
Kodak Gray Scale
C Y M
© Kodak, 2007 TM: Kodak
A 1 2 3 4 5 6 M 8 9 10 11 12 13 14 15 B 17 18 19
inches 1 2 3 4 5 6 7 8
cm 1 2 3 4 5 6 7 8 9 10 11 12 13 14 15 16 17 18 19
KODAK
KODAK Color Control Patches
Blue Cyan Green Yellow Red Magenta White 3/Color Black

第五百九十號
桃源
特60-756
特60
756

凡例

■ 國名 ■ 郡名 □ 三府 ■ 城下 ○ 陣屋 ▲ 縣

——國境 ～～ 道路 …… 郡境 ▪ 名所舊跡 ＃ 關所

○ 驛市或ハ宿並 □ 古城古戰場 ⊓ 神祠 ⌂ 佛寺 ○ 温泉

・湊又ハ渡船 ▲ 東京迄ノ里數

一本邦輿地ノ圖赤水先生日本路程全圖ヲ著シテ方位ヲ正シ方圓曲直ノ形狀ヲ詳ニ為ス其後國郡全圖關東八州圖望嶽十三州圖其他國々ノ圖猶數種アリ就中關東望嶽ノ二圖細密盡セリト云ヘシ雖然其國限ニシテ本邦全圖ノ方位且路程ノ遠近ヲ視ル能ハズ國郡全圖ハ凡上一覽ノ便利ト為シタルモノニメ國々大小異同アリ此ニ因テ今全圖ノ形勢道路里程ノ遠近一目瞭然タルヿヲ要トシ路程全圖ニ倣テ是ヲ擴シ曲尺四寸五分ヲ以テ天ノ一度ト為シ北極星ノ度數ニ合シ然シテ山川村里神社佛寺名勝舊跡島々道路ニ至ル迄是ヲ增記ス然レ𪜈敢テ一事ヲ杜撰ニセズ皆盡ク根據スル處アリテ記ス

一此圖曲尺一寸五分ヲ以テ道程十里ニ準ス其處ヨリ其處マデ幾里有ルヿ左右前後一覽シテ知ルヘシ然レ𪜈土地ノ平嶮曲直ニ因テ處々不同アリ斟酌セズンバ有ヘカラズ凡ソ平坦ノ處ハ延ヒ險曲ノ處ハ縮ムト知ルヘシ但シ驛路大道ト雖モ山川ノ形勢ニヨリ曲直アル故ニ一槩ニ尺ヲ當レバ必ズ差フ假令ハ結線ヲ以テ道筋ニ隨ヒ施シ其線ヲ度リ見レバ松前ヨリ長崎迄ノ里數尺度ニ差ハズ

一山川ノ大小廣狹分量ニ應セサルモノアリ凡毫毛ノ間書分難シ村里名所ト雖モ細密ノ處ハ畧シテ載セズ圖モ字モ及ヒ難キ故ナリ

一諸國島々ハ其島名ノ字首ヲ屬スル國ニ向テ書ス假令ハ天草郡ハ肥後ニ屬シ又中國四國ノ間嶌衆島ハ伊豫ニ屬シ高根島ハ安藝ニ屬ス各相同シ余倣之又分別シカタキハ傍書シテ分ル大隅國種子島伊豆ノ島々ノ類ナリ

一海路里程ノ如キハ其大概ヲ畧記ス圖狹小ニメ巨細ニ記シカタシ

一里程ヲ度ルニ便ナラシメン為メ諸國城下陣屋江ノ里數ヲ載ス但古來ヨリ称シ來ルヲ記シテ今改メズ

一先修地圖ヲ著スモノ方位ニ至テハ皆大同小異アリ此圖モ又然リ山川村里盡ク方位ニ適當スルヿ能ハズ差謬アルモノハ識者ノ訂正ヲ俟ツ

長 赤水 原圖

鈴木驥園 增訂



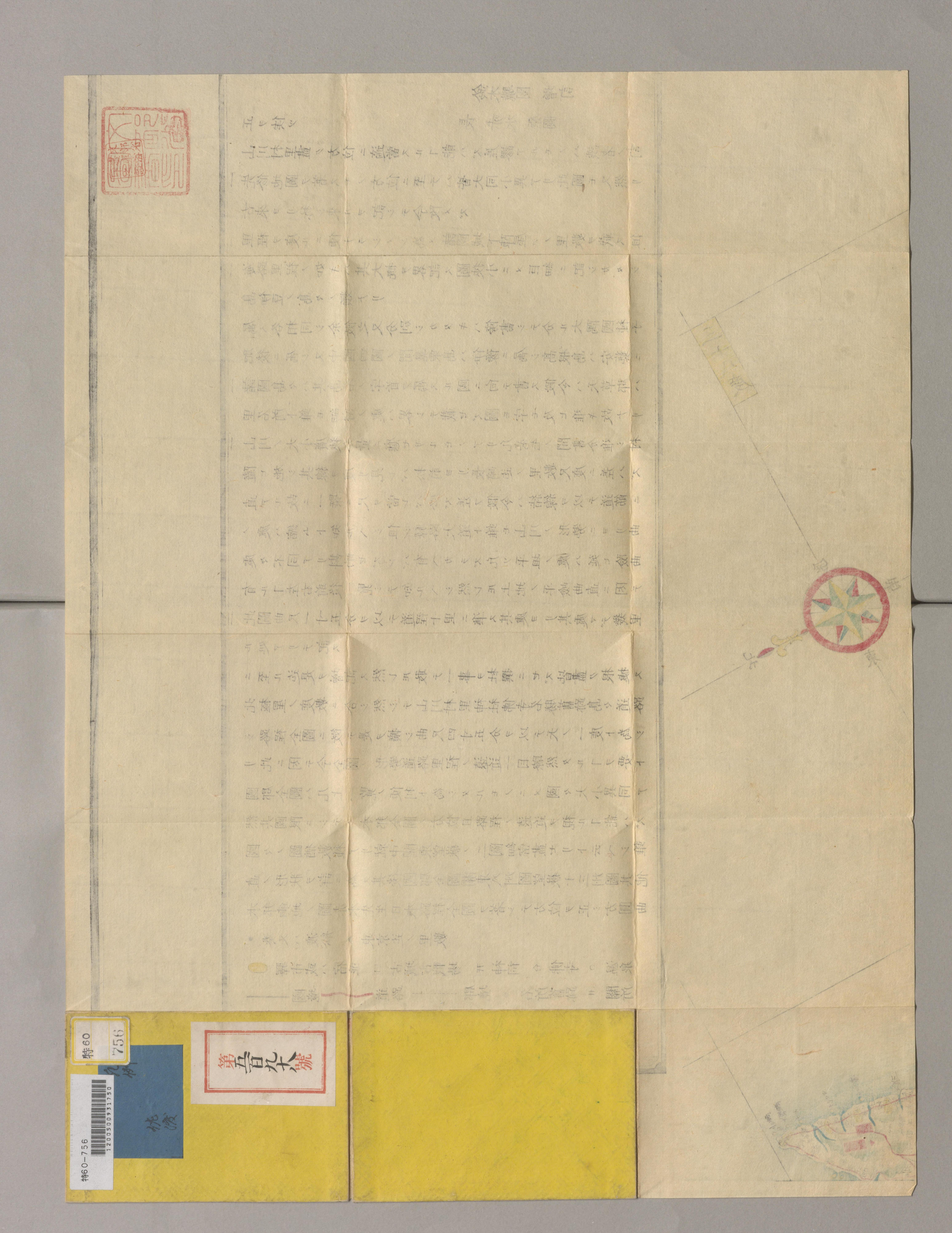

特60-756
特60
756
120050093175 0

第五百九十號

地理