

新訂 文部省 地球儀略解

松井惟利編輯

三



特 37

456

河津本

大日本教育圖書館			
室		第	
三	九	三	二
冊	號	架	函

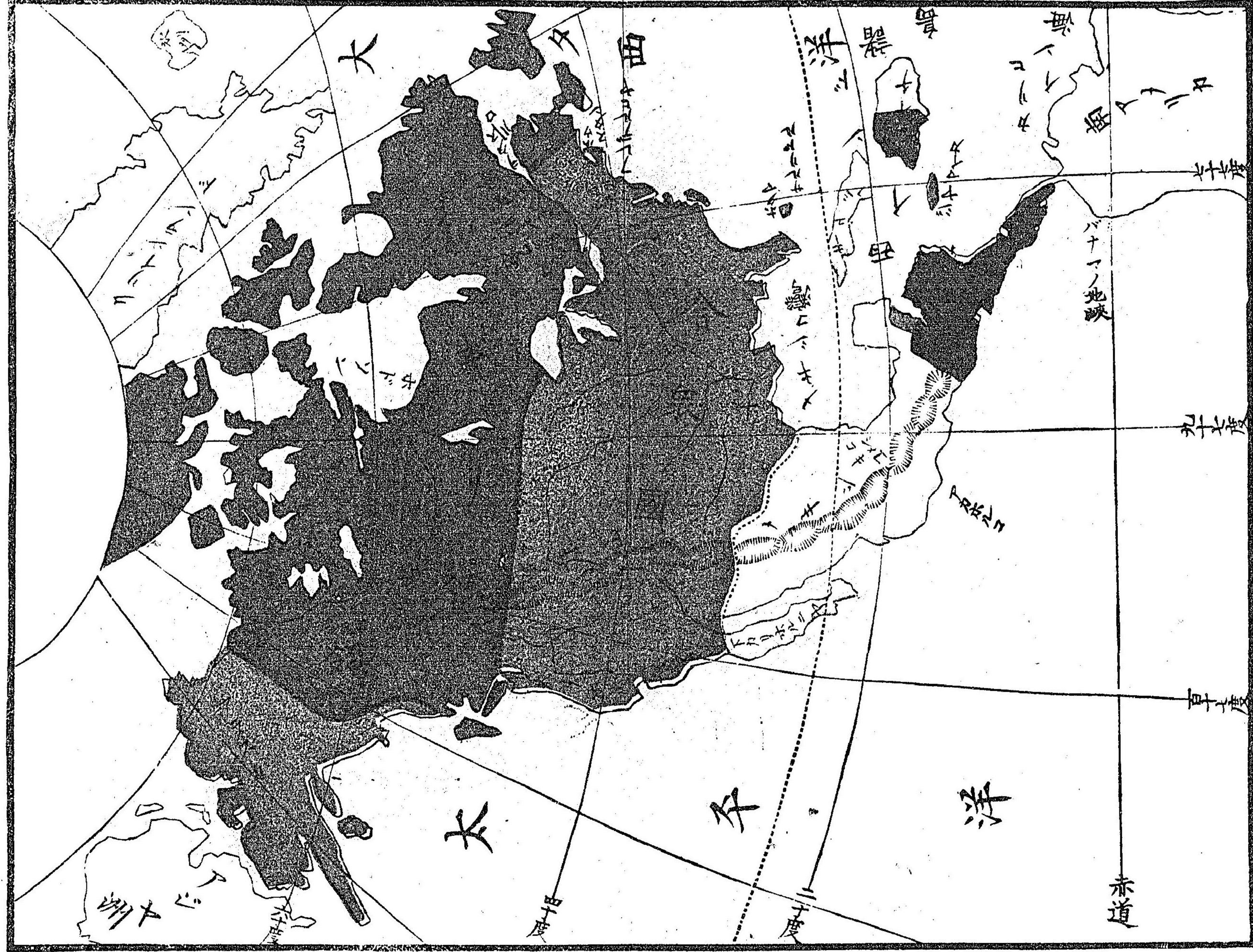
松井惟利編輯

文部省
新訂地球儀略解

東京 誠之堂發兌

定價
二錢

北亞墨加利加洲





新訂省

地球儀略解卷之三

明治九年圖書局交付

松井惟利 編輯

武藏 北亞墨利加洲

北亞墨利加ハ西半球の何れハ位キ又緯線ハ何
度カヤ

西半球の北部ハ在リ赤道の北十五度より起
リ七十八度ハ至リマシ

大洲の境界ハ何々カヤ

東ハ大西洋ハ面シ南ハ大西洋及ヒ墨西哥海
灣ハ至リ西ハ大東洋ハ臨ミ北ハ北冰洋を界

地球儀略解 卷之三

とくまは

氣候ハ如何あるや

北部ハ嚴寒ホして概畧亞細亞洲の北部と同
一てありまは

此大洲ハ羅列せる國々を何んといふや

亞臘斯加、英領亞墨利加、合衆國墨西哥、中央亞

墨利加、西印度諸島等てありまは

亞臘斯加彩色ハ萌黄

亞臘斯加ハ北亞墨利加洲の何れホ位モ又緯線

ハ何度あるや

北亞墨利加の西北ホ在り緯線赤道の北五十

四度より起り七十一度ホ至りまは

全國の境界ハ何々あるや

東ハ英領ホ界ホ西ハ白令海峡バイキングを臨ミ西南ハ

大平洋ホ面ホ北ハ冰洋ホ至りまは

地勢及ヒ氣候ハ如何あるや

土地膏腴ホして氣候甚々寒クありまは

高山及ヒ大河ハ何々あるや

インマン噴火山、聖ワリアス噴火山、クリロン

噴火山、ホテ大河ハウーカン河てありまは

屬島を何々といふや

アレウチヤン諸島ニユニバク島、コシアク島
シットカ島、新アルカンゼル島、ウオールス
島等てありまに

英領亞墨利加イギリスアメリカて彩色ハ赤色

英領亞墨利加ハ北亞墨利加の何れハ位も又緯
線ハ何度あるや

北亞墨利加の北部ハ在り緯線赤道の北四十
四度より起り七十八度ハ至りまに
全國の境界ハ何々あるや

東ハ大西洋ハ面く西ハ大平洋ハ至り南ハ合
衆國ハ隣く北ハ北冰洋を界とくまに

地勢及ヒ氣候ハ如何あるや
山嶺多く余ハ平地あれども廣野あり氣候北
部寒冷して南部ハ稍温和てありまに

河の大ある者ハ何々あるや
ナルソン 奈尔孫河、サスカラチン河、マケンジース河、
ツタワ河、コツペルミン河、コロンビヤ河等て
ありまに

湖の大ある者ハ何々あるや

大熊湖、大スラープ湖、アスアバスカ湖、ゲール湖、蘇鼻略湖、休倫湖、ウインピク湖、マニドハ湖
等てありまは

高山ハ何々あるや
洛札山、ブロウエン山、フリーケル山、華頓盛山、等
てありまは

省名を何々といふや
東加拿他、新蘇格蘭、西加拿他、新不倫瑞、勃遏德
瓦島、新著大島、等てありまは
各省の都府を何々といふや

貴北格、多倫多、哈勒法、弗勒德敦、加羅敦、散約翰
等てありまは

首邑を何々といふや
ホルトヨルク、金斯敦、モントレール、フォールド
ジラルジ、ピクトリヤランド等てありまは

全國に属する島嶼ハ何々あるや
加羅徳島、ノルビルレ島、北タメルセツト、バト
リツキ公子島、ハンクスランド島、蕪當波敦島
巴芬蘭、ウエールス公子ランド等てありまは
合衆國てありまは

北亞墨利加の何れもあり又緯線ハ何度あるや
 北亞墨利加の中部ハ在リ緯線赤道の北二十
 五度より起リ四十九度より至リ多ク
 全國の境界ハ何々あるや
 東ハ大西洋ハ臨ミ西ハ大平洋ハ面ミ南ハ墨
 西哥灣ハ至リ北ハ英領を界トシ多ク
 地勢及ヒ氣候ハ如何あるや
 東北の部ハ山嶺ハ西部ハ高山斷續中部ハ平
 垣あり亦氣候温和てあり多ク
 河の大ある者ハ何々あるや

彌梭里河、呵海河、大蛇河、コロラド河、レツト
 河、ミッソリーリ河、アルカンサス河、ミットツビ
 ー河、コロンビヤ河、レウニス河及ヒリクホル
 ン河等てあり多ク
 大湖を何々といふや
 大塩湖、ミチカン湖、伊利湖、紅湖、イタスカ湖及
 ヒデヒル湖等てあり多ク
 高山を何々といふや
 聖ヘレン山、フールド山、サストル山、セスタ山及
 ヒヘークル山等てあり多ク

通國の部名を何々といふや

新加^{ニユーカ}里^{ホルニア}福^{アラ}尼^{レゴン}阿^{ニユー}里^{メキシ}度^コ新^{テキサ}墨^ス西^コ哥^{コン}得^ヒ散^{アラ}哥^{アラ}倫^{アラ}比^{アラ}阿^{アラ}拉^{アラ}
巴^バ麻^マ佛^フ勒^リ里^ダ達^シ若^{ラル}耳^チ治^チ及^チひ南^カ北^カ加^カ羅^カ里^カ那^カと
い

有名なる府邑を何々といふや

和^ワ新^{シン}頓^{トン}府^フ新^ニ約^ヨ克^ク磨^モ庇^ビ理^リ戈^カ倫^{レン}堡^ボ密^ミ執^シ安^{アン}典^{テン}尼^ニ西^シ
ヲ^ワバ^バミ^ミビ^ビキ^キロ^ロン^ンク^クロ^ロキ^キ聖^{セイ}ロ^ロー^ーイ^イス^ス新^{シン}ヲ^ヲ
ル^ルレ^レン^ンス^スサ^サバ^バン^ンナ^ナ奧^{オウ}斯^ス丁^{テイ}アル^{アル}バ^バニ^ニー^ーホル^{ホル}ト
ラ^ラン^ンド^ド薩^{サク}克^ク滿^{マン}多^ト桑^{サン}方^フ西^シ其^キ哥^コボ^ボー^ース^スト^トン^ンフ^フヒ
ア^アテ^テル^ルフ^フヒ^ヒヤ^ヤ聖^{セイ}ヘル^{ヘル}フ^フナ^ナジ^ジン^ンフ^フレ^レモ^モン^ント^トピ

ーキ、サクラメント、サンジヤコ及ヒロスアイン
ケルス等てありま

全國小属する島嶼を何々といふや

ロンク島といひま
墨^メ西^{キシ}哥^コてありま

北亞墨利加の何れも在り又緯線ハ何度あるや

北亞墨利加の西南の部も在り緯線赤道の北
十六度より起り三十三度も至りま

全國の境界ハ何々あるや

東ハ海灣も西ハ太平洋も臨み南ハ中央

亞墨利加子接し北ハ合衆國を界りとしき
地勢及ひ氣候ハ如何なるや

山嶺多し海辺ハ低地にして沙磧の部最も多
し氣候温和てありき

大河を何々といふや

来的諾河、及ひキラ河等てありき

大湖を何々といふや

沙巴拉湖といひき

高山を何々といふや

マリサハ山、コレマ噴火山、シヨルー口山等て

ありき

通國の部名を何々といふや

アカフルコ、沙黎斯哥瓜、那寂阿多及ひ宇華堂
カリスルニアといひき

著名なる土地ハ何々あるや

墨西哥ハ首府ありクアラードサクラタカ
ス、ワーズホト、モンナリ、ラファアル、ウシ
ハカジユダントレール、ヘラクリース、カンベ
チ、ノリクホタカサマトル、シナル、チユカア
ヤ、キユアタラキサ、エハリユノフ等てあり

より

中央ナカ亞墨利加アメリカにて彩色サイシキありき

亞墨利加の何れナニに在り又緯線レイセンハ何度ナニあるや

南北ナンボクの中央ナカにあり故ユヘに此名コノナあり緯線レイセン赤道シキドウの

北七度キチドより起り二十二度ニジュニドに至りき

全國クワンクニの境界ケイカイハ何々ナニナニあるや

東トウハカルリノヘアン海アンカイに至り西南シナンハ太平洋タイペイヤウ

西シハ大西洋タイセイヤウを界りサカイとくき

地勢チセイ及ヨリハ氣候クワイカイハ如何ナニあるや

中部チュウブハ峯嶺ホウリョウ數里スツリに相亘り氣候クワイカイハ最も不順フジュンて

ありき

大河オホカハを何んナニといふや

烏薩馬ウサマ由河ユカ及ヨリハ三如俺河サンニョウカといひき

大湖オホウミを何んナニといふや

尼加拉瓜湖ニカラガワウミといひき

通國ツウクニの部名ベウナを何々ナニナニといふや

通國ツウクニを分ワケて九部クニと名ナめ其大オホキなる者モノを瓜地馬キユアテマ

拉三薩瓦多迷給爾ラスサバタミキョル関都拉斯カンツラス尼加拉瓜ニカラガワ哥斯カス

德里トリ加宇華堂カウカドウ莫斯モス及多等タトウてありき

首府コウフ及ヨリハ首邑コウイを何々ナニナニといふや

三維森三迷給尔哥麻牙卦三若西美里達トル

ヘルヨ、マナグワ、グレータウン等てありまは

百里斯ハ何れの所轄あるや

英吉利の所轄てありまは

西印度諸島

亞墨利加中の何れふあるや

中央亞墨利加の北部ふあり緯線赤道の北十

度より起り二十七度ふ至りまは

通島を管轄する國々を何々といふや

英吉利、日耳曼、西班牙の三領てありまは

島名を何といふや

古巴島、海地島、波德里各島、聖サルハトル島、ロ

ンク島、アカリン島、インアキエア島、アルキエ

ア島、ギエアトロフ島、ドミンコ島、マルチエ

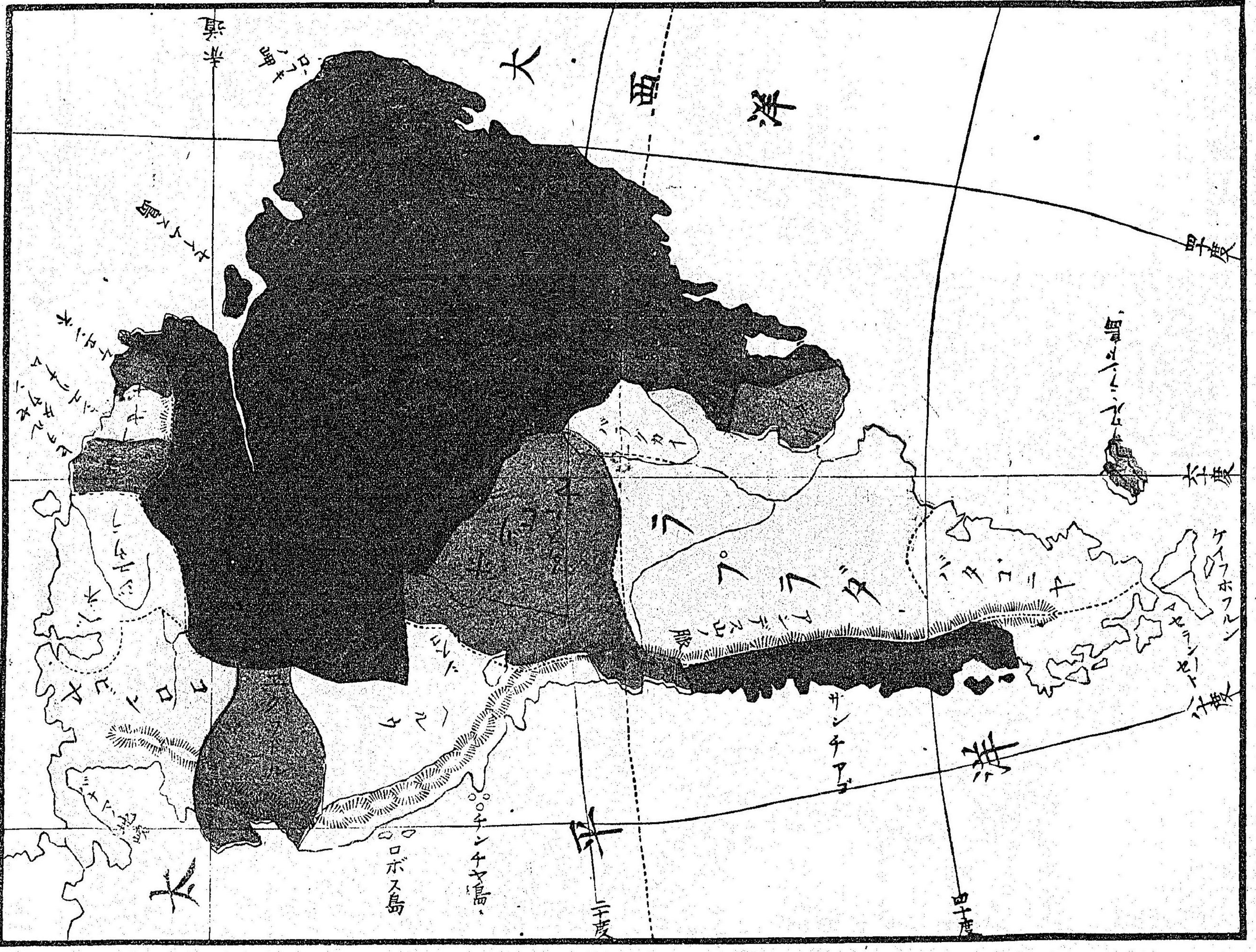
ス島、聖ヒレセント島、アレキサントリヤ島、チ

リエクト島、牙賣加島、小安的烈島、特尼答島、多

巴峨島、百慕大群島、巴哈麻群島、新不路威敦等

てありまは

南亞墨加利洲



南亞墨利加洲

南亞墨利加洲ハ西半球の何れも位も又緯線ハ如何あるや

西半球の南部も位も大洲ふして緯線赤道の北二度より起り南五十五度も至りまは

此大洲ハ羅列する國々を何々といふや
新加拉太厄瓜多委内瑞拉寡亞納巴西比路
玻利非亞巴拉怪烏拉怪拉巴拉他智里伯達哥
兒亞の十三ヶ國てありまは
新加拉太彩色ハ薄穉色

南亞墨利加の何れも位も又緯線ハ何度あるや
南亞墨利加の西北不在り緯線赤道の北二度
より起り十二度に至りまは

全國の境界ハ如何あるや

東ハ委内瑞拉ベネチエラに至り西ハ大平洋パシフィックを面し南ハ
厄瓜多イキニアトル界し北ハカルノヘアン海を界とし

まは

地勢及び氣候ハ如何あるや

海辺ハ山嶺多し南北ハ噴火山並列し東ハ平
垣おれども草木稀あり氣候ハ酷熱又ハ温和

等ハ土地の高低おりて一からぞでありまは

高山及び噴火山を何んといふや

トヒナ山キアンピ山ハイン噴火山等であり
まは

大河ハ何々あるや

クダレナ川及びマタ川等でありまは

著名なる土地を何々といふや

波哥得ボゴタサンタマルサカルキナ加パナマ大其那パナマ巴拿馬パナマアスピ
ンウオール等でありまは

厄瓜多イキニアトル多多彩色ハ蒨黄色

南亞墨利加の何れも位もるや又緯度ハ如何
るや

南亞墨利加の西北不在り緯線赤道の南五度
より發し赤道の北一度に至りまは

全國の境界ハ何々あるや

東ハ巴西ブラジル不接し南ハ比路ハイチに至り西ハ大洋
不面し北ハ新加拉太ニトカラタを界としまは

地勢及ひ氣候ハ如何あるや

西南ハ山嶺多く火山相亘り氣候ハ悉く温和
てありまは

高山を何んといふや

ケンホラ噴火山といひまは

著名ある土地を何んといふや

基多キウト瓜亞基グアキ貫薩クワンサ等てありまは

委内瑞拉ベネズエラ彩色カラありまは

南亞墨利加の何れも在り又緯度ハ如何あるや

南亞墨利加の北部不在り緯線赤道の北二度
より起り十二度に至りまは

全國の境界ハ何れあるや

東ハ寡亞納オリノコに至り西ハ新加拉太ニトカラタ不接し南

ハ巴西ブラジル不連り北ハカルリノヘアン海を界と
す

地勢及ひ氣候ハ如何なるや

三面皆海不して土地甚々低く氣候北部ハ暑
く南部ハ温和てあり

高山を何んといふや

ロライ山といひ

大河を何んといふや

ワリノコ河といひ

著名なる土地を何々といふや

加拉カカ克カス西ラ拉ラ瓜ラ拉ラ馬ラ拉ラ諛カ波イ哥ゴ羅ロ巴バ及ハ亞ア米メ多トと

いひ

寡オ亞ア納ナて彩色ハ赤樺萌黄色

南亞墨利加の何れ不あり一又緯線ハ何度なるや

南亞墨利加の北部不在り緯線赤道の北二度

より起り八度不至り

全國の境界ハ何々なるや

東南ハ巴西ブラジル不至り西ハ委ベ内ネ瑞シ拉ラ不接り北ハ

大西洋不至り

地勢及ひ氣候ハ如何なるや

土地平坦にして膏腴あり氣候ハ炎熇最も甚しくありき

通國を分て何々とするや

英吉利佛蘭西和蘭の三領とあり東部を佛領

と中部を和領とあり西部を英領とあり

三領の首府を何々といふや

英領の首府を若日登と云ふ和領の首府を巴

拉馬利波と云ふ佛領を加夜那といひ

北路ハッパと云ふ

南亞墨利加の何れあり又緯線ハ如何あるや

南亞墨利加の西部の端あり緯線赤道の北

南四度より起り二十三度に至り

全國の境界ハ何々あるや

東ハ巴西及ヒ玻利非亞ブラジルに至り西南ハ太平洋

小接し北ハ厄瓜多イキニアを界とし

地勢及ヒ氣候ハ如何あるや

西部ハ山嶺多く東部ハ洪大ある平地あり氣

候海濱甚々暑くあり

玻利非亞の國境小位ある大湖を何んといふや

チカカ湖といひ

大河を何んといふや

アフリリマコ河といひまは

高山を何々といふや

コーカハンバ山及ひサハマ山等てありまは

著名ある土地を何々といふや

グリーズコ、ヒユアン、カクラシハカ、カルラカラ

トルヘルラ、ホルトハルマ、アルアケバ、アリカ

及ひバ斯科といひまは

巴西ブラジール西西ありまは

南亞米利加の何れもあるや又緯線ハ何度あるや

南亞墨利加の東部ありて緯線赤道の北四度

より起り赤道の南三十度お至りまは

全國の境界ハ何々あるや

東ハ大西洋お面ニ西ハ新加拉太及ひ玻利

非亞比路烏拉怪お接ニ北ハ大西洋及ひ寡納

亞お至りまは

地勢及ひ氣候ハ如何あるや

西北ハ低地おして原野あり東南ハ山嶺多く

氣候ハ温和おれども海岸ハ酷暑てありまは

大河ハ何々あるや

サンフランシスコ河、バラナイバ河、トカルリ
ンス河、シンクラー河、トカルリンス河、グラシテ
河、ウラギエー河、シンクラー河、ダバジヨス河、馬
丁^{デーラ}拉河、ブーリエス河、イタイ河、ダイマラ河、ア
マゾン河、タイアホラ河等てありまは

大湖を何んといふ也

スパトス湖てありまは

著名なる土地を何々といふ也

シララ、ナタル、パライハラルヒユダ、ヘルナン
ヒユク、セルジブテルレー、ホルトセキユロ、ヒ

クトリア、リラシヤネイロ、聖フランシスコ、ホ
ルトヤウクエ、ヒルラホフ、ヒルラヘルラ及ひ
ラツヘンカ等てありまは

玻^ボ里^リ非^ヒ亞^ア
彩色ハ萌黄色
てありまは

南亞墨利加の何れも在り又緯線ハ何度ある也

南亞墨利加の中部もあり緯線赤道の南九度
あり起り二十六度も至りまは

全國の境界ハ何々ある也

東北ハ巴^{ブラ}西^シ界^界ハ西^シハ比^ベ路^ル及^及ひ大平洋も至
り南ハ拉^ラ巴^バ拉^ラ他^タを界とくまは

地勢及び氣候ハ如何あるや

西部ハ峯嶺多ク東部ハ廣き平地あり氣候ハ最も温和でありま

大河を何んといふや

ヒルコヤジ川といひま

有名ある土地を何々といふや

波多西拉巴斯スールス等でありま

巴拉怪ハラクエて彩色ハ黄色ありま

南亞墨利加の何れハ在り又緯線ハ何度あるや

南亞墨利加の中部ハ在り緯線赤道の南二十

度より起り二十七度ハ至りま

全國の境界ハ何々あるや

東北ハ巴西ブラジルハ至り西南ハ玻利非亞ボリビア巴拉パラを界とすま

地勢及び氣候ハ如何あるや

平坦の地多ク山嶺ハ稀あり氣候最も温和でありま

有名ある土地を何々といふや

阿松桑アソンサン及びヒルランといひま
烏拉怪ウラグエて彩色ハ藍色ありま

南亞墨利加の何れも在り又緯度ハ如何なるや
南亞墨利加の東部もあり緯線赤道の南三十
度より起り三十五度も至りまは

全國の境界ハ何々なるや

東南ハ大西洋も至り北ハ巴西ブラジルも接し西ハ拉
巴拉パラを界とすまは

地勢及び氣候ハ如何なるや

南方ハ山脈相連り北方ハ平原あり氣候ハ温
和てありまは

著名なる土地を何々といふや

蒙德維的モンテヴィデウ及びコロニト等てありまは

拉巴拉ラバを界とすまは

南亞墨利加の何れもあり又緯線ハ何度なるや

南亞墨利加の南部もあり緯線赤道の南二十
二度より起り四十一度も至りまは

全國の境界ハ何々なるや

東ハ巴拉パラ怪巴西ブラジル及ハ大西洋も至り西
ハ智里チリも接し北ハ玻利非亞ボリビアも界し南ハ伯達パラグアイ

哥兒亞コロンビアを界とすまは

地勢及び氣候ハ如何なるや

西北ハ山嶺多く余ハ大なる平地あり氣候北
地ハ暑熱甚シ南地ハ温和てあり

大河ハ何々あるや

サテー川、シユルス川、バラナ川、コロラド川等
てあり

有名なる噴火山を何んといふや

ヤキシホ噴火山といひ

有名なる土地を何々といふや

桑若安三的牙哥サンヤンサナ、哥コ、メンメンドサ、サンクスラ、レヲハ
カトリマルカ、哥コ連レン德トクカトリマルカ、等てあり

智里チリ

智里チリてあり彩色ハ紫色

南亞墨利加の何れあり又緯線ハ何度あるや

南亞墨利加の南方西端あり緯線赤道の南

二十五度より起り四十二度小至り

全國の境界ハ何々あるや

東ハ拉ラ巴バ拉ラ他タ伯バ達ダ哥カ兒ニ亞ヤ小接コ西ハ太平洋

小面コ北ハ玻利非亞ボリビアを界カとスり

地勢及び氣候ハ如何あるや

東部ハ高峯相亘り北部ハ惡地あり中部ハ肥

沃氣候ハ温和てありま

大なる山脈を何んといふや

アケカマ山脈といひま

噴火山を何んといふや

カンカギア噴火山といひま

有名なる土地を何々といふや

三的^{サシ}牙^テ荷^ア瓦^ハ巴勒^ル索^ソコヒアボ、ワル^ワデー^イン、^ロン

セ^セピ^ピフ^フン、キ^キユ^ユン^ンボ、ワ^ワル^ルジ^ジビ^ビヤ、等てありま

伯^バ達^ダ哥^カ兒^エ亞^ア
彩色ハ黄色

南亞墨利加の何れ在りし又緯線ハ何度あるや

南亞墨利加の最も南部ハあり緯線赤道の南

三十九度より起り五十五度に至りま

全國の境界ハ何々あるや

東ハ大西洋ハ臨之南ハマセラント峽ヲ面し

西も又大西洋ハ臨之北ハニীগロ河を隔て

拉^ラ巴^バ拉^ラ他^タを界としま

地勢及ひ氣候ハ如何あるや

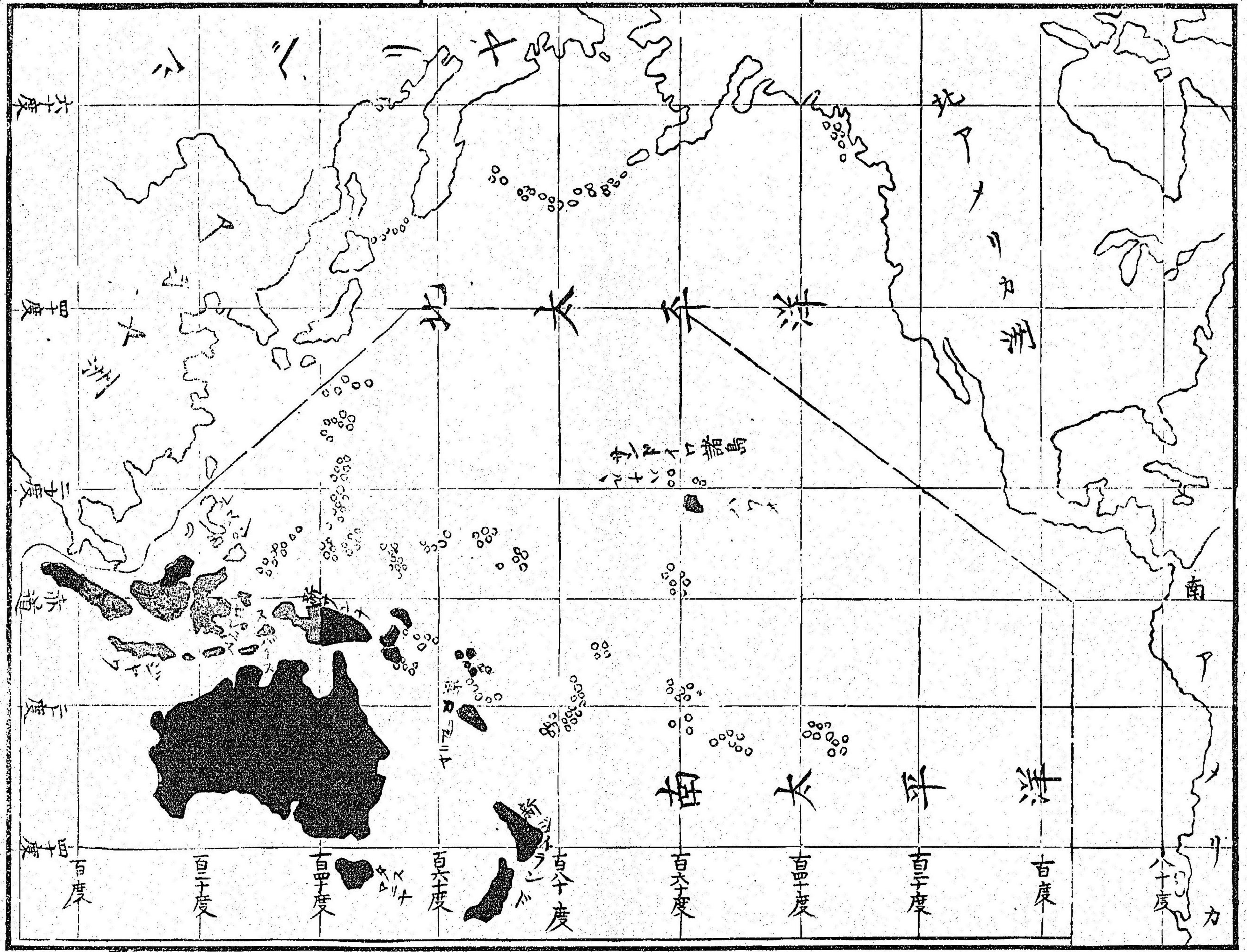
西部ハ峯嶺相連り火山尤も多し余ハ平原ハ

して氣候嚴寒てありま

全國ハ屬する數島あり是を何々といふや

鐵耳聶離島、ホスト島、デフラーション島、ウエ
 ルリンクトン島等てありまほ
 東方ハ二島あり是れを何んといふや
 福格蘭及ひじラルジャ島てありまほ

洲大洋大



大洋洲

大洋洲ハ東半球の何れも位も又緯線ハ何度あるや
六大洲の一にして亞細亞大洲の南海も位もる
群島もして緯線赤道の北三十五度より起り南
緯五十六度も至りまは

洲内ハ羅列もる大島ハ何々といふや
澳大利^{オーストラリア}亞^ア地^チ曼^ニ蘭^ー新^{シー}西^{ランド}島^バ巴^バ不^バ亞^バ島^バ西^バ伯^バ里^バ波^バ
爾^ル匿^ネ何^フ民^ミ荅^ダ那^ナ我^ガ把^ハ拉^ラ灣^{ワン}呂^ル宋^ソ蕪^ウ門^{メン}荅^ダ臘^ラ瓜^カ哇^ワ佛^フ羅^ロ
里^リ斯^ス地^チ黑^ク尔^ル公^コ會^ウ島^ド馬^マ其^キ薩^サ島^ド朋^ペ友^ウ島^ド及^チひ三^{サン}維^{サイ}斯^ス
島てありまは

亞細亞南洋群島

亞細亞南洋の群島とハ何々あるや

非里比納フィリピン西伯里蘇祿セレス波爾匿阿瓜哇ボルネオ馬都拉マタラ及ひ

佛羅里斯フロリス等てありまは

氣候ハ都て如何あるや

炎熱最も甚しくありまは

非里比納群島

支那海の何れハあるや又緯線ハ如何あるや

支那より東南ハあり緯線赤道の北五度より起り二十度ハ至りまは

郡島中大ある島嶼を何んといふや

呂宋島を以て第一とすまは

呂宋島の地勢及ひ氣候ハ如何あるや

山嶺多くして又火山多し氣候ハ炎熱ありて

土地膏腴てありまは

全島を別して何省ハあるや又土地を何々といふや

二十九省ハ分ち一を數多といひ又首府を馬

尼刺ニラといひまは

西伯里島

西伯里島ハ何れハ位あるや

波尔匿阿島の東部ありき

緯線及び氣候ハ如何あるや

緯線赤道の北二度より起り南緯五度に至り

氣候ハ炎熱てありき

全島の部名及び首府を何々といふや

鹿特堤士又此首府を弗拉的俺といひ其他馬

加撒馬羅の諸部あり産する所ハ金鐵等てあ

りき

瓜哇島

瓜哇ハ緯線赤道の何度位あるや

蘇門答臘の東南に在りて緯線赤道の南六度より

起り八度に至りき

地勢及び氣候ハ如何あるや

中部ハ山嶺重疊して火山多ク氣候ハ炎熱尤

も強くありき

著名ある土地を何んといふや

ハタビヤ、シユリユバウ等てありき

全島の東部ハ並列する島ハ何ハあるや

マジユラ、バリ、ロンボック、シユムホウ及びサン

デルウード等てありき

澳大利亞群島

亞細亞洲の何れも位も緯線ハ何度あるや

亞細亞洲の東南も位も大島もして緯線赤道
の南十度より起り三十九度も至りまは

地勢及び氣候ハ如何あるや

峯嶺錯雜し南西の部ハ膏腴にして氣候都て温
和なれども北地ハ熱帶尤も強くありまは

通島を分て何部とせざるや

西北、南澳大利亞も分ち又東南の部を新南維里
斯といひまは

大河を何々といふや

ダルリンク河、タスランス河、ミウルランビジ
河及びマツカリツク河といひまは

有名ある土地を何々といふや

悉德尼、バラマツタ、イーランド、ランレス、ニユー
ガソサル、ホルトマウキユアルト及びイデンと
いひまは

此一部の南方を何といふや

維利多といひまは

有名ある土地を何んといふや

麦^{メルボルン}普尼、アルベトン、ホルトヒクツフ及ヒホルト

ランドといひまは

クエンスラントの有名ある土地及ヒ大河を何ん
といふや

ブリスバンヒクトマ河といひまは

南^{アラレ}澳^{イテ}大^{イテ}利^{イテ}亞^{イテ}の著名ある土地を何んといふや

亞^{アラレ}的^{イテ}來^{イテ}及^{イテ}ヒウ^{イテ}イ^{イテ}ン^{イテ}ド^{イテ}ベ^{イテ}イ^{イテ}といひまは

西^{アラレ}澳^{イテ}大^{イテ}利^{イテ}亞^{イテ}の高山を何んといふや

ロツクバルン山といひまは

大湖及ヒ大河を何といふや

連洞湖及ヒスリン河といひまは

屬島を何々といふや

達^{タスマニア}斯^{マニ}馬^ニ尼^イ島^イ王^イ島^イ、フルネクス島及ヒカンガル

島といひまは

新^{ニューゼーランド}西^{ランド}蘭^{ランド}島^{ランド}ハ達^{タスマニア}斯^{マニ}馬^ニ尼^イの何れも位もるや

達^{タスマニア}斯^{マニ}馬^ニ尼^イの東南ふある英吉利所領の島てあり

まは

地勢及ヒ氣候ハ如何なるや

高山多し又噴火山あり氣候ハ尤温和てありまは
通島を何々ふ分つるや

南北及び中央の三島を區別し

北島の首邑を何々といふや

オーストラリア
奥克蘭及びウヰルリダトンといひ

中央島の有名なる土地を何といふや

ネルソン及びジエネンといひ

パトニア
巴比亞又新幾内亞
彩色ハ薄樺及び紫色

オーストラリア
澳大利亞の何れもあるや

澳大利亞の北方にある大島である

巴比亞の東にある島を何といふや

アトランティック
亞密拉的新阿諾威新耳蘭新加里多尼新ブリタ

インボカインジス、エサベル及びカルテレツク
等てあり

巴比亞の西に並列する島嶼を何々といふや

セラム、チエモルセート及びギロロといひ

東洋群島

澳大利亞の何れもあり又緯線ハ如何あるや

澳大利亞と亞墨利加との間に並列する諸島

ハ緯線赤道の北三十五度より起り南緯二十
四度に至り

此國の東方にある島を何といふや

非支島ヒキ當加島トシカ朋友島フライド那朱加德島ナヒカトルス古克島ゴク及ヒ奧
德拉島トてありまは

赤道の南及ヒ北ホある島嶼シマを何といふや

南ミ小羅列コを公コン會ク島シマ他タ希キ的チといひ又マ北キあ
るをラトロラニー島ニ馬マ利亞リ納ナ瓜カ囊ナス亞ア古コ那ナといひ
まは

三維斯島サントウ彩色サイハ赤色セキ

大洋洲の何れナニ位イも又緯線イハ何度ナニあるや

亞細亞アと亞墨利加アの中途ナカ位イも島シマハナニ緯
線イ赤道イの北キ十八度ハチより起り二十三度サンに至りまは

首府コウを何といふや

合諾魯路ガクといひ府中フ尤モトも美麗メイふハて稍々シヨウ開明ケイ
み赴ツキく島シマてありまは

南黒道群島

南黒道の群島ミナモトハ何々ナニあるや

新南シン舌蘭ゼツ呵カ的チ利リ土ト及ヒ維多利ワイ等トハ南極ナンハ稍々シヨウ
近チカく噴火山フン多タくありまは

文部省訂地球儀略解卷之三大尾

明治九年三月十七日御届

定價 錢

第三大區五小區築土幡町廿七番地

編輯 松井 惟利

第一大區十二小區西福田町壹番地

東京

出版人 伊藤岩次郎

書肆

