

湖南全省輿地圖表

40270  
629  
15





永順府難要

沿革

永順府為湖南省西北屬郡古三苗地禹貢荊州之域商周荆蠻地戰國屬楚秦屬黔中郡西漢高帝五年改黔中為武陵郡地屬武陵三國吳分隸武陵天門郡晉宋齊因之陳分隸沅陵天門郡隋分隸辰州澧州唐天授二年分置澧州治大鄉縣在今龍山隸江南道開元二十一年

疆域

府境準鳥道廣二百五十四里縱二百七十四里至京師水程五千四百六十九里陸程四千三百二十八里至省水程一千三百八十里陸程一千八十里準鳥道橫距五百三十四里縱距一百五十里斜距五百五十四里城在酉水之北雍正七年建周九百四十四丈高一丈五尺廣五

天度

分野據長沙府分星長沙子赤道實躔辰宮三度五十分二十四秒入軫一度一十分一十三秒赤道緯南二十一度三十六分準永順府經度推之正應辰宮六度五十三分二十四秒入軫四度一十三分一十三秒距長沙子北五十五度三十四分府之東界偏長西二度三十一分八

山鎮

山之支幹脈絡及經緯高斜已詳於四屬表中府表不贅然諸水所出之山縣表尚未分條悉載茲故於水源之出於本府者重志各山方里經緯以資考核萬笏山在府東北亥方永順縣澧水南源出馬人行道四十五里鳥道三十二里經度偏西六度四十九分緯度極高二十

水道

澧水舊志源出歷山尚非確據今實勘之確有三源南源詳永順縣表之馬頭河北源詳桑植縣表之源河沖源即鳥鴉河詳龍山縣表由龍山東流至西溪坪入桑植縣境東南流經新司城至兩河口會南源水其南源自永順東北流至土塘入桑植縣境經廖家村市會巖板溪水至

鄉鎮

鄉都市集以及驛站塘汎局卡物產均詳叙於各屬表中者不贅惟設險守國一邑有一邑之要隘一府有一府之要隘不可淆也故重志險要以資府境之保障云險要永順北踞歸峽南出辰州西捍川黔東瞰常澧依山為郡險阻四塞據鄂蜀兩省之肘腋為湖南邊隅險要

湖南全省輿圖

六百六

改隸黔中道天寶元年改靈谿郡乾元二年復谿州唐末蠻首分據為上下谿州保靜州五代宋因之元為永順宣撫司白巖洞長官司保靖州地明仍舊國朝雍正五年三

尺五寸門四東曰朝陽西曰和義南曰文昌北曰來儀府東至永順縣澧頭河交澧州永定縣界人行道九十里鳥道六十三里經度偏西六度二十一分緯度極高二十八度五十九分府南至永順縣上寅巖交辰州府沅陵縣瀘溪縣界人行道一百六十五里鳥道一百一十七里經度偏西六度

軫三度四十一分一十三秒西界偏長西三度五十八分八秒五度八分一十三秒則東西相距實分軫一度二十七分南界偏長北八分距長沙子北四十九度五十七分北界偏長北一十九度三十分距長沙子北五十一度一十九分則南北相距實駕軫一度二十二分經度距京師中緯偏西六度四

九度六分三台山在府北壬方桑植縣澧水北源出馬人行道二百一十九里鳥道一百五十一里經度偏西六度五十三分緯度極高二十九度四十二分呂洞山在府西南未方保靖縣疎疎河水出馬人行道一百七十五里鳥道一百二十一里經度偏西七度一分緯度極高二十

兩河口與中源水會合流至兩夾瀾會北源水其北源自桑植合列石溪韋家河天星山諸水至涼水口折而南流至兩夾瀾會中源水合而東南流經河口會大溪水至渡口有東門河水東來注之東門河水又名長酉水源詳桑植縣表自澧州慈利縣西南流入桑植折而南流經老冠坪會綠布河水折而

之區苗疆第一重鎮龍山有鐵爐坡茨巖塘為西北之巨險保靖有里耶汎張家壩以扼酉陽有古銅溪茅溝寨以禦永綏永順有古丈坪以拒乾永諸路紅苗桑植有洪家關以蔽鶴峰地險關雄控制西此北謂常澧辰沅之外蔽而為巴蜀兩楚之樞紐也

把總三員一駐永順王村一駐永順劉家寨一駐龍山魯碧潭外委千總把總五員額外外委二員保靖營參將一員鎮靖駐保靖縣守備二員一駐保靖縣一駐保靖水陰場千總二員一駐保靖壺蘆寨一駐駐保安汛把總六員一駐保靖縣一駐壺蘆寨一駐沅一駐牙科汛一駐官莊汛一



# 湖南全省輿圖

三十九分  
緯度極高二十  
八度二十二分  
府西至龍山縣貴  
塘壩交四川西  
陽州界人行道  
二百三十里鳥  
道一百五十八  
里  
經度偏西七度  
三十七度  
緯度極高二十  
九度二分  
府北至桑植縣三  
台山交湖北鶴  
峰州界人行道  
二百一十八里  
鳥道一百五十  
里  
經度偏西六度

十三分  
緯度北極出地二  
十八度五十八  
分  
冬至日出卯正三  
刻十分三十四  
秒日入酉初初  
刻四分二十六  
秒晝四十分八  
分五十二秒夜  
五十五刻六分  
八秒  
旦刻卯初一刻  
一十一分三十  
六秒  
中星五帝座偏  
東四度二十九  
分一十五秒歲  
逐年加四十分  
八秒小餘一  
昏刻酉正二刻

八度二十七分  
賀虎山在府東乙  
方永順縣明溪  
水出馬人行道  
七十五里鳥道  
五十三里  
經度偏西六度  
二十四分  
緯度極高二十  
八度五十六分  
龍山在府北癸  
方永順縣牛路  
河水北源出馬  
人行道七十四  
里鳥道五十四  
里  
經度偏西六度  
三十八分  
緯度極高二十  
九度一十二分

西流經縣城北  
至渡口注於澧  
水東南流經桑  
植城西至苦竹  
河市入澧州永  
定縣境為府東  
北良方距府八  
行道一百一十  
六里鳥道八十  
里  
經度偏西六度  
二十五分  
緯度極高二十  
九度一十六分  
三水今稱北河有  
三源均詳保靖  
縣表其中源與  
北源自四川秀  
山縣石隄司合  
流至保靖張家

五十三分  
緯度極高二十  
九度四十三分  
府東南至永順縣  
烏鴉洞交辰州  
府沅陵縣界人  
行道九十里鳥  
道六十五里  
經度偏西六度  
二十四分  
緯度極高二十  
八度三十七分  
府東北至桑植縣  
兩溪口交澧州  
慈利縣界人行  
道一百六十五  
里鳥道一百一  
十四里  
經度偏西六度  
一十一分

三分二十四秒  
中星土司空偏  
東一度一十三  
分五十七秒歲  
逐年加四十分  
二秒小餘五  
夏至日出卯初  
刻四分二十六  
秒日入酉正三  
刻十分二十四  
秒晝五十五刻  
六分八秒夜四  
十刻八分五十  
二秒  
旦刻寅初一刻  
十分一十四秒  
中星虛宿一星  
偏東一十六分  
四十七秒歲差  
逐年加四十九  
秒小餘一  
昏刻戌正二刻

壩入府境為府  
西酉方二百里  
鳥道一百三十  
八里經度偏西  
七度三十分緯  
度極高二十八  
度五分緣保龍  
二縣界東流至  
隆頭市有洗車  
河水西北來注  
之  
洗車河源詳龍  
山縣表自比沙  
溝東南流經紅  
巖溪市至撈車  
會花橋正河水  
及永順流來之  
瑪瑙湖水又流  
至蘇州坪合猛  
洞溝諸水至隆  
頭市注於酉  
酉水又折而西南

## 六百七

植縣

駐水蔭場  
外委千把總十  
一員  
額外外委十一  
員  
古丈坪營都司一  
員管轄駐古丈  
坪  
千總二員一駐  
古丈坪一駐旦  
武營  
把總三員一駐  
龍鼻嘴一駐土  
壩坡一駐黑潭  
坪  
外委把總三員  
額外外委三員  
九谿營千總一員  
駐桑植新司城  
把總二員駐桑

# 湖南全省輿圖

九度二十三分

緯度極高二十  
九度一十七分  
府西南至保靖縣  
復興場市交永  
綏廳界入行道  
一百三十里鳥  
道九十里  
經度偏西七度  
三分  
緯度極高二十  
八度四十一分  
府西北至龍山縣  
紅巖坨交湖北  
來鳳縣界人行  
道二百一十六  
里鳥道一百四  
十九里  
經度偏西七度  
二十七分  
緯度極高二十

四分四十六秒  
四星  
偏東二度三十  
八分三十七秒  
歲差逐年加五  
十一秒小餘五  
冬至日出辰方日  
入申方距東西  
中綫均偏南二  
十七度三分一  
十六秒  
夏至日出寅方日  
入戌方距東西  
中綫均偏北二  
十七度三分一  
十六秒

至手扒洞全入  
保靖縣境折而  
東南流至江口  
會南源水其南  
流自貴州松桃  
廳經永綏廳界  
至寶洞河緣保  
靖永綏界東南  
至復興場全入  
保靖縣境折而  
北流會溪水至  
新莊折而東流  
至江口會中源  
水合而東流經  
保靖城北會蒙  
沖溪水至逝溪  
口會逝溪水緣  
永保二縣界東  
南流經白棧關  
有碌碌河水西

南來注之  
碌碌河源詳保  
靖縣表自保靖  
東北流至官莊  
汎會水田寨諸  
水經白棧關注  
於酉  
酉水又東南流至  
巴菴塘全入永  
順縣境至新碼  
有猛崗河水東  
北來注之  
猛崗河有二源  
出桑植縣上河  
溪者為東源詳  
桑植縣表其西  
源出龍山縣汝  
池河詳龍山縣  
表自龍山東南  
流至永順縣兩

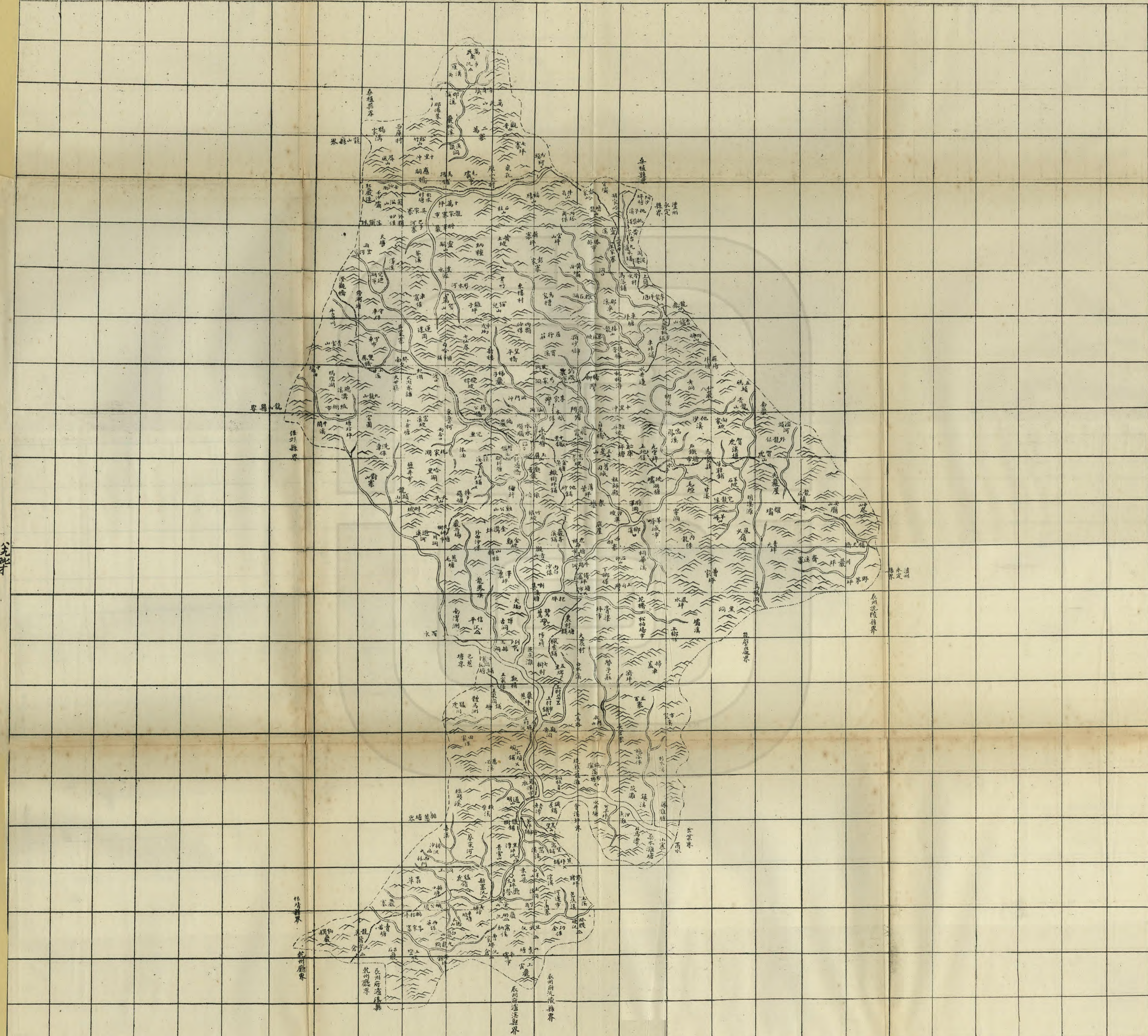
湖南全省輿圖

沅河會東源水  
其東源自桑植  
縣北流經龍山  
縣入永順縣境  
至兩岔河會西  
源水合而東南  
流至縣城南會  
風洞諸水折而  
南流至刺集溪  
塘會牛路河諸  
水至新馬頭注  
於酉

酉水又東南流至  
王村司折而南  
流經羅衣溪市  
有古丈坪河水  
西南來注之  
古丈坪河又名  
羅衣溪詳永順  
縣表自永順縣

六百九

東北流經古丈  
坪廳至羅衣溪  
市注於酉  
酉水又折而東流  
循辰州府沅陵  
縣界至施溶溪  
塘會施溶溪水  
折而東南流至  
鳳灘入辰州府  
沅陵縣境為府  
東南已方距府  
人行道一百三  
十里鳥道九十  
五里  
經度偏西六度  
二十八分  
緯度極高二十  
八度三十二分



先此

云

辰州府瀘溪縣界

辰州府瀘溪縣界

辰州府瀘溪縣界

辰州府瀘溪縣界

辰州府瀘溪縣界

辰州府瀘溪縣界

辰州府瀘溪縣界

辰州府瀘溪縣界

永順縣雜要

沿革

永順縣為永順府附郭首邑秦屬黔中郡地西漢高帝五年改黔中為武陵郡地屬沅陵零陽東漢因之三國吳為武陵郡沅陵天門郡零陽縣地晉移酉陽縣來治為酉陽地故城在縣東羊峰山仍隸武陵郡南朝宋齊因之梁改大鄉縣治今龍山縣東南為大鄉縣地陳分隸沅陵郡

疆域

縣境準鳥道廣一百三十五里縱二百一十五里至京師水程五千四百六十九里陸程四千三百二十八里至省水程一千三百八十里陸程一千八十里至府治鳥道橫距里之一分縱距里之六分斜距里之七分人行道里之九分四釐無水程不計縣附府郭府城在酉水之北雍正

天度

分野據長沙府分星長沙子赤道實躔辰宮三度五十分二十四秒入軫一度一十分一十三秒準永順經度推之赤道分野正應辰宮六度五十三分二十六秒入軫四度一十三分一十五秒經度距京師中緯偏西六度四十三分二秒緯度北極出地二十八度五十七

山鎮

永順之山縣北以萬笏山為巨鎮循萬笏山而南歷七仙界梯子巖至偏巖為縣脈入首之幹右有蓮蓬岡梳杷坡諸山及飛霞山高峯坡玉屏山觀音巖觀音山以為其支左有牛皮坳貓兒山風洞馬家洞以為其支其自萬笏分行北出茶溪澤溪兩源之間歷籟滋山卡沙坳屏風山

水道

酉水源詳保靖縣表自保靖東流至逝溪口緣界東南流十五里右岸屬保靖左岸隸縣經南渭洲信平汎至三排洞全入縣境左受龍鳳溪水為縣南丁方八道七十里鳥道偏西八里經度四十六度四十分緯度極高四十八度仍東流八里至新碼頭左會猛洞河及靈溪柳溪諸水流一十五里經七樹坪至王

鄉鎮

縣舊制二十二保後分縣南羅衣功全沖正西英四保隸古丈坪廳縣附近之保一曰本城保縣北之保三曰內顆砂外顆砂外塔卧縣東北之保一曰內塔卧保一曰內塔卧縣東之保二曰內龍外龍縣東高之保三曰上柳下柳施溶縣南之保三曰內白砂王家洞田家洞縣西南之保一曰外白砂

職官

知縣一員 訓導一員 巡檢一員 駐王村典史一員 副將一員 都司一員 千總一員 把總二員 一駐王村 一駐劉家寨 寨汛 外委二員 一駐萬民岡汛 一駐信坪汛 附古丈坪廳文武各員 撫民同知一員 巡檢一員 都司一員

# 湖南全省輿圖

## 六百十一

隋因之唐天授二年置溪州治大鄉地仍屬大鄉五代為彭氏所據為下溪州宋為羈縻州元永順宣撫司明洪武二年置永順軍民宣慰司領上溪州南渭州施溶州國朝順治四年土司劾順仍授原官雍正五年土司復請內附七年三月始設永順縣建治猛洞為永順府治

七年建周九百四十四丈高一丈五尺廣五尺五寸門四東曰朝陽西曰和義南曰文昌北曰來儀縣東至盩頭河交澧州永定縣溫塘界八行道九十里鳥道六十

分四十九秒 冬至日出卯正三刻十分三十四秒 日入酉初初刻四分二十六秒 晝四十四刻八分五十二秒 夜五十五刻六分八秒 旦刻卯初一刻 一十一分三十秒 中星五帝座偏東四度二十九分一十五秒 歲差八秒 昏刻酉正二刻三分二十四秒 中星土司空偏東一度一十三

松竹山至鄭家界緣桑植界連獅子巖訖於分水嶺為北行直幹萬民山觀音山皆其支也又自萬笏分行歷靈嗣山將軍巖石柱山而北又折而東行福緣山牛角山彭家峒蟠龍山至王家寨又折而南行上嶺龍鳳山至於四明山形如覆弓亦屬大幹而官山新寨接龍山茶林坡為福緣南出之支香爐山推牛

村市在受白水溪水折而南流二十里至青魚潭右受田家洞及羅衣溪水折而東流八里至銅柱緣界曲流右岸為沅陵層左岸隸縣經繞雞籠灘五里復入縣境流五里至施溶溪塘左受濟坪勞子莊水折而東南流二十二里經桂榜山右受沙魚溪水又經桑水灘塘左受鎮溪水至鳳灘入辰州府沅陵縣境

縣西之保一曰千總二員一駐古洗車縣西北之保三曰守車夕冷車窩 虎視坪市在縣東南已方四十五里 經度偏西六度外委三員一駐林三十八分 緯度極高二十度五十一分 王村市在縣南兩額外外委三名一方九十里 經度偏西六度三十九分 緯度極高二十度四十分 羅衣溪市在縣南屯額外把總一名 午方一百一十五里

千總二員一駐古洗車縣西北之保三曰守車夕冷車窩 虎視坪市在縣東南已方四十五里 經度偏西六度外委三員一駐林三十八分 緯度極高二十度五十一分 王村市在縣南兩額外外委三名一方九十里 經度偏西六度三十九分 緯度極高二十度四十分 羅衣溪市在縣南屯額外把總一名 午方一百一十五里



湖南全省輿圖

烏道一百一十七里  
經度偏西六度  
三十九分  
八度二十二分  
縣西至三脚巖交  
龍山縣中岳湖  
界入行道七十  
五里烏道五十  
四里  
經度偏西七度  
一分  
緯度極高二十  
九度  
縣北至三岔溪交  
桑植縣麻柳灣  
界入行道一百  
里烏道七十里  
經度偏西六度

分五十七秒  
逐年加四秒  
二秒小餘五  
夏至日出卯初  
刻四分二十六  
秒日入酉正三  
刻十分二十四  
秒晝五十五刻  
六分八秒夜四  
十分八分五十  
二秒  
旦刻寅初一刻  
十分一十四秒  
中星虛宿一星  
偏東一十六分  
四十七秒  
加四十九  
秒小餘一  
皆刻戌正二刻  
四分四十六秒  
中星氏宿一星  
偏東二度三十

坡三星山及仙  
人巖青龍山賀  
虎山羊峰山齊  
溪寨風水嶺烏  
鴉洞心仰山西  
那寨黑洞五百  
寨長官寨巖門  
山此均是旁支  
錯雜皆自四明  
山而出者也縣  
之東境界於龍  
山則有青雲山  
農車均以為之  
幹有終南山九  
龍山對山寨天  
平山龍頭山畔  
山及接於天平  
之捧夕嶺雞公  
山大物博古洞  
三排洞以為之

為縣東南已方  
距縣入行道百  
三十五里烏道  
九十五里春夏  
漲盛水深約二  
丈五尺面濶五  
十餘丈秋冬水  
落水深約三四  
尺面濶不過三  
十丈  
經度偏西六度  
二十八分  
緯度極高二十  
八度三十二分  
猛洞河水有二  
源一出桑植縣  
上河漢是為東  
源詳桑植縣表  
其西源出龍山  
縣汝池河詳龍

經度偏西六度  
四十分  
緯度極高二十  
八度三十五分  
石鐵塘市在縣東  
卯方六十里  
經度偏西六度  
三十分  
緯度極高二十  
八度五十六分  
龍爪關市在縣東  
乙方一百里  
經度偏西六度  
二十分  
緯度極高二十  
八度五十三分  
嚴板舖市在縣東  
北艮方六十里  
經度偏西六度  
三十三分

四十三分  
緯度極高二十  
九度一十八分  
縣東南至烏鴉洞  
交辰州府沅陵  
縣熊壁巖界入  
行道九十里烏  
道六十五里  
經度偏西六度  
二十四分  
緯度極高二十  
八度四十七分  
縣東北至巖屋口  
鋪交桑植縣泥  
湖塔界入行道  
九十里烏道六  
十三里  
經度偏西六度  
三十四分  
緯度極高二十

八分三十七秒  
歲差逐年加五  
十一秒小餘五  
冬至日出辰方日  
入申方距東西  
中綫均偏南二  
十七度三分一  
十六秒  
夏至日出寅方日  
入戌方距東西  
中綫均偏北二  
十七度三分一  
十六秒

支縣之南境如  
狗腦巖李家寨  
白巖山天橋山  
文筆山白羊山  
了角山高望山  
通明山猛虎嶺  
星羅碁布於西  
水之南者亦幹  
橫支縱也以上  
所叙之山皆舉  
遊歷所經者以  
著之如經緯高  
斜則更舉實測  
者以列於  
萬笏山在縣西北  
亥方入行道四  
十五里烏道三  
十二里高三百  
大斜四十五  
度五十九分  
經度偏西六度

山縣表由龍山  
縣東南流至兩  
汊河匯東源水  
合入縣境為縣  
西北乾方距縣  
道九十里烏道  
五十八里經度  
偏西六度極高  
六分緯度極高  
一十九分仍東  
南流十里經兒  
迪湖至吳家寨  
左受潭溪水右  
受澄觀橋牛鼻  
川小甘溪諸水  
折而南流十五  
里至勺哈渡口  
右受紀湖水復  
折而東南流二  
十六里經浦口  
塘富坪舖右受  
富溪水左受楊

緯度極高二十  
九度六分  
劉家寨市在縣東  
北丑方一百里  
經度偏西六度  
三十四分  
緯度極高二十  
九度一十二分  
官壩市在縣北癸  
方一百二十里  
經度偏西六度  
三十八分  
緯度極高二十  
九度一十四分  
毛壩市在縣北壬  
方一百二十里  
經度偏西六度  
四十七分  
緯度極高二十  
九度一十三分

# 湖南全省輿圖

九度一十五分  
縣西南至逝溪河  
交保靖縣逝溪  
河塘界人行道  
五十里鳥道三  
十五里  
經度偏西六度  
五十一分  
緯度極高二十  
八度五十分  
縣西北至澄觀橋  
交龍山縣農車  
坳界人行道七  
十五里鳥道五  
十二里  
經度偏西六度  
五十七分  
緯度極高二十  
九度七分  
附古丈坪城嘉

慶二十四年建  
周二百四十丈  
有奇門三南曰  
迎薰西曰瑞金  
北曰召平

四十九分  
緯度極高二十  
九度六分  
靈嗣山在縣北  
方人行道六十  
里鳥道四十二  
里高七尺斜三  
十六度四  
經度偏西六度  
四十九分  
緯度極高二十  
九度九分  
屏風山在縣西北  
亥方人行道九  
十里鳥道六十  
五里高二百一  
尺斜三十五度  
經度偏西六度  
五十四分  
緯度極高二十

公橋水又經偏  
巖至縣城西門  
外利濟橋流五  
里至觀音巖左  
受牛皮坳風洞  
北門沖諸水右  
受桶坪水折而  
南流四十五里  
至喇集溪塘左  
會牛路河水流  
二十里經列夕  
市至新碼頭匯  
於酉為縣南午  
方距縣八行道  
七十八里鳥道  
四十九里春夏  
漲盛深約二丈  
面濶三十餘丈  
秋冬水落深約  
三四尺面濶不  
龍鼻巖市在縣南  
丁方一百八十  
五里  
經度偏西六度  
五十四分  
緯度極高二十  
八度二十九分  
守車市在縣西北  
乾方五十里  
經度偏西六度  
五十三分  
緯度極高二十  
九度五分  
夾樹坪市在縣南  
午方五十里  
經度偏西六度  
四十七分  
緯度極高二十  
八度五十一分  
河蓬市在縣南午

九度一十六分  
萬民山在縣北  
方人行道一百  
五里鳥道七十  
二里高二百八  
尺斜三十一度  
經度偏西六度  
四十八分  
緯度極高二十  
九度一十九分  
石柱山在縣北  
方人行道七十  
里鳥道四十九  
里高二百四尺  
斜三十三度  
經度偏西六度  
四十分  
緯度極高二十  
九度一十二分  
福緣山在縣北

過二十丈  
經度偏西六度  
四十二分  
緯度極高二十  
八度四十三分  
古大坪河即羅  
衣溪源出排打  
牛東北曲流三  
十里經蝦公塘  
排口塘新寨沉  
至古丈坪廳右  
受白巖山天橋  
山上洞溪諸水  
左受箭草西林  
門排沙汎喜溪  
梳頭溪察家河  
諸水折而北流  
二十三里石受  
深溪窩漢溪鐵  
匠舖諸水左受  
方一百六十里  
經度偏西六度  
三十七分  
緯度極高二十  
八度二十六分  
萬民岡市在縣北  
子方百二十五  
里  
經度偏西六度  
四十八分  
緯度極高二十  
九度二十二分  
顆砂市在縣東北  
丑方四十里  
經度偏西六度  
三十四分  
緯度極高二十  
九度三分  
縣無驛傳置  
站曰玉村毛坪

六百十三

# 湖南全省輿圖

方人行道七十  
 五里鳥道五十  
 一里高一百四  
 尺斜三十八丈五  
 度二十九分  
 經度偏西六度  
 三十九分  
 緯度極高二十  
 九度一十三分  
 蟠龍山在縣北  
 方人行道七十  
 四里鳥道五十  
 四里高三百二  
 十度  
 經度偏西六度  
 三十八分  
 緯度極高二十  
 九度一十二分  
 龍鳳山在縣之東  
 北良方人行道  
 六十三里鳥道  
 慈必溪板柴溪  
 水折而東南流  
 二里至清水潭  
 注於西為縣南  
 午方距縣人行  
 道一百五里鳥  
 道七十六里漲  
 起漲落曾不容  
 刀  
 經度偏西六度  
 三十九分  
 緯度極高二十  
 八度三十四分  
 牛路河水有二  
 源北源名靈溪  
 出蟠龍山為縣  
 北發方詳里經  
 鎮山東南流十五  
 里至車坪塘右  
 合牛角山官山  
 高望各設健夫  
 四名  
 總舖在城東南路  
 十三舖曰東門  
 轍樹坪他砂巖  
 弄溪倚窩坪小  
 農村楓香坪王  
 村一碗水茅坪  
 鐵匠高望焦坪  
 一百六十六里  
 至沅陵縣界東  
 北路七舖曰釣  
 磯巖顆砂車坪  
 馬路九道水桃  
 柴巖屋一百三  
 十四里至桑植  
 縣界西北路四  
 舖曰富坪勺哈  
 大湖界傍湖六  
 十六里至龍山

四十二里高四  
 十五丈八尺斜  
 二十九度五十分  
 經度偏西六度  
 三十二分  
 緯度極高二十  
 九度六分  
 四明山在縣東北  
 實方人行道六  
 十五里鳥道四  
 十七里高三百  
 尺斜四十三度  
 五十四分  
 經度偏西六度  
 二十八分  
 緯度極高二十  
 九度三分  
 青龍山在縣東  
 方人行道七十  
 里鳥道五十里  
 高二百一十六  
 丈四尺斜二十六  
 坪轍石湖諸水  
 又五里折而西  
 南流二十里經  
 清音塘至釣磯  
 巖舖又會黃土  
 坡接龍山居行  
 莊諸水又折而  
 南流二十五里  
 經自生橋三星  
 山至舊司城又  
 受冒溪及高峰  
 坡諸水折而東  
 南流二十里經  
 祖師殿至柳溪  
 口匯東源水其  
 東源名柳溪水  
 出香爐山道六  
 十五里鳥道四  
 十四里經道偏  
 西六度三十一  
 分緯度極高三  
 十五度九分曲  
 折西  
 縣界西南路四  
 舖曰時鐵七溪  
 夾樹坪惹毛七  
 十九里至保靖  
 縣界又二舖曰  
 王家洞田家洞  
 自玉村分道四  
 十七里至保靖  
 縣界  
 舖司計總舖三  
 名東南路二十  
 一名東北路十  
 四名西北路八  
 名西南路八名  
 又四名通共五  
 十八名  
 塘汎東南路陸塘  
 八曰永甯塘金  
 魚塘別些塘虎  
 視坪塘倚窩坪

六百十四

湖南全省輿圖

十七度五分	經度偏西六度	南流四十里經	塘小農村塘博
二十六分	緯度極高二十	鳳樓坪楠木溪	古塘茅坪塘塘
八度五十九分	賀虎山在縣東乙	塘市左受四明	兵四十名東路
方八行道七十	五里鳥道五十	山麻陽坪他砂	陸塘五曰巖門
三里高二百四	尺斜三十四丈三	口于水流二十	塘龍爪關塘塘
五度十分	經度偏西六度	四里左受甘溪	庫坪塘賀虎溪
二十四分	緯度極度二十	及羊峰城市水	兵二十三名東
八度五十六分	羊峰山在縣東南	經洗壩湖至榔	北路塘四曰顯
辰方八行道七	十里鳥道四十	溪口匯北源水	砂塘李家坪塘
九里高二百八	尺斜三十三丈八	合流西南三十	麻陽坪塘細沙
度四十分	經度偏西六度	五里經牛路河	壩塘塘兵十二
經度偏西六度	緯度極高二十	石受米溪水左	名北路陸塘一
	八度五十二分	受壩溪水至喇	曰杉木村塘塘
	心印山在縣東南	集溪塘會猛洞	兵三名西北路
	巽方八行道五	河水為縣南午	陸塘二曰勺哈
	十五里鳥道四	方距縣八行道	塘傍湖塘塘兵
	十里高二尺斜	五十五里鳥道三	十名西路陸塘
	度四十分		二曰小井塘牛
	經度偏西六度		關溪塘塘兵六

六百十五

二十七分	緯度極高二十	經度偏西六度	名西南路陸塘
八度五十二分	緯度極高二十	四十分	五曰樹坪塘捧
心印山在縣東南	巽方八行道五	八度四十七分	夕嶺塘夾樹塘
十五里鳥道四	十里高二尺斜	馬頭河為澧水	惹毛塘喇集溪
度四十分	經度偏西六度	南源水出萬笏	塘塘兵二十名
三十三分	緯度極高二十	山北涼三十里	南路陸塘九曰
八度四十八分	三星山在縣東乙	經靈嗣山龍家	王家洞塘田家
方八行道二十	六里鳥道一十	寨市十萬坪至	洞塘蔡家塘排
九里高二百五	度斜三十五丈十	馬踏舖石受茶	口塘蝦公塘半
度二十分	經度偏西六度	溪及流南溪水	坡塘曹若塘山
三十七分	緯度極高二十	折而東北曲流	棗塘河蓬塘塘
緯度極高二十	三十七分	三十里經毛壩	兵三十四名水
		市康家村七寨	塘五曰一碗水
		坪至土塘八寨	塘水井塘施溶
		植縣境為縣北	溪塘桑木灘塘
		癸方距縣人行	鳳灘塘塘兵一
		道八十五里鳥	十九名永順協
		道六十里漲起	轄汛四曰萬民
		漲落曾不容刀	岡汛兵十八名
			洗壩湖汛兵十

湖南全省輿圖

八度五十七分  
飛霞山在縣東卯  
方人行道十五  
里鳥道十一里  
高二尺六寸  
六度二寸  
十四分  
經度偏西六度  
三十四分  
緯度極高二十  
八度五十八分  
玉屏山在縣東乙  
方人行道七里  
鳥道五里  
高二尺六寸  
五度一十  
分  
經度偏西六度  
四十一分  
緯度極高二十  
八度五十七分  
高望山在縣南午

經度偏西六度  
四十二分  
緯度極高二十  
九度一十六分

名王村汛兵二  
十名信坪汛兵  
一十五名古丈  
坪營轄汛十四  
新寨汛兵三十  
名且武汛兵四  
十名林機坡汛  
塘汛兵一十名  
龍鼻背汛兵四  
十名巖坳汛兵  
十六名土鑿坡  
汛兵三十名曹  
家坪汛兵二十  
名黑潭坪汛兵  
三十名排沙汛  
兵二十名  
塘兵通共一百  
六十七名汛兵  
通共三百一十

方人行道一百  
二十五里鳥道  
九十里高三  
丈斜四十五  
度二分  
經度偏西六度  
三十八分  
緯度極高二十  
八度三十二分  
白羊山在縣南午  
方人行道一百  
三十五里鳥道  
九十七里  
高三丈八尺  
斜三十五度  
經度偏西六度  
三十九分  
緯度極高二十  
八度二十八分  
天橋山在縣南午  
方人行道一百  
五十五里鳥道

九名  
古丈坪堡有三曰  
龍鼻背堡山梁  
堡土鑿坡堡  
古丈坪砲十五座  
曰構樣巖砲  
巖洞木街砲酌  
沱砲白巖砲對  
坪砲後龍砲派  
良寨砲即寨半  
巖砲即巖龍洞  
砲滾水砲開平  
砲西山梁砲新  
寨汛砲巖坳汛  
砲汛後砲  
古丈坪苗寨五十  
八寨  
防營釐局鹽局均  
未設  
物產米麻麥菽外

六百十六

湖南全省輿圖

一百五里高  
 六度五十九分  
 經度偏西六度  
 四十四分  
 緯度極高二十  
 八度二十六分  
 天平山在縣西南  
 坤方人行道三  
 十五里鳥道二  
 十六里高  
 丈五尺斜  
 度四十四分  
 經度偏西六度  
 四十九分  
 緯度極高二十  
 八度五十三分  
 九龍山在縣西平  
 方人行道五十  
 里鳥道三十五  
 里高  
 丈六尺斜  
 度三十七分

有猛洞河產硃  
 砂硫磺麻陽坪  
 木榔溪陳紫洞  
 大明溪穿洞滴  
 水洞小白洞龍  
 洞八處產硝賀  
 虎溪車溪用加  
 三處產鐵魚涎  
 口石米溪二處  
 產銅  
 險要永邑為苗疆  
 重地縣東二十  
 里飛霞山銳峰  
 揀天東門巨隘  
 九十五里龍爪  
 關在青天坪前  
 路通永定東南  
 百五十里鳳灘  
 塘山狹水險道  
 出沅陵縣南四

經度偏西六度  
 五十四分  
 緯度極高二十  
 九度二分  
 通明山在縣南午  
 方人行道一百  
 一十五里鳥道  
 八十四里高  
 丈四尺斜  
 分三十六度  
 三十九度二分  
 經度偏西六度  
 四十一分  
 緯度極高二十  
 八度三十二分  
 終南山在縣西北  
 乾方人行道五  
 十里鳥道三十  
 四里高  
 丈二尺斜  
 度三十四分  
 經度偏西六度

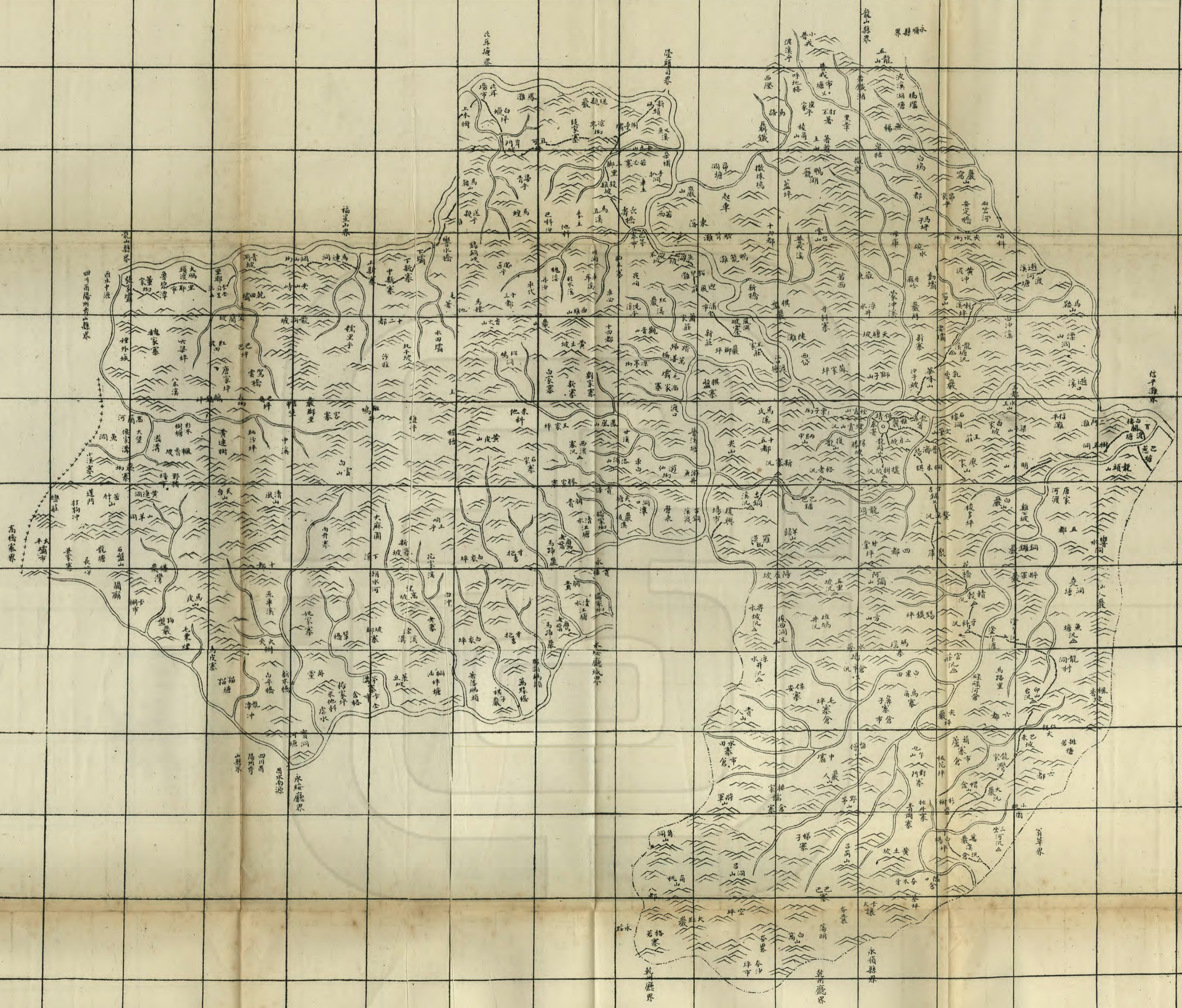
十五里牛路河  
 水勢奇險石巖  
 俯瞰夾峙十里  
 九十里玉村上  
 通川黔下達辰  
 州為水陸衝要  
 百三十里古丈  
 坪四面高峰中  
 開一坪堵截永  
 乾保靖各路紅  
 苗甚為重鎮又  
 南且武汛為防  
 邊扼要之所西  
 南夾樹坪惹毛  
 鋪路通保靖西  
 路二十里勾哈  
 道出龍山西關  
 外五里偏巖沙  
 石陡坡下有深  
 潭為西路咽喉

湖南全省輿圖

五十二分  
緯度極高二十  
九度四分

險要東北李家  
坪路通桑梅西  
北十萬坪杉木  
塘通龍山閣道  
均可扼宜

六百十八





保靖縣要錄

沿革 保靖縣為永順府屬邑秦屬黔中郡西漢高帝五年置遷陵縣治今縣東乳香巖河濱隸武陵郡莽改遷陸東漢復故三國吳晉宋因之齊改零陵梁復遷陵陳分隸沅陵郡隋併入大鄉縣隸辰州唐貞觀八年析大鄉置三亭縣在今治西郭外堡子街天授二年析辰州置澧州治大鄉

疆域

縣境準鳥道廣一百四十二里縱一百三十里至京師水程五千四百五十一里陸程四千三百二十三里至省水程一千二百九十里陸程一千七十里至府水程一百七十六里陸程一百七十里準鳥道橫距四十一里縱距五十里斜距六十四里城濱酉水之南周五百九十四丈

天度

分野據長沙府分星長沙子赤道實躔辰宮三度五十分二十四秒入軫一度一十分一十三秒準保靖經度推之赤道分野正應辰宮七度七分二十四秒八分四度二十七分一十三秒經度距京師中緯偏西六度五十七分緯度北極出地二十八度四十三分

山鎮

保靖之山南首角桃山緣永綏界循角洞山將軍山水田寨貴人山保安寨昇禾坡陽雀坡羅漢山而北者為南來大幹而倉寨格若寨巖人山留僧鼻子寨鳥角寨大紅巖呂洞山梯子寨野茅山呂岡山白高山青岡寨排牛寨也乍山葫蘆寨帽盒山巴木坡印山台將軍巖銅鐮巖楓

水道

酉水今稱北河其源有三中源出四川酉陽州龍池鋪犀牛潭東流百餘里合秀山縣邑梅河水至石隄司會北源水北源名更始水出湖北宣恩縣忠崗里三眼泉西南流百餘里至岔河溪入龍山縣境復西南流七十餘里左會玉合溝正南壩果利河補家河龍潭河諸水經魚泉灘

鄉鎮

縣郭附近分為東西南北四廂鄉村編為十六都一都十六都在縣北二都在縣東北三都在縣東五都六都在縣東南四都七都在縣南八都九都十都十一都在縣西十二都十三都十四都在縣西北

職官

知縣一員訓導一員巡檢一員駐里耶典史一員駐縣西郭外一員駐縣東五都六都在縣東南四都七都在縣南八都九都十都十一都在縣西十二都十三都十四都在縣西北

湖南全省輿圖

六百下

三亭隸馬又分三亭置洛浦縣於今治西北洛浦山下並屬澧州旋廢唐末入蠻蠻分三亭置保靖州後晉天福四年澧州刺史彭士愁叛楚王馬希範征之其地遂入楚元改靜為靖仍為保靖州隸葛蠻安撫司明初陞保靖軍民安撫司洪武六年加陞軍民府憲慰使司

縣南至高山交界八度四十三分

夏至日出卯正三刻九分日入酉初初刻六分晝四十四刻一十二分夜五十五刻四十八分旦刻卯初一刻六分三十四秒中星五帝座偏東五度三十三分四十九秒歲差年加四十分八秒小餘一八分刻正二刻八分二十六秒中星土司空偏東二十三秒歲差年加四十分二秒小餘五

香坡仙人巖皆角桃山分出之支毛坪寨方山瑪瑙寨羊歸山阿彌山白巖山明月山梁子山水正山文筆山皆羅漢山分出之支西首巖坳寨東嶺楓香坡天台山清風山白雲山香火山白巖山西維山至漁塘坡達於西濱為西來大幹支之南出者則有苦竹山黃連洞山羊洞石盤山馬皮山新寨坡望高坡黃

佛潭官渡口謝家壩紅巖坳水寨白羊坪至石巖門入來鳳縣境又西南流百九十餘里經卯洞至四川秀山縣石隄司與中源會合而南流十餘里至張家壩抵縣界受縣境內中溪客寨細沙壩侯家溝諸水為縣西平水田寨市在縣西南未方七十里經度偏西七度二分

緯度極高二十八度四十三分

官莊汛一駐水陰場汛一駐外委一十一員一駐協防一駐龍溪汛一駐里耶一駐橫樹坡汛一駐格者汛一駐古銅溪汛一駐二月坡汛一駐萬巖溪汛一駐班鳩井汛一駐界木坡汛一額外外委一十一員一守龍頭山汛一守煙霞山汛一守新寨汛一守積穀汛一守葫蘆寨汛一守

國朝順治四年彭鼎歸誠置經歷

監之雍正四年  
罷經歷置同知  
七年置保靖縣  
隸永順府

五里鳥道六十  
四里  
經度偏西七度  
二十九分  
緯度極高二十  
八度二十四分  
縣西至魚洞交四  
川秀山縣干溪  
界入行道一百  
三十五里鳥道  
九十五里  
經度偏西七度  
二十九分  
緯度極高二十  
八度四十六分  
縣北至分水嶺交  
龍山縣坡脚里  
界入行道七十  
里鳥道五十里  
經度偏西七度

五十五刻四十  
八分夜四十刻  
一十二分  
旦刻寅初一刻  
一十一分一十  
五秒  
中星虛宿一星  
偏東一分三十  
八秒歲差逐年  
八秒加四十九  
餘小  
昏刻戌正二刻  
三分四十五秒  
中星大角偏西  
五度三十八分  
二十一秒歲差  
減四十三  
秒小餘七  
冬至日出辰方日  
入申方距東西  
中綫均偏南二  
十六度五十九

皮山碁子巖馬  
蹄巖楊家坳洛  
浦山鳳凰山張  
家寨白家寨黃  
土坡劉家寨涼  
亭坳大安寨觀  
音山之北出  
者則有長坳董  
家坳望簡坡托  
干坡上新寨中  
新寨下新寨錫  
銅峽馬鞍山岸  
門坡段家寨涼  
亭坳白衣寨若  
必寨老木山如  
尖山北至棋盤  
寨東嶺栗子坳  
至煙霞山南嶺  
納甲山至龍頭  
山復北至雅麗

里耶司受駕雲  
橋紅泥田水流  
三十四里經青  
岡坡馬連洞下  
壩至比耳市受  
龍洞坡糯米乎  
響水橋車馬時  
白蠟坪諸水流  
四十五里經鳳  
灘送親巖至新  
碼頭折而西南  
流十一里受義  
魚溪水至手扒  
洞全入縣境為  
縣西北亥方行  
道五十六里鳥  
道四十七里經  
緯度極高二十  
八度五折而西  
南流四里經巖  
山又折而東南

復興市在縣西南  
申方三十五里  
經度偏西七度  
三分  
緯度極高二十  
八度四十一分  
屯外委二員一守  
丁方一百里  
經度偏西七度  
緯度極高二十  
八度二十四分  
胡蘆寨市在縣南  
丙方六十五里  
經度偏西六度  
五十二分  
緯度極高二十  
八度三十三分  
拔茅寨市在縣西  
北乾方五十里  
經度偏西七度

大巖汎一守三  
岔河汎一守五  
里坡汎一守拔  
西洞汎一守保  
安汎  
縣城倉一守印  
山台  
屯額外外委二員  
一守水陰場一  
守馬路

# 湖南全省輿圖

# 六百二

二分  
緯度極高二十  
八度五十八分  
縣東南至排若塘  
交永順縣排沙  
沅界入行道六  
十五里鳥道四  
十六里  
經度偏西六度  
四十八分  
緯度極高二十  
八度三十二分  
縣東北至逝溪河  
交永順縣川洞  
界入行道四十  
二里鳥道三十  
里  
經度偏西六度  
五十一分  
緯度極高二十

分七秒  
夏至日出寅方日  
入戌方距東西  
中長均偏北二  
十六度五十九  
分

山為縣脈入首  
之幹來雖不遠  
亦曲屈可觀也  
北首五龍山係  
龍山縣界至稜  
角山南嶺蓆子  
坳著若土山越  
鴨籠湖至雲台  
山牙科寨訖於  
西岱為北來之  
幹如笏山新寨  
華峰山乳香巖  
馬鞍山深山洞  
獅子山巖西皆  
其分支以上所  
叙之山不能山  
山皆歸實測特  
舉其尤著者詳  
列經緯高斜於  
左

流十七里經拔  
茅寨市右受巴  
科溪杉木溪車  
且溪諸水又經  
駝背灘至鴨籠  
灘左受小普溪  
花普溪水又流  
二十里至江口  
會南源水其南  
源為北河又名  
西鄉溪出貴州  
松桃廳石峴街  
經平頭司至兩  
河口合三陽洞  
水經牛角河雲  
羅堂東北流七  
十餘里至松桃  
廳治南遞受張  
鬼溪馬乾溪水  
又經稿坪至石

七分  
緯度極高二十  
八度五十一度  
比耳市在縣西北  
乾方一百里  
詳見  
雷城  
里耶市在縣西辛  
方一百二十五  
里  
經度偏西七度  
二十五分  
緯度極高二十  
八度五十二分  
野猪坪市在縣西  
酉方一百三十  
二里  
經度偏西七度  
二十六分  
緯度極高二十  
八度四十四分

湖南全省輿圖

八度五十分  
縣西南至獅子橋  
交永綏廳獅子  
橋汎界人行道  
三十五里鳥道  
二十三里  
經度偏西七度  
三分  
緯度極高二十  
八度四十一分  
縣西北至比耳市  
交龍山縣比耳  
塘界人行道一  
百里鳥道六十  
八里  
經度偏西七度  
一十六分  
緯度極高二十  
八度五十五分

文筆山在縣東卯  
方八行道六里  
鳥道五里高六  
丈四尺斜一十  
一度四分  
經度偏西六度  
五十五分  
緯度極高二十  
八度四十三分  
雅麗山一名霞林  
山在縣北子方  
人行道二里鳥  
道里五分高六  
丈七尺斜一十  
一度四十五分  
經度偏西六度  
五十七分  
緯度極高二十  
八度四十四分  
煙霞山在縣西北  
亥方人行道四  
里鳥道三里高

花汎抵永綏廳  
界緣界北流四  
十餘里右岸遞  
受永綏廳水田  
溪潮水溪八排  
寨騎馬坡諸水  
左岸受四川秀  
山縣洪安溪水  
經卧龍山至茶  
洞市折而東北  
流二十里至寶  
洞河塘抵縣界  
為縣西庚方行  
道七十五里經  
道七十六里經  
度偏西七度極  
高十一分緯度  
二十四分  
界仍東北流六  
十餘里右岸屬  
永綏廳左岸隸  
縣經楊家坪茅

卡棚市在縣西庚  
方一百四十里  
經度偏西七度  
二十八分  
緯度極高二十  
八度四十分  
太平壩市在縣西  
西方一百五十  
五里  
經度偏西七度  
三十二分  
緯度極高二十  
八度四十二分  
臥黨市在縣西庚  
方一百里  
經度偏西七度  
二十一分  
緯度極高二十  
八度三十八分  
茅溝寨市一名毛

百五丈斜二十  
二度二十七分  
經度偏西六度  
五十八分  
緯度極高二十  
八度四十九分  
羊歸山在縣西南  
坤方人行道三  
十里鳥道一十  
七里高二十  
四尺斜一十  
四度五分  
經度偏西六度  
五十九分  
緯度極高二十  
八度四十分  
呂洞山在縣南丁  
方人行道八十  
三里鳥道五十  
七里高二百六  
尺斜一十九  
度二分  
經度偏西七度

溝寨市受寶洞  
河及白雲山魚  
車溪馬鬣溪諸  
水又經桐油坪  
塘基子巖那洞  
碼頭受淙溪噴  
土乎花家溪及  
萬緣橋那洞橋  
諸水又經馬蹄  
巖清水江塘磨  
東受米他乎巖  
板溪洞口潭水  
至復興場市全  
入縣境為縣西  
庚方八行道三  
道二十五里經  
度偏西七度三  
十分緯度極高  
十八度四十一  
分折而北流十  
里經古銅溪渡  
至普溪塘左受

狗寨在縣西庚  
方九十里  
經度偏西七度  
十七分  
緯度極高二十  
八度三十七分  
縣無驛傳來往公  
件皆鋪遞  
總舖在城東路三  
舖曰大水田曰  
堯洞曰白樓關  
三十七里至永  
順縣回家洞舖  
界西路三舖曰  
馬世溪曰新寨  
曰古銅溪四十  
里至永綏廳界  
東北路一舖曰  
龍溪三十五里  
至永順縣慈毛

湖南全省輿圖

一分 緯度極高二十 八度二十七分	印山臺在縣東南 已方人行道五 十五里鳥道三 十七里高一百 丈九尺斜三十二 十四度十分	經度偏西六度 四十九分	緯度極高二十 八度三十三分	石盤山在縣西酉 方人行道一百 三十里鳥道九 十三里高二百 丈斜三十八 度四十分	經度偏西七度 二十九分	緯度極高二十 八度四十二分	天台山在縣西酉 方人行道一百 一十五里鳥道 八十里高二百 丈六尺斜三十四 十六度八分	經度偏西七度 二十五分	緯度極高二十 八度四十四分	清風山在縣西酉 方人行道一百 里鳥道七十三 里高二百五 十六度一 十七分	經度偏西七度 二十二分	緯度極高二十 八度四十四分	白雲山在縣西酉
會溪水右受古 銅溪水流十四 里經渡口至新 莊左受涼亭坳 萬善橋及紅巖 溪水折東南流 十二里至江口 匯中源及北源 水合而東流一 十八里經蘇家 坪煙霞山右受 納甲山水又經 縣城北至龍馬 嘴左受蒙冲溪 水右受梯子巖 水流二十六里 經乳香巖至逝 溪口抵永順界 左受逝溪河水 緣界東南流十	鋪界 鋪司計總鋪三 名東路六名西 路六名東北路 二名通共一十 七名	塘汎東路塘二曰 白棲關塘巴惹 塘塘兵八名東 北路塘二曰龍 馬背塘逝溪河 塘塘兵十二名 北路塘曰瑪瑙 湖塘普戎塘昂 洞塘塘三兵九 名西北路塘二 曰柏木寨塘杉 木樹塘塘兵十 一名西路塘五 曰江口塘普溪											

六百三

三里左岸屬永 順右岸隸縣經 三門灘會碌碌 河水至巴惹塘 入永順縣境春 夏漲盛水深二 丈有奇面濶約 五十丈冬令漲 落深約四尺面 濶約三十丈野 見重域詳 碌碌河源出呂 洞山為縣南丁 方詳見山鎮東 北流二十五里 右受巴巴寨呂 岡山水流二十 里至官莊汎右 受楓香坡桃花 坪水左受陽雀	塘清水江塘桐 油塘寶洞河塘 塘兵二十一 東南路塘二曰 堯洞塘排若塘 塘兵八名東路 汎一曰二月坡 汎兵二十名東 南路汎九曰盤 溪汎兵二十九 名積穀汎兵二 十名牙科汎兵 三十八名塗乍 汎兵四十七名 魚塘汎兵二十 名印山台汎即 薑寨兵六十七 名大巖汎兵二 十名三岔河汎 兵二十名萬巖
--	---

湖南全省輿圖

方人行道八十  
五里鳥道六十  
四里高二十六丈八  
尺斜四十一度  
二尺五十分  
經度偏西七度  
一十九分  
緯度極高二十  
八度四十五分  
香火山在縣西辛  
方人行道七十  
里鳥道五十里  
高一丈四尺三寸  
六分  
經度偏西七度  
一十四分  
緯度極高二十  
八度四十七分  
西維山在縣西北  
戌方人行道五  
十四里鳥道三  
坡保安寨貴人  
山水田寨諸水  
又流二十里經  
塗乍河渡至雞  
公坡左受花橋  
水流十二里右  
受龍洞村水左  
受白巖山水流  
二十里至白樓  
關渡入於酉為  
縣東卯方距縣  
人行道五十里  
鳥道三十六里  
張起漲落均不  
容舟故未詳水  
深面濶  
經度偏西六度  
四十四分  
緯度極高二十  
八度四十四分

漢汎兵三十名  
南路汎四曰權  
樹坡汎兵二十  
名官莊汎兵三  
十八名水蔭場  
汎兵一百四十  
五名五里坡汎  
兵二十名西南  
路汎八曰班鳩  
井汎兵二十名  
梭西洞汎兵二  
十名界禾坡汎  
兵三十名涼水  
井汎即保兵七  
十八名古銅溪  
汎兵三十名新  
寨汎兵十五名  
格者汎兵十五  
名西路汎兵十  
名西路汎二曰

六百四

十七里高九十二  
丈八尺斜四十六  
度五分  
經度偏西七度  
九分  
緯度極高二十  
八度四十八分  
尖山在縣西辛方  
人行道一百一  
十里鳥道七十  
五里高一百三  
尺斜五十一度  
八分  
經度偏西七度  
二十二分  
緯度極高二十  
八度五十一分  
雲台山在縣北子  
方人行道三十  
五里鳥道二十  
五里高一百四  
尺斜三十六度  
三分

龍頭山汎兵二  
十名煙霞山汎  
兵二十名東北  
路汎一曰龍溪  
汎兵十五名西  
北路汎一曰里  
耶汎兵三十名  
塘兵通共六十  
九名汎兵通共  
八百三十七名  
堡二十五座設立  
於各汎惟里耶  
龍頭山西洛三  
汎無堡蓋以水  
陰場分堡得勝  
坡堡城坦堡  
碕三十三座曰保  
安汎碕巖門碕  
常平碕巖八碕  
右映碕即右綏

湖南全省輿圖

經度偏西六度  
五十九分  
緯度極高二十  
八度五十一分  
笏山一名鍾靈山  
在縣東北丑方  
人行道二十二  
里鳥道一十七  
里高二尺八寸  
分十  
經度偏西六度  
五十四分  
緯度極高二十  
八度四十八分  
五龍山在縣北子  
方人行道六十  
五里鳥道四十  
四里高二尺八  
寸六分  
五十二分  
經度偏西六度

來洞橋科洞橋  
蕪洞水卡洞馬  
路洞蓋整洞魚  
塘洞龍洞洞攀  
桂洞雙坡洞印  
山台洞楓香洞  
柳塘勁鏡洞水  
井黑塘洞即借  
馬鞍洞花米大  
坳洞茶樹坡洞  
得勝坡洞青龍  
洞三岔河洞鎮  
溪老營盤洞鎮  
溪牛形洞借塘  
洞排花水洞鎮  
溪洞以上係沿  
松樹坡洞魁星  
洞西陽橋洞以  
城洞近  
屯卡十三座曰梭

六百五

五十七分  
緯度極高二十  
八度五十七分  
明月山在縣東乙  
方人行道二十  
里鳥道一十六  
里高二尺六寸  
四分  
七度五分  
經度偏西六度  
五十一分  
緯度極高二十  
八度四十二分  
華峰山在縣東北  
良方人行道一  
十二里鳥道九  
里高二尺五寸  
四分  
五十四分  
經度偏西六度  
五十四分  
緯度極高二十

西河屯卡五里  
坡屯卡大路屯  
卡小路屯卡官  
莊屯卡馬路屯  
卡魚塘屯卡龍  
洞屯卡楓香坡  
屯卡得勝坡屯  
卡以上十卡曰  
卡皆沿邊界曰  
大石耶屯卡田  
家衝屯卡隴多  
屯卡皆立後路  
關廟一座  
關門一座  
苗寨二百五十一  
寨在縣西南四  
都五都六都七  
都八都之地分  
屬苗守備四人  
管理  
防營駐紮茅溝寨

湖南全省輿圖

八度四十五分  
獅子山在縣北子  
方人行道七里  
鳥道六里高九  
丈八尺斜一十二  
五度四分一十  
經度偏西六度  
五十六分  
緯度極高二十  
八度四十五分  
洛浦山在縣西百  
方人行道四十  
五里鳥道三十  
二里高一丈三  
尺斜一十五丈六  
度一十五分  
經度偏西七度  
八分  
緯度極高二十  
八度四十三分

土藥分局設茅溝  
寨  
物產之屬自布帛  
菽粟外惟沙塘  
臘洞二處產鐵  
險要保邑地多崇  
峻嶺內控苗  
巢外通西蜀  
樓沅堡棋布星  
羅為府城西南  
要藩辰州保障  
縣西二里龍頭  
山天然要隘三  
十五里碗米坡  
西北百里里耶  
市汛又西張家  
壩扼秀山之衝  
西南古銅溪汛  
傍水依山形勢  
險扼迤西清水

六百一六

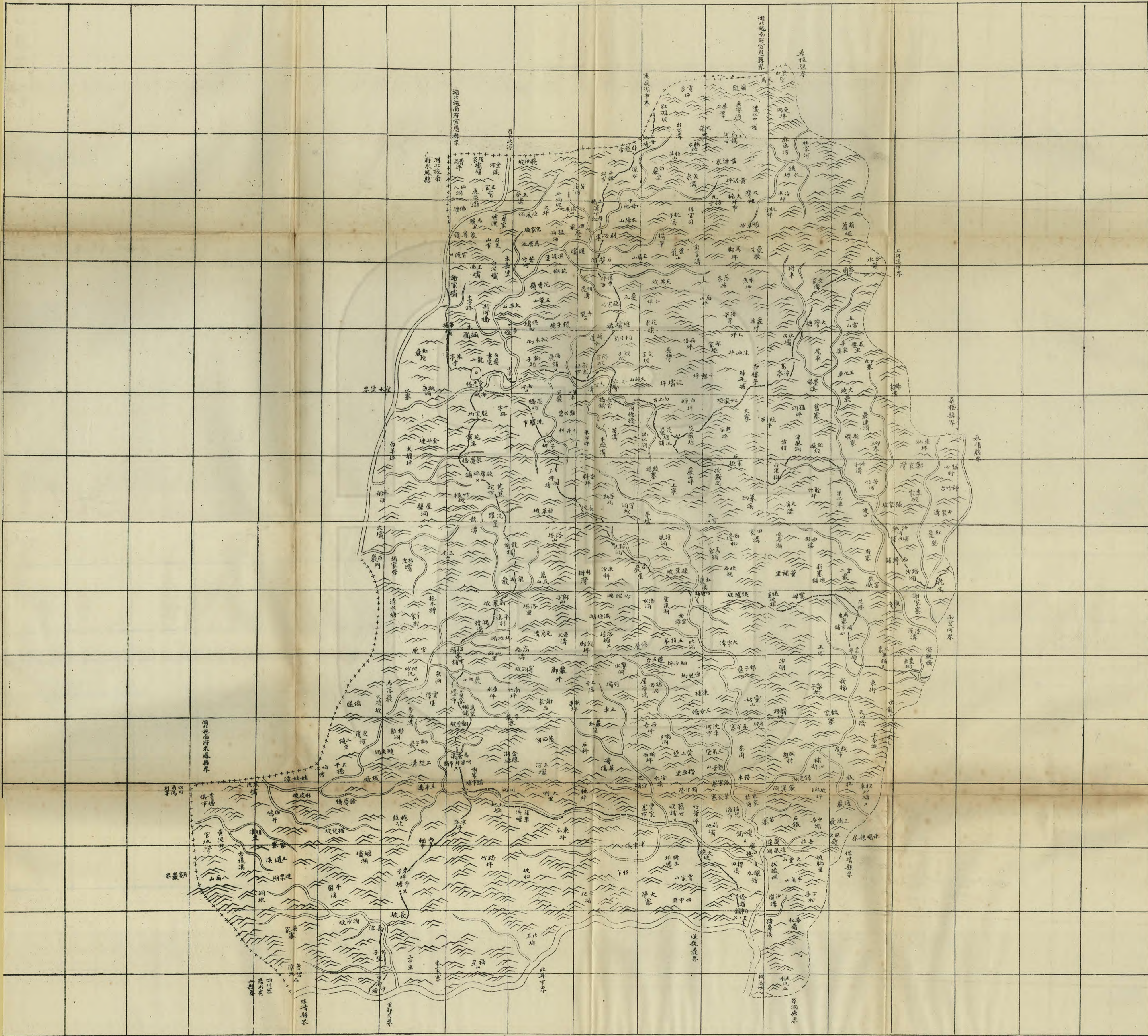
江桐油坪茅溝  
寨寶洞塘迤南  
梭西洞涼水井  
水田寨逼近永  
綏為沿邊扼要  
防堵之地縣南  
四十里塗乍坡  
汛為南路咽喉  
東南四十五里  
堯洞塘六十里  
排若塘逼近古  
丈坪六十五里  
葫蘆寨並為苗  
峇要隘印山台  
高壓羣山俯視  
苗寨駐防巨隘  
九十里萬巖溪  
通古丈坪要道  
縣東五十里白  
樓關東北三十

湖南全省輿圖

六百二十七

里遊溪河為東  
方鎖鑰





龍山縣簡難

沿革

龍山縣為永順府屬邑秦屬黔中郡西漢為武陵郡酉陽縣地東漢因之三國吳析置黔陽縣在縣東南隸武陵郡晉宋齊因之梁改置大鄉縣陳分隸沅陵郡隋屬辰州唐天授二年置龍州治大鄉五代為彭氏所據為上谿州宋因之元白巖洞長官司明上谿州白巖洞長官司

疆域

縣境準烏道廣一百二十五里縱一百四十七里至京師水程由縣南隆頭司起五十五里至省水程由縣南隆頭司起一千三百六十里陸程一千二百九十五里至府陸程二百一十六里水程不通準烏道橫距一百一十六里縱距八十三里

天度

分野據長沙府分星長沙子赤道實躔辰宮三度五十分二十四秒入軫一度一十分一十三秒準龍山經度推之赤道分野正應辰宮七度三十三分二十四秒入軫四度五十三分一十三秒經度距京師中綫偏西七度二十三分緯度北極出地二十九度二十三

山鎮

龍山之山東以界於桑植之葫蘆坪分水嶺為首幹自葫蘆坪越桃子坪木魚坪巖浪坪沐油坪諸山至姚家壩南循上寨大雪山天馬山鐵鑪坡靈姑山梨子坳訖於魏家寨為支中之一幹如五雷山下皮寨火燒巖新磯寨張家坡李家坡大寨石家壩涼風洞鉛廠坡觀音山農車坳

水道

酉水北源名白水河又名更始水源出湖北宣恩縣忠崗里三眼泉西南流百餘里經奮刀溝至岔河溪入縣境為縣北癸方行道四十五里經度偏西七度二十分緯度極南三十二分九度南流十里至魚泉灘左受玉合溝水折而西北流十里至佛潭緣界西南流十五里右岸屬湖北來鳳縣左岸隸

鄉鎮

縣制十六里附郭曰本城里縣東北之里二曰白巖里馬羅里縣東之里一曰辰旗里縣東南之里六曰洗羅里洛塔里董補里撈車里五寨里坡脚里縣南之里四曰他砂里大喇里三甲里四甲里縣西南之里二曰明溪里二梭里芭蕉坳市在縣南午方三十里經度偏西七度

職官

知縣一員訓導一員巡檢一員駐隆頭司市典史一員千總一員把總一員駐魯碧潭汛外委三員一駐茨巖塘一駐他砂汛一駐大喇汛

湖南全省輿圖

六百二十九

國朝雍正五年土

司內附始置龍

山縣七年徙置

鹿皮壩屬永順

府

斜距一百四十

三里

城在猛崗河北周

五百九十四丈

高一丈二尺廣

如之門四東曰

威慶西曰定遠

南曰永安北曰

承恩

縣東至分水嶺交

桑植縣上河溪

市界人行道九

十五里鳥道六

十七里

經度偏西七度

一分

緯度極高二十

九度二十六分

縣南至比耳塘交

保靖縣比耳市

冬至日出卯正三

刻一十一分三

十三秒日入酉

初初刻三分二

十七秒晝四十

刻六分五十四

秒夜五十五刻

八分六秒

旦刻卯初一刻

一十一分五十

七秒

中星五帝座偏

東五度一分三

十五秒歲差逐

小餘一

昏刻酉正二刻

三分三秒

中星土司空偏

東三十二分三

永龍山皆左出

之支如邱家壩

中坡山黃連界

大嶺山天馬山

楠木坡桂英山

雀籠山玉屏山

天然坡歐家坡

獅子頭五龍山

花香嶺泰平山

陽雀坡火焰山

向上台皆右出

之支自上寨東

循植頭寨至沙

子坡南循冒洞

坡長坡洛塔山

龍頭巖萬民山

獅子山謝家台

至惹西坡又為

支中之一幹左

出之支則有冒

縣經官渡口至

謝家壩受正南

壩水流二十里

經紅巖坳至水

寨左有果利河

諸水東北來會

流二十三里有

補家河及龍潭

河水自左來注

之經白羊坪至

石巖門全入來

鳳縣境西南曲

流九十餘里入

卯洞伏流而出

右受皮度河水

曲流百餘里至

四川秀山縣石

隄司會中源水

合而東流十餘

里至魯碧潭入

二十二分

緯度極高二十

九度一十七分

招頭寨市在縣南

午方六十里

經度偏西七度

二十九分

緯度極高二十

九度九分

賈家壩市在縣南

午方八十里

經度偏西七度

二十三分

緯度極高二十

九度六分

果坪市在縣南

午方一百里

經度偏西七度

二十三分

緯度極高二十

湖南全省輿圖

界人行道一百二十五里鳥道八十九里經度偏西七度一十六分緯度極高二十八度五十五分縣西至紅巖坨交湖北來鳳縣望水堡界人行道一十三里鳥道一十里經度偏西七度二十七分緯度極高二十九度二十三分縣北至王官背交湖北宣恩縣大堡界人行道四十五里鳥道三

十七秒年加四十二秒夏至日出卯初初刻三分二十七秒日入酉正三刻一十一分三十三秒晝五十五刻八分六秒夜四十四刻六分五十四秒旦刻寅初一刻五分三十四秒中星虛宿一星偏東初度四十分四十八秒歲差逐年加四十九秒小餘一昏刻戌正二刻九分二十六秒中星氐宿一星偏東二度一十

洞坡涼風洞貓兒洞撮箕坡五指峰蓮五台涼風坳刺夕洞觀音山張家寨葉家寨右出之支則有金牛坡羊角寨仁慈山竹根坡拖船洞新寨坡三尖山馬落巖穿洞坡偏隘官山麥龍界翻香坡洞坡塘防坳黑皮寨而西南之山則以界於四川百陽州之八面山分水嶺為其幹以播鼓坡長坡麥家寨福星山及

縣境為縣南丁方六十五里鳥道偏西七度三十分緯度極高二十八度五十分緣界東流二十里石岸屬保靖左岸隸縣至里耶市受楊家內夕棚市在縣南溪水流三十四里經福星山至比耳塘受桃竹溪水又四十五里經大灣寨雲龍山至隆頭市有洗車河諸水西北來會折而南流十一里至桐溪峽全入保靖縣境為縣東南已方距縣八

九度三分喇寨市在縣南午方一百一十里經度偏西七度二十二分緯度極高二十八度二分內夕棚市在縣南午方一百二十五里經度偏西七度二十四分緯度極高二十九度麥子坪市在縣南午方一百三十五里經度偏西七度二十四分緯度極高二十九度

六百三十

十二里經度偏西七度二十二分緯度極高二十九度三十二分縣東南至澄觀橋交永順縣傍湖塘界人行道一百三十里鳥道八十七里經度偏西六度五十七分緯度極高二十九度七分縣東北至關隘交湖北宣恩縣平河界人行道九十里鳥道六十里經度偏西七度

七分三秒歲差加五十一秒小餘五冬至日出辰方日八申方距東西中綫均偏南二十七度一十分二十五秒夏至日出寅方日八戌方距東西中綫均偏北二十七度一十分二十五秒

迤於東南之大灣寨賈家山雲龍山為其支若夫縣脈所自來則首於浦安山循牛洞坡涼風洞至象鼻嶺諸峰圍聚於城北亦形勝也以上所叙之山多以坡名不以山名者蓋有坡即有山於於俗稱毋得更變耳其關於巨鎮要隘者更詳經緯高斜於左獅子山一名獅子頭在縣東卯方人行道一十三

行道一百八十五里鳥道一百一十里春夏漲起水深約三丈面闊五十餘丈冬時水涸深約三四尺濶約三十丈經度偏西七度六分緯度極高二十八度五十三分果利河又名猛崗河源出上母池出水溝西南流十餘里至深水左合魚泉溝水流十五里經中母池下母池至利必車右合

八度五十七分耶市在縣南丁方一百六十里經度偏西七度二十五分緯度極高二十九度五十二分賈家寨市在縣南丙方一百四十二里經度偏西七度一十二分緯度極高二十九度一分隆頭鎮市在縣東南已方一百七十五里經度偏西七度六分緯度極高二十九度

# 湖南全省輿圖

九度二十五分

一十分  
緯度極高二十  
九度三十五分  
縣西南至貴塘壩  
交四川酉陽州  
梯子巖界人行  
道一百二十里  
鳥道八十二里  
經度偏西七度  
三十一分  
緯度極高二十  
九度二分  
縣西北至謝家壩  
交湖北來鳳縣  
土堡界人行  
道一十四里鳥道  
一十里  
經度偏西七度  
二十四分  
緯度極高二十

里鳥道一十里  
高八丈五  
尺斜一十三  
分二十  
經度偏西七度  
二十分  
緯度極高二十  
九度二十二分  
泰平山在縣東北  
良方人行  
道一  
十六里鳥道一  
十一里高  
丈八尺斜  
二度五分  
經度偏西七度  
二十一分  
緯度極高二十  
九度二十五分  
象鼻嶺在縣北  
方人行  
道二十  
二里鳥道一  
五里高  
丈六尺斜  
九度

苦竹河水左合  
桃子溪水左合  
十五里左合彭  
家溝及老龍口  
水右合嘉禾保  
水至泰平山折  
而南流十三里  
至兩河口左會  
堰壩溝出水洞  
苗溝高橋河諸  
水折而西南流  
二十四里經縣  
城南合志橋跳  
魚洞至水寨諸  
水與北源水匯  
為縣西南中方  
距縣人行  
道二十  
十里鳥道一  
四里漲起漲落  
均不通舟故不

八度五十五分  
貴塘壩市在縣西  
南未方一百四  
十里  
經度偏西七度  
三十七分  
緯度極高二十  
九度二分  
洗羅市在縣東南  
巽方一十六里  
經度偏西七度  
二十分  
緯度極高二十  
九度一十六分  
毛坪市在縣東南  
巽方三十里  
經度偏西七度  
一十八分  
緯度極高二十  
九度一十七分

# 六百三

詳水深面濶

紅巖溪市在縣東

二十一  
度二十五分  
經度偏西七度  
二十三  
分  
緯度極高二十  
九度二十七分  
金斗坡在縣南  
方人行  
道一  
十里鳥道八  
里高  
一丈四尺斜  
四度  
經度偏西七度  
二十四分  
緯度極高二十  
九度一十九分  
三尖山在縣南  
方人行  
道四十  
里鳥道三十  
里高  
二丈九尺斜  
九度  
十分  
經度偏西七度

經度偏西七度  
二十七分  
緯度極高二十  
九度二十分  
洗車河源出水  
沙坪為縣東南  
巽方八  
里鳥道二十  
二里經度偏  
西七度  
緯度極高二十  
九度一十八分  
東南流二十五  
里經比沙溝至  
涼風洞右合貓  
兒洞水流二十  
里經紅巖溪市  
左合鐵爐坡水  
又經大字溝右  
合洛水洞水至  
梯子巖曲折流  
三十里經布瓦

南巽方七十里  
經度偏西七度  
一十分  
緯度極高二十  
九度一十二分  
新寨坪市在縣東  
卯方二十五里  
經度偏西七度  
一十七分  
緯度極高二十  
九度二十二分  
汝池河市在縣東  
南辰方一百二  
十五里  
經度偏西七度  
緯度極高二十  
九度一十五分  
馬皮寨市在縣東  
南辰方一百一

湖南全省輿圖

二十四分	緯度極高二十	九度一十三分	龍頭巖在縣南午	方人行道四十	五里鳥道三十	二里高三百十	斜四丈五尺	度四分	經度偏西七度	二十一分	緯度極高二十	九度一十三分	洛塔山在縣東南	巴方人行道五	十里鳥道三十	四里高三百二	四十五丈斜	四十五分	經度偏西七度	一十七分	緯度極高二十	
至洗車河市右	合偏巖水流六	里至撈車左合	花橋正河水及	永順流來注之	瑪瑙湖水二十	五里經貓兒灘	市蘇州坪至沙	道溝左合簸箕	洞廟溪及猪鼻	溪諸水右合猛	洞溝金線湖播	鼓坡浦車溪上	干溪巖紅溪橋	草溪諸水流二	里至隆頭市八	於酉春夏漲盛	水深約一丈五	尺面濶四十餘	丈舟可通至紅			
十里	經度偏西七度	二分	緯度極高二十	九度十分	桶車坪市在縣東	北寅方五十里	經度偏西七度	一十二分	緯度極高二十	九度二十七分	石牌洞市在縣東	北艮方七十五	里	經度偏西七度	一十七分	緯度極高二十	九度三十分	石羔山市在縣北	癸方二十八里			

六百三

九度一十三分	穿洞坡在縣南午	方人行道七十	里鳥道四十九	里高一丈四尺斜	三丈九尺	度五分	經度偏西七度	二十分	緯度極高二十	九度八分	八面山在縣西南	未方人行道一	百三十里鳥道	九十里高三百	丈六尺斜四丈	三度五十四分	經度偏西七度	三十四分	緯度極高二十	八度五十七分	翻香坡在縣南午
巖溪秋冬漲落	深不過二三尺	面濶二十餘丈	舟僅通至洗車	河市止方里經	鄉	鎮	池河水源出文	家溝南流十五	里至王化車左	合李家溪水折	而東南流二十	里經火燒巖至	鉛廠坡右合西	溪水流十四里	至汝池河市經	張家坡左合苦	竹河水流五里	至新寨右合西	那溪水流十五	里至謝家寨八	
經度偏西七度	二十二分	緯度極高二十	九度二十八分	烏鴉河市在縣東	北艮方八十五	里	經度偏西七度	九分	緯度極高二十	九度三十三分	縣無驛傳來往公	件皆鋪遞	總舖在城東南路	九舖曰偏巖長	官橋汝巖馬食	壩紅巖溪鐵爐	坡新寨馬皮寨	農車一百四十	八里至永順縣		

湖南全省輿圖

方人行道八十  
里鳥道五十五  
里高二百六尺  
六丈四尺六寸  
二寸四分  
經度偏西七度  
二十三分  
緯度極高二十  
九度五分  
雲龍山在縣東南  
已方人行道一  
百四十五里鳥  
道九十六里高  
二百六十七丈七  
尺斜三十四度  
五分  
經度偏西七度  
七分  
緯度極高二十  
八度五十六分  
永龍山在縣東南  
翼方界永順縣  
永順縣境流二  
里至兩汊河有  
上河溪水自桑  
植流經永順縣  
境東南來會為  
縣辰方距縣人  
行道一百三十  
里鳥道八十五  
里漲起漲落均  
不容舟故不詳  
水深面濶  
經度偏西六度  
五十六分  
緯度極高二十  
九度一十一分  
烏鴉河水源出魚  
潛洞為縣東北  
良方八里道八  
道五十八里鳥  
道偏西七度九  
分緯度極高三  
十九度三十三

界南路九鋪曰  
歐昔坪龍頭巖  
招頭寨萬家棚  
浦車溪响果坪  
喇寨籟竹坡隆  
頭司一百九十  
七里至保靖縣  
界鋪司計總鋪  
三名東路三十  
名南路十四名  
通共四十七名  
塘汎東南路陸塘  
五曰毛坪塘紅  
巖溪塘新寨塘  
農車塘汝池河  
塘塘兵二十三  
名東北路陸塘  
二曰殷家壩塘  
上母池塘塘兵  
六名西南路陸

人行道一百三  
十五里鳥道八  
十八里高二百  
丈五尺斜三  
十一度五分  
經度偏西六度  
五十九分  
緯度極高二十  
九度五分  
靈姑山在縣東南  
翼方人行道一  
百二十里鳥道  
七十里高二百  
丈七尺斜三  
十八度四分  
經度偏西七度  
六分  
緯度極高二十  
九度六分  
鐵爐坡在縣東南  
翼方人行道八  
十五里鳥道五

分東南流十三  
里經烏鴉河市  
至麻溪河右合  
大灣裏水折而  
東北流二里右  
合葫蘆壩水流  
八里至杜家河  
入桑植縣境為  
縣東北寅方距  
縣人行道一百  
五里鳥道六十  
七里漲起漲落  
皆非巨浸故不  
詳水深面濶  
經度偏西七度  
五分  
緯度極高二十  
九度三十四分

塘一曰洛塔塘  
塘兵五名又水  
塘十一曰喇寨  
塘浦車溪塘慶  
口塘麥子坪塘  
金線湖塘樹坪  
洞塘洗車溪塘  
捏車塘朱家寨  
塘比耳塘里耶  
塘塘兵三十三  
名東路汎一曰  
茨巖汎兵九名  
南路汎二曰魯  
碧潭汎兵二十  
六名他砂汎兵  
十名東南路汎  
一曰大喇汎兵  
十三名  
塘兵通共六十  
七名汎兵通共

湖南全省輿圖

十八里高五十二  
尺斜四十一分  
經度偏西七度  
八分  
緯度極高二十  
九度一十分  
蓮  
五台一名鍋羅  
山在縣東南已  
方八行道八十  
七里鳥道六十  
里高三尺九寸  
四十二分  
經度偏西七度  
一十一分  
緯度極高二十  
九度八分  
沙子坡一名鎮風  
山在縣東南已  
方八行道二十  
八里鳥道二十

五十八名  
防營釐局鹽局均  
未設  
物產之屬自尋常  
食貨外舊有鐵  
冶八所今亦廢  
弛  
險要龍邑僻處邊  
隅萬山旋繞險  
隘異常踞府城  
上游為兩楚要  
害縣西北十五  
里謝家壩北五  
十里王官嘴界  
連來鳳六十里  
紅旂坡道出宣  
恩為沿邊扼要  
防堵之處東北  
六十里九拐子  
為湖北通桑植

里高二百三十  
尺斜五十五分  
四十六分  
經度偏西七度  
一十八分  
緯度極高二十  
九度一十八分  
陽雀坡在縣東卯  
方八行道三十  
里鳥道二十里  
高一尺六寸七  
寸四分  
經度偏西七度  
一十六分  
緯度極高二十  
九度二十二分  
向上台在縣東乙  
方八行道四十  
五里鳥道三十  
二里高八尺十  
寸一十一分  
四十二分

捷徑七十里黃  
連界山窄而險  
為堵禦隘口縣  
東五十里茨巖  
塘東通桑植南  
通永定天險要  
隘駐兵堵守實  
為湖湘門戶百  
二十里汝池河  
通永順之間道  
縣東南二十里  
沙子坡六十里  
撮箕坡永順要  
道八十里鐵爐  
坡山嶺峻險一  
夫扼守萬夫莫  
過為府西北必  
守之險百八十  
里隆頭司上通  
酉陽下通辰州

六百二十四

湖南全省輿圖

經度偏西七度  
一十二分

緯度極高二十  
九度一十九分

黃連界在縣東北

良方人行道七

十里鳥道五十

里高三百四十

丈八尺斜四十四

丈三度五分

經度偏西七度

一分

緯度極高二十

九度三十二分

大嶺山與黃連界

連山異名在縣

東北良方人行

道七十三里鳥

道五十二里高

三百七十八丈斜

三十九度五分

經度偏西七度

一十一分

緯度極高二十

九度三十三分

分水嶺在縣東甲

方人行道一百

里鳥道六十八

里高三百四十四

丈六尺斜五十二

丈三度三分

經度偏西七度

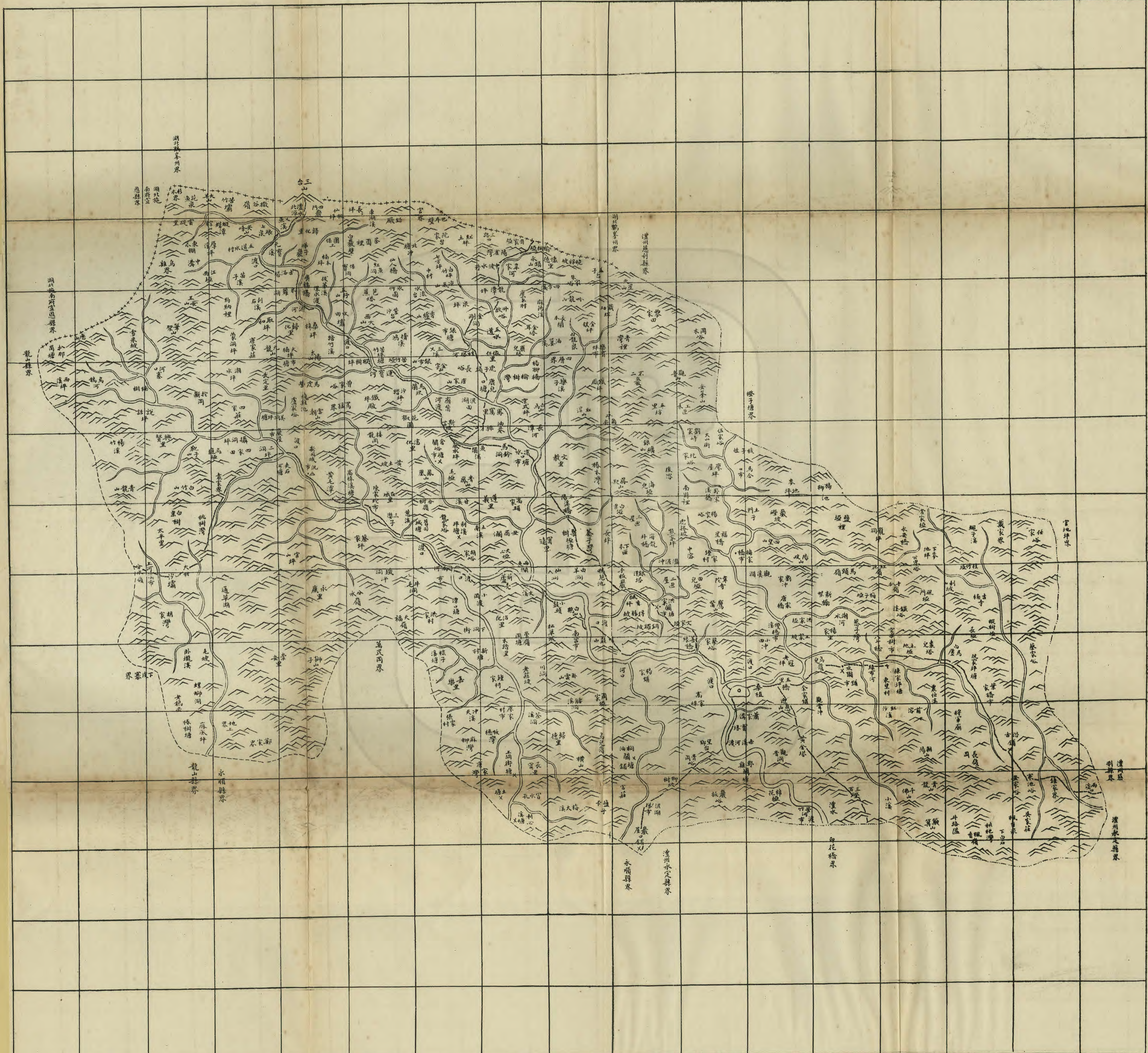
一分

緯度極高二十

九度二十七分

此河為水陸要  
道二百里大喇  
汎龍永安等縣  
南三十里龍頭  
巖托保靖通衢  
百八十里麥子  
坪二百二十里  
魯碧潭酉陽孔  
道可以憑隘設  
防





補四十七批國

桑植縣 擊鼓

沿革

桑植縣為永順府屬邑秦屬黔中郡西漢高帝五年改黔中為武陵郡置充縣隸馬故址即今縣治東漢因之三國吳改隸天門郡晉太康四年省入溇中縣後就充縣故址置臨澧縣以其側臨澧水為名南朝宋齊梁陳因之隋置崇義縣隸澧州澧陽郡唐麟德元年廢入慈利縣隸澧

疆域

縣境準鳥道廣一百五十七里縱九十七里至京師水程五千四百三十六里陸程四千二百八十七里至省水程一千一百一十五里陸程九百七十六里至府陸程一百六十七里水程不通準鳥道橫距三十八里縱距八十里斜距八十八里城在澧水之東

天度

分野據長沙府分星長沙子赤道實躔辰宮三度五十分二十四秒入軫一度一十分一十三秒準桑植縣經度推之赤道分野正應辰宮六度四十分二十四秒入軫四度一十三秒經度距京師中綫偏西六度三十分緯度北極出地二十九度二十二分

山鎮

桑植之山自澧水以北叙之則以西北界於湖北宣恩縣之歷山鳥雞界分水嶺杉木界北界於鶴峰州之大羊山撒谷嶺三台山巴耳壁梳桿坡東北界於慈利縣之天星山岡木嶺尖峰山伍家峪鹽埡常家坳戴家界任家峪蔡家峪樟坳均為巨幹如王安山筆架山江西坳雲龍山

水道

澧水舊志源出歷山尚非確據今實勘之確有三源南源詳永順縣表馬頭河北源詳本縣源河縣詳龍山縣表東源詳龍山縣表西源詳龍山縣表北源詳龍山縣表

鄉鎮

縣有外半內半之名外半析為三溶內半分為十八里縣東南曰前溶縣東北曰中溶縣西北曰後溶縣北曰文教里依仁里懷德里縣西北曰甯遠里遵義里純風里歸化里雲從里武定里興賢里縣西曰在城里沾化里太平里崇安里永康里嘉樂里縣西南曰歸德里長富里惟縣

職官

知縣一員訓導一員典史一員千總一員駐新司城一員駐縣城外委一員駐縣城

# 湖南全省輿圖

六百三十七

州宋因之元析慈利西境置柿溪州尋為土官向克武所據又分上下桑植土司明洪武四年設安福守禦千戶所與柿溪桑植土司俱隸澧州

周五百九十四丈高一丈五尺廣七尺門三東曰承恩西曰鎮夷北曰安定縣東至兩溪口交澧州慈利縣當地舖界人行道八十五里鳥道五十五里

冬至日出卯正三刻一十一分一秒日入酉初初刻三分五十九秒晝四十四刻六分五十八秒夜五十五刻八分二秒

柁斷岡九龍山太陽山曾家峪雲朝山接龍岡鳳凰山黃土坡分樹嶺倉關峪風水嶺毛埡青鳳山胡家峪天心埡諸支皆自烏雞界出也

漢合太平里水左受雲龍山合武定里水又流二十五里經巖屋口市新司城市高阜溪塘右受桃樹灣水及官山坪分水嶺諸水至陳家坳市左受罵猛界雲朝山諸水又流十五里經舊司城塘至兩河口市左受慈溪水右會南源名上洞河水又十五里至兩夾瀾左會北源名源河水又二十五里經白鶴山南

附近係前安福所地縣西南泥湖塔苦竹河一帶舊茨岡土司治未列入溶里水獺市在縣東甲方二十里

緯度極高二十九度二十三分

國朝雍正五年土司納地七年始置桑植縣割慈利十四都及安福所舊壤五十里建城治安福所屬永順府

緯度極高二十九度一十七分縣南至苦竹河市交澧州永定縣印花橋界人行道三十里鳥道二十二里經度偏西六度

中星五帝座偏東五度一分五十五秒歲差逐小餘一十八秒

皆自杉木界出也四門巖梯子巖白巖壁保窰洞五行山紅魚洞西大山香爐山銀市山金字山唐家山長峪諸支皆自三台山出也涼風山金剛洞諸支皆

空果樹市在縣東甲方三十里經度偏西六度二十二分緯度極高二十九度二十三分

緯度極高二十九度二十三分

緯度極高二十九度二十三分

# 湖南全省輿圖

二十五分 緯度極高二十 九度一十六分 縣西至上河溪市 分水嶺交龍山 縣三丈灣界人 行道一百三十 五里鳥道九十 一里 經度偏西七度 一分 緯度極高二十 九度二十六分 縣北至伍家峪交 澧州慈利縣橙 子界人行道五 十里鳥道三十 六里 經度偏西六度 三十分	夏至日出卯初 刻三分五十九 秒日入酉正三 刻一十一分一 秒晝五十五刻 八分二秒夜四 十刻六分五十 八秒 旦刻寅初一刻 五分四十三秒 中星虛宿一星 偏東三十九分 二十四秒逐年 減四十九 秒小餘一 昏刻戌正二刻 九分一十七秒 中星氐宿一星 偏東二度一十 九分二十七秒 十一歲逐年加五 十一秒小餘五	自己耳壁出也 榆樹坳周家坳 永鎮山諸支皆 自梳桿坡出也 朱家峪茶山吟 龍山四層界白 馬山諸支皆自 天星山出也觀 音山銀礦山牛 角共紅溪山坳 家峪楊家峪海 兒坳鳳紀山白 果坳桑樹坳白 楊洞仙人洞虎 捲坡田兒坳鷹 嘴山諸支皆自 岡木峪出也巖 磴坡土門子山 諸支皆自鹽坳 出也公界峪紅	岔市至河口右 受大溪水及泥 湖塔市水左受 海兒坳白果坳 瀝泥沖洪家灣 諸水及楓香坪 水又十八里至 渡口左受善緣 橋水及長酉水 又三十里右受 蕭家溝水經赤 溪河渡野雞關 塘至苦竹河市 入澧州永定縣 界為縣東南已 方春夏漲起水 深約二丈面濶 四十餘丈冬令 水涸深約三尺 面濶不過二十	一十六分 緯度極高二十 九度二十一分 苦竹河市在縣南 丙方詳見重城 泥湖塔市在縣西 南坤方三十里 經度偏西六度 三十五分 緯度極高二十 九度一十七分 洪家關市在縣西 北乾方二十里 經度偏西六度 三十四分 緯度極高二十 九度二十四分 凉水井市在縣西 北乾方二十里 經度偏西六度
---	---	--	--	--

# 六百零八

緯度極高二十 九度三十二分 縣東南至簸箕山 交澧州永定縣 橋頭市界人行 道五十二里鳥 道三十七里 經度偏西六度 二十分 緯度極高二十 九度一十分 縣東北至鹽坳裡 交澧州慈利縣 大泉坪界人行 道四十五里鳥 道三十二里 經度偏西六度 二十三分 緯度極高二十 九度二十九分	冬至日出辰方日 申方距東西 中綫均偏南二 十七度一十分 九秒 夏至日出寅方日 入戌方距東西 中綫均偏北二 十七度一十分 九秒	花嶺手扒嶺風 門坳鐵溪峪梅 子坳馬頭嶺陽 岐山四望山諸 支皆自常家坳 出也又自常家 坳南分行利山 坡歷古楠寺山 循樅木坳長坳 至寒池峪折而 西由安家峪白 瓜峪緣永定界 行楓樹嶺簸箕 山千佛山經三 百磴諸山訖於 迎恩山為縣脈 入首乃支中之 幹如青龍山朝 陽山平兒坳長 嶺岡皆其北出	文 道里經緯 詳見重城 北源水名源河 源出三台山為 縣西北乾方道 經緯詳西南流 見山鎮西南流 十五里右受花 魚泉七眼泉及 烏雞界苗子溪 諸水至渡口折 而東流六里左 受元寶溪及車 湖溪水又折而 南流五里右受 列石溪水又折 而東南流二十 里經廣福橋樞 樹坪至運寶河 左受拔茅溪白 巖壁擔鵝溪諸	四十分 緯度極高二十 九度三十二分 兩河口市在縣西 辛方五十里 經度偏西六度 四十五分 緯度極高二十 九度二十七分 陳家坳市在縣西 北戌方六十五 里 經度偏西六度 四十四分 緯度極高二十 九度三十分 新司城市在縣西 北戌方八十里 經度偏西六度 五十三分
--	---	--	---	---

湖南全省輿圖

縣西南至巖屋口  
鋪交永順縣細  
沙壩界人行道  
四十里烏道二  
十八里  
經度偏西六度  
三十四分  
緯度極高二十  
九度一十五分  
縣西北至三台山  
交湖北鶴峰州  
毛壩坪界人行  
道一百三十五  
里烏道九十七  
里  
經度偏西六度  
五十三分  
緯度極高二十  
九度四十三分

之支也澧北之  
山如斯而已澧  
水以南則以緣  
龍山縣界之青  
龍山分水嶺老  
鴉尖緣永順縣  
界之鄭家界獅  
子巖分水嶺天  
福嶺緣永定縣  
界之蓮花垭為  
其幹以分水嶺  
分出之白竹山  
靴子山烏龜垭  
袁家界諸山為  
其支若夫橫山  
鳥兒嶺周家界  
卧雲山老莊坡  
葫蘆壳白鶴山  
則為永順界雜  
出之支柳樹坡

水右受九龍山  
大木坪諸水流  
十四里至廟背  
河渡右受伍家  
峪水折而東南  
流十四里經唐  
家山至鹿兒口  
左有五道水合  
韋家河梳桿坡  
白竹坪水竹園  
三汊溪麻陽溪  
油篾溪樂子溪  
諸水北來注之  
折而東南流六  
里至長潭河右  
受魚關溪水又  
流六里至涼水  
口左受天星山  
迎龍山紅溪山  
諸水折而南流

緯度極高二十  
九度三十一分  
巖屋口市在縣西  
北戌方九十里  
經度偏西六度  
五十五分  
緯度極高二十  
九度三十三分  
上河溪市在縣西  
辛方一百二十  
五里  
經度偏西七度  
緯度極高二十  
九度二十六分  
梅家橋市在縣北  
子方二十五里  
經度偏西六度  
三十一分  
緯度極高二十  
九度二十七分

青岡峪望鄉台  
巖板峪棉花垭  
則為永定縣界  
雜出之支此皆  
遊歷時所實勘  
者也至實測之  
經緯高斜則另  
叙巨鎮於左  
迎恩山在縣東南  
辰方人行道八  
里烏道七里一  
高尺偏二五丈七  
分斜三十四度  
經度偏西六度  
二十七分  
緯度極高二十  
九度二十分  
千佛山在縣東南  
辰方人行道四  
十里烏道三十

十二里至高家  
頭左三陽溪水  
右受倉關峪利  
溪坪水又流一  
十里至兩夾瀾  
與中源水匯為  
縣西北乾方距  
縣人行道五十  
里烏道三十五  
里春夏漲盛水  
深約一丈五尺  
面濶三十餘丈  
冬時水涸深約  
二尺濶不過一  
十丈  
經度偏西六度  
四十一分  
緯度極高二十  
九度二十六分  
南源水名上洞

雙溪橋市左縣東  
北丑方十三里  
經度偏西六度  
二十七分  
緯度極高二十  
九度二十四分  
馬合口市在縣北  
子方四十里  
經度偏西六度  
二十四分  
緯度極高二十  
九度三十一分  
縣無驛傳來往公  
件舖司遞送  
總舖在城東路四  
舖曰余家水榭  
開口沿古百七  
里至慈利縣界  
南路二舖曰楊  
公桐油關三十

# 湖南全省輿圖

一里高三百四十二尺斜五十分  
 經度偏西六度  
 緯度極高二十  
 九度一十六分  
 朝陽山在縣東南  
 辰方人行道四  
 十五里鳥道三  
 十二里高三百五  
 丈斜三十分  
 四度十分  
 經度偏西六度  
 一十九分  
 緯度極高二十  
 九度二十八分  
 陽岐山在縣東北  
 丑方人行道三  
 十里鳥道二十  
 一里高三百八  
 尺斜四十分  
 九度一十二分

河源詳永順縣  
 表由永順東北  
 流至土塘入縣  
 境為縣西南中  
 方五里鳥道五  
 十里經度偏西  
 六度四十二分  
 緯度極高二十  
 九度一十六分  
 流四里至利必  
 溪塘右有梅大  
 溪水自永順湖  
 泥港流來注之  
 折而北流十三  
 里經上洞街至  
 廖家村市左受  
 板橋灣水又四  
 里右受洗筆溪  
 水折而西北流  
 二十二里經老  
 莊坡下洞街右  
 有魚泉水由永

十一里至永順  
 縣界  
 舖司計總舖三  
 名東路八名南  
 路四名通共一  
 十五名  
 塘汎東路塘二曰  
 陳家坪塘阮家  
 坪塘塘兵四名  
 西路塘八曰南  
 岔塘崇嶺岡塘  
 新村塘梳子溪  
 塘潭口塘舊司  
 城塘高阜溪塘  
 夾石河塘塘兵  
 十六名南路塘  
 三曰野雞關塘  
 桐油關塘泥湖  
 塔塘塘兵六名  
 北路塘五曰洪

經度偏西六度  
 二十六分  
 緯度極高二十  
 九度二十六分  
 四望山在縣北  
 方人行道三十  
 五里鳥道二十  
 二里高三百四  
 丈斜四十分  
 八度十分  
 經度偏西六度  
 二十八分  
 緯度極高二十  
 九度二十七分  
 鳳紀山在縣西北  
 亥方人行道四  
 十二里鳥道三  
 十一里高三百  
 丈六尺斜三十五  
 二度一十分  
 經度偏西六度  
 三十六分

順合巖板溪那  
 浦溪羅漢溪諸  
 水東北流至梳  
 子溪塘入縣境  
 又合洪家村沖  
 天溪諸水經新  
 村塘來注之又  
 經下洞街潭口  
 塘至兩河口匯  
 中源水為縣西  
 北成方距縣八  
 行道六十五里  
 鳥道四十六里  
 春夏漲盛水深  
 約一丈五尺面  
 闊二十餘丈冬  
 時水涸深約二  
 尺闊十餘丈  
 經度偏西六度  
 四十五分

六百四十  
 家關塘桑樹埡  
 塘鹿兒口塘涼  
 水口塘苦竹坪  
 塘塘兵十名西  
 北路塘五曰利  
 溪坪塘倉關峪  
 塘大木坪塘美  
 洞坪塘扒挪洞  
 塘塘兵九名西  
 南塘一曰利必  
 溪塘塘兵一名  
 塘汎兵通共四  
 十六名  
 防營鹽卡均未設  
 物產之屬自布帛  
 菽粟外產鐵之  
 礦有歷山涼風  
 界上崗下崗腰  
 溪崗梭子界黃  
 連溪大泉溪窰

# 湖南全省輿圖

緯度極高二十九分  
 觀音山在縣北  
 方八行道六十  
 里鳥道四十三  
 里高一百八十  
 丈五尺斜  
 度五十九分  
 經度偏西六度  
 三十三分  
 緯度極高二十  
 九度三十四分  
 天星山在縣北  
 方界澧州慈利  
 縣湖北鶴峰州  
 人行道八十五  
 里鳥道六十  
 里高二百九十  
 丈斜四十二  
 度二分  
 經度偏西六度  
 三十六分

緯度極高二十  
 九度二十七分  
 長酉水名東門  
 河源出澧州慈  
 利縣大泉坪西  
 南流十餘里經  
 橙子界塘至伍  
 家峪入縣境為  
 縣北子方經里  
 詳見仍南流三  
 里右受上水匣  
 水折而西南流  
 三里至馬谷口  
 市石受舒家溪  
 水左受巖磴坡  
 水又一十五里  
 經土門子至梅  
 家橋市左受永  
 安橋水右受福  
 星橋水南流十

緯度極高二十  
 九度三十九分  
 九里經觀溪澗  
 至雙溪橋左受  
 潮水河水又十  
 里至老冠坪左  
 受綠布河合農  
 忙溪紅沙溪葉  
 家橋市熱水坑  
 八斗橋諸水折  
 而西流一十五  
 里經余家埠左  
 受小溪水又經  
 五里橋繞縣城  
 北至西門渡口  
 匯於澧為縣西  
 辛方春夏漲起  
 水深約一丈面  
 闊二十餘丈秋  
 後水落深約二  
 尺面闊十丈許  
 縣治與

漢黃砂塔岡居  
 峪牛落巖破石  
 甯遠里產銅之  
 礦有黃塢峪卸  
 山產鉛之礦有  
 歷山與賢里產  
 硝之礦有保寶  
 洞袁家寨巖窩  
 口刺叭洞峰巖  
 洞澤巖洞泉峪  
 洞  
 險要桑邑為永順  
 府東北屏蔽縣  
 北二十一里洪  
 家關通澧州鶴  
 峰州要道百三  
 十五里三台山  
 道出鶴峰山高  
 路險北邊關隘  
 東北榆樹垣通

## 六百四一

緯度極高二十  
 九度三十八分  
 吟龍山在縣西北  
 亥方人行道八  
 十二里鳥道五  
 十八里高一百  
 丈四尺斜二  
 十八度五分  
 經度偏西六度  
 三十四分  
 緯度極高二十  
 九度三十七分  
 永鎮山在縣西北  
 亥方人行道一  
 百里鳥道八十  
 九里高二百八  
 尺斜四十五分  
 度三十五分  
 經度偏西六度  
 四十二分  
 緯度極高二十  
 九度三十九分

九里經觀溪澗  
 至雙溪橋左受  
 潮水河水又十  
 里至老冠坪左  
 受綠布河合農  
 忙溪紅沙溪葉  
 家橋市熱水坑  
 八斗橋諸水折  
 而西流一十五  
 里經余家埠左  
 受小溪水又經  
 五里橋繞縣城  
 北至西門渡口  
 匯於澧為縣西  
 辛方春夏漲起  
 水深約一丈面  
 闊二十餘丈秋  
 後水落深約二  
 尺面闊十丈許  
 縣治與

鶴峰山羊隘伍  
 家峪縣東安家  
 峪通慈利縣四  
 十五里牛路隘  
 縣南野雞關通  
 永定縣青岡峪  
 桐油關通永順  
 縣皆臨邊扼要  
 設防之處西四  
 十里葫蘆壳山  
 路奇險下臨深  
 潭為西路最要  
 隘口袁家界峯  
 危路險扼龍山  
 縣之孔道

湖南全省輿圖

金宇山在縣西北上河溪水源出桑  
 乾方人行道八龍界之分水嶺  
 十五里鳥道六為縣西辛方里  
 十里高二百五經緯詳東流三  
 一十六丈四尺斜見壘域東流三  
 經度偏西六度里至沙壩左合  
 四十五分太平里水折而  
 緯度極高二十東南流五里至  
 九度三十四分胡家灣右合卧  
 西大山在縣西北溪水又流三里  
 乾方人行道一右合白果樹水  
 百五里鳥道七又三里至通草  
 十五里高三百湖折而南流二  
 尺斜四又四里經地界上  
 度四十分至麻風坪入龍  
 經度偏西六度山縣車納界為  
 四十九分縣西酉方距縣  
 緯度極高二十人行道一百一  
 九度三十七分十五里鳥道八  
 太陽山在縣西北十一里漲起漲  
 乾方人行道一落均不容刀故

百一十五里鳥道八十里高九  
 三丈斜四十分經度偏西六度  
 五十二分緯度極高二十  
 九度三十五分  
 三台山在縣西北  
 乾方界連鶴峰  
 州高三百一十四丈斜四十分  
 里經緯詳見壘域  
 九龍山在縣西北  
 乾方人行道一  
 百二十里鳥道  
 八十五里高二百七  
 四十九丈七尺斜  
 分四十二度二十  
 經度偏西六度  
 五十四分  
 不詳水深面闊  
 經度偏西六度  
 五十七分  
 緯度極高二十  
 九度一十八分

湖南全省輿圖

六百四三

緯度極高二十九度三十六分

筆架山在縣西北

成方人行道一

百四十里鳥道

九十九里高一百一

十五丈六尺斜一十

分四

經度偏西六度

五十九分

緯度極高二十九度

九度三十七分

歷山在縣西北

方界湖北鶴峰

州人行道一百

六十里鳥道一

百一十里高一百九

三十一丈六尺斜一十

分五

經度偏西七度

四分

緯度極高二十九度

九度三十七分

雲朝山在縣西北

成方人行道一

百五里鳥道七

十一里高七十四

丈五尺斜四

十一度八分

經度偏西六度

五十一分

緯度極高二十九度

九度三十二分

鳳凰山在縣西北

成方人行道七

十七里鳥道五

十五里高二百八

丈六尺斜三十分

六度五十五分

經度偏西六度

四十六分

緯度極高二十九度



湖南全省輿圖

九度二十九分  
 青鳳山在縣西北  
 戌方人行道七  
 十五里鳥道五  
 十二里高一百  
 丈斜三十一  
 度五十九分  
 經度偏西六度  
 四十四分  
 緯度極高二十  
 九度三十分  
 卧雲山在縣西酉  
 方人行道三十  
 五里鳥道二十  
 六里高二百三  
 尺斜三十三  
 度二分  
 經度偏西六度  
 三十八分  
 緯度極高二十  
 九度二十二分  
 白鶴山在縣西辛

方人行道三十  
 八里鳥道二十  
 七里高一百八  
 尺斜二十八  
 度三十分  
 經度偏西六度  
 三十八分  
 緯度極高二十  
 九度二十四分  
 橫山在縣西南申  
 方人行道三十  
 五里鳥道二十  
 六里高一百六  
 丈斜二十四  
 度四分  
 經度偏西六度  
 三十七分  
 緯度極高二十  
 九度一十四分