昭和57年分相続税財産評価基準

路　線　価　図

厚　木　署
相　模　原　署
小　田　原　署

東京国税局

YP2
36

國會圖書館藏書
57. 7. 12

82W37175

はしがき

この路線価図は、昭和５７年中に、相続、遺贈又は贈与により取得した財産のうち土地及び土地の上に存する権利について、路線価方式により評価する場合に適用する路線価、地区区分及び借地権割合を収録したものである。

なお、路線価の適用方法等は、下記の「路線価図の説明」のとおりであるが、倍率方式により評価する場合に適用する評価倍率は、別冊「評価倍率表」に収録してある。

路線価図の説明

1　町丁目索引及び索引図

町丁目索引及び索引図は、税務署別にそれぞれの署分の路線価図葉のはじめのところに掲げてある。

2　路線価地域の範囲

評価しようとする土地が、「路線価地域」又は「倍率地域」のいずれに所在するかは、「路線価図」の「索引」若しくは「索引図」又は「評価倍率表」第１土地の部の「適用地域名」欄により確認すること。

3　縮　　尺

(1) 索　引　図 …… おおむね $\frac{1}{17,000}$ ～ $\frac{1}{41,000}$

(2) 路 線 価 図 …… おおむね $\frac{1}{2,400}$

4　接　　続　　図

各ページの上部の欄外に表示してある。

（例）

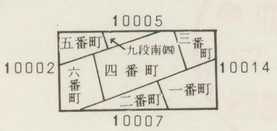

接続図の枠の周囲の数字は、当該図葉に記載されている地域に接続する地域が収録されている図葉のページ（例えば、上部の地域は、 10005 ページに収録されている。）を示す。

5　路線価の単位

１平方メートル当りの価額を千円単位で表示してある。

（例）　←――１００――→

１平方メートル当りの路線価が１００,０００円であることを示す。

6　地番と街区番号

次の要領で表示してある。

（例）

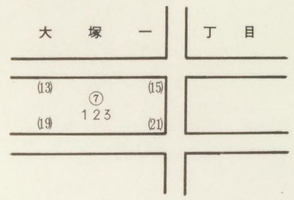

(1) 町 丁 目 …… ゴシック体活字で表示

(2) 街区番号 …… 数字を○で囲んで表示

(3) 戸　　番 …… 数字を（ ）で囲んで表示

(4) 地　　番 …… 裸の数字で表示

大塚一丁目７番１３号１５号１９号２１号。大塚一丁目１２３番地を示す。

7　地区区分及びその適用範囲

地区区分及びその適用範囲は、路線ごとに、下記の記号によりそれぞれ表示してある。

（注）地区区分の異なる２以上の路線に面する宅地の価額を評価する場合は、原則として、その宅地の正面路線に付された地区区分を適用すること。

地区区分	記号
繁華街及び高度商業地区	⬭
普通商業地区及び併用住宅地区	○
中小工場地区	◇
大工場地区	⯃
普通住宅地区及び家内工業地区	無記号

適用範囲	記号
道路の両側の全地域	⊜
道路の南側（下方）の全地域	◒
道路沿い	◓
道路の北側（上方）の道路沿いと南側（下方）の全地域	◒
道路の北側（上方）の道路沿いのみの地域	◒

（注）「普通商業地区及び併用住宅地区」の地区区分記号により例示した。

8　借地権割合

借地権割合は、路線ごとに定めてあり、A、B、C、…… H の記号により、原則として路線価の右脇に表示した。

借地権等の割合表は次のとおりであるが、借地権割合の適用範囲は、当該路線の地区区分の適用範囲と同一である。

借地権等の割合表

記号	借地権割合	貸宅地割合	貸家建付地割合	貸家建付借地権割合	転貸借地権割合	転借権割合	貸家建付転借権割合	借家権割合
	%	%	%	%	%	%	%	%
A	90	10	73	63	9	81	56.7	30
B	80	20	76	56	16	64	44.8	30
C	70	30	79	49	21	49	34.3	30
D	60	40	82	42	24	36	25.2	30
E	50	50	85	35	25	25	17.5	30
F	40	60	88	28	24	16	11.2	30
G	30	70	91	21	21	9	6.3	30
H	20	80	94	—	—	—	—	30

（注）「路線価地域で借地権割合の異なる２以上の路線に面する宅地」又は「路線価地域と倍率地域とに接続する宅地」については、原則として、その宅地の正面路線に付された借地権割合を適用すること。

なお、普通住宅地区及び家内工業地区の借地権割合については、適用範囲の表示がないので次のように適用する。

（例１）

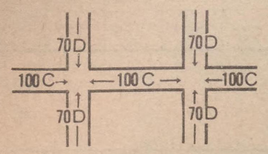

〔適用範囲〕

左図のように縦横の借地権割合がちがう場合は、100千円の路線価を適用する路線の道路沿いは借地権割合「C」を、その他の地域は借地権割合「D」を適用する。

（例２）

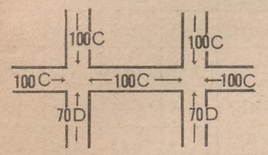

〔適用範囲〕

左図のように一方の縦横の借地権割合が同じ地域の場合は、１００千円の路線価を適用する横につながる路線の北側（上方）の全地域と南側（下方）の道路沿いは借地権割合「C」を、その他の地域は借地権割合「D」を適用する。

9　計　　算　　例

〔設　例〕

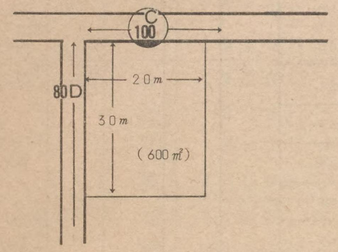

「普通商業地区及び併用住宅地区」の宅地の自用地価額及び借地権価額の計算例

（正面路線価）　（奥行30mに応ずる奥行価格逓減率）　（基本価額）

100,000円 × 0.93 = 93,000円

（側方路線価）　（奥行20mに応ずる奥行価格逓減率）

80,000円 × 0.99 = 79,200円

（側方路線価に基づき計算した価額）　（側方路線影響加算率）　（加算金額）

79,200円 × 0.100 = 7,920円

（基本価額）　（加算金額）

93,000円 ＋ 7,920円 = 100,920円

（㎡当り価額）　（地積）　自用地価額

100,920円 × 600㎡ = 60,552,000円

（自用地価額）　（借地権割合）　借地権価額

60,552,000円 × 0.7 = 42,386,400円

10　参　　考　　表

(1) 奥行価格逓減率表

奥行距離（メートル） ＼ 地区区分	繁華街高度商業地区	普通商業地区併用住宅地区	普通住宅地区家内工業地区	中小工場地区
16.36 未満	1.00	1.00	1.00	1.00
16.36 以上 18.18 未満	0.99			
18.18 〃 20.00 〃	0.98	0.99		
20.00 〃 21.81 〃	0.97			
21.81 〃 23.63 〃	0.96	0.98		
23.63 〃 25.45 〃	0.95	0.97	0.99	
25.45 〃 27.27 〃	0.93	0.96		
27.27 〃 29.09 〃	0.92	0.95	0.98	
29.09 〃 30.90 〃	0.90	0.93	0.97	
30.90 〃 32.72 〃	0.89	0.92		
32.72 〃 34.54 〃	0.87	0.91	0.96	
34.54 〃 36.36 〃	0.86	0.90	0.95	
36.36 〃 38.18 〃	0.84	0.89	0.94	
38.18 〃 40.00 〃	0.83	0.88	0.93	
40.00 〃 41.81 〃	0.81	0.87		
41.81 〃 43.63 〃	0.80	0.86	0.92	
43.63 〃 45.45 〃	0.79	0.85	0.91	
45.45 〃 47.27 〃	0.78	0.84		0.98
47.27 〃 49.09 〃	0.77	0.83	0.90	
49.09 〃 50.90 〃	0.76	0.82		
50.90 〃 52.72 〃	0.75	0.81	0.89	
52.72 〃 54.54 〃	0.74	0.80		
54.54 〃 56.36 〃	0.73	0.79	0.88	
56.36 〃 58.18 〃	0.72	0.78		
58.18 〃 60.00 〃	0.71	0.77		0.96
60.00 〃 61.81 〃	0.70	0.76	0.87	
61.81 〃 63.63 〃	0.69	0.75		
63.63 〃 65.45 〃	0.68	0.74		0.94
65.45 〃 67.27 〃	0.67	0.73	0.86	
67.27 〃 69.09 〃	0.66	0.72		
69.09 〃 70.90 〃		0.71		
70.90 〃 72.72 〃	0.65	0.70	0.85	
72.72 〃 81.81 〃	0.64	0.69	0.84	0.92
81.81 〃 90.90 〃	0.62	0.68	0.83	0.90
90.90 〃 100.00 〃	0.61	0.67	0.82	0.88
100.00 〃 109.09 〃		0.66	0.81	0.86
109.09 以上	0.60	0.65	0.80	0.85

（注）「大工場地区」の奥行価格逓減率は、奥行距離にかかわらず、すべて「１００」とする。

(2) 側方路線影響加算率表

地区区分	加算率	
	角地の場合	準角地の場合
繁華街・高度商業地区	0.150	0.075
普通商業地区・併用住宅地区	0.100	0.050
普通住宅地区・家内工業地区	0.070	0.035
中小工場地区・大工場地区	0.050	0.025

(3) 二方路線影響加算率表

地区区分	加算率
繁華街●高度商業地区	0.07
普通商業地区●併用住宅地区	0.05
普通住宅地区●家内工業地区	0.03
中小工場地区●大工場地区	0.03

(4) 三角地補正率表

イ 角度補正率表

最小角	10度未満	10度以上15度未満	15度以上20度未満	20度以上30度未満	30度以上45度未満	45度以上
底角	0.80	0.85	0.89	0.92	0.95	0.97
対角	0.75	0.81	0.86	0.90	0.93	0.95

(注) 1 この表にあっては、最小角が底角の三角地については「底角」の欄、最小角が対角の三角地については「対角」の欄の該当角度の補正率による。ただし、逆三角地及び盲地の三角地補正は、最小角が底角の場合であっても、対角の場合の補正率による。

2 底角とは、三角地の路線に接する線と他の一辺が形成する角をいい、対角とは、路線に接しない二辺が形成する角をいう。

ロ 面積補正率表

最小角＼面積(平方メートル)	99.17未満	99.17以上132.23未満	132.23以上165.28未満	165.28以上330.57未満	330.57以上991.73未満	991.73以上3,305.78未満	3,305.78以上
30度未満	0.75	0.75	0.80	0.85	0.90	0.95	0.98
30度以上	0.80	0.85	0.85	0.90	0.95	0.98	0.98

(5) 間口狭小補正率表

間口距離(メートル)＼地区区分	繁華街高度商業地区	普通商業地区併用住宅地区	普通住宅地区家内工業地区	中小工場地区	大工場地区
1.81未満	0.80	0.80	0.80	0.80	0.80
1.81以上 3.63未満	0.90	0.90	0.86	0.84	0.82
3.63〃 5.45〃	1.00	0.97	0.95	0.92	0.84
5.45〃 7.27〃		1.00	0.99	0.96	0.90
7.27〃 9.09〃			1.00	0.99	0.95
9.09〃 10.90〃				1.00	0.97
10.90〃 14.54〃					0.98
14.54〃 18.18〃					0.99
18.18以上					1.00

(6) 奥行長大補正率表

奥行距離＼間口距離	4以上5未満	5以上6未満	6以上7未満	7以上8未満	8以上9未満	9以上
補正率	0.99	0.98	0.97	0.95	0.92	0.90

(7) 奥行短小補正率表

奥行距離(メートル)＼地区区分	繁華街高度商業地区	普通商業地区併用住宅地区	普通住宅地区家内工業地区	中小工場地区	大工場地区
1.81以上 3.63未満	0.95	0.91	0.90	0.86	0.80
3.63〃 5.45〃	0.98	0.96	0.95	0.90	0.82
5.45〃 7.27〃	1.00	0.99	0.98	0.93	0.84
7.27〃 9.09〃		1.00	0.99	0.95	0.86
9.09〃 10.90〃			1.00	0.96	0.88
10.90〃 12.72〃				0.97	0.90
12.72〃 14.54〃				0.98	0.92
14.54〃 16.36〃				0.99	0.93
16.36〃 18.18〃				1.00	0.94
18.18〃 20.00〃					0.95
20.00〃 21.81〃					0.96
21.81〃 23.63〃					
23.63〃 25.45〃					0.97
25.45〃 27.27〃					
27.27〃 29.09〃					0.98
29.09〃 30.90〃					
30.90〃 32.72〃					0.99
32.72〃 34.54〃					
34.54〃 36.36〃					
36.36以上					1.00

(8) 崖地補正率表

崖地の地積／総地積	0.10以上0.20未満	0.20以上0.30未満	0.30以上0.40未満	0.40以上0.50未満	0.50以上0.60未満
補正率	0.95	0.90	0.85	0.80	0.75
崖地の地積／総地積	0.60以上0.70未満	0.70以上0.80未満	0.80以上0.90未満	0.90以上0.95未満	0.95以上
補正率	0.70	0.65	0.60	0.55	0.50

目次

分冊	署名	頁～頁
1	麹町	10001～10033
	神田	20001～20016
	日本橋	30001～30014
	京橋	40001～40028
	芝	50001～50047
	四谷	60001～60034
	麻布	70001～70033
	小石川	80001～80031
	本郷	90001～90026
2	下谷	10001～10028
	浅草	11001～11023
	品川	12001～12052
	荏原	13001～13027
	大森	14001～14060
	雪谷	15001～15044
	蒲田	16001～16060
3	世田谷	17001～17077
	北沢	18001～18074
	玉川	19001～19071
	目黒	20001～20059
4	渋谷	21001～21054
	淀橋	22001～22043
	中野	23001～23066
	杉並	24001～24067
	荻窪	25001～25058
5	板橋	26001～26100
	練馬	27001～27153
6	豊島	28001～28053
	王子	29001～29073
	荒川	30001～30040
	足立	31001～31099
7	西新井	32001～32086
	本所	33001～33025
	向島	34001～34026
	葛飾	35001～35110
8	江戸川	36001～36136
	江東西	37001～37061
	江東東	38001～38044

分冊	署名	頁～頁
9	青梅	39001～39029
	八王子	40001～40106
	町田	41001～41055
10	立川	42001～42146
	東村山	43001～43231
11	武蔵野	44001～44158
	武蔵府中	45001～45115
12	横浜中	46001～46093
	横浜南	47001～47157
13	保土ケ谷	48001～48139
	神奈川	49001～49186
14	鶴見	50001～50101
	川崎南	51001～51160
15	川崎北	52001～52146
	横須賀	53001～53064
16	藤沢	54001～54133
	平塚	55001～55130
17	厚木	56001～56058
	相模原	57001～57075
	小田原	58001～58044
18	千葉東	59001～59173
	千葉西	60001～60147
19	成田	61001～61182
	松戸	62001～62192
20	市川	63001～63271
	佐原	64001～64021
21	銚子	65001～65038
	東金	66001～66017
	茂原	67001～67032
	木更津	68001～68091
	館山	69001～69044
22	甲府	70001～70071
	山梨	71001～71021
	鰍沢	72001～72018
	大月	73001～73055

町丁名索引

56001

厚木税務署

町丁名			路線価図ページ
	厚木市		
あ	厚	木	56003
	厚木	町	56009、56010
	旭	町 1	56005、56006、56010、56011
	〃	2	56010、56011
	〃	3	56010、56011
	〃	4	56011、56012
	〃	5	56006、56007、56011、56012
い	泉	町	56010
お	恩	名	56004、56005、56006
	岡	田	56007、56012
こ	寿	町 1	56009
	〃	2	56008、56009
	〃	3	56003、56004、56008、56009
さ	栄	町 1	56004、56005
	〃	2	56004、56006
	幸	町	56010
た	田	村町	56005、56006
と	戸	室	56002、56003、56004
な	中	町 1	56009、56010
	〃	2	56009、56010
	〃	3	56004、56005、56009、56010
	〃	4	56005、56006、56010
ぬ	温	水	56006、56007
ひ	東	町	56008、56009
ま	松	枝 1	56003、56008
	〃	2	56002、56003
み	水	引 1	56003、56004
	〃	2	56003、56004
も	元	町	56008、56009
	大和市		
か	上草柳	1	56030、56031
	〃	2	56031
	上和田		56040、56041
し	下草柳		56031、56033
	下鶴間		56023、56024、56025、56026、56027、56028
し	下和田		56042、56043
そ	草柳	1	56032
	〃	2	56032、56033
ち	中央	1	56035、56036
	〃	2	56030、56031、56035
	〃	3	56031
	〃	4	56031、56032、56035、56036
	〃	5	56032、56036
	〃	6	56032、56033、56036
	〃	7	56033、56036、56037
	中央林間	3	56029
	〃	4	56029
	〃	5	56029
	〃	6	56029
つ	つきみ野	1	56015、56016、56019、56020
	〃	2	56019、56020
	〃	3	56014、56015、56019
	〃	4	56014、56015、56018、56019
	〃	5	56014、56015、56018
	〃	6	56013、56014
	〃	7	56013、56014、56017
	〃	8	56013、56017
	鶴間	1	56026、56028
	〃	2	56025、56026
に	西鶴間	1	56025、56026
	〃	2	56023、56026、56027
	〃	3	56026
	〃	4	56026、56027
ふ	深見		56030、56034、56035、56037、56038、56039
	深見台	1	56036、56037、56039
	〃	2	56035、56036、56038、56039
	〃	3	56035、56038
	〃	4	56034、56035
	福田		56040、56041、56042、56043
み	南林間	1	56022、56025
	〃	2	56021、56022、56024、56025
	〃	3	56021
	〃	4	56022、56023
	〃	5	56021、56022
	〃	6	56022、56023
	〃	7	56022
	〃	8	56021、56022
や	大和東	1	56035
	〃	2	56030、56031、56035
	〃	3	56030、56034、56035
	大和南	1	56035、56036
	〃	2	56036、56037
	柳橋	1	56033、56037
り	林間	1	56024、56025
	〃	2	56024
	座間市		
こ	小松原	1	56055
さ	相模が丘	1	56045、56046、56049、56050、56051
	〃	2	56050、56051
	〃	3	56050、56051、56054
	〃	4	56051、56052、56054、56055
	〃	5	56049、56050、56051、56053、56054
	〃	6	56054、56055
そ	相武台	1	56044、56046、56047、56048
ひ	広野台	1	56046、56051、56052
	〃	2	56055
み	緑ケ丘		56044
	海老名市		
か	上郷		56056、56057、56058
	河原口		56056、56058
こ	国分		56057、56058

索引図 厚木

56001

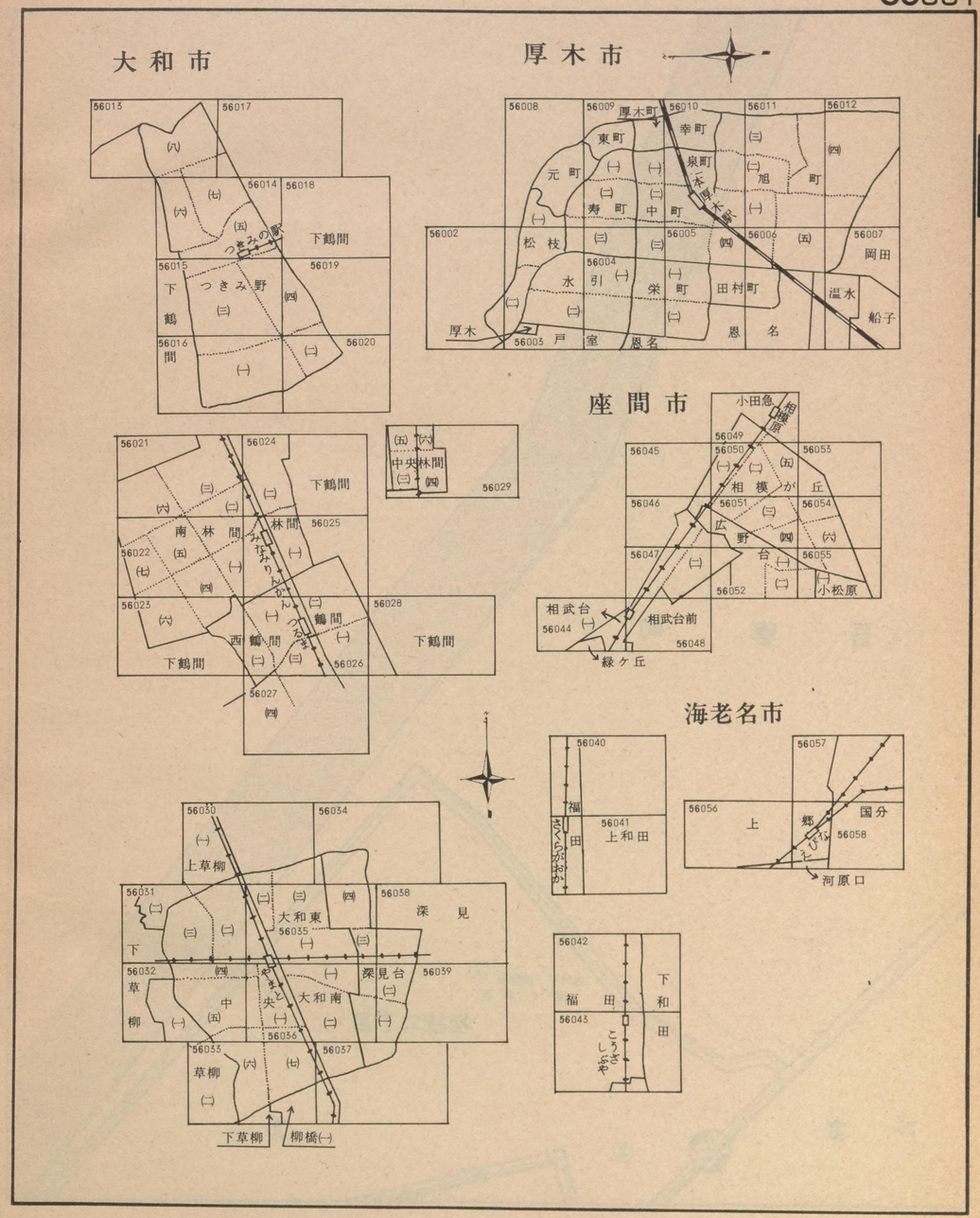

厚木

記号	借地権割合	記号	借地権割合
A	90%	E	50%
B	80%	F	40%
C	70%	G	30%
D	60%	H	20%

繁華街・高度商業地区
道路を中心として全地域
道路沿い

普通商業地区
併用住宅地区
全地域
北側道路沿い
南側全地域

中小工場地区
北側全地域
南側道路沿い
南側全地域

大工場地区
北側全地域
南側道路沿い
南側全地域

普通住宅地区
家内工場地区
無印は全地域

56002

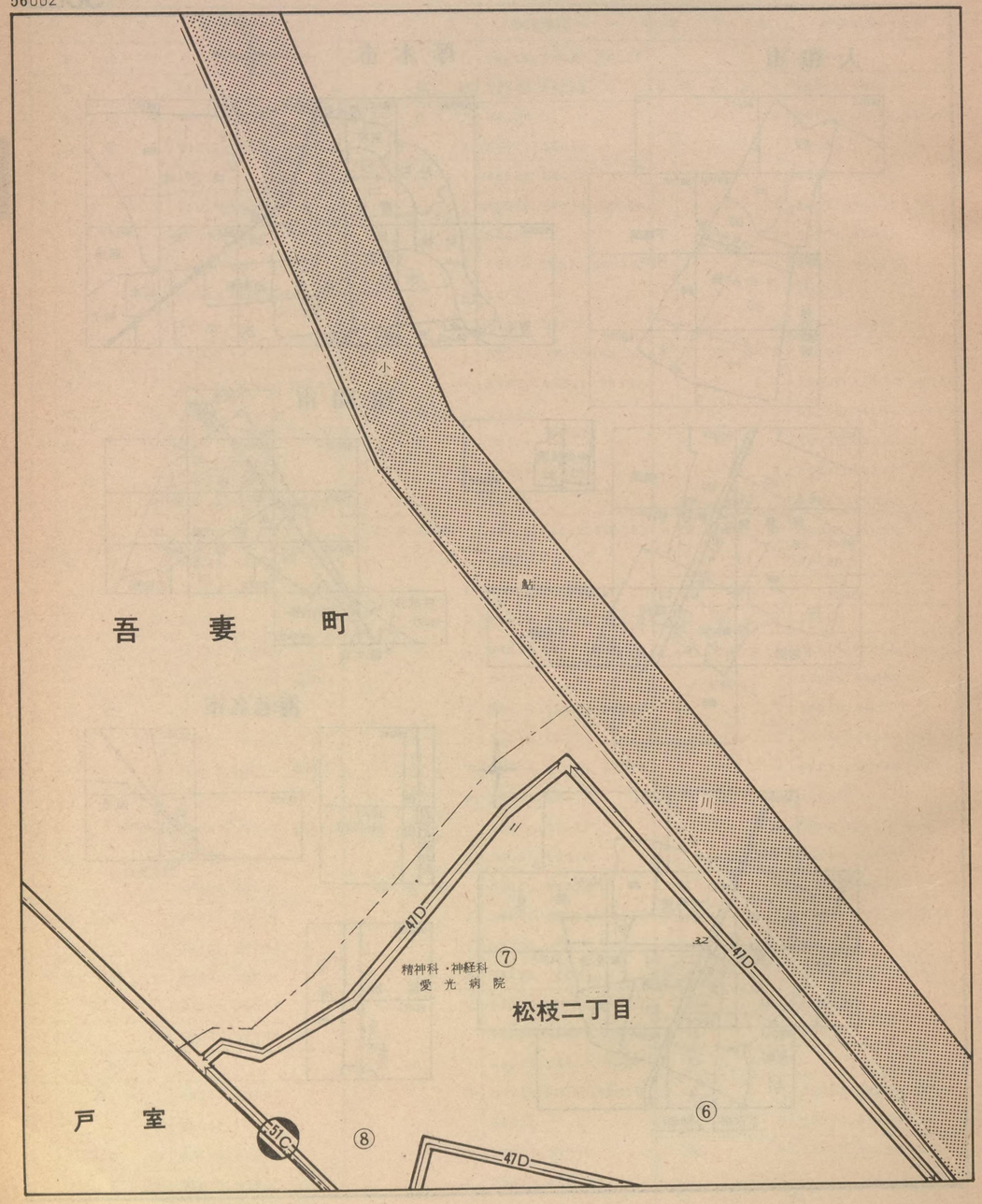

56003

厚木

56002

厚木

記号	借地権割合	記号	借地権割合
A	90%	E	50%
B	80%	F	40%
C	70%	G	30%
D	60%	H	20%

繁華街・高度商業地区
普通商業地区 併用住宅地区
中小工場地区
大工場地区
普通住宅地区 家内工場地区

56003

厚木

56003

56002 56008 56004

厚木 戸室 水引 (一) 松枝 (一) (一) (一) (一) 寿町 (二)

小鮎川 さかい橋

厚木 戸室 水引 松枝 一丁目 二丁目 三丁目 寿町

厚木市農業協同組合
県立厚木病院
厚木税務署
市立厚木小学校

記号	借地権割合	記号	借地権割合
A	90%	E	50%
B	80%	F	40%
C	70%	G	30%
D	60%	H	20%

繁華街・高度商業地区
普通商業地区 併用住宅地区
中小工場地区
大工場地区
普通住宅地区 家内工場地区
道路を中心とした全地域
道路沿い
全地域
北側道路沿い
南側全地域
北側全地域
南側道路沿い
無印は全地域

56004

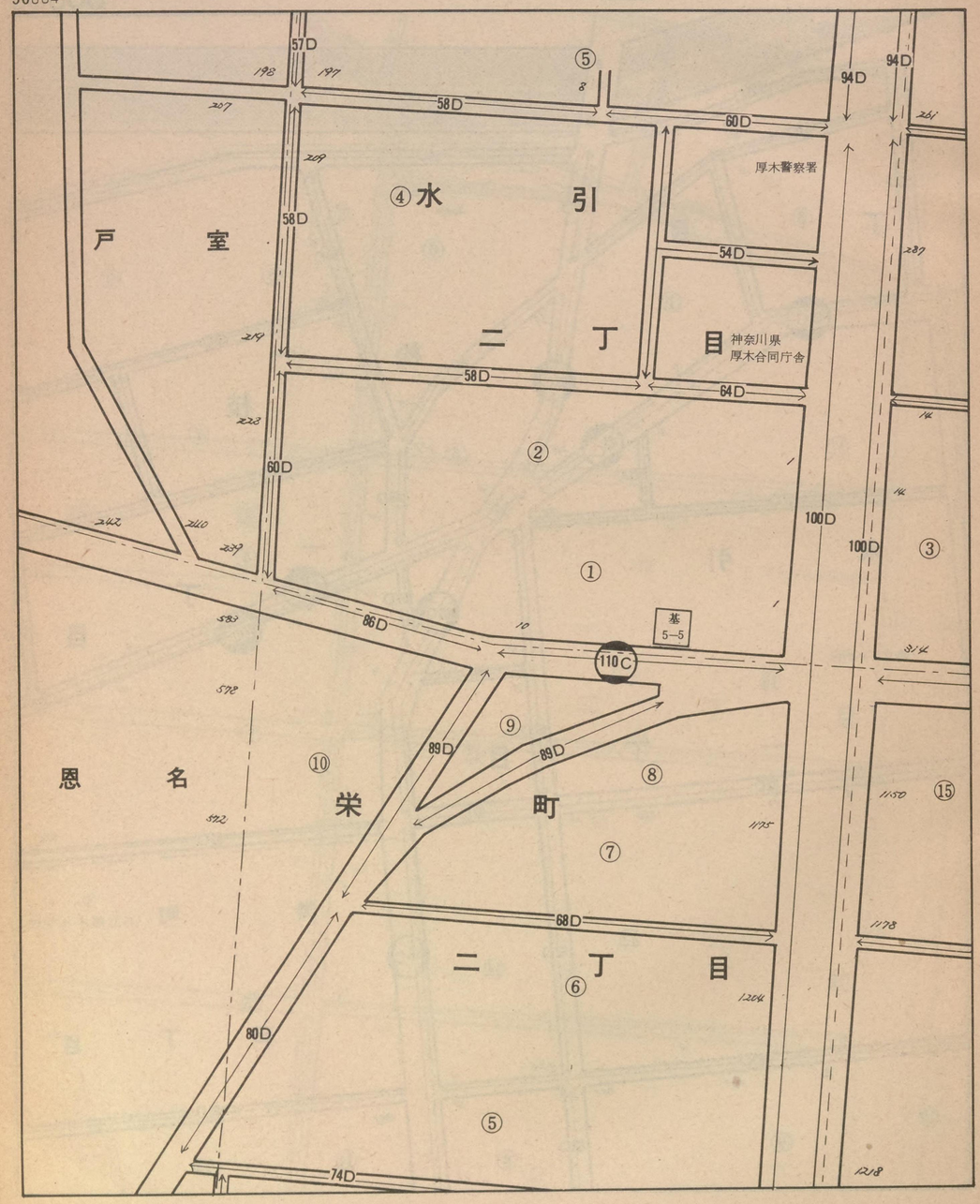

56003
56009
56005

戸室	水(二)	引(一)	寿町(三)
恩名	栄(二)	町(一)	中町(三)

厚木

56004

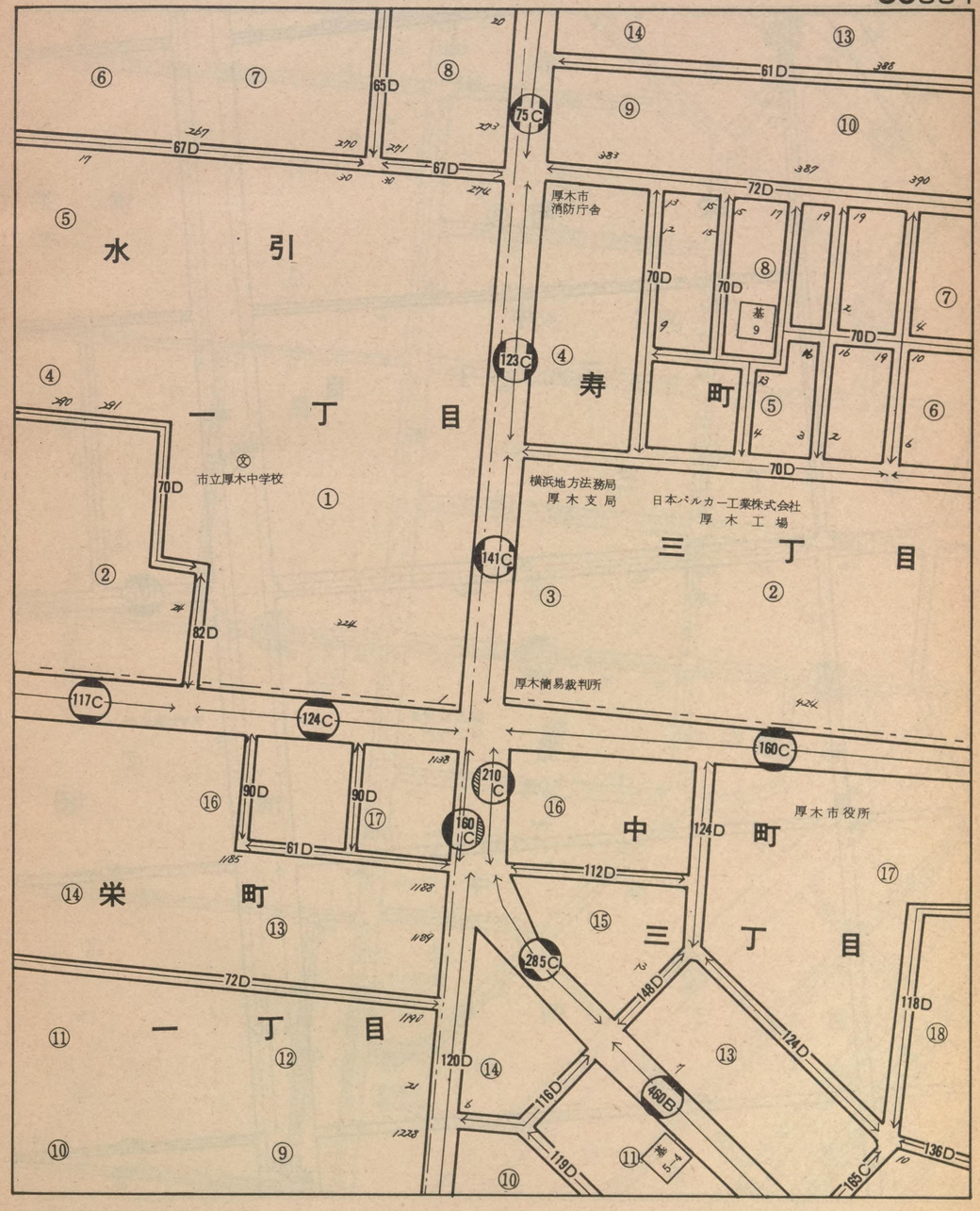

記号	借地権割合	記号	借地権割合
A	90%	E	50%
B	80%	F	40%
C	70%	G	30%
D	60%	H	20%

繁華街・高度商業地区
普通商業地区 併用住宅地区
中小工場地区
大工場地区
普通住宅地区 家内工場地区

56005

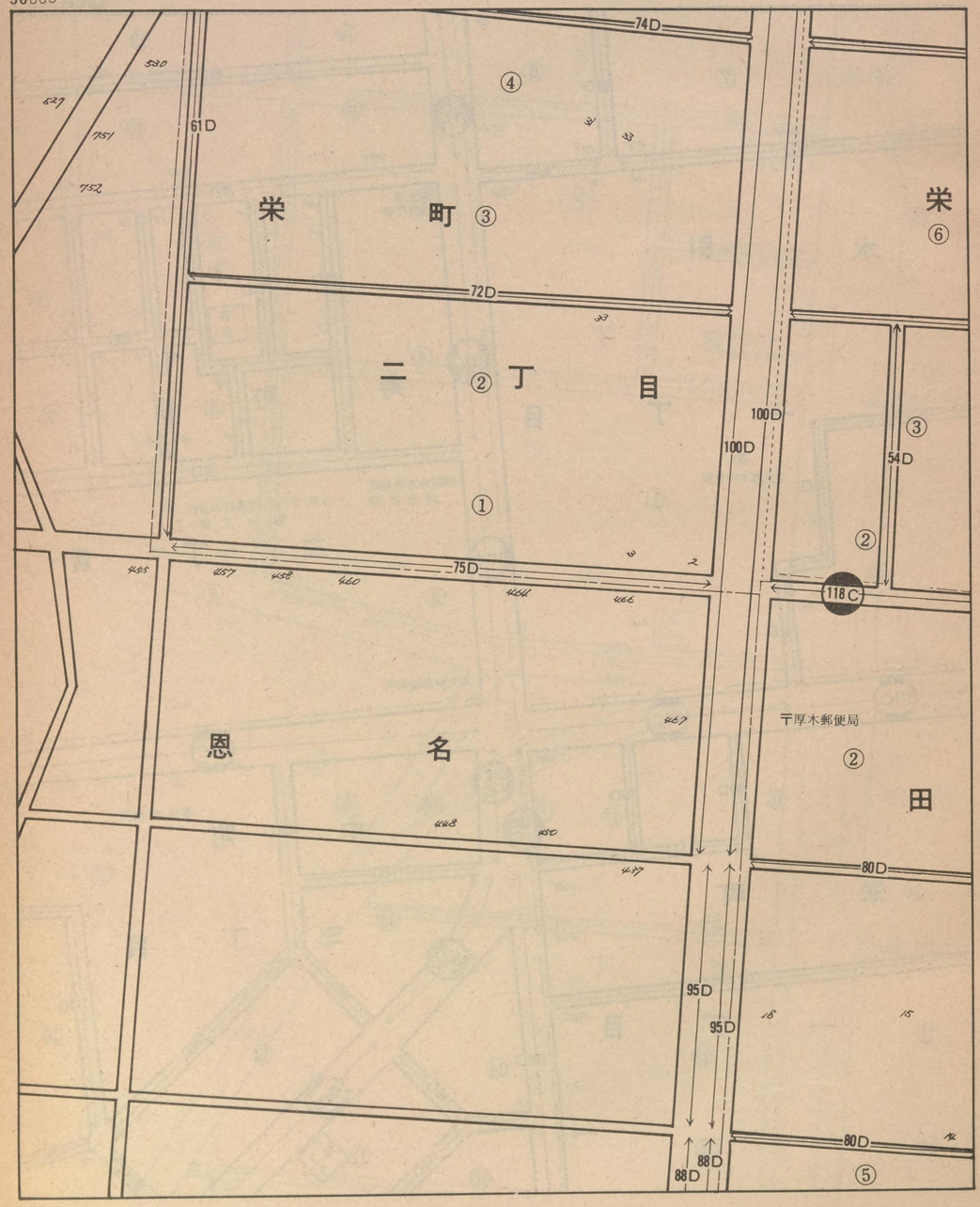

56004
栄 (二) 町 (一) 中町(三)
56010
恩 名 田村町 中町四
旭町(一)
56006

厚 木

56005

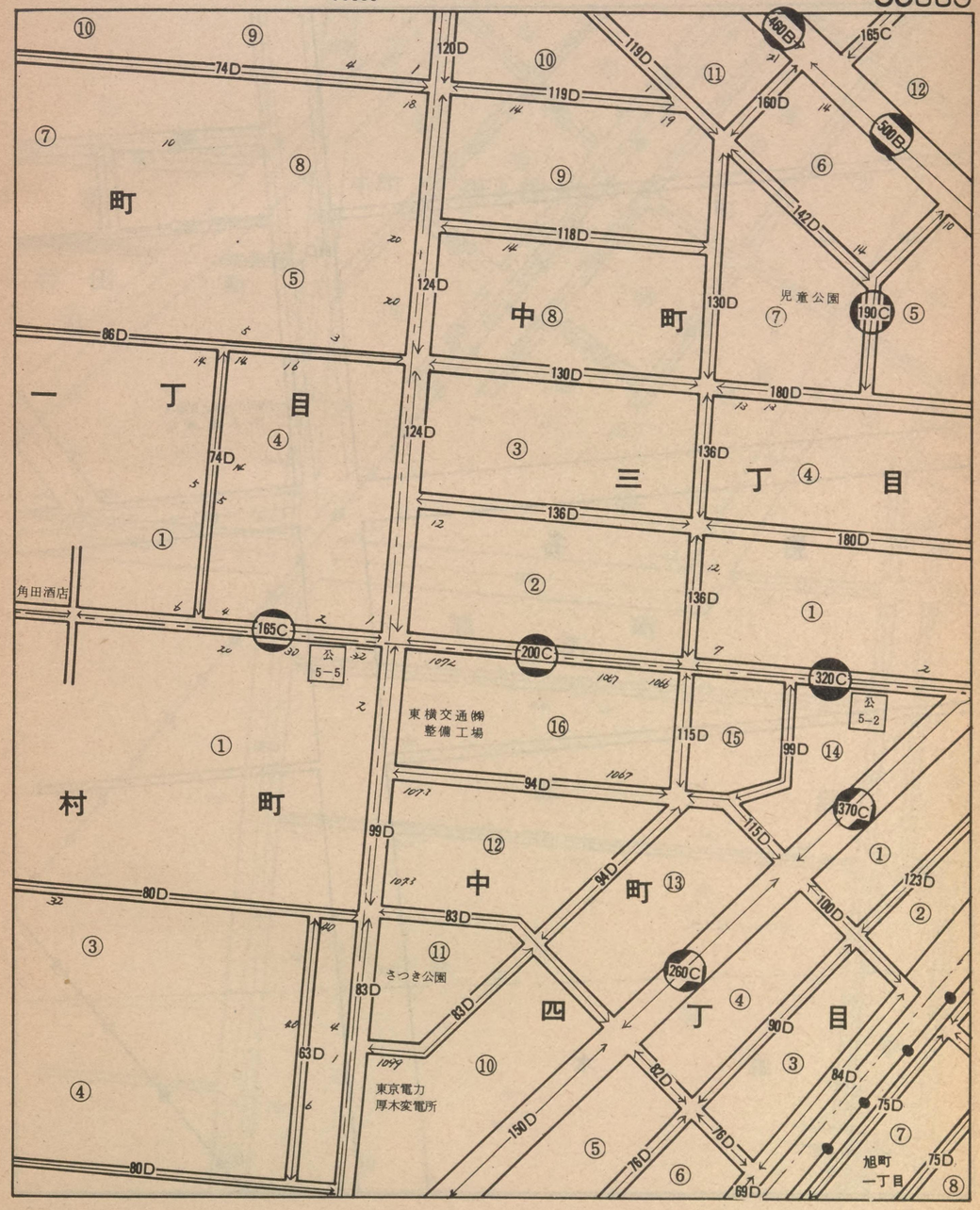

記号	借地権割合	記号	借地権割合
A	90%	E	50%
B	80%	F	40%
C	70%	G	30%
D	60%	H	20%

繁華街・高度商業地区
道路を中心とした全地域
道路沿い

普通商業地区
併用住宅地区
全地域
北側道路沿い
南側全地域

中小工場地区
北側全地域
南側道路沿い
南側全地域

大工場地区
北側全地域
南側道路沿い
南側全地域

普通住宅地区
家内工場地区
無印は全地域

56006

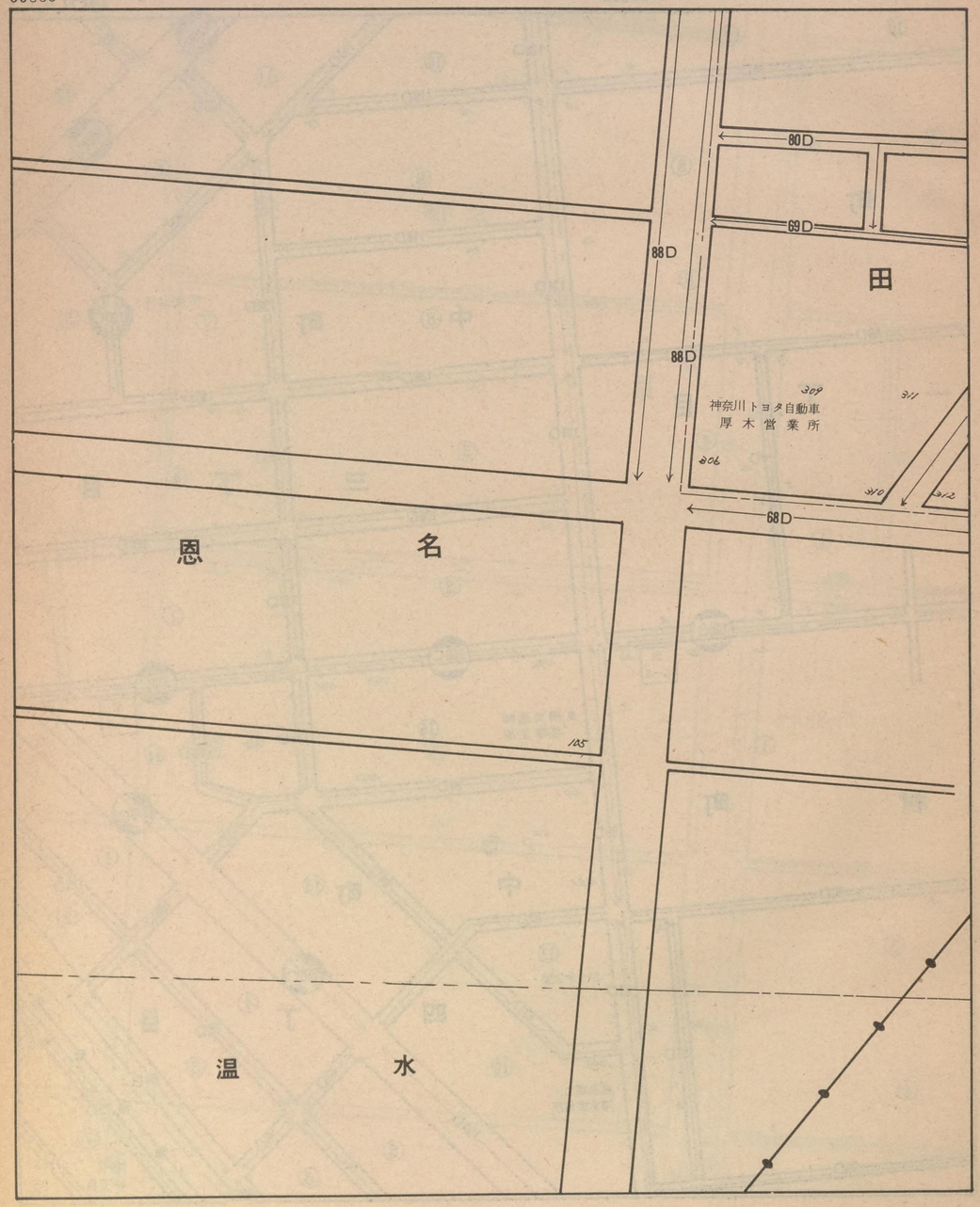

56005
56011
56007

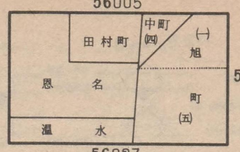

厚木

56006

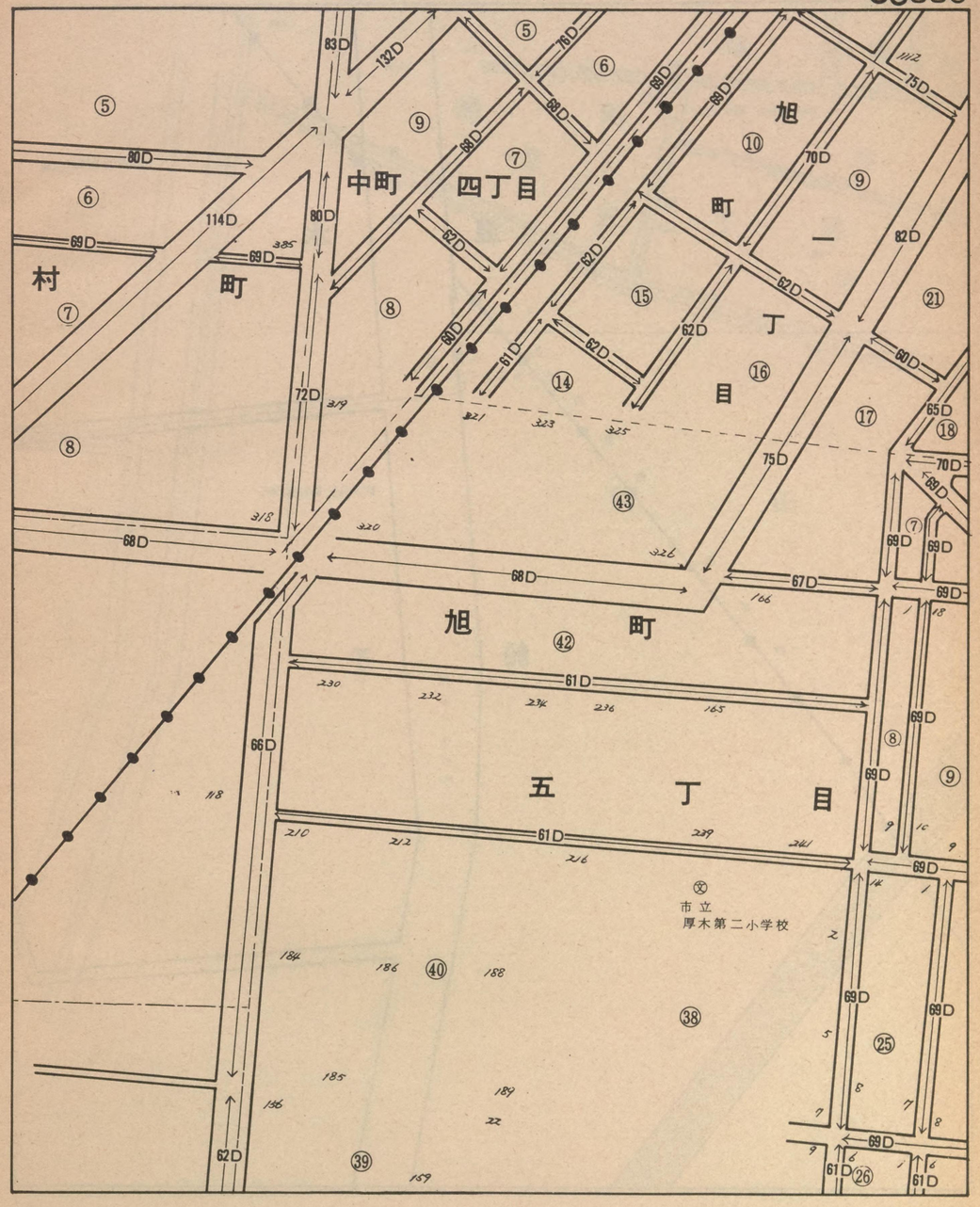

記号	借地権割合	記号	借地権割合
A	90%	E	50%
B	80%	F	40%
C	70%	G	30%
D	60%	H	20%

繁華街・高度商業地区
道路を中心として一定地域
道路沿い

普通商業地区
併用住宅地区
全地域
北側道路沿
南側全地域

中小工場地区
北側全地域
南側道路沿い
南側全地域

大工場地区
北側全地域
南側道路沿
一定地域

普通住宅地区
家内工場地区
無印は全地域

56007

温水

跨線橋

小田急東名厚木団地

小田急電鉄小田原線

株式会社 協和製作所

船子

厚木バイパス

恩曾川

56006

温水

旭町(五)

船子

岡田

56012

厚木

56007

旭町

清和学園 清和幼稚園

五丁目

県立
厚木南高等学校

岡田

183
1346
22
222
53D
61D
38
26
27
1862
29
37
183
60D
36
58D
30
53D
1563
1852
23
35
62D
1351
1326

記号	借地権割合	記号	借地権割合
A	90%	E	50%
B	80%	F	40%
C	70%	G	30%
D	60%	H	20%

繁華街・高度商業地区
道路を中心として全地域
道路沿い

普通商業地区
併用住宅地区
全地域
北側道路沿い
南側全地域

中小工場地区
北側全地域
南側道路沿い
南側全地域

大工場地区
北側全地域
南側道路沿い
南側全地域

普通住宅地区
家内工場地区
無印は全地域

56008

厚木市営プール

野球場

松枝

一丁目

元町

寿町

三丁目

相模ゴム工業株式会社
本社工場 ②

54D 53D 60D 63D 67C 60C 70C 76C 90C 65D 59D 58D 52D 78D 62D

56003 松枝(一) 寿町(二) 元町 東町

56009

厚木

56008

町

東町

相模川

54D 60D 71C 60C 85C

記号	借地権割合	記号	借地権割合
A	90%	E	50%
B	80%	F	40%
C	70%	G	30%
D	60%	H	20%

繁華街・高度商業地区　普通商業地区 併用住宅地区　中小工場地区　大工場地区　普通住宅地区 家内工場地区

56009

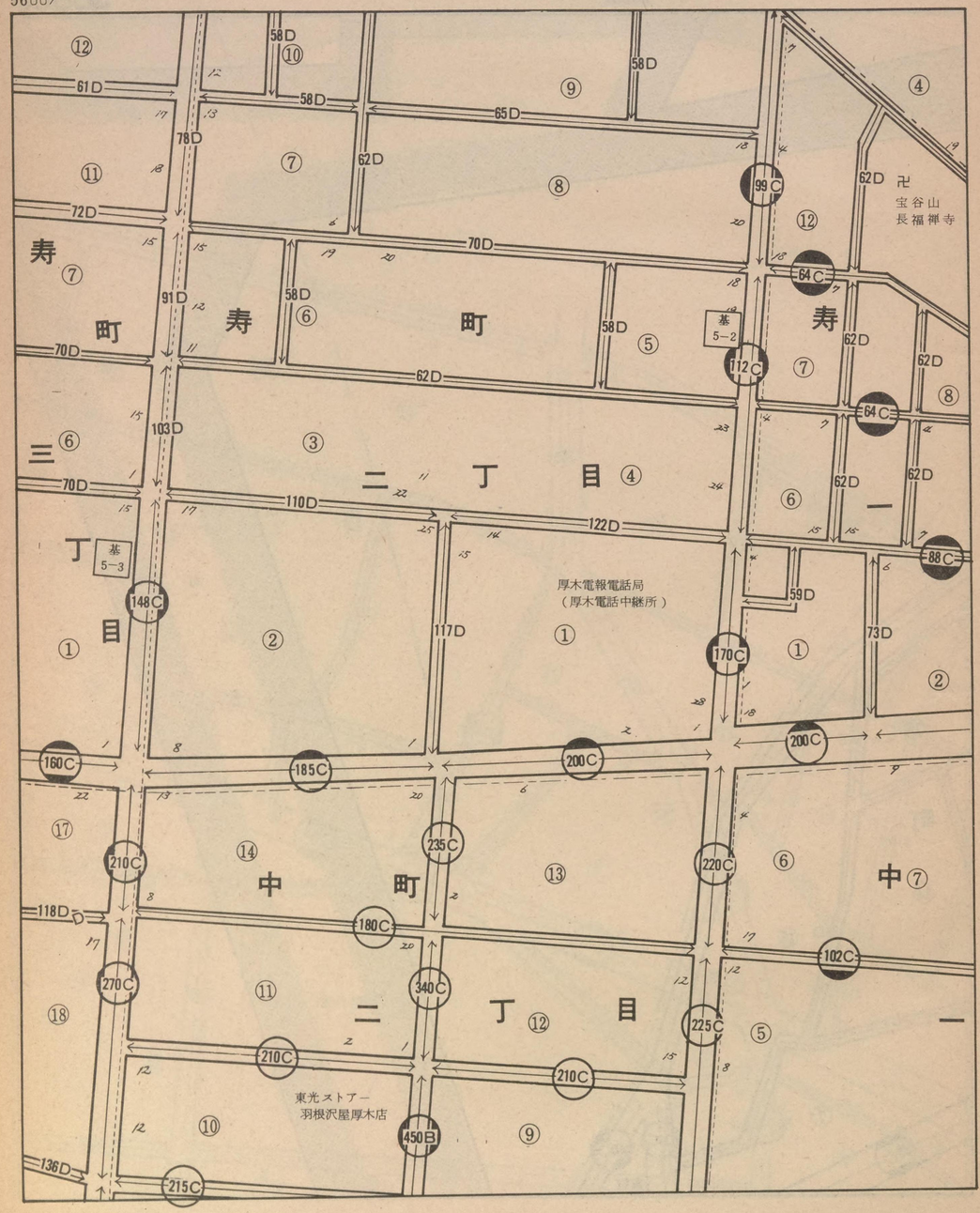

56008

56004　56010

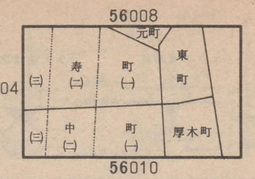

厚木

56009

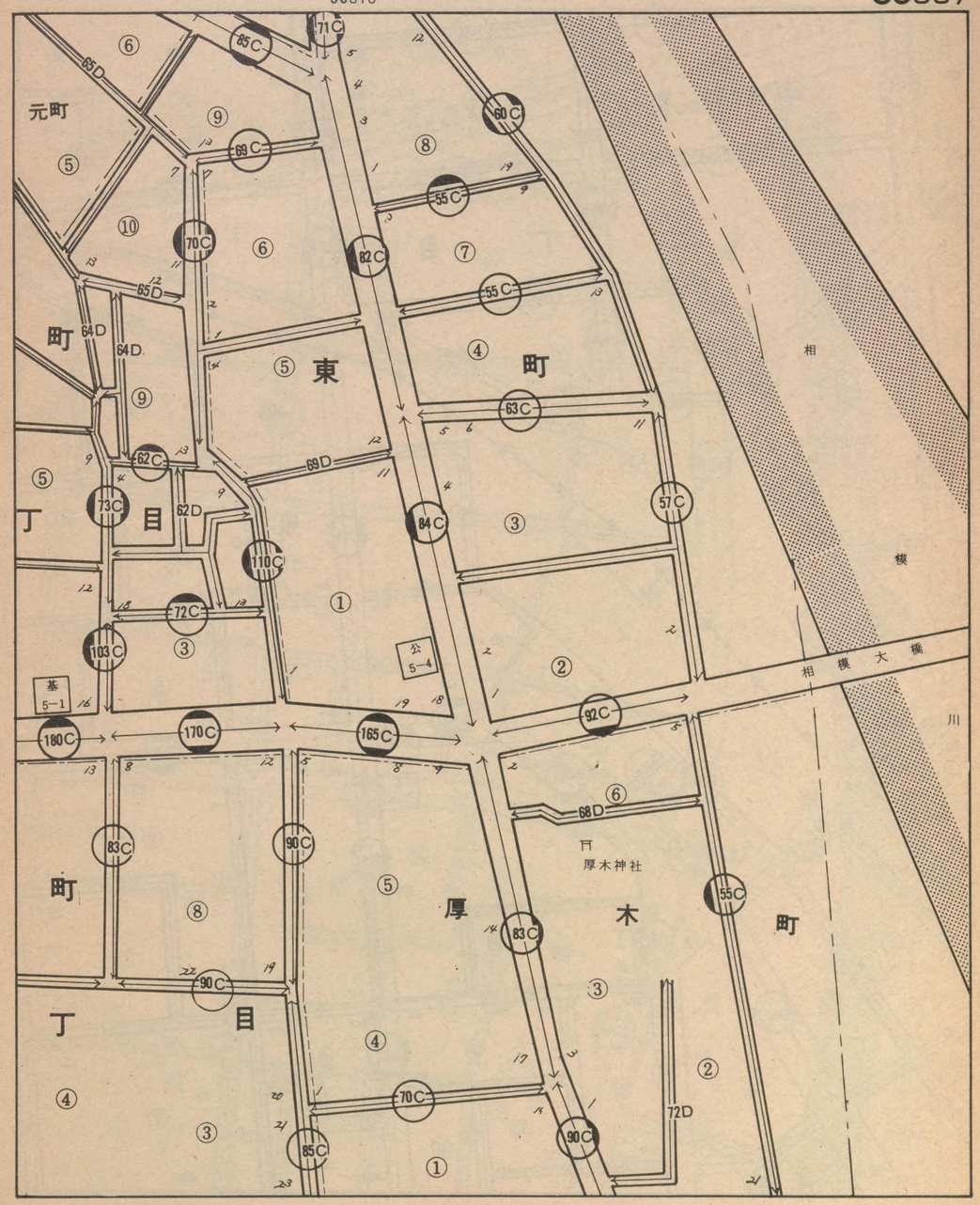

厚木

記号	借地権割合	記号	借地権割合
A	90%	E	50%
B	80%	F	40%
C	70%	G	30%
D	60%	H	20%

繁華街・高度商業地区　普通商業地区 併用住宅地区　中小工場地区　大工場地区　普通住宅地区 家内工場地区

56010

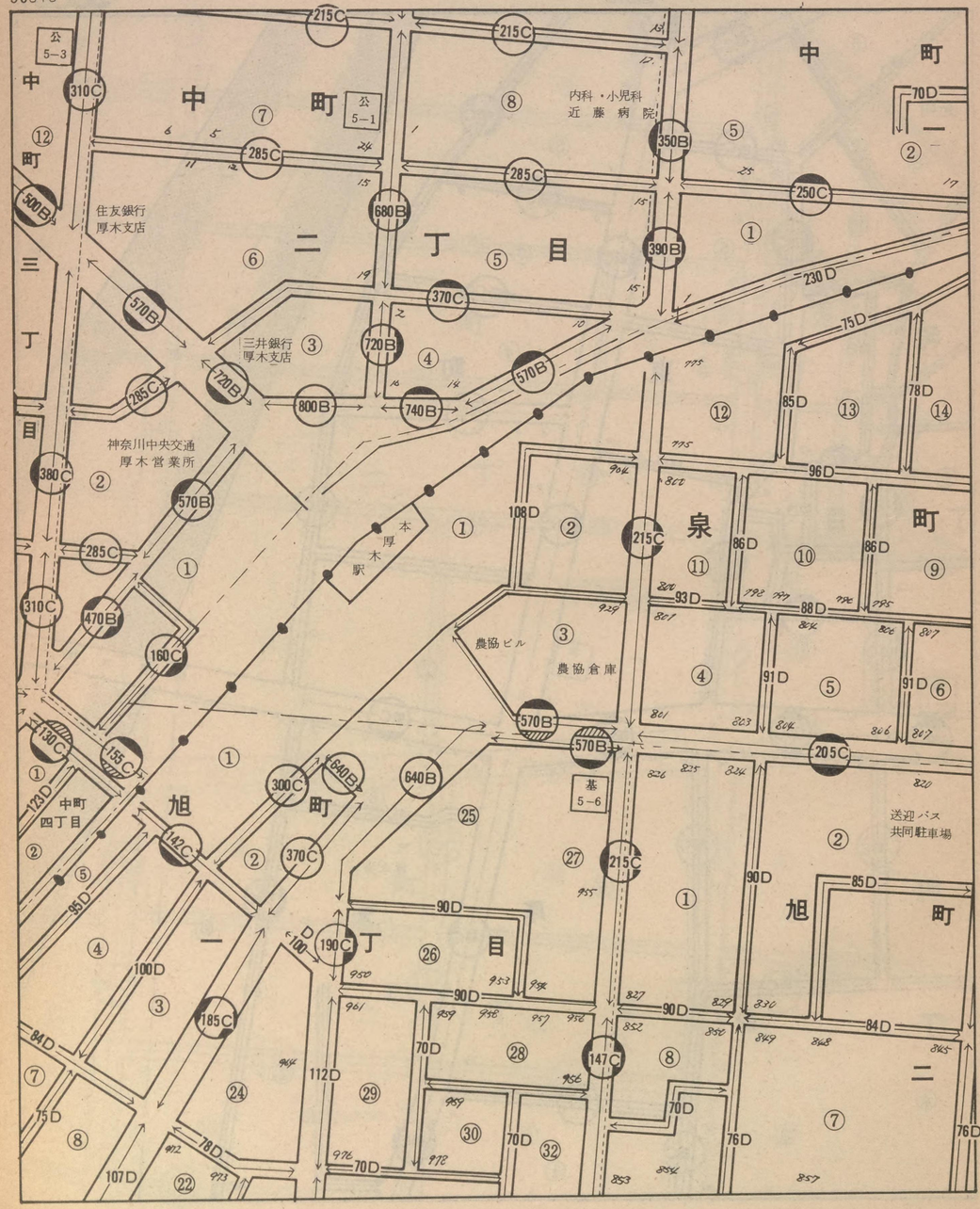

56009 厚木町

56005

56011

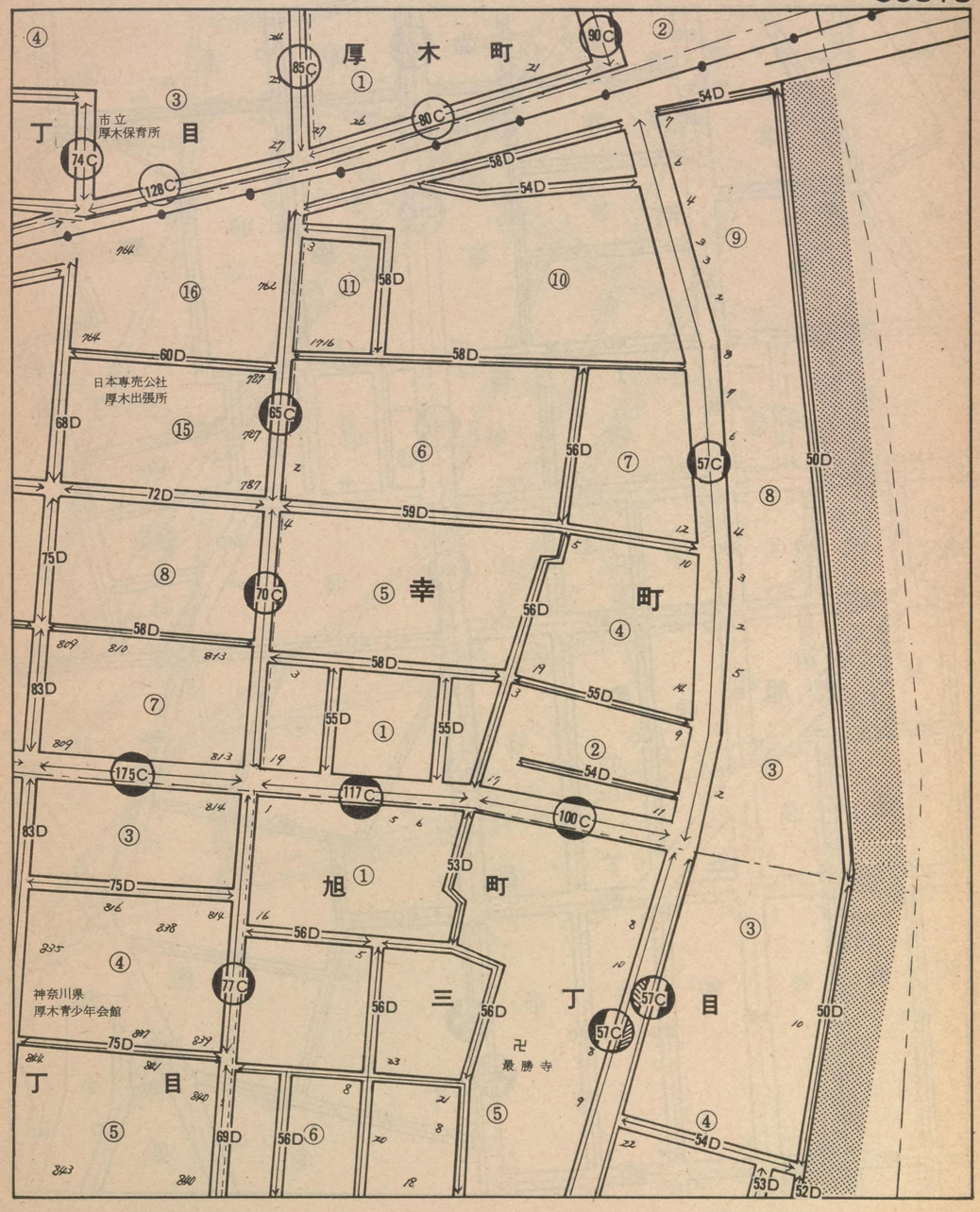

記号	借地権割合	記号	借地権割合
A	90%	E	50%
B	80%	F	40%
C	70%	G	30%
D	60%	H	20%

繁華街・高度商業地区　道路を中心とした両側全地域　道路片側

普通商業地区 併用住宅地区　全地域　北側道路沿い南側全地域

中小工場地区　北側全地域　南側道路沿い南側全地域

大工場地区　北側全地域　南側道路沿い南側全地域

普通住宅地区 家内工場地区　無印は全地域

56011

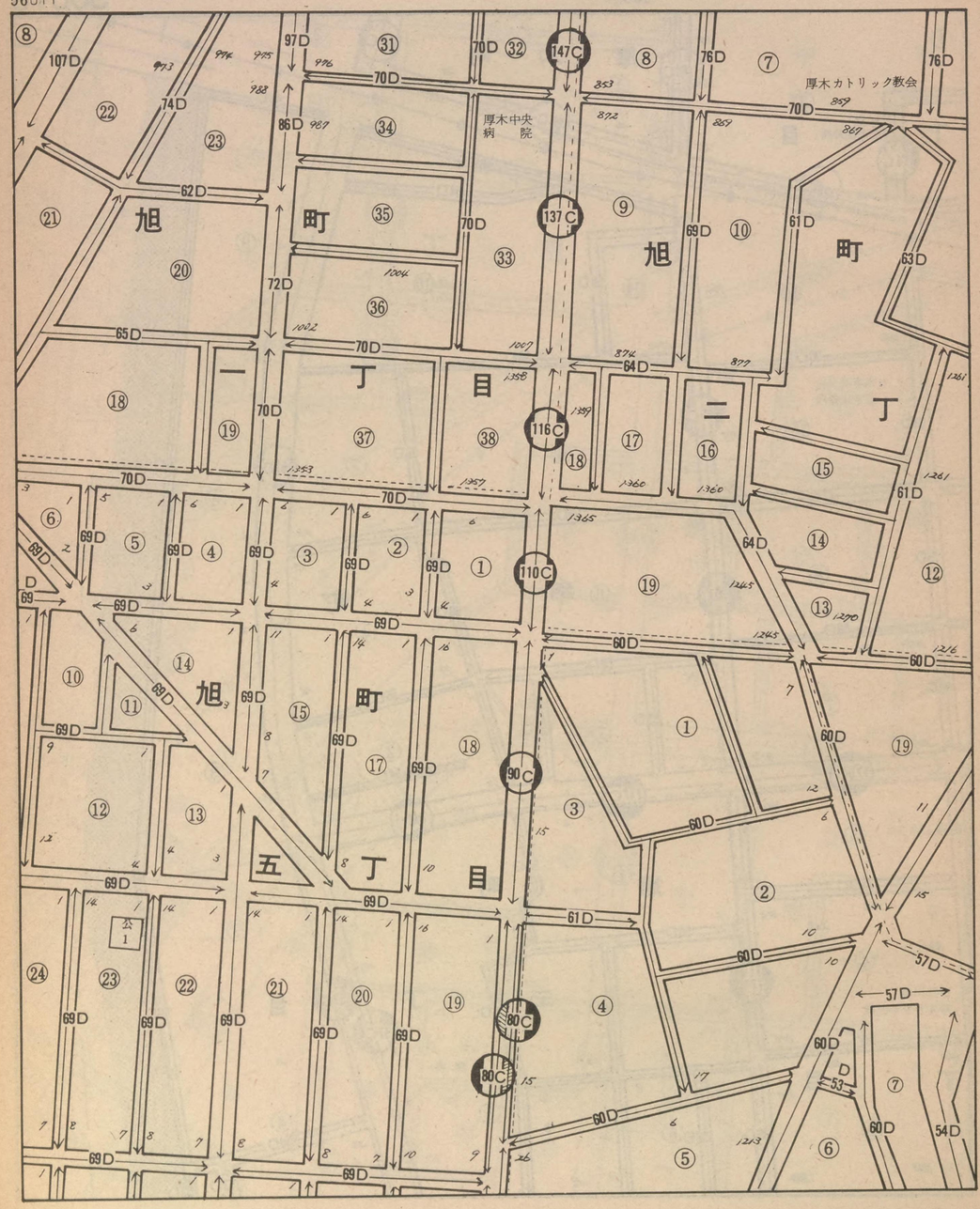

56010

56006　56012

厚木

56011

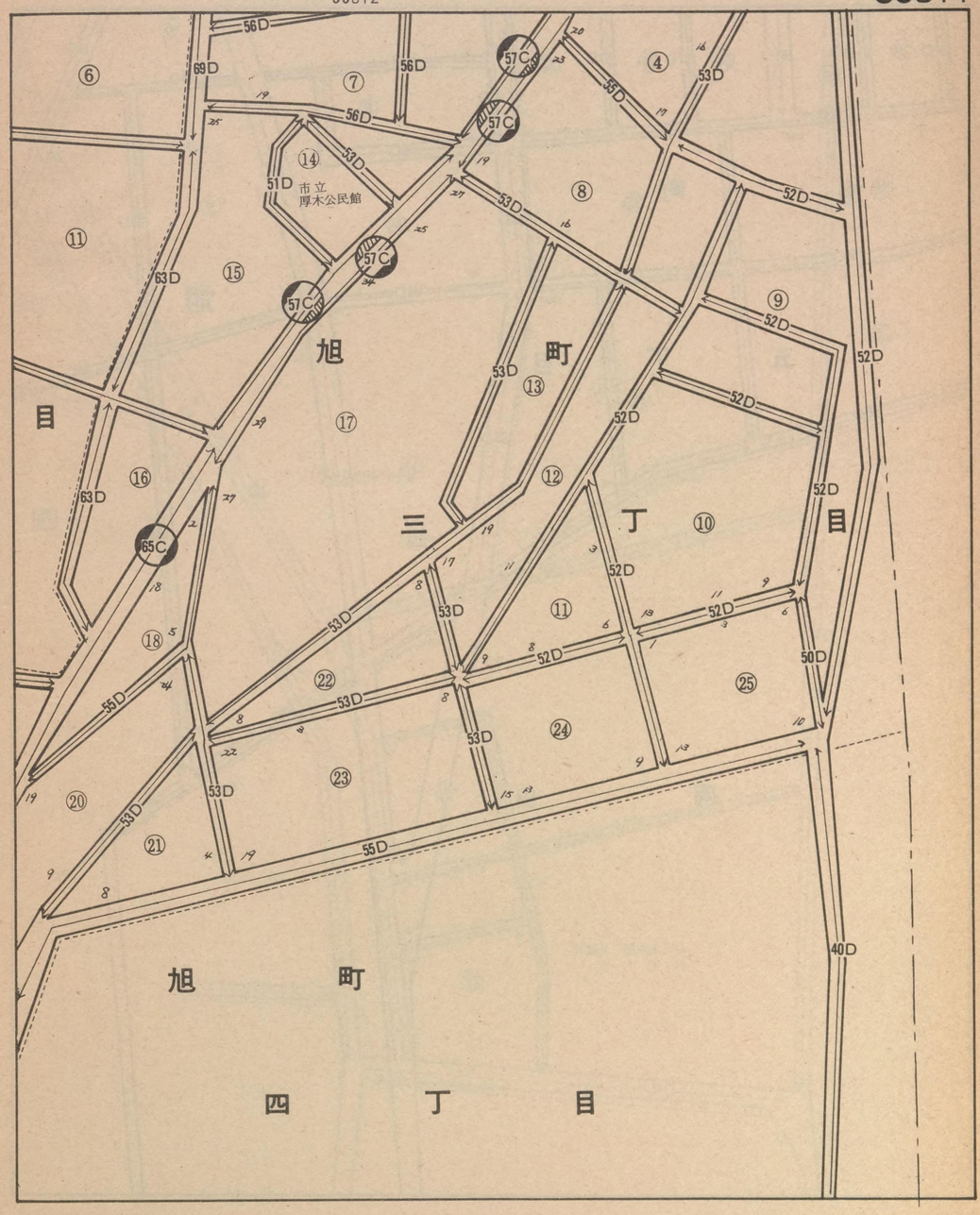

記号	借地権割合	記号	借地権割合
A	90%	E	50%
B	80%	F	40%
C	70%	G	30%
D	60%	H	20%

繁華街・高度商業地区
道路を中心とした全地域
道路沿い

普通商業地区
併用住宅地区
全地域
北側道路沿い
南側全地域

中小工場地区
北側全地域
南側道路沿い
南側全地域

大工場地区
北側全地域
南側道路沿い
南側全地域

普通住宅地区
家内工場地区
無印は全地域

56012

61D ㉘ 61D ㉙ 61D ㉚ 61D ㉛ 61D ㉜ 70D 54D ⑤ 70D 56D ⑥ 60D 58D 54D

1838 1844 1848 1903 1908 1914 1918 1924 1930 1944

㊱ 旭 町 ㉝ 58D 65D ⑩ 15 65D 60D 18 ⑨ 旭 58D ⑧

㉟ 五 丁 目 ㉞ 54D 60D 10 6 65D ⑪ 59D ⑫ 58D 四

岡 田 58D 54D

56011

56007

旭 (五) 町 (四) 岡 田

厚 木

56012

ソニー株式会社
厚木工場

⑦ 54D ⑭

町

ⓧ ソニー厚木学園高等学校

丁 目 48D 40D

51D 51D ⑯ 47D

小林製薬工業株式会社
厚木工場

⑰ 47D 47D

記号	借地権割合	記号	借地権割合
A	90%	E	50%
B	80%	F	40%
C	70%	G	30%
D	60%	H	20%

繁華街・高度商業地区
道路を中心として全地域
道路沿い

普通商業地区
併用住宅地区
全地域
北側道路沿い
南側全地域

中小工場地区
北側全地域
南側道路沿い
南側全地域

大工場地区
北側全地域
南側道路沿い
北側全地域

普通住宅地区
家内工場地区
無印は全地域

56013

相模原署管内

横浜水道路

下鶴間

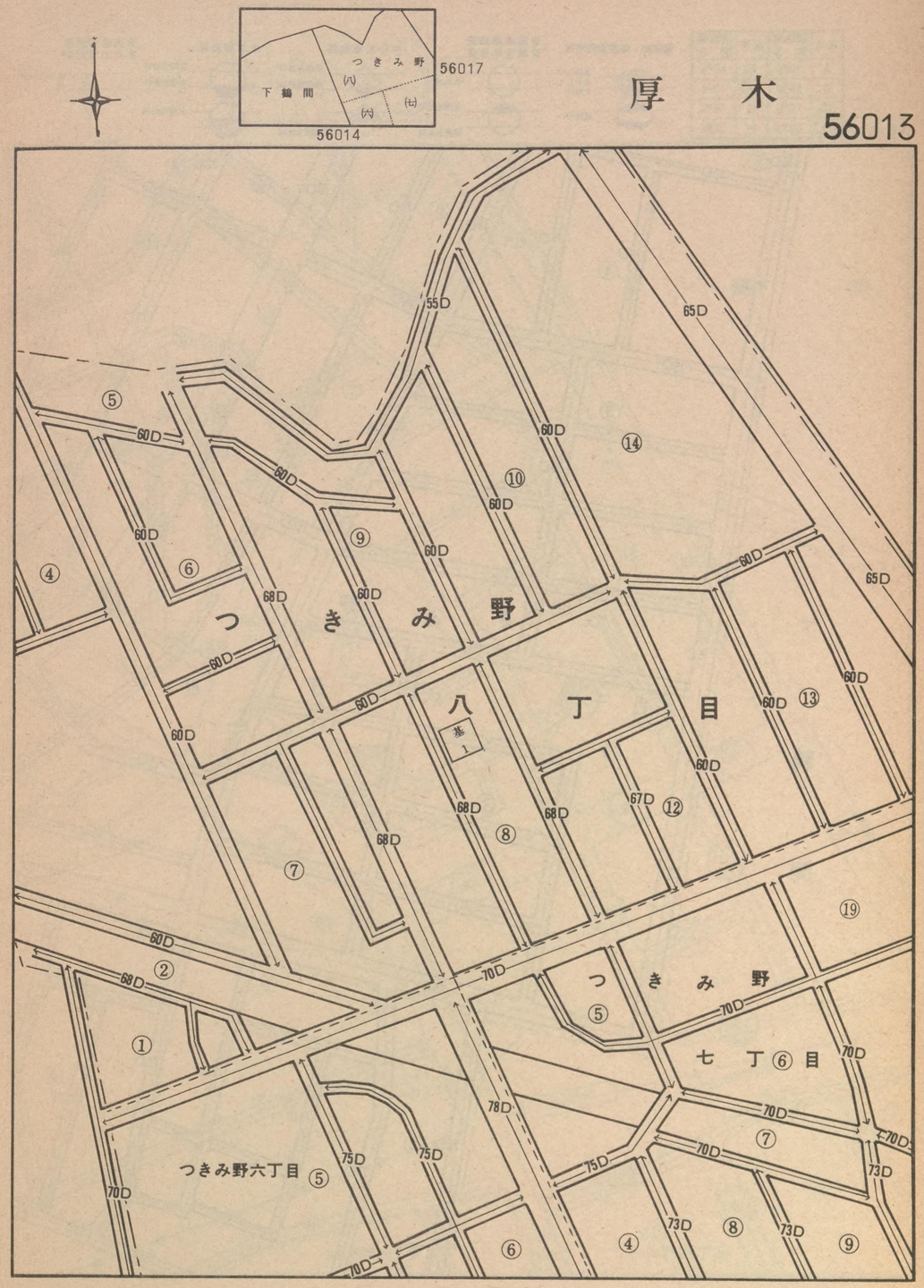

記号	借地権割合	記号	借地権割合
A	90%	E	50%
B	80%	F	40%
C	70%	G	30%
D	60%	H	20%

繁華街・高度商業地区
道路を中心として全地域
道路沿い

普通商業地区
併用住宅地区
全地域
北側道路沿い
南側全地域

中小工場地区
北側全地域
南側道路沿い
南側全地域

大工場地区
北側全地域
南側道路沿い
北側全地域

普通住宅地区
家内工場地区
無印は全地域

56014

下鶴間

つきみ野六丁目

つきみ野

56013 56017 56018 56015

厚木

56014

下鶴間

つきみ野七丁目

つきみ野五丁目

つきみ野

国道16号線

横浜水道路

三井銀行つきみ野支店

つきみ野駅

東急田園都市線

つきみ野三丁目

つきみ野四丁目

記号	借地権割合	記号	借地権割合
A	90%	E	50%
B	80%	F	40%
C	70%	G	30%
D	60%	H	20%

繁華街・高度商業地区
道路を中心として全地域
道路沿い

普通商業地区
併用住宅地区
全地域
北側道路沿い
南側全地域

中小工場地区
北側全地域
南側道路沿い
南側全地域

大工場地区
北側全地域
南側道路沿い
北側全地域

普通住宅地区
家内工場地区
無印は全地域

56015

下

鶴

間

つきみ野五丁目

つ

き

み

野

四

丁

目

三

丁

目

つきみ野一丁目

㊏ 大和市立つきみ野中学校

㊏ 神奈川県立大和高等学校

56014

56019

56016

厚木

56015

記号	借地権割合	記号	借地権割合
A	90%	E	50%
B	80%	F	40%
C	70%	G	30%
D	60%	H	20%

繁華街・高度商業地区
道路を中心として全地域
道路沿い

普通商業地区
併用住宅地区
全地域
北側道路沿い
南側全地域

中小工場地区
北側全地域
南側道路沿い
南側全地域

大工場地区
北側全地域
南側道路沿い
北側全地域

普通住宅地区
家内工場地区
無印は全地域

56016

つきみ野① 三丁目

下

鶴

間

69D
56D
55D
62D
50D

56015

下鶴間 つきみ野(一) 56020

厚木

56016

60D
67D
56D
55D
62D
50D
68D

つきみ野 一丁目

公 7-1

県道座間大和線

記号	借地権割合	記号	借地権割合
A	90%	E	50%
B	80%	F	40%
C	70%	G	30%
D	60%	H	20%

繁華街・高度商業地区
道路を中心として全地域
道路沿い

普通商業地区
併用住宅地区
全地域
北側道路沿い
南側全地域

中小工場地区
北側全地域
南側道路沿い
南側全地域

大工場地区
北側全地域
南側道路沿い
北側全地域

普通住宅地区
家内工場地区
無印は全地域

56017

下　鶴　間

国道65D

つみき野八丁目

70D

六号線

70D

つ　き　み　野

七　丁　目

⑱

70D

70D

70D

70D

73D

75D

⑮

⑰

国道16号線大和バイパス

56013 (八)つみき野(七)

56014

町田

下　鶴　間

厚　木

56017

町田署管内

記号	借地権割合	記号	借地権割合
A	90%	E	50%
B	80%	F	40%
C	70%	G	30%
D	60%	H	20%

繁華街・高度商業地区
道路を中心として全地域
道路沿い

普通商業地区
併用住宅地区
全地域
北側道路沿い
南側全地域

中小工場地区
北側全地域
南側道路沿い
南側全地域

大工場地区
北側全地域
南側道路沿い
北側全地域

普通住宅地区
家内工場地区
無印は全地域

56018

国道16号線　大和バイパス

下　鶴　間

東急田園都市線

（国道16号線）

100C

94C

⑬

つきみ野四丁目

98C

100C

77D

56017

56014

（五）

下　鶴　間

つきみ野（四）

56019

厚　木

56018

町田署管内

記号	借地権割合	記号	借地権割合
A	90%	E	50%
B	80%	F	40%
C	70%	G	30%
D	60%	H	20%

繁華街・高度商業地区
道路を中心として全地域
道路沿い

普通商業地区
併用住宅地区
全地域
北側道路沿い
南側全地域

中小工場地区
北側全地域
南側道路沿い
南側全地域

大工場地区
北側全地域
南側道路沿い
北側全地域

普通住宅地区
家内工場地区
無印は全地域

56019

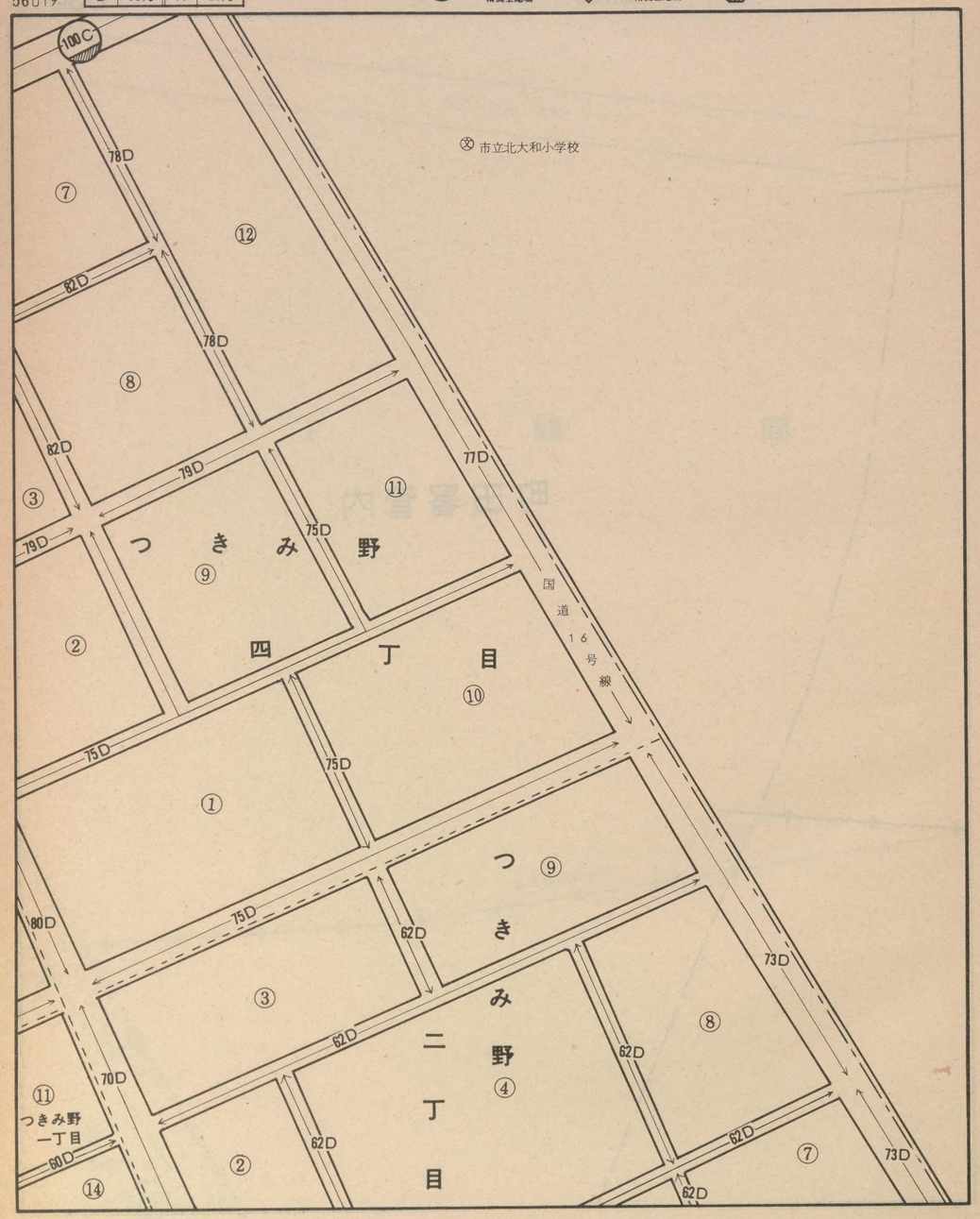

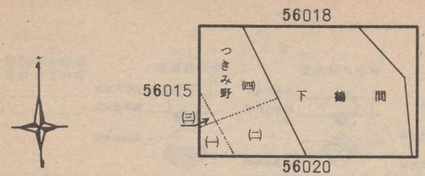

厚木

56019

町田署管内

下鶴間

記号	借地権割合	記号	借地権割合
A	90%	E	50%
B	80%	F	40%
C	70%	G	30%
D	60%	H	20%

繁華街・高度商業地区
道路を中心として全地域
道路沿い

普通商業地区
併用住宅地区
全地域
北側道路沿い
南側全地域

中小工場地区
北側全地域
南側道路沿い
南側全地域

大工場地区
北側全地域
南側道路沿い
北側全地域

普通住宅地区
家内工場地区
無印は全地域

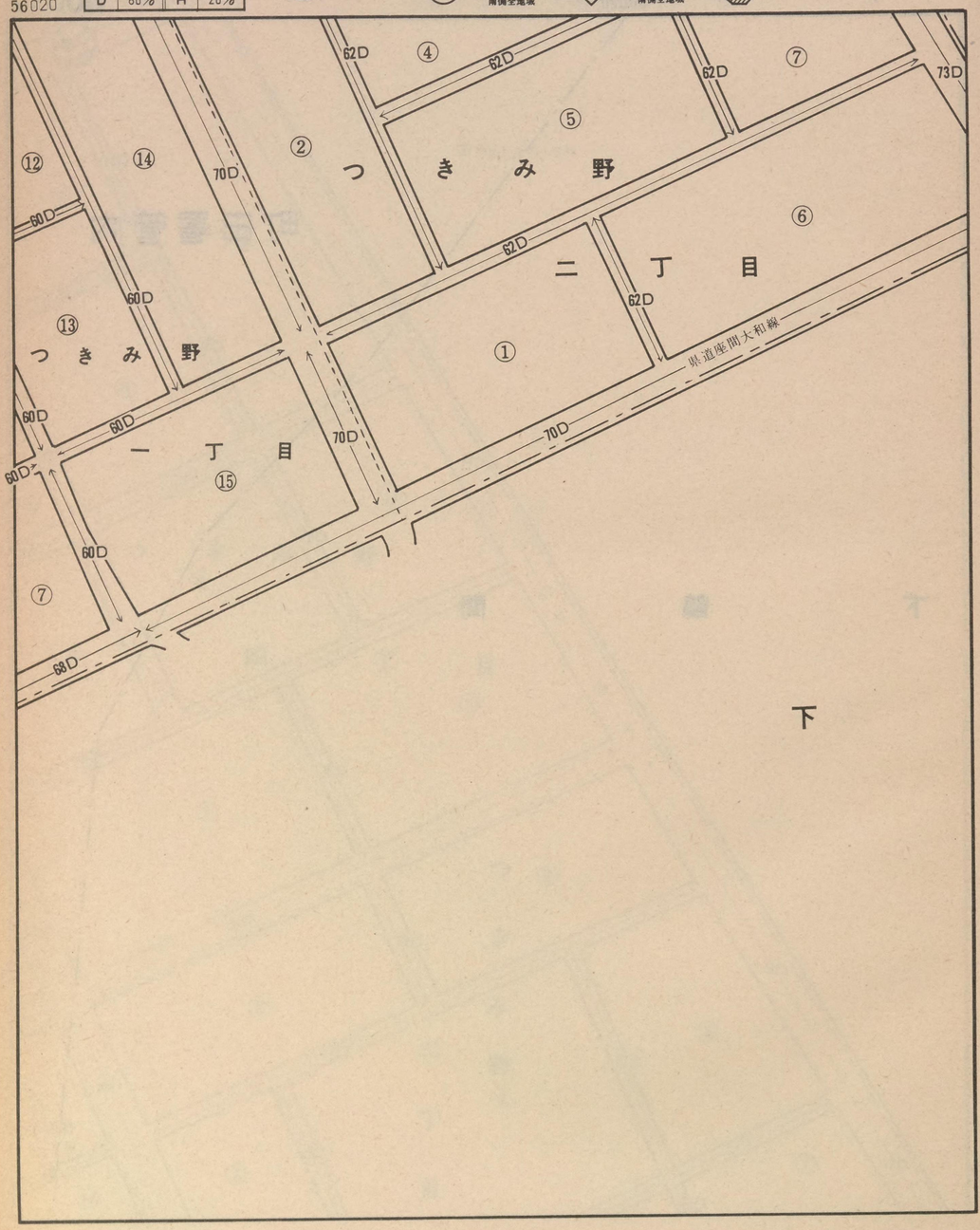

下

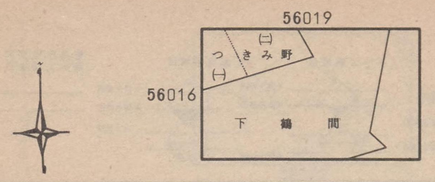

厚木

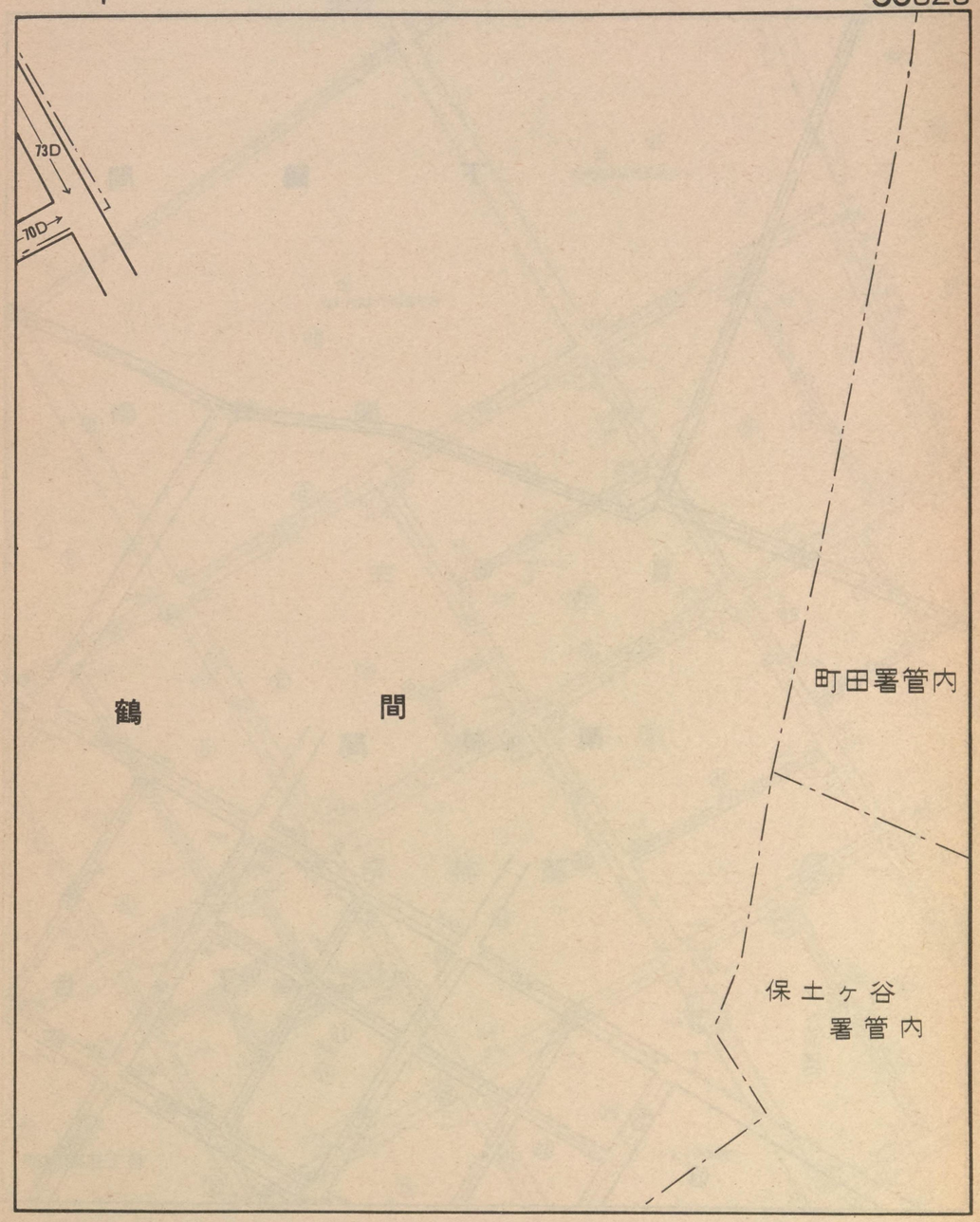

記号	借地権割合	記号	借地権割合
A	90%	E	50%
B	80%	F	40%
C	70%	G	30%
D	60%	H	20%

繁華街・高度商業地区
道路を中心とした全地域
道路沿い

普通商業地区
併用住宅地区
全地域
北側道路沿い
南側全地域

中小工場地区
北側全地域
南側道路沿い
南側全地域

大工場地区
北側全地域
南側道路沿い
南側全地域

普通住宅地区
家内工場地区
無印は全地域

56021

下鶴間

南林間八丁目

南林間

厚木

56021

56022

56024

下鶴間 南林間 (二) (三) (四) (五) (六)

南林間二丁目

南林間三丁目

南林間四丁目

南林間五丁目

南林間

南林間

二丁目

三丁目

四丁目

五丁目

至新宿

小田急電鉄江ノ島線

至江の島

大和農芸家政短期大学

大和学園女子高等学校

みどり幼稚園

墓 10

54D 68D 73D 76D 80D 90D 66D 95D 70D 96C 100C 94C 120C 113C 64D 84D

記号	借地権割合	記号	借地権割合
A	90%	E	50%
B	80%	F	40%
C	70%	G	30%
D	60%	H	20%

繁華街・高度商業地区
道路を中心とした全地域
道路沿い

普通商業地区
併用住宅地区
全地域
北側道路沿
南側全地域

中小工場地区
北側全地域
南側道路沿
南側全地域

大工場地区
北側全地域
南側道路沿
全地域

普通住宅地区
家内工場地区
無印は全地域

56022

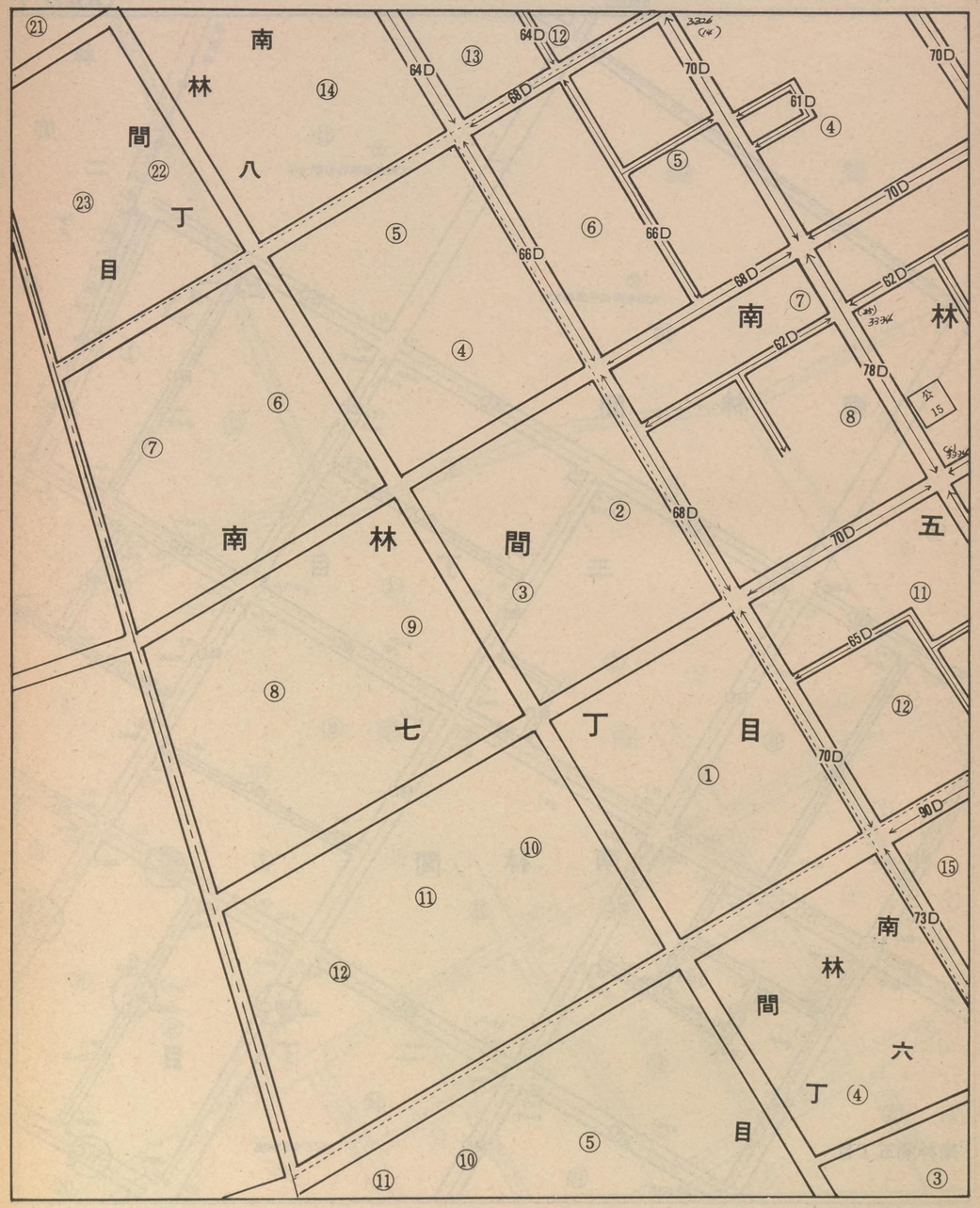

56021
56025
56023

厚木

56022

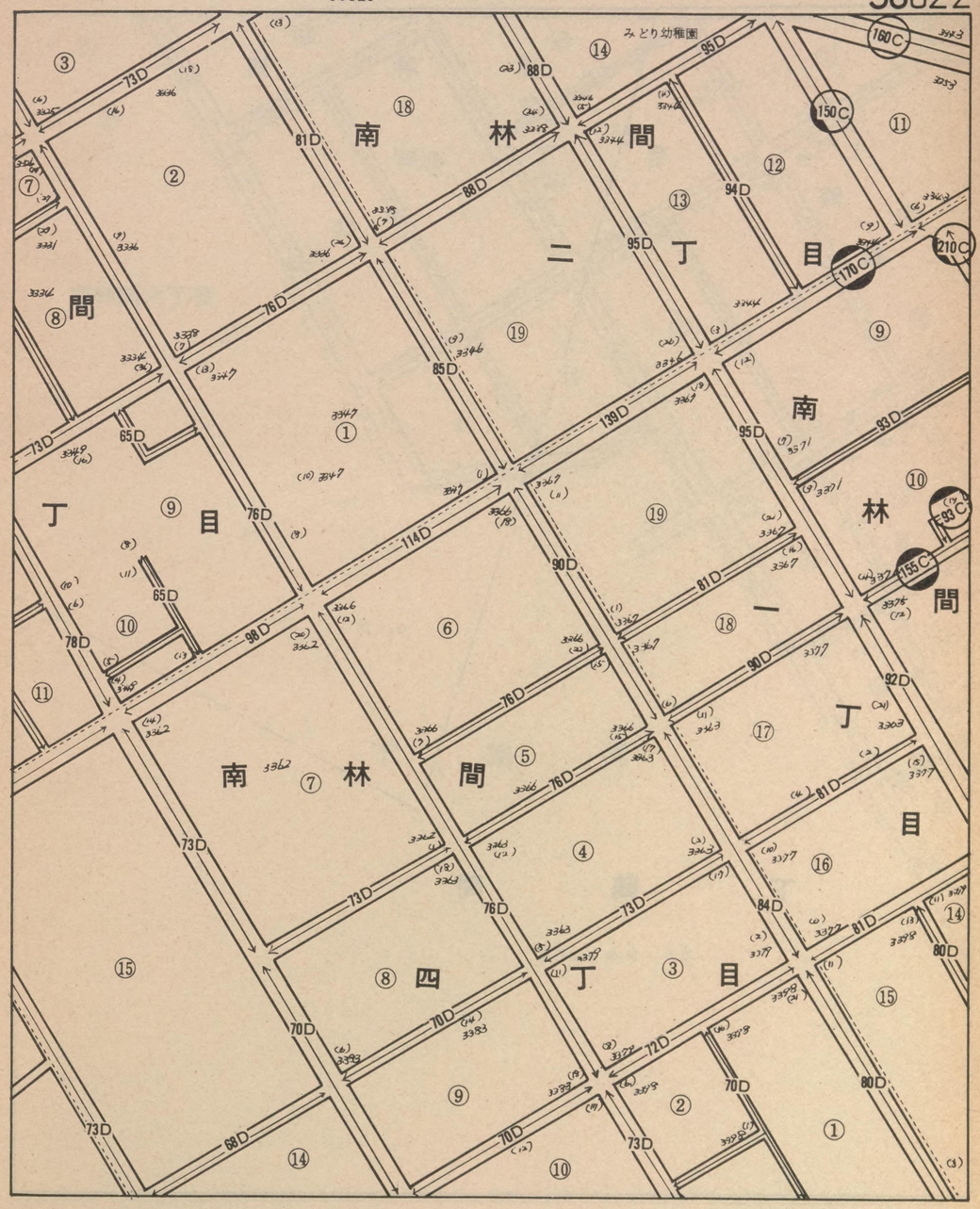

記号	借地権割合	記号	借地権割合
A	90%	E	50%
B	80%	F	40%
C	70%	G	30%
D	60%	H	20%

繁華街・高度商業地区
道路を中心とした全地域
道路沿い

普通商業地区
併用住宅地区
全地域
北側道路沿い
南側全地域

中小工場地区
北側全地域
南側道路沿い
南側全地域

大工場地区
北側全地域
南側道路沿い
南側全地域

普通住宅地区
家内工場地区
無印は全地域

56023

下　　鶴　　間

56022

南林間(六)　(四)　(二)西鶴間

56026

下　鶴　間

厚　木

56023

南林間六丁目

南　林　間　四　丁　目

西　鶴　間　二　丁　目

丙五号

下　　鶴　　間

㊏ 市立西鶴間小学校

記号	借地権割合	記号	借地権割合
A	90%	E	50%
B	80%	F	40%
C	70%	G	30%
D	60%	H	20%

繁華街・高度商業地区
道路を中心として全地域
道路沿い

普通商業地区 併用住宅地区
全地域
北側道路沿
南側全地域

中小工場地区
北側全地域
南側道路沿
南側全地域

大工場地区
北側全地域
南側道路沿
その他地域

普通住宅地区 家内工場地区
無印は全地域

56024

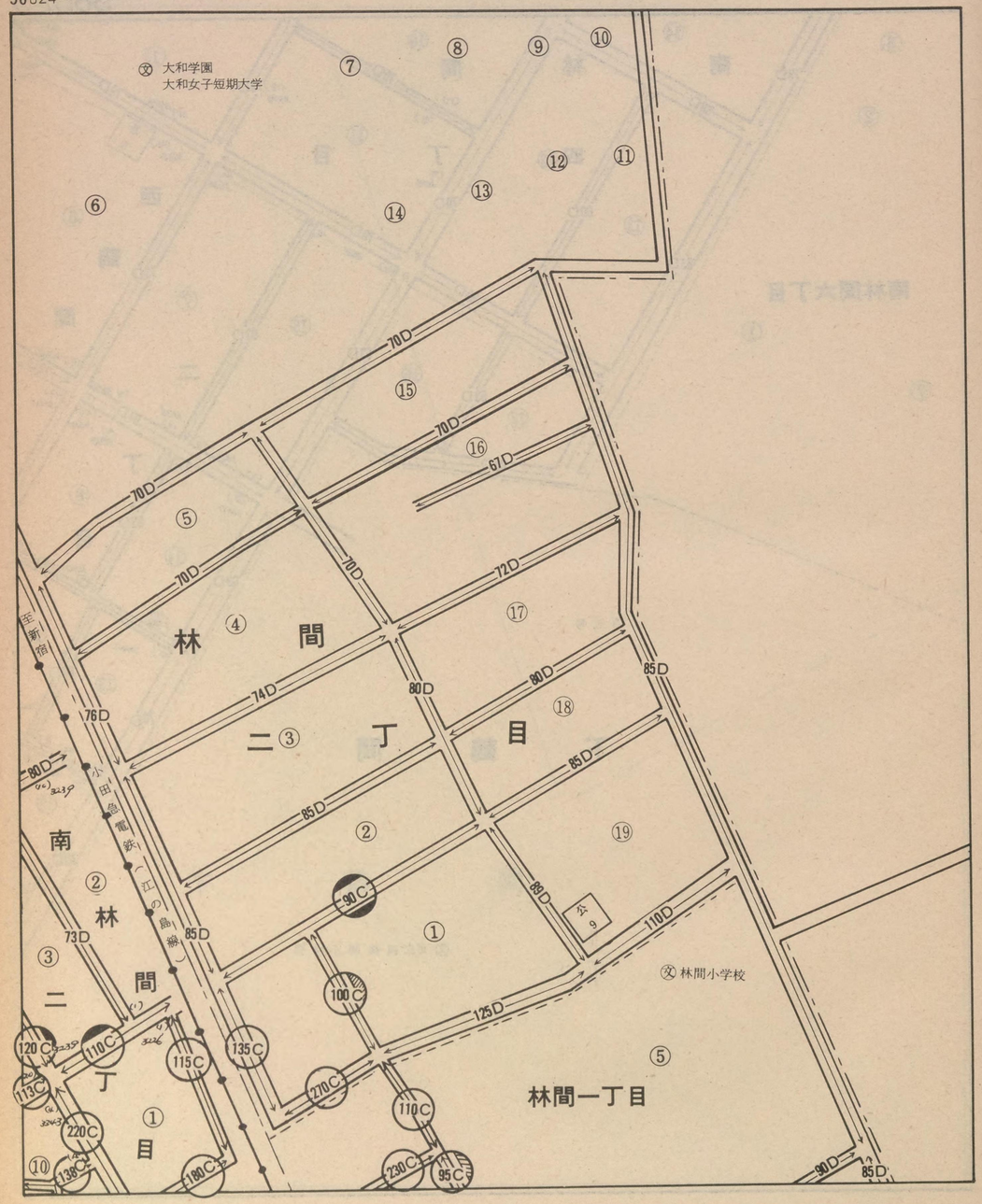

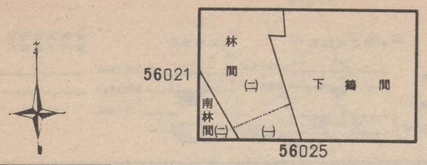

厚木

56024

下鶴間

記号	借地権割合	記号	借地権割合
A	90%	E	50%
B	80%	F	40%
C	70%	G	30%
D	60%	H	20%

繁華街・高度商業地区　道路を中心とした全地域　道路沿い

普通商業地区 併用住宅地区　全地域　北側道路沿い　南側全地域

中小工場地区　北側全地域　南側道路沿い　南側全地域

大工場地区　北側全地域　南側道路沿い　北側全地域

普通住宅地区 家内工場地区　無印は全地域

56025

至新宿

南林間駅

小田急OX 南林間店

小田急電鉄(江ノ島線)

※ 林間小学校

南林間一丁目

林間一丁目

鶴間一丁目

鶴間二丁目

基5-1

56024

56022

56026

南林間(一)

林間(一)

下鶴間

西鶴間(一)

鶴間(二)

厚木

56025

※ 市立鶴間中学校

下鶴間

鶴間

記号	借地権割合	記号	借地権割合
A	90%	E	50%
B	80%	F	40%
C	70%	G	30%
D	60%	H	20%

繁華街・高度商業地区
道路を中心として全地域
道路沿い

普通商業地区 併用住宅地区
全地域
北側道路沿い
南側全地域

中小工場地区
北側全地域
南側道路沿い
南側全地域

大工場地区
北側全地域
南側道路沿い
北側全地域

普通住宅地区 家内工場地区
混在住宅地域

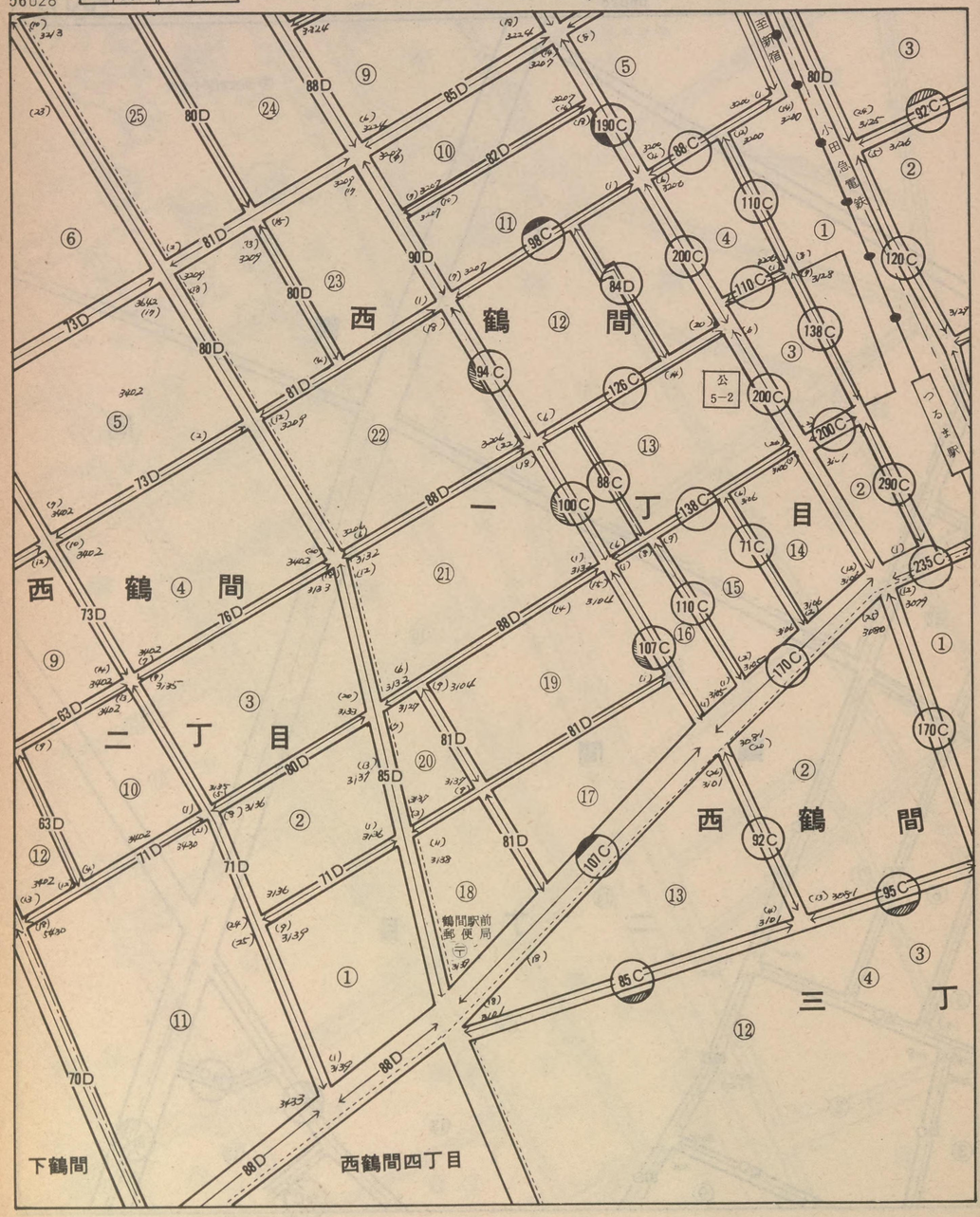

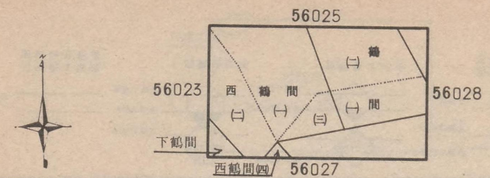

厚木

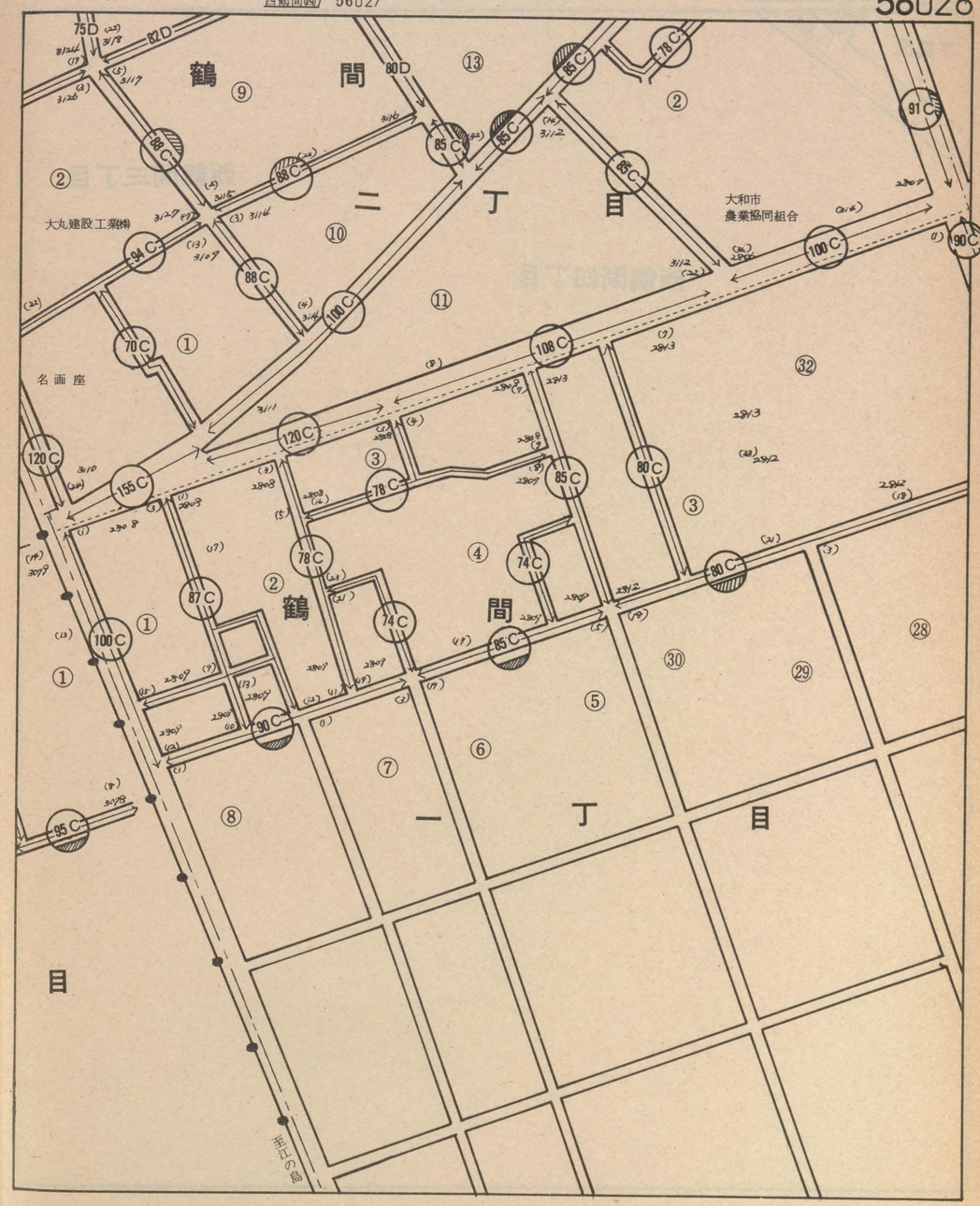

記号	借地権割合	記号	借地権割合
A	90%	E	50%
B	80%	F	40%
C	70%	G	30%
D	60%	H	20%

繁華街・高度商業地区
道路を中心として
その両側の地域
道路沿い

普通商業地区
併用住宅地区
その地域
北側道路沿い
南側その地域

中小工場地区
北側その地域
南側道路沿い
南側その地域

大工場地区
北側その地域
南側道路沿い
北側その地域

普通住宅地区
家内工場地区
両側にその地域

56027

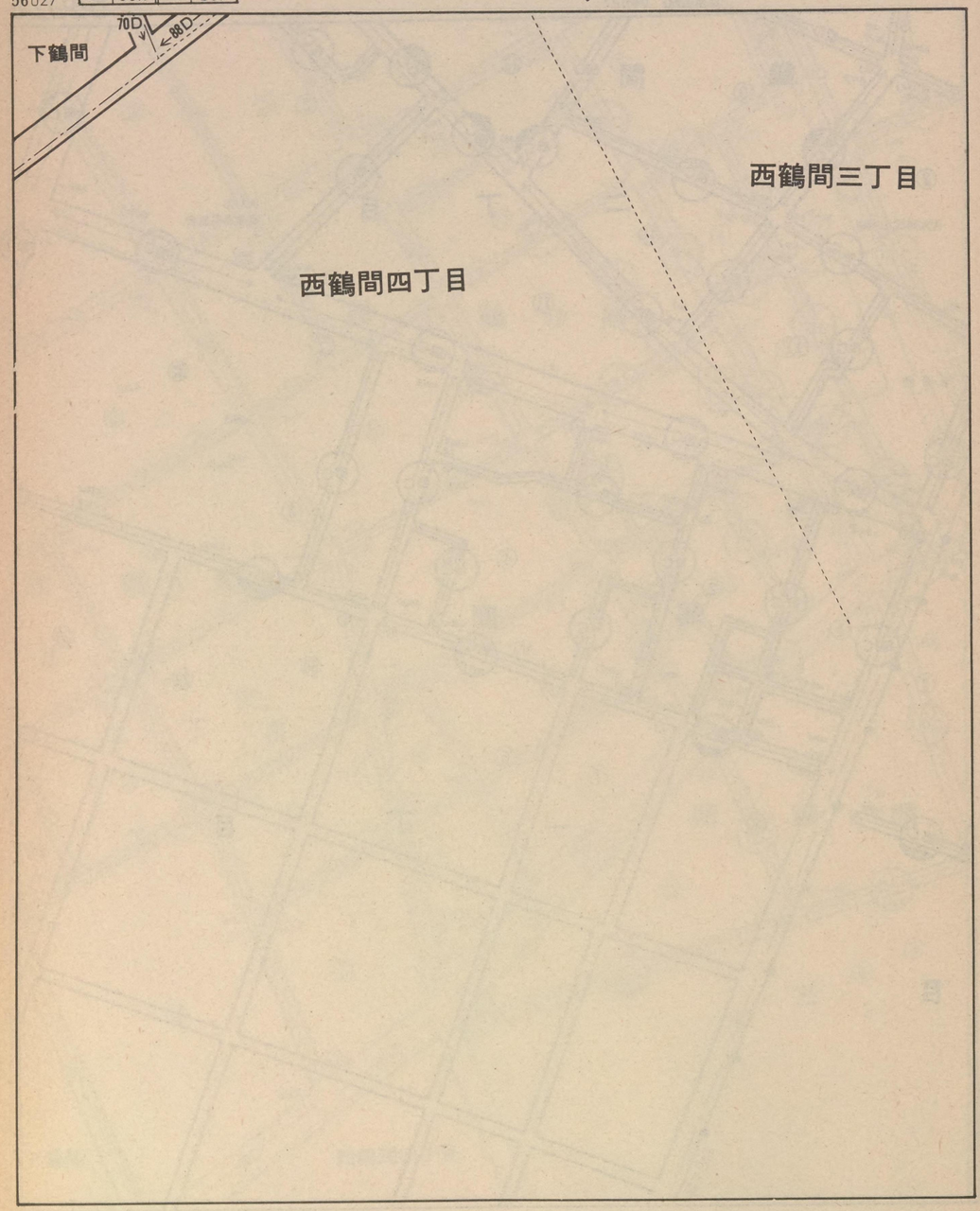

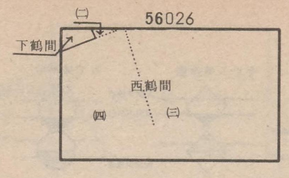

厚木

56027

記号	借地権割合	記号	借地権割合
A	90%	E	50%
B	80%	F	40%
C	70%	G	30%
D	60%	H	20%

繁華街・高度商業地区
道路を中心として全地域
道路沿い

普通商業地区併用住宅地区
全地域
北側道路沿い
南側全地域

中小工場地区
北側全地域
南側道路沿い
南側全地域

大工場地区
北側全地域
南側道路沿い
北側全地域

普通住宅地区
家内工場地区
斜線は全地域

56028

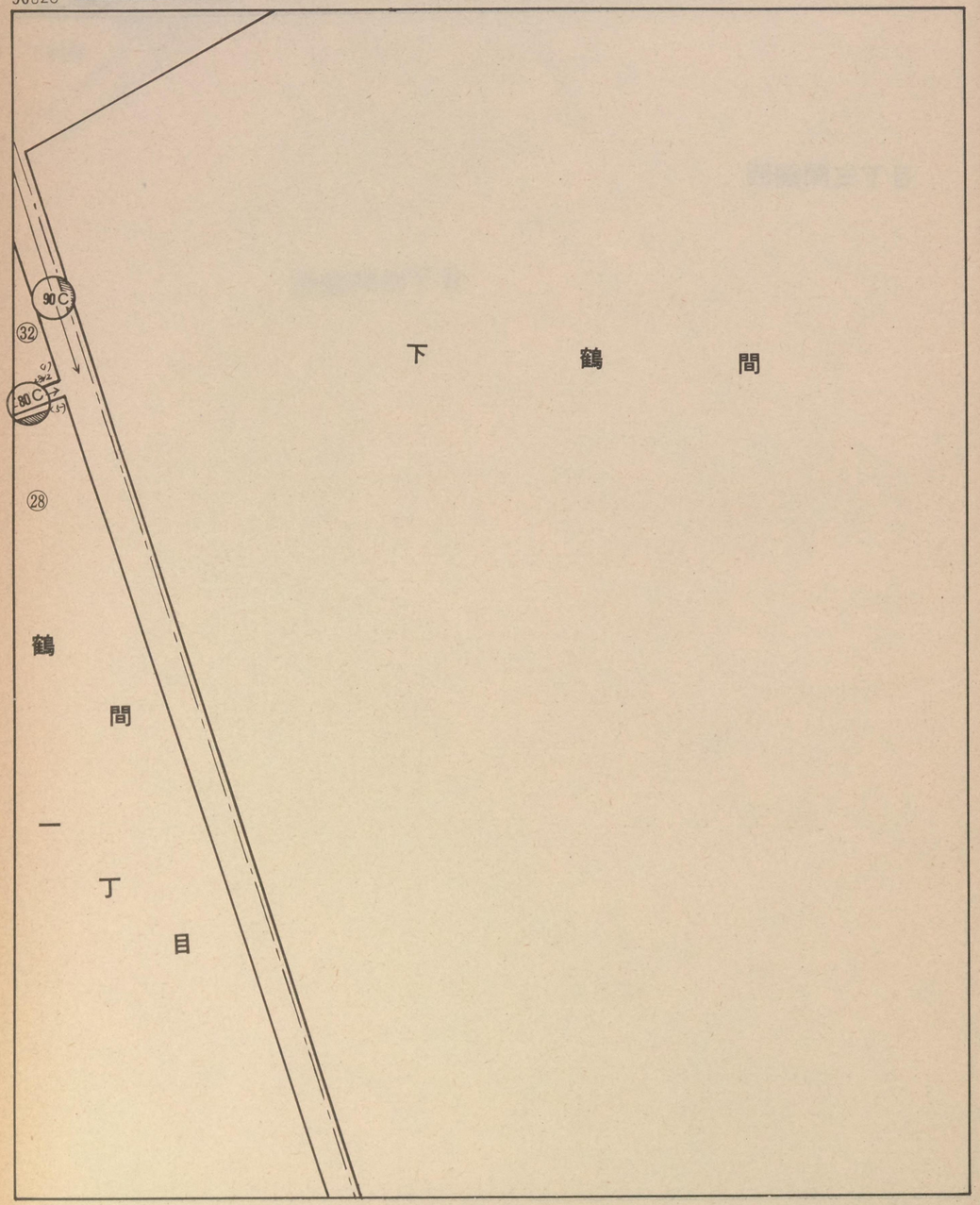

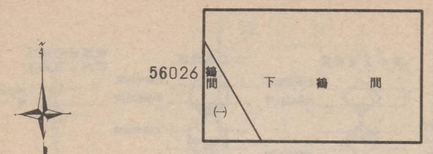

厚木

56028



記号	借地権割合	記号	借地権割合
A	90%	E	50%
B	80%	F	40%
C	70%	G	30%
D	60%	H	20%

繁華街・高度商業地区
- 道路を中心として全地域
- 道路沿い

普通商業地区 併用住宅地区
- 全地域
- 北側道路沿い
- 南側全地域

中小工場地区
- 北側全地域
- 南側道路沿い
- 南側全地域

大工場地区
- 北側全地域
- 南側道路沿い
- 北側全地域

普通住宅地区 家内工場地区
- 無印は全地域

56029

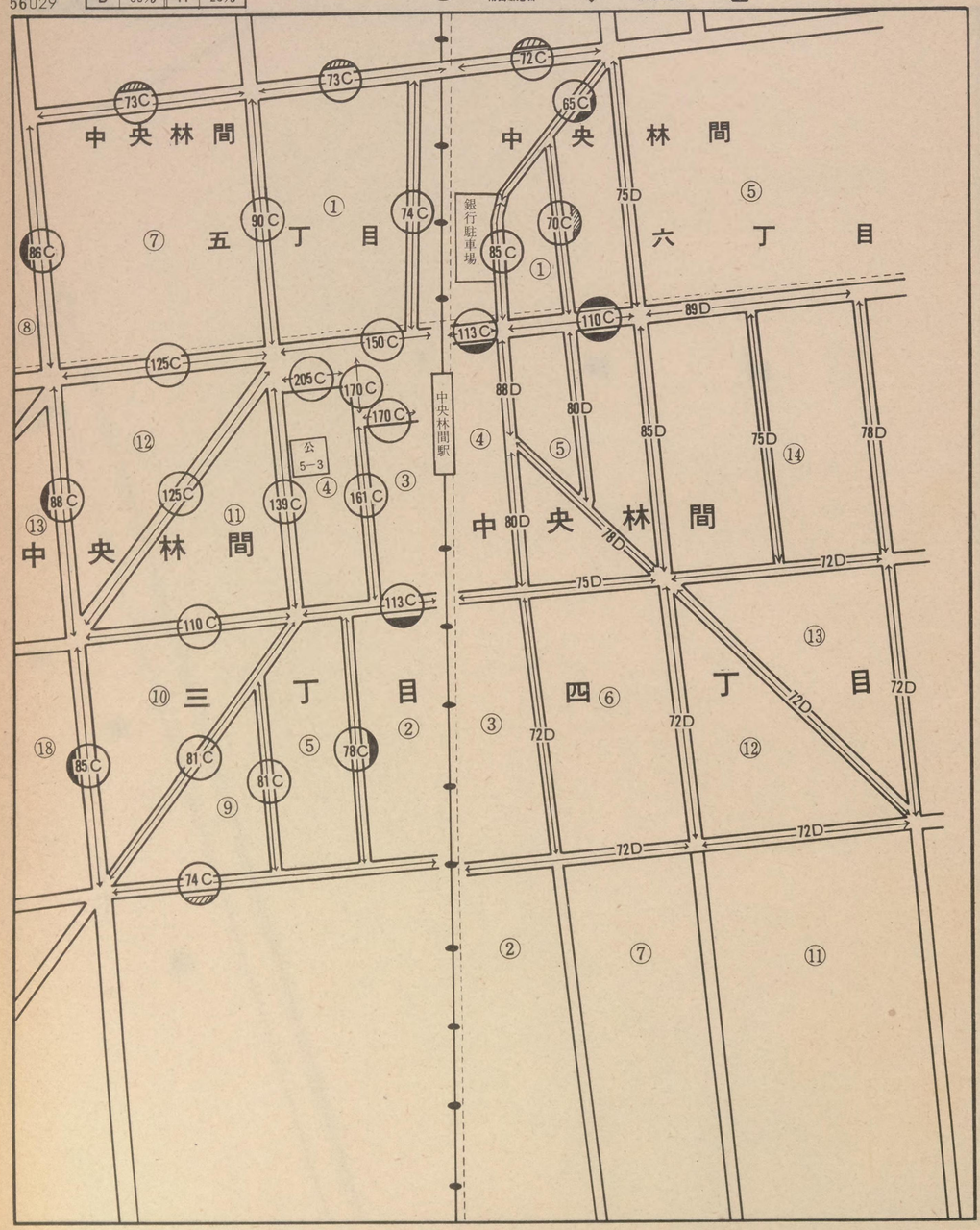

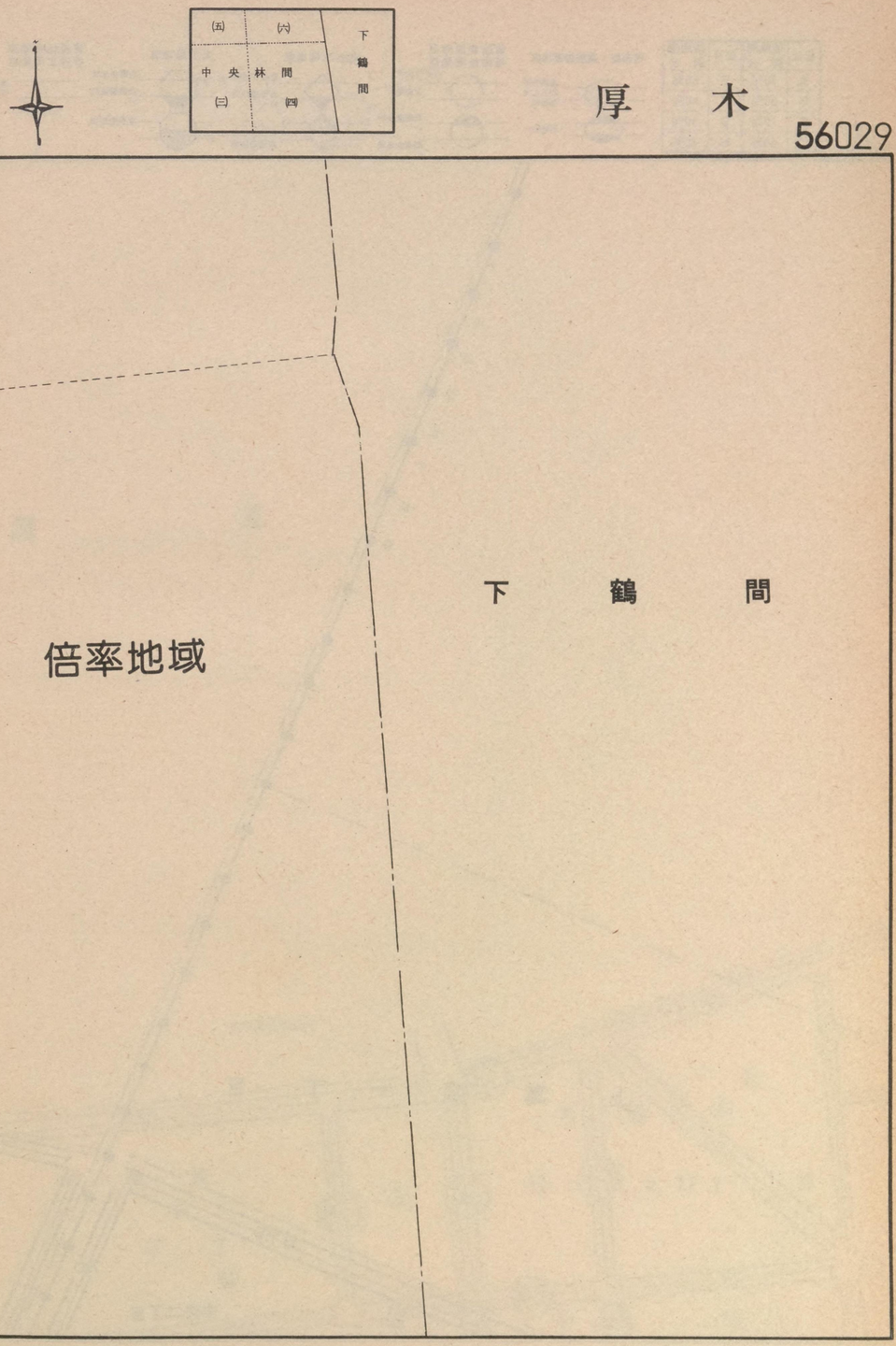

記号	借地権割合	記号	借地権割合
A	90%	E	50%
B	80%	F	40%
C	70%	G	30%
D	60%	H	20%

繁華街・高度商業地区
道路を中心として全地域
道路沿い

普通商業地区
併用住宅地区
全地域
北側道路沿い
南側全地域

中小工場地区
北側全地域
南側道路沿い
南側全地域

大工場地区
北側全地域
南側道路沿い
北側全地域

普通住宅地区
家内工場地区
無印は全地域

56030

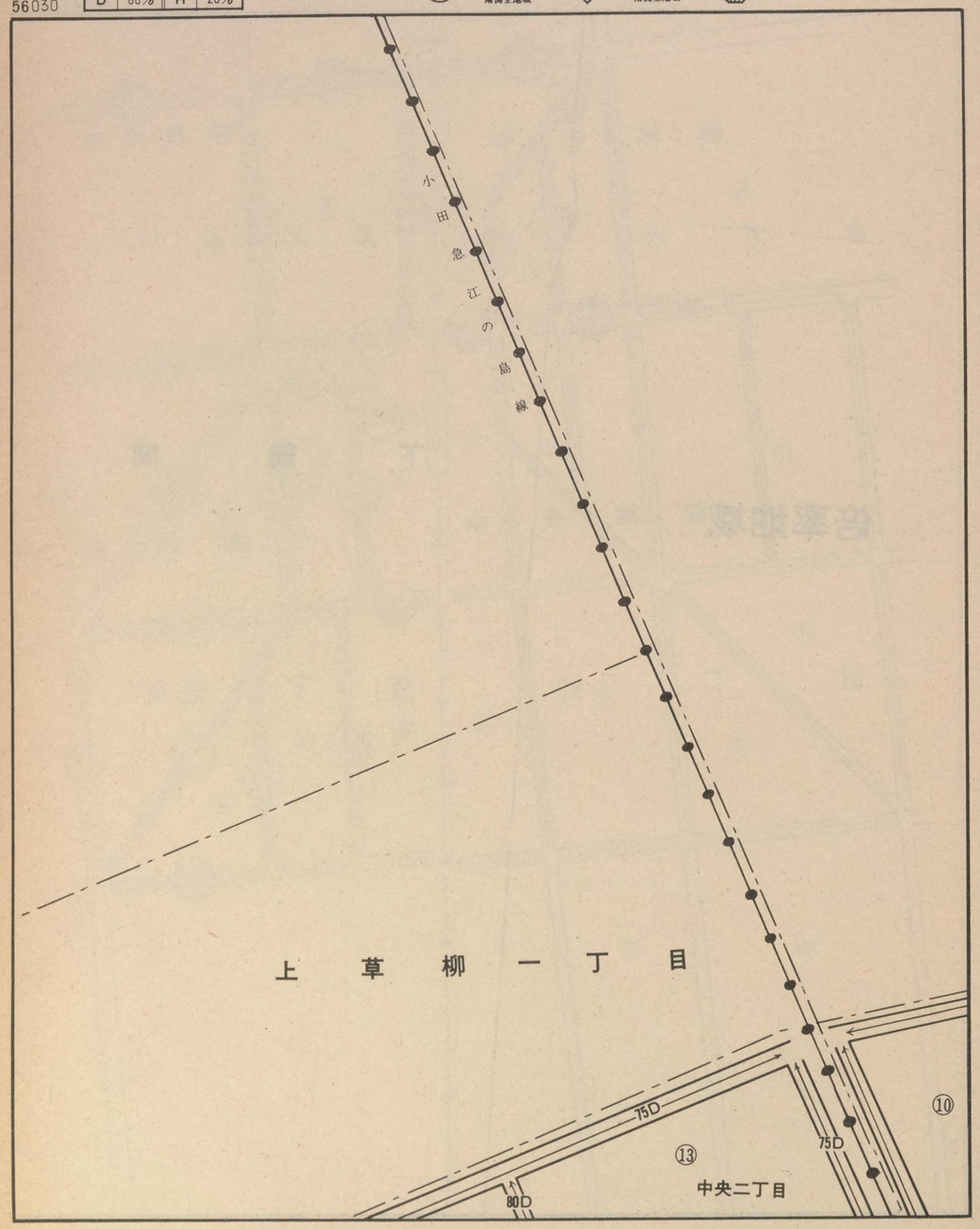

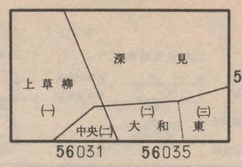

厚木

56030

深見

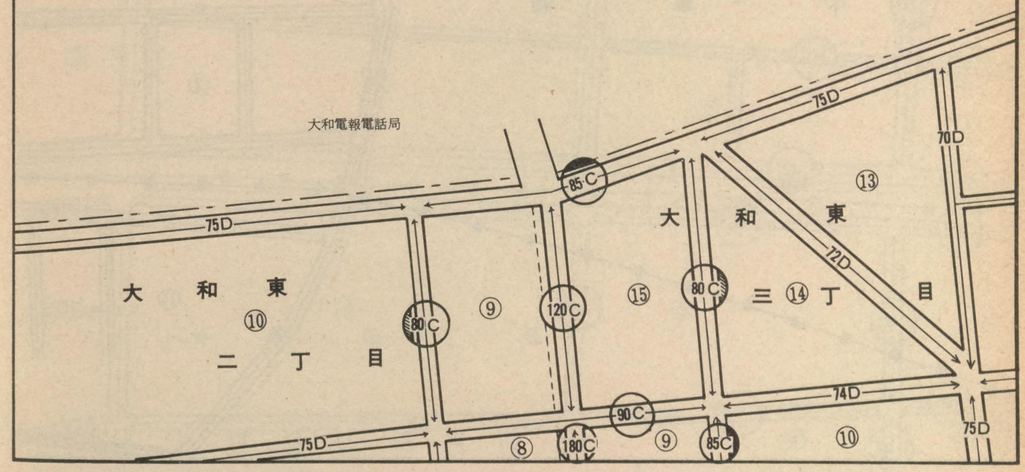

記号	借地権割合	記号	借地権割合
A	90%	E	50%
B	80%	F	40%
C	70%	G	30%
D	60%	H	20%

繁華街・高度商業地区
- 道路を中心として全地域
- 道路沿い

普通商業地区 併用住宅地区
- 全地域
- 北側道路沿い
- 南側全地域

中小工場地区
- 北側全地域
- 南側道路沿い
- 南側全地域

大工場地区
- 北側全地域
- 南側道路沿い
- 北側全地域

普通住宅地区 家内工場地区
- 無印は全地域

56031

上草柳

上草柳 二丁目

下草柳

⑥ 中

⑨ ⑭ ③ ② ⑤ ④ ①

⑫ ⑩ ⑬ ⑪ ⑧ ⑦

㊏ 市立草柳小学校

65D 71D 57D 63D 58D 52D 60D

56030 56035 56032

上草柳 上草柳 (一) (二) 中 (一) 央 大和東 下草柳 (四)

厚木

56031

上草柳一丁目 中央 二丁目 三丁目 四丁目 中央 大和東二丁目

⑨ ⑧ ⑭ ⑬ ⑫ ⑩ ⑪ ⑦ ⑥ ⑤ ④ ③ ② ① 基9

75D 80D 81D 82D 86D 85D 83D 124D 90D 80D

130C 92C 90C 200C 84C 97C 240C 260C 155C 118C 129C 175C 110C 170C 88C 125C 132C 105C 130C

相模鉄道

記号	借地権割合	記号	借地権割合
A	90%	E	50%
B	80%	F	40%
C	70%	G	30%
D	60%	H	20%

繁華街・高度商業地区
道路を中心として全地域
道路沿い

普通商業地区
併用住宅地区
全地域
北側道路沿い
南側全地域

中小工場地区
北側全地域
南側道路沿い
南側全地域

大工場地区
北側全地域
南側道路沿い
北側全地域

普通住宅地区
家内工場地区
無印は全地域

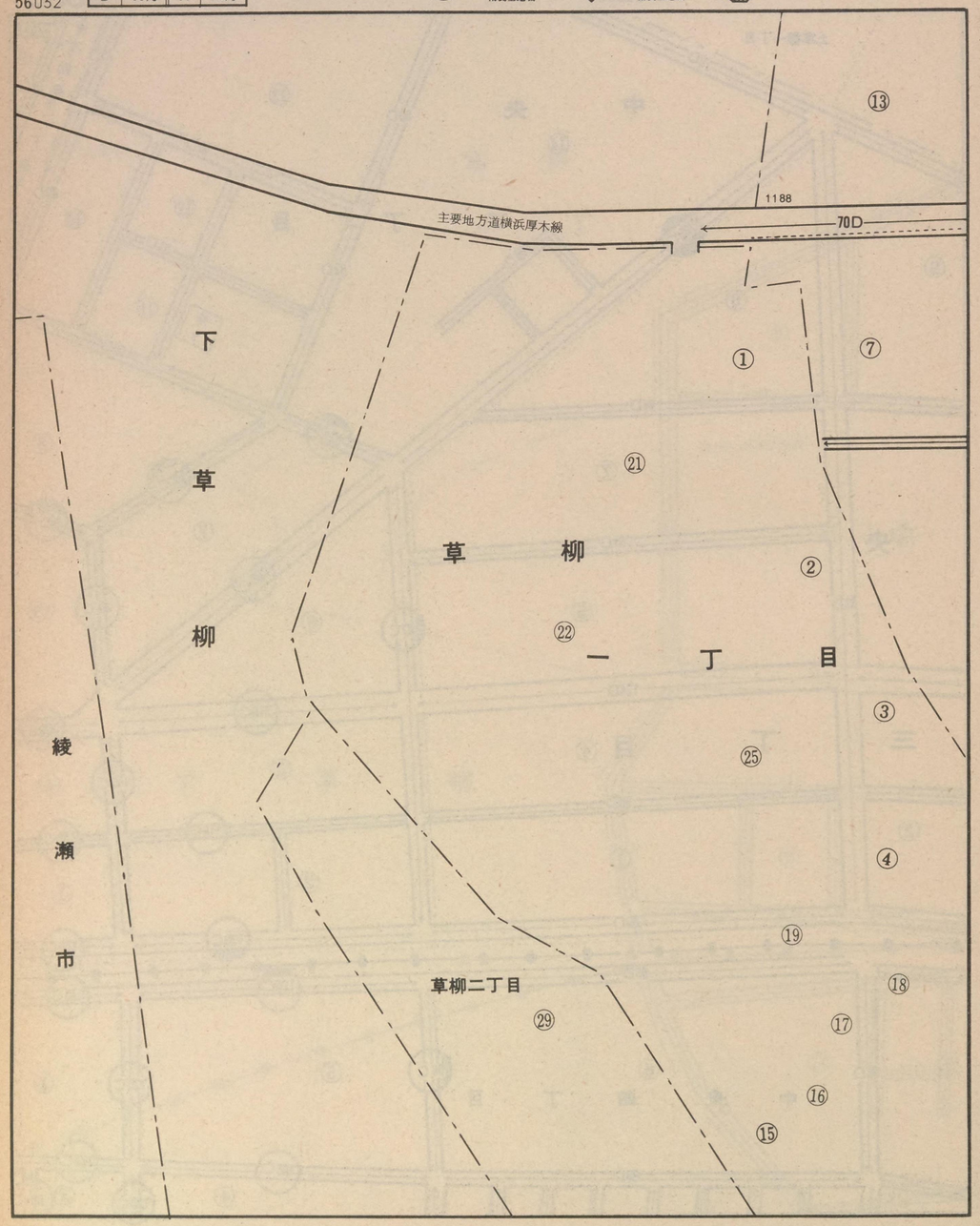

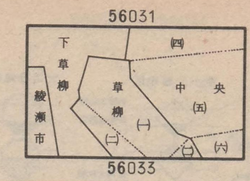

厚木

56032

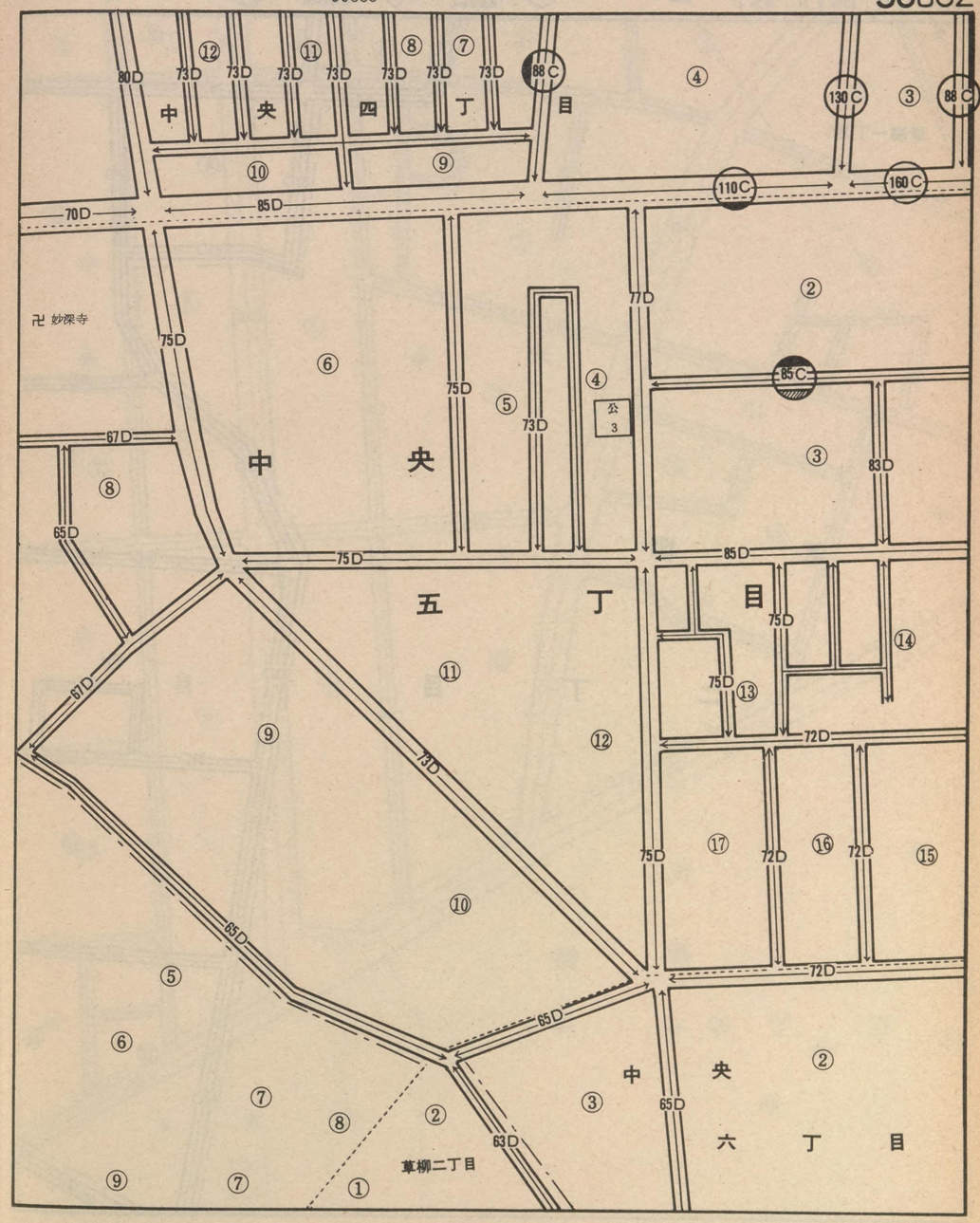

記号	借地権割合	記号	借地権割合
A	90%	E	50%
B	80%	F	40%
C	70%	G	30%
D	60%	H	20%

繁華街・高度商業地区
道路を中心として全地域
道路沿い

普通商業地区
併用住宅地区
全地域
北側道路沿い
南側全地域

中小工場地区
北側全地域
南側道路沿い
南側全地域

大工場地区
北側全地域
南側道路沿い
北側全地域

普通住宅地区
家内工場地区
無印は全地域

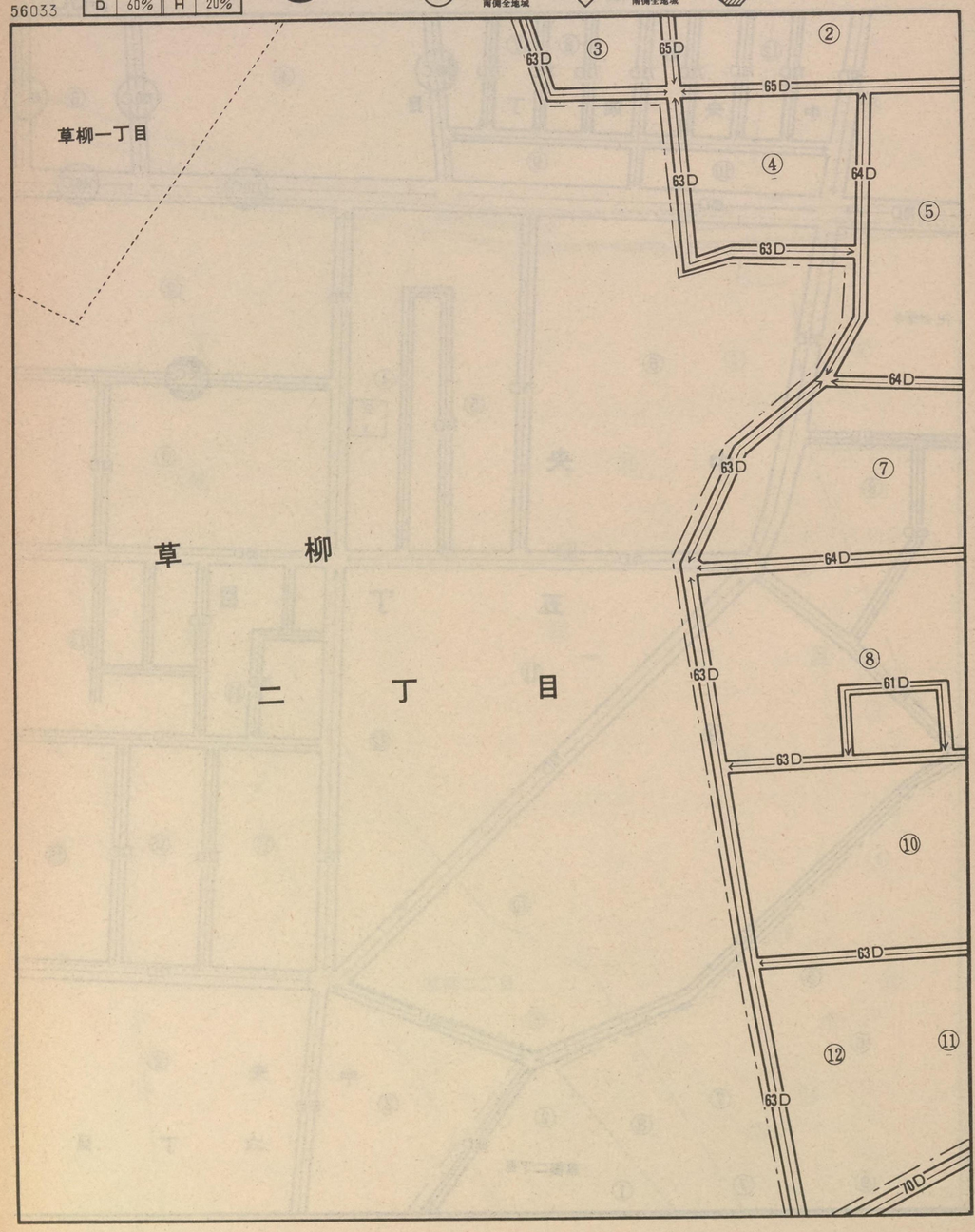

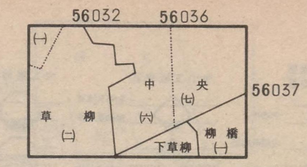

厚木

56033

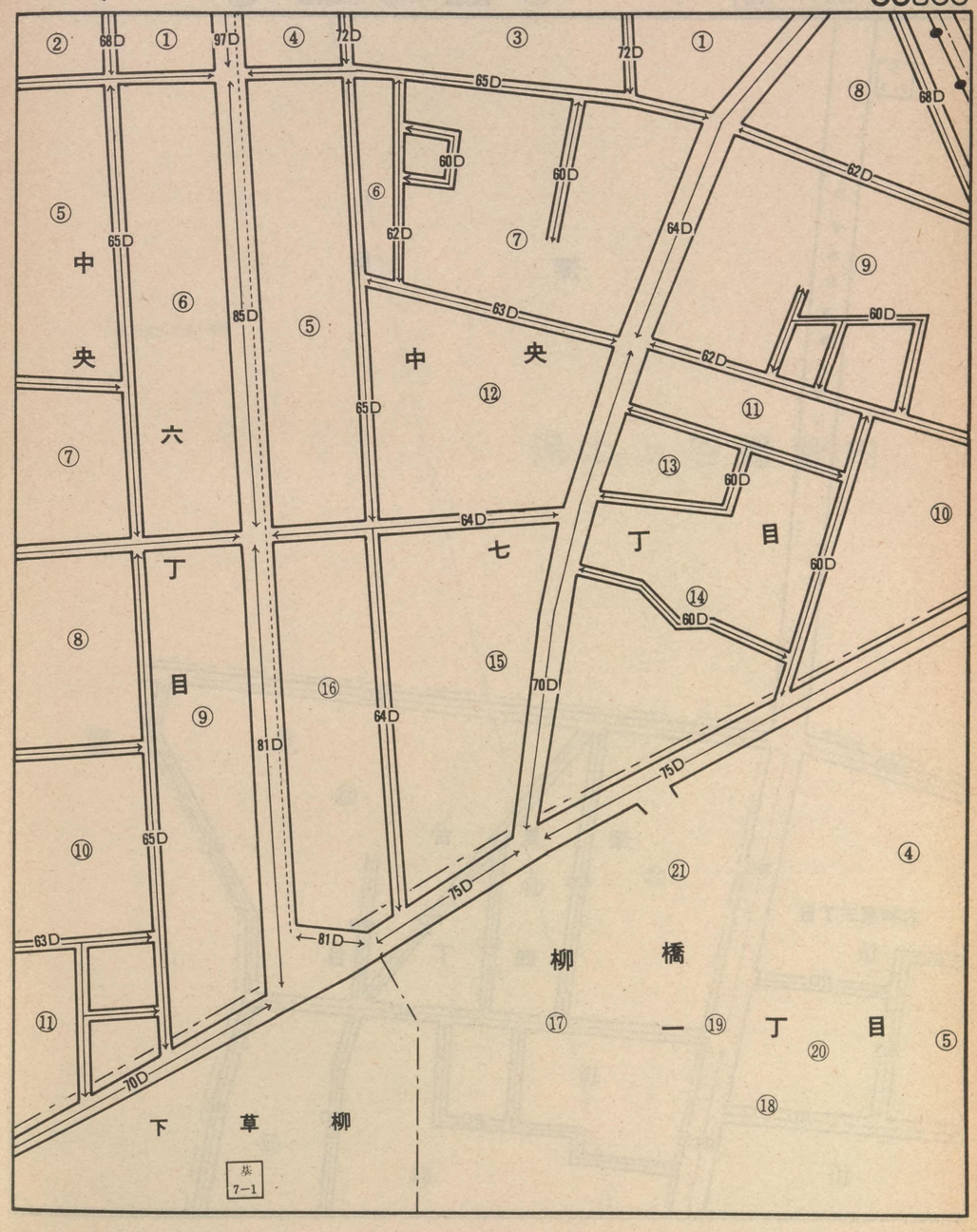

記号	借地権割合	記号	借地権割合
A	90%	E	50%
B	80%	F	40%
C	70%	G	30%
D	60%	H	20%

繁華街・高度商業地区
道路を中心として全地域
道路沿い

普通商業地区 併用住宅地区
全地域
北側道路沿い
南側全地域

中小工場地区
北側全地域
南側道路沿い
南側全地域

大工場地区
北側全地域
南側道路沿い
北側全地域

普通住宅地区 家内工場地区
無印は全地域

56034

公 7-2

主要地方道藤沢町田線

深　　見

68D
75D
85D
62D
60D
62D
60D
58D
72D
65D
70D
74D
95D
62D
58D
58D

深　見　台

大和東三丁目

四　丁　目

⑩ ⑪ ⑫ ⑬ ⑭ ⑮

56030　深　見　大和東(三)　深見台(四)　56035　56038

厚　木

56034

ⓧ 市立大和東小学校

保土ヶ谷署管内

深　　見

記号	借地権割合	記号	借地権割合
A	90%	E	50%
B	80%	F	40%
C	70%	G	30%
D	60%	H	20%

繁華街・高度商業地区
道路を中心として全地域
道路沿い

普通商業地区
併用住宅地区
全地域
北側道路沿い
南側全地域

中小工場地区
北側全地域
南側道路沿い
南側全地域

大工場地区
北側全地域
南側道路沿い
北側全地域

普通住宅地区
家内工場地区
無印は全地域

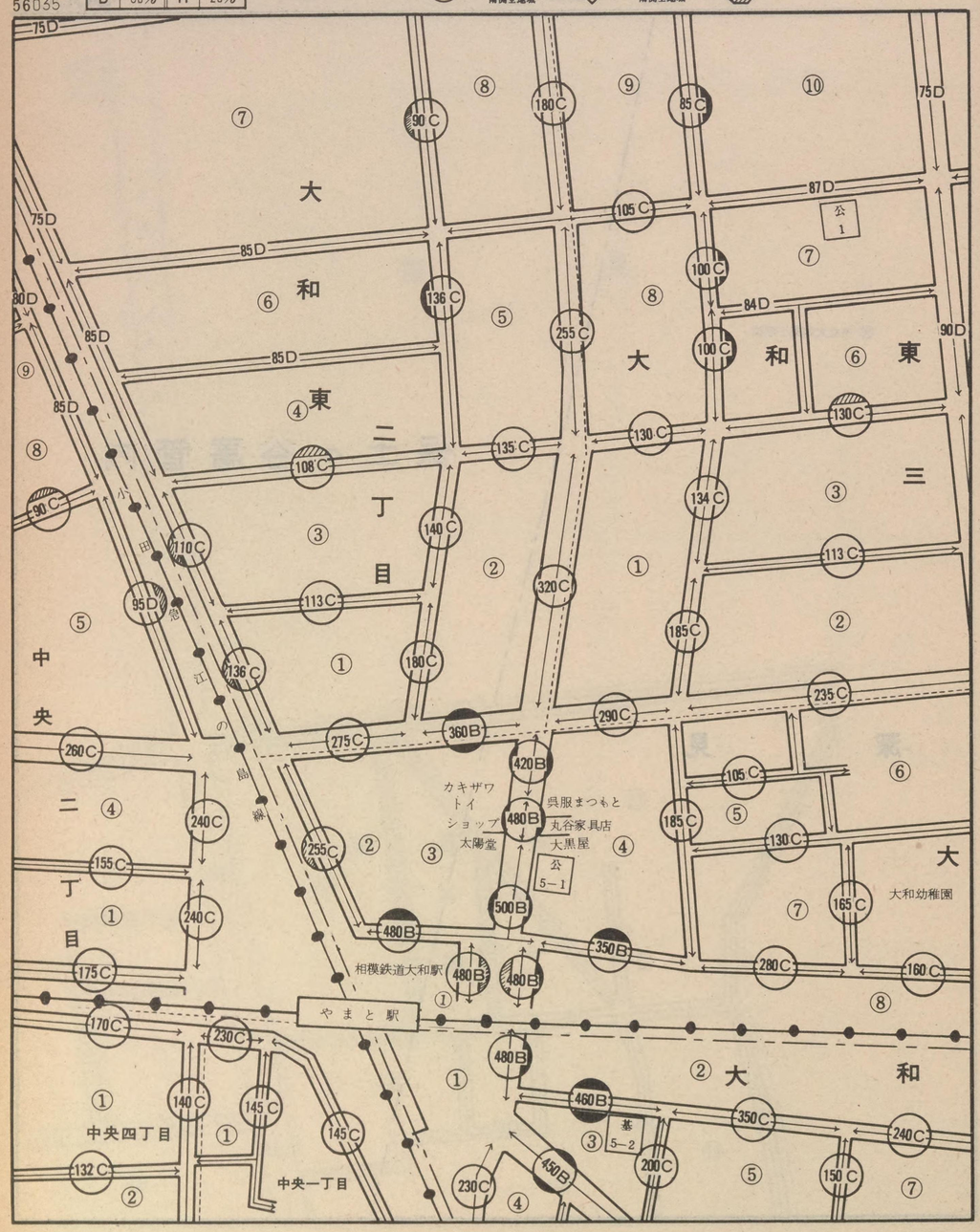

記号	借地権割合	記号	借地権割合
A	90%	E	50%
B	80%	F	40%
C	70%	G	30%
D	60%	H	20%

繁華街・高度商業地区
道路を中心として全地域
道路沿い

普通商業地区
併用住宅地区
全地域
北側道路沿い
南側全地域

中小工場地区
北側全地域
南側道路沿い
南側全地域

大工場地区
北側全地域
南側道路沿い
北側全地域

普通住宅地区
家内工場地区
無印は全地域

56036

中央四丁目 ② ① ③ ④ 中央 ⑤ 一丁目 ⑥ ⑦

中央 ③ ① ② 五 ⑭ 丁目 ⑮ 大和警察署

中央 ② ① 六丁目 ② ① ④ 中央 ② ③ 七丁目 ① ⑦

やまと公園

小田急電鉄江ノ島線

140C 130C 145C 230C 130C 150C 125C 190C 450B 275C 320C 160C 210C 160C 120C 120C 100C 105C 88C 150C 88C 100C 110D 96D 85D 96D 96D 96D 80D 96D 80D 72D 133D 96D 93D 80D 80D 72D 68D 75D 97D 72D 72D 68D 64D 68D

56035

56032 56033 56037 56039

四 大 (一) (二) 中(五) 央(一) 和 南(二) 深見(一) 台 (六) (七)

厚木

56036

100C 9 10 82C 82C 大 和 南 ⑭ 11 135C 120C 100C 12 81C 一丁目 16 深見台 ① 65D ② 65D 65D ⑤ 65D 65D 69D 二丁目 ③ 69D 69D 69D ④ 69D 公2 120C 13 90C 72C 147C 111C 90D 大 ③ 98D 95D 和 ⑤ 4 ① 74D 83D 65D ② 90D 南 90D 130D 深 84D 72D 65D 二 ⑧ 見 ⑥ 75D ⑤ 9 台一 83D 80D 丁 68D 65D 82D 83D 目 丁目 公2 ⑧ 66D 67D 59D ⑪ 72D ⑩ 108D ⑦ 63D

市立光ケ丘中学校

記号	借地権割合	記号	借地権割合
A	90%	E	50%
B	80%	F	40%
C	70%	G	30%
D	60%	H	20%

繁華街・高度商業地区
道路を中心として全地域
道路沿い

普通商業地区
併用住宅地区
全地域
北側道路沿い
南側全地域

中小工場地区
北側全地域
南側道路沿い
南側全地域

大工場地区
北側全地域
南側道路沿い
北側全地域

普通住宅地区
家内工場地区
無印は全地域

56037

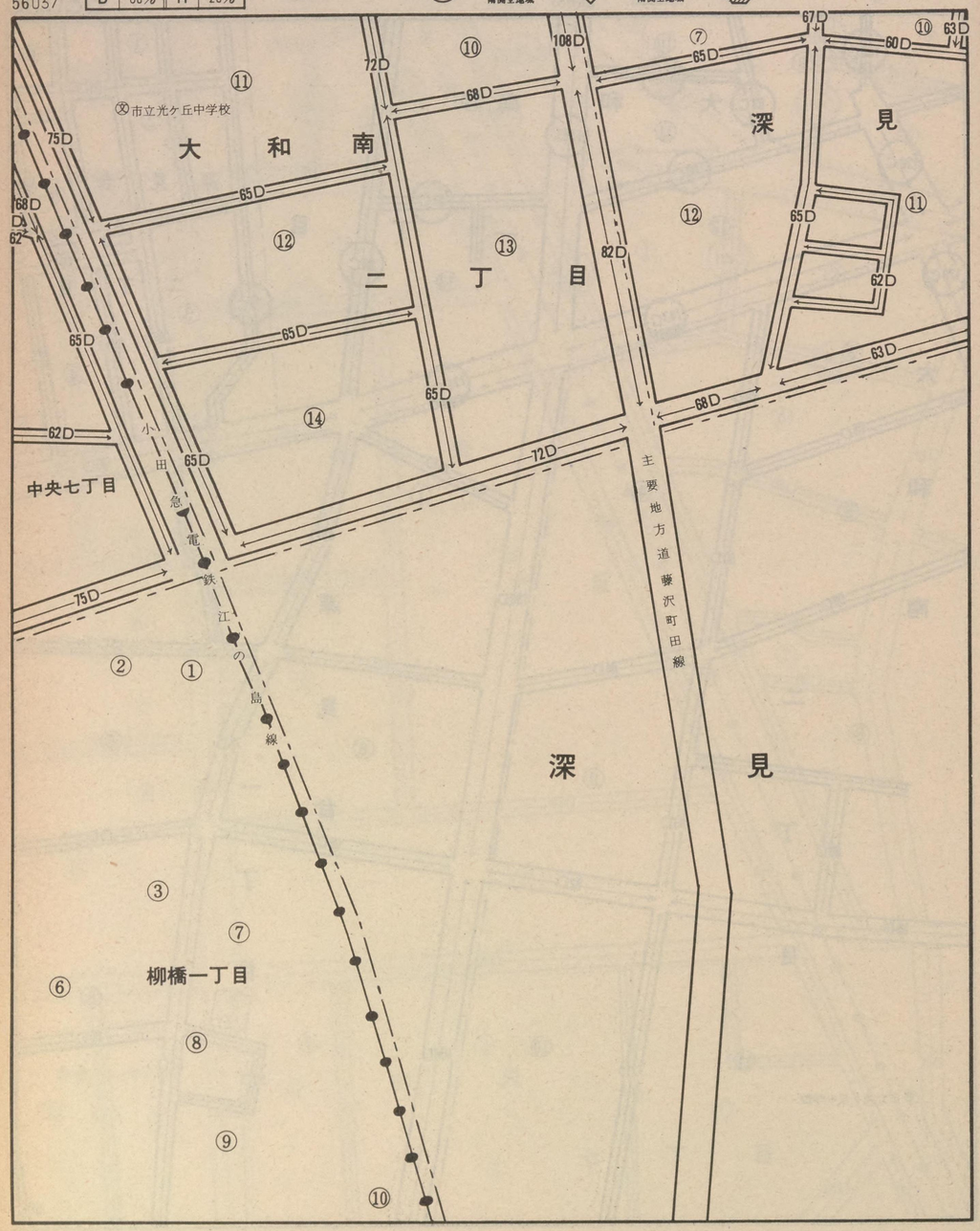

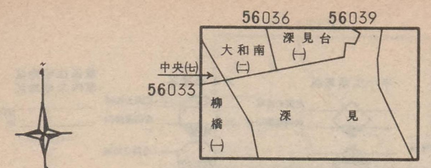

厚 木

56037

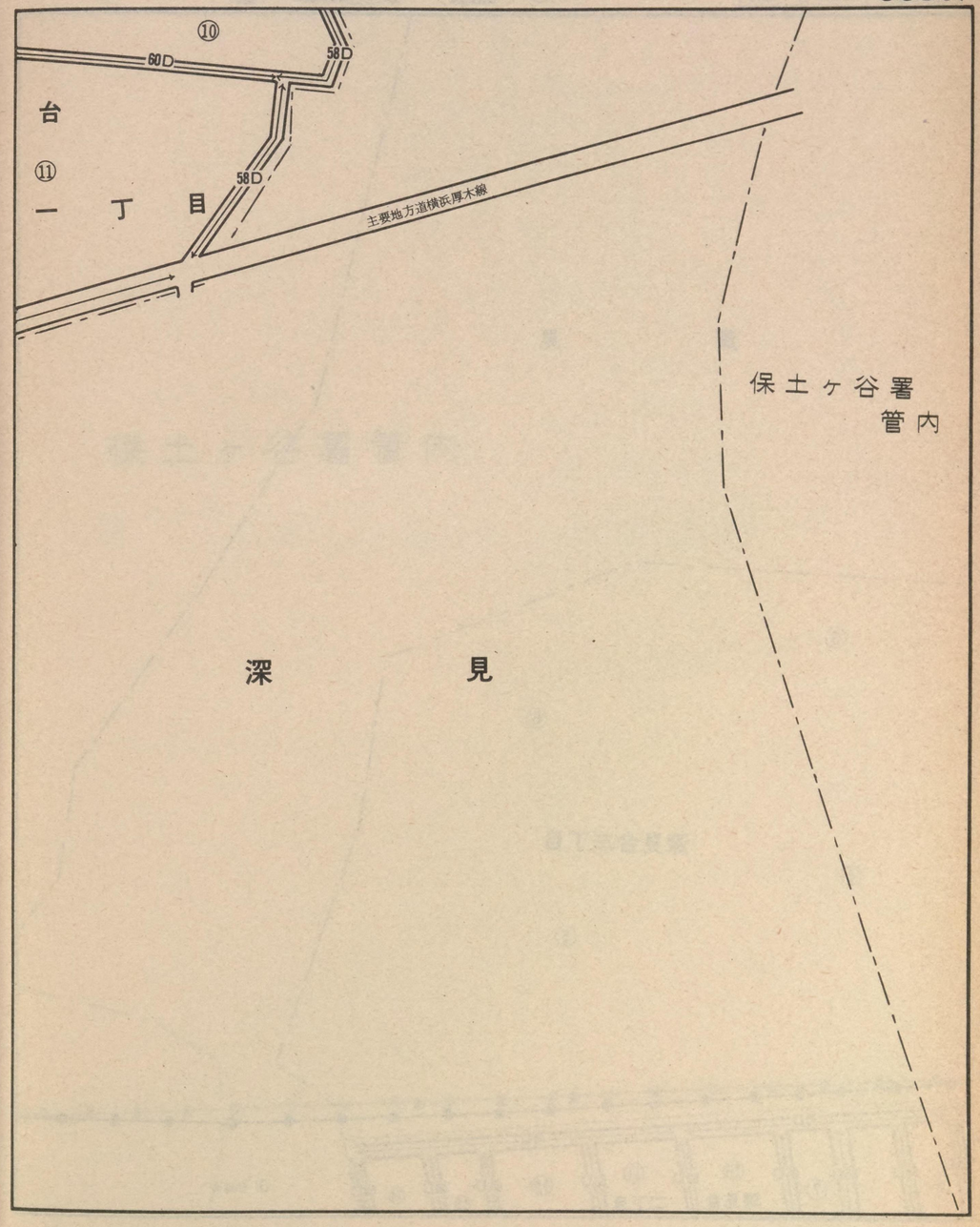

記号	借地権割合	記号	借地権割合
A	90%	E	50%
B	80%	F	40%
C	70%	G	30%
D	60%	H	20%

繁華街・高度商業地区
道路を中心として全地域
道路沿い

普通商業地区
併用住宅地区
全地域
北側道路沿い
南側全地域

中小工場地区
北側全地域
南側道路沿い
南側全地域

大工場地区
北側全地域
南側道路沿い
北側全地域

普通住宅地区
家内工場地区
無印は全地域

56038

深　　見

③

⑥

深見台三丁目

④

⑤

相　模　鉄　道

75D　70D

65D ⑥ 65D 65D ⑦ 65D ⑩ 63D ⑪ 63D ⑫ 61D ⑬ 58D ⑭ 58D

深見台　二丁目

卍 仏導寺

56034

56035

深　見

深見台(三)

(二)

56039

厚　木

56038

保土ヶ谷署管内

記号	借地権割合	記号	借地権割合
A	90%	E	50%
B	80%	F	40%
C	70%	G	30%
D	60%	H	20%

繁華街・高度商業地区
道路を中心として全地域
道路沿い

普通商業地区
併用住宅地区
全地域
北側道路沿い
南側全地域

中小工場地区
北側全地域
南側道路沿い
南側全地域

大工場地区
北側全地域
南側道路沿い
北側全地域

普通住宅地区
家内工場地区
無印は全地域

56039

56038
56036
56037
深見(一)
深見(一)台

厚木

56039

保土ヶ谷署管内

記号	借地権割合	記号	借地権割合
A	90%	E	50%
B	80%	F	40%
C	70%	G	30%
D	60%	H	20%

繁華街・高度商業地区
道路を中心として全地域
道路沿い

普通商業地区
併用住宅地区
全地域
北側道路沿い
南側全地域

中小工場地区
北側全地域
南側道路沿い
南側全地域

大工場地区
北側全地域
南側道路沿い
北側全地域

普通住宅地区
家内工場地区
無印は全地域

56040

福　田

小田急電鉄江の島線

主要地方道藤沢町田線

⊗ 市立桜ケ丘小学校

73D
77D
80D
83C
88D
100C
88C
107C

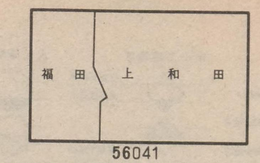

厚　木

56040

上　和　田

記号	借地権割合	記号	借地権割合
A	90%	E	50%
B	80%	F	40%
C	70%	G	30%
D	60%	H	20%

繁華街・高度商業地区
道路を中心として全地域
道路沿い

普通商業地区 併用住宅地区
全地域
北側道路沿い
南側道路沿い

中小工場地区
北側全地域
南側道路沿い
南側全地域

大工場地区
北側全地域
南側道路沿い
北側全地域

普通住宅地区 家内工場地区
無印は全地域

56041

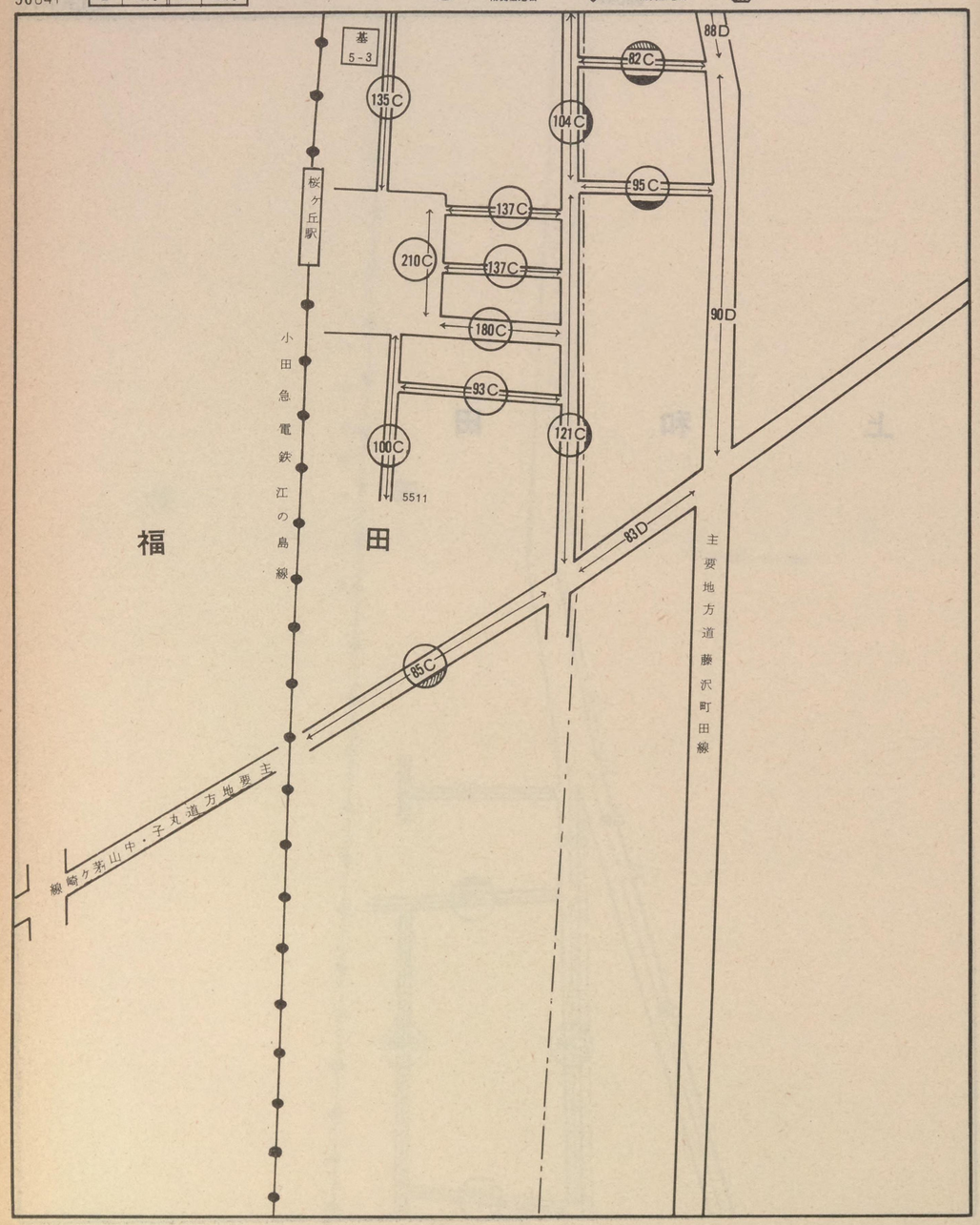

56040

福田 | 上和田

厚木

56041

上　和　田

記号	借地権割合	記号	借地権割合
A	90%	E	50%
B	80%	F	40%
C	70%	G	30%
D	60%	H	20%

繁華街・高度商業地区
道路を中心として全地域
道路沿い

普通商業地区併用住宅地区
全地域
北側道路沿い
南側全地域

中小工場地区
北側全地域
南側道路沿い
南側全地域

大工場地区
北側全地域
南側道路沿い
北側全地域

普通住宅地区家内工場地区
無印は全地域

56042

福　　田

市立渋谷中学校

78C
110C

56043

福　田　上和田　下和田

厚　木

56042

上　和　田

下　和　田

小田急電鉄江の島線

主要地方道藤沢町田線

駐車場

90D
88D
90D
1184
2029
2028

記号	借地権割合	記号	借地権割合
A	90%	E	50%
B	80%	F	40%
C	70%	G	30%
D	60%	H	20%

繁華街・高度商業地区
道路を中心として全地域
道路沿い

普通商業地区
併用住宅地区
全地域
北側道路沿い
南側全地域

中小工場地区
北側全地域
南側道路沿い
南側全地域

大工場地区
北側全地域
南側道路沿い
北側全地域

普通住宅地区
家内工場地区
無印は全地域

56043

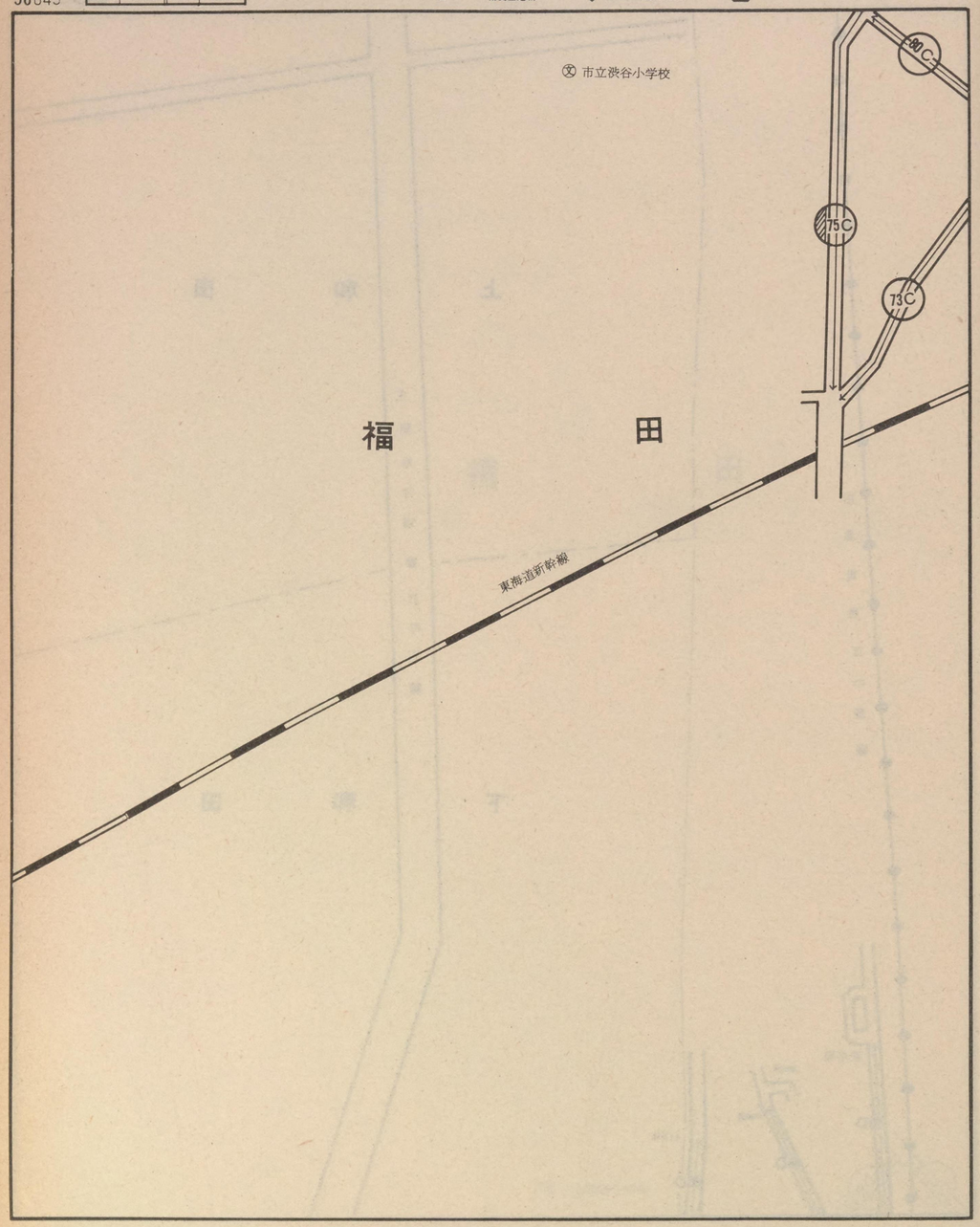

56042

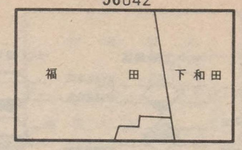

厚木

56043

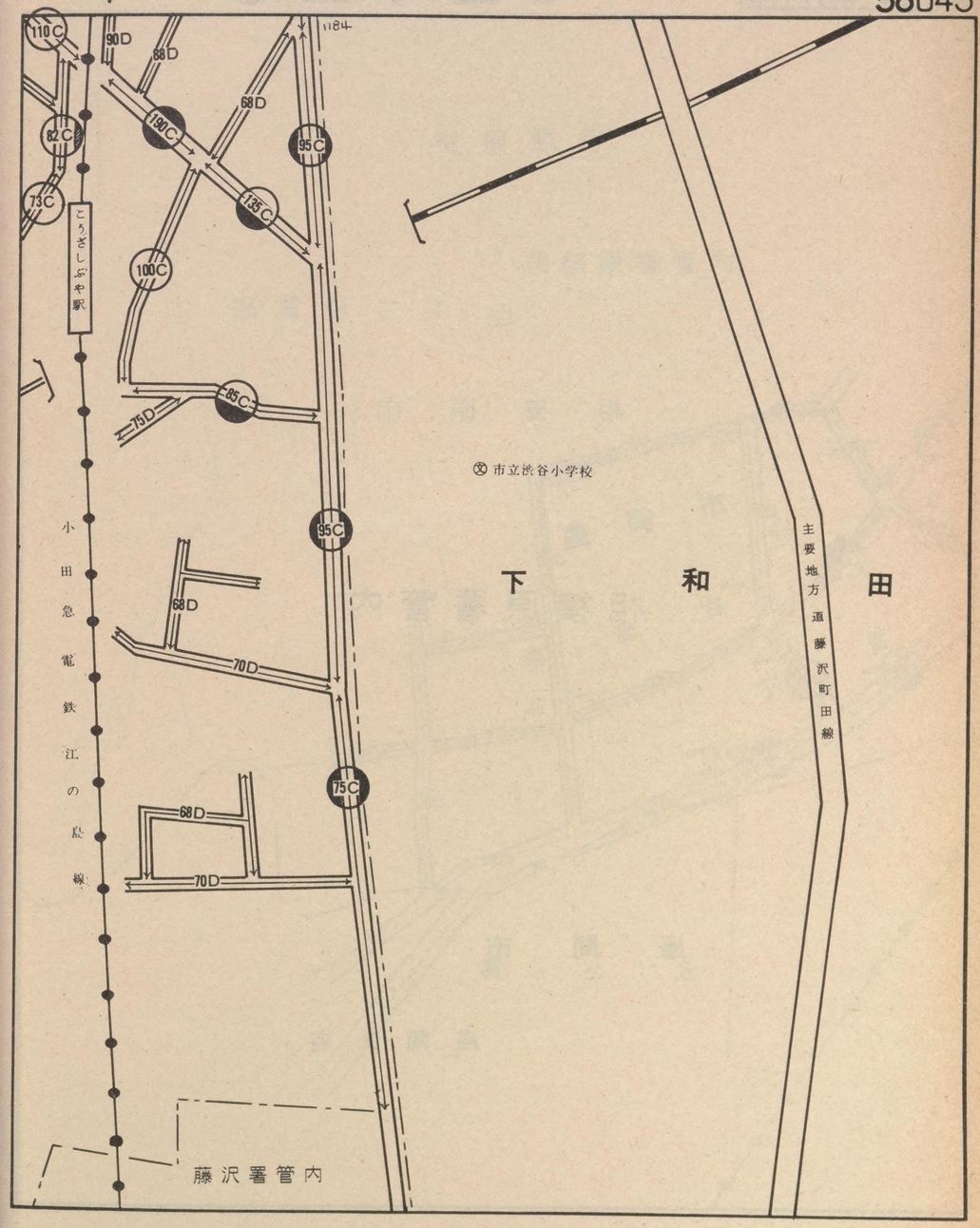

記号	借地権割合	記号	借地権割合
A	90%	E	50%
B	80%	F	40%
C	70%	G	30%
D	60%	H	20%

繁華街・高度商業地区
道路を中心として全地域
道路沿い

普通商業地区
併用住宅地区
全地域
北側道路沿い
南側全地域

中小工場地区
北側全地域
南側道路沿い
南側全地域

大工場地区
北側全地域
南側道路沿い
北側全地域

普通住宅地区
家内工場地区
無印は全地域

56044

相模原市

相模原署管内

座間市

座間入谷

56048

厚木

56044

相模原市

相模原署管内

相武台二丁目

座間市

相武台一丁目

緑ケ丘

杉本風呂店

76D
80D
86D
70D
67D
73D
90D
102D
110C
100C
150C
175C
190C
6071
6070~2
6077
6042
6044
6066
6080~
4501
4497
4499
4502
4504
4510
4507
4487
4489

記号	借地権割合	記号	借地権割合
A	90%	E	50%
B	80%	F	40%
C	70%	G	30%
D	60%	H	20%

繁華街・高度商業地区
道路を中心として全地域
道路沿い

普通商業地区
併用住宅地区
全地域
北側道路沿い
南側全地域

中小工場地区
北側全地域
南側道路沿い
南側全地域

大工場地区
北側全地域
南側道路沿い
北側全地域

普通住宅地区
家内工場地区
無印は全地域

56045

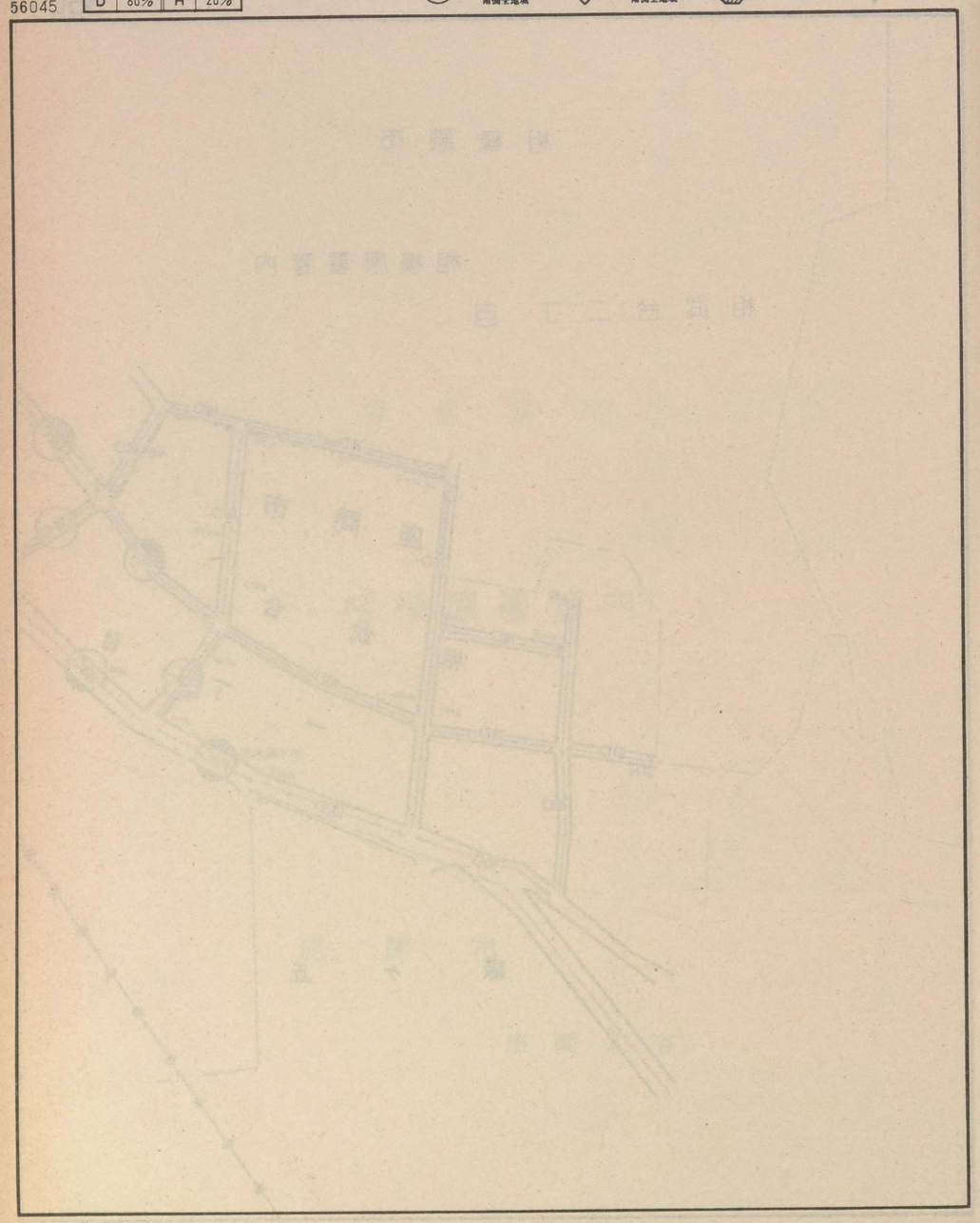

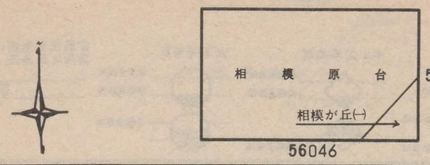

厚木

56045

相模原市

相模台三丁目

相模原署管内

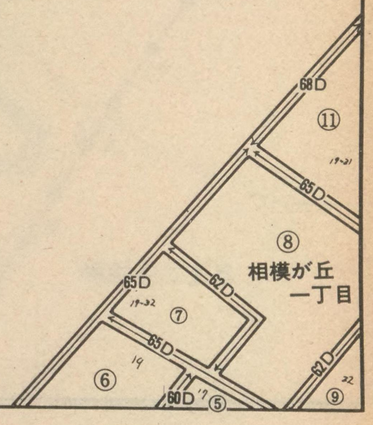

記号	借地権割合	記号	借地権割合
A	90%	E	50%
B	80%	F	40%
C	70%	G	30%
D	60%	H	20%

繁華街・高度商業地区
道路を中心として全地域
道路沿い

普通商業地区
併用住宅地区
全地域
北側道路沿い
南側全地域

中小工場地区
北側全地域
南側道路沿い
南側全地域

大工場地区
北側全地域
南側道路沿い
北側全地域

普通住宅地区
家内工場地区
無印は全地域

56046

相　模　原　市

相模原署管内

56045
56051
56047
相模原市
相模が丘(一)
広野台(一)
相武台(一)(二)

厚　木

56046

相模原市
相武台三丁目
相模原署管内
相模が丘
一丁目
広野台
一丁目
武台
一丁目
元広野窪
小田急線
相武台二丁目

記号	借地権割合	記号	借地権割合
A	90%	E	50%
B	80%	F	40%
C	70%	G	30%
D	60%	H	20%

繁華街・高度商業地区
道路を中心として全地域
道路沿い

普通商業地区
併用住宅地区
全地域
北側道路沿い
南側全地域

中小工場地区
北側全地域
南側道路沿い
南側全地域

大工場地区
北側全地域
南側道路沿い
北側全地域

普通住宅地区
家内工場地区
無印は全地域

56047

相模原市

相模原署管内

相武台丁目

56046

56052

56048

厚木

56047

相武台二丁目

記号	借地権割合	記号	借地権割合
A	90%	E	50%
B	80%	F	40%
C	70%	G	30%
D	60%	H	20%

繁華街・高度商業地区
- 道路を中心として全地域
- 道路沿い

普通商業地区 併用住宅地区
- 全地域
- 北側道路沿い
- 南側全地域

中小工場地区
- 北側全地域
- 南側道路沿い
- 南側全地域

大工場地区
- 北側全地域
- 南側道路沿い
- 北側全地域

普通住宅地区 家内工場地区
- 無印は全地域

56048

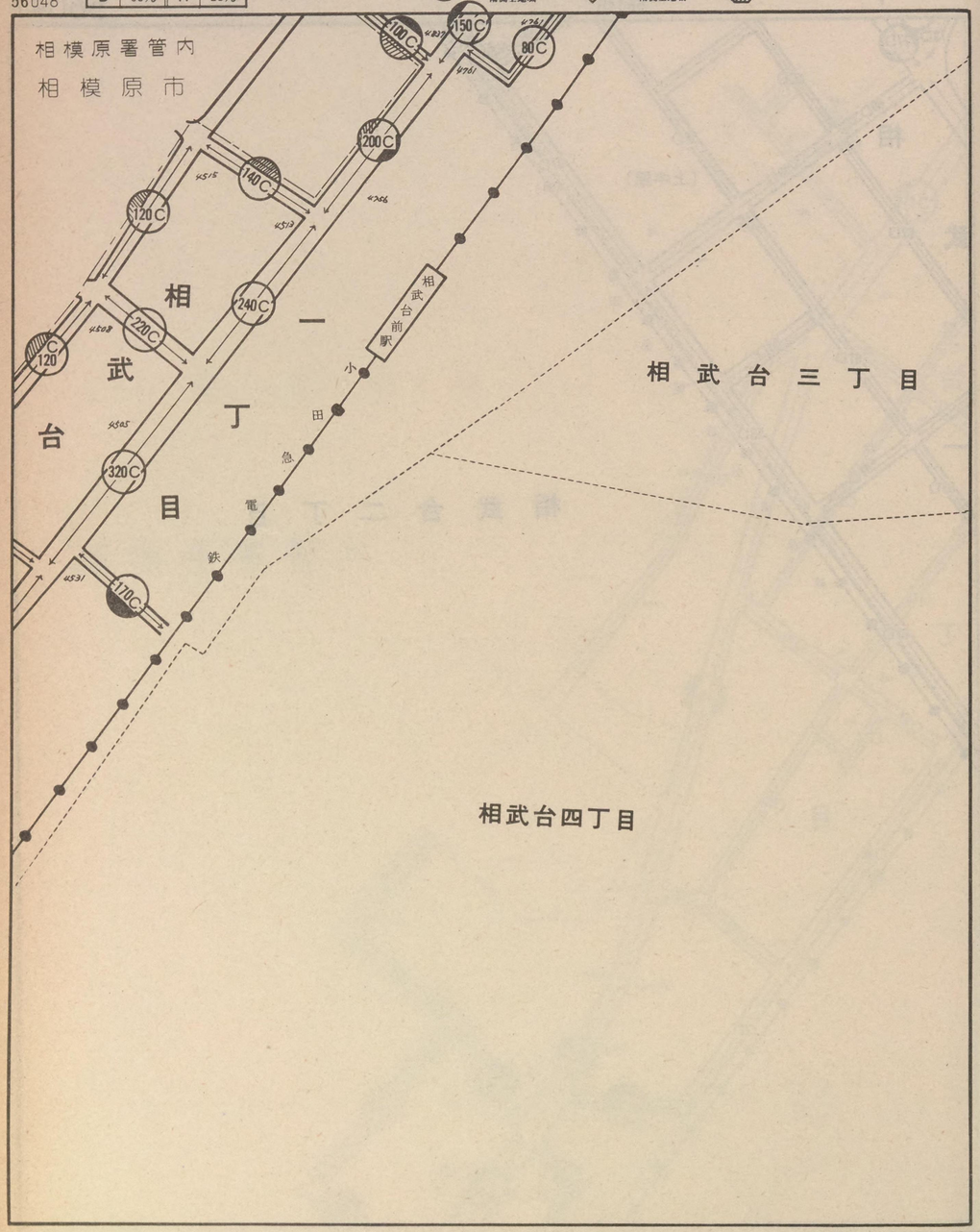

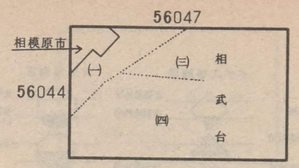

厚木

56048

記号	借地権割合	記号	借地権割合
A	90%	E	50%
B	80%	F	40%
C	70%	G	30%
D	60%	H	20%

繁華街・高度商業地区
道路を中心として全地域
道路沿い

普通商業地区
併用住宅地区
全地域
北側道路沿い
南側全地域

中小工場地区
北側全地域
南側道路沿い
南側全地域

大工場地区
北側全地域
南側道路沿い
北側全地域

普通住宅地区
家内工場地区
無印は全地域

56049

相模原市

相模台二丁目

相模原署管内

105D 108 107 ㉑ 100D 90D

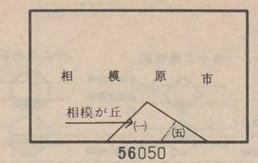

厚木

56049

相模原市

相模原署管内

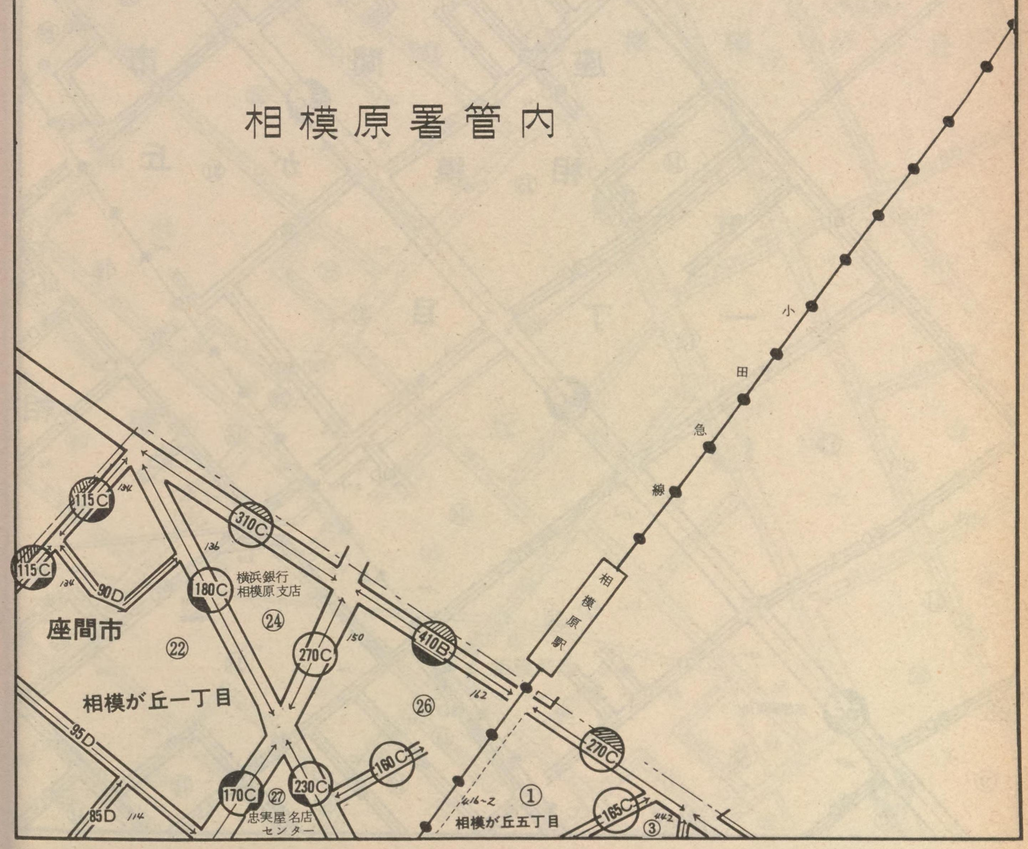

記号	借地権割合	記号	借地権割合
A	90%	E	50%
B	80%	F	40%
C	70%	G	30%
D	60%	H	20%

繁華街・高度商業地区
道路を中心として全地域
道路沿い

普通商業地区
併用住宅地区
全地域
北側道路沿い
南側全地域

中小工場地区
北側全地域
南側道路沿い
南側全地域

大工場地区
北側全地域
南側道路沿い
北側全地域

普通住宅地区
家内工場地区
無印は全地域

56050

相模原市

相模台二丁目

相模原署管内

座間市

相模が丘一丁目

相模が丘二丁目

座間郵便局

小田急電鉄小田原線

56049

56045

56053

56051

相模原市

相模原市

相模が丘

(一)

(二)

(三)

(四)

(五)

厚木

56050

相模原署管内

相模が丘(中広野)七丁目

相模が丘五丁目

相模が丘三丁目

手鳴産婦人科

東屋

小田急電鉄小田原線

厚木

記号	借地権割合	記号	借地権割合
A	90%	E	50%
B	80%	F	40%
C	70%	G	30%
D	60%	H	20%

繁華街・高度商業地区
道路を中心として全地域
道路沿い

普通商業地区 併用住宅地区
全地域
北側道路沿い
南側全地域

中小工場地区
北側全地域
南側道路沿い
南側全地域

大工場地区
北側全地域
南側道路沿い
北側全地域

普通住宅地区 家内工場地区
無印は全地域

56050
56046
56054
56052
相模が丘 (一) (二) (三) (四) (五)
広野台(一)

56051

相模が丘 一丁目 ㊳
相模が丘 二丁目 ㊴
相模が丘 三丁目 ㊵
相模が丘 四丁目 ⑩
相模が丘 五丁目 ㉙
相模が丘 ⑪
広野台 一丁目
(中広野)
(南広野)
小田急電鉄
座間市役所 相模台出張所
座間市立 相模が丘小学校
相模屋菓子店

記号	借地権割合	記号	借地権割合
A	90%	E	50%
B	80%	F	40%
C	70%	G	30%
D	60%	H	20%

繁華街・高度商業地区
道路を中心として全地域
道路沿い

普通商業地区
併用住宅地区
全地域
北側道路沿い
南側全地域

中小工場地区
北側全地域
南側道路沿い
南側全地域

大工場地区
北側全地域
南側道路沿い
北側全地域

普通住宅地区
家内工場地区
無印は全地域

56052

64D

56051

相模が丘四(一)

56047

56055

広野台(二)

厚木

56052

51D 54D 55D 57D 52D 50D 64D

① ② 相模が丘 ③ ④ (南広野) 四丁目 ⑤ ⑥ ⑦ ⑧ ⑨ ⑩ 37 36 35 38 39 40 41 34 43 42 44 71

1132 1139 1143 1144

広野台 一丁目

広野台 二丁目

記号	借地権割合	記号	借地権割合
A	90%	E	50%
B	80%	F	40%
C	70%	G	30%
D	60%	H	20%

繁華街・高度商業地区
道路を中心として全地域
道路沿い

普通商業地区
併用住宅地区
全地域
北側道路沿い
南側全地域

中小工場地区
北側全地域
南側道路沿い
南側全地域

大工場地区
北側全地域
南側道路沿い
北側全地域

普通住宅地区
家内工場地区
無印は全地域

56053

相　模　原　市

相　南　四　丁　目

相模原署管内

138C

120C

96C

相模台マンション

（中広野）

相　模　が　丘

五　丁　目

70D　67D　73D　68D　72D　75D　67D　65D　63D　68D　63D　70D

⑥ ⑦ ⑫ ⑬ ⑭ ⑮ ⑯ ⑰ ⑱ ⑲ ⑳ ㉑ ㉒ ㉓ ㉔ ㉕ ㉖ ㉗ ㉘ ㉙ ㉝ ㉞ ㉟ ㊱ ㊳ ㊵ ㊶ ㊷ ㊸

56050　相　模　原　市　相模が丘団　56054

厚　木

56053

東海大学附属相模原高校

相　模　原　市

記号	借地権割合	記号	借地権割合
A	90%	E	50%
B	80%	F	40%
C	70%	G	30%
D	60%	H	20%

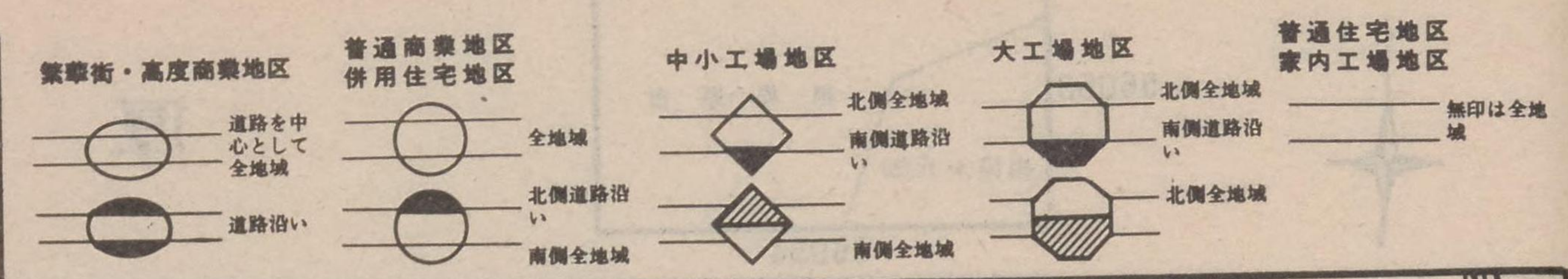

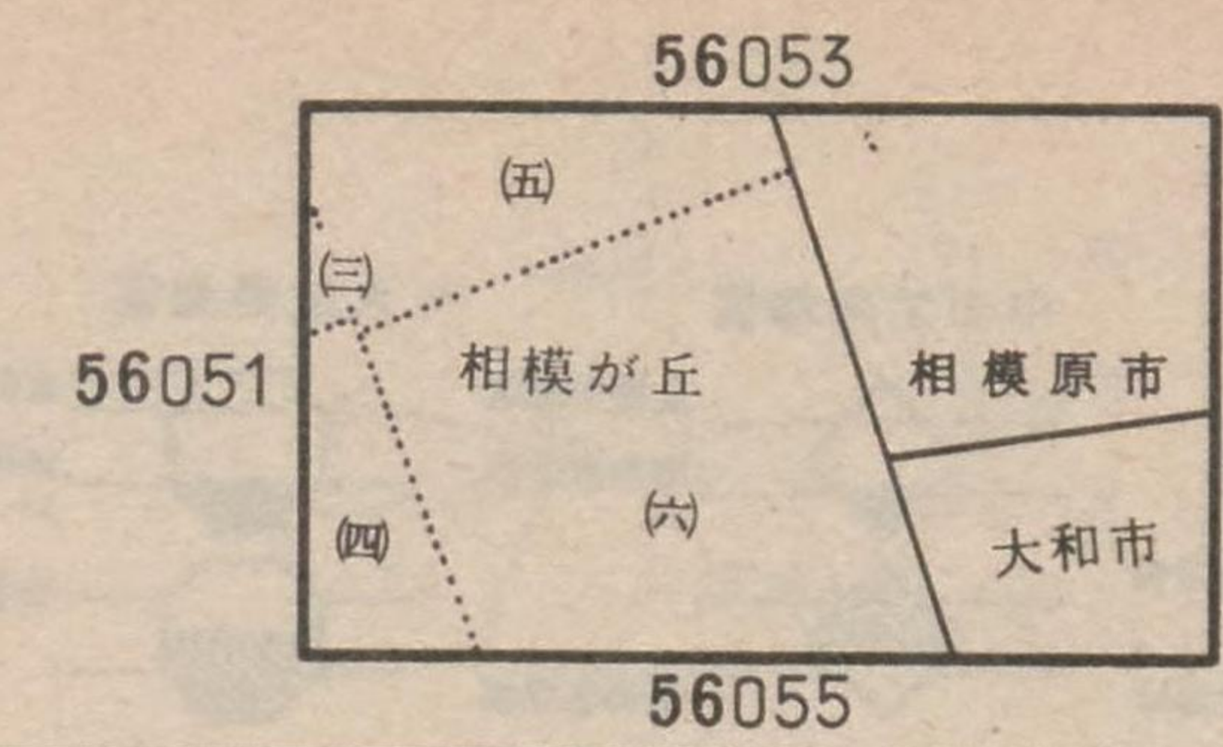

56054

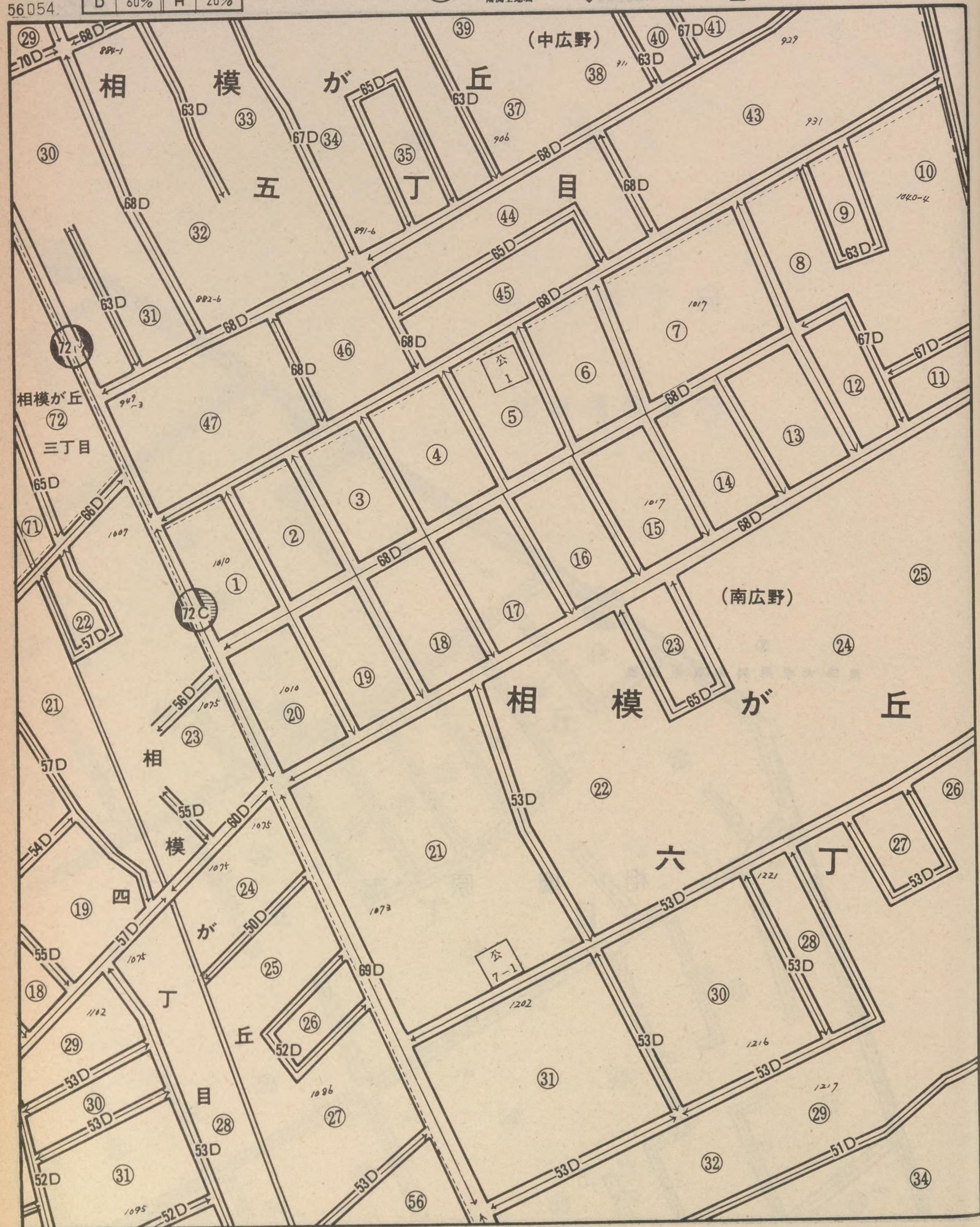

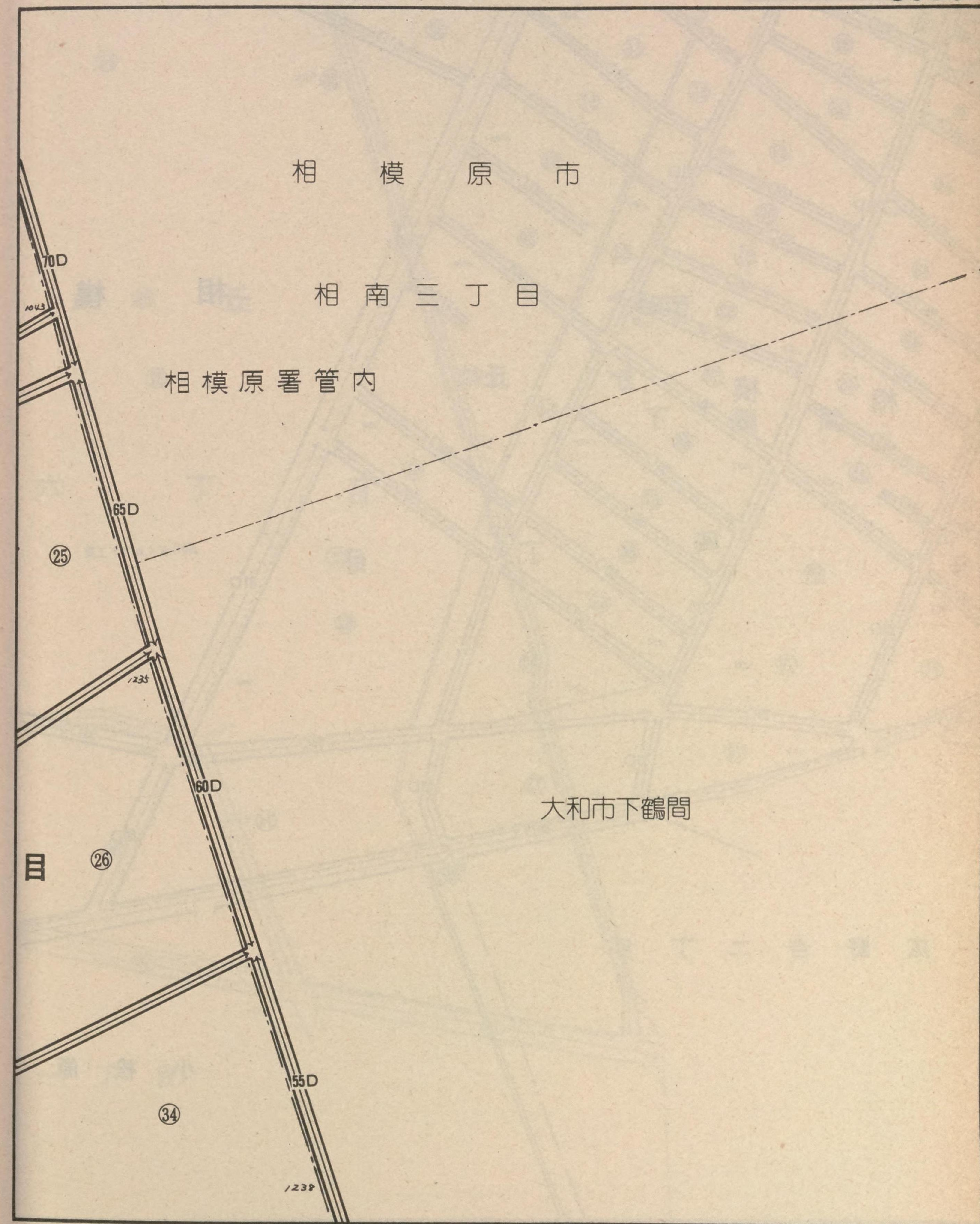

記号	借地権割合	記号	借地権割合
A	90%	E	50%
B	80%	F	40%
C	70%	G	30%
D	60%	H	20%

繁華街・高度商業地区
道路を中心として全地域
道路沿い

普通商業地区
併用住宅地区
全地域
北側道路沿い
南側全地域

中小工場地区
北側全地域
南側道路沿い
南側全地域

大工場地区
北側全地域
南側道路沿い
北側全地域

普通住宅地区
家内工場地区
無印は全地域

56055

相模が丘 四丁目
相模が丘 五丁目
相模が丘 六丁目
広野台二丁目
小松原
品川ダイカスト工業

56054
56052
相模が丘 四
相模が丘 六
広野台 二
小松原 一
大和市

厚木
56055

相模が丘 六丁目
大和市 下鶴間
広野台二丁目
小松原一丁目

記号	借地権割合	記号	借地権割合
A	90%	E	50%
B	80%	F	40%
C	70%	G	30%
D	60%	H	20%

繁華街・高度商業地区
道路を中心として全地域
道路沿い

普通商業地区
併用住宅地区
全地域
北側道路沿い
南側全地域

中小工場地区
北側全地域
南側道路沿い
南側全地域

大工場地区
北側全地域
南側道路沿い
北側全地域

普通住宅地区
家内工場地区
無印は全地域

56056



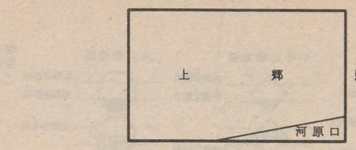

56058

厚木

56056

上郷

小田急海老名電車基地
主要地方道横浜厚木線
110D
河原口

記号	借地権割合	記号	借地権割合
A	90%	E	50%
B	80%	F	40%
C	70%	G	30%
D	60%	H	20%

繁華街・高度商業地区
道路を中心として全地域
道路沿い

普通商業地区
併用住宅地区
全地域
北側道路沿い
南側全地域

中小工場地区
北側全地域
南側道路沿い
南側全地域

大工場地区
北側全地域
南側道路沿い
北側全地域

普通住宅地区
家内工場地区
無印は全地域

56057

上　　郷

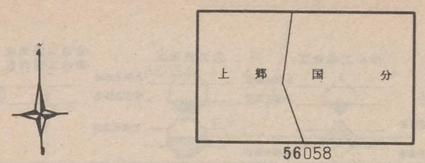

厚　木

56057

国　　分

小田急電鉄(小田原線)

相模鉄道

(押　堀)

電車基地

86D
86D
78D
D

記号	借地権割合	記号	借地権割合
A	90%	E	50%
B	80%	F	40%
C	70%	G	30%
D	60%	H	20%

繁華街・高度商業地区
道路を中心として全地域
道路沿い

普通商業地区
併用住宅地区
全地域
北側道路沿い
南側全地域

中小工場地区
北側全地域
南側道路沿い
南側全地域

大工場地区
北側全地域
南側道路沿い
北側全地域

普通住宅地区
家内工場地区
無印は全地域

56058

上　郷

国

分

河　原　口

94D
97D
105D
137D
110
D
285C
225C
285C
100D
110D
131D
110D

小田急海老名駅

相鉄海老名駅

三菱石油
海老名駅前給油所

56057

56056

上　郷

国　分

河原口

厚　木

56058

92D
78D
78D
86D
110C
130C
94D
96C
駿河銀行
海老名支店
90D
有料駐車場
363
海老名ハイツ
トキコクラブ
公5-2
81C
分
海老名市農業協同組合
栗原昇珠算塾
110D
97D
81D
(押　堀)
海老名市立図書館
市立中央公民館
84D
79D
131D
115D
101D
岡本ビル
ダイクマ専用駐車場

町丁名索引

57001

相模原税務署

町丁名			路線価図ページ
あ	相生	1	57039、57043
	〃	2	57038、57039
	〃	3	57039
	〃	4	57034、57038、57039
	旭町		57063、57064、57068、57069
	新磯野	1	57056
	〃	3	57050、57056
お	大野台	1	57048
	〃	3	57048
	小山	1	57006、57007、57015、57016
	〃	2	57007、57008、57015、57016
	〃	3	57007、57008
	〃	4	57006、57007、57008
か	上鶴間		57067、57072
	上鶴間	6	57073、57074
	〃	7	57074、57075
	上溝	3	57013
	〃	4	57013
	〃	5	57013、57021
	〃	6	57013、57014、57022
	〃	7	57013、57014、57021、57022
	上矢部		57036、57037
	鹿沼台	1	57038、57041、57042
	〃	2	57038、57042、57043
き	共和	1	57042、57043、57046、57047
	〃	2	57047、57048、57049
	〃	3	57047、57048
	〃	4	57042、57043
こ	小町通	1	57010、57018、57019
		2	57010、57018
さ	相模原	1	57016、57023、57024
	〃	2	57016、57024、57025
	〃	3	57024、57025
	〃	4	57024、57025、57030、57031
	〃	5	57024、57025、57031
	〃	6	57025、57026、57031、57032
	〃	7	57025
	〃	8	57016、57017、57025
	相模大野	3	57067
	〃	5	57062、57063、57067、57068
	〃	6	57067、57068
	相模台	1	57053、57059
	〃	2	57059、57060
	〃	3	57054、57055、57060、57061
	〃	4	57053、57054、57059、57060
	〃	5	57053、57054
	相模台団地		57052
	栄町		57062、57063
	桜台		57052、57053
せ	清新	1	57016、57024
せ	清新	2	57016、57017
	〃	3	57016、57017、57025
	〃	4	57008、57016
	〃	5	57008、57009、57016、57015
	〃	6	57008、57009、57017
	〃	7	57017、57018
	〃	8	57009、57010、57017、57018
そ	相南	1	57065、57066、57070
	〃	2	57066
	〃	3	57066
	〃	4	57066、57071
	相武台	1	57056、57057
	〃	2	57050、57051、57056
	〃	3	57055、57056、57057
	相武台団地	1	57055
	〃	2	57054、57055
た	高根	1	57043
	〃	2	57039、57040、57043、57044
ち	中央	1	57017、57019、57025、57026、57027
	〃	2	57026、57032
	〃	3	57026、57027
	〃	4	57018、57026
	〃	5	57018、57019、57026、57027
	〃	6	57026、57027
	千代田	1	57027、57033
	〃	2	57027、57028、57034
	〃	3	57028、57033、57034
	〃	4	57034
	〃	5	57028、57034
	〃	6	57034、57035
	〃	7	57034、57035、57039、57042
な	並木	1	57035、57040
	〃	2	57040
	〃	3	57040
は	橋本	3	57004、57005
	〃	4	57004
	〃	5	57002、57004
	〃	6	57002、57003、57004、57005
	〃	7	57002
ひ	光ケ丘	1	57035
	氷川町		57015、57016
	東橋本	1	57005
	〃	2	57005
	東林間	1	57068、57069
	〃	2	57064、57065、57069、57070
	〃	3	57065、57069、57070
	〃	4	57069、57070、57077
	〃	5	57070、57073、57074
	〃	6	57070、57074
ふ	淵野辺		57048、57049
	淵野辺	1	57036、57037、57041
	〃	2	57041、57045
ふ	淵野辺	3	57041、57042
	〃	4	57041、57042、57045、57046
	〃	5	57045、57015
	富士見	1	57026、57032、57033
	〃	2	57032、57033
	〃	3	57033、57038
	〃	4	57033、57034、57038
	〃	5	57033、57034
	〃	6	57026、57027、57032、57033
	文京	2	57062、57067
ほ	星ケ丘	1	57028
	〃	2	57028、57029
	〃	3	57029、57035
	〃	4	57020、57021、57028、57029
ま	松ケ枝町		57065
み	南台	1	57058、57063、57064
	〃	2	57064
	〃	3	57064、57065、57066
	〃	4	57058、57059、57060
	〃	5	57059、57060、57065、57066
	〃	6	57052、57053、57058、57059
	南橋本	1	57007、57008、57009
		4	57009、57010
	御園	2	57062
や	弥栄	1	57039、57040
	〃	2	57039、57040
	矢部	1	57031、57032
	〃	2	57031、57032、57033、57036、57037、57038
	〃	3	57037、57038
	〃	4	57037、57038、57041
ゆ	豊町		57063
よ	横山	1	57018、57019、57027
	〃	2	57019、57027
	〃	3	57019、57020、57027、57028
	〃	4	57019、57020
	〃	5	57020、57021
	〃	6	57020、57028
	横山台	1	57010、57011、57018
	〃	2	57011、57012、57019、57020
	陽光台	1	57020、57021、57029
	〃	2	57029
	由野台	1	57048、57044、57047、57048
	〃	2	57044、57048

索引図

相模原

57001

相模原市

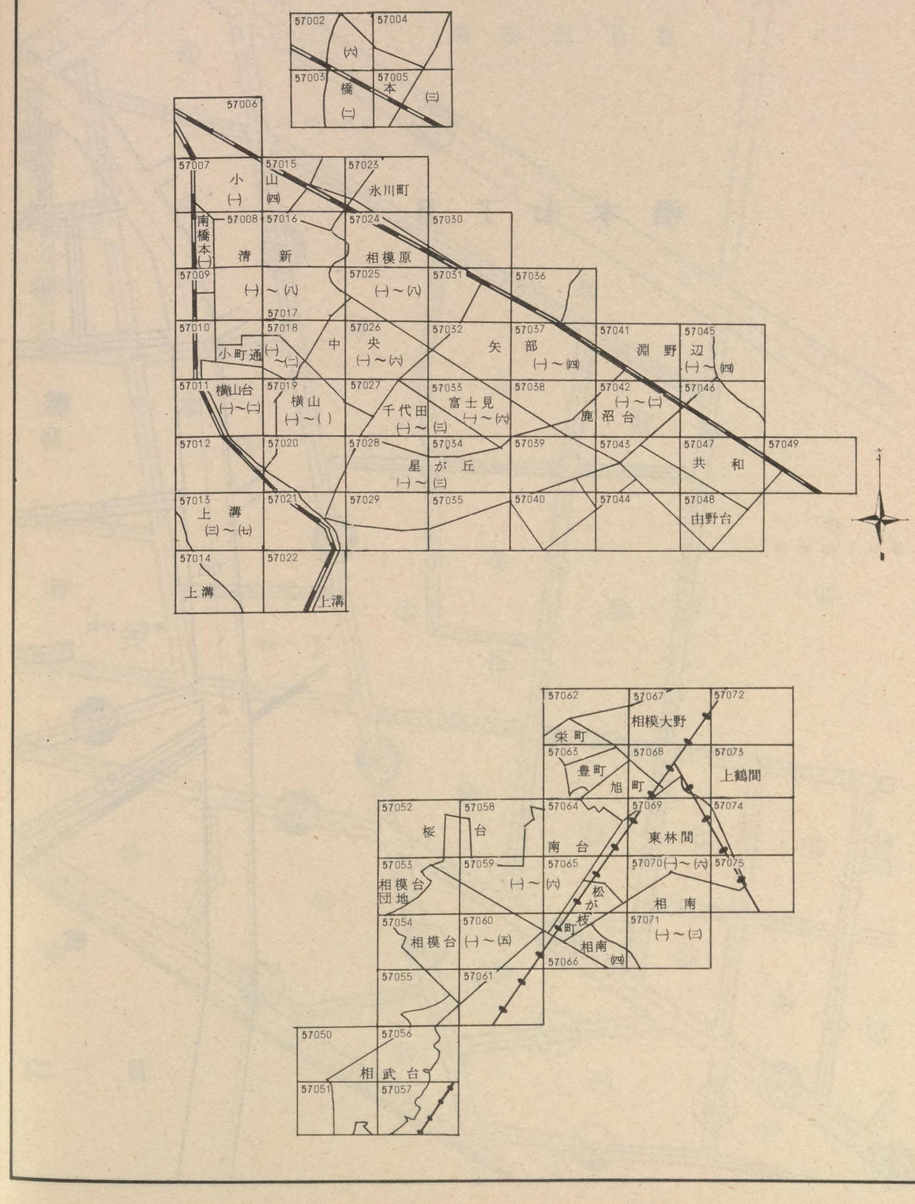

相模原

記号	借地権割合	記号	借地権割合
A	90%	E	50%
B	80%	F	40%
C	70%	G	30%
D	60%	H	20%

繁華街・高度商業地区
道路を中心として全地域
道路沿い

普通商業地区
併用住宅地区
全地域
北側道路沿い
南側全地域

中小工場地区
北側全地域
南側道路沿い
南側全地域

大工場地区
北側全地域
南側道路沿い
北側全地域

普通住宅地区
家内工場地区
無印は全地域

57002

橋本七丁目

橋

本

二

丁

目

神明大神宮

46 44 43 42 41 40 39 38 37 36 35 34 33 32 31 30 29 28 27 22 21 16 25 24 20 17 19 1 15 45 47

54D 57C 57D 72D 79C 86C 53D 56D 70D 73D 53C 98C 83C 69D 150C 210C

57004

(七) (五) 橋本 (六) (二)

57003

相模原

57002

香福寺

橋本五丁目

橋本公民館

82D 54D 90C 79C 63D 57D 86C 70D 100C 公5-13 98C

市立旭小学校

六丁目

本丁目

相模原

記号	借地権割合	記号	借地権割合
A	90%	E	50%
B	80%	F	40%
C	70%	G	30%
D	60%	H	20%

繁華街・高度商業地区
道路を中心として全地域
道路沿い

普通商業地区
併用住宅地区
全地域
北側道路沿い
南側全地域

中小工場地区
北側全地域
南側道路沿い
南側全地域

大工場地区
北側全地域
南側道路沿い
北側全地域

普通住宅地区
家内工場地区
無印は全地域

57003

57002
橋本(六)
57005

相模原

57003

橋本六丁目

橋　本

二　丁　目

記号	借地権割合	記号	借地権割合
A	90%	E	50%
B	80%	F	40%
C	70%	G	30%
D	60%	H	20%

繁華街・高度商業地区
道路を中心として全地域
道路沿い

普通商業地区
併用住宅地区
全地域
北側道路沿い
南側全地域

中小工場地区
北側全地域
南側道路沿い
南側全地域

大工場地区
北側全地域
南側道路沿い
北側全地域

普通住宅地区
家内工場地区
無印は全地域

橋本五丁目

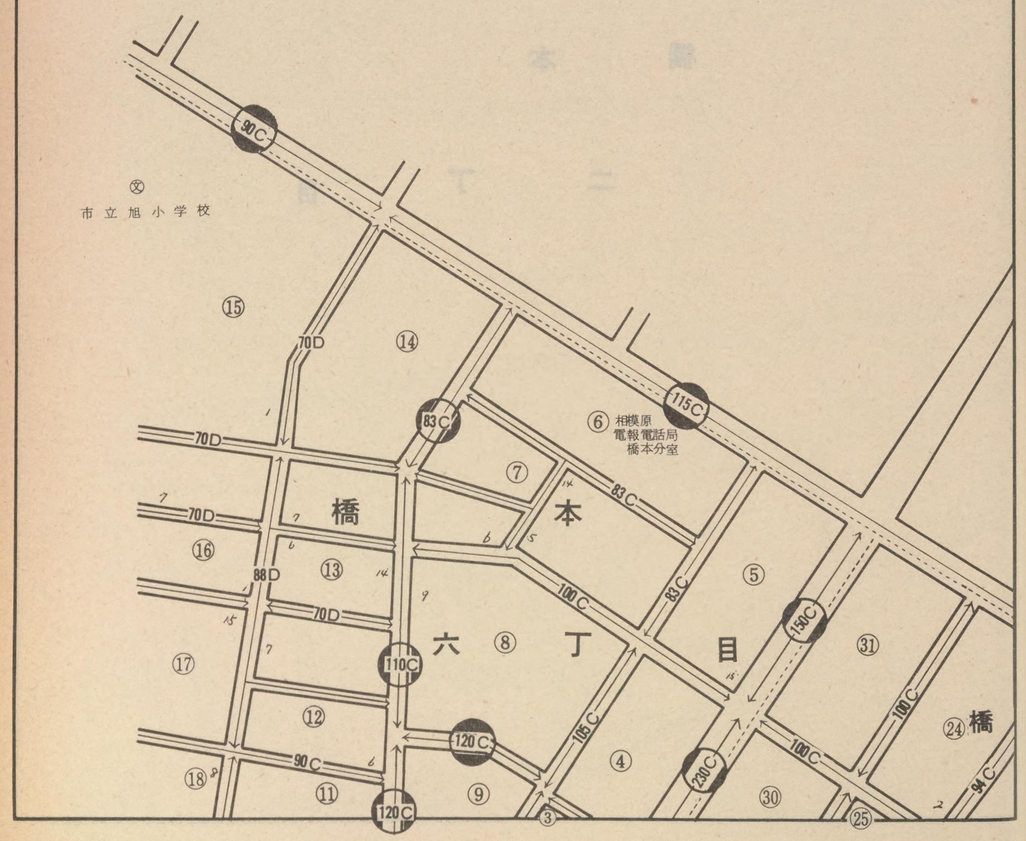

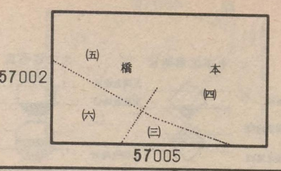

橋本四丁目



記号	借地権割合	記号	借地権割合
A	90%	E	50%
B	80%	F	40%
C	70%	G	30%
D	60%	H	20%

繁華街・高度商業地区
道路を中心として全地域
道路沿い

普通商業地区
併用住宅地区
全地域
北側道路沿い
南側全地域

中小工場地区
北側全地域
南側道路沿い
南側全地域

大工場地区
北側全地域
南側道路沿い
北側全地域

普通住宅地区
家内工場地区
無印は全地域

57005

橋本二丁目

橋本駅

橋本

六丁目

本

三丁目

東橋本

二丁目

東橋本一丁目

イトーヨーカドー

57004

57003

相模原

57005

記号	借地権割合	記号	借地権割合
A	90%	E	50%
B	80%	F	40%
C	70%	G	30%
D	60%	H	20%

繁華街・高度商業地区
道路を中心として全地域
道路沿い

普通商業地区
併用住宅地区
全地域
北側道路沿い
南側全地域

中小工場地区
北側全地域
南側道路沿い
南側全地域

大工場地区
北側全地域
南側道路沿い
北側全地域

普通住宅地区
家内工場地区
無印は全地域

57006

東橋本

横浜線

43D

相模線

52D

日本金属工業相模原製作所

日本金属工業相模原製造所

小山四丁目

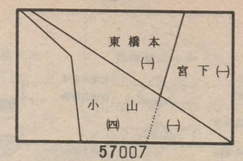

相模原

57006

田村電機製作所（相模原事業所）

大日本硝子相模原工場

宮下

一丁目

一丁目

70D

55D

宮上横山線

小山一丁目

㈱小原光学硝子製造所相模原工場

山田油機相模原工場

記号	借地権割合	記号	借地権割合
A	90%	E	50%
B	80%	F	40%
C	70%	G	30%
D	60%	H	20%

繁華街・高度商業地区
道路を中心として全地域
道路沿い

普通商業地区
併用住宅地区
全地域
北側道路沿い
南側全地域

中小工場地区
北側全地域
南側道路沿い
南側全地域

大工場地区
北側全地域
南側道路沿い
北側全地域

普通住宅地区
家内工場地区
無印は全地域

57007

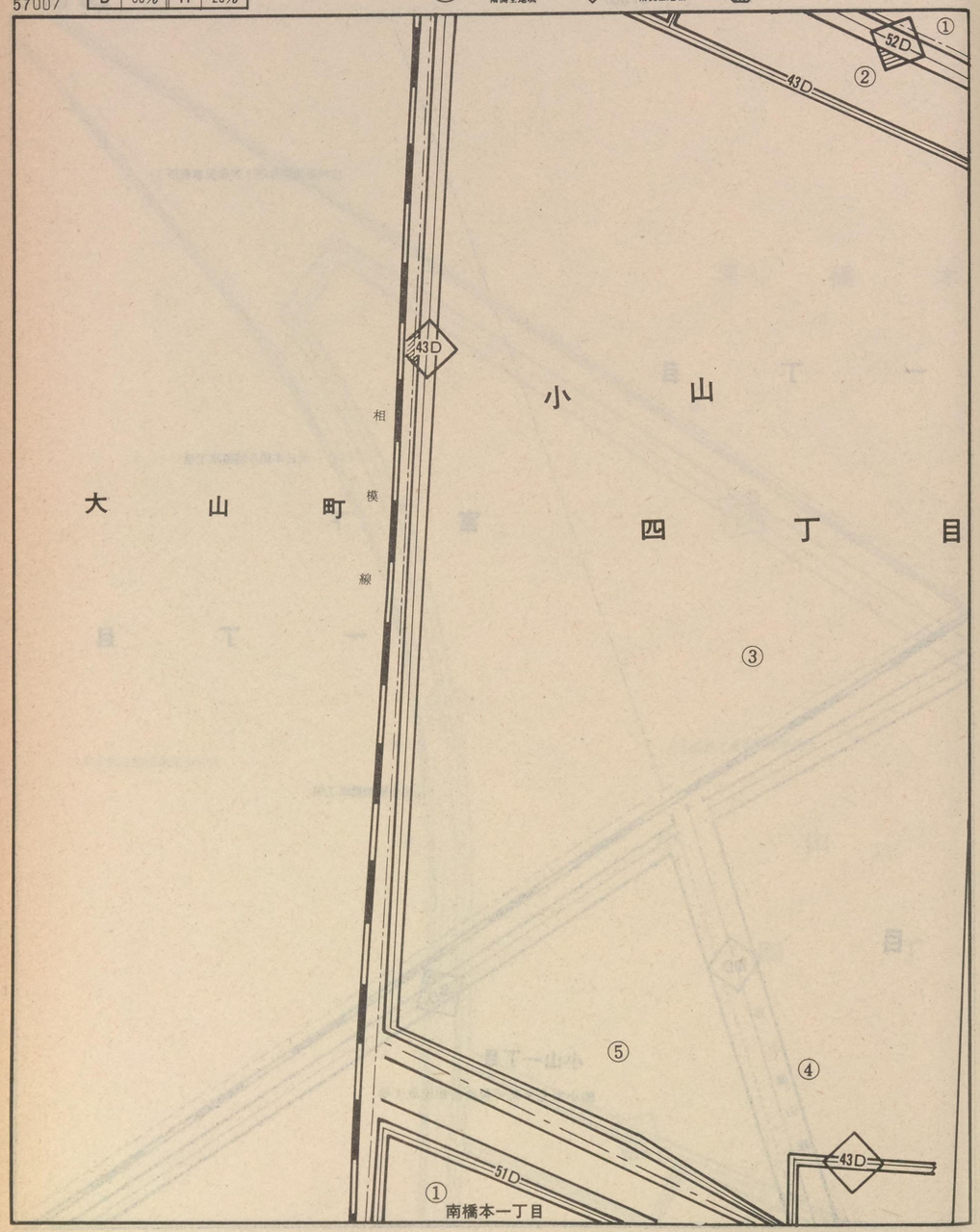

57006
57015
大山町
小山(四)
山(三)
(二)
南橋本(一)
56008

相模原

57007

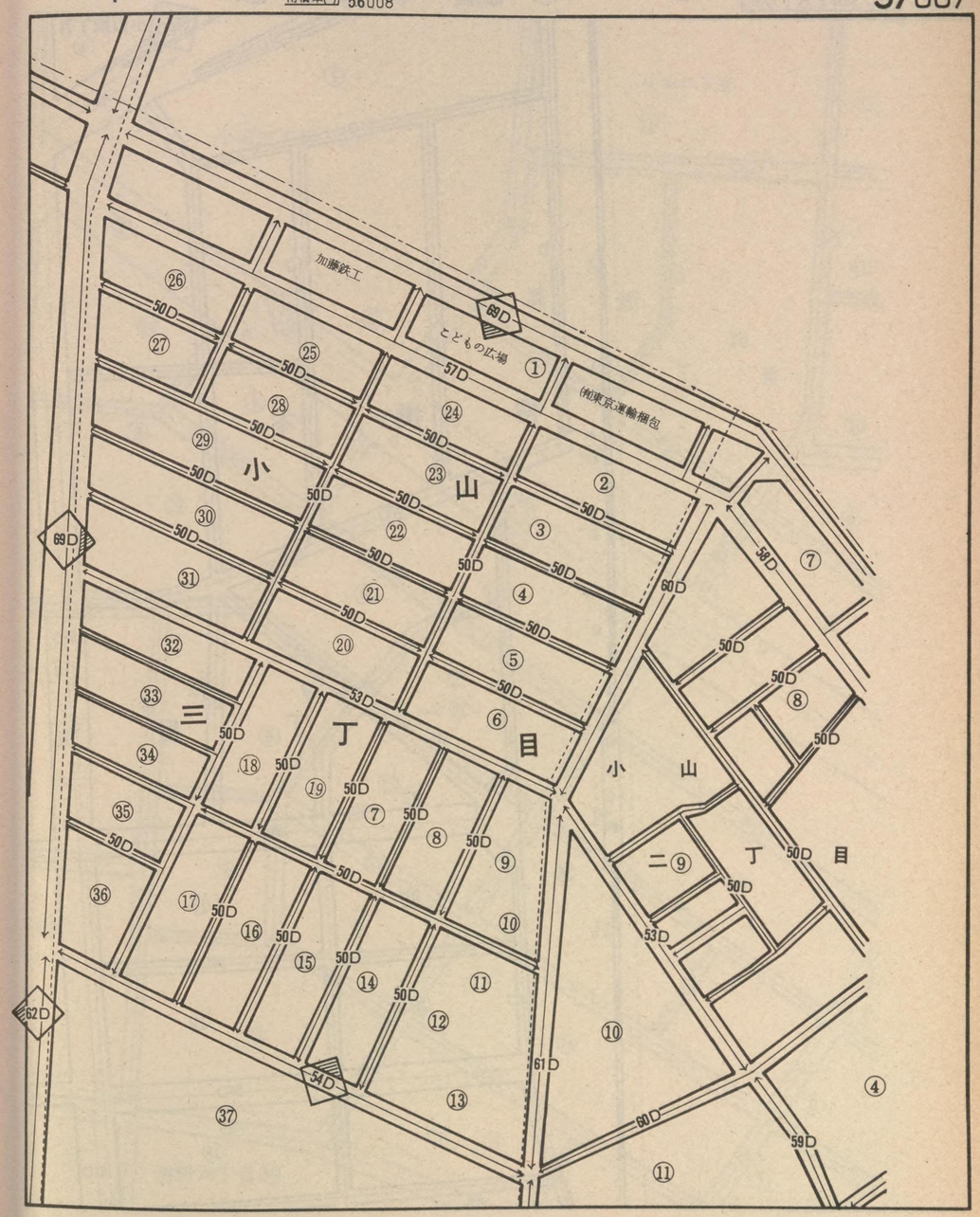

記号	借地権割合	記号	借地権割合
A	90%	E	50%
B	80%	F	40%
C	70%	G	30%
D	60%	H	20%

繁華街・高度商業地区
道路を中心として全地域
道路沿い

普通商業地区 併用住宅地区
全地域
北側道路沿い
南側全地域

中小工場地区
北側全地域
南側道路沿い
南側全地域

大工場地区
北側全地域
南側道路沿い
北側全地域

普通住宅地区 家内工場地区
無印は全地域

57008

小山四丁目 ④

南橋本 ①②③④⑤⑥⑦⑧⑨⑩一丁目⑪⑫⑬⑭⑮⑯⑰⑱

相模線

南橋本駅

宮上横山線

43D 51D 70D 51D 51D 51D 57D 56D 54D 53D 60D 56D 54D 56D 54D 57D

57007

小山三丁目 ㊲

小山二丁目 ②⑪

清新四丁目 ⑫⑬

清新五丁目 ⑳

清新六丁目 ⑯

清新 ㉑㉒㉓㉔㉕㉖㉗

国道16号線

63D 63D 59D 57D 70D 60D 57D 68D 60D 58D 53D 57D 55D 57D 46D 53D 55D 57D 46D 53D 50D 57D 53D 53D 56D 53D 42D 53D

57016

57009

相模原

57008

記号	借地権割合	記号	借地権割合
A	90%	E	50%
B	80%	F	40%
C	70%	G	30%
D	60%	H	20%

繁華街・高度商業地区
道路を中心として全地域
道路沿い

普通商業地区
併用住宅地区
全地域
北側道路沿い
南側全地域

中小工場地区
北側全地域
南側道路沿い
南側全地域

大工場地区
北側全地域
南側道路沿い
北側全地域

普通住宅地区
家内工場地区
無印は全地域

57009

南橋本 一丁目

南橋本 四丁目

清新 六丁目

清新 八丁目

清新五丁目

相模原 57009

北相米穀

鉄建建設㈱

昭和電線電機㈱相模原工場

相模線

57008 57017 57010

南一 清六 橋本四 新八 五

公30

51D 53D 54D 55D 56D 57D 42D 49D 50D 48D

記号	借地権割合	記号	借地権割合
A	90%	E	50%
B	80%	F	40%
C	70%	G	30%
D	60%	H	20%

繁華街・高度商業地区
道路を中心として全地域
道路沿い

普通商業地区
併用住宅地区
全地域
北側道路沿い
南側全地域

中小工場地区
北側全地域
南側道路沿い
南側全地域

大工場地区
北側全地域
南側道路沿い
北側全地域

普通住宅地区
家内工場地区
無印は全地域

57010

昭和電線電機㈱相模原工場

55D

①

50D

46
40D
33
32
43D
24
基 7－2
40D
45
横
山
台
46D
25
43D
43
40D
44
46D
34
46D
31
26

57009
清新(六)
小町通(二)
57018
(三)
横山町(一)
57011

相模原

57010

清新
⑳
八丁目

⑰
49D
50D
⑱
49D
⑲
49D
⑬
50D
②
49D
①
45D
48D
昭和ドラム製作所相模原工場
③
⑩
小
⑨
町通
48D
48D
⑪
48D
⑧
二丁目
⑤
48D
48D
⑫
48D
⑦
48D
48D
⑥
49D
④
53D
⑫
53D
46D
㉓
⑭
一丁目
㉒
46D
46D
⑮
46D
⑬
50D
⑧
㉑
⑯

記号	借地権割合	記号	借地権割合
A	90%	E	50%
B	80%	F	40%
C	70%	G	30%
D	60%	H	20%

繁華街・高度商業地区
道路を中心として全地域
道路沿い

普通商業地区
併用住宅地区
全地域
北側道路沿い
南側全地域

中小工場地区
北側全地域
南側道路沿い
南側全地域

大工場地区
北側全地域
南側道路沿い
北側全地域

普通住宅地区
家内工場地区
無印は全地域

57011

至南橋本

相模線

横山台

上溝一丁目

体育館

井上溝

57010

57019

57012

上溝(一)

横山台

相模原

57011

一丁目

二丁目

横山台

50D

記号	借地権割合	記号	借地権割合
A	90%	E	50%
B	80%	F	40%
C	70%	G	30%
D	60%	H	20%

繁華街・高度商業地区
道路を中心として全地域
道路沿い

普通商業地区
併用住宅地区
全地域
北側道路沿い
南側全地域

中小工場地区
北側全地域
南側道路沿い
南側全地域

大工場地区
北側全地域
南側道路沿い
北側全地域

普通住宅地区
家内工場地区
無印は全地域

57012

35
43D
43D

57011
横山台(二)
57020
57013

相模原
57012

21
43D
20
43D
43D
22
25
43D
43D
24
50D
10
19
40D
45D
横山台二丁目
23
40D
11
18
40D
12
46D
15
40D
16
17

記号	借地権割合	記号	借地権割合
A	90%	E	50%
B	80%	F	40%
C	70%	G	30%
D	60%	H	20%

繁華街・高度商業地区
道路を中心として全地域
道路沿い

普通商業地区
併用住宅地区
全地域
北側道路沿い
南側全地域

中小工場地区
北側全地域
南側道路沿い
南側全地域

大工場地区
北側全地域
南側道路沿い
北側全地域

普通住宅地区
家内工場地区
無印は全地域

57013

上溝三丁目

55C
41D
44D
61C
54C
58C
47D
県営住宅

57012
57021
57014
(一) 上
(二)
(四)
(五)
溝
(六)
(七)

相模原
57013

上溝四丁目
上溝五丁目
上溝六丁目
上溝七丁目
61C
54C
64C
73C
53D
47D
48D
44D
83C
75C
公 5-6
県立上溝高等学校

記号	借地権割合	記号	借地権割合
A	90%	E	50%
B	80%	F	40%
C	70%	G	30%
D	60%	H	20%

繁華街・高度商業地区
道路を中心として全地域
道路沿い

普通商業地区
併用住宅地区
全地域
北側道路沿い
南側全地域

中小工場地区
北側全地域
南側道路沿い
南側全地域

大工場地区
北側全地域
南側道路沿い
北側全地域

普通住宅地区
家内工場地区
無印は全地域

57014

57013
上 (七)
溝 (六)
57022

相模原

57014

上溝六丁目

上溝

七丁目

75C
65C
44D
48D
③
⑭

記号	借地権割合	記号	借地権割合
A	90%	E	50%
B	80%	F	40%
C	70%	G	30%
D	60%	H	20%

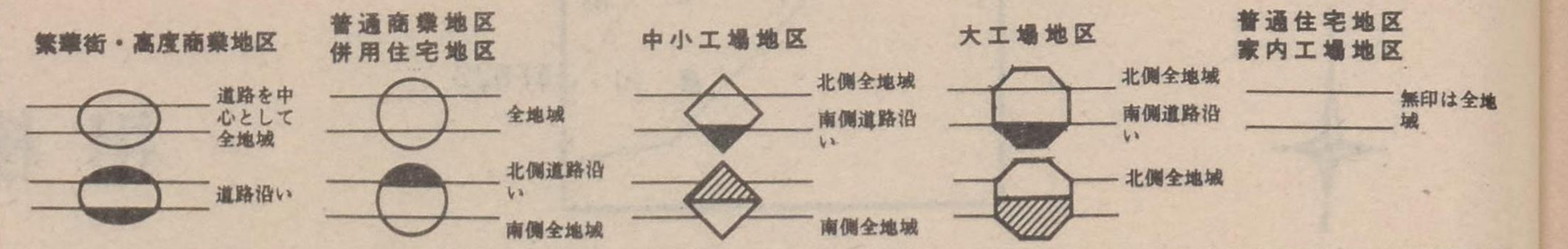

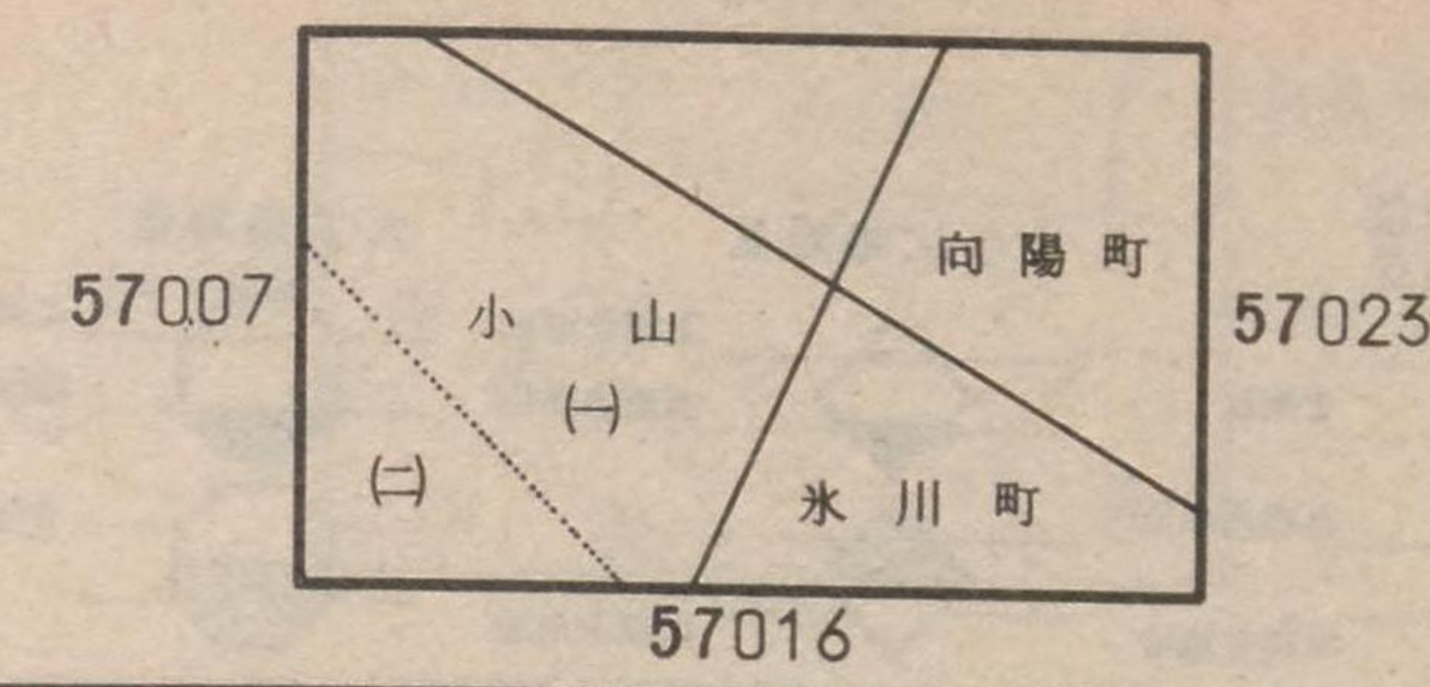

相模原

57015

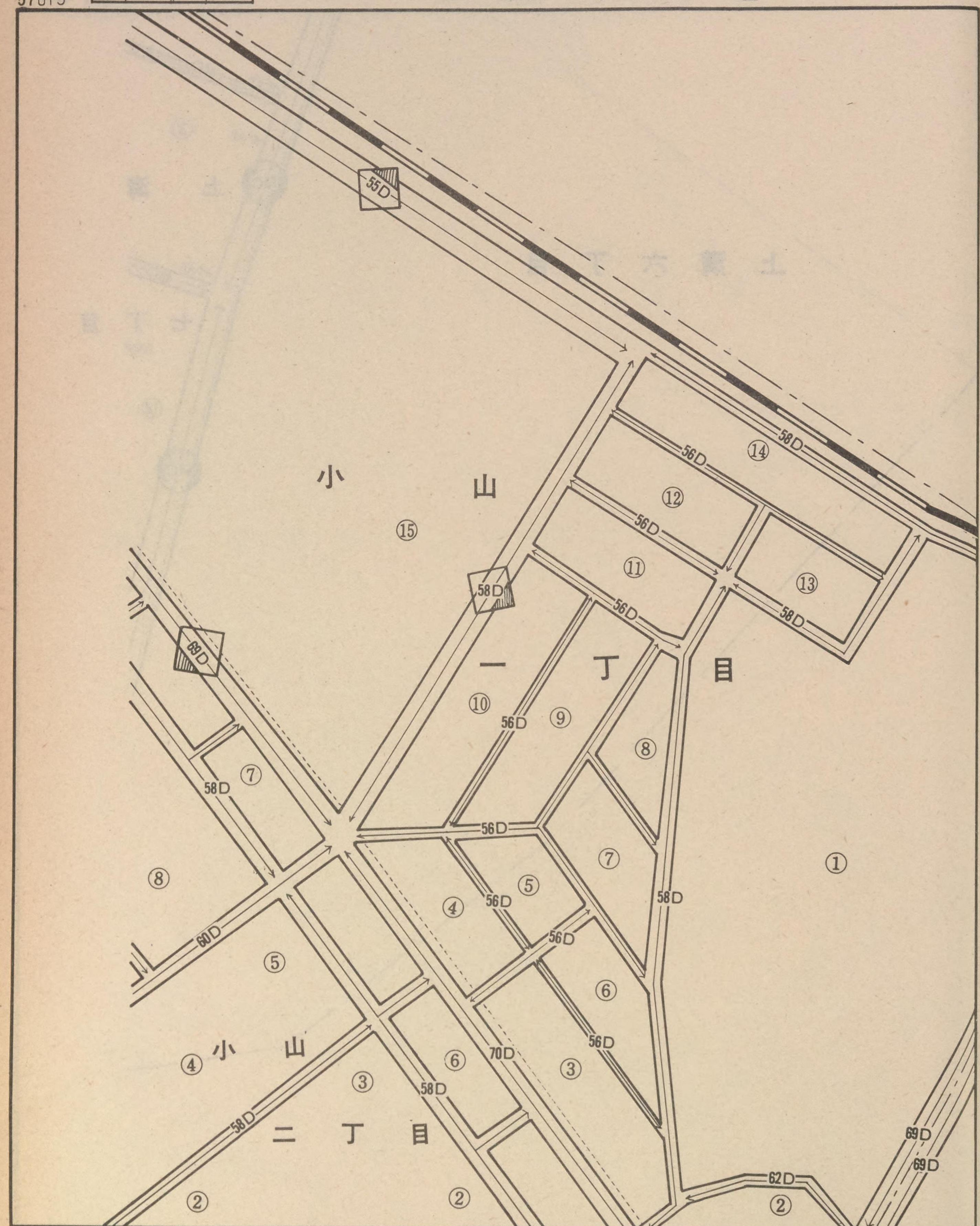

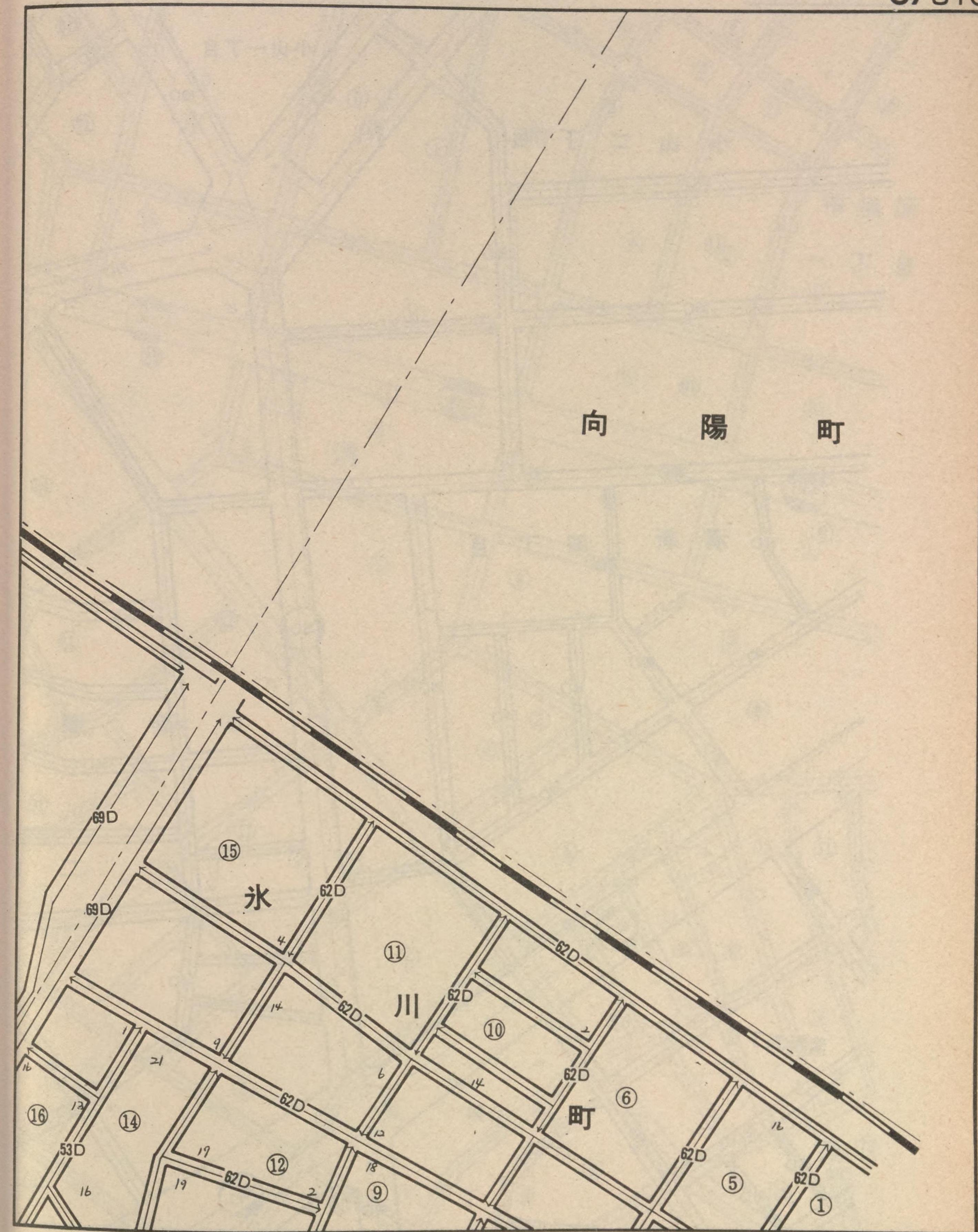

記号	借地権割合	記号	借地権割合
A	90%	E	50%
B	80%	F	40%
C	70%	G	30%
D	60%	H	20%

繁華街・高度商業地区
道路を中心として全地域
道路沿い

普通商業地区
併用住宅地区
全地域
北側道路沿い
南側全地域

中小工場地区
北側全地域
南側道路沿い
南側全地域

大工場地区
北側全地域
南側道路沿い
北側全地域

普通住宅地区
家内工場地区
無印は全地域

57016

小山二丁目
小山一丁目
清新四丁目
清新五丁目
清

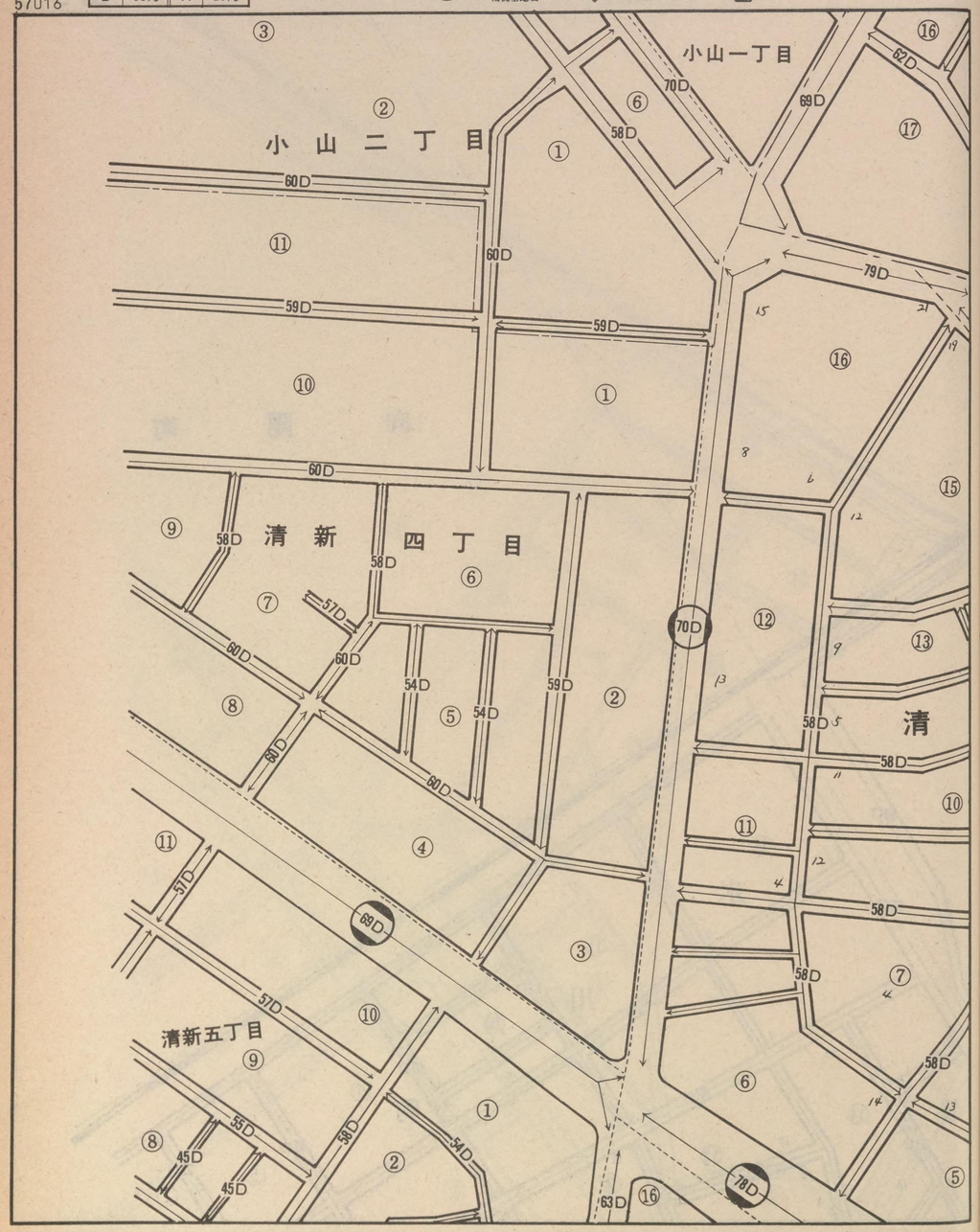

57015
57008
57024
57017

小山(二)
氷川町
相模原(一)
(四)清
新(一)
(一)
(五)(三)
相(六)模原

相模原

57016

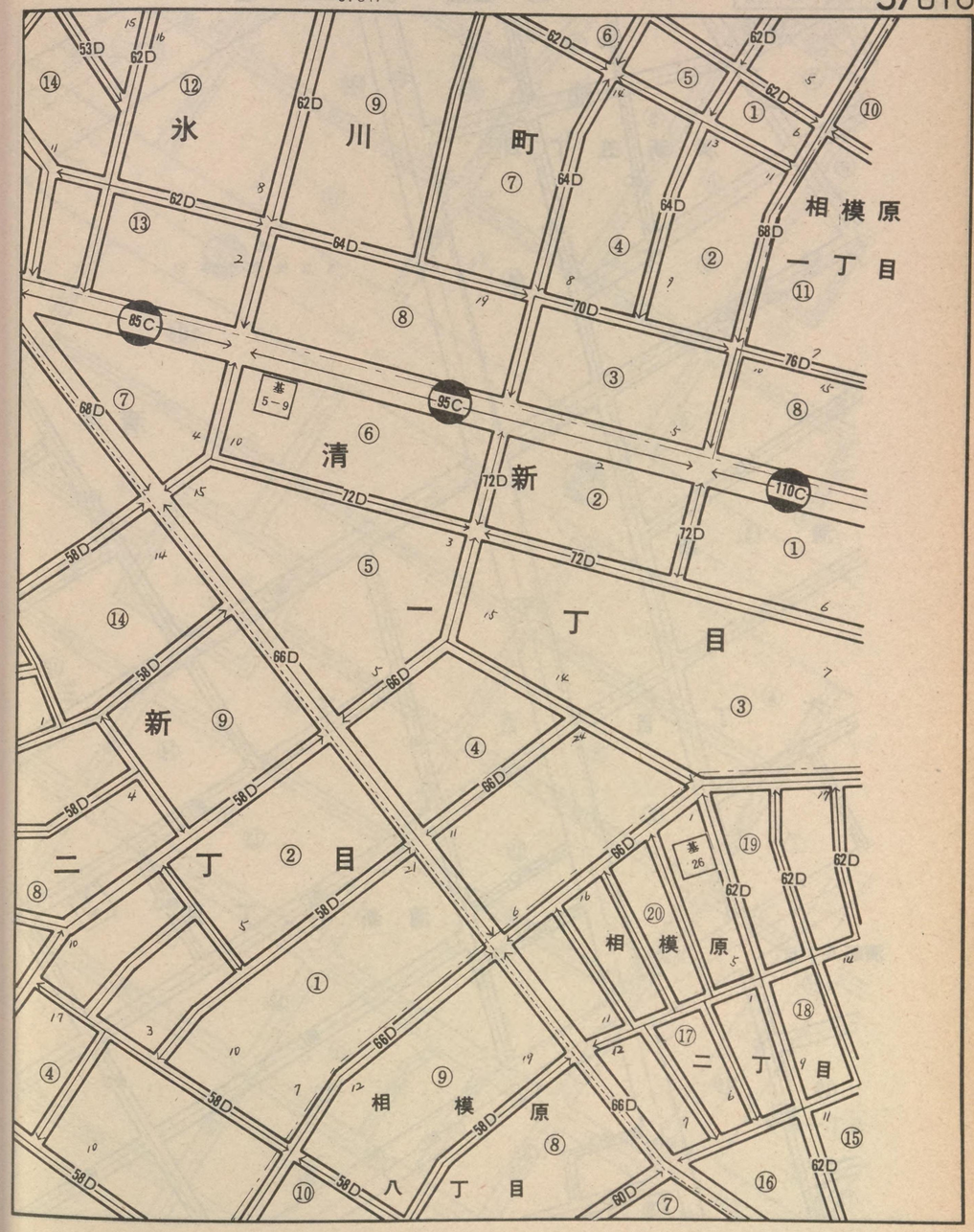

記号	借地権割合	記号	借地権割合
A	90%	E	50%
B	80%	F	40%
C	70%	G	30%
D	60%	H	20%

繁華街・高度商業地区
道路を中心として全地域
道路沿い

普通商業地区
併用住宅地区
全地域
北側道路沿い
南側全地域

中小工場地区
北側全地域
南側道路沿い
南側全地域

大工場地区
北側全地域
南側道路沿い
北側全地域

普通住宅地区
家内工場地区
無印は全地域

57017

清新五丁目
清新六丁目
清新七丁目
清新八丁目
清新
市立清新小学校
清
新
矢懸公園
三
丁目
中央一丁目
相模原
八丁目

57016
57009
57025
57018
(五) (二) 相模原(八) (六) 清 新 (三) (七) (一) 中央 (六)

57017

記号	借地権割合	記号	借地権割合
A	90%	E	50%
B	80%	F	40%
C	70%	G	30%
D	60%	H	20%

繁華街・高度商業地区
道路を中心として全地域
道路沿い

普通商業地区
併用住宅地区
全地域
北側道路沿い
南側全地域

中小工場地区
北側全地域
南側道路沿い
南側全地域

大工場地区
北側全地域
南側道路沿い
北側全地域

普通住宅地区
家内工場地区
無印は全地域

57018

清新八丁目
小町通一丁目
横山台一丁目

57017
57010
57026
57019

清新 (七) (四) (二) (六) 小町通 (一) 中央 (五) 横山台 (一) 横山 (一)

相模原

57018

清新七丁目
中央三丁目
四丁目
中央五丁目
横山一丁目

記号	借地権割合	記号	借地権割合
A	90%	E	50%
B	80%	F	40%
C	70%	G	30%
D	60%	H	20%

繁華街・高度商業地区
道路を中心として全地域
道路沿い

普通商業地区
併用住宅地区
全地域
北側道路沿い
南側全地域

中小工場地区
北側全地域
南側道路沿い
南側全地域

大工場地区
北側全地域
南側道路沿い
北側全地域

普通住宅地区
家内工場地区
無印は全地域

57019

小町通
一丁目
横山台一丁目
横山二丁目
横山三丁目
横山四丁目

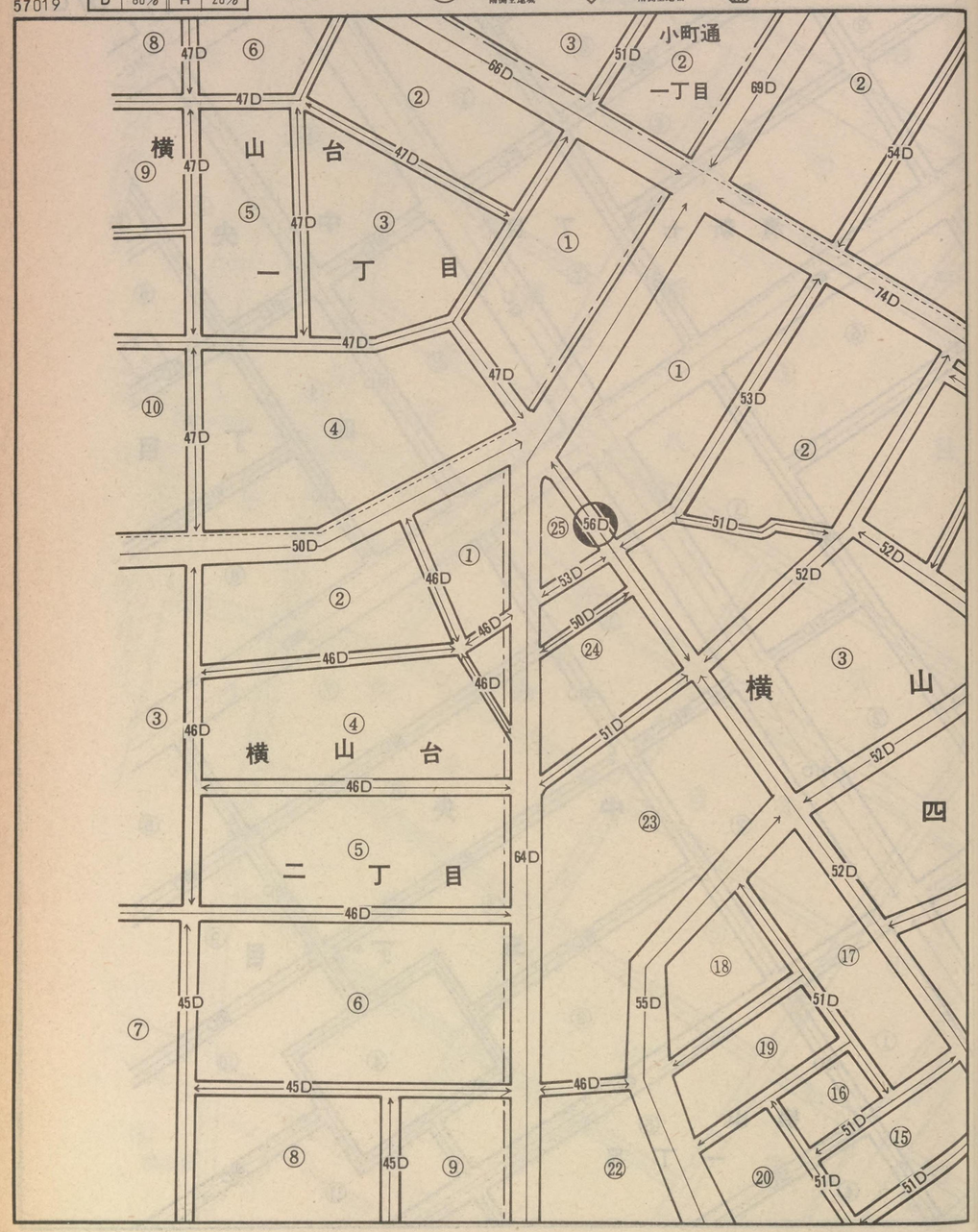

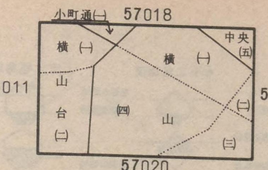

相模原

57019

中央五丁目
横山一丁目
横山二丁目
横山三丁目

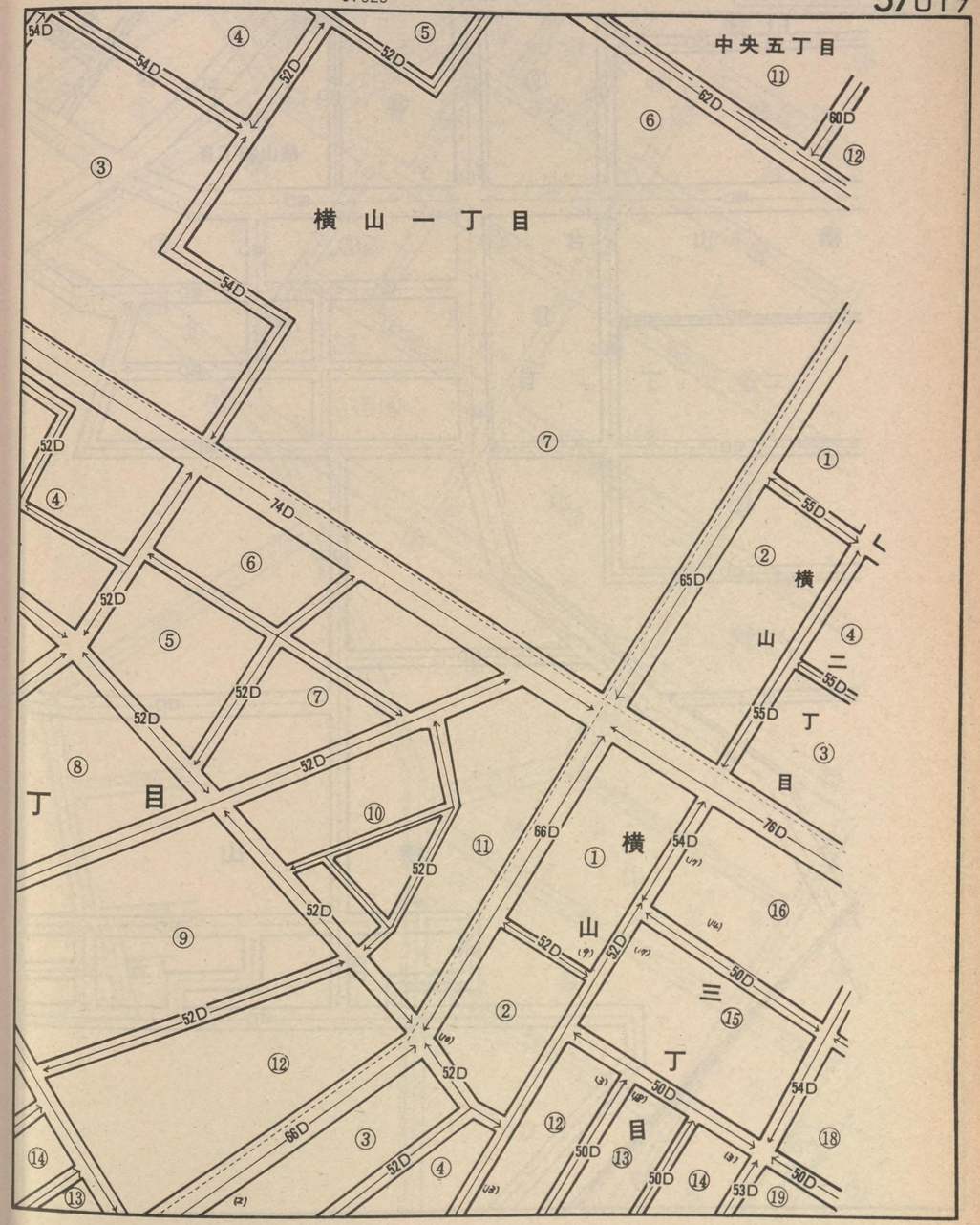

記号	借地権割合	記号	借地権割合
A	90%	E	50%
B	80%	F	40%
C	70%	G	30%
D	60%	H	20%

繁華街・高度商業地区
道路を中心として全地域
道路沿い

普通商業地区 併用住宅地区
全地域
北側道路沿い
南側全地域

中小工場地区
北側全地域
南側道路沿い
南側全地域

大工場地区
北側全地域
南側道路沿い
北側全地域

普通住宅地区 家内工場地区
無印は全地域

57020

横山四丁目 ㉑

横山台二丁目 ⑪⑫⑬

横山 ①②③④⑤⑥⑦⑧⑨⑭⑮⑯⑰

五 横山

45D 64D 46D 55D 51D 48D 66D 42D 60D 41D 49D

57019

57012 横山台(二) 横山 57028

57021

相模原

57020

横山 ①②③④⑤⑥⑦⑧⑨⑩⑪⑫⑬⑭⑮⑯⑰⑱⑲⑳㉑㉒㉓㉕

三丁目 ⑦⑨

六丁目 ②③④⑤⑥⑦⑧

丁目 ①

公25

相模原横山郵便宿舎 ㉔

66D 52D 53D 51D 50D 56D 48D 42D 41D 43D 44D 47D 62D 54D 69D

記号	借地権割合	記号	借地権割合
A	90%	E	50%
B	80%	F	40%
C	70%	G	30%
D	60%	H	20%

繁華街・高度商業地区
道路を中心として全地域
道路沿い

普通商業地区 併用住宅地区
全地域
北側道路沿い
南側全地域

中小工場地区
北側全地域
南側道路沿い
南側全地域

大工場地区
北側全地域
南側道路沿い
北側全地域

普通住宅地区 家内工場地区
無印は全地域

57021

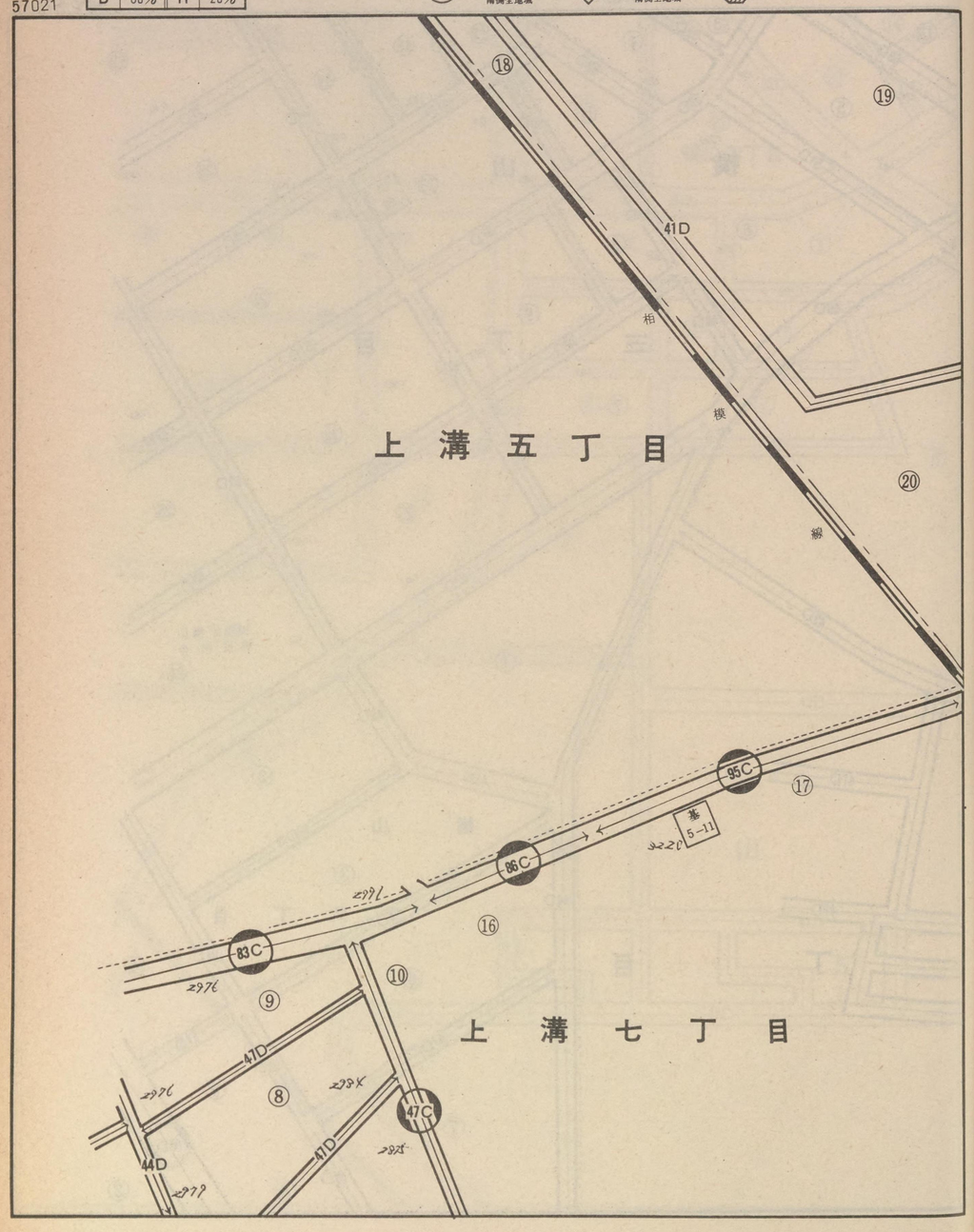

57020
57012
57029
57022

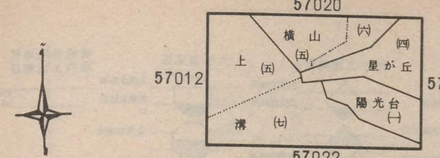

相模原

57021

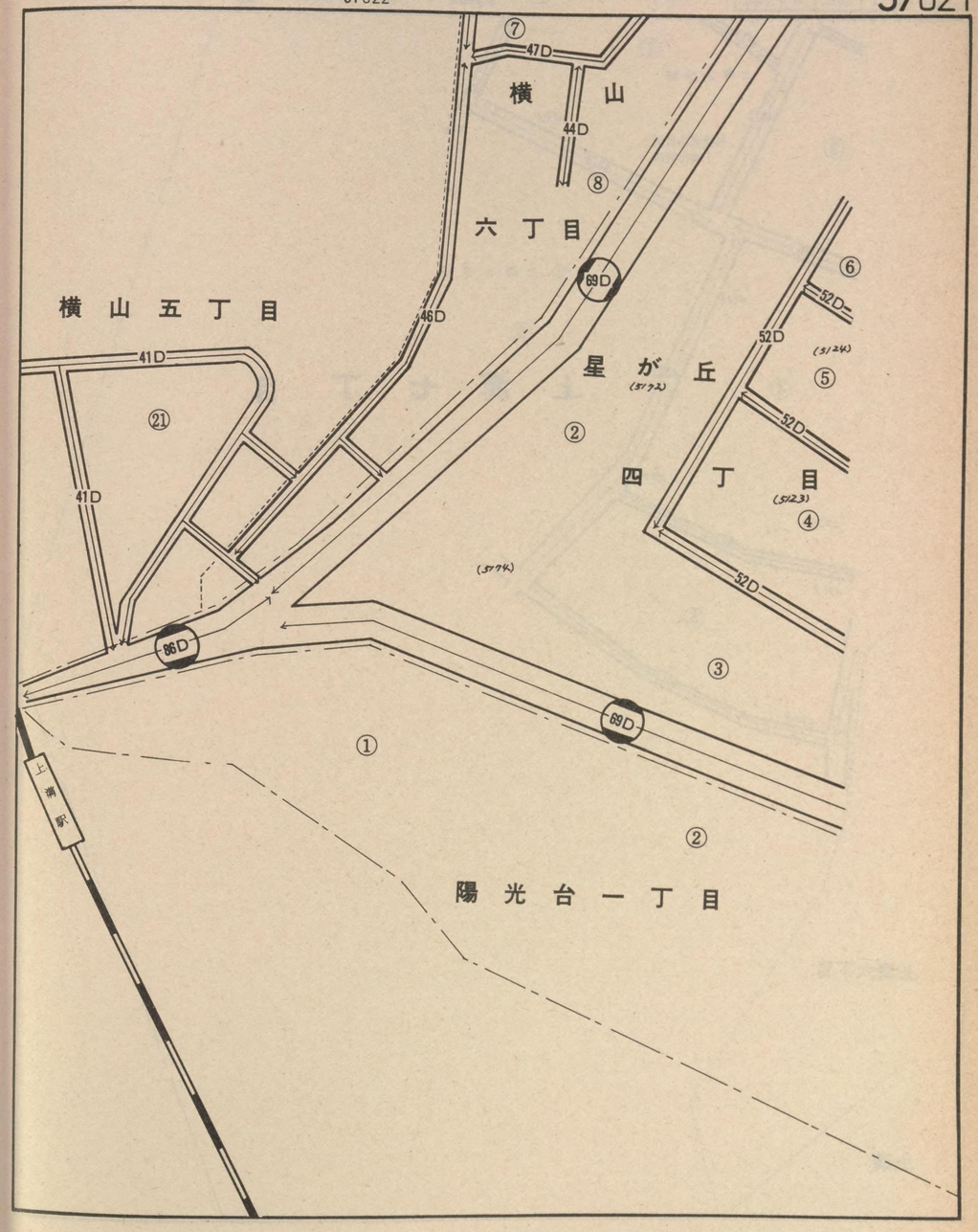

記号	借地権割合	記号	借地権割合
A	90%	E	50%
B	80%	F	40%
C	70%	G	30%
D	60%	H	20%

繁華街・高度商業地区
道路を中心として全地域
道路沿い

普通商業地区
併用住宅地区
全地域
北側道路沿い
南側全地域

中小工場地区
北側全地域
南側道路沿い
南側全地域

大工場地区
北側全地域
南側道路沿い
北側全地域

普通住宅地区
家内工場地区
無印は全地域

57022

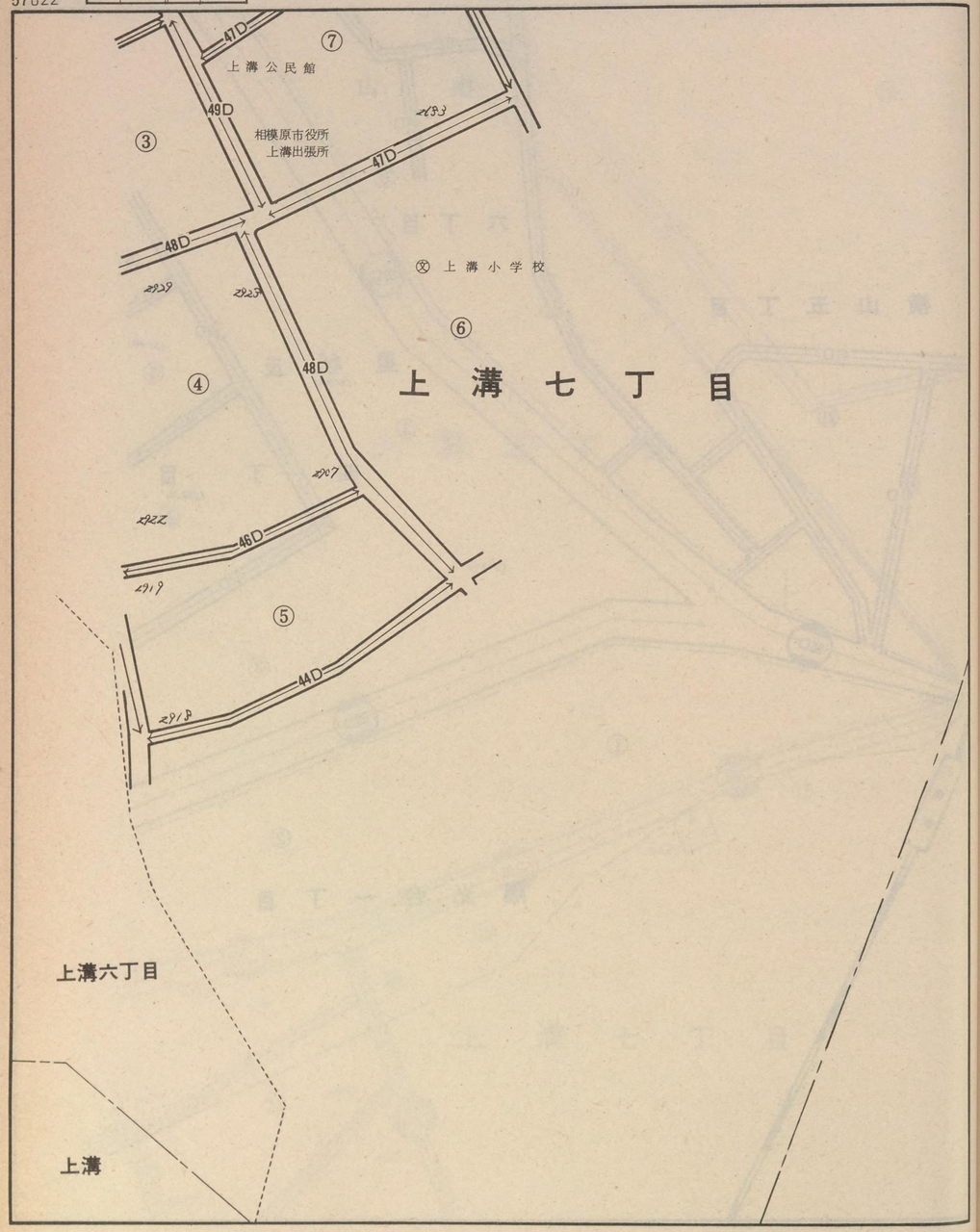

57021

57014

上溝 (七)

(六) 上溝

相模原

57022

記号	借地権割合	記号	借地権割合
A	90%	E	50%
B	80%	F	40%
C	70%	G	30%
D	60%	H	20%

繁華街・高度商業地区
道路を中心として全地域
道路沿い

普通商業地区
併用住宅地区
全地域
北側道路沿い
南側全地域

中小工場地区
北側全地域
南側道路沿い
南側全地域

大工場地区
北側全地域
南側道路沿い
北側全地域

普通住宅地区
家内工場地区
無印は全地域

57023

68D ①
相模原一丁目

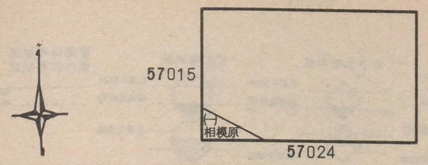

相模原

57023

記号	借地権割合	記号	借地権割合
A	90%	E	50%
B	80%	F	40%
C	70%	G	30%
D	60%	H	20%

繁華街・高度商業地区
道路を中心として全地域
道路沿い

普通商業地区
併用住宅地区
全地域
北側道路沿い
南側全地域

中小工場地区
北側全地域
南側道路沿い
南側全地域

大工場地区
北側全地域
南側道路沿い
北側全地域

普通住宅地区
家内工場地区
無印は全地域

57024

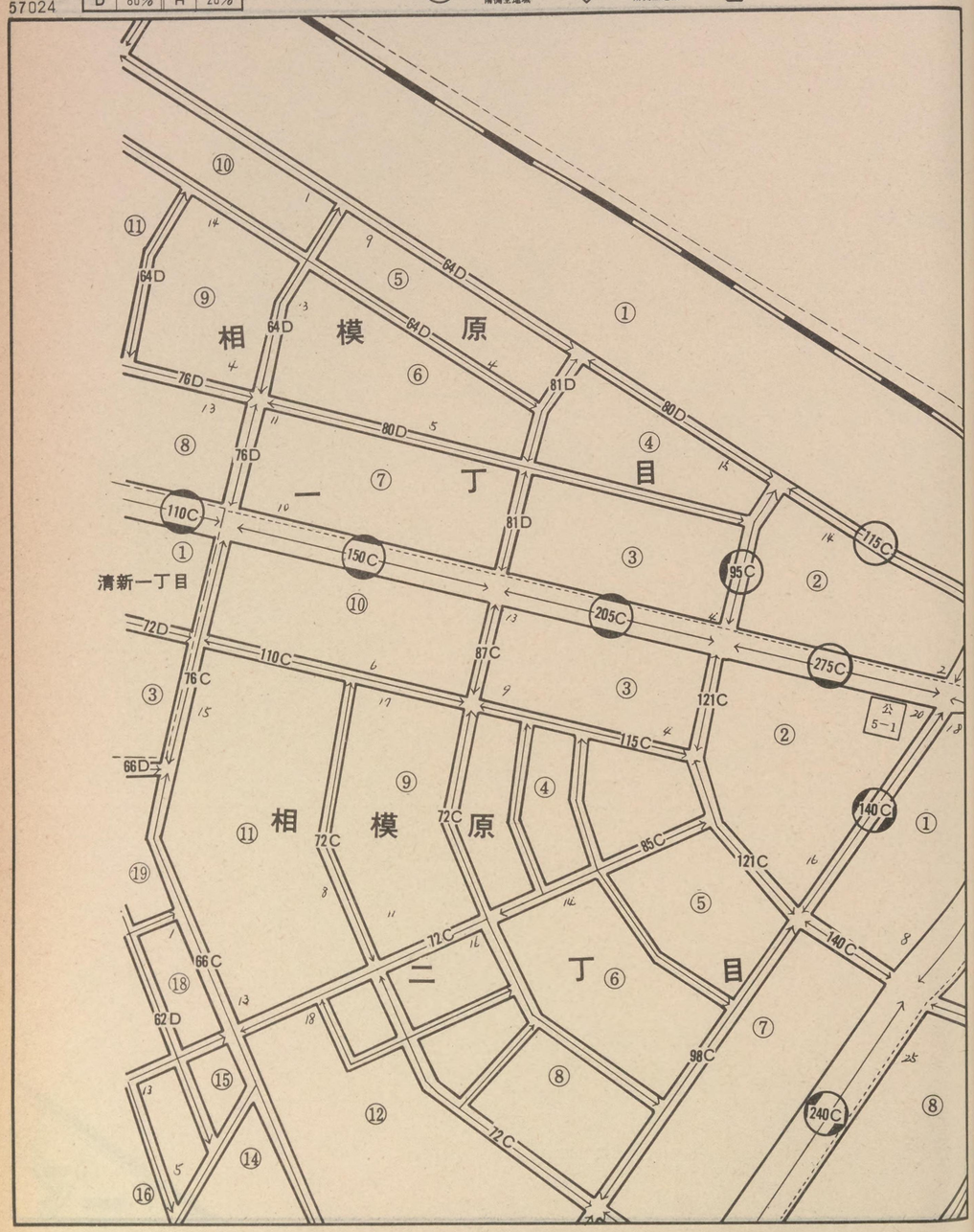

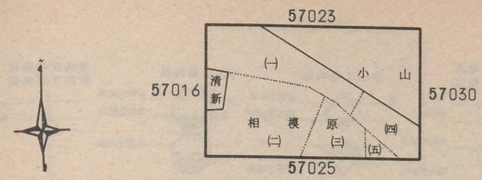

相模原

57024

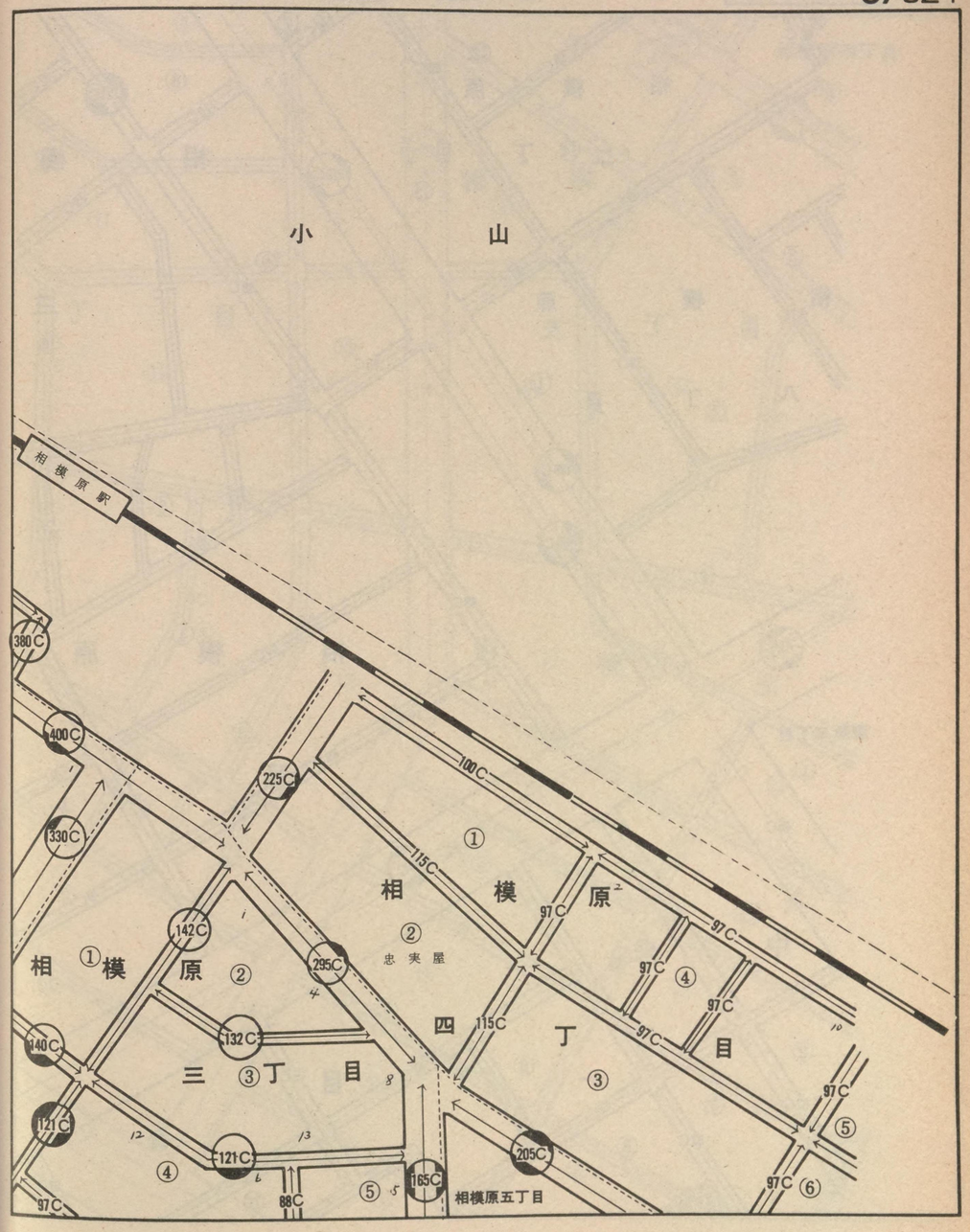

記号	借地権割合	記号	借地権割合
A	90%	E	50%
B	80%	F	40%
C	70%	G	30%
D	60%	H	20%

繁華街・高度商業地区
道路を中心として全地域
道路沿い

普通商業地区
併用住宅地区
全地域
北側道路沿い
南側全地域

中小工場地区
北側全地域
南側道路沿い
南側全地域

大工場地区
北側全地域
南側道路沿い
北側全地域

普通住宅地区
家内工場地区
無印は全地域

57025

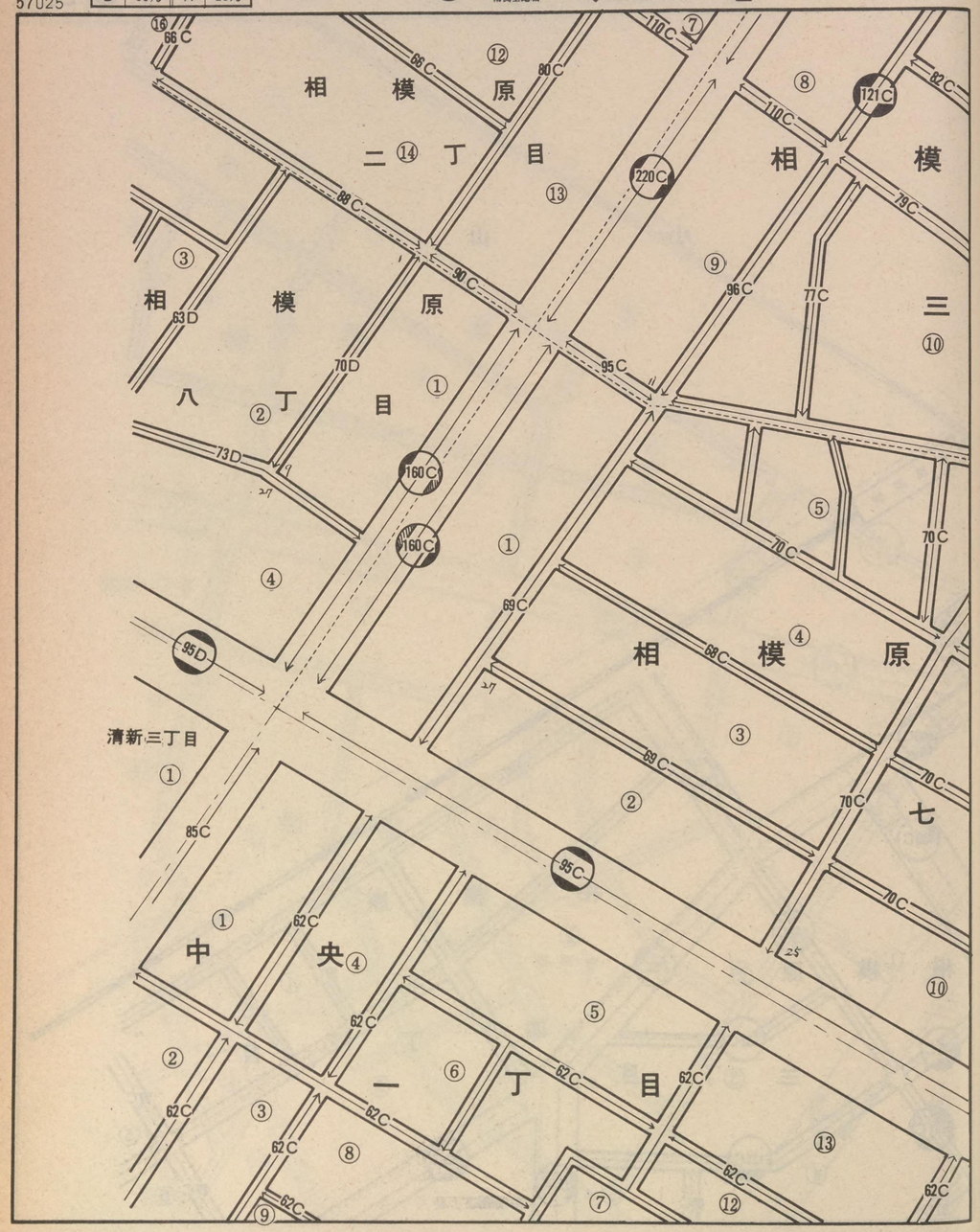

57024
57017
57031
57026
清新(三)
相模原

相模原

57025

相模原四丁目
相模原五丁目
相模原六丁目
相模原一丁目
相模原
丁目

記号	借地権割合	記号	借地権割合
A	90%	E	50%
B	80%	F	40%
C	70%	G	30%
D	60%	H	20%

繁華街・高度商業地区
道路を中心として全地域
道路沿い

普通商業地区
併用住宅地区
全地域
北側道路沿い
南側全地域

中小工場地区
北側全地域
南側道路沿い
南側全地域

大工場地区
北側全地域
南側道路沿い
北側全地域

普通住宅地区
家内工場地区
無印は全地域

57026

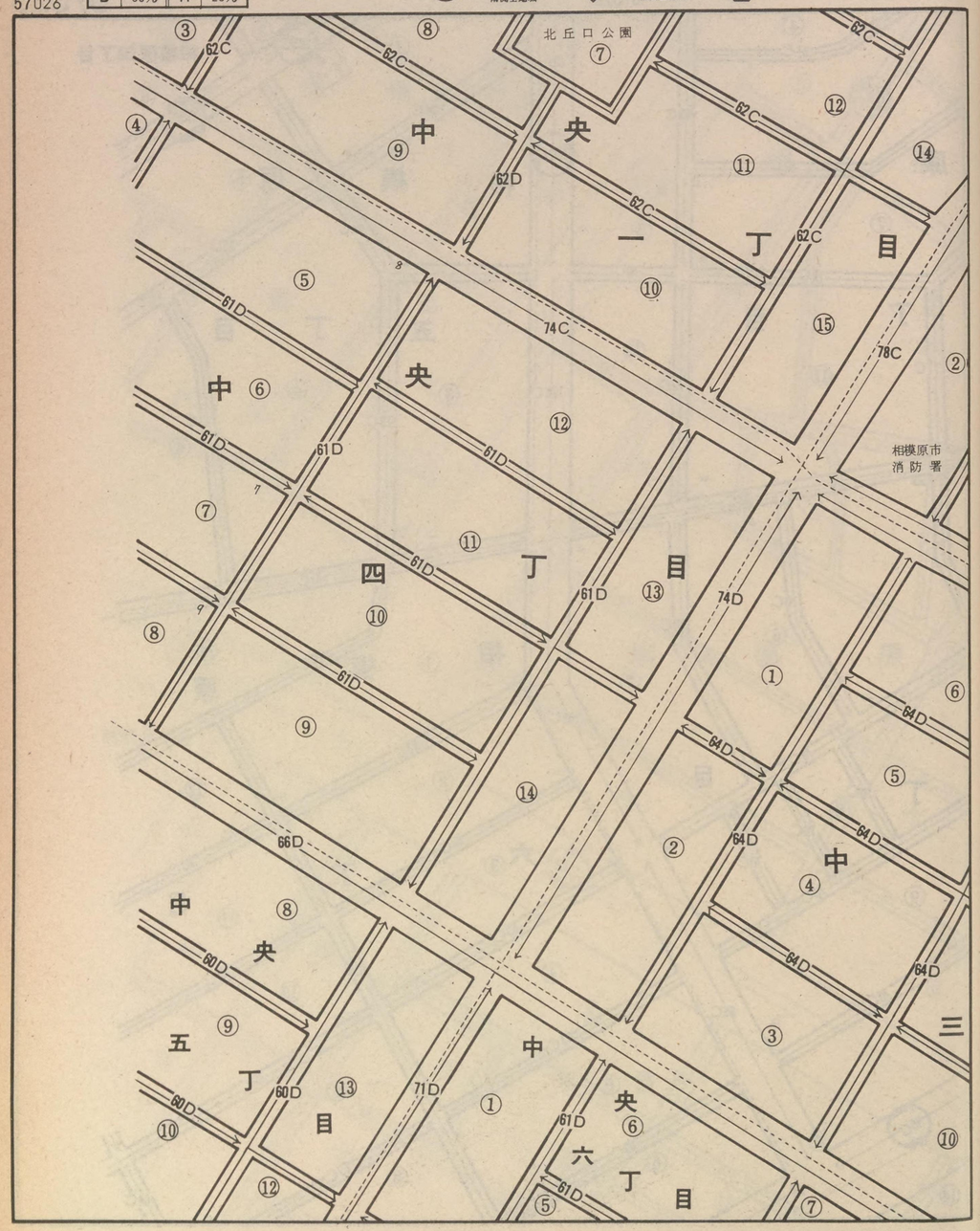

57025
57018
57032
57027

相模原

57026

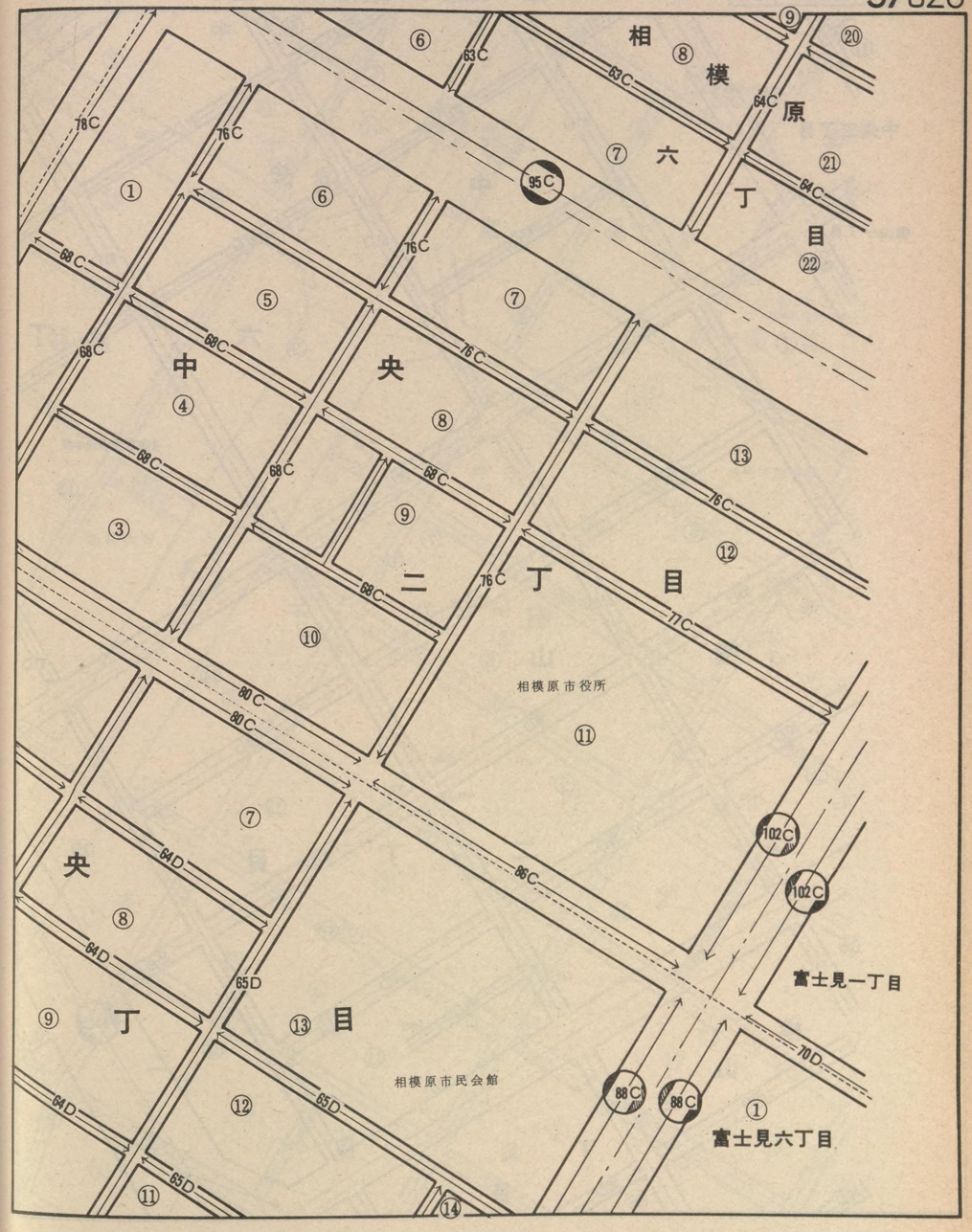

記号	借地権割合	記号	借地権割合
A	90%	E	50%
B	80%	F	40%
C	70%	G	30%
D	60%	H	20%

繁華街・高度商業地区
道路を中心として全地域
道路沿い

普通商業地区
併用住宅地区
全地域
北側道路沿い
南側全地域

中小工場地区
北側全地域
南側道路沿い
南側全地域

大工場地区
北側全地域
南側道路沿い
北側全地域

普通住宅地区
家内工場地区
無印は全地域

57027

中央五丁目
横山一丁目
中央三丁目
富士見
六丁目
横山二丁目
横山三丁目
千代田
一丁目
二丁目
相模原准看護学院
相模原税務署
相模原市農業協同組合
農協会館
神奈川県相模原合同庁舎
① 相模原公共職業安定所

57026
57019
57033
57028

相模原

57027

記号	借地権割合	記号	借地権割合
A	90%	E	50%
B	80%	F	40%
C	70%	G	30%
D	60%	H	20%

繁華街・高度商業地区
道路を中心として全地域
道路沿い

普通商業地区
併用住宅地区
全地域
北側道路沿い
南側全地域

中小工場地区
北側全地域
南側道路沿い
南側全地域

大工場地区
北側全地域
南側道路沿い
北側全地域

普通住宅地区
家内工場地区
無印は全地域

57028

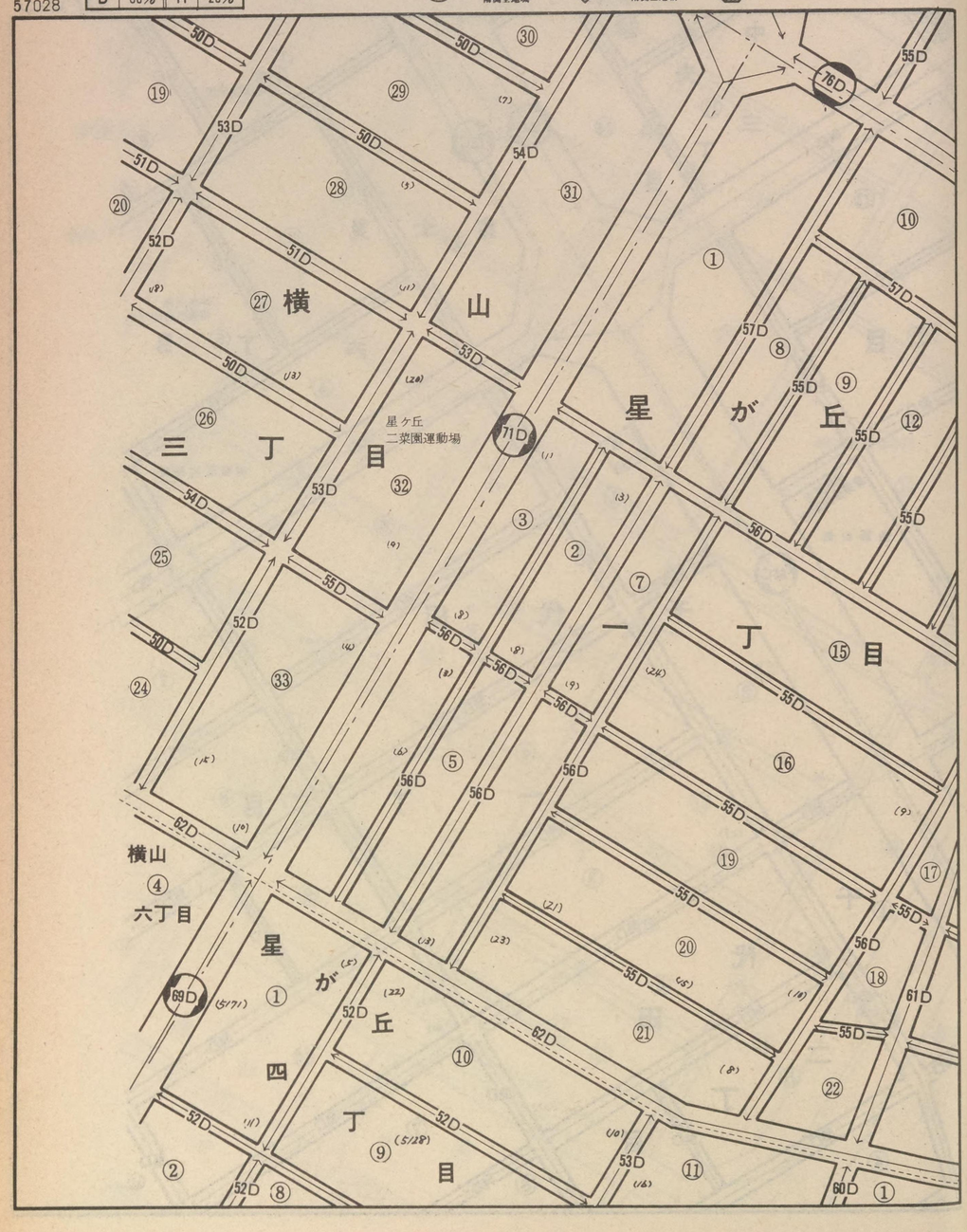

57027

57020 横山(三) 千代田(二)(三) 星が丘(一)(二)(五)(六)(四) 57034

57029

相模原

57028

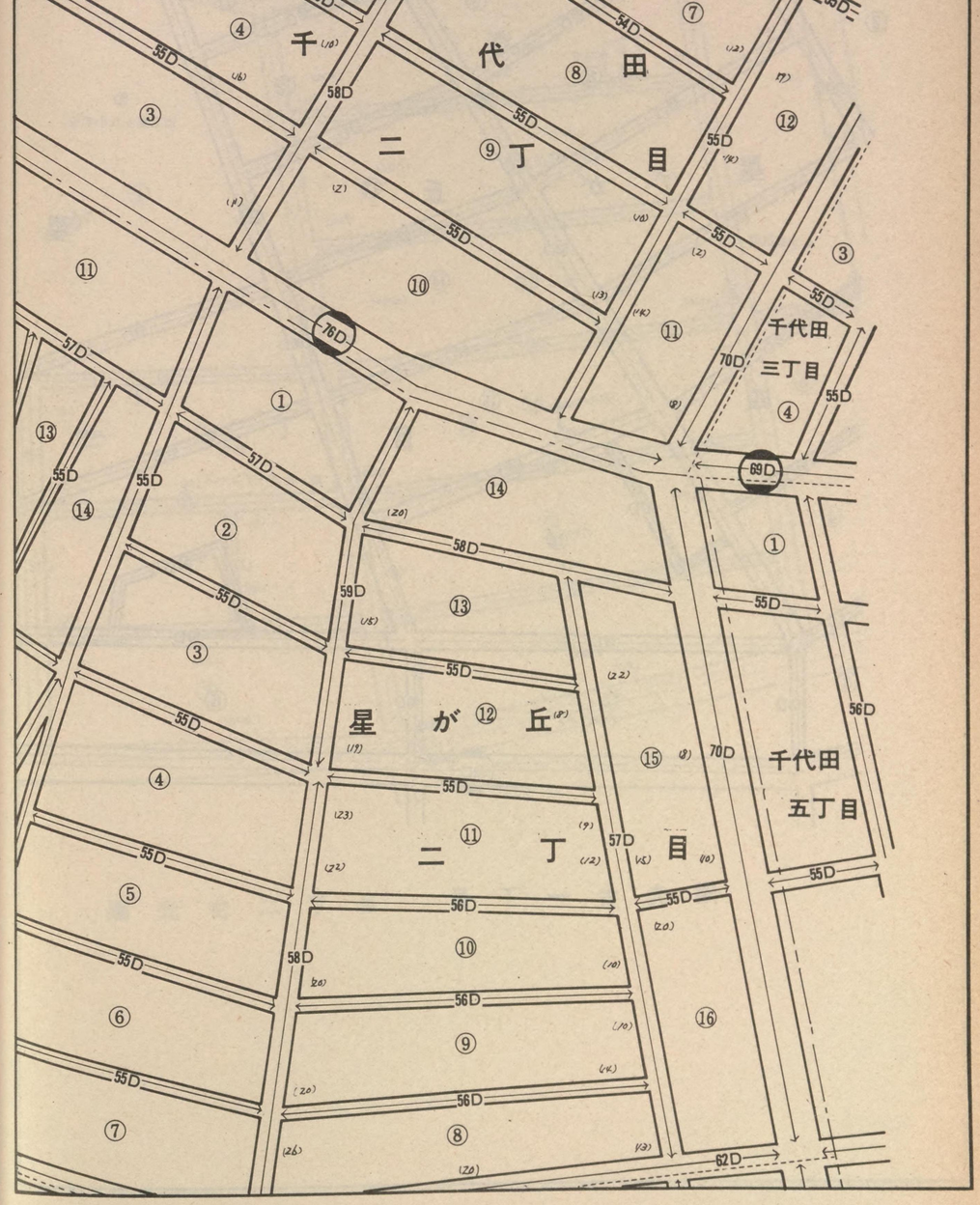

記号	借地権割合	記号	借地権割合
A	90%	E	50%
B	80%	F	40%
C	70%	G	30%
D	60%	H	20%

繁華街・高度商業地区
道路を中心として全地域
道路沿い

普通商業地区
併用住宅地区
全地域
北側道路沿い
南側全地域

中小工場地区
北側全地域
南側道路沿い
南側全地域

大工場地区
北側全地域
南側道路沿い
北側全地域

普通住宅地区
家内工場地区
無印は全地域

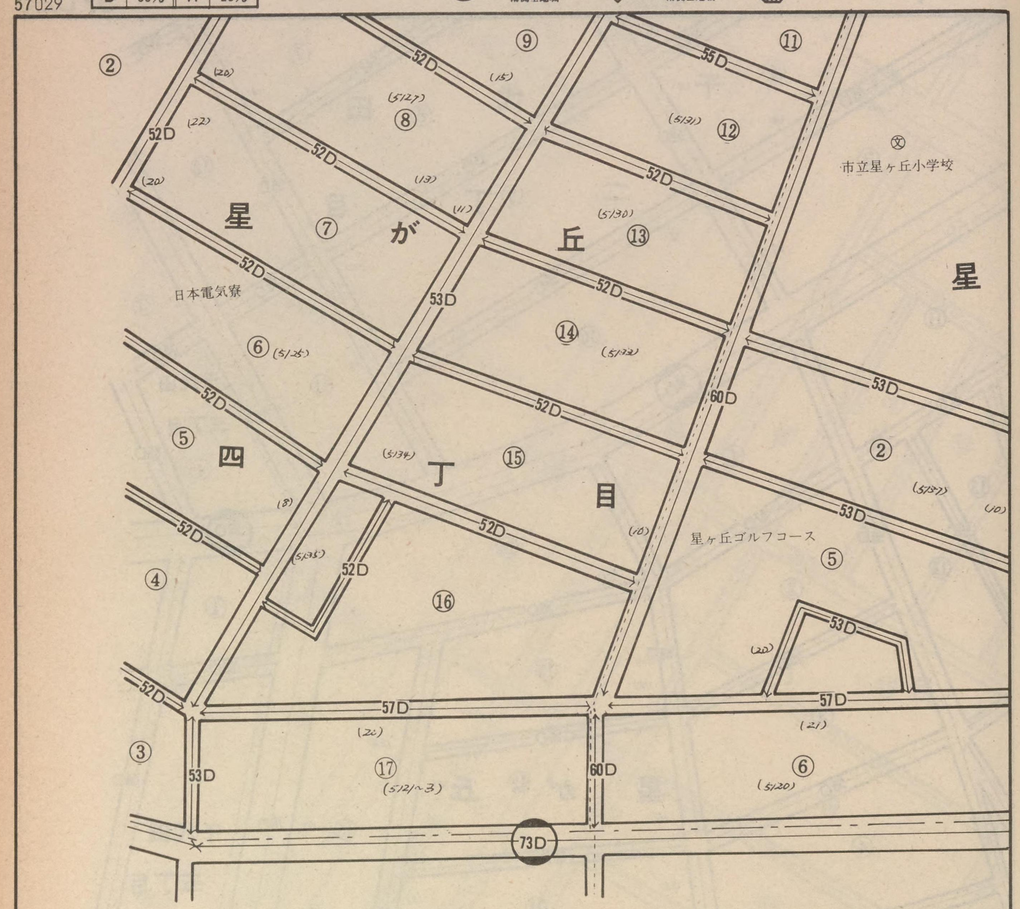

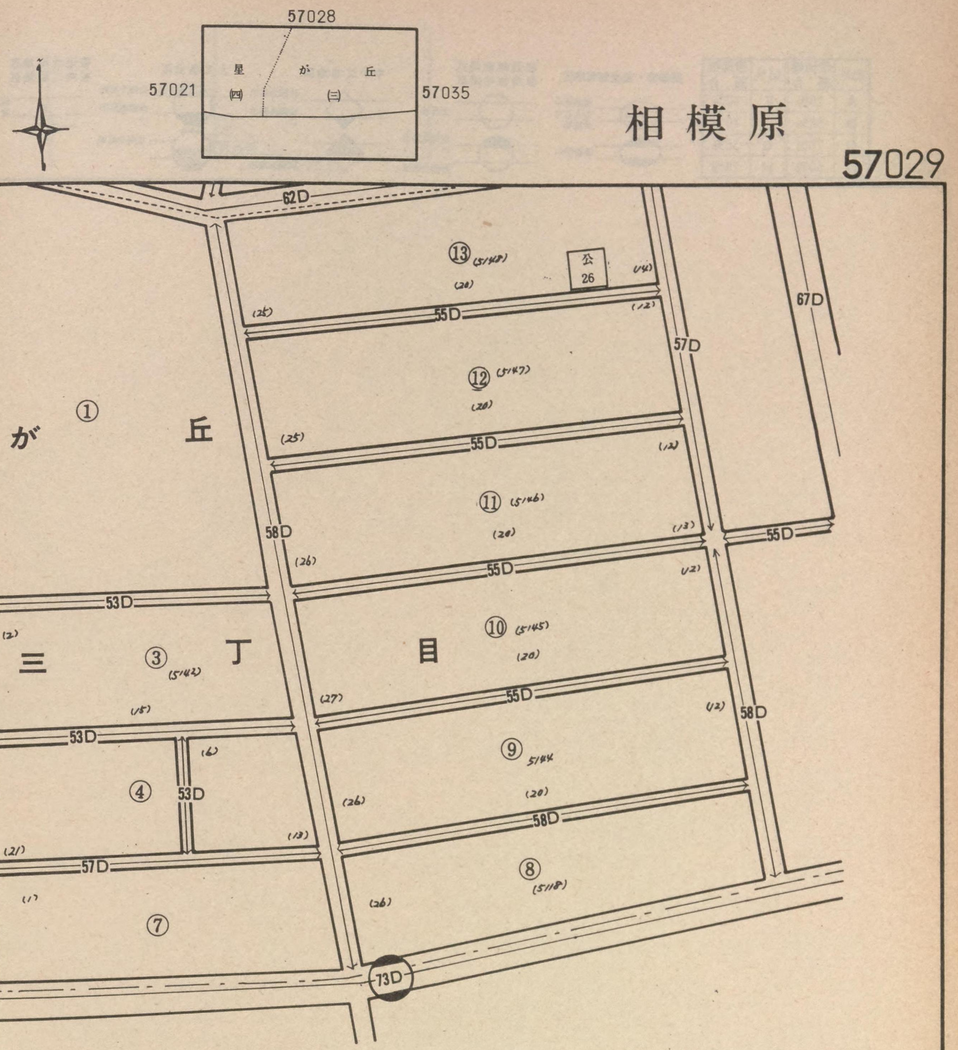

記号	借地権割合	記号	借地権割合
A	90%	E	50%
B	80%	F	40%
C	70%	G	30%
D	60%	H	20%

繁華街・高度商業地区
道路を中心として全地域
道路沿い

普通商業地区
併用住宅地区
全地域
北側道路沿い
南側全地域

中小工場地区
北側全地域
南側道路沿い
南側全地域

大工場地区
北側全地域
南側道路沿い
北側全地域

普通住宅地区
家内工場地区
無印は全地域

57030

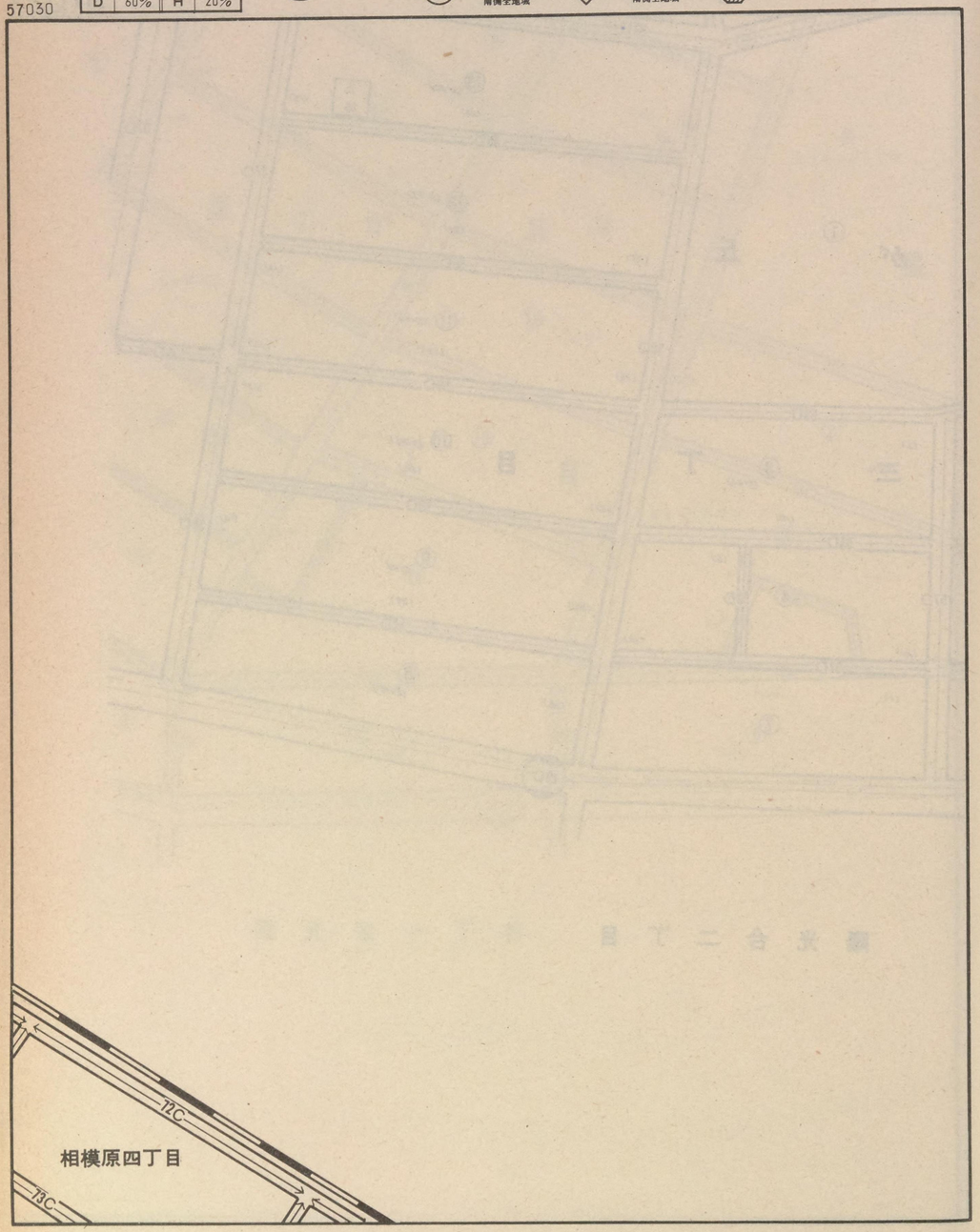

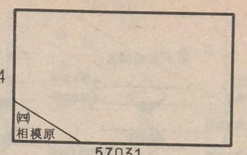

相模原

57030



記号	借地権割合	記号	借地権割合
A	90%	E	50%
B	80%	F	40%
C	70%	G	30%
D	60%	H	20%

繁華街・高度商業地区
道路を中心として全地域
道路沿い

普通商業地区
併用住宅地区
全地域
北側道路沿い
南側全地域

中小工場地区
北側全地域
南側道路沿い
南側全地域

大工場地区
北側全地域
南側道路沿い
北側全地域

普通住宅地区
家内工場地区
無印は全地域

57031

小山
相模原四丁目
相模原五丁目
相模原六丁目
上矢部
矢部一丁目
矢部二丁目

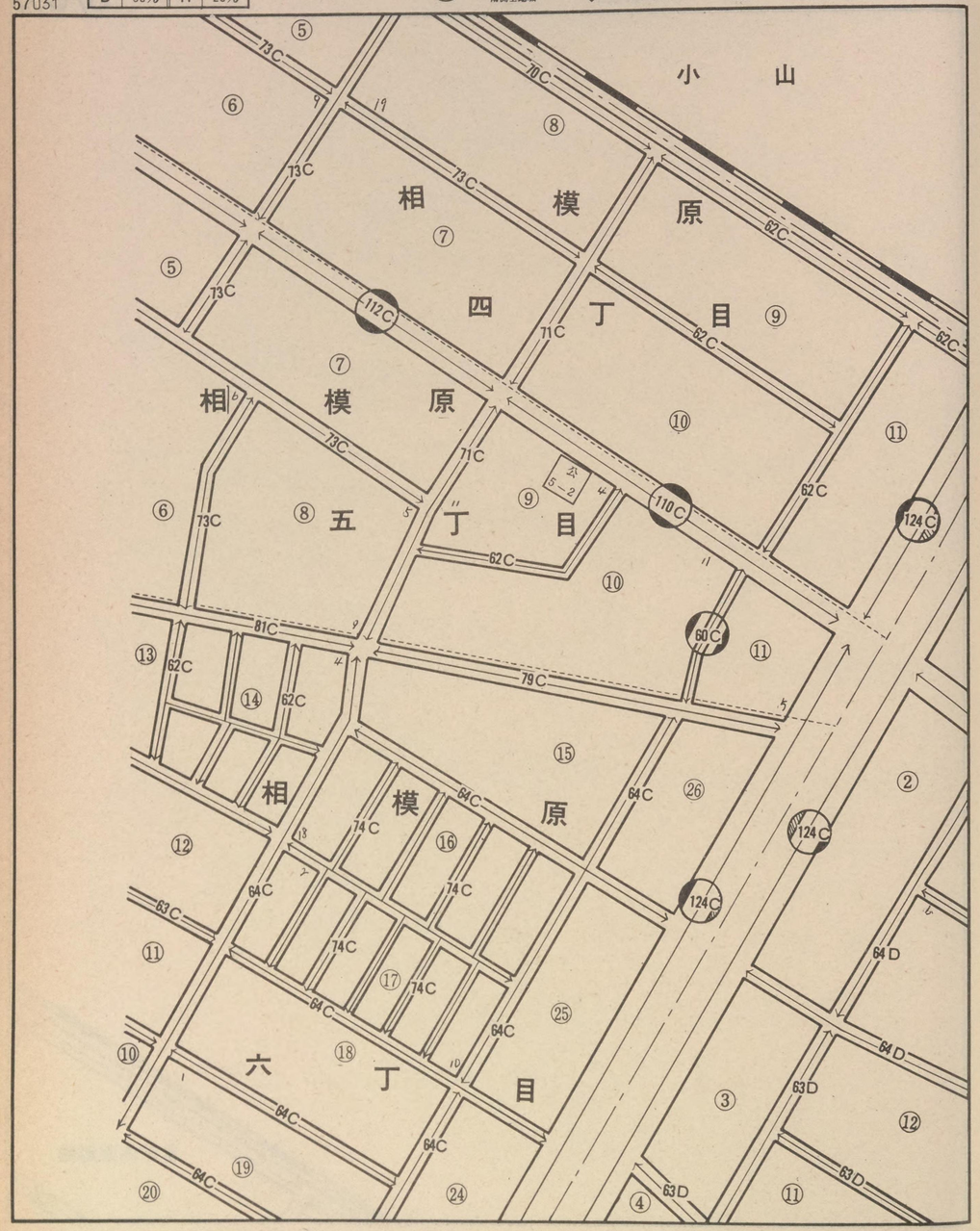

57030
57025
57036
57032
相(四)
上矢部
模(五)
(一)矢部(二)
(六)原

相模原

57031

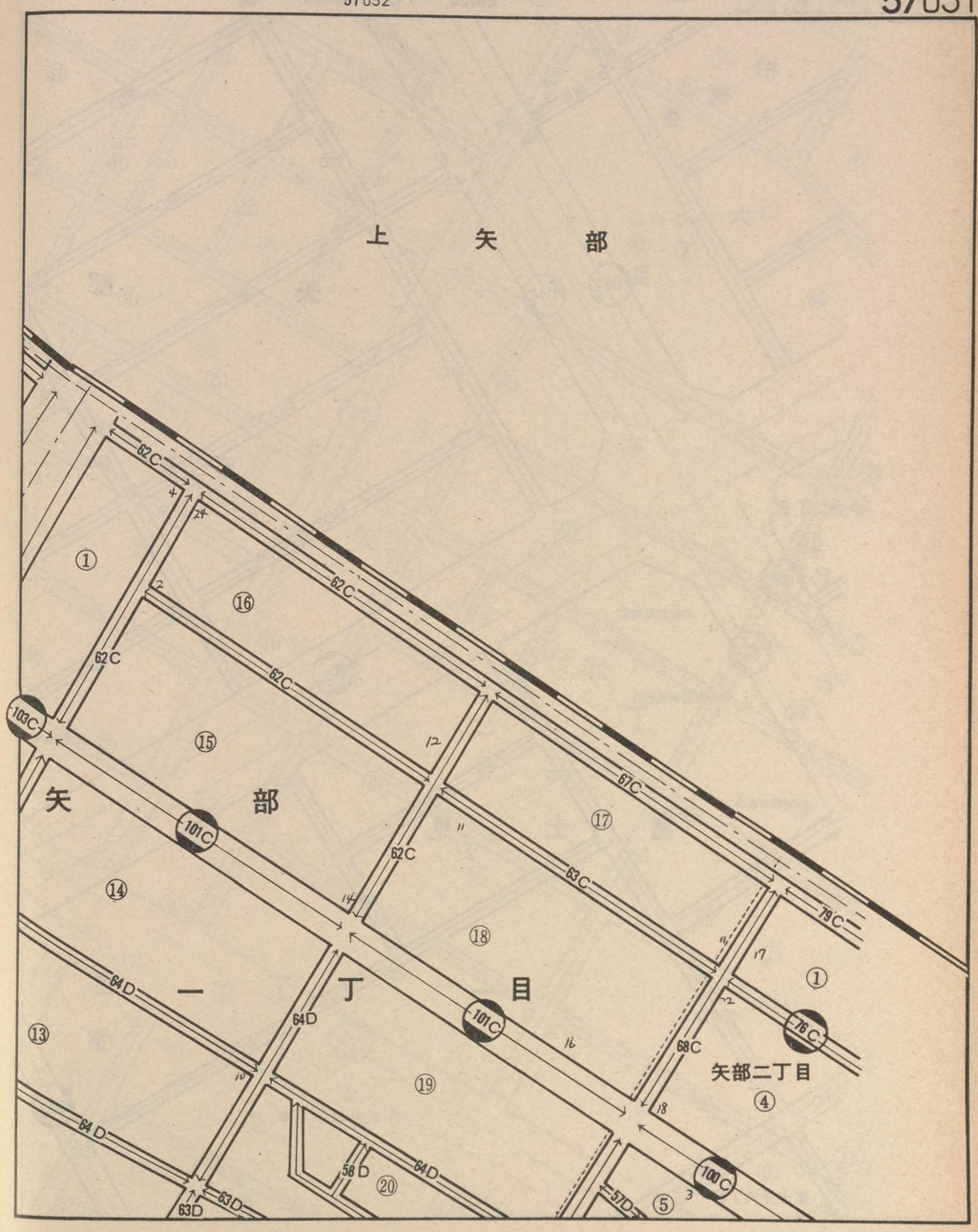

記号	借地権割合	記号	借地権割合
A	90%	E	50%
B	80%	F	40%
C	70%	G	30%
D	60%	H	20%

繁華街・高度商業地区
道路を中心として全地域
道路沿い

普通商業地区
併用住宅地区
全地域
北側道路沿い
南側全地域

中小工場地区
北側全地域
南側道路沿い
南側全地域

大工場地区
北側全地域
南側道路沿い
北側全地域

普通住宅地区
家内工場地区
無印は全地域

57032

相模原 ⑳
六丁目 ㉑
中央二丁目 ⑬
富士見一丁目 ①
富士見六丁目 ①
矢部一丁目 ⑨
矢部二丁目 ⑩
富士見二丁目 ⑥
富士見 ④
富士見 ⑦
富士見 ①
富士見 ⑧
矢部 ⑤
矢部 ⑧
矢部 ⑦
矢部 ⑥
⑪ ⑩ ⑨ ⑧ ⑦ ⑥ ⑤ ④ ㉒ ㉓ ㉔ ⑲ ⑫ ㉖ ㉗

相模原警察署
相模原電報電話局
〒 相模原郵便局
三協会館
市立中央小学校

64C 113C 102C 95D 66D 60D 57D 70D 63D

57031
57026 57037 57033
相模原 (六) 中央 (二) 矢部 (一) (二) 富士見 (一) (二) (六)

相模原

57032

相模原 ⑳
六丁目 ㉑
中央二丁目 ⑬
富士見一丁目 ①
富士見六丁目 ①
矢部一丁目 ⑨
矢部二丁目 ⑩
富士見二丁目 ⑥
富士見 ④
富士見 ⑦
富士見 ①
富士見 ⑧
矢部 ⑤
矢部 ⑧
矢部 ⑦
矢部 ⑥

戸村富神社 ⑦
神社 ⑧

相模原警察署
相模原電報電話局
〒 相模原郵便局
三協会館
市立中央小学校

63D 74D 73D 95D 57D

記号	借地権割合	記号	借地権割合
A	90%	E	50%
B	80%	F	40%
C	70%	G	30%
D	60%	H	20%

繁華街・高度商業地区
道路を中心として全地域
道路沿い

普通商業地区
併用住宅地区
全地域
北側道路沿い
南側全地域

中小工場地区
北側全地域
南側道路沿い
南側全地域

大工場地区
北側全地域
南側道路沿い
北側全地域

普通住宅地区
家内工場地区
無印は全地域

57033

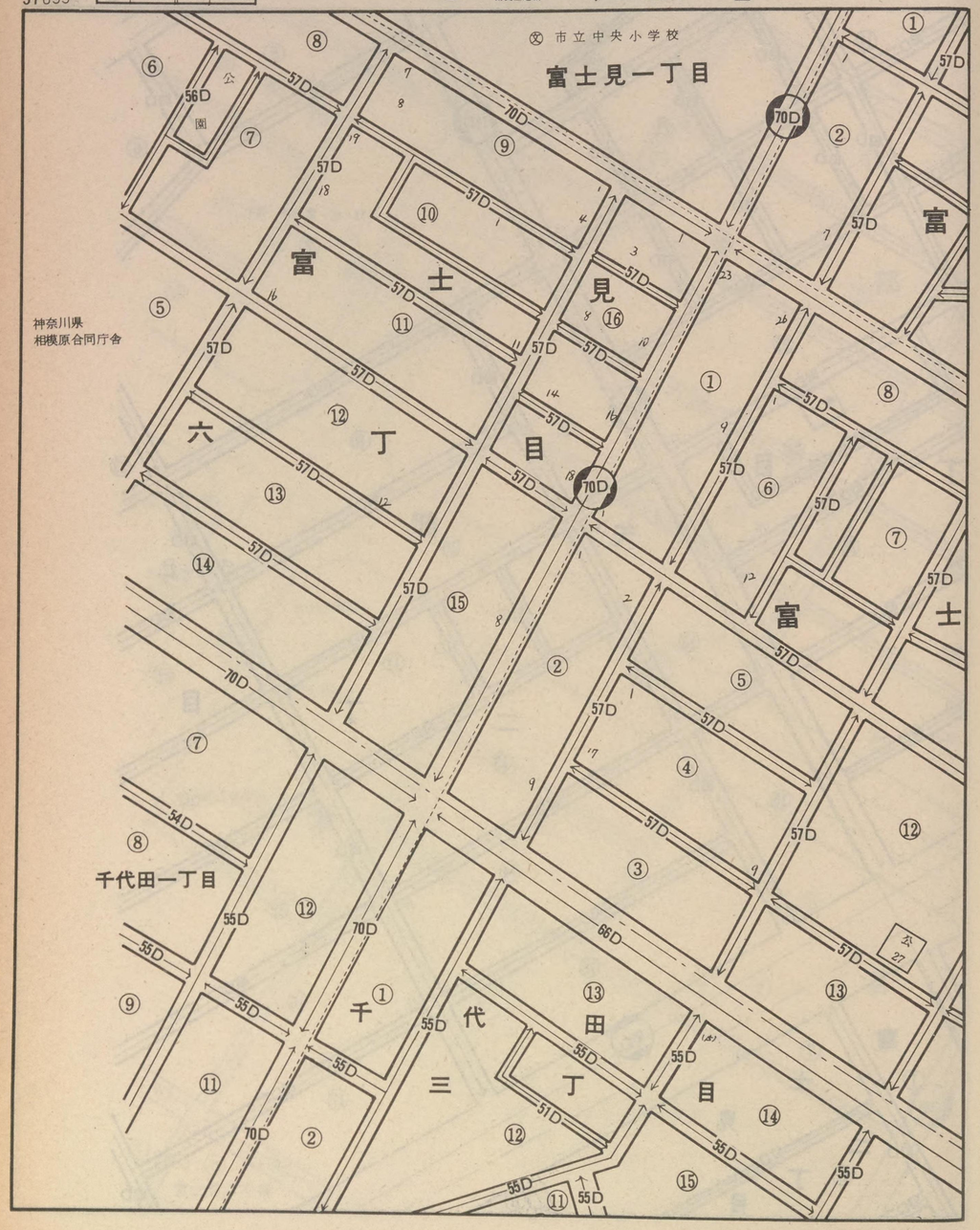

57032
57027
57038
57034
(一) 矢部
(六) 富士見 (二)
(一) 千代田 (三) (五) (四)

相模原

57033

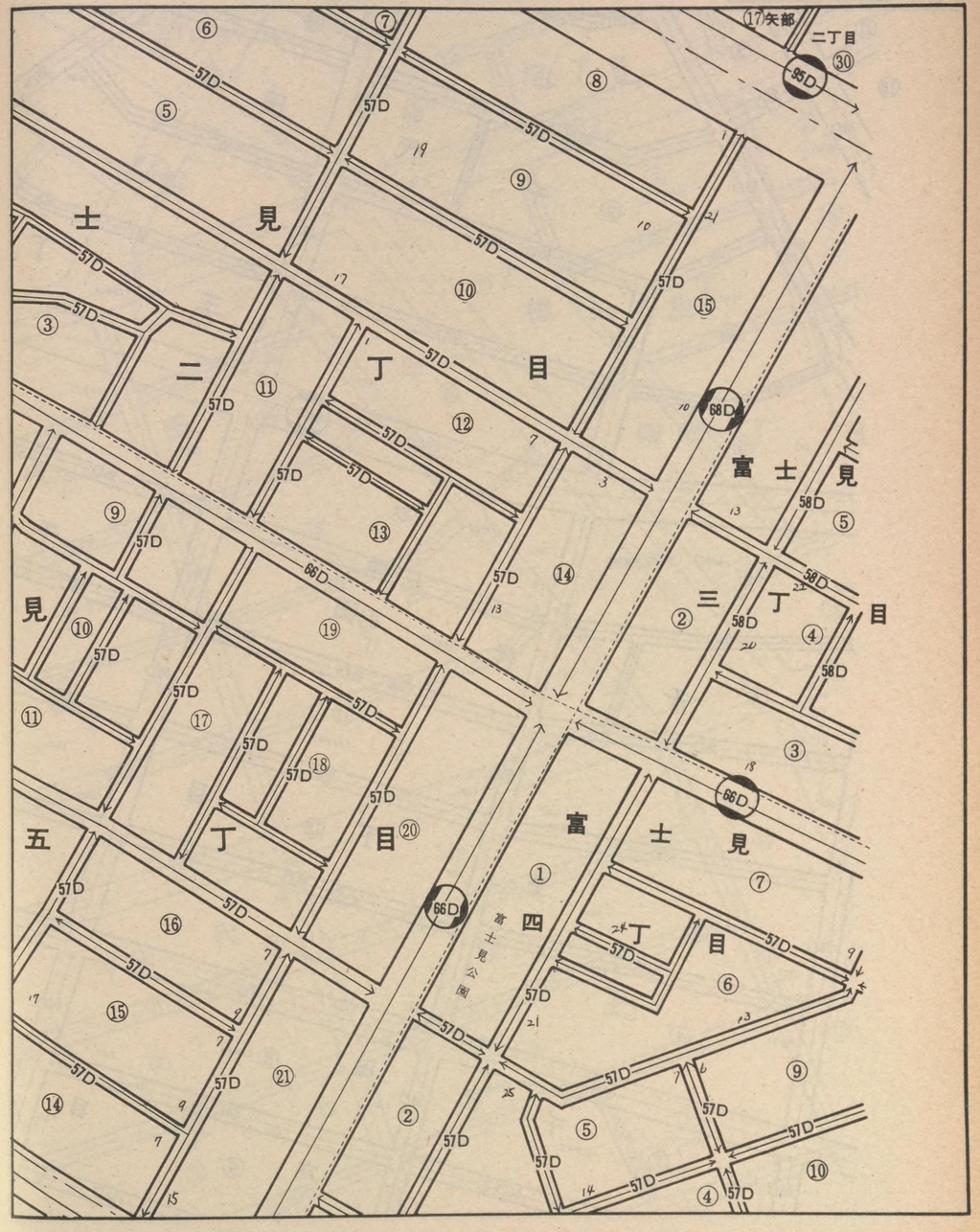

記号	借地権割合	記号	借地権割合
A	90%	E	50%
B	80%	F	40%
C	70%	G	30%
D	60%	H	20%

繁華街・高度商業地区
道路を中心として全地域
道路沿い

普通商業地区
併用住宅地区
全地域
北側道路沿い
南側全地域

中小工場地区
北側全地域
南側道路沿い
南側全地域

大工場地区
北側全地域
南側道路沿い
北側全地域

普通住宅地区
家内工場地区
無印は全地域

57034

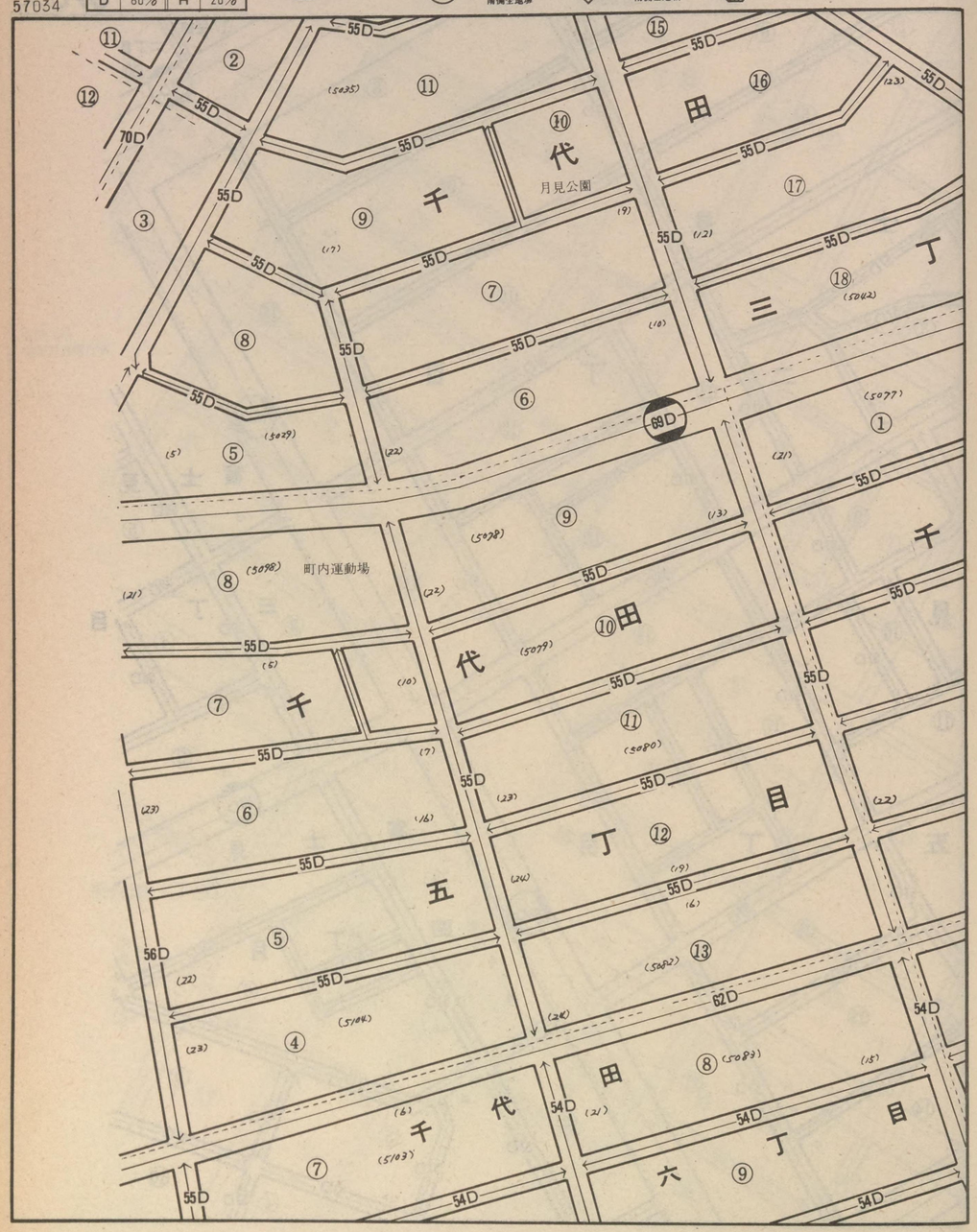

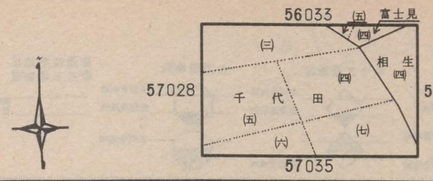

相模原

57034

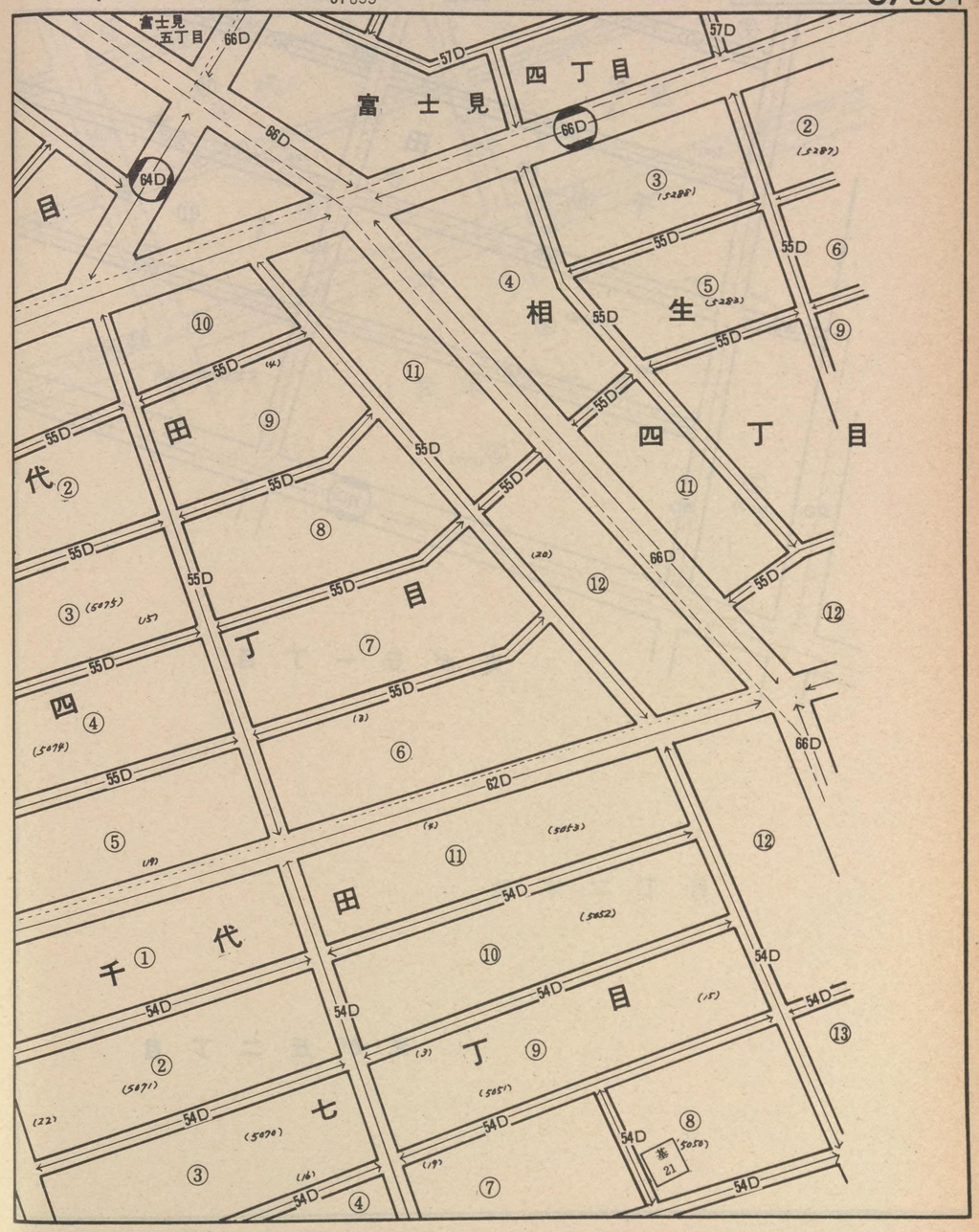

記号	借地権割合	記号	借地権割合
A	90%	E	50%
B	80%	F	40%
C	70%	G	30%
D	60%	H	20%

繁華街・高度商業地区
道路を中心として全地域
道路沿い

普通商業地区
併用住宅地区
全地域
北側道路沿い
南側全地域

中小工場地区
北側全地域
南側道路沿い
南側全地域

大工場地区
北側全地域
南側道路沿い
北側全地域

普通住宅地区
家内工場地区
無印は全地域

57035

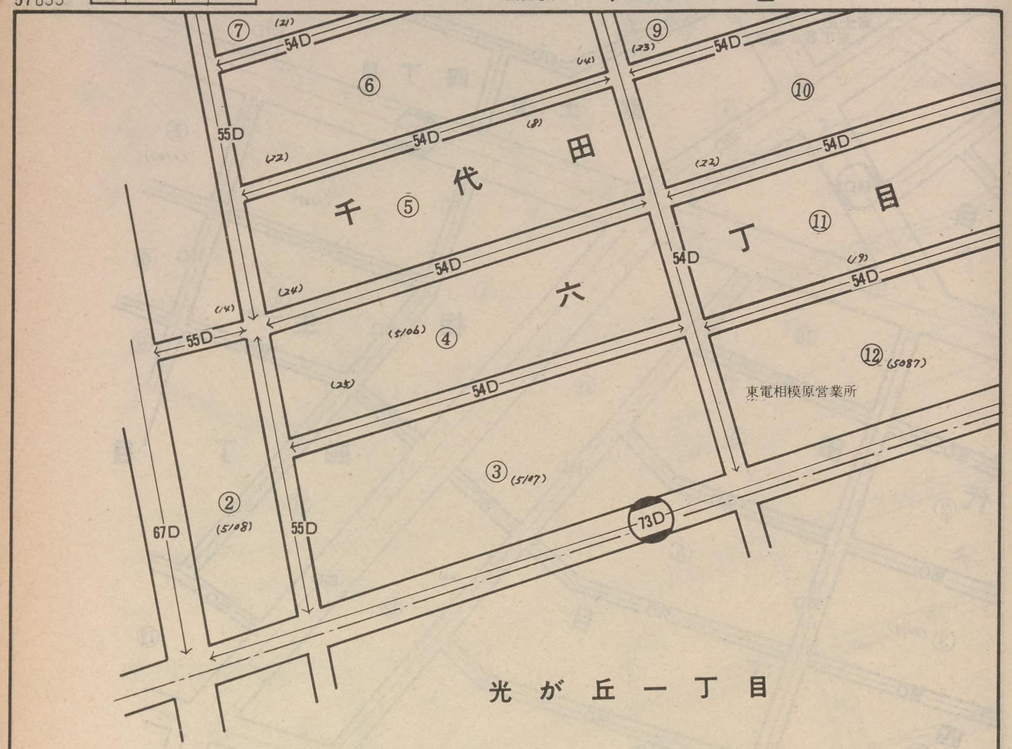

光 が 丘 一 丁 目

光 が 丘 二 丁 目

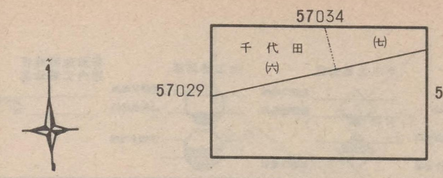

相 模 原

57035

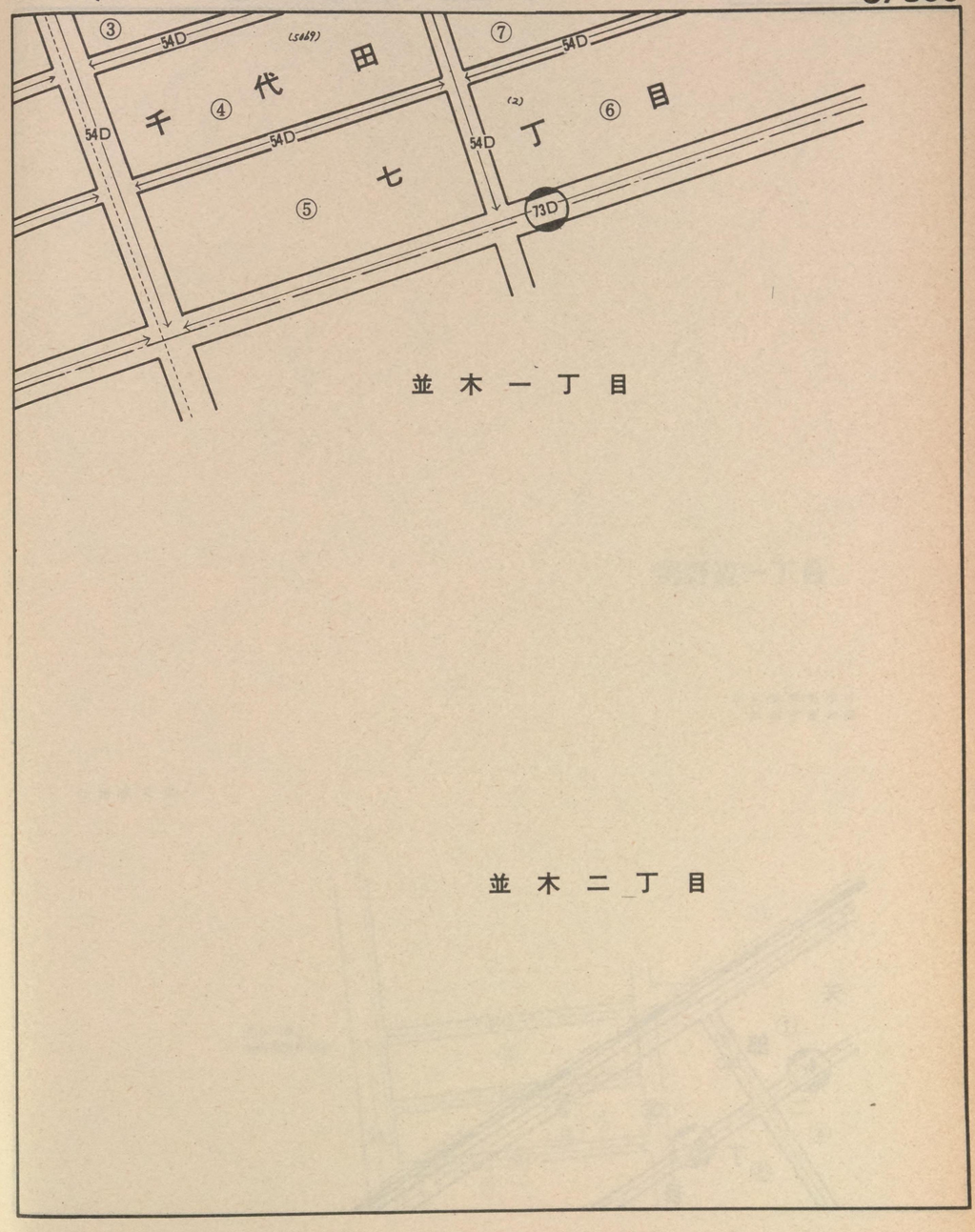

並 木 一 丁 目

並 木 二 丁 目

記号	借地権割合	記号	借地権割合
A	90%	E	50%
B	80%	F	40%
C	70%	G	30%
D	60%	H	20%

繁華街・高度商業地区
道路を中心として全地域
道路沿い

普通商業地区
併用住宅地区
全地域
北側道路沿い
南側全地域

中小工場地区
北側全地域
南側道路沿い
南側全地域

大工場地区
北側全地域
南側道路沿い
北側全地域

普通住宅地区
家内工場地区
無印は全地域

57036

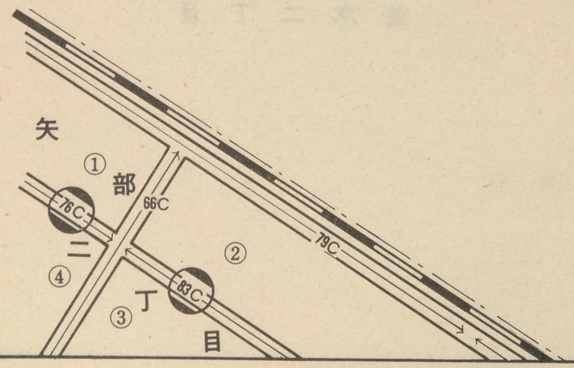

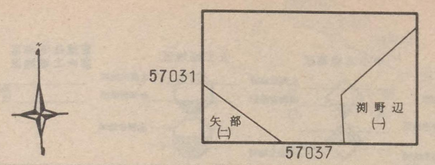

相模原

57036

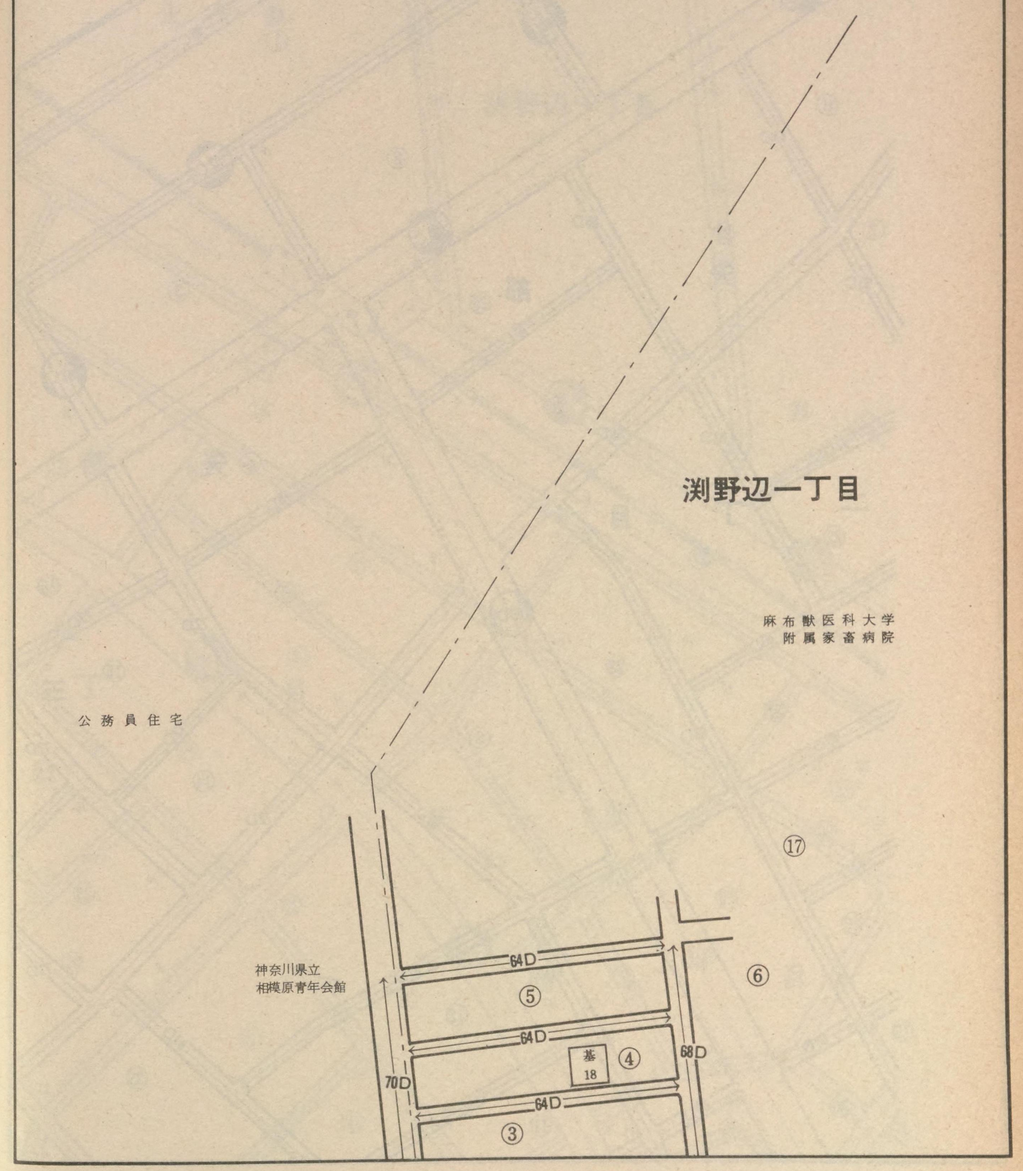

記号	借地権割合	記号	借地権割合
A	90%	E	50%
B	80%	F	40%
C	70%	G	30%
D	60%	H	20%

繁華街・高度商業地区
道路を中心として全地域
道路沿い

普通商業地区
併用住宅地区
全地域
北側道路沿い
南側全地域

中小工場地区
北側全地域
南側道路沿い
南側全地域

大工場地区
北側全地域
南側道路沿い
北側全地域

普通住宅地区
家内工場地区
無印は全地域

57037

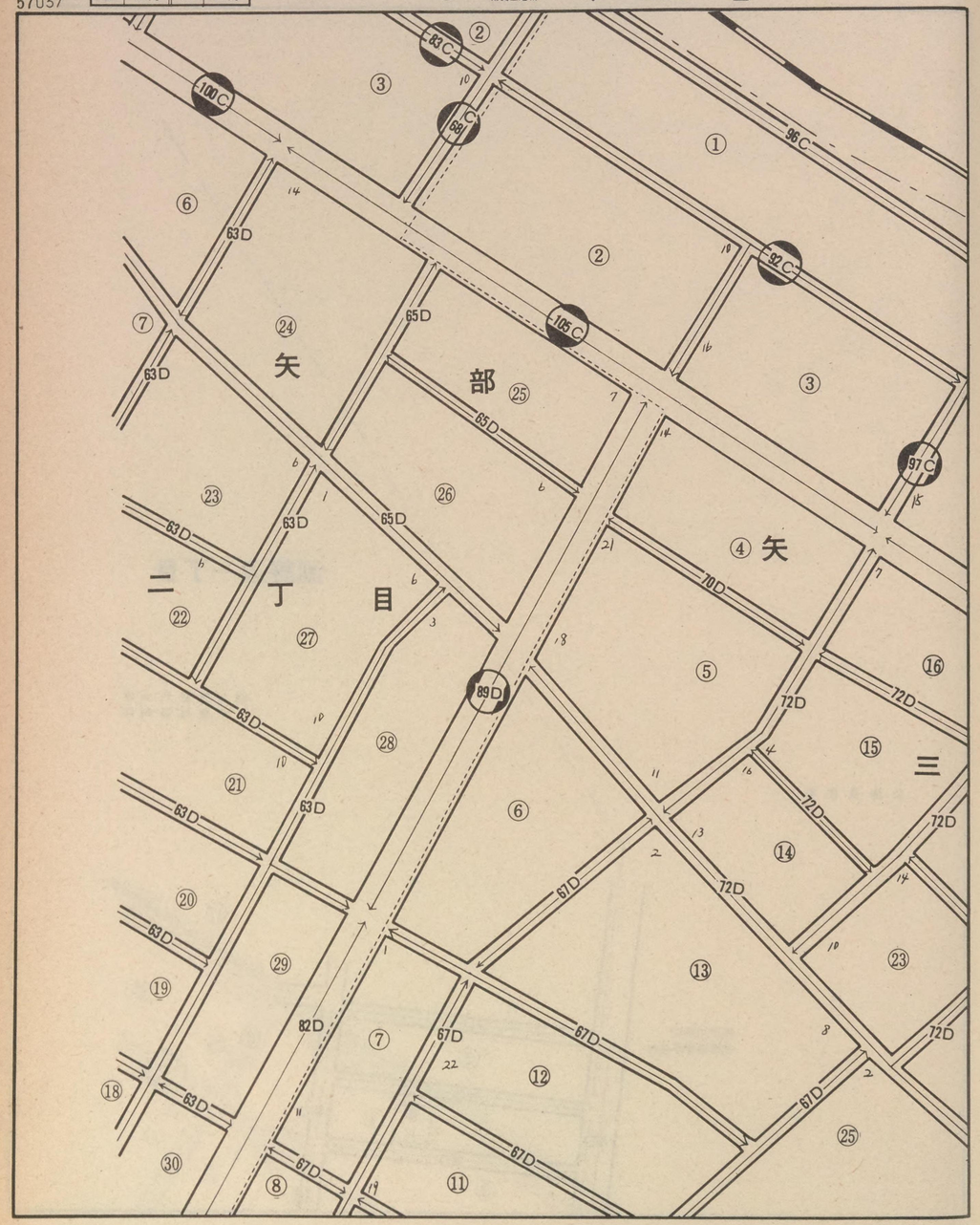

57036
57032 57041 57038
上矢部 (一) (二) (三) (四) 渕野辺 (一) 矢部

相模原

57037

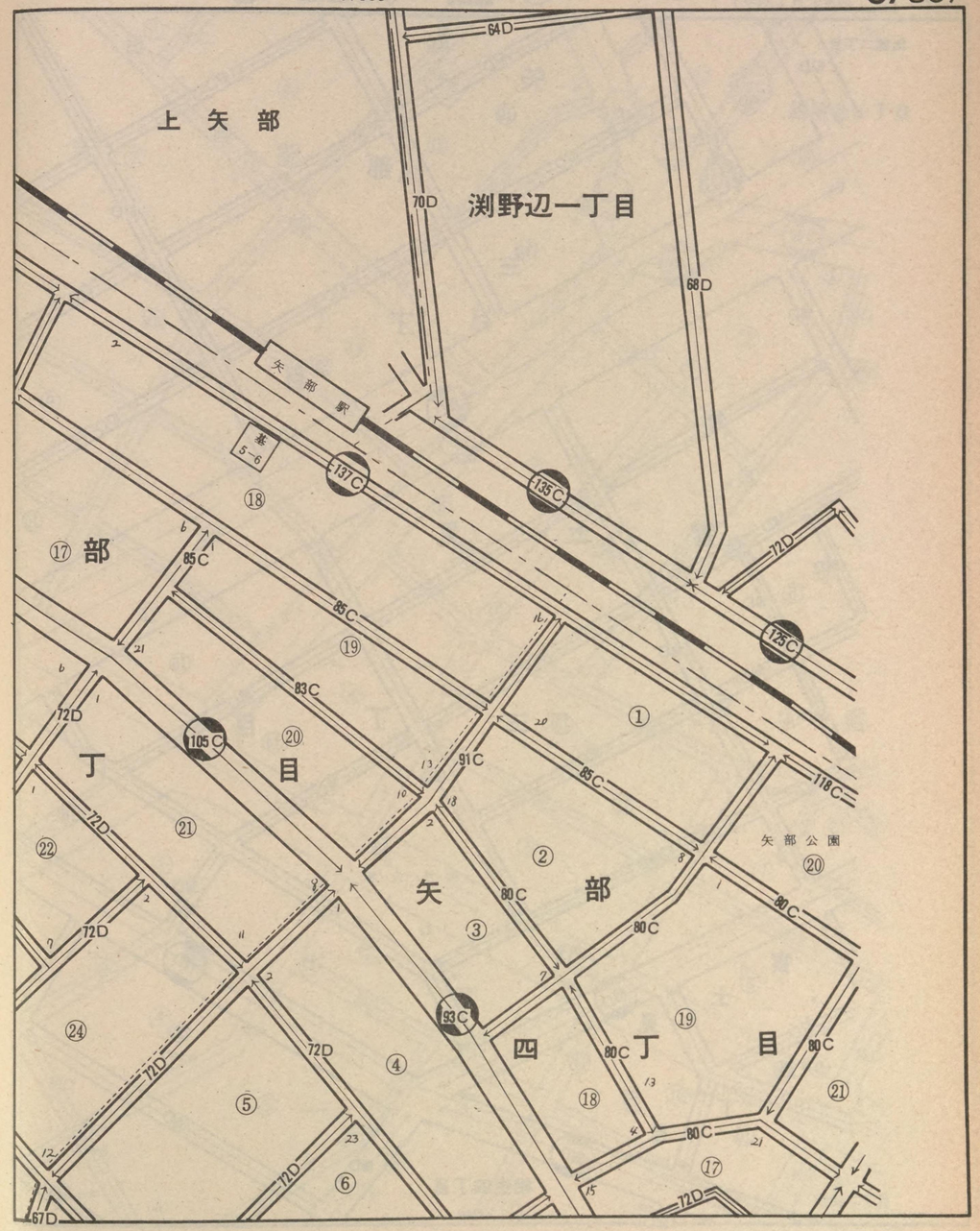

記号	借地権割合	記号	借地権割合
A	90%	E	50%
B	80%	F	40%
C	70%	G	30%
D	60%	H	20%

繁華街・高度商業地区
道路を中心として全地域
道路沿い

普通商業地区
併用住宅地区
全地域
北側道路沿い
南側全地域

中小工場地区
北側全地域
南側道路沿い
南側全地域

大工場地区
北側全地域
南側道路沿い
北側全地域

普通住宅地区
家内工場地区
無印は全地域

57038

矢部二丁目

矢部三丁目

富士見三丁目

富士見四丁目

相生公園

相生四丁目

57037
57033
57042
58039

相模原

57038

鹿沼台一丁目

矢部四丁目

富士見二丁目

相生一丁目

相生二丁目