

始



史蹟名勝天然紀念物調査報告

附錄

香川縣史蹟名勝天然紀念物調査會

14.5-57

高麗佛塔圖
 同平條境國同圖跡國同屋翠
 面理內分國跡分島林
 圖之圖圖圖石寺東近公
 遺跡舊舊塔塔圖圖圖圖圖
 鹿村無地五增增慈
 隈黑捨形重塔ノ内ヶ航
 鹿村無礎七權權慈
 隈黑格石重塔ノ内ヶ航

正誤表

同平條境國同圖跡國同屋翠	名ノ見出シ
面理內分國跡分島林	誤
圖之圖圖圖石寺東近公	正
遺跡舊舊塔塔圖圖圖圖圖	
鹿村無地五增增慈	
隈黑捨形重塔ノ内ヶ航	
鹿村無礎七權權慈	
隈黑格石重塔ノ内ヶ航	

目次

一 栗林公園圖

二 富田村茶臼山古蹟

三 富田村茶臼山平下

四 屋島附近圖

五 國分寺金堂跡礎石

六 國分寺東塔跡礎石

七 國分尼寺跡礎石

八 國分寺瓦窠跡配四

九 國分寺舊境內圖

145-57

同平圖
鹿村
鹿村
鹿村

目次

公園圖

村茶白山古墳圖

村茶白山平面圖

附近圖

寺金堂跡礎石配置圖

寺東塔跡礎石配置圖

尼寺跡礎石配置圖

寺瓦窠跡配置圖

寺瓦窠跡配置圖

三 富田村茶臼山平

四 屋島附近圖

五 國分寺金堂跡礎

六 國分寺東塔跡礎

七 國分尼寺跡礎石

八 國分寺瓦窠跡配

九 國分寺舊境內圖

十 國分尼寺舊境內

十一 善通寺王墓山古

十二 條里之遺跡平面

茶臼山平面圖

附近圖

金堂跡礎石配置圖

東塔跡礎石配置圖

寺跡礎石配置圖

瓦窠跡配置圖

舊境內圖

寺舊境內圖

寺王墓山古墳圖

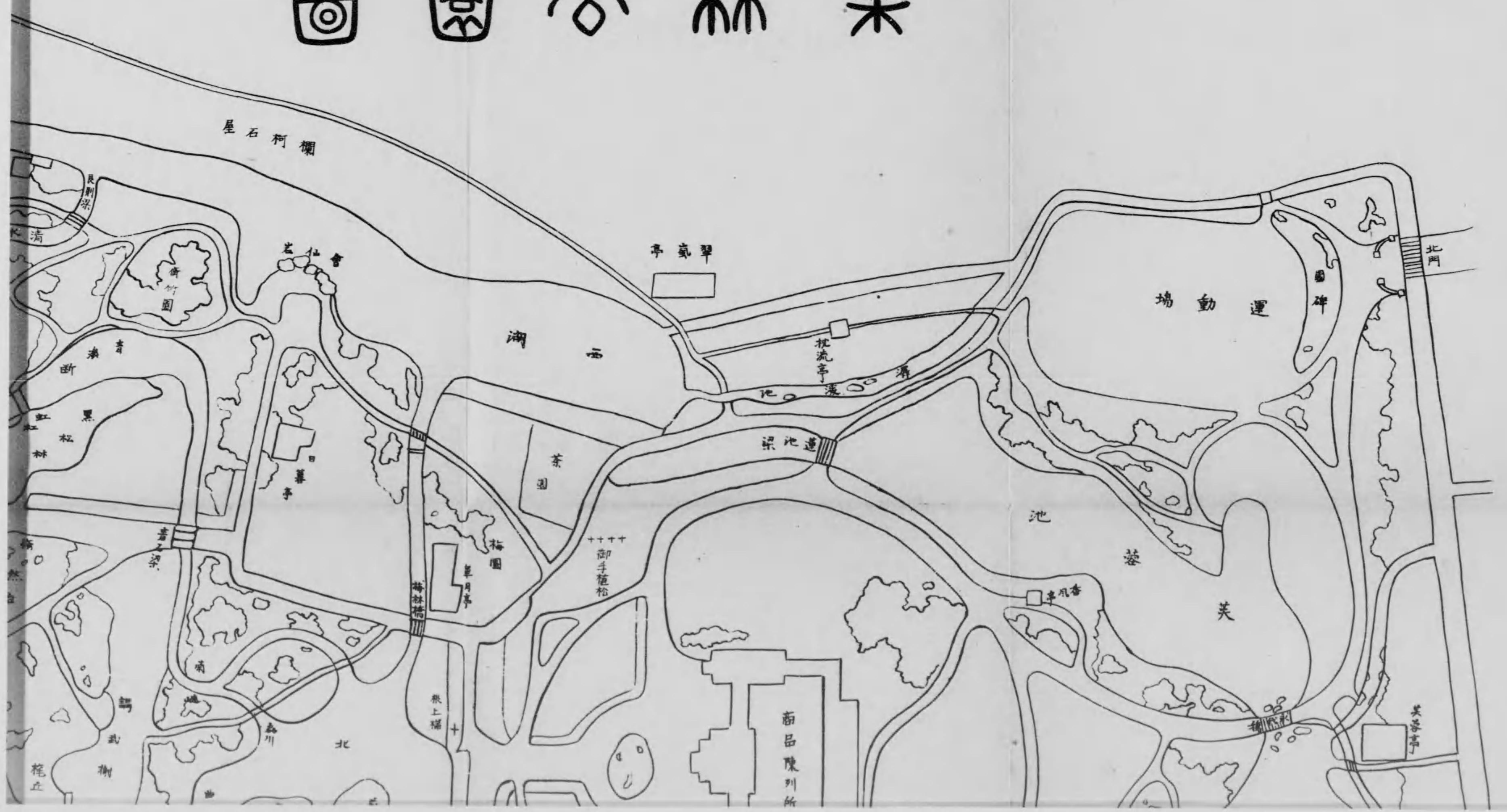
之遺跡平面圖

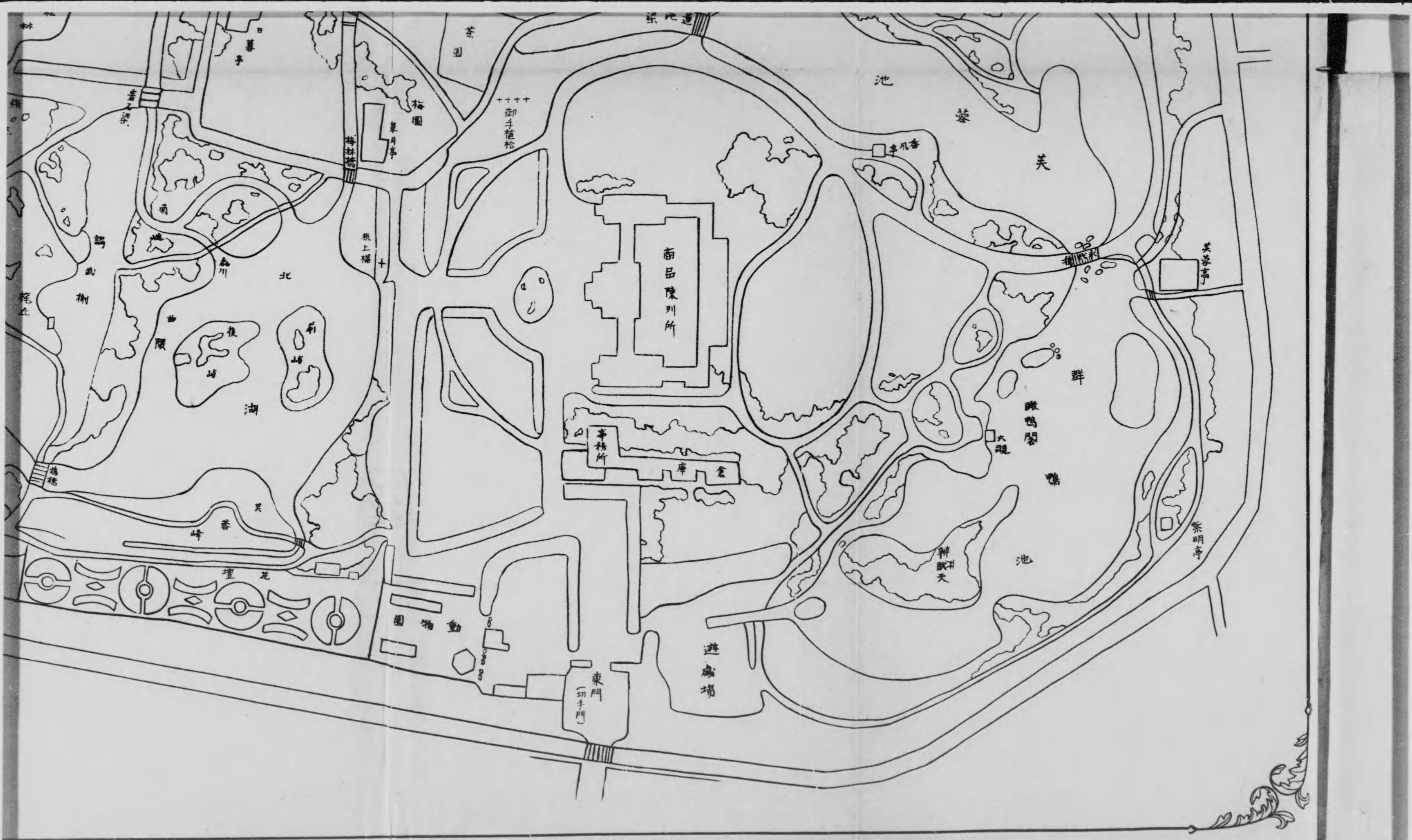
在繪為心圖十
繪為心圖
凡家起所置圖
在繪為心圖
在繪為心圖
在繪為心圖
在繪為心圖
在繪為心圖
在繪為心圖



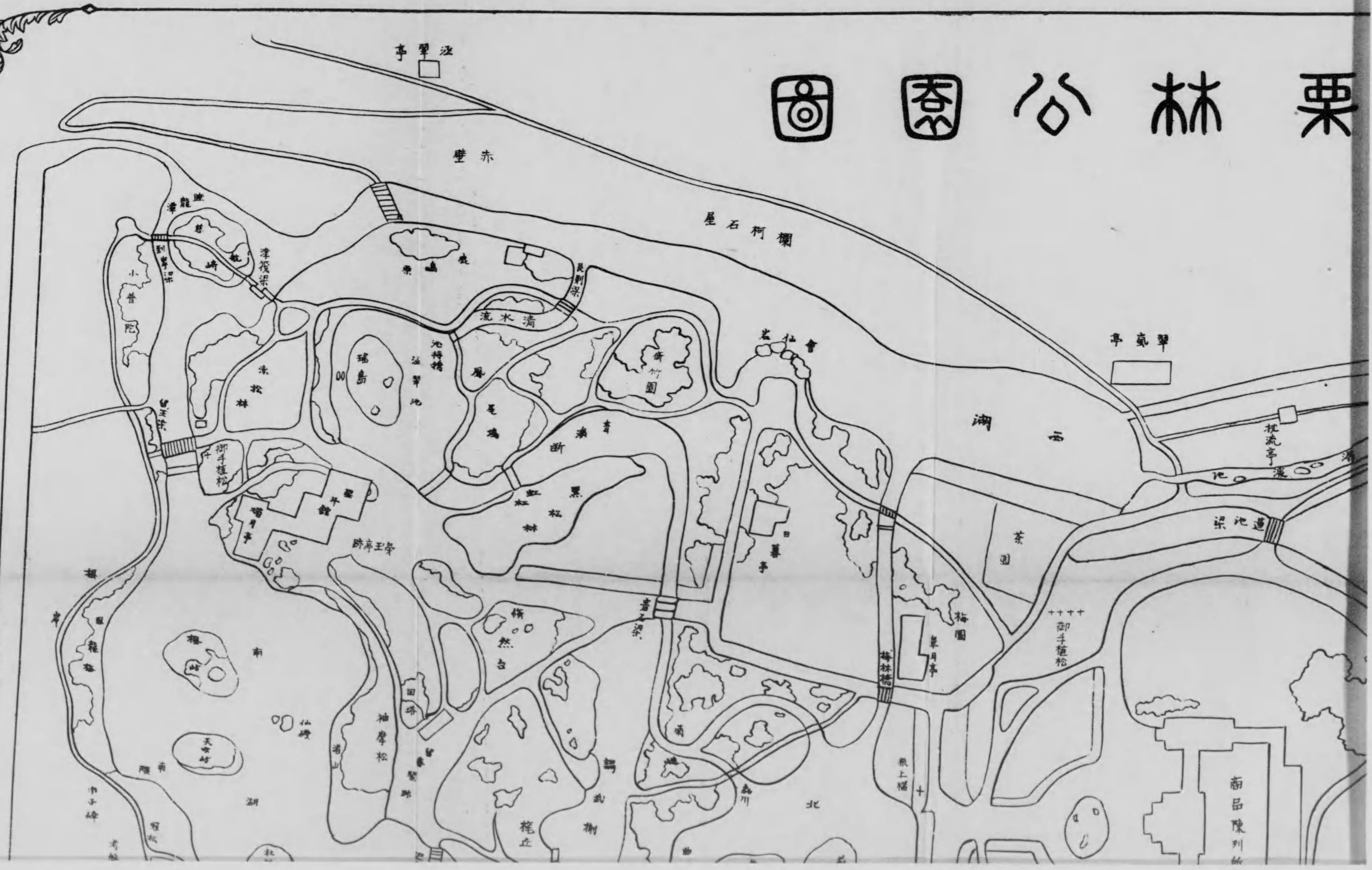
大正
11. 8. 18
内文

栗林公園圖





栗林谷園圖



亭翠

壁赤

屋石柯欄

亭氣翠

湖西

梳流亭

梁池蓮

御手植松

梅園

飛上橋

商呂陳列所

御手植松

王序亭

備然台

袖摩松

梳丘

龍潭

赤松林

瑞島

池梅

流水清

竹園

會仙

青溪

黑松林

茶園

龍潭

梅島

仙橋

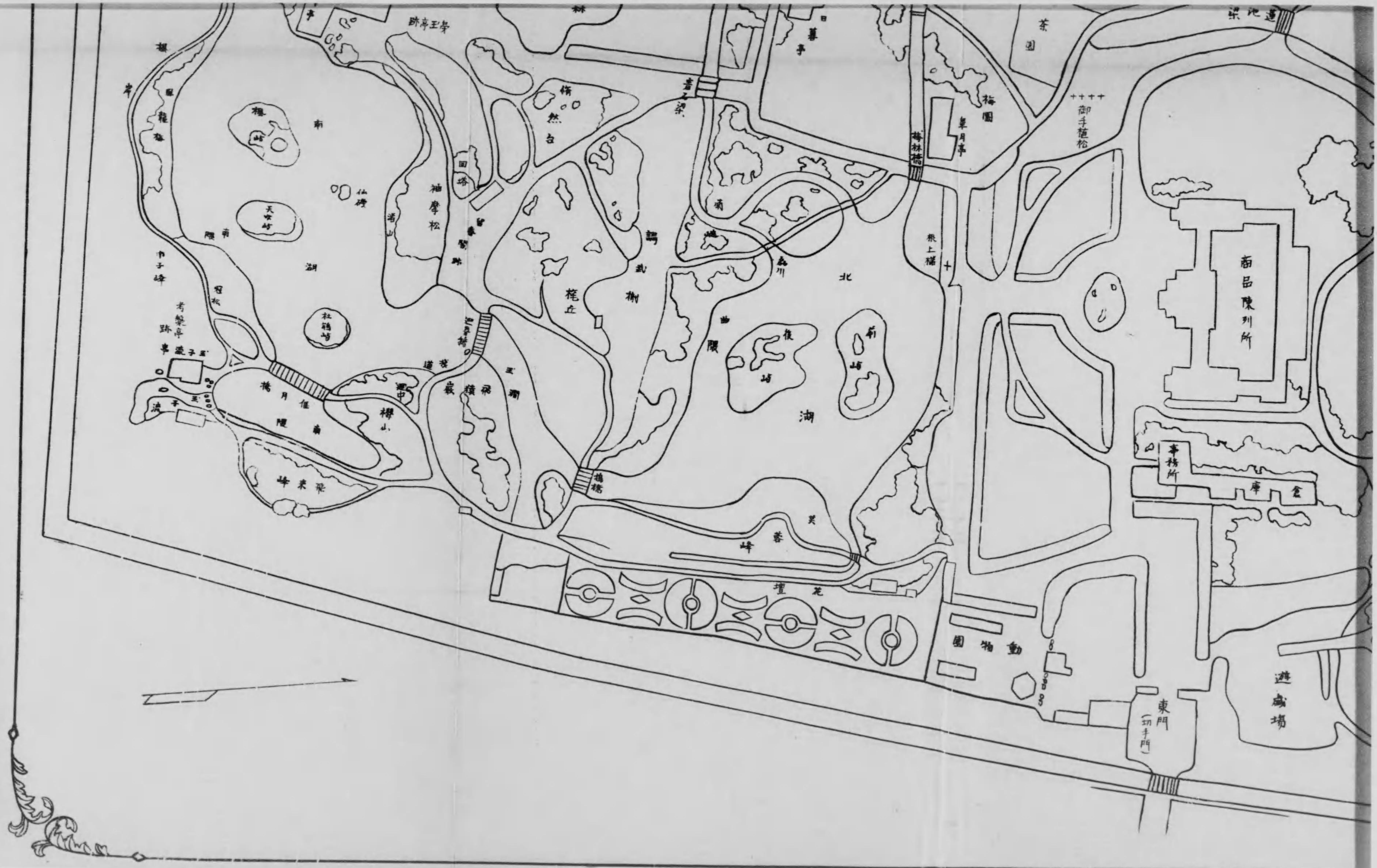
中子碑

天女峰

湖

武御

北



跡序王亭

脩然台

袖摩松

梅園
草月亭

御手植松

飛上橋

商品陳列所

梅丘

北湖

天女峰

梅山

梅月佳

梅中

梅末

梅丘

梅山

動物園

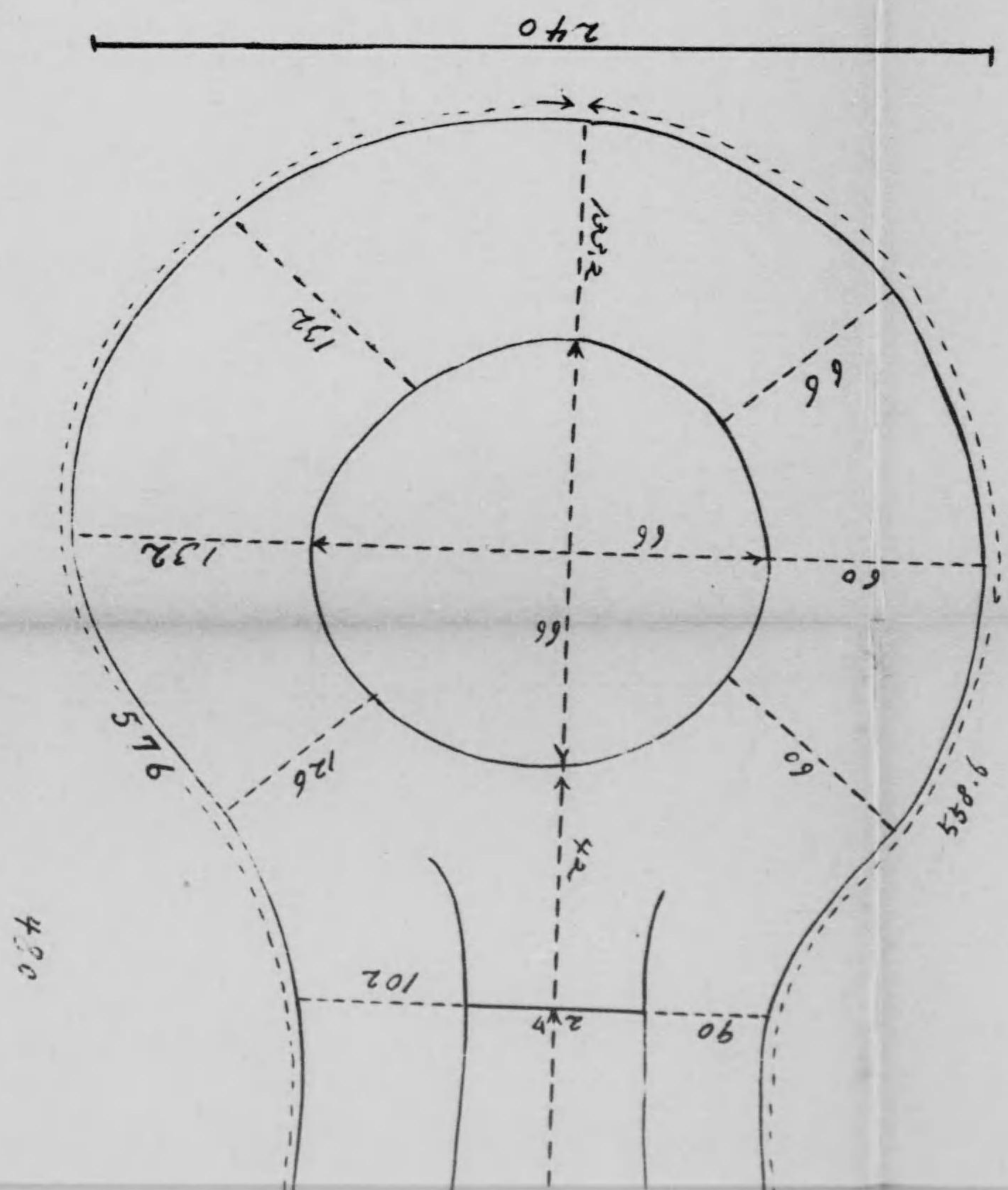
遊戯場

東門
(御手門)



大川郡富田茶臼山

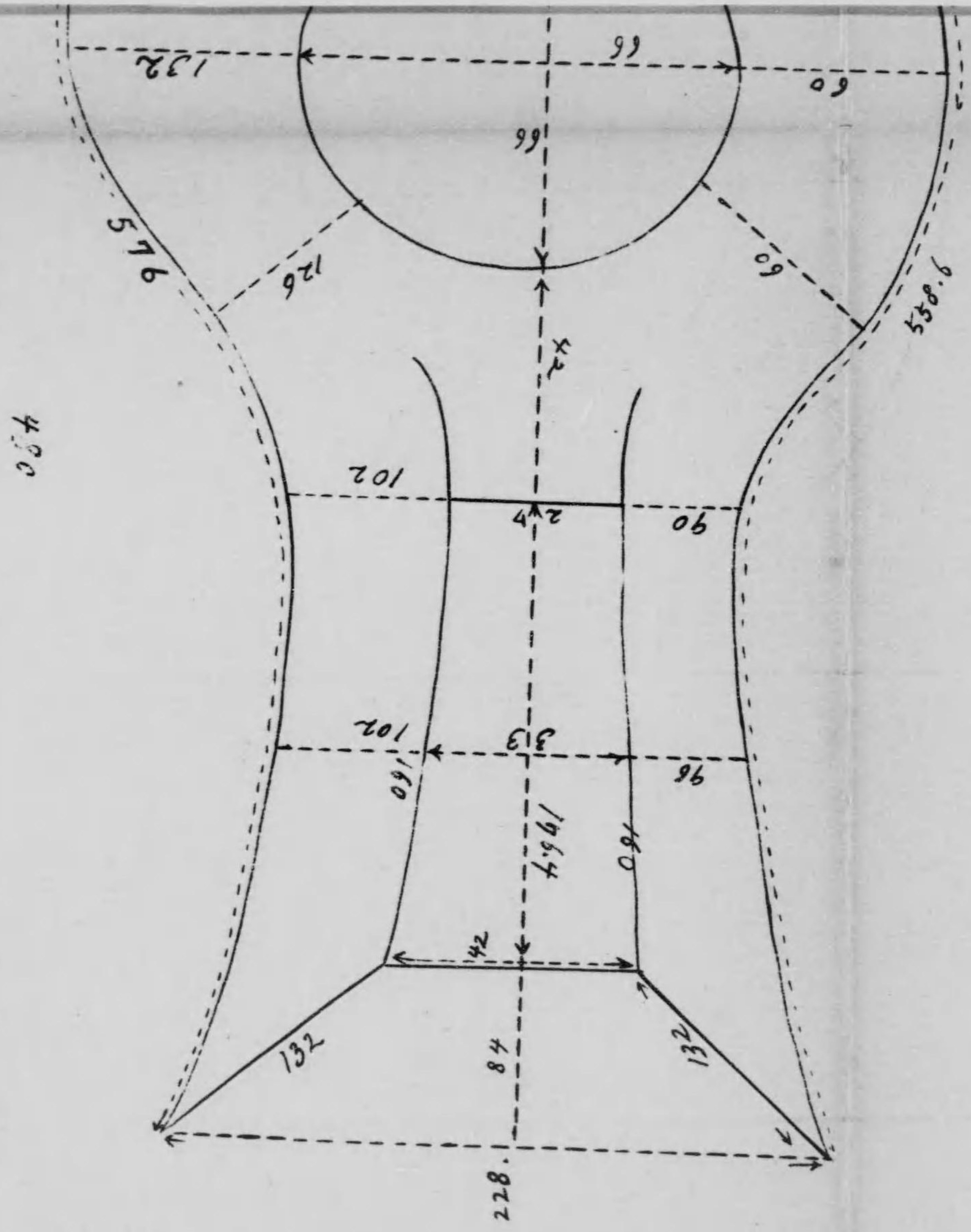
平面圖



断面圖

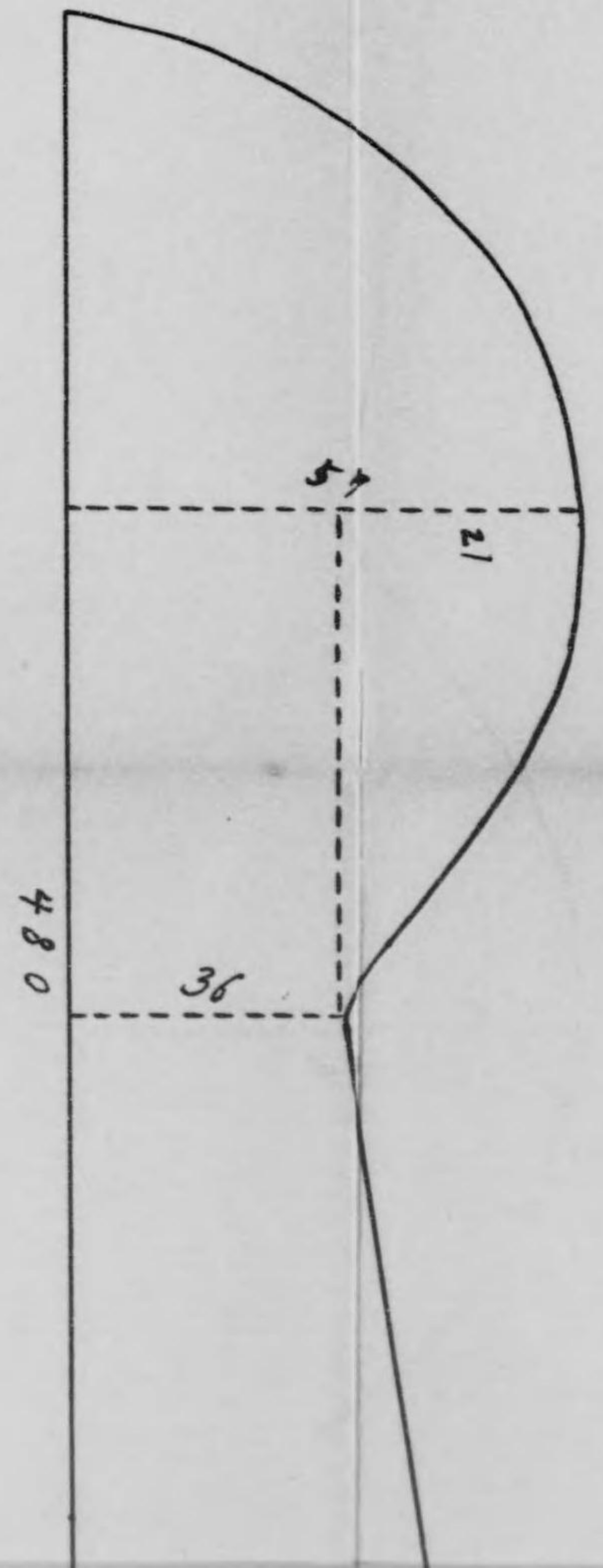
富田茶臼山古墳

平面圖

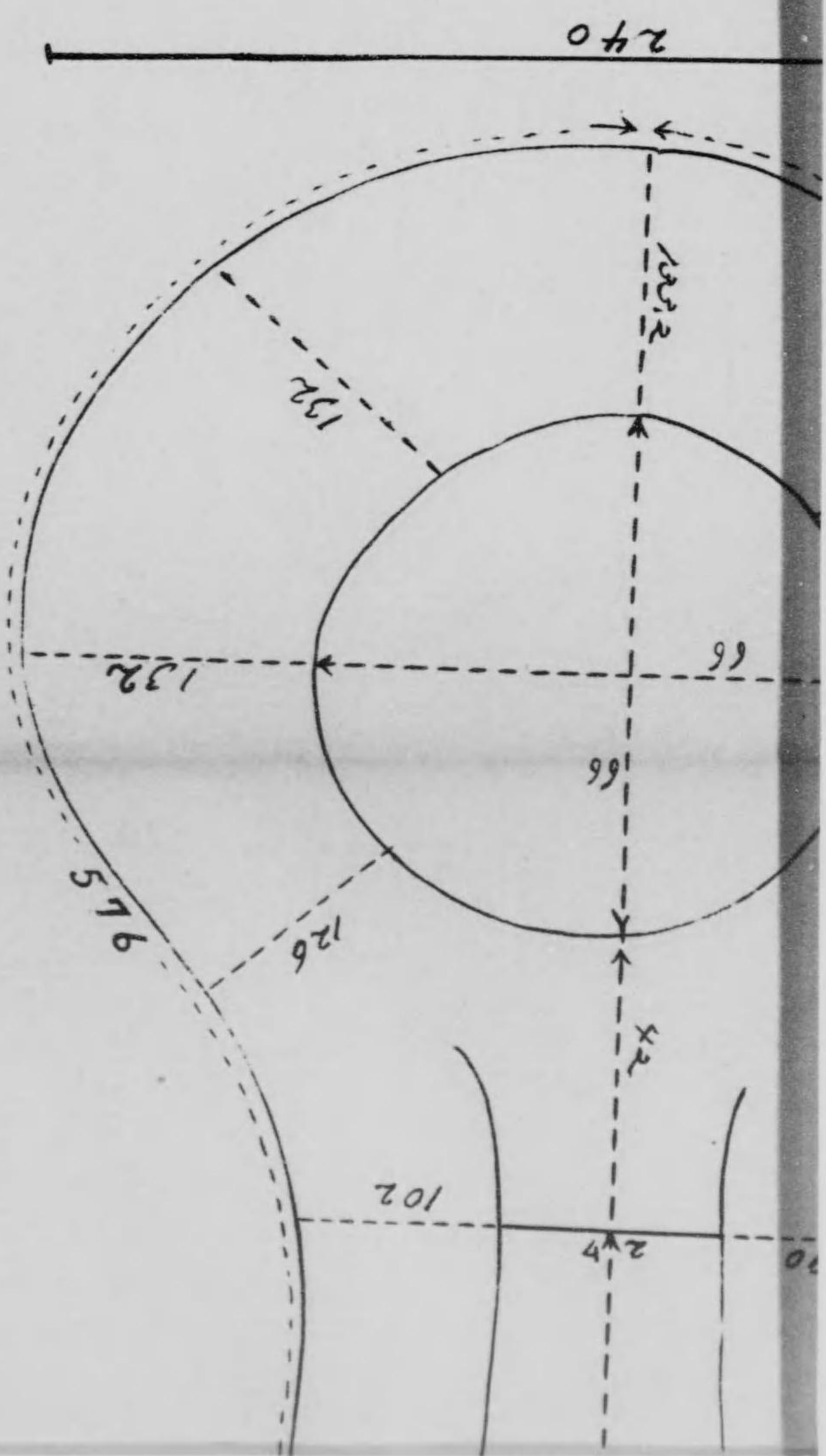



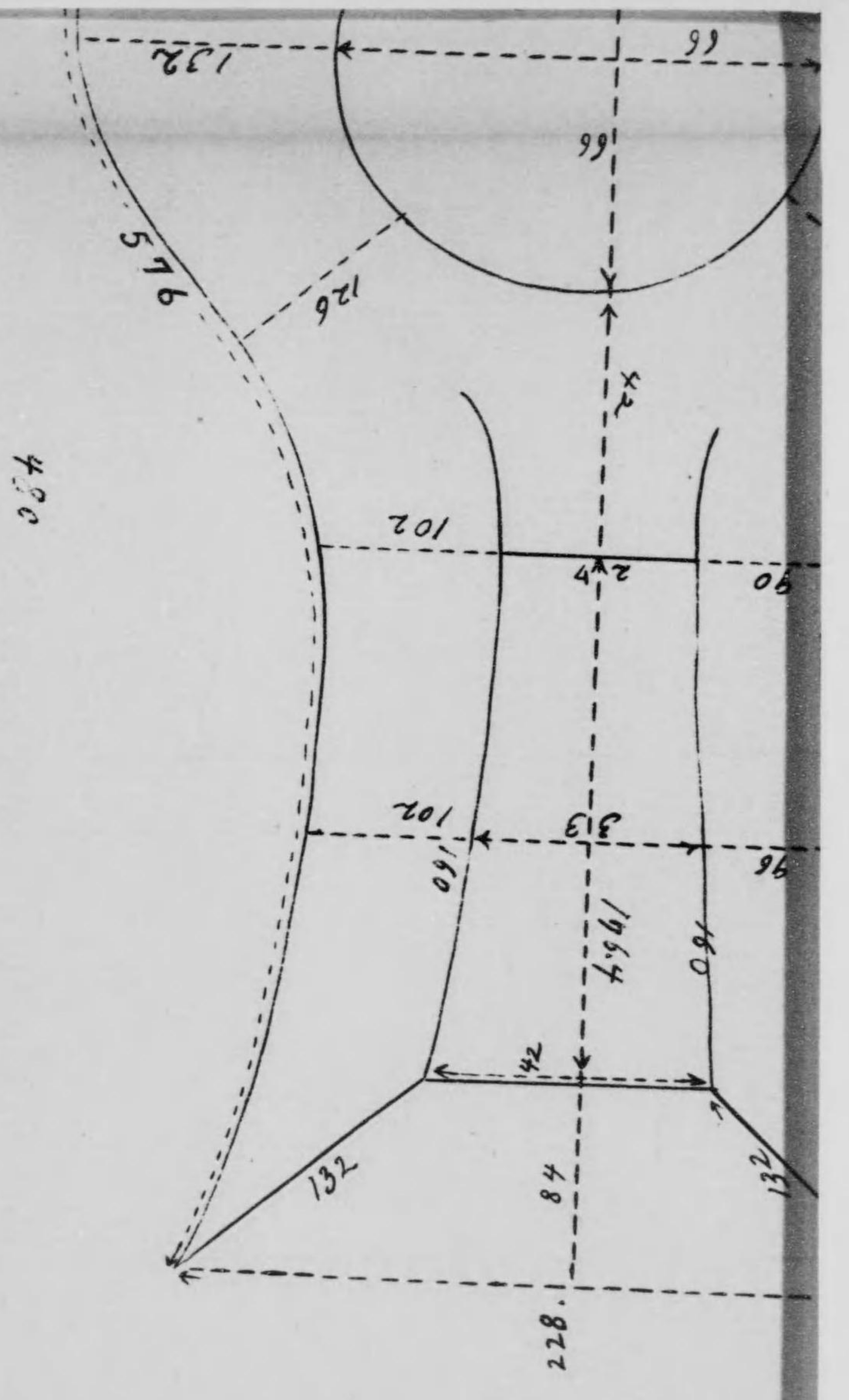
断面圖






断面圖





断面圖



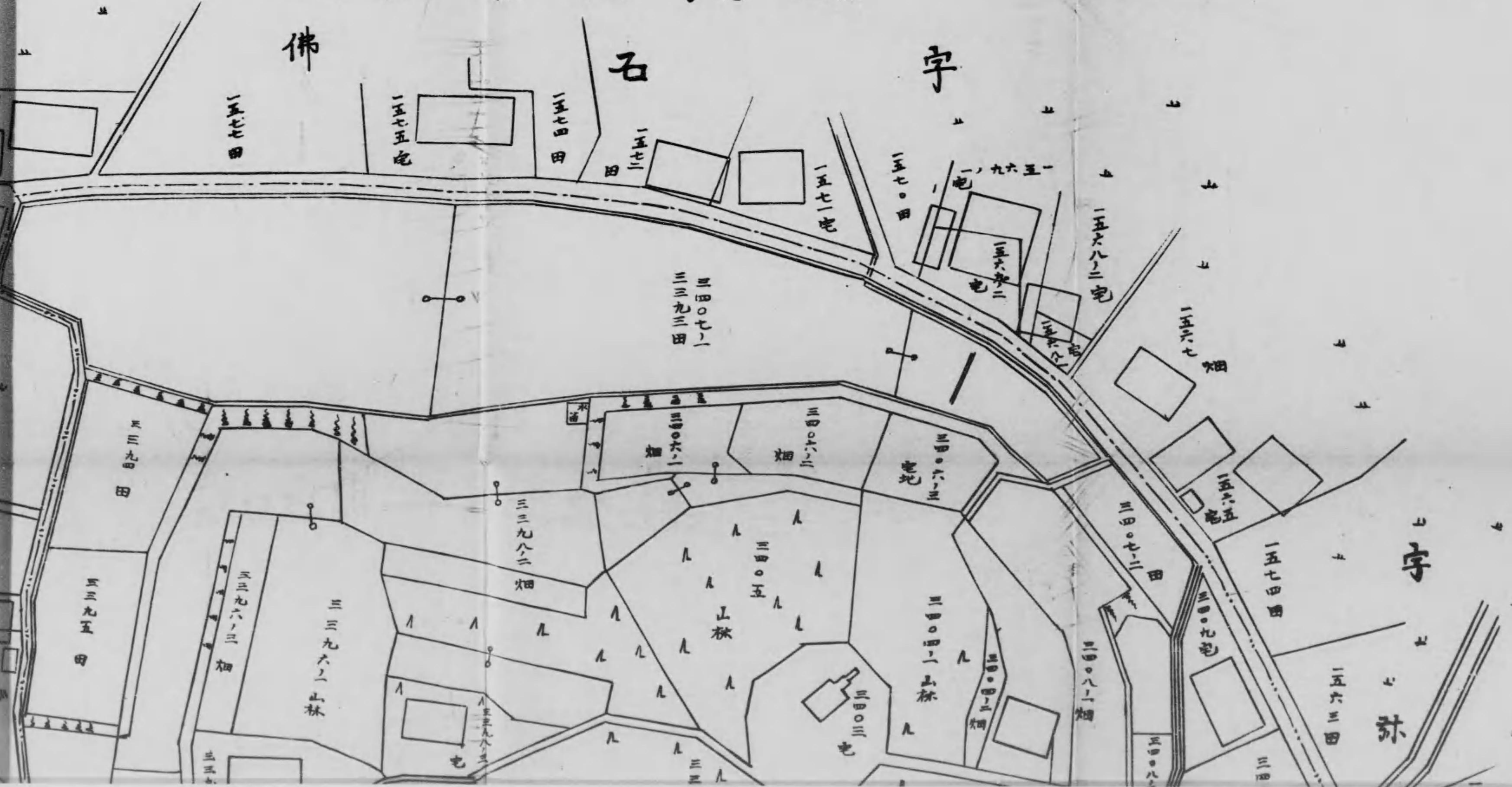
茶臼山平面圖

縮尺六百六十分之一

佛

石

字



字

林



字

字

勤

勤
水池

町田引至

岡

字

西

三三九六三
田

三三九六三
山林

三三九六三
畑

三三九八二
畑

山林

三三九五

三三九六三
池

三三九六一
山林

三三九八一
畑

三三九六三
池

一五七四田

一五六三田

一五六二田

三三九八一田

三三九六三田

三三九六三田

三三九六三畑

三三九六三田

三三九六三田

三三九六三田

三三九六三田

三三九六三田

三三九六三田

三三九六三田

三三九六三田

三三九六三田

三三九六三田

三三九六三田

三三九六三田

三三九六三田

三三九六三田

三三九六三田

三三九六三田

三三九六三田

三三九六三田

三三九六三田

三三九六三田

三三九六三田

三三九六三田

三三九六三田

三三九六三田

三三九六三田



茶臼山平面圖

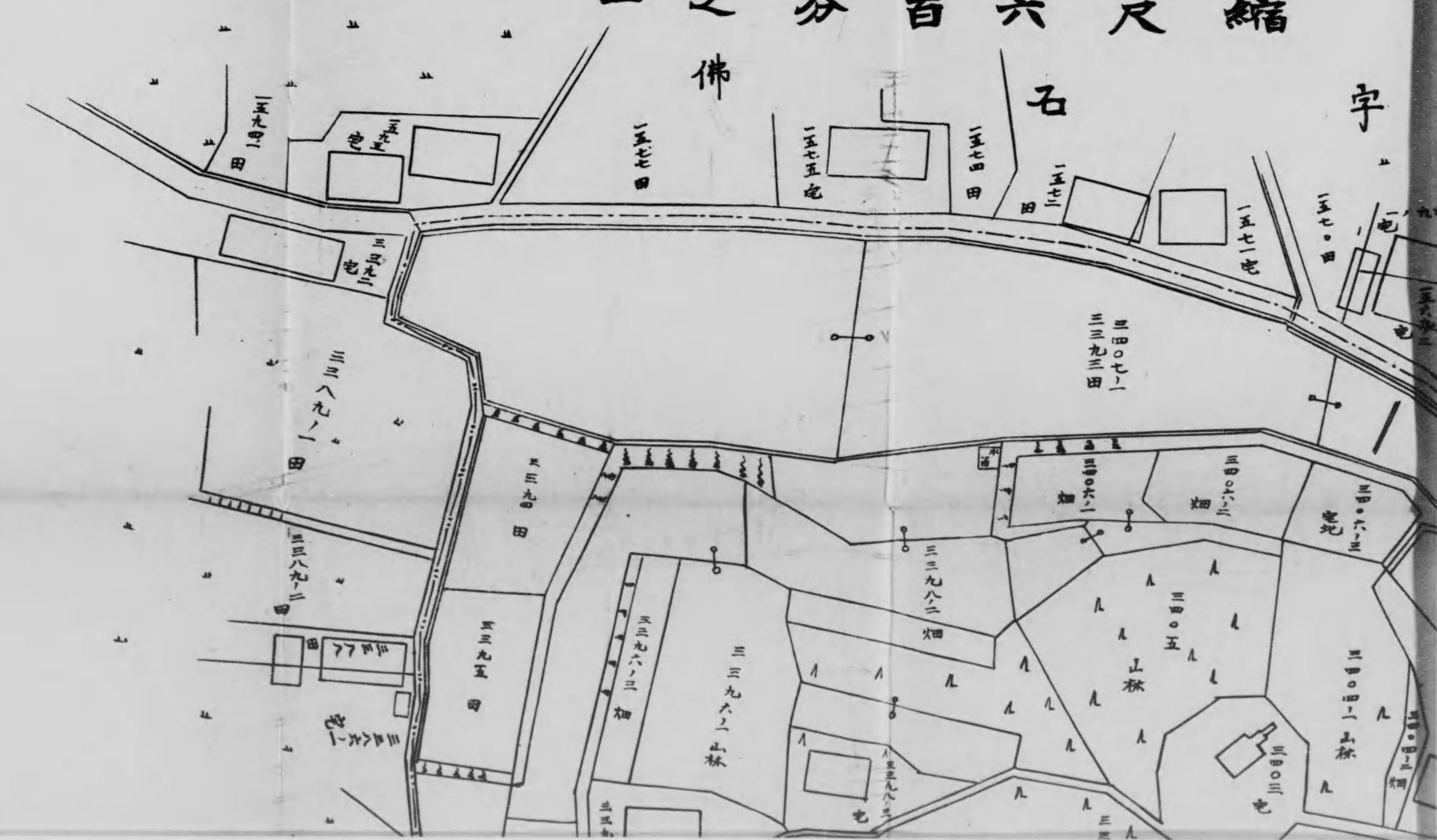
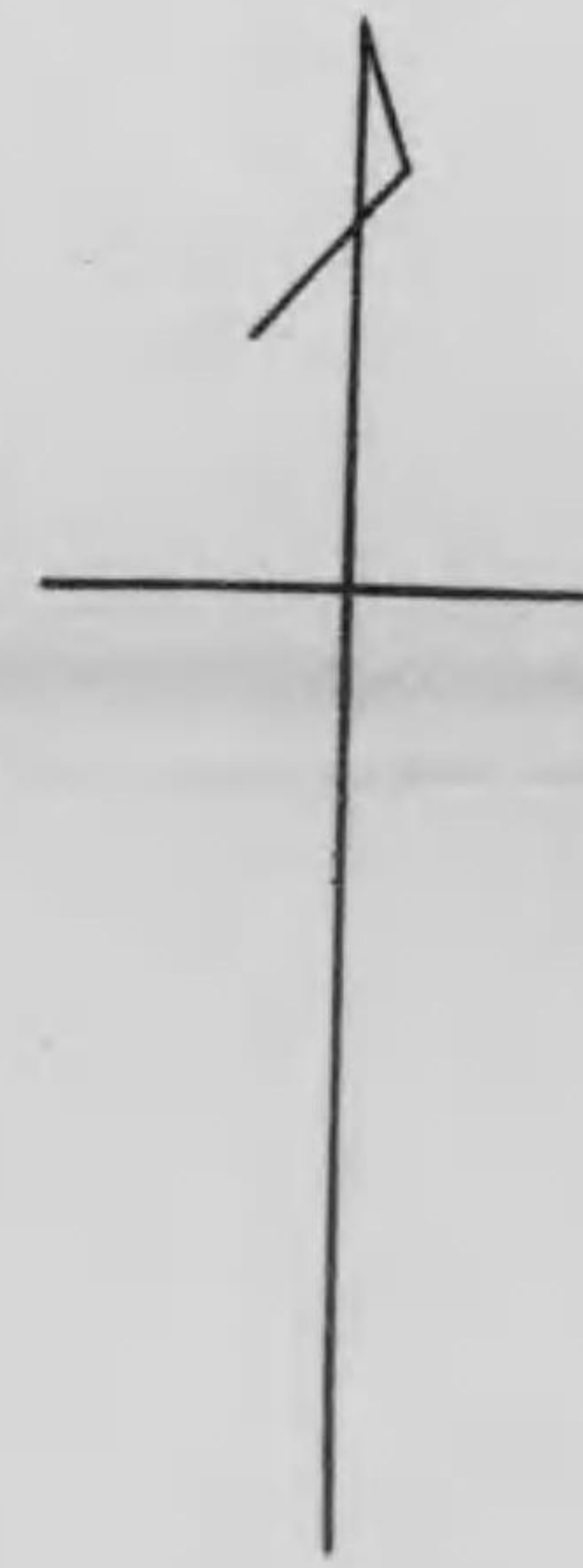
縮尺六百分之一

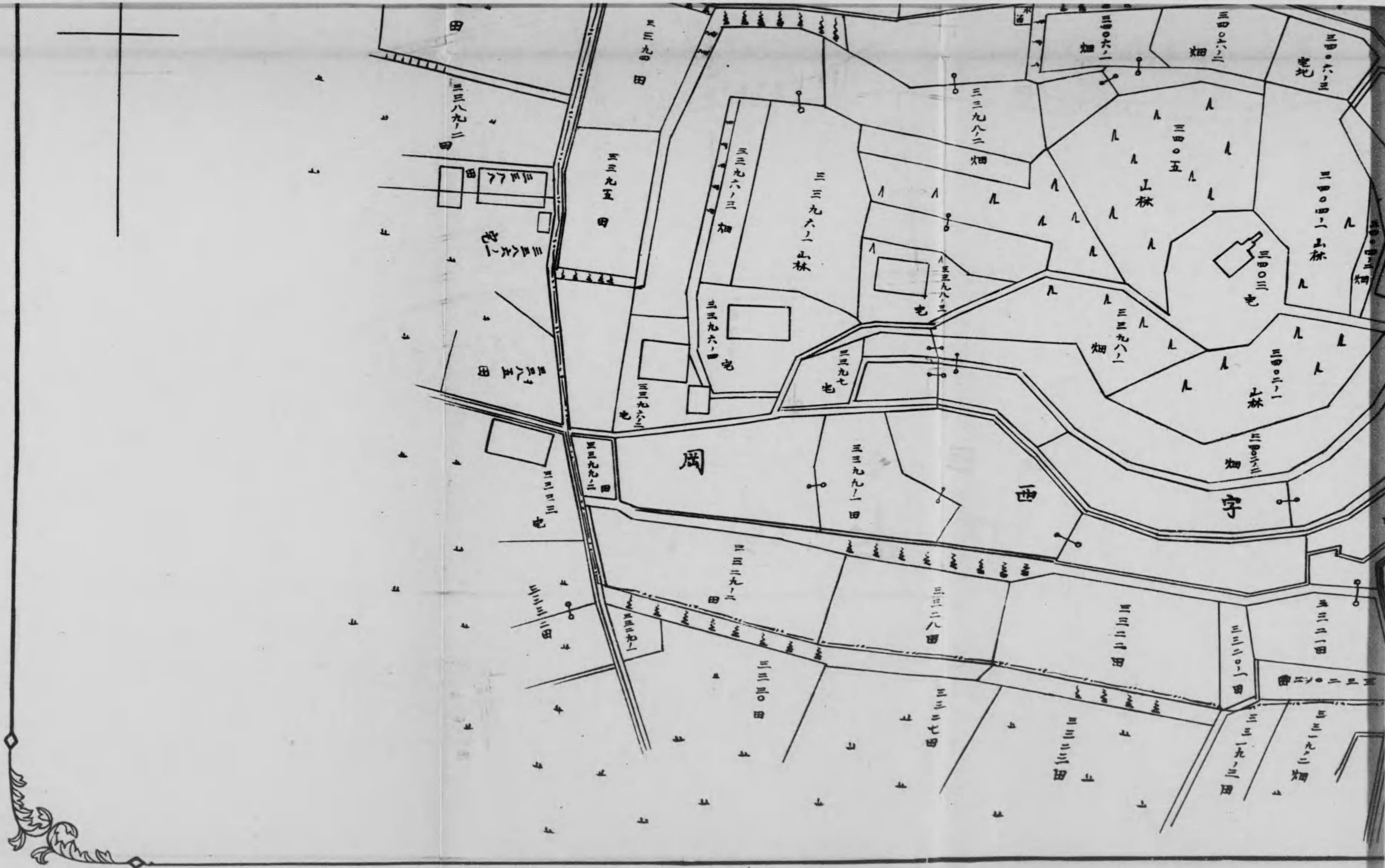
佛

石

字

所尾長尾





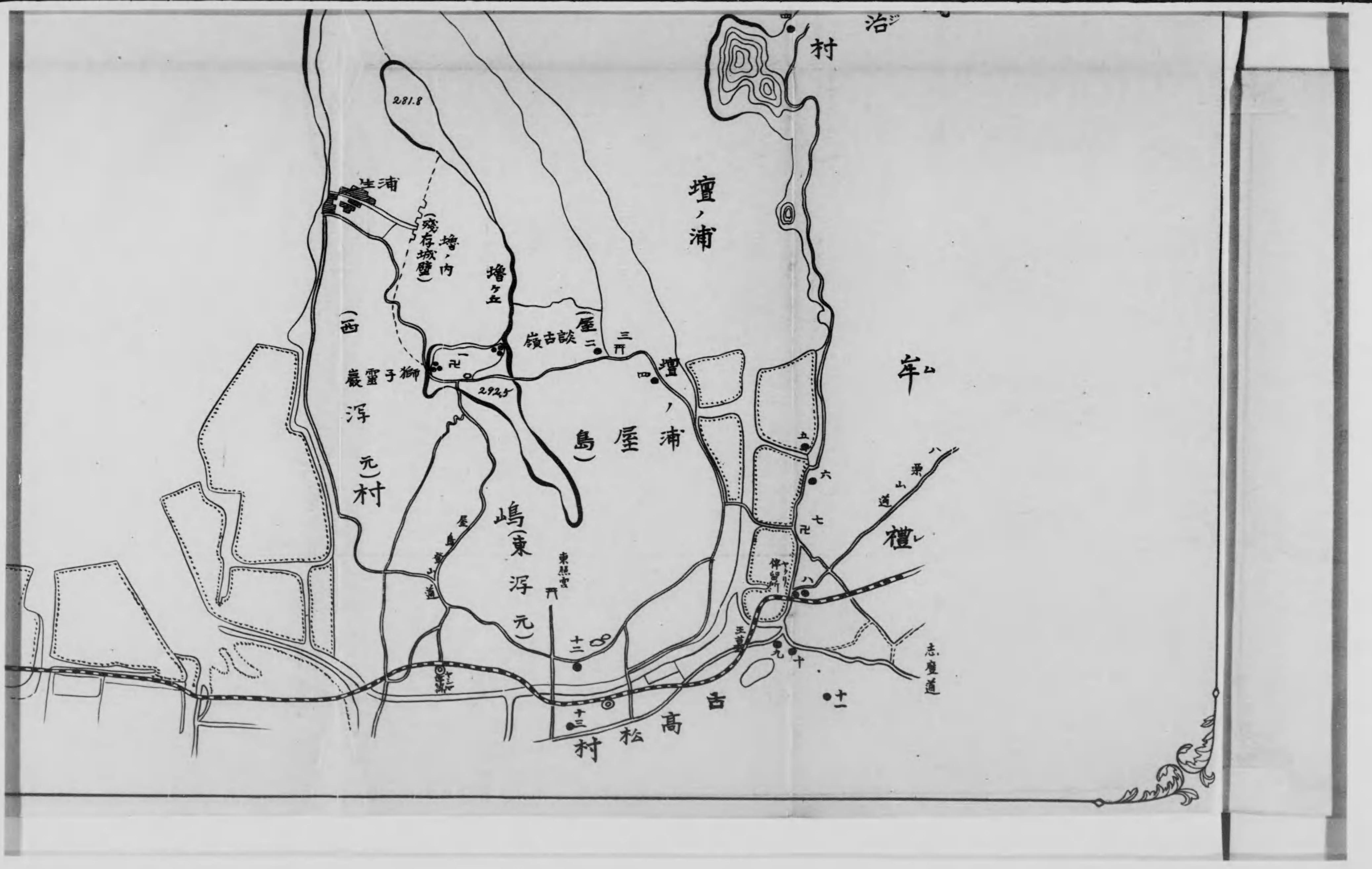


屋島附近圖



- 一 屋島寺
- 二 佐藤継信墓

安徳天皇社 (平氏陣地)



治村

281.8

生浦

壇ノ内
(殘存城壁)

壇ノ五

壇ノ浦

(西)

古談

屋二

三

岩子獅子

元

四

壇ノ

牟山

浮

292.5

浦屋島

五

元村

嶋(東浮元)

東照宮

六

八
山
道

禮

屋島
山道

七

元

八

志摩道

十二

九

十

十一

十三

村

松

高

屋島附近圖









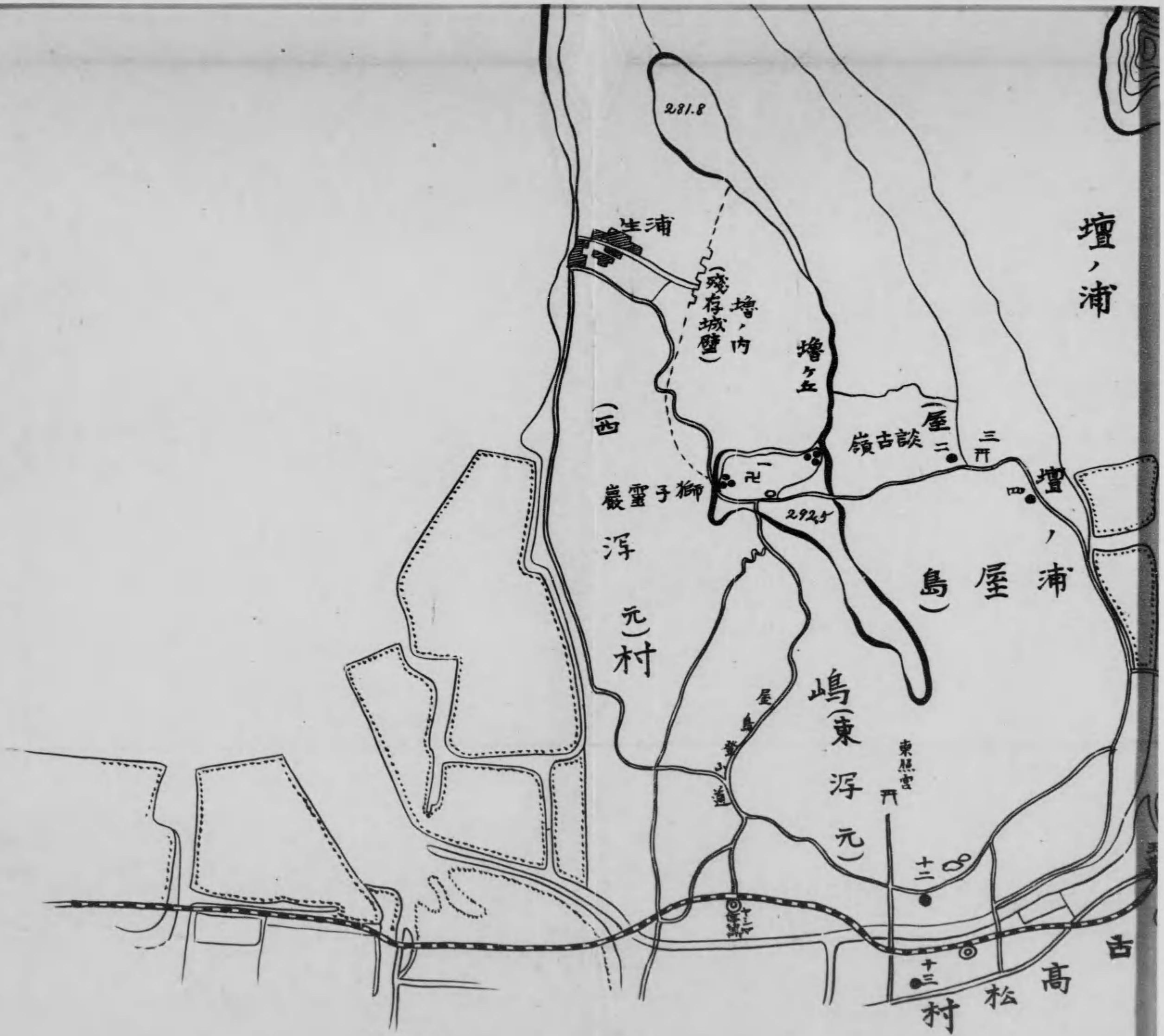
- 一 屋島寺
- 二 佐藤継信墓
- 三 安徳天皇社 (平氏陣地)
- 四 菊王丸墓
- 五 那須興一駒立石
- 六 同 析石
- 七 洲崎寺
- 八 總門
- 九 大夫黒墓
- 十 佐藤継信墓
- 十一 宇龍ヶ岡 (源氏陣地)
- 十二 赤葉崎
- 十三 義經鞍掛松
- 十四 教經船隠し
- 十五 旧砲臺

(備考)

- 断崖絶壁
- 道 路
- 電車停留所
- 天智時代城壁
- 同城壁想像線
- 村ノ大字

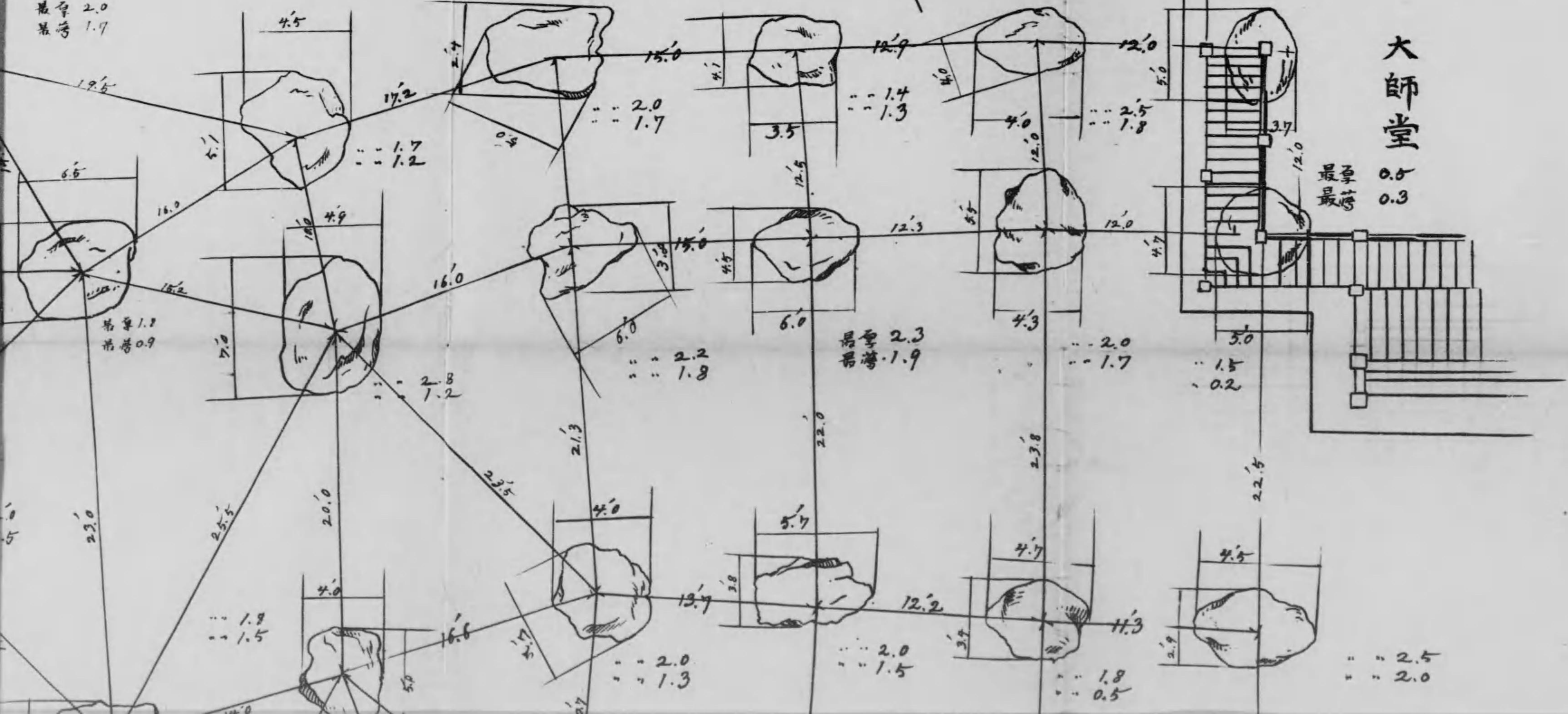
(備考)

 断崖絶壁
 道
 電車停留所
 天智時代城壁
 同城壁想像線
 村ノ大字





最厚 2.0
最薄 1.7



大師堂

最厚 0.5
最薄 0.3

最厚 2.3
最薄 1.9

最厚 1.8
最薄 0.9

.. 1.8
.. 1.5

.. 2.0
.. 1.3

.. 2.0
.. 1.5

.. 1.8
.. 0.5

.. 2.5
.. 2.0

2.0
1.5

2.20

2.5.5

2.0.0

2.3.5

2.1.3

2.2.0

2.3.8

2.2.5

4.5

4.9

4.0

4.0

4.0

3.5

6.0

5.7

4.1

4.0

4.3

4.7

4.5

5.1

17.2

16.0

17.2

15.0

15.0

13.7

12.9

12.3

12.2

12.0

12.0

11.3

12.0

12.0

2.2.5

19.5

6.5

16.0

15.2

7.0

2.0.0

4.0

16.6

14.0

2.8

1.2

1.7

1.2

2.0

1.7

2.2

1.8

1.4

1.3

2.5

1.8

2.0

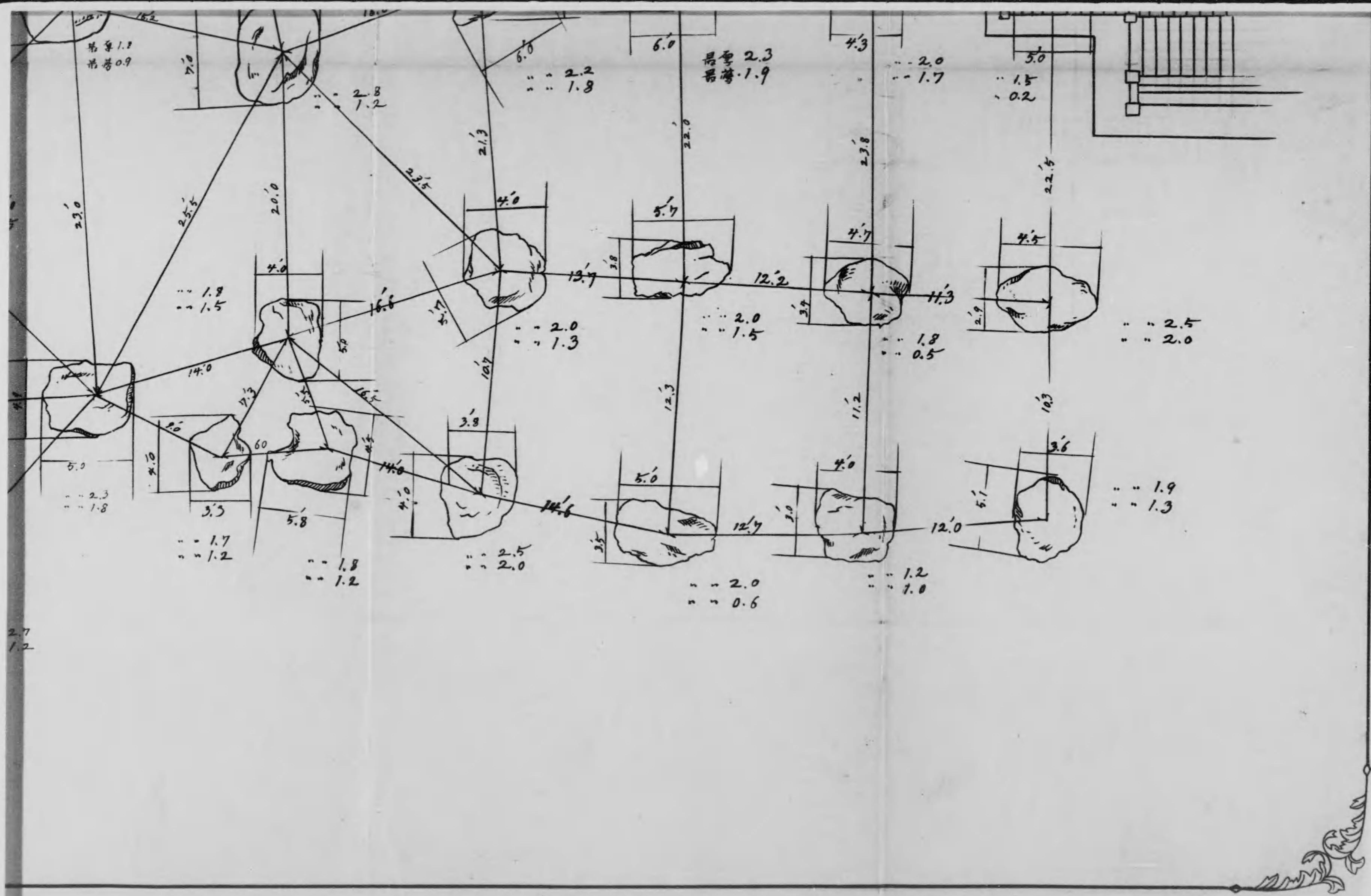
1.7

1.5

0.2

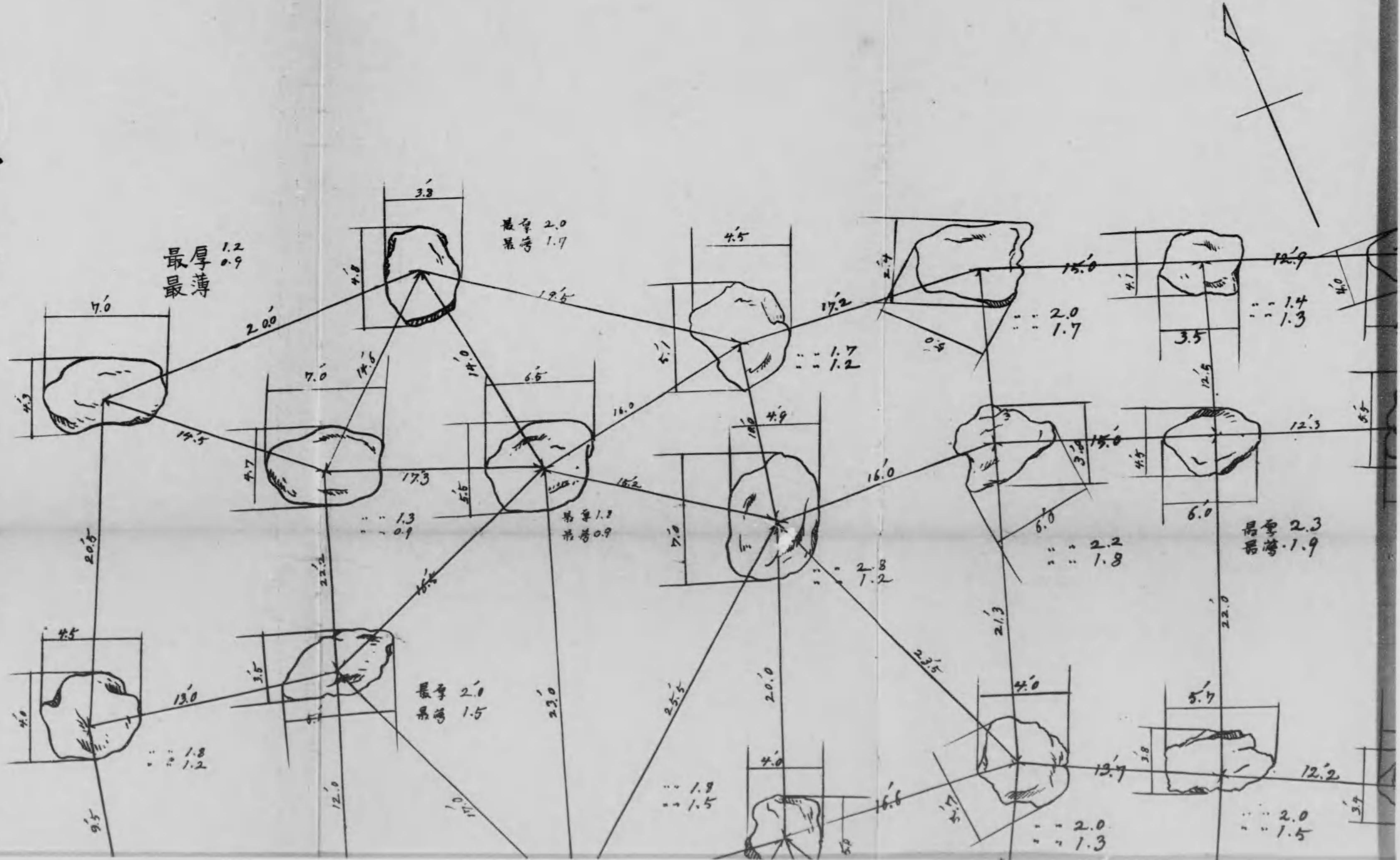
2.9

2.9



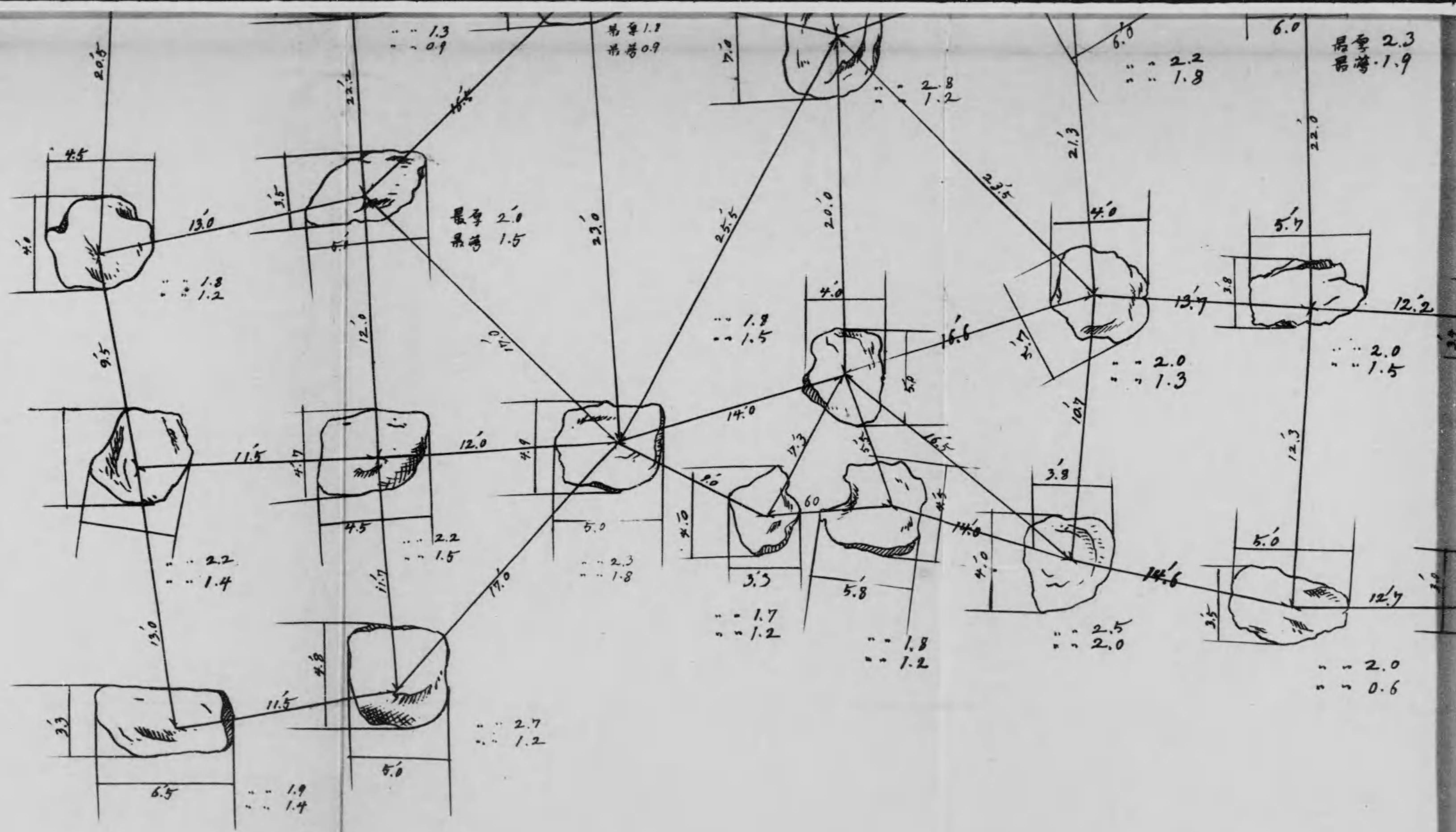
國分寺金堂跡礎石配置圖

縮尺



配置图

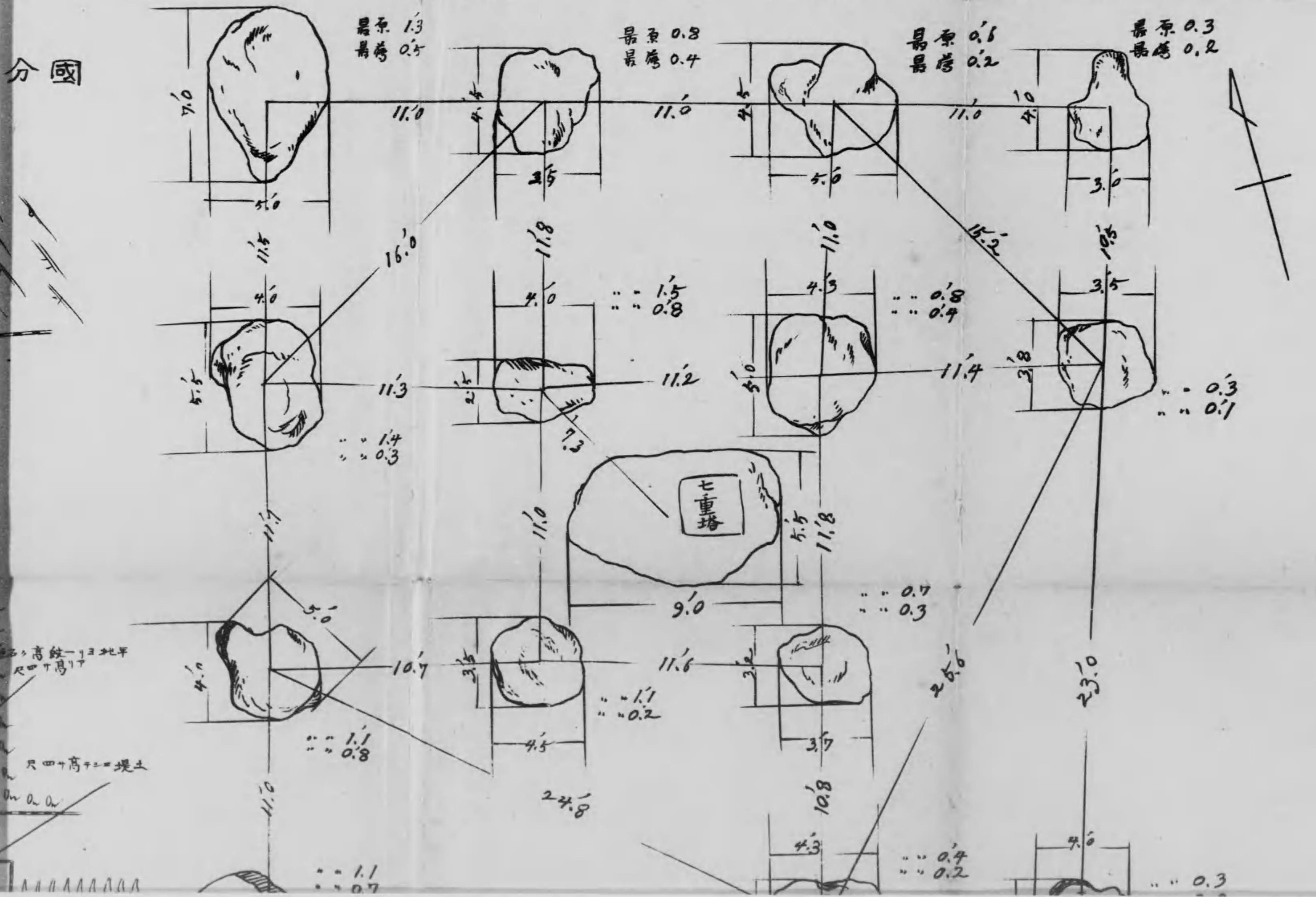
縮尺五拾分之一



分國

國分寺東塔跡礎石配置圖

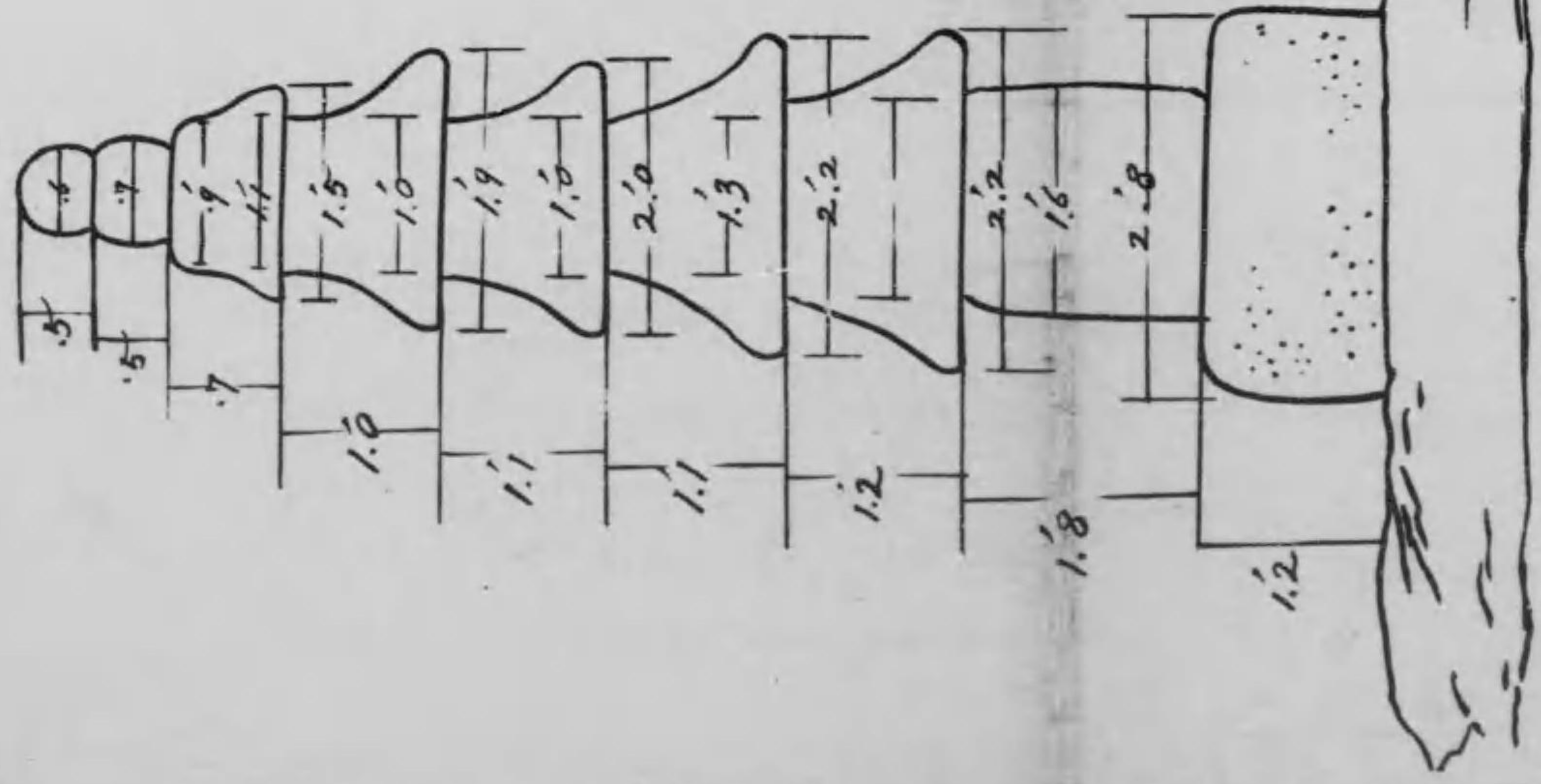
縮尺五十分



石の高は一ヨ北平
尺四寸高は二寸堤土

石配置圖

縮尺五十分之一

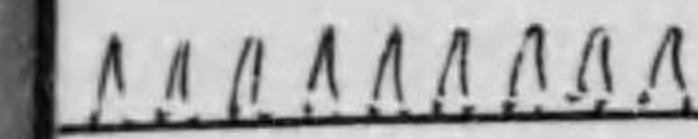


五重塔
縮尺二十分之一

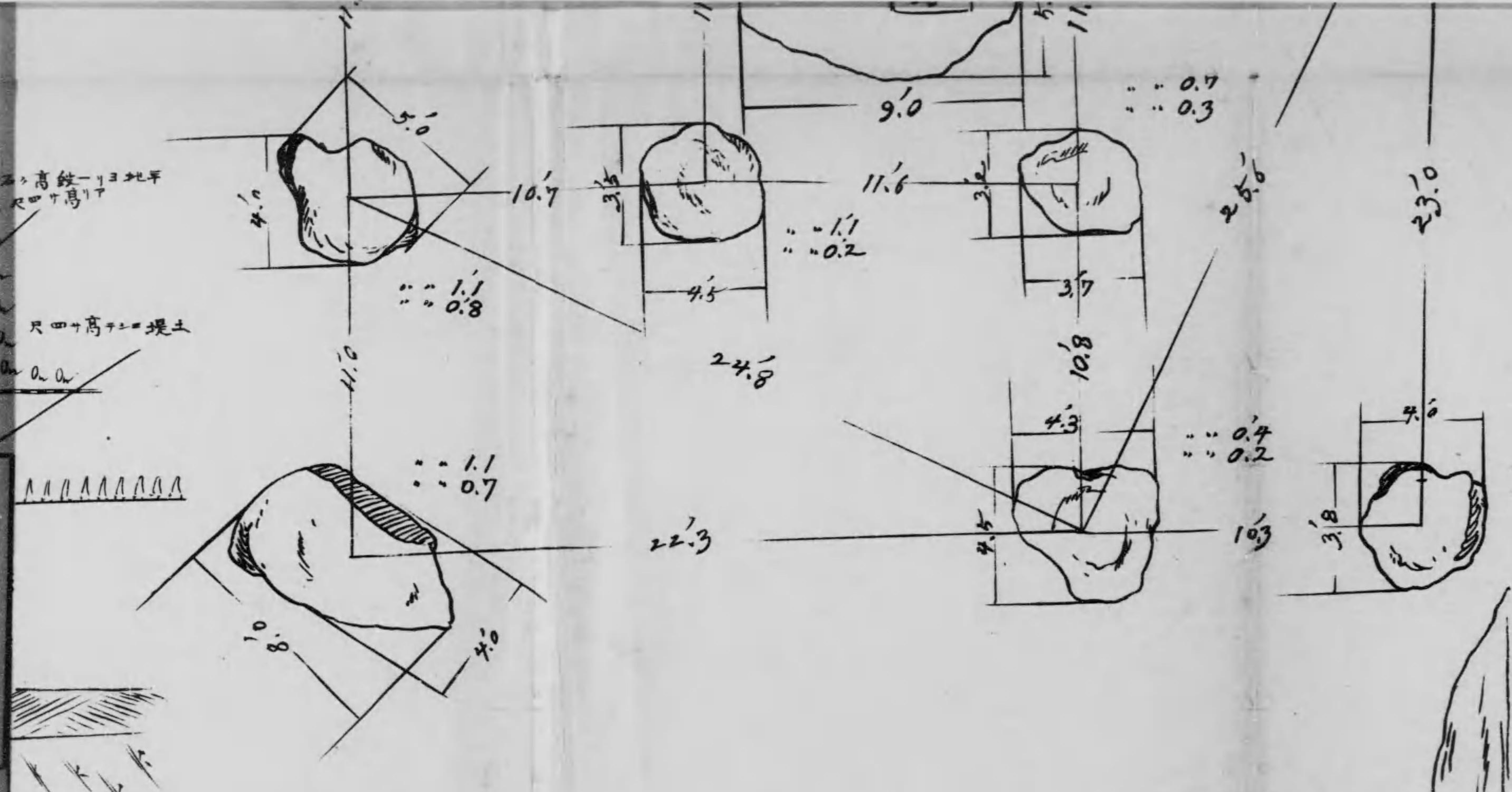
高鉄一ヨ地平
尺四寸高下

尺四寸高下堤土

0.0

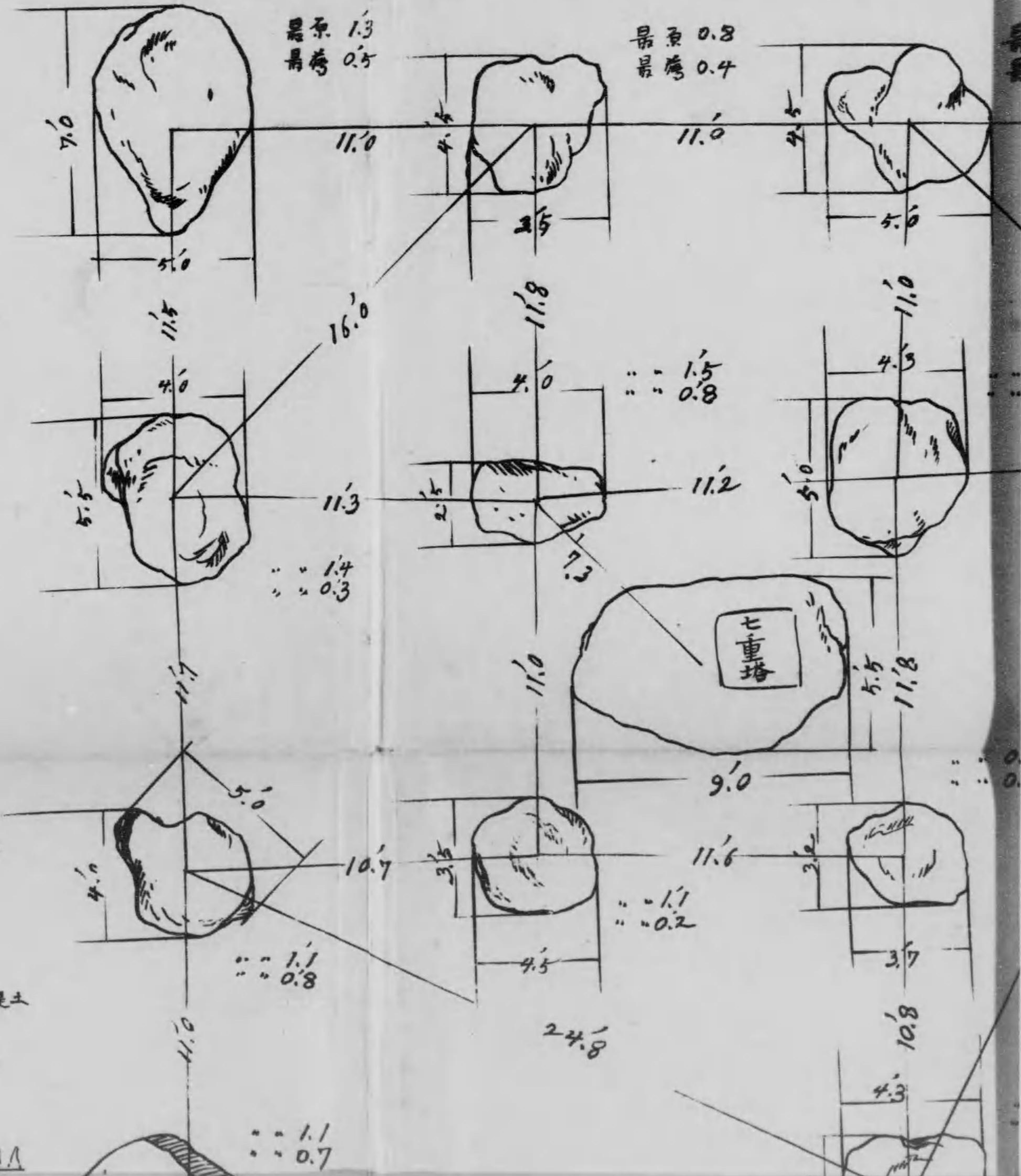
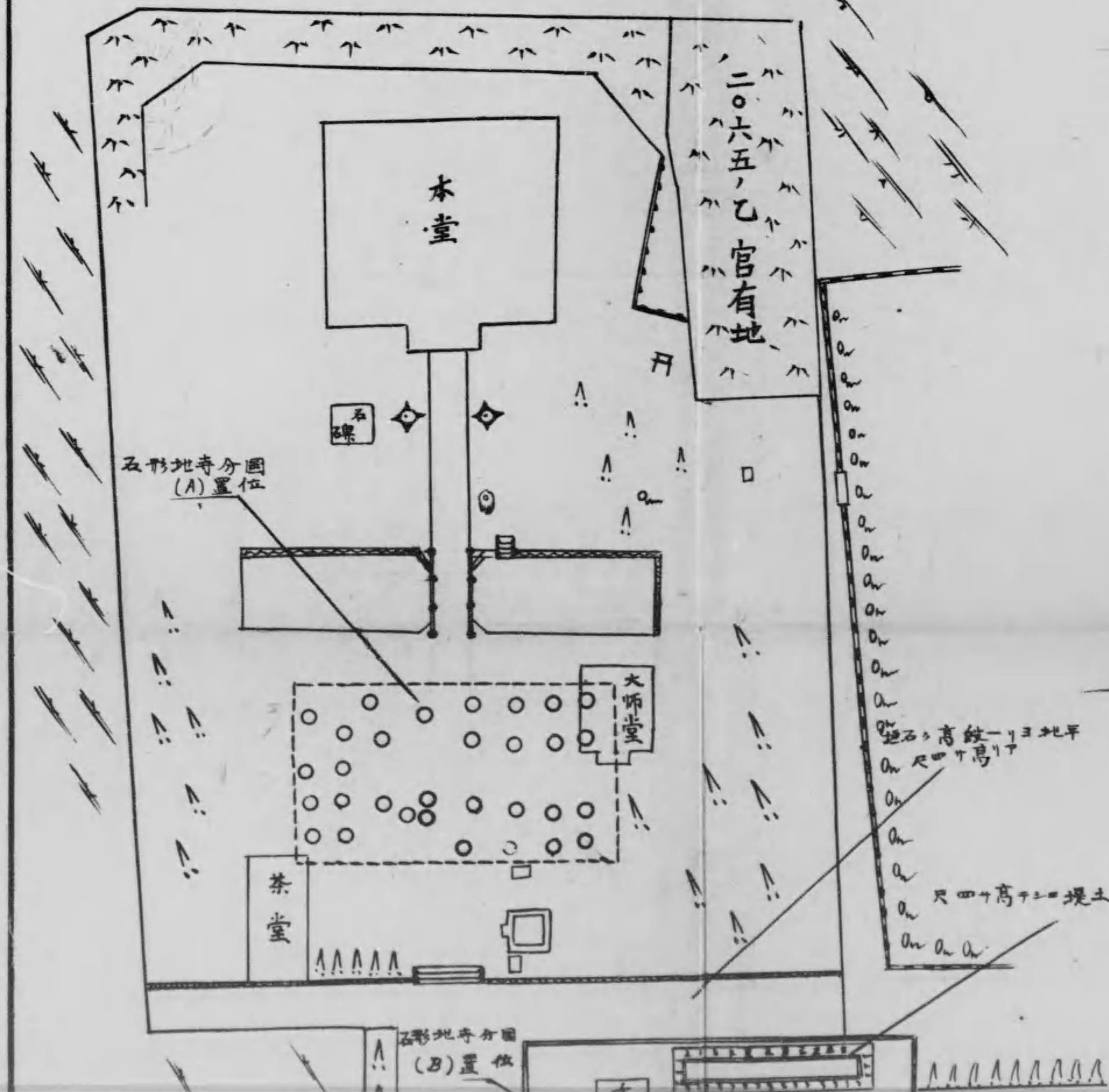


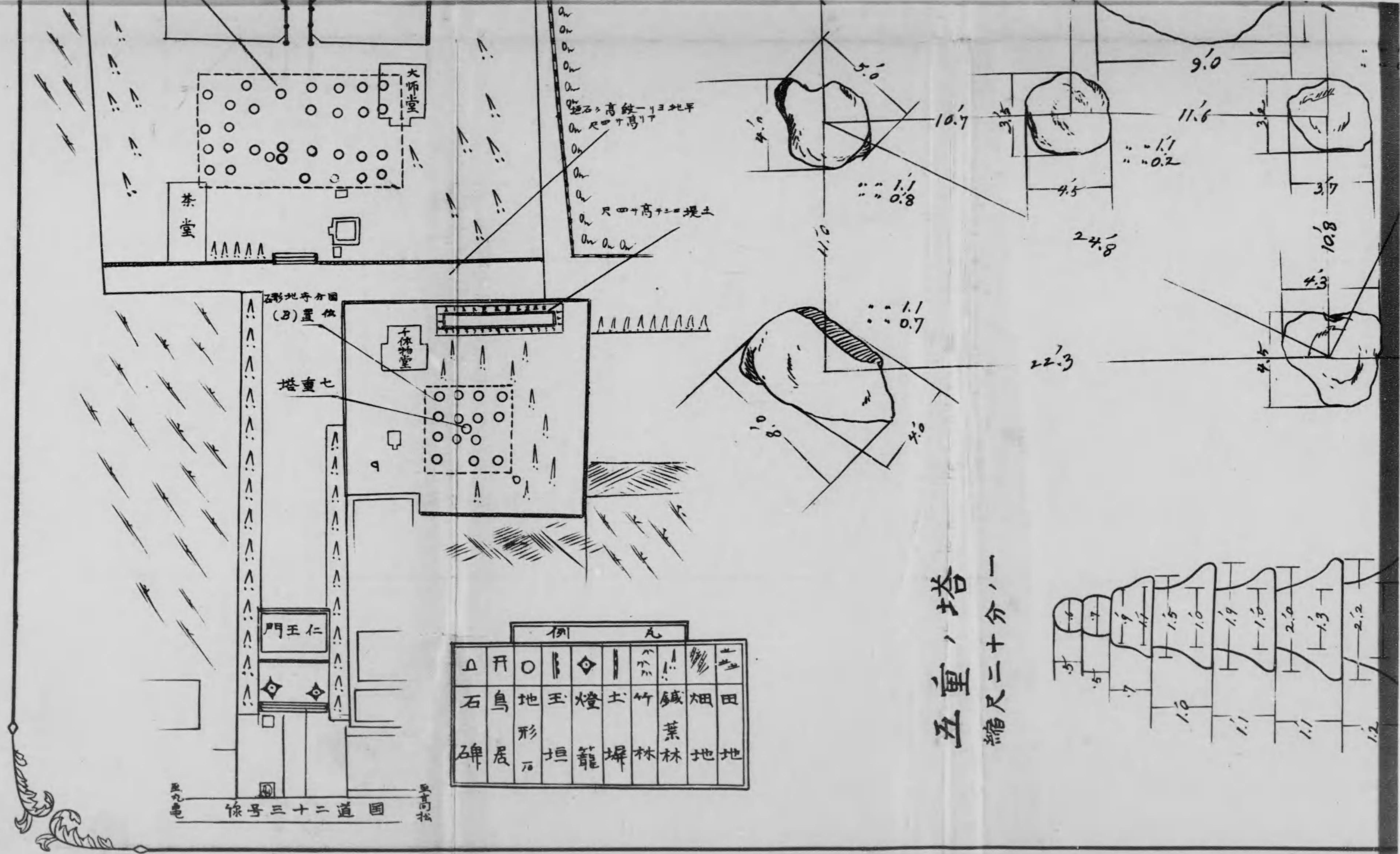
凡				
◇		∩	▲	■
燈籠	土	竹	鐵	畑
籠	堀	林	葉林	地



國分寺內境及國分寺礎石位置圖

縮尺六百分之一





石、高、一、日、地、平
尺、四、十、高、一、寸

尺、四、十、高、二、寸、堤、土

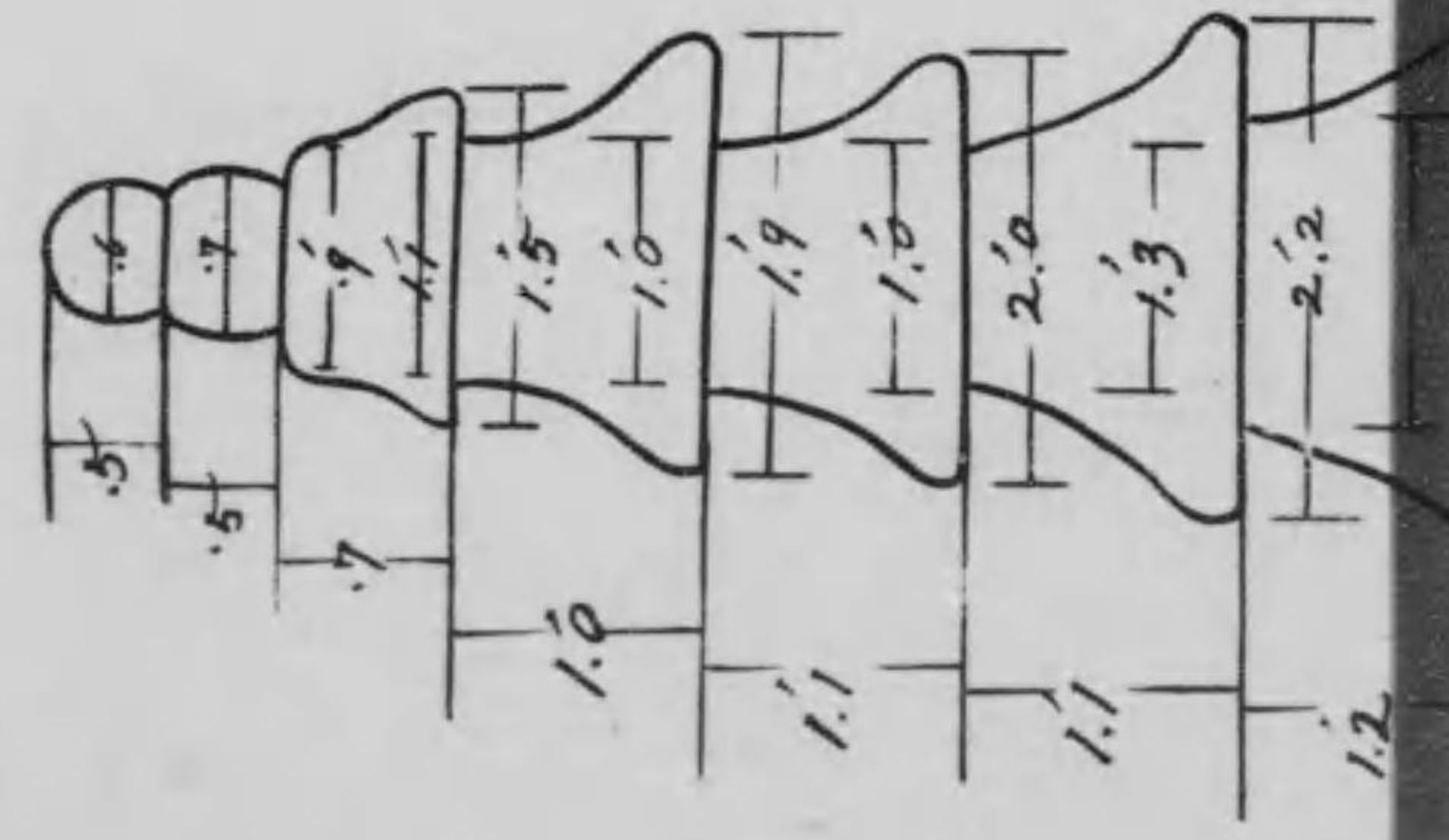
石、形、地、分、圖
(B) 置、依

七、重、塔

仁、王、門

例		凡	
△	井	○	井
石	鳥	地	玉
碑	居	形	燈
	石	垣	籠
		堀	堀
		林	葉
		林	地
		地	地

五、重、塔
縮、尺、二、十、分、一



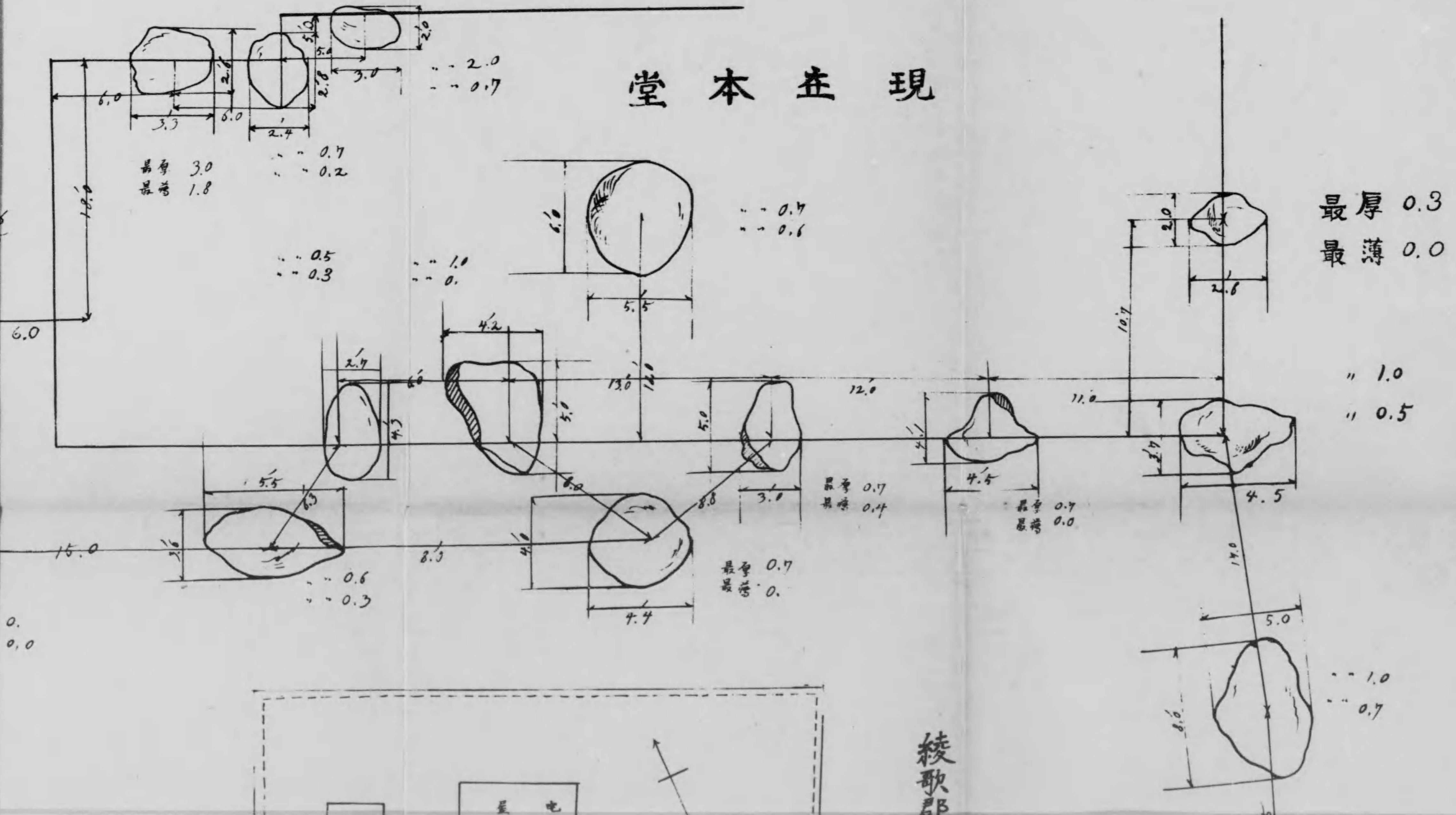
五、九、毫

圖、道、二、十、三、號、依

五、九、毫

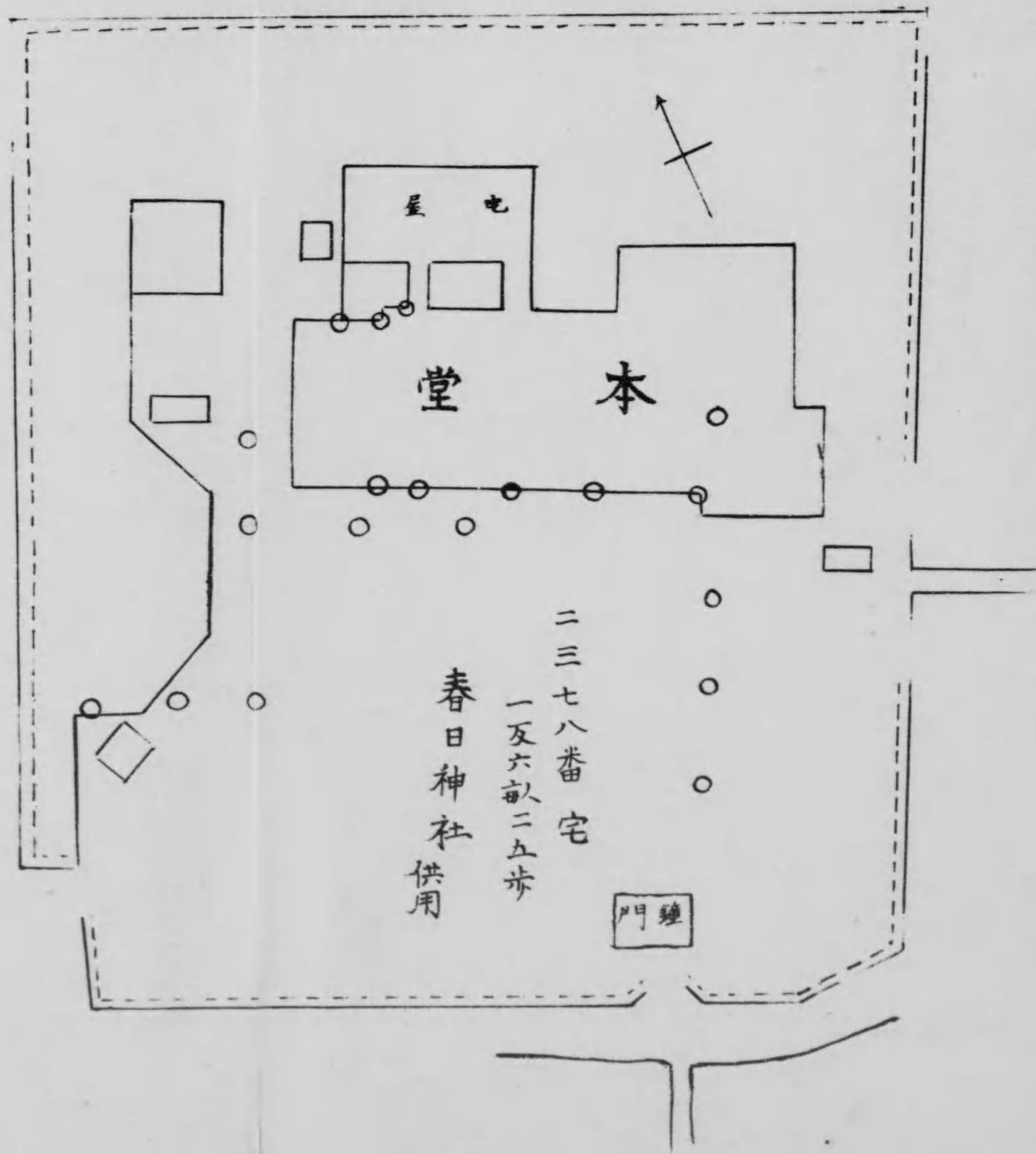
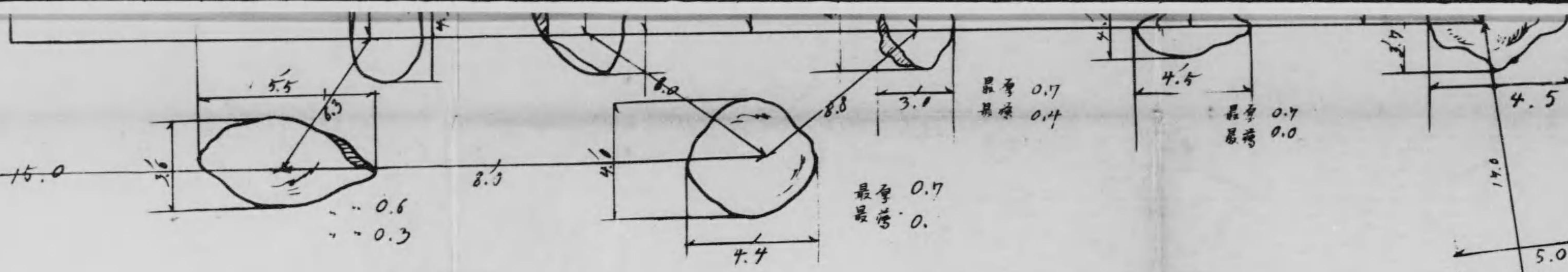


堂本在現



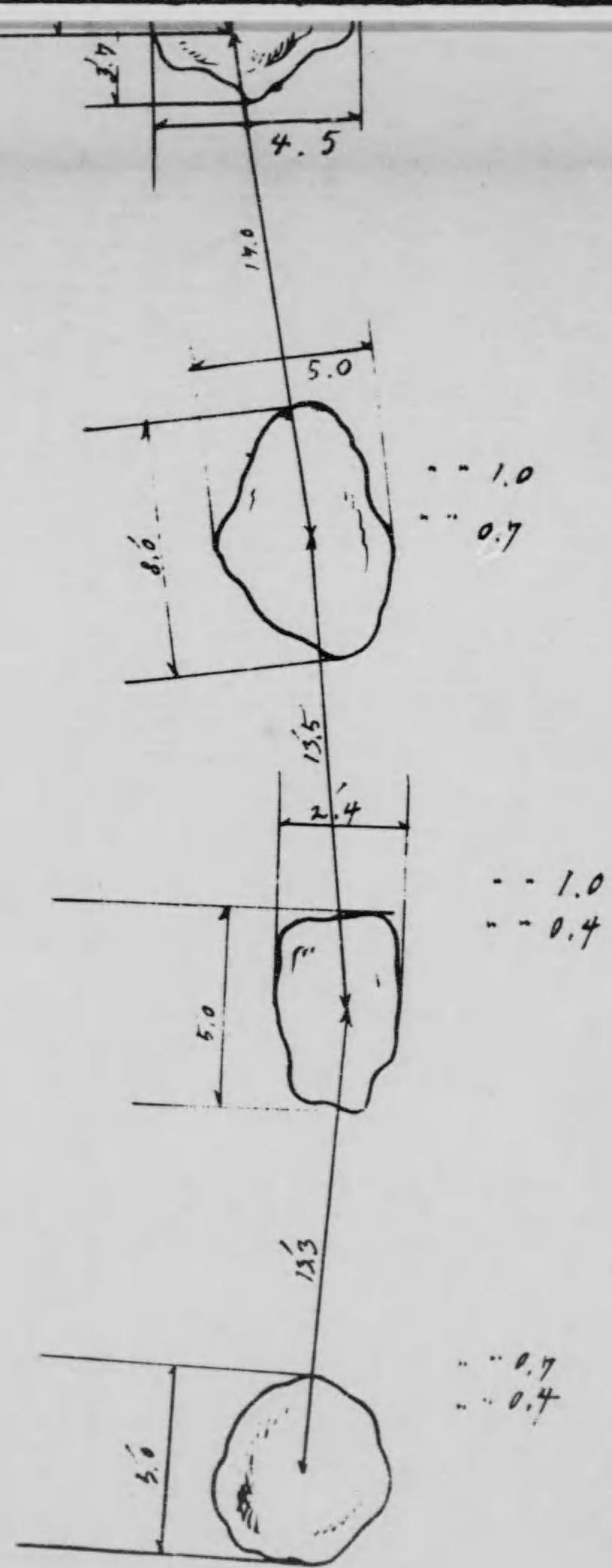
綾歌郡

星 屯

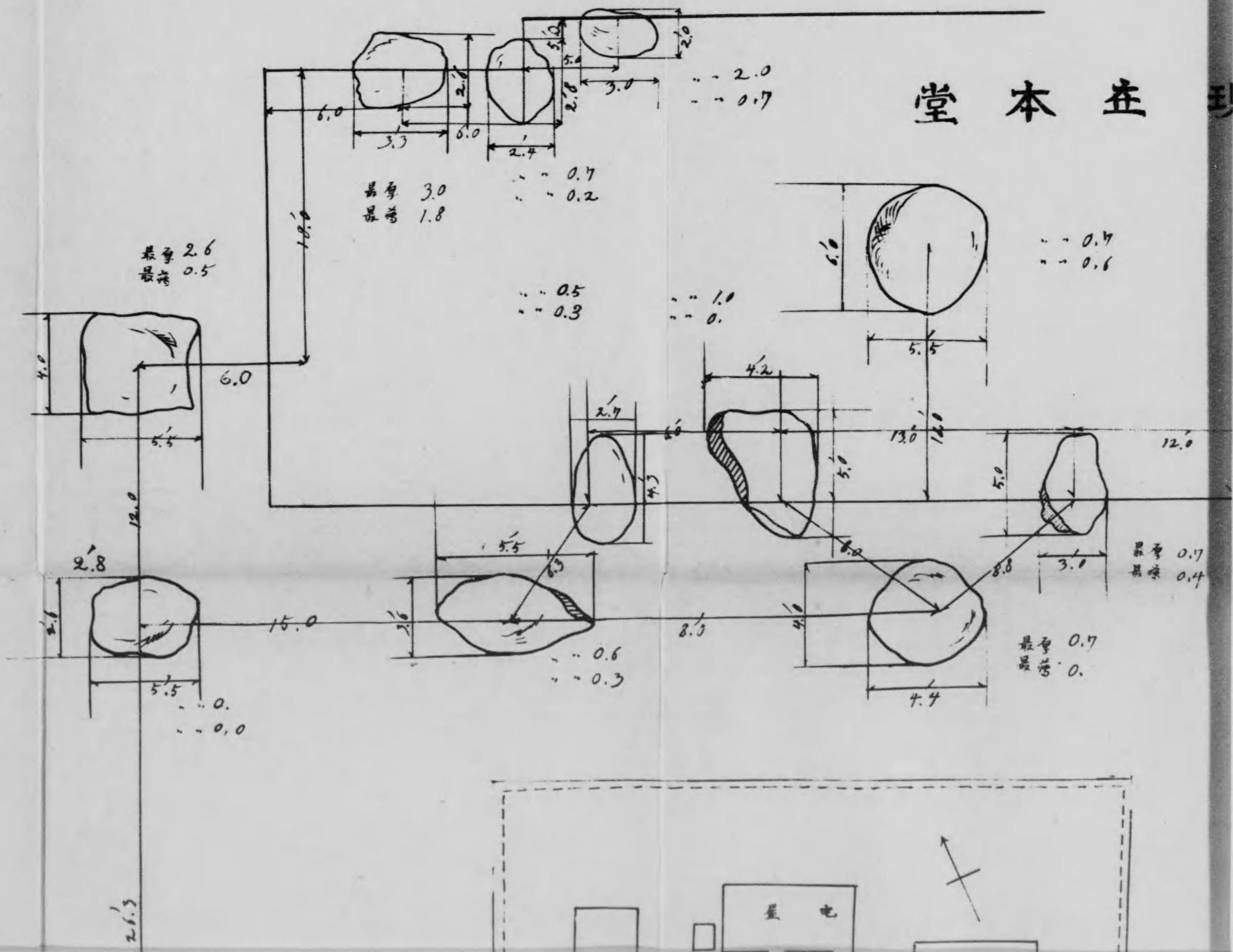


綾歌郡端岡村大字新居字東川田

縮尺三百分一



堂本在

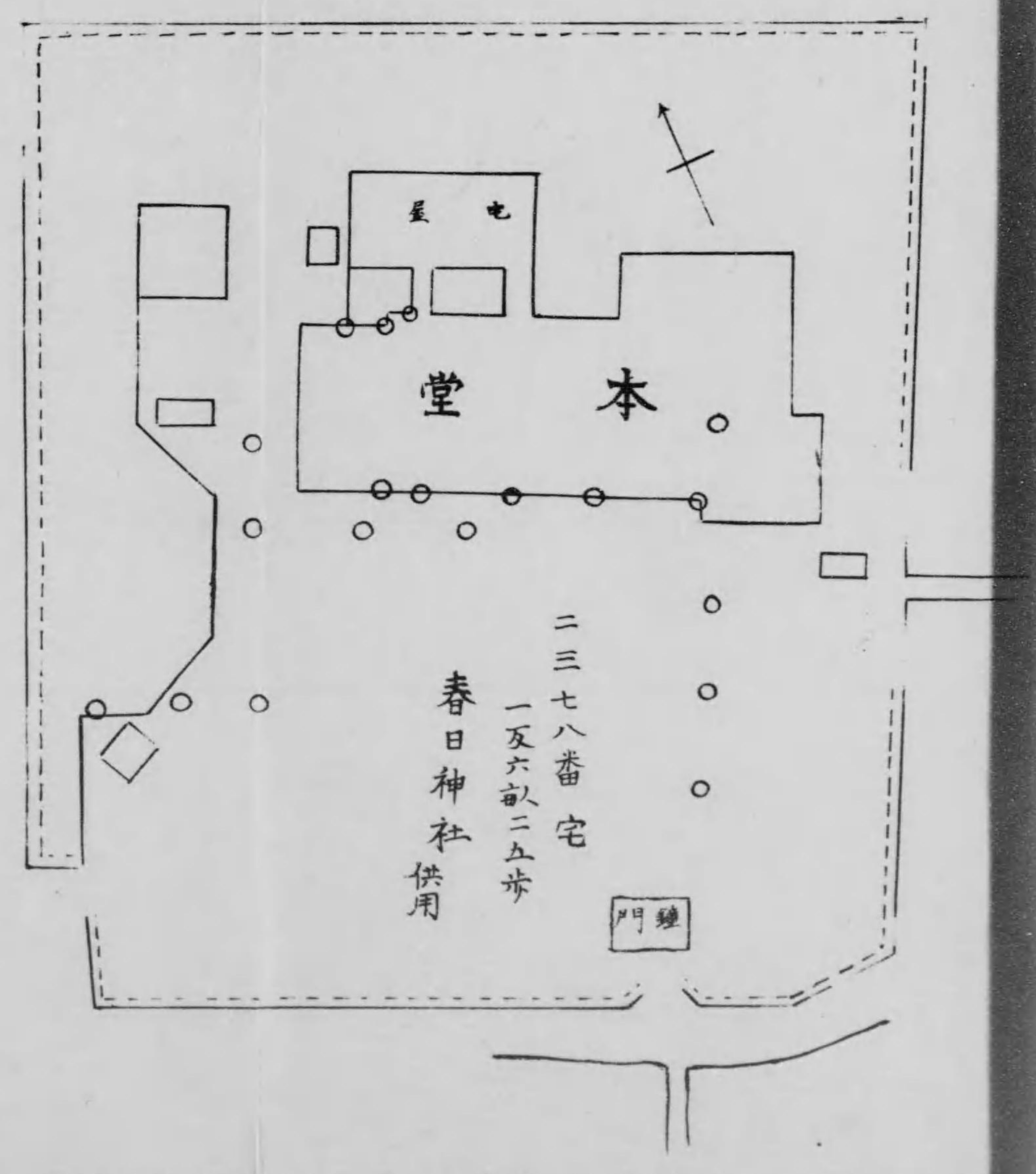
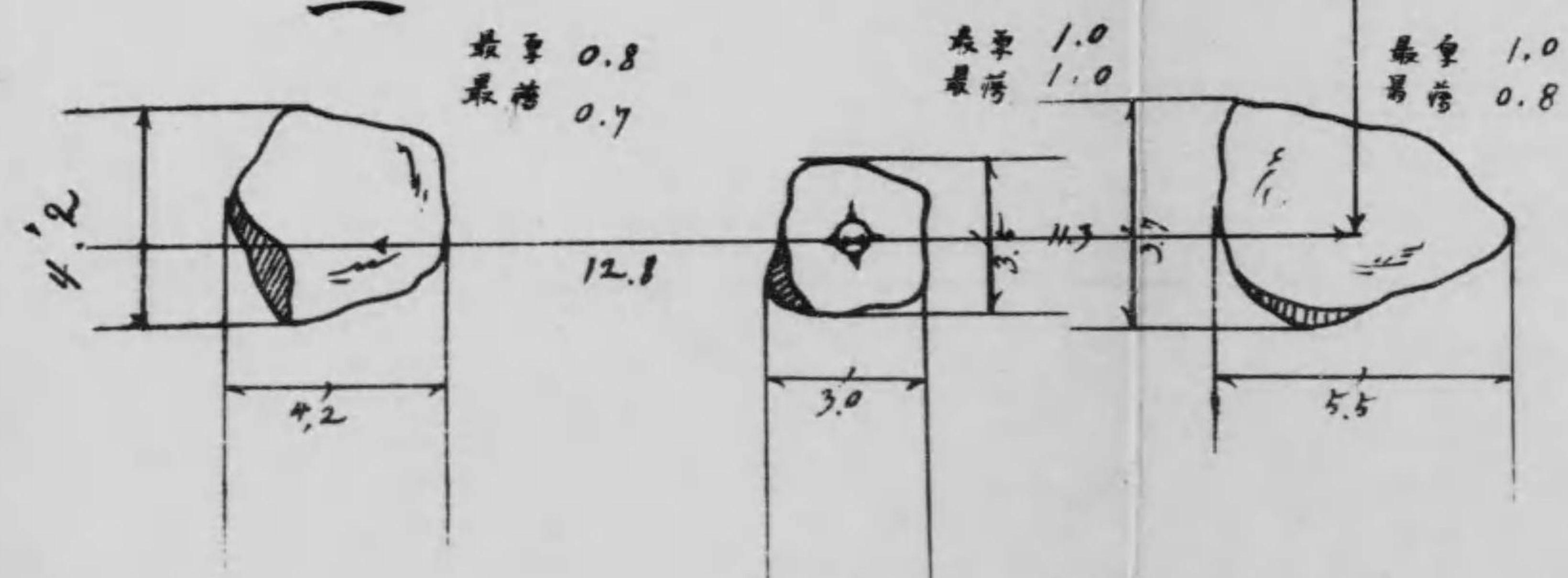
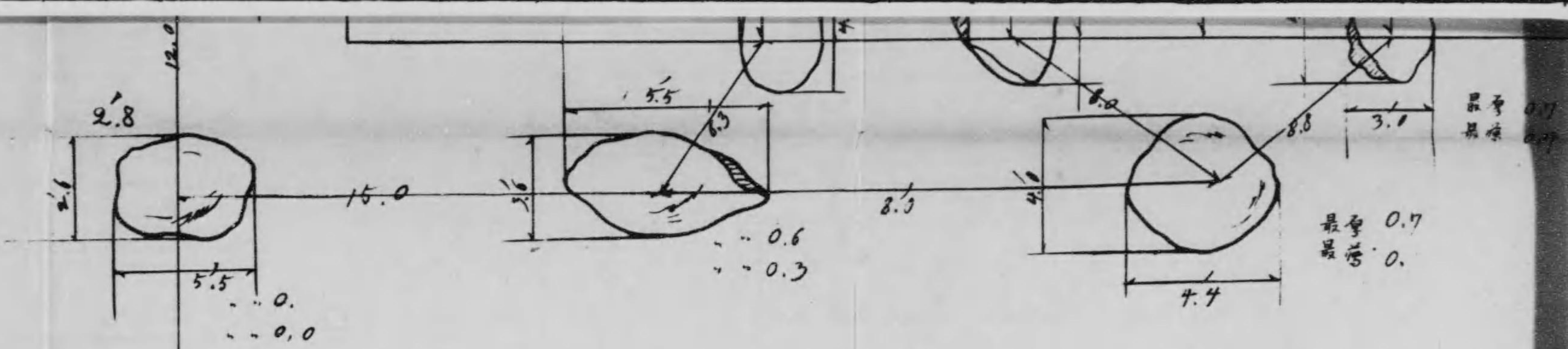


國分尼寺跡礎石配置

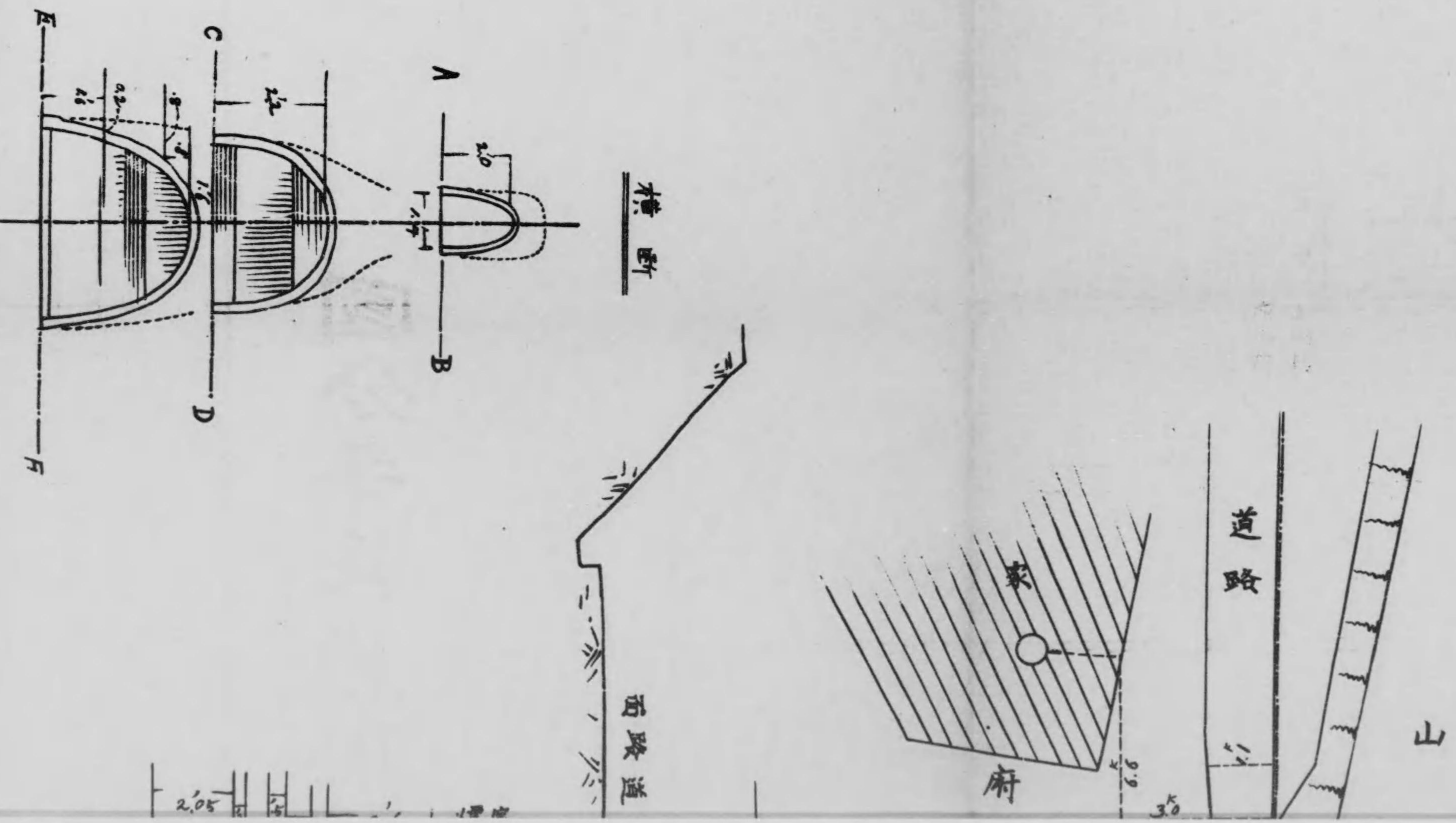
縮尺五

跡礎石配置圖

縮尺五拾分之一



國分寺瓦窯跡圖

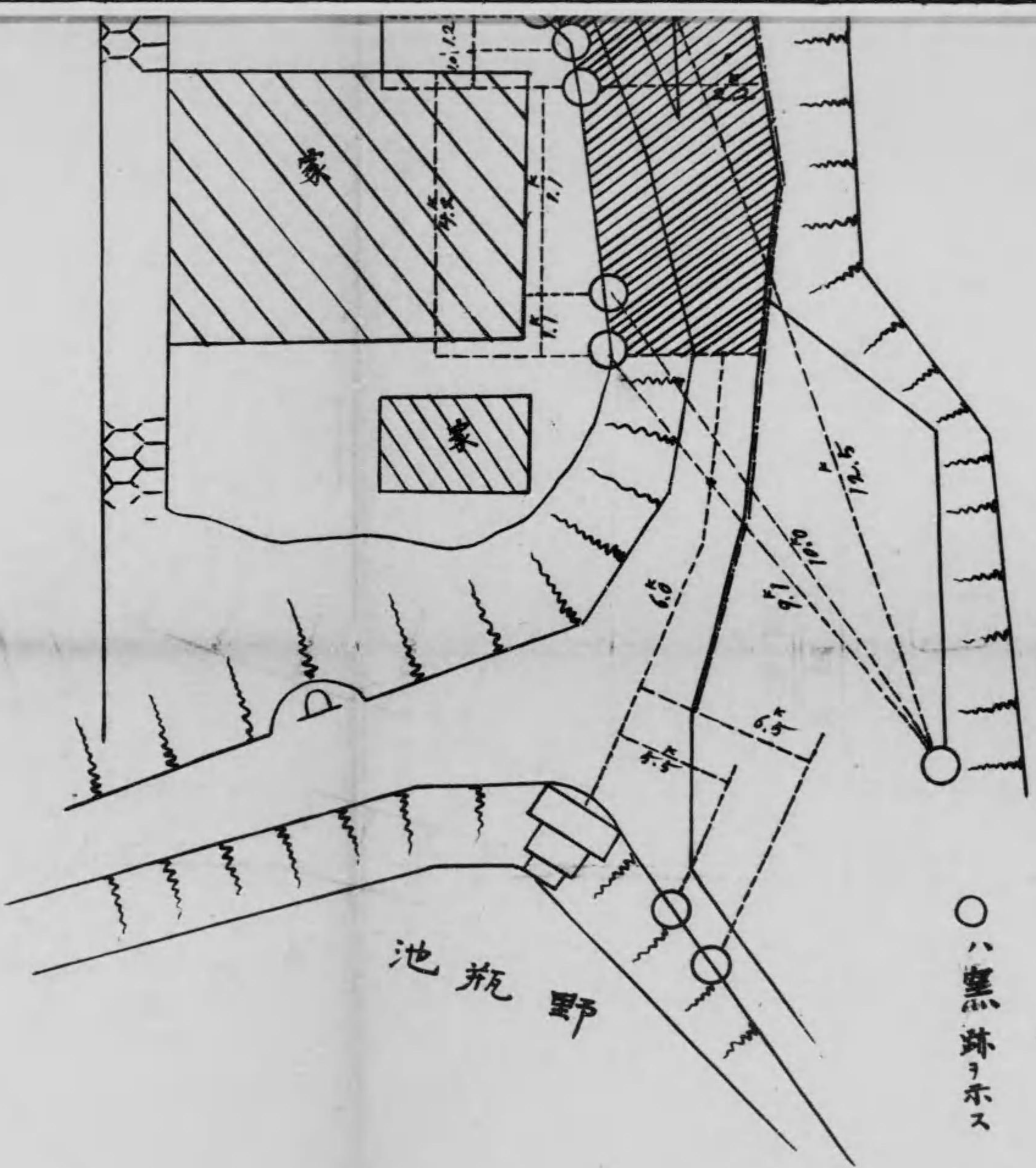


國分寺瓦窯跡詳細圖

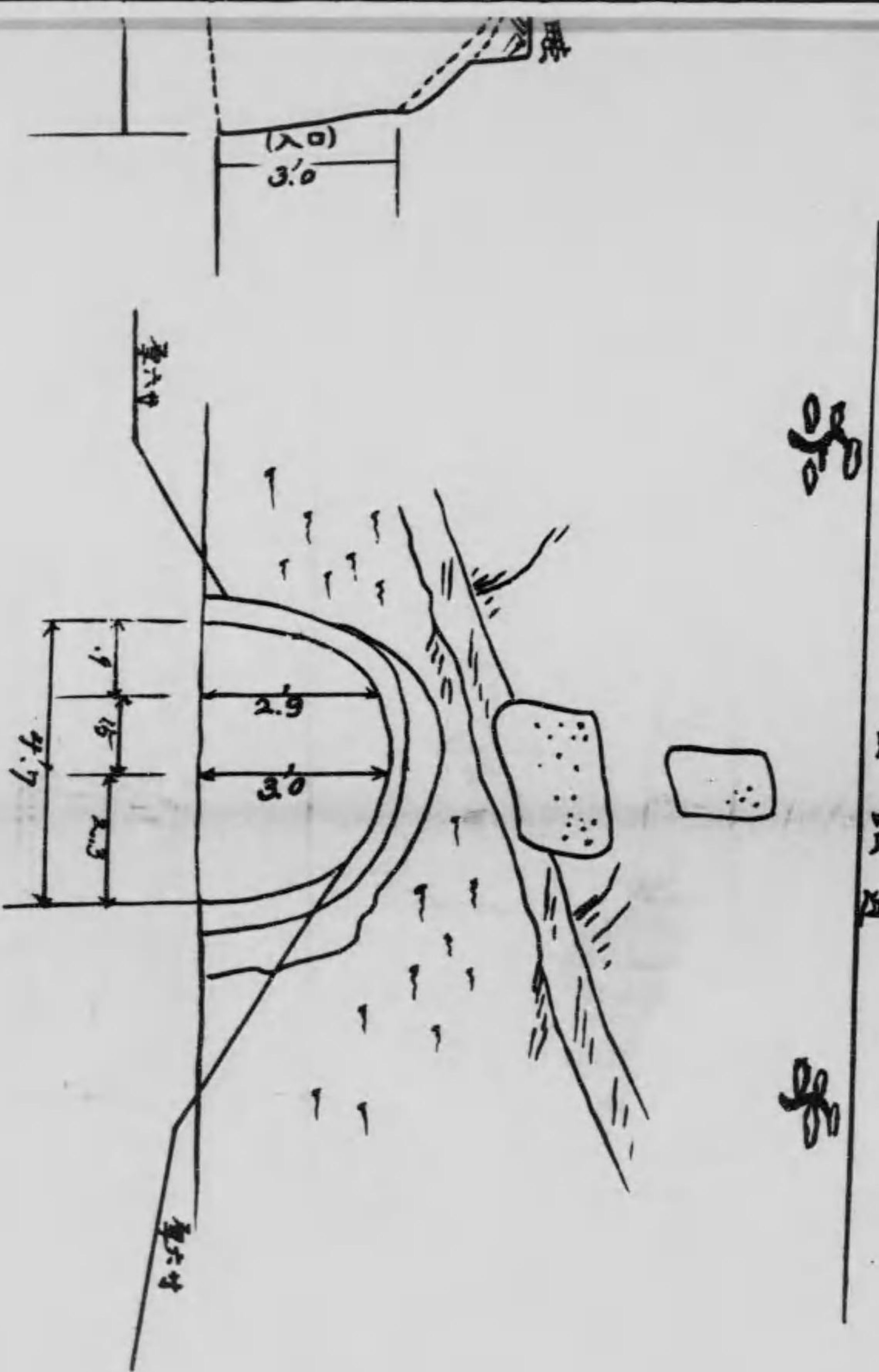
縮尺四拾分之一

縮尺百五十分之一

○ハ窯跡ヲ示ス

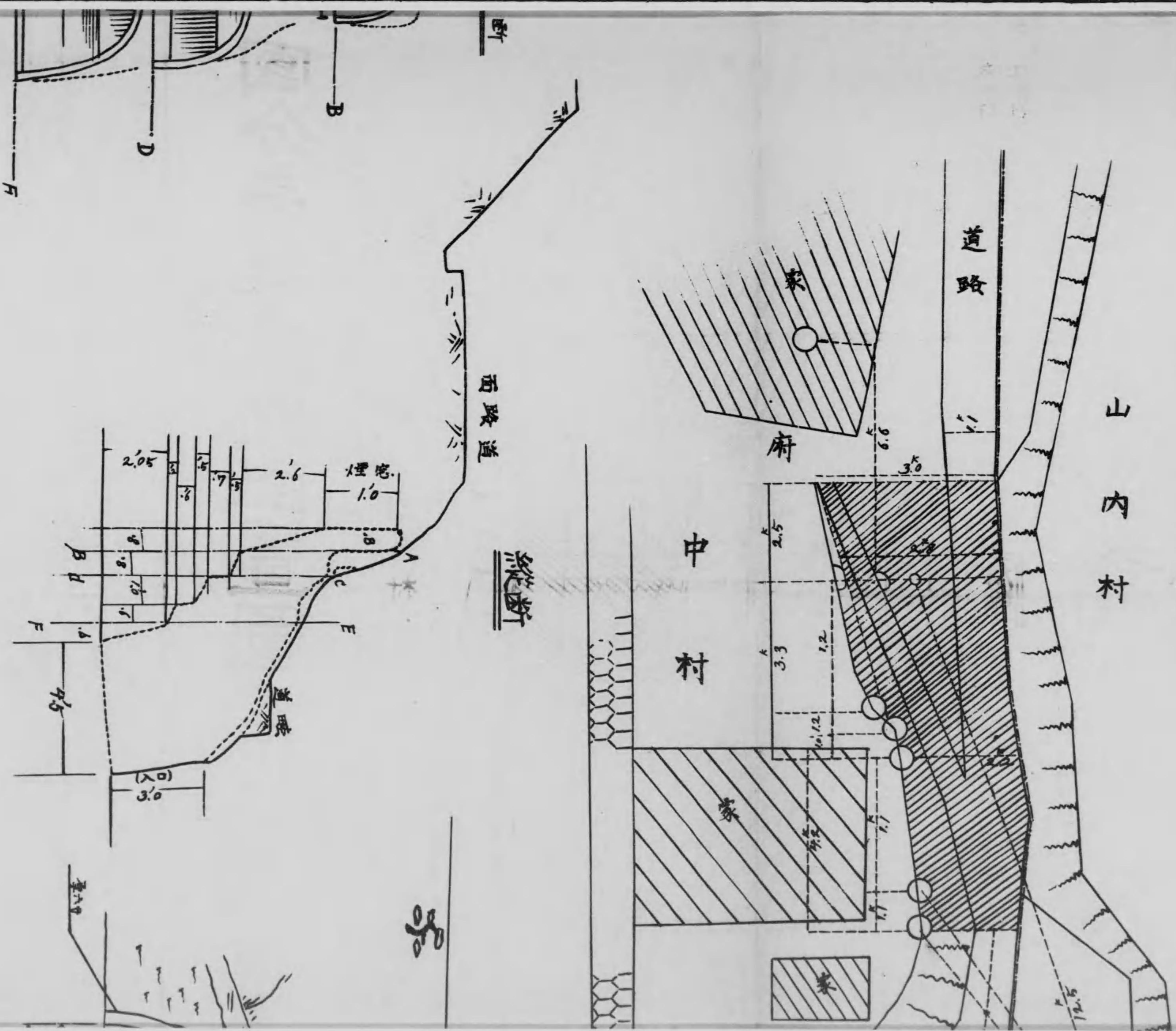


側面
面踏道

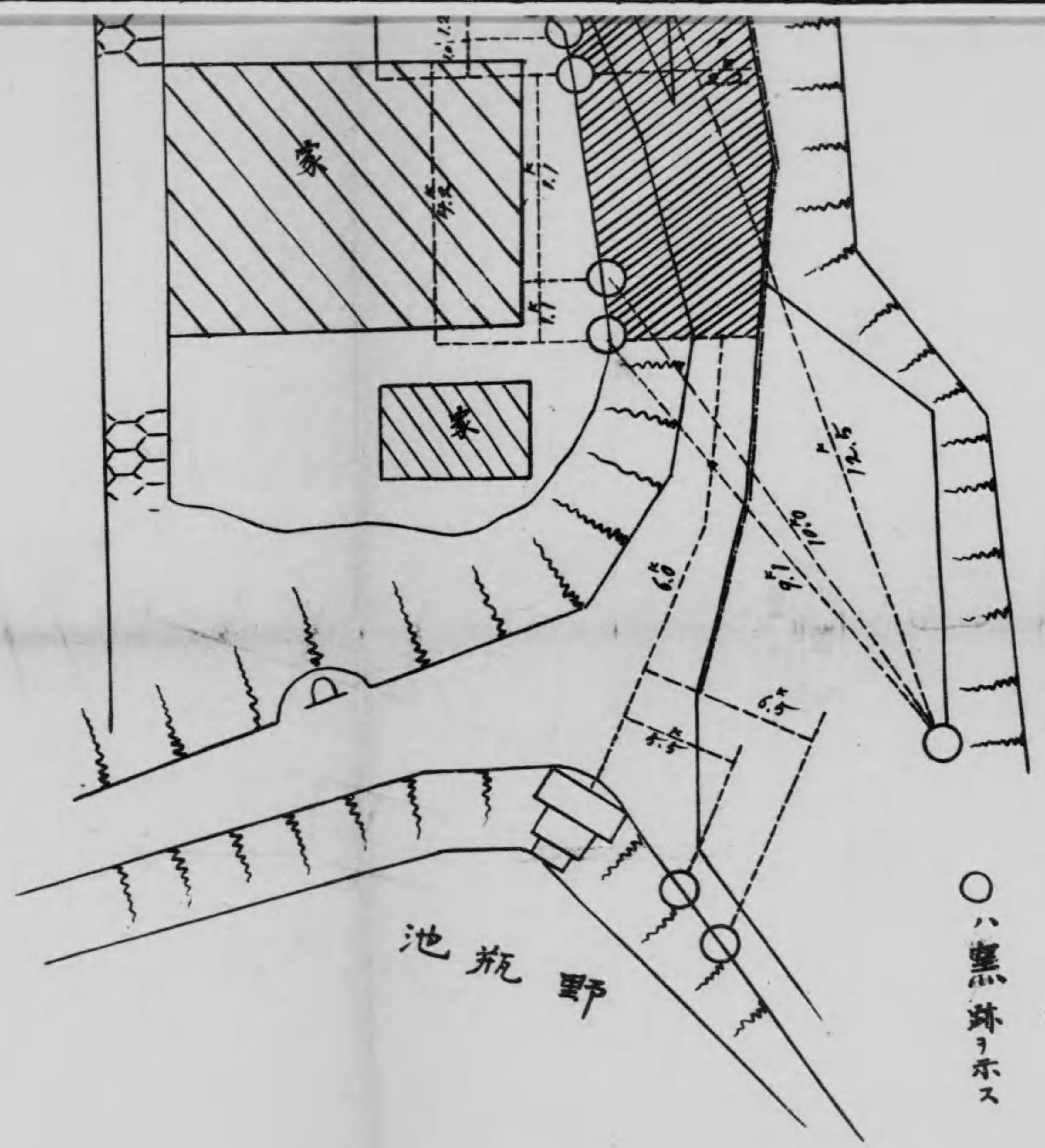


國分寺瓦窯跡配置圖

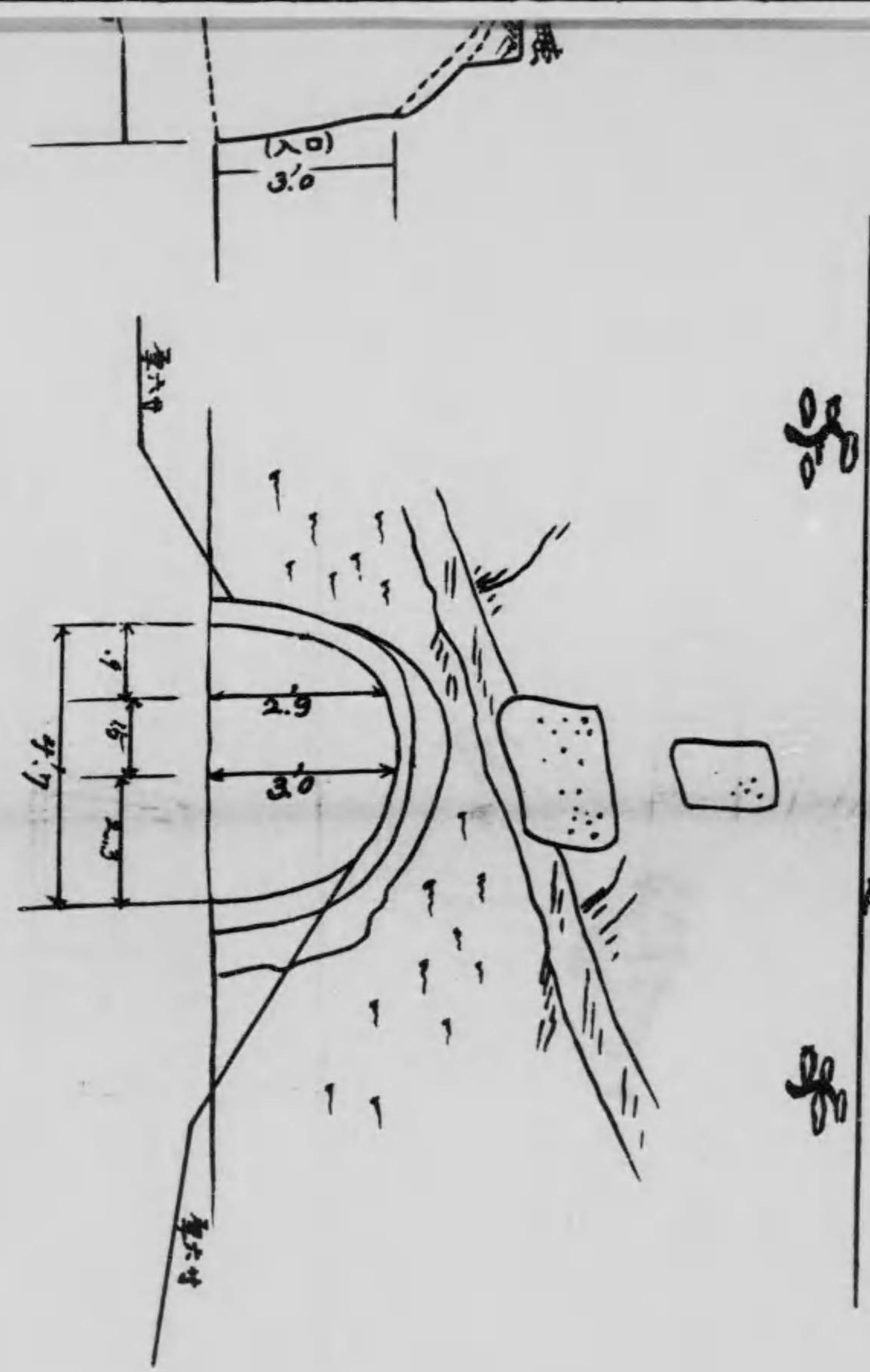
縮尺百五

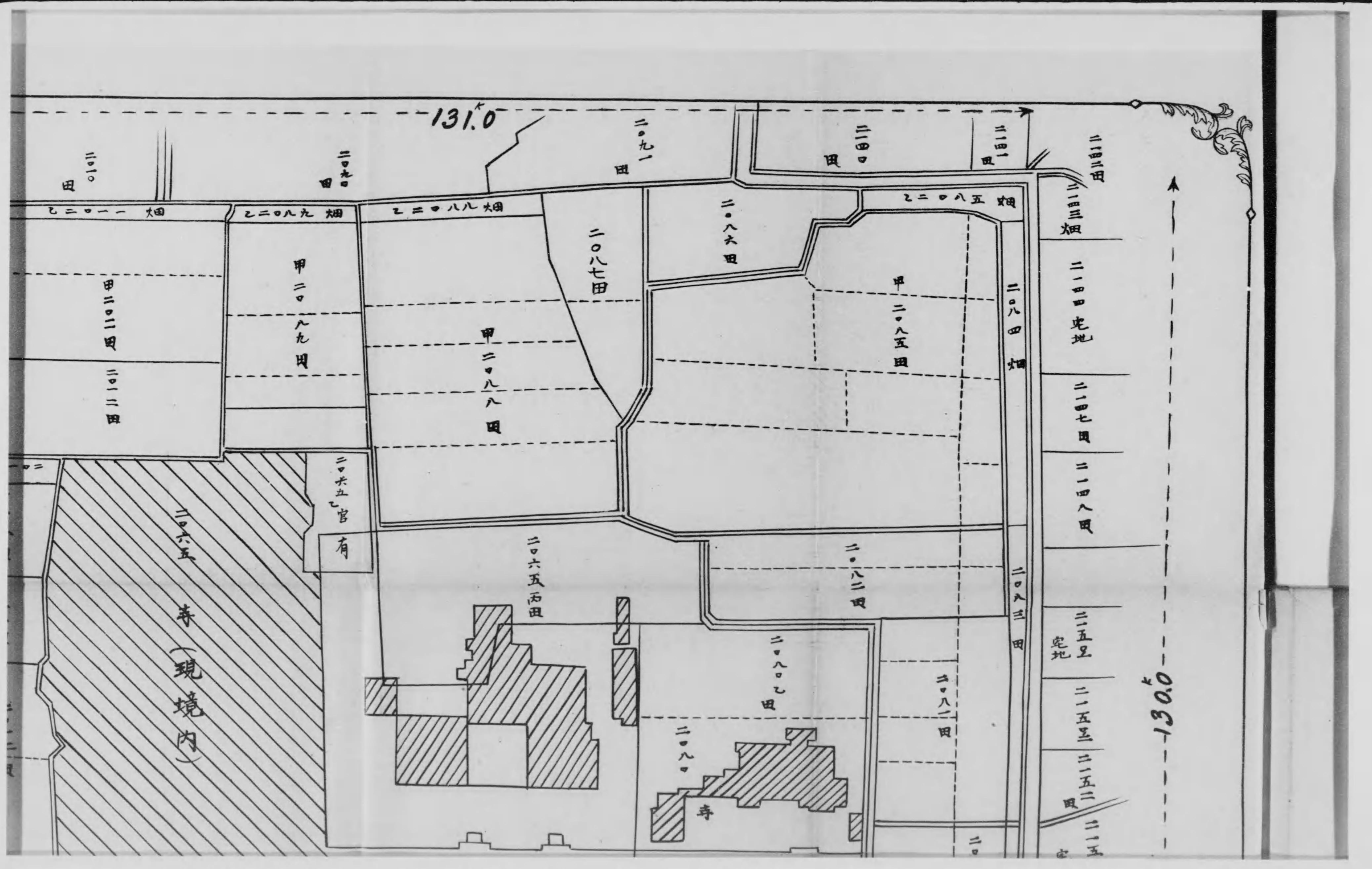


縮尺百五十分の一



側面
面 致 道





131.0

130.0

田 11010

田 2090

田 2091

田 1100

田 1101

田 2102

乙 2001 畑

乙 2089 畑

乙 2088 畑

乙 2085 畑

田 2103

田 11011
田 11012

甲 2089
田

田 2087

田 2086

甲 2085
田

田 2084

宅地 2104

宅地 2107

宅地 2108

官有 2065

田 2065

田 2082

田 2083

宅地 2105

寺 (現境内)

田 2080

田 2081

田 2084

田 2106
田 2109

田 2110

寺

六五 寺(現境内)

有

二〇六五丙田

二〇八二田

二〇八三田

二一五五
宅地

二一五三
宅地

二一五二
田

二一五三
宅地

二一五五
田

二一五七
宅地

二一五九
宅地

130.0

二〇八〇乙田

二〇八〇

寺

二〇八一田

二〇七九田

二〇七八田

宅地

二〇七六二田

二〇七七二田

二〇七六田

二〇七五田

二〇七五田

二〇七四田

二〇七三田

二〇七三田

二〇七三田

二〇七三田

甲二〇七四田

宅地

二〇七四乙宅地

道

路

129.0

二〇六三二田

二〇七二田

二〇七二田

二〇七二田

二〇七二田

二〇七二田

二〇七二田

二〇七二田

二〇七二田

二〇七二田

二〇七二田

二〇七二田

二〇七二田

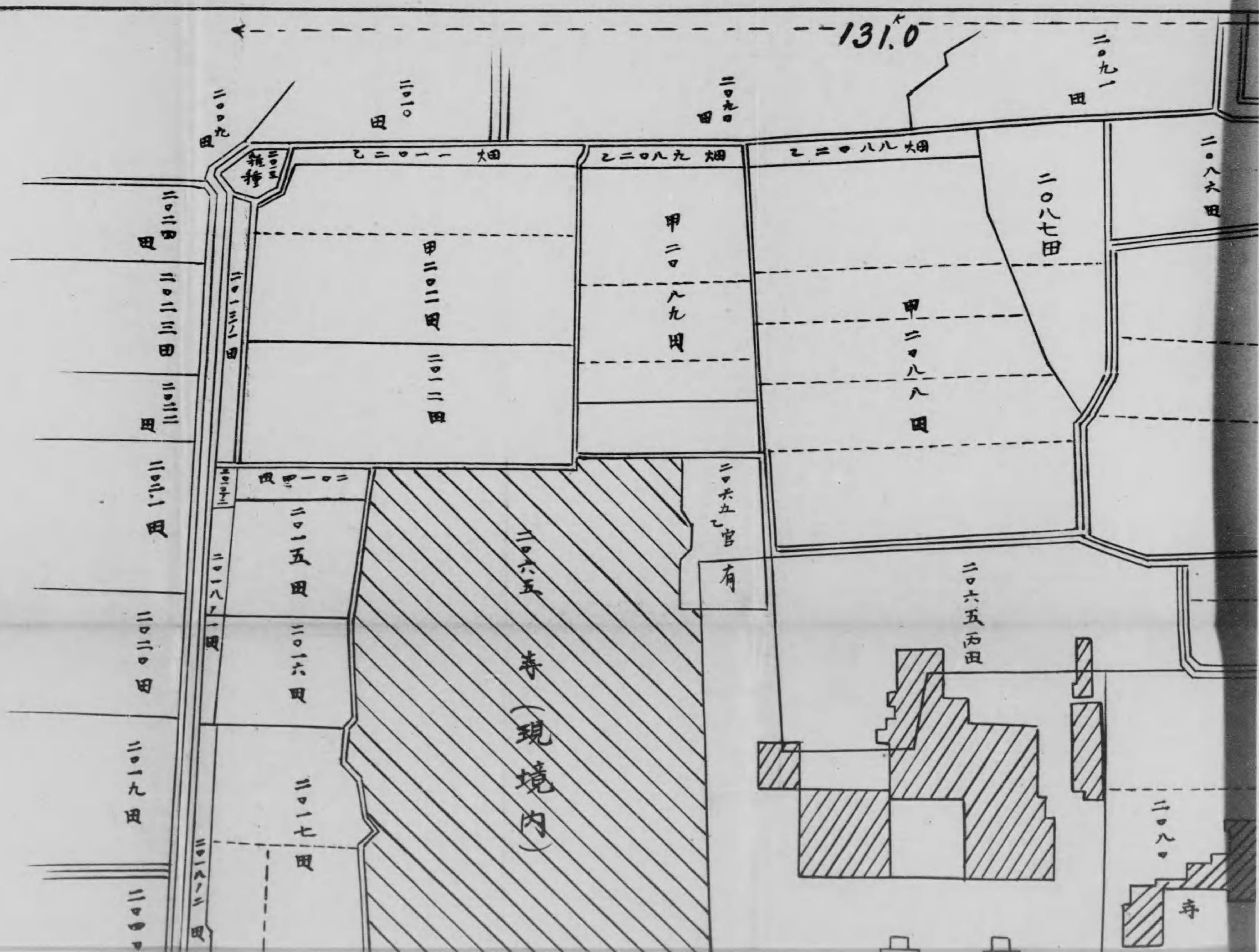
二〇七二田

二〇七二田

二〇七二田

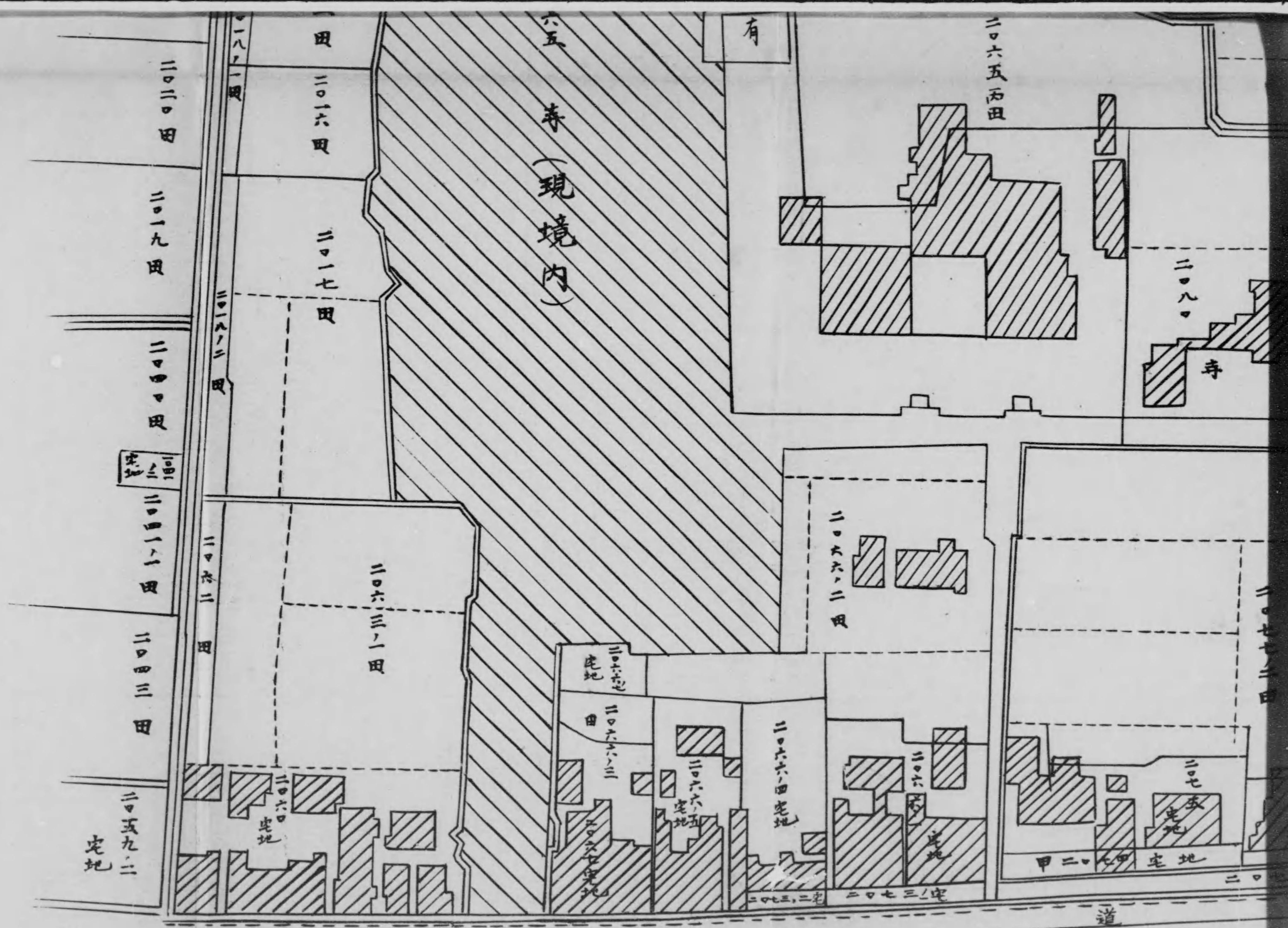
二〇七二田

國分寺舊境内畷



境内畷

縮尺六百分之一





二四〇一田

田八九三二

田六九三二
七九三二

田五九三二

田〇九三二

83.0

二四〇九、二四〇九、二
宅地 田

二四一〇田

二四一〇田

二四一五、二
田

二四二〇田

二四二〇田

1000

二四一八官有
無格社
春日神社



二四一七田

二四一九田

二四一六田

二四二一田

二三八〇田

二三八一田

二三七九田

二四二〇田

二三八二田

二三八三田

二三七八宅

(現境内)

二三八九田

二三八五田

二三八四田

二三七五田

二三八六田

二三八八宅地


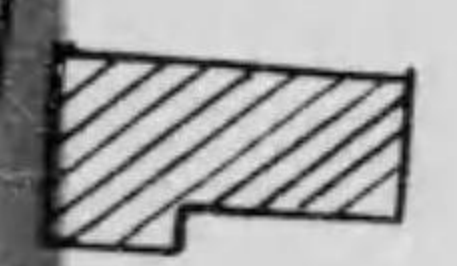
二三八七田

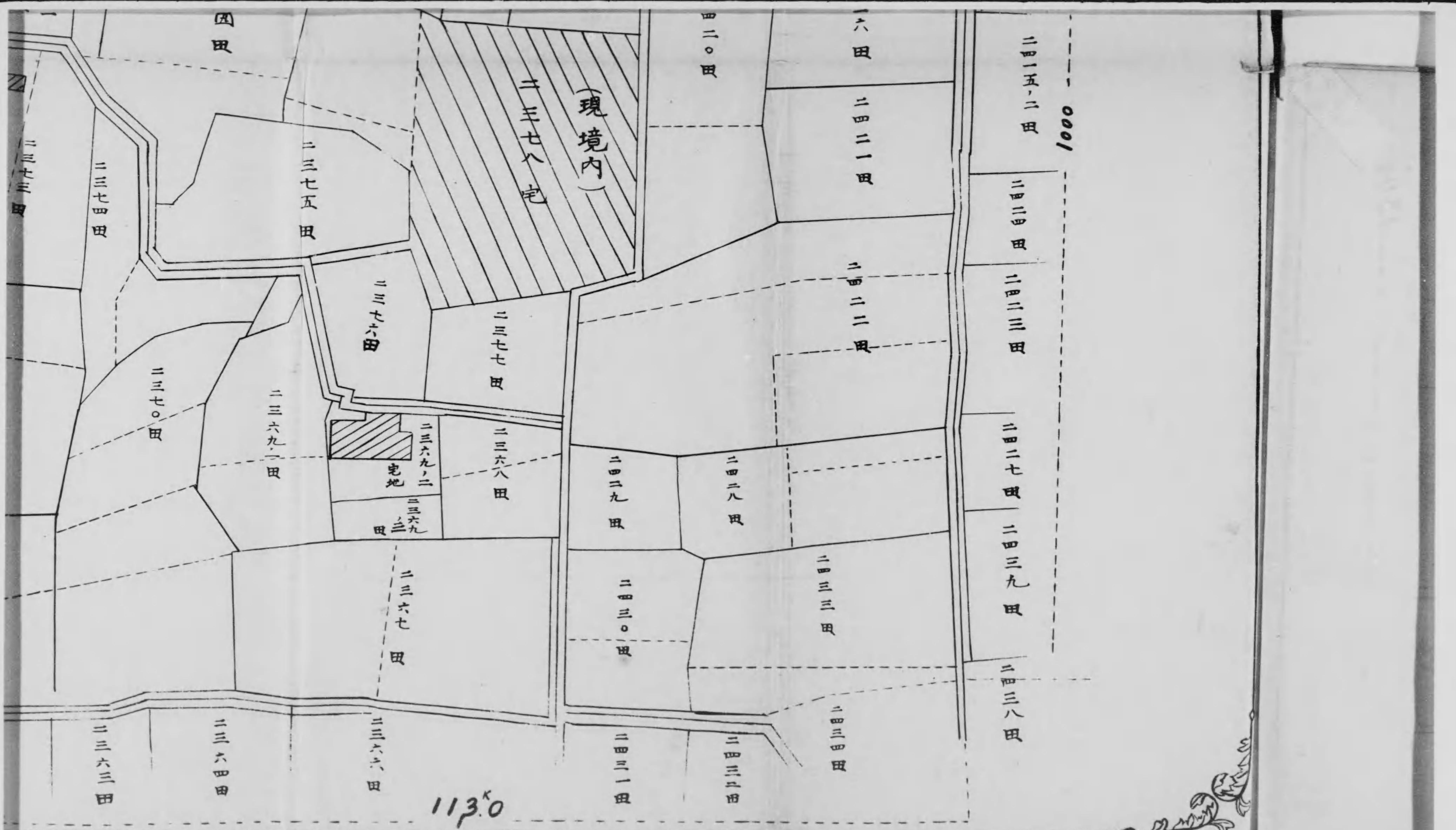
二三八七、一
田

二三七四田

二三七三田

二三四六田





因田

(現境内)

二三七八宅

用。二。百

一六田

二四二二田

二四二五二田

1000

二四二四田

二四二三田

二四二七田

二四三九田

二四三八田

二三七五田

二三六六田

二三七七田

宅地

二三六八田

二四二九田

二四二八田

二四二二田

二四三三田

二三七〇田

二三六九一田

二三六九二田

二三六九三田

二三六七田

二四三〇田

二四三三田

二三七四田

113.0

二四三一田

二四三二田

二三六三田

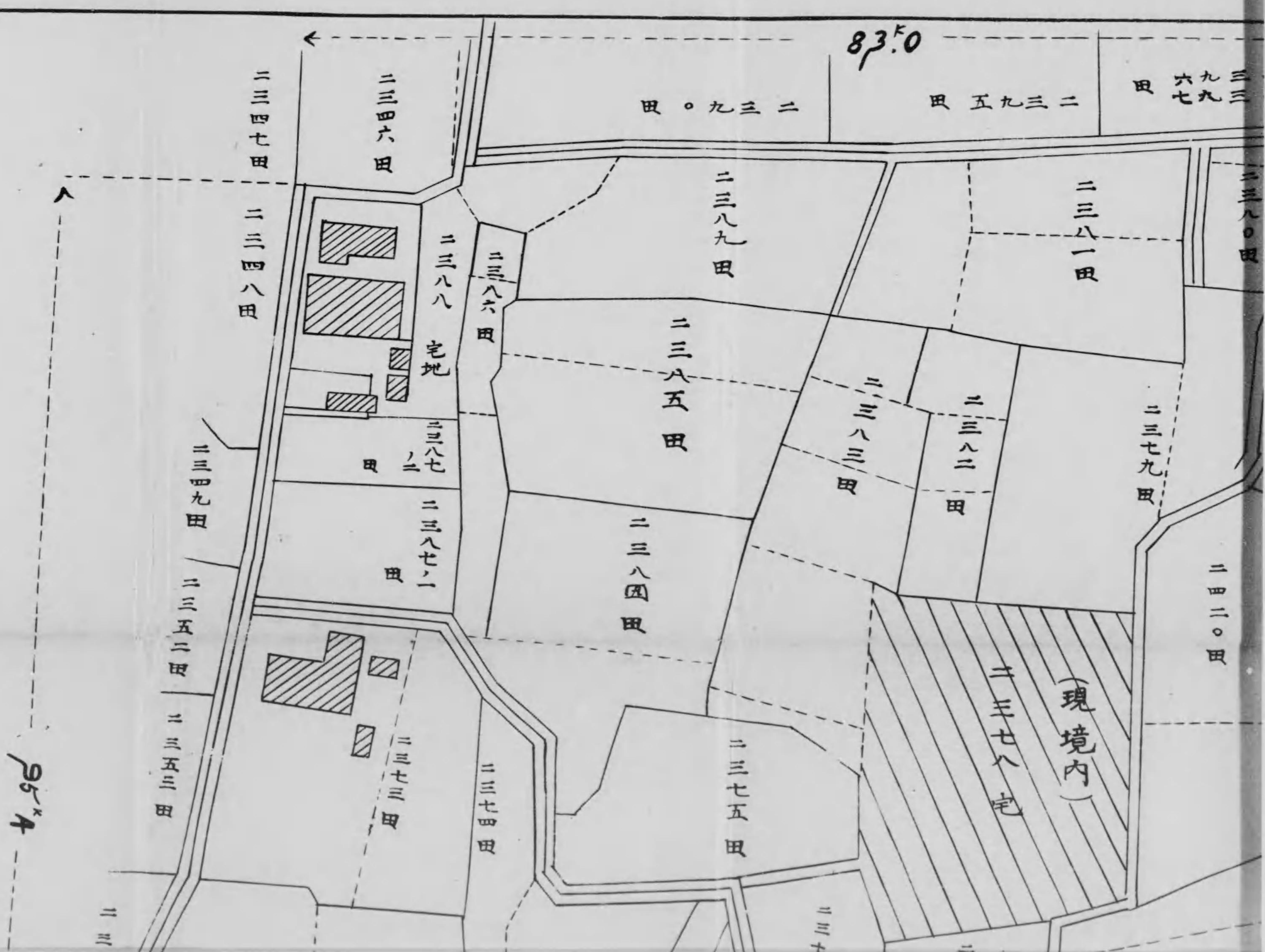
二三六四田

二三六五田

二三七三田



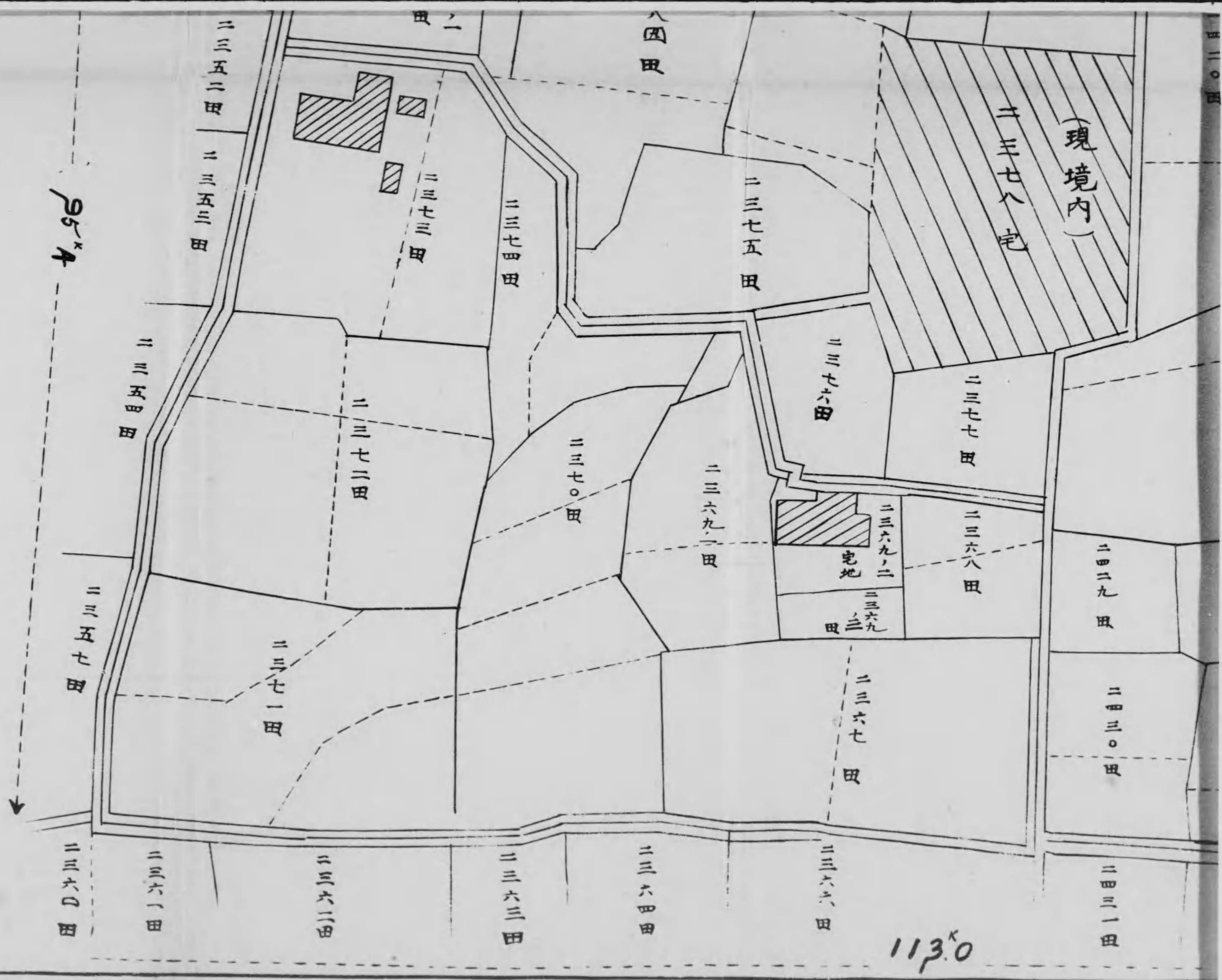
國分尼寺舊境內圖



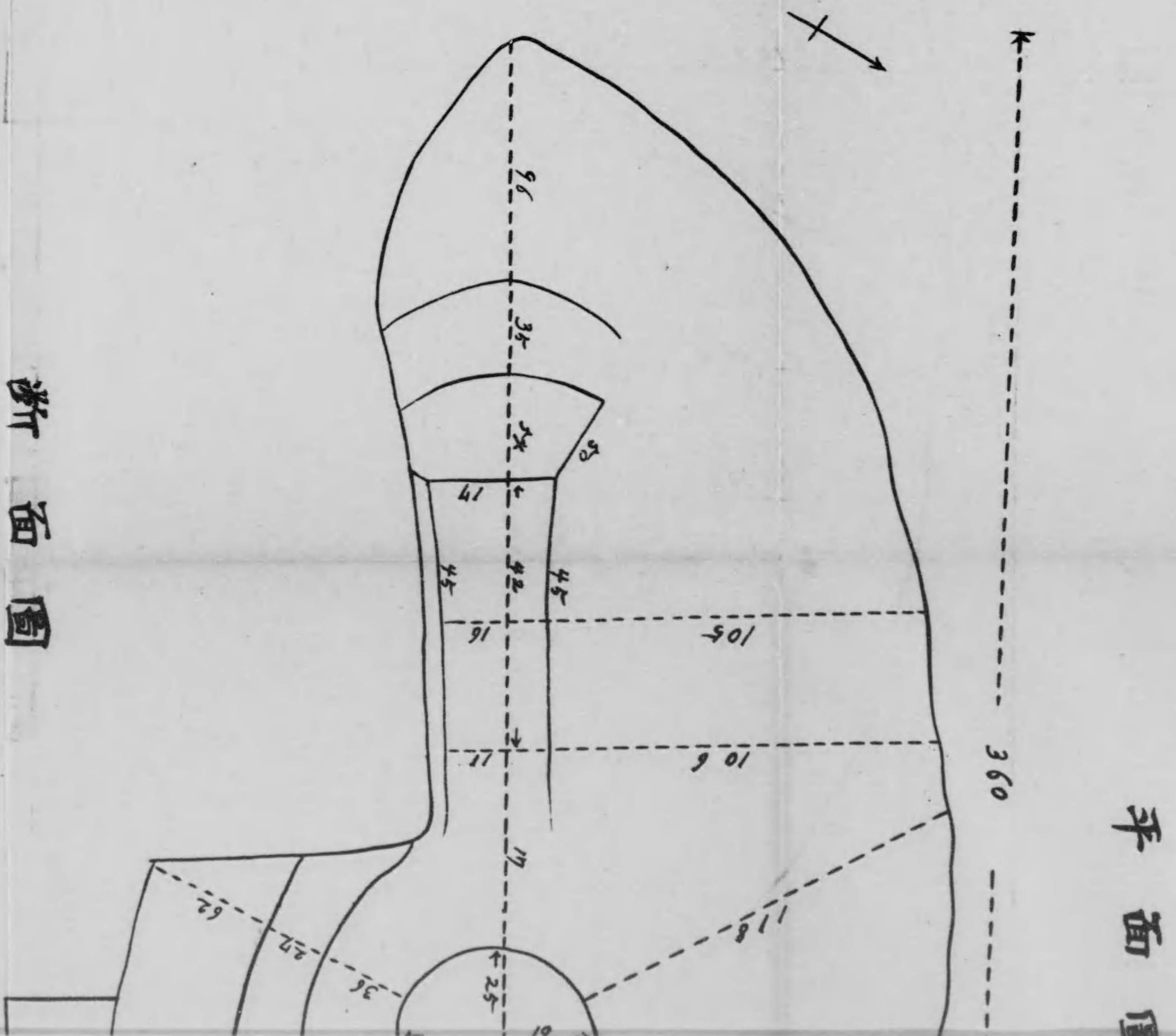
95.4

舊境內圖

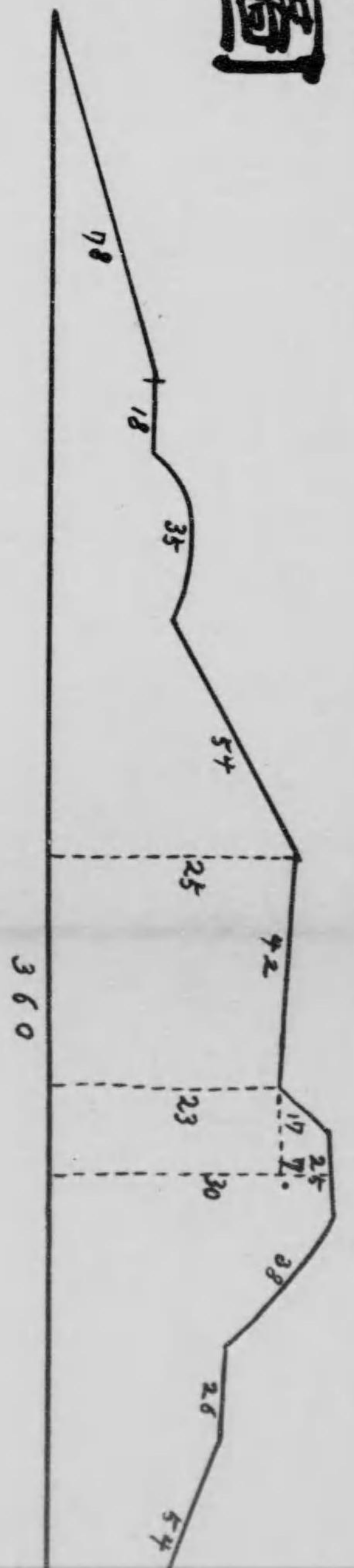
縮尺六百分之壹



仲多度郡善通寺野王墓山古墳圖

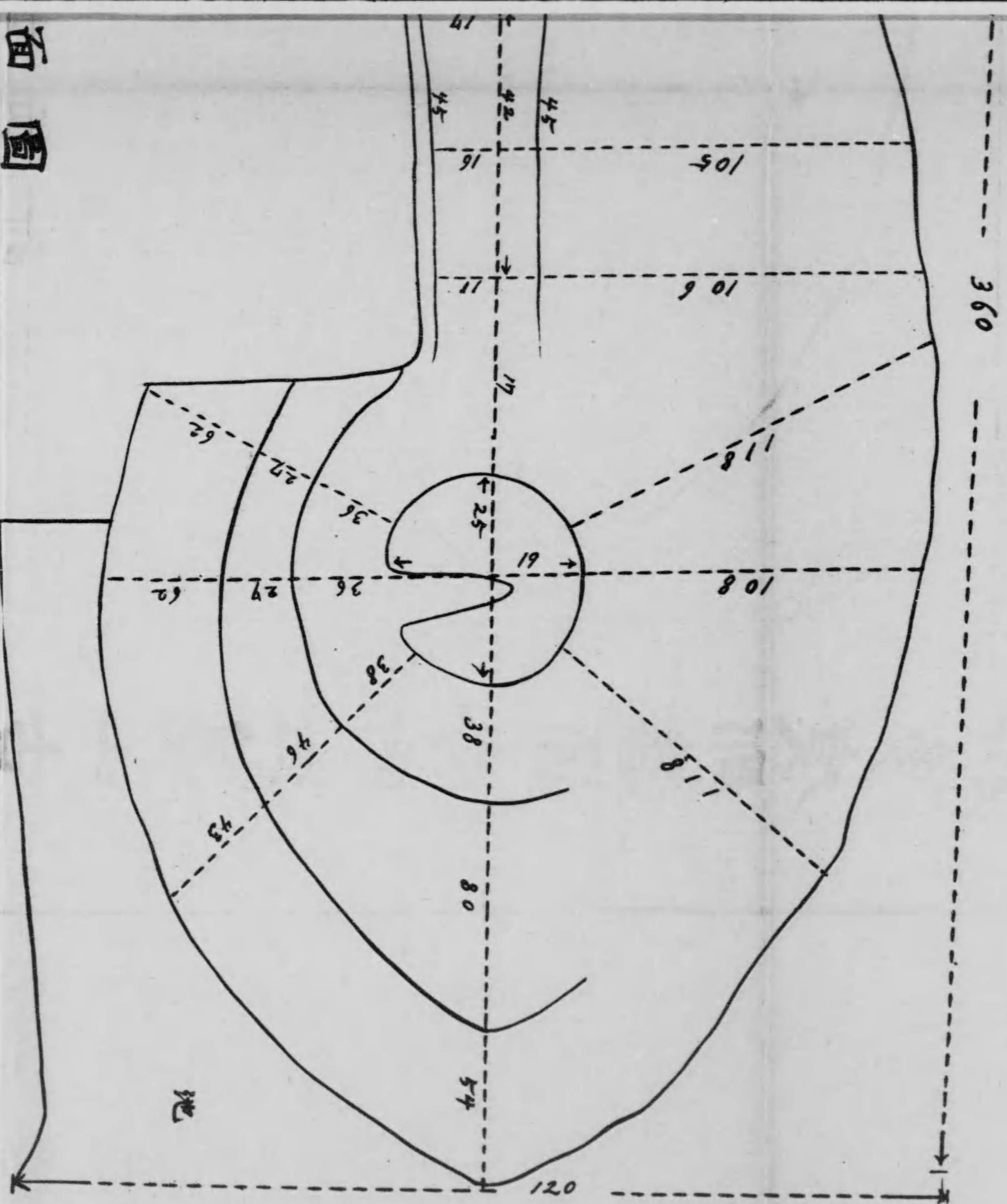


断面圖

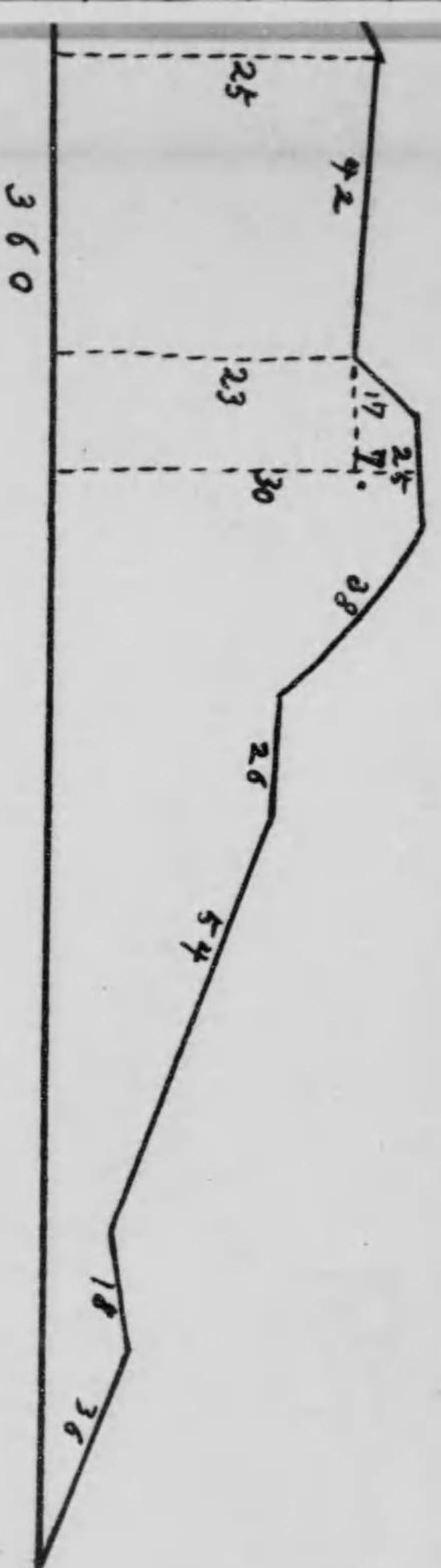


後円部左側横断面圖

平面圖

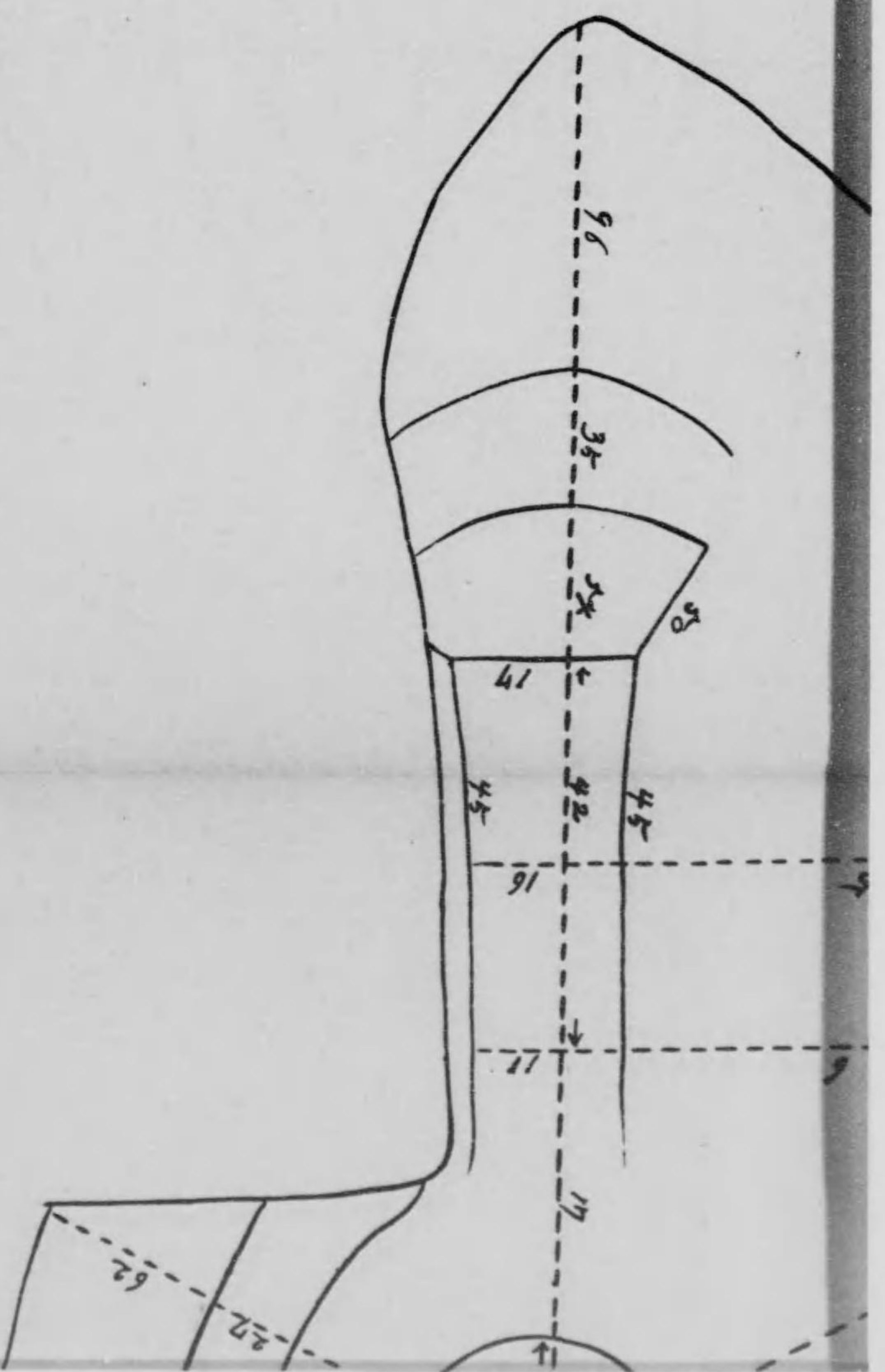


面圖

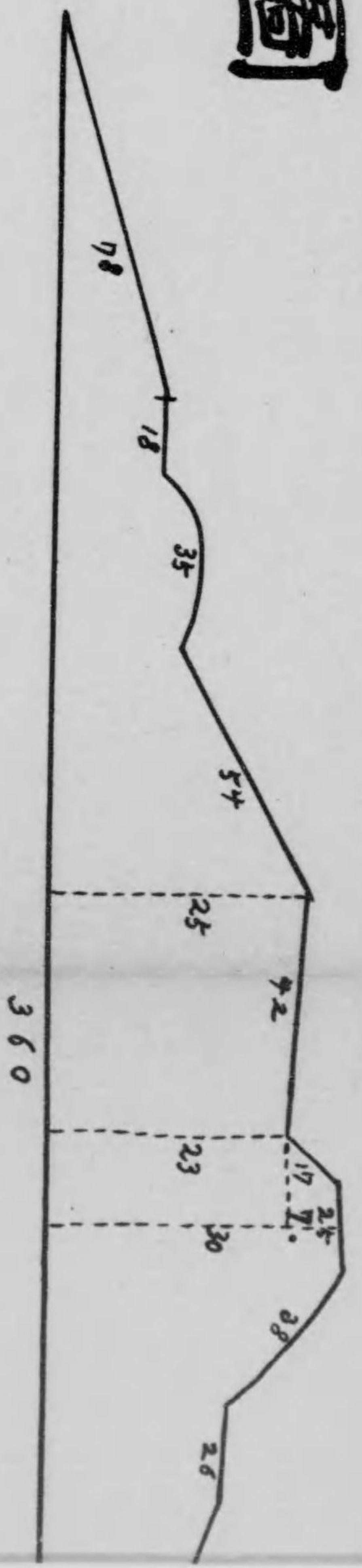


後円部左側横断面圖

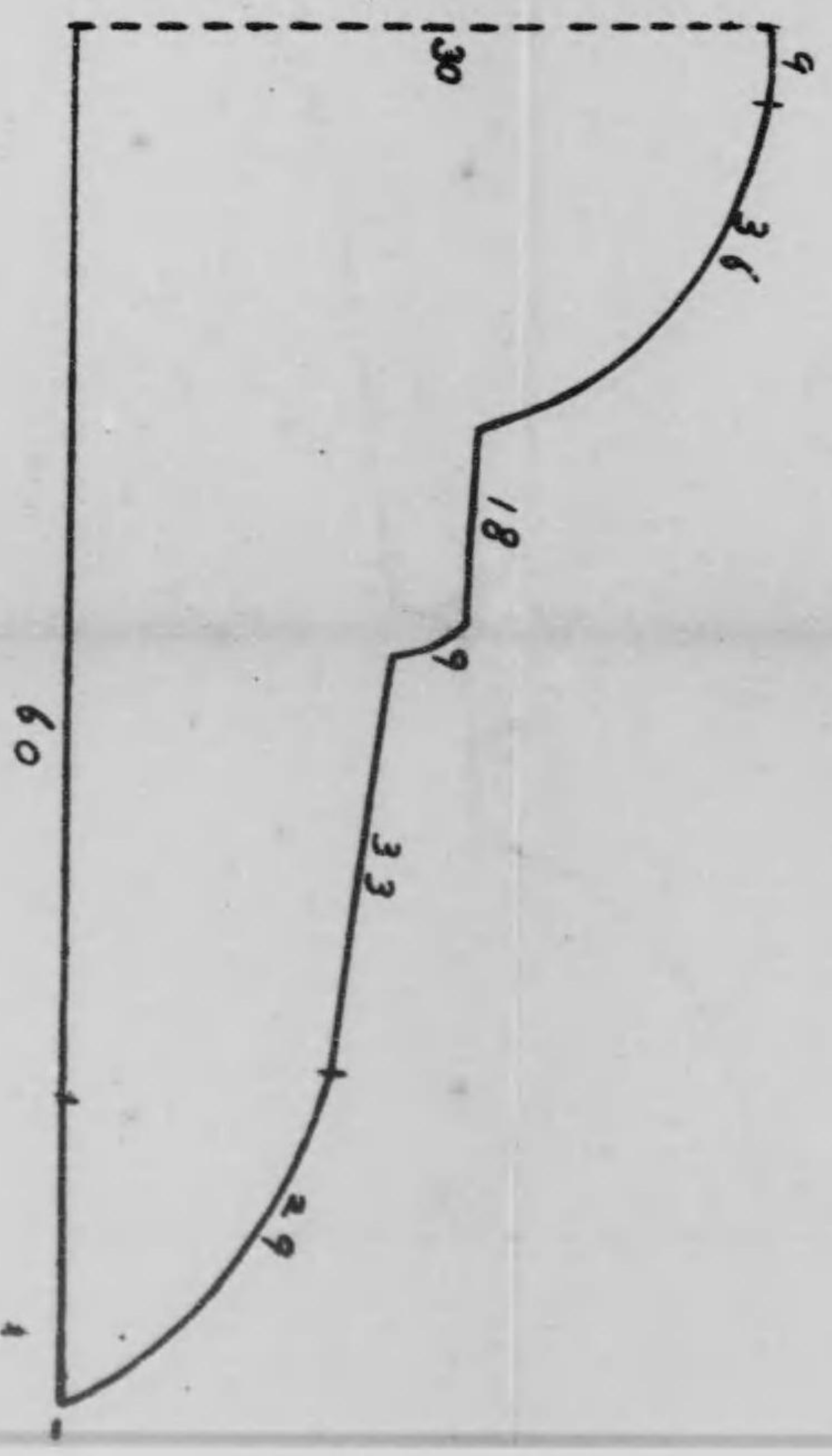
普通寺野至墓山古墳圖

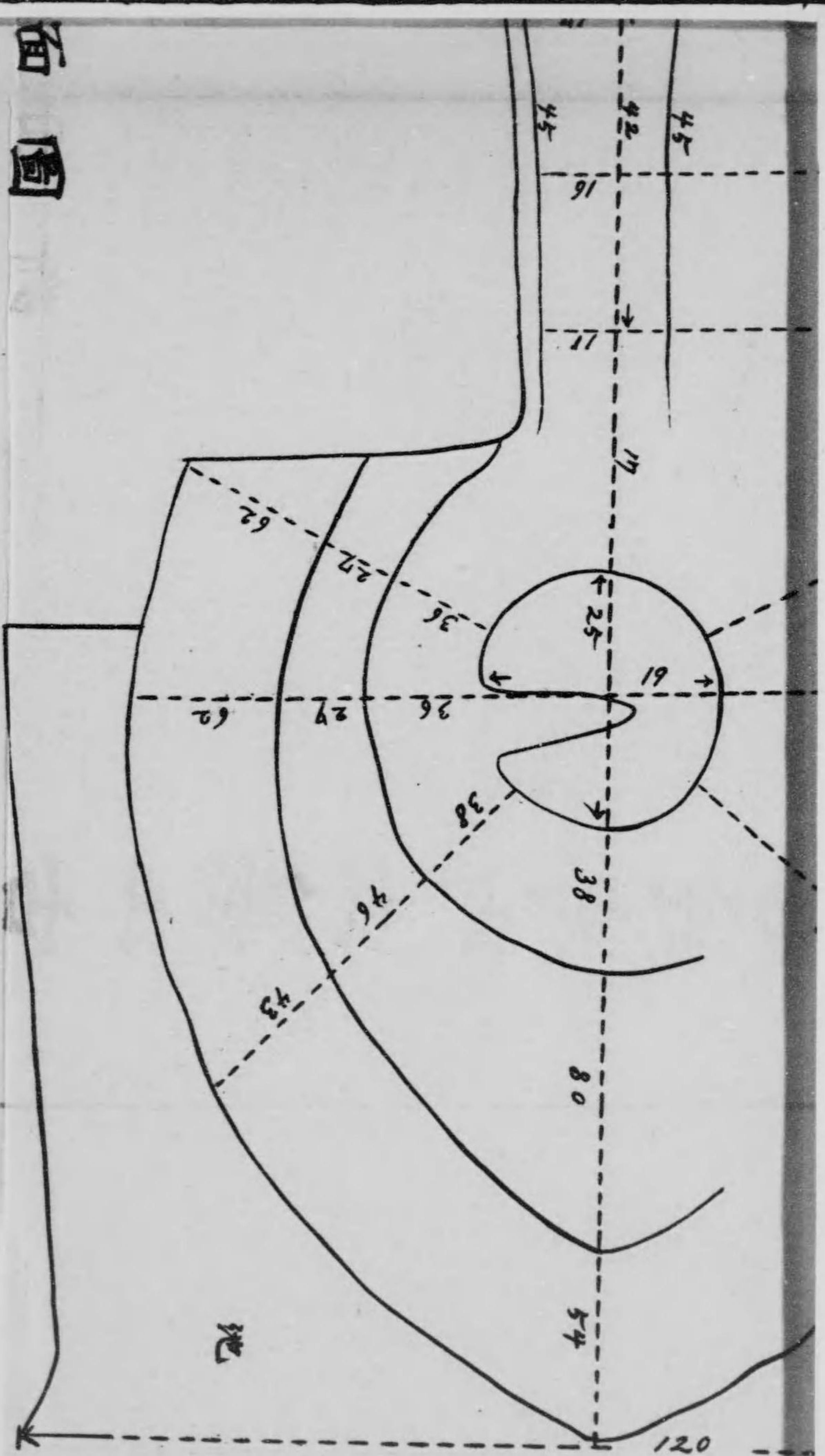


断面圖

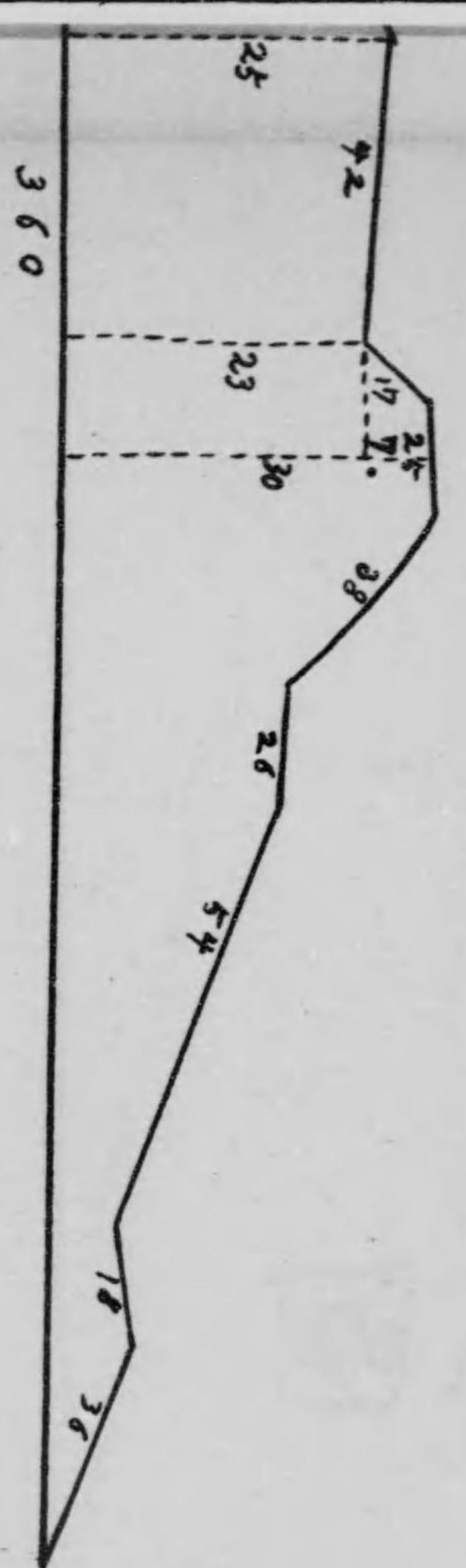


後円部左側横断面圖

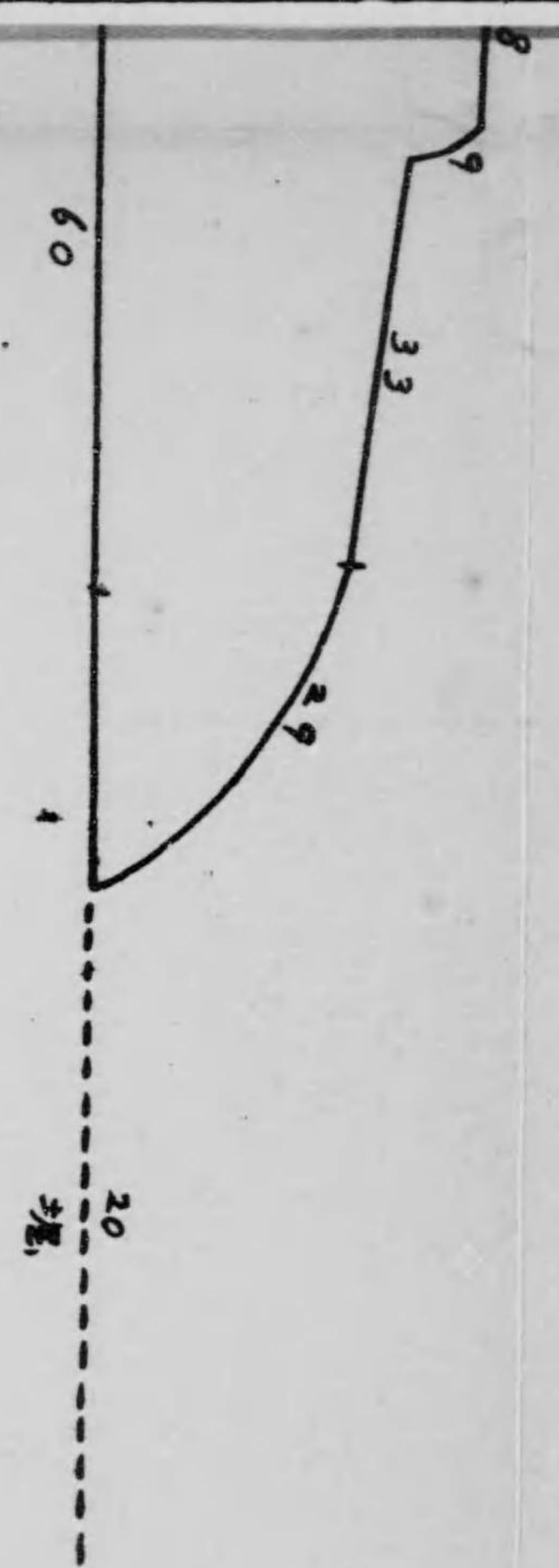




面圖

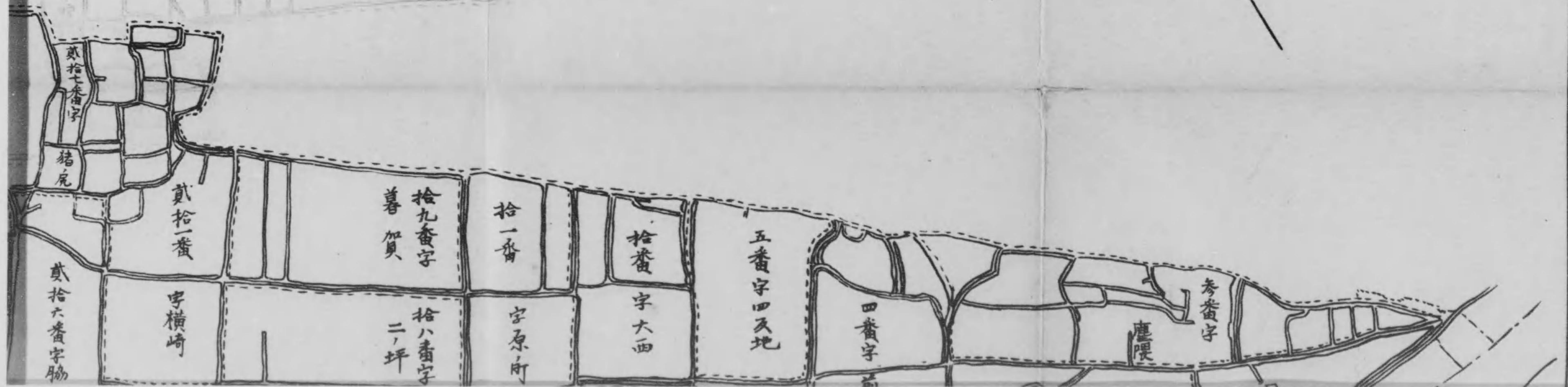


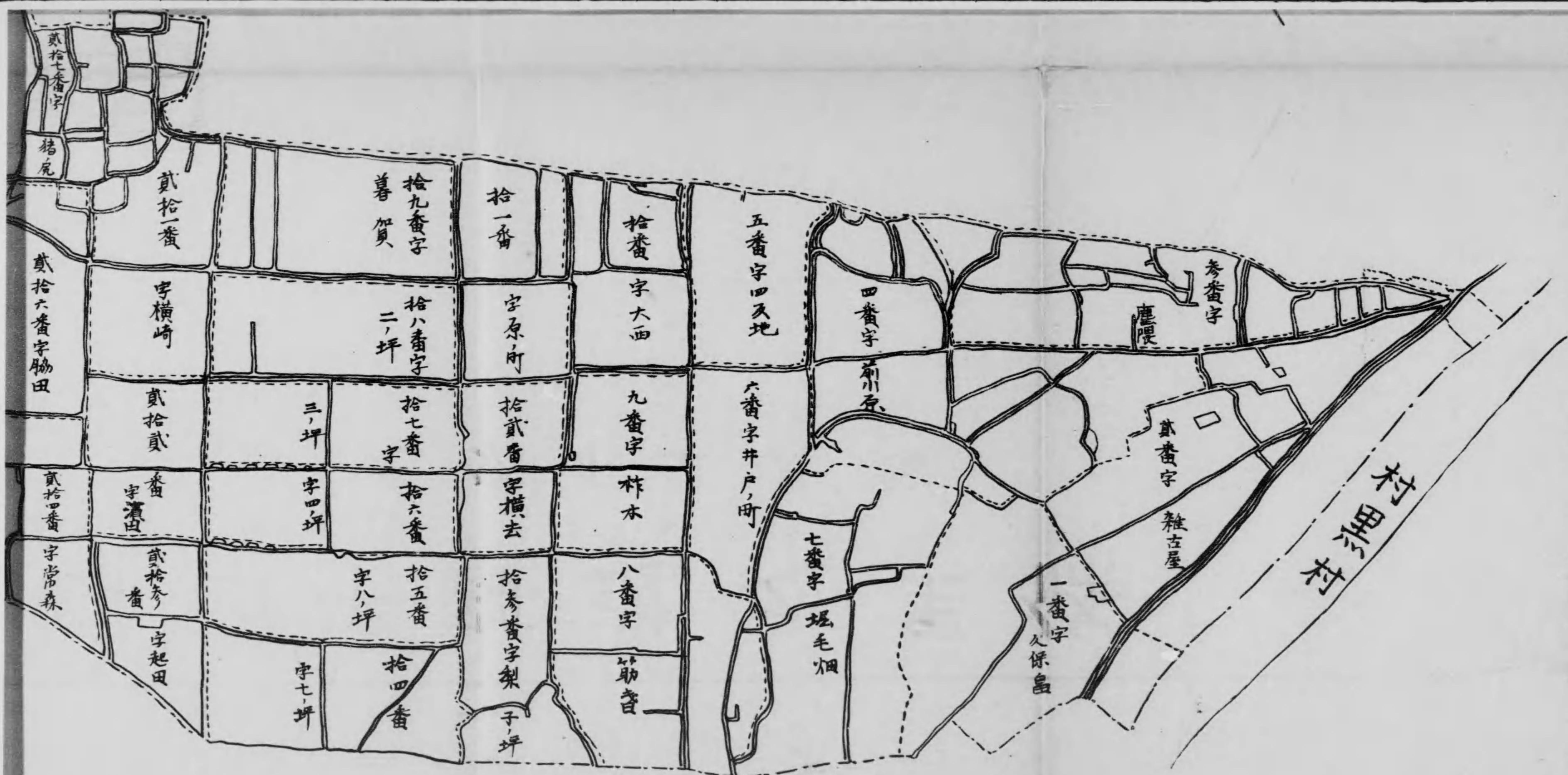
後円部左側横断面圖



條里之遺跡平面圖

縮三尺一千分之一





里之遺跡平面圖

縮三尺千分之一





2/4P52



花園

IT 4P 52



終