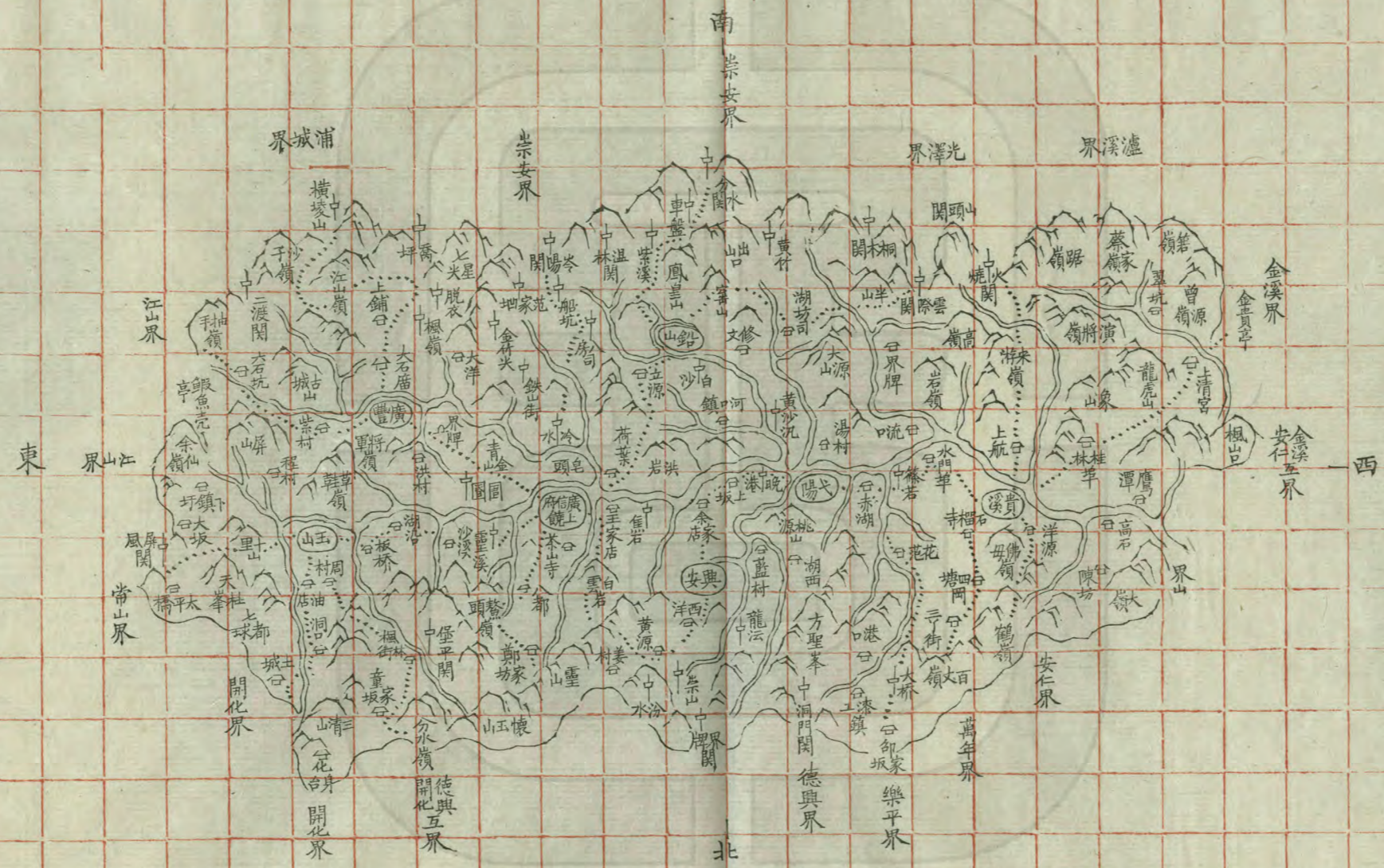



見方三十里



廣信府圖



廣信府全屬郡縣輿地圖說

一廣信府上饒縣附部所有城制及額兵塘汛數目均詳上饒及外六縣圖說

一廣信府轄縣七除上饒附部外自上饒縣東至沙溪五十里

交玉山縣界又五十里至玉山縣自上饒縣東南行四十五

里至界牌亭交廣豐縣界又十里至廣豐縣自上饒縣西南

行四十五里石溪鋪交鉛山縣界又三十五里至鉛山縣自

上饒縣西行四十五里通都鋪交興安縣界又三十五里至

興安縣又自興安縣西南行十里至界牌交弋陽縣界又四

十里至弋陽縣又自弋陽縣西行四十里至水門埠交貴溪

縣界又三十五里至貴溪縣是為本府分至各屬縣之界

按貴溪弋陽縣交界處在篠箬嶺嶺側曰水門埠弋陽西

廣信府圖說卷十一

路以水門埠為止界貴溪東路又以篠箬嶺為止界蓋兩

境犬牙相錯之處府志載西路由弋陽出西門過大石橋

至廣東石橋與貴溪交界今履勘廣東石橋遍問並無其

處蓋古昔異名正西之界當以水門埠為準

一府東路出東門一百里至玉山縣又自玉山縣東行四十里

至太平橋與浙江省衢州府常山縣交界自府至太平橋計

共一百四十里為府境東至鄰省之止界

又府東路出東門五十五里至廣豐縣又自廣豐縣東行八

十里至抽手嶺與浙江省衢州府江山縣交界自府至抽手

嶺計共一百三十五里亦為府境東至鄰省之止界

按玉山縣東路四十五里之下鎮墟又北行二十里之太

坂皆與江山縣交界今履勘以抽手嶺為東路正界者就

其遠者言之也

一府東南路出東門迤南行五十五里至廣豐縣又自廣豐縣東南行六十五里至一渡關與福建省建甯府浦城縣交界自府至二渡關計共一百二十里為府境東南至鄰省之止界

又府東南路自府出東門五十五里至廣豐縣又東南曲折行一百八十五里至橫稜山汛與浦城縣交界亦為府境東南至鄰省之止界

一府南路出南門一百三十里至岑陽關與福建省建甯府崇安縣交界為府境南至鄰省之止界

又府南路出南門西南行八十里至鉛山縣又自鉛山縣南行八十里至分水關自府至分水關計共一百六十里亦為

廣信府圖說卷十一

府境南至鄰省之止界

一府西南路出西門西南行八十里至鉛山縣又自鉛山縣西南行一百二十里至桐木關與福建省邵武府光澤縣交界自府至桐木關計共二百里為府境西南至鄰省之止界

按桐木關迤西北有黃栢村再由黃栢村迤西北有雲際關皆與光澤縣交界此二處皆係光澤縣犬牙錯入之處東南止界當以桐木關為准

又府西南路出西門八十里至興安縣又自興安縣西行五十里至弋陽縣又自弋陽縣西行七十五里至貴溪縣又自貴溪縣南行一百三十里至蔡家嶺與建昌府瀘溪縣交界自府至蔡家嶺計共三百三十五里亦為府境西南至鄰府之止界

一縣西路出西門二百零五里至貴溪縣又自貴溪縣西南行
八十里至 金貴亭 與撫州府金谿縣交界自府至 金貴亭 計

共二百八十五里為府境西至鄰府之止界

又府西路自出西門二百零五里之貴溪縣西北行六十里
至 大嶺 與饒州府安仁縣交界自府至 大嶺 計共二百六十

五里亦為府境西至鄰府之止界

一府西北路自出西門二百零五里之貴溪縣東北行八十里
至 百丈嶺 與饒州府萬年縣交界自府至 百丈嶺 共二百八

十五里為府境西北至鄰府之止界

又府西北路自府出西門八十里至興安縣又自興安西行
五十里至弋陽縣又自弋陽縣西北行九十五里至 邵家坂

與饒州府樂平縣交界自府至 邵家坂 計共二百二十五里

廣信府圖說 卷十一

亦為府境西北至鄰郡之止界

按省志載府境北至樂平縣界一百六十里今勘詢由府
大路至 邵家坂 二百二十五里即由興安之金雞山等處

逕達弋陽北境亦總計有一百九十餘里之遠言一百六
十里者未經詳考也

一府北路自出西門八十里之興安縣北行一百二十里至 汾
水嶺汛 與饒州府德興縣交界自府至 汾水嶺汛 計共二百

里為府境北至鄰府之止界

又府北路出北門六十里至 鄭家坊 與饒州府德興縣交界
亦為府境北至鄰府之止界

一府東北路出東門一百里至玉山縣又自玉山縣北行九十
五里至 化身臺 與浙江省衢州府開化縣交界自府至 化身

臺計共一百九十五里爲府境東北至鄰省之止界

一府境所轄各縣與鄰省鄰府交界處遠近不等互詳各縣圖說中

一府境東至太平橋一百四十里西至金貴亭二百八十五里

計廣四百二十五里南至分水關一百六十里北至汾水嶺

汛二百里計袤三百六十里東南至二渡關一百二十里西

北至百丈嶺二百八十五里計斜長四百零五里西南至蔡

家嶺三百三十五里東北至化身臺一百九十五里計斜長

五百三十里

按府志載東西廣四百七十五里南北袤二百二十里合

勘廣數有絀而袤數有贏蓋府志僅以安仁爲西界不知

府正西界尙有金谿之金貴亭金谿較安仁稍近此廣數

廣信府圖說卷十一

一之四

之所以不合也府志南境以上饒之岑陽關爲界不知鉛

山之分水關亦爲合府全境正南之界北境以上饒之鄭

家坊爲界不知興安之汾水嶺汛亦爲合府全境正北之

界此二處路皆較遠故袤數亦異又以萬年爲府境正西

之界德興爲府境正東之界均與方位不合總之凡志書


所言四正四隅均不載斜長之數故動多牽扯淆混至所

繪之圖每因限於紙格動輒折長爲方遂至遠近倒置東

西錯出以現在路逕考之多迥不相合者大失古人繪圖

列說之本意今就耳目所見及者畧爲考正如右

見方十里



上饒縣圖

廣信府上饒縣輿地圖說

一縣城高二丈厚一丈三尺週圍一千二百六十三丈六尺塚口一千四百二十四箇凡六門東玉清南信陽西寶澤北靈山又小南門春浦小西門輔翼

一縣額設廣信營馬戰守兵五百九名分防外縣並塘汎十九處一縣以鄉紀都計四鄉六十八都

一縣東路出東門十五里至靈溪汎又十里至砍石鋪又十里至金家渡又十五里至沙溪汎自縣治至此計共五十里與

玉山縣交界又前至玉山縣治五十里一縣東南路出東門七里至七里亭又三里至十里村又十五

里至中塘鋪又五里至王家橋又五里至青金山又十里至界牌亭自縣治至此計共四十五里與廣豐縣交界又前至

上饒縣圖說 卷十一

二之一

廣豐縣治十里

又路由十里村分路南行五里至六十三都又十里至博山寺又七里至洋口亦與廣豐縣交界又前至廣豐縣治二十里

又路由十里村分路東行十里至白沙又五里至江村又五里至黃絲嶺又十里至周家塢又五里至六十六都又十里

至溫家嶺自縣治至此計共五十五里亦界廣豐縣一縣南路出南門十五里至皂頭又十五里至冷水嶺汎又二

十里至應家口又十五里至四十八都又十五里至金鐘山又十里至八房司又二十里至船坑汎又二十里至岑陽關

自縣治至此計共一百三十里與福建省崇安縣交界按府縣志均載南至岑陽關一百五十里與福建崇安縣

交界省志載南至岑陽關一百五十里與福建浦城縣交界今經勘詢岑陽關實係崇安界省志未可憑其路亦並無一百五十里之遠特為考正如右

又自應家口分路迤東南行過橋二十五里至鐵山街汛又

二十里至金竹坪汛即係入禁山之路

又自八房司分路迤東行五里至尖山底又十五里至橫溪

又十里至范家均汛亦係禁山之路

一縣西南路出西門過河十里至黃塘鋪又五里至荷葉街又

十里至上宜橋又十里至毛村鋪又十里至石溪鋪汛自縣

治至此計共四十五里與鉛山縣交界又前至鉛山縣治三十五里

一縣西路出西門十五里至冷水鋪又十里至黃潭又十里至

上饒縣圖說 卷十一

二之二

焦石汛又十五里至太平橋自縣治至此計共五十里與鉛

山縣交界

按縣中水路自南門塘汛十里至龍潭汛又二十里至焦

石汛又二十里至葉村洲與鉛山縣交界此即信河通行

八省之大路也

又縣西路出西門由十五里之冷水鋪分路北行十里至二

十九都又十五里至大路口又五里至通都鋪自縣治至此

計共四十五里與興安縣交界又前至興安縣治三十五里

按省志載西陸大路自縣西門五十里至宋村鋪交興安

縣界今經履勘宋村西稍迤北正西界當以通都鋪為准

一縣西北路出西門過河十五里至王家店又十里至吳庄又

十里至李家灘又十五里至葛源自縣治至此計共五十里

與興安縣德興縣兩縣互界

一縣北路出北門五里至五里店又十里至姚家橋又十里至八都街又十里至鰲頭嶺又十五里至毛宅又十里至鄭家坊自縣治至此計其六十里與德興縣交界又前至德興縣治七十里

一縣東北路自出東門十五里至靈溪汎分路北行十五里至靈石山又十里至黃陂又十里至方頭自縣治至此計共五十里與玉山縣交界

一縣東至沙溪汎五十里西至太平橋五十里計廣一百里南至岑陽關一百三十里北至鄭家坊六十里計袤一百九十里東南至温家嶺五十五里西北至葛源五十里計斜長一百零五里東北至方頭五十里西南至石溪四十五里斜長九十五里

上饒縣圖說

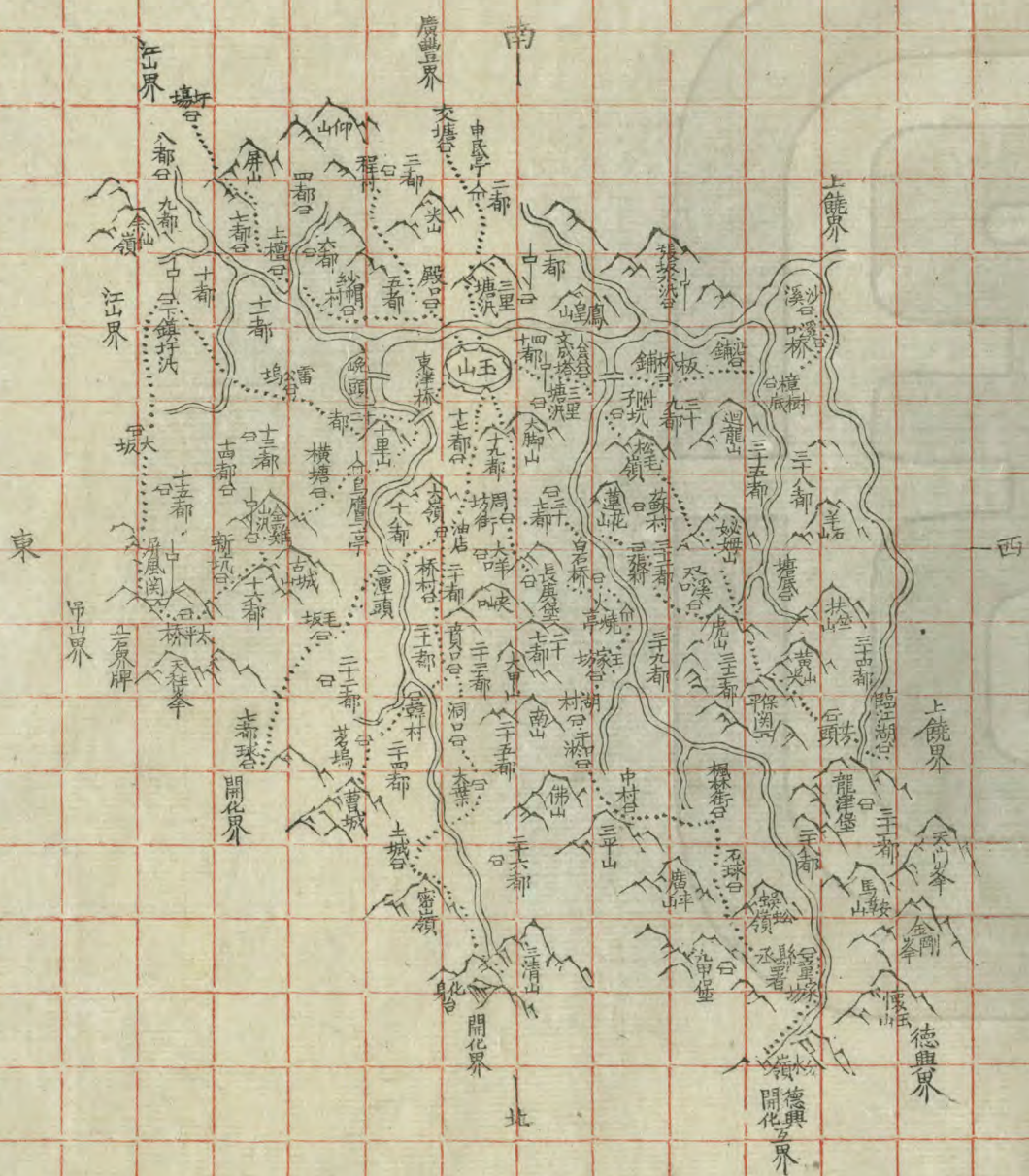
卷十一

一縣中高溪一水上溯玉山下經弋貴是為信河在饒境曰上饒江其南岸支流如牛眼灘白石灘梅潭五里淤諸水皆入高溪西流而歸饒郡邑中水路東自沙溪西達葉村沿流設立水汎以資防範正不可視為具文而忽之

一縣中以靈山為鎮山以銅石山為扼塞重險之地即稱禁山也其山東毘廣邑南達閩境重岩疊嶂磴道迴旋惟僻處之奧隅恐奸萌之潛伏自在司牧者平時嚴保約勤稽查雖地險逾於七盤而民良安其百堵矣禁山迤西岑陽鶯山等嶺亦係巖嶽崇隆為閩省分界之隘至若北之五馬嶺西之石橋馬鞍諸山則僅可侈觀游而非形勢之所在故不具論云

見方十里

玉山縣圖



廣信府玉山縣輿地圖說

一縣城週圍六里共計一千零十三丈高一丈六尺厚九尺城凡六門東潤澤西廉善南垂教北采粟東南儒林西南杏花

一縣城守把總一員守兵三十四名下鎮墟外委一員管轄汛地一處詳圖防兵三十四名

一縣以都紀地共四十都

一縣東路出東門五里至東津橋又五里至十里山又五里至

烏鷹亭又五里至橫塘又五里至金雞嶺又五里至古城又

五里至新坑又五里至太平橋自縣治至此計共四十里與

浙江常山縣交界又前至常山縣治四十里

又路自距城五里之東津橋分路東南行二十里至雷公塢

又二十里至下鎮墟為浙江江山縣之大路

玉山縣圖說

卷十一

又自距城四十五里之下鎮墟分路北行二十里至大坂又二十里亦至太平橋

按此路為玉山與常山江山三縣犬牙交錯之地

一縣東南路自距城五里之殿口分路東行十里至紗帽村又

十里至上槽又十里至屏山又十里至圩場自縣治至此計

共四十五里與浙江江山縣交界

一縣南路出南門十里至草鞋嶺又十里至申明亭又五里至

交塘自縣治至此計共二十五里與廣豐縣交界又前至廣

豐縣治四十五里

又路出南門東行五里至殿口又南行二十里至程村為通

廣豐縣之大路

一縣西南路出西門十里至文成塔又十里至板橋鋪又十里

至湖沿鋪 又五里至樟樹底 又十里至溪口橋 又五里至沙溪
自縣治至此計共五十里與上饒縣交界又前至郡城五十里

按縣城偏於西南出城西南行過大河十許里即廣豐上饒互界之地並無往來之道只得以西稍迤南之沙溪為西南界云

一縣西路自距城十里之文成塔分路西北行五里至附子坑 又五里至松毛嶺 又十里至妣母山 又十里至虎山 又十五里至芳頭 又十里至臨江湖 自縣治至此計共六十五里與上饒縣交界

按此路以縣城形勢論之當為西北路而既以沙溪為西南路則此路合一邑全勢論之當為正西云

玉山縣圖說 卷十一

三之二

一縣西北路出北門迤西十里至大脚山 又十五里至周坊街 又十五里至白石橋 又五里至火燒亭 又十里至王家坊 又五里至湖村 又五里至千口淤 又十里至中村 又十里至楓林街 又十里至石球 又十五里至童家坊 又十五里至分水嶺 自縣治至此計共一百二十五里與開化德興兩縣互界 又自距城九十里之童家坊分路西行二十里至馬鞍山與上饒縣交界 又自距城二十五里之周坊街分路西行二十五里至蘇村為芳頭之小路 又自周坊街分路西北行二十五里至張村 又十里至雙溪亦往上饒之路 一縣北路出北門十里至十七都 又十里至油店 又十里至橋

村又十里至賁口又十里至洞口又八里至大葉又十五里至土城又二十里至三清山又二里至化身臺自縣治至此

計共九十五里與浙江開化縣交界又前至開化縣治三十里

一縣東北路自距城二十里之油店分路東北行十里至潭頭又十里至毛坂又二十里至七都球自縣治至此計共六十里與開化縣交界

又自三十里之毛坂分路東行十里亦至東路之古城又自距城四十里之賁口分路東北行五里至韓村又十里至茗塢又五里至曹城交開化縣界

一縣東至太平橋四十里西至臨江湖六十五里計廣一百零五里南至交塘二十五里北至化身臺九十五里計袤一百


玉山縣圖說卷十一

二十里東南至圩場四十五里西北至分水嶺一百二十五里計斜長一百七十里東北至七都球六十里西南至沙溪五十里計斜長一百一十里

一縣中為信水發源之地其源出三清山者曰金沙溪源出懷玉山者曰玉琊溪二溪合流會大橋溪下鎮溪之水而為信江西流入鄱湖邑中水道進省即由此路費宏題廣信地理圖云信境東浙南閩西北撫饒高溪水貫其中即此謂也

一縣中三清懷玉二山為邑中之鎮而天門天柱等峯實為東西要隘所謂步通三衢犬牙閩越者蓋豫章東路第一門戶也縣境始屬浙郡改隸信州所以翊衛郡城為咽喉控制之地古人設險之意蓋不誣云

見方十里



弋陽縣圖

廣信府弋陽縣輿地圖說

一縣城高一丈七尺厚一丈三尺週圍五里計九百六十八丈城上堞口一千三百八十一箇凡八門東賓陽西挹爽南迎薰北拱極又小東門久經閉塞小南門小西門小北門

一縣額設守城兵三十三名水陸塘汛九處詳圖每汛兵二名一縣東路出東門三里至東嶽殿又七里至晚港橋汛又十里至西潼又十里至茅店站又五里至上坂張家自縣治至此

計共三十五里與興安縣交界
按縣東路十里至晚港汛即與興安縣交界蓋係犬牙相錯之地若論東界正境則當以上坂為准

又東路自出東門十里之晚港橋汛分路北行十里至板上楊家又十里至張公圳自縣治至此計共三十里與興安縣

弋陽縣圖說

卷十一

交界

按由坂上楊家迤西南行十里至石塘鋪亦界興安

一縣東南路出南門十里至湯家村又五里至齊路坂又十五里至黃沙港汛又十里至山頭吳家自縣治至此計共四十

里與鉛山縣交界

一縣南路出南門十里至湯家又五里至桐樹嶺又十里至林樹腦又十里至荷包塘又十里至汪二渡又五里至雙港又十里至東源山又十里至洋潭徐家又十里至裏翁又十里

至洪山自縣治至此計共九十里與鉛山貴溪兩縣互界
按雙港南稍迤東已與鉛山縣交界由雙港迤西南行即係縣中正南路與貴溪鉛山兩縣互界

一縣西南路自南門過河十五里至齊路坂又十里至石羊嶺

又五里至 鉄沙街 又五里至 寶峯 又五里至 翁源 又十里至
上下方 又十里至 港口 又五里至 雄黃 又十里至 後望張家

自縣治至此計共七十五里與貴溪縣交界

又路出西門過 烏磯渡 五里至 文星塔 又五里至 麻鞋石 又

五里至 油麻灣 又五里至 招邊 又十里至 馬鞍山 又十里至

雄黃 又十五里至 後村 自縣治至此計共五十五里與貴溪

縣交界

又路出西門五里至 文星塔 又十里至 舒家港 又五里至 桐

子嶺 又五里至 石上吳家 又五里至 姨婆山 又十里至 流口

自縣治至此計共四十里亦界貴溪縣

一縣西路出西門五里至 陶家灣 又十里至 赤湖舒家 又五里

至 蓮湖汛 又十里至 篠簪汛 又十里至 水門埠 自縣治至此

弋陽縣圖說 卷十一

計共四十里與貴溪縣交界

又西路由出西門十五里之蓮湖汛分路迤北行十五里至

木古嶺 亦界貴溪縣

一縣西北路出北門十里至 祝家村 又十里至 聖筭山 又十里

至 姚家橋 又十里至 花范 又五里至 八角亭 又五里至 杉山

街 又五里至 芳墩 又十里至 無錢山 又五里至 潮水巖 又五

里至 鶯卵鮑家 又十里至 大橋汛 又十里至 邵家坂 自縣治

至此計共九十五里與樂平縣交界

又西北路出北門十里至 周家店 又五里至 陳谷音 又五里

至 黃笋廟 又五里至 七星尖 又十里至 靈湖張家 又五里至

南泉張家 又五里至 中港坂 又五里至 立壁巖 又十里至 潘

家嶺 又五里亦至 無錢山 亦往大礮邵家坂之路

一縣北路出北門十里至楊家店又五里至過江埠又五里至
孔家亭又十里至板橋又十里至蘭口又五里至烈橋又十
五里至漆工鎮又五里至洞門關自縣治至此計其六十五
里與德興縣交界

又北路出北門五里至花田寺又五里至葛溪坂又十里至
界功廟又十里至石窩黎家又十里至樟樹墩又十里至謝
源又十里至黃家源又十里至港口又十里亦至洞門關

一縣東北路由出北門四十五里之烈橋分路東行十里至管
頭周家又五里至宜湖村又五里至東西潭又五里過嶺至
霧山自縣治至此計共七十里與安德興兩縣互界

一縣東至上坂張家三十五里西至水門埠四十里計廣七十
五里南至洪山九十里北至洞門關六十五里計袤一百五
弋陽縣圖說卷十一 四之三

十五里東南至山頭吳家四十里西北至邵家坂九十五里
計斜長一百三十五里西南至後望張家七十五里東北至
霧山七十里計斜長一百四十五里

按省志廣四十里袤一百四十里縣志廣八十里袤一百
五十里今履勘與縣志之數大率相符省志言廣四十里
蓋以晚港汎為東至之止境然亦不止四十里之远則未
詳考之故耳

一縣中信江之水即名弋陽江自縣東三十五里入弋境至縣
西四十里達貴溪界即水路達省孔道他如弋溪葛溪軍陽
晚港等水皆會信江而西入鄱境此其大畧也

一縣中東西兩境均係平坦南則洪山北則霧山均為鄰邑分
界之隘而洞門一關與德興縣交界處重山疊嶂有險可守

尤為邑中形勢之最要者


弋陽縣圖說

卷十一

四之四

見方十里

寶溪縣圖



廣信府貴溪縣輿地圖說

一縣城高二丈五六尺不等厚一丈三尺週圍一千八百丈城上垛口共三千六百一十箇砲臺六座城凡六門東熙春南迎薰西阜成北拱辰又小南門又小北門

一縣以鄉紀都計共四鄉七十一都

一縣東路出東門十里至簪頭埠又十里至毛塘埠又十里至

水門埠又五里至筱箬嶺自縣治至此計共三十五里與弋

陽縣交界又前至弋陽縣治二十五里

一縣東南路出小南門由上航渡五里至仙人橋又十里至李家源

又十里至板橋又五里至崖嶺又五里至雙山嶺又五

里至界牌又十里至鄭山又十里至石嶺何姓自縣治至此

計共六十里與弋陽縣交界

貴溪縣圖說 卷十一

五之一

按此路府縣志均不載今勘詢實為貴邑東南正路

又路由出南門十三里之張家橋分路東行十里至盛源洞

又五里至官庄又五里至管箕墩又五里至夾嶺又五里至

周洋又五里至樟源又五里至查馬墩又十里至來游嶺又

十里至斗樓又十里至文坊又十里至楊樹嶺又五里至花

橋又五里至黃獅坑又五里至同青嶺又五里至梨樹坪又

五里至雙圳又五里至猪母石又五里至觀音廠又五里至

火燒關自縣治至此一百三十三里與福建省光澤縣交界

又前至光澤縣治五十里

按此係通閩省僻徑志言一百七十里者誤今考正之

又路由黃獅坑分路東行五里至花山又五里至高嶺與弋

陽縣交界

又路由周洋分路北行五里至 上馬石 又五里至 詹家窩 又五里至 柳源 又五里至 詹源黃姓 又五里至 湖坪 又十里至 長斜 又五里至 東嘴 與弋陽縣鉛山縣互界

又路由出南門九十五里之富樹嶺分路東行十里至 冷水 坑 又十里至 茶山堡 又五里至 歸港 又二十里至 洋梅洲 又十里至 山頭關 自縣治至此共一百五十里與光澤縣交界

一縣南路出南門十三里至 張家橋 又七里至 鱔魚橋 又十里至 橫路店 又十里至 渡坂 又五里至 金家潭 又十里至 塘陂 灣 又十五里至 演將嶺 又五里至 楓坪 又五里至 烏泥灣 又五里至 耳口寨 又十里至 富樹嶺 又十五里至 浮石張村 又十里至 饒橋 又十里至 蔡家嶺 自縣治至此計共一百三十里與建昌府瀘溪縣交界又前至瀘溪縣治五十里

貴溪縣圖說 卷十一

五之二

按志載正南路一百五十五里蓋由西南路轉折而達今勘詢亦止一百三十里

一縣西南路出小西門十里至 錢家嶺 又五里至 青泥崗 又五里至 桂林埠 又五里至 洋林橋 又五里至 橫石埠 又五里至 馬鞍山 又五里至 紫雲山 又五里至 倒橋 又十里至 小嶺 又十里至 上清宮 又八里至 牛壠頭 又七里至 金貴亭 自縣治至此計共八十里與撫州府金谿縣交界又前至金谿縣治六十里

又路由西門過浮橋五里至 彭家亭 又五里至 白羊嶺 又十里至 大小橋 又十一里至 鳳山 又五里至 鷹潭鎮 又五里至 白鷺港 又五里至 朱家埠 又五里至 崗上周 與安仁縣交界

又路由大小橋分路十里至 東川 又十里至 橋東 又十里至

鐵爐坂 又十里至 羊古石堡 又十里至 後港 又十里至 前港

又三里至 漁塘 又五里至 楓山口 與安仁金谿兩縣交界

又路由錢家嶺分路南行五里至 新田坂 又十里至 新坡 又

五里至 桂坡 又五里至 長夫嶺 又十里至 早禾坂 又五里至

金源何姓 又十里至 山坑 又十里至 高陽 又十里至 新店 又

五里至 箭上 又五里至 耳口寨 又五里至 梅潭 又五里至 翠

坑 又十里至 箬嶺 與瀘溪縣交界

又路由洋林橋分路十里至 大田 又十里至 孟林橋 又十里

至 象山堡 又十里至 白馬廟 又十里至 泥灣 又十里至 曹源

嶺 與金溪瀘溪兩縣互界

又路由洋林橋對岸十五里至 白沙坂 又十里至 灌甸 又五

里至 求源 又五里至 通田嶺 又五里至 安金堡 又十里至 西

貫溪縣圖說 卷十一

五之三

原 又五里至 漢埠 又五里至 千埠

一縣西路出西門五里至 潭灣 又五里至 金沙渡 又五里至 張

家橋 又五里至 長石埠 又十里至 中官埠 又十里至 高石 又

十里至 樟樹村 自縣治至此計共五十里與安仁縣交界又

前至安仁縣治十里

一縣西北路由出西門十五里之張家橋分路北行五里至 西

洋丁姓 又十里至 湖塘 又十里至 陳坊埠 又十里至 黃連橋

又十里至 大嶺 自縣治至此計共六十里亦與安仁縣交界

一縣北路出北門五里至 騎龍山 又五里至 栢樹底 又五里至

我鴛窠 又五里至 洋源 又十五里至 橫路店 又五里至 佛母嶺

又十里至 周坊 又十里至 崔嶺 自縣治至此計共六十里與

安仁縣交界又至安仁縣治三十里

又路由柏樹底分路又十里至 紅前塘 又十里至 墩上徐 又五里至 上橋 又五里至 中村邱姓 又五里至 上下翁 又十里至 長塘吳姓 又五里至 龍井崗 又十里至 原頭 與安仁縣交界

一縣東北路出小東門十里至 龐源亭 又五里至 長塘周姓 又十里至 石榴寺 又五里至 官山嶺 又十里至 四塘崗 又十里至 甘蘇 又十里至 白甸 又十里至 三丫街 又十里至 百丈嶺

自縣治至此計共八十里與萬年縣交界

一縣東至 篠箬嶺 三十五里西至 樟樹村 五十里計廣八十五里又南至 蔡家嶺 一百三十里北至 崔嶺 六十里計袤一百九十里東南至 火燒關 一百三十三里西北至 大嶺 六十里計斜長一百九十三里東北至 百丈嶺 八十里西南至 金貴

貴溪縣圖說 卷十一

五之四

亭 八十里計斜長一百六十里

按志載東西廣一百里南北袤二百四十里今勘詢並無此數蓋志不載斜長之數有以斜長為廣袤之界者故頗著異同云

一縣中水自郡城來者為信河東距弋陽界四十里西入安仁境七十里為通行大道自洋梅川來者環繞上清曰上清溪自火燒關來者曰羅塘港一名須溪合南鄉各水而入信河其餘支港山溪不通舟楫無足紀數也

一縣中南境之山以應天雲臺龍虎三山為崎嶇峻嶺外通閩路內達撫饒北界之山則百丈嶺為最鉅其脉自三尖嶺而來嶺上舊有路可達徽饒以過險而廢今嶺下各隘尚多東毘弋陽北連萬年為粵匪往來入腹咽喉之徑論形勢者所

宜加意云

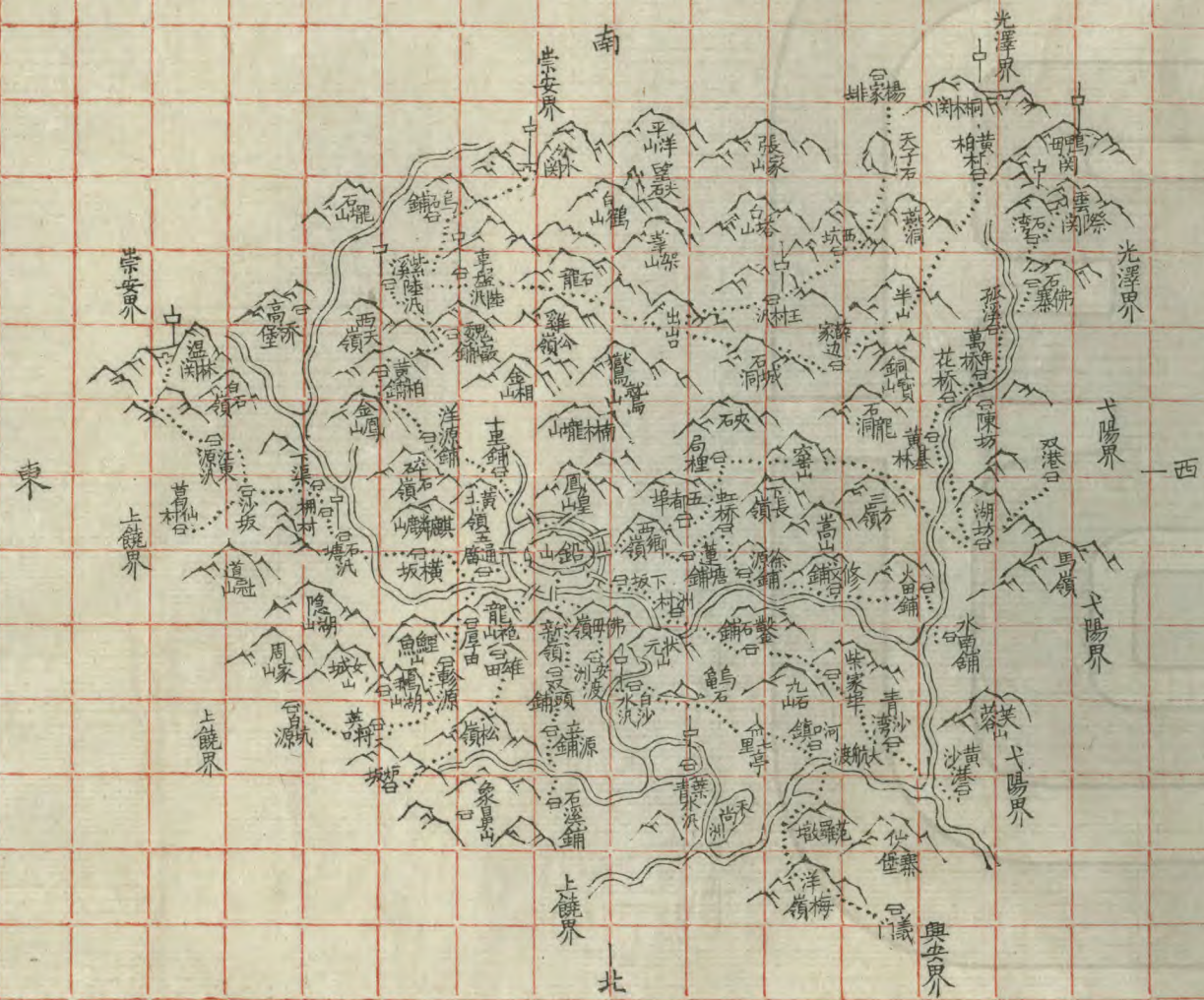
貴溪縣圖說

卷十一

五

之五

見方十里



鉛山縣圖

廣信府鉛山縣輿地圖說

一縣城高二丈有奇厚八九尺不等週圍四里零七十二步城上堞口一千零七個凡五門東仁壽南嘉會西義和北麗澤又水北門

一縣額設鉛山營馬戰守兵一百六十九名內分防河口把總一員防兵三十名水汛六處陸汛十二處每處防兵各一名一縣以鄉紀都共九鄉五十都

一縣東路出東門十里至五通廟又十里至橫坂又十里至石塘汛又五里至棚村又五里至下渠又十里至沙坂又十里至葛仙村自縣治至此計共六十里與上饒縣交界又前至上饒縣治六十里

按志載東七十里至黃桂社界上饒今勘詢正東路當以

鉛山縣圖說

卷十一

六之一

葛仙村為界黃桂社東而迤北不得為正界云

一縣東南路由出東門五十里之沙坂分路南行十里至江東源汛又迤南行二十里至溫林關自縣治至此計共八十里與福建省崇安縣交界

一縣南路出南門十里至十里鋪又十里至洋源鋪又十里至黃栢鋪又十里至魏墩鋪又十里至紫溪陸汛又十里至車盤陸汛又十里至烏石鋪又十里至分水關自縣治至此計共

八十里與福建省崇安縣交界又前至崇安縣治九十五里按志載縣南七十里與崇安縣分水關交界今勘詢此路足八十里

一縣西南路由出西門六十里之湖坊迤南行十五里至黃基林又五里至花橋又五里至萬年橋又五里至孤溪又十里

至石佛寨汛 又五里至石灣 又五里至雲際關 自縣治至此計共一百一十里與福建省光澤縣交界

又路由出南門四十里之紫溪分路西行二十里至石龍 又

五里至 出山口 又十里至王村汛 又十里至西坑 又十里至

天子石 又十里至楊家排 又十五里至桐木關 與福建省光

澤縣交界

又路由出南門六十五里之出山口分路西行十五里至薛

家邊 又十里至牛山 又二十里至黃柏村 亦往閩省之路

一縣西路出西門過西鄉嶺五里至連塘鋪 又五里至虹橋 又

五里至徐源鋪 又十里至修文鋪 又十五里至火田鋪 又十

五里至水南鋪 自縣治至此計共五十五里與弋陽縣交界

又前至弋陽縣治六十里

鉛山縣圖說

卷十一

又路由西門過西鄉嶺共十里至五都埠 又十里至局裏 又

十里至窰山 又三十里至海坊 又十五里至雙港 與弋陽縣

交界

一縣西北路出北門五里至佛母嶺 又五里至安洲渡 過河又

五里至白沙水汛 又五里至烏龜石 又五里至七里亭 又五

里至河口鎮 又自河口鎮下大航渡過河十五里至洋梅嶺

又十五里至義門 自縣治至此計共六十里與興安縣交界

又前至興安縣治五十里

一縣北路出北門五里至新嶺 又五里至雙頭鋪 又十里至立

源鋪 又十里至石溪鋪 自縣治至此計共三十里與上饒縣

交界 又前至上饒縣治四十五里

又路由城出西門五里至下坂 又五里至洲村 又十里至鑿

石鋪又十里至柴家埠又十里至青沙灣又十里至黃沙港
與弋陽縣交界

一縣東北路自出東門十里之五通廟過河五里至厚田又五
里至軫源又十五里至英將口又十里至白坑源自縣治至

此計共四十五里與上饒縣交界

又路出東門五里至龍袍山又五里至雄田又十里至松嶺
又十里至上瀘坂與上饒縣交界

一縣東至葛仙村六十里西至水南鋪五十五里計廣一百一

十五里南至分水關八十里北至石溪鋪三十里計袤一百

一十里東南至溫林關八十里西北至義門六十里計斜長

一百四十里西南至雲際關一百一十里東北至白坑源四

十五里計斜長一百五十五里

鉛山縣圖說卷十一

六之三

按通志載東西廣一百六十里南北袤一百四十里縣志
載東西廣二百一十里南北袤一百六十里蓋古人均不
載斜長之數多以斜長爲正界者故大相逕庭今爲考正
如右

一縣中水獅江爲最著其餘山溪眾壑匯注沙河又西合洋村
湖坊諸水而北流水路則自縣往北由河口鎮三十里至葉
村界上饒由河口鎮往西五十里至黃沙港界弋陽此其大
畧也

一縣中諸山東倚鷺湖之勝蹟西聯銅寶之名區南扼八閩之
咽喉北據兩浙之要會晉人於山險隘道置分水溫林桐木
雲際等關以爲江閩兩省分界扼守之地其意深遠河口一
鎮尤爲江浙水陸商賈會集之所湖坊車盤尙屬其次洵形

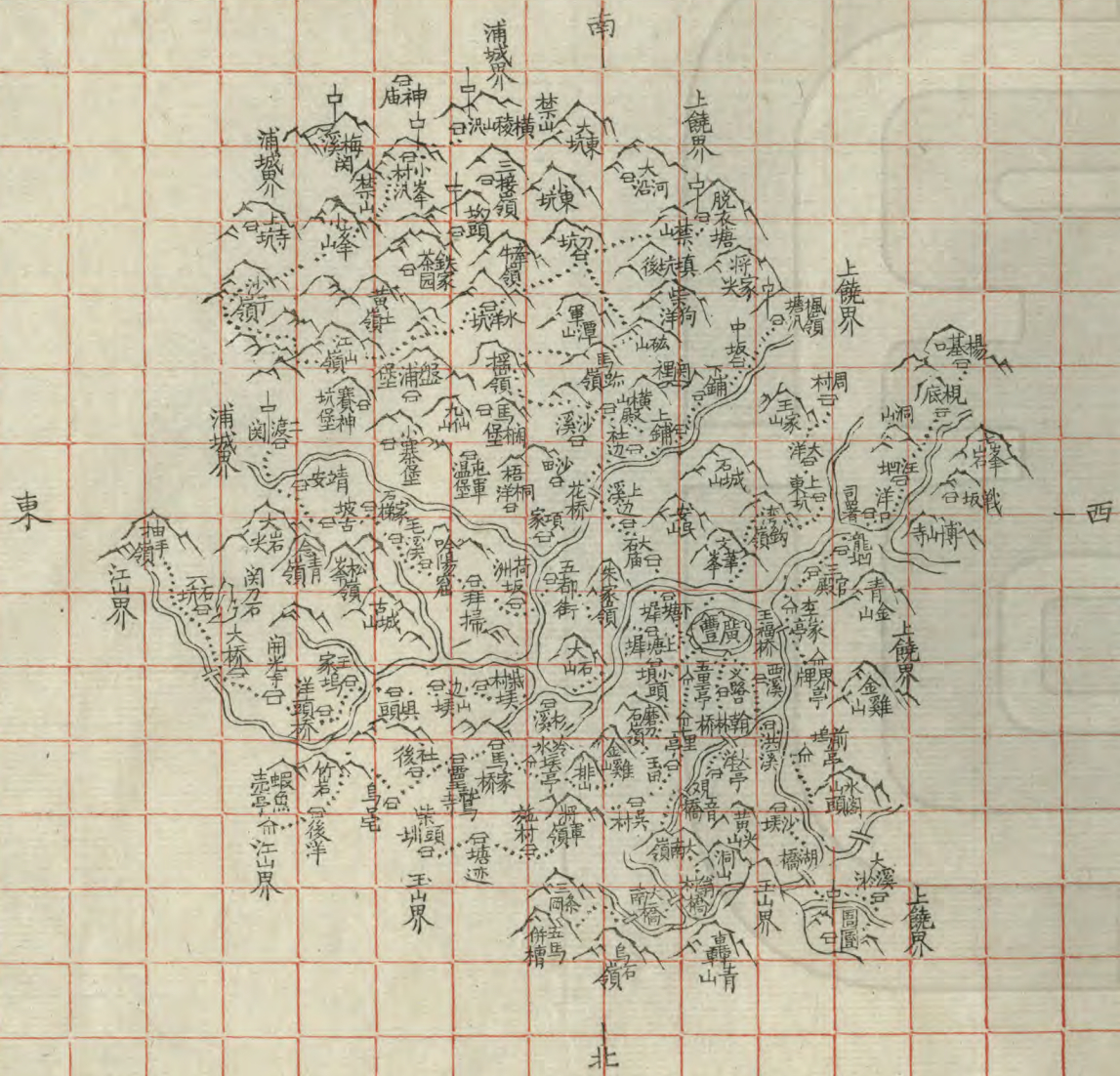
勝之奧區而譏察防範尤宜加意云

鉛山縣圖說

卷十一

六之四

見方十里



廣豐縣圖

廣信府廣豐縣輿地圖說

一縣城高一丈六尺堞高六尺厚一丈有奇週圍九百四十七丈城上梁口一千零三十一箇凡六門東松峰西鶴山南安民北永豐又小南門小北門

一縣額設兵丁四十二名水陸塘汛七處每汛防兵二名

一縣以鄉計都計六鄉五十一都

一縣東路出東門五里至小填頭又十里至大石山又五里至

杉溪又十里至柴村坊又五里至邊山垵又五里至填頭又

五里至王家塢又五里至洋頭橋又五里至開光寺又五里

至大橋又十里至六石坑又十里至抽手嶺自縣治至此計

其八十里與浙江省江山縣交界又前至江山縣治一百五
十里

廣豐縣圖說卷十一

七之一

又縣東路出東門五里至上塘墀又五里至朱家嶺又十里

至五都街又五里至荷洲坂又五里至拜掃又五里至吟陽

窟又五里至毛溪又五里至石家梯又五里至坡古又五里

至靖安又十里至二渡關自縣治至此計共六十五里與福

建省浦城縣交界又前至浦城縣治一百八十里

一縣東南路自出東門東南行九十五里之刀坑分路東行十

五里至水洋坑又二十里至江山嶺又二十里至沙子嶺又

十五里至小峰山又十五里至小峰村汛又五里至橫稜山

汛自縣治至此計共一百八十五里與浦城縣交界

按沙子嶺即與浦城接界而必以橫稜山汛為東南正界者蓋就其道遠者而言之也

一縣南路出東門東南行五里至下塘墀又五里至大石嶺又

五里至溪邊又五里至花橋又十里至上鋪又十里至橫山
殿又十五里至搖嶺又十里至田坑後又十五里至柴狗洋
又十五里至刀坑又十五里至脫衣塘汛自縣治至此計共
一百一十里與上饒縣交界

按刀坑即係入禁山之要路刀坑稍迤北有軍潭山另有
狹小隘道亦可入禁山

又南路由距城三十里之上鋪分路五里至下鋪關裏又五
里至中坂又十里至風嶺塘汛自縣治至此計共五十里與
上饒縣交界又前至上饒縣治一百零五里

一縣西南路出南門南行過大河渡五里至文筆峰又五里至
灣鈎嶺又十里至上東坑又五里至大洋又五里至王家山
又五里至周村自縣治至此計共三十五里與上饒縣交界

廣豐縣圖說卷十一

七之二

又前至上饒縣治九十五里

又西南路出西門南行五里至李家亭又五里至三官殿又
五里至龍均又五里至洋口又五里至汪均又五里至洞山又
五里至楓底又五里至楊基口自縣治至此計共四十里與
上饒縣交界又前至上饒縣治八十里

一縣西路出西門西行五里至王福橋又五里至界牌亭自縣
治至此計共十里與上饒縣交界又前至上饒縣治五十里

一縣西北路出北門西北行五里至西溪又五里至洪村溪又
五里至前塢亭又五里至水閣山頭又五里至沙埭又十里
至海橋又十里至大溪淤又十里至固圍汛自縣治至此計

共五十五里與上饒縣交界

一縣北路出北門北行五里至父路頭又五里至翰林橋又五

里至 大洋亭 又五里至 觀音橋 又五里至 大南嶺 又五里至 洞山 又五里至 翁村橋 又五里至 大南橋 又五里至 三條崗
又五里至 五馬併槽 自縣治至此計共五十里與玉山縣交界又前至玉山縣治七十里

按邑志載北界玉山烏石嶺今勘詢烏石嶺已屬玉山所管分界之地當以烏石迤東之五馬併槽為正界云

一縣東北路出北門東北行五里至 五里亭 又五里至 十里亭
又五里至 玉田 又五里至 吳村 又十里至 將軍嶺 又五里至 施村 又五里至 塘邊 又五里至 柴頭圳 自縣治至此計共四十五里與玉山縣交界又前至玉山縣治九十里
又東北路出小北門東北行十里至 磨刀石嶺 又十里至 雞嶺 又五里至 排山 又五里至 汾水埧亭 又五里至 馬家橋

廣豐縣圖說 卷十一

七之三

又五里至 靈鷲寺 又五里至 洞門底 又五里至 塢口宅 又十里至 竹山岩 又五里至 後洋 又五里至 蝦魚壳亭 自縣治至此計共七十里與浙江省江山縣交界又前至江山縣治一百二十里

一縣東至 抽手嶺 八十里西至 界牌亭 十里計廣九十里南至 脫衣塘汛 一百一十里北至 五馬併槽 五十里計袤一百六十里東南至 橫梭山汛 一百八十五里西北至 固圍汛 五十里計斜長二百四十里東北至 蝦魚壳亭 七十里西南至 楊基口 四十里計斜長一百一十里

按邑志府志均載東西廣七十五里南北袤一百三十里通志載袤廣一百一十里今經勘詢以疆域幅員而論不過如通志所載之數惟山路多曲折而入不能逕達以致

遠近之各別非今昔之果有異同也

一縣中水總名永豐溪一名乾封其源有出於浦城有出於禁山大抵由東南而入西界合大溪由洋口鎮出口以達信河此其大畧也

一縣中羣山亘互左扼松風右挹青金橫稜峙其前轟青嶂其後起伏蜿蜒洵稱奧壤而封禁一山南毘饒界東達閩省地廣而荒險阻幽邃饒邑居其七廣邑亦居其三明正統間鑛賊葉姓於此倡亂因嚴其禁今則地因開墾而日狹民因質朴而多良其間戶口不過千餘亦饒邑七之廣邑三之舊志稱縣西南磁山軍潭爲入禁山之要害尤宜加意防範此則古人重門設險之遺意正不可因承平無事而忽之

見方十里



興安縣圖

廣信府興安縣輿地圖說

一縣城高一丈八尺厚九尺週圍八百九十九丈一尺堞口共一千零四十六箇凡七門東賓賜南迎薰西留輝北拱極又小東門小西門小北門

一縣額設守城兵二十七名水陸塘汛六處每汛防兵二名一縣以鄉紀地上饒撥入者曰安輯鄉石橋鄉弋陽撥入者曰招賢鄉太平鄉孝誠鄉計共五鄉

一縣東路出東門三里至上里鋪又七里至黃籐橋又五里至界首鋪又五里至司路鋪又五里至官塘源又五里至宋村鋪又五里至賣果亭自縣治至此計共三十五與上饒縣交界又前至上饒縣治四十五里

一縣東南路出南門一里至密口又九里至滕家坊又五里至興安縣圖說卷十一 八之一

燕石自縣治至此計共十五里與鉛山縣交界一縣南路出南門一里至密口又九里至白水源又六里至余家店又九里至游家村又五里至宴望村自縣治至此計共三十里與弋陽縣鉛山縣兩縣互界又前至弋陽縣治四十五里至鉛山縣治五十里

按余家店即與弋陽縣交界由余家店至游家村須稍過弋陽縣界蓋邑西境皆由弋陽撥入故犬牙相錯處尤多一縣西南路出南門西行九里至規作板又一里至界牌自縣治至此計共十里與弋陽縣交界又前至弋陽縣治四十里又路自距城十里之界牌分路西行五里至灘頭又十里至藍村坂又五里至下洋又五里至湖西坂自縣治至此計共三十五里與弋陽縣交界

一縣西路出西門三里至茅坪又七里至後店又七里至雄嶺
又八里至金雞山又五里至滕家洲自縣治至此計共三十里與弋陽縣交界

一縣西北路自出北門六十里之葛源分路西北行過湖口嶺二十五里至崇山寨又五里至山田又五里至平港又五里至東西汪又五里至篁村自縣治至此計共一百零五里與德興弋陽兩縣互界又前至德興縣治六十里至弋陽縣治七十里

又路出北門十里至西洋鋪分路西行五里至薛家亭又五里至青板橋又五里至徐村又五里至龍潭橋自縣治至此三十里與弋陽縣交界

興安縣圖說

卷十一

遠近亦大畧相符

又路自出北門三十里之龍潭橋北行十里至睦坑又五里至何家嶺又五里至碑坂又五里至許嶺坂此四村均與弋陽縣交界

一縣北路出北門過嶺五里至岑港又五里至西陽鋪又十里至潮堂又五里至曾家橋又五里至雲洞又五里至黃源自縣治至此計共三十五里與上饒縣交界

又路自距城三十五里之黃源北行五里至龍井降又五里至祝家壠又五里至楓香嶺又五里至南源又五里至葛源又十里至楓樹塢又五里至半山源自縣治至此七十五里亦界上饒縣

又自距城七十五里之半山源分路東北行二十五里過上

饒縣界至姜村又西行五里至李村又十五里至汾水嶺汛

自縣治至此一百二十里與德興縣交界

又自距城一百二十里之汾水嶺汛西行十五里至中毛村

又八里至大坂又七里至火燒坂自縣治至此一百五十里

亦界德興縣

又自距城一百三十五里之中毛村分路西北行十里至界

牌關亦界德興縣

一縣東北路出東門十里至黃藤橋分路東北行十里至靈西

又五里至港邊又五里至黃家橋又二里至如源山與上饒

縣交界

又路出北門五里至岑港又五里至螺源又十里至龍尾坂

又十里至霞坊又五里至重石坂自縣治至此三十五里亦

興安縣圖說 卷十一

八之三

界上饒縣

又路自距城三十五里之重石坂北行過上饒縣界之米陽

關大嶺等處計共六十五里至姜村又五里至樟檻自縣治

至此計共一百零五里與上饒縣交界又前至上饒縣治七

十里

按邑東北境皆由上饒縣撥入故地亦犬牙相錯云

一縣東至賣果亭三十五里西至滕家洲三十里計廣六十五

里南至宴望村三十里北至汾水嶺汛一百二十里計袤一

百五十里東南至燕石十五里西北至篁村一百零五里計

斜長一百二十里西南至湖西坂三十五里東北至樟檻一

百零五里計斜長一百四十里

按省志府志邑志均載廣七十里袤一百五十里履勘大

畧相符大抵興邑輿圖繡錯於上弋兩縣之間有歷上饒境數十里而始抵興地者有歷弋陽境數十里而始抵興地者茲據其四至最遠之界以爲廣袤斜長之數爾

一縣中東條之水黃沙港爲最著西北之黃溪西南之周公灘皆彙山溪之水以入弋河餘則瀾壑支流時通時塞有舟筏難施者矣

一縣中諸山荷峯石梁屹峙南疆汾嶺花巖蜿蜒北境其間美屏尖一山尤爲縣治之脉東毘上饒北注德興巨嶂列屏路稱險隘明郭子章郡邑表記稱興邑北路崇岡疊巘山勢盤旋爲信州西界關鍵此言信不誣也