

臨江縣志

靜庵書端



臨江縣志卷之一

輿地志

疆域

(現勢及沿革)

方位

(經緯度屬之)

氣候

晷刻

地勢


幅員

邊疆

(與鄰縣接壤里數)

區畫

(現在及沿革均屬之)



84427



高
二
系
示
卷一目錄
工
藝
文
書
印
刷
所
印

城市

村鎮

(現在及沿革均屬之)

山脈

河流

(山脈河流均宜分別枝幹詳細確實調查登載)

土質

(即黑白黃赤及肥瘠或沙碱石塊者)

土宜

(即何處土質宜種何項農產物)

田畝

(林場附)某區某處共若干面積)

輿地志緒言

地理之關於政治民生至爲密切凡關隘要津何地可以資守何處可以利涉何地便於交通皆宜注意而區劃之且覽山脈之起伏川流之縱橫道途之接觸在在足以啓人愛護之心此輿地之所以不可無志也臨江境域山如犬牙勢若長蛇礦林豐富河流交叉道路曲折以地理而論實奉省之邊陲要地名爲安東第二有自來矣故設治雖晚而政治蔚然可觀是雖由於人事而得於天然地利之助者正多也山河表裏形勢天成無以志之可乎因志輿地

疆域沿革小引

本縣疆域之沿革綦難剖解雖引據明確而分析不清反令閱者生厭

爰將某代之下直釋以屬於某州某郡何府何國等字並於其左繫以
註釋叙明來歷如此則眉目稍清便於玩索復將歷代之歸屬地另填
以簡明表俾閱者尤易領略惟註釋短縮不能闡發故實之原委則又
附以沿革志略以補助之參覈羣志據實分解將註釋及表內之所遺
漏者增益之簡略者補充之參觀對照簡繁相濟庶於疆域之沿革得
其梗概云

黃帝時 屬於青州

按帝王世紀黃帝於神州內分九州九州者冀兗青徐揚荆豫梁雍也今之直魯熱察奉天遼西等係冀州地山東朝鮮奉天遼東等係青州地而臨江疆域屬於青也明矣

唐 屬於青州

按方輿紀要遼東定遼諸衛亦禹貢青州地也

虞 屬於營州

按書傳舜分青州東北有營州以醫巫閭山爲鎮山方輿紀要云營州即今廣寧以東地按帝舜攝位之第九年肇十有二州除揚荆徐兗豫梁雍仍舊外又分冀東恒山之地爲并州東北醫巫閭

山之地爲幽州青州東北遼東之地爲營州由是本縣改屬於營
矣

夏
屬於青州

按書傳禹復九州省幽并營三州本縣復屬於青州

商
屬於青州

按商殷革命詩稱爲九有因夏舊制無所變更

周
屬於幽州

按漢書地理志周既克殷監於二代而損益之改徐梁二州合之
於雍青分冀州之地以爲幽并是周之幽州兼有山東膠東邊境
則青州之地南遷而本縣仍屬於幽州矣

秦 屬於遼東郡

按史記秦伐燕燕王喜走保遼東始皇既滅燕遣蒙恬擊走東胡遂分天下爲三十六郡以其地爲遼東遼西二郡以遼水爲界本縣即屬於遼東郡

西漢 屬於遼東郡及玄菟郡

按漢武帝好勤遠略闢地開疆分天下爲十三郡本縣仍屬遼東郡至元封四年復開拓朝鮮地置眞蕃臨屯玄菟樂浪四郡因將本縣附屬於玄菟郡據班志云玄菟郡之西有蓋馬縣與馬訾水考馬訾水即今鴨綠江也足資玄菟郡之屬地擴至鴨綠江

以東之證

漢昭帝 屬於幽州遼東玄菟二郡

按漢昭帝六年築遼東玄菟二郡而沿江一帶遂屬焉

漢獻帝 屬於丸都山及沸流谷

按獻帝建安中高句麗王名伊夷模者別營新都於丸都山下考丸都山在沸流谷以西蓋沸流谷卽今輯安縣所屬之通溝地面也

三國魏 屬於平州遼東國及玄菟郡

按三國志載公孫度據遼東自稱平州牧傳子公孫淵景初二年爲魏所平置東夷校尉居襄平合遼東昌黎玄菟帶方樂浪等郡爲平州後罷平州合於幽州及明帝正始三年高句麗王名位宮者復寇遼西而幽州刺史毋丘儉擊敗之本縣境域復

屬於玄菟郡

晉 屬於鮮卑

按晉書所載晉時鮮卑之勢漸盛慕容廆爲平州刺史遼西盡爲所據

南北朝 屬於魏復屬於高勾麗

按晉以慕容廆爲平州刺史時大興二年平州遂爲廆所據五年入於苻堅十年又屬慕容垂尋併於魏因晉之制復置望平縣是時高勾麗之勢力浸張本縣地域兼屬二國高齊傾覆東魏德不及遠本縣土地悉沒於高勾麗矣

隋 屬於高勾麗復屬於營州總管府

按北史及隋書地理志隋初高勾麗復攻遼東西各郡盡爲所據

煬帝親征至開皇三年破高寶寧於黃龍遂置營州總管府本縣屬焉

唐 屬於安東都護府復屬渤海國

按唐書地理志及盛京通志高宗統章初遣李勣大敗高勾麗於平壤置安東都護府以薛仁貴鎮撫之又李勣破高勾麗於無慮望平二縣地置巫閭守尉都護府後入渤海國本縣地域位於渤海國之東北隅

五代唐莊宗 屬於契丹旋入遼

按五代史後唐莊宗破劉守光盡收其地明宗時契丹陷平州連陷營州其地復入於遼（按契丹後改國號曰遼）

宋 屬於遼金

按宋史遼勢最強之時中國無力東顧及金滅遼以鴨綠江爲界江之西北全境盡歸金有

元 屬於遼東中書行省

按元滅金後置遼東中書行省設治於遼陽統轄全部跨鴨綠江以東之地縣境亦內屬焉

明 屬於長甸長嶺以東地

按明史所載明初高麗王奉表朝賀勅賜誥封金印劃鴨綠江以東爲朝鮮之疆界以西盡歸明有至萬曆三年始遷遼東六堡於內地李成梁建議移孤山堡於長興哈喇佃移險山堡於寬甸移

沿江新安四堡於長甸長嶺等處蓋本縣地域屬於長甸長嶺以東地也

清 屬於興京通化

按清初屬於興京廳清世祖統一中國以遼東半島爲發祥之地興京幅員廣大東延鴨綠江上游至長白山而本縣實爲所轄迨光緒三年通化設治本縣劃歸通化

民國 屬於東邊道復直屬奉天省

按民國初年屬於東邊道尹十七年南北統一取銷道制本邑遂直屬於奉天省

滿洲帝國 屬於奉天省復屬於安東省

按新國家成立沿用舊制本邑仍屬奉天省康德元年十二月除蒙政部直轄興安東西南北四省外分全國為十省本縣屬於安東省矣

茲將曆代疆域沿革列表於左

朝代名稱	歸屬	地域	備考
黃帝	屬於青州		
唐堯	屬於青州		
虞舜	屬於營州		
夏禹	屬於青州		
商	屬於青州		

周 屬於幽州

秦 屬於遼東郡

西 漢 屬於遼東郡及玄菟郡

漢 昭 帝 屬於幽州遼東郡玄菟郡

漢 獻 帝 屬於丸都山及沸流谷

沸流谷即今輯安縣通溝地面也

三 國 魏 屬於平州遼東國及玄菟郡

晉 屬於鮮卑

南 北 朝 屬於魏及高句麗

隋 屬於高句麗及營州總管府

唐 屬於安東都護府及渤海國

五代後唐莊宗

屬於契丹旋入於遼

宋

屬於遼金

元

屬於遼東中書行省

明

屬於長甸長嶺以東之地

清

屬於興京通化

民

國

屬於東邊道復直隸奉天省

滿洲國

屬於奉天省復屬於安東省

疆域沿革志略

黃帝分州起始於遼當唐虞時代本境劃歸營州有虞部分十二州而遼東剖屬於遼青其東北渤海以外之地亦為營州即今遼河（按瀋

疆域沿革志略 卷一 輿地 疆域沿革志略 一 一 瀋江藝文齋印刷所印

陽縣志遼河有二曰大遼河曰小遼河小遼河亦名瀋水即今渾河也
一以東之地興京在內而臨江亦屬焉厥後營併於青禹復九州所定
也周時屬於幽州戰國燕築障塞以防朝鮮鴨綠江以東之地遂爲燕
所據有矣按秦始皇伐燕燕王喜走保遼東而遼東之名始此始皇既
滅燕遣蒙恬築長城擊走東夷（按朝鮮箕子碑云子欲居九夷或曰
陋如之何子曰君子居之何陋之有所謂九夷即今之朝鮮也）以其
地置遼東郡漢武帝元封四年開拓朝鮮地因置真蕃臨屯元菟樂浪
四郡武帝好勤遠略以鴨綠江以東爲用武之地滅朝鮮而以高勾麗
代之使屬元菟郡蓋以朝鮮旣滅臨江設縣名以高勾麗者用紀戰功
非謂一縣之地卽爲朝鮮地也班志云元菟郡之西有蓋馬縣與馬訾

水考馬訾水卽鴨綠江也亦卽元菟郡之屬地擴至鴨綠江以東也漢昭帝六年築遼東元菟郡而沿江一帶至此復爲高勾麗所佔矣獻帝建安中高勾麗王名伊夷模者別營新都於丸都山下在沸流水以西蓋卽輯安縣屬之通溝地面也魏明帝正始三年高勾麗王名位官者復寇遼西幽州刺史母邱儉擊敗之至晉時鮮卑之勢漸盛慕容廆爲平州刺史遼東西盡爲所據其子皝欲先取高勾麗復滅宇文氏成帝八年皝滅高勾麗永和末葉中國多故無暇兼顧遼東各郡漸爲高勾麗所侵矣隋時復攻遼西煬帝率兵親征及開皇三年破高寶寧於黃龍置營州立總管府嗣煬帝率百三十萬人分二十四道伐高麗軍卒敗潰僅餘七千人而還高麗亦因迄唐屬安東都護高宗統章初遣李

勤大敗高麗於平壤旋滅之置安東都護府以薛仁貴鎮撫之高麗遷於鴨綠江東南千餘里而都焉五代時後唐莊宗破劉守光始收其地明宗時契丹陷平州連陷營州其地復入於遼迄宋遼勢最強中國無力東顧及金滅遼欲進取中原以鴨綠江爲界江之西北全境盡歸金有元滅金復置遼東中書行省設治於遼陽統轄全部跨有鴨綠江以東之地明初高麗王奉表朝賀賜以誥封金印劃鴨綠江以東爲朝鮮之疆界以西盡歸明有至萬曆三年始遷遼東六堡於內地因遼陽以東舊有六堡與遼陽鎮聲援不通李成梁建議請移孤山堡於長興哈喇佃移險山堡於寬甸移沿江新安等堡於長甸長嶺等處並由撫順至清河南北均歸約束而六堡之生息日蕃增至六萬四千餘戶李成

梁以邊地寫遠防守不易與總督蹇達協議棄六堡而遷民於內地適
宋一韓力言棄地非策熊廷弼亦云失計奈終用成梁等言由是遼東
之藩籬盡撤臨江位於鴨江右岸清帝統一中國以遼東半島爲發祥
地興京幅員至爲廣大東延鴨綠江上游至長白山而臨江實爲其所
轄當未設治以前俗名貓耳山清廷歷年派大員駐此與朝鮮會哨察
檢軍隊兩相接洽禮議優渥又派旗員在貓耳山邊台駐防看守邊民
伐木淘金振興利益至光緒末葉居民漸稠建設警甲山林等隊駐防
貓耳山距興京五百餘里最險阻者爲老嶺咸同以前森林茂密居民
鮮少封疆大吏視如甌脫光緒三年通化設治貓耳山劃歸所屬始設
貓耳山巡檢建衙署修營壘派兵駐紮清大吏奏請開邊招撫齊魯貧

民報荒墾地架木爲屋懸釜以炊沿江一帶遂聚爲村落嗣於光緒二十八年經盛京將軍增祺會同奉天府尹玉恒奏設臨江縣縣長吳光國即設治委員改貓耳山巡檢爲典史又設巡檢於八道江分治嶺西仍隸興京廳至光緒三十二年東三省總督徐世昌會同奉天巡撫唐紹儀以地面遼闊治理難周奏設長白府以臨江東南八道溝爲界溝以東劃歸長白溝以西劃歸臨江臨江以西至五道江與通化分界至民國四年臨江之典史取銷改嶺西巡檢爲縣佐蓋渾江一帶距縣窵遠難免鞭長莫及之虞特設分司駐所以資輔佐此疆域沿革之崖略也

方位

本縣居奉省東邊而偏北東起東經一百二十七度三十五分五秒西抵東經一百二十六度十一分六秒南起北緯四十一度二十七分四十三秒北抵北緯四十二度六分十秒

氣候

本縣位居北緯線四十度之間氣候較寒且因老嶺橫貫嶺前地卑嶺後地高全境亦不一致當嶺前草木萌動之際而嶺後植物生機依然閉塞必遲至半月後方見萌動立春以後氣候仍寒與內地之冬令無異耕期平均須在三月下旬立夏無異內地初春即至三伏溫度能升至華氏寒暑表九十度者不過十餘日秋日霜來最早有時夏曆七月底即降至八月涼風颯颯五十歲者早晚均須衣棉立冬而後霜雪迭

降寒氣凜冽最寒溫度常降至冰點以下茲就一歲之寒暖假定一歲之四時每歲自夏曆三月至四月底爲春五六月至七月初爲夏七月至八月底爲秋九月至翌年三月初爲冬寒多暖少方之奉天內地差異殊多

晷刻

本縣晝夜時刻冬至日出辰初二刻一分二十秒日入申正一刻八分二十五秒晝長八小時三刻八分夜長十五小時零七分夏至日出寅正一刻十分有奇日入戌初二刻二分三十二秒晝長十五小時零三分十二秒夜長八小時三刻八分十三秒春分秋分日出卯正初刻日入酉正初刻晝夜均十二小時惟地球東西晝夜不同本縣經度視新

京約東偏十度半有奇故晝夜較之恒早

地勢

本縣地勢山嶺多而平原少除鴨江右岸與渾江兩岸有極狹之平原外餘則疊嶂重巒連亘起伏老嶺橫貫中央嶺前地勢高於嶺後約九丈有奇總計全境山居十之八水與平原僅各居十之二距城西北約一百四十里爲城牆砬子係老嶺之支脈形勢最爲雄勝正東長白山支脈蜿蜒西行層疊連貫直達八區之紅土崖乃縣境之儘西域與通化接界地勢極高氣候祁寒邑西則椴包松嶺及大羊砬子高峙雲霄與珍珠門趵突泉諸勝境蟬聯西去直達通輯交界之老嶺洵臨江之要塞縣城三面近山一面臨水龍爪山斜峙於東貓耳山聳立於西臥

虎山橫亘於北鴨綠江環繞於南山環水抱形勢天成鴨江交通利盡東南如艚船之往來貨物之運輸允爲長白撫松安圖濛江必經之地實上游之要樞五縣之關鍵也

幅員

縣境爲一蝙蝠形東西四百三十里南北一百十里面積爲四萬七千三百方里由東南至西北三百二十里由東北至西南四百三十里周圍邊綫共計一千五百八十五里

邊界

本縣邊界分誌於下

一 由縣城西側頭道溝門溯鴨江北岸向東南行經二二三兩區南境

至與長白接界之八道溝門長約一百八十五里

一 由八道溝門向溝裏東行至魚溝子門循漫江道向東北行經蟒牛河上掌老龍岡至長撫交界之獨木里與長白接界長約四百二十里

一 由撫松獨木里向西行沿三二兩區北境至撫濛交界之爆馬川與撫松接界長約二百四十五里

一 由爆馬川向西北行經一五兩區北境過金龍頂子四分頂子至濛金交界之磬兒嶺分水岡與濛江接界長約一百六十里

一 由磬兒嶺西行經五區西北境之大西岔溝掌再折向南行至七區西境金通交界之汗葱溝掌與金川接界長約一百八十里

- 臨江縣志 十一
- 一 由汗葱溝掌南行經七區西境渡五道江過五道江嶺折向西南至八區七道羊岔上掌通輯交界與通化接界長約一百五十里
 - 一 由七道羊岔上掌折向東行經八區南境之蕭家岡大東岔溝掌折向北行再折東南至錯草溝門與輯安接界長約一百六十里
 - 一 由錯草溝門溯鴨江北岸向東北行經四一兩區南境越葦沙河大栗子溝門至縣城西側頭道溝門長約八十五里
- 全縣邊綫一週約長一千五百八十五里

區劃

本縣於清光緒三十四年經知縣李廷玉分全境爲五保嶺前三嶺後二嶺前縣城一帶東至三道溝西至大栗子溝爲洪生保葦沙河一帶

爲壬生保八道溝西之三區全界爲榮生保（初三道溝以東至八道溝以東爲慶長兩保後因八道溝以東之慶生保劃歸長白始改爲一保）嶺後林子頭及紅土崖一帶爲德生保八道江以西至五道江東岡爲道生保各保均設警察駐所以一巡弁管轄之迨民國元年經知縣王濟輝改五保爲五區改巡弁爲區官二三四五各區均設區官惟一區警察所長以下設一等巡官一以管轄之迨民十二省憲頒行區村制知縣俞榮慶乃另行規定除城內設一街市區外分全境爲八自治區各區設區長一嗣將警區亦改五爲八管界與自治區完全符合十九年一月又奉令改劃村制縣長董敏舒乃將街市區取消縣署以東歸二區管轄縣署以西歸一區管轄復將各區公所改爲鄉農會區

長改爲鄉農會長管界與前無異至大同二年秋縣長劉維清將鄉農會會長取消各區村政治由各村長直達內務局較前省一層轉折矣謹將八區界限分載於左

第一區 南以鴨江爲界東與二區接界北與撫松及濛江接界西與五四兩區接界周圍約二百七十里

第二區 南以鴨江爲界東與三區接界北與撫松接界西與一區接界周圍約四百六十里

第三區 西南以鴨江爲界東南及東北均與長白接界西北與二區接界周圍約六百八十里

第四區 東南以鴨江爲界西南與八區接界東北與一區接界西北

與五區接界周圍約一百八十里

第五區

東南與四區接界東北與一區及濛江接界正北與金川接界西與通化接界西南與六八兩區接界周圍約四百里

第六區

東與五區接界南與八區接界西與七區接界北與金川接界周圍約二百十里

第七區

東與六區接界南與八區接界西南與通化接界西北與通化金川接界周圍約二百五十里

第八區

西南與輯安接界東北與四五兩區接界西北與六七兩區接界正西與通化接界周圍約二百五十里

城市

臨江縣志
本城舊名貓耳山鎮清光緒二十八年設治始稱臨江後負臥虎山前
臨鴨綠江貓耳山高聳於西龍爪山斜崎於東形勢雄壯爲東邊各縣
城冠城內漢滿回三族雜居以經商營木業者爲多數據最近調查除
官廳學校外商民共三千三百六十六戶人口爲一萬五千八百六十
五丁口城之周圍共七門正東曰長安門東北曰臨撫門正北曰台安
門西北曰臨通門正西曰臨輯門西南曰西南門正南曰臨江門周圍
土垣乃前任知縣俞榮慶於民國十三年監修五越月始成迄今已多
頽塌全城東西長五里南北寬一里面積爲五方里有東西大街三中
日中富街前曰興華街後曰文成街南北街九中曰正陽街由縣署門
前直達臨江門在正陽街東者有四曰第五六七八道街在正陽街西

者亦有四曰第一二三四道街在文成街之東端有斜形街市二曰官店街曰興隆街均直達臨撫門此二街民戶居多商店僅十餘家在興華街前正陽街東又有斜形街一曰蠻子街因南方人首先居此故名在中富街之西北有南北街市一曰臨通街直達臨通門臨通街南端稍北有斜形街市一曰得勝街直達中富街共有小商二十餘家其餘概係農圃縣公署位於中富街之中心殷實商店均在焉東西兩端各有市場小本營業者在焉東市場一八兩日爲集市日西市場三六兩日爲集市日復有官商建築之礮台星羅全市防務極周南圍子乃清翼長左寶貴建築之營房迨臨江設治借作縣署至光緒三十四年知縣鄭鴻勳請款修成衙署又爲警署借居至民國三年知縣王濟輝別

修警署南圍子復改爲防軍駐所現友邦警備司令部駐此詳閱城市街圖自能瞭然縣西貓耳山前鴨江北岸有平原一段東西長四里南北寬二里康德二年擬闢爲商埠

村鎮小引

本縣戶口零星重大村鎮極少自民十二施行區村制以來各區公所或經一次改革或經二次三次改革茲將各區村公所新舊名稱及駐在地與距城里數分列於左

第一區 民國十二年知縣俞榮慶劃全區爲七村曰德盛村文化村文治村清和村永平村三陽村新進村至民十九縣長董敏舒因戶口稀少將三陽新進兩村併爲新陽村清和永平兩

村併爲清平村德盛文化兩村併爲清化村文治仍舊至民二十一年春又將清平村併於新陽村文治村併於清化村至大同元年秋縣長劉維清以清化村轄境太闊又將文治村分出共三村康德二年一月以村名與地名不符諸感不便議決改清化村爲頭道溝村新陽村爲三羊村文治村爲大栗溝村仍三村

頭道溝村 公所在縣城河西貓耳山南麓距城三里（以縣公署門前爲起點下倣此）

三羊村 公所在頭道溝裏三道羊岔距城二十五里

大栗溝村 公所在大栗子溝門鴨江北岸距城二十八里

第二區

民十二年劃全區爲七村曰大湖村螞蟻河村南岡村北岡村四道溝村二道溝裏村二道溝外村至民十九改大湖村曰明德村螞蟻河村曰義和村南岡村曰新化村北岡村曰新政村四道溝村曰民治村二道溝裏村曰富有村二道溝外村曰治化村康德二年一月改明德村爲三道溝村治化村爲二道溝村新化村爲南岡村新政村爲北岡村義和村爲螞蟻河村富有村爲關枝溝村民治村爲四道溝村仍七村

三道溝村

公所在三道溝門據鴨江右岸距城六里

二道溝村

公所在縣城河東二道溝門距城三里

南岡村 公所在三道溝南岡西頭距城二十五里

螞蟻河村 公所在三道溝裡螞蟻河距城四十五里

北岡村 公所在大母猪溝岡頂距城五十里

鬧枝溝村 公所在二道溝裡鬧枝溝距城五十里

四道溝村 公所在四道溝門據鴨江右岸距城四十里

第三區

民十二年劃全區爲六村曰豐和村守望村通安村集賢村

興臨村富源村至民十九將豐和守望兩村併爲華豐村通

安集賢兩村併爲安賢村興臨富源兩村仍舊共四村康德

二年一月改華豐村爲樺皮甸村安賢村爲六道溝村富源

村爲虎洞溝村興臨村爲七道溝村仍四村

樺皮甸村 公所在樺皮甸子距城九十里

六道溝村 公所在六道溝街距城一百零五里

虎洞溝村 公所在七道溝裏老虎洞溝距城一百三十五

里

七道溝村 公所原在八道溝門今移七道溝門距城一百

三十里

第四區 民十二年劃全區爲三村曰興隆村富生村富餘村至民十

九將興隆村取銷其轄境劈歸富生富餘兩村至大同元年

秋縣長劉公以戶口稀少虛耗公款又將富生富餘兩村併

而爲一曰公和村康德二年一月改公和村爲葦沙河村只

一村

葦沙河村 公所在葦沙河街距城六十里

第五區

民十二年劃全區爲七村曰恭良村寬厚村信誠村讓賢村
惠仁村儉德村敏政村至民十九將儉德村併於惠仁村信
誠村併於讓賢村敏政村分併於恭良惠仁兩村寬厚村以
轄境太闊故仍舊康德二年一月改恭良村爲林子頭村寬
厚村爲石人溝村讓賢村爲下甸村惠仁村爲三岔村仍四
村

林子頭村 公所在林子頭街距城一百二十里

石人溝村 公所在石人溝距城一百四十里

臨江縣志 二十三
下甸村 公所在下甸子距城一百四十里

三岔村 公所在城牆砬子距城一百四十五里

第六區 民十二年劃全區爲六村曰東村西村河口村野雞背村板

石溝村青溝村至民十九併東西兩村爲鎮江村併板石溝

青溝兩村爲新民村改野雞背村爲通明村改河口村爲保

安村康德二年一月改鎮江村爲八道江村通明村爲七道

江村新民村爲庫倉溝村保安村爲河口村仍四村

八道江村 公所在八道江街距城一百六十里

七道江村 公所在七道江街距城一百八十里

庫倉溝村 公所在江北庫倉溝門距城一百五十五里

河口村 公所在河口距城一百四十五里

第七區

民十二年劃全區爲六村曰太平村湖上村湖下村東甸村
橫道河村道青溝村至民十九併湖上湖下兩村爲鎮安村
併東甸村於太平村併道青溝村於橫道河村共三村康德
二年一月改鎮安村爲旱葱溝村橫道河村爲六道江村太
平村爲何瞎溝村仍三村

何瞎溝村 公所在東甸子距城一百九十里

六道江村 公所在六道江街距城二百里

旱葱溝村 公所在湖上距城二百二十里

第八區

民十二年劃全境爲五村曰珠寶村小青溝村三道羊岔村

六道羊岔村甸子街村至民十九併小青溝村於珠寶村合
併三道羊岔甸子街兩村改名敏興村改六道羊岔村爲六
合村共三村康德二年一月改敏興村爲紅土崖村珠寶村
六合村仍舊仍三村

珠寶村 公所在珠寶溝門距城一百六十五里

紅土崖村 公所在甸子街距城一百八十五里

六合村 公所在六道羊岔距城二百十五里

按民十二年施行村制經愈知縣劃分全境爲四十七村後
經董縣長於民十九奉省令另行規劃村制將前之四十七
村縮併至三十一村又於大同元年春將一區之四村併爲

二村共爲二十九村是年秋縣長劉公恢復一區之文治村併四區之富生富餘兩村爲公和村仍爲二十九村康德元年一月以村名與地名不符故各村仍按原地名改稱村數仍舊

茲將各村中商民稠密之地堪稱市鎮者分列於左

八道江鎮

本鎮地址在六區中心據渾江上流有東西大街一爲自臨赴通大路長四里寬一里面積約四方里商店九十餘家商民計九百餘戶有縣立初級中學一處高小學校一處女子高小一處區立初小一處警察署國防軍團部皆駐焉餘如電報電話稅捐郵政財務各分局亦皆駐此爲

臨江縣志 二十一
本縣各市鎮之冠民國十五年春被匪攻陷損失奇重今
已恢復原狀矣

六道江鎮

本鎮地址在七區中心有東西大街一亦爲由臨赴通大
路有區立小學一處稅捐分卡亦駐此商民共二百餘戶
設有郵便箱由商家代辦警察署在焉

城牆

砬子鎮

一名三岔子鎮地址在五區林子頭西北林子頭警察署
分駐所在焉商民共一百四十餘戶有區立小學一處並
有商家代辦之郵便箱本鎮據渾江之源地勢最佳城牆
砬子以南爲一平原民十九年春西四區地方士紳曾倡
議分西四區爲渾源縣與臨江以蕩平嶺爲界而設治於

此其地勢之重要可知

河口鎮

本鎮地址在六區八道江東北商民共一百三十餘戶設有區立小學一處東西街一長半里有奇爲自臨赴通之大路設有郵信箱亦由商家代辦八道江警察署分駐所在焉

紅土崖鎮

本鎮地址在八區中心民十六年冬遭刀匪之亂商店多半歇業現時除燒鍋商店一家外餘皆小本營業商民共約一百十餘戶設有稅捐分卡並區立小學一處郵信箱亦由商家代辦警察分駐所在焉

林子頭鎮

本鎮地址在五區中心東西街一爲由臨赴通大路有縣

立小學一處商民共約一百二十餘家設有郵信箱亦商家代辦警察署在焉

葦沙河鎮

本鎮地址在四區南端據鴨江右岸警察署在焉有區立小學一處商民共一百二十餘戶設有稅捐及塩務掣驗輯私分所縣財務征收分所各一處

三道溝鎮

本鎮地址在二區鴨江北岸適當三道溝門螞蟻河入江之口商民共一百三十餘戶有縣立小學一處村公所在焉

螞蟻河鎮

本鎮地址在二區三道溝裏據螞蟻河兩岸商民共一百二十餘戶有區立小學一處四道溝警察署分駐所在焉

樺皮鎮

子甸

本鎮地址在三區六道溝西據鴨江右岸有區立小學一處商民共九十餘戶設有郵信箱亦商家代辦村公所在焉

六道溝鎮

本鎮地址在三區六道溝門警察署在焉商店七十餘家以營木業者爲多商民共計五百餘戶郵信箱亦商家代辦有區立小學一處並設有電話分局稅捐分所塩釐分所地勢重要爲由臨赴長之孔道其繁盛亞於八道江鎮

山脈小引

本縣山脈發起於長白山自東北蜿蜒而來層巒疊嶂縱橫全境欲條晰而縷分之實非易事茲特將著名之幹脈支脈分誌於下

田江縣志
二十一
老龍岡 爲全境之總幹脈自三區正岔入境曲折西行爲臨江與
長白撫松之縣界延至一區與濛江分界處折向西南行
曰老爺嶺又曰蕩平嶺斜貫本縣東部之中心至八區之
七道羊岔入通化境爲輯通兩縣之分界

外南岔 爲老龍岡之第一支脈自東北曲折西南行至漫江道爲

臨長兩縣分界延至鴨江右岸曰馱道嶺

烟筒山 亦屬老龍岡南行之支脈自東北向西南行至三區五道

溝之五人把曰烟筒山復延至鴨江右岸結一高峯曰蠟

台

大青頂子 亦起於老龍岡南行至二區四道溝大紅眼河東岸結一

石峯曰大青頂子蜿蜒至四道溝門而止

大羊岔

亦屬老龍岡南行之支脈即二區三道溝之北岡延至螞蟻河村折向西南行而大小母猪溝之嶺岡屬焉至江岸而止

五台山

亦起於老龍岡曲折西南行爲一二兩區之分界至縣城東北曰五台山正北曰臥虎山亦曰後山以其位於縣城之後背也

龍爪山

亦起於老龍岡曲折西南行至縣城正東直入鴨江遠望之如龍爪故名

貓耳山

爲本縣第一名山其脈亦發於老龍岡縱貫一區中心至

縣城正西上有雙峯並峙形同貓耳故名

撥包松嶺

亦屬老龍崗支脈南行至珍珠門曰南老嶺爲一五兩區分界再南入四區轄境曰撥包松嶺而四區之砬子溝大小西岔屬焉延至葦沙河口而止

老禿頂子

發於老龍崗十八盤嶺之西向西南行至五區古砬子正南高峯聳立上無樹木故名復延至四區砬子溝門而止亦發於老龍崗經五區東部南行至四區分界處曰棺材

老火燒山

梁子距棺材梁子九里結成一山曰老火燒據土人言此山昔爲火山至今尙有火液之痕跡可考故名復延至錯草溝門爲輯臨兩縣之分界

青石山

起於五區之白水泉子自老龍岡南麓曲折至八區珠寶村連結二山曰南青石山北青石山以峯石色青故名復蜿蜒至板石溝門入輯安境

米倉山

起於老龍岡五六八三區分界之處向西南行至八區紅土崖鎮之西結一山形如米倉故名復延至臨輯通三縣分界之處入通化境而八區之一二三四五六七道羊岔諸嶺皆屬焉

棒錘砬子

爲老龍岡西行之支脈至五區楊木斜溝門石峯高峙形如棒錘故名延至通天溝門渾江東岸而止

牛心頂

爲老龍岡北行支脈高峯孤峙當臨江與濛江分界之處

伸入濛江縣境

金龍頂

高峙於臨濛兩縣交界之地其脈起於老龍崗北麓折向西北行至五區惠仁村峭壁如削形如城牆曰城牆砬子延至大東岔之北曰金龍頂

正龍頂

距金龍頂八里同一支脈據金龍河東岸伸入濛江轄境爲臨濛兩縣之分界

四分頂子

亦起於老龍岡北麓至五區石人溝門雙峯對峙形如石人復折向西北行沿渾江東岸至土湖溝門曰四分頂子高聳於臨濛兩縣分界之處

映壁山

亦起於老龍崗北麓至五區彎溝子門石壁天成如屏風

然故名復曲折西北行至六區河口鎮之東長崗甕圈倒貼畫諸崗嶺皆屬焉

磬兒嶺

爲老龍崗西北行之支脈經五區房身溝入六區境曰簸箕掌子至大小通天溝復入五區境經轉角樓大小西岔至臨濛金三縣分界處曰磬兒嶺

大羊砬子

起於六七八區分界處自老龍岡北麓向西北行至渾江南岸曰野雞背又西行曰木掀溝嶺爲六七兩區分界復延至七區馱道溝門曰大羊砬子

五道江嶺

起於八區老人溝裡之盡處即老龍岡之北麓向西北行入七區轄境經門中岔正岔至渾江南岸曰五道溝嶺爲

臨通兩縣分界處而西北之汗葱溝高力溝四道溝諸嶺皆屬焉

河流小引

本縣爲鴨渾兩江流域以老龍岡爲分水嶺嶺前諸水皆匯於鴨江嶺後諸水均匯於渾江茲特舉其流之大者分誌於下

鴨綠江

發源於長白山支脈南葡萄山源極狹迨至長白縣城西南有朝鮮境內之黑河匯入其流始大長約一千六百餘里至安東縣西大東溝入海在本縣境內者東自三區八道溝西至四區錯草溝長約二百餘里成一弓背形航權與日屬之朝鮮共之其沿革如下

據滿洲地理志云鴨江在周秦以前無所考漢初定名爲忽本江俗稱鴨綠江因其水色青綠儼若鴨頭故名晉武帝臨流觀賞因水流湍急如箭離弦呼爲箭川江後復改箭爲劍至唐初太宗親征高麗凱旋時路過此江因改名爲洗袍河（蓋取征袍帶血洗以江水之義也）清初仍稱爲鴨綠江

又據好大王碑云鄒牟王巡車南下路由扶餘奄利大水按後漢東夷傳及東國史略作淹澆水三國魏志東夷傳作施淹水梁書及北史百濟傳作淹滯水隋書百濟傳三國遺事作淹水攷九通所載曰馬訾水一名鴨淥水水源

出東北靺鞨白山（即長白山）水色似鴨頭故俗名之去
遼東六百里經國內城南（即輯安縣城）又西與一水合
即塩難水也（即今之渾江）二水合流至安平城（即安

東縣城）入海

魏志之施淹水乃掩施之
誤掩施字音與淹流相近

渾江

一名佟佳江發源於五區磬兒嶺下初向東南流至城牆
砬子而西南岔正岔東南岔諸水皆入焉復折向西南至
八道江鎮其水始大艚船木筏通行無阻至七區五道江
嶺之下入通化境復經通化桓仁輯安寬甸至輯安外岔
溝西十二里匯於鴨江長約七百餘里

嘉魚河

一名五道溝河發源於五道溝裡之盡處上流曰嘉魚河

至三區富源村東北八里坡處有無數小水匯入其流始
大營木業者均利用之至五道溝門入鴨綠江長約二百
餘里

六道溝河

發源於六道溝嶺之下至外南岔其流稍寬長約七十餘
里至六道溝門流入鴨江

七道溝河

發源於溝裡之外南岔至爛泥塘有左右無數小河匯入
其流始大利於運行木材長約一百七十餘里至溝門窟
窿砬子入鴨江

四道溝河

發源於四道溝裏之南岔至不大遠溝門其流始深亦可
運行木材長約九十餘里至溝門馬面石處入鴨江

三道溝河

發源於三道溝裡犇牛嶺下爲臨長撫三縣分界處上流曰犇牛河蜿蜒西南流至二區螞蟻河有小犇牛河大小紅眼河冰湖溝大小水洞溝諸水匯入其流始寬且深營木業者多利用之長約二百餘里至三道溝門入鴨江

二道溝河

發源於二道溝裡正岔之老坡口曲折南流至二區閘枝溝村有發源於老嶺之閘枝溝水匯入其流漸深至石頭河子溝門復有吊打溝水自西北匯入其流更深可以運行木材長約一百一十里至縣城東門外入鴨江

頭道溝河

發源於老嶺南麓上流曰七十二道河子因行人至此必經過此河七十二次故名曲折東南流至三道羊岔有瀑

突泉三朋湖大小冰湖及二道羊岔韓家溝諸水左右匯入其流始大延至青溝子門其流更深極大木材運行無阻長約八十餘里至縣城西門外入鴨江

葦沙河

發源於撥包松嶺南麓曲折西南行至四區大西岔溝門經無數小水匯入其流始深長約四十餘里至葦沙河鎮東八里入鴨江

石灰溝河

發源於棺材梁子嶺下東南流至迎門岔溝門有大東岔之水匯入其流始寬長約三十餘里至葦沙河鎮入鴨江

錯草溝河

發源於溝裡之盡處至砬子溝門其流漸深長約三十餘里至錯草溝門入鴨江 以上三水俱屬四區境內爲本

縣河流之最小者

紅土崖河

發源於八區七道羊岔爲臨輯通三縣分界處縱貫八區之中心向東北流至小鏡溝門與五區分界處有一二三四五六道羊岔及大小磨石溝大小干溝大小青溝一二三道紅土溝珠寶溝大小鏡溝米倉溝老人溝水滸溝大小通溝諸水匯入其流始寬而深運行木材極爲便利蜿蜒至六區河口村入渾江長約一百五十里

石礪河

發源於蕩平嶺陰之八里坡下折向西流至五區林子頭鎮有鹿圈溝大小半截溝大南岔小東溝石青溝諸水匯入其流始大延至大甕圈之小河口與六區分界處入紅

土崖河長約七十餘里

何瞎溝河

發源於七區何瞎子溝裡之大東溝嶺下東南流至廟東溝門有大小石青溝大小窄窩溝天照溝大小羊砬子溝及馱道溝德增元東溝諸水左右匯入其流始大至何瞎溝村公所門前入渾江長約六十五里

汗葱溝河

發源於七區汗葱溝裡之後四道溝嶺下初向東南流至高麗溝門折向正東迨至小太平溝門有半截溝前四道溝高麗溝大太平溝諸水匯入其流始寬至汗葱溝門入渾江長約七十餘里

土質小引

本縣山嶺重疊磽确偏地故土質膏沃少而礫瘠多茲將各區土質分列於下

第一區 縣城河西地勢平坦土質黑灰色雜以沙性俗稱油沙土由河西至大栗子溝門尤佳惟面積太狹僅二千餘畝餘者多係山坡沙礫之地

第二區 山嶺綿亘岡地最多土質黑黃色性粘而固

第三區 與二區同惟岡坡土質稍爲沃腴岡底小河兩岸間有平地土質黑灰帶沙但面積狹小或八畝或十畝不等其最大之面積不過二三十畝此外尙有未開墾之平地少許

第四區 靠鴨江右岸者黑色質潤堪稱膏腴餘者均爲岡地礫石參

半但各河套之狹小平地尙有少許沃壤苦無多耳

第五區

黑黃參半據渾江上游例如城牆砬子等處爲三角形之小平原不少均堪稱爲沃壤而山坡礫石之地亦居半數

第六區

山嶺最少土地平闊色黑質腴渾江兩岸水分充足土質潤澤甲於全縣

第七區

與六區同

第八區

本區岡地多係紅色性乾燥寡養分惟岡坡土質係黑灰色稍有養分

總之全縣土質堪稱沃壤者僅六七區之渾江兩岸及五區之城牆砬子一區之縣城河西而已其餘盡屬磽瘠

土宜小引

本縣地多磽瘠土質雜亂茲將各區之土宜分誌於下

第一區 縣城河西土質肥沃六穀皆宜農民多闢爲菜圃近江岸者

係淤沙土宜山葯甘藷落花生生殖極暢收穫亦豐其餘山坡地僅以大豆玉蜀黍穀子爲宜

第二區 岡上岡下均以玉蜀黍豆子穀子爲大宗麥禾無多以收量欠也

第三區 岡地土宜與二區同惟小河兩岸平原除六穀蘇子均宜外山葯甘藷落花生亦均適宜

第四區 山坡地宜種大豆穀子玉蜀黍近鴨江岸及河套小平地等

所有六穀蘇子落花生甘藷等無不適宜

第五區

山坡地以大豆穀子玉蜀黍爲宜渾江上游城牆砬子等處六穀蘇子皆宜

第六區

位於渾江兩岸土質膏腴爲全縣冠六穀蘇子各種烟麻甘藷落花生等每歲均望豐收惟高粱種者較少以天氣早寒故也

第七區

土宜收穫量與六區同

第八區

山坡地以玉蜀黍菽黍等相宜岡地以造林爲宜

總之全縣土宜除六七兩區及五區城牆砬子縣城河西一帶所有食糧無不相宜外餘地以造林爲最宜茲將普通農產物種類列下

(一) 普通農產物

種類

天數

每天石數

黃豆

一二三三〇〇天

三石

小豆

四〇〇天

全

綠豆

三〇〇天

全

高糧

二〇〇〇天

全

穀子(粟)

一〇〇〇天

全

包米(玉蜀黍)

三四〇〇〇天

全

大小麥

九〇〇〇天

全

黍子(糜子)

三〇〇天

全

稗子

二〇〇天

全

蕎麥

三〇〇天

全

稻子

水稻少數

全

粳子

陸稻

六〇〇天

全

(二)時用農產物

菸草

二〇〇天

一五〇斤

線麻

九〇天

一五〇斤

綵麻

八〇天

二〇〇斤

蓖麻

芝麻

落花生

藍靛

全縣地畝數

熟地畝數

適於耕種未開墾天數

六三七四六^天

五七二一

六三七四六^天

五七二一

一一六五^天

不適於耕種之地畝數

一二七八九^天

田畝小引

本縣田畝向無上則僅分中下二則及沙碱林場縣城街基地五種縣城街基地賦稅較上則為高沙碱地係沙礫過多不適耕種者當初原有畝數八萬一千四百六十一畝七分九厘二毫民國九十兩年經知縣豐惠清賦增加七萬七千九百九十六畝十二十三兩年經知縣愈

榮慶清賦增加十五萬一千三百六十七畝十五年經知縣張克湘清賦增加三萬五千四百畝十六年經知縣袁葆真清賦增加三萬三千五百五十畝十八十九兩年經縣長董敏舒清賦增加二千畝至大同二年總計三十八萬一千七百七十四畝七分九厘二毫再加街地七百零四畝六分四厘二毫總計三十八萬二千四百七十九畝四分三厘四毫茲特分區詳列畝數於後並將全境林場分爲官有民有二種附誌於田畝之後以備參考

縣城街基地

七百零四畝六分四厘二毫

第一區田畝

中則

壹萬壹千七百一十畝四分一厘二毫

下則 壹萬貳千三百二十七畝零八厘八毫

沙碱 參百六十九畝六分

林場 官有者面積約計壹千五百二十方里

民有者面積約計貳千八百方里

第二區田畝

中則 貳萬五千六百四十四畝一分

下則 參萬五千九百三十九畝六分九厘二毫

沙碱 五百七十九畝

林場 官有者面積約計四千零五十方里

民有者面積約計三千六百方里

第三區田畝

中則

一萬五千二百九十九畝九分八厘

下則

四萬五千九百八十三畝四分

沙碱

一百九十七畝

林場

官有者面積約計六千方里

民有者面積約計二千五百方里

第四區田畝

中則

八千一百六十一畝五分

下則

一萬二千一百九十畝零八分

沙碱

無

林場

官有者面積約計八百方里

民有者面積約計九百方里

第五區田畝

中則

三萬八千九百五十三畝八分五厘

下則

三萬零九百七十七畝零五厘

沙碱

六百五十一畝

林場

官有者面積約計四千方里

民有者面積約計三千四百方里

第六區田畝

中則

三萬二千四百五十畝零一分二厘

下則 二萬七千一百七十畝零二分

沙碱 五十五畝

林場 官有者面積約計五百方里

民有者面積約計七千方里

第七區田畝

中則 二萬七千六百八十六畝二分

下則 一萬七千零四十二畝五分

沙碱 二百一十六畝四分

林場 官有者面積約計一百五十方里

民有者面積約計五百方里

第八區田畝

中則 一萬八千一百六十六畝五分


下則 一萬九千七百六十二畝四分


沙碱 二百四十一畝

林場 官有者面積約計二千三百方里

民有者面積約計三千八百方里

以上總全縣田畝為三十八萬二千四百七十九畝四分三厘四毫總計林場面積為三萬七千五百二十方里





臨江縣志卷之二

道路志

縣道

鄉道

里道

[Faint vertical text columns, likely bleed-through from the reverse side of the page]

道路志緒言

路政之與交通關係至爲切要嘗入文明國境道路坦平其直如矢楊柳扶疎夾道成蔭知負交通之責者其致意於路政深矣臨江道路失修交通阻梗縣道則崎嶇歉側往來維艱雖每年修理屢被水冲而鄉里更無論矣文化之閉塞物價之昂貴未必非由於是此周禮一書所以於道路三致意也康德元年九月縣鄉各道大事修築爲期三月民工二十一萬參事官劉榮紀始終其事計能通汽車之幹路有五茲特一一分著於編俾關心交通者手斯編而閱之知我縣路政雖非坦蕩亦稍具規模倘能保護之續修之數年之後必大有可觀者焉志道路

... 縣志... 卷之... 一... 二... 三... 四... 五... 六... 七... 八... 九... 十... 十一... 十二... 十三... 十四... 十五... 十六... 十七... 十八... 十九... 二十... 二十一... 二十二... 二十三... 二十四... 二十五... 二十六... 二十七... 二十八... 二十九... 三十... 三十一... 三十二... 三十三... 三十四... 三十五... 三十六... 三十七... 三十八... 三十九... 四十... 四十一... 四十二... 四十三... 四十四... 四十五... 四十六... 四十七... 四十八... 四十九... 五十... 五十一... 五十二... 五十三... 五十四... 五十五... 五十六... 五十七... 五十八... 五十九... 六十... 六十一... 六十二... 六十三... 六十四... 六十五... 六十六... 六十七... 六十八... 六十九... 七十... 七十一... 七十二... 七十三... 七十四... 七十五... 七十六... 七十七... 七十八... 七十九... 八十... 八十一... 八十二... 八十三... 八十四... 八十五... 八十六... 八十七... 八十八... 八十九... 九十... 九十一... 九十二... 九十三... 九十四... 九十五... 九十六... 九十七... 九十八... 九十九... 一百...

卷之...

縣道

縣城至通化縣道

此道有二

一南道又名老道出縣城西北行入

頭道溝至三羊村折向正西經南老嶺至林子頭長一百零七里若由老道之三羊村逾檜包松嶺折向西北經黑松溝至林子頭與新道合長九十里此道係未設治前當地農人與木把所修

一北道又名新道由頭道溝沿河西北行經三羊村新開嶺過蕩

平嶺折向西行由百步橋至五區林子頭共一百二十里與南道

合此道爲設治長白府之工程隊所修寬丈許較南道平坦

均可通行惟較南道遠三十里自林子頭再向西南行經八道江

七道江六道江至五道江嶺入通化界自縣城至此長二百二十

里康德元年九月改修此道爲汽車路寬處三丈窄亦丈八由縣城至通化純爲坦途

縣城至撫松縣道 由縣城東北行循二區之二道溝河四十五里至鬧枝溝門折向北行三十二里至老嶺接撫松界長七十七里原係荒徑嗣由二區各村長於民國十二年按戶抽工所修寬約一丈五尺康德元年九月改修此道爲汽車路寬處二丈四尺窄亦二丈由縣城至撫松汽車無阻

縣城至輯安縣道 此道有二 一裡道較外道爲寬由一區頭道溝

之三羊村經檜包松嶺折向西南過珍珠門越橫路嶺至下三道

溝入輯安界長一百二十里 一外道由縣城循江岸西行經一

區之于溝門望江樓大栗子溝門及四區之小栗子溝門葦沙河
鎮至錯草溝門入輯安界長七十五里係一荒徑較裡道雖近四
十五里行人極少康德元年九月改修此道爲汜車路寬二丈坦
蕩無阻

縣城至長白縣道

此道有二 一自縣城東南行循鴨江右岸經二

區三道溝門四道溝門三區五道溝門樺皮甸子六道溝門七道

溝門至八道溝門長一百八十里 一自縣城東南行入三道溝

二十五里至南岡入官修老道延岡東南行經姜家蹕子雙頂子

馬鞍山四道溝岡至後五道溝河南再東行至五洞房前與長白

縣之夾心子毗連長一百六十里係長白設治第一工程隊所修

寬丈餘可通車馬但所經之處多係茂林此道雖修無人行走康
德元年九月改修此道爲汽車路由南岡東南行經雙頂山馬鞍
山王家店悅來棧大青頂子至長白交界之八道溝計長二百三
十里寬處三丈窄亦二丈坦蕩無阻

縣城至濛江縣道

此道有二

一西道由縣城西北行經一區之頭

道溝至二道羊岔東岸折向正北循干八河子上行至老龍岡頂
過岡入濛江界長九十里崎嶇歎側雖較東道近四十里而行人
極少 一東道由縣城東北行入二區之二道溝河循赴撫松大
道至老嶺長七十五里再入撫松界至松樹鎮而達濛江界此道

已修爲汽車道矣

縣城至金川縣道 由縣城西北行經一區頭道溝過蕩平嶺由五區
林子頭東北折經城牆砬子惠仁村折向正北循金龍河東岸至
磬兒嶺入金川界長二百一十里山嶺層疊行人苦之故由本縣
赴金川者多循赴通化大道

鄉道

一區會所 位於縣城河西貓耳山南麓距城三里

一區至二區鄉道有二 一由會所東行經縣城大街過二道溝
河折向東南行至三道溝門長九里 一由會所東北行經頭
道溝門循臥虎山北麓東行至二道溝四人把渡河向東南行
越揪皮溝嶺至三道溝門長十六里

一區至四區鄉道有二 一由會所西行循鴨江右岸經望江樓大小栗子溝門至四區葦沙河鎮長五十七里 一由會所西行至干溝門入溝向西北行至四方頂子過嶺折向西南沿葦沙河下行至葦沙河鎮長八十五里

一區至五區鄉道 由會所東北行入頭道溝至青溝子折向西北經七十二道河子過蕩平嶺向西南行經百步橋至五區林子頭鎮長一百二十里即赴通化大道

一二區會所 位於三道溝門西坎上距城六里

一二區至三區鄉道 由三道溝門循鴨江右岸東南行經四五道

溝門梨樹溝岡樺皮甸子至三區六道溝鎮長一百一十四里

(卽赴長白大道)

二區至五區鄉道 由會所西北行過揪皮溝嶺渡二道溝河入
吊打溝過西嶺至一區頭道溝之二道羊岔與赴通化大道合
過蕩平嶺入五區境再行四十里卽林子頭五區會所長一百
二十五里

一區至四區鄉道 須經過一區轄道長六十六里

三區會所 位於六道溝鎮距城一百二十里

三區至二區鄉道 卽二區至三區鄉道

三區至一區鄉道 須經過二區轄境長一百二十三里

三區至四區鄉道 須經過二一兩區轄境長一百八十里

四區會所 位於葦沙河鎮距城六十里

四區至一區鄉道 卽一區至四區鄉道

四區至五區鄉道 由會所北行循葦沙河向溝裡行過椴包松嶺入五區境折向西北經大小黑松溝老人溝狍鹿溝卽至林子頭五區會所長七十五里此道純係荒徑山嶺屢疊行人裹足現行者多循赴一區鄉道至一區會所再循一區赴五區鄉道長一百七十七里

四區至八區鄉道 由會所西行至錯草溝門入溝西北行過老

龍岡入八區境折向西南經珠寶溝大小青溝門渡河卽至紅土

崖八區會所長一百二十里

五區會所 位於林子頭鎮距城一百二十里

五區至一區鄉道 即一區至五區鄉道

五區至六區鄉道有二 一北道由林子頭西北行經長岡嶺至河口鎮折向西行至八道江鎮六區會所長三十里較南道近十里惟係山道行人極少 一南道（即赴通化大道）由林子頭西行至大甕圈渡紅土崖河入六區境經金坑嶺台上石人溝折向西北行至八道江鎮長四十里

五區至八區鄉道 由林子頭南行經大小石人溝至大鏡溝門入八區境沿紅土崖河東岸西南行至小青溝門渡河至紅土崖八區會所長七十五里

六區會所 位於八道江鎮距城一百六十里

六區至五區鄉道 卽五區至六區鄉道

六區至七區鄉道 由八道江鎮西行過七道江入七區境折向西南行過彎彎江野雞背溝門卽至六道江鎮七區會所長三十里

六區至八區鄉道 由八道江鎮南行過乾溝子嶺經簸箕掌子至曲家營入八區境循紅土崖河西岸上行過冰澗溝門米倉溝門卽至紅土崖八區會所長五十里

七區會所 位於六道江鎮距城一百九十里

七區至六區鄉道 卽六區至七區鄉道

七區至五區鄉道 須經過六區轄境長七十里

七區至八區鄉道 由六道江鎮東行至野雞背溝門入溝東南行過嶺入八區境循冰澗溝南行再過米倉溝門即至紅土崖鎮長三十里

八區會所 位於紅土崖鎮距城一百八十五里

八區至四區鄉道 即四區至八區鄉道

八區至五區鄉道 即五區至八區鄉道

八區至六區鄉道 即六區至八區鄉道

八區至七區鄉道 即七區至八區鄉道

里道

一區里道

頭道溝村位於縣城西河西岸距城三里

頭道溝村至大栗溝村里道有二 一由村公所沿鴨江右岸西行(卽一區赴四區鄉道)至大栗子溝門村公所計二十五里 一由村公所西行至千溝子門入溝西北行過嶺折向西南行至大栗溝村公所計三十里

頭道溝村至三羊村里道 由村公所東北行入頭道溝折向正北至三道羊岔卽至三羊村公所計二十五里

三羊村位於頭道溝三道羊岔距城二十五里

三羊村至大栗溝村里道 由村公所南行至青溝子門入溝

西南行過石門溝嶺卽爲大栗子溝出溝卽至村公所計四十里此道崎嶇難行現由三羊村至大栗溝村者多穿行頭道溝村轄境計五十里

大栗溝村位於城西南大栗子溝門距城二十八里

大栗溝村至頭道溝三羊兩村里道可依上文對觀而知

一二區里道

三道溝村位於縣城東三道溝門距城六里

三道溝村至二道溝村里道由三道溝門沿鴨江右岸西北行至二道溝門折向正北沿河東岸上行卽至二道溝村公所計

六里

三道溝村至南岡村里道有二 一由三道溝門東行過河上南

岡沿岡東北行卽至南岡村公所計十九里 一由三道溝門

入溝沿河上行至大湖折向南行上岡卽至計十八里

三道溝村至螞蟻河村里道由三道溝門入溝沿河上行經大湖

至螞蟻河鎮卽至村公所計四十里

四道溝村位於四道溝門距城四十里

四道溝村至三道溝村里道由四道溝門沿鴨江右岸西北行

經烟筒溝至三道溝門卽至村公所計三十四里

南岡村位於三道溝大湖上之南岡上距城二十五里

南岡村至螞蟻河村里道有二 一由村公所北行下岡後沿

河東北行至螞蟻河鎮卽至村公所計二十二里 一由村公所循岡東行至高力溝上掌下岡入溝東北行出溝門卽至螞蟻河鎮計二十五里

螞蟻河村位於三道溝裡之螞蟻河鎮距城四十六里

螞蟻河村至北岡村里道 由螞蟻河西北行入黃家塋溝過大母猪溝岡至小母猪溝北岡卽至村公所計二十二里

北岡村位於三道溝北岡距城四十里

北岡村至鬧枝溝村里道 由村公所西北行下岡後入石頭河子溝出溝北行至鬧枝溝門卽至村公所計二十四里

鬧枝溝村位於二道溝之鬧枝溝門距城五十里

鬧枝溝村至二道溝村里道（卽赴撫松縣道）由鬧枝溝門西南行經吊打溝門及四人把至縣城河東卽至村公所計四十七里

二道溝村位於縣城東二道溝東岡距城三里

二道溝村至北岡村里道 由村公所循二道溝河北行至曲家店渡河折向東北入黑松溝至溝掌上岡卽至北岡村公所計三十七里

三區里道

樺皮甸村位於三區之西樺皮甸子距城九十里

樺皮甸村至六道溝村里道（卽赴長白縣道）由西樺皮甸子東

南行經東樺皮甸子過老人溝岡至六道溝鎮即至村公所計二十里

六道溝村位於三區六道溝鎮距城一百二十里

六道溝村至虎洞溝村里道有二 一由六道溝鎮東南行經夾皮溝岡與馬面石至七道溝門入溝東北行至大羊岔溝門即至虎洞溝村公所計五十里 一由六道溝鎮向溝裏東北行至夾卵子溝東行過七道溝西岡即至大羊岔溝門計三十里此道雖近十五里頗崎嶇難行

虎洞溝村位於七道溝裡大羊岔溝門距城一百五十里

虎洞溝村至七道溝村里道 由大羊岔溝門東南行過馱道

溝嶺卽至七道溝村公所計三十五里

七道溝村位於七道溝門距城一百四十五里

七道溝村至六道溝村里道 由七道溝門西北行經馬面石

再過夾皮溝岡及老爺府溝門至六道溝鎮卽至六道溝村公所計二十五里

四區里道

葦沙河村位於葦沙河鎮距城六十里本區只一村無里道可載

五區里道

林子頭村位於五區林子頭鎮距城一百二十里

林子頭村至下甸村里道有二 一由林子頭鎮西北行過長

岡嶺經小甕圈至下甸子卽至下甸村公所計二十里 一由
林子頭鎮東北行至泥鱣溝門折向西行經埋苔溝卽至下甸
子村公所計二十五里

下甸村位於五區河口以上之下甸子距城一百四十里

下甸村至石人溝村里道 由下甸子南行至大甕圈循紅土
崖河東岸至石人溝裏卽至村公所計三十里

石人溝村位於石人溝裏距城一百四十里

石人溝村至林子頭村里道 由石人溝裏東北行過嶺經小
西溝與狍鹿溝至林子頭鎮卽至村公所計二十里

三岔村位於城牆位子距城一百四十五里

三岔村至下甸村里道 由城牆砬子西南行沿渾江東岸經

砬子窩小甕圈即至下甸子村公所計三十里

三岔村至林子頭村里道 由村公所南行經小泥鱈溝門與

小石礮子即至林子頭鎮計二十五里

六區里道

八道江村位於六區八道江鎮距城一百六十里

八道江村至庫倉溝村里道 由八道江鎮過江北行至庫倉

溝門即至村公所計五里

庫倉溝村位於江北庫倉溝門距城一百六十五里

庫倉溝村至七道江村里道 由庫倉溝門沿江北岸西南行

至揪皮溝門渡江卽至七道江村公所計二十二里

七道江村位於七道江街距城一百八十里

七道江村至八道江村里道（卽赴通化縣道）由七道江街東北行經大通溝門卽至八道江鎮計十五里

河口村位於八道江河口鎮距城一百五十二里

河口村至八道江村里道（卽赴通化縣道）由河口鎮西南行經上甸子卽至八道江鎮計八里

河口村至庫倉溝村里道 由河口鎮北行渡江折向西南經板石溝門卽至庫倉溝門村公所計十二里

七區里道

何瞎溝村位於六道江鎮之東甸子距城一百九十里

何瞎溝村至旱葱溝村里道 由東甸子西行入汗葱溝沿河

北岸上行經湖下至湖上即至旱葱溝村公所計四十里

旱葱溝村位於汗葱溝北岸湖上距城二百二十里

旱葱溝村至六道江村里道 由湖上東行至湖下太平溝門

渡汗葱溝河向西南行至橫道河口渡江即至六道江村公所

計三十五里

六道江村位於橫道河口江南岸距城二百里

六道江村至何瞎溝村里道 由村公所東北過江東行即至何

瞎溝村公所計十二里

八區里道

紅土崖村位於八區上甸子街距城一百八十五里

紅土崖村至六合村里道 由上甸子街西南行沿紅土崖河

西岸經一二三四五諸道羊岔至六道羊岔卽至六合村公所
計三十里

六合村位於六道羊岔距城二百十五里

六合村至珠寶村里道 由六道羊岔東北行至甸子街渡河

再經小青溝子門倒流水西岔卽至珠寶溝門村公所計五十
里

珠寶村位於珠寶溝門距城一百六十五里

珠寶村至紅土崖村里道 由珠寶溝門西南行過岡至頭道

紅土子渡河卽至甸子街村公所計二十里

由頭道至西溝門四里水西係開通莊會館門村公所指止

八合營至紅寶村十里 由六廠至西溝門村公所計四里

六合營至紅寶村十里 由六廠至西溝門村公所計四里

由頭道至西溝門四里水西係開通莊會館門村公所指止

由頭道至西溝門四里水西係開通莊會館門村公所指止

由頭道至西溝門四里水西係開通莊會館門村公所指止

由頭道至西溝門四里水西係開通莊會館門村公所指止

紅土子渡河卽至甸子街村公所計二十里