

Ideas for Wiki Loves Monuments

**Local contests,
partnerships and usability**

Ferdinando Traversa (Ferd2005)

Wiki Loves Monuments

Organised in Italy since 2012

**12 local contests
in Italy**



**WIKI
LOVES
PUGLIA**

Wiki Loves Puglia

Organised since 2019

**Why local
contests?**

**Promote Wiki Loves
Monuments in a
region**

**Establish local
partnerships**

**Promote the local
cultural heritage**

**What we did to
organise Wiki
Loves Puglia**

**Found a local
photography
club**



KALEIDOS
associazione cinefotografica



PROMOZIONE

Agenzia Regionale del Turismo

**Partnered
with the
tourism
promotion
agency**

Spread the word



Photowalks

"Wikigite"

10 only in 2021



Prize ceremony (with authorities and the press)



"Touring" exhibition

11 towns in 2022-
2023



Results

2019

913
photos

65
participants

364
monuments

35
institutions

2020

826
photos

118
participants

594
monuments

45
institutions

2021

1142
photos

114
participants

643
monuments

69
institutions

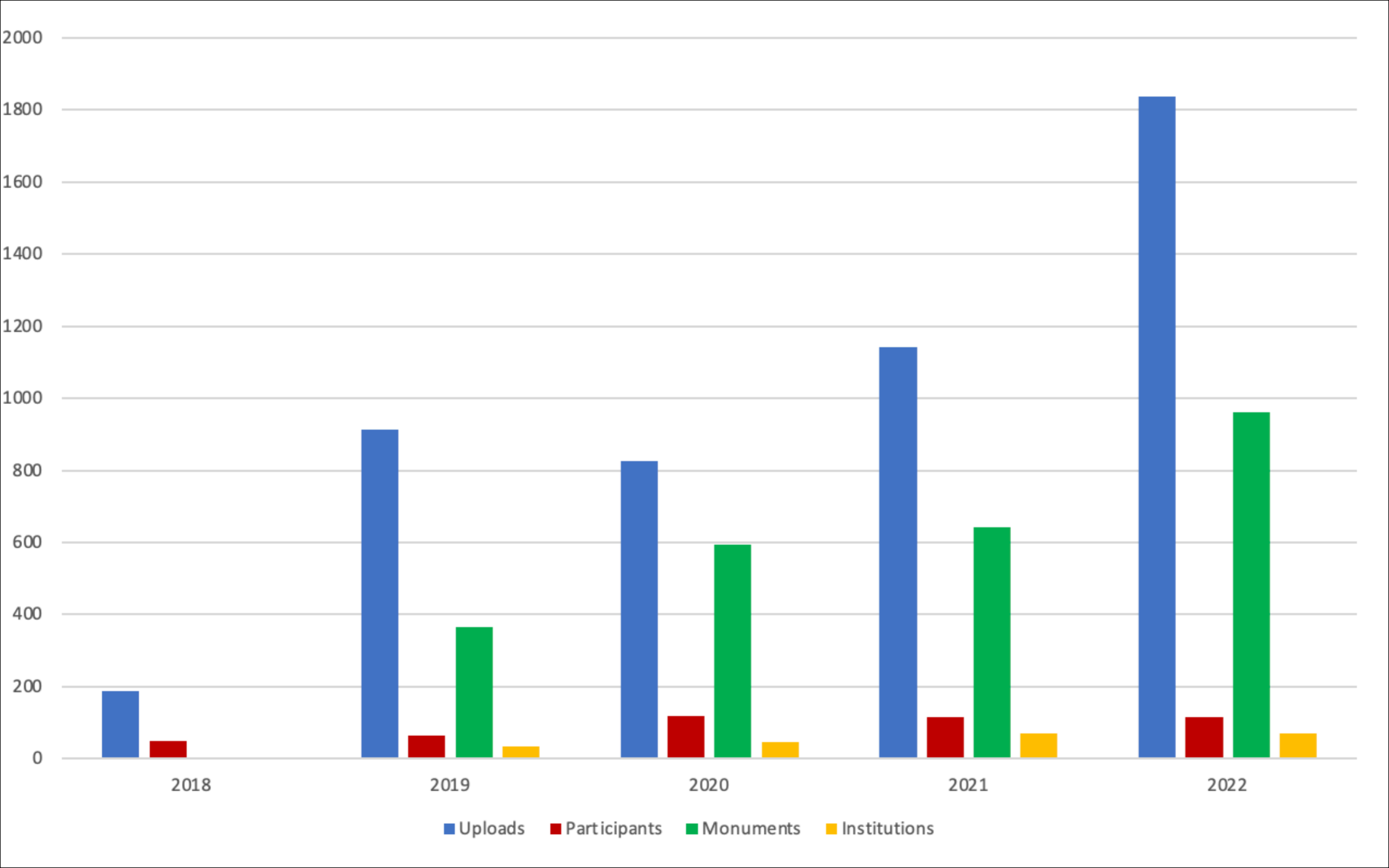
2022

1838
photos

116 (20%)
participants

960
monuments

70
institutions



2020



1 Mareggiata Polignano
Autore: [Nicola Abbrescia](#)



2 Brindisi - Teatro Verdi - particolare della facciata
Autore: [Gabriele Costetti](#)



3 e menzione speciale FIAF Tutto rosa
Autore: [Alberto Busini](#)



4 Val Dogna veduta 10
Autore: [Sirleonidas](#)

Wiki Loves Monuments 2020, podio tutto pugliese. Prima Mareggiata Polignano

10 bellezze artistiche italiane immortalate nelle 10 foto vincitrici. Seconda una veduta esterna del Teatro Verdi di Brindisi. Terza l'oasi dei fenicotteri rosa di Lesina

🕒 27/11/2020



Condividi

Sono le 10 fotografie vincitrici della nona edizione di Wiki Loves Monuments, il più grande concorso fotografico del mondo che coinvolge oltre 50 Stati raccogliendo immagini di monumenti per documentare il patrimonio storico e culturale di ogni nazione e illustrare le pagine di Wikipedia. I vincitori sono stati premiati ieri nel corso di una cerimonia in edizione speciale online (a causa dell'emergenza sanitaria), organizzata dalla promotrice del concorso Wikimedia Italia, associazione per la diffusione della conoscenza libera. Sono 15.000 le fotografie inviate da oltre 700 fotografi che hanno partecipato al concorso, attivo a settembre, con l'invito rivolto a tutti, professionisti e amatori, di immortalare il monumento del proprio cuore. Una grande adesione che incorona l'Italia al terzo posto a livello mondiale, dopo USA e Iran, per numero di fotografi partecipanti. Oltre 300 le richieste di autorizzazione per inserire nuovi monumenti nella lista dei fotografabili: con un incremento di oltre 1.500,

2021



1 *Bitonto - Piazza Cattedrale*
Autore: **Giovanni Cenerino**



2 *Torre di Tertiveri*
Autore: **Marco La Torre**

2022

Italia [[modifica](#) | [modifica sorgente](#)]

Castles and fortifications contest



1 **Castel del Monte, Andria (Apulia)**

Photographer: **Cristina.Paveri**



2 **Norman-Swabian Castle, Sannicandro di Bari (Apulia)**

Photographer: **Matteo Pappadopoli**

Usability: the app

**WLM lists on
Wikipedia in 2012...**

Progetto:Wiki Loves Monuments 2012/Monumenti

< Progetto:Wiki Loves Monuments 2012
Elemento di Wikidata non trovato.

Clicca sulle regioni per visualizzare i monumenti della zona, caricare le tue immagini e partecipare a **Wiki Loves Monuments Italia 2012!**



I monumenti che partecipano al premio speciale per i GLAM (*Galleries, Libraries, Archives and Museums* - Gallerie, Biblioteche, Archivi e Musei) di [Europeana](#) sono quelli indicati in [questa lista](#).

Progetto:Wiki Loves Monuments 2012/Monumenti/Puglia

< Progetto:Wiki Loves Monuments 2012 | Monumenti
Elemento di Wikidata non trovato.

Attenzione: Queste sono le liste dei monumenti che hanno partecipato a Wiki Loves Monuments 2012. Per il concorso 2014 sono in preparazione i nuovi elenchi.

Per fotografare i monumenti liberati dal MIBAC è possibile stampare un'[autorizzazione](#) che deve essere mostrata su richiesta del personale di sorveglianza.

ID	Monumento	Comune	Indirizzo	Prov.	Coordinate	Rilasciato da	Immagine
075093107	Le Cesine	Vernole	SP San Cataldo - San Foca, loc. Masseria Cesine	LE	40°21′16.52″N 18°19′46.42″E﻿ / ﻿40.354444°N 18.329333°E﻿ / 40.354444; 18.329333	WWF	foto caricate nel 2012
072024108	Il Rifugio Mellitto	Grumo Appula	Contrada Mellitto	BA	40°56′11.29″N 16°39′49.02″E﻿ / ﻿40.936139°N 16.663617°E﻿ / 40.936139; 16.663617	WWF	foto caricate nel 2012
073015109	Monte Sant'Elia	Massafra	SP Mottola - Martina Franca	TA	40°38′59.96″N 17°06′42.46″E﻿ / ﻿40.647211°N 17.111794°E﻿ / 40.647211; 17.111794	WWF	foto caricate nel 2012
074002110	Riserva di Torre Guaceto	Carovigno	SS 379, Uscita Serranova	BR	40°42′56.41″N 17°46′32.02″E﻿ / ﻿40.715669°N 17.775283°E﻿ / 40.715669; 17.775283	WWF	foto caricate nel 2012
071029111	Lago Salso	Manfredonia	SP 141 delle Saline, km 7,200	FG	41°33′35.96″N 15°52′20.39″E﻿ / ﻿41.559739°N 15.872331°E﻿ / 41.559739; 15.872331	WWF	foto caricate nel 2012
072001112	Oasi "Gioacchino Carone"	Acquaviva delle Fonti	Villaggio Le Fontanelle	BA	40°56′46.86″N 16°39′44.64″E﻿ / ﻿40.94635°N 16.662373°E﻿ / 40.94635; 16.662373	WWF	foto caricate nel 2012
072021113	Boschi Romanazzi	Gioia del Colle	fraz. Marzagaglia	BA	40°49′10.76″N 16°58′40.12″E﻿ / ﻿40.819628°N 16.977811°E﻿ / 40.819628; 16.977811	WWF	foto caricate nel 2012
072006496-MIBAC	Biblioteca nazionale Sagarriga Visconti Volpi - MIBAC	Bari	Via Pietro Oreste, 45	BA	41°07′43.43″N 16°50′51.9″E﻿ / ﻿41.128731°N 16.84775°E﻿ / 41.128731; 16.84775	MIBAC	foto caricate nel 2012
072006936-MIBAC	Palazzo Simi - MIBAC	Bari	strada Lamberti, 1	BA	41°07′40.3″N 16°52′11.32″E﻿ / ﻿41.127861°N 16.870033°E﻿ / 41.127861; 16.870033	MIBAC	foto caricate nel 2012
072004937-MIBAC	Museo Nazionale Archeologico di Altamura - MIBAC	Altamura	Via Santeramo in Colle 88	BA	40°49′39.9″N 16°33′32.62″E﻿ / ﻿40.82775°N 16.558811°E﻿ / 40.82775; 16.558811	MIBAC	foto caricate nel 2012
072011938-MIBAC	Galleria Nazionale della Puglia "Girolamo e Rosaria Devanna" - MIBAC	Bitonto	Via Giandonato Rogadeo, 14	BA	41°06′22″N 16°41′27.89″E﻿ / ﻿41.105833°N 16.691108°E﻿ / 41.105833; 16.691108	MIBAC	foto caricate nel 2012
072038939-MIBAC	Museo Nazionale Archeologico Jatta - MIBAC	Ruvo di Puglia	Piazza G. Bovio, 35	BA	41°06′49.5″N 16°29′09.24″E﻿ / ﻿41.11375°N 16.486178°E﻿ / 41.11375; 16.486178	MIBAC	foto caricate nel 2012
072021940-MIBAC	Museo Nazionale Archeologico di Gioia del Colle - MIBAC	Gioia del Colle	Piazza Dei Martiri del 1799, 1	BA	40°48′01.26″N 16°55′22.22″E﻿ / ﻿40.800322°N 16.922839°E﻿ / 40.800322; 16.922839	MIBAC	foto caricate nel 2012
072021941-MIBAC	Area Archeologica di Monte Sannace - MIBAC	Gioia del Colle	Km 4,5 strada provinciale 61 (Gioia del Colle - Turi)	BA	40°50′02.76″N 16°57′37.44″E﻿ / ﻿40.834378°N 16.960122°E﻿ / 40.834378; 16.960122	MIBAC	foto caricate nel 2012

...and in 2022

ID	Monumento	Comune	Indirizzo	Coordinate	Commons	Caricamento	Immagine
16A6620006 Q550514	basilica di San Nicola	Bari	Largo Elia Abate, 13, 70122 Bari BA	📍 41°7′49″N 16°52′13″E	Foto del monumento	Carica foto	 Foto caricate nel 2022
16A6620001 Q845510	Teatro Petruzzelli	Bari		📍 41°7′25″N 16°52′22″E	Foto del monumento	Carica foto	 Foto caricate nel 2022
16A6620005 Q845517	Teatro Piccinni	Bari	Corso Vittorio Emanuele 84, 70122 Bari BA	📍 41°7′35″N 16°52′3″E	Foto del monumento	Carica foto	 Foto caricate nel 2022
16A6620017 Q3775622	Grande meridiana di Bari	Bari	Parco due Giugno, largo due Giugno, 70125 Bari (BA)	📍 41°6′9″N 16°52′30″E	Foto del monumento	Carica foto	 Foto caricate nel 2022

Progetto:Wiki Loves Monuments 2022/Monumenti/Lombardia

[< Progetto:Wiki Loves Monuments 2022 | Monumenti](#)
[Elemento di Wikidata non trovato.](#)

Scegli la zona di interesse:

- Città metropolitana di Milano
 - [comuni A-L](#)
 - [comuni M-Z](#)

**Towards a more user-
friendly interface...**

maps.wikilovesmonuments.org



Join the contest!

Welcome to the Wiki Loves Monuments map, where you can explore and learn about built heritage.

Wiki Loves Monuments is the world's largest photo competition, where everyone is invited to share their photographs of monuments on Wikipedia. Enter the name of a city (like "Berlin") to explore a map of over 1.2 million monuments around the world.

In order to participate in Wiki Loves Monuments 2022 please follow these steps:

1. Create account on [Wikimedia Commons](#).
2. Log in using button in the top-right corner.
3. Use search box to find places with monuments.
4. Drag and drop files on monument page.

We believe that photography is an important part of preserving and sharing our heritage. Over the last eight years, 46 thousand volunteers have participated in Wiki Loves Monuments, to share data and photos of monuments around the world. You can use this page to explore a map of monuments, learn more about it from Wikipedia and Wikidata, and donate your photos to Wikimedia Commons.

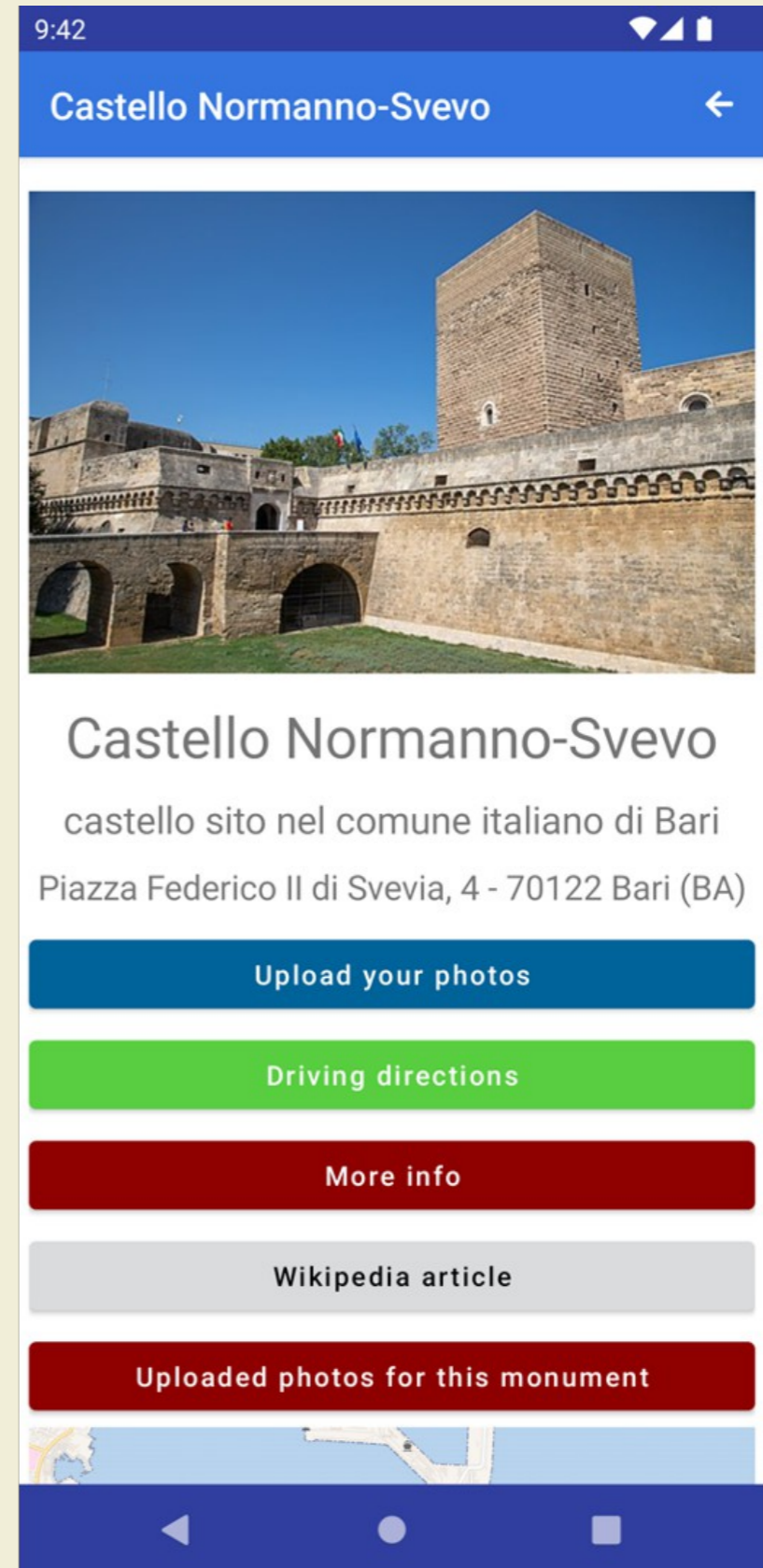

Cookies Policy

We use cookies and Piwik tracking software to collect usage statistics and enhance your experience. You can find tracked information on [Piwik documentation](#) website. Feel free to block it using Adblock software.

Let's create an app!

First release: 2020

Became official in 2021



Results

- 1092 logged users
- opened 11474 times
- 2775 uploaded photos (12,2%) in 2022
- 2280 uploaded photos (19%) in 2021
- 184 uploaders (31,4%)

Results

User-satisfaction!

Filtri

Reset

Comune

Cerca comune

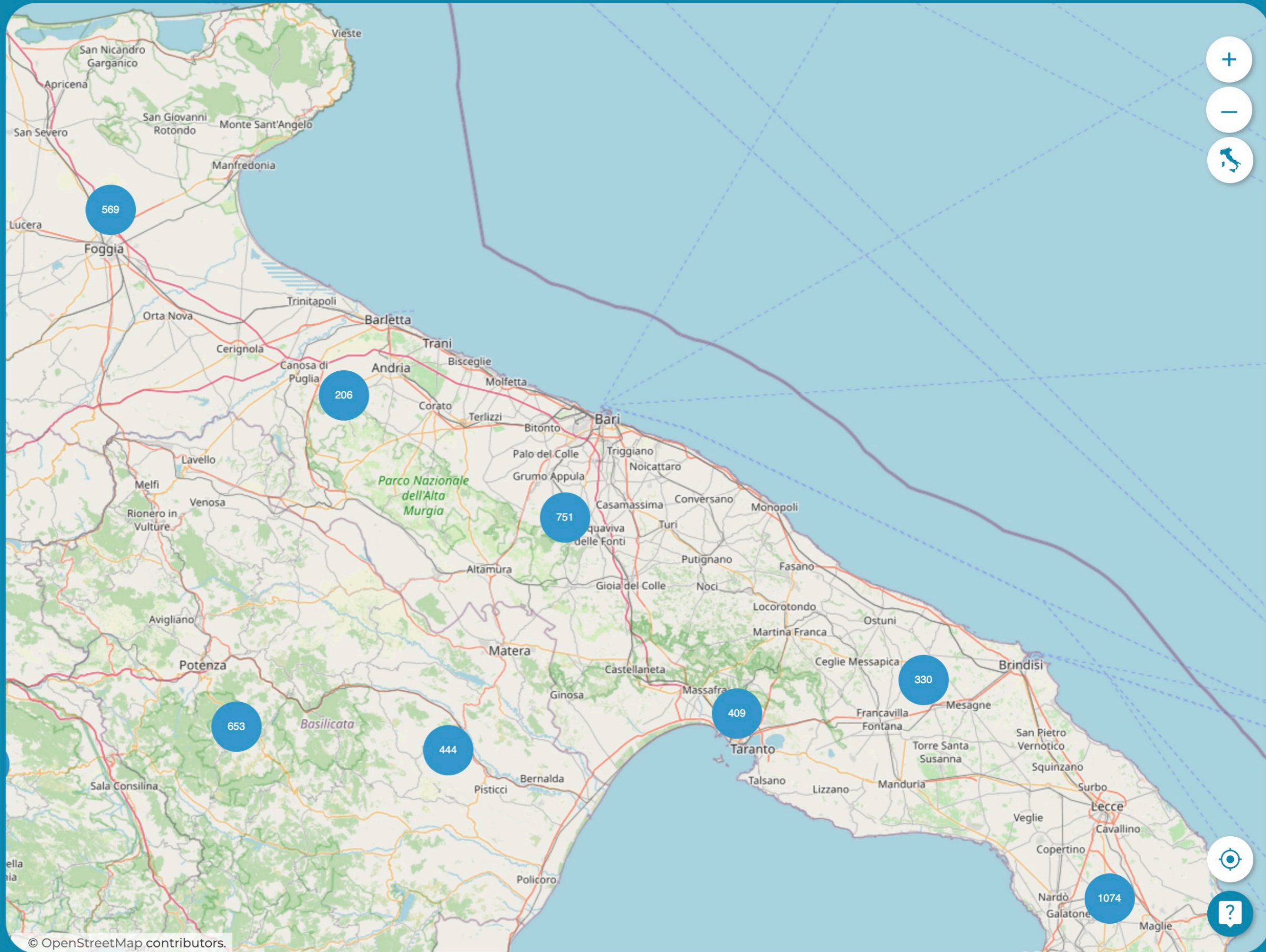
Categoria

- Tutte
- Edifici religiosi
- Castelli
- Musei
- Altri monumenti
- Alberi monumentali

Anche monumenti fuori concorso



Solo monumenti senza foto

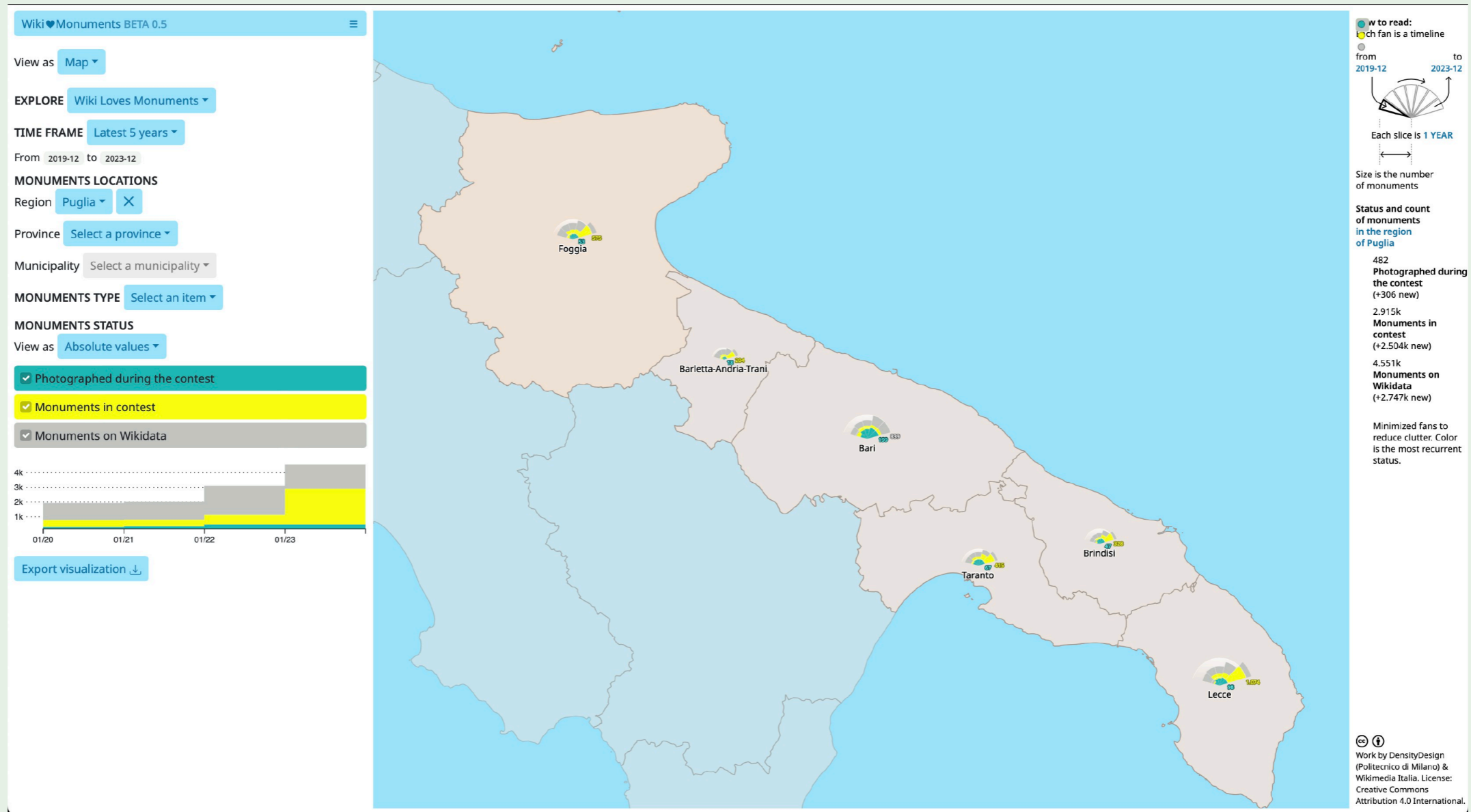


© OpenStreetMap contributors.



RIP lists on Wikipedia (2012-2022)


Data visualization




data.wikilovesmonuments.it



Status and count of monuments in the municipality of Bari

 **Photographed during the contest**
68 (+32 new)

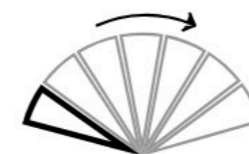
 **Monuments in contest**
88 (+14 new)

 **Monuments on Wikidata**
294 (+181 new)

 **No data to display**

Each fan is a timeline, each slice is **1 YEAR**.

from
2019-12



to
2023-12

Number of monuments

Questions?

Ideas?

Suggestions?

Thank you

ferdinando.traversa@wikimedia.it