

D 58  
9  
1345  
20-1  
1345

# فرهنگ آبادیهای کشور

جلد بیستم

## استان کرمان

کد شماره ۰۸

شهرتائهای:

بم حیرت کرمان  
کد شماره ۰۲  
کد شماره ۰۴  
کد شماره ۰۶

از انتشارات مرکز آمار ایران

بر اساس نتایج سرشماری عمومی آبانماه ۱۳۴۵

چاپ اول

تیرماه ۱۳۴۹



کتابخانه مرکز آمار ایران  
شماره ۰۸۹۹۲  
۱۰۰



### پیش گفتار

انتشار سری دیگری از نشریات مرکز آمار ایران تحت عنوان فرهنگ آبادیهای کشور به نیازی و برین دهنده شناخت روستاهای کشور بیاچ میگرد.

تحلیل علمی که در گذشته نشان داده شد، موجب گسترش سازمانها و توسعه دانش فنی آنها گردیده و نیاز به اطلاعات آماری را بصورت فردی قطعی جلوه گر ساخته است. روزی نیست که تقاضاهای متعدد از سازمانها و مسئولان کشور و مؤسسات تخصصی به مرکز آمار ایران واصل نگردد. هدف کارشناسان و کارمندان مرکز آمار ایران اینست که حداکثر اطلاعات موجود و گوناگونترین زمان ممکن در اختیار سازمان اطلاعات آماری قرار گیرد.

تا این زمان این هدف تا حدی محقق شده است تا آنجا که برای طرحهای جدید و جامع کشور بهی آماری چیران گردد و اطلاعات آماری موجود به یکجا نگاه داشته شود. خوشبختانه کارکنان مرکز آمار ایران با دقت و با نهایت دقت و ملاحظه در تهیه و تنظیم این نشریه کوشش کرده اند تا اینک این نشریه را بدون توقع یا تقاضای بیجا از آنها بکارمانی که در اختیار آنها دارند بدو میباشند. برین امید که مراحل عقب نشاندن هر چه زودتر پیچیده شود و روزی فرا رسد که کار در مسیر عادی خود بچسبند.

با اینکه کیفیت و دقت کار مرکز آمار ایران همواره مورد توجه و تأیید صاحب نظران و دانشمندان و کارشناسان به آمار بوده و معایب اینها را با احتیاط بین مؤلفان مرکز آمار ایران وجود دارد که سامانهای گوناگون باید با آماری شدن آنها که تاکنون کار شده کوشش کرد تا کلیه نیازیهای آماری کشور برطرف گردد.

تیم فرهنگ آبادیهای کشور در هر فصل کار یکی از فعالیتها یعنی کاری که در آنجا انجام میگیرد را در جدولی سرشماری عمومی کشور در دست که با داشتن و مثال کافی که در همین آن با رعایت تقاضای چاپ و مصرفی در زمینه نهایت وقت مهمل آمده است. اندیشه تدارک چنین کاری در آبانماه ۱۳۴۵ که امر سرشماری به جهت مرکز آمار ایران محقق گشت پیدا شد و با وجود اینکه برنامهرشمارتی هم گرفته شد طبق طرح جداگانهای بفرمان بفرماندهی، آمار و اطلاعات مربوط به خصوصیات اقتصادی و اجتماعی آبادیهای کشور نیز گردآوری شود. داین فرهنگ که بزبانهای فارسی و انگلیسی تدوین شده بر استان یا فرمانداریها جداگانه مورد بررسی قرار گرفته و در داخل هر استان یا فرمانداریها اطلاعات مربوط به هر یک از شهرستانهای تابعه بطور متشکل جمع گردیده و در داخل هر شهرستان فهرست کلیه آبادیهای هر حسب دهستان و در داخل هر دهستان بر ترتیب حروف الفبا تنظیم شده است.

برای برآوردی مجموعاً ۱۹۳ صفت یا خصوصیت نشان داده شده است. این اطلاعات امکان هرگونه برنامهریزی اقتصادی و اجتماعی از قبیل راه سازی، ارتباطات، آموزش، بهداشت در راه اجتماعی، توسعه تعاونیهایی و سایر امور کشاورزی و دامداری را در سطح روستا بدست میدهد. با توجه اینکه اطلاعات مربوط به برآوردی جداگانه و بطور مفصل داده شده است لذا از این اطلاعات نه تنها برای اجرای برنامهای مورد نظر در تعاونیهایی میتوان استفاده کرد بلکه هرگونه ترکیب آماری را در مناطق معین و بطور زیرساختهای اقتصادی و اجتماعی بر دست داد و چنانچه سازمانها و مقننان بخواهند بر اساس این اطلاعات تصمیمهای خاصی برای برررسی امور در اختیار داشته باشند، مرکز آمار ایران میتواند انجام این کار را بعهده بگیرد.

برای تدوین این فرهنگ از کلیه تعاونیهایی در دستکاری کشور استفاده و بی تمیز گردیده است. این نقشه با راهها و جادهها و غیره در این مرکز آمار ایران به بهای تمام شده و اختیار علاقه مندان بگذازد. این نقشه با برای تعاونیهایی در مقیاس ۱:۱۰۰۰۰۰ و برای مناطق شهری مقیاس ۱:۲۵۰۰۰ و بزرگتر تهیه شده اند.

اینکه که این نخستین بار انجام رسیده، با وجود آنکه با کلیه برآوردیهای سرشماری در این کشور و در دست تحقیق مربوط به روستا با ترتیب است، مرکز آمار ایران تعالی کامل بودن آنرا ندارد و متعجب است که این تلاش باید همچنان ادامه یابد و در دفعات بعدی به تکمیل و داشتن اطلاعات مطلوب کوشش شود.

انضم مطالعه کنندگان و استفاده کنندگان این نشریه را در نظر داشته و اصلاحی و یا انتقادی خود را در این زمینه به مرکز آمار ایران بطریق و به بند. امید است در اجرای سنواتی شایسته آری به هم و با همکاری عموم نویسندگان این فرهنگ که با سرنوشت میلوینها روستا نشین کشور سرکار دارد و اطلاعات زیربنایی برنامهای عمرانی و تولیدی را در تعاونیهایی بدست میدهد و توفیق بیاچم.

مرکز آمار ایران

۱۳۴۹

**توضیحات کلی:**

**نقشه ۱:**  
برای تبیین دارمستفاده از فرجه آب و دما و مشخص نمودن وضع جغرافیایی استان یا فرجامدارین و شهرستانی تا جرح نقشه‌های شرح زیر ارائه گردیده است که در حاشیه هر یک از نقشه‌ها علامت مشخصه و مضامین آنها توضیح داده شده است.

**الف نقشه‌های استانی شامل:**

**نقشه شماره ۱:**

دربین نقشه دریا - دریاچه - رودخانه - سد - ارتفاع تقاطع مختلف بر مبنای راه‌های هم‌چنین حدود استان یا فرجامدارین و شهرستانها و مراکز آنها همچنین شهرهای بیش از ۵۰۰۰ نفر جمعیت مشخص گردیده است.

**نقشه شماره ۲:**

دربین نقشه توزیع جغرافیایی جمعیت شهرنشین استان یا فرجامدارین و هر یک از شهرستانها همچنین سمت منطقه شهری نمونه توزیع جمعیت تقاطع ۲۰۰۰ تا ۵۰۰۰ نفر همچنین توزیع جمعیت ثابت روستایی استان یا فرجامدارین و هر یک از شهرستانها نمایانده شده است. در این نقشه روستایی وسیله نقطه‌های که هر یک از آنها نمایانده ۱۰۰۰ نفر جمعیت روستایی می‌باشد مشخص شده است. در این نقشه تقاطع بین ۲۰۰۰ تا ۵۰۰۰ نفر و نیز تقاطع بیش از ۵۰۰۰ نفر جمعیت علامت مخصوص ده‌ها نقشه‌ها ارائه شده است.

**نقشه شماره ۳:**

این نقشه ترسیم جمعیت تقاطع شهری روستایی استان یا فرجامدارین شامل جمعیت ثابت و متحرک شهرستان را در یکلو متر مربع نشان میدهد. علامتی که برای نمایش ده‌جات مختلف تراکم جمعیت داشته بکار برده برای کل شهرستانها یکسان است و بنابراین امکان مقایسه نسبی شهرستانها از لحاظ میزان تراکم جمعیت میسر است.

**نقشه شماره ۴:**

دربین نقشه کل جمعیت استان یا فرجامدارین و نیز تراکم جمعیت شهرستان و نسبت جمعیت شهرنشین و روستائین با ذکر ده‌ها جمعیت شهری در شهرستان نشان داده شده است.

**ب نقشه‌های شهرستانی شامل:**

**نقشه شماره ۱)**

این نقشه تقسیمات کشوری شهرستان را تا حد شهرستان نشان میدهد

**نقشه شماره ۲)**

دربین نقشه تقاطع شهری و تقاطع ۱۰۰۰ تا ۵۰۰۰ نفر جمعیت شهرستان مشخص شده است. علاوه بر نقشه‌های فوق الذکر نقشه‌های کل شهرستان که حاوی کلیت آبادیها و راه‌های موجود می‌باشد و یک یا چند بزرگ در مقیاس ۱:۱۰۰۰۰۰ ارائه گردیده است.

**تعاریف و مضامین**

برای استفاده بهتر از ارقام مندرج در جدول توجه به تعاریف و مضامین ذیل توجه فرمایند.

**نام آبادی (مستون شماره ۱)**

دربین مستون نام آبادی بدون اعراب نوشته شده و لذا در بعضی موارد ممکن است تمایز کلمات گمراه‌برانگیز شود. در این صورت با مراجعه به مستون ۱۹۳ که در آن نام آبادی بلائین نوشته شده است و نیز با استفاده از جدول راه‌های گرداننده هر دو طرف بلائین مستون رفع اشکال کرد.

دورود آبادیهای هم‌نام نام تعیین بریت قریب آن یا حتی یک آبادی تکیه کرد. مثلاً اگر در دو آبادی یک دستان باشد چون شماره‌های که این دو آبادی متفاوت است لذا با مراجعه به جدول مربوطه می‌توان اطلاعات مربوط به هر یک از آنها را بدست آورد.

**کد آبادی (مستون شماره ۲)**

کد آبادی عبارت از شماره‌ای است که در سرشماری آبادان ماه ۱۳۴۵ برای اسبوت کار به آبادی داده شده است و در آینده نیز برای برآوردی محفوظ خواهد ماند. شماره آبادی عددی است ۹ رقمی که در دو رقم سمت چپ آن معرف استان و دو رقم دیگر آن مربوط به شهرستان و دو رقم آخر آن مربوط به دهستان و سه رقم آخر متعلق به آبادی است. این مستون حاوی سه رقم اخیر می‌باشد.

**تعداد جمعیت (مستون شماره ۳)**

دربین مستون تعداد جمعیت بر حسب سنای ارقام بدست آمده در سرشماری آبادان ماه ۱۳۴۵ درج گردیده و بر اساس آن نامت معمولی افراد در خانوار محاسبه شده است.

**تعداد خانوار (مستون شماره ۴)**

تعداد خانوار از دو منبع بدست آمده است که با یکدیگر مقایسه گردیده اند: یکی فرم نخست برداری از خانوار با دو بزرگی بر حسب سنای خانوار که در سرشماری آبادان ماه ۴ هر دو به عبارات یکدیگر یکسان گردیده اند. تذکر این نکته ضروری است که این مورد شامل خانوارهایی است که به لحاظ سرشماری در آبادی مقیم بوده اند.

**نوع آبادی (مستون شماره ۵)**

آبادیهای که خارج از محدوده شهر بوده و تحت تقسیم بندی پنجگانه زیر یک مرکز یک کد ویژه‌ای دارند ارائه شده اند.

**۵۵: (کد شماره ۱)**

ده محلی است شامل مجموعه مزارع و باغها و اماکن روستایی و غیر روستایی هم‌اکنون که معمولاً دارای کد جدا می‌باشد ولی ممکن است در موقع سرشماری هم‌اکنون که جدا شده است و احتمالاً به وسیله کد خطای ده مجاور اداره شود برای تعیین حدود ده محدود وقتی با حدود دیگر مطابقت آبادی اغلب را داشته‌اند عمل قرار گرفته است.

**مزرعه تابع (کد شماره ۲)**

مزرعه تابع محلی است که خارج از حدود دهی ده واقع شده و بنام دیگری مشهور باشد و در آنجا فعالیتهای کشاورزی صورت گیرد ولی از لحاظ نظامات اداری تابع یک ده باشد برای اینگونه مزارع پرشماره‌های جداگانه‌ای تعیین شده است. بر این اساس مزارع واقع در محدوده دهی به طور جداگانه در سرشماری قرار گرفته‌اند و افراد و مشاغل آن با دهی که بستند آن بوده اند سرشماری شده اند.

**مکان تابع (کد شماره ۳)**

مکان تابع محلی است که خارج از حدود دهی ده واقع شده و در آن فعالیتهای غیر کشاورزی (مدن - کارخانه - قوه خانه‌های غیر راه و قمارخانه - انجمن - هیئت و ... ) انجام می‌گیرد و از لحاظ نظامات اداری تابع یک ده می‌باشد. برای این مکانها نیز نمائندگی جداگانه در سرشماری جداگانه‌ای تعیین گردیده و متداول در موارد تقاطع اول پرشماره‌های آبادی تعیین شده است و تمام ملزومات و امکانات یا کارخانه‌های تابع ده محدود آبادی خود در سرشماری شده‌اند.

**مزرعه مستقل (کد شماره ۴)**

مزرعه مستقل محلی است مورد بهره‌برداری کشاورزی و خارج از حدود دهی دهانش می‌گردد محلی که از لحاظ نظامات اداری تابع دهی می‌باشد برای اینگونه مزارع نیز پرشماره‌های جداگانه‌ای تعیین شده است.

**مکان مستقل (کد شماره ۵)**

علاوه بر آبادیها و دهها یا دهه‌های پرکننده دیگری خارج از حدود دهی روستاها وجود دارد که در آنها فعالیت‌های غیر کشاورزی صورت می‌گیرد. مانند مکان‌های باغچه‌ها یا قوه خانه‌های غیر راه و قطار آنها. چون اینگونه اماکن تابع هیچ دهی نبوده‌اند پرشماره‌های برای هر یک از آنها بطور جداگانه تعیین شده است.

**وضع طبیعی (مستونهای ۶ تا ۷)**

برای وضع طبیعی برآوردی در حالت در نظر گرفته شده است. یکی کوهستانی و دیگری

مغولایی. در صورتیکه نام آبادی یا مستی نام آن نامگرفته و در استان واقع شده باشد که بر مبنای دفتر نظیرت‌مغولای منظور شده است باید توجه داشت که پذیرنده ارتفاع آبادی از سطح دریا مورد نظر نبوده است.

**راه عمده (مستونهای ۸ تا ۱۴)**

این مستونها شامل پنج نوع راه: راه‌های شیمیایی، راه‌های آسفالتی، راه‌های آسفالته و راه‌های خاکی می‌باشد. ولی در نقشه‌های شهرستانی موجود در کارنامه این دو نوع راه بر حسب وراثت دولتی، از یکدیگر تفکیک نگردیده است و اصل آبادیها تا نزدیکترین راهی یکپوشتر نشان داده شده است. منظور از آن طول راه فوری یا صاحب پنج مایل است. نه فاصل آبادی تا شماره به خط تقسیم.

**دسترسی به تأسیسات عمومی و تسهیلات (مستونهای ۱۵ تا ۲۲)**

منظور از دسترسی امکان استفاده از تأسیسات عمومی و تسهیلات می‌باشد. زیرا در بسیاری موارد ساکنان آبادی از تأسیسات آبادیهای مجاور و مشغول در آنجا استفاده می‌کنند. درباره راه‌های مذکور این نکته ضروری است که در دو آن راه‌های هم‌اکنون امکان عمومی یا خانوار اشخاص مورد نظر نبوده است.

**منابع آب زراعتی (مستونهای شماره ۲۳ تا ۳۱)**

مهمترین منابع آب زراعتی با رعایت دو نکته گردیده است: یکی در مواردیکه چند منبع هم‌آب در یک آبادی وجود داشته‌اند نام آنها ذکر شده و دیگر اینکه در مستونها وجود منابع آب صرف نظر از تعداد آنها مشخص شده است.

**دامداری (مستونهای شماره ۴۲ تا ۴۵)**

برای سبوت آمارگری دامهای موجود در روستاها به چهار طبقه مشخص تقسیم گردیده‌اند و ارقام مندرج در این مستونها بر حسب سنای منوط به سرشماری عمومی آبادان ماه ۱۳۴۵ بدست آمده و متصرف تعداد دام از هر طبقه و آبادی مربوط می‌باشد.

**استفاده از زمین در آبادی (مستونهای شماره ۴۶ تا ۵۷)**

ارقام مندرج در این مستونها صرف مساحتی است که عنوان بالای مستون جمعیت آن اشاره می‌کنند. مساحت برکت در مورد محصول (گندم - جو - بویغ - که) هم‌اکنون فراورده‌های کشاورزی روستاها است مستقلاً ذکر شده و بقیه اراضی حسب نوع مصرف یا صنعت بجز برای کشاورزی که دارند و به جهت مستون طبقه بندی گردیده‌اند.

مساحت اراضی آرم از زیر کشت یا بخت آیش از کد خدایان و کوشش سفیدک آبادی سوال شده و در سایر مواردی که مستون مساحت خرابا موجود مکان عمل قرار گرفته است

**محصولات عمده زراعی (مستونهای ۵۸ تا ۸۸)**

منظور از این اطلاعات در این مستونها تعیین معمول بودن کشت آنها در آبادی است.

علامه بر آتنا ۴۹ نوع محصول دیگر نیز در آبادیهای کشور موجود که چهارستون آنها اینها  
۸۹ تا ۱۲۳) انجداد بدینا اختصاص داده شده و در هر آبادیهایی چار نوع محصول بر حسب  
اهمیت با یک نام مشخص گردیده است.  
برای اینکه خوانندگان ترسانند نوع محصولات برآبادی را که در آتنا در این چهارستون  
درج گردیده اند و بهند و با محصولات زراعی که بر یک از آنها درج میگردد.

نام محصول	کد	نام محصول	کد
ارزن	۰۱	سگلیک	۳۱
ایسس	۰۲	سیب زینبی	۳۲
آبنا بخردان	۰۳	سیر	۳۳
انزوره	۰۴	شا بداند	۳۴
بادجان	۰۵	شدرد	۳۵
باقلما	۰۶	شغنم	۳۶
بذر دغی که دقیقا		شیر نشست	۳۷
مشغن شده است	۰۷	صیفی جات	۳۸
برنج	۰۸	طابی	۳۹
بزرگ	۰۹	عدس	۴۰
پسته کوچک	۱۰	فلفل	۴۱
پیاز	۱۱	قره گره	۴۲
تشنباکو	۱۲	گمان	۴۳
تولون	۱۳	گوجه	۴۴
محصولات جایزی که دقیقا		گند	۴۵
مشغن شده است	۱۴	گنجد	۴۶
جو	۱۵	گنجد	۴۷
چغندر	۱۶	گنجد سیرا	۴۸
حنما	۱۷	گادودان	۴۹
خمر	۱۸	گرمک	۵۰
خزیره	۱۹	گندم	۵۱
غصیل	۲۰	گوجه درختی	۵۲
خیار	۲۱	گینه	۵۳
ذرت	۲۲	لب	۵۴
زرد چوب	۲۳	لوبیا	۵۵
زعفران	۲۴	ماش	۵۶
زیره	۲۵	ماشک	۵۷
سایر غلات	۲۶	منداب	۵۸
نباتات محلهای	۲۷	نباتات مطبوختگی	۵۹
نباتات کنفی	۲۸	نخود	۶۰
سایر حبوبات	۲۹	نبشکر	۶۱
سبزیجات	۳۰	بندوان	۶۲
یولاف	۶۴	پونجه	۶۳
نوغان	۶۵	سایر محصولات	۶۴
		بادام زمینی	۶۵

محصولات عمده داخلی (توسنهای ۹۳ تا ۱۲۳)

منظور از محصول داخلی انواع بلخ و قهقن این میباشد در این مورد نیز از روش  
معمول درباره محصولات عمده زراعی پیروی شده یعنی که برای سی نوع دولت  
میوه موجود در اکثر آبادیهماستون تقطی از جدول مشخص یافته و در محصولات بر حسب  
کد تحت عنوان سایر محصولات عمده داخلی توسنهای ۱۲۴ تا ۱۲۷ ذکر شده است.  
در آبادیهایی که بیش از یک نوع محصولات در آنها وجود داشته ذکر بهترین نوع آنها تا چهار  
محصول کنفا شده است.

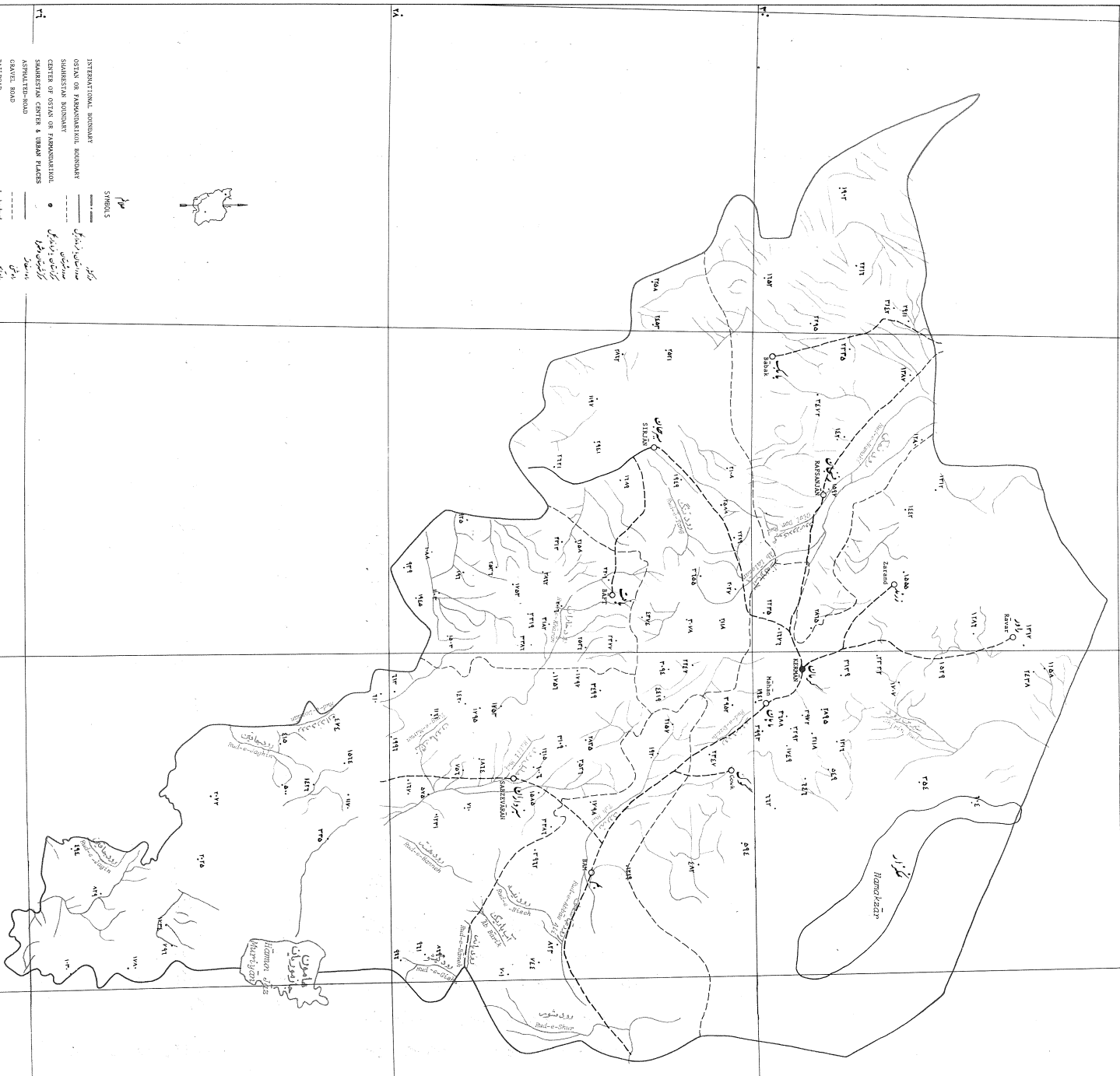
نام محصول	کد	نام محصول	کد
ازگیل	۰۱	زالزالک	۲۴
آبناکو	۰۲	زردکلو	۲۵
آلوند	۰۳	زرشک	۲۶
آکویا	۰۴	زیتون	۲۷
اکوز	۰۵	زغال آخته	۲۸
امردو	۰۶	شلکا	۲۹
انبه	۰۷	سماق	۳۰
انجیر	۰۸	سینج	۳۱
انار	۰۹	سیب	۳۲
بادام	۱۰	سایر مرکبات	۳۳
بالک	۱۱	شاه بلوط	۳۴
بته	۱۲	شاه نوت	۳۵
برگشال	۱۳	شفتالو	۳۶
پسته	۱۴	شلیل	۳۷
توت سفید	۱۵	شترگنک	۳۸
توت درختی	۱۶	غناپ	۳۹
توت سیخ	۱۷	فلفل	۴۰
توتک	۱۸	قندقی	۴۱
چای	۱۹	قیسی	۴۲
خرما	۲۰	کنار	۴۳
خرمالو	۲۱	گردو	۴۴
خربزه بیل	۲۲	گللابی	۴۵
خنج	۲۳	گل سیخ	۴۶
کوبه - آلو	۴۷	نارنج	۴۷
گیلاس	۴۸	نارنجی	۴۸
گیویاب	۴۹	پلو	۴۹
گیویز	۵۰	نورسخت	۵۰
گیویزین	۵۱	سایر محصولات	۵۱

تاسیسات و تسهیلات موجود در آبادیهایی (توسنهای ۲۸ تا ۱۹۴)  
برای تکمیل اطلاعات فرمات آبادیهایی کشور ۶۴ نوع فعالیت موجود در  
روستاها از فرم فرست برداری استخراج در این توسنهای گردیده است. از تمام این  
در توسنها صرف حده واحد باقی است که بر فعالیت مربوط میگردد. نظر به دست  
فعالیت و زیر ساخت محدودیت توسنها هر چند گرده ارکارگاهها و یا فعالیتها در

یک توسن ذکر شده است. مثلاً در توسن ۱۲۸ گللابی - گاوداری - مرغداری  
تحت عنوان واحد دامداری و مرغداری ارائه شده است.  
توجه:

- ۱ - مفهوم عدد صفر در توسن ۱۴ این است که حاصل آبادیهایی تازه آبی گنزار  
یک کیلومتر برآمده است و در توسنهای ۴۱ تا ۵۷ این نوعی است که بر ساحت  
الزامی گنزار ۵ کیلومتر بوده است.
- ۲ - در توسنهای ۸۹ تا ۹۲ و ۱۲۴ تا ۱۲۷ صفحات قید شده بصورت کد داده شده  
است. برای آشنائیدن به نوع اطلاعات باید بتجاریف و مشخصاتی که در متن  
داده شده است مراجعه شود.
- ۳ - خالی بودن توسنهای ۳۱ در واقعیت و خالی بودن مفهوم است که آب و چاه  
از یکجا بوده ولی امکان فعالیت کشاورزی در آنجا مبر بوده است.
- ۴ - علامت یک ستاره در توسنهای ۱ تا ۶ تا ۵۸ تا ۸۸ تا ۹۳ تا ۱۲۳ صرف وجود  
صفت قید شده در توسن است.
- ۵ - علامت دو ستاره در توسن ۱۴ به مفهوم فاصل افشار شده جاده خالی جیب رو  
یا نالر و آبادیهایی تا نزدیکترین جاده اصلی میباشد.
- ۶ - علامت ستاره چهار ستاره در توسنهای ۴۲ تا ۵۷ یعنی اتمام اظهار شده است.  
برای تفحص اسامی فارسی و دولت و خواندن اسامی لاتین به جدول  
را بنگار داشتهای این مکتوبی توجهات جلب شده است مراجعه فرمایند.

استانیات ایران  
KERMAN OSTAN GENERAL MAP.



SYMBOLS

	INTERNATIONAL BOUNDARY
	OSTAN OR PARHAMANSKHOU BOUNDARY
	SUBMERCAN BOUNDARY
	CENTRE OF OSTAN OR PARHAMANSKHOU
	STATISTICAL CENTRE & URBAN PLACES
	RAILWAYS
	OSANIC ROAD
	RAILROAD
	RAILROAD UNDER CONSTRUCTION
	HIGHWAY
	ROAD
	RIVER
	LAKE

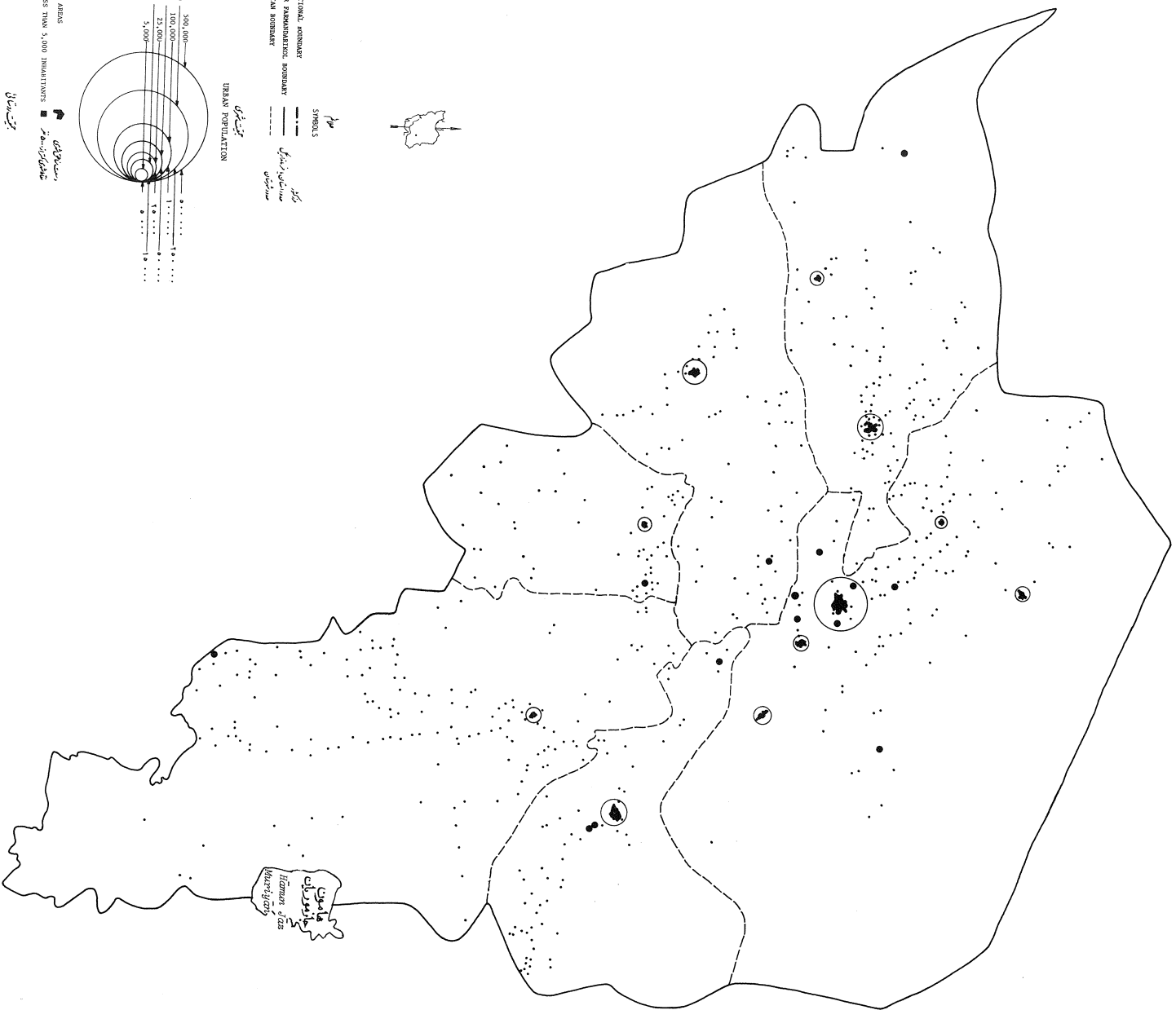
SCALE 1:1 500 000

۱:۱۵۰۰۰۰۰

Source: Iranian Statistical Centre  
National Census of Population and Housing November 1986

استادان  
موسسه جغرافیایی و کارتوگرافی  
تهران

کشور ایران  
استان کرمان  
توزیع جمعیت شهری و روستایی در استان کرمان  
KERMAN OSPAN - DISTRIBUTION OF URBAN AND RURAL POPULATION BY SHAHRESTAN.



EXTENT OF URBAN AREAS  
 HUMAN PLACES LESS THAN 5,000 INHABITANTS

شهرها  
 روستاها  
 مناطق شهری  
 مناطق روستایی

RURAL POPULATION  
 جمعیت روستایی

PLACES OF 2,000 TO 5,000 INHABITANTS ●  
 ONE DOT REPRESENTS 1,000 PERSONS

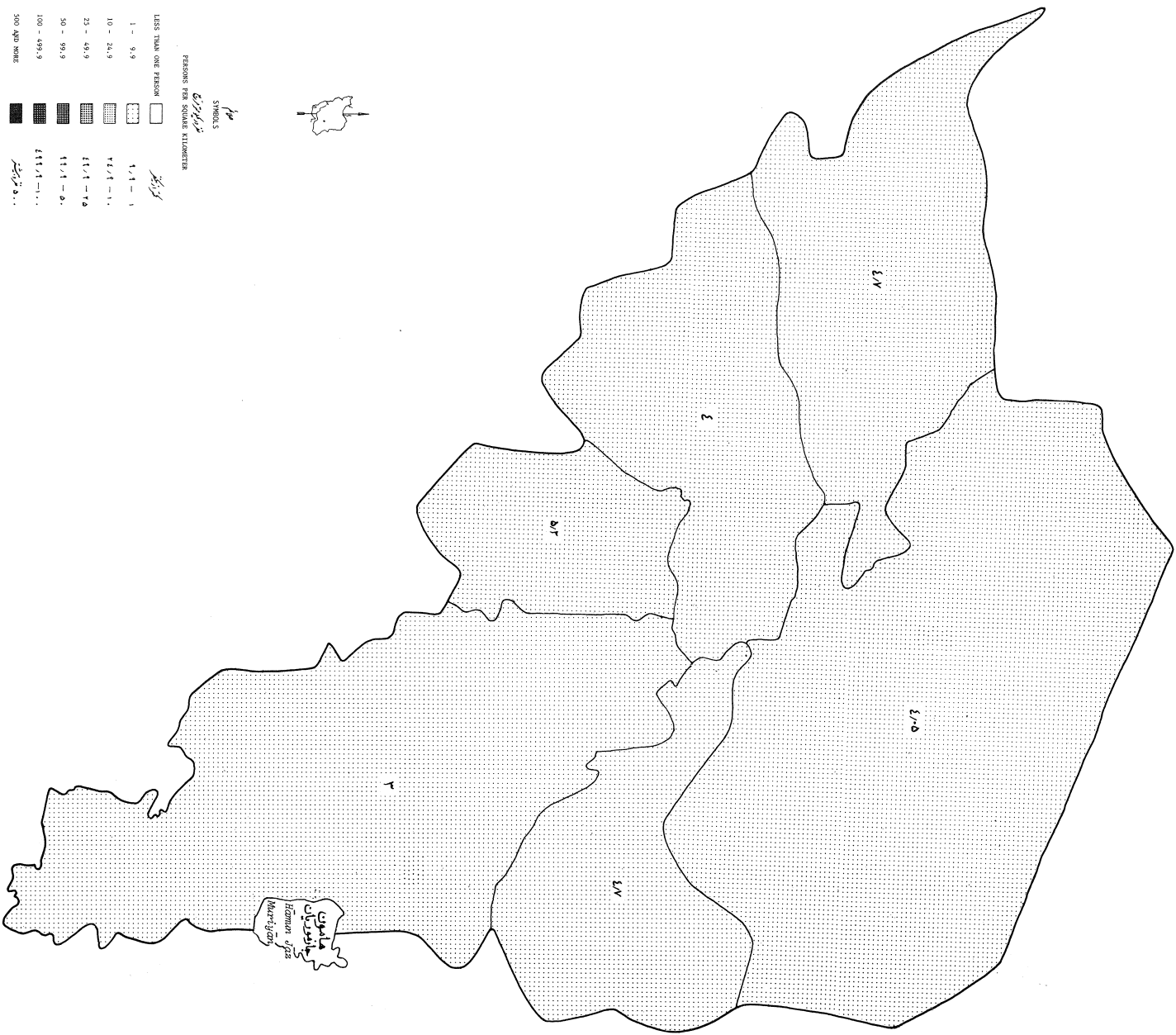
SCALE 1:1 500 000

۱:۱۵۰۰۰۰۰

Source: Iranian Statistical Centre  
National Census of Population and Housing November 1966

منبع: مرکز آمار ایران  
سرشماری جمعیت و مسکن نوامبر ۱۳۴۵

شهرستان کرمان در آمیزش منطقه شهرستان  
 KERMAN OSPAN - POPULATION DENSITY BY SHAHRESTAN.



شماره ۳  
 SYMBOLS

PERSONS PER SQUARE KILOMETER

LESS THAN ONE PERSON	□	۱-۱
1 - 9.9	▤	۱۰-۱۰۰
10 - 24.9	▥	۱۰۰-۱۰۰۰
25 - 49.9	▧	۱۰۰۰-۱۰۰۰۰
50 - 99.9	▨	۱۰۰۰۰-۱۰۰۰۰۰
100 - 499.9	▩	۱۰۰۰۰۰-۱۰۰۰۰۰۰
500 AND MORE	■	۱۰۰۰۰۰۰ و بیشتر

تراکم جمعیت شهرستان کرمان در آمیزش منطقه شهرستان  
 THE POPULATION DENSITY OF KERMAN OSPAN, 4.4 PERSONS PER SQUARE KILOMETER.  
 ( INCLUDING SETTLED, UNSETTLED AND ROMA )

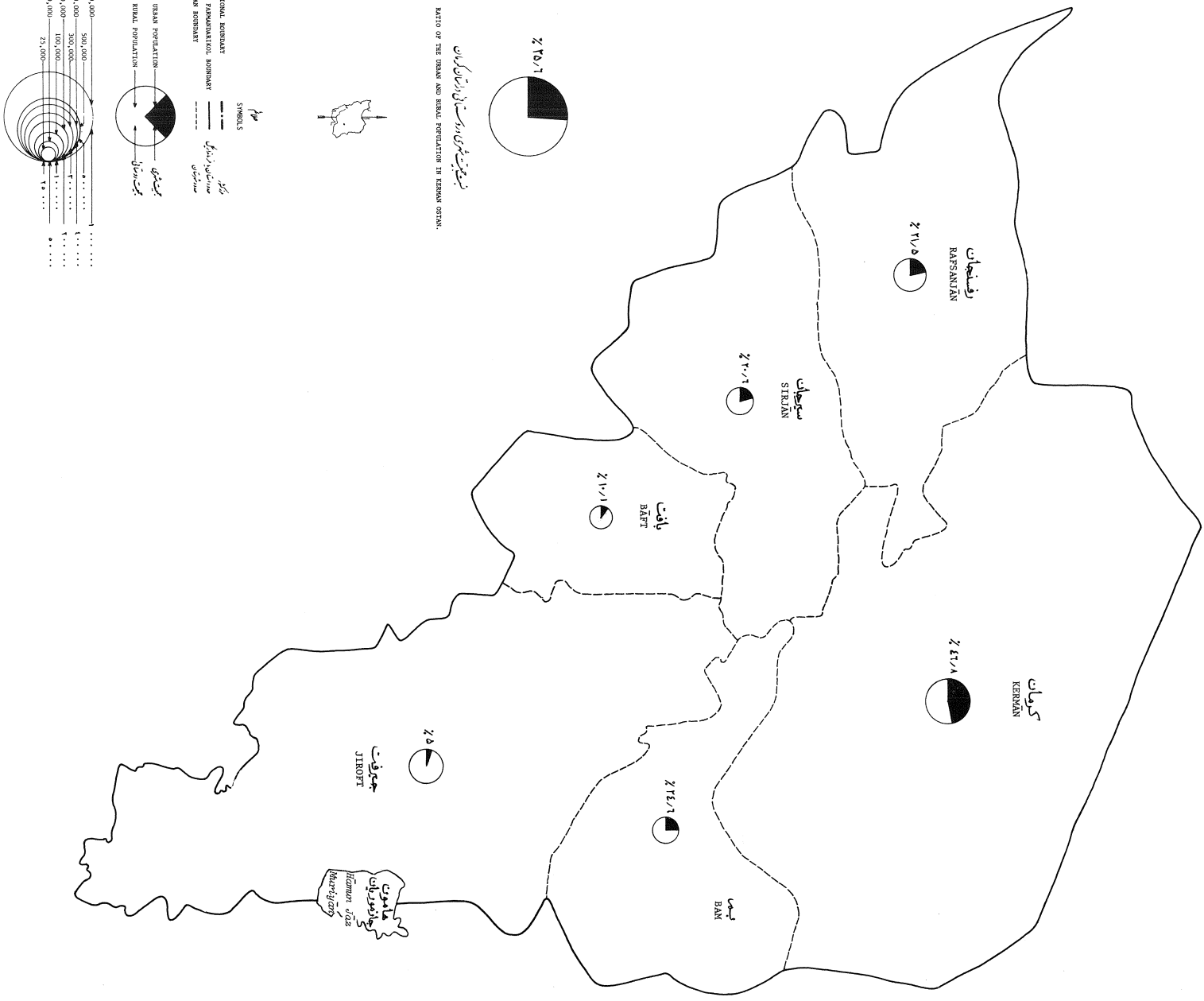
SCALE 1:1 500 000

Source: Iranian Statistical Centre  
 National Census of Population and Housing November 1966

سازمان اساتاد و معلمان  
 ۱۳۷۵

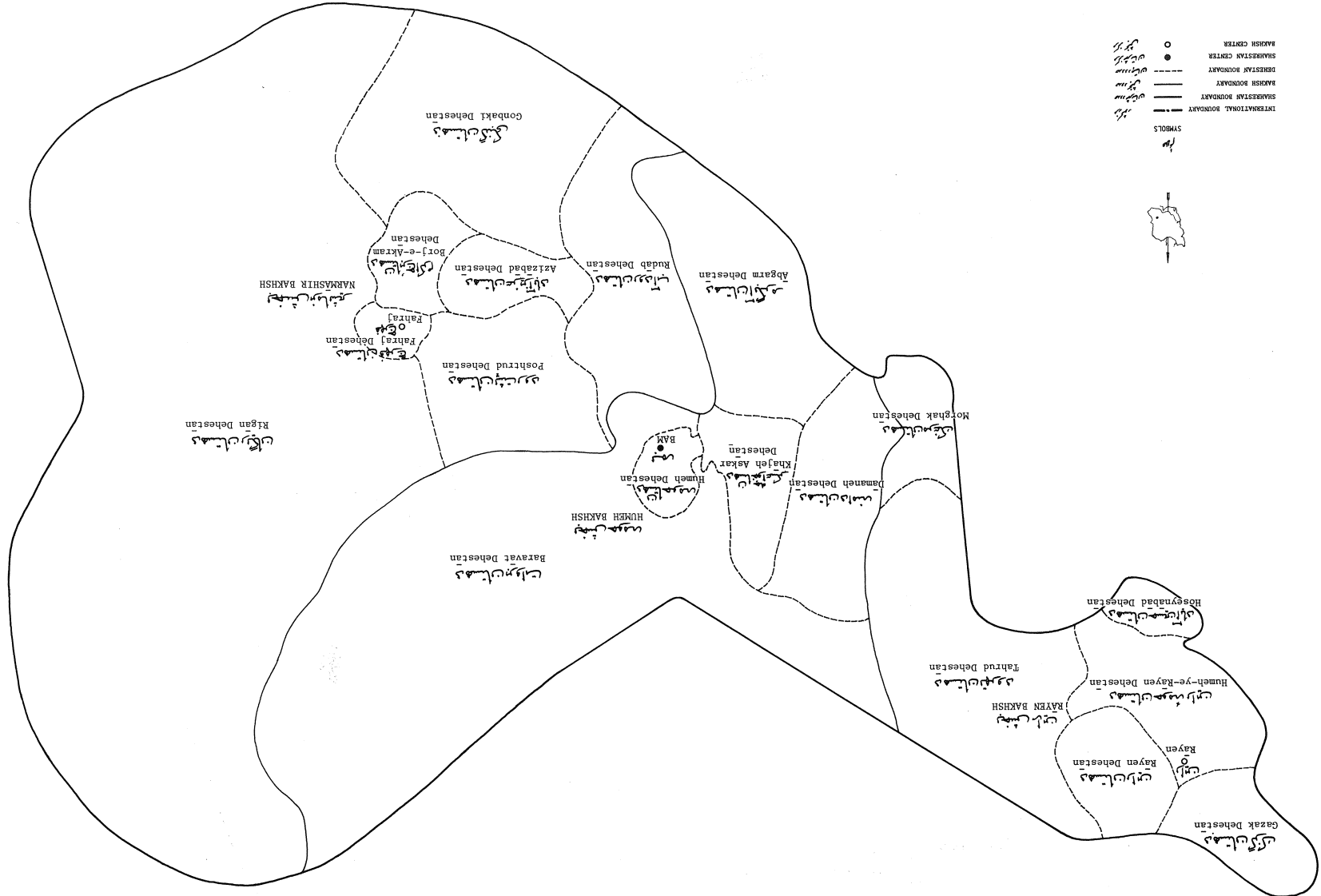
نسبت جمعیت شهری و روستایی در استان کرمان

KERMAN OSTAAN - RATIO OF URBAN AND RURAL POPULATION BY SHAHREHSTAN.

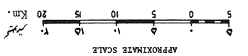


BAM SHAHRESTAN - BY RELATED BAKHSHS AND DEHESTANS.

بخشهای وابسته به شهرستان بام



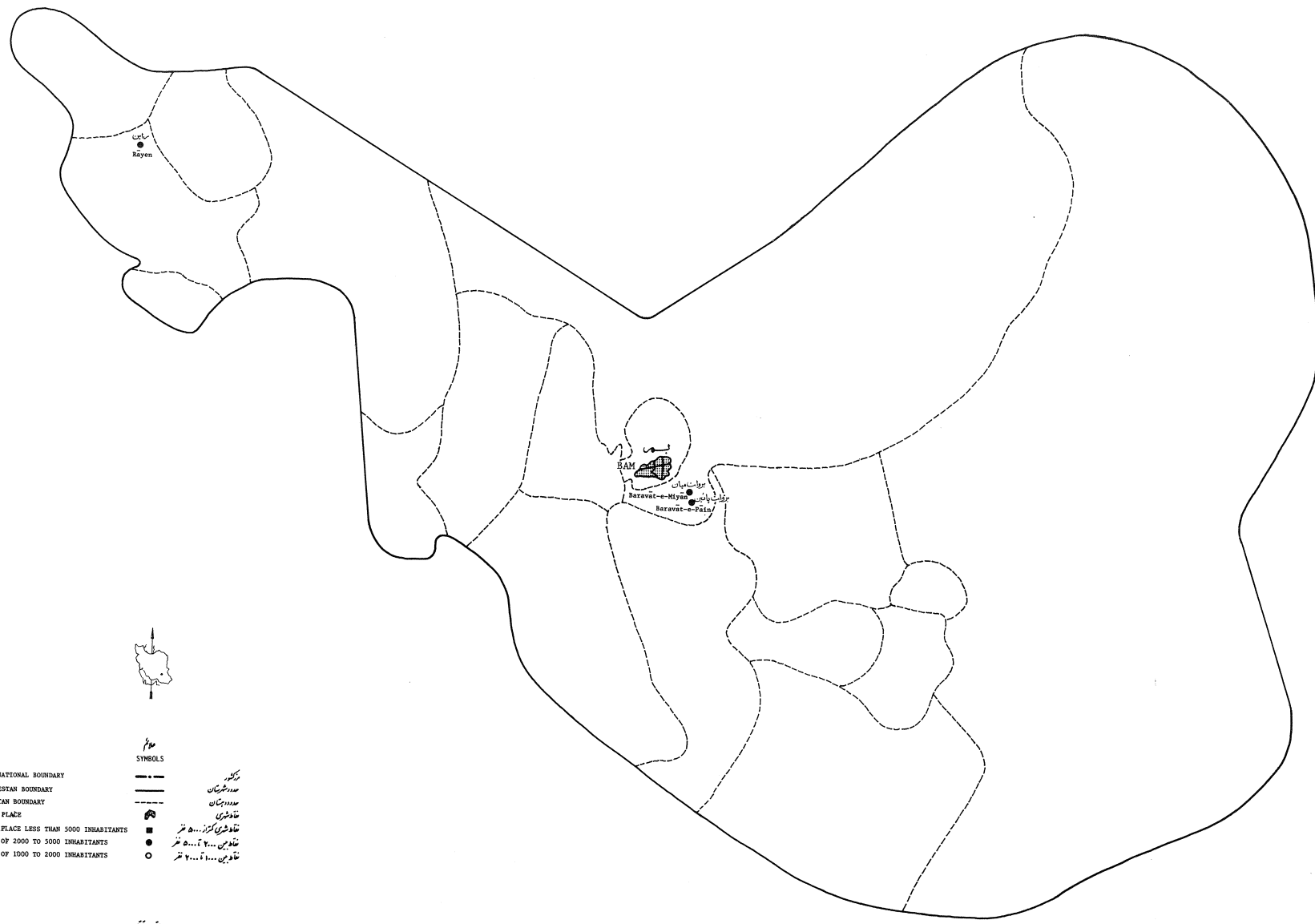
- SYMBOLS
- — — — — PROVINCIAL BOUNDARY
  - - - - - SHAHRESTAN BOUNDARY
  - ..... BAKHSH BOUNDARY
  - SHAHRESTAN CENTER
  - BAKHSH CENTER



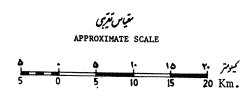
Sources: Iranian Statistical Center  
National Census of Population and Housing November 1966  
1712



نقشه شهرستان بام به تفکیک نقاط شهری و نقاط ۱۰۰۰ تا ۵۰۰۰ نفری  
 BAM SHAHRESTAN - BY URBAN PLACE AND PLACES OF 1,000 TO 5,000 INHABITANTS.

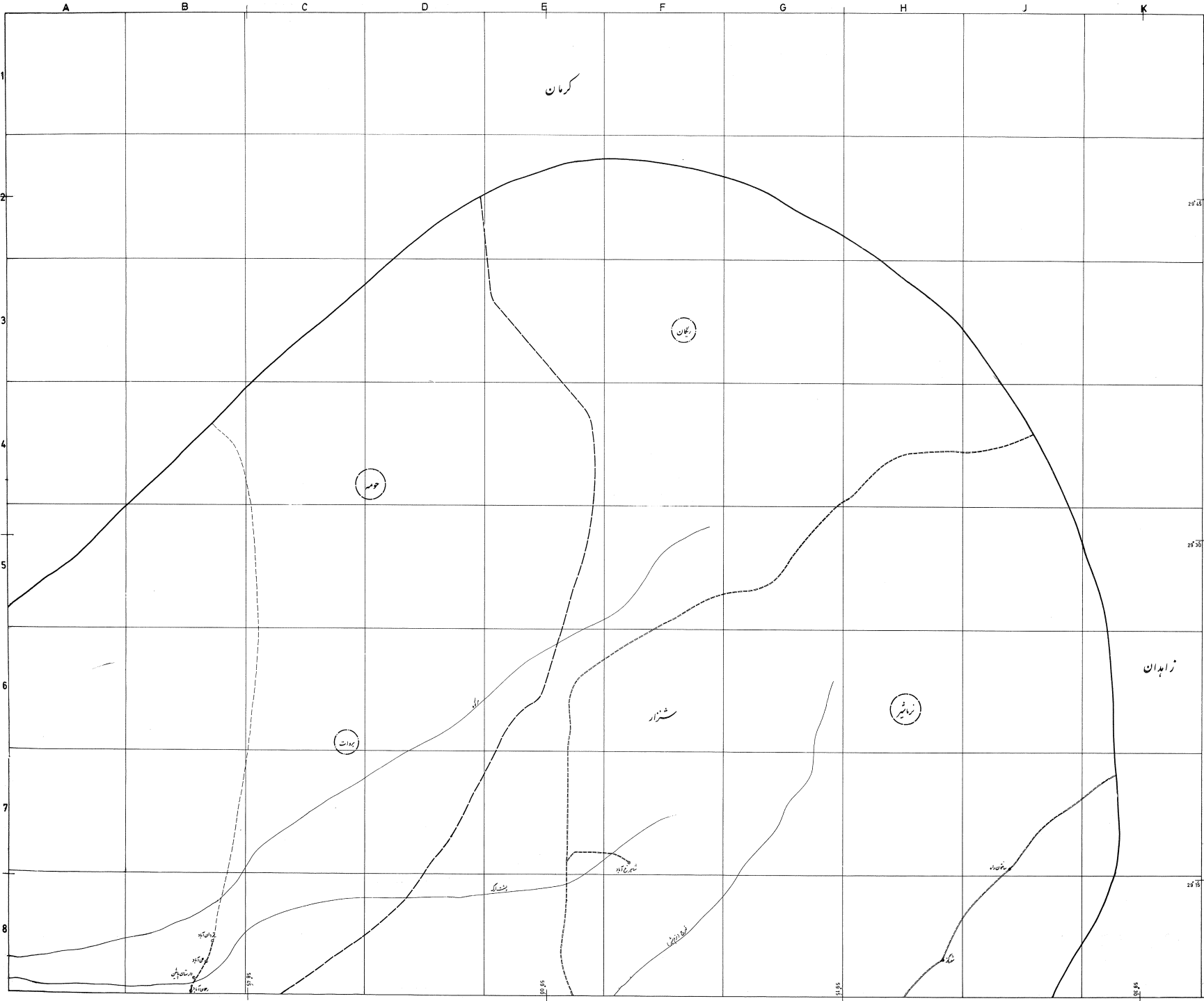


- SYMBOLS
- INTERNATIONAL BOUNDARY
  - - - SHAHRESTAN BOUNDARY
  - ..... DEHESTAN BOUNDARY
  - URBAN PLACE
  - URBAN PLACE LESS THAN 5000 INHABITANTS
  - PLACE OF 2000 TO 5000 INHABITANTS
  - PLACE OF 1000 TO 2000 INHABITANTS
- مرز بین المللی  
 مرز شهرستان  
 مرز دهستان  
 نقطه شهری  
 نقطه شهری کمتر از ۵۰۰۰ نفر  
 نقاط ۲۰۰۰ تا ۵۰۰۰ نفر  
 نقاط ۱۰۰۰ تا ۲۰۰۰ نفر



Source: Iranian Statistical Centre  
 National Census of Population and Housing November 1966

مؤسسه مرکز آمار ایران  
 سرشماری عمومی نفوس و مسکن، آبان ماه ۱۳۴۵



مناطق ایران  
 مرکز آمار ایران  
 شهرستان قم  
 نقشه ۱:۲۵,۰۰۰  
 ۱۳۲۹

راسته

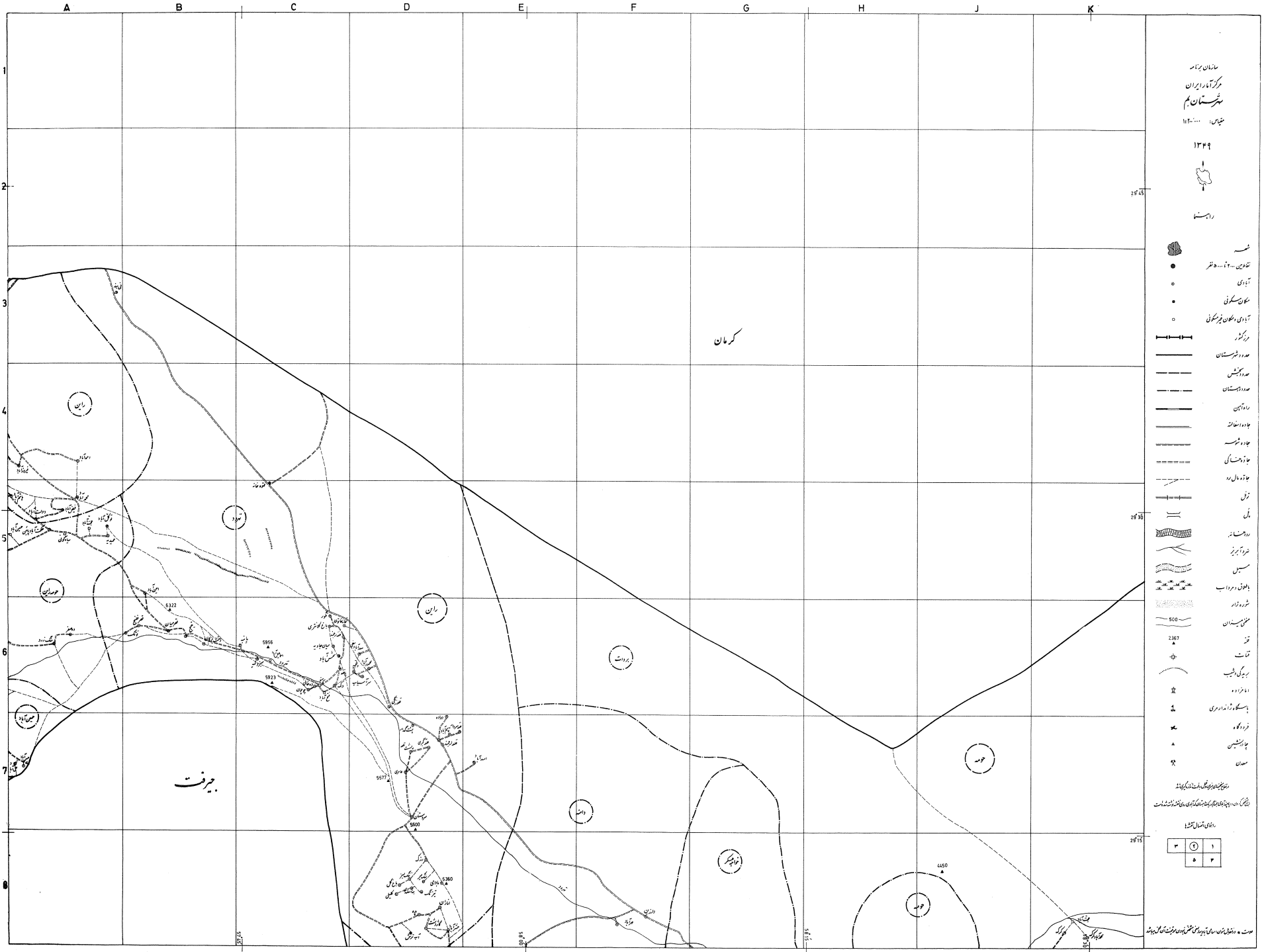
نقطه  
 ۵۰-۱۰۰ متر  
 آبگرم  
 مکان سکونی  
 آبگرم مکان پزشکی

زرنگر  
 حدود شهرستان  
 حدود بخش  
 حدود استان  
 راه آسفالته  
 جاده آسفالته  
 جاده خاکی  
 جاده خاکی  
 جاده خاکی  
 قنات  
 قنات  
 رودخانه  
 قنات  
 سبزی  
 باغی و مزارع  
 شوره خاکی  
 مطنه استان  
 ۵۰۰  
 ۳۳۶۷  
 قنات  
 قنات  
 برگی شیب  
 ارتفاع  
 پستگاه اندازه گیری  
 زردکوه  
 پارکینگ  
 معدن

مختصات جغرافیایی  
 ۳۵° ۲۰' ۰۰" شمالی  
 ۵۰° ۲۰' ۰۰" شرقی

۳	۲	۱
۵	۴	۳

مختصات جغرافیایی  
 ۳۵° ۲۰' ۰۰" شمالی  
 ۵۰° ۲۰' ۰۰" شرقی



مپان برنام  
 مرکز آمار ایران  
 تهران ۱۳۲۰۰۰

۱۳۲۹



راهنما

- مسجد
- تکای ۱۰۰ تا ۵۰۰ متر
- آبدری
- محل سکونی
- آبدری، محل نیرسکونی
- مرکز
- محدوده شهرستان
- محدوده بخش
- محدوده استان
- راه آبی
- جاده آسفالت
- جاده خاکی
- جاده خاکی
- جاده آسفالت
- نهر
- آبی
- رودخانه
- نهر
- سبیل
- بافتن، رود آب
- شورهزار
- محل مسکن
- ۵۰۰
- ۲۳۸۷
- نقش
- برجی، آب
- ۱۱ متر
- پستگاه آبرسانی
- نورده
- پارک
- محل

نقشه بر مبنای نقشه‌های موجود  
 و تصحیح شده بر مبنای نقشه‌های موجود

مقیاس

۱	۱	۱
۳	۱	۱
۵	۳	۳

مختصات: ۲۹° ۵۰' ۰۰" شمالی  
 ۵۸° ۰۰' ۰۰" شرقی

A B C D E F G H J K

1  
2  
3  
4  
5  
6  
7  
8

مراکز استان  
شهرستان مج  
شماره ۱:۶۲۰۰۰۰

۱۳۴۹



دراستی

- نشانه
- ارتفاع ۲۰۰...۴۰۰ متر
- آبی
- مکان سکونت
- آبادی دیگران نیز سکونت
- مرکز
- حدود شهرستان
- حدود بخش
- حدود استان
- راه آبی
- جاده آسفالت
- جاده خاکی
- جاده مال رو
- تنگ
- پل
- راه سد
- شوره آبگیر
- سبیل
- باغچه رود آب
- شوره زار
- کوهستان
- ۵۰۰
- ۱۰۰
- قوت
- پرده آب
- دریاچه
- پستگاه ژنرال
- راهگاه
- پستگاه
- صفت

کرمان

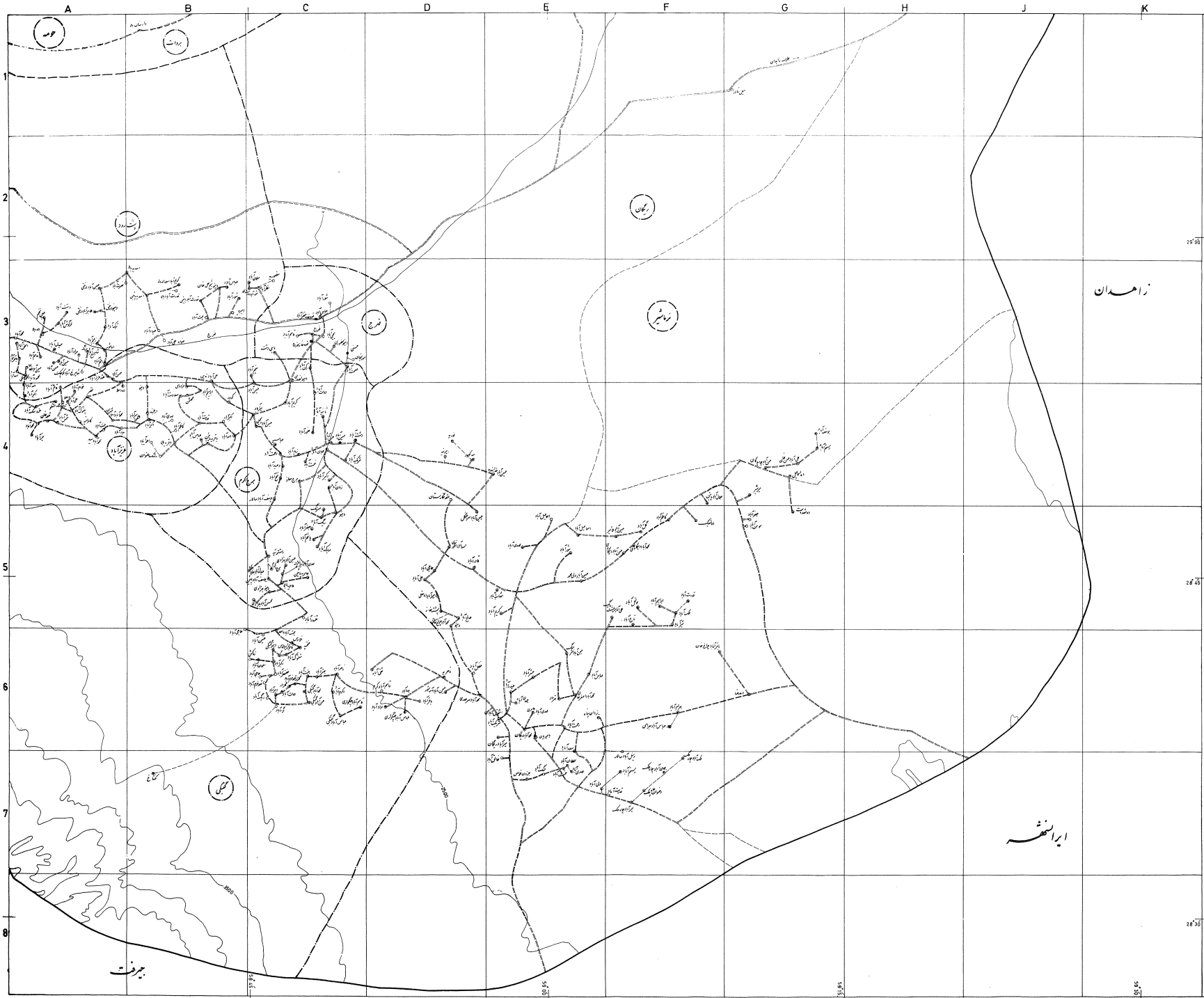
سیرجان

بجرففت

تعداد نفرات در هر بخش  
تعداد نفرات در هر بخش

۱	۲	۳
۴	۵	۶

موت و مقدار در هر صوبه



مركز آباد ايران  
نهرستان بزم  
مقياس 1:20,000

1349

Zardkan

Zardkan

- راه اصلی
- راه فرعی
- راه خاکی
- راه آوار
- راه ریل
- راه آب
- رودخانه
- سد
- کانال
- زمین کشاورزی
- زمین باغی
- زمین چمن
- زمین آبی
- زمین نم
- زمین شوره
- زمین نمک
- زمین نمک دریا
- زمین نمک شور
- زمین نمک سرد
- زمین نمک گرم
- زمین نمک سرد شور
- زمین نمک گرم شور
- زمین نمک سرد شور سرد
- زمین نمک گرم شور سرد

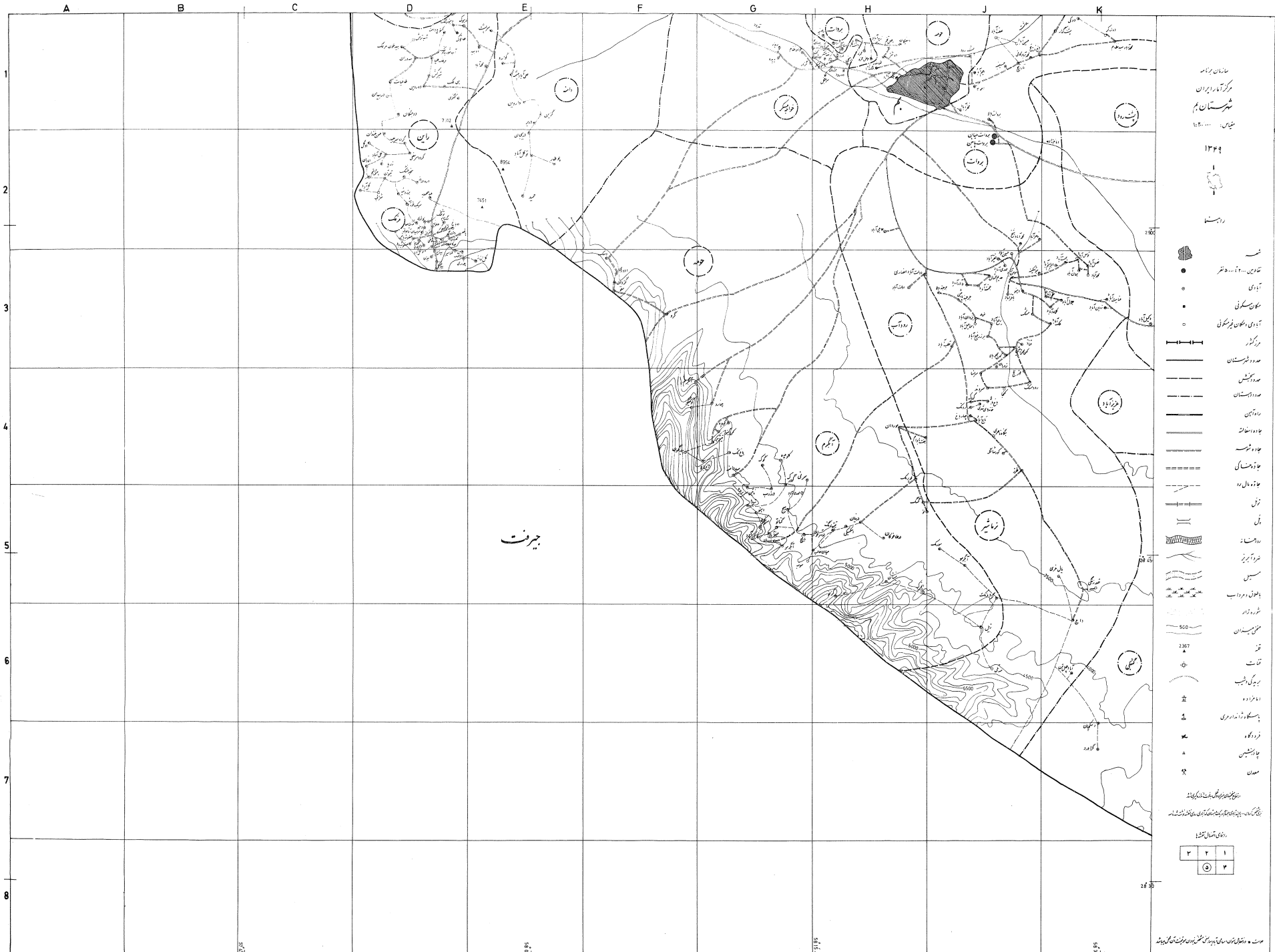
تعداد: 1367  
 تقابل: 1367  
 ارتفاع: 1367  
 ارتفاع: 1367

ارتفاع: 500


۳	۲	۱
۵	۵	۵

مختصات: ۵۰ ۵۰

منبع: دفتر ثبت و نقشه کشی وزارت راه و ترابری، تهران، ۱۳۴۹



مپان برنام  
 مرکز آمار ایران  
 شهرستان جمرستان  
 مقیاس: ۱:۲۰۰,۰۰۰  
 ۱۳۴۹



- مس
- کانون ۱۰۰ متر
- آبدری
- کون سکنی
- آبدری کون فرسکنی
- مرکز
- حدود شهرستان
- حدود بخش
- حدود دهستان
- راه آسین
- جاده آسفان
- جاده خاکی
- جاده خاکی
- جاده مال رو
- نالی
- آبی
- راهستان
- نهر آبی
- سیس
- پلکان، دروا ب
- نهر نادر
- مجموعه سیس
- قر
- قانس
- بریک شیب
- اندازه
- پستگاه آذوقه
- فرودگاه
- پایشن
- معدن

نقشه بر مبنای نقشه های ۱:۲۵,۰۰۰ و ۱:۵۰,۰۰۰  
 تهیه شده است.

۳	۲	۱
۲	۱	۲

معدن و پایشن بر مبنای نقشه های ۱:۲۵,۰۰۰ و ۱:۵۰,۰۰۰  
 تهیه شده است.







نام دهی

نام دهستان

نام شهرستان

نام دهستان

نام دهستان

نام دهستان

نام دهستان

نام دهستان

نام دهستان

نام دهستان

نام دهستان

نام دهستان

نام دهستان

نام دهستان

نام دهستان

نام دهستان

نام دهستان

نام دهستان

نام دهستان

نام دهستان

نام دهستان

نام دهستان

نام دهستان

نام دهستان

نام دهستان

نام دهستان

نام دهستان

نام دهستان

نام دهستان

نام دهستان

گزارش آماری کلیات بخش در سال ۱۳۸۸

نام دهستان

نام شهرستان

نام دهستان

نام دهستان

نام دهستان

نام دهستان

نام دهستان

نام دهستان

نام دهستان

نام دهستان

نام دهستان

نام دهستان

نام دهستان

نام دهستان

نام دهستان

نام دهستان

نام دهستان

نام دهستان

نام دهستان

نام دهستان

نام دهستان

نام دهستان

نام دهستان

نام دهستان

نام دهستان

نام دهستان

نام دهستان

نام دهستان

نام دهستان

Main data table with multiple columns for agricultural and demographic statistics. Columns include crop types, land area, and population data.

BAM SHAHRISTAN

On the map

Village location

Table with columns for Village Location (e.g., 5-01, 5-02, 5-03), Name of Village, and various agricultural and industrial categories (e.g., Wheat, Rice, Cotton, Fruit, Other Major Products). Includes handwritten notes in Persian and English at the bottom.

BAH SHARESTAN

Code	Village Name	Area	Population	Other Settlements	Religious Establishments	Government Buildings	Public Services	Health	Education	Industry	Transportation	Utilities	Other
1000	BAH SHARESTAN	...	...	...	...	...	...	...	...	...	...	...	...
1001	BAH SHARESTAN	...	...	...	...	...	...	...	...	...	...	...	...

19

05

04

Handwritten signature or note at the bottom left of the page.



No.	Village Name	Village Code	Area (Ha)		Population	No. of Households	No. of Farms	Cultivated Area (Ha)										Barren Land	Total Area
			Net	Gross				Wheat	Barley	Maize	Soybean	Other Cereals	Vegetables	Other	Orchards	Pasture			
1	...	...	...	...	...	...	...	...	...	...	...	...	...	...	...	...	...		





Main table with columns for village names, village location, and a grid of codes. The grid contains data for various villages under 'RAM SHAHRESTAN' and 'KHÄJEH ASKAR DEHSTÄN 09'.

RAM SHAHRESTAN

Village Location on the Map

Name of Village

Table with 43 columns listing existing establishments and facilities, such as Public bath, Mosques, and various agricultural products like Wheat, Rice, and Fruits.

Existing Establishments and Facilities

Principal Permanent Crops



Table with multiple columns: Village Name, Population, Area, Principal crops, Land Utilization, No. of Livestocks, Principal sources of water, Availability of Social Institutions and Facilities, Principal Boon, Terrain, Type of Place and Population. Includes a grid for data entry.













نام دهستان/بخش  
نام روستای نشانی

تعداد تأسیسات و تسهیلات موجود در روستای

تعداد محلات روستای

انواع محصولات عمده روستای در مدت دوران

Table with columns for village names (e.g., Badrabad, Jamatabad, Hasanabad, Khorusakabad, Kheyrabad, Deh Now, Deh Vasat, Razki Rezvan, Saadatabad, Shamsabad, Abhatabad, Aliahad-e-Ali, Aliahad-e-Tadayyon, Ferdosi, Qodratabad, Qasr, Qal'eh-ye-Khan, Qal'eh-ye-Astanehad, Karamabad, Karamatshah, Kodur, Golshan, Lashan, Mohammadabad, Mohammadabad-e-Ab Shirin, Mohammadabad-e-Sayyed, Hehdabad, Mirabad) and rows for various facilities and crops. Facilities include Public bath, Barber shop, Tea shop, etc. Crops include Wheat, Rice, etc.

Village Location On the Map  
Name of Village  
BAM SHAHRESTAN

Existing Establishments and Facilities

Other major permanent crops (Code)



نام آبادی			جمعیت		مساحت		تراکم		ارتفاع		دسترسی به خدمات		ساختار جمعیتی		وضعیت اقتصادی		وضعیت اجتماعی		وضعیت فرهنگی		وضعیت طبیعی		وضعیت زیست محیطی	
ردیف	نام آبادی	کد	جمعیت	تراکم	مساحت	تراکم	ارتفاع	دسترسی به خدمات	ساختار جمعیتی	وضعیت اقتصادی	وضعیت اجتماعی	وضعیت فرهنگی	وضعیت طبیعی	وضعیت زیست محیطی										
۱	حاجی آباد	۰۳۷	۱	۱	۰	۰	۰	۰	۰	۰	۰	۰	۰	۰	۰	۰	۰	۰	۰	۰	۰	۰	۰	۰
۲	حاجی آباد	۰۳۸	۱	۱	۰	۰	۰	۰	۰	۰	۰	۰	۰	۰	۰	۰	۰	۰	۰	۰	۰	۰	۰	۰
۳	حسن آباد کبکی	۰۰۸	۳۷	۱۴۱	۱۰	۱۰	۱۰	۱۰	۱۰	۱۰	۱۰	۱۰	۱۰	۱۰	۱۰	۱۰	۱۰	۱۰	۱۰	۱۰	۱۰	۱۰	۱۰	۱۰
۴	حسن آباد	۰۰۹	۱	۱	۰	۰	۰	۰	۰	۰	۰	۰	۰	۰	۰	۰	۰	۰	۰	۰	۰	۰	۰	۰
۵	حسن آباد آبشیر	۰۰۹	۱۵	۵۸	۳	۳	۳	۳	۳	۳	۳	۳	۳	۳	۳	۳	۳	۳	۳	۳	۳	۳	۳	۳
۶	دسکجان	۰۲۳	۵	۲۳	۴	۴	۴	۴	۴	۴	۴	۴	۴	۴	۴	۴	۴	۴	۴	۴	۴	۴	۴	۴
۷	دولت آباد	۰۰۱	۳۰	۱۵۶	۵	۵	۵	۵	۵	۵	۵	۵	۵	۵	۵	۵	۵	۵	۵	۵	۵	۵	۵	۵
۸	دشمنکندی	۰۱۱	۶۱	۳۴۱	۵	۵	۵	۵	۵	۵	۵	۵	۵	۵	۵	۵	۵	۵	۵	۵	۵	۵	۵	۵
۹	ریگ آباد	۰۲۴	۱	۱	۰	۰	۰	۰	۰	۰	۰	۰	۰	۰	۰	۰	۰	۰	۰	۰	۰	۰	۰	۰
۱۰	زوکش	۰۲۴	۱	۱	۰	۰	۰	۰	۰	۰	۰	۰	۰	۰	۰	۰	۰	۰	۰	۰	۰	۰	۰	۰
۱۱	سلمان آباد	۰۱۳	۱۵	۶۱	۴	۴	۴	۴	۴	۴	۴	۴	۴	۴	۴	۴	۴	۴	۴	۴	۴	۴	۴	۴
۱۲	تاشکون آباد	۰۱۴	۲۱	۱۴۴	۷	۷	۷	۷	۷	۷	۷	۷	۷	۷	۷	۷	۷	۷	۷	۷	۷	۷	۷	۷
۱۳	حاجی آباد چپکری	۰۱۱	۱۴	۷۵	۵	۵	۵	۵	۵	۵	۵	۵	۵	۵	۵	۵	۵	۵	۵	۵	۵	۵	۵	۵
۱۴	حاجی آباد کبکی	۰۱۵	۱۴	۶۱	۴	۴	۴	۴	۴	۴	۴	۴	۴	۴	۴	۴	۴	۴	۴	۴	۴	۴	۴	۴
۱۵	قنچه نزار	۰۱۷	۳۰	۱۲۱	۴	۴	۴	۴	۴	۴	۴	۴	۴	۴	۴	۴	۴	۴	۴	۴	۴	۴	۴	۴
۱۶	تندیس	۰۱۱	۳	۱۱	۳	۳	۳	۳	۳	۳	۳	۳	۳	۳	۳	۳	۳	۳	۳	۳	۳	۳	۳	۳
۱۷	فردوس	۰۱۸	۵	۲۱	۴	۴	۴	۴	۴	۴	۴	۴	۴	۴	۴	۴	۴	۴	۴	۴	۴	۴	۴	۴
۱۸	فاسم آباد بیرونی	۰۲۱	۲۷	۱۵۷	۵	۵	۵	۵	۵	۵	۵	۵	۵	۵	۵	۵	۵	۵	۵	۵	۵	۵	۵	۵
۱۹	فاسم آباد چپکری	۰۲۲	۸	۳۷	۴	۴	۴	۴	۴	۴	۴	۴	۴	۴	۴	۴	۴	۴	۴	۴	۴	۴	۴	۴
۲۰	فاسم آباد کبکی	۰۲۳	۱	۱	۰	۰	۰	۰	۰	۰	۰	۰	۰	۰	۰	۰	۰	۰	۰	۰	۰	۰	۰	۰
۲۱	قلعه خم آباد	۰۲۴	۱	۱	۰	۰	۰	۰	۰	۰	۰	۰	۰	۰	۰	۰	۰	۰	۰	۰	۰	۰	۰	۰
۲۲	قلعه نزار	۰۲۵	۱	۱	۰	۰	۰	۰	۰	۰	۰	۰	۰	۰	۰	۰	۰	۰	۰	۰	۰	۰	۰	۰
۲۳	کوزباد	۰۴۱	۱	۱	۰	۰	۰	۰	۰	۰	۰	۰	۰	۰	۰	۰	۰	۰	۰	۰	۰	۰	۰	۰
۲۴	کنجک	۰۲۱	۱	۱	۰	۰	۰	۰	۰	۰	۰	۰	۰	۰	۰	۰	۰	۰	۰	۰	۰	۰	۰	۰
۲۵	کرورد	۰۲۴	۷	۳۳	۴	۴	۴	۴	۴	۴	۴	۴	۴	۴	۴	۴	۴	۴	۴	۴	۴	۴	۴	۴
۲۶	کرورد	۰۲۵	۱۹	۱۲۸	۶	۶	۶	۶	۶	۶	۶	۶	۶	۶	۶	۶	۶	۶	۶	۶	۶	۶	۶	۶
۲۷	کرورد قلعه خم آباد	۰۲۶	۱۶	۸۸	۵	۵	۵	۵	۵	۵	۵	۵	۵	۵	۵	۵	۵	۵	۵	۵	۵	۵	۵	۵
۲۸	محمد آباد کبکی	۰۲۷	۴۸	۲۲۷	۴	۴	۴	۴	۴	۴	۴	۴	۴	۴	۴	۴	۴	۴	۴	۴	۴	۴	۴	۴
۲۹	مراد آباد	۰۲۷	۱۳	۵۰	۴	۴	۴	۴	۴	۴	۴	۴	۴	۴	۴	۴	۴	۴	۴	۴	۴	۴	۴	۴
۳۰	نار آباد	۰۲۸	۳۷	۱۳۳	۳	۳	۳	۳	۳	۳	۳	۳	۳	۳	۳	۳	۳	۳	۳	۳	۳	۳	۳	۳
۳۱	نارسه	۰۲۹	۱۶	۶۱	۴	۴	۴	۴	۴	۴	۴	۴	۴	۴	۴	۴	۴	۴	۴	۴	۴	۴	۴	۴
۳۲	هفت آباد واحد	۰۳۰	۳۶	۱۰۸	۳	۳	۳	۳	۳	۳	۳	۳	۳	۳	۳	۳	۳	۳	۳	۳	۳	۳	۳	۳

دسترسی به مراکز خدمات





صفر ۱۱  
 نام آبادی: ...  
 شماره: ۱۳۳

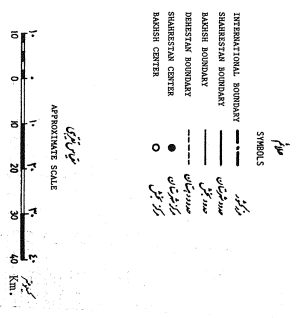
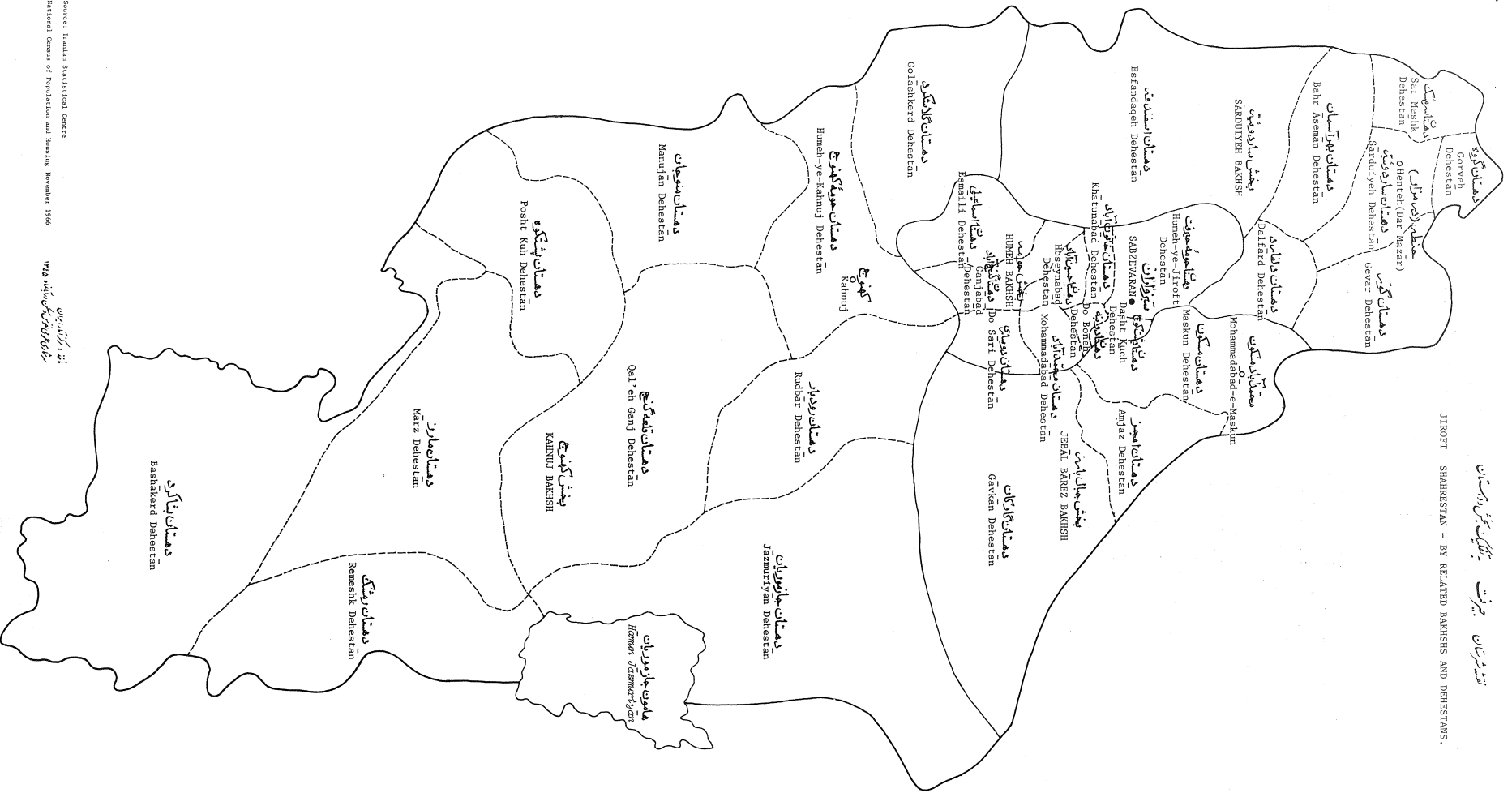
Village Location on the Map	Name of Village	نام محصولات دائمی درخت																											
		1	2	3	4	5	6	7	8	9	10	11	12	13	14	15	16	17	18	19	20	21	22	23	24	25	26	27	28
5-D2...	Zaryān...																												
5-D2...	Sarbak-e-Khustiyeh...																												
5-E1...	Sar Poisht...																												
5-D2...	Sar Meydān-e-Aqā Jāmi'																												
5-D2...	Sar Meydān-e-Morād Khāni...																												
5-D2...	Senjed Khoahk...																												
5-D2...	Sana Siyāh...																												
5-D1...	Seh Darān...																												
5-D2...	Sharāb...																												
5-D1...	Shir Kosh...																												
5-D2...	Saghaluyeh-ye-Bāin...																												
5-D2...	Saghaluyeh-ye-Pāin...																												
5-D2...	Tāghuniyeh...																												
5-D1...	Tāfisyān...																												
5-D1...	Tāq...																												
5-D2...	Abdossamādiyeh...																												
5-D2...	Alābād...																												
5-D2...	Qorbān...	1																											
5-D2...	Qanāt Safā...																												
5-D2...	Qanbār...																												
5-D2...	Kolah Shuri...																												
5-D1...	Kangā...																												
5-D1...	Kahmūj Dūmaneh...																												
5-D2...	Kohneh Sār...																												
5-D2...	Kohneh Now...																												
5-D2...	Gerdunār-e-Solā...																												
5-D2...	Gerdunār-e-Olyā...																												
5-D2...	Golābād...																												
5-E3...	Gol Andā...																												
5-D2...	Golestān...																												
5-E1...	Mohammadābād...																												
5-D1...	Morghak-e-Olyā...																												

134  
 Village Location on the Map  
 Name of Village  
**BAM SHAHRESTAN**

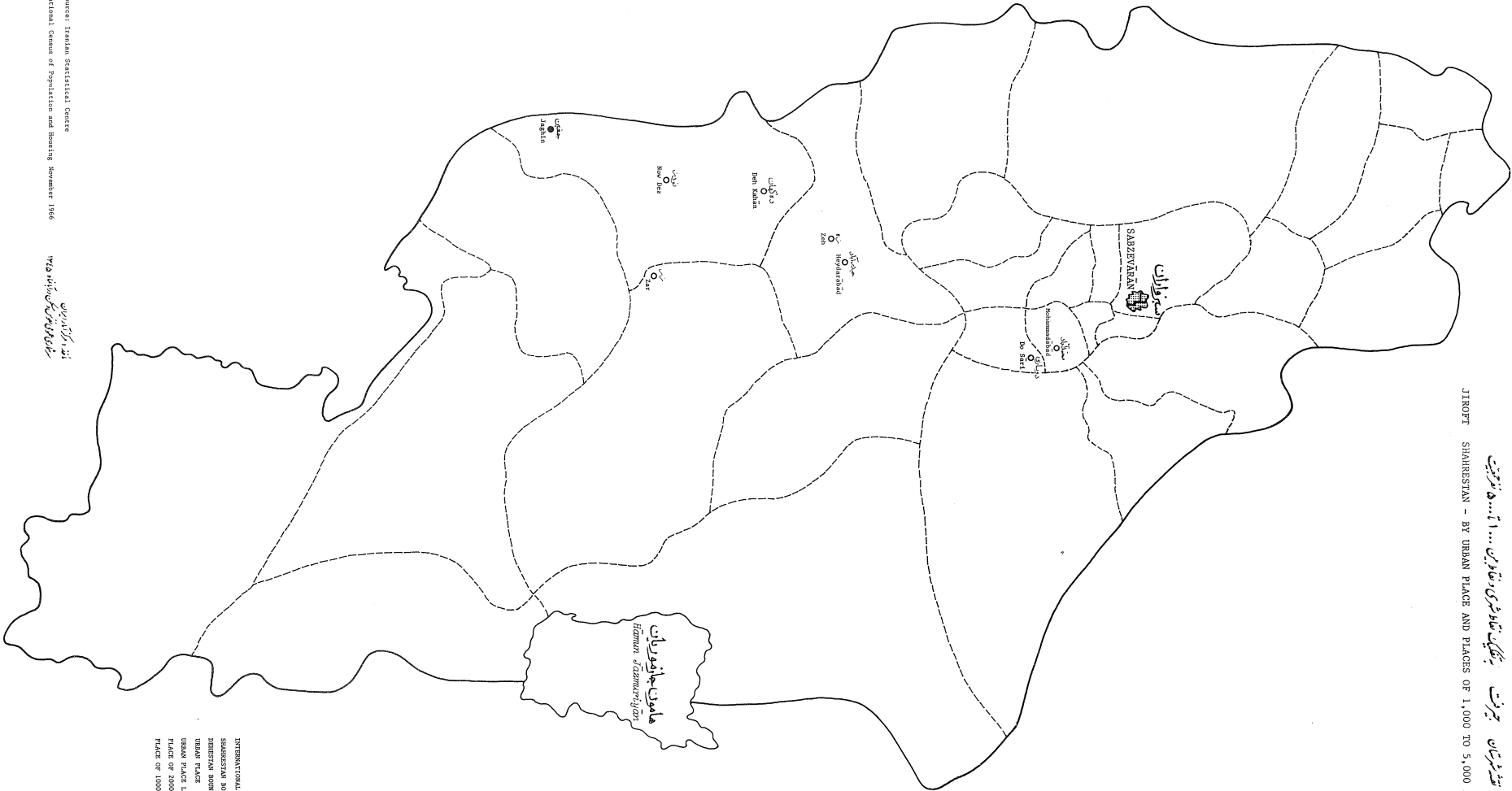
Existing Establishments and Facilities

Principal Permanent Crops

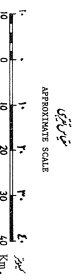
شماره ۱  
نیز زیر استان به تفکیک بخش‌ها  
JIROFT SHAHRESTAN - BY RELATED BAKHSHS AND DEHISTANS.



Source: Iranian Statistical Centre  
National Census of Population and Housing November 1966

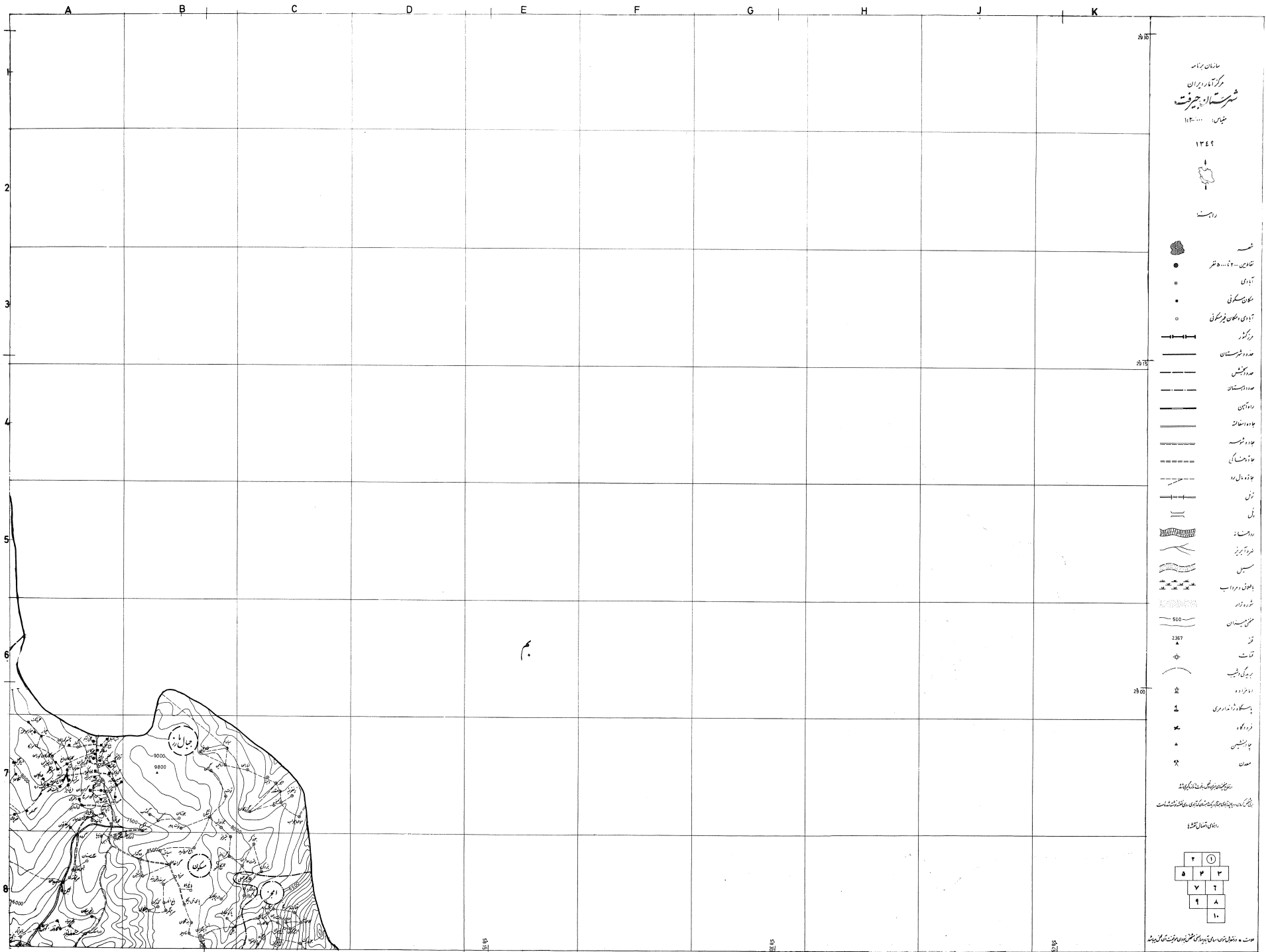


- INTERNATIONAL BOUNDARY  
 SHAHRESTAN BOUNDARY  
 DISTRICT BOUNDARY  
 URBAN PLACE  
 URBAN PLACE LESS THAN 5000 INHABITANTS  
 PLACE OF 2000 TO 5000 INHABITANTS  
 PLACE OF 1000 TO 2000 INHABITANTS
- SYMBOLS  
 —————  
 - - - - -  
 ————  
 [Symbol]  
 [Symbol]  
 [Symbol]  
 [Symbol]
- کشور  
 شهرستان  
 بخش  
 شهر  
 شهرک  
 محل  
 محل ۲۰۰۰ تا ۵۰۰۰ نفر  
 محل ۱۰۰۰ تا ۲۰۰۰ نفر



Source: Iranian Statistical Centre  
 National Census of Population and Housing, November 1946

منبع: مرکز آمار ایران  
 سرشماری جمعیت و مسکن، نوامبر ۱۳۲۵



مناطق برنامه  
 مرکز آثار ایران  
 شرکت سالیانه حفرت  
 مقیاس ۱:۲۰۰,۰۰۰

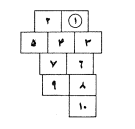
۱۳۴۹



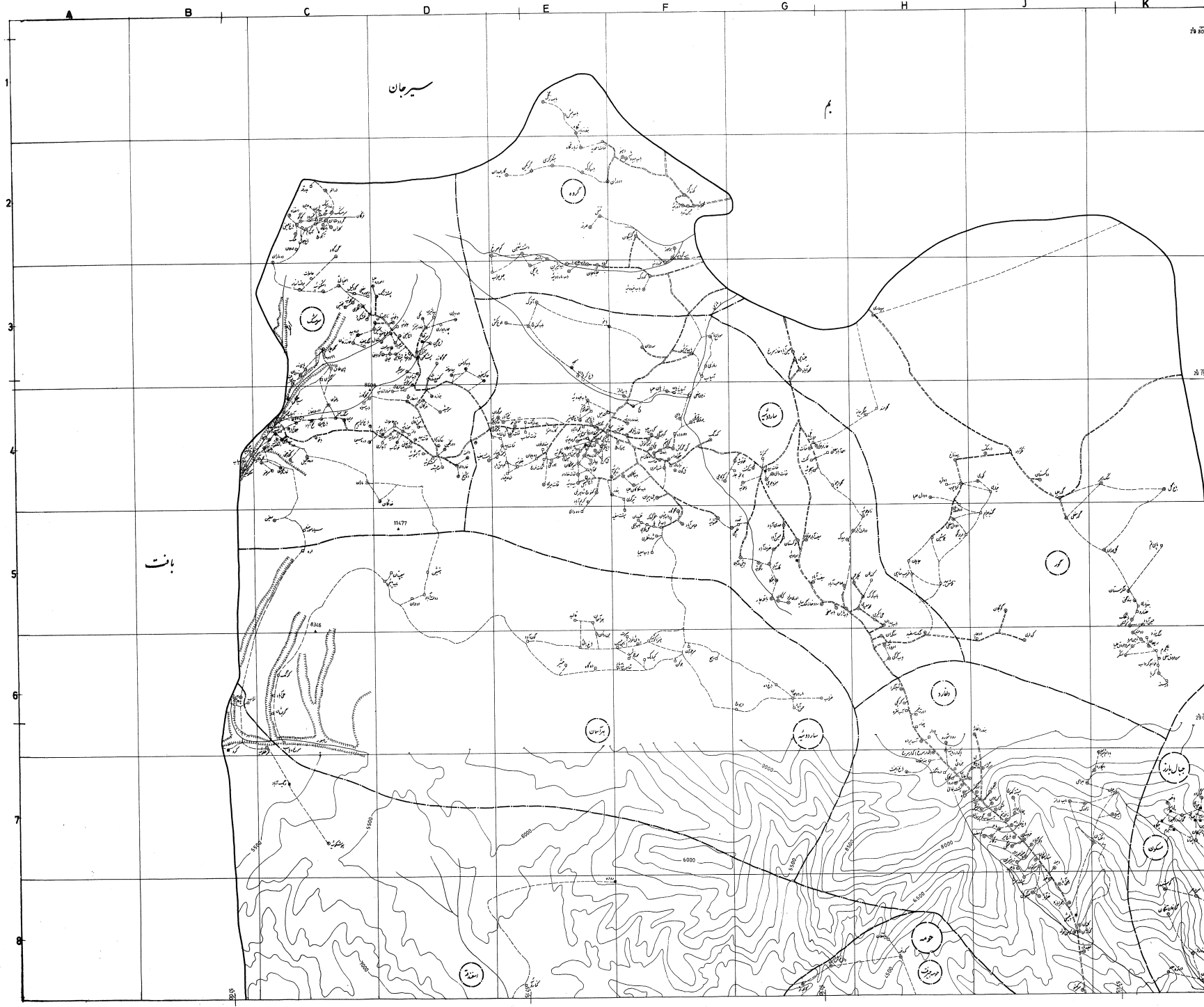
رامهرمز

- مسجد
- تکابین ۵۰ تا ۱۰۰ متر
- آب‌دهی
- مکان سکونی
- آب‌دهی مکان پر سکونی
- رودخانه
- محدود مرز استان
- محدود بخش
- محدود شهرستان
- رامهرمز
- جاده آسفالت
- جاده خاکی
- محدود بخش
- جاده آبی
- نهر
- آبی
- دره خشک
- شور آب زیر
- سکین
- پلکانی و مرداب
- شوره زار
- محدود شهرستان
- ۵۰۰
- ۲۳۹۷
- تخت
- برجی و شیب
- دو هزاره
- پس‌کوه‌ها و دره‌ها
- خودکار
- پایشین
- مسکن

مقیاس: ۱:۲۰۰,۰۰۰  
 تاریخ: ۱۳۴۹  
 مکان: رامهرمز



نقشه: ۱:۲۰۰,۰۰۰



میدان برادر  
 ولایت مازندران  
**شرکتان چرف**  
 مقیاس ۱:۱۲۰,۰۰۰

۱۳۴۹



روبروستا

- شماره
- تعمیرات ۲۰۰-۵۰۰ متر
- آبادی
- مکان سکونی
- آبادی مکان پرستانی
- روگذر
- حدود شهرستان
- حدود بخش
- حدود دهستان
- راه آهن
- جاده طاق
- جاده فرس
- جاده خاکی
- جاده مال رو
- قزل
- قنات
- دره سبز
- نهر آبگیر
- سیل
- پایین رود آب
- شوره قار
- مختصات ۵۰۰
- قزل
- نقشه
- برجی شب
- انبار
- پستگاه تله کابلی
- زرد گاه
- چاه کشین
- سد

۱	۲	۳
۴	۵	۶
۷	۸	۹
۱۰	۱۱	۱۲

مست و درختان با ارتفاع ۱۰۰ متر از سطح دریا





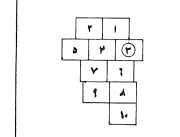
مادان برآمد  
 مرکز آذربایجان  
**شیرستان چیرفت**  
 مقیاس: ۱:۲۰,۰۰۰



راهنما

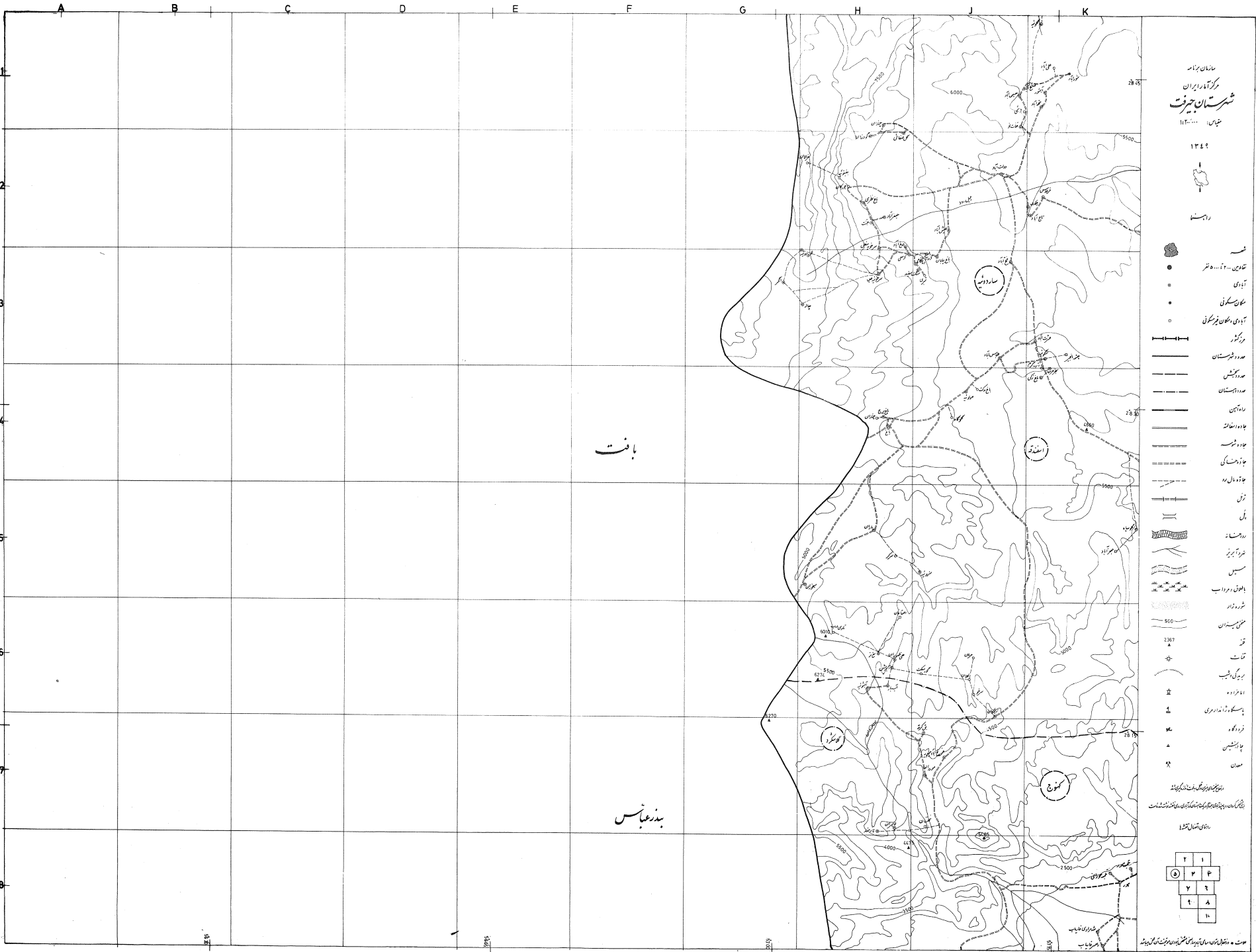
- نقطه ۵۰ متر
- آبادی
- آبادی مسکونی
- آبادی مکان پرکنی
- راهکار
- حدود شهرستان
- حد بخش
- حدود استان
- راه آبی
- جاده آسفالت
- جاده خاکی
- جاده چمنی
- جاده دال در
- نهر
- بلی
- رودخانه
- نهر پرپر
- سبیل
- باغچه آب
- شورابه
- ۵۰۰
- ۲۳۸۷
- قنات
- بزرگ آب
- راهزاده
- پستگاه آذوقه
- فرودگاه
- چاه عمیق
- صفت

نقشه بر مبنای نقشه ۱:۲۰,۰۰۰  
 در سال ۱۳۴۹  
 در تهران تهیه شده است



در صورت نیاز به توضیحات بیشتر به دفتر نقشه کشی مراجعه کنید





شهرستان شیراز  
۱:۲۵,۰۰۰  
۱۳۴۹

۱۳۴۹



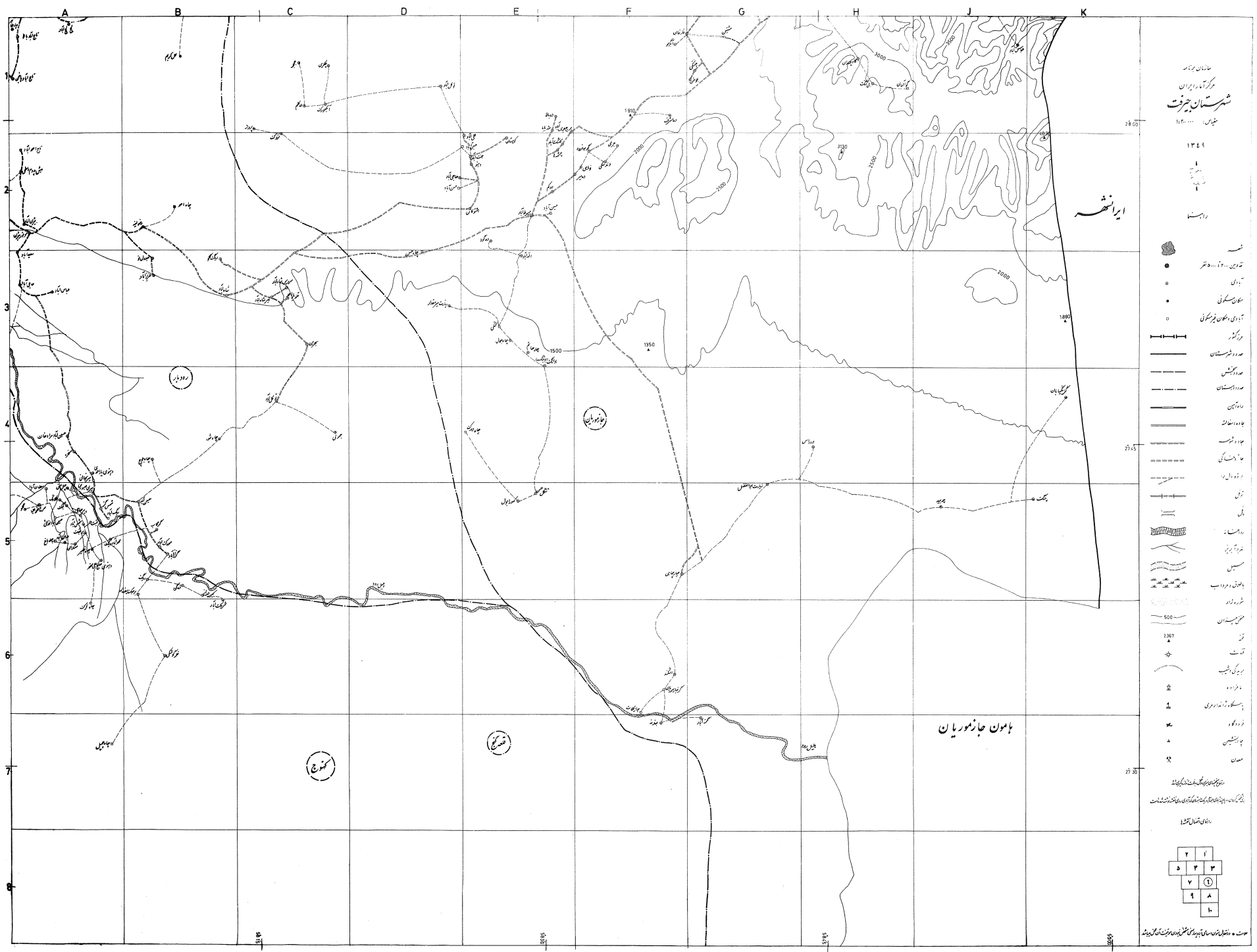
- شهر
- تقاطع ۲۰-۳۰ متر
- آبدری
- مکان سکونی
- آبدری مکان فرسودگی
- رودخانه
- سوردر شهرستان
- سوردر بخش
- سوردر شهرستان
- راه آسفالته
- جاده آسفالته
- جاده خاکی
- جاده مال رو
- ترن
- آبی
- رودخانه
- شورابه
- سلس
- پایه های دروازه
- شور
- مختصات
- ۵۰۰
- ۲۵۰
- قوت
- تخت
- برجی شب
- آبگرم
- پاسگاه آذوقه
- فرودگاه
- چاه
- معدن

مختصات جغرافیایی این نقشه  
بر اساس مختصات جغرافیایی ایران است

۲	۱	
۰	۳	۴
۷	۶	۸
۹	۵	۱۰

بافت

بند عباس



شهرستان شیراز  
مقیاس: 1:120,000

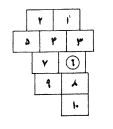
1344

ایران

- مسجد
- تعمیرات ۴۰۰ متر
- آبجی
- تعمیرات مسکونی
- آبجی، مکان فرسوده
- مکانکار
- مدرسه شهرستان
- مدرسه کوش
- مدرسه استان
- راه آهن
- جاده طبرک
- جاده مرشد
- جاده آسفالته
- جاده خاکی
- آب فشان
- زیر
- پل
- راه مسافت
- شماره پستی
- سیس
- پاشان در دریا
- شماره دریا
- مکان پست
- 500
- 2307
- تخت
- برونگی شیب
- دریا
- پستگاه رادیو
- زردگار
- پهناش
- مسافت

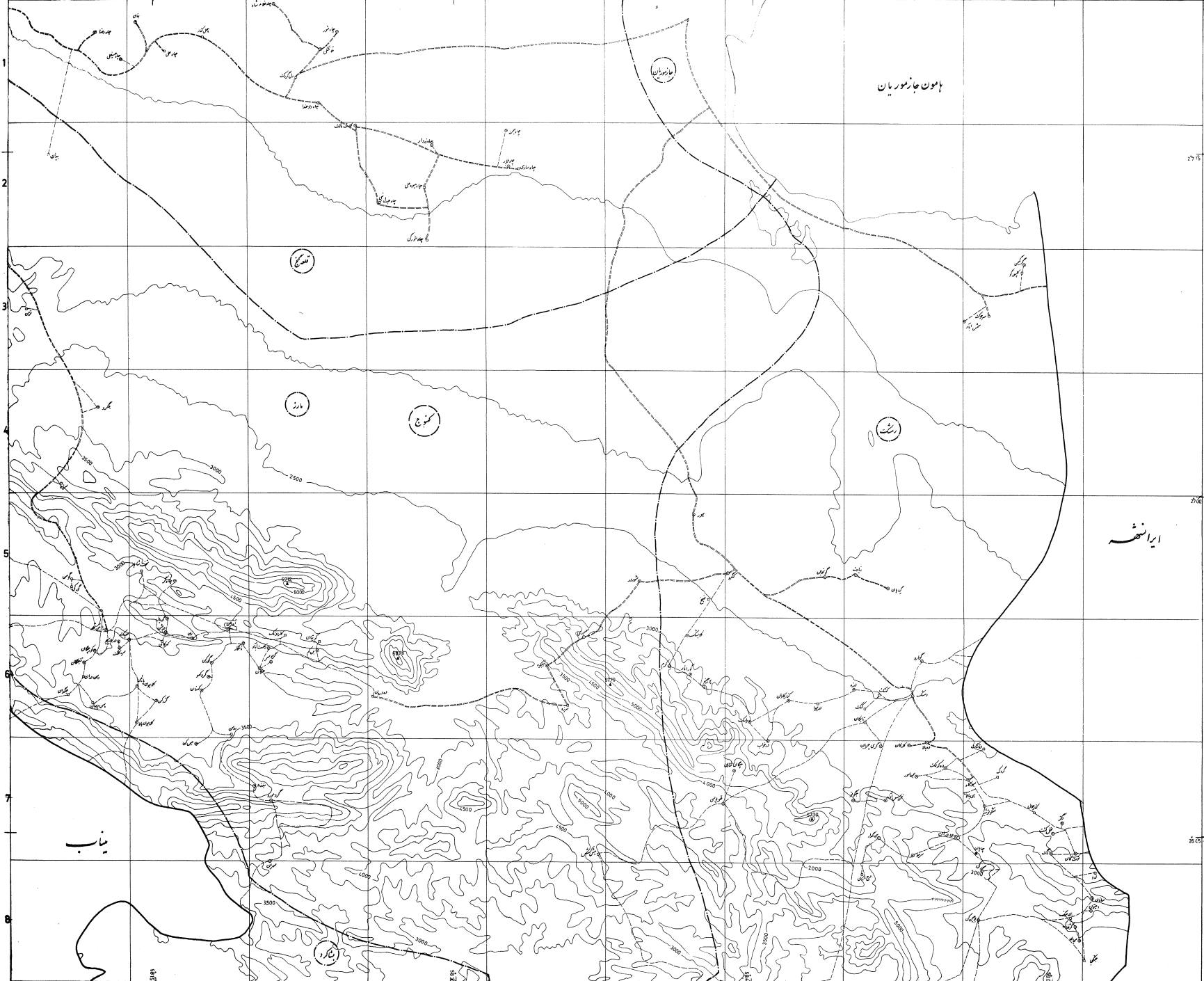
بامون جازموریان

مقیاس ۱:۱۲۰,۰۰۰  
تاریخ ۱۳۴۴  
موقعیت: استان فارس، شهرستان شیراز





A B C D E F G H J K



مازان برادر  
 مرکز آذربایران  
**شهرستان چیتاب**  
 مقیاس 1:250,000

۱۳۴۲



راهستان

- نشانی
- تقویم ۱:۲۵۰۰۰۰ متر
  - آبادی
  - سکون
  - آبادی مکان فرسنگی
  - راهکوز
  - صده طرستان
  - صده کوشی
  - صده دستان
  - راههای
  - جاده اعطاء
  - جاده ترس
  - جاده سنگی
  - جاده دال بر
  - قری
  - قری
  - راهستان
  - شهرایزی
  - سسین
  - باغون و روداب
  - شوره دار
  - 500
  - 2000
  - قانس
  - برکی آبش
  - انزارود
  - پستگواران دروئی
  - فرودگاه
  - پارکینگ
  - مسکن

ایران

این نقشه بر اساس نقشه های ماسشاپت  
 و نقشه های دیگری که در دسترس بوده است  
 تهیه شده است.

۲	۱	۳
۵	۲	۳
۷	۱	۳
۱	۴	۳
	۱۰	

نشان دهنده راههای راهبردی است که در این نقشه مشخص شده است



مآخذ: سازمان نقشه‌نگاری  
شهرستان کجرف  
مقیاس: 1:250,000



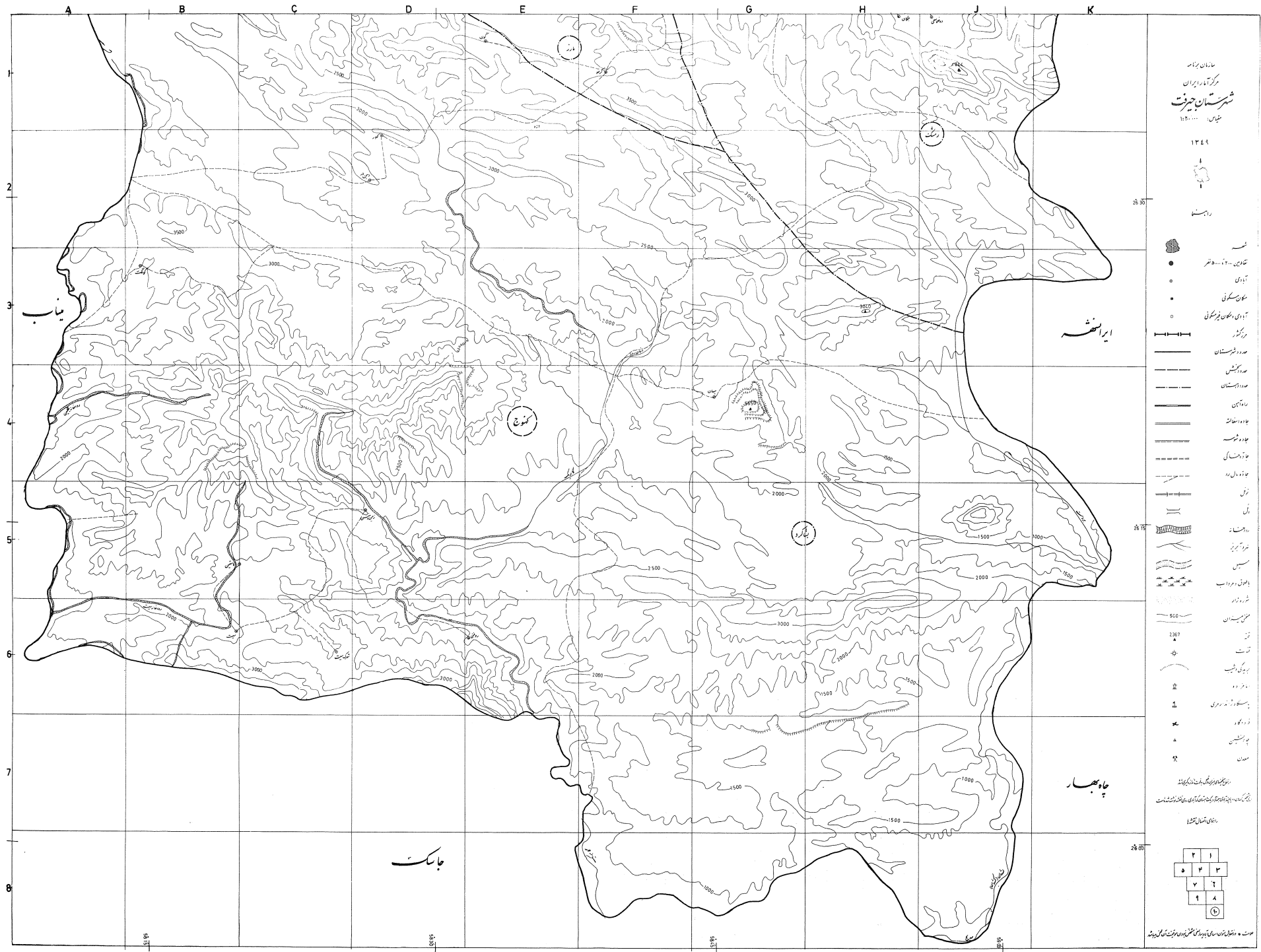
۱۳۴۵

- شماره
- شماره ۱۰۰ متر
- آب و هوا
- مکان سکونت
- آب و هوا و مکان فرسایش
- رودخانه
- حدود شهرستان
- حدود بخش
- حدود استان
- راه آهک
- جاده آسفالت
- جاده خاکی
- جاده شن
- جاده مال رو
- نهر
- پل
- راه سبز
- شماره آبی
- سیلاب
- پهنای رودخانه
- شماره رودخانه
- مختصات
- نقطه
- برجگوشی
- ارتفاع
- پستگاه سیم
- فرودگاه
- پارکینگ
- ساحل

نقشه‌نگاری: سازمان نقشه‌نگاری  
چاپ: سازمان نقشه‌نگاری  
رنگ: سازمان نقشه‌نگاری

۲	۱	
۵	۴	۳
۷	۶	۸
①	۸	
		۱۰

مختصات: ۲۸° ۵۵' ۰۰" شمالی - ۵۸° ۳۰' ۰۰" شرقی



مادان براس  
شهرستان چیت  
مقیاس ۱:۱۲۰,۰۰۰

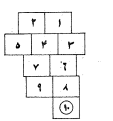
۱۳۴۹



شهرستان

- شهر
- تلوین ۰.۲-۰.۵ متر
- آبزی
- مکان مسکنی
- آبزی مکان پرشکنی
- رگزار
- مدره شهرستان
- مدره کیش
- مدره شهرستان
- راه آبی
- چاه و سازه
- چاه و سر
- چاه و سکی
- چاه و مایه
- قرق
- تاری
- راهستان
- شهره پرب
- سین
- باقی و مرادب
- شهره زار
- مکان مسکن
- ۲۳۶۷
- تنت
- برقی کیش
- رازد
- پستگاه رادیو
- زرد
- چاهسین
- سخت

نویسندگان و تهیه کنندگان  
مادهای اصلی و چاپ



سخت و نشانی برای اطلاعات بیشتر



کدام فصل این محصول را برداشت می‌کنید؟		نام محصولات مهم در این سال در دو دست و متر مربع																											ساخت این محصول چه مقدار در این زمین چیده می‌شود؟				تعداد		منابع اصلی آب در این منطقه												دسترسی به سایر تسهیلات									راه‌آورد	موقعیت آبادی		نام روستا	نام دهستان																																							
1	2	3	4	5	6	7	8	9	10	11	12	13	14	15	16	17	18	19	20	21	22	23	24	25	26	27	28	29	30	31	32	33	34	35	36	37	38	39	40	41	42	43	44	45	46	47	48	49	50	51	52	53	54	55	56	57	58	59	60	61	62	63	64	65	66	67	68	69	70	71	72	73	74	75	76	77	78	79	80	81	82	83	84	85	86	87	88	89	90	91	92	93	94	95	96	97	98	99	100



گهستان پربت		گهستان پربت		گهستان پربت			گهستان پربت				گهستان پربت				گهستان پربت				گهستان پربت				گهستان پربت				گهستان پربت				گهستان پربت																																																																												
گهستان پربت		گهستان پربت		گهستان پربت			گهستان پربت				گهستان پربت				گهستان پربت				گهستان پربت				گهستان پربت				گهستان پربت				گهستان پربت				گهستان پربت				گهستان پربت				گهستان پربت																																																																
گهستان پربت		گهستان پربت		گهستان پربت			گهستان پربت				گهستان پربت				گهستان پربت				گهستان پربت				گهستان پربت				گهستان پربت				گهستان پربت				گهستان پربت				گهستان پربت				گهستان پربت																																																																
گهستان پربت		گهستان پربت		گهستان پربت			گهستان پربت				گهستان پربت				گهستان پربت				گهستان پربت				گهستان پربت				گهستان پربت				گهستان پربت				گهستان پربت				گهستان پربت				گهستان پربت																																																																
1	2	3	4	5	6	7	8	9	10	11	12	13	14	15	16	17	18	19	20	21	22	23	24	25	26	27	28	29	30	31	32	33	34	35	36	37	38	39	40	41	42	43	44	45	46	47	48	49	50	51	52	53	54	55	56	57	58	59	60	61	62	63	64	65	66	67	68	69	70	71	72	73	74	75	76	77	78	79	80	81	82	83	84	85	86	87	88	89	90	91	92																
93	94	95	96	97	98	99	100	101	102	103	104	105	106	107	108	109	110	111	112	113	114	115	116	117	118	119	120	121	122	123	124	125	126	127	128	129	130	131	132	133	134	135	136	137	138	139	140	141	142	143	144	145	146	147	148	149	150	151	152	153	154	155	156	157	158	159	160	161	162	163	164	165	166	167	168	169	170	171	172	173	174	175	176	177	178	179	180	181	182	183	184	185	186	187	188	189	190	191	192	193	194	195	196	197	198	199	200



Sl. No.	Name of Village in Para	Village code	Population	No. of households	Type of Place	Per cent	Principal Road	Availability of Social Institutions and Facilities	Principal sources of water	No. of Livestocks	Land Utilisation (In Hectar)	Principal annual crops
1	میرا آباد	101	5	3	A	0					0	
2	نیرا آباد	102	11	3	A	0					0	
3	نیرا آباد	103	11	3	A	0					0	
4	نیرا آباد	104	11	3	A	0					0	
5	نیرا آباد	105	11	3	A	0					0	
6	نیرا آباد	106	11	3	A	0					0	
7	نیرا آباد	107	11	3	A	0					0	
8	نیرا آباد	108	11	3	A	0					0	
9	نیرا آباد	109	11	3	A	0					0	
10	نیرا آباد	110	11	3	A	0					0	
11	نیرا آباد	111	11	3	A	0					0	
12	نیرا آباد	112	11	3	A	0					0	
13	نیرا آباد	113	11	3	A	0					0	
14	نیرا آباد	114	11	3	A	0					0	
15	نیرا آباد	115	11	3	A	0					0	
16	نیرا آباد	116	11	3	A	0					0	
17	نیرا آباد	117	11	3	A	0					0	
18	نیرا آباد	118	11	3	A	0					0	
19	نیرا آباد	119	11	3	A	0					0	
20	نیرا آباد	120	11	3	A	0					0	
21	نیرا آباد	121	11	3	A	0					0	
22	نیرا آباد	122	11	3	A	0					0	
23	نیرا آباد	123	11	3	A	0					0	
24	نیرا آباد	124	11	3	A	0					0	
25	نیرا آباد	125	11	3	A	0					0	
26	نیرا آباد	126	11	3	A	0					0	
27	نیرا آباد	127	11	3	A	0					0	
28	نیرا آباد	128	11	3	A	0					0	
29	نیرا آباد	129	11	3	A	0					0	
30	نیرا آباد	130	11	3	A	0					0	
31	نیرا آباد	131	11	3	A	0					0	
32	نیرا آباد	132	11	3	A	0					0	
33	نیرا آباد	133	11	3	A	0					0	
34	نیرا آباد	134	11	3	A	0					0	
35	نیرا آباد	135	11	3	A	0					0	
36	نیرا آباد	136	11	3	A	0					0	
37	نیرا آباد	137	11	3	A	0					0	
38	نیرا آباد	138	11	3	A	0					0	
39	نیرا آباد	139	11	3	A	0					0	
40	نیرا آباد	140	11	3	A	0					0	
41	نیرا آباد	141	11	3	A	0					0	
42	نیرا آباد	142	11	3	A	0					0	
43	نیرا آباد	143	11	3	A	0					0	
44	نیرا آباد	144	11	3	A	0					0	
45	نیرا آباد	145	11	3	A	0					0	
46	نیرا آباد	146	11	3	A	0					0	
47	نیرا آباد	147	11	3	A	0					0	
48	نیرا آباد	148	11	3	A	0					0	
49	نیرا آباد	149	11	3	A	0					0	
50	نیرا آباد	150	11	3	A	0					0	
51	نیرا آباد	151	11	3	A	0					0	
52	نیرا آباد	152	11	3	A	0					0	
53	نیرا آباد	153	11	3	A	0					0	
54	نیرا آباد	154	11	3	A	0					0	
55	نیرا آباد	155	11	3	A	0					0	
56	نیرا آباد	156	11	3	A	0					0	
57	نیرا آباد	157	11	3	A	0					0	
58	نیرا آباد	158	11	3	A	0					0	
59	نیرا آباد	159	11	3	A	0					0	
60	نیرا آباد	160	11	3	A	0					0	
61	نیرا آباد	161	11	3	A	0					0	
62	نیرا آباد	162	11	3	A	0					0	
63	نیرا آباد	163	11	3	A	0					0	
64	نیرا آباد	164	11	3	A	0					0	
65	نیرا آباد	165	11	3	A	0					0	
66	نیرا آباد	166	11	3	A	0					0	
67	نیرا آباد	167	11	3	A	0					0	
68	نیرا آباد	168	11	3	A	0					0	
69	نیرا آباد	169	11	3	A	0					0	
70	نیرا آباد	170	11	3	A	0					0	
71	نیرا آباد	171	11	3	A	0					0	
72	نیرا آباد	172	11	3	A	0					0	
73	نیرا آباد	173	11	3	A	0					0	
74	نیرا آباد	174	11	3	A	0					0	
75	نیرا آباد	175	11	3	A	0					0	
76	نیرا آباد	176	11	3	A	0					0	
77	نیرا آباد	177	11	3	A	0					0	
78	نیرا آباد	178	11	3	A	0					0	
79	نیرا آباد	179	11	3	A	0					0	
80	نیرا آباد	180	11	3	A	0					0	
81	نیرا آباد	181	11	3	A	0					0	
82	نیرا آباد	182	11	3	A	0					0	
83	نیرا آباد	183	11	3	A	0					0	
84	نیرا آباد	184	11	3	A	0					0	
85	نیرا آباد	185	11	3	A	0					0	
86	نیرا آباد	186	11	3	A	0					0	
87	نیرا آباد	187	11	3	A	0					0	
88	نیرا آباد	188	11	3	A	0					0	
89	نیرا آباد	189	11	3	A	0					0	
90	نیرا آباد	190	11	3	A	0					0	
91	نیرا آباد	191	11	3	A	0					0	
92	نیرا آباد	192	11	3	A	0					0	

ردیف	نام روستا	انواع محصولات عمده درختی										انواع محصولات عمده دانه‌ای									
		1	2	3	4	5	6	7	8	9	10	11	12	13	14	15	16	17	18	19	20
5-81...	Arduyeh.....																				
5-12...	Eyehabad.....																				
5-82...	Ghasabim.....																				
5-23...	Fathabad.....	1																			
5-82...	Ferdous.....																				
2-06...	Garghotuyeh.....																				
5-71...	Ganné Now.....																				
5-83...	Karamali.....																				
2-86...	Karu.....																				
5-82...	Kal Safai.....																				
5-36...	Kolim.....																				
2-88...	Konaryeh.....																				
5-23...	Ganduyeh.....																				
5-83...	Galv Siyah.....																				
5-24...	Galugah.....																				
5-81...	Galuyeh.....																				
5-82...	Gadarzān.....																				
5-36...	Gur Selk.....																				
5-83...	Mān.....																				
5-81...	Mohammadābād.....																				
5-86...	Mogh Nar.....																				
5-21...	Mūhemī.....																				
2-07...	Nashkuyeh.....																				
ESHĀLI DEHSTĀN 03																					
4-07...	Āghān.....																				
4-07...	Esmā'īlābād.....																				
4-07...	Esmā'īlī-ye-Sofīā.....																				
4-07...	Esmā'īlī-ye-Olyā.....																				
4-07...	Akbarābād.....																				
4-07...	Allāhābād-e-Abūstādī.....																				
4-07...	Amīrābād.....																				
4-07...	Boluk.....																				
4-07...	Bahrābād.....																				
4-07...	Chīlābād.....																				
4-07...	Hasanābād-e-Dūryeh.....																				
4-07...	Hoseynābād.....																				
4-07...	Hoseynābād.....																				
4-07...	Heydarābād.....																				
4-07...	Khalīlābād.....																				
4-07...	Kheyābād.....																				
4-07...	Kūryeh.....																				
4-07...	Dorānābād.....																				
4-07...	Dowlatābād.....																				
4-07...	Rostanābād.....																				
4-07...	Rasābād.....																				
4-07...	Ziyāratgāh-e-Spāreh.....																				
4-07...	Ziyāratgāh-e-Mortezā All.....																				
4-88...	Safedābād-e-Sofīā.....																				
4-87...	Safedābād-e-Olyā.....																				
4-07...	Soltānābād.....																				
4-07...	Samak.....																				
4-07...	Sayyedābād-e-Sādāt.....																				
4-07...	Terj.....																				
4-07...	Alābād.....																				
4-07...	Alābād.....																				
4-87...	Alābād-e-Mīlī.....																				
4-87...	Alābād-e-Pān.....																				
4-07...	Farrokhābād.....																				
4-07...	Qodratābād.....																				
4-07...	Karuyeh.....																				
4-07...	Kam Hasal.....																				
4-07...	Kahn.....																				
4-87...	Kahnu Pancharak.....																				
4-07...	Kahranābād.....																				

Main data table with columns for village name, population, area, and various socio-economic indicators. Includes sub-sections for principal annual crops, land utilization, and principal sources of water.





کد منطقه	نام روستا	کد پستی	کد دهستان	کد شهرستان	کد استان	کد کشور	نام دهستان	نام بخش	نام شهر	کد شهر	کد منطقه	کد پستی	کد دهستان	کد شهرستان	کد استان	کد کشور	جمعیت		کد منطقه	کد پستی	کد دهستان	کد شهرستان	کد استان	کد کشور																																																																											
																	مردان	زنان																																																																																	
44h	3rd	2nd	1st	87	88	89	90	91	92	93	94	95	96	97	98	99	100	101	102	103	104	105	106	107	108	109	110																																																																								
Other major annual crops (Code)		Principal annual crops		Land Utilization (in Hectar)		No. of Livestocks		Principal sources of water		Availability of Social Institutions and Facilities		Principal Road		Terrain		Type of Place and Population		Name of Village in Persi																																																																																	
1	2	3	4	5	6	7	8	9	10	11	12	13	14	15	16	17	18	19	20	21	22	23	24	25	26	27	28	29	30	31	32	33	34	35	36	37	38	39	40	41	42	43	44	45	46	47	48	49	50	51	52	53	54	55	56	57	58	59	60	61	62	63	64	65	66	67	68	69	70	71	72	73	74	75	76	77	78	79	80	81	82	83	84	85	86	87	88	89	90	91	92	93	94	95	96	97	98	99	100
1	2	3	4	5	6	7	8	9	10	11	12	13	14	15	16	17	18	19	20	21	22	23	24	25	26	27	28	29	30	31	32	33	34	35	36	37	38	39	40	41	42	43	44	45	46	47	48	49	50	51	52	53	54	55	56	57	58	59	60	61	62	63	64	65	66	67	68	69	70	71	72	73	74	75	76	77	78	79	80	81	82	83	84	85	86	87	88	89	90	91	92	93	94	95	96	97	98	99	100

نام و محل مکان	شماره ثبت	تعداد بناهای مسکونی موجود در آبادی												انواع محصولات عمده در دست بردن											
		1	2	3	4	5	6	7	8	9	10	11	12	13	14	15	16	17	18	19	20	21	22		
POST KUN DEHSTAN 06																									
9-K2... Bon Shahr...																									
9-25... Bondar...																									
9-E6... Sand Karyan...																									
9-32... Bonag...																									
9-32... Durak...																									
9-32... Pakkan...																									
9-83... Takolab...																									
9-G1... Tahles...																									
9-24... Tutang-e-Gorgi...																									
9-F1... Tiyab...																									
9-34... Dar Amir...																									
9-F1... Derashaf...																									
9-35... Dargaz...																									
9-K2... Durkan...																									
9-E5... Kshg...																									
9-83... Setij...																									
9-K2... Sarzeh...																									
9-G2... Sar Caru...																									
9-D4... Sar Mey...																									
9-F1... Singavean...																									
9-G4... Serum...																									
9-33... Keshmran...																									
9-G1... Kalatum...																									
9-G4... Kam Sefid...																									
9-81... Kouie Soleyman...																									
9-K1... Kahnak...																									
9-24... Kahmun...																									
9-84... Gastok-e-Zard Malek...																									
9-31... Gashalak...																									
9-81... Gol Karaj...																									
9-G2... Gol Mandan...																									
9-G3... Galakt...																									
9-84... Gov...																									
9-G1... Glnard...																									
9-35... Mars...																									
9-83... Marich...																									
9-81... Mugh Mohammad...																									
9-G3... Murak...																									
9-32... Now Dezu...																									
JADURIVAN DEHSTAN 07																									
6-C1... Jb Kaburak...																									
6-F1... Jlgaram...																									
6-36... Jakhand...																									
6-26... Allahabad...																									
5-21... Borj-e-Abbasabad...																									
6-37... Bondaneh...																									
6-83... Buemag (Buinak)...																									
6-81... Bitang...																									
6-C1... Parvan...																									
3-08... Parvan...																									
3-08... Pamj Angoast...																									
6-25... Pang...																									
6-25... Tangel Hasan...																									
3-08... Tomb Bur...																									
6-D1... Tavekolabad...																									
6-36... Jse Kalit...																									
6-32... Jarvi...																									
6-C1... Jomjomah...																									
6-E2... Jannatabad...																									
6-G1... Jughan...																									
6-35... Char Chah...																									
6-83... Chah Jamal...																									
JIROFT SHAHRESTAN																									

Existing Establishments and Facilities

Principal Permanent Crops





شماره ثبت  
نام آبادی

جمعیت نام آبادی  
شماره ثبت

راه عبور  
نوع راه

تاریخ  
تاریخ ثبت

مکان آبادی  
نوع مکان

دره  
نوع دره

صومعه  
نوع صومعه

قنات  
نوع قنات

چاه  
نوع چاه

سد  
نوع سد

دیوار  
نوع دیوار

پل  
نوع پل

سورخ  
نوع سورخ

کلبه  
نوع کلبه

کلبه  
نوع کلبه

کلبه  
نوع کلبه

Table with 92 columns (numbered 1-92) and 100 rows (numbered 1-100). The columns contain various demographic and geographical data points for different villages. The rows list the names of the villages in Persian, such as 'حسن آباد', 'ده گری', 'دهن', etc. The table is organized into sections based on the headers above, with different data points corresponding to the various types of infrastructure and resources listed in the column headers.

شماره پلاک ثبتی	نام روستا	نوع محصولات عمده در این روستا			کلاس محصولات عمده در این روستا		
		1	2	3	4	5	6
4-25...	Hoseynshāh-e-Dehdār.....						
4-24...	Deh Gazi.....						
4-26...	Deh Now.....					۷۹	
4-24...	Rahmatabād.....						
4-23...	Rig Anbār.....						
4-24...	Sayyedbād.....					۷۹	
4-23...	Sharifābād.....						
4-25...	Alīshād-e-Khānī.....						
4-24...	Alīhaddīni-ye-Sofīā.....	۱					
4-24...	Alīhaddīni-ye-Olyā.....						
4-25...	Fathābād.....						
4-25...	Qāderābād.....						
4-25...	Qal'eh Kuchak.....						
4-26...	Kāsemābād.....						
4-24...	Karīmābād-e-Sofīā.....						
4-24...	Karīmābād-e-Olyā.....						
4-23...	Karīmābād-e-Shāhpuri.....		۱				
4-24...	Kolābād.....	۱					
4-25...	Gargābād.....						
4-26...	Gasābād.....						
4-25...	Gas Sāleh-e-Sofīā.....						
4-25...	Gas Sāleh-e-Olyā.....						
4-23...	Marjān.....		۱				
4-23...	Vāremān.....						
4-24...	Valiābād.....						
RUMER-YE-JIROFT DISTRICT 08							
4-01...	Āshurān.....						
4-03...	Ahmadābād.....						
4-02...	Amīriyeh-ye-Sang Boland.....						
4-02...	Āhugān.....						
4-03...	Beiqoyasābād.....						
4-02...	Band Sarāji.....						
4-03...	Behjerd-e-Bāiā.....			۱			
4-03...	Behjerd-e-Pāin.....						
4-02...	Parvar.....						
4-03...	Posh-e Lor.....						
4-01...	Jahā.....						
4-01...	Chāh Masangan.....			۱			
4-03...	Chīneh.....						
4-02...	Hoseynābād.....			۱			
4-03...	Hoseynābād.....						
2-08...	Dāi Khooshān.....						
4-02...	Demāgh Karam.....						
4-03...	Deh Sheykh.....						
4-02...	Deh Now.....						
4-02...	Rokhābād.....						
4-03...	Rahjerd.....						
4-02...	Zeynābād.....						
4-03...	Sar Jā.....						
4-02...	Sar Gas.....						
4-01...	Sar Sarāb.....						
4-02...	Shuru.....						
4-03...	Sheykh Marghāsh.....						
4-03...	Sāhebābād.....						
2-08...	Āshāqān.....						
4-03...	Abbāsābād.....						
4-02...	Atīqābād.....						
4-02...	Amīyānābād.....						
4-03...	Chār Shoeyh.....						
4-03...	Qal'eh Now.....						
4-03...	Qeyyārī.....						
2-08...	Kājiyeh.....						
4-03...	Kalāshābād.....						
2-08...	Kuh Mash.....						

- 1- گیاهان خوراکی
- 2- گیاهان دارویی
- 3- گیاهان صنعتی
- 4- سایر گیاهان
- 5- میوه
- 6- سایر محصولات
- 7- چمن
- 8- سایر







Village Code	Village Name	Type of Place	Population	No. of Households	No. of Inhabitants	Principal Road		Availability of Social Institutions and Facilities	Principal sources of water	No. of Livestocks	Land Utilization (in Hectare)																																																																																					
						Asphalt	Other				Barley	Wheat	Other Cereals	Other Crops	Barren	Forest	Other	Other	Other	Other																																																																												
92	4th	3rd	2nd	1st	1st	2nd	3rd	4th	5th	6th	7th	8th	9th	10th	11th	12th	13th	14th	15th	16th	17th	18th	19th	20th	21st	22nd	23rd	24th	25th	26th	27th	28th	29th	30th	31st	32nd	33rd	34th	35th	36th	37th	38th	39th	40th	41st	42nd	43rd	44th	45th	46th	47th	48th	49th	50th	51st	52nd	53rd	54th	55th	56th	57th	58th	59th	60th	61st	62nd	63rd	64th	65th	66th	67th	68th	69th	70th	71st	72nd	73rd	74th	75th	76th	77th	78th	79th	80th	81st	82nd	83rd	84th	85th	86th	87th	88th	89th	90th	91st	92nd
92	4th	3rd	2nd	1st	1st	2nd	3rd	4th	5th	6th	7th	8th	9th	10th	11th	12th	13th	14th	15th	16th	17th	18th	19th	20th	21st	22nd	23rd	24th	25th	26th	27th	28th	29th	30th	31st	32nd	33rd	34th	35th	36th	37th	38th	39th	40th	41st	42nd	43rd	44th	45th	46th	47th	48th	49th	50th	51st	52nd	53rd	54th	55th	56th	57th	58th	59th	60th	61st	62nd	63rd	64th	65th	66th	67th	68th	69th	70th	71st	72nd	73rd	74th	75th	76th	77th	78th	79th	80th	81st	82nd	83rd	84th	85th	86th	87th	88th	89th	90th	91st	92nd



کد ملی	کد استان	کد شهرستان	کد بخش	کد دهستان	کد روستا	نام روستا	کد ملی روستا	وضعیت اراضی و منابع طبیعی										وضعیت جمعیت و امکانات										نام دهستان	نام شهرستان	نام استان																																																													
								کل	کشور	کشور	کشور	کشور	کشور	کشور	کشور	کشور	کشور	کشور	کشور	کشور	کشور	کشور	کشور	کشور	کشور	کشور	کشور				کشور	کشور	کشور	کشور	کشور	کشور																																																							
92	31	70	89	88	87	86	85	84	83	82	81	80	79	78	77	76	75	74	73	72	71	70	69	68	67	66	65	64	63	62	61	60	59	58	57	56	55	54	53	52	51	50	49	48	47	46	45	44	43	42	41	40	39	38	37	36	35	34	33	32	31	30	29	28	27	26	25	24	23	22	21	20	19	18	17	16	15	14	13	12	11	10	9	8	7	6	5	4	3	2	1
92	31	70	89	88	87	86	85	84	83	82	81	80	79	78	77	76	75	74	73	72	71	70	69	68	67	66	65	64	63	62	61	60	59	58	57	56	55	54	53	52	51	50	49	48	47	46	45	44	43	42	41	40	39	38	37	36	35	34	33	32	31	30	29	28	27	26	25	24	23	22	21	20	19	18	17	16	15	14	13	12	11	10	9	8	7	6	5	4	3	2	1
92	31	70	89	88	87	86	85	84	83	82	81	80	79	78	77	76	75	74	73	72	71	70	69	68	67	66	65	64	63	62	61	60	59	58	57	56	55	54	53	52	51	50	49	48	47	46	45	44	43	42	41	40	39	38	37	36	35	34	33	32	31	30	29	28	27	26	25	24	23	22	21	20	19	18	17	16	15	14	13	12	11	10	9	8	7	6	5	4	3	2	1



نام دهی		کد دهی		کد منطقه		کد استان		کد کشور		نام دهستان		کد دهستان		کد استان		کد کشور	
نام دهستان		کد دهستان		کد منطقه		کد استان		کد کشور		نام دهستان		کد دهستان		کد استان		کد کشور	
1	2	3	4	5	6	7	8	9	10	11	12	13	14	15	16	17	18
19	20	21	22	23	24	25	26	27	28	29	30	31	32	33	34	35	36
37	38	39	40	41	42	43	44	45	46	47	48	49	50	51	52	53	54
55	56	57	58	59	60	61	62	63	64	65	66	67	68	69	70	71	72
73	74	75	76	77	78	79	80	81	82	83	84	85	86	87	88	89	90
91	92	93	94	95	96	97	98	99	100	101	102	103	104	105	106	107	108
109	110	111	112	113	114	115	116	117	118	119	120	121	122	123	124	125	126
127	128	129	130	131	132	133	134	135	136	137	138	139	140	141	142	143	144
145	146	147	148	149	150	151	152	153	154	155	156	157	158	159	160	161	162
163	164	165	166	167	168	169	170	171	172	173	174	175	176	177	178	179	180
181	182	183	184	185	186	187	188	189	190	191	192	193	194	195	196	197	198
199	200	201	202	203	204	205	206	207	208	209	210	211	212	213	214	215	216
217	218	219	220	221	222	223	224	225	226	227	228	229	230	231	232	233	234
235	236	237	238	239	240	241	242	243	244	245	246	247	248	249	250	251	252
253	254	255	256	257	258	259	260	261	262	263	264	265	266	267	268	269	270
271	272	273	274	275	276	277	278	279	280	281	282	283	284	285	286	287	288
289	290	291	292	293	294	295	296	297	298	299	300	301	302	303	304	305	306
307	308	309	310	311	312	313	314	315	316	317	318	319	320	321	322	323	324
325	326	327	328	329	330	331	332	333	334	335	336	337	338	339	340	341	342
343	344	345	346	347	348	349	350	351	352	353	354	355	356	357	358	359	360
361	362	363	364	365	366	367	368	369	370	371	372	373	374	375	376	377	378
379	380	381	382	383	384	385	386	387	388	389	390	391	392	393	394	395	396
397	398	399	400	401	402	403	404	405	406	407	408	409	410	411	412	413	414
415	416	417	418	419	420	421	422	423	424	425	426	427	428	429	430	431	432
433	434	435	436	437	438	439	440	441	442	443	444	445	446	447	448	449	450
451	452	453	454	455	456	457	458	459	460	461	462	463	464	465	466	467	468
469	470	471	472	473	474	475	476	477	478	479	480	481	482	483	484	485	486
487	488	489	490	491	492	493	494	495	496	497	498	499	500	501	502	503	504
505	506	507	508	509	510	511	512	513	514	515	516	517	518	519	520	521	522
523	524	525	526	527	528	529	530	531	532	533	534	535	536	537	538	539	540
541	542	543	544	545	546	547	548	549	550	551	552	553	554	555	556	557	558
559	560	561	562	563	564	565	566	567	568	569	570	571	572	573	574	575	576
577	578	579	580	581	582	583	584	585	586	587	588	589	590	591	592	593	594
595	596	597	598	599	600	601	602	603	604	605	606	607	608	609	610	611	612
613	614	615	616	617	618	619	620	621	622	623	624	625	626	627	628	629	630
631	632	633	634	635	636	637	638	639	640	641	642	643	644	645	646	647	648
649	650	651	652	653	654	655	656	657	658	659	660	661	662	663	664	665	666
667	668	669	670	671	672	673	674	675	676	677	678	679	680	681	682	683	684
685	686	687	688	689	690	691	692	693	694	695	696	697	698	699	700	701	702
703	704	705	706	707	708	709	710	711	712	713	714	715	716	717	718	719	720
721	722	723	724	725	726	727	728	729	730	731	732	733	734	735	736	737	738
739	740	741	742	743	744	745	746	747	748	749	750	751	752	753	754	755	756
757	758	759	760	761	762	763	764	765	766	767	768	769	770	771	772	773	774
775	776	777	778	779	780	781	782	783	784	785	786	787	788	789	790	791	792
793	794	795	796	797	798	799	800	801	802	803	804	805	806	807	808	809	810
811	812	813	814	815	816	817	818	819	820	821	822	823	824	825	826	827	828
829	830	831	832	833	834	835	836	837	838	839	840	841	842	843	844	845	846
847	848	849	850	851	852	853	854	855	856	857	858	859	860	861	862	863	864
865	866	867	868	869	870	871	872	873	874	875	876	877	878	879	880	881	882
883	884	885	886	887	888	889	890	891	892	893	894	895	896	897	898	899	900
901	902	903	904	905	906	907	908	909	910	911	912	913	914	915	916	917	918
919	920	921	922	923	924	925	926	927	928	929	930	931	932	933	934	935	936
937	938	939	940	941	942	943	944	945	946	947	948	949	950	951	952	953	954
955	956	957	958	959	960	961	962	963	964	965	966	967	968	969	970	971	972
973	974	975	976	977	978	979	980	981	982	983	984	985	986	987	988	989	990
991	992	993	994	995	996	997	998	999	1000								









Other major annual crops (Code)				Principal annual crops																				Land Utilization (in Hectar)												No. of Livestocks										Principal sources of water										Availability, of Social Institutions and Facilities										Principal Road										Terrain				Type of Place and Population																																																																																																																																																																																																																											
4th	3rd	2nd	1st	80	81	82	83	84	85	86	87	88	89	90	91	92	93	94	95	96	97	98	99	100	101	102	103	104	105	106	107	108	109	110	111	112	113	114	115	116	117	118	119	120	121	122	123	124	125	126	127	128	129	130	131	132	133	134	135	136	137	138	139	140	141	142	143	144	145	146	147	148	149	150	151	152	153	154	155	156	157	158	159	160	161	162	163	164	165	166	167	168	169	170	171	172	173	174	175	176	177	178	179	180	181	182	183	184	185	186	187	188	189	190	191	192	193	194	195	196	197	198	199	200																																																																																																																																																																															
				Principal annual crops																				Land Utilization (in Hectar)												No. of Livestocks										Principal sources of water										Availability, of Social Institutions and Facilities										Principal Road										Terrain				Type of Place and Population																																																																																																																																																																																																																											
				Principal annual crops																				Land Utilization (in Hectar)												No. of Livestocks										Principal sources of water										Availability, of Social Institutions and Facilities										Principal Road										Terrain				Type of Place and Population																																																																																																																																																																																																																											
1	2	3	4	5	6	7	8	9	10	11	12	13	14	15	16	17	18	19	20	21	22	23	24	25	26	27	28	29	30	31	32	33	34	35	36	37	38	39	40	41	42	43	44	45	46	47	48	49	50	51	52	53	54	55	56	57	58	59	60	61	62	63	64	65	66	67	68	69	70	71	72	73	74	75	76	77	78	79	80	81	82	83	84	85	86	87	88	89	90	91	92	93	94	95	96	97	98	99	100	101	102	103	104	105	106	107	108	109	110	111	112	113	114	115	116	117	118	119	120	121	122	123	124	125	126	127	128	129	130	131	132	133	134	135	136	137	138	139	140	141	142	143	144	145	146	147	148	149	150	151	152	153	154	155	156	157	158	159	160	161	162	163	164	165	166	167	168	169	170	171	172	173	174	175	176	177	178	179	180	181	182	183	184	185	186	187	188	189	190	191	192	193	194	195	196	197	198	199	200	201	202	203	204	205	206	207	208	209	210	211	212	213	214	215	216	217	218	219	220	221	222	223	224	225	226	227	228	229	230	231	232	233	234	235	236	237	238	239	240	241	242	243	244	245	246	247	248	249	250	251	252	253	254	255	256	257	258	259	260	261	262	263	264	265	266	267	268	269	270	271	272	273	274	275	276	277	278	279	280	281	282	283	284	285	286	287	288	289	290	291	292	293	294	295	296	297	298	299	300



شهرستان چیت

نام آبادی

ردیف	نام آبادی	جمعیت کلی آبادی		مردان	زنان	نسبت جنسیتی		مردان به ازای هر 1000 زن	نسبت به کل جمعیت شهرستان
		جمعیت کل	نسبت						
1	نسی آباد	42	52	12	40	100	100	100	0.01
2	فیج	23	23	11	12	100	100	100	0.01
3	نغمه بوس	18	27	8	19	100	100	100	0.01
4	کرم	21	22	7	15	100	100	100	0.01
5	کیمزک	51	5	2	3	100	100	100	0.01
6	کیمزک گو	28	28	1	27	100	100	100	0.01
7	کنده کان	23	13	3	10	100	100	100	0.01
8	کلانچک	24	7	3	4	100	100	100	0.01
9	کنک	54	1	1	53	100	100	100	0.01
10	کنار جال	24	1	1	23	100	100	100	0.01
11	کنار تالان	22	13	4	9	100	100	100	0.01
12	کنگور	11	30	1	29	100	100	100	0.01
13	کهنک	28	1	1	27	100	100	100	0.01
14	کرکین	28	122	24	98	100	100	100	0.01
15	کروک	25	1	1	24	100	100	100	0.01
16	گری چیان	26	28	12	16	100	100	100	0.01
17	گوارو	24	22	2	20	100	100	100	0.01
18	گوزنار	6	6	3	3	100	100	100	0.01
19	گوجان	20	74	30	44	100	100	100	0.01
20	گیاهان	27	43	11	32	100	100	100	0.01
21	لدو	58	1	1	57	100	100	100	0.01
22	سجان	57	2	1	56	100	100	100	0.01
23	تاهی	21	110	33	77	100	100	100	0.01
24	نخل کنت	60	1	1	59	100	100	100	0.01
25	روغ ماری	25	1	1	24	100	100	100	0.01
26	هیر	22	11	2	10	100	100	100	0.01
27	هی بالا	53	1	1	52	100	100	100	0.01
28	دوستان سارویب 29	44	1	1	43	100	100	100	0.01
29	احمد آباد سلمان	44	1	1	43	100	100	100	0.01
30	اخوک	41	12	1	40	100	100	100	0.01
31	استخر کویک	63	1	1	62	100	100	100	0.01
32	اسباب	12	1	1	11	100	100	100	0.01
33	اسباب زمان	161	1	1	160	100	100	100	0.01
34	الاچی	22	22	5	17	100	100	100	0.01
35	امردتیه	52	5	4	48	100	100	100	0.01
36	امردتیه	12	6	1	11	100	100	100	0.01
37	اوزسمراد	22	17	3	14	100	100	100	0.01
38	باباجان	18	55	1	54	100	100	100	0.01
39	باب پیدان	22	24	1	23	100	100	100	0.01
40	باب نوش	122	12	2	120	100	100	100	0.01
41	باب شیدتیه	20	19	1	19	100	100	100	0.01
42	باب دزبان	22	22	1	21	100	100	100	0.01
43	باب سکلان	22	6	1	21	100	100	100	0.01
44	باب سکلان طیار	24	20	1	19	100	100	100	0.01
45	باب سسیا	152	1	1	151	100	100	100	0.01
46	باب صفحه	17	3	1	16	100	100	100	0.01
47	باب کینوج	21	11	1	10	100	100	100	0.01
48	باب کیکی	25	2	1	24	100	100	100	0.01
49	باب کرگی	12	7	1	11	100	100	100	0.01
50	باب کرگی	12	9	1	11	100	100	100	0.01
51	باب مازان	16	3	1	15	100	100	100	0.01
52	باب میشان	22	1	1	21	100	100	100	0.01
53	باب نم	21	1	1	20	100	100	100	0.01
54	باغ اسفیل	12	1	1	11	100	100	100	0.01
55	باغ حسین	20	1	1	19	100	100	100	0.01
56	باغ سوزدی	28	1	1	27	100	100	100	0.01
57	باغینی شیر	28	2	1	27	100	100	100	0.01
58	باغیتم ناد	12	1	1	11	100	100	100	0.01
59	باغیغ	26	1	1	25	100	100	100	0.01
60	بافرو	28	3	1	27	100	100	100	0.01
61	بافرویه	21	1	1	20	100	100	100	0.01
62	بافظ چار	22	7	1	21	100	100	100	0.01
63	بافرویه	11	1	1	10	100	100	100	0.01
64	بندر	11	1	1	10	100	100	100	0.01

تعداد احداثیات برحسب نوع و مکان

شماره پلاک ثبتی	نام روستا	نوع احداثیات برحسب مکان													نوع احداثیات برحسب مکان				
		1	2	3	4	5	6	7	8	9	10	11	12	13	14	15	16	17	
8-73	Shamshād																		
8-75	Fahraj																		
8-77	Qal'eh Ruzi																		
8-76	Korram																		
8-78	Keshmedak																		
8-73	Kaipurgu																		
8-17	Salah Kām																		
8-76	Kelāshekh																		
8-86	Komak																		
8-77	Konār Jamāl																		
8-66	Konār Cavan																		
8-65	Kangaru																		
8-86	Kahnak																		
8-73	Gorgtam																		
8-77	Garuk																		
8-85	Gerī Charbān																		
8-86	Cavāru																		
8-76	Gur Andr																		
8-65	Gavanjān																		
8-85	Giyāhān																		
8-88	Ladu																		
8-78	Machān																		
8-77	Nāg																		
8-77	Nakhl Kosh																		
8-89	Vaj Māri																		
8-75	Hur																		
8-77	Hey-e-Bālā																		
SĀRDŪYEH DEHSTĀN 29																			
2-64	Ahmedhād-e-Salmān																		
2-83	Āsherak																		
2-75	Estakhr-e-Koruk																		
2-73	Āsiyān																		
2-74	Zāsiyān-e-Zohān																		
2-83	Olāgh Kosh																		
2-65	Amudiyeh																		
2-86	Amudiyeh																		
2-65	Evers Norād																		
2-84	Bāb Jām																		
2-85	Bāb Bidān																		
2-73	Bāb Torāh																		
2-84	Bāb Khudiyeh																		
2-74	Bāb Derāz																		
2-74	Bāb Sekākān																		
2-74	Bāb Sekākān-e-Olyā																		
2-75	Bāb Sībā																		
2-65	Bāb Dafneh																		
2-83	Bāb Kahmuj																		
2-75	Bāb Kiki																		
2-85	Bāb Dorg																		
2-86	Bāb Dorgi																		
2-65	Bāb Mirān																		
2-75	Bāb Mirān																		
2-75	Bāb Nam																		
2-84	Bāgh-e-Romānī																		
2-84	Bāgh-e-Hoseynī																		
2-84	Bāgh-e-Sagvandi																		
2-84	Bāgh-e-All Shīr																		
2-83	Bāgh-e-Karīm Dād																		
2-74	Bāghāt																		
2-83	Bāghāt																		
2-64	Bāghulyeh																		
2-65	Bāghulyeh-ye-Chār																		
2-84	Baquliyeh																		
2-74	Bondar																		

192	191	190	189	188	187	186	185	184	183	182	181	180	179	178	177	176	175	174	173
172	171	170	169	168	167	166	165	164	163	162	161	160	159	158	157	156	155	154	153
152	151	150	149	148	147	146	145	144	143	142	141	140	139	138	137	136	135	134	133
132	131	130	129	128	127	126	125	124	123	122	121	120	119	118	117	116	115	114	113
112	111	110	109	108	107	106	105	104	103	102	101	100	99	98	97	96	95	94	93
92	91	90	89	88	87	86	85	84	83	82	81	80	79	78	77	76	75	74	73

Existing Establishments and Facilities

Principal Permanent Crops

4th		3rd		2nd		1st		Office use		Annual crops (Code)		Principal annual crops		Land Utilization (in Hectar)		No. of Livestocks		Principal sources of water		Availability of Social Institutions and Facilities		Principal Road		Terrain		Type of Place and Population		Name of Village in Part	
Area	Area	Area	Area	Area	Area	Area	Area	Area	Area	Area	Area	Area	Area	Area	Area	Area	Area	Area	Area	Area	Area	Area	Area	Area	Area	Area	Area	Area	Area
1	2	3	4	5	6	7	8	9	10	11	12	13	14	15	16	17	18	19	20	21	22	23	24	25	26	27	28	29	
169	170	171	172	173	174	175	176	177	178	179	180	181	182	183	184	185	186	187	188	189	190	191	192	193	194	195	196	197	198
.....	.....	.....	.....	.....	.....	.....	.....	.....	.....	.....	.....	.....	.....	.....	.....	.....	.....	.....	.....	.....	.....	.....	.....	.....	.....	.....	.....	.....	.....
.....	.....	.....	.....	.....	.....	.....	.....	.....	.....	.....	.....	.....	.....	.....	.....	.....	.....	.....	.....	.....	.....	.....	.....	.....	.....	.....	.....	.....	.....



No	Village Name	Village Code	Area		Principal Annual Crops (Code)													No. of Livestocks										Principal Sources of Water										Availability of Social Institutions and Facilities										Principal Road		Terrain		Type of Place and Population																																																																																																																																																																																																																																																																																																																																																																																																																																																																																																																																																																																																																																																																																																																																																																																																																																																																																																																																																																																					
			Total	Cultivated	1	2	3	4	5	6	7	8	9	10	11	12	13	14	15	16	17	18	19	20	21	22	23	24	25	26	27	28	29	30	31	32	33	34	35	36	37	38	39	40	41	42	43	44	45	46	47	48	49	50	51	52	53	54	55	56	57	58	59	60	61	62	63	64	65	66	67	68	69	70	71	72	73	74	75	76	77	78	79	80	81	82	83	84	85	86	87	88	89	90	91	92	93	94	95	96	97	98	99	100	101	102	103	104	105	106	107	108	109	110	111	112	113	114	115	116	117	118	119	120	121	122	123	124	125	126	127	128	129	130	131	132	133	134	135	136	137	138	139	140	141	142	143	144	145	146	147	148	149	150	151	152	153	154	155	156	157	158	159	160	161	162	163	164	165	166	167	168	169	170	171	172	173	174	175	176	177	178	179	180	181	182	183	184	185	186	187	188	189	190	191	192	193	194	195	196	197	198	199	200	201	202	203	204	205	206	207	208	209	210	211	212	213	214	215	216	217	218	219	220	221	222	223	224	225	226	227	228	229	230	231	232	233	234	235	236	237	238	239	240	241	242	243	244	245	246	247	248	249	250	251	252	253	254	255	256	257	258	259	260	261	262	263	264	265	266	267	268	269	270	271	272	273	274	275	276	277	278	279	280	281	282	283	284	285	286	287	288	289	290	291	292	293	294	295	296	297	298	299	300	301	302	303	304	305	306	307	308	309	310	311	312	313	314	315	316	317	318	319	320	321	322	323	324	325	326	327	328	329	330	331	332	333	334	335	336	337	338	339	340	341	342	343	344	345	346	347	348	349	350	351	352	353	354	355	356	357	358	359	360	361	362	363	364	365	366	367	368	369	370	371	372	373	374	375	376	377	378	379	380	381	382	383	384	385	386	387	388	389	390	391	392	393	394	395	396	397	398	399	400	401	402	403	404	405	406	407	408	409	410	411	412	413	414	415	416	417	418	419	420	421	422	423	424	425	426	427	428	429	430	431	432	433	434	435	436	437	438	439	440	441	442	443	444	445	446	447	448	449	450	451	452	453	454	455	456	457	458	459	460	461	462	463	464	465	466	467	468	469	470	471	472	473	474	475	476	477	478	479	480	481	482	483	484	485	486	487	488	489	490	491	492	493	494	495	496	497	498	499	500	501	502	503	504	505	506	507	508	509	510	511	512	513	514	515	516	517	518	519	520	521	522	523	524	525	526	527	528	529	530	531	532	533	534	535	536	537	538	539	540	541	542	543	544	545	546	547	548	549	550	551	552	553	554	555	556	557	558	559	560	561	562	563	564	565	566	567	568	569	570	571	572	573	574	575	576	577	578	579	580	581	582	583	584	585	586	587	588	589	590	591	592	593	594	595	596	597	598	599	600	601	602	603	604	605	606	607	608	609	610	611	612	613	614	615	616	617	618	619	620	621	622	623	624	625	626	627	628	629	630	631	632	633	634	635	636	637	638	639	640	641	642	643	644	645	646	647	648	649	650	651	652	653	654	655	656	657	658	659	660	661	662	663	664	665	666	667	668	669	670	671	672	673	674	675	676	677	678	679	680	681	682	683	684	685	686	687	688	689	690	691	692	693	694	695	696	697	698	699	700	701	702	703	704	705	706	707	708	709	710	711	712	713	714	715	716	717	718	719	720	721	722	723	724	725	726	727	728	729	730	731	732	733	734	735	736	737	738	739	740	741	742	743	744	745	746	747	748	749	750	751	752	753	754	755	756	757	758	759	760	761	762	763	764	765	766	767	768	769	770	771	772	773	774	775	776	777	778	779	780	781	782	783	784	785	786	787	788	789	790	791	792	793	794	795	796	797	798	799	800	801	802	803	804	805	806	807	808	809	810	811	812	813	814	815	816	817	818	819	820	821	822	823	824	825	826	827	828	829	830	831	832	833	834	835	836	837	838	839	840	841	842	843	844	845	846	847	848	849	850	851	852	853	854	855	856	857	858	859	860	861	862	863	864	865	866	867	868	869	870	871	872	873	874	875	876	877	878	879	880	881	882	883	884	885	886	887	888	889	890	891	892	893	894	895	896	897	898	899	900	901	902	903	904	905	906	907	908	909	910	911	912	913	914	915	916	917	918	919	920	921	922	923	924	925	926	927	928	929	930	931	932	933	934	935	936	937	938	939	940	941	942	943	944	945	946	947	948	949	950	951	952	953	954	955	956	957	958	959	960	961	962	963	964	965	966	967	968	969	970	971	972	973	974	975	976	977	978	979	980	981	982	983	984	985	986	987	988	989	990	991	992	993	994	995	996	997







نام دهی	نام دهی	تعداد مراکز تسهیلات موجود در دهی	انواع محصولات عمده دهی	انواع محصولات عمده دائمی دهی
1	2	3	4	5
2-C2...	Isfahā			
2-C1...	Eshkafeyseh			
2-C4...	Asyāb-e-Mohammād			
2-C3...	Eshkafeyseh			
2-C3...	Alghiyānī			
2-D3...	Bāb Amud			
2-C4...	Bāb Styāh			
2-D3...	Bāb Karāf			
2-C4...	Sāgh-e-Ebrāhīm			
2-D3...	Sāgh Pachīn			
2-C2...	Sāgh-e-Jalāl			
2-D3...	Sāgh-e-Roseynī			
2-C3...	Sāgh-e-Roseynī			
2-D3...	Sāgh Sofreh			
2-C4...	Sāgh Mālm			
2-C4...	Sāgh Mīrī			
2-C4...	Sāghū			
2-D3...	Sāghūyeh			
2-D3...	Bokhtīl			
2-C3...	Bokhtīl			
2-C2...	Badraqeh			
2-C3...	Barf Anbār			
2-C3...	Bon Boland			
2-C1...	Bondar-e-Sar Meshk			
2-D3...	Bondar-e-Hanā			
2-D3...	Bīd Bās			
2-D3...	Bīd Sukhteh			
2-D3...	Bīd Shīrīn			
2-C2...	Bīd Shīrīn			
2-C3...	Fay Zār			
2-C3...	Fōy Zīq			
2-D3...	Foshteh Zang			
2-D3...	Foshteh Kelm			
2-D4...	Pīr Hājāt			
2-D4...	Tadguīyeh			
2-D3...	Tip Shāhī			
2-D3...	Jāmūtyeh			
2-C4...	Jalālābād			
2-D4...	Jemāneh			
2-D3...	Chār Davārī			
2-C3...	Hājāt			
2-D4...	Hasan Aqūt			
2-D4...	Khārdān			
2-D3...	Khāk Sefid			
2-C4...	Khān Ghān			
2-C3...	Khāneh Bughān			
2-D4...	Khadangān			
2-C3...	Khoshk Rūd			
2-C2...	Khontūd			
2-D4...	Khoshāb			
2-D4...	Dār			
2-D4...	Dān Khānī			
2-D4...	Dīmāneh			
2-D4...	Darreh Asyāb			
2-C2...	Darān			
2-C2...	Darmālm			
2-D4...	Darmurūtyeh			
2-C3...	Darreh Bīd			
2-C4...	Darreh Sīmā			
2-C4...	Darreh Kīl			
*	De Rudhāneh			
2-C4...	De Rudhāneh			
2-D4...	Deh Sheyk			
2-D4...	Deh Konārī			
2-C3...	Deh Nārān			

Main data table with columns for village codes, principal annual crops, land utilization, no. of livestock, principal sources of water, availability of social institutions and facilities, principal road, terrain, type of place and population. Includes sub-headers for 'Other major annual crops', 'Land Utilization (in Hectar)', 'No. of Livestocks', 'Principal sources of water', 'Availability of Social Institutions and Facilities', 'Principal Road', 'Terrain', and 'Type of Place and Population'.

درستان نامبر ۱۹























تعداد یکسایه و تسهیلات موجود در هر دهه

کمزیر محصولات همواره ای

انواع محصولات همواره ای در صورت وجود

Table with columns for Village Location On the Map, Name of Village, Existing Establishments and Facilities (122-135), and Principal Permanent Crops (136-150). Rows include villages like Jangsiabad, Jeyhal, Hasanabad, etc., and a list of facilities like Baker shop, Tailors, etc.

JIROFT SHAHRESTAN

Existing Establishments and Facilities

Principal Permanent Crops



تعداد تسهیلات موجود در آبادی

کلاسبره تسهیلات هماداری

انواع تسهیلات هماداری در دست داشتن

Table with columns for village location, village name, village code, and various facility and crop categories. The table lists 47 villages in the MASKUN DEHESTAN 25 region. The categories include: 1. ACTIVITIES (Bank, Post, etc.), 2. MEINILITIES (Retail trade, etc.), 3. OTHER CROPS (Apple, etc.), and 4. PRINCIPAL PERMANENT CROPS (Fruit trees, etc.).



کد ملی	کد استان	کد شهرستان	کد بخش	کد دهستان	کد شهر	کد محله	نام دهستان	نام شهر	نام محله	کد مکان	مختصات جغرافیایی		مساحت		جمعیت		نوع مکان	تعداد خانوار																																																																									
											طول	عرض	کل	کشور	کلی	محلی																																																																											
32	91	90	89	88	87	86	85	84	83	82	81	80	79	78	77	76	75	74	73	72	71	70	69	68	67	66	65	64	63	62	61	60	59	58	57	56	55	54	53	52	51	50	49	48	47	46	45	44	43	42	41	40	39	38	37	36	35	34	33	32	31	30	29	28	27	26	25	24	23	22	21	20	19	18	17	16	15	14	13	12	11	10	9	8	7	6	5	4	3	2	1



شهرستان افراسیاب

نام آبادی

جمعیت و نوع آبادی: جمعیت کلی، جمعیت مردان، جمعیت زنان، جمعیت در بدو، جمعیت در آخر

Large data grid table with multiple columns containing population statistics, crop types, and other demographic information for various villages in Afrasiab County. Includes columns for population (Total, Male, Female), area (Total, Cultivated, Irrigated), and crop production.

Table with 12 columns: 4th year annual crops, 3rd year annual crops, 2nd year annual crops, 1st year annual crops, Principal annual crops, Land Utilization (in Hectar), No. of Livestocks, Principal sources of water, Availability of Social Institutions and Facilities, Principal Road, Terrain, Type of Place and Population, Home of Village in Past, Village code.

نام آبادی: ۱۳۴  
کلیه آبادی های ثبت شده

شماره ثبت	نام آبادی	انواع محصولات عمده در این منطقه										انواع محصولات عمده در این منطقه									
		1	2	3	4	5	6	7	8	9	10	11	12	13	14	15	16	17	18	19	20
1-87	Tut																				
1-87	Tut																				
1-88	Tudark																				
1-47	Tavakkolābād																				
1-87	Tigard																				
4-63	Tegūn																				
4-62	Javānābād																				
4-61	Jowchār-e-Soflā																				
4-61	Jowchār-e-Olyā	The characteristics of the place are given along with those of Jowchār-e-Soflā village code No: 058																			
1-68	Jowkar																				
1-87	Jowzām																				
1-87	Jowzūyeh																				
*	Jowzūyeh																				
4-61	Chār Divār																				
1-47	Cheshm Kurān																				
4-61	Cheshmeh Dandi																				
2-87	Chegāh																				
1-47	Chenār																				
4-61	Chenār																				
1-47	Chenār Sukhteh																				
*	Chenārī																				
1-88	Changālī																				
1-48	Hājīābād																				
1-47	Hasanābād																				
1-47	Hoseynābād																				
2-87	Heydari																				
4-63	Hishin																				
1-47	Khātunābād																				
1-47	Khamrutak																				
4-61	Khun Sorkh																				
4-61	Darbar																				
2-87	Darbīdān																				
4-62	Darbīdām																				
1-47	Darpatak																				
1-88	Darparchak																				
1-48	Dardestk	1																			
1-47	Darrankuyeh		1																		
2-87	Darreh																				
2-87	Dargajin																				
4-62	Darujin																				
1-47	Darughu	6																			
1-47	Darīkān																				
1-68	Dashtgerd																				
1-68	Dasht Bavān																				
1-47	Dalmak Band																				
4-62	Domeh																				
*	Sar Domeh	The characteristics of the place are given along with those of Domeh village code No: 086																			
4-61	Domār-e-Soflā																				
*	Domār-e-Olyā	The characteristics of the place are given along with those of Domār-e-Soflā village code No: 079																			
4-61	Deh Boneh-ye-Zangiyān																				
4-62	Deh Darzu																				
4-62	Deh Abbāsī																				
1-88	Deh Godār																				
1-47	Deh Now																				
4-61	Deh Now																				
1-47	Dehjavī																				
1-67	Dahanab																				
1-67	Dahr																				
4-62	Rād Mub.																				
1-88	Raehchin																				
1-47	Raehnavi																				
4-62	Zārch-e-Mazār Mand.																				
2-47	Zārin																				
1-47	Zārin Khun																				
1-47	Zāhedān																				

Village Location on the Map	Name of Village	انواع محصولات عمده در این منطقه																				انواع محصولات عمده در این منطقه																																																																							
		1	2	3	4	5	6	7	8	9	10	11	12	13	14	15	16	17	18	19	20																																																																								
193		192	191	190	89	88	87	86	85	84	83	82	81	80	79	78	77	76	75	74	73	72	71	70	69	68	67	66	65	64	63	62	61	60	59	58	57	56	55	54	53	52	51	50	49	48	47	46	45	44	43	42	41	40	39	38	37	36	35	34	33	32	31	30	29	28	27	26	25	24	23	22	21	20	19	18	17	16	15	14	13	12	11	10	9	8	7	6	5	4	3	2	1



شماره پلاک ثبتی	نام آبادی	انواع محلات مورد ثبت در این منطقه										انواع محلات مورد ثبت در این منطقه									
		۱	۲	۳	۴	۵	۶	۷	۸	۹	۱۰	۱۱	۱۲	۱۳	۱۴	۱۵	۱۶	۱۷	۱۸	۱۹	۲۰
1-87...	Zomin																				
1-88...	Zoyqa																				
1-07...	Zimuyeh																				
4-F1...	Sakhteman-e-Rah																				
1-88...	Savidan																				
1-87...	Sarab																				
4-23...	Sar Zalyab																				
1-87...	Sarband																				
1-88...	Sarband-e-Vashiband																				
1-88...	Sar Poshteh																				
1-87...	Sar Tangu																				
4-23...	Sar Jangal																				
1-87...	Sar Chestmah																				
4-01...	Sar Darbid																				
2-87...	Sar Darmehr																				
*	Sar Daru																				
1-88...	Sarzeh																				
*	Sar Muzan																				
4-01...	Sarv Tamir																				
1-88...	Sar Hengar																				
4-02...	Salajdar																				
1-87...	Samlj																				
1-87...	Sang Sanan																				
1-87...	Susk																				
1-87...	Siyah Kam																				
4-91...	Sibak																				
1-87...	Sbur																				
4-01...	Shuridan																				
1-88...	Shiramu																				
4-92...	Shir Dal																				
1-88...	Shimiyeh																				
1-07...	Saqdar																				
4-F1...	Saqdar																				
4-F1...	Tabiqu																				
1-87...	Taviz																				
4-82...	Tat																				
1-88...	Tarafabad																				
4-02...	Abdollahabad																				
1-87...	Aliabad																				
1-87...	Qal'eh Palas																				
1-87...	Qanat Siyah																				
4-92...	Qanduyeh																				
4-F1...	Kateh																				
4-01...	Kavestān																				
1-87...	Kar																				
4-F1...	Karcheskan																				
4-82...	Karkun																				
4-03...	Karwenk																				
4-F1...	Karigan																				
4-02...	Kaldan																				
4-01...	Kal Komi																				
1-87...	Kamliabad																				
2-87...	Kan Gerdu																				
1-88...	Konarak																				
4-01...	Kansarak																				
4-F1...	Kushkuyeh																				
1-87...	Kahou																				
1-07...	Kahmuj																				
4-F1...	Kahor																				
4-02...	Gmit																				
1-88...	Giv Tamir																				
1-87...	Gavkan-e-Rahg																				
1-87...	Gavkan-e-Kuran																				
1-08...	Giv Hard																				
1-87...	Godaran																				

JIROFT SHAHRESTAN

Existing Establishments and Facilities

Other major permanent crops (Code)

Principal Permanent Crops

Village code	Name of Village in Part I	District of Baran and Sub-districts																									Total		
		Baran Sub-district										Sardrud Sub-district										Central Baran Sub-district							
		11	12	13	14	15	16	17	18	19	20	21	22	23	24	25	26	27	28	29	30	31	32	33	34	35			
4th	3rd	2nd	1st	1st	1st	1st	1st	1st	1st	1st	1st	1st	1st	1st	1st	1st	1st	1st	1st	1st	1st	1st	1st	1st	1st	1st	1st	1st	1st
01	02	03	04	05	06	07	08	09	10	11	12	13	14	15	16	17	18	19	20	21	22	23	24	25	26	27	28	29	30
Alifala	Atkinson	Cocon	Sugar-cane	Tea	Sweet potato	Wheat	Rice	Sesame	Sunflower	Barley	Soybean	Castor bean	Groundnut	Mustard	Sisal	Sweet potato	Wheat	Rice	Sesame	Barley	Soybean	Castor bean	Groundnut	Mustard	Wheat	Rice	Sesame	Barley	Soybean
57	58	59	60	61	62	63	64	65	66	67	68	69	70	71	72	73	74	75	76	77	78	79	80	81	82	83	84	85	86
Barley	Soybean	Castor bean	Groundnut	Mustard	Sisal	Sweet potato	Wheat	Rice	Sesame	Barley	Soybean	Castor bean	Groundnut	Mustard	Sisal	Sweet potato	Wheat	Rice	Sesame	Barley	Soybean	Castor bean	Groundnut	Mustard	Wheat	Rice	Sesame	Barley	Soybean
87	88	89	90	91	92	93	94	95	96	97	98	99	100	101	102	103	104	105	106	107	108	109	110	111	112	113	114	115	116
Barley	Soybean	Castor bean	Groundnut	Mustard	Sisal	Sweet potato	Wheat	Rice	Sesame	Barley	Soybean	Castor bean	Groundnut	Mustard	Sisal	Sweet potato	Wheat	Rice	Sesame	Barley	Soybean	Castor bean	Groundnut	Mustard	Wheat	Rice	Sesame	Barley	Soybean
117	118	119	120	121	122	123	124	125	126	127	128	129	130	131	132	133	134	135	136	137	138	139	140	141	142	143	144	145	146
Barley	Soybean	Castor bean	Groundnut	Mustard	Sisal	Sweet potato	Wheat	Rice	Sesame	Barley	Soybean	Castor bean	Groundnut	Mustard	Sisal	Sweet potato	Wheat	Rice	Sesame	Barley	Soybean	Castor bean	Groundnut	Mustard	Wheat	Rice	Sesame	Barley	Soybean
147	148	149	150	151	152	153	154	155	156	157	158	159	160	161	162	163	164	165	166	167	168	169	170	171	172	173	174	175	176
Barley	Soybean	Castor bean	Groundnut	Mustard	Sisal	Sweet potato	Wheat	Rice	Sesame	Barley	Soybean	Castor bean	Groundnut	Mustard	Sisal	Sweet potato	Wheat	Rice	Sesame	Barley	Soybean	Castor bean	Groundnut	Mustard	Wheat	Rice	Sesame	Barley	Soybean
177	178	179	180	181	182	183	184	185	186	187	188	189	190	191	192	193	194	195	196	197	198	199	200	201	202	203	204	205	206
Barley	Soybean	Castor bean	Groundnut	Mustard	Sisal	Sweet potato	Wheat	Rice	Sesame	Barley	Soybean	Castor bean	Groundnut	Mustard	Sisal	Sweet potato	Wheat	Rice	Sesame	Barley	Soybean	Castor bean	Groundnut	Mustard	Wheat	Rice	Sesame	Barley	Soybean
207	208	209	210	211	212	213	214	215	216	217	218	219	220	221	222	223	224	225	226	227	228	229	230	231	232	233	234	235	236
Barley	Soybean	Castor bean	Groundnut	Mustard	Sisal	Sweet potato	Wheat	Rice	Sesame	Barley	Soybean	Castor bean	Groundnut	Mustard	Sisal	Sweet potato	Wheat	Rice	Sesame	Barley	Soybean	Castor bean	Groundnut	Mustard	Wheat	Rice	Sesame	Barley	Soybean
237	238	239	240	241	242	243	244	245	246	247	248	249	250	251	252	253	254	255	256	257	258	259	260	261	262	263	264	265	266
Barley	Soybean	Castor bean	Groundnut	Mustard	Sisal	Sweet potato	Wheat	Rice	Sesame	Barley	Soybean	Castor bean	Groundnut	Mustard	Sisal	Sweet potato	Wheat	Rice	Sesame	Barley	Soybean	Castor bean	Groundnut	Mustard	Wheat	Rice	Sesame	Barley	Soybean







4-85...	Abbasabad-e-Chah Shur																																																																
4-85...	Abbasabad-e-Chah Shur																																																																
4-75...	Alifabad																																																																
4-74...	Alifabad-e-Khazal																																																																
4-75...	Anbarabad																																																																
4-74...	Kotgorg																																																																
4-75...	Karimabad																																																																
4-85...	Konar Sandal																																																																
4-75...	Gorgabad																																																																
4-85...	Lord Kharan																																																																
4-75...	Mohammadabad																																																																
4-74...	Mahmudabad-e-Boromad																																																																
4-75...	Mokhammadabad																																																																
4-75...	Matvatabad																																																																
4-74...	Mot-e-Ahmadabad																																																																
4-75...	Mirabad																																																																
4-74...	Mirdabad																																																																
4-74...	Yardabad																																																																
4-75...	Yusefabad																																																																
MAHLAN DEHSTAN 27																																																																	
9-71...	Ab Dami																																																																
7-86...	Abdolkhanabad																																																																
7-87...	Ab Gasim																																																																
7-88...	Azamin																																																																
9-82...	Ashkareh																																																																
7-87...	Anarum																																																																
7-87...	Anjar Anar																																																																
7-74...	Irfaq																																																																
7-85...	Bargah																																																																
7-86...	Bejgan																																																																
7-88...	Barizyan																																																																
7-87...	Barantu																																																																
7-88...	Bolbolabad																																																																
9-71...	Bon Ur																																																																
7-86...	Bidan																																																																
7-86...	Stivari																																																																
7-85...	Pa Kalatun																																																																
7-75...	Pa Godar																																																																
7-76...	Patak																																																																
7-87...	Pay Sark-e-Ghasb																																																																
7-87...	Poht Shah																																																																
7-86...	Poht Kam																																																																
9-81...	Tajdun																																																																
9-83...	Tu Kahur																																																																
7-86...	Tigh Sefid																																																																
9-83...	Jaght																																																																
7-87...	Jegan																																																																
7-78...	Jughan																																																																
7-86...	Chah Khoda																																																																
9-82...	Chah Shahi																																																																
7-86...	Chah Abbas																																																																
9-83...	Charaghabad																																																																
7-86...	Charak																																																																
9-81...	Cheshmeh																																																																
7-84...	Hoseynabad																																																																
7-78...	Hoseynabad																																																																
*	Baruyeh																																																																
7-86...	Kharzi																																																																
7-78...	Khourabad																																																																
7-85...	Dargah																																																																
7-74...	Dargah																																																																
7-88...	Dargur Van																																																																
7-86...	Dar Hut																																																																











شماره پستی

سطح

Village Location on the Map	Name of Village	تعداد بناهای و تسهیلات موجود در روستا																								انواع محصولات عمده درختی در دست برداشت												
		1	2	3	4	5	6	7	8	9	10	11	12	13	14	15	16	17	18	19	20	21	22	23	24	1	2	3	4	5	6	7	8	9	10			
193	JIROFT SHARRESTAN																																					

193

JIROFT SHARRESTAN

Existing Establishments and Facilities

Principal Permanent Crops

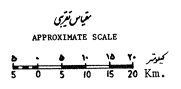


تشریح شهرستان کرمان به تفکیک بخش و دهستان

KERMAN SHAHRESTAN - BY RELATED BAKHSHS AND DEHESTANS.

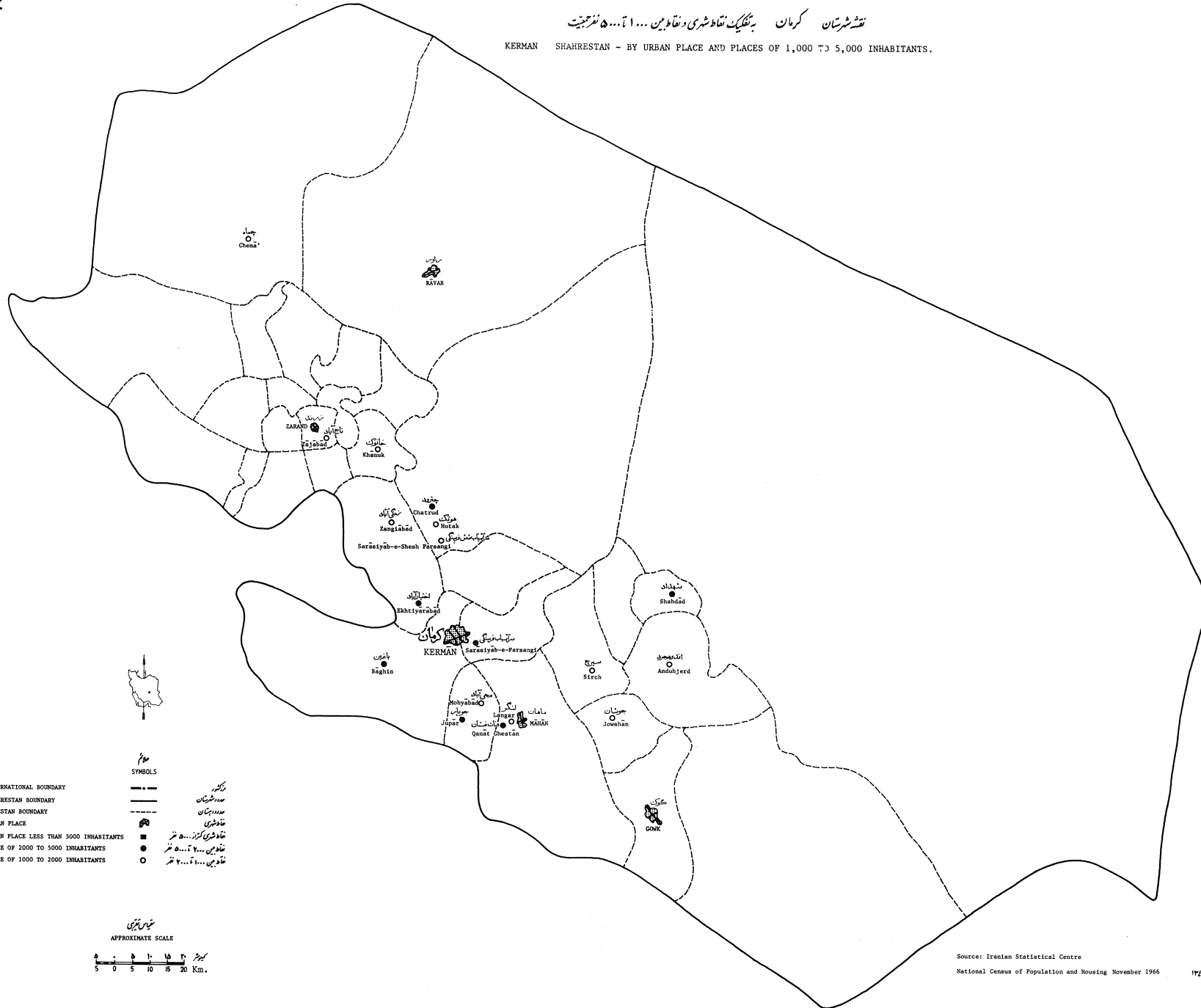


- SYMBOLS
- INTERNATIONAL BOUNDARY ————
  - SHAHRESTAN BOUNDARY ————
  - BAKHSH BOUNDARY ————
  - DEHESTAN BOUNDARY - - - - -
  - SHAHRESTAN CENTER ●
  - BAKHSH CENTER ○



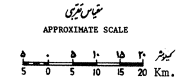
Source: Iranian Statistical Centre  
National Census of Population and Housing November 1966

نقشه شهرستان کرمان به تفکیک تقاطع شهری و تقاطع روستایی... تا ۵۰۰۰ نفر جمعیت  
 KERMAN SHAHRESTAN - BY URBAN PLACE AND PLACES OF 1,000 TO 5,000 INHABITANTS.

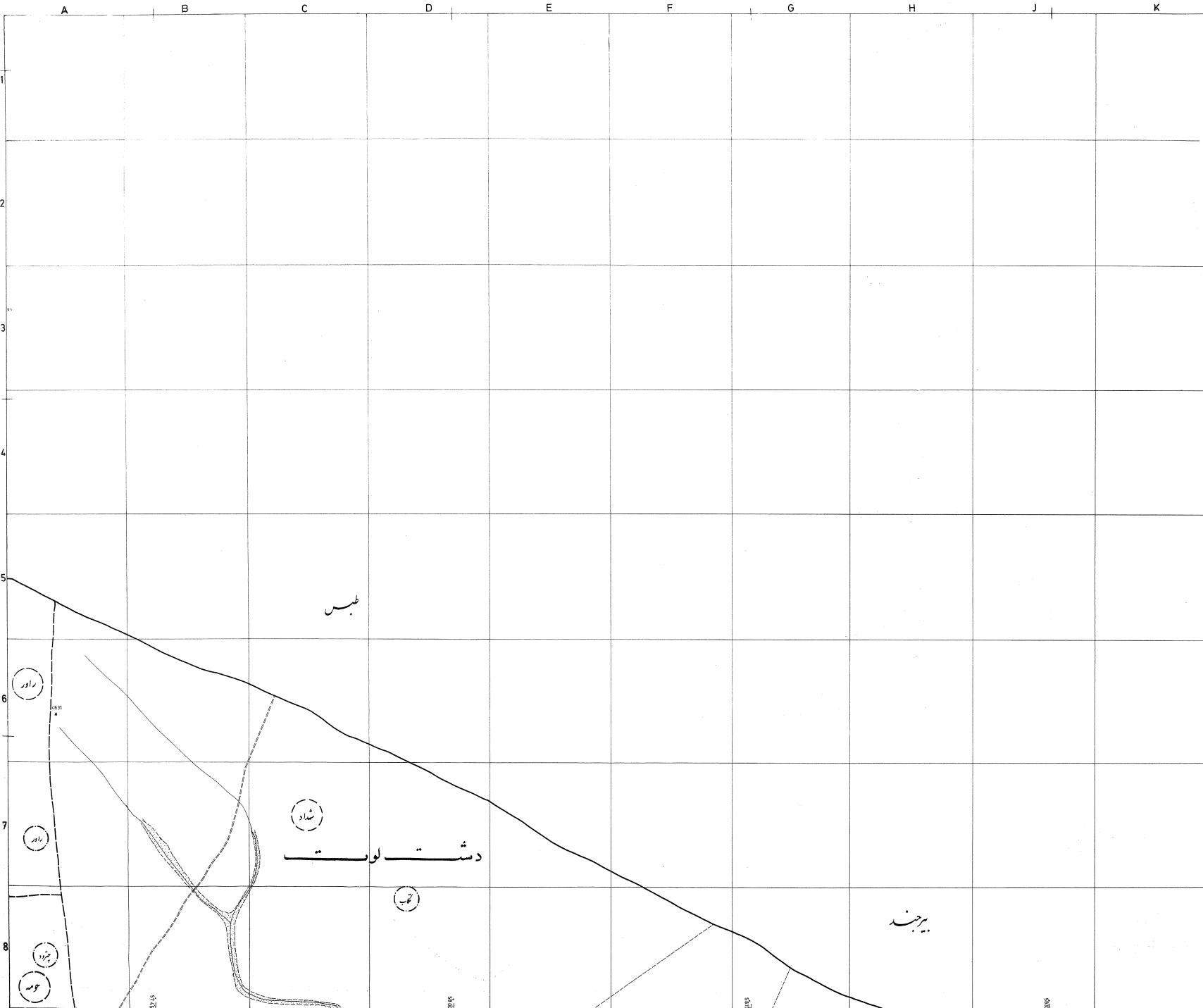


SYMBOLS

INTERNATIONAL BOUNDARY	— — — — —	مرز بین المللی
SHAHRESTAN BOUNDARY	— — — — —	مرز شهرستان
DEHSTAN BOUNDARY	— — — — —	مرز دهستان
URBAN PLACE	●	تقاطع شهری
URBAN PLACE LESS THAN 5000 INHABITANTS	○	تقاطع شهری کمتر از ۵۰۰۰ نفر
PLACE OF 2000 TO 5000 INHABITANTS	●	تقاطع ۲۰۰۰ تا ۵۰۰۰ نفر
PLACE OF 1000 TO 2000 INHABITANTS	○	تقاطع ۱۰۰۰ تا ۲۰۰۰ نفر
































Source: Iranian Statistical Centre  
 National Census of Population and Housing November 1966



شهرستان کرمان  
 مرکز آذربایجان  
 نقشه ۱۳۴۹

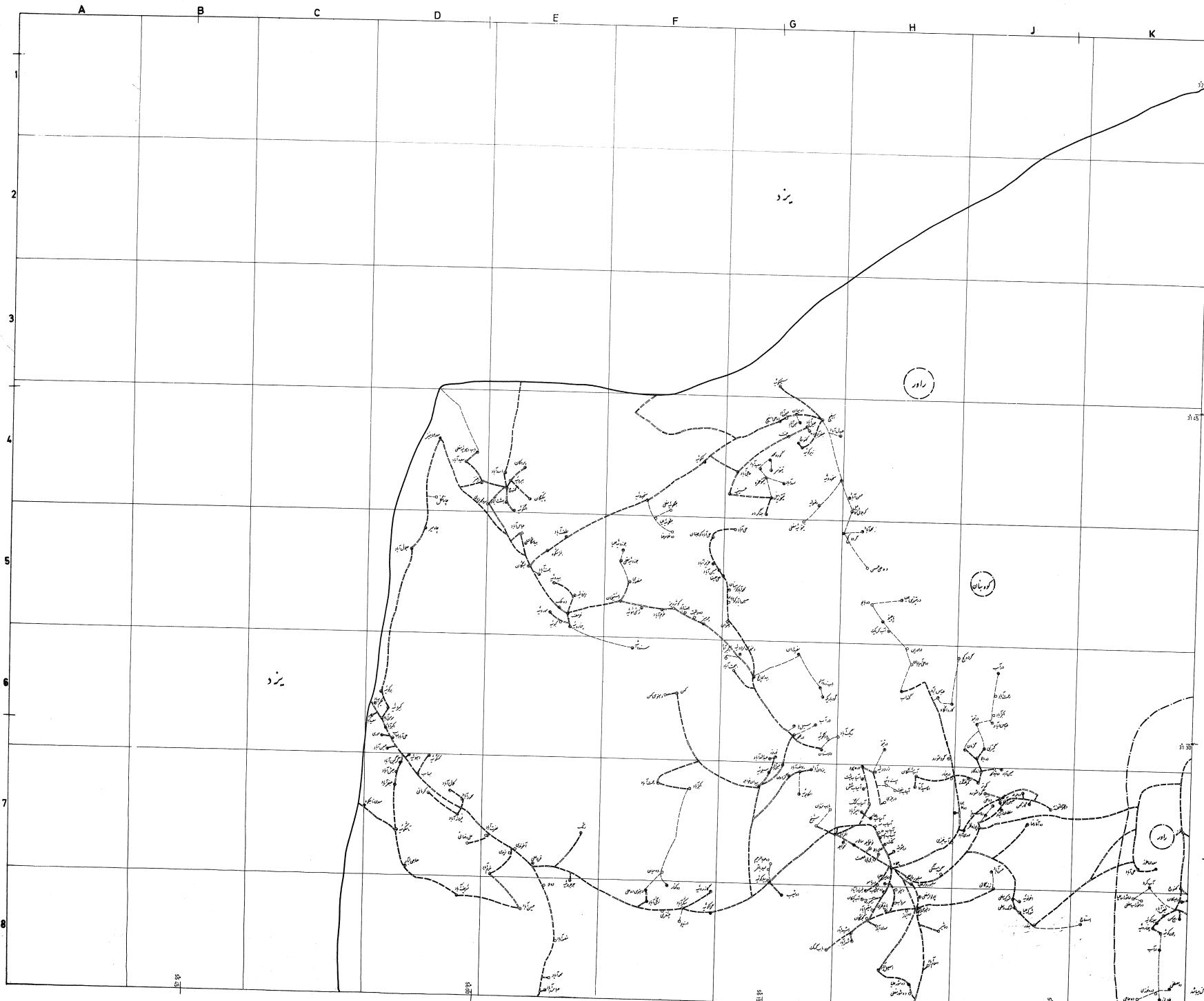
۱۳۴۹  
 ۱  
 ۱  
 راسته

-  راه
-  راه ریلی
-  دهکده
-  آبادی
-  مرز
-  راه
-  راه
-  راه
-  راه
-  راه
-  راه
-  راه
-  راه
-  راه
-  راه
-  راه
-  راه
-  راه
-  راه
-  راه
-  راه
-  راه
-  راه
-  راه
-  راه
-  راه
-  راه
-  راه
-  راه

۳	۲	۱
۷	۶	۵
۱۱	۱۰	۹
۱۳	۱۲	۱۱

مختصات جغرافیایی این نقشه بر اساس سیستم مختصات ایران است





مادان جزیره  
 مرکز آذربایجان  
**شهرستان کرمان**  
 مقیاس 1:200,000

۱۳۴۹



راست

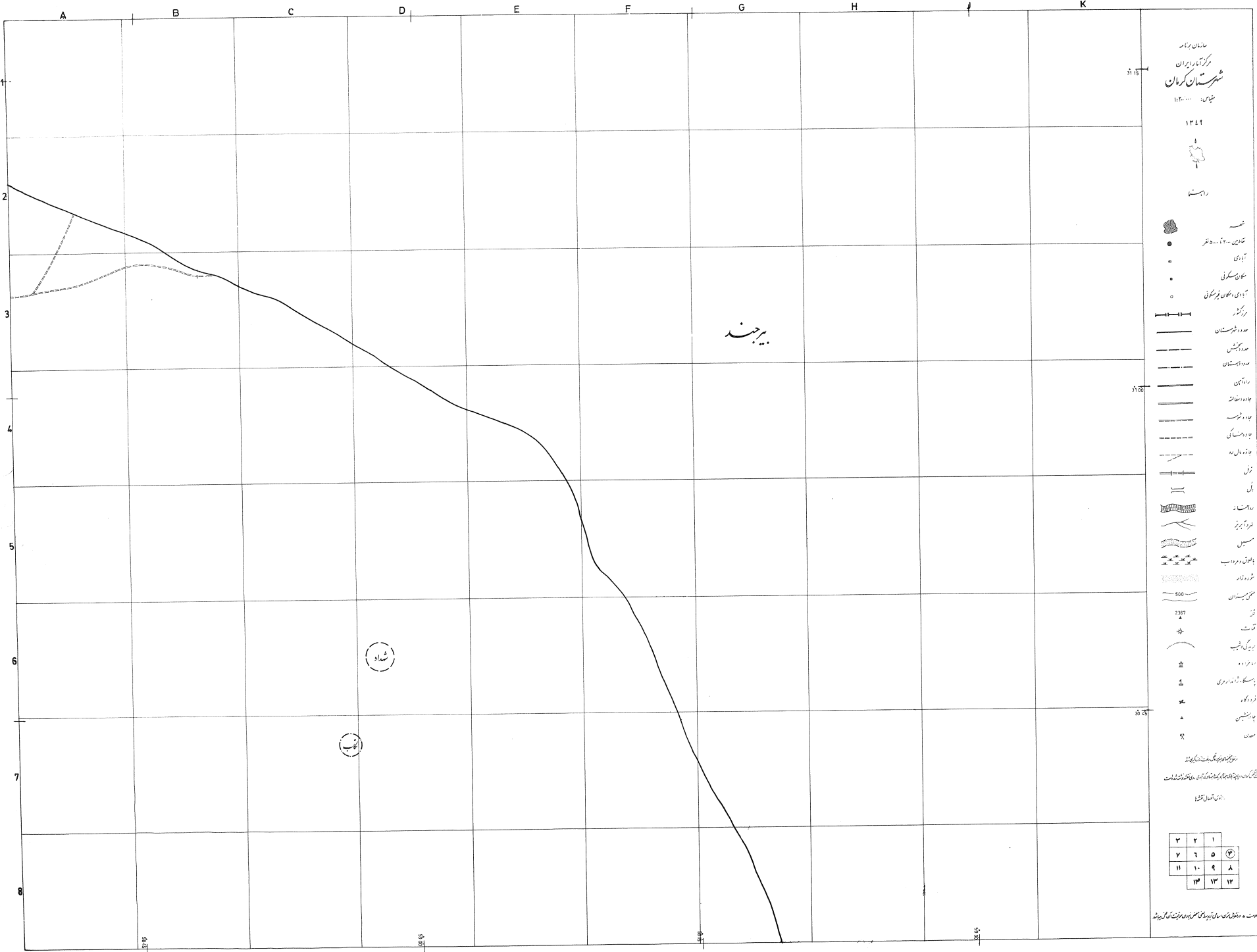
- مس
- تختین ... ۲۰۰ م
- آبدری
- مکان سکونی
- آبدری مکان غیر سکونی
- راگزار
- سورده شهرستان
- سورده بخش
- سورده دهستان
- راه آسپین
- جاده سلطان
- جاده شرف
- جاده حاکمی
- جاده مال
- نهر
- بلی
- درهستان
- نورآبریز
- سبب
- پهنای دره آب
- شور نمک
- مختلج میدان
- 500
- تخت
- قنات
- بردی آب
- آبدری
- پسکاه آبروی
- زردگاه
- پهنایش
- مسکن

مختلج میدان در کوهستان  
 پهنایش در کوهستان

مختلج میدان در کوهستان

۱	۲	۳	۴
۵	۶	۷	۸
۹	۱۰	۱۱	۱۲
۱۳	۱۴	۱۵	۱۶

مختلج میدان در کوهستان



مادون برنار  
مرکز آمار ایران  
شهرستان کرمان  
شماره ۱۲۰۰۰۰

۱۳۴۹



راه بسنه

- نفسه
- تنگین ۲۰۰-۵۰۰ متر
- آبادی
- مکان سکونی
- آبادی امکان فرسونی
- زرکار
- حدود شهرستان
- حدود بخش
- حدود استان
- راه آسفی
- راه و راهکار
- جاده فرس
- جاده دشتی
- جاده دول راه
- تراف
- پل
- راه آسفی
- فره فرس
- سبیل
- پاشون و مرداب
- شوره زار
- مکزیمستان
- تفر
- تخت
- برجک ایست
- موزاد
- پاسکاد زوری
- فره کار
- پاشون
- سمن

یېرجند

شماره

کلاس

۳	۲	۱
۷	۶	۵
۱۱	۱۰	۹
۱۳	۱۲	۱۱

مست و متعلقات آن می باشد که در این نقشه نشان داده شده است

برجین

مآدان برجام  
مرکز آذربایجان  
شهرستان کرمان  
شماره ۱۳۴۹

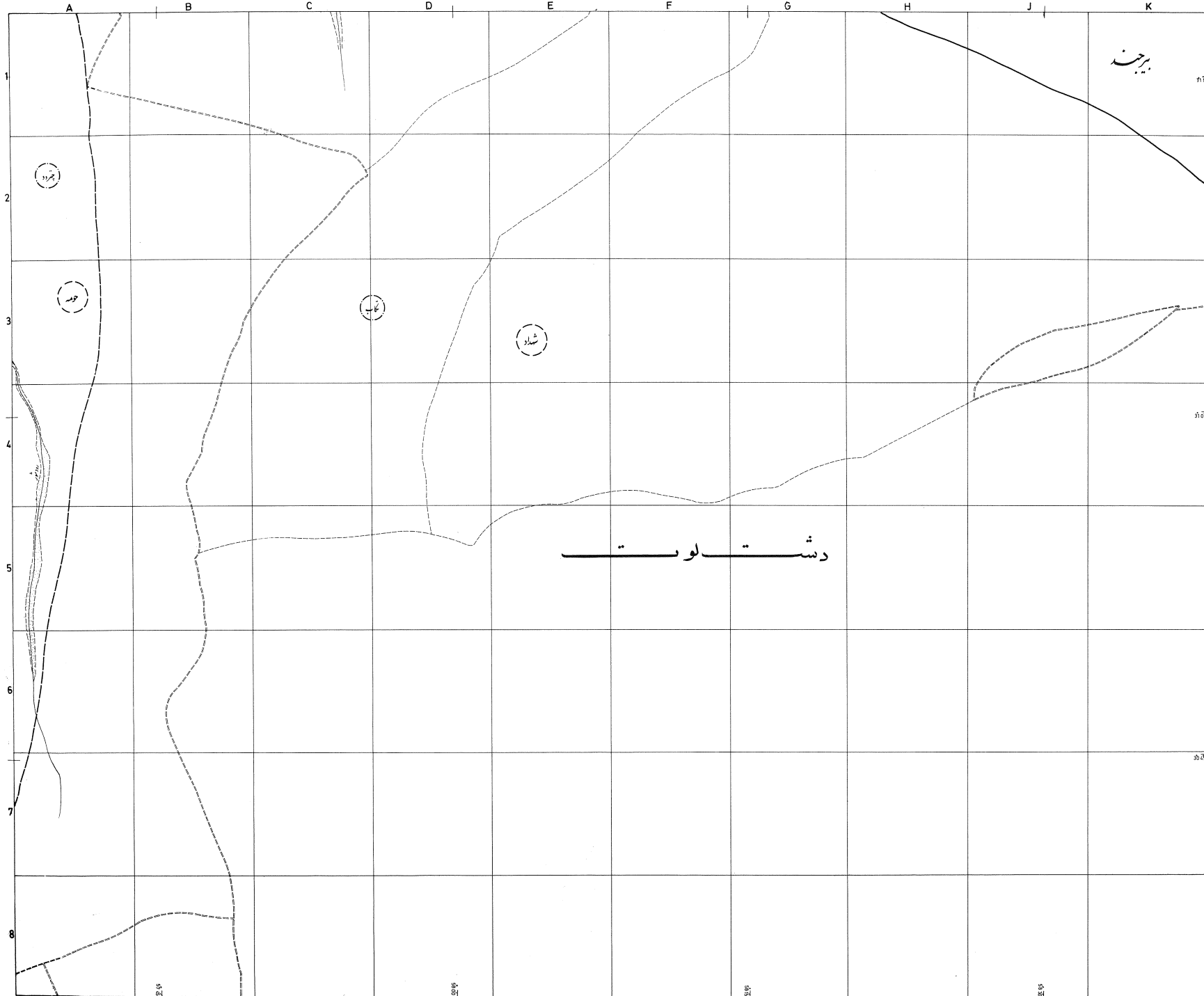
۱۳۴۹



راهبشا

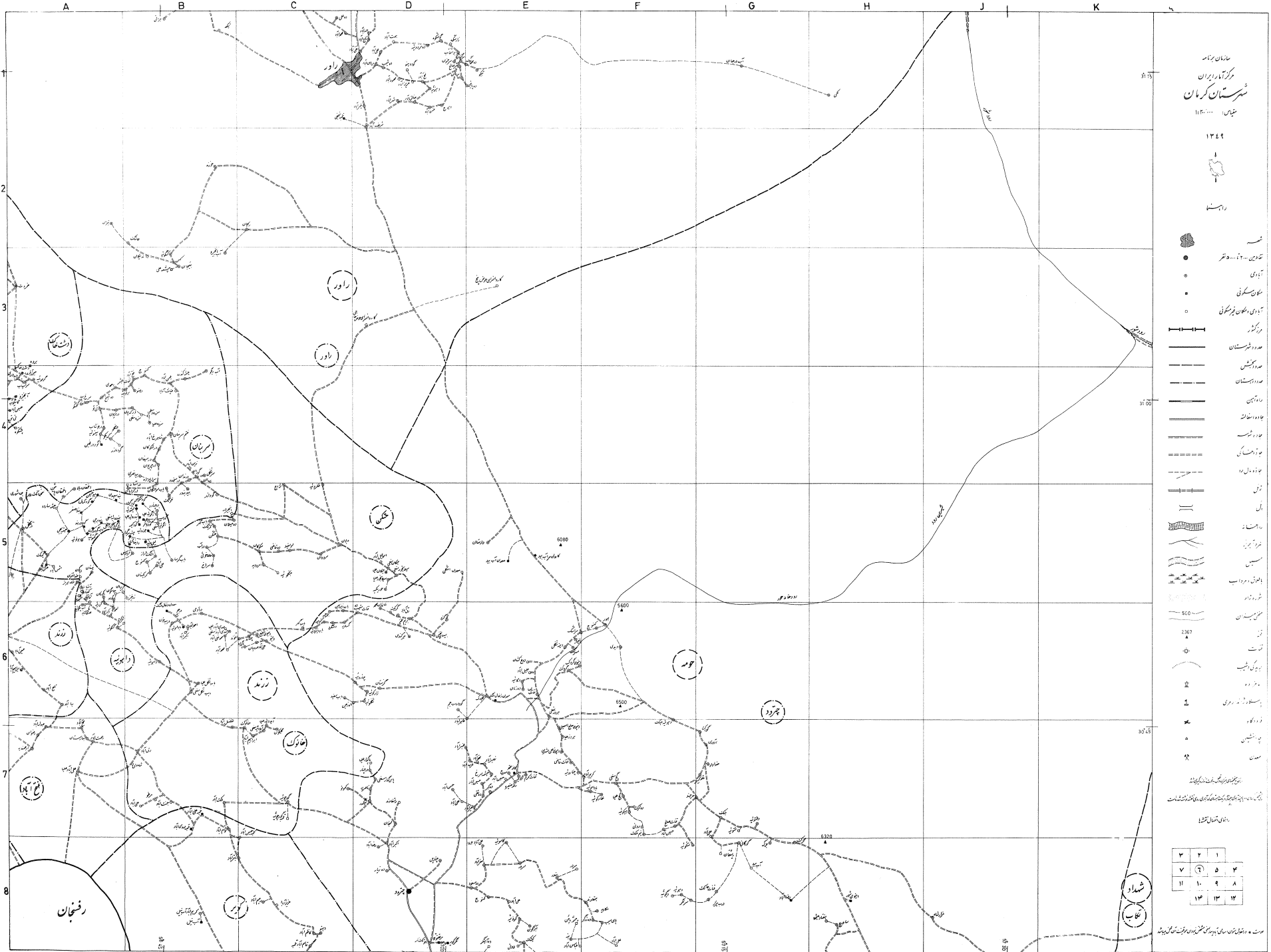
- آب
- آب زیرزمینی
- آب زیرزمینی ۰.۲-۰.۵ متر
- آب زیرزمینی ۰.۵-۱ متر
- آب زیرزمینی ۱-۲ متر
- آب زیرزمینی ۲-۳ متر
- آب زیرزمینی ۳-۴ متر
- آب زیرزمینی ۴-۵ متر
- آب زیرزمینی ۵-۶ متر
- آب زیرزمینی ۶-۷ متر
- آب زیرزمینی ۷-۸ متر
- آب زیرزمینی ۸-۹ متر
- آب زیرزمینی ۹-۱۰ متر
- آب زیرزمینی ۱۰-۱۱ متر
- آب زیرزمینی ۱۱-۱۲ متر
- آب زیرزمینی ۱۲-۱۳ متر
- آب زیرزمینی ۱۳-۱۴ متر
- آب زیرزمینی ۱۴-۱۵ متر
- آب زیرزمینی ۱۵-۱۶ متر
- آب زیرزمینی ۱۶-۱۷ متر
- آب زیرزمینی ۱۷-۱۸ متر
- آب زیرزمینی ۱۸-۱۹ متر
- آب زیرزمینی ۱۹-۲۰ متر
- آب زیرزمینی ۲۰-۲۱ متر
- آب زیرزمینی ۲۱-۲۲ متر
- آب زیرزمینی ۲۲-۲۳ متر
- آب زیرزمینی ۲۳-۲۴ متر
- آب زیرزمینی ۲۴-۲۵ متر
- آب زیرزمینی ۲۵-۲۶ متر
- آب زیرزمینی ۲۶-۲۷ متر
- آب زیرزمینی ۲۷-۲۸ متر
- آب زیرزمینی ۲۸-۲۹ متر
- آب زیرزمینی ۲۹-۳۰ متر
- آب زیرزمینی ۳۰-۳۱ متر
- آب زیرزمینی ۳۱-۳۲ متر
- آب زیرزمینی ۳۲-۳۳ متر
- آب زیرزمینی ۳۳-۳۴ متر
- آب زیرزمینی ۳۴-۳۵ متر
- آب زیرزمینی ۳۵-۳۶ متر
- آب زیرزمینی ۳۶-۳۷ متر
- آب زیرزمینی ۳۷-۳۸ متر
- آب زیرزمینی ۳۸-۳۹ متر
- آب زیرزمینی ۳۹-۴۰ متر
- آب زیرزمینی ۴۰-۴۱ متر
- آب زیرزمینی ۴۱-۴۲ متر
- آب زیرزمینی ۴۲-۴۳ متر
- آب زیرزمینی ۴۳-۴۴ متر
- آب زیرزمینی ۴۴-۴۵ متر
- آب زیرزمینی ۴۵-۴۶ متر
- آب زیرزمینی ۴۶-۴۷ متر
- آب زیرزمینی ۴۷-۴۸ متر
- آب زیرزمینی ۴۸-۴۹ متر
- آب زیرزمینی ۴۹-۵۰ متر
- آب زیرزمینی ۵۰-۵۱ متر
- آب زیرزمینی ۵۱-۵۲ متر
- آب زیرزمینی ۵۲-۵۳ متر
- آب زیرزمینی ۵۳-۵۴ متر
- آب زیرزمینی ۵۴-۵۵ متر
- آب زیرزمینی ۵۵-۵۶ متر
- آب زیرزمینی ۵۶-۵۷ متر
- آب زیرزمینی ۵۷-۵۸ متر
- آب زیرزمینی ۵۸-۵۹ متر
- آب زیرزمینی ۵۹-۶۰ متر
- آب زیرزمینی ۶۰-۶۱ متر
- آب زیرزمینی ۶۱-۶۲ متر
- آب زیرزمینی ۶۲-۶۳ متر
- آب زیرزمینی ۶۳-۶۴ متر
- آب زیرزمینی ۶۴-۶۵ متر
- آب زیرزمینی ۶۵-۶۶ متر
- آب زیرزمینی ۶۶-۶۷ متر
- آب زیرزمینی ۶۷-۶۸ متر
- آب زیرزمینی ۶۸-۶۹ متر
- آب زیرزمینی ۶۹-۷۰ متر
- آب زیرزمینی ۷۰-۷۱ متر
- آب زیرزمینی ۷۱-۷۲ متر
- آب زیرزمینی ۷۲-۷۳ متر
- آب زیرزمینی ۷۳-۷۴ متر
- آب زیرزمینی ۷۴-۷۵ متر
- آب زیرزمینی ۷۵-۷۶ متر
- آب زیرزمینی ۷۶-۷۷ متر
- آب زیرزمینی ۷۷-۷۸ متر
- آب زیرزمینی ۷۸-۷۹ متر
- آب زیرزمینی ۷۹-۸۰ متر
- آب زیرزمینی ۸۰-۸۱ متر
- آب زیرزمینی ۸۱-۸۲ متر
- آب زیرزمینی ۸۲-۸۳ متر
- آب زیرزمینی ۸۳-۸۴ متر
- آب زیرزمینی ۸۴-۸۵ متر
- آب زیرزمینی ۸۵-۸۶ متر
- آب زیرزمینی ۸۶-۸۷ متر
- آب زیرزمینی ۸۷-۸۸ متر
- آب زیرزمینی ۸۸-۸۹ متر
- آب زیرزمینی ۸۹-۹۰ متر
- آب زیرزمینی ۹۰-۹۱ متر
- آب زیرزمینی ۹۱-۹۲ متر
- آب زیرزمینی ۹۲-۹۳ متر
- آب زیرزمینی ۹۳-۹۴ متر
- آب زیرزمینی ۹۴-۹۵ متر
- آب زیرزمینی ۹۵-۹۶ متر
- آب زیرزمینی ۹۶-۹۷ متر
- آب زیرزمینی ۹۷-۹۸ متر
- آب زیرزمینی ۹۸-۹۹ متر
- آب زیرزمینی ۹۹-۱۰۰ متر

دشت لوت



۳	۲	۱
۷	۶	۵
۱۱	۱۰	۹
۱۴	۱۳	۱۲

موت - مکتوبان مآدان برجام شهرستان کرمان



مردمان برنام  
 مرکز آبادی ریان  
 شهرستان کرمان  
 مقیاس ۱:۲۵۰,۰۰۰

۱۳۴۴



راه‌ساز

- مسئله
- تاریخ - ۱۳۴۴
- آبادی
- مکان‌سکنی
- آبادی دکان فرسنگی
- زرنگار
- ساده شهرستان
- ساده بخش
- ساده شهرستان
- راه‌آبانی
- چاه و ساق
- ساده بخش
- بازارستان
- ماده مال رو
- نیل
- آب
- راه‌ساز
- خراب‌چیز
- سیس
- پاشی روداب
- شماره
- متر
- ۳۰۰
- تخت
- برخی کسب
- ماده رو
- پاسگاه نیروی
- فرمان
- پاشی
- مسئله

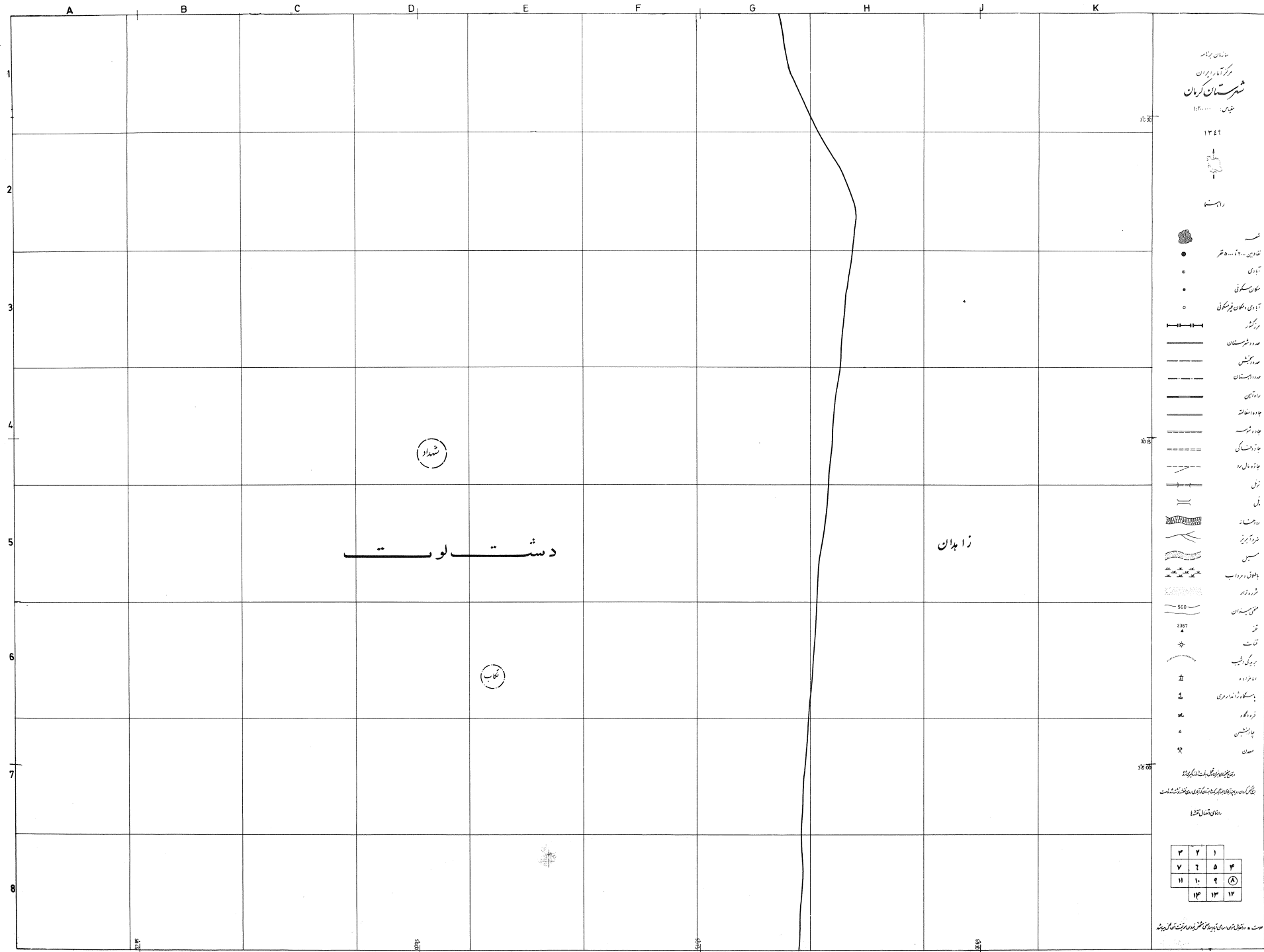
نویسنده: مهندس سید محمد تقی  
 تصحیح: مهندس سید محمد تقی  
 چاپخانه: چاپخانه سید محمد تقی

۳	۲	۱
۷	۵	۴
۱۱	۱۰	۹
۱۳	۱۲	۱۱

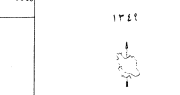
مست - درختان میوه و گیاهان دارویی
































مناطق ایران  
 مرکز آبادان  
**شهرستان کرمان**  
 مقیاس ۱:۲۰۰,۰۰۰



راهستان

-  راهستان
-  شهر ۲۰۰ متر
-  آبادی
-  محله کسری
-  آبادی، محله، کسری
-  مرکز
-  راه دشتستان
-  راه کیش
-  راه دشتستان
-  راه دشتستان
-  راه دشتستان
-  راه دشتستان
-  راه دشتستان
-  راه دشتستان
-  راه دشتستان
-  راه دشتستان
-  راه دشتستان
-  راه دشتستان
-  راه دشتستان
-  راه دشتستان
-  راه دشتستان
-  راه دشتستان
-  راه دشتستان
-  راه دشتستان
-  راه دشتستان

مقیاس ۱:۲۰۰,۰۰۰  
 سازمان نقشه‌نگاری ایران  
 مرکز نقشه‌نگاری

۳	۲	۱
۷	۶	۵
۱۱	۱۰	۹
۱۴	۱۳	۱۲

نقشه و نقشه‌نگاری سازمان نقشه‌نگاری ایران

مآثران برنام  
 مرکز آثار ایران  
 شهرستان کرمان  
 مقیاس: ۱:۲۰۰۰۰

۱۳۴۹



راهبستا

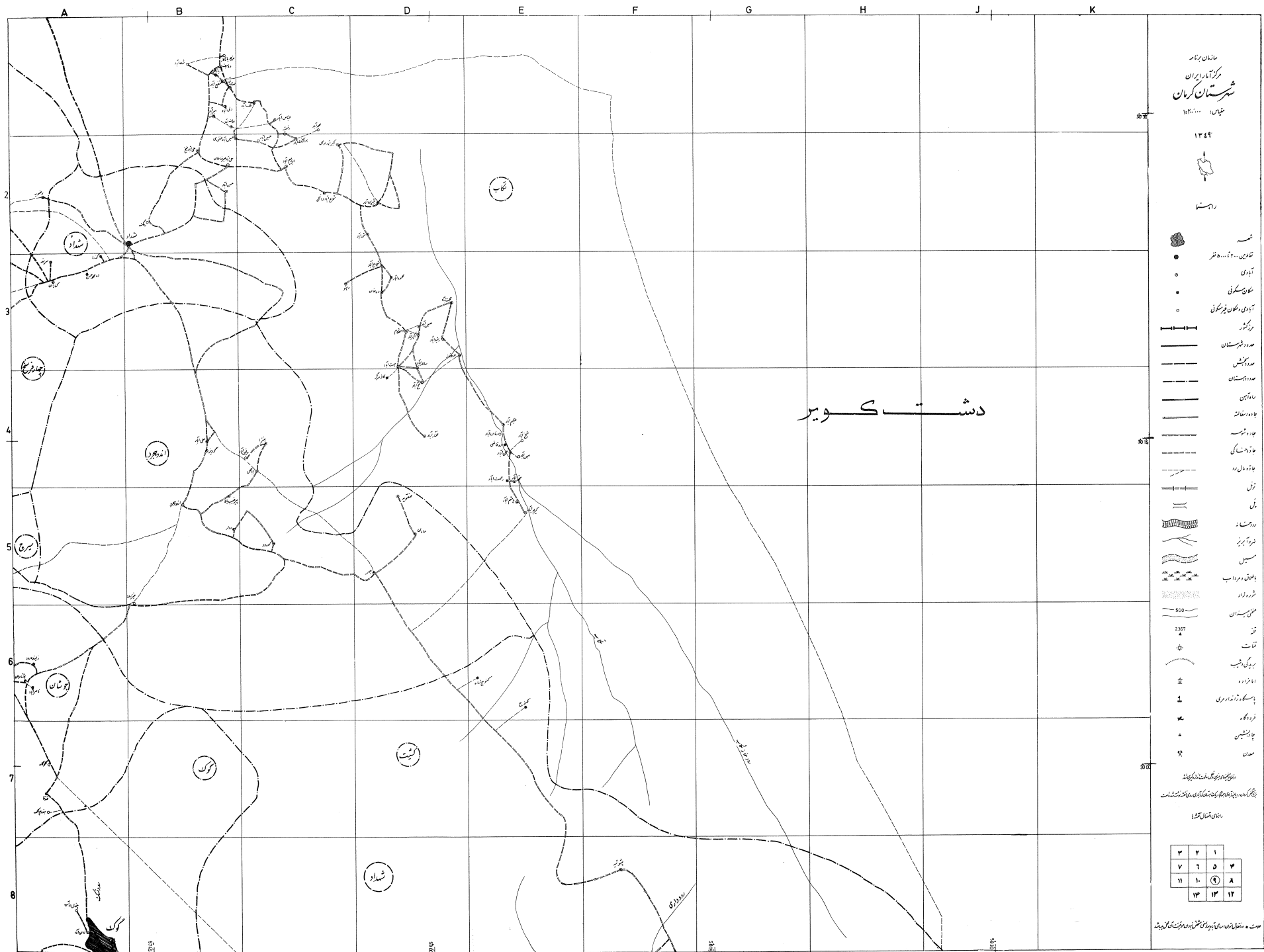
- شماره
- کانون ۵-۶ متر
- آبدری
- کانون سنگی
- آبدری مخون پرنکونی
- زرگنوار
- مدره شهرستان
- مدره بخش
- مدره استان
- مادکهن
- چادر و طاقان
- چادر شمس
- بازار سنگی
- ماد مال رود
- قرق
- آب
- راهبستا
- نورآبریز
- سبیل
- بافتن مرداب
- نور و دار
- مخملستان
- ۵۵۰
- ۲۳۶۷
- قنات
- برونگی شب
- اوزدود
- پسکارتان آدوری
- فردگاه
- چابکشی
- معدن

دشت کویر

مختصات جغرافیایی: ۲۹° ۳۰' ۰۰" شمالی - ۶۰° ۰۰' ۰۰" شرقی  
 مبنای مختصات: تهران  
 تاریخ: ۱۳۴۹

۳	۲	۱
۷	۶	۵
۱۱	۱۰	۸
۱۳	۱۲	۱۴

مست و مختصات سایر نقاط در نقشه مشخص شده است



شهرستان کرمان  
مقیاس 1:200,000

۱۳۴۹

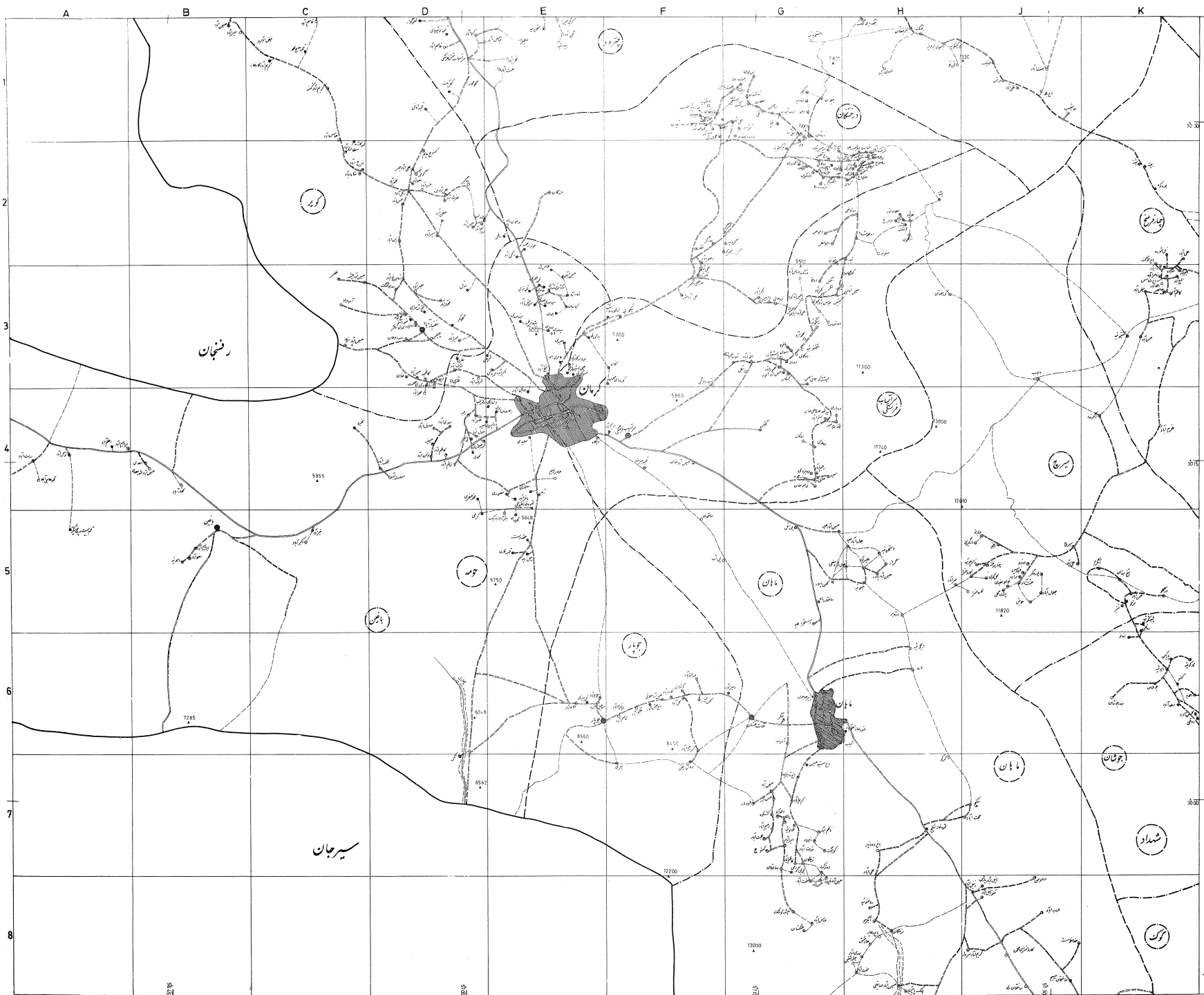


- شهر
- تختگاه ۱:۲۰۰,۰۰۰ متر
- آبادی
- مجموعه سکونی
- آبادی و مکان فرسوده
- رودخانه
- حدود شهرستان
- حدود بخش
- حدود دهستان
- ناهمکن
- جاده و خط راه
- جاده فرسوده
- میان راه
- جاده مال رو
- قرق
- آبشار
- رودخانه
- شماره پل
- سیل
- پایه و مراداب
- شماره قمار
- مختصات
- ۵۰۰
- ۲۳۶۲
- تخت
- تخت
- برگی شب
- آوارده
- پستگاه آذوقه
- قره کو
- پاژنشین
- سد

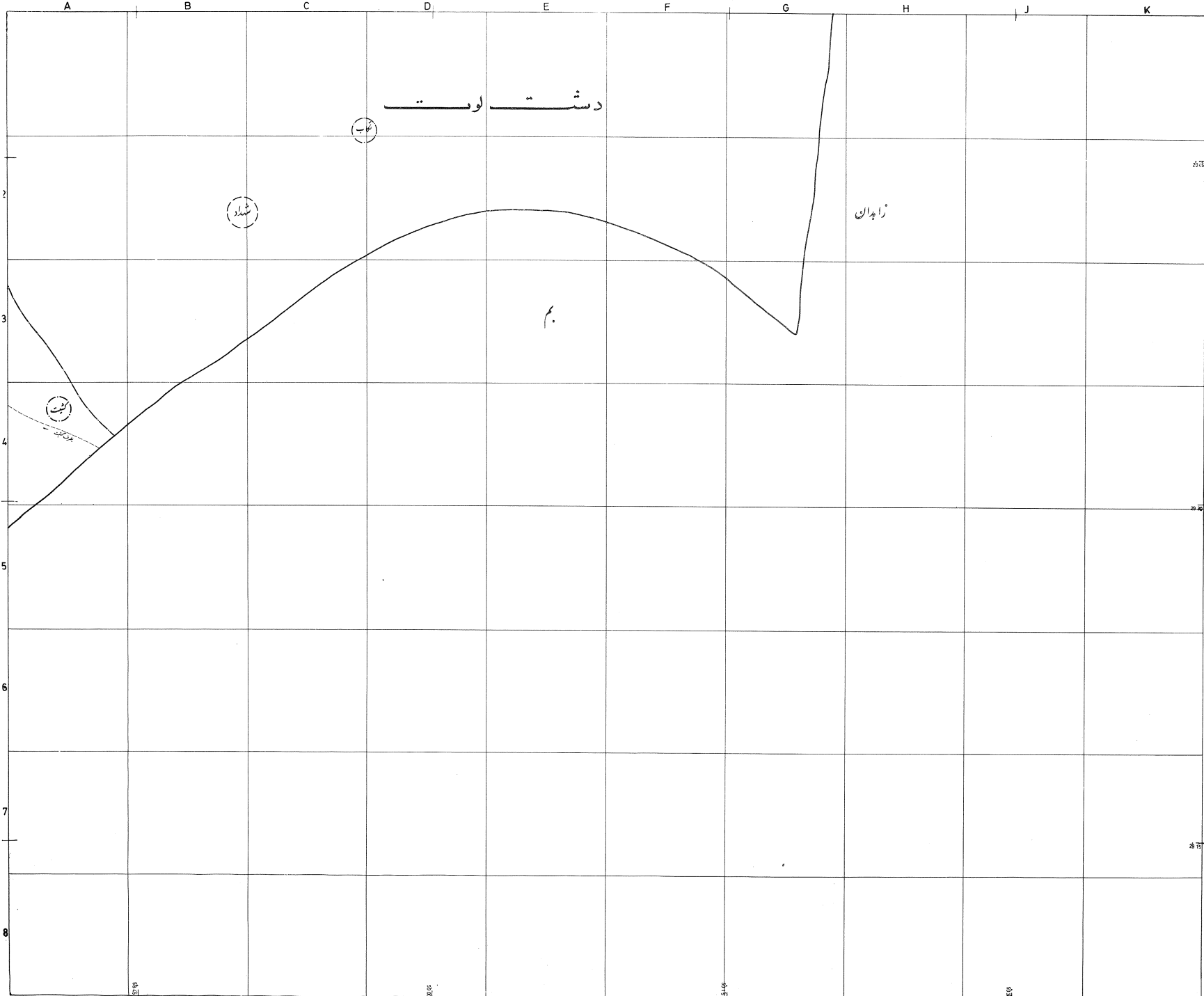
مختصات جغرافیایی  
مختصات جغرافیایی  
مختصات جغرافیایی

۳	۲	۱
۷	۶	۵
۱۱	۱۰	۹
۱۴	۱۳	۱۲

مختصات جغرافیایی







مآدان براس  
مرکز آذربایجان  
مشترک استان کرمان  
مقیاس: ۱:۲۰۰۰۰

۱۳۴۴

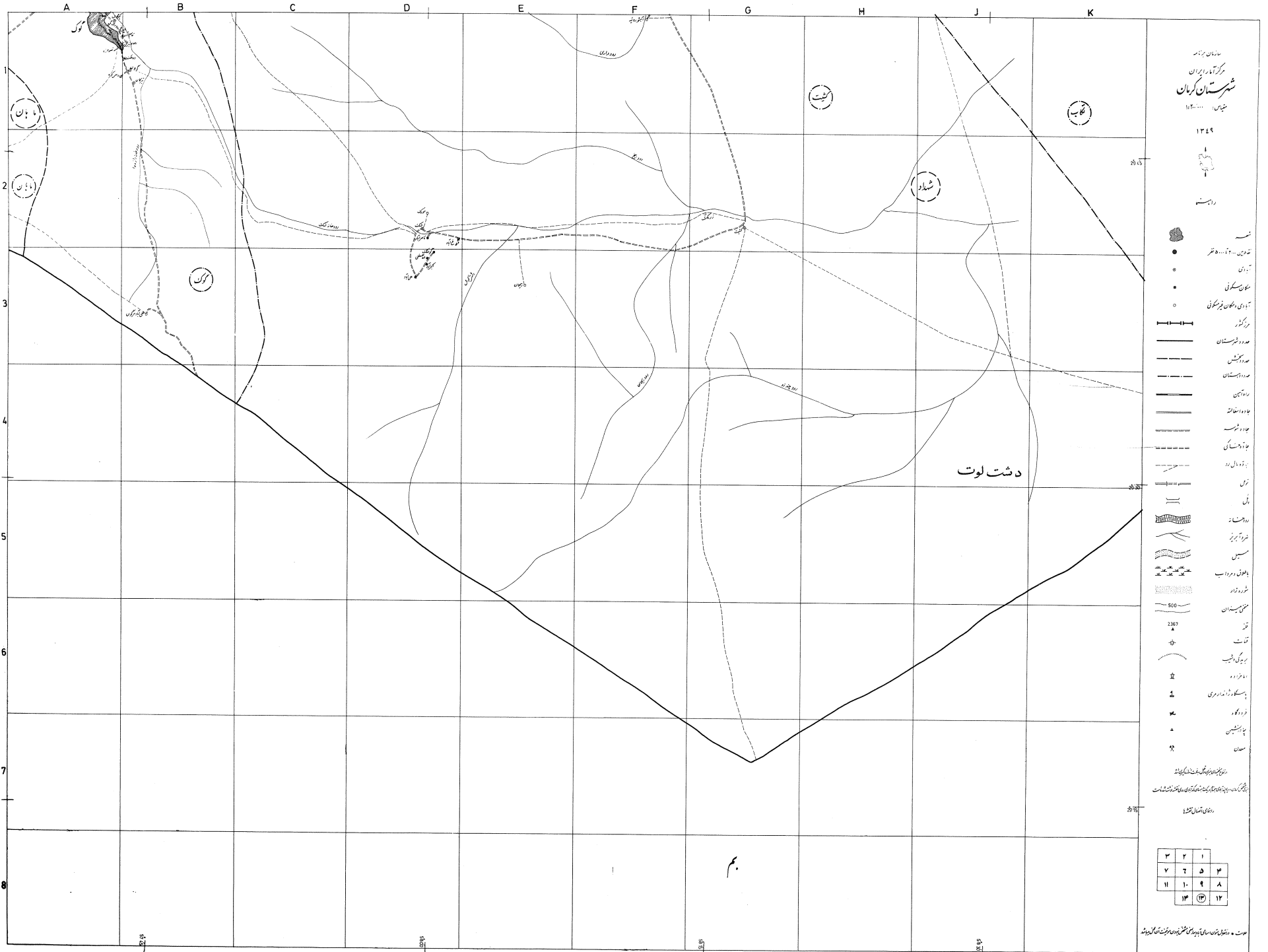


راسته

- راه
- راه ریلی
- ایستگاه
- روستا
- مدرسه
- مسجد
- چشمه
- سد
- پل
- رودخانه
- جوی
- کانال
- آبیاری
- جنگل
- باغ
- زمین کشاورزی
- مراتع
- زمین خالی
- برف
- ۲۰۰۰
- ۱۰۰۰
- ۵۰۰
- ۲۰۰
- ۱۰۰
- ۵۰
- ۰

۳	۲	۱
۷	۶	۵
۱۱	۱۰	۹
۱۴	۱۳	۱۲

نویسنده: مهندس سید علی حسینی  
نگارنده: مهندس سید علی حسینی  
محل: دشت لودیت



شهرستان کرمان  
شماره ۱۳۱۹

۱۳۱۹  
۲۵۴۵  
۲۵۴۵

- شهر
- تختی - ۳۰۰ - ۵۰۰ متر
- آبدری
- مکان سکونی
- آبدری مکان پر سکونی
- مزرعه
- ماده شهرستان
- ماده بخش
- ماده استان
- راه آسفالته
- ماده و آسفالت
- ماده ترابری
- جاده آسفالته
- جاده خاکی
- آبدری در
- نهر
- آبدری
- درختان
- شماره پستی
- سکسین
- پایگاه و مراد ب
- شماره راه
- مکان پرستان
- ۵۰۰
- ۲۵۴۵
- تخت
- تخت
- پرچم
- ۱۱ هزاره
- پستگاه آبی
- زودک
- پایگاه
- مکان

دشت لوت  
۲۵۴۵  
۲۵۴۵

۳	۴	۱
۷	۷	۳
۱۱	۱۰	۸
۱۳	۱۲	

مست و دشت لوت





کشور: ایران		استان: خراسان جنوبی		شهرستان: بیرجند		بخش: بیرجند		دهستان: ۱-۱		دهستان: ۲-۲	
ردیف	نام آبادی	جمعیت سرشماری ۱۳۸۵	جمعیت سرشماری ۱۳۹۰	مساحت کل (هکتار)	مساحت زیر کشت (هکتار)	پراکنش	نوع آبادی	نوع کسب و کار	تعداد خانوار	تعداد نفرات	تعداد نفرات
۱	اندوچرد	۱۸۶۳	۲۵۸	۱۳	۱۳	۱	کرونی	کشاورزی	۱۳	۱۳	۱۳
۲	بابا گل	۲	۲	۱	۱	۱	کرونی	کشاورزی	۱	۱	۱
۳	بیرجند بالا	۵۴	۱۴	۱۴	۱۴	۱۴	کرونی	کشاورزی	۱۴	۱۴	۱۴
۴	چمبر	۱۲۸	۳۵	۱۲	۱۲	۱۲	کرونی	کشاورزی	۱۲	۱۲	۱۲
۵	خیموند	۱۴	۲	۲	۲	۲	کرونی	کشاورزی	۲	۲	۲
۶	روار	۵۳	۱۳	۱۳	۱۳	۱۳	کرونی	کشاورزی	۱۳	۱۳	۱۳
۷	سامان	۶	۲	۲	۲	۲	کرونی	کشاورزی	۲	۲	۲
۸	حفتیه	۹۰۸	۲۳	۲۳	۲۳	۲۳	کرونی	کشاورزی	۲۳	۲۳	۲۳
۹	علی آباد	۸۵	۲۰	۲۰	۲۰	۲۰	کرونی	کشاورزی	۲۰	۲۰	۲۰
۱۰	کدوبه	۵۳	۱۴	۱۴	۱۴	۱۴	کرونی	کشاورزی	۱۴	۱۴	۱۴
۱۱	کودبیز	۴۷۵	۱۱۰	۱۱۰	۱۱۰	۱۱۰	کرونی	کشاورزی	۱۱۰	۱۱۰	۱۱۰
۱۲	مرئی آباد	۱۱	۳	۳	۳	۳	کرونی	کشاورزی	۳	۳	۳
۱۳	هفتا	۱۱۳	۲۱	۲۱	۲۱	۲۱	کرونی	کشاورزی	۲۱	۲۱	۲۱
۱۴	ابراهیم آباد	۱۱۰	۲۲	۲۲	۲۲	۲۲	کرونی	کشاورزی	۲۲	۲۲	۲۲
۱۵	اسعد آباد	۲۲	۵	۵	۵	۵	کرونی	کشاورزی	۵	۵	۵
۱۶	اسطی آباد	۱۱۱	۴	۴	۴	۴	کرونی	کشاورزی	۴	۴	۴
۱۷	اسطی آباد	۱۰۳	۱۳	۱۳	۱۳	۱۳	کرونی	کشاورزی	۱۳	۱۳	۱۳
۱۸	اکبر آباد	۵۳	۱۲	۱۲	۱۲	۱۲	کرونی	کشاورزی	۱۲	۱۲	۱۲
۱۹	اکبر آباد هرندی	۱۳	۳	۳	۳	۳	کرونی	کشاورزی	۳	۳	۳
۲۰	باشین	۱۹۷۵	۲۸۴	۲۸۴	۲۸۴	۲۸۴	کرونی	کشاورزی	۲۸۴	۲۸۴	۲۸۴
۲۱	باقر آباد	۲۳۰	۱۳	۱۳	۱۳	۱۳	کرونی	کشاورزی	۱۳	۱۳	۱۳
۲۲	باقر آباد	۱۰۱	۱	۱	۱	۱	کرونی	کشاورزی	۱	۱	۱
۲۳	باقر آباد ریگ	۸۸	۷	۷	۷	۷	کرونی	کشاورزی	۷	۷	۷
۲۴	بدخی	۱۱۵	۴	۴	۴	۴	کرونی	کشاورزی	۴	۴	۴
۲۵	بیمارستان بوی	۹۳	۳	۳	۳	۳	کرونی	کشاورزی	۳	۳	۳
۲۶	بی سن	۸۲	۱	۱	۱	۱	کرونی	کشاورزی	۱	۱	۱
۲۷	تکی	۳۱	۵	۵	۵	۵	کرونی	کشاورزی	۵	۵	۵
۲۸	نصیه احمد سلطانی	۱۰۴	۳	۳	۳	۳	کرونی	کشاورزی	۳	۳	۳
۲۹	نصیه امیری	۱۰۵	۱	۱	۱	۱	کرونی	کشاورزی	۱	۱	۱
۳۰	نصیه بیست پنج	۱۰۱	۳	۳	۳	۳	کرونی	کشاورزی	۳	۳	۳
۳۱	نصیه تریز	۸۶	۱	۱	۱	۱	کرونی	کشاورزی	۱	۱	۱
۳۲	نصیه جلال آباد	۲۷	۳	۳	۳	۳	کرونی	کشاورزی	۳	۳	۳
۳۳	نصیه حاجی آباد	۱۱۳	۴	۴	۴	۴	کرونی	کشاورزی	۴	۴	۴
۳۴	نصیه خشری	۹۵	۱۳	۱۳	۱۳	۱۳	کرونی	کشاورزی	۱۳	۱۳	۱۳
۳۵	نصیه علی	۹۱	۸	۸	۸	۸	کرونی	کشاورزی	۸	۸	۸
۳۶	نصیه کارکنا	۷۸	۴	۴	۴	۴	کرونی	کشاورزی	۴	۴	۴
۳۷	نصیه محمد ریجر	۱۰۳	۱۳	۱۳	۱۳	۱۳	کرونی	کشاورزی	۱۳	۱۳	۱۳
۳۸	توکلی آباد	۱۰۰	۷	۷	۷	۷	کرونی	کشاورزی	۷	۷	۷
۳۹	جلال آباد	۱۳	۱	۱	۱	۱	کرونی	کشاورزی	۱	۱	۱
۴۰	جواد ارجمند	۵۷	۱۳	۱۳	۱۳	۱۳	کرونی	کشاورزی	۱۳	۱۳	۱۳
۴۱	جهان	۸۴	۳	۳	۳	۳	کرونی	کشاورزی	۳	۳	۳
۴۲	چل ریزه	۷۱	۳	۳	۳	۳	کرونی	کشاورزی	۳	۳	۳
۴۳	حاجی آباد	۲۱	۱۹	۱۹	۱۹	۱۹	کرونی	کشاورزی	۱۹	۱۹	۱۹
۴۴	حاجی آباد	۱۰۳	۹	۹	۹	۹	کرونی	کشاورزی	۹	۹	۹
۴۵	حاجی اکبر ریجر	۱۰۷	۷	۷	۷	۷	کرونی	کشاورزی	۷	۷	۷
۴۶	حسن آباد	۲۵	۵	۵	۵	۵	کرونی	کشاورزی	۵	۵	۵
۴۷	حسن آباد ریاض	۲۲	۱	۱	۱	۱	کرونی	کشاورزی	۱	۱	۱
۴۸	حسن آباد شورشندی	۲۳	۱	۱	۱	۱	کرونی	کشاورزی	۱	۱	۱
۴۹	حسنیه	۲۴	۸۰	۸۰	۸۰	۸۰	کرونی	کشاورزی	۸۰	۸۰	۸۰
۵۰	حقدوست	۸۰	۳	۳	۳	۳	کرونی	کشاورزی	۳	۳	۳
۵۱	خیر آباد	۲۸	۱۰	۱۰	۱۰	۱۰	کرونی	کشاورزی	۱۰	۱۰	۱۰
۵۲	دامپوری سمید	۲۳	۳	۳	۳	۳	کرونی	کشاورزی	۳	۳	۳
۵۳	دادنداری دکتر ضیا	۸۷	۱	۱	۱	۱	کرونی	کشاورزی	۱	۱	۱
۵۴	دورق آباد	۲۷	۳۸	۳۸	۳۸	۳۸	کرونی	کشاورزی	۳۸	۳۸	۳۸
۵۵	دهرفی	۵۵	۳	۳	۳	۳	کرونی	کشاورزی	۳	۳	۳
۵۶	ریاض	۲۱	۱۳۳	۱۳۳	۱۳۳	۱۳۳	کرونی	کشاورزی	۱۳۳	۱۳۳	۱۳۳
۵۷	رشید ارضی	۷۵	۳	۳	۳	۳	کرونی	کشاورزی	۳	۳	۳
۵۸	رفیه	۲۳	۱	۱	۱	۱	کرونی	کشاورزی	۱	۱	۱
۵۹	زنگی آباد	۱۰	۱۳	۱۳	۱۳	۱۳	کرونی	کشاورزی	۱۳	۱۳	۱۳
۶۰	زند	۷۱	۸	۸	۸	۸	کرونی	کشاورزی	۸	۸	۸







Table with multiple columns: Principal annual crops, Land Utilization (in Hectar), No. of Livestocks, Principal sources of water, Availability of social institutions and facilities, Principal Road, Type of Place and Population. Includes sub-sections for 'درستان چرمک' and 'درستان چوپار'.

Table with multiple columns: Village Name, Village Location, and a grid of facilities/establishments. The grid contains numerical values (0, 1, 2, 3, 4) indicating the presence of various services like electricity, water supply, health centers, etc. for each village.

Village Location on the Map

Name of Village

KERMAN SHAHRESTAN

Existing Establishments and Facilities

Other major permanent crops (Coto)

Principal Permanent Crops







Table with multiple columns: 1-30 Land Utilization (in Hectare), 31-42 No. of Livestocks, 43-52 Principal sources of water, 53-62 Availability of Social Institutions and Facilities, 63-72 Principal Road, 73-77 Terrain, 78-85 Name of Village in Parsi, 86-90 Village code, 91-93 Principal annual crops. Includes rows for villages like مهدی آباد, ناچو, هاشکویه, etc.





Table with columns for Village location on the way, Name of Village, and various crop types. Includes a section for 'Exporting Establishments and Facilities' and 'Principal Permanent Crops'.





نام دهستان	کد دهستان	جمعیت (تعداد نفرات)		نوع و محل سکونت	نوع محل سکونت	جمعیت دهستان		جمعیت در راه	جمعیت در راه		جمعیت در راه	جمعیت در راه	جمعیت در راه		جمعیت در راه	جمعیت در راه	جمعیت در راه	جمعیت در راه	جمعیت در راه	جمعیت در راه	
		جمعیت در راه	جمعیت در راه			جمعیت در راه	جمعیت در راه		جمعیت در راه	جمعیت در راه			جمعیت در راه	جمعیت در راه							
		جمعیت در راه	جمعیت در راه			جمعیت در راه	جمعیت در راه		جمعیت در راه	جمعیت در راه			جمعیت در راه	جمعیت در راه							
اردکان	1	45000	45000	1	شهر	45000	45000	0	0	0	0	0	0	0	0	0	0	0	0	0	0
...	...	...	...	...	...	...	...	...	...	...	...	...	...	...	...	...	...	...	...	...	...









کشور: ایران		استان: فارس		بخش: شیراز		شماره ثبت: ۱۳		نام روستا:	
ردیف	نام روستا	کده	نوع	مساحت کل	مساحت زراعی	تعداد خانوار	تعداد نفرات	تعداد مردان	تعداد زنان
۱	کود پهل جنگلی	۳۱	۰						
۲	کود تنگبویه	۳۲	۰						
۳	کود پهنه	۳۳	۰						
۴	کود سپه آر	۳۴	۰						
۵	کود کمال	۳۵	۰						
۶	کود کبک	۳۶	۰						
۷	کود کردو	۳۷	۰						
۸	کودر	۳۸	۰						
۹	کودر	۳۹	۰						
۱۰	گسک	۴۰	۰						
۱۱	لشکویه	۴۱	۰						
۱۲	لطفی بیه	۴۲	۰						
۱۳	سپه ای آباد	۴۳	۰						
۱۴	نیشان	۴۴	۰						
۱۵	پیکرکان	۴۵	۰						
۱۶	درستان درستان ۱۳	۴۶	۰						
۱۷	احمد آباد	۴۷	۰						
۱۸	اسباب دشت	۴۸	۰						
۱۹	امیر آباد	۴۹	۰						
۲۰	اکبر آباد	۵۰	۰						
۲۱	اکبر آباد	۵۱	۰						
۲۲	اکبر آباد	۵۲	۰						
۲۳	انارستان	۵۳	۰						
۲۴	باب سنگ	۵۴	۰						
۲۵	بازگان	۵۵	۰						
۲۶	باغ فضل	۵۶	۰						
۲۷	باغ دامادی	۵۷	۰						
۲۸	باغ خورزاند	۵۸	۰						
۲۹	باغ حسین بگ	۵۹	۰						
۳۰	بزویه	۶۰	۰						
۳۱	بند روئیه سبک	۶۱	۰						
۳۲	بند روئیه	۶۲	۰						
۳۳	بند روئیه	۶۳	۰						
۳۴	بسته شیران	۶۴	۰						
۳۵	بقی	۶۵	۰						
۳۶	تنگ زین	۶۶	۰						
۳۷	تیزتک	۶۷	۰						
۳۸	تینین	۶۸	۰						
۳۹	چشمه تنگ	۶۹	۰						
۴۰	چشمه گاو	۷۰	۰						
۴۱	چیت بالا	۷۱	۰						
۴۲	چیت پایین	۷۲	۰						
۴۳	حاجعلی امیر	۷۳	۰						
۴۴	حدید آباد	۷۴	۰						
۴۵	حسن	۷۵	۰						
۴۶	خانی باغ	۷۶	۰						
۴۷	خردهقان	۷۷	۰						
۴۸	خیرآباد	۷۸	۰						
۴۹	دارسوزیه	۷۹	۰						
۵۰	داغکده نیم	۸۰	۰						
۵۱	درب آسیاب	۸۱	۰						
۵۲	درب آسیاب	۸۲	۰						
۵۳	درب انارستان	۸۳	۰						
۵۴	دربینه	۸۴	۰						
۵۵	دشتکویه	۸۵	۰						
۵۶	دوشان	۸۶	۰						
۵۷	دو خانی	۸۷	۰						
۵۸	دو شیب سفلی	۸۸	۰						
۵۹	دو شیب علیا	۸۹	۰						
۶۰	دو صلا	۹۰	۰						
۶۱	دو کانی	۹۱	۰						
۶۲	دوچرا	۹۲	۰						
۶۳	رضا آباد	۹۳	۰						













ردیف	نام آبادی	جمعیت کلی آبادی		جمعیت سرشماری		جمعیت غیر سرشماری		جمعیت کل		شهرستان	شماره	کد
		مردان	زنان	مردان	زنان	مردان	زنان	مردان	زنان			
1	دراب	2	2	2	2			4	4	کرمان	1	001
2	درشوراب سفلی	7	7	7	7			14	14	کرمان	1	002
3	درشوراب علیا	1	1	1	1			2	2	کرمان	1	003
4	درشوراب وسطی	1	1	1	1			2	2	کرمان	1	004
5	دره توری	1	1	1	1			2	2	کرمان	1	005
6	ده باغین	1	1	1	1			2	2	کرمان	1	006
7	ده حاجی	1	1	1	1			2	2	کرمان	1	007
8	ده کشید	1	1	1	1			2	2	کرمان	1	008
9	ده ظالونی	1	1	1	1			2	2	کرمان	1	009
10	ده علی	1	1	1	1			2	2	کرمان	1	010
11	ده لالا	1	1	1	1			2	2	کرمان	1	011
12	ده محمد بیگ	1	1	1	1			2	2	کرمان	1	012
13	ده مروتیبه	1	1	1	1			2	2	کرمان	1	013
14	ده مصفا	1	1	1	1			2	2	کرمان	1	014
15	ده میان	1	1	1	1			2	2	کرمان	1	015
16	ده میر صالح	1	1	1	1			2	2	کرمان	1	016
17	دهفتویه	1	1	1	1			2	2	کرمان	1	017
18	دهرج	1	1	1	1			2	2	کرمان	1	018
19	دیسکنان	1	1	1	1			2	2	کرمان	1	019
20	دیج کوبن	1	1	1	1			2	2	کرمان	1	020
21	ریحان	1	1	1	1			2	2	کرمان	1	021
22	زارکشو	1	1	1	1			2	2	کرمان	1	022
23	سرتشین	1	1	1	1			2	2	کرمان	1	023
24	سرکان	1	1	1	1			2	2	کرمان	1	024
25	سورون	1	1	1	1			2	2	کرمان	1	025
26	سینه کوبه	1	1	1	1			2	2	کرمان	1	026
27	شرف آباد	1	1	1	1			2	2	کرمان	1	027
28	شهرآباد	1	1	1	1			2	2	کرمان	1	028
29	طاجک	1	1	1	1			2	2	کرمان	1	029
30	طنز	1	1	1	1			2	2	کرمان	1	030
31	طنز آباد	1	1	1	1			2	2	کرمان	1	031
32	طنز آباد	1	1	1	1			2	2	کرمان	1	032
33	طنز آباد	1	1	1	1			2	2	کرمان	1	033
34	فتح آباد	1	1	1	1			2	2	کرمان	1	034
35	فردگاه دیند	1	1	1	1			2	2	کرمان	1	035
36	نیش آباد	1	1	1	1			2	2	کرمان	1	036
37	کاروانسرای چاه کور	1	1	1	1			2	2	کرمان	1	037
38	کاروانسرای حوض پنج	1	1	1	1			2	2	کرمان	1	038
39	کاروانسرای دیند	1	1	1	1			2	2	کرمان	1	039
40	کرم آباد	1	1	1	1			2	2	کرمان	1	040
41	کنکوبه	1	1	1	1			2	2	کرمان	1	041
42	کهن	1	1	1	1			2	2	کرمان	1	042
43	کهنوج	1	1	1	1			2	2	کرمان	1	043
44	کوزبه	1	1	1	1			2	2	کرمان	1	044
45	کندو	1	1	1	1			2	2	کرمان	1	045
46	کوزاشکو	1	1	1	1			2	2	کرمان	1	046
47	کود دهنو	1	1	1	1			2	2	کرمان	1	047
48	محمد آباد	1	1	1	1			2	2	کرمان	1	048
49	محمد آباد	1	1	1	1			2	2	کرمان	1	049
50	محمد طرز	1	1	1	1			2	2	کرمان	1	050
51	محمین آباد	1	1	1	1			2	2	کرمان	1	051
52	مکی	1	1	1	1			2	2	کرمان	1	052
53	نیش آباد	1	1	1	1			2	2	کرمان	1	053
54	ندیمان	1	1	1	1			2	2	کرمان	1	054
55	نصرت آباد	1	1	1	1			2	2	کرمان	1	055
56	هراتی	1	1	1	1			2	2	کرمان	1	056
57	همت آباد	1	1	1	1			2	2	کرمان	1	057
58	پویف آباد	1	1	1	1			2	2	کرمان	1	058
59	دکستان زند	1	1	1	1			2	2	کرمان	1	059
60	ابراهیم آباد	1	1	1	1			2	2	کرمان	1	060
61	احمد آباد	1	1	1	1			2	2	کرمان	1	061
62	اکبر آباد	1	1	1	1			2	2	کرمان	1	062
63	بها آباد	1	1	1	1			2	2	کرمان	1	063

Village Location On the Map	Name of Village	Existing Establishments and Facilities													Principal Permanent Crops												
		1	2	3	4	5	6	7	8	9	10	11	12	13	14	15	16	17	18	19	20	21	22	23	24	25	
3-K8	Barāb.....																										
3-K8	Dar Shurāb-e-Sofā.....																										
3-K8	Dar Shurāb-e-Olyā.....																										
2-A8	Dar Shurāb-e-Vostā.....																										
3-K8	Darreh Fozzi.....																										
6-E1	Deh Fāin.....																										
3-K8	Deh Hāji.....																										
6-D1	Deh Shāb.....																										
3-K8	Deh Tālimi.....																										
6-C1	Deh Alā.....																										
2-A8	Deh Alā.....																										
6-E1	Deh-e-Mohamad Beyg.....																										
6-D1	Deh Mardusyeh.....																										
3-K8	Deh-e-Mosafā.....																										
6-D1	Deh Miyān.....																										
6-D1	Deh-e-Mir Sāleh.....																										
6-D1	Dehoseiyeh.....																										
6-D1	Dehuj.....																										
3-K8	Dimeškān.....																										
3-K8	Rob' Kahā.....																										
6-C2	Reyhān.....																										
6-D1	Sāresh Kuh.....																										
6-D1	Sar Jonān.....																										
6-D1	Sar Gazān.....																										
2-A8	Sar Nur.....																										
3-K8	Sineh Kūsiyeh.....																										
6-D1	Sharifābād.....																										
6-D1	Shahrābād.....																										
6-B2	Tāshk.....																										
3-K7	Tarz.....																										
6-D1	Azizābād.....																										
3-K7	Alābād.....																										
6-D1	Alifābād.....																										
6-D1	Fathābād.....																										
2-F3	Forudgān-e-Darband.....																										
3-K8	Feyzābād.....																										
2-D6	Kārvānsarā-ye-Chāh Kur.....																										
6-B3	Kārvānsarā-ye-Hovz Panj.....																										
6-B3	Kārvānsarā-ye-Hovz Hāji.....																										
2-B4	Kārvānsarā-ye-Darband.....																										
2-D6	Kartābād.....																										
6-B3	Kangūsiyeh.....																										
6-B3	Kahā.....																										
3-K7	Kahnūj.....																										
2-A8	Gasūsiyeh.....																										
2-A6	Gonhadu.....																										
6-D1	Gavāshkuh.....																										
6-D1	Gowd Dahān.....																										
6-C1	Mohāmedābād.....																										
6-D1	Mahādābād.....																										
3-K7	Ma'dan-e-Tarz.....																										
2-D6	Mohābād.....																										
6-B1	Hakf.....																										
2-A7	Majāfābād.....																										
6-B3	Nadigān.....																										
2-A8	Nosrābād.....																										
6-B1	Narāci.....																										
6-D1	Nemāzābād.....																										
2-D8	Nusefābād.....																										
ZARAND DEHSTAN 17																											
6-A6	Ebrāhīmābād.....																										
7-K6	Ahmadābād.....																										
7-B6	Asbarābād.....																										
6-A6	Bahābād.....																										





نام روستا		کد ملی		کد پستی		کد منطقه		کد استان		کد شهرستان		کد بخش		کد دهستان		کد روستا		کد سرساز		کد سرساز	
1	2	3	4	5	6	7	8	9	10	11	12	13	14	15	16	17	18	19	20	21	22
23	24	25	26	27	28	29	30	31	32	33	34	35	36	37	38	39	40	41	42	43	44
45	46	47	48	49	50	51	52	53	54	55	56	57	58	59	60	61	62	63	64	65	66
67	68	69	70	71	72	73	74	75	76	77	78	79	80	81	82	83	84	85	86	87	88
89	90	91	92	93	94	95	96	97	98	99	100	101	102	103	104	105	106	107	108	109	110



Main data table containing agricultural and demographic statistics for the district. Columns include crop types (e.g., Alfalfa, Cotton, Rice), land utilization (in Hectares), livestock numbers (cattle, sheep, etc.), and population details (total, male, female).

Village location on the Map	Name of Village	تعداد کلیت شرکت سپورت موجود در آبادی																						انواع محصولات عمده ادبی در دست بردارن												انواع محصولات عمده ادبی																																																																																																																																																																																																																																																																																																																																																																																																																																																																																																																																																																																																																																																																																																																																																																																																																																																																																																																																																																																																																																																																																																																																																																																																																																																																																																																																																																																																																																																																					
		134	135	136	137	138	139	140	141	142	143	144	145	146	147	148	149	150	151	152	153	154	155	156	157	158	159	160	161	162	163	164	165	166	167	168	169	170	171	172	173	174	175	176	177	178	179	180	181	182	183	184	185	186	187	188	189	190	191	192	193	194	195	196	197	198	199	200	201	202	203	204	205	206	207	208	209	210	211	212	213	214	215	216	217	218	219	220	221	222	223	224	225	226	227	228	229	230	231	232	233	234	235	236	237	238	239	240	241	242	243	244	245	246	247	248	249	250	251	252	253	254	255	256	257	258	259	260	261	262	263	264	265	266	267	268	269	270	271	272	273	274	275	276	277	278	279	280	281	282	283	284	285	286	287	288	289	290	291	292	293	294	295	296	297	298	299	300	301	302	303	304	305	306	307	308	309	310	311	312	313	314	315	316	317	318	319	320	321	322	323	324	325	326	327	328	329	330	331	332	333	334	335	336	337	338	339	340	341	342	343	344	345	346	347	348	349	350	351	352	353	354	355	356	357	358	359	360	361	362	363	364	365	366	367	368	369	370	371	372	373	374	375	376	377	378	379	380	381	382	383	384	385	386	387	388	389	390	391	392	393	394	395	396	397	398	399	400	401	402	403	404	405	406	407	408	409	410	411	412	413	414	415	416	417	418	419	420	421	422	423	424	425	426	427	428	429	430	431	432	433	434	435	436	437	438	439	440	441	442	443	444	445	446	447	448	449	450	451	452	453	454	455	456	457	458	459	460	461	462	463	464	465	466	467	468	469	470	471	472	473	474	475	476	477	478	479	480	481	482	483	484	485	486	487	488	489	490	491	492	493	494	495	496	497	498	499	500	501	502	503	504	505	506	507	508	509	510	511	512	513	514	515	516	517	518	519	520	521	522	523	524	525	526	527	528	529	530	531	532	533	534	535	536	537	538	539	540	541	542	543	544	545	546	547	548	549	550	551	552	553	554	555	556	557	558	559	560	561	562	563	564	565	566	567	568	569	570	571	572	573	574	575	576	577	578	579	580	581	582	583	584	585	586	587	588	589	590	591	592	593	594	595	596	597	598	599	600	601	602	603	604	605	606	607	608	609	610	611	612	613	614	615	616	617	618	619	620	621	622	623	624	625	626	627	628	629	630	631	632	633	634	635	636	637	638	639	640	641	642	643	644	645	646	647	648	649	650	651	652	653	654	655	656	657	658	659	660	661	662	663	664	665	666	667	668	669	670	671	672	673	674	675	676	677	678	679	680	681	682	683	684	685	686	687	688	689	690	691	692	693	694	695	696	697	698	699	700	701	702	703	704	705	706	707	708	709	710	711	712	713	714	715	716	717	718	719	720	721	722	723	724	725	726	727	728	729	730	731	732	733	734	735	736	737	738	739	740	741	742	743	744	745	746	747	748	749	750	751	752	753	754	755	756	757	758	759	760	761	762	763	764	765	766	767	768	769	770	771	772	773	774	775	776	777	778	779	780	781	782	783	784	785	786	787	788	789	790	791	792	793	794	795	796	797	798	799	800	801	802	803	804	805	806	807	808	809	810	811	812	813	814	815	816	817	818	819	820	821	822	823	824	825	826	827	828	829	830	831	832	833	834	835	836	837	838	839	840	841	842	843	844	845	846	847	848	849	850	851	852	853	854	855	856	857	858	859	860	861	862	863	864	865	866	867	868	869	870	871	872	873	874	875	876	877	878	879	880	881	882	883	884	885	886	887	888	889	890	891	892	893	894	895	896	897	898	899	900	901	902	903	904	905	906	907	908	909	910	911	912	913	914	915	916	917	918	919	920	921	922	923	924	925	926	927	928	929	930	931	932	933	934	935	936	937	938	939	940	941	942	943	944	945	946	947	948	949	950	951	952	953	954	955	956	957	958	959	960	961	962	963	964	965	966	967	968	969	970	971	972	973	974	975	976	977	978	979	980	981	982	983	984	985	986	987	988	989	990	991	992	993	994	995	996	997	998	999	1000	1001	1002	1003	1004	1005	1006	1007	1008	1009	1010	1011	1012	1013	1014	1015	1016	1017	1018	1019	1020	1021	1022	1023	1024	1025	1026	1027	1028	1029	1030	1031	1032	1033	1034	1035	1036	1037	1038	1039	1040	1041	1042	1043	1044	1045	1046	1047	1048	1049	1050	1051	1052	1053	1054	1055	1056	1057	1058	1059	1060	1061	1062	1063	1064	1065	1066	1067	1068	1069	1070	1071	1072	1073	1074	1075	1076	1077	1078	1079	1080	1081	1082	1083	1084	1085	1086	1087	1088	1089	1090	1091	1092	1093	1094	1095	1096	1097	1098	1099	1100	1101	1102	1103	1104	1105	1106	1107	1108	1109	1110	1111	1112	1113	1114	1115	1116	1117	1118	1119	1120	1121	1122	1123	1124	1125	1126	1127	1128	1129	1130	1131	1132	1133	1134	1135	1136	1137	1138	1139	1140	1141	1142	1143	1144	1145	1146	1147	1148	1149	1150	1151	1152	1153	1154	1155	1156	1157	1158	1159	1160	1161	1162	1163	1164	1165	1166	1167	1168	1169	1170	1171	1172	1173	1174	1175	1176	1177	1178	1179	1180	1181	1182	1183	1184	1185	1186	1187	1188	1189	1190	1191	1192	1193	1194	1195	1196	1197	1198	1199	1200	1201	1202	1203	1204	1205	1206	1207	1208	1209	1210	1211	1212	1213	1214	1215	1216	1217	1218	1219	1220	1221	1222	1223	1224	1225	1226	1227	1228	1229	1230	1231	1232	1233	1234	1235	1236	1237	1238	1239	1240	1241	1242	1243	1244	1245	1246	1247	1248	1249	1250	1251	1252	1253	1254	1255	1256	1257	1258	1259	1260	1261	1262	1263	1264	1265	1266	1267	1268	1269	1270	1271	1272	1273	1274	1275	1276	1277	1278	1279	1280	1281	1282	1283	1284	1285	1286	1287	1288	1289	1290	1291	1292	1293	1294	1295	1296	1297	1298	1299	1300	1301	1302	1303	1304	1305	1306	1307	1308	1309	1310	1311	1312	1313	1314	1315	1316	1317	1318	1319	1320	1321	1322	1323	1324	1325	1326	1327	1328	1329	1330	1331	1332	1333	1334	1335	1336	1337	1338	1339	1340	1341	1342	1343	1344	1345	1346	1347	1348	1349	1350	1351	1352	1353	1354	1355	1356	1357	1358	1359	1360	1361	1362	1363	1364	1365	1366	1367	1368	1369	1370	1371	1372	1373	1374	1375	1376	1377	1378	1379	1380	1381	1382	1383	1384	1385	1386	1387	1388	1389	1390	1391	1392	1393	1394	1395	1396	1397	1398	1399	1400	1401	1402	1403	1404	1405	1406	1407	1408	1409	1410	1411	1412	1413	1414	1415	1416	1417	1418	1419	1420	1421	1422	1423	1424	1425	1426	1427	1428	1429	1430	1431	1432	1433	1434	1435	1436	1437	1438	1439	1440	1441	1442	1443	1444	1445	1446	1447	1448	1449	1450	1451	1452	1453	1454	1455	1456	1457	1458	1459	1460	1461	1462	1463	1464	1465	1466	1467	1468	1469	1470	1471	1472	1473	1474	1475	1476	1477	1478	1479	1480	1481	1482	1483	1484	1485	1486	1487	1488	1489	1490	1491	1492	1493	1494	1495	1496	1497	1498	1499	1500	1501	1502	1503	1504	1505	1506	1507	1508	1509	1510	1511	1512	1513	1514	1515	1516	1517	1518	1519	1520	1521	1522	1523	1524	1525	1526	1527	1528	1529	1530	1531	1532	1533	1534	1535	1536	1537	1538	1539	1540	1541	1542	1543	1544	1545	1546	1547	1548	1549	1550	1551	1552	1553	1554	1555	1556	1557	1558	1559	1560	1561	1562	1563	1564	1565	1566	1567	1568	1569	1570	1571	1572	1573	1574	1575	1576	1577	1578	1579	1580	1581





نام آبادی محل  
نام آبادی محل

		نام آبادی محل																							کل مساحت محلات محلی				انواع محصولات عمده و دائمی در صورت لزوم																																																																																																																																																																																																																																																																																																																																																																																																																																																																																																																																																																																																																																																																																																																																																																																																																																																																																																																																																																																																																																																																																																																																																																																																																																																																																																																																																																																																																																																																																																									
		1	2	3	4	5	6	7	8	9	10	11	12	13	14	15	16	17	18	19	20	21	22	23	24	25	26	27	28	29	30	31	32	33	34	35	36	37	38	39	40	41	42	43	44	45	46	47	48	49	50	51	52	53	54	55	56	57	58	59	60	61	62	63	64	65	66	67	68	69	70	71	72	73	74	75	76	77	78	79	80	81	82	83	84	85	86	87	88	89	90	91	92	93	94	95	96	97	98	99	100	101	102	103	104	105	106	107	108	109	110	111	112	113	114	115	116	117	118	119	120	121	122	123	124	125	126	127	128	129	130	131	132	133	134	135	136	137	138	139	140	141	142	143	144	145	146	147	148	149	150	151	152	153	154	155	156	157	158	159	160	161	162	163	164	165	166	167	168	169	170	171	172	173	174	175	176	177	178	179	180	181	182	183	184	185	186	187	188	189	190	191	192	193	194	195	196	197	198	199	200	201	202	203	204	205	206	207	208	209	210	211	212	213	214	215	216	217	218	219	220	221	222	223	224	225	226	227	228	229	230	231	232	233	234	235	236	237	238	239	240	241	242	243	244	245	246	247	248	249	250	251	252	253	254	255	256	257	258	259	260	261	262	263	264	265	266	267	268	269	270	271	272	273	274	275	276	277	278	279	280	281	282	283	284	285	286	287	288	289	290	291	292	293	294	295	296	297	298	299	300	301	302	303	304	305	306	307	308	309	310	311	312	313	314	315	316	317	318	319	320	321	322	323	324	325	326	327	328	329	330	331	332	333	334	335	336	337	338	339	340	341	342	343	344	345	346	347	348	349	350	351	352	353	354	355	356	357	358	359	360	361	362	363	364	365	366	367	368	369	370	371	372	373	374	375	376	377	378	379	380	381	382	383	384	385	386	387	388	389	390	391	392	393	394	395	396	397	398	399	400	401	402	403	404	405	406	407	408	409	410	411	412	413	414	415	416	417	418	419	420	421	422	423	424	425	426	427	428	429	430	431	432	433	434	435	436	437	438	439	440	441	442	443	444	445	446	447	448	449	450	451	452	453	454	455	456	457	458	459	460	461	462	463	464	465	466	467	468	469	470	471	472	473	474	475	476	477	478	479	480	481	482	483	484	485	486	487	488	489	490	491	492	493	494	495	496	497	498	499	500	501	502	503	504	505	506	507	508	509	510	511	512	513	514	515	516	517	518	519	520	521	522	523	524	525	526	527	528	529	530	531	532	533	534	535	536	537	538	539	540	541	542	543	544	545	546	547	548	549	550	551	552	553	554	555	556	557	558	559	560	561	562	563	564	565	566	567	568	569	570	571	572	573	574	575	576	577	578	579	580	581	582	583	584	585	586	587	588	589	590	591	592	593	594	595	596	597	598	599	600	601	602	603	604	605	606	607	608	609	610	611	612	613	614	615	616	617	618	619	620	621	622	623	624	625	626	627	628	629	630	631	632	633	634	635	636	637	638	639	640	641	642	643	644	645	646	647	648	649	650	651	652	653	654	655	656	657	658	659	660	661	662	663	664	665	666	667	668	669	670	671	672	673	674	675	676	677	678	679	680	681	682	683	684	685	686	687	688	689	690	691	692	693	694	695	696	697	698	699	700	701	702	703	704	705	706	707	708	709	710	711	712	713	714	715	716	717	718	719	720	721	722	723	724	725	726	727	728	729	730	731	732	733	734	735	736	737	738	739	740	741	742	743	744	745	746	747	748	749	750	751	752	753	754	755	756	757	758	759	760	761	762	763	764	765	766	767	768	769	770	771	772	773	774	775	776	777	778	779	780	781	782	783	784	785	786	787	788	789	790	791	792	793	794	795	796	797	798	799	800	801	802	803	804	805	806	807	808	809	810	811	812	813	814	815	816	817	818	819	820	821	822	823	824	825	826	827	828	829	830	831	832	833	834	835	836	837	838	839	840	841	842	843	844	845	846	847	848	849	850	851	852	853	854	855	856	857	858	859	860	861	862	863	864	865	866	867	868	869	870	871	872	873	874	875	876	877	878	879	880	881	882	883	884	885	886	887	888	889	890	891	892	893	894	895	896	897	898	899	900	901	902	903	904	905	906	907	908	909	910	911	912	913	914	915	916	917	918	919	920	921	922	923	924	925	926	927	928	929	930	931	932	933	934	935	936	937	938	939	940	941	942	943	944	945	946	947	948	949	950	951	952	953	954	955	956	957	958	959	960	961	962	963	964	965	966	967	968	969	970	971	972	973	974	975	976	977	978	979	980	981	982	983	984	985	986	987	988	989	990	991	992	993	994	995	996	997	998	999	1000	1001	1002	1003	1004	1005	1006	1007	1008	1009	1010	1011	1012	1013	1014	1015	1016	1017	1018	1019	1020	1021	1022	1023	1024	1025	1026	1027	1028	1029	1030	1031	1032	1033	1034	1035	1036	1037	1038	1039	1040	1041	1042	1043	1044	1045	1046	1047	1048	1049	1050	1051	1052	1053	1054	1055	1056	1057	1058	1059	1060	1061	1062	1063	1064	1065	1066	1067	1068	1069	1070	1071	1072	1073	1074	1075	1076	1077	1078	1079	1080	1081	1082	1083	1084	1085	1086	1087	1088	1089	1090	1091	1092	1093	1094	1095	1096	1097	1098	1099	1100	1101	1102	1103	1104	1105	1106	1107	1108	1109	1110	1111	1112	1113	1114	1115	1116	1117	1118	1119	1120	1121	1122	1123	1124	1125	1126	1127	1128	1129	1130	1131	1132	1133	1134	1135	1136	1137	1138	1139	1140	1141	1142	1143	1144	1145	1146	1147	1148	1149	1150	1151	1152	1153	1154	1155	1156	1157	1158	1159	1160	1161	1162	1163	1164	1165	1166	1167	1168	1169	1170	1171	1172	1173	1174	1175	1176	1177	1178	1179	1180	1181	1182	1183	1184	1185	1186	1187	1188	1189	1190	1191	1192	1193	1194	1195	1196	1197	1198	1199	1200	1201	1202	1203	1204	1205	1206	1207	1208	1209	1210	1211	1212	1213	1214	1215	1216	1217	1218	1219	1220	1221	1222	1223	1224	1225	1226	1227	1228	1229	1230	1231	1232	1233	1234	1235	1236	1237	1238	1239	1240	1241	1242	1243	1244	1245	1246	1247	1248	1249	1250	1251	1252	1253	1254	1255	1256	1257	1258	1259	1260	1261	1262	1263	1264	1265	1266	1267	1268	1269	1270	1271	1272	1273	1274	1275	1276	1277	1278	1279	1280	1281	1282	1283	1284	1285	1286	1287	1288	1289	1290	1291	1292	1293	1294	1295	1296	1297	1298	1299	1300	1301	1302	1303	1304	1305	1306	1307	1308	1309	1310	1311	1312	1313	1314	1315	1316	1317	1318	1319	1320	1321	1322	1323	1324	1325	1326	1327	1328	1329	1330	1331	1332	1333	1334	1335	1336	1337	1338	1339	1340	1341	1342	1343	1344	1345	1346	1347	1348	1349	1350	1351	1352	1353	1354	1355	1356	1357	1358	1359	1360	1361	1362	1363	1364	1365	1366	1367	1368	1369	1370	1371	1372	1373	1374	1375	1376	1377	1378	1379	1380	1381	1382	1383	1384	1385	1386	1387	1388	1389	1390	1391	1392	1393	1394	1395	1396	1397	1398	1399	1400	1401	1402	1403	1404	1405	1406	1407	1408	1409	1410	1411	1412	1413	1414	1415	1416	1417	1418	1419	1420	1421	1422	1423	1424	1425	1426	1427	1428	1429	1430	1431	1432	1433	1434	1435	1436	1437	1438	1439	1440	1441	1442	1443	1444	1445	1446	1447	1448	1449	1450	1451	1452	1453	1454	1455	1456	1457	1458	1459	1460	1461	1462	1463	1464	1465	1466	1467	1468	1469	1470	1471	1472	1473	1474	1475	1476	1477



شماره آبادی	نام آبادی	تعداد باسیات و تسهیلات موجود در آبادی																										انواع محصولات عمده آبزی				انواع محصولات عمده درختی در دست برداشت																																																																																																																																																																																																																																																																																																																																																																																																																																																																																																																																																																																																																																																																																																																																																																																																																																																																																																																																																																																																																																																																																																																																																																																																																																																																																																																																																																																																																																																																																					
		1	2	3	4	5	6	7	8	9	10	11	12	13	14	15	16	17	18	19	20	21	22	23	24	25	26	27	28	29	30	31	32	33	34	35	36	37	38	39	40	41	42	43	44	45	46	47	48	49	50	51	52	53	54	55	56	57	58	59	60	61	62	63	64	65	66	67	68	69	70	71	72	73	74	75	76	77	78	79	80	81	82	83	84	85	86	87	88	89	90	91	92	93	94	95	96	97	98	99	100	101	102	103	104	105	106	107	108	109	110	111	112	113	114	115	116	117	118	119	120	121	122	123	124	125	126	127	128	129	130	131	132	133	134	135	136	137	138	139	140	141	142	143	144	145	146	147	148	149	150	151	152	153	154	155	156	157	158	159	160	161	162	163	164	165	166	167	168	169	170	171	172	173	174	175	176	177	178	179	180	181	182	183	184	185	186	187	188	189	190	191	192	193	194	195	196	197	198	199	200	201	202	203	204	205	206	207	208	209	210	211	212	213	214	215	216	217	218	219	220	221	222	223	224	225	226	227	228	229	230	231	232	233	234	235	236	237	238	239	240	241	242	243	244	245	246	247	248	249	250	251	252	253	254	255	256	257	258	259	260	261	262	263	264	265	266	267	268	269	270	271	272	273	274	275	276	277	278	279	280	281	282	283	284	285	286	287	288	289	290	291	292	293	294	295	296	297	298	299	300	301	302	303	304	305	306	307	308	309	310	311	312	313	314	315	316	317	318	319	320	321	322	323	324	325	326	327	328	329	330	331	332	333	334	335	336	337	338	339	340	341	342	343	344	345	346	347	348	349	350	351	352	353	354	355	356	357	358	359	360	361	362	363	364	365	366	367	368	369	370	371	372	373	374	375	376	377	378	379	380	381	382	383	384	385	386	387	388	389	390	391	392	393	394	395	396	397	398	399	400	401	402	403	404	405	406	407	408	409	410	411	412	413	414	415	416	417	418	419	420	421	422	423	424	425	426	427	428	429	430	431	432	433	434	435	436	437	438	439	440	441	442	443	444	445	446	447	448	449	450	451	452	453	454	455	456	457	458	459	460	461	462	463	464	465	466	467	468	469	470	471	472	473	474	475	476	477	478	479	480	481	482	483	484	485	486	487	488	489	490	491	492	493	494	495	496	497	498	499	500	501	502	503	504	505	506	507	508	509	510	511	512	513	514	515	516	517	518	519	520	521	522	523	524	525	526	527	528	529	530	531	532	533	534	535	536	537	538	539	540	541	542	543	544	545	546	547	548	549	550	551	552	553	554	555	556	557	558	559	560	561	562	563	564	565	566	567	568	569	570	571	572	573	574	575	576	577	578	579	580	581	582	583	584	585	586	587	588	589	590	591	592	593	594	595	596	597	598	599	600	601	602	603	604	605	606	607	608	609	610	611	612	613	614	615	616	617	618	619	620	621	622	623	624	625	626	627	628	629	630	631	632	633	634	635	636	637	638	639	640	641	642	643	644	645	646	647	648	649	650	651	652	653	654	655	656	657	658	659	660	661	662	663	664	665	666	667	668	669	670	671	672	673	674	675	676	677	678	679	680	681	682	683	684	685	686	687	688	689	690	691	692	693	694	695	696	697	698	699	700	701	702	703	704	705	706	707	708	709	710	711	712	713	714	715	716	717	718	719	720	721	722	723	724	725	726	727	728	729	730	731	732	733	734	735	736	737	738	739	740	741	742	743	744	745	746	747	748	749	750	751	752	753	754	755	756	757	758	759	760	761	762	763	764	765	766	767	768	769	770	771	772	773	774	775	776	777	778	779	780	781	782	783	784	785	786	787	788	789	790	791	792	793	794	795	796	797	798	799	800	801	802	803	804	805	806	807	808	809	810	811	812	813	814	815	816	817	818	819	820	821	822	823	824	825	826	827	828	829	830	831	832	833	834	835	836	837	838	839	840	841	842	843	844	845	846	847	848	849	850	851	852	853	854	855	856	857	858	859	860	861	862	863	864	865	866	867	868	869	870	871	872	873	874	875	876	877	878	879	880	881	882	883	884	885	886	887	888	889	890	891	892	893	894	895	896	897	898	899	900	901	902	903	904	905	906	907	908	909	910	911	912	913	914	915	916	917	918	919	920	921	922	923	924	925	926	927	928	929	930	931	932	933	934	935	936	937	938	939	940	941	942	943	944	945	946	947	948	949	950	951	952	953	954	955	956	957	958	959	960	961	962	963	964	965	966	967	968	969	970	971	972	973	974	975	976	977	978	979	980	981	982	983	984	985	986	987	988	989	990	991	992	993	994	995	996	997	998	999	1000	1001	1002	1003	1004	1005	1006	1007	1008	1009	1010	1011	1012	1013	1014	1015	1016	1017	1018	1019	1020	1021	1022	1023	1024	1025	1026	1027	1028	1029	1030	1031	1032	1033	1034	1035	1036	1037	1038	1039	1040	1041	1042	1043	1044	1045	1046	1047	1048	1049	1050	1051	1052	1053	1054	1055	1056	1057	1058	1059	1060	1061	1062	1063	1064	1065	1066	1067	1068	1069	1070	1071	1072	1073	1074	1075	1076	1077	1078	1079	1080	1081	1082	1083	1084	1085	1086	1087	1088	1089	1090	1091	1092	1093	1094	1095	1096	1097	1098	1099	1100	1101	1102	1103	1104	1105	1106	1107	1108	1109	1110	1111	1112	1113	1114	1115	1116	1117	1118	1119	1120	1121	1122	1123	1124	1125	1126	1127	1128	1129	1130	1131	1132	1133	1134	1135	1136	1137	1138	1139	1140	1141	1142	1143	1144	1145	1146	1147	1148	1149	1150	1151	1152	1153	1154	1155	1156	1157	1158	1159	1160	1161	1162	1163	1164	1165	1166	1167	1168	1169	1170	1171	1172	1173	1174	1175	1176	1177	1178	1179	1180	1181	1182	1183	1184	1185	1186	1187	1188	1189	1190	1191	1192	1193	1194	1195	1196	1197	1198	1199	1200	1201	1202	1203	1204	1205	1206	1207	1208	1209	1210	1211	1212	1213	1214	1215	1216	1217	1218	1219	1220	1221	1222	1223	1224	1225	1226	1227	1228	1229	1230	1231	1232	1233	1234	1235	1236	1237	1238	1239	1240	1241	1242	1243	1244	1245	1246	1247	1248	1249	1250	1251	1252	1253	1254	1255	1256	1257	1258	1259	1260	1261	1262	1263	1264	1265	1266	1267	1268	1269	1270	1271	1272	1273	1274	1275	1276	1277	1278	1279	1280	1281	1282	1283	1284	1285	1286	1287	1288	1289	1290	1291	1292	1293	1294	1295	1296	1297	1298	1299	1300	1301	1302	1303	1304	1305	1306	1307	1308	1309	1310	1311	1312	1313	1314	1315	1316	1317	1318	1319	1320	1321	1322	1323	1324	1325	1326	1327	1328	1329	1330	1331	1332	1333	1334	1335	1336	1337	1338	1339	1340	1341	1342	1343	1344	1345	1346	1347	1348	1349	1350	1351	1352	1353	1354	1355	1356	1357	1358	1359	1360	1361	1362	1363	1364	1365	1366	1367	1368	1369	1370	1371	1372	1373	1374	1375	1376	1377	1378	1379	1380	1381	1382	1383	1384	1385	1386	1387	1388	1389	1390	1391	1392	1393	1394	1395	1396	1397	1398	1399	1400	1401	1402	1403	1404	1405	1406	1407	1408	1409	1410	1411	1412	1413	1414	1415	1416	1417	1418	1419	1420	1421	1422	1423	1424	1425	1426	1427	1428	1429	1430	1431	1432	1433	1434	1435	1436	1437	1438	1439	1440	1441	1442	1443	1444	1445	1446	1447	1448	1449	1450	1451	1452	1453	1454	1455	1456	1457	1458	1459	1460













شماره ثبت آبادی	نام آبادی	تسهیلات و استقرارها																														کلاس استقرار	انواع محصولات موجود در روستا																																																																																																																																																																																																																																																																																																																																																																																																																																																																																																																																																																																																																																																																																																																																																																																																																																																																																																																																																																																																																																																																																																																																																																																																																																																																																																																																																																																																																																																																																																	
		1	2	3	4	5	6	7	8	9	10	11	12	13	14	15	16	17	18	19	20	21	22	23	24	25	26	27	28	29	30		31	32	33	34	35	36	37	38	39	40	41	42	43	44	45	46	47	48	49	50	51	52	53	54	55	56	57	58	59	60	61	62	63	64	65	66	67	68	69	70	71	72	73	74	75	76	77	78	79	80	81	82	83	84	85	86	87	88	89	90	91	92	93	94	95	96	97	98	99	100	101	102	103	104	105	106	107	108	109	110	111	112	113	114	115	116	117	118	119	120	121	122	123	124	125	126	127	128	129	130	131	132	133	134	135	136	137	138	139	140	141	142	143	144	145	146	147	148	149	150	151	152	153	154	155	156	157	158	159	160	161	162	163	164	165	166	167	168	169	170	171	172	173	174	175	176	177	178	179	180	181	182	183	184	185	186	187	188	189	190	191	192	193	194	195	196	197	198	199	200	201	202	203	204	205	206	207	208	209	210	211	212	213	214	215	216	217	218	219	220	221	222	223	224	225	226	227	228	229	230	231	232	233	234	235	236	237	238	239	240	241	242	243	244	245	246	247	248	249	250	251	252	253	254	255	256	257	258	259	260	261	262	263	264	265	266	267	268	269	270	271	272	273	274	275	276	277	278	279	280	281	282	283	284	285	286	287	288	289	290	291	292	293	294	295	296	297	298	299	300	301	302	303	304	305	306	307	308	309	310	311	312	313	314	315	316	317	318	319	320	321	322	323	324	325	326	327	328	329	330	331	332	333	334	335	336	337	338	339	340	341	342	343	344	345	346	347	348	349	350	351	352	353	354	355	356	357	358	359	360	361	362	363	364	365	366	367	368	369	370	371	372	373	374	375	376	377	378	379	380	381	382	383	384	385	386	387	388	389	390	391	392	393	394	395	396	397	398	399	400	401	402	403	404	405	406	407	408	409	410	411	412	413	414	415	416	417	418	419	420	421	422	423	424	425	426	427	428	429	430	431	432	433	434	435	436	437	438	439	440	441	442	443	444	445	446	447	448	449	450	451	452	453	454	455	456	457	458	459	460	461	462	463	464	465	466	467	468	469	470	471	472	473	474	475	476	477	478	479	480	481	482	483	484	485	486	487	488	489	490	491	492	493	494	495	496	497	498	499	500	501	502	503	504	505	506	507	508	509	510	511	512	513	514	515	516	517	518	519	520	521	522	523	524	525	526	527	528	529	530	531	532	533	534	535	536	537	538	539	540	541	542	543	544	545	546	547	548	549	550	551	552	553	554	555	556	557	558	559	560	561	562	563	564	565	566	567	568	569	570	571	572	573	574	575	576	577	578	579	580	581	582	583	584	585	586	587	588	589	590	591	592	593	594	595	596	597	598	599	600	601	602	603	604	605	606	607	608	609	610	611	612	613	614	615	616	617	618	619	620	621	622	623	624	625	626	627	628	629	630	631	632	633	634	635	636	637	638	639	640	641	642	643	644	645	646	647	648	649	650	651	652	653	654	655	656	657	658	659	660	661	662	663	664	665	666	667	668	669	670	671	672	673	674	675	676	677	678	679	680	681	682	683	684	685	686	687	688	689	690	691	692	693	694	695	696	697	698	699	700	701	702	703	704	705	706	707	708	709	710	711	712	713	714	715	716	717	718	719	720	721	722	723	724	725	726	727	728	729	730	731	732	733	734	735	736	737	738	739	740	741	742	743	744	745	746	747	748	749	750	751	752	753	754	755	756	757	758	759	760	761	762	763	764	765	766	767	768	769	770	771	772	773	774	775	776	777	778	779	780	781	782	783	784	785	786	787	788	789	790	791	792	793	794	795	796	797	798	799	800	801	802	803	804	805	806	807	808	809	810	811	812	813	814	815	816	817	818	819	820	821	822	823	824	825	826	827	828	829	830	831	832	833	834	835	836	837	838	839	840	841	842	843	844	845	846	847	848	849	850	851	852	853	854	855	856	857	858	859	860	861	862	863	864	865	866	867	868	869	870	871	872	873	874	875	876	877	878	879	880	881	882	883	884	885	886	887	888	889	890	891	892	893	894	895	896	897	898	899	900	901	902	903	904	905	906	907	908	909	910	911	912	913	914	915	916	917	918	919	920	921	922	923	924	925	926	927	928	929	930	931	932	933	934	935	936	937	938	939	940	941	942	943	944	945	946	947	948	949	950	951	952	953	954	955	956	957	958	959	960	961	962	963	964	965	966	967	968	969	970	971	972	973	974	975	976	977	978	979	980	981	982	983	984	985	986	987	988	989	990	991	992	993	994	995	996	997	998	999	1000	1001	1002	1003	1004	1005	1006	1007	1008	1009	1010	1011	1012	1013	1014	1015	1016	1017	1018	1019	1020	1021	1022	1023	1024	1025	1026	1027	1028	1029	1030	1031	1032	1033	1034	1035	1036	1037	1038	1039	1040	1041	1042	1043	1044	1045	1046	1047	1048	1049	1050	1051	1052	1053	1054	1055	1056	1057	1058	1059	1060	1061	1062	1063	1064	1065	1066	1067	1068	1069	1070	1071	1072	1073	1074	1075	1076	1077	1078	1079	1080	1081	1082	1083	1084	1085	1086	1087	1088	1089	1090	1091	1092	1093	1094	1095	1096	1097	1098	1099	1100	1101	1102	1103	1104	1105	1106	1107	1108	1109	1110	1111	1112	1113	1114	1115	1116	1117	1118	1119	1120	1121	1122	1123	1124	1125	1126	1127	1128	1129	1130	1131	1132	1133	1134	1135	1136	1137	1138	1139	1140	1141	1142	1143	1144	1145	1146	1147	1148	1149	1150	1151	1152	1153	1154	1155	1156	1157	1158	1159	1160	1161	1162	1163	1164	1165	1166	1167	1168	1169	1170	1171	1172	1173	1174	1175	1176	1177	1178	1179	1180	1181	1182	1183	1184	1185	1186	1187	1188	1189	1190	1191	1192	1193	1194	1195	1196	1197	1198	1199	1200	1201	1202	1203	1204	1205	1206	1207	1208	1209	1210	1211	1212	1213	1214	1215	1216	1217	1218	1219	1220	1221	1222	1223	1224	1225	1226	1227	1228	1229	1230	1231	1232	1233	1234	1235	1236	1237	1238	1239	1240	1241	1242	1243	1244	1245	1246	1247	1248	1249	1250	1251	1252	1253	1254	1255	1256	1257	1258	1259	1260	1261	1262	1263	1264	1265	1266	1267	1268	1269	1270	1271	1272	1273	1274	1275	1276	1277	1278	1279	1280	1281	1282	1283	1284	1285	1286	1287	1288	1289	1290	1291	1292	1293	1294	1295	1296	1297	1298	1299	1300	1301	1302	1303	1304	1305	1306	1307	1308	1309	1310	1311	1312	1313	1314	1315	1316	1317	1318	1319	1320	1321	1322	1323	1324	1325	1326	1327	1328	1329	1330	1331	1332	1333	1334	1335	1336	1337	1338	1339	1340	1341	1342	1343	1344	1345	1346	1347	1348	1349	1350	1351	1352	1353	1354	1355	1356	1357	1358	1359	1360	1361	1362	1363	1364	1365	1366	1367	1368	1369	1370	1371	1372	1373	1374	1375	1376	1377	1378	1379	1380	1381	1382	1383	1384	1385	1386	1387	1388	1389	1390	1391	1392	1393	1394	1395	1396	1397	1398	1399	1400	1401	1402	1403	1404	1405	1406	1407	1408	1409	1410	1411	1412	1413	1414	1415	1416	1417	1418	1419	1420	1421	1422	1423	1424	1425	1426	1427	1428	1429	1430	1431	1432	1433	1434	1435	1436	1437	1438	1439	1440	1441	1442	1443	1444	1445	1446	1447	1448	1449	1450	1451	1452	1453	1454	1455	1456	1457	1458	1459	1460	1461	1462	1463	1464	1465	1466	1467	1468	1469	1470	1471	1472

شماره ثبت ملی زمین  
نام آباد

Table with multiple columns for agricultural and demographic data. Headers include crop types (e.g., Alfalfa, Cotton, Rice), land utilization (in Hectar), number of livestock (e.g., Cattle, Sheep, Poultry), principal sources of water (e.g., Well, River, Tube well), availability of social institutions (e.g., Post office, School, Electricity), principal road, terrace, type of place and population, and village code. The table contains data for various villages in the region.





شماره پلاک ثبتی	نام روستا	تاسیسات و امکانات موجود در روستا										انواع محصولات عمده روستا									
		1	2	3	4	5	6	7	8	9	10	11	12	13	14	15	16	17	18	19	20
3-61	Conal Mahabad																				
3-16	Citari																				
3-25	Lotfabad																				
3-77	Nahall-e-Khān	1	1			1	2														
3-65	Mohammadabad																				
3-85	Mohammadabad																				
3-28	Mohammadabad																				
3-05	Mohammadabad-e-Kuh Bonān																				
3-07	Mohammadabad																				
3-24	Ma'dan-e-Besiz																				
3-47	Ma'dan-e-Tajkuh																				
2-45	Ma'dan-e-Kuh Jah																				
2-45	Moghtabad																				
3-88	Moghtabad																				
7-21	Magasu																				
3-87	Maiek																				
3-28	Mansurabad																				
3-25	Mansuri																				
3-25	Murayeh																				
3-26	Muri																				
3-26	Mo'nehabad																				
2-45	Mohdabad																				
7-21	Mohdabad																				
3-27	Mohdabad																				
3-88	Mohdabad																				
3-27	Mozartabad																				
3-87	Nor Khāneh																				
3-26	Noorus																				
7-21	Nūset																				
3-25	Behmatabad																				
3-25	Behmatabad																				
7-21	Bankar																				
3-27	Yazdabad																				
3-27	Yusefabad																				
KAVER DEHSTAN 28																					
10-23	Ab Morād																				
6-28	Ab Nili																				
10-02	Ahmadabad																				
10-02	Ahmadabad																				
10-03	Akhtyārabad	1	2	1																	
	* Esfāli																				
10-03	Alīshāh-e-Khān																				
10-03	Emānsādeh Bāzi Dekhrān																				
10-03	Amirabad																				
10-02	Amirabad																				
10-21	Amirabad																				
	* Irān Neshād																				
6-28	Bāqerabad																				
10-02	Pazeh Lab																				
10-01	Tolombeh-ye-Amān																				
10-01	Tolombeh-ye-Rāj Mohamad																				
6-27	Tolombeh-ye-Hoseynabad																				
6-27	Tolombeh-ye-Alīshāh																				
10-02	Tolombeh-ye-Kārmād																				
6-27	Tolombeh-ye-Mohdīshād																				
10-03	Chīman																				
10-02	Hasanabad																				
10-02	Hoseynabad																				
10-03	Hoseynabad																				
10-21	Hoseynabad																				
10-03	Hoseynabad-e-Chāshmah																				
10-03	Hoseynabad-e-Harārah																				
10-03	Khān																				
10-02	Khosroshād																				
193																					
Village Location on the Map	Name of Village	1	2	3	4	5	6	7	8	9	10	11	12	13	14	15	16	17	18	19	20
		1	2	3	4	5	6	7	8	9	10	11	12	13	14	15	16	17	18	19	20
		1	2	3	4	5	6	7	8	9	10	11	12	13	14	15	16	17	18	19	20

















## Maps

To facilitate the use of Village Gazetteer as to locate the Ostan or Farmandarikols and their subordinate Shahrestans, the following maps were provided with various marginal symbols for reference.

A- Ostan Maps Including:

### Map No. 1

This map locates the seas, lakes, rivers, dams, and the height of different areas in meters, as well as principal roads and the boundaries of Ostan or Farmandarikol and Shahrestans, along with their centres and cities of more than 5,000 population.

### Map No. 2

This map shows the geographical distribution of the urban population of Ostan or Farmandarikol in each one of their subordinate Shahrestans locating the extent of area. It also shows the population distribution in places of 2,000 to 5,000 inhabitants, as well as that for the settled rural population of Ostan or Farmandarikol in each Shahrestan.

This map shows the distribution of both rural and urban population by dots, each dot representing 1,000 persons of the rural inhabitants. For places of 2,000 to 5,000 inhabitants special marginal signs are used.

### Map No. 3

This map shows the average number of settled and unsettled population in the urban and rural areas within each Shahrestan of Ostan or Farmandarikol per square kilometer. The patterns used to show the various population density categories are the same as are used for other Shahrestans. Hence, visual comparisons of population densities can be made by comparing this map with the corresponding maps for other Shahrestans.

### Map No. 4

This map shows the total population of Ostan or Farmandarikol by Shahrestans, proportion of urban and rural population and percent of the urban area in each Shahrestan.

B- Shahrestan Maps:

### Map No. 1

Shows the administrative divisions of each Shahrestan as far as Dehestan.

### Map No. 2

Shows the urban area and places with 1,000 to 5,000 inhabitants of each Shahrestan. In addition, there is a 1:100,000 scale map in one or several pages, for each Shahrestan, representing all villages and available roads in the Shahrestan.

## Definitions and Explanations

The following definitions may help the reader to better understand and use the figures inserted in the tables.

### Name of Inhabited Place ( Column 1 )

The name of the inhabited place is written in this column without phonetic symbols and therefore, it is possible that in some cases difficulties may arise in correct pronunciation of the word. In such cases, reference should be made to column 193, where the name of the inhabited place is written in Latin. Such difficulties also can be surmounted by reference to the Key Transliteration of Persian Characters.

To identify places with the same name, reference should be made to village codes. For instance, if there are two "Hasanabads" in a Dehestan, errors can be saved by referring to the different codes.

## GENERAL EXPLANATIONS

### Code ( Column 2 )

Village number which appears here is the code number by which the village is known to the census taken in November 1966. This number will continue to be the same for the village in the future. The complete village code consists of nine digits: The first two digits on the left being the code for Ostan, the next two digits being the code for the Shahrestan, the next two digits being the code for the Dehestan, and finally the last three digits being the code for the village in that Dehestan. This column represents the last three digits.

### Population ( Column 3 )

This column includes the population as enumerated in the 1966 Census and calculated on the basis of the usual membership of persons in the household.

### Number of Households ( Column 4 )

Number of households has been obtained from two different sources. These sources have been compared with each other. Of these, one was the household listing sheet, and the other was the household questionnaire, both of which were completed simultaneously. It should be noted that households residing in the village at the time of enumeration are included.

### Type of Inhabited place ( Column 5 )

Villages located outside the boundaries of cities are divided into the following five groups, each having a special code.

#### Village ( Code 1 )

Refers to a place composed of a group of farms, orchards, residential and non-residential places, either attached or separated from each other, usually with a village headman, but sometimes administered by a village headman of an adjacent village. The village boundaries have been determined by reference to the registered limits or through making inquiries from well-informed people of the village.

#### Dependent Farm ( Code 2 )

Refers to a place located outside the village's registered limits. It is known by another name, and some agricultural activities take place there, but from an administrative point of view it is dependent on a village. For such farms, a separate village questionnaire was completed. Obviously, the farms located within the registered limits of the village were not enumerated separately. Therefore the people and property were enumerated with that village within which they were located.

#### Dependent Place ( Code 3 )

Refers to a place located outside the village's registered limits and where some non-agricultural activities ( such as a mine, factory, roadside tea-shop, etc.) are going on. From an administrative point of view, it is dependent on a village. For such places, as stated above, a separate questionnaire for inhabited places has been filled. Mines or factories located within the village limits are included in the enumeration of that village.

#### Independent Farm ( Code 4 )

Refers to a place that is established for agricultural purposes outside the registered limits of the village and situated in a place that does not depend on any village for administration. A separate questionnaire for inhabited places has been filled out for such farms.

#### Independent Place ( Code 5 )

In addition to the villages or inhabited places mentioned above, there are other scattered places outside the registered

limits of the villages in which some non-agricultural activities, such as mines, factories, roadside tea-shops, etc. exist. As such places were not dependent on any village, a separate questionnaire for each was completed.

### Natural Condition ( Columns 6 and 7 )

Two categories have been provided for determining the natural condition of a village: Mountainous and plain areas. If the whole or major part of the lands of the inhabited place is situated in a mountainous area, the village is considered mountainous, otherwise, as a plain area. It should be noted that this classification was made without any regard to the heights from the sea level.

### Principal Road ( Columns 8 to 14 )

These columns include six types of roads: trail, jeep road, vehicle dirt road, gravel road, asphalted road, and railroad, while in the Shahrestan Maps available from I.S.C., the jeep road and vehicle dirt road are not separated.

The distance of the inhabited place to the main road is given in kilometers, via trail or road to the main road and not the imaginary direct distance to the main road.

### Availability of Social Institutions and Facilities ( Columns 15 to 32 )

Entries here can mean that the facility exists within the listed place, or that, as in the case of schools, it is in another place, close enough so that the facility is available for use by the inhabitants of the listed place. As regards radio sets, it should be noted that the entries here include those in the village whether for public or private use.

### Sources of Water Used for Agriculture ( Columns 33 to 41 )

The main sources of water are included with regard to the following two points:

(1) When a village obtains its water for irrigation from several main sources, all such sources are mentioned in their respective columns, whereas (2) the existence of such water sources is represented regardless of type

### Animal Husbandry ( Columns 42 to 45 )

To facilitate the survey, the livestock existing in villages have been classified into four distinct groups. The data appearing in the above columns have been obtained through following the same procedures in the 1966 Census, and represent the number of livestock in the villages by its specific group.

### Land Utilization ( Columns 46 to 51 )

Figures appearing in these columns represent the area of land referred to in the table caption. The area under cultivation of wheat, barley, and rice, i.e. the most important crops cultivated in villages, is given separately. Those under other crops are shown in seven columns either by type of consumption or their respective characteristics. The area of the land, both cultivated and fallow lands, was obtained through inquiries from the village headman or the elders. In other cases the area was determined on the basis of the 1966 Census Procedures.

### Principal Crops ( Columns 58 to 88 )

Figures appearing in these columns represent certain crops, the cultivation of which is the common practice of the listed village. In addition to these, there are another 49 crops, more or less cultivated in villages throughout the entire country, for which four columns (89 to 92) have been provided. The four principal crops in each village are specified according to their relative importance and indicated by code numbers

# VILLAGE GAZETTEER

VOLUME 20

KERMAN OSTAN (PROVINCE)

code no. 08

SHAHRESTANS (DISTRICTS) OF:

BAM, JIROFT AND KERMAN

code no. 02 code no. 04 code no. 06

PUBLISHED BY THE IRANIAN STATISTICAL CENTRE

BASED ON NATIONAL CENSUS OF NOVEMBER 1966

FIRST EDITION : JULY 1970

## FOREWORD

This series of publications of the Iranian Statistical Centre, which is presented under the title of a Village Gazetteer, attempts to fill a need long felt in Iran for making a closer acquaintance with the villages and their conditions.

The recent reforms introduced in the country, embracing almost all aspects of the people's life, and the expansion of organizations, as well as their domain of activities, all point to the greater need for statistical information.

Not a single day passes in the I.S.C. during which scores of requests from different organizations, both private and public, asking for statistical information are not received. The main concern and objective of the I.S.C. staff have always been to supply such organizations with the detailed information available at the Centre and in the shortest possible time.

Needless to say to achieve this aim, every effort must be made so that the existing statistical data can be kept up-to-date and the shortcomings rectified through implementation of new and comprehensive projects.

Fortunately, with the staff being fully aware of their responsibilities, which they are undertaking enthusiastically and disinterestedly without any hope of reward, and feeling the significance of the transitional situation, the I.S.C. has been able even to surpass the limitations of its present facilities. It is hoped that with the spirit prevailing at the Centre, the final goals will be reached and the shortcomings in this field eliminated in the shortest possible time.

Although the bulk and quality of the activities so far performed by the Centre have earned the admiration and attention of scholars and experts in this field, the responsible authorities at the Centre are fully aware that the amount of work which remains to be done is great. Therefore it is necessary for the Centre to continue its work for at least several years at the same pace and intensity as it has done so far.

The preparation of the Village Gazetteer, although an immense work, is only a supplementary activity of the Centre in the implementation of the National Census. No efforts have been spared on the part of those in charge of the work to secure the accuracy of the data in the Gazetteer and to present it in a satisfactory format.

The idea for the compilation of such a series of publications came at the time when the implementation of the National Census was assigned to the I.S.C. in November 1966. Following this idea, in spite of the vastness of the census program, it was decided to collect the necessary demographic, economic and social information on villages through a separate project and simultaneous with the implementation of the principal program.

Each one of this series of publications, which are bilingual, deals with a separate Ostan or Farmandarikol (Independent General Governorate), as the case may be. That is to say, the data and information for the Shahrestans within Ostan or Farmandarikol are included in a separate section in the same Ostan or Farmandarikol, while a list of all villages in each Shahrestan is given by Dehestan and within each Dehestan in alphabetical order.

A total of 193 characteristics are shown for each village, providing information necessary for economic and social planning in such fields as road construction, communications, education, health, social welfare, development of cooperatives, agriculture and animal husbandry.

The separate inclusion of information for each village not

only makes it possible to use such information in connection with any particular place, but it also enables the users of the publications to form statistical combinations for any social and economic studies to be carried out in relation to such places. Should any agencies or researchers wish to have special statistical combinations based on the data presented in these publications, the I.S.C. would be prepared to undertake and provide such services.

For the compilation of the present Gazetteer, maps have been prepared for all the rural and urban places within the entire country. These maps can be purchased at cost from the I.S.C. Geography Section. The maps for the rural area have been prepared on a scale of 1:100,000 and those for the urban area on a scale of 1:2,500 and larger.

Although great value may be attached to this Gazetteer in bringing the user into closer contact with the facts relating to the country's rural life, the I.S.C. does not claim any perfection in the work and is fully convinced that the work should be continued and efforts must be made to eliminate the deficiencies as well as update the data presented therein.

Users of these publications are kindly requested to inform the I.S.C. of any critical views or suggestions they may have in this respect.

It is my earnest hope that in the fulfilment of the wishes of His Imperial Majesty, Shahanshah Aryamehr, and with the public cooperation, better results and greater successes could be obtained for the coming years in further completing the present Gazetteer. It has to do with the fate of millions of rural population and reflects the rural infra-structure, which is so vital to know at close range in development planning.

Statistical Centre of Iran

A LIST OF VILLAGE GAZETTEER SERIES PUBLISHED SO FAR

- VOLUME 1: EAST AZARBAYEJAN OSTAN
- VOLUME 2: WEST AZARBAYEJAN OSTAN
- VOLUME 3: KHORASAN OSTAN
- VOLUME 4: KHORASAN OSTAN
- VOLUME 5: KHORASAN OSTAN
- VOLUME 6: KORDESTAN OSTAN
- VOLUME 7: ESFAHAN OSTAN
- VOLUME 8: ESFAHAN OSTAN
- VOLUME 9: LORESTAN FARMANDARIKOL
- VOLUME 10: PORTS AND ISLANDS OF PERSIAN GULF AND OMMAN SEA FARMANDARIKOL
- VOLUME 11: MAZANDARAN OSTAN
- VOLUME 12: MAZANDARAN OSTAN
- VOLUME 13: CENTRAL OSTAN
- VOLUME 14: CENTRAL OSTAN
- VOLUME 15: GILAN OSTAN
- VOLUME 16: GILAN OSTAN
- VOLUME 17: SEMNAN FARMANDARIKOL
- VOLUME 18: SISTAN AND BALUCHESTAN OSTAN
- VOLUME 19: KERMANSHAHAN OSTAN

فهرست جزئیات آبادیهای کشور که تاکنون چاپ و منتشر شده است

- جلد اول استان آذربایجان شرقی
- جلد دوم استان آذربایجان غربی
- جلد نهم استان خراسان
- جلد چهارم استان خراسان
- جلد پنجم استان خراسان
- جلد ششم استان کردستان
- جلد هفتم استان اصفهان
- جلد هشتم استان اصفهان
- جلد نهم فرمانداریکل لرستان
- جلد دهم فرمانداریهای گل بناد و جزایر طنج فارس و دیلمی عمان
- جلد یازدهم استان مازندران
- جلد دوازدهم استان مازندران
- جلد سیزدهم استان مرکزی
- جلد چهاردهم استان مرکزی
- جلد پانزدهم استان گیلان
- جلد شانزدهم استان گیلان
- جلد هجدهم فرمانداریکل سمنان
- جلد بیستم استان سیستان و بلوچستان
- جلد نوزدهم استان کرمانشاهان