



常熟縣水利全書卷九

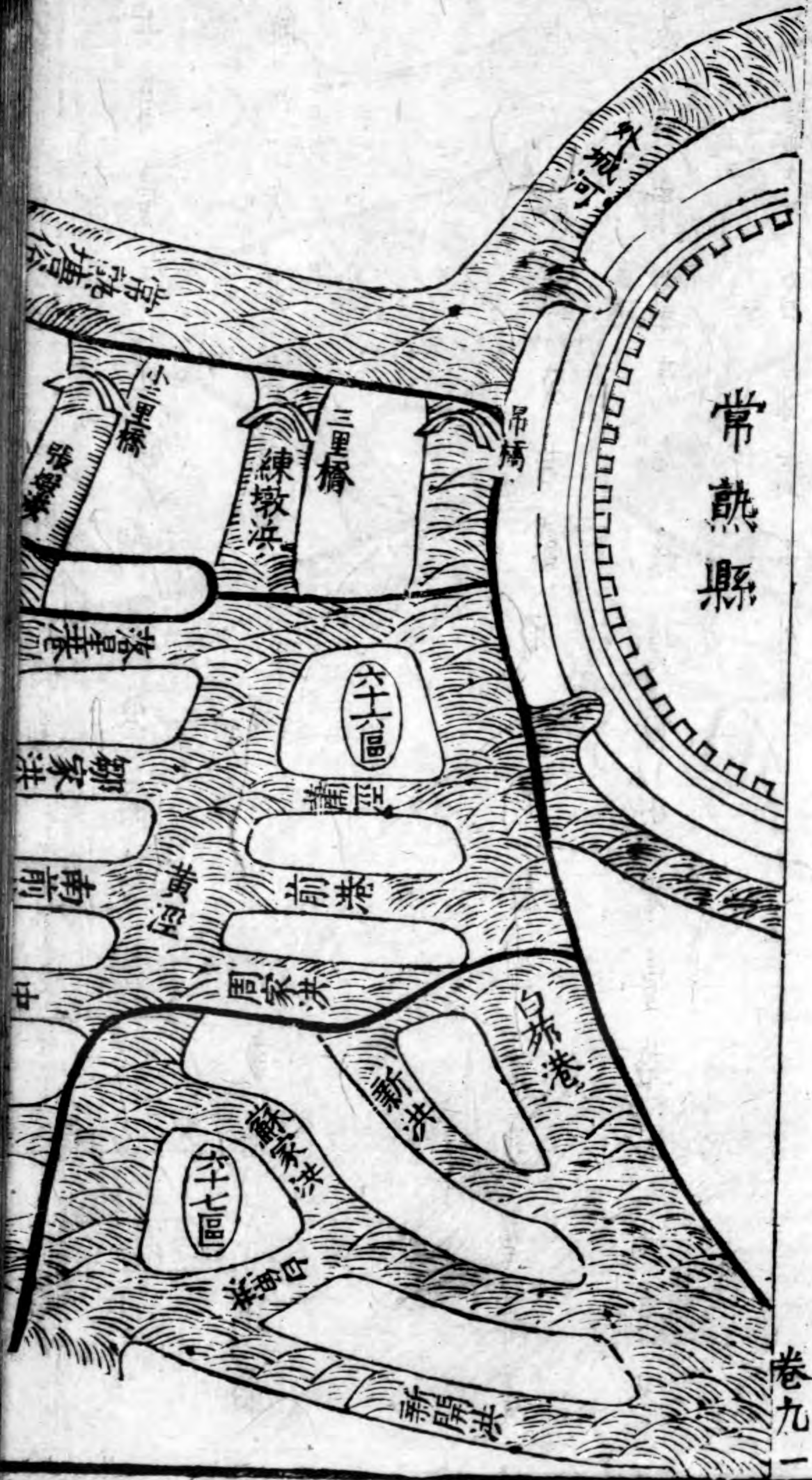
開荒附

知縣耿 橋著

瞿汝穆

邑人 陸化淳 同校

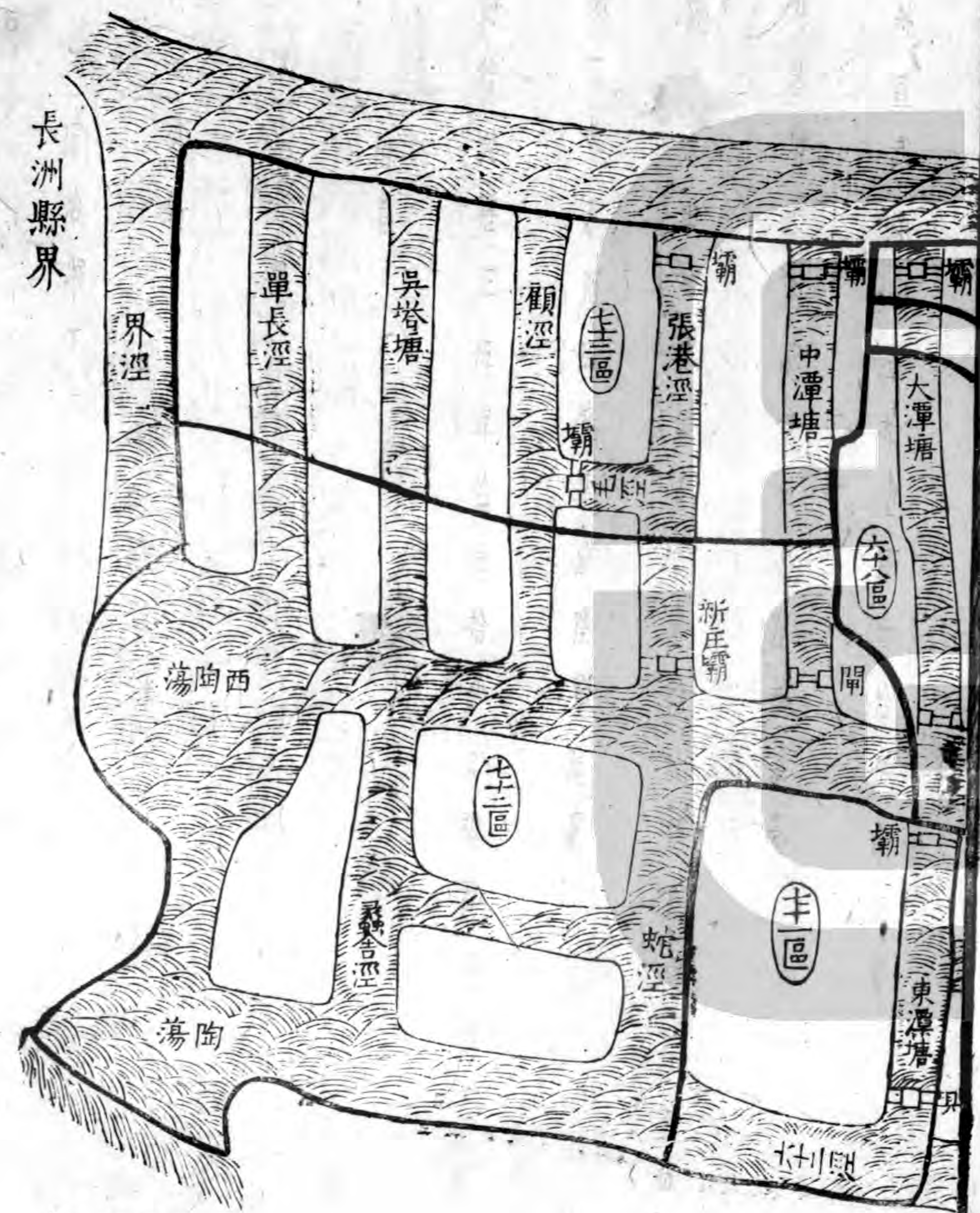
潭塘捌區總圖說



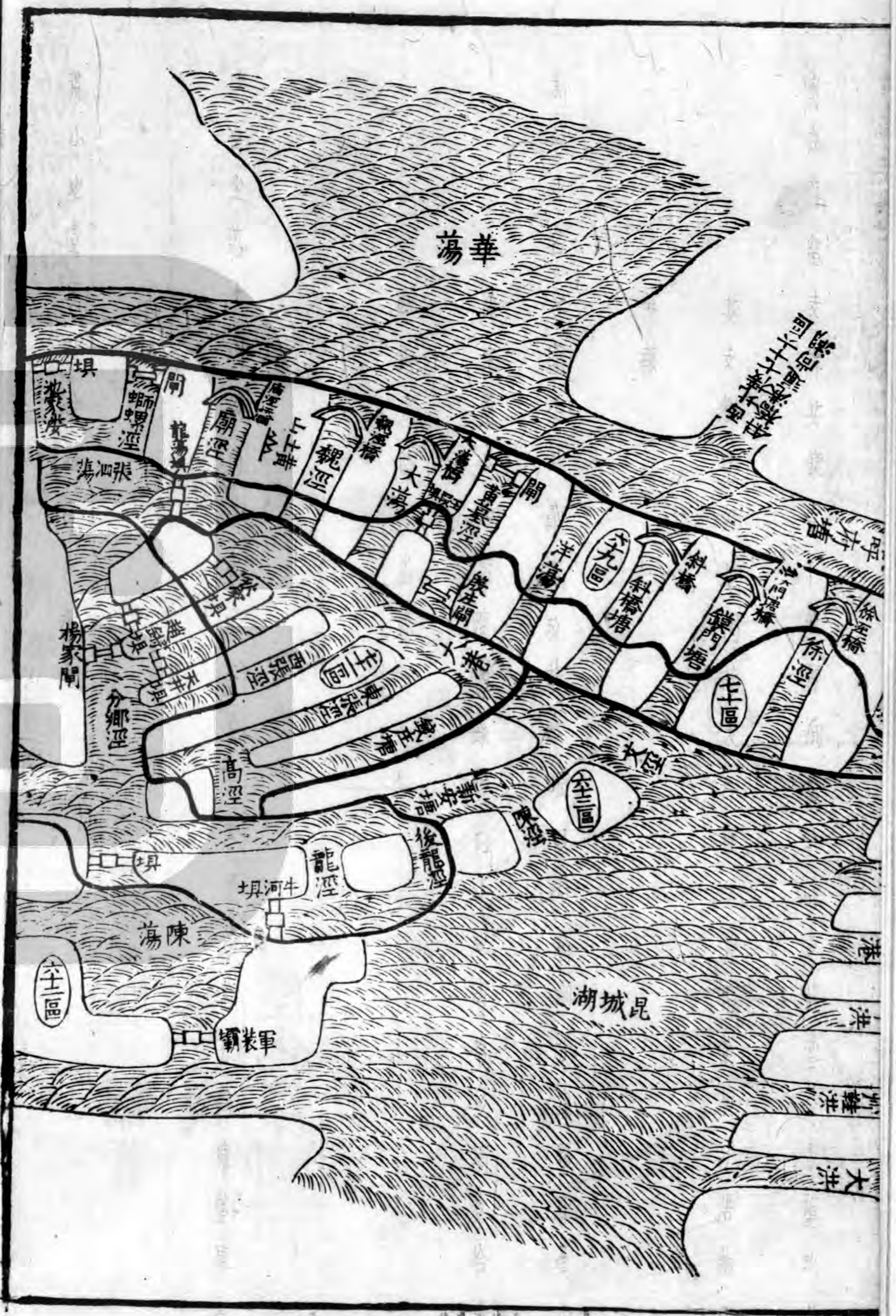


該本縣耿知縣查看得潭塘捌區自縣翼京迎春兩門外南抵長洲縣界縱長

長洲縣界



長洲縣界





參拾有伍里昆城湖逼其左腋華蕩衝其右臂府塘陶蕩循其兩股若西若西北若西南江陰無錫二縣之水由蠡湖者由尚湖者由王巷蕩者由宛山蕩者由佳菱蕩者俱會于華蕩而奔入于潭塘至昆城湖下白茆港入海若南若西南蘇州府長洲縣之水由陽城湖者由傀儡湖者散漫北流緣府塘陶蕩諸處經潭塘會昆城而下白茆以入于海說者譬之人身潭塘胸膈也昆城腸胃也白茆尾閘也華蕩府塘陶蕩皆爲咽喉要路而華蕩爲尤甚養生者咽喉欲入腸胃欲蓄尾閘欲瀉則胸膈快暢而恙無由作而今白茆入海之道日就淤塞昆城湖蓄極而不通勢且返溢則腹裏大港分鄉涇新安塘諸水又爲潭塘翻胃之道入者滔滔瀉者涓涓反溢者漫漫而此地危矣田荒民窳非一朝一夕之故本縣日進父老講求其道惟濬白茆爲治本之良劑而工鉅費繁未敢卽舉姑爲治標之策查得陸拾玖柒拾等區被滄之田南和尚北和尚等圩萬餘畝受病在府塘之黃墓涇此涇東西兩頭建閘中間南股築壩以外禦華蕩橫流而內禦大港反注此地庶可稔乎又查得陸拾玖區拾陸圖陸拾捌區玖圖柒拾參區柒圖玖圖拾圖田貳萬餘畝被滄尤甚受病非一必西壩蠅螺涇池家濃大潭塘中潭塘張港五處禦府塘一帶南來西來之水北壩龍蕩狄家趙鏘天井四處禦廟涇大港內攻之水南壩毛涇禦顧涇外來之水東南壩新庄

禦陶蕩北來之水又于兩潭塘張泗蕩東稍建石閘三處禦新安塘分鄉涇反注諸水且以通舟楫便農事而此地可稔乎又查得陸拾貳區貳拾玖圖柒拾壹區拾圖田柒千餘畝僻處一隅被滄更甚東潭塘陳蕩二水經絡其中東受陸拾貳涇西受新安塘北受龍涇東北受昆城湖諸水患又必四方築壩四條而後可保其稔也凡此特爲低中之極低者區畫所謂燃眉之計耳又須與築岸壘田之法并行而後有濟也若練墩洪直下白茆張蝦濃徐涇鑛門塘直下昆城顧涇吳塔塘單長涇界涇直下陶蕩諸處地勢稍高而水勢亦稱莫禦疏之使流而已而大蕩魏涇廟涇三處正當華蕩要衝西來水勢疾如奔雷從此東灌大港而入昆城惟患其不速又咽喉中之咽喉也治標之法不過如此必求永利而無害非大開白茆港導水入海不可開白茆則鄒家洪南前洪中洪艸鞋洪大洪及新開洪白魚洪蘇家洪周家洪諸水又爲昆城入白茆之咽喉均當留意者

在各區河岸壩閘急緩圖說 自陸拾陸區起至柒拾參區

第陸拾陸區肆拾肆都東正扇地名五渠



計管柒里

拾肆圖

拾柒圖

拾捌圖

貳拾伍圖

貳拾柒圖

貳拾玖圖

參拾圖

見通河參拾捌道

幹河黃涇

枝河青墩浦

陸宅涇

避湖涇

南前港

周家洪

楊樹洪

下宅洪

天打洪

路溪涇

村心港

蘇家洪

歸家洪

雷盆洪

硃沙洪

東黃涇

西黃涇

洛水洪

溫家漚

浦家洪

西水漚

章涇

廟涇

顏港

城河

蔣涇

洪涇

前港

中洪

廟港

北洪

黃泥漚

高公漚

金家漚

下庄洪

界漚

水漚

南雉浦港

湖壹處

昆城湖

緩濬河壹道

幹河梅李塘長參百伍拾參丈伍尺官民協開

前件

急濬河壹道

幹河白茆港長捌百貳拾伍丈伍尺先年係蘇松常鎮四府協開萬曆柒年本府七州縣協開

前件

應建閘壹座

高公漚口



前件

見存壩肆條

東黃涇口

溫家漚口

界漚南壹條

北壹條

補築壩壹條

黃泥漚南

前件

見堅岸共貳萬伍千叁百柒拾玖丈

賴段圩

流河圩

沙盆圩

蔣斗圩

在字圩

鳳字圩

駒字圩

宮字圩

殿字圩

垂字圩

竹字號

白字號

身字號

髮字號

周字圩

東錢圩

食字號

常字號

印字號

洛字號

葉庄東圩

臣伏字號

顏港南圩

顏港北圩

花黎蕩圩

東面字號

西面字號

上下白段圩

東西小吳圩

急築岸

共壹萬叁千柒百伍拾玖丈

艸字號

木字號

四字號

男字號

東二字號

宮字號

曾家圩

化字號

蓋字號俱有圖附後

原額科糧田叁百肆頃柒拾畝伍分玖釐柒毫內

坍湖田壹畝叁分伍毫

板荒田伍頃貳拾玖畝伍分柒釐陸毫應召民

開墾

前件

萬曆叁拾叁年秋知縣募民唐源等審發賭博犯人王宇販鹽犯人顧周等開墾成熟田陸拾陸畝捌毫



科租灘蕩玖頃叁拾捌畝伍分貳釐玖毫內

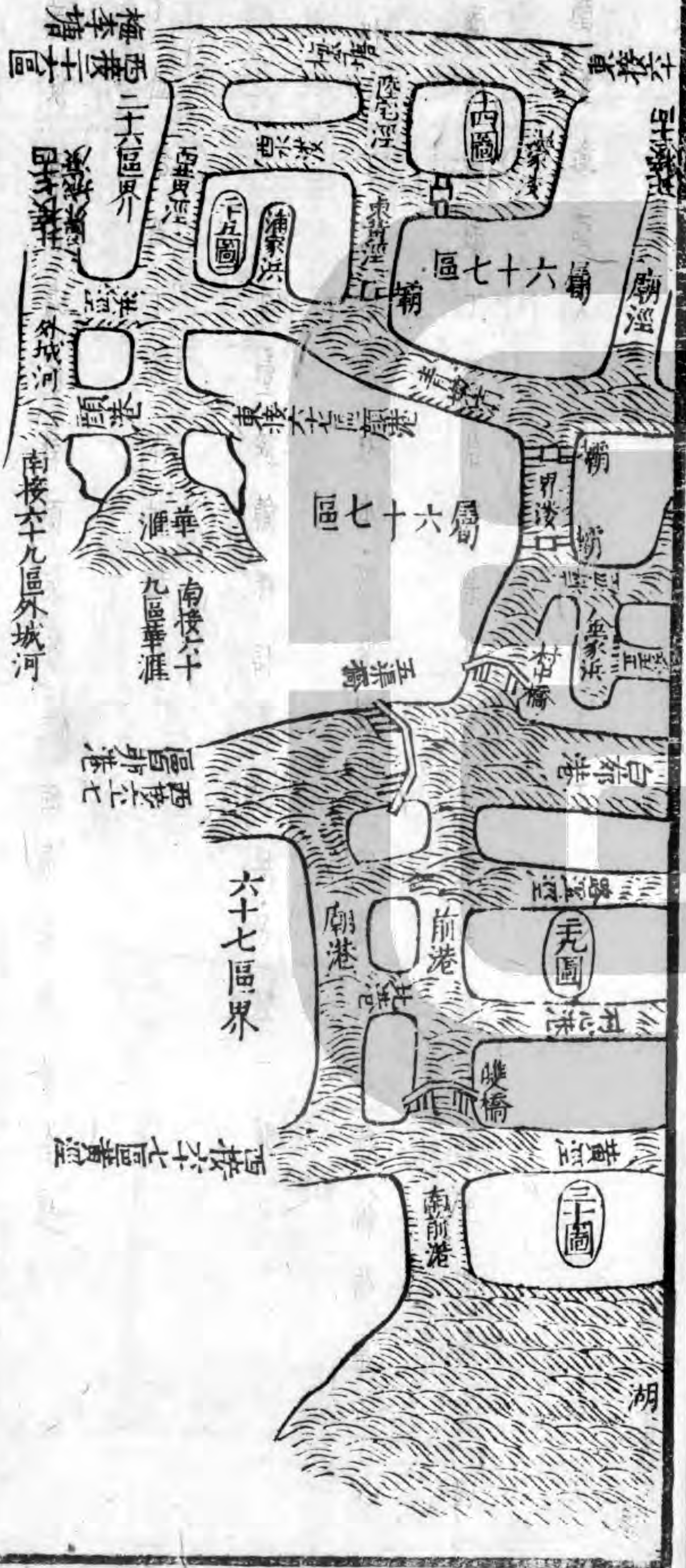
板荒灘貳頃貳拾柒畝肆分柒釐應召民開墾

前件

陸拾陸區圖



七十二區界



該本縣耿知縣查看得本區地名五渠者形勢卑下青墩浦遠其東昆城大湖  
 滙其西石墩梅李二塘環其北白茆黃涇貫其中而腹裏如華滙如下白段如  
 下庄浜黃泥漚如金家浜到處皆有巨壑田居其六水居其四一遇雨集湖流  
 外漲漚水中溢堵塞周章墳塋于岸掘毀殆盡而無棟于亾蓋一方之困苦極  
 矣故築岸之議尤為喫緊乃本處無撮土可掬除照築岸款中濬河取土開荒  
 田及芟蘆灘蕩取土外又查得歸家庄以南兩埕稍有高畝係先年開白茆所



積雖居民漸加鋤墾畧栽花豈而其田之在下者更美故其土可運也俟收割之後官為曉諭聽人挑載刻去客土則本地原自成田要不奪彼民之利其夫船裝運之費責成業主計田募夫或工大費煩量濟公帑亦一策也

查看得貳拾柒圖宮字號原居本圖殿字號及陸拾柒區貳拾捌圖楊涇圩盤字號之下流所恃黃泥漫一帶為之咽喉而岸狹且低多雨之歲水皆從岸上平鋪而下則宮字號為無底之壑其害甚可憐焉須將黃泥漫南壩增築高厚禁止奸民擅開週圍圩岸壹千叁百貳拾壹丈脩築堅固則本號低田盡可常稔使盤殿二號之水由蔣涇界漫而入青墩浦之散流不得下衝為害宮號矣

前件

貳拾柒圖壹圩急岸圖



查看得貳拾玖圖曾家化蓋等叁圩號係極低窪丈見化字號岸壹千柒百叁拾丈蓋字號岸玖拾玖丈俱用民力急宜脩築其曾家圩即據字號也計田不滿貳拾頃而腹內所包水面不下拾伍頃每遇水滂業戶併力車救然以貳拾頃之力而厚拾伍頃之水晝縮夜盈退寸進尺何以能濟必將週圍圩岸壹千肆百壹拾陸丈督民脩築高厚再于高公渡口建一小閘遇滂堵截以便車救遇涸通船載土築岸三五年後岸日高而田日肥民漸聚而地愈闢矣

前件

貳拾玖圖叁圩急岸圖

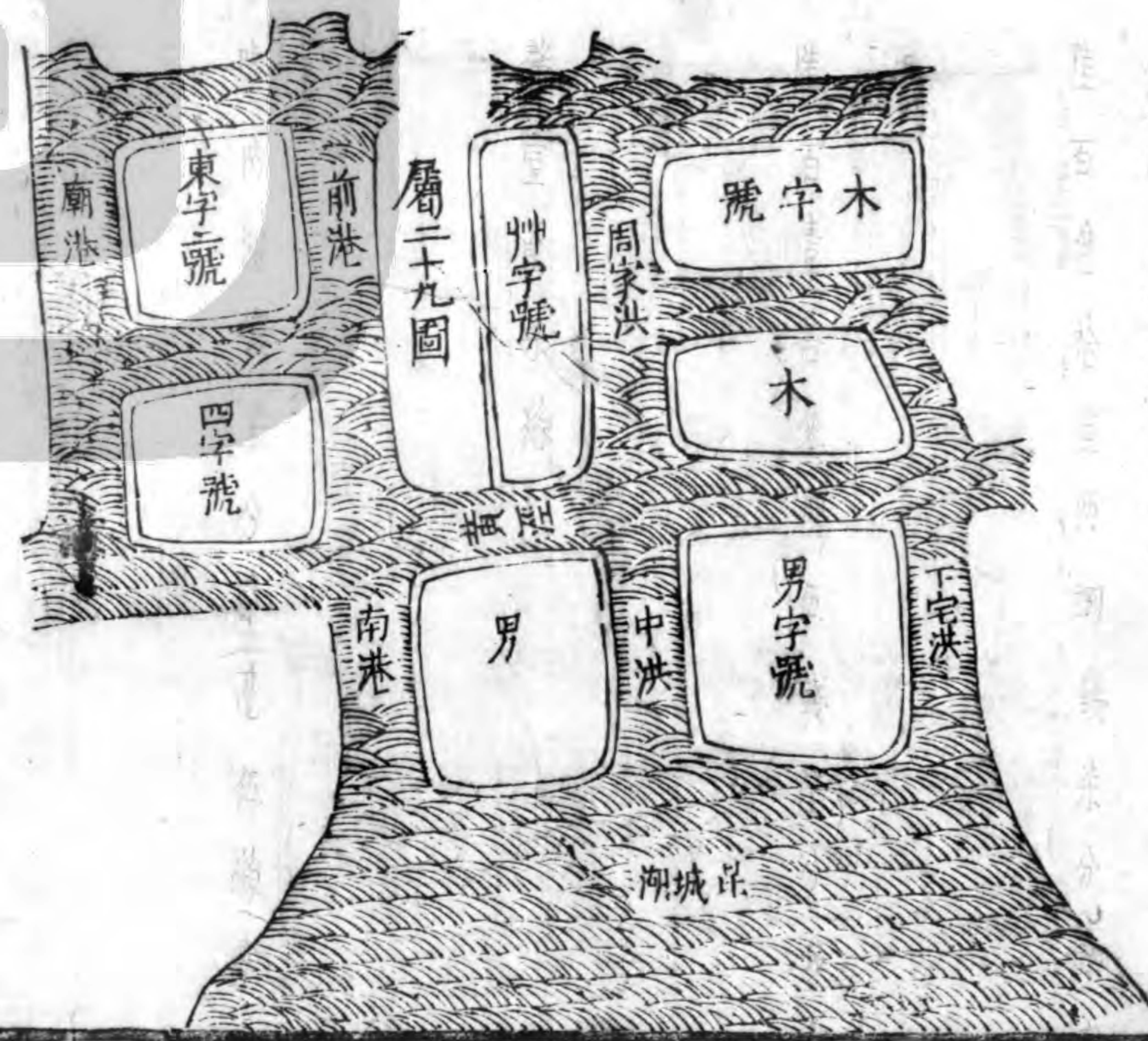




參拾圖伍圩急岸圖

又看得參拾圖卅字等伍號俱係  
 傍湖低圩岸勝多地今丈見卅字  
 號岸壹百陸丈木字號貳處共岸  
 貳千伍百丈四字號岸貳千肆百  
 壹拾肆丈男字號岸貳處共肆千  
 丈東二字號岸壹百柒拾叁丈急  
 應脩築俱用民力

前件



第陸拾柒區肆拾肆都東副扇

地名五渠

計管捌里

拾伍圖

拾陸圖

貳拾陸圖

貳拾捌圖

參拾壹圖

參拾貳圖

參拾叁圖

參拾肆圖

見通河壹拾捌道

河幹黃涇

河枝青墩浦

陸宅涇

南橫涇

西蔣涇

新開洪

花八洪

周家洪

東蔣涇

楊樹洪

南雉浦

官段濃

廟涇

曹涇

顏港

前港

蕭涇

楊涇

湖壹處



昆城湖

緩濟河貳道

幹梅李塘長壹百柒拾壹丈伍尺官民協開

前件

枝雉浦港長肆百貳拾肆丈伍尺民力自開

前件

急濟河壹道

幹白茆港長壹千肆百玖拾柒丈先年係蘇松常鎮四府協開萬曆柒年本府七州縣協開

前件

緩築岸共貳萬陸千貳百柒拾丈叁尺

朱墩圩 裏段圩 賴段圩 曹段圩 石段圩

禽字號 飛字號 獸字號 此字號 涇字圩

賴字號 道字號 場字號 及字號 觀字圩

被字號 西錢圩 蕭涇圩 京字圩 潘家圩

錦庄圩 自字號 崔東圩 塘南圩 沙盆圩

西二字號 戈庄上圩 戈庄下圩 塘南下圩

顧師娘圩 趙段圩 牛圩俱有圖附後

急築岸共壹萬陸千肆百伍拾陸丈

藕蕩圩 楊涇圩 萬字圩 寫字圩 方字圩

樓字號 浮字號 崔北圩 崔西圩 夏字圩

糜字號 邑字號 效字號 才字號 湖心圩

張家大圩 東二字號俱有圖附後



原額科糧田貳百肆拾貳頃伍拾畝陸釐壹毫內

板荒田伍頃伍拾畝伍分捌釐伍毫應召民開墾

墾

前件

萬曆參拾參年耿知縣募民有龍等審發賭博犯人夏清等開墾成熟田捌拾畝貳分肆釐參毫

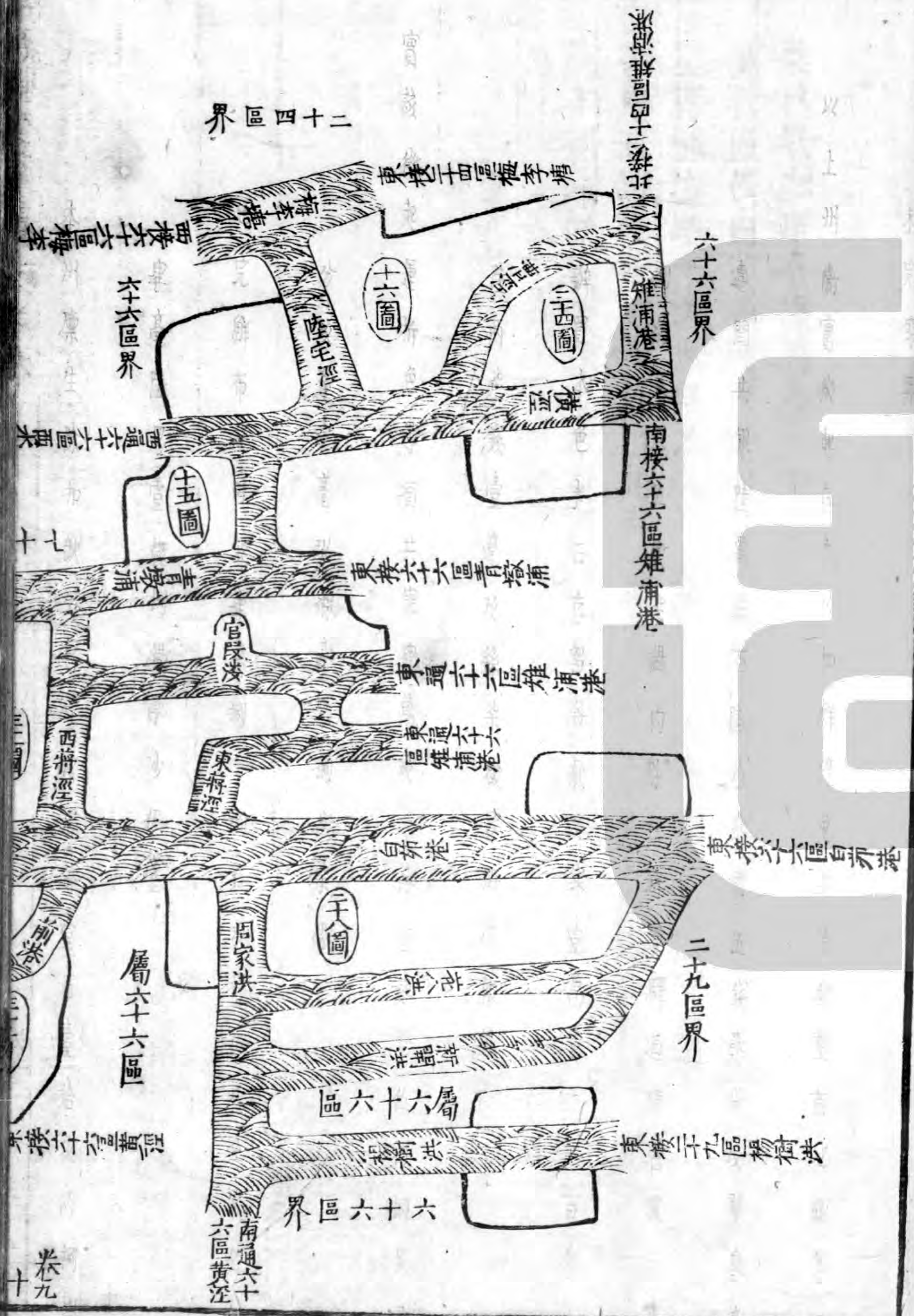
科租地壹拾伍頃捌拾玖畝捌分伍釐壹毫內

板荒灘玖頃捌拾陸畝捌毫應召民開墾

前件

萬曆參拾參年耿知縣募民郁龍等開墾成熟灘壹頃肆拾壹畝玖分伍釐

陸拾柒區圖





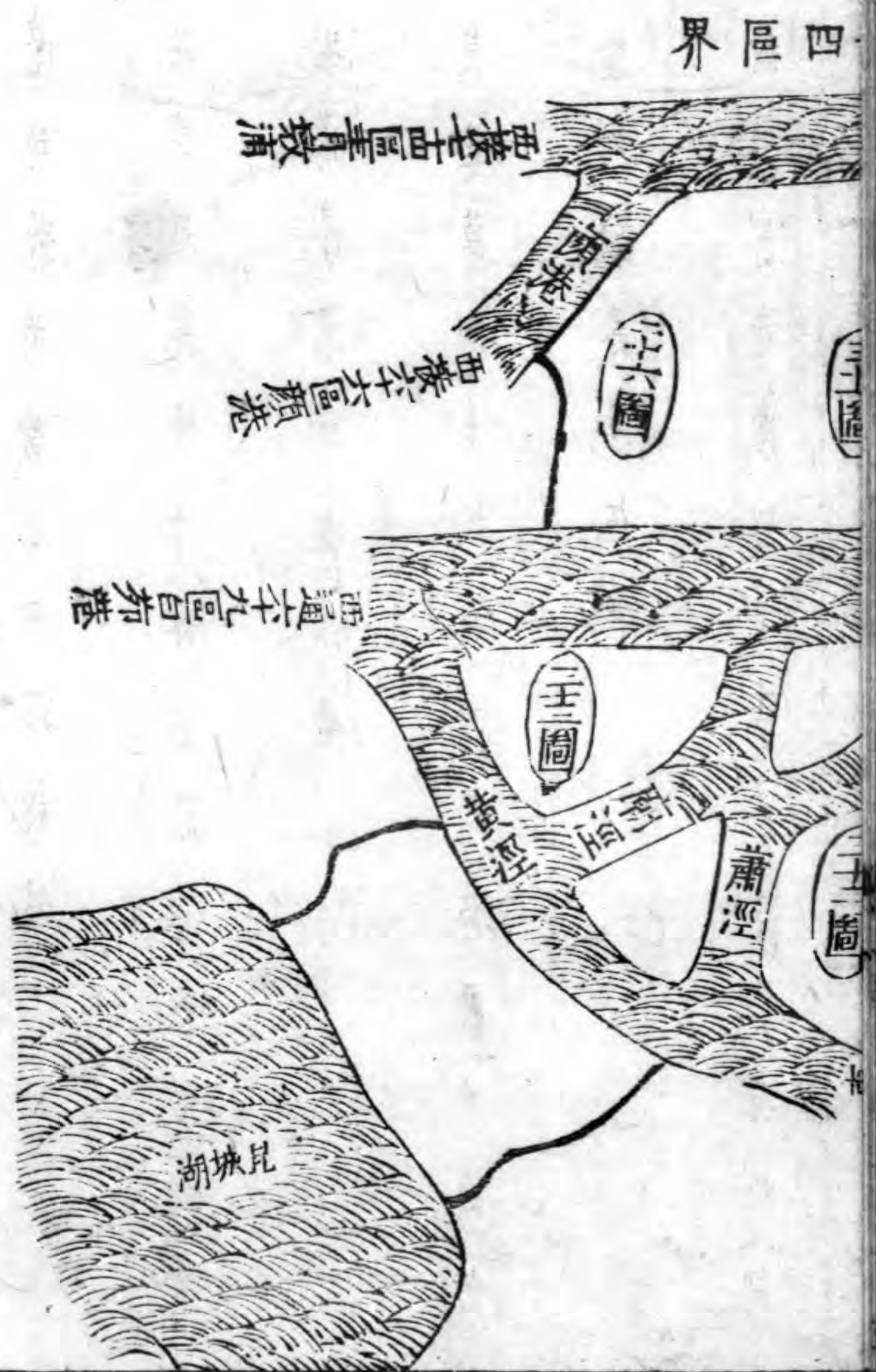
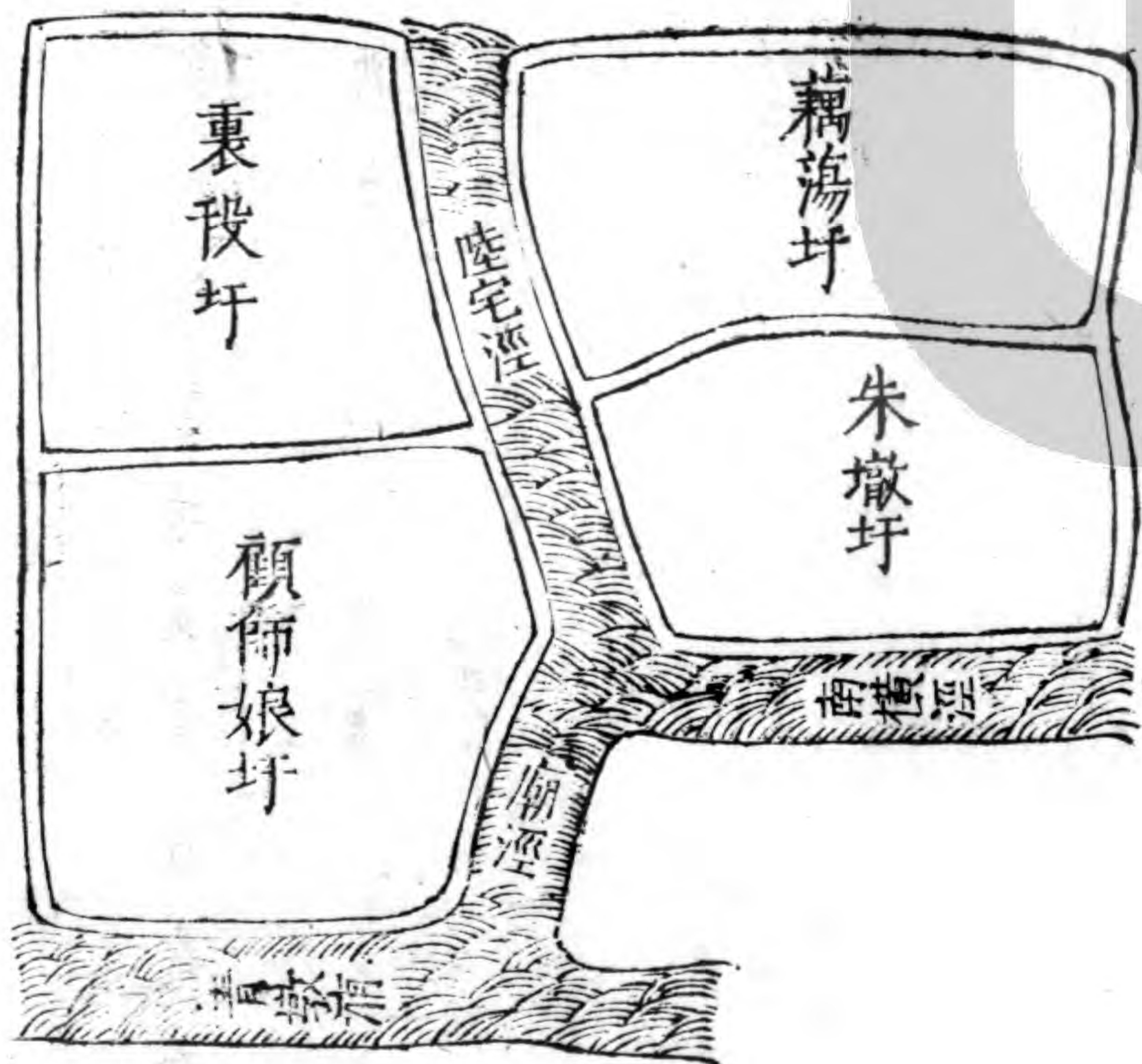
該本縣耿知縣查看得本區附郭之區白茆港權輿之地厥田低下而受水之害與任陽潭塘異者蓋由其民俗勤也晝力稼穡夜親網罟有無休戚相共耕鑿親睦之風于此地見之其室廬櫛比而享有殷阜也固宜區中大小河道俱屬深通乃白茆港兩旁積沙日漸高矣中間一線之深通豈三江之舊跡耶脩築圩岸之事分別緩急而督之

查看得本區拾伍圖朱墩圩岸玖百叁丈裏段圩岸壹千肆百伍拾捌丈顧師娘圩岸壹千陸百肆拾丈俱未甚圯厥築宜緩藕蕩圩岸壹千壹百丈圯甚矣厥築宜急皆民力自為之官府查督而已

前件



拾伍圖肆圩叁緩壹急岸圖



常熟縣水利全書

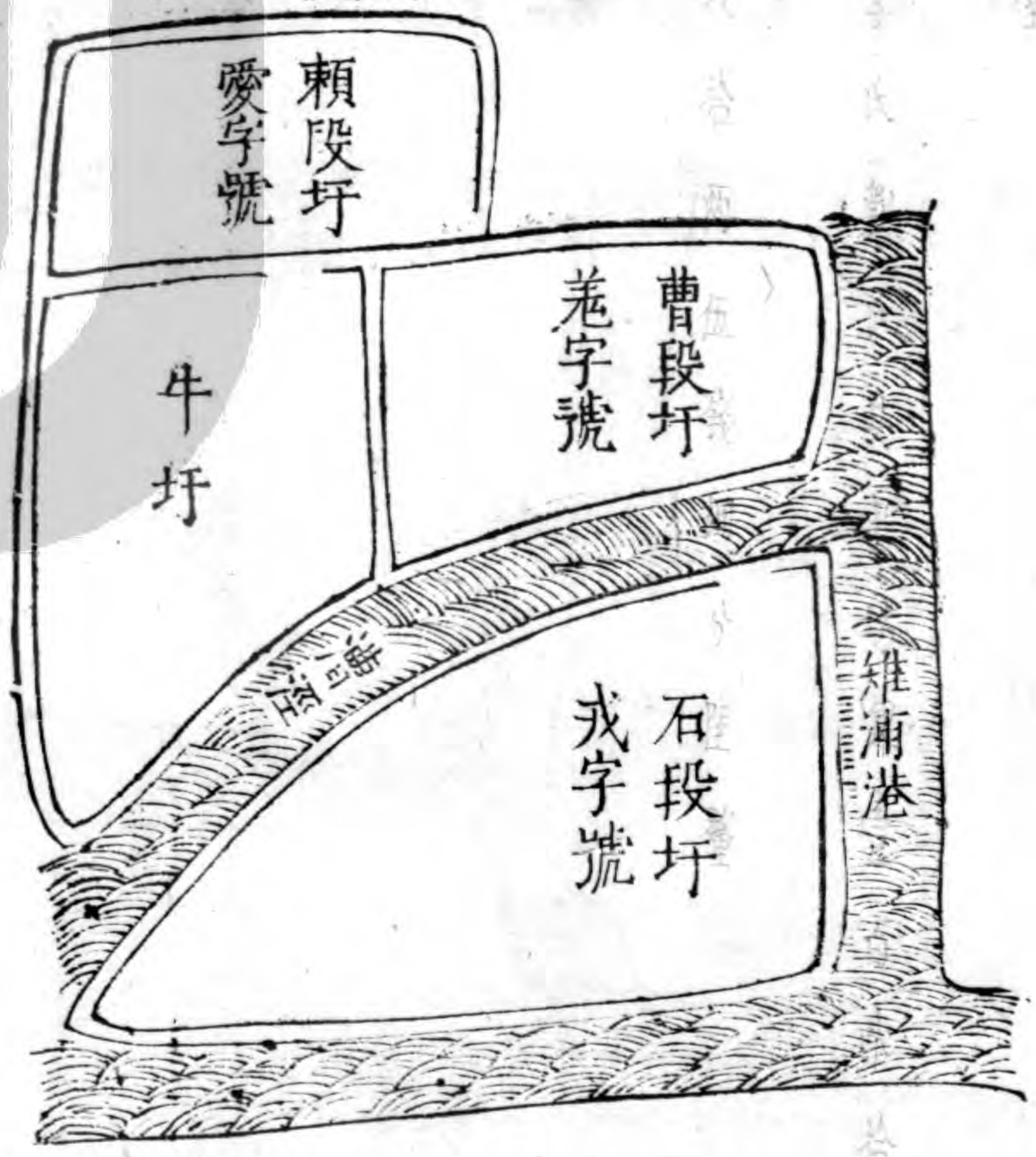


又看得拾陸圖賴段圩岸壹千貳  
拾丈曹段圩岸壹千肆百丈石段  
圩岸壹千玖拾伍丈牛圩岸叁百  
壹拾貳丈田俱次低岸未甚地應  
築而稍緩

前件



拾陸圖肆圩緩岸圖

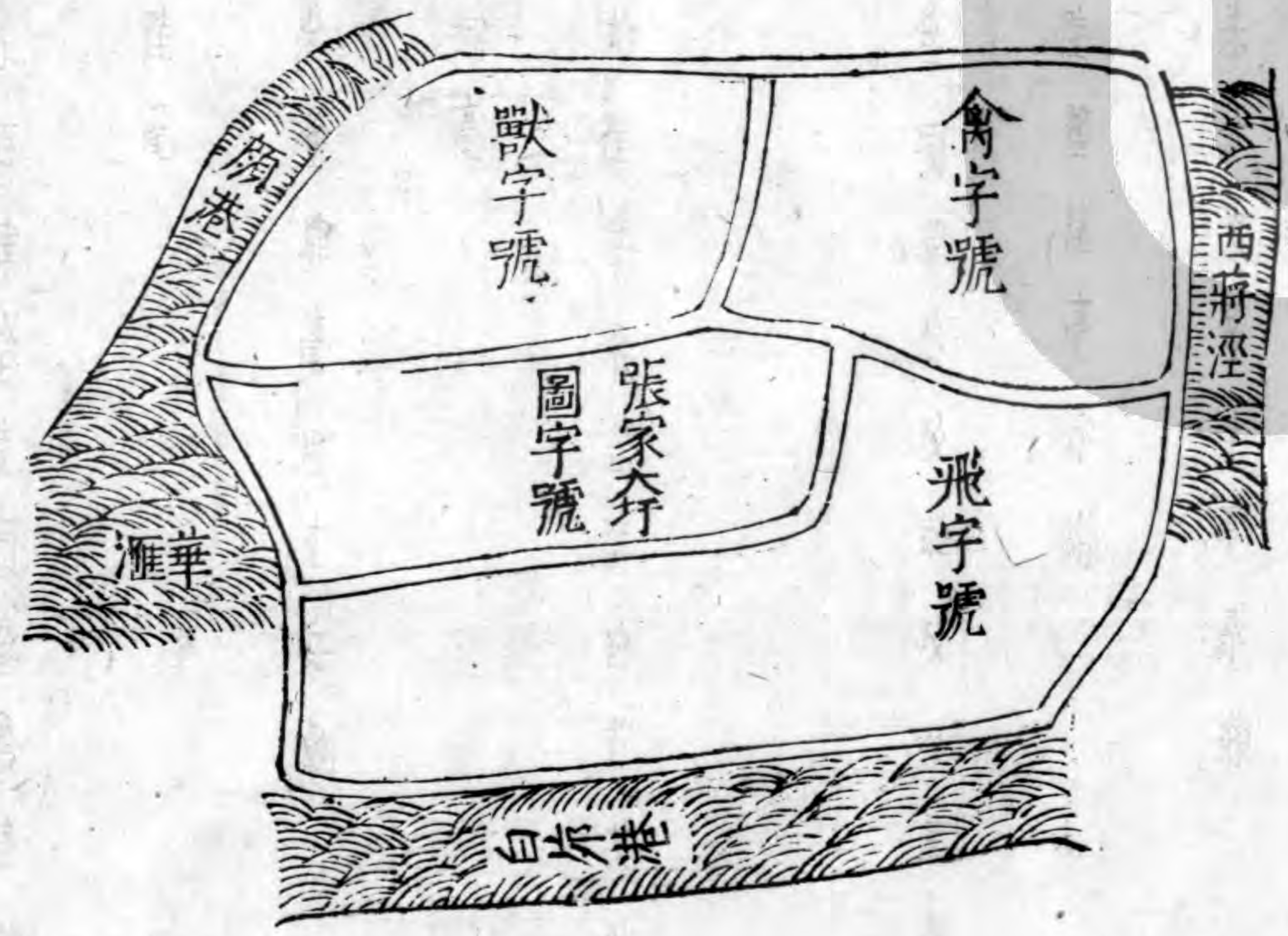


又看得貳拾陸圖禽字號岸伍百  
捌拾丈獸字號岸陸百陸拾貳丈  
飛字號岸柒百陸拾伍丈田係次  
低岸間坵地民補脩而稍緩張家  
大圩田係極低岸俱坵類凡壹百  
捌拾丈督民全築而宜急

前件



貳拾陸圖肆圩緩壹急岸圖





又看得貳拾捌圖場字號岸玖百伍拾  
丈賴字號岸壹千貳百叁拾叁丈及字  
號岸壹百捌拾貳丈道字號岸貳百柒  
拾伍丈涇字號岸貳百捌拾貳丈此字  
號岸叁千捌百肆拾丈田屬次低岸地  
未甚議築姑緩楊涇圩岸貳千肆百伍  
拾丈萬字圩岸貳千伍百叁拾肆丈寫  
字圩岸肆百伍拾丈方字圩岸貳千肆  
百丈田係極低岸地已甚議築宜急俱  
用民力

前件



貳拾捌圖拾圩陸緩肆急岸圖

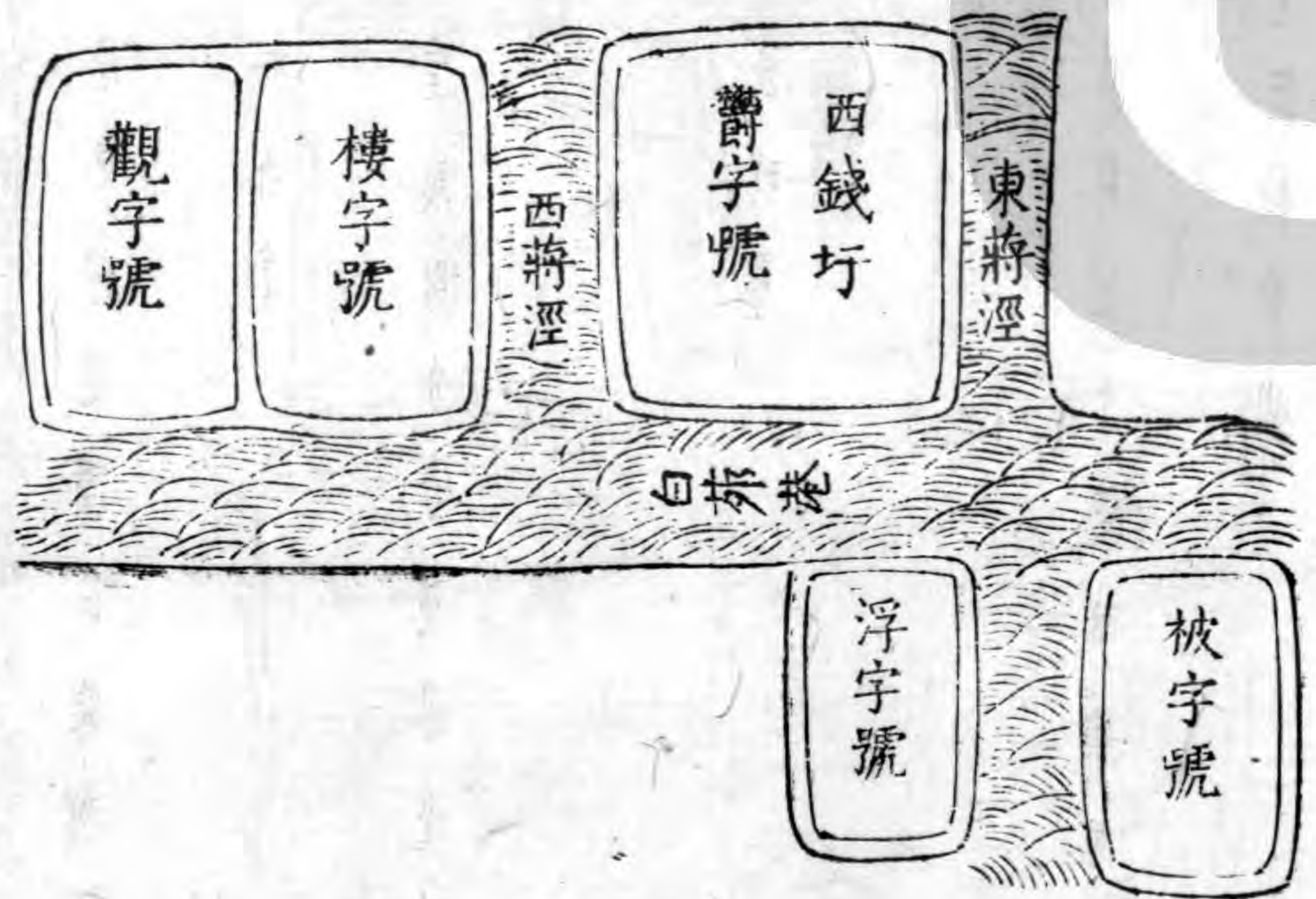


又看得叁拾壹圖西錢圩岸捌百  
玖拾伍丈觀字號岸伍百貳丈被  
字號岸陸百陸拾丈田雖極低岸  
地未甚補築姑緩樓字號岸捌百  
叁拾肆丈浮字號岸叁百捌拾貳  
丈田既極低岸地已甚議築宜急  
俱用民力

前件



叁拾壹圖伍圩叁緩貳急岸圖



Vertical text on the left margin, likely a page number or title, including the character '三'.



又看得參拾貳圖趙段圩岸捌百柒拾丈蕭涇圩岸柒百貳拾丈京字號岸陸百貳拾叁丈西貳字號岸捌百捌拾丈田屬次低岸地未甚議築姑緩崔北圩岸壹百叁拾柒丈崔西圩岸柒百伍拾丈東貳字號岸叁百玖拾丈夏字號岸壹千壹百陸拾丈糜字號岸肆百貳拾丈邑字號岸叁百陸拾柒丈田係極低岸地已甚議築宜急俱用民力

前件



參拾貳圖拾圩肆緩陸急岸圖



參拾叁圖拾壹圩捌緩叁急岸圖

又看得參拾叁圖潘家圩岸肆百叁拾叁丈錦庄圩岸叁百壹拾貳丈戈庄上圩岸伍百肆拾肆丈戈庄下圩岸伍百捌拾貳丈崔東圩岸捌百壹拾貳丈自字號岸柒百丈塘南圩岸貳百壹拾伍丈塘南下圩岸肆百叁拾壹丈田係次低岸地未甚議築姑緩才字號岸壹千柒百伍拾丈效字號岸陸百伍拾貳丈湖心圩岸伍百丈田坐窪下岸久傾地議築當急俱用民力

前件



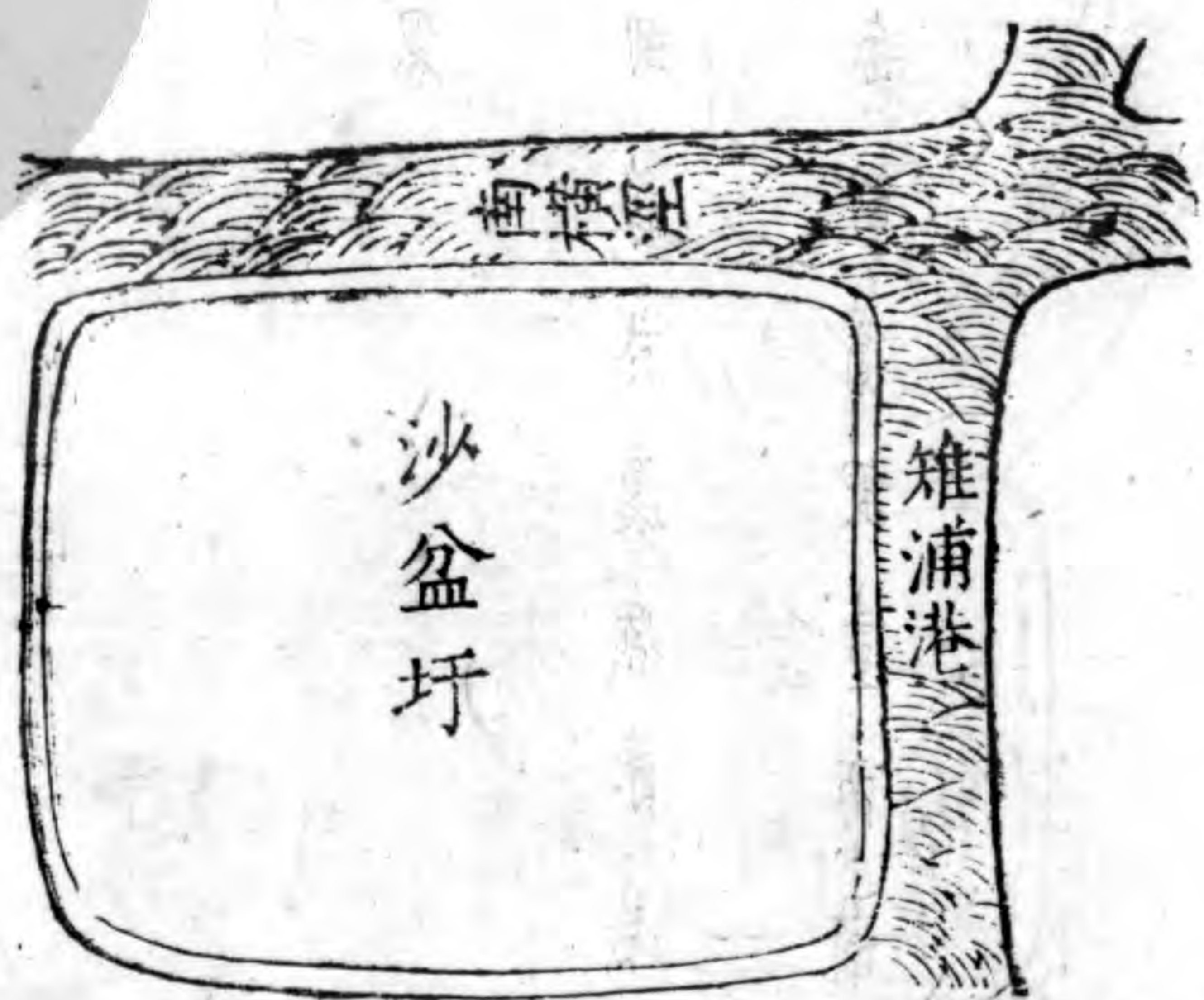


又看得參拾肆圖沙盆圩岸肆百玖拾肆大參尺田雖次低岸有圯者應補築而可緩

前件



參拾肆圖壹圩緩岸圖



第陸拾捌區肆拾肆都北正扇

地名大潭塘

計管伍里

捌圖

玖圖

拾壹圖

拾貳圖

參拾伍圖

見通河壹拾參道

枝河

新安塘

分鄉涇

後洪涇

東張涇

蔡涇

中潭塘

大潭塘

前洪涇

西張涇

高涇

張泗蕩

清水港

欄杆涇

補脩閘貳座

大潭塘東壹座

民力自脩

前件

小潭塘東壹座

民力自脩



前件

應建閘貳座

潭塘橋下壹座官民協建

前件

張泗蕩東楊家壩宜改石閘壹座

前件

補築岸共陸千肆拾柒丈

北澤圩 顏家圩

白家圩

徐庄圩

東漕圩

劉家圩

鷺祥圩

諸家圩

舍斜圩

五七萬圩

上三萬圩

急築岸共伍千柒百柒拾捌丈

金家圩

夏黃圩

龔家圩

南澤圩

中荒圩

東漕圩

劉家圩

金家大圩

俱有圖附後

原額科糧田壹百肆拾陸頃柒拾畝壹分陸釐壹毫內

板荒田陸頃壹拾壹畝陸分伍釐陸毫應召民

開墾

前件

萬曆參拾參等年耿知縣募民戴文漢等審發賭博犯人方京開墾成熟田貳拾壹畝貳分柒釐貳毫

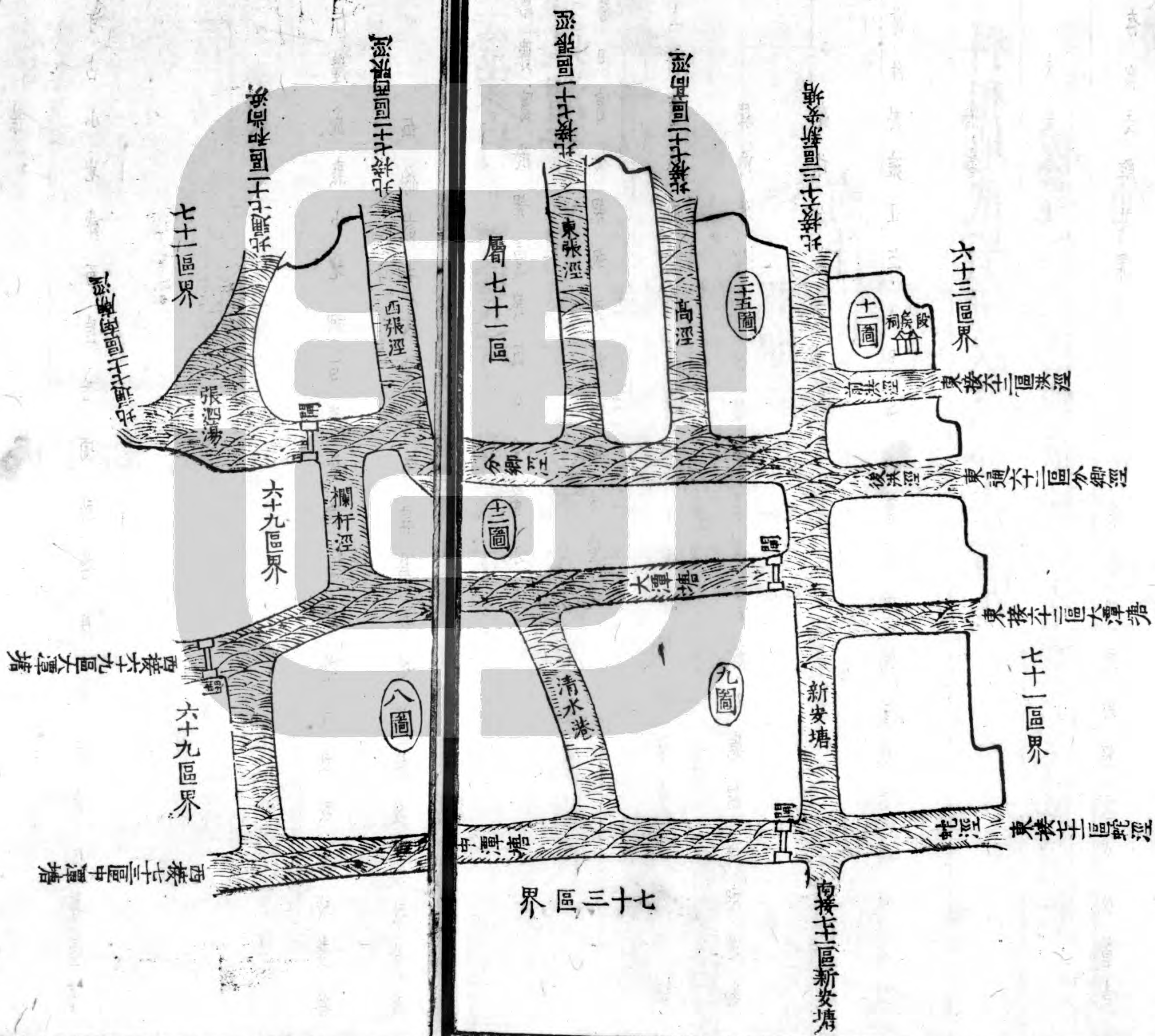
科租地貳頃伍畝柒分柒釐內

板荒灘陸拾肆畝肆分柒釐應召民開墾

前件



陸拾捌區圖



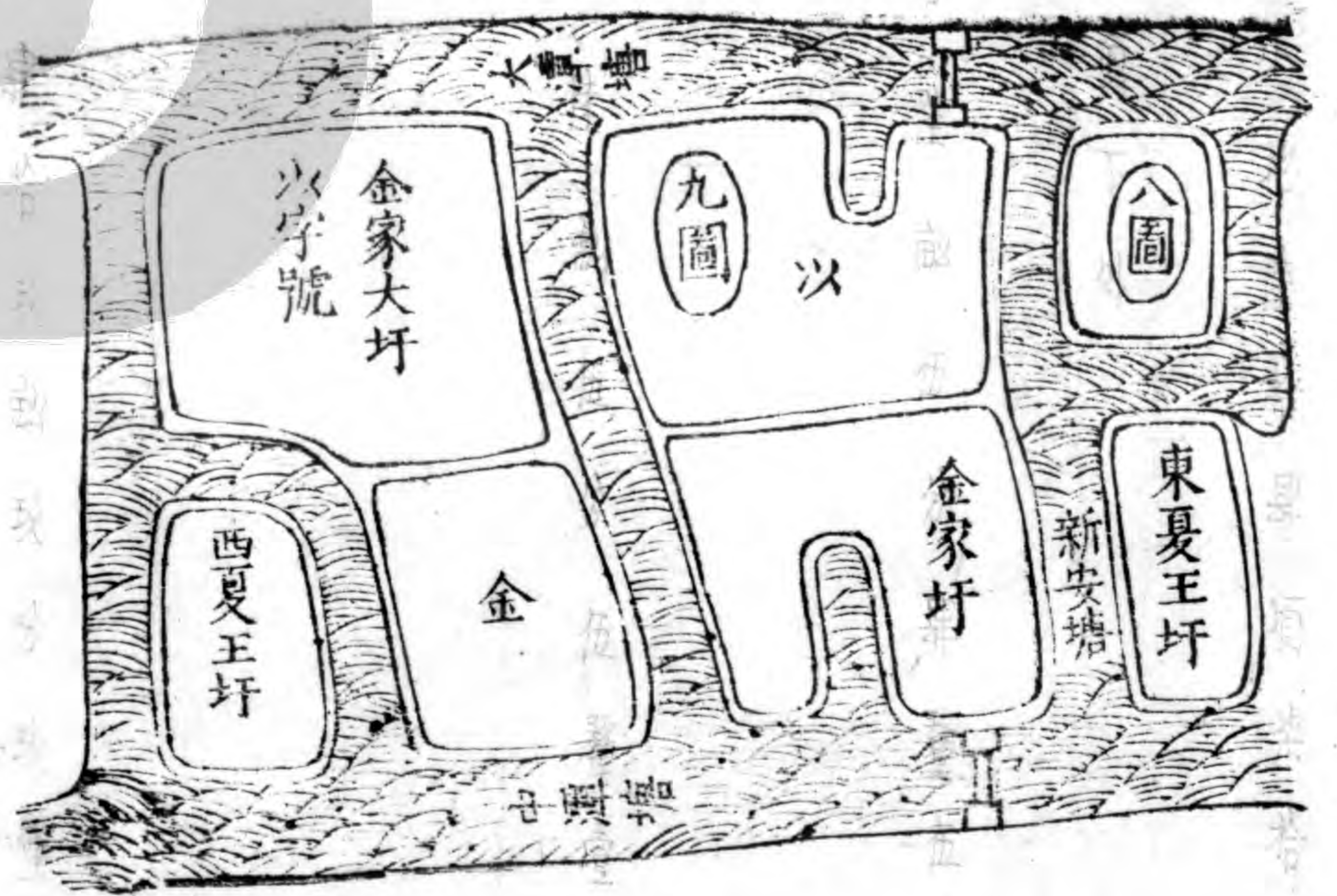


查看得本區捌圖金家東西夏黃  
 參圩俱居窪下共岸貳千柒丈貳  
 尺玖圖金家大圩亦係極低之圩  
 岸有壹千貳百玖丈俱係坍塌宜  
 督民力急築

前件



捌圖 玖圖 伍圖 急岸圖

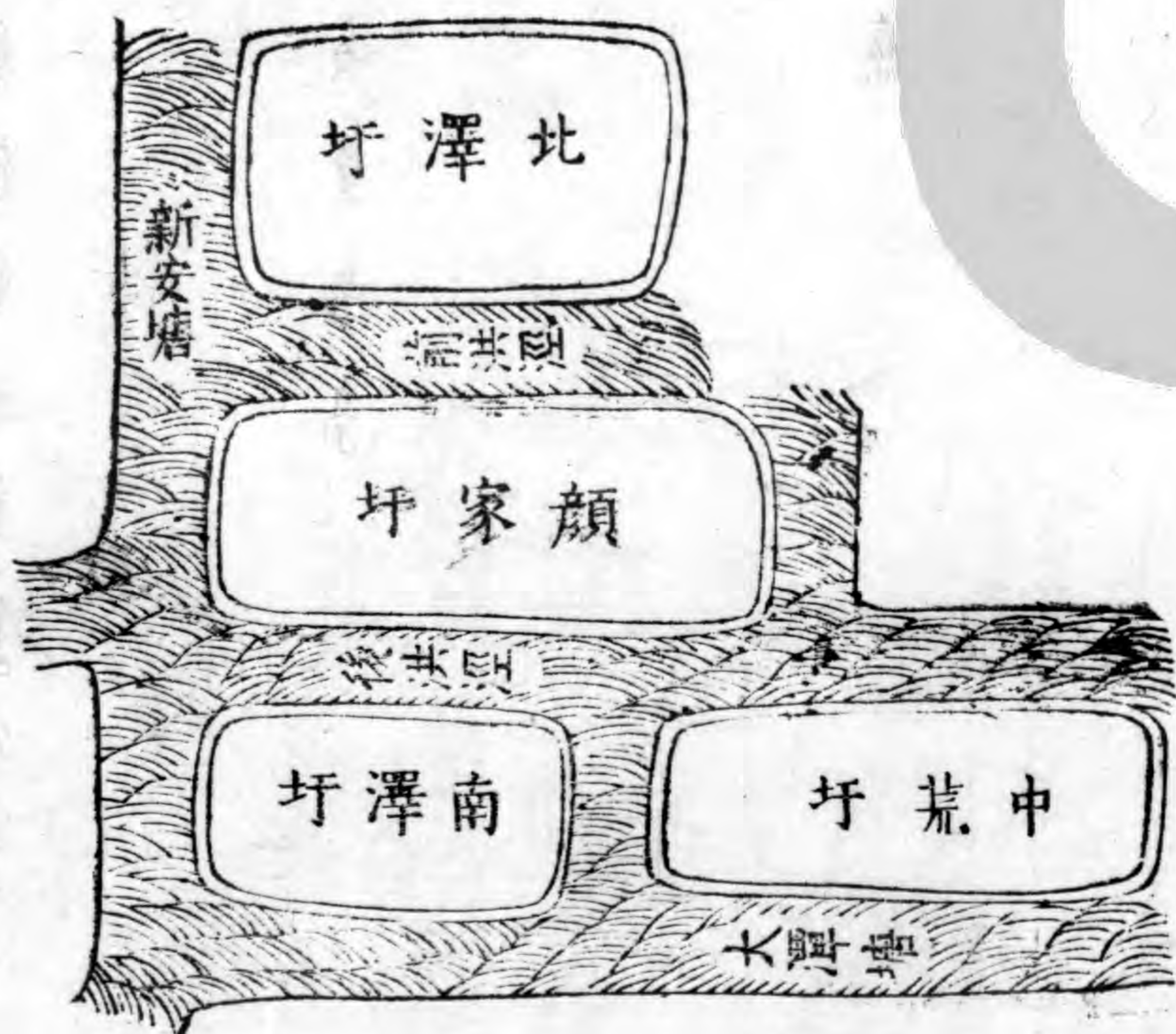


又看得拾壹圖北澤顏家貳圩田  
 雖低窪岸塍稍固丈見北澤圩岸  
 參百捌拾丈顏家圩岸柒百伍拾  
 參丈補築可也若南澤中荒貳圩  
 田係極低岸多坍塌丈見南澤圩  
 岸玖百柒拾丈中荒圩岸陸百捌  
 拾丈急宜脩築亦督民力

前件



拾壹圖 肆圩貳緩急岸圖



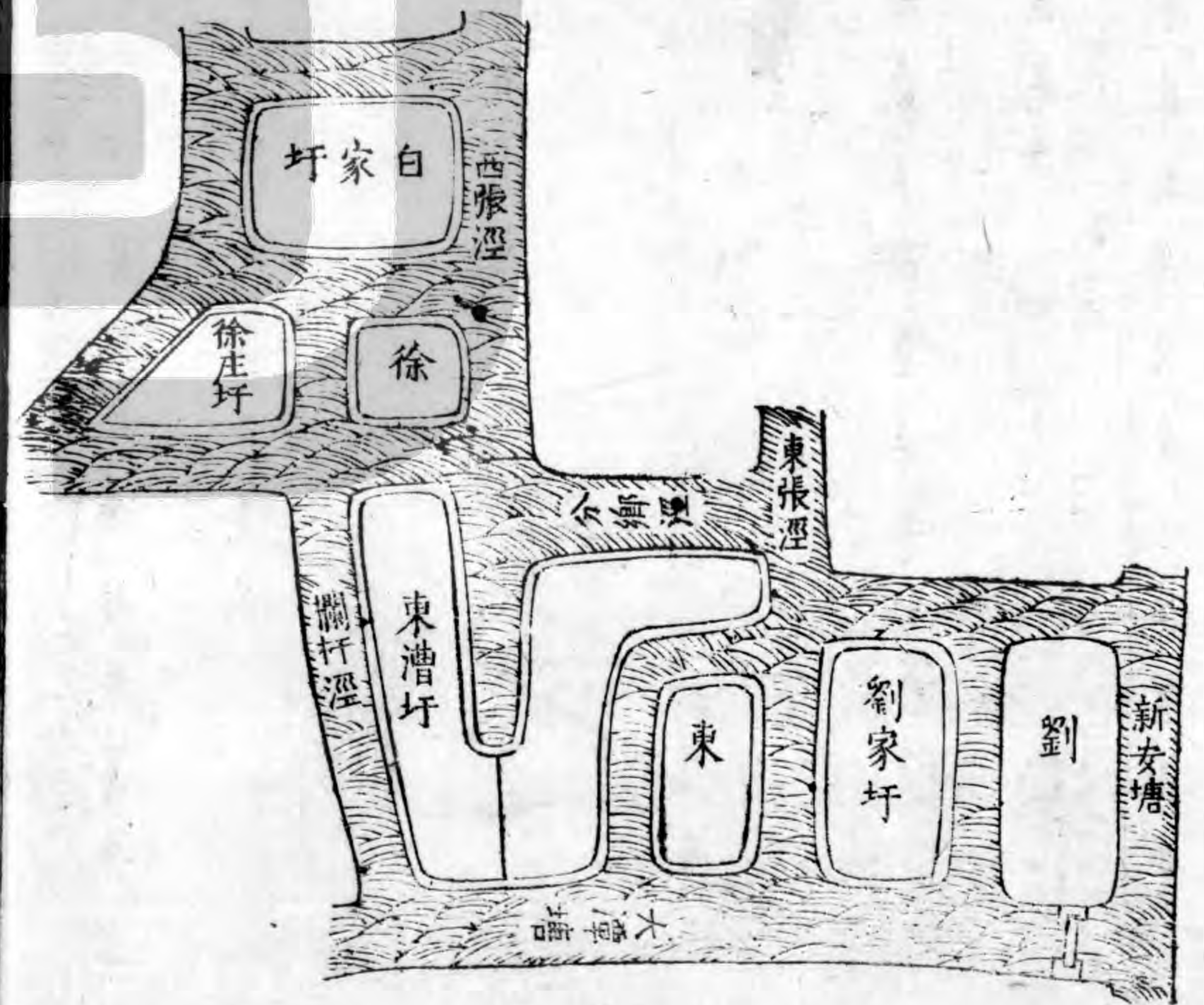


又看得拾貳圖白家圩岸伍百陸丈徐庄圩岸捌百肆拾陸丈東漕圩岸陸百參拾捌丈劉家圩岸柒百壹拾丈坵坵未甚補脩可也其劉家圩坵甚岸壹千丈東漕圩坵甚岸陸百丈俱應急築俱係民力

前件



拾貳圖肆圩貳緩貳急岸圖



參拾伍圖陸圩伍補壹急岸圖

又看得參拾伍圖鷺祥等陸圩其舍斜上參萬諸家伍柒萬等肆圩田雖低瘠圩岸業經脩築間有坵坵之所丈見鷺祥圩岸壹千壹百壹拾貳丈舍斜圩岸參百伍拾丈上三萬圩岸貳百參拾捌丈諸家圩岸捌拾伍丈五七萬圩岸肆百貳拾玖丈補脩可已惟龔家圩岸參百壹拾貳丈坵坵已甚脩築宜急

前件





第陸拾玖區肆拾肆都西副扇 地名華滙

計管伍里

拾陸圖

拾捌圖

貳拾圖

貳拾貳圖

貳拾肆圖

見通河叁拾柒道

河幹常熟塘

河枝大潭塘

中潭塘

黃墓涇

斜橋塘

鎖門塘

練墩河

外城河

黃泥涇

荷花浜

螺螺涇

池家浜

欄杆涇

魚虎涇

斷頭涇

程家浜

沈家河

三界浜

王家浜

馬家漚

張蝦漚

周涇

魏涇

橫涇

洋蕩

徐涇

橫漚

堰涇

瓦涇

顏港

倉河

菱涇

廟涇

溫浜

界河

十字河

小斜橋河

湖蕩叁處

昆城湖

華蕩

華滙

急濬河壹道

河幹白茆港

長貳百叁拾壹丈先年係蘇松常鎮四府協開萬曆柒年本府七州縣協開

前件

見存壩捌條

欄杆涇南

欄杆涇北

魚虎涇口

東界河口

螺螺涇中

池家浜口

黃墓涇口

周涇中



應築壩貳條

大潭塘西壹條民力自築

前件

中潭塘西壹條民力自築

前件

見堅岸

共貳萬肆千柒百伍拾壹丈俱于萬曆叁拾叁年耿知縣督築堅固

潭塘南圩

潭塘北圩

橫涇細圩

丫髻蕩圩

張泗蕩圩

練村西圩

顏港南圩

顏港外圩

顧家圩

龍蕩圩

西漕圩

和尚圩

張家圩

屬拾捌園

火爐圩

蔡家圩

南姚圩

青蓮圩

八千圩

屬拾捌園

陳家圩

城後圩

馬秀圩

斜橋圩

尖頭圩

尤村圩

沿湖圩

張家圩

屬貳拾貳園

東圩

沙江圩

馬段圩

八千圩

屬貳拾肆園

急築岸貳百捌拾丈

東火爐圩有圖附後

原額科糧田壹百柒拾肆頃肆拾玖畝柒分柒釐壹毫內

板荒田陸頃叁拾玖畝柒分伍釐陸毫應召民

開墾

前件

萬曆叁拾叁年耿知縣募民印喬等審發賑恤犯人錢寅包長孫等開墾成熟田叁拾玖畝捌分柒毫

科租地壹拾貳頃捌拾叁畝捌分貳釐壹毫內

板荒灘貳畝叁分陸釐貳毫應召民開墾



前件

陸拾玖區圖



該本縣耿知縣查看得本區自迎春門外間接府塘一帶延袤二十五里稱附郭之區中有潭塘西漕和尚火爐等圩尤係極低不毛之地歲遭漂沒民無寧處本縣目擊艱難已經設法築西漕圩等岸及建潭塘欄杆等壩堰稍可耕佈矣發政施仁當先加意于茲



查看得本區拾捌圖東火爐圩坐居極低岸塍甚重丈見週圍貳百捌拾丈俱已坍塌應督民力急築

前件



拾捌圖壹圩急岸圖



第柒拾區肆拾肆都西正扇

地名南門外

計管伍里

拾柒圖

拾玖圖

貳拾壹圖

貳拾叁圖

叁拾陸圖

見通河叁拾道

河幹常熟塘

枝南城河

練墩河

通湖塘

魏涇

大蕩

後涇

鑊門塘

斜橋河

程家浜

洋蕩

晏涇

新涇

黃墓涇

殷庄涇

長基漚

馬涇

夾河

蔣涇

鳳尾涇

穿心漚

葛家浜

大漚

撒漚

大港

石岸漚

戈庄塘

張家浜

廟涇

許太圩河



湖蕩貳處

昆城湖 華蕩

見存壩肆條

穿心漚南 穿心漚東 胡家壩 殷庄壩

應建閘貳座

黃墓涇東

前件

黃墓涇西

前件

應築壩壹條

黃墓涇南

前件

補築岸共貳萬伍拾叁丈捌尺

連沼圩 洋蕩圩 顧家圩 寺涇圩 黃泥圩屬拾玖圖

廟下圩 南顏圩 北顏圩 湖田圩 許太圩

林家圩 徐涇圩 後庄圩 練村圩 石橋圩

長洪圩 楊家圩 萬泥圩 馬段圩 六萬步圩

上段圩 西萬四步圩 六思蕩圩 黃泥圩屬叁拾陸圖

六萬三圩 上四萬圩 廟圩 生圩 俱有圖附後

原額科糧田壹百叁拾頃捌拾柒畝壹分玖毫內

板荒田肆頃壹拾捌畝陸分玖釐伍毫應召民

開墾

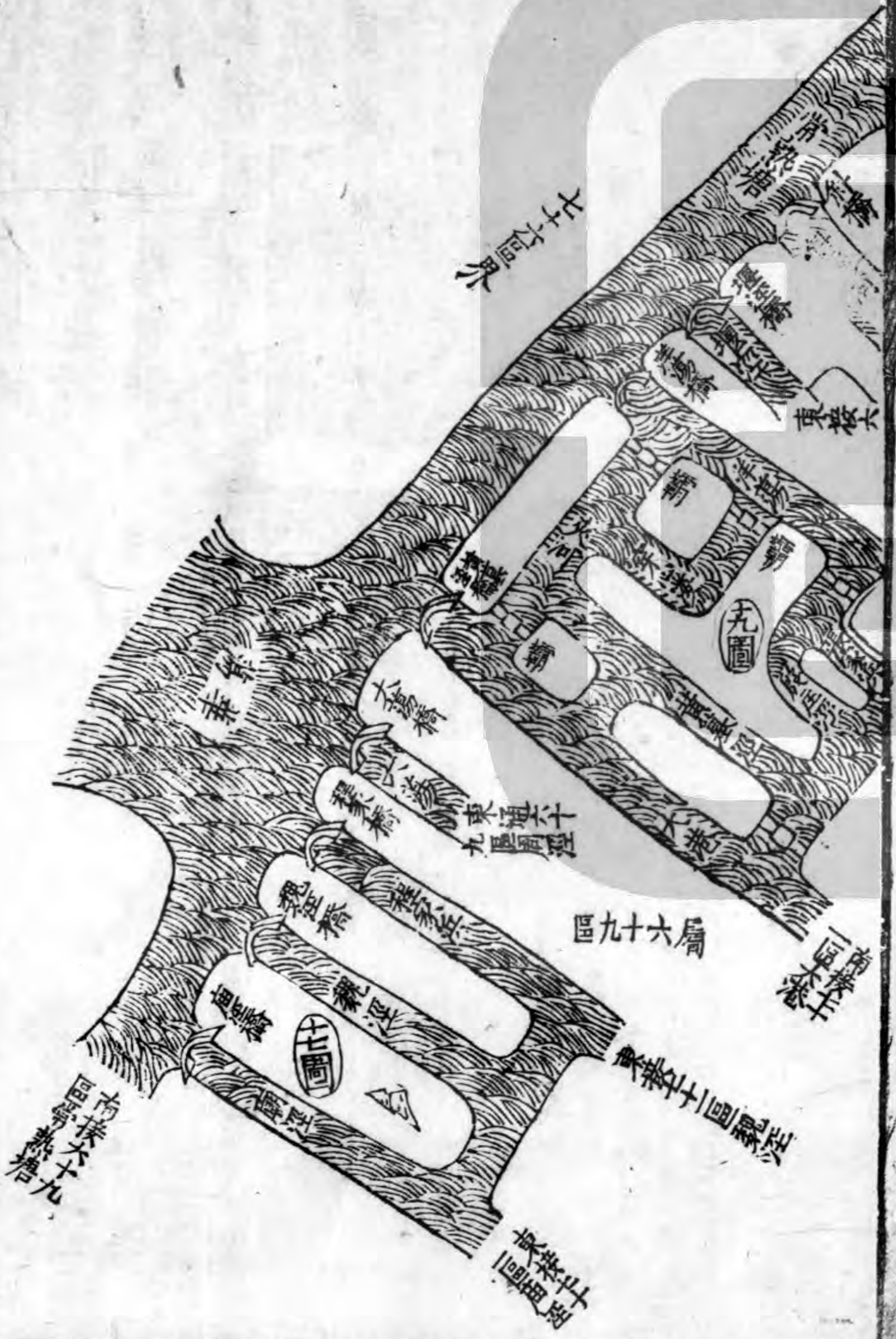


前件

萬曆參拾參等年耿知縣募民殷汝秀等審發賄博犯人查榮取監犯人郊江陸進沈成曹文等開墾成熟田壹頃壹拾壹畝肆分伍釐

科租地參頃柒拾捌畝肆分壹毫

柒拾區圖



該本縣耿知縣查看得本區在翼京門外統轄沿城一帶地當衝要水陸輳集非不稱庶且富也然此特貳拾參圖一隅耳至于拾玖等圖洋蕩顧家等圩地居華蕩下流每遇水溢先受其害間里蕭然舉目無煙火矣本縣博咨民瘼深用惻然議令增築圍岸開墾荒田實本區之第一急務也

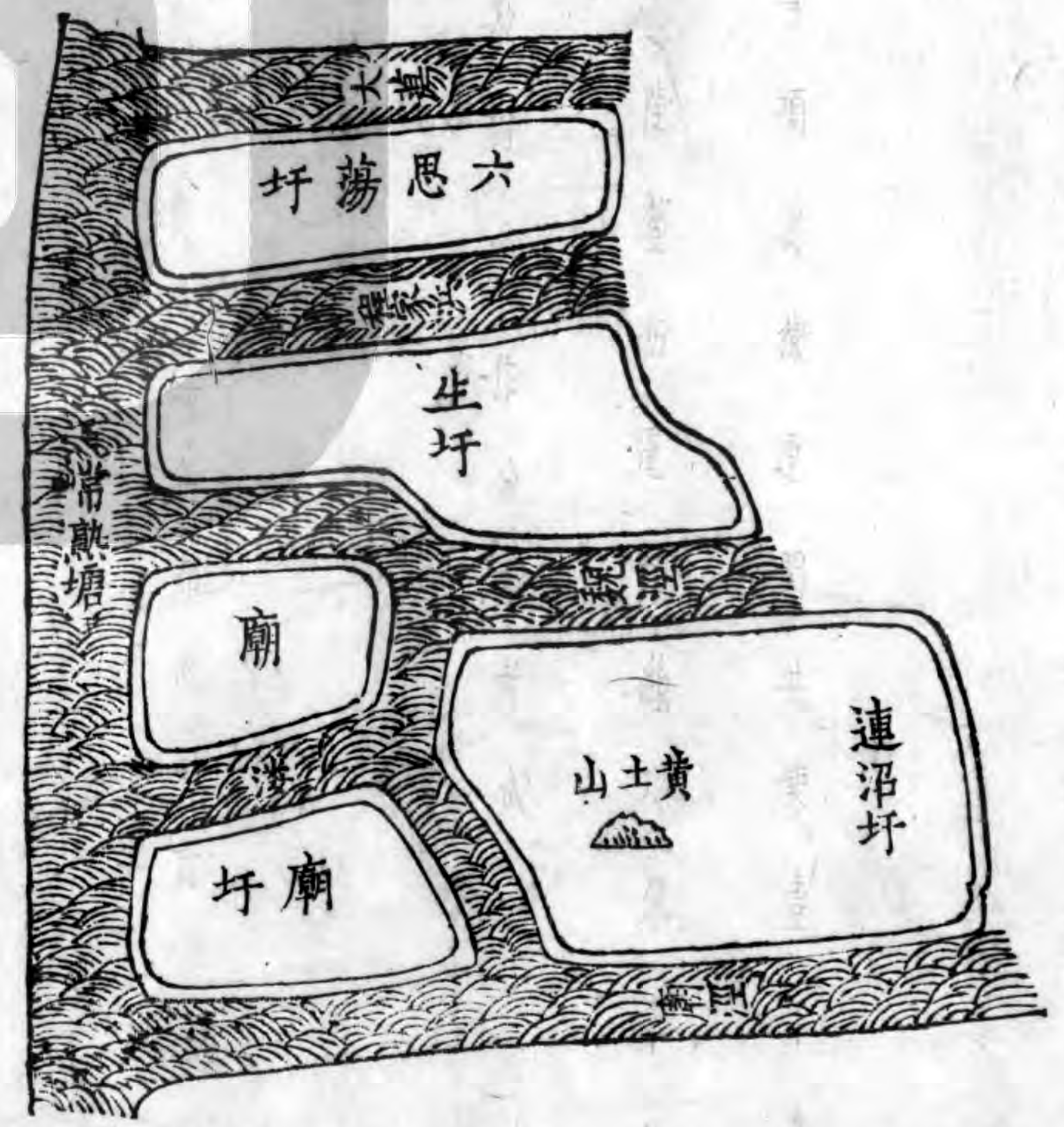


查看得本區拾柒圖六思蕩連沼生廟肆圩俱屬次低各圩圍岸間有坵坵丈見六思蕩圩岸陸百肆拾肆丈伍尺連沼圩岸柒百叁拾壹丈生圩岸捌百叁拾伍丈陸尺廟圩岸壹千伍百陸拾柒丈共岸叁千柒百柒拾捌丈壹尺應民力補脩

前件




拾柒圖肆圩補岸圖

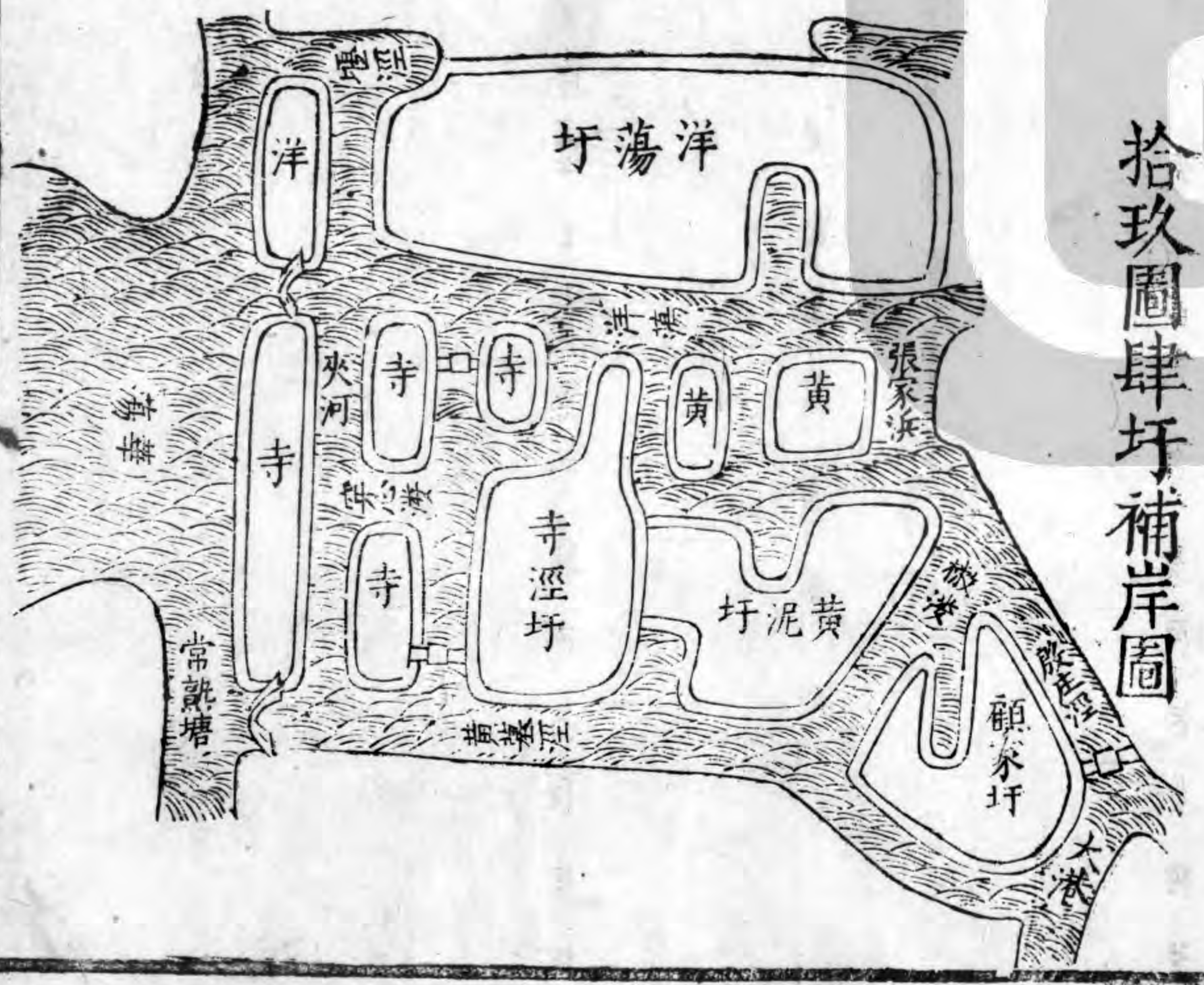


又看得拾玖圖洋蕩寺涇黃泥顧家肆圩俱後極低圍岸甚重大見洋蕩圩岸壹千捌拾捌丈寺涇圩岸壹千貳拾伍丈黃泥圩岸陸百柒拾陸丈顧家圩岸陸百柒拾陸丈共岸叁千肆百陸拾伍丈見今俱有坵地宜民力補築

前件



拾玖圖肆圩補岸圖





又看得貳拾壹圖廟下南顏北顏湖  
 田林家許太徐涇等柒圩俱傍湖低  
 圩也圍岸雖經脩築間有坍塌之處  
 宜督民補築今丈見廟下圩岸柒百  
 陸拾玖丈南顏圩岸陸百壹拾叁丈  
 伍尺北顏圩岸伍百玖拾陸丈湖田  
 圩岸玖百捌拾陸丈壹尺許太圩岸  
 陸百捌拾陸丈林家圩岸叁百柒拾  
 柒丈徐涇圩岸柒百陸拾陸丈

前件



貳拾壹圖柒圩補岸圖



又看得貳拾叁圖後庄石橋練村  
 等叁圩俱係次低之田間有坍塌  
 之岸後庄圩岸玖百貳拾壹丈陸  
 尺石橋圩岸伍百壹拾陸丈伍尺  
 練村圩岸壹千陸百柒丈伍尺應  
 民力補脩

前件



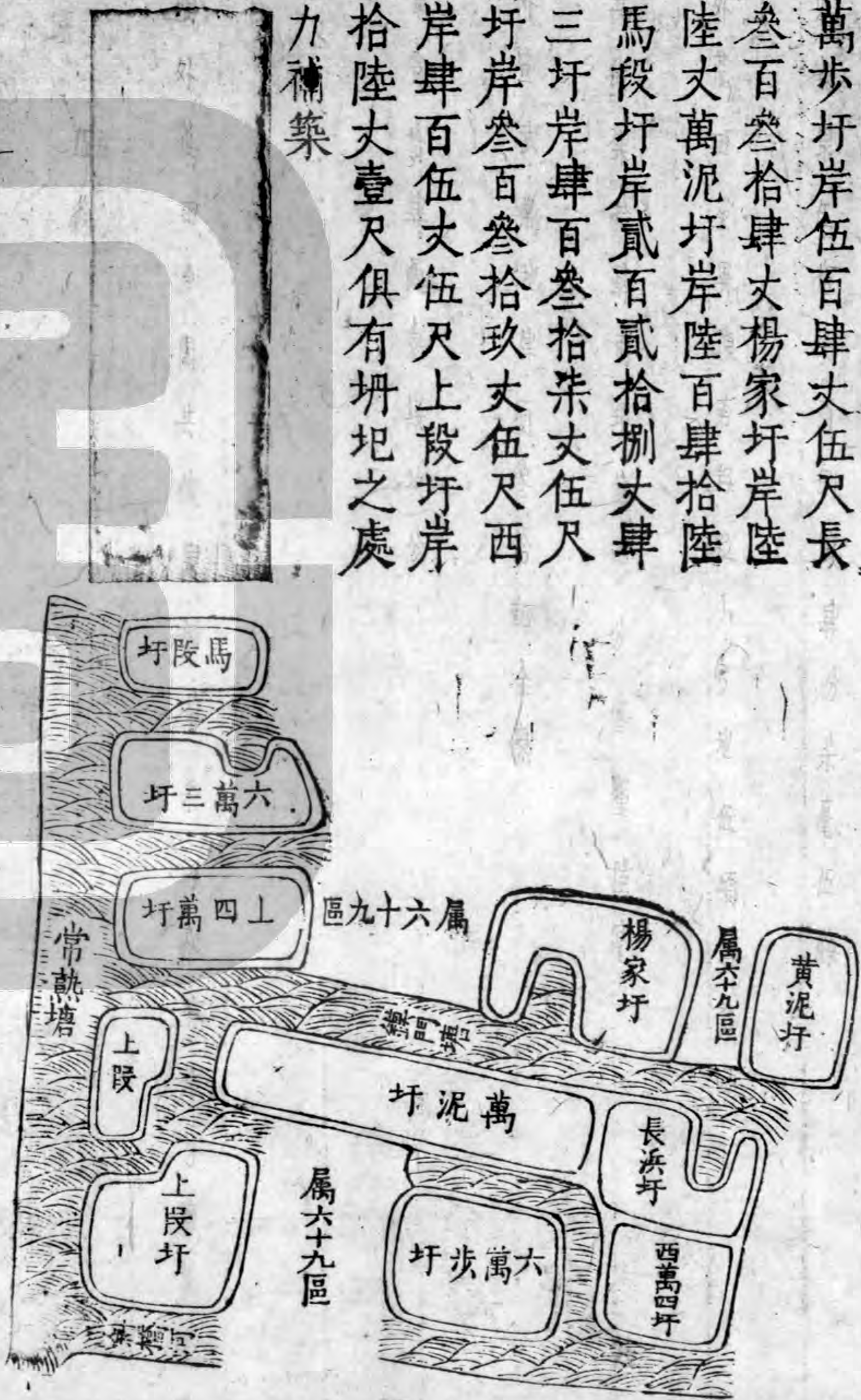
貳拾叁圖叁圩補岸圖





又看得參拾陸圖黃泥等拾圩極係  
 低窪之處黃泥圩岸伍百肆拾參丈  
 伍尺六萬步圩岸伍百肆丈伍尺長  
 浜圩岸參百參拾肆丈楊家圩岸陸  
 百壹拾陸丈萬泥圩岸陸百肆拾陸  
 丈伍尺馬段圩岸貳百貳拾捌丈肆  
 尺六萬三圩岸肆百參拾柒丈伍尺  
 上四萬圩岸參百參拾玖丈伍尺西  
 萬四圩岸肆百伍丈伍尺上段圩岸  
 玖百壹拾陸丈壹尺俱有坍塌之處  
 應用民力補築

前件



參拾陸圖拾圩補岸圖

第柒拾壹區肆拾肆都北副扇

地名東始庄

計管肆里

拾圖

拾參圖

拾肆圖

拾伍圖

見通河貳拾貳道

枝河

大潭塘

南廟涇

南橫涇

和尚浜

東張涇

分鄉涇

新安塘

西張涇

夏黃浜

黃泥淩

十字淩

楊樹淩

猪婆淩

貓兒淩

匡家浜

蛇涇

魏涇

大港

廟涇

高涇

沼涇

鶴涇

見存壩壹拾壹條

夏黃浜西稍

黃泥淩北稍

楊樹淩南稍



楊樹漢北稍 一 猫兒漢北稍 鶴涇浜北稍

沼涇十字漢東南北叁條 大潭塘東西貳條

見堅岸共叁千肆百伍拾柒丈

斜圩 南錢圩 北錢圩 母字號 儀字號

緩築岸共肆千伍百伍拾玖丈

攝字號 仕字號 職字號 夫字號 唱字號

睦字號 上字號 下字號 卑字號 俱有圖附後

急築岸共貳千壹百伍拾捌丈

堵字圩 和字圩 尊字圩 廟前荒圩

俱有圖附後

原額科糧田捌拾肆頃捌拾玖畝捌分內

板荒田伍頃壹畝玖分叁釐叁毫應召民開墾

前件

萬曆叁拾叁年取知縣募民楊國等開墾成熟田拾捌畝肆分陸釐壹毫

科租地壹頃陸拾叁畝貳分貳釐壹毫內

板荒灘伍分捌毫應召民開墾

前件

柒拾壹區圖







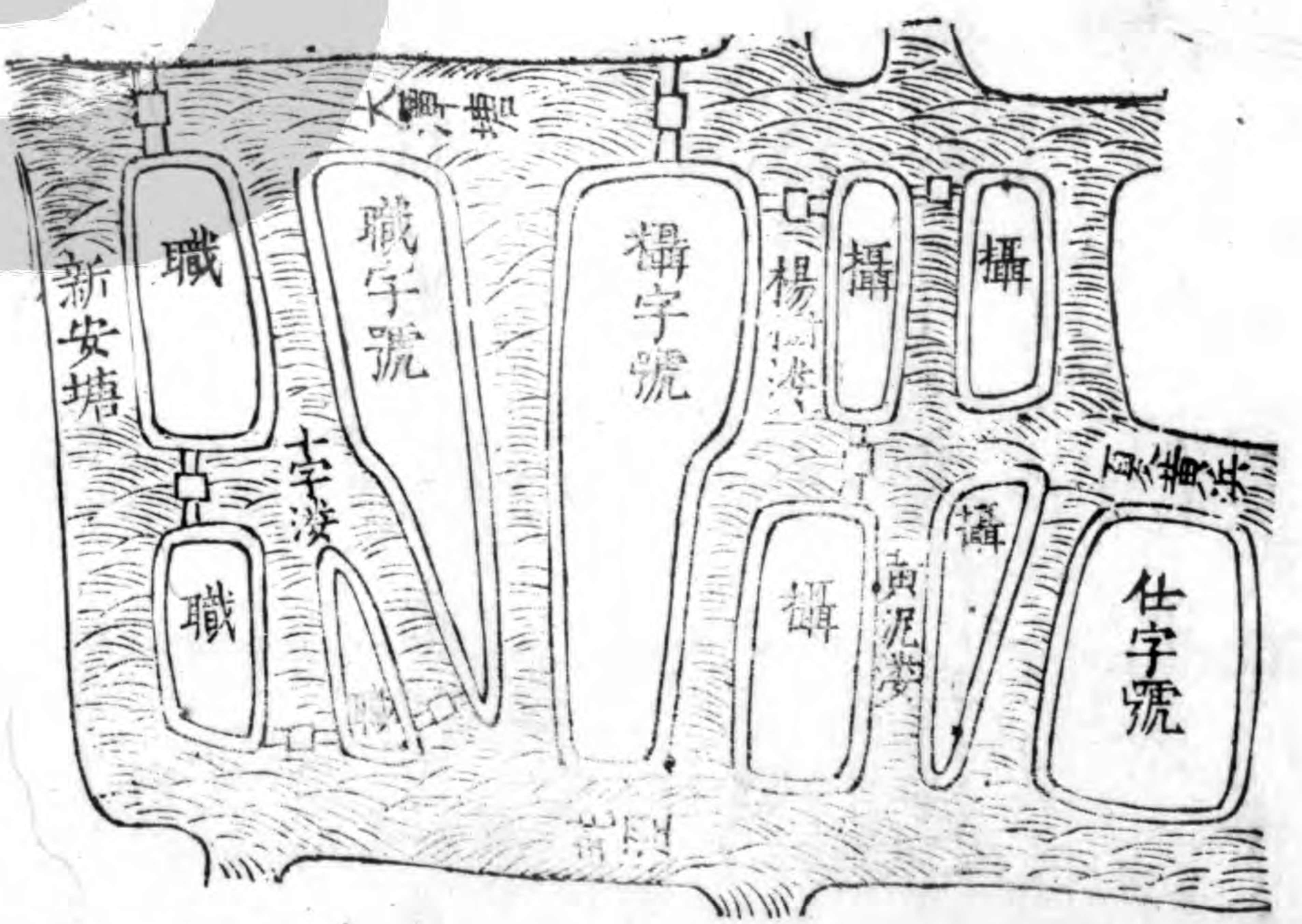


查看得本區拾圖攝字等參號坐居潭塘之下其各河口雖設壩堰而各圩岸亦有坍塌丈見攝字號岸壹千肆百貳丈職字號岸陸百伍拾捌丈仕字號岸壹百捌拾叁丈伍尺民力脩築工可少緩

前件



拾圖參圩緩岸圖



又看得拾叁圖堵家圩為一等低瘠岸陸壹千壹百肆拾捌丈伍尺見今低狹坍塌民力脩築毋容少緩

前件



拾叁圖壹圩急岸圖





又看得拾肆圖夫字等參號雖係  
低岸地未甚丈見夫唱貳號岸伍  
百柒拾捌丈陸字號岸伍百柒拾  
壹丈民力補脩可也其廟前和字  
貳圩總成一圍共岸伍百捌拾肆  
丈伍尺俱已坍塌亦宜民力急築  
前件



拾肆圖伍圩參緩貳急岸圖

又看得拾伍圖上下卑參圩總在  
一圍極低次低不一通共圩岸壹  
千壹百陸拾陸丈伍尺雖應脩築  
工可從緩惟尊字號岸肆百貳拾  
伍丈急當議築民力任之  
前件



拾伍圖肆圩參緩壹急岸圖





第柒拾貳區肆拾肆都南正扇 地名陶蕩

計管肆里半

壹圖 貳圖 叁圖上伍甲 肆圖 伍圖

見通河叁拾伍道

枝河新安塘 濟民塘 花園浜 吳匠浜 楊萱涇

高家浜 馬葑涇 直下浜 羅家浜 黃灘涇

穿心河 李王浜 韓家涇 十字河 長蕩河

香塘澇 史家澇 陳家澇 石家澇 翁家浜

崔家澇 何家澇 濮家澇 錢家澇 方家浜

界河 蛇涇 沼涇 相涇 徐家浜

孫涇 六涇 下浜 尖涇 新涇

蕩叁處

陶蕩 西陶蕩 長蕩

見存壩捌條

十字河北 馬葑涇東 直下浜東 直下浜西

長蕩河東 楊萱涇南 尖涇西 下浜西

見堅岸 共壹萬伍百捌拾丈叁尺俱于萬曆叁拾叁年叁月內耿知縣督脩堅固

江家圩 濮孔圩 顏廟圩 祝家圩 治涇東圩

長蕩圩 葉家圩 北宅圩 石橋圩 治涇西圩

馬葑涇圩 南宅圩

原額科糧田壹百陸拾柒頃貳畝貳分叁釐伍毫內

板荒田壹拾貳頃柒拾貳畝肆分叁釐叁毫應



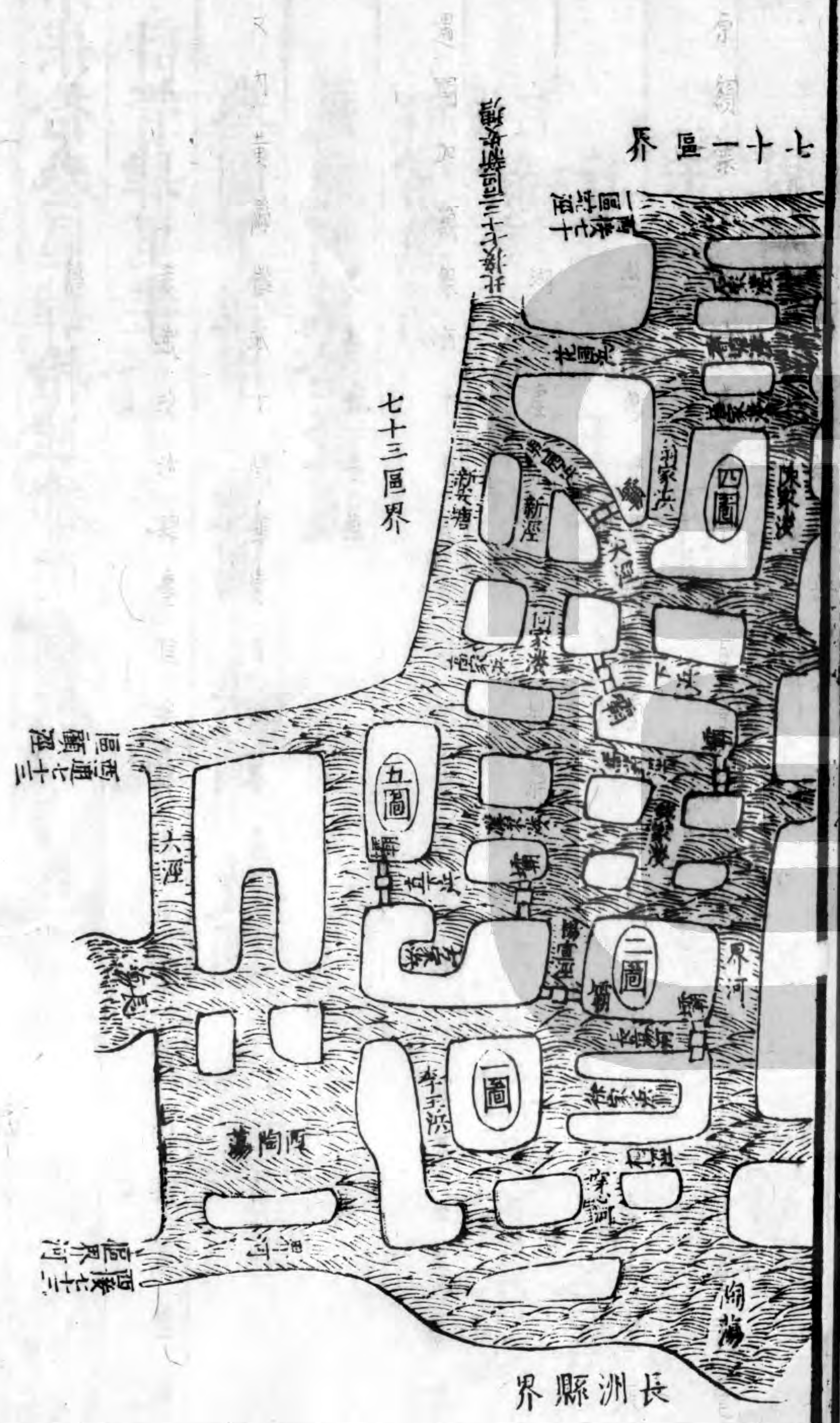
### 召民開墾

#### 前件

萬曆參拾參等年秋知縣募民耕曉等開墾成熟田伍拾肆畝伍種捌毫

### 科租地參頃畝陸分玖釐

#### 柒拾貳區圖



該本縣知縣查看得本區與長洲縣接壤東有陶蕩瀟陽城等湖南來之水西有吳塔塘單長等涇眾流歸聚每遇水溢坐視陸沉邇年災荒相繼民不聊



生所恃以備水患者壩斷十字河等捌處高築江家圩等岸塍為救荒之長策本縣已督民力脩完矣招撫開耕則不可不汲汲也

第柒拾叁區肆拾肆都南副扇

地名中潭塘

計管肆里半

叁圖下伍甲 陸圖 柒圖 玖圖 拾圖

見通河貳拾壹道

幹河常熟塘

新安塘 中潭塘 大橫澗 施家澗 西水澗

丘家澗 王家澗 楊家浜 新庄浜 吳塔塘

于家澗 黃泥澗 單長涇 張港涇 顧涇

界河 毛涇 陸涇 凌涇 川涇

見存閘壹座在中潭塘東

見存壩壹拾叁條

丘家澗南 丘家澗北 施家澗內 黃泥澗內

王家澗內 于家澗南 大橫澗東 單長涇西

顧涇西 凌涇南 毛涇南 川涇南 張港涇西

應築壩壹條

中潭塘西陸拾玖區合

補築岸共貳萬肆千柒拾丈柒尺

大小白圩 東施家圩 西施家圩 東溫州圩

董家圩 顧涇圩 朱聚圩俱有圖附後

原額科糧田壹百肆拾陸頃肆畝柒分柒釐內



板荒田貳頃玖拾陸畝肆分柒釐捌毫應召民

開墾

前件

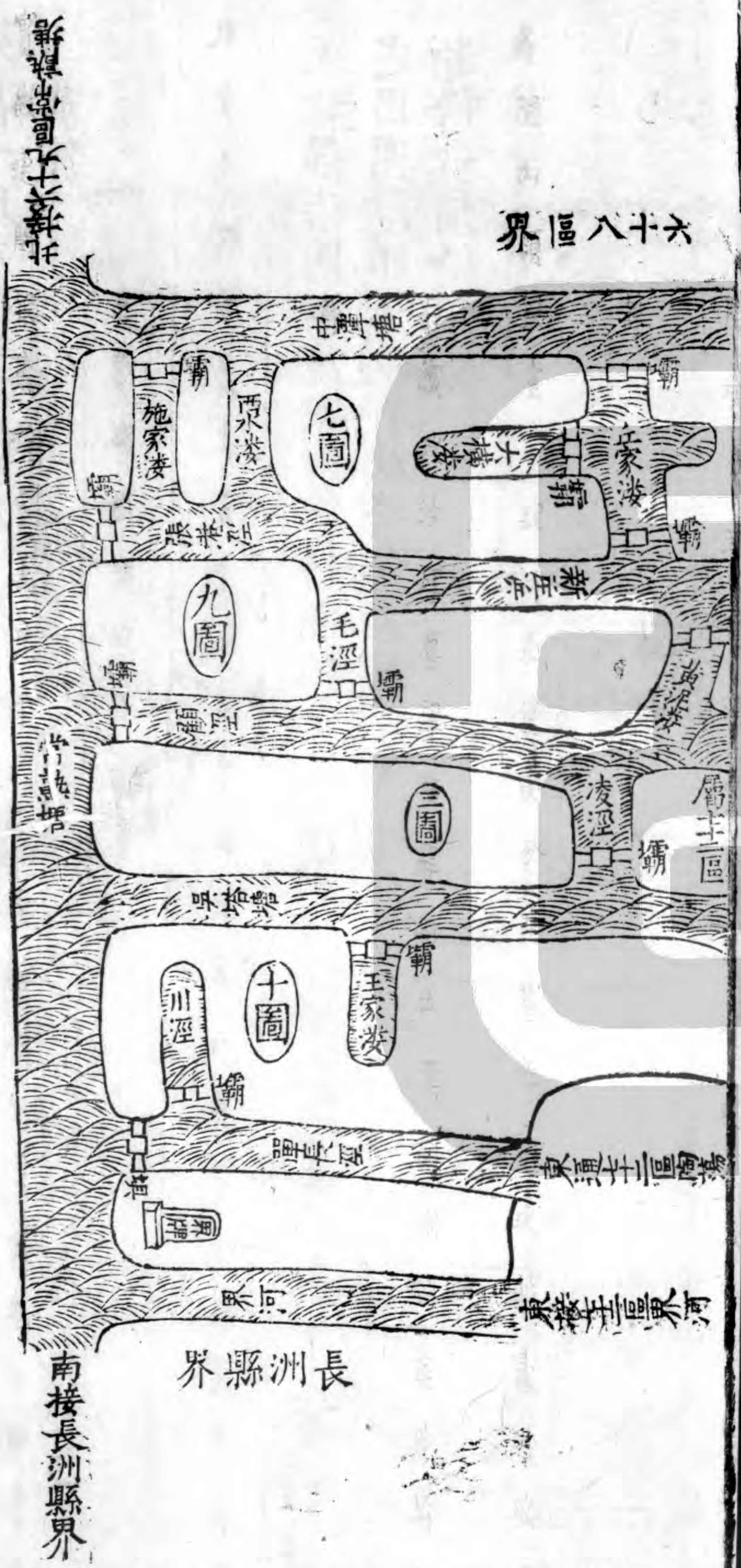
萬曆參拾參年耿知縣募民王龍孝等開墾成熟田參拾玖畝肆分參釐貳毛

科租地參頃玖拾肆畝壹分壹釐

柒拾叁區圖



界區八十六



七十八區界

該本縣耿知縣查看得本區居潭塘之南下腹背又水茫無涯際每遇水滂民皆棄土操瓢吁可哀也已本縣沿圩勘實議令張涇顧涇等處建壩設閘庶幾可障外來之水患乎



查看得本區陸圖大白圩岸參千肆百壹丈柒尺小白圩岸伍百貳拾丈東施家圩岸貳千玖百丈董家圩岸壹千壹百丈田雖極低岸未甚圯民力補脩無難焉

前件



又看得柒圖西施家圩亦係極低之田圍岸肆千玖百玖拾伍丈圯者拾參補脩亦易

前件



又看得玖圖顧涇圩亦係極低圩岸參千玖百丈頗有圯頽民力補築

前件

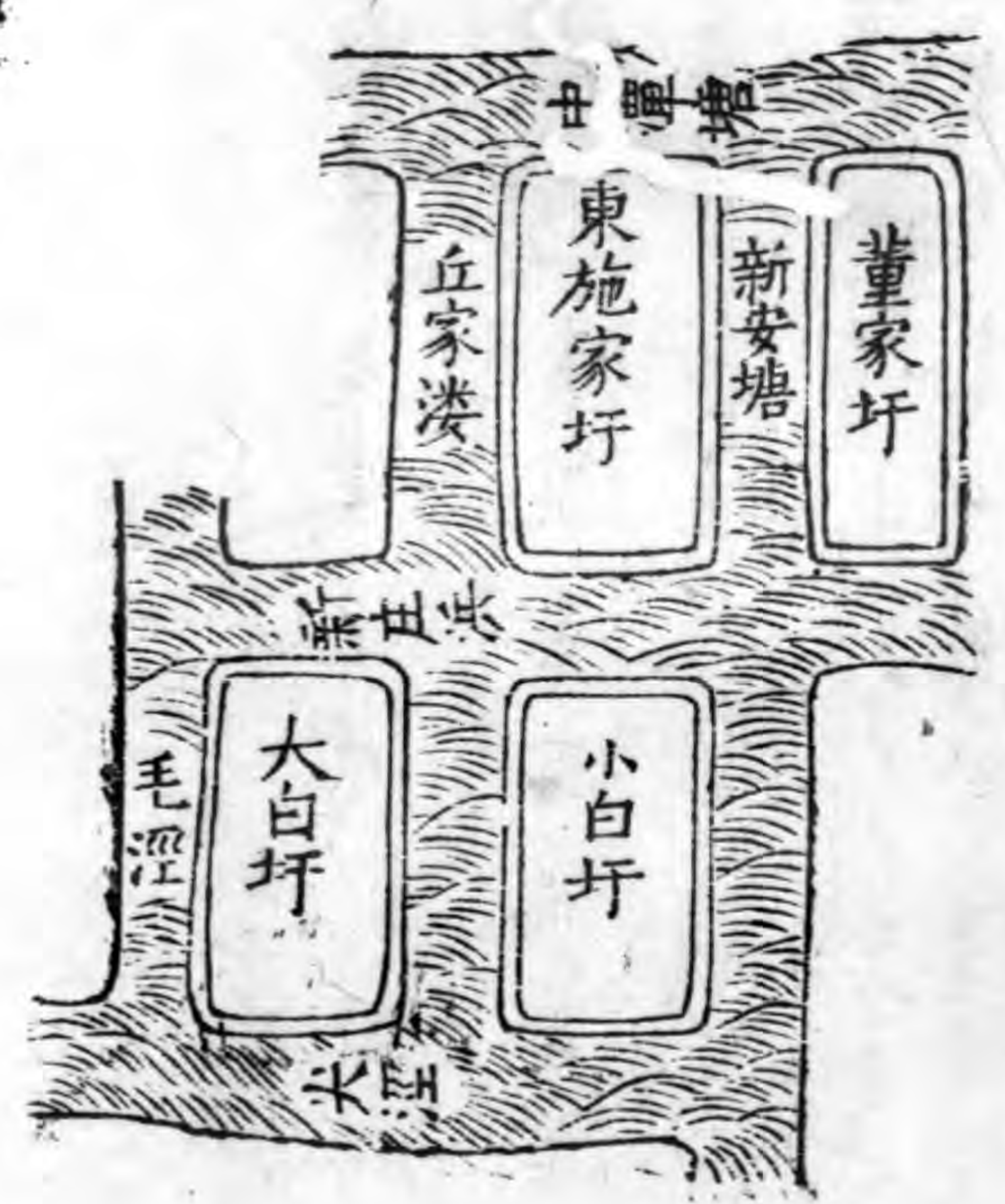


又看得拾圖珠聚圩岸貳千捌百參拾丈東溫州圩岸肆千肆百貳拾肆丈田係極低岸圯未甚民力補築

前件



陸圖肆圩補岸圖



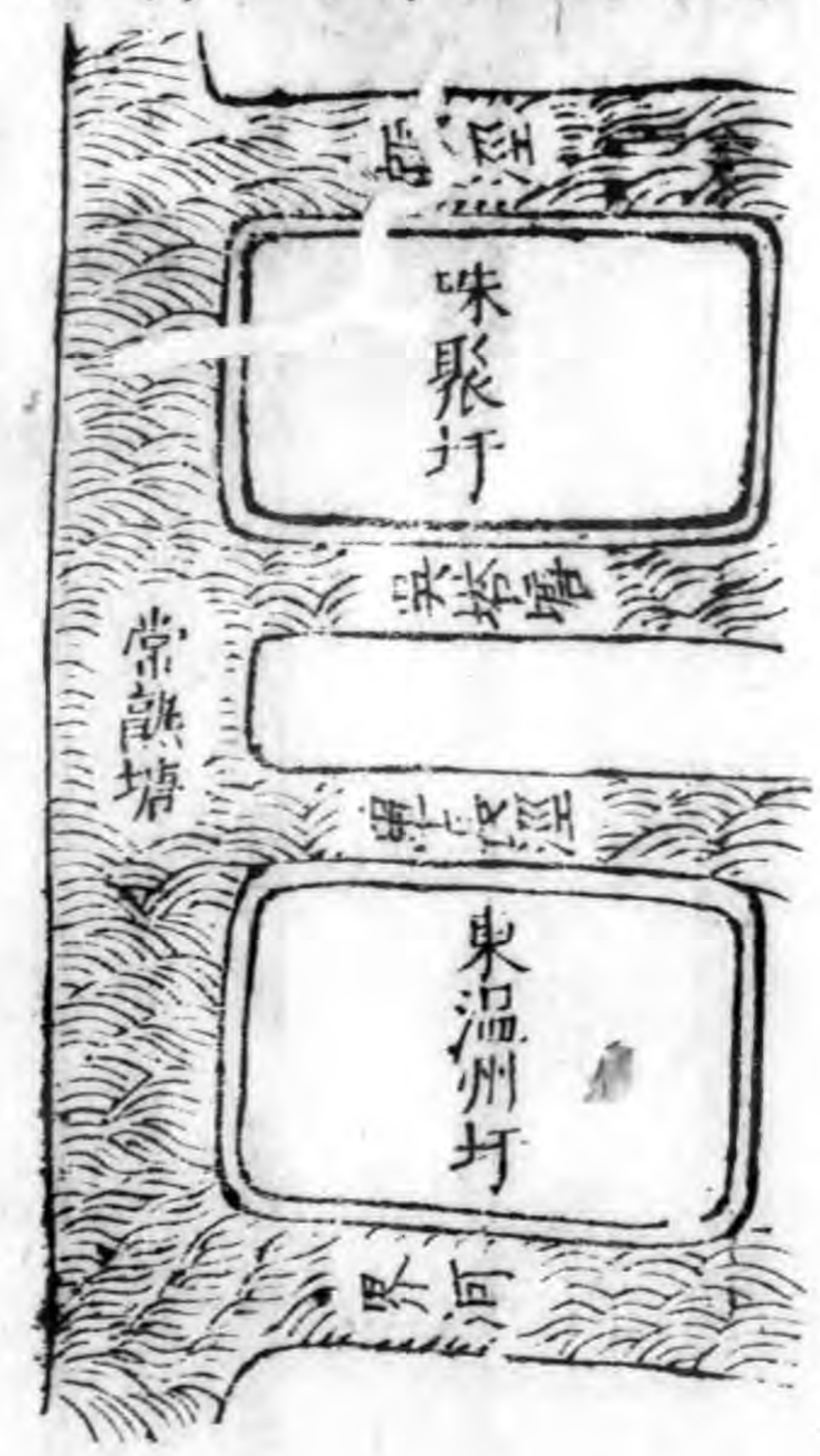
柒圖壹圩補岸圖



玖圖壹圩補岸圖



拾圖貳圩補岸圖





丹徒縣

卷九終

常熟縣水利全書卷九終

譚伯翔刊

常熟縣水利全書卷十

開荒附

知縣耿橘著

邑人瞿汝稷  
陸化淳同校

在各區河岸壩閘急緩圖說

自柒拾肆區起至捌拾叁區

柒拾肆區 肆拾伍都正扇地名山北李家宅前

計管柒里

壹圖

叁圖

肆圖

伍圖

陸圖

柒陸圖

捌圖

見通河壹拾陸道

幹福山塘 萬曆叁拾叁年叁月  
河內耿知縣督濬通流



河枝 外城濠 青墩浦 洋涇 界涇 八千涇

洪涇 長連涇 黃泥溝 諄泥涇 丫叉浜

龍腰河 和尚浜 細涇 五丫浜 周巷浜

南李家浜

緩濬河貳道

河幹 梅李塘 長參百柒拾捌丈捌尺官民協開

前件

河枝 南耿涇 長貳百伍拾肆丈壹尺民力自開

前件

急濬河貳拾道

河枝 壽洋涇 長參拾壹丈民力自開

前件 萬曆參拾肆年貳月 內耿知縣督濬通流

河枝 尾城涇 長伍百壹丈民力自開

前件 萬曆參拾肆年貳月 內耿知縣督濬通流

河枝 白龍港 長壹千壹百捌拾伍丈民力自開

前件 萬曆參拾肆年貳月 內耿知縣督濬通流

河枝 曹家浜 長貳百柒拾陸丈民力自開

前件 萬曆參拾肆年貳月 內耿知縣督濬通流

河枝 社涇 長伍百參拾捌丈民力自開

前件 萬曆參拾肆年貳月 內耿知縣督濬通流

河枝 伏虎塘 長貳百貳拾丈捌尺民力自開

前件 萬曆參拾肆年貳月 內耿知縣督濬通流



河枝烏鯉浜長壹千肆百捌丈陸尺民力自開

前件萬曆參拾肆年貳月內耿知縣督濬通流

河枝艸鞋浜長肆百壹拾貳丈捌尺民力自開

前件萬曆參拾肆年貳月內耿知縣督濬通流

河枝東九湖塘長伍百伍拾貳丈民力自開

前件萬曆參拾肆年貳月內耿知縣督濬通流

河枝報慈浜長貳百捌拾陸丈捌尺民力自開

前件萬曆參拾肆年貳月內耿知縣督濬通流

河枝蘆沙涇長伍百伍拾貳丈民力自開

前件萬曆參拾肆年貳月內耿知縣督濬通流

河枝虎游涇長伍百壹拾丈民力自開

前件萬曆參拾肆年貳月內耿知縣督濬通流

河枝大步浜長貳百壹拾伍丈民力自開

前件萬曆參拾肆年貳月內耿知縣督濬通流

河枝李家浜長貳百玖拾玖丈肆尺民力自開

前件萬曆參拾肆年貳月內耿知縣督濬通流

河枝錢家浜長壹百陸拾陸丈貳尺民力自開

前件萬曆參拾肆年貳月內耿知縣督濬通流

河枝張家浜長肆百壹拾肆丈民力自開

前件萬曆參拾肆年貳月內耿知縣督濬通流

河枝王小墳浜長捌拾柒丈捌尺民力自開

前件萬曆參拾肆年貳月內耿知縣督濬通流



枝秦家浜長伍拾叁丈陸尺民力自開

前件 萬曆叁拾肆年貳月內耿知縣督濬通流

枝金家浜長壹百肆丈肆尺民力自開

前件 萬曆叁拾肆年貳月內耿知縣督濬通流

枝蕭涇長肆百肆拾丈民力自開

前件 萬曆叁拾肆年貳月內耿知縣督濬通流

見堅岸 共壹千陸百玖拾柒丈萬曆叁拾叁年耿知縣督築堅固

沿城河岸 沿耿涇岸 沿洋涇岸 沿洪涇岸

沿扈城涇岸 沿青墩浦岸 丙字圩

原額科糧田壹百柒拾叁頃伍拾玖畝陸分叁釐壹毫內

板荒田柒畝貳分叁釐玖毫應召民開墾

前件

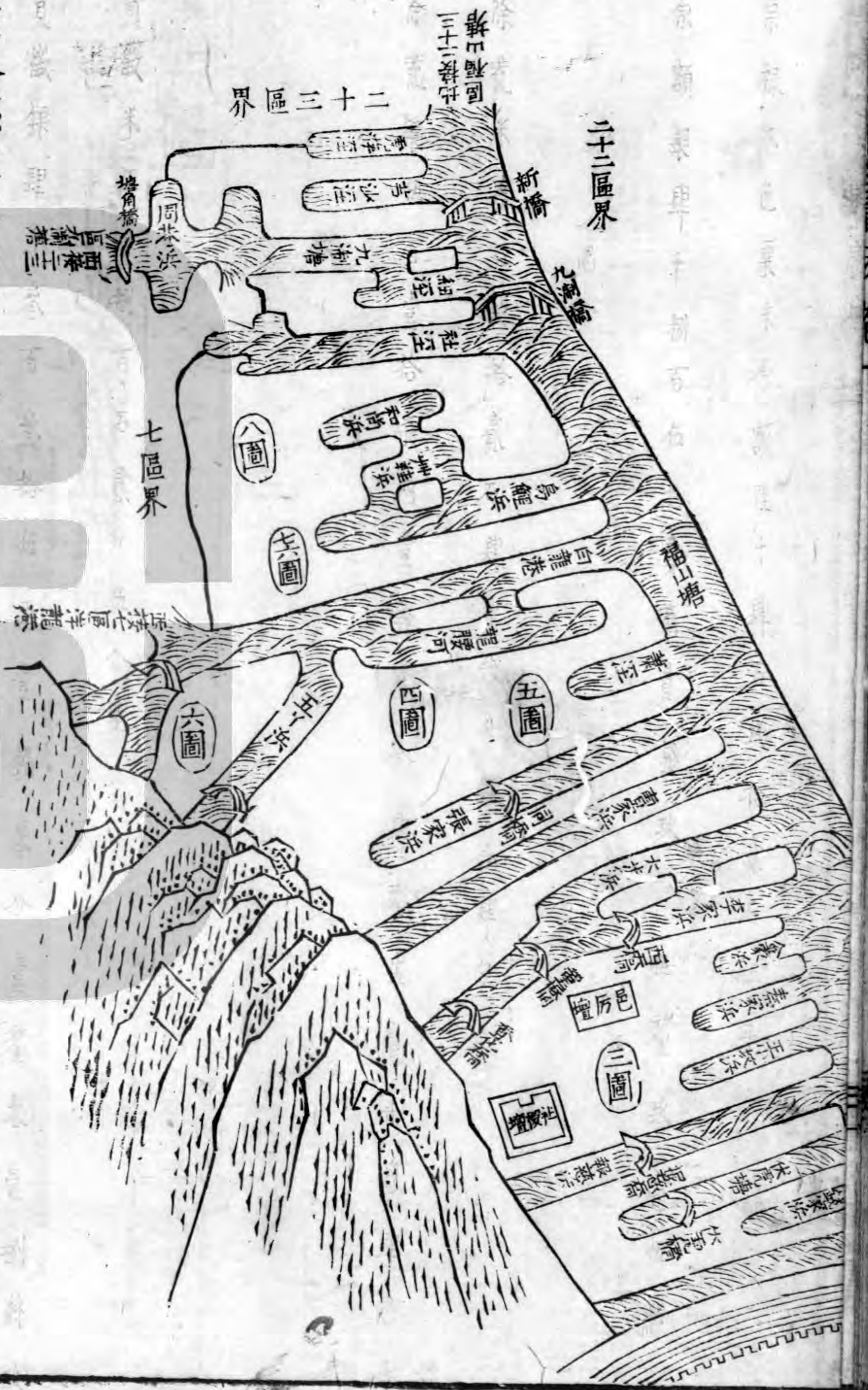
科租地壹拾伍頃捌畝叁分玖釐玖毫

柒拾肆區圖





該本縣耿知縣查看得本區附邑之北郭厥地高低相半厥田中下厥賦中上民居鱗集地無曠土坐跨福山大塘久苦淤塞本縣已殫力開濬矣其第壹圖



形勢窪下久苦無岸本縣已殫力脩築矣若枝河扈城涇等雖係淺狹督民疏濬無難也

第柒拾伍區肆拾伍都副扇 地名山北王家宅前  
計管陸里

貳圖 柒圖 貳叁圖 貳肆圖 柒肆圖 柒柒圖  
見通河貳拾肆道

幹河 福山塘 萬曆叁拾叁年叁月  
內耿知縣督濬通流

東哮塘	洋龍港	陶段河	毛涇	滕涇	車塘
北耿涇	獐狼漫	黃土浜	漕涇	心涇	後澗
許巷浜	金大涇	周郎河	中涇	遵涇	馬涇
高家浜	川心漫	楊樹漫	章家涇		



緩濬河肆道

河幹梅李塘長貳百柒拾叁丈官民協開

前件

枝南耿涇長壹千伍百捌拾陸丈民力自開

前件

急濬河壹拾壹道

枝蕭涇長伍百玖拾伍丈民力自開

前件

枝白龍港長叁拾丈民力自開

前件

枝水牛浜長壹百叁拾丈民力自開

前件 萬曆叁拾肆年貳月  
內耿知縣督濬通流

枝扈城涇長伍百壹丈民力自開

前件 萬曆叁拾肆年貳月  
內耿知縣督濬通流

枝烏鯉浜長壹千肆百捌丈陸尺民力自開

前件 萬曆叁拾肆年貳月  
內耿知縣督濬通流

枝北聖涇長壹百貳拾丈民力自開

前件 萬曆叁拾肆年貳月  
內耿知縣督濬通流

枝西哮塘長壹百陸拾貳丈民力自開

前件 萬曆叁拾肆年貳月  
內耿知縣督濬通流

枝矮橈浜長叁百壹拾丈民力自開

前件 萬曆叁拾肆年貳月  
內耿知縣督濬通流



枝花板塘長壹百壹拾伍丈民力自開

前件萬曆參拾肆年貳月內耿知縣督濬通流

枝庵涇長肆百陸拾柒丈民力自開

前件萬曆參拾肆年貳月內耿知縣督濬通流

枝社涇長伍百參拾捌丈民力自開

前件萬曆參拾肆年貳月內耿知縣督濬通流

枝艸鞋浜長肆百壹拾貳丈捌尺民力自開

前件萬曆參拾肆年貳月內耿知縣督濬通流

枝新開河長壹百陸拾伍丈民力自開

前件萬曆參拾肆年貳月內耿知縣督濬通流

枝聖涇長玖拾伍丈民力自開

前件萬曆參拾肆年貳月內耿知縣督濬通流

緩築岸共玖百貳拾陸丈

制字號 潛字號俱有圖附後

原額科糧田壹百捌拾捌頃壹拾貳畝陸分壹釐玖毫內

板荒田壹頃貳拾肆畝柒分參釐伍毫應召民

開墾

前件萬曆參拾肆年耿知縣募民王用等審發打行犯人王江東開墾成熟田肆拾陸畝柒分柒釐

科租地肆頃伍拾壹畝肆分柒釐壹毫內

板荒灘柒拾畝玖分玖釐壹毫應召民開墾

前件萬曆參拾肆年耿知縣募民王用等開墾成熟灘壹拾柒畝肆分肆釐柒毫







查看得本區貳叁圖潛字號係  
次低田其傍耿涇一帶岸貳百  
壹拾丈應督民力脩築

前件



貳叁圖壹圩緩岸圖



又看得貳肆圖制字號田雖次  
低洪水汎漲沿耿涇一帶岸陸  
低狹該圩受惠丈見柒百壹拾  
陸丈一俟農隙督民脩築

前件



貳肆圖壹圩緩岸圖



第柒拾陸區肆拾陸都正扇

地名南門下塘

計管陸里

壹圖

叁圖

陸圖

捌圖

拾壹圖

拾肆圖

見通河壹拾壹道

幹河 常熟塘

枝河 外城濠

六里塘

師姑浜

渭洞涇

斜橋港

大岸漚

湖漕

麵杖涇

練塘

羅家尖河

湖蕩叁處

尚湖

白蕩

華蕩

原額科糧田壹百伍拾柒頃叁拾叁畝柒分貳釐陸毫內



坍蕩田肆分陸釐玖毫

板荒田壹頃伍畝肆分柒釐叁毫應召民間墾

前件

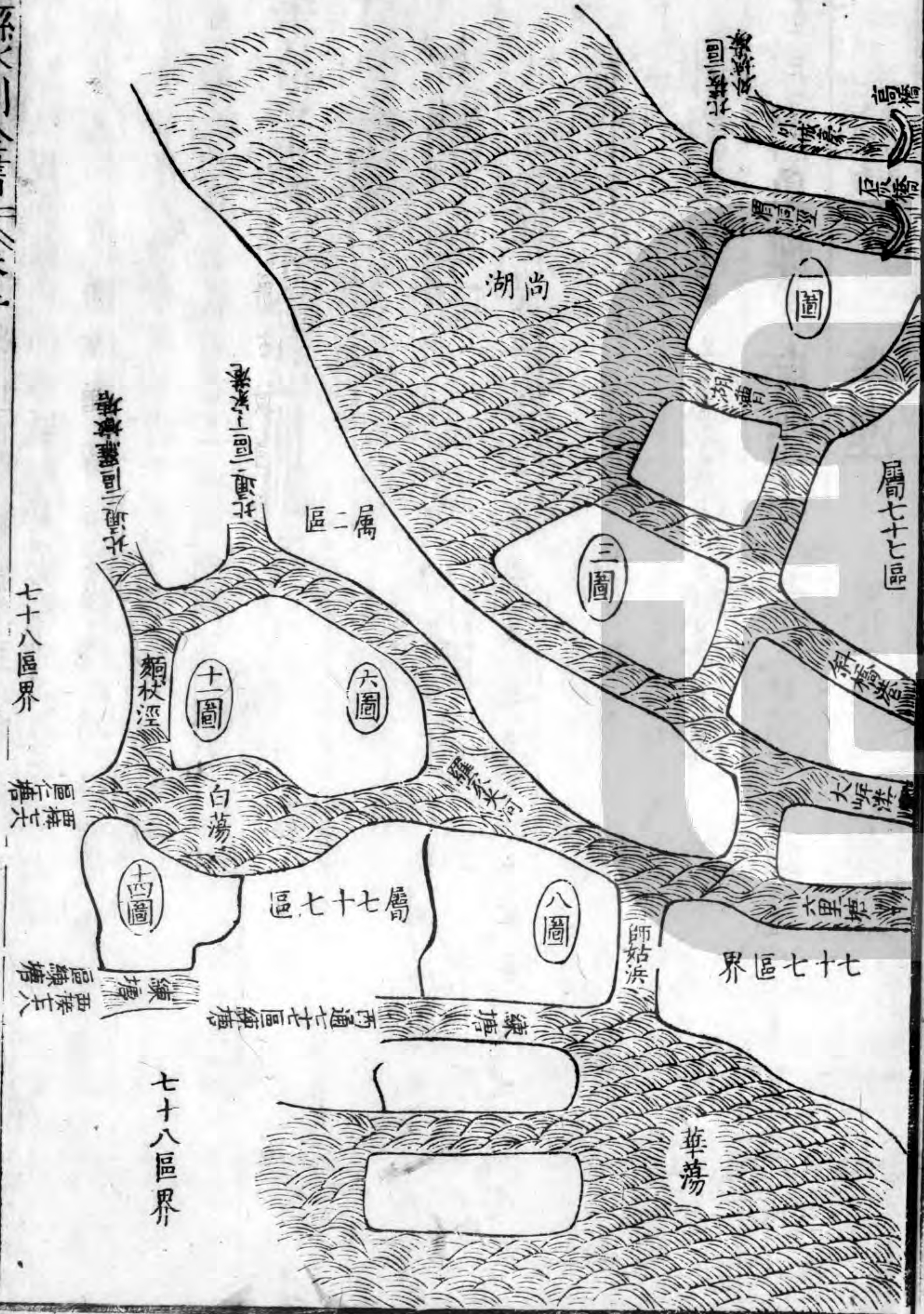
萬曆叁拾叁年秋知縣募民金有戌等齊發賭博犯人交奎開墾成熟田叁拾貳畝伍分玖釐肆毫

科租地貳拾叁頃陸拾陸畝玖分叁釐玖毫內

板荒灘叁頃壹拾肆畝伍分捌釐應召民間墾

前件

柒拾陸區圖



七十八區界

七十八區界



該本縣耿知縣查看得本區卽華蕩之半民風土俗大都無異田地膏腴頗稱沃壤居民稠密比屋小康蓋由享華蕩無窮水利而糧額稍輕故耳其荒田肆百畝孰非享有蘆葦實利者乎至于西來佳菱宛山等蕩之水直瀉入于潭塘不爲此地之患猶高屋之上建瓴水也其利害天淵哉

第柒拾柒區肆拾陸都副扇地名藕蕩

計管陸里

貳圖 肆圖 伍圖 柒圖 玖圖 拾圖

見通河貳拾道

幹河常熟塘

枝河斜橋港 丁家港 顧家港 呂墓涇 六里塘

白魚涇 師姑浜 下舍河 西菱涇 小橋河

練塘 朱涇 界涇 藕蕩 錢涇

陶涇 滄涇 湖漕 盛涇

湖蕩貳處

尚湖 華蕩

見堅岸共伍千壹百柒拾貳丈伍尺

東圩 西圩 南圩 北圩

緩脩岸共叁千陸百伍拾陸丈

西淘圩 倪家圩 野段圩 清水圩 雞字號

遠字號 綿字號俱有圖附後

原額科糧田壹百陸拾伍頃叁拾肆畝肆釐內

冊江田壹拾壹畝肆分肆釐陸毫

板荒田貳頃伍拾陸畝叁分玖釐壹毫應召民



開墾

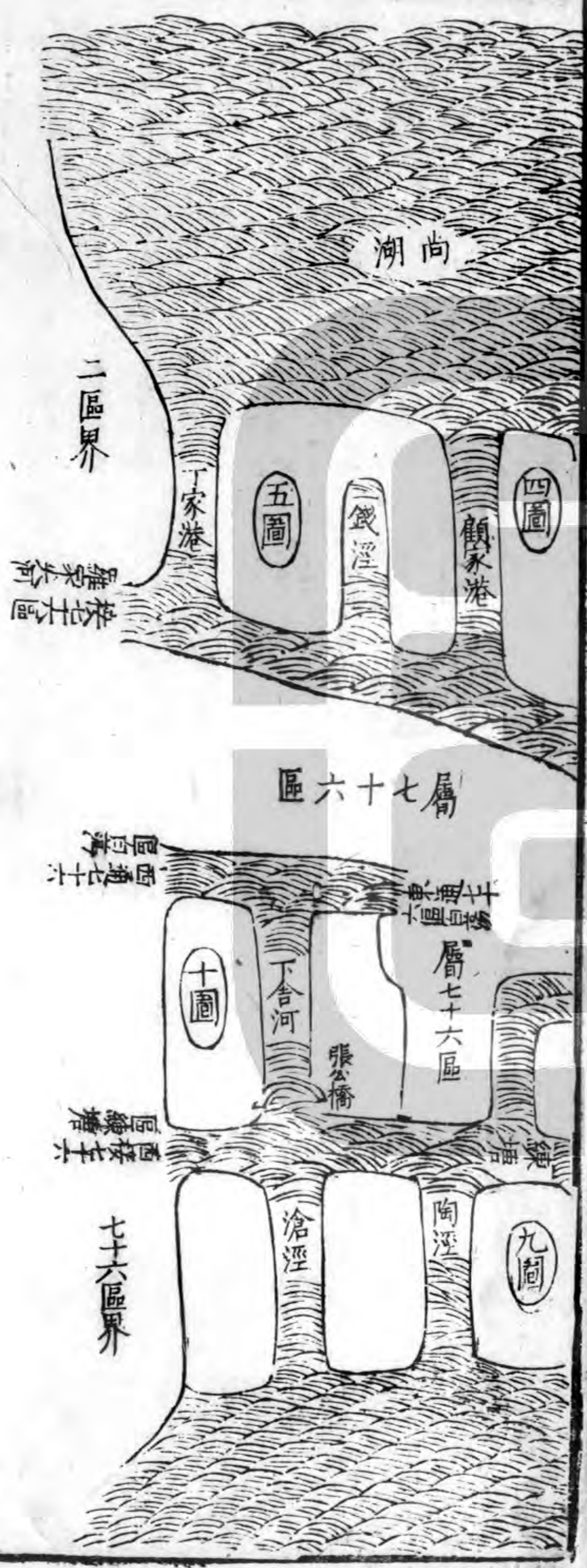
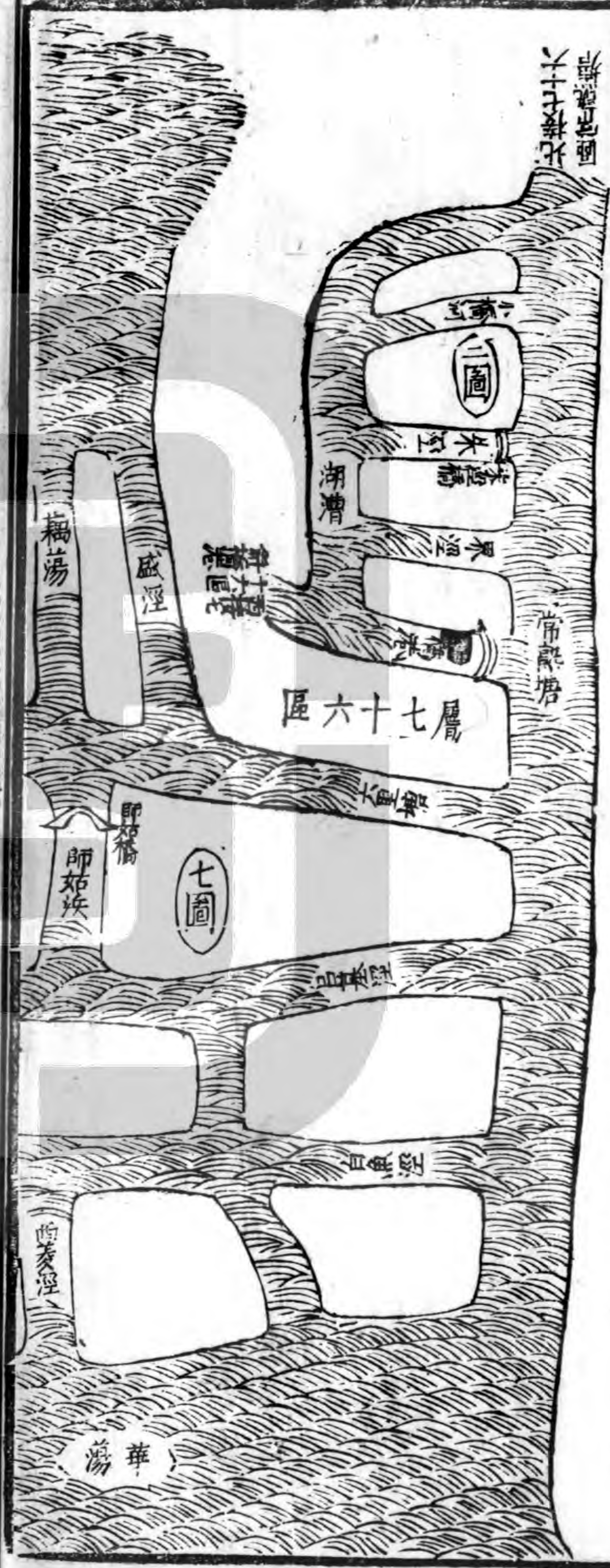
前件

萬曆參拾參等年知縣募民錢應金等審發紫匪犯  
人吳應奎王德打行犯人夏祿等開墾成熟田捌拾柒  
畝陸釐柒毫

科租地參拾壹頃伍拾參畝參分貳釐

米拾米區圖

六十九區界



該本縣耿知縣查看得本區附郭而南延袤貳拾伍里乃低鄉之高區朱涇等  
大小枝河俱各通流惟是尚湖在後府塘在左華蕩橫枕其南蘆葦叢雜水波  
浩渺西通長洲無錫江陰三縣東通昆城白茆二水故沿江海諸處大夥鹽盜  
出沒于此如入無人之境實為本縣腹心之患前任段知縣議設防禦司以鎮  
之者是也若大興築岸之工盡開蘆葦之場而耕佈之乃培正氣以勝邪氣之  
道第工力太難須多用官帑今茲未敢輕議也




查看得本區肆圖西淘倪家貳圩係屬次低圍岸多有坍塌之處丈見西淘圩岸伍百伍拾肆丈倪家圩岸伍百玖拾壹丈共岸壹千壹百肆拾伍丈歲督民力脩理

前件



又看得伍圖清水野段貳圩田雖次低圩岸甚重丈見清水圩岸伍百肆拾丈野段圩岸肆百伍丈共岸玖百肆拾伍丈應督民力補脩

前件



又看得柒圖雞字號田屬次低圩岸參百伍拾柒丈伍尺間有坍塌歲督民力補築

前件

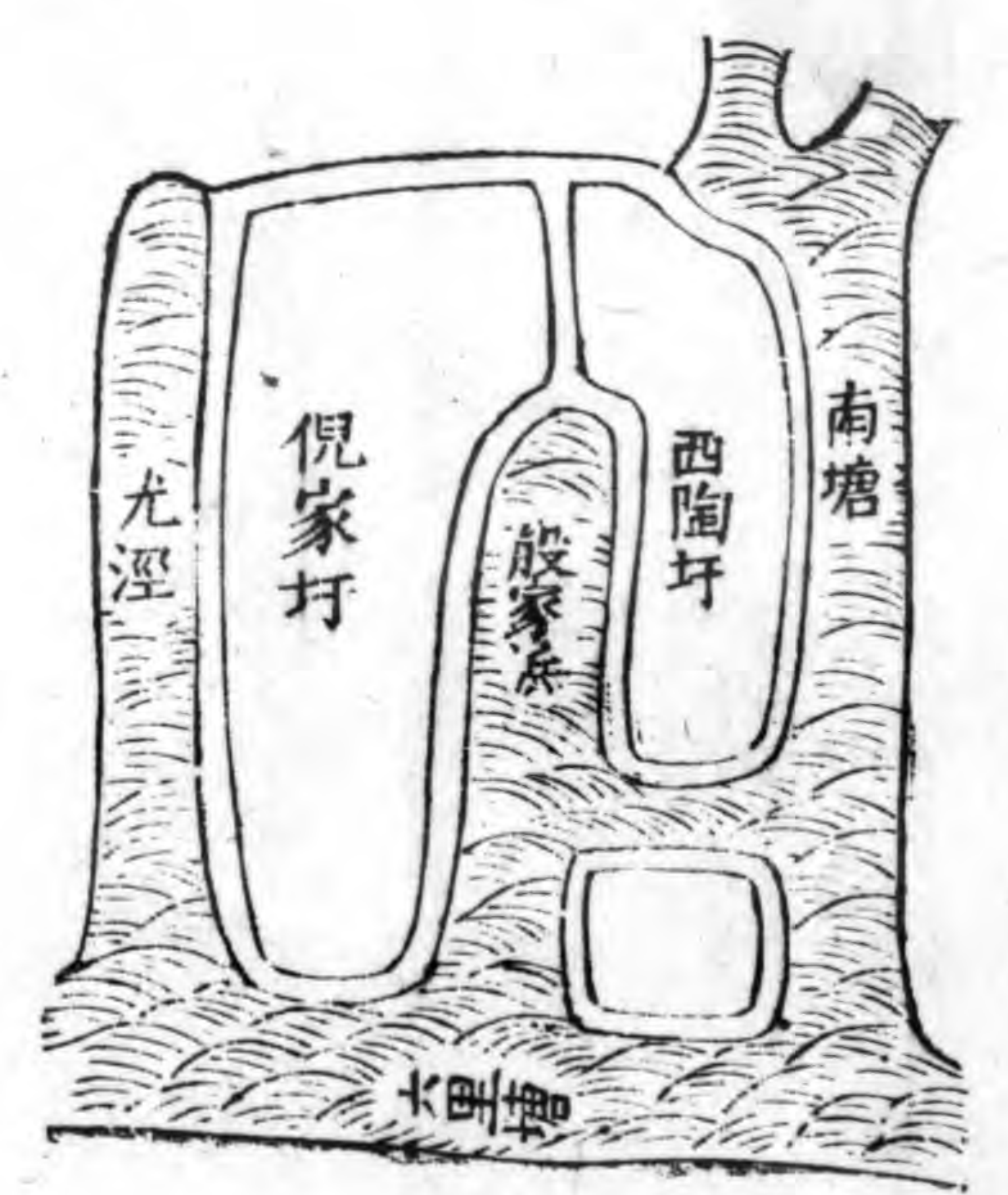


又看得玖圖遠綿貳號田雖次低圩岸間有坍塌丈見遠字號岸柒百參丈伍尺綿字號岸伍百伍丈共岸壹千貳百捌丈伍尺民力補築工可稍緩

前件



肆圖貳圩緩岸圖



伍圖貳圩緩岸圖



柒圖壹圩緩岸圖



玖圖貳圩緩岸圖





第柒拾捌區肆拾柒都正扇地名水南

計管伍里

壹圖 南貳圖 參圖 肆圖 北貳圖

見通河捌道

枝河 楊尖河 平墅港 丫歡河 營巷港 練塘

香塘 橫塘 仁塘

蕩壹處

華蕩

見堅岸共伍百陸拾參丈叁尺

銀字圩 稅字圩

原額科糧田壹百捌拾柒頃肆拾伍畝陸釐貳毫

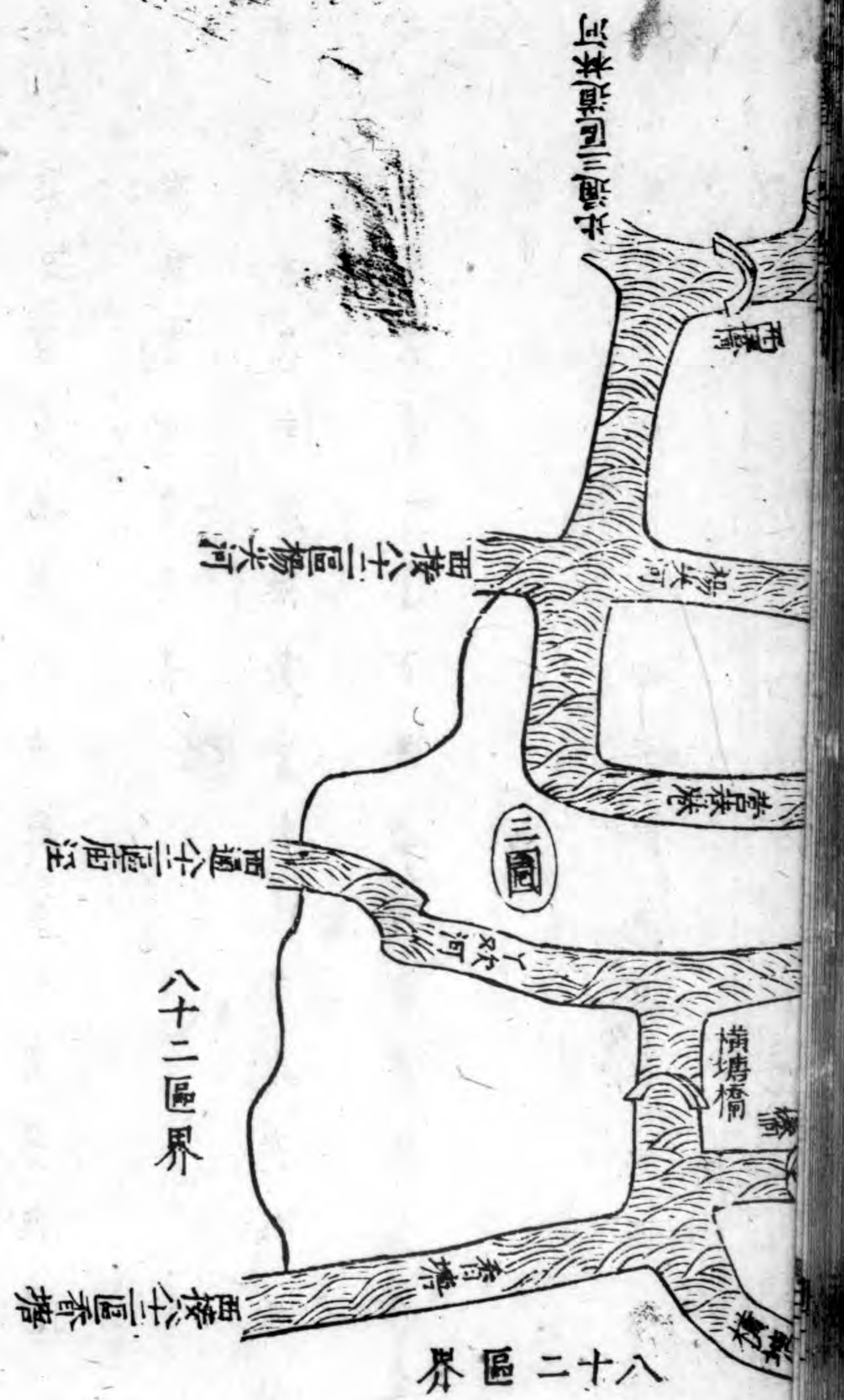
科租地壹拾叁頃柒畝貳分柒釐柒毫

柒拾捌區圖





該本縣耿知縣查看得本區厥地次低厥田中上厥賦上上府塘東注華蕩中  
 渚以故頗無旱澇之虞惟徬蕩數坵悉皆低下犁鋤不加蘆葦叢雜兼且水勢  
 曠漭以故時有荏苒之警豈獨風聲氣習哉亦形勢使之然也若盡築徬蕩低  
 地使有高岸悉開一帶蘆葦俾成稼穡可必風俗一變第工力太難非多用官  
 帑不可今亦未敢輕議也



第柒拾玖區肆拾柒都副扇 地名平墅

計管伍里

拾叁圖 拾肆圖 拾伍圖 拾陸圖 拾柒圖

見通河壹拾肆道

枝河 花黎河 錢舍涇 陶舍浜 周家港 平墅港

張潮河 沿門涇 歸家浜 銅港 貴涇

杭涇 庄浜 橫塘 新浜

見堅岸 共玖千玖百陸拾伍丈伍尺萬曆叁拾叁年叁月內耿知縣督築堅固

東盛圩 西盛圩 北廟圩 張潮圩 餐圩

周查圩 淨慈圩 孫家圩 西尖圩 金圩

葑圩 灰圩 王圩 東平大圩 西平大圩



緩築岸共叁千肆百陸拾柒丈

思政圩 甘家圩 南陶舍圩 北陶舍圩

馬圩俱有圖附後

原額科糧田壹百陸拾捌頃柒拾柒畝貳分叁釐叁毫內

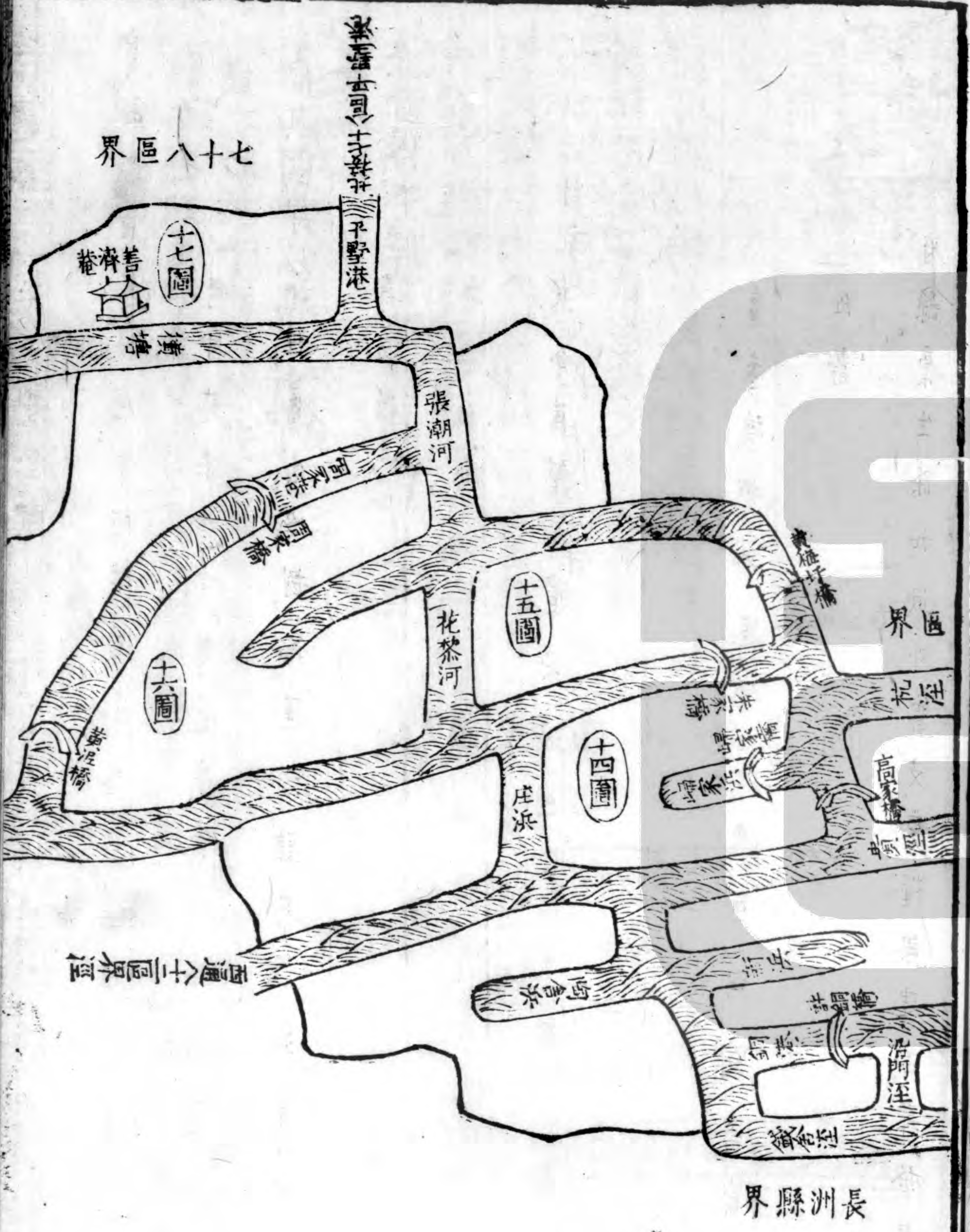
板荒田壹頃伍拾伍畝柒分應召民開墾

前件

萬曆叁拾叁年秋知縣募民陸鴻等開墾成熟四肆拾柒畝叁分壹釐貳毫

科租地伍拾肆畝捌分玖釐叁毫

柒拾玖區圖





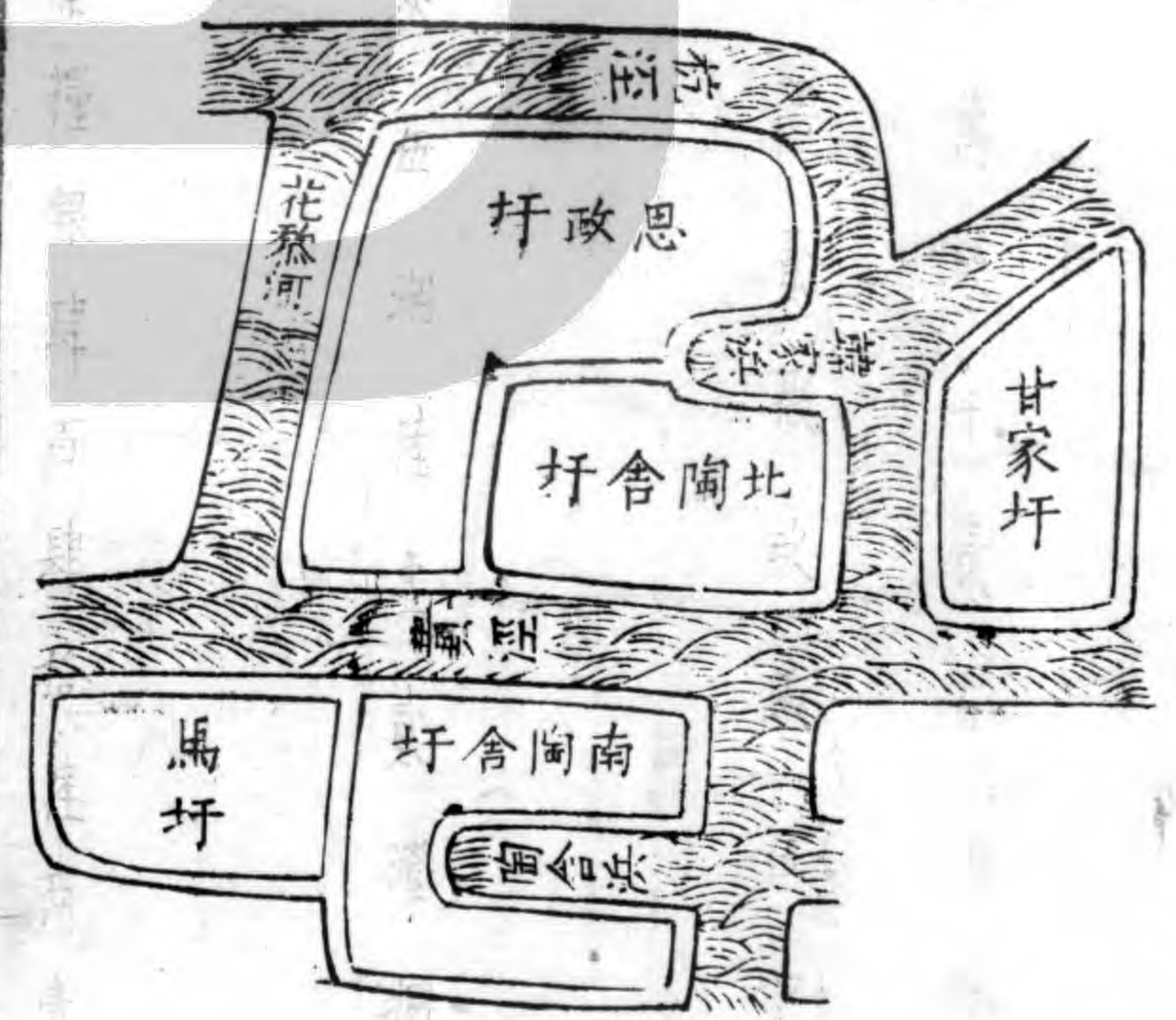
該本縣耿知縣查看得本區厥地高低不一厥田中下厥賦中上此中民俗稼穡之暇攻于網罟地利水利兩無遺曠矣惟拾肆圖思政等圩極低之田尚應高其圍岸以禦水患可也

查看得本區拾肆圖思政圩岸壹千伍百捌拾叁丈南陶舍圩岸伍百叁拾玖丈北陶舍圩岸伍百肆拾玖丈甘家圩岸陸百陸拾柒丈馬圩岸壹百貳拾玖丈多係低薄間有坵地俱用民力補築而工差緩

前件



拾肆圖伍圩緩岸圖



第捌拾區肆拾捌都正扇

地名沈浜

計管肆里

叁圖

肆圖

拾壹圖

拾貳圖

見通河捌道

河幹 常熟塘

河枝 查家浜

張潮河

銅港

潰涇

沈浜

黃涇

南錢舍涇

見堅岸

共壹萬捌千柒百肆丈伍尺萬曆叁拾叁年叁月內耿知縣督築堅固

頻字圩

笑字圩

施字圩

錢字圩

工字圩

指字圩

薪字圩

脩字圩

祐字圩

永字圩

緩字圩

步字圩

吉字圩

張字圩

邵字圩



劍字圩 黃嶼圩 南廟圩 夜字號 張字號  
 寒字號 宿字號 列字號 後宅圩 南甘家圩  
 南浦家圩 北浦家圩

原額科糧田壹百壹拾貳頃伍拾陸畝玖分陸釐內

板荒田壹頃叁拾肆畝捌分柒釐柒毫應召民

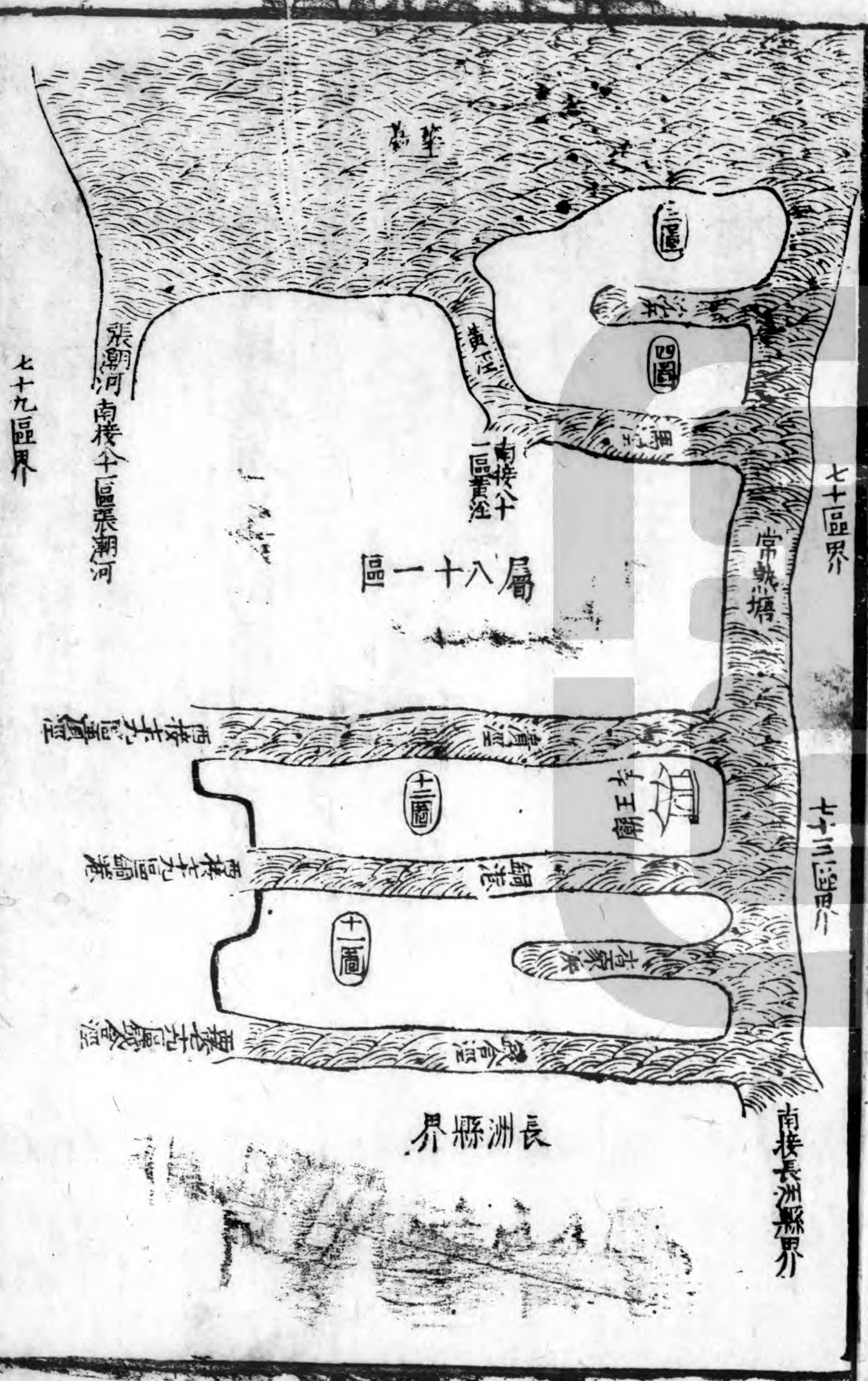
開墾

前件

萬曆叁拾叁年耿知縣募民嚴仁等開墾成熟田貳拾陸畝壹分陸釐叁毫

科租灘蕩陸拾玖畝肆分叁釐

捌拾區圖





該本縣耿知縣查看得本區居華蕩之東南中上之區也俗勤于耕耨自食其力無干紀犯法之民其水道亦稱疏通岸塍亦稱堅固矣大抵低鄉之河不患其不通患圩岸不能久而無壞也補築之法宜歲一督之

第捌拾壹區肆拾捌都副扇

地名楊家浜

計管伍里

伍圖

陸圖

柒圖

捌圖

拾捌圖

見通河壹拾玖道

河幹常熟塘

河枝張潮河

李王浜

錢舍涇

李吳涇

廟礮涇

楊家浜

道士溝

橫塘

黃涇

杭涇

呂涇

東浜

昌涇

馬涇

西浜

貴涇

黃梅雨河

周柏湖涇

緩脩岸共叁萬壹千貳百捌拾肆丈貳尺

環大圩

潭嘴圩

曦字圩

何家圩

周李家圩

西九圩

照字圩

鬼字圩

晦字圩

幹字圩

張潮圩

西尖圩

璣字圩

眺字圩

六五郎圩

瞻字圩

洄字圩

宙字圩

洪字圩

南謂字圩

者字圩

天字圩

也字圩

乎字圩

南助字圩

哉字圩

地字圩

玄字圩

黃字圩

北謂字圩

宇字圩

焉字圩

語字圩

束字圩

北助字圩

帶字圩

矜字圩

莊字圩

孤字圩

徘字圩

廟字圩

俯字圩

寡字圩

陋字圩

廊字圩



愚字圩 甘字圩 吳家圩 沉香圩 南六家圩  
 東沙圩 西沙圩 淑字圩 妍字圩 北六家圩  
 柴字圩 訥字圩 蒙字圩 等家圩 環字圩  
 仰字圩 矩字圩 聞字圩 領字圩

已上俱有圖附後

原額科糧田壹百叁拾貳頃叁拾肆畝柒分捌釐內

板荒田貳頃捌拾玖畝伍釐叁毫應召民開墾

前件

萬曆叁拾叁年知縣募民馬相筭開墾成熟田壹拾壹畝玖分叁釐陸毫

科租地伍拾畝壹分叁釐

捌拾壹區圖



該本縣耿知縣查看得本區居潭塘上游厥田非高非低旱澇無虞故此地民

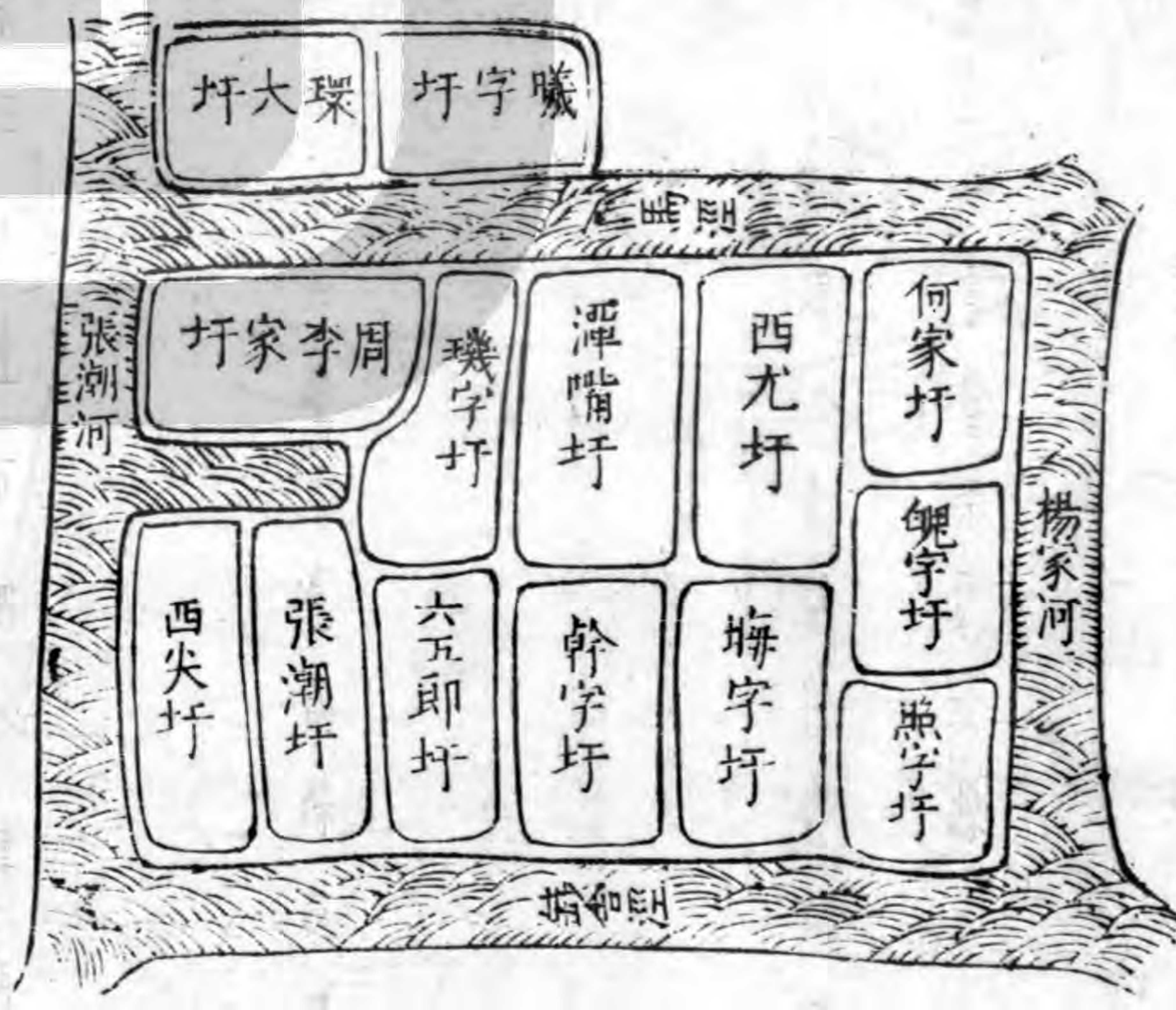


安物阜無通欠流徙之患也橫塘等大小河壹拾玖道咸各深濶無勞開濬環大等圩岸塍稍稍低薄補築之功尚嗣續圖之

查看得本區伍圖環大圩岸陸百捌拾壹丈潭嘴圩岸肆百伍拾貳丈貳尺曦字圩岸叁百陸拾貳丈何家圩岸叁百叁拾肆丈周李家圩岸伍百叁拾伍丈西尤圩岸貳百叁拾叁丈照字圩岸肆百肆拾柒丈鬼字圩岸肆百柒丈伍尺晦字圩岸叁百伍拾陸丈伍尺幹字圩岸叁百柒丈伍尺張潮圩岸叁百肆拾壹丈伍尺西尖圩岸貳百肆拾丈六五郎圩岸陸百叁拾壹丈璣字圩岸玖百拾捌丈田俱次低岸未甚地民力緩脩

前件

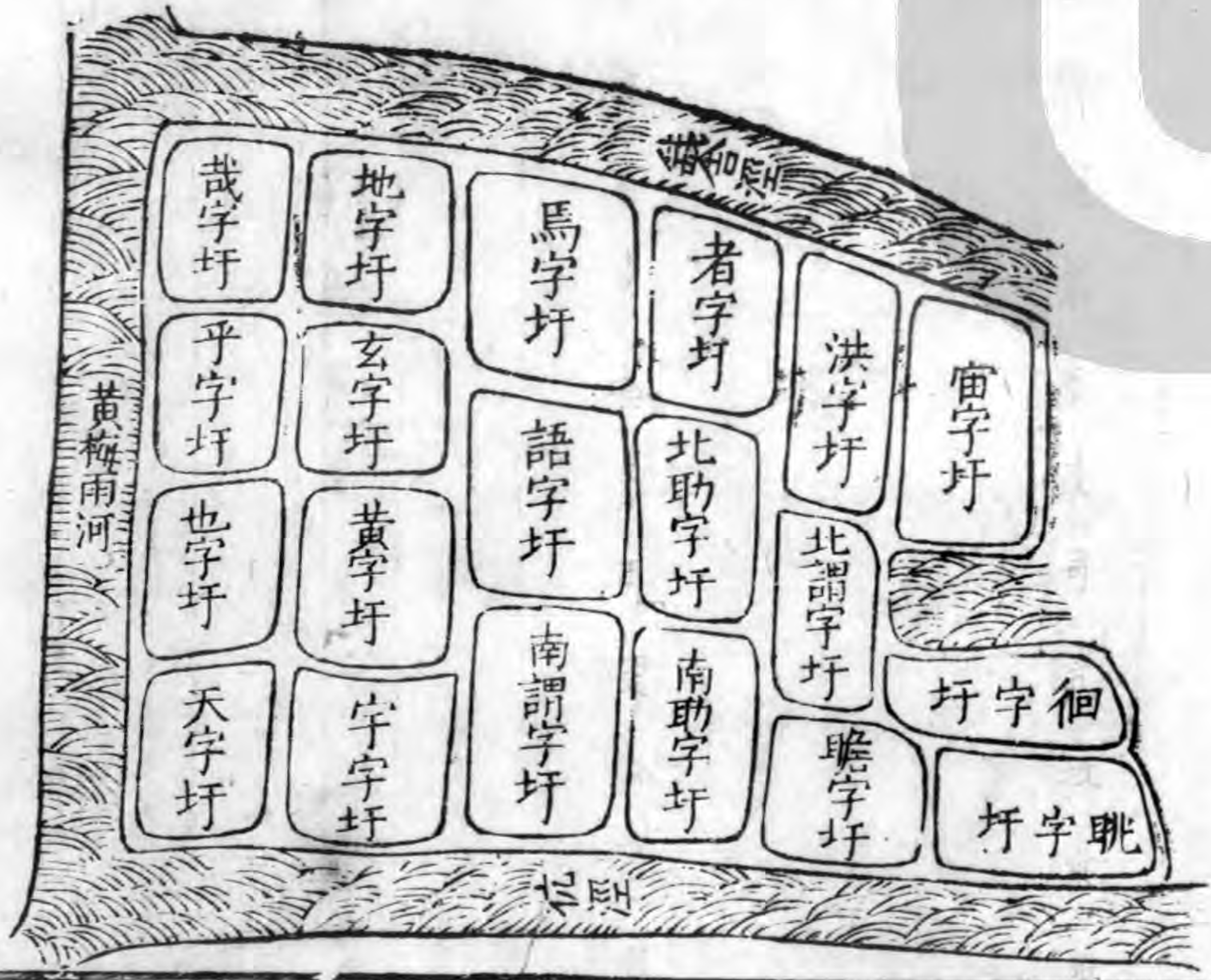
伍圖拾肆圩緩岸圖



陸圖貳拾圩緩岸圖

又看得陸圖天字等貳拾圩俱係次低田也各有岸塍小小坍圯民自補築今文見天字圩岸叁百玖拾捌丈伍尺眺字圩岸陸百伍丈伍尺瞻字圩岸伍百陸拾丈徊字圩岸肆百柒拾壹丈南助圩岸柒百壹拾玖丈南謂圩岸陸百捌丈宙字圩岸伍百叁拾玖丈洪字圩岸伍百貳拾柒丈北助圩岸叁百陸拾陸丈者字圩岸陸百柒拾丈伍尺也字圩岸叁百陸文伍尺乎字圩岸叁百肆拾肆丈哉字圩岸貳百貳拾玖丈地字圩岸叁百壹拾丈伍尺玄字圩岸貳百柒拾捌丈伍尺黃字圩岸貳百捌拾肆丈伍尺宇字圩岸肆百玖拾壹丈焉字圩岸肆百捌拾捌丈伍尺語字圩岸叁百柒拾玖丈伍尺北謂圩岸肆百玖拾柒丈伍尺

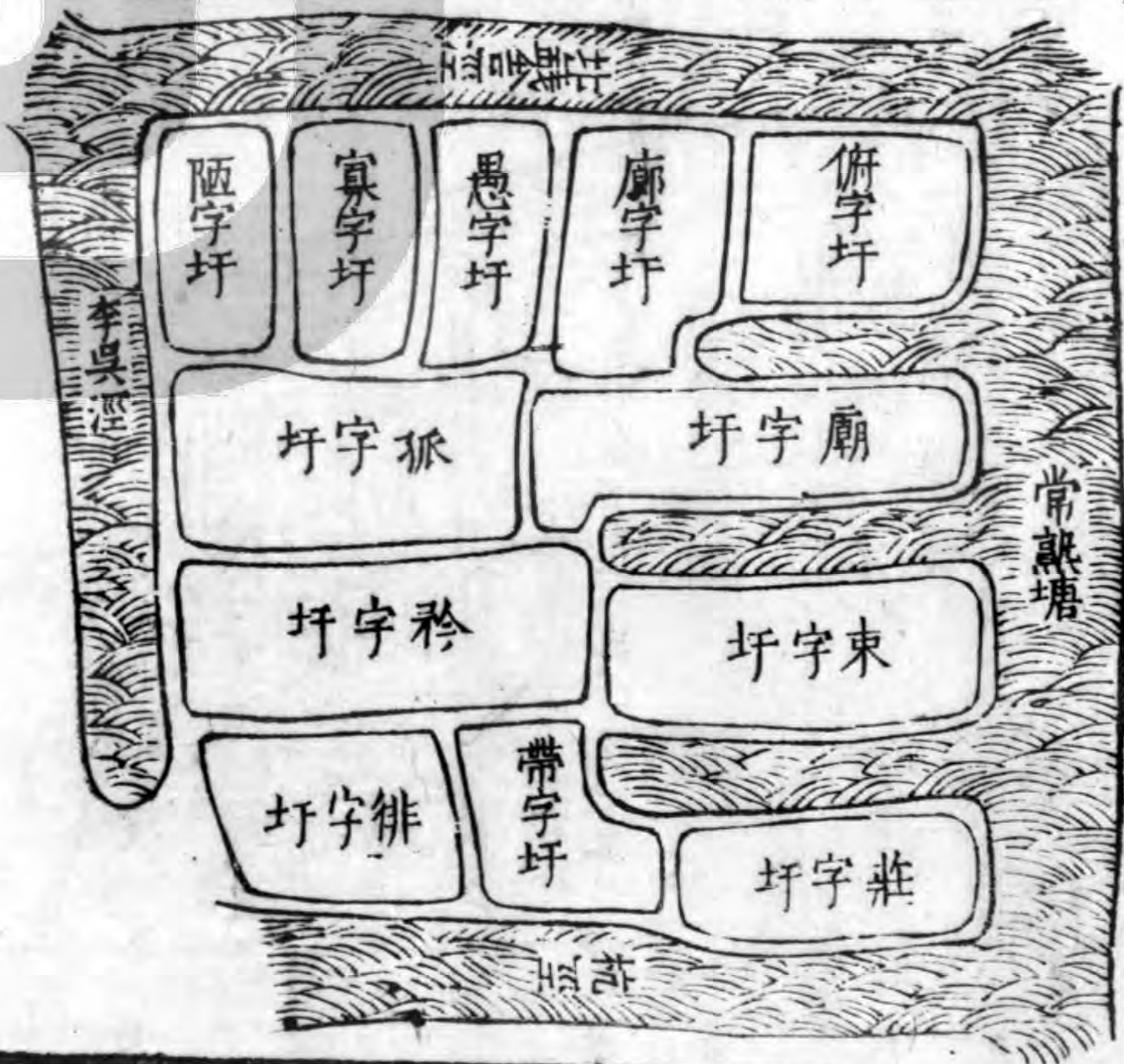
前件





又看得茶園束字等壹拾貳圩俱係次低岸  
 雖堅固間有坍塌丈見束字圩岸肆百玖拾  
 捌丈帶字圩岸叁百伍拾柒丈矜字圩岸叁  
 百肆拾肆丈莊字圩岸叁百捌拾丈排字圩  
 岸肆百肆拾壹丈陸尺廟字圩岸陸百肆拾  
 伍丈伍尺俯字圩岸玖百肆拾肆丈寡字圩  
 岸伍百叁拾捌丈陋字圩岸壹千捌拾丈廊  
 字圩岸陸百伍拾伍丈愚字圩岸壹千肆拾  
 玖丈肆尺俱用民力歲加脩葺之工

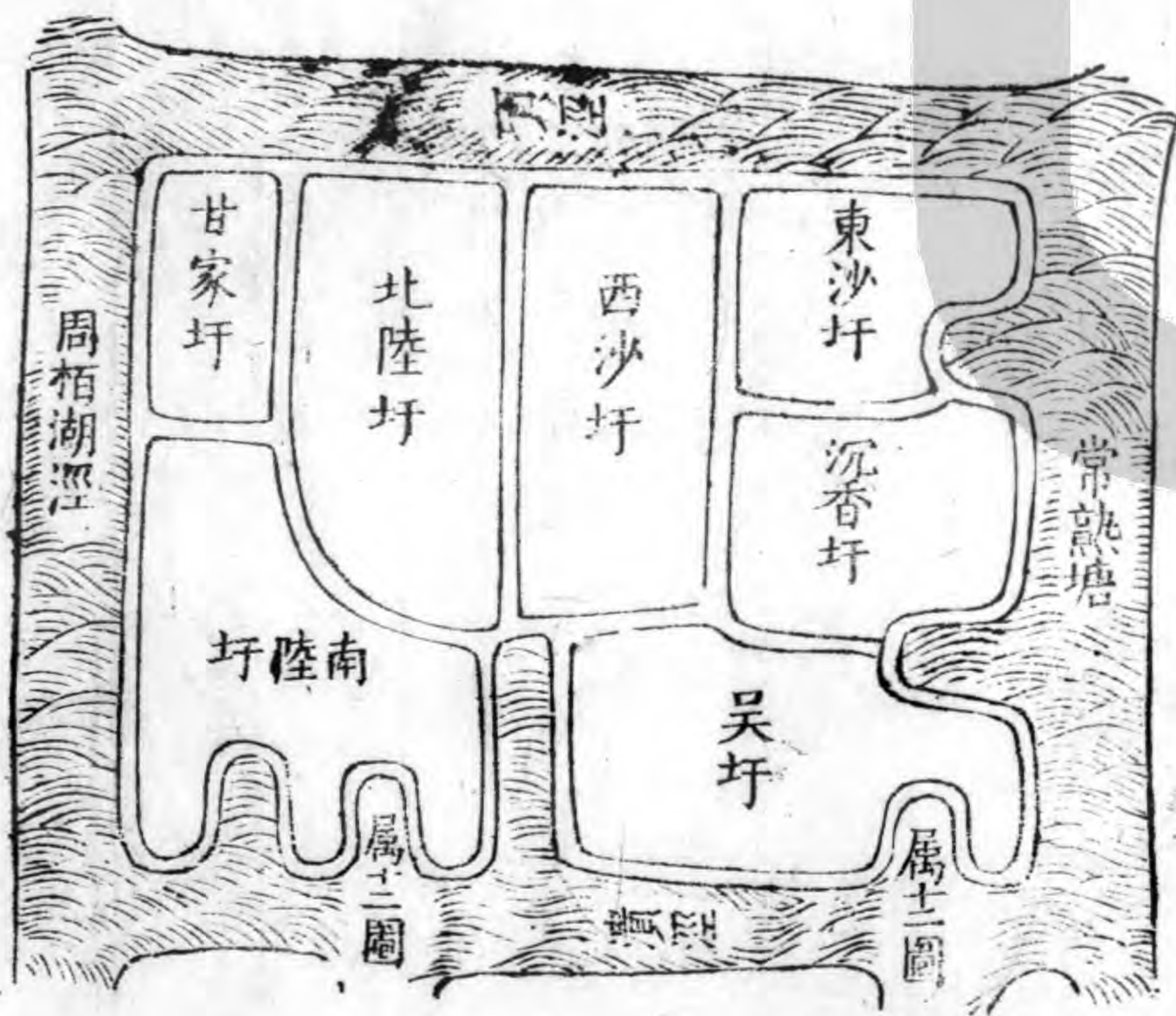
前件



茶園拾貳圩緩岸圖

又看得捌圖甘家等柒圩亦係次低週  
 圍岸塍畧有坍塌丈見甘家圩岸柒百  
 貳拾丈南六圩岸肆百肆拾伍丈吳圩  
 岸叁百伍拾丈沉香圩岸伍百玖拾陸  
 丈東沙圩岸伍百柒拾丈西沙圩岸伍  
 百叁拾貳丈北六圩岸肆百叁拾丈俱  
 民力補脩而可緩

前件

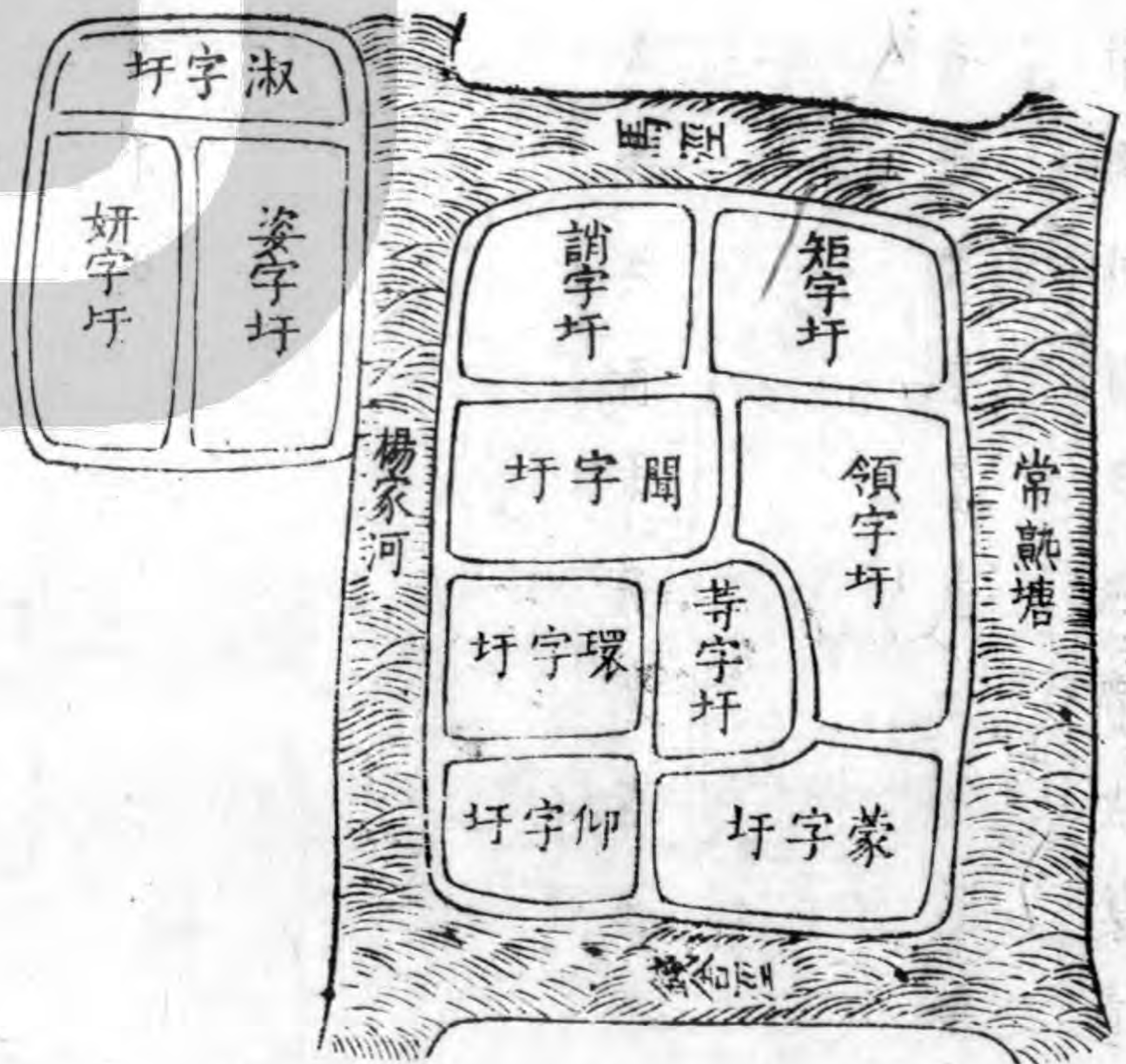


捌圖柒圩緩岸圖



又看得拾捌圖淑字等壹拾壹圩田係  
 次低岸騰間有坍塌今丈見淑字圩岸  
 陸百叁拾捌丈妍字圩岸叁百柒拾叁  
 丈姿字圩岸伍百柒拾肆丈伍尺誚字  
 圩岸柒百貳拾肆丈伍尺蒙字圩岸伍  
 百叁拾柒丈等字圩岸叁百玖拾貳丈  
 伍尺環字圩岸伍百叁拾陸丈伍尺仰  
 字圩岸肆百壹拾肆丈矩字圩岸柒拾  
 貳丈領字圩岸叁百柒拾壹丈聞字圩  
 岸壹百柒拾肆丈俱用民力工可稍緩  
 前件

拾捌圖拾壹圩緩岸圖



第捌拾貳區肆拾玖都正扇 地名廟橋

計管肆里

貳叁圖

陸圖

拾圖

拾壹圖

見通河叁拾道

枝河 寫嘴渡 泥橋浜 東官漚 西官漚 荒圩港

東村河 廟橋河 翁家浜 打牲浜 墓瀆河

張家浜 周家浜 王家浜 唐家浜 蔡家浜

蘇家浜 孤安浜 陶家浜 蔡姑浜 鬪龍河

楊尖河 黃泥漚 橫塘 香塘 界涇

山涇 戴港 周涇 雙涇 洞涇

蕩壹處



佳菱蕩

緩濬河壹道

枝河塘岸涇長壹千貳拾伍丈民力自開

前件

見存壩壹條在塘岸涇北

原額科糧田貳百叁拾柒頃貳拾貳畝陸分陸釐貳毫內

板荒田捌拾玖畝陸分玖毫應召民開墾

前件

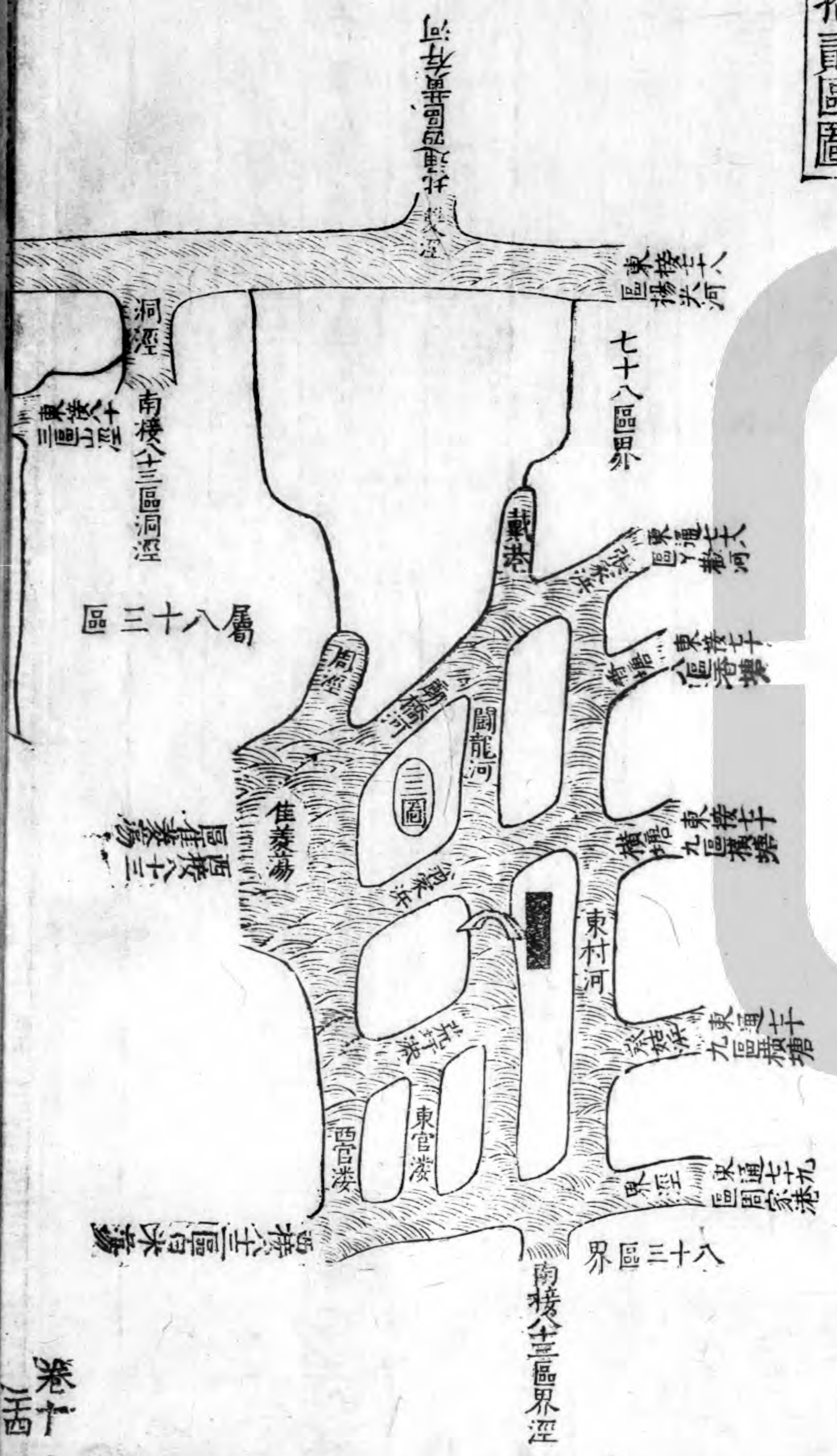
萬曆叁拾叁年秋知縣募民發潮等開墾成熟田貳畝玖分陸釐伍毫

科租地壹拾貳頃柒畝肆分伍釐內

板荒灘叁畝玖分應召民開墾

前件

捌拾貳區圖





該本縣耿知縣查看得本區幅員柒拾里厥地次高次低不一厥田中下厥賦中上佳菱山涇等水經絡其中灌溉有資田易耕佈矣乃第拾壹圖塘岸涇壹道本圖千貳百畝之田所賴以潤者今淤矣合督民力自開



第捌拾叁區肆拾玖都副扇 地名宛山

計管陸里

- 壹圖
- 肆圖
- 伍圖
- 柒圖
- 捌圖
- 玖圖

見通河壹拾肆道

- 枝河 南橫塘
- 北橫塘
- 唐庄浜
- 十字港
- 石橋浜

- 陳家角
- 張家浜
- 西沿涇
- 劉家浜
- 山涇

- 洞涇
- 周涇
- 界涇
- 官漚

蕩伍處

- 佳菱蕩
- 宛山蕩
- 白米蕩
- 王巷蕩
- 宣家蕩

見堅岸共伍千貳百丈

- 垂字號
- 拱字號
- 平字號
- 車字號



緩脩岸共叁千柒百肆拾陸丈

後王圩 沈家圩 白圩 東衛毛圩 西衛毛圩

已上俱有圖附後

原額科糧田壹百陸拾頃叁畝柒分肆釐內

坍蕩田壹拾伍畝玖分伍釐玖毫

板荒田貳頃陸拾柒畝叁釐陸毫應召民開墾

前件

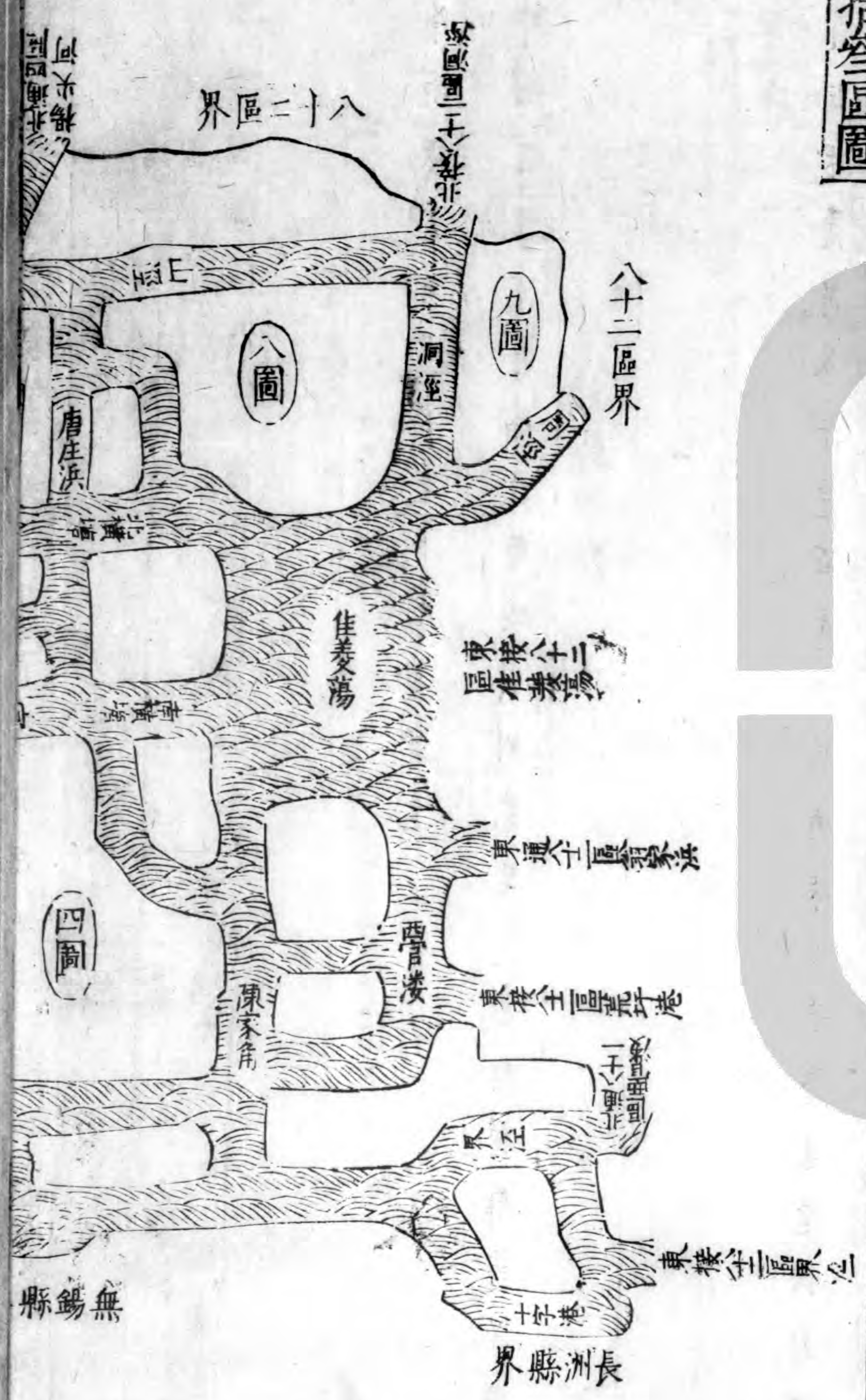
科租地貳拾陸頃柒拾畝叁分柒釐伍毫內

板荒灘壹頃陸拾叁畝壹分伍釐伍毫應召民

開墾

前件

捌拾叁區圖





該本縣耿知縣查看得本區地形次高而歲有常稔良由佳菱宛山白米王巷等蕩星列棋布山涇十字港南北橫塘等河脉絡貫通故水旱無虞也開河之事本區可無講矣乃蕩鄉遠廊鹽盜出沒多由于此地方亦未有寧也保甲之法此地宜急講

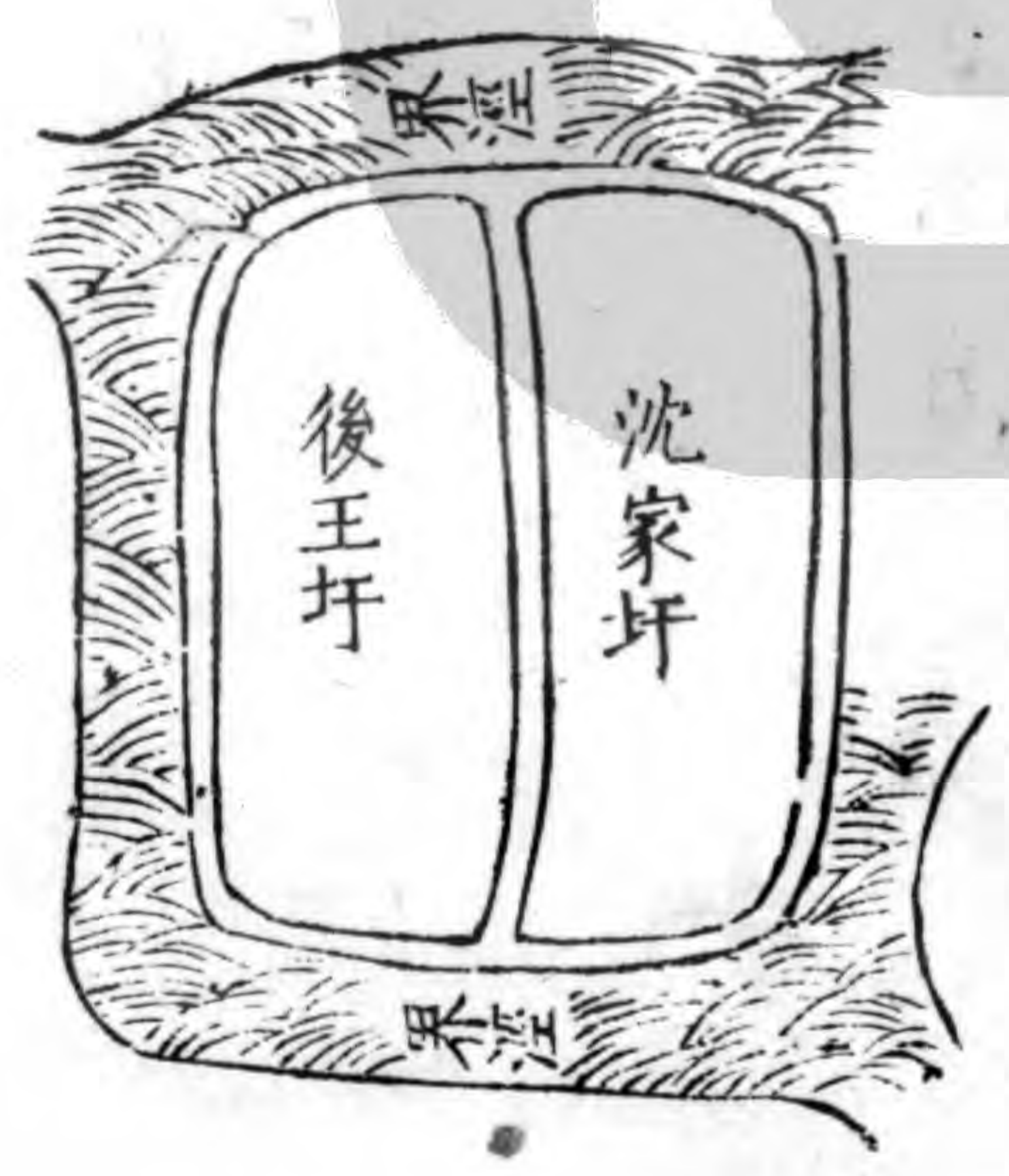


查看得本區壹圍後王沈家貳圩次低田也次見後王圩岸柒百捌拾肆丈沈家圩岸肆百捌拾丈未甚坍頽工可暫緩

前件



圖壹圍貳圩岸緩圖

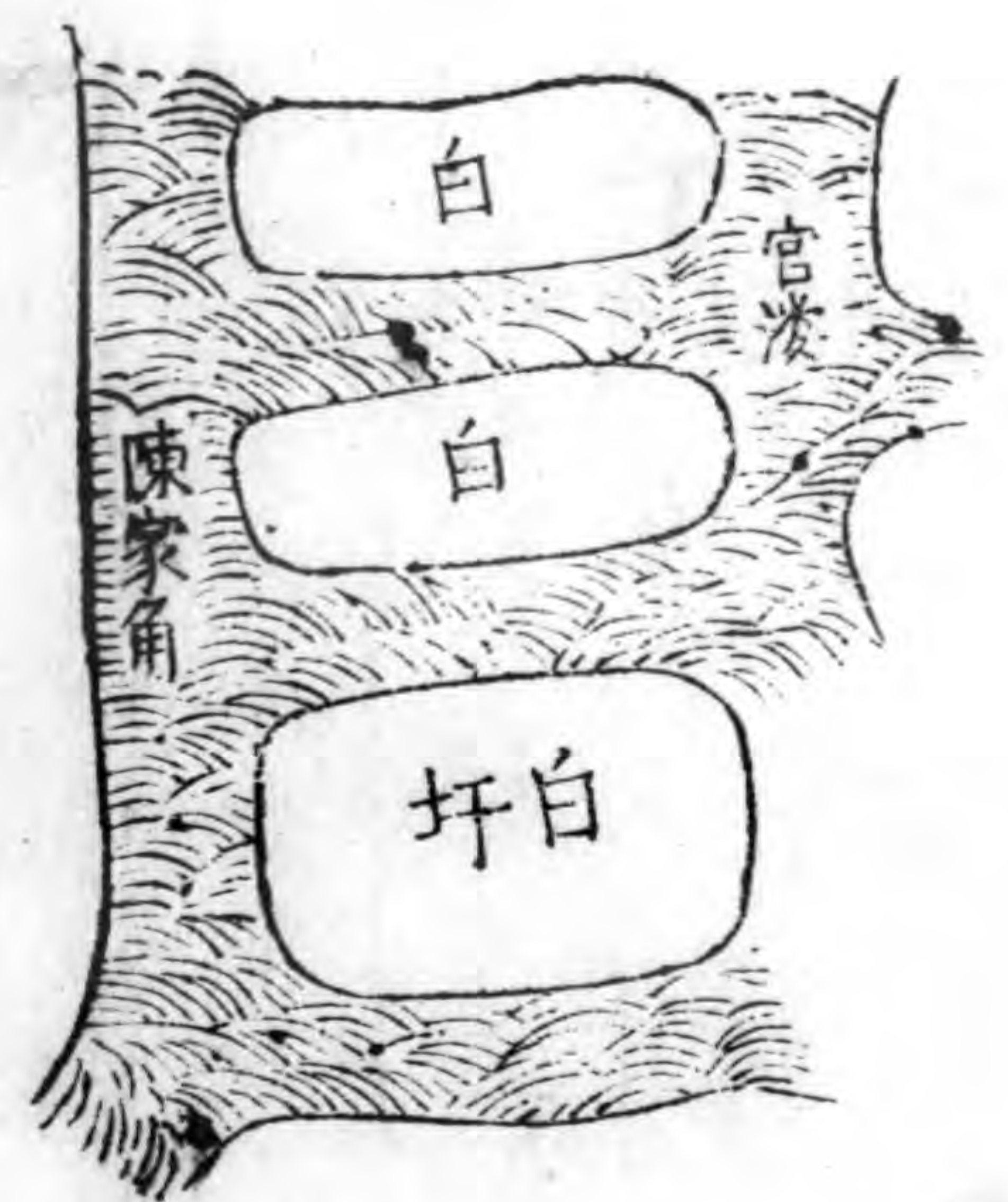


又看得肆圍白圩亦次低之田也圩岸壹千伍百貳拾肆丈稍有坍圯民脩可緩

前件



圖肆圍壹圩岸緩圖



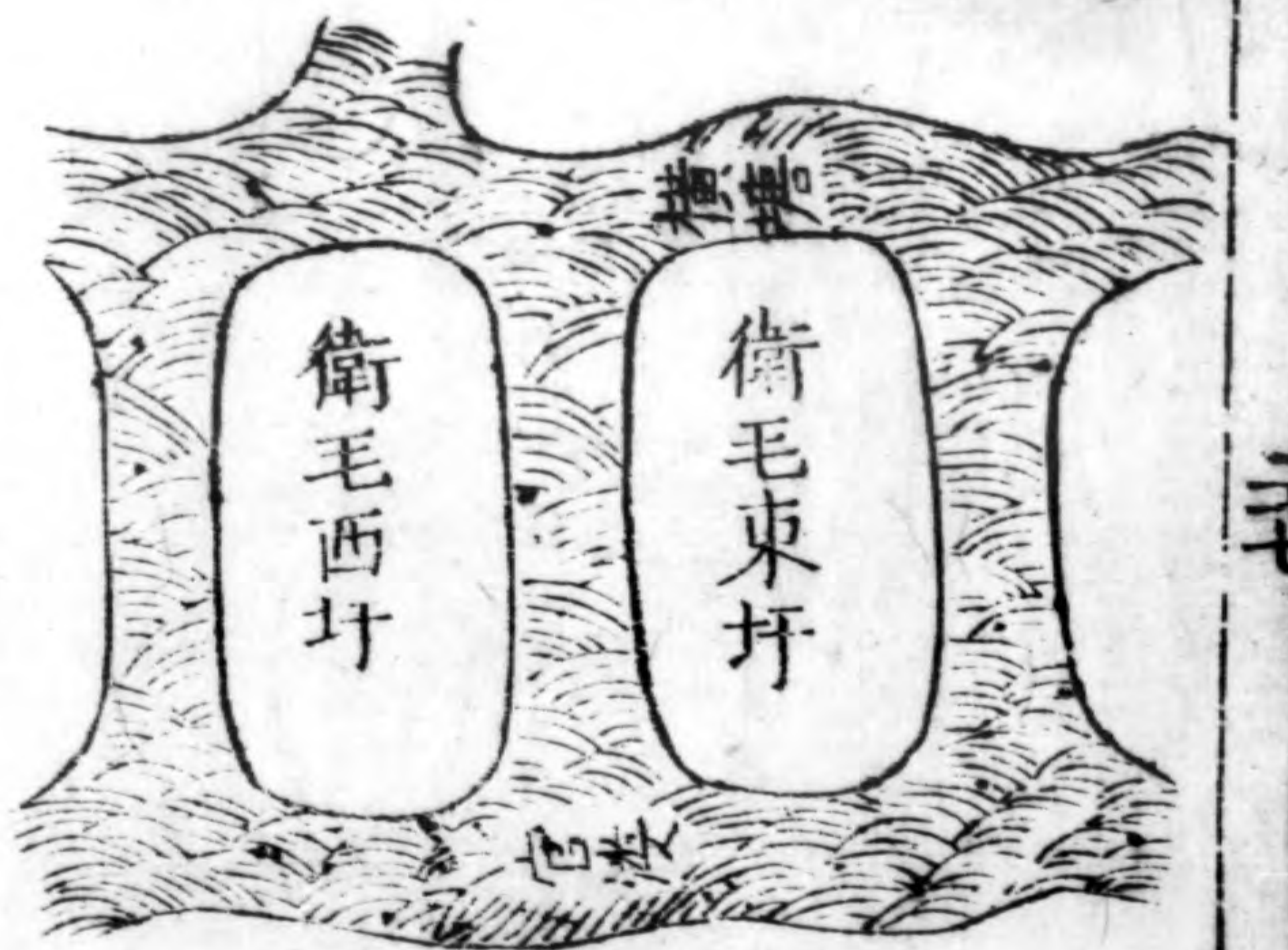


又看得伍圖東衛毛圩岸伍百捌  
拾叁丈西衛毛圩岸叁百柒拾伍  
丈田屬次低岸地未甚督民脩築  
其工暫緩

前件



伍圖貳圩緩岸圖



常熟縣水利全書卷十終

譚伯翔刊



