


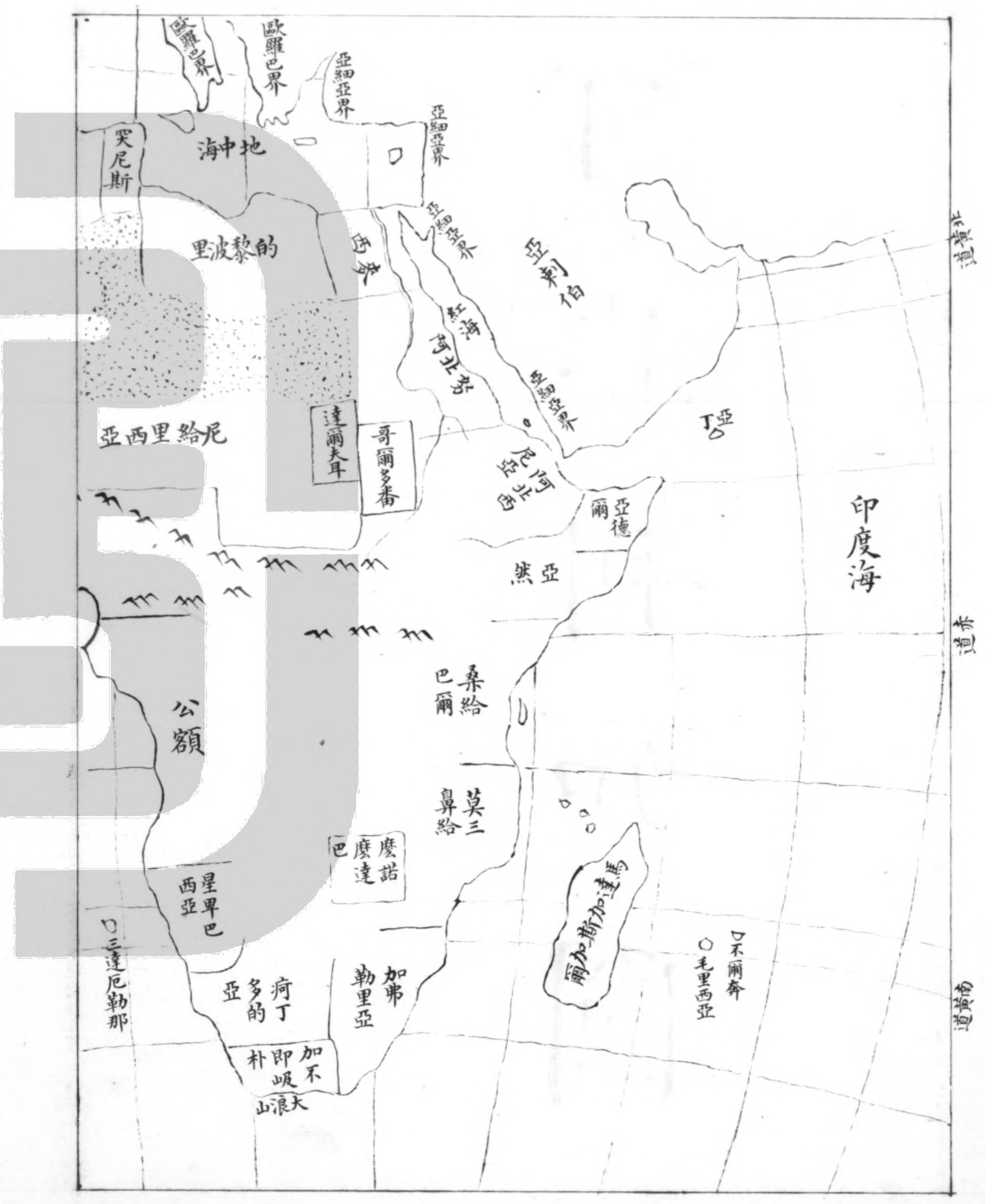
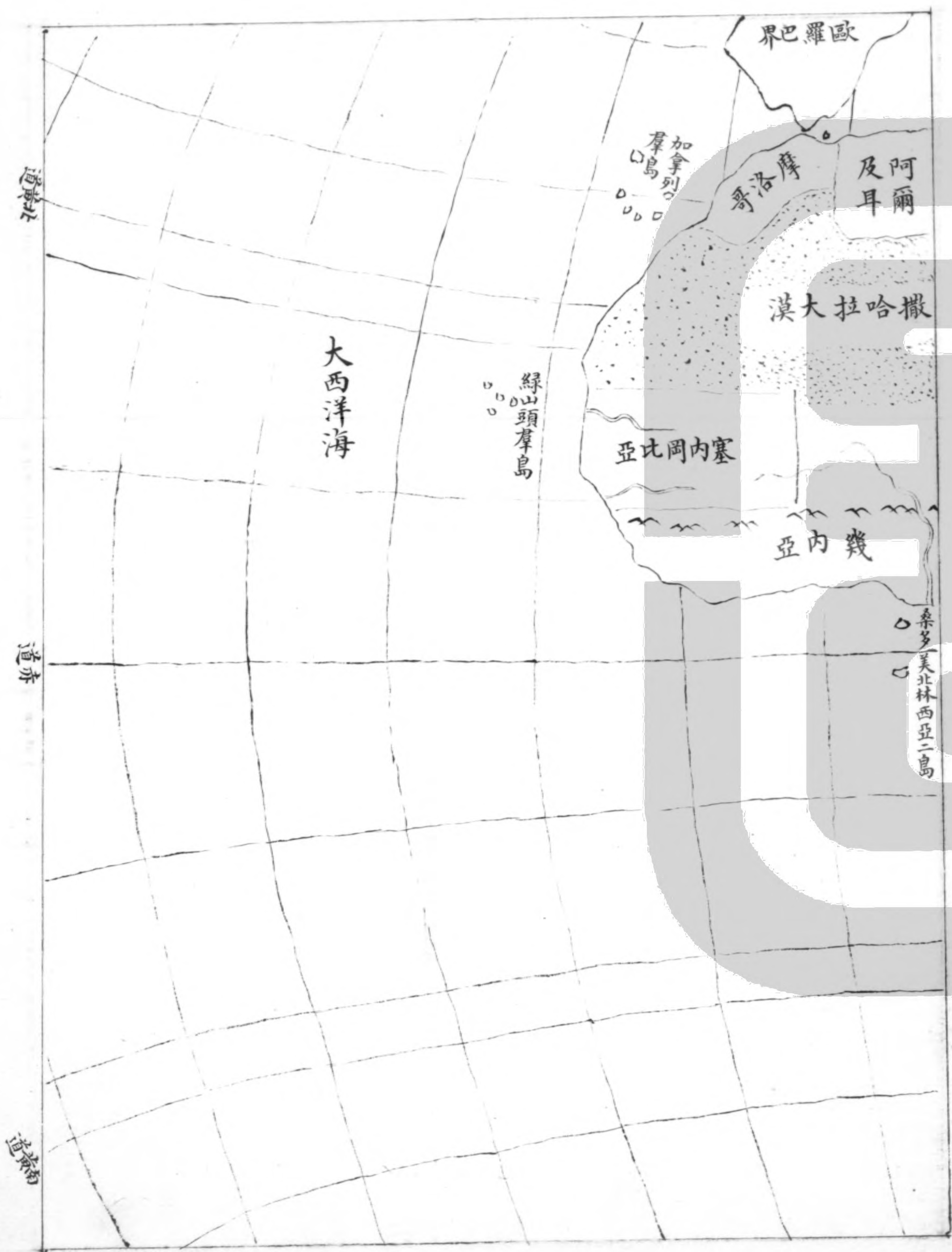
卷之八九十

阿非利加
亞墨利加




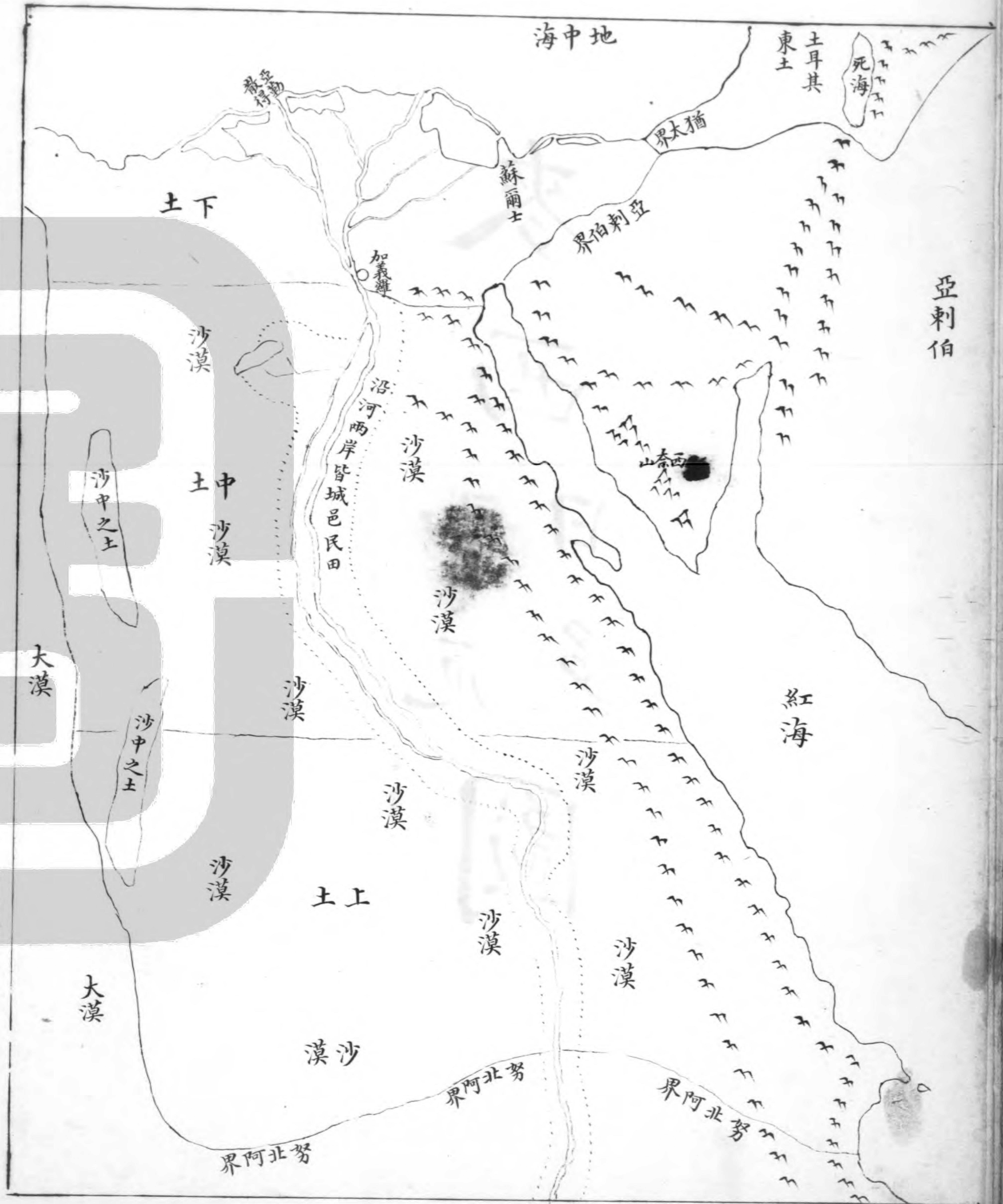
阿非利加圖





麥
西
日 即
多 厄
圖





阿非利加

阿非利加一作亞非里加一土在亞細亞之西南以羅經視之

正當坤申之位其地極廣約得亞細亞三分之一南北一萬八

千里東西濶處一萬六千里東距印度海西距大西洋海南抵

大南海東北距紅海距地中海中間有陸地一綫地名蘇爾士一

作蘇葉係麥與亞細亞回部相連地雖廣而沙磧居半又當赤

道南北炎燭特甚瘴癘尤毒天時地氣人物在四大土中為最

劣其北境古多名國今皆回部東境沿印度海迤北回族與黑

夷雜居迤南皆黑夷有葡萄牙埔頭南境銳入大南海地盡處

之吸朴俗名大浪山為歐羅巴東來必由之路有英吉利埔頭西境

沿大西洋海迤北大漠橫亘迤南皆黑夷有英佛米葡荷噠諸國埔頭其中央迤北皆沙漠間有回族沙南乃見壤土有黑夷部落統計阿非利加一土迤北多回部皆從亞細亞轉從而來迤南皆土番其種人或稱尼刻羅或稱合下突一作疴或稱星卑巴斯其人黑而蒙諸國多買為奴泰西人地圖三土皆有分北境數國餘皆缺畧蓋其地氣毒劣歐羅巴人亦不能遍歷部落之名大得之傳聞各部地界之廣狹亦約畧計算不甚確也

阿非利加北土

阿非利加北土在紅海南岸者地形自西北而東南分三國曰麥西曰努北阿曰阿北西尼亞

麥西

厄日多○扼入多○厄日度○埃及多○伊揖○伊齊不托

古名厄日多

在紅海地中海之間北臨地中海東臨紅海東北一隅與亞細

亞之猶太亞刺伯相連西北連的黎波里西南連沙漠南界努

北阿縱橫皆一千七百餘里地本沙磧有尼羅河從南方發源

沿紅海之西岸北流入地中海兩岸塗泥淤為良田河每歲一

漲且糞且溉漲甚則災中則稔故近河之地阡陌雲連戶口繁

密而去河稍遠則平沙浩浩曠無人烟地少陰雨沙漠薰灼炎

氣逼人其立國在有夏之初時歐羅阿非兩土草昧未開麥西

獨顯西土之制度文物皆其所創隣近諸部咸臣服有商中葉

希臘諸國興而麥西之權分周末為波斯所滅後為希臘之馬

基頓所取西漢時意大里之羅馬興麥西歸降為屬國數百年
唐初亞刺伯取其地由是為回回部落明初土耳其取為別部
鎮以大酋嘉慶三年佛郎西大將拿破侖攻克之越三載復以

不能勝下添二字

麥西攻土耳其其東土

諸部皆下之土王告急

再兵累年不能勝波斯欲助土耳其因脅取麥西為藩部我

其酋下添五字

乃還所侵地

下接復通貢勸和其酋復通貢於土耳其為外藩地分上中下三土上中

兩土臨紅海西岸雙岡綿亘如夾卷下土臨地中海坦濶膏腴
支河交絡為麥上壤共二十五部曰加義羅其都城也曰給里
烏波曰北爾卑義斯曰師卑曰米加馬爾曰芒蘇辣曰達迷也

大曰給比爾曰當達曰美黎曰美奴曰內日勃曰福阿曰達馬
奴爾曰亞勒散得黎亞曰德基塞曰亞德非曰白尼隋弗曰發

雍曰迷尼亞曰蒙發祿曰西干德曰齊爾日曰給內曰挨斯內
埔頭之最大者曰亞勒散得馬基頓王亞勒散得之所建也昔
為地中海第一埔頭今仍為著名港口其國居民二百五十萬
居都城者三十萬兵十二萬大戰艦十四隻兵多餉重賦斂煩
苛民不聊生地產穀果麻靛蠶蜜棉花藥材

泰西人述麥西古事云洪水之後有鼻祖曰諾威居於美索

不達迷亞

又名迦南今東土耳其地

生三子長曰僧次日曰剛次日曰日肥德

剛有子曰迷斯拉應於夏后啟七歲建國於亞非利加之北

基頓所取。西漢時意大里之羅馬興。麥西歸降。為屬國數百年。唐初亞刺伯取其地。由是為回回部落。明初土耳其取為別部。鎮以大酋。嘉慶三年佛郎西大將拿破侖攻克之。越三載復以其地歸土耳其。近年麥西首叛土王。自立為國。土王以大衆征之。搆兵累年不能勝。波斯欲助土耳其。因脅取麥西為藩部。義羅斯以大兵入土境。名為救土。將隱圖之。英吉利佛郎西皆勒兵勸和。其首復通貢於土耳其。其為外藩地分上中下三土。上中兩土臨紅海。西岸雙岡綿亘如夾巷。下土臨地中海。坦濶膏腴。支河交絡。為麥上壤。共二十五部。曰加義羅。其都城也。曰給里烏波。曰北爾卑義斯。曰師卑。曰米加馬爾。曰芒蘇辣。曰達迷也。

大曰給比爾。曰當達。曰美黎。曰美奴。曰內日勒。曰福阿。曰達馬奴爾。曰亞勒散得黎亞。曰德基塞。曰亞德非。曰白尼隋弗。曰發雍。曰迷尼亞。曰蒙發祿。曰西干德。曰齊爾日。曰給內。曰挨斯內。埔頭之最大者曰亞勒散得。馬基頓王亞勒散得之所建也。昔為地中海第一埔頭。今仍為著名港口。其國居民二百五十萬。居都城者三十萬。兵十二萬。大戰艦十四隻。兵多餉重。賦斂煩苛。民不聊生。地產穀果麻靛。蠶蜜棉花藥材。

泰西人述麥西古事云。洪水之後。有鼻祖曰諾威。居於美索不達迷亞。又名迦南。今東土耳其地。生三子。長曰僧。次曰剛。次曰日肥德。剛有子曰迷斯拉。應於夏后啟七歲。建國於亞非利加之北。

境曰厄日多。始教民以穡事。設職官。造文字。又建立四部。曰德巴斯。曰德利。曰門非斯。曰達尼斯。數傳至亞罷郎。當夏后不降之五十七歲。波斯王札的勞摩初肇兵端。率眾寇厄日多。厄日多未習兵事。蒼黃走避。波斯大掠而去。亞罷郎率眾追之。奪所掠而還。由是始講武備。兼修法度。諸小國翕然翼戴。尊為大主。嗣位者多賢哲。益修典制。分品類。立官舍。建倉廩。宴然康阜者。蓋數百年。是時歐羅巴一土。皆土番散處。榛狂未變。有夏之末。亞細亞人義納孤始抵希臘。教其民以人事。一云商盤庚年間。迦南人枯木始教之。未知孰是。昏蒙猶未盡洗。至商王外壬二祀。厄日多人洒哥落。率其邑洒的斯人。抵希臘之雅典。建為

亞德納斯國。一作亞地拿。始廓然大變其俗。自是希臘諸國日漸

昌熾。而厄日多聲靈稍替矣。厄日多傳至亞美奴非斯。渡紅

海。溺死。商王祖辛十二祀。西索斯的黎嗣位。刻厲自修。武功

文治。極一時之盛。號為中興。子孫繼緒。仍為西土大國。又傳

七百餘年。日就衰弱。至波哥黎斯。為波斯王岡比斯。一作乾庇西。

所滅。時周威烈王十六年也。厄日多隸波斯數十年。希臘之

馬基頓王亞勒散。得以大兵伐波斯。取厄日多。亞勒散得殞

於軍。大將伯德羅墨。率所部據厄日多。自立為王。西漢時。羅

馬征服之地。隸羅馬者數百年。唐初。摩哈麥興。回教於亞刺

伯厄日多。與之接壤。遂為所奪。初厄日多為西土建國之祖。

文物之盛諸國無與比。都城有大庫藏書七十萬冊。稱西土藝林造為回部所破。取其書為薪爨飯。遂等秦皇之一炬云。都城外有古王塚數處。皆基濶頂銳。棺內貯香油屍數千年。不腐。有一塚基濶五里。高五十丈。頂似峯尖。中有洞深三丈四尺。濶一丈七尺。內藏石棺一。不知何代何王所造。西土以為異觀。南懷仁宇內七大宏工記有此塚

努北阿。奴北亞。怒北。紐必阿。在麥西之南。東枕紅海。南接阿北西尼亞。

哥爾多番。西連尼給里西亞。長三千里。廣二千里。東南峻嶺重疊。川谷相間。西北沙漠遼絕。尼羅河上游諸水灣環。匯注河濱。多沃壤。餘皆不毛。地氣酷熱。甚於麥西。古時本麥西南境。自回

部割據之後。散為數小部。道光二年。歸麥西兼轄。居民皆回回。別有野番。以刳擄為生。行旅時見剽敗。又誘畧努北子女。賣於麥西。麥首不能鈐制之也。地分四部。各有酋長。曰努北阿。曰當哥辣。曰塞那爾。曰札日斯。地產麻烟米酒。二麥甘蔗棉花檀香。烏木象牙金砂駝馬尤良。

阿北西尼亞。阿八思尼阿。哈北。阿邁。斯尼。亞。昆。心。域。馬。八。兒。在努北阿之南。東枕

紅海。南界亞德爾。長二千三百餘里。廣二千餘里。山嶺盤迴。岡陵錯雜。有大水曰巴勒那塞各。又名藍河。下游匯於尼羅。土田肥沃。地氣溫平。惟近紅海一帶。頗炎燥。多迅雷。多雨。自五月至十月。陰霖居半。行旅艱於跋涉。自古為土番部落。不通上國。故

沿革無考。相傳其國舊制。王族皆聚處高山之上。不與國人交。接以防異謀。有嗣位者。方許下山。否則禁錮終身。所奉者天主。

大秦二教。大秦教即波斯舊奉之火祇教。大俗好爭鬪殺掠。食

牛不宰。鬻割而生啖之。別有野番穴地而居。捕蟲豸為食。得野

獸食其肉。纏其腸繫其蹠於身。以為觀美。國分七部。各有首長。

曰的給勒。曰公達爾。曰哥卑爾。曰昂合拉。曰昂哥。曰那勒亞。

曰薩馬拉。產二麥粟米麻蜜棉花木料。山中多獅豹山狗。

按北亞非利加之東偏地多沙漠。本不毛之土。獨麥西得尼

羅河之淤灌。變為沃壤。其西北境之蘇爾士。又作蘇葉又與亞刺

伯猶太接連。故東方夷族上古時即轉徙至此。其創制規為

遂為歐羅巴開風教之始。歷數至一千數百年。可謂盛矣。惟

立國鳩民。僅傍尼羅河蜿蜒一帶。無地可擴。無險可守。故波

斯希臘羅馬諸大國興。麥西恒為之臣。迨回部既強。遂為所

吞噬。而名土變羶俗矣。努北阿本麥西南部。其種人雖雜野

番。而自古別無立國。北西尼亞不歐。不曰自古為土番部

落。或謂其國尚有規模。不至如泰西人所云之荒陋。然較之

麥西。不啻有華夷之別矣。又元世祖時。馬八爾俱藍兩國曾

入貢。馬八爾即北西尼亞。俱藍似即是為阿非利加

通中國之始。

由西印度西行。有小島曰亞丁。英吉利之所據也。由此入紅

海西北行四千里而港盡至麥西之蘇爾士。行旱路一百七
十里。即地中海之東南隅。再舟行七千里。出直布羅陀海口。
即大西洋海較之紆迴南向繞阿非利加之西境至極南之
吸朴。而始轉舵東北者計里約減二萬計程約近一月。惟蘇
爾士隔旱路一百七十里。舟楫不能通行。海國聞見錄謂恨
不用力截斷者。即指此也。近年英吉利製火輪船遞送文書。
由印度海駛至亞丁。入紅海。至蘇爾士。行旱路至地中海東
南隅。彼處有火輪船接遞。西駛出直布羅陀海口。火輪船行
駛甚速。不畏風浪。而計程又近二萬里。故五十日可達英倫
國都。自明以前。歐羅巴通中國。皆由此路。說詳回
部四國

阿非利加北土。在地中海南岸者。東西長約萬里。南界撒哈拉
大漠。綿延如帶。迤東多沙磧。迤西山嶺錯雜。古時總名美的德
拉虐。成周中葉。有非尼西亞國者。由希臘遷居於此。名其國曰
加爾達額。一作迦
大其擅地中海之利權。富強無敵。又有奔多入占
爾達兩部。亦強國。詳意大
里圖說西漢初。皆為羅馬所滅。地屬羅馬者
數百年。唐初。回教興於亞刺伯。兵力方強。既得麥西。漸拓而西。
地中海南岸諸部。蠶食無遺。又渡海侵西班牙。割其國十分之
八。時葡萄牙係西班
牙西境尚未立國後亞刺伯衰。諸部半為土耳其所奪。地分
四國。迤東接麥西者。曰的黎波里。迤西曰突尼斯。皆土耳其屬
國。再西曰阿爾及耳。舊屬土耳其。今歸佛郎西。極西抵地中海

口門者曰摩洛哥。係紅帽回回不屬土耳其。

的黎波里。的黎不里。特利破里。直破里。在麥西之西。土耳其屬國也。長四

千里。廣二千五百里。夷坦無山。有大河曰的内。西岸頗有腴壤。

餘皆沙漠。沙中間有片土。生茅草。回族游牧。其中騎健駝。四出

剽掠。隣境患之。國有王世繼。仍請命於土耳其。分四部曰的黎

波里。其都城也。建於海濱。曰巴爾加。曰非三。曰亞達美。地氣酷

熱。晝暑夜寒。多歉歲。土產皮羽蠟。棉花硫磺。滑石丹參金砂。

突尼斯。都尼斯。土匿。在的黎波里之西。亦土耳其屬國。地形北出東

北兩面。皆臨地中海。長一千五百里。廣八百里。地勢平坦。沙磧

居多。沿河之土極腴。海濱鹵斥乏淡水。戶口三百餘萬。皆安居

貿易。無劫盜之俗。稱回部善國。王不世及。由眾推舉。仍請命於

土耳其。地分兩部。曰的里幾亞。曰達拉幾斯。都城建於波加斯

湖濱。高阜之上。與國同名。居民十萬。多以織布為業。地氣濕熱。

產穀麥。橄欖油。兼產銀銅錫蠟水銀。礪砂。獸多獅猴。獐山狗。歐

羅巴各國。皆與通商。

阿爾及耳。亞爾日耳。阿利額。在突尼斯之西。舊亦土耳其屬國。今為佛

郎西藩部。長二千一百餘里。廣一千八百里。山巖嶄峭。岡阜紆

蟠。東南峯巒插霄漢。常積冰雪。沿海山坡斗削。躋攀不易。境內

多沙磧。而土最膏腴。自回族割據之後。農功疎惰。田多荒蕪。先

是亞刺伯回族。據西班牙七百餘年。生齒逾數百萬。明初西班

牙北部起兵恢復回族多逃回阿爾及耳後西班牙復驅逐降
回百餘萬出境大半亦轉徙入阿爾及耳回民失業流離攘肘
餬口習為盜俗陸則飛騎馳騁剽掠行旅水則飛艇出沒截劫
商船數百年來為地中海之大患佛郎西英吉利米利堅嘗會
舟師勦之登岸攻畧戮其人。不取其貨回族震驚斂迹數十年
已而復肆道光初佛郎西以大兵征之破其都城回族逃遁沙
野佛以大酋鎮之治其民以佛法盜蹤稍斂回族之在沙野者
時時飛騎侵掠佛以重兵防守所費甚鉅近年回首復聚大眾
來攻欲圖興復為佛所破戮其酋其地戶口三百萬舊分七部
曰阿爾及耳其都城也建於山坡曰岡士丹的納曰馬斯加拉

曰的德利曰薩布曰卑爾北耳氣候溫平多地震產五穀果實
又產金銀鐵錫礬珊瑚

摩洛哥

馬羅各○馬落
可○摩樂哥

在阿爾及耳之西北枕地中海西距大

西洋海南抵撒哈拉大漠地勢由東北而西南長二千五百里
廣一千五百里有大山曰亞德拉斯橫亘國中沙磧環匝田少
而腴穀果皆宜駝馬亦蕃庶夏令酷熱海風解之沙漠薰氣峻
嶺蔽之故地氣溫平人少疾疫居民六百萬皆紅帽回回舊本
阿刺伯屬國土耳其既興海南諸部席卷無遺獨摩洛哥以寫
遠獲全而亞刺伯衰弱已甚無復羈縻遂獨立為海西回國俗
好擄掠擄得他國之人強令入回教從則釋否則囚錮為奴近

年英佛兩國之人。遭擄禁者數千。兩國以兵船攻之。圍其都城。其王震恐。盡釋被擄者。由是稍稍斂迹。國有王。分六部。曰摩洛哥。曰非斯。曰蘇斯。曰達拉哈。曰達非勒。曰西日爾美塞。都城舊在摩洛哥。近遷於非斯部之美幾內斯。其俗以布纏身上。束帶中。包頭戴紅帽。著各色履。腰插刀劍。跨烏鎗。好馳馬角勝。習射。頗精。閑婦女甚嚴。出門帕蓋全身。惟露兩眸。禁食猪肉。禁飲酒。喜吸烟。烟以麻葉為之。地產銅錫白蠟藥材棉花木料。通商不廣。

泰西人記非尼西亞古事云。非尼西亞古商賈之國。自夏以前。西土之人。老死不相往來。有夏中葉。智者始創舟車。貿遷

有無。居積財貨。以此致富。西土名其人曰非尼西亞。譯言客商也。始居於巴黎斯的納海濱。後有立國於希臘者。曰德巴

斯。詳希臘圖說希臘隘不能容。周厲王十年。有遷於地中海之南

岸者。曰美的德拉虐。一作墨力特爾勒尼安即譯言地中海也。定都城

於土羅。即今哭尼斯地更國名曰加爾達額。一作迦大其時地中海南岸

荒穢未辟。人戶稀疎。非尼西亞人出其貨財。建城邑。立市廛。墾田野。四方無業之民。羣往歸之。益治舟楫。流通百貨。地中海南北兩岸。利權大半歸其掌握。復跨海辟西班牙。建為藩部。國富兵強。一時無抗顏行者。越數十年。而意大利之羅馬。興羅馬初興。甚微弱。且不習兵事。加爾達額視之。蔑如。地中

海有二大島曰哥爾塞牙。一作可耳西加曰薩爾的尼亞。一作

沙力尼內又作撒地尼又作撒丁皆附近羅馬。加爾達額據之以逼羅馬。羅

馬不敢爭。又西治里島。一作西基利又與羅馬南境相接。本

屬羅馬。加爾達額以兵力強奪之。羅馬亦不能取。由是益驕。

周顯王年間。希臘之馬基頓王亞勒散得。以大兵伐波斯。游

兵至加爾達額。攻破土羅。屠八千人。國幾亡。從此聲威頓削。

而羅馬日益強。先是羅馬習陸攻。不習水戰。加爾達額勝則

進攻。失則張帆颺去。羅馬無奈何。加爾達額有戰艦穿漏。拋

泊海岸。羅馬得之。做其式。三月而造成百艘。有義畧都者。講

求駕駛之法。簡勁卒練為水軍。往來海道。日益嫻熟。由是與

加爾達額為敵。加爾達額嘗侵羅馬。虜其將勒孤羅。押送

羅馬營。請易俘囚。羅馬帥惜其才。將許之。勒孤羅張目叱之。

曰。亡羅馬者諸君也。出戰被俘。本國從無救贖之例。乃欲以

一人壞國法耶。毅然反敵營。大罵而死。羅馬軍人人雪涕。勇

氣百倍。加爾達額敗績遁去。遂奪回三大島。加爾達額有夙

將阿迷利加爾。與羅馬血戰數十年。稱為能軍。有子曰漢尼

巴。一作阿尼巴爾幼敏慧。嘗詢父以兵法。父戲之曰。爾能矢志滅羅

馬。當授爾漢尼巴。即設誓於人。必德爾之前。古時各國所奉宗祖之神未詳

何時阿迷利加爾悉以韜畧授之。漢尼巴既長。謀勇過人。伐

羅馬。屢奏捷。年二十五。拜為大帥。合西班牙之兵。大舉伐羅

馬登舟慷慨酌酒海中曰不滅大敵有如此水師抵羅馬南境破其邊城乘勝急攻銳不可遏羅馬軍四戰四北南境諸城皆陷遂渡厄伯洛河越比勒鈕阿爾比斯峻嶺長驅直進勢如風雨羅馬屬部西拉古薩亦叛附加爾達額羅馬大震羅馬大帥發比約馬西摩與眾謀曰虜氣方盛難與爭鋒客兵利速戰宜堅壘以老其師而別以奇兵襲其後乃閉城拒守為卑辭以緩攻而遣別將馬爾塞羅收復古西薩拉城因伏兵邀其歸路又遣西比揚潛以舟師渡海襲土羅土羅兵少告急於漢尼巴是時漢尼巴與羅馬軍相持日久食垂盡聞都城警報急撤兵回救發比約馬西摩率勁兵潛躡之而

馬爾塞羅伏奇兵突出邀擊漢尼巴前後受敵兵大潰死傷山積棄輜重登舟急發西比揚偵其將至率舟師邀擊於海中焚斬殆盡漢尼巴以單舸乞援於西里亞一作叙里亞西里亞

者亞細亞大國時希臘諸部為羅馬所困亦求救於西里亞其王安的約哥帥師救希臘為羅馬所敗狼狽東走羅馬軍踵至圍攻安的約哥納土降漢尼巴仰藥死希臘諸國皆降羅馬由是加爾達額孤立無援屬部多離畔自知亡在旦夕顧以夙稱大國恥於納款漢景帝十年羅馬以大兵伐加爾達額圍土羅土羅堅守不下截婦女髮為弓弦羅馬軍死者千餘羅馬有大將冒矢石進攻城將陷加爾達額闔城舉火

自焚羅馬毀其城為平地因分兵畧定海南諸部復回兵征
西班牙。西班牙亦降。非尼西亞遂亡。

按亞非利加北土在紅海西南岸者近亞細亞故開風氣獨
早在地中海南岸者近歐羅巴故非尼西亞啟疆於前意大
里亞耘耨於後迨回部既強噬滅殆盡麥西既隸土耳其曩
時文物之盛已掃蕩無遺而地中海南岸諸部乃半化為躑
躑之巢穴時勢之變遷可慨也夫。

阿非利加中土

阿非利加中土。迤北沙漠橫亘稱為撒哈拉。又名麻東西九千
里。南北三千里。風起則天地昏暗。沙隨處堆積為邱陵。天氣酷

熱無滴水。無一枝之蔭。行路者往往喘息死。或為風沙噎斃。行
沙中皆用駝。渴極不得飲則殺駝吸其血。或飲其胃中之存水。
中間偶遇片土如海中之洲。島有水泉草木。行旅賴以存濟。東
偏沙中有回部二。曰哥爾多番。曰達爾夫耳。再南行盡沙漠。復
見壤土。有河道溪澗。草木暢茂。人皆黑番。亦從回教。部落甚多。
總名曰尼給里西亞。

哥爾多番在努北阿之西南。長約一千五百里。廣約一千二百
里。北境沙漠環繞。南界山陵錯雜。火峯時吐烟燄。地氣炎熱。有
大河貫國中曰巴勒拉比亞。兩岸多沃田。種宜黍稷。居民皆奉
回教。國無王。鈴以頭。人為麥西所役。屬會城曰疴卑德。別有城

曰巴拉。為商賈萃集之地。產棉花鐵器。

達爾夫耳。

一作他弗

在哥爾多番之西。長約一千二百五十里。廣約

八百里。北境沙漠居多。南界有腴壤。樹木成林。地氣熾烈。土宜

農事

此禮乃見於此
地亦異事也

貿易

皆回回俗。重農功。每歲國王率首長躬耕以勸農事。

邊境多暴客。商旅皆結隊以行。每隊千餘人。駝數千。

行宿如營陣。都城曰哥卑。國王居於爾發捨耳。土產黃麻胡椒

烟葉象牙木材香料。又產玉紋石硝礪沙。

尼給里西亞。又名蘇丹。在撒哈拉大漠之南。南接岳山。亞非利

加之中。原也。長約六千里。廣約四千二百餘里。地形坦濶。湖河

與沙磧相間。河濱田多。膾腴穀宜。稻黍材木果實蔬菜皆備。地

近赤道。炎氣蒸為瘴癘。多毒蟲惡豸。他國人到輒病死。故自古

未通別土。英吉利嘗遣人探之。或染瘴死。或為土番所殺。迄不

得端耗。又用火輪船從尼日爾河下游駛入。水手半死亡。無所

聞見而歸。地分二十二部。曰波爾奴。曰巴也爾美。曰北爾古。曰

桑加拉。曰不勒。曰岡干。曰窩那蘇勒。曰上邦巴拉。曰下邦巴拉。

曰馬昔那。曰巴難。曰的勒南。曰丁不各都。曰牙烏利。曰尼非。曰

波爾古。曰牙黎巴。曰北凝。曰瓜。曰公。曰加拉那。曰達公巴。諸部

各有首長。不相統轄。時時相攻。獲俘則以為奴。土番皆黑面。奉

回教。男好逸。耕作貿易。皆女為之。娶數婦。則致富。其首各有婦

數百。土產麻棉烟靛象牙金沙皮草。

曰巴拉為商賈萃集之地產棉花鐵器

達爾夫耳。

一作他弗

在哥爾多番之西長約一千二百五十里廣約

八百里北境沙漠居多南界有腴壤樹木成林地氣熾烈土宜
奉稷居民皆回回俗重農功每歲國王率首長躬耕以勸農事
貿易頗盛邊境多暴客商旅皆結隊以行每隊千餘人駝數千

行宿如營陣都城曰哥卑國王居於爾發捨耳土產黃麻胡椒
烟葉象牙木材香料又產玉紋石硝礪沙

尼給里西亞又名蘇丹在撒哈拉大漠之南南接岳山亞非利
加之中原也長約六千里廣約四千二百餘里地形坦濶湖河
與沙磧相間河濱田多腴腴穀宜稻黍材木果實蔬菜皆備地

近赤道炎氣蒸為瘴癘多毒蟲惡豸他國人到輒病死故自古
未通別土英吉利嘗遣人探之或染瘴死或為土番所殺迄不

得端耗又用火輪船從尼日爾河下游駛入水手半死亡無所

聞見而歸地分二十二部曰波爾奴曰巴也爾美曰北爾古曰

桑加拉曰不勒曰岡干曰窩那蘇勒曰上邦巴拉曰下邦巴拉

曰馬昔那曰巴難曰的勒南曰丁不各都曰牙烏利曰尼非曰

波爾古曰牙黎巴曰北凝曰瓜曰公曰加拉那曰達公巴諸部

各有首長不相統轄時時相攻獲俘則以為奴土番皆黑面奉

回教男好逸耕作貿易皆女為之娶數婦則致富其酋各有婦

數百土產麻棉烟靛象牙金沙皮草

按阿非利加中土。迤北沙中兩回部皆由北方轉從而來。與北土之的黎波里諸部同。沙南地沃而廣。黑番各分部落。而水土毒惡。人類粗頑。好事如英吉利。舟車數往。博望無功。竟不能得其詳也。

阿非利加東土

阿非利加東土。係印度海之西岸。自紅海口門之外。地形由東北斜削而西南。長約九千里。迤北回族與黑番雜居。迤南皆黑番。地多金沙藥材。土番採之以當錢幣。極東北曰亞德爾。其南曰亞然。再南曰桑給巴爾。再南曰莫三鼻給。其西南曰麼諾麼達巴。

亞德爾。一作阿占在北土阿北西尼亞之東南。當紅海印度海之隅。商舶罕至。故疆域之廣狹未詳。西南重岡疊起。東北平原廣濶。河流交貫。隴畝肥饒。穀宜黍稷。地氣炎燥。乏陰雨。居民皆土番。奉回教。地分數部。各有酋。與阿北西尼亞時有兵爭。產金沙乳香胡椒象牙。

亞然。一作然貴巴在亞德爾之南。長約一千九百里。廣未詳。北境多

山東境。磽瘠多沙磧。西南人迹罕到。沿海所居皆亞刺伯回族。以貿易為業。面色差白。內地皆黑番。以牧獵為生。國分十數部。各有酋。不相統轄。其大者曰巴拉瓦。城建海濱。有深澳。便於泊船。貿易頗盛。土產香料為多。

桑給巴爾。在亞然之南。長約四千里。廣約七百里。沿海窪下。林木叢雜。野象成羣。多恠禽奇獸。內地山嶺合沓。西南一帶尤聳峭。江河迴繞。土田肥磽不一。地氣酷熱。多瘴癘。居民皆黑番。奉回教。地分數十部。不相統攝。其大者曰幾羅阿。曰蒙巴薩。即唐書之

老勃薩

曰美林德。

一作墨林他。即唐書之磨隣。

曰馬加多朔。餘皆冗雜小部。土

產穀果金銀銅鐵糖蠟棉花象牙鳥羽木料藥材。貿易頗盛。

莫三鼻給。

摩散北。磨山密。

在桑給巴爾之南。長約四千四百里。廣約

一千里。岡阜重叠。叢林環繞。象多如牛。馬金礦金沙。取之不竭。土田膏腴。穀果豐碩。惟地多瘴癘。不便居棲。居民皆黑番。奉回教。其部落有馬古阿蒙如木新卑等名。冗雜零散。不相統攝。內

有葡萄牙所辟之地。凡七處。曰莫三鼻給。駐有大酋總轄諸處。

曰給林卑。

曰幾里馬內。曰塞內。曰索發拉。

一作所服刺。

曰義能巴內。

曰羅林索馬爾給斯。近年葡勢衰弱。貿易無多。惟以販賣黑口為事。塞門各夷館所用黑奴。皆從此土販來。

麼諾麼達巴。在莫三鼻給之西南。廣長皆約一千里。山嶺盤匝。江河迴繞。沿河多腴壤。穀果繁碩。草木昌茂。地氣炎烈。不便居棲。舊本黑番大部。有番王統攝。後遭寇亂。散為數小部。惟麼加郎瓜一部最強。土產金鐵象牙甘蔗樹膠。

按唐書。自拂菻西南度磧二千里。有國曰磨隣。曰老勃薩。其人黑而性悍。地瘴癘。無草木。今考磨隣即美林德。老勃薩即

蒙巴薩皆在桑給巴爾境內是為史籍言阿非利加之始所
云度磧二千里無草木乃指自猶太即拂至兩部之路計程
不止二千里史蓋約畧言之耳

阿非利加西土

阿非利加西土由地中海口門之外地形極而南下面大西洋
海數千里盡屬沙漠過此地形缺折而東又轉而南漸斜削而
趨南土其迤北沙漠之地曠無人烟迤南當赤道南北壤土廣
厚潴澤迴環茂草鞞鞞叢林陰翳毒霧蒸為瘴氣曉夜昏濛異
國人久居輒病死不死亦成痼疾其土人面黑如墨染高顴扁
鼻厚唇鬚髮拳縐似骨重羊毛混沌無知近禽獸衣好華彩半

裸其體不蔽陰陽用金珠象牙遍身懸綴以為美觀相聚則婆
娑跳舞男女隨意雜配種族無別耕作者少掘食草根如芋薯
土肥沃自生長居草寮或結巢於大樹藉草席器用瓦壺祀樹
木禽獸為神每殺仇人祭之又有能作妖術者無銀錢以貨易
貨值饑乏族類自相攻擄獲生口賣以為奴各國之船往來販
鬻每船輒二三百人如貨豕畜諸國所用黑奴皆此土人取其
愿樸且黑醜無艾猴慮販往亞墨利加者尤多用以灌園耕田
種非造白糖如牛馬然終身力作不怨不逃其地物產甚多
土人不解搜採出各項果實又有樹油可造番鹼林內獐獮猿
猴猩猩往來跳擲虎豹獅象時時遇之蛇尤多大者如巨桶能

吞人畜。歐羅巴諸國心艷其土。而畏瘴癘。不敢深入。僅在海濱。設立埔頭。期於日漸墾拓。就其物產為地名。有穀邊、象邊、金邊、奴邊等名。黑番部落甚多。大勢分三域。曰塞內岡比亞。曰幾內亞。曰公額。

塞內岡比亞。在撒哈拉大漠之南。西距大西洋海。南界幾內亞。東界尼給里西亞。長約二千七百餘里。廣約二千里。境內大水

二。皆西流入大西洋海。北曰塞內加爾。

一作西尼甲

南曰岡比亞。

一作

感比合。兩水以名其地者也。平坦無山。墳壤與沙磧相間。田土膏沃。穀果皆宜。地近赤道。酷熱多瘴癘。由五月至八月。陰雨連綿。暑氣稍減。土番黑面卷毛。皆奉回教。地分二十小國。其酋或

世傳。或公舉。不相統攝。曰弗達多羅。曰弗達日羅。曰弗拉都。曰

加孫。曰奔都。曰牙尼。曰弗義尼。曰烏黎。曰登的里亞。曰分達。曰

加疴爾達。曰邦不各。曰薩隆。曰加不。曰日約羅。弗曰新。曰烏阿

羅。曰巴爾。曰加約爾。曰薩倫。土產金銅鹽琥珀紋石象牙。塞內

加爾河口有佛郎西創關之地。凡三處。曰甚盧義斯島。曰哥勒

亞島。曰烏阿羅。佛人建砲臺。設埔頭。與黑番交易。以布疋易金

沙樹膠。每歲貨船約三十隻。凡佛船赴亞細亞。必至哥勒亞。收

泊岡比亞河口。有英吉利埔頭。立商館。包兌包送。以兵船巡海

口。捕畧賣黑奴者。

幾內亞。在塞內岡比亞之南。西南距大西洋海。東至義的約比

亞沙漠東北界尼給里西亞。長約八千里。廣約三千里。海濱地
形窪下。烟瘴甚毒。有大河曰尼日爾。發源尼給里西亞。至幾內
亞南界入海。北境有大山綿亘。與塞內岡比亞分界。又有公山。
為尼給里西亞塞內岡比亞分界之地。地當赤道之北。驕陽亭
午。石鑠。金流行。人往往暍死。賴五月至九月。時時陰雨。否則無
噍類矣。土脈肥饒。草木暢茂。穀果皆宜。黑番混沌。拜禽獸為神。
較之塞內岡比亞。尤為荒陋。唯以擄賣人口為事。耕作皆女為
之。地分數十部。其較著者曰的馬尼亞。曰古郎哥。曰蘇黎馬那。
曰加不蒙德。曰桑固音。曰加瓦利。曰亞干的亞。曰達疴美。曰亞
爾達拉。曰巴達給里。曰拉各斯。餘皆冗雜小部。土產黃金珊瑚。

琥珀紋石。甘蔗烟葉香料。西北境有英吉利新闢之地。在岡比

亞河之南。曰塞拉勒窩內。

一作西爾
拉厘阿尼

又名獅山。岡阜重疊。林木

陰翳。有瘴氣。產象牙。油。皮。蠟。木料。樹膠。貿易頗盛。又開學館。以

耶蘇教化其黑番。迤南有米利堅新闢之地。曰奕尼。

一作危尼
又作里卑

利在門蘇拉多河濱。贖畧賣之黑奴居之。教之耕作。轉而東南。

有英吉利新闢之地。曰哥斯建斗羅。又名金邊。金沙極多。又產

棉花。藍靛。樹膠。白蠟。皮草。貿易極盛。惟地氣酷熱。人不能堪。此

外有荷蘭埔頭。曰厄爾迷那。又有噠國埔頭。曰給里斯的巴爾

各地皆彈丸。各屬數小城。

公額。一作公我在幾內亞之南。一名下幾內亞。西距大西洋海。南界

星卑巴西亞。東抵日牙加。長約三千八百里。廣約一千四百里。東境山岡重疊。萬派發源。河之大者曰公額。因以為部落之名。公額河縈繞四境。土田藉以肥沃。地當赤道之南。炎蒸與幾內亞同。黑番土俗亦相類。地分二十一小國。曰羅昂額。曰公額。曰奔巴。曰薩拉。曰莫盧阿斯。曰虎美。曰加三日。曰岡各白拉。曰何。曰何羅和。曰日仍加。曰幾蘇阿。曰古達多。曰古凝加。曰當巴。曰里波羅。曰幾薩罵。曰塞拉。曰白倫多。曰難諾。曰比黑。土產銅錫。甘蔗胡椒薯粉象牙。西境有葡萄牙創闢之地。凡二部。北曰昂。南曰奔給拉。產五金各礦。其商船往來。專以販賣黑口為事。

按阿非利加西土。北境大漠橫亘。迤南故沃土也。黑番愚惰。無經營創造之能。遂至人禽雜處。長此榛狂。歐羅巴諸國。睥睨多年。阻於毒瘴。僅於海濱營立埔頭。而未能廓清墾拓。如米利堅故事。亦斯土之不幸也。番族蠢蠢。以人口為奇貨。以畧賣為恒業。而貧貧弱鄙如葡萄牙。竟以販鬻人口為利藪。則尤不足道也。

阿非利加南土

阿非利加南土。由東西漸削。如筍。至極南。乃齊平地。形作東西之勢。東面距印度海者。曰加弗勒里亞。西面距大西洋海者。曰星卑巴西亞。曰疴丁多的亞。極南地盡之處。距大南海。曰加不。

加弗勒里亞

一作喀士列里

在東土莫三鼻給之南東距印度海西連

河丁多的亞西南接加不長約四千里廣約一千里迤西沙漠

居多水泉缺乏東方巒嶂重疊山谷中壤土腴厚叢林茂密獸

多獅象熊豹羚羊水牛鳥多鷹鷲海多鼉鯉海馬黑番長大有

加惟務稼穡部落甚多在海濱者有古薩當不給忙不給等部

在內地者有比里加達爾馬哈巴羅隆馬盧的西馬著馬幾尼

等部土產金銀銅鐵珊瑚琥珀

星卑西亞在西土公額之南西距大西洋海南界疴丁多的

亞長約二千七百里廣未詳地形平濶沙漠中間有片土亦甚

磽薄獸多人少黑番轉徙無常不成部落在阿非利加一土中

最為荒瘠地無物產其種人即名曰星卑巴斯

疴丁多的亞

一作合丁哭

在星卑西亞之南西距大西洋海東至

加里亞南接加不長約二千五百里廣約二千二百里南

北多山嶺中間沙漠橫亘墳壤無幾海濱窪下土脈膏腴物產

頗豐地氣溫平不似迤北之酷熱惟颶風時作猛烈異常羽毛

齒戾蟲蛇毒惡異國人未敢托足黑番名疴丁多的多以牧畜

為業怠於農事部落甚多各有酋不相統攝其較著者曰哥拉

那曰那馬瓜曰達馬拉曰不書阿那曰波支斯曼

加不一稱岷朴

一作岷阿穩曷朴又作好望海角

在阿非利加極南地盡之處

東西齊平東為印度海西為大西洋海南為大南海長約二千

里廣約一千里。城建達勒與良二山之麓。俗名大浪山。其地時序溫和。卉木繁盛。牧場寬廣。牛羊孳息。穀麥堪出。糶種葡萄。釀酒極甘。迤北半係沙漠。每風起雲合。黑氣迷漫。產獅象虎兕鹿。麂河馬。河馬有角。可作刀柄。又產長頸鹿與駝鳥。長頸鹿頸長於身。駝鳥似鬪雞而高大。兩足似索。土人短身黑面。穴地而居。得野獸則生食其肉。前明時。葡萄牙泛舟東來。始識其地。後荷蘭踵至。營立埔頭。徙國人而耕之。捕土人為奴。歐羅巴諸國商舶東來。必寄泊於此。流寓皆荷蘭人。半以牧畜為業。內地沿溪傍河。亦有聚落。而沙磧圍繞。往來甚遠。駕犢車行沙中。往往中道渴死。故地界迴環數千里。而戶口不繁。嘉慶十年。英吉利以兵船奪取其地。在海濱別開埔頭。

按阿非利加南土之吸朴。番謂山之盡頭處曰吸。為歐羅巴東來必由之路。其地形銳入大南海。海水至此而迴。薄風濤猛烈異常。舟楫易於損壞。不得不謀修葺之所。又長途水米或缺。必須接濟。荷蘭之壑闢此土。蓋有所不得已焉。從前大西洋商舶東來。至吸朴。必收帆寄棹。故物產雖微。而獨為東道之逆旅。英吉利之奪取。惡荷蘭之獨當衝要。耳。近年歐羅巴諸國海道愈熟。行駛迅甚。至吸朴揚帆。徑過收泊者。十無二三。則亦無關重輕矣。其土惟極南濱海之處。稍沃。可以耕牧。迤北則平沙沒胔。固亦不足貪也。

阿非利加羣島

馬蘇阿島在紅海中。附近北土之阿北西尼亞。土耳其所屬烟戶無多。而泊舟穩便。貿易頗盛。

幾羅阿島。蒙非亞島。桑西巴爾島。奔巴島。索哥德拉島。在紅海之外。印度海中。廣長二三百里不等。皆亞刺伯所屬。產香料象

膽硃砂。

馬達加斯加爾大島。

一作馬大狎甲。又作墨勒阿。士喀。又作聖老佐楞大島。

在印度海東

南方與東土之莫三給鼻相近。長約二千八九百里。廣約七八百。里有高山綿亘如脊。萬笏紛排。瀑布飛流。數百。伊峯之最高者。北曰維加哥拉。南曰昂巴的美內。山東西平原坦濶。溪澗交。紫田土肥沃。穀果豐碩。清勝為阿非一土之最。惟地氣炎熱。海

濱涔澤居半。瘴癘觸人。異國。人不能耐。居民皆黑番。從回教。自

古別為一國。無所羈屬。佛郎西嘗謀取其地。屢圖之而未得也。

地分數十部。不相統攝。其大者曰疴瓦斯。曰塞哥拉瓦斯。曰安

達瓦爾斯。曰卑定薩拉。曰卑達尼美內。曰安達美西。餘冗雜名

不盡著。土產絲麻蜜蠟竹蘇木甘蔗樹膠青黛烟葉白胡椒沙

穀米山。錫黑鉛水銀各礦皆備。寶石水晶亦所在多

有。土番不解搜採。惟知攻鐵而已。

毛里西亞島。

一作冒勒哭。又作妙哩士。

在馬達加斯加爾之東。迴環約五百

里。氣候炎熱。尚可居棲。地為英吉利所辟。駐有大節附近小島

四十餘。皆屬馬。土產白糖。

不爾奔島一作捕耳本在毛里西亞之東長一百八十里廣一百三

十里居民九萬餘佛郎西所辟田土膏腴地氣平善內有火山

晝夜吐燄不息土產穀果加非白糖棉花烟葉丁香桂皮材木

又產黑金珊瑚沿海無港澳商船停泊往往遭風損壞然佛國

商船每歲往來不肯棄也

三達厄勒那島在大西洋海中與南土之星卑巴西亞相近長

四十五里廣二十五里英吉利所辟駐以大酋附近各島皆屬

馬地氣溫平可居嘉慶年間佛郎西廢王拿破命為英吉利所

禽流於此島道光三年病死

桑多美島周迴四百里北林西卑島長八十里廣六十里二島

在大西洋海幾內亞海灣之中葡萄牙所辟舊多深林密菁葡

人焚以烈火墾其地種葡萄釀酒甚佳每歲出運價值三十萬

圓

北農的威勒斯島亞慮塞馬斯島美黎辣是島總名綠山頭羣

島在塞內岡比亞之西地多枯瘠不毛海濱產鹽居民賴以為

生又有加拿列斯羣島共二十餘島在摩洛哥之西地氣濕熱

產酒果糖蜜黍麥豆薯絲以上各島皆西班牙所辟加拿列羣

島中有大山曰德內黎非高一百二十丈商舶往來望為標準

又蘭塞羅德島有火山時吐烟燄

修達島在地中海直布羅陀口門之內附近摩洛哥建有堅城

亦西班牙所屬

阿非利加一土。以八卦方向視之。正當坤位。其氣重濁。其人類顛愚。故剖判已歷千萬年。而淳悶如上古風氣。不能自開。歐羅巴諸國好尋新地。帆檣周於四海。獨於亞非利加一土。僅創一廛於海濱。而不能深入腹地。一洗山川之昏濁。蓋有故焉。亞非利加一土。中間正當赤道。其南北亦去赤道不遠。炎歊既甚。瘴癘尤多。非生長其地者。殆不能堪。異土之人。艱於托足。其北土與亞細亞接連。東西兩內海。紅海地中海處處可以泊船。故地雖沙磧。而東方夷族早已擇土而居。其東西南三面塊然平直。土與海齊。無凹凸灣環之勢。故無深灣。凡舟

行大洋中。無深穩之港灣。不能寄楫。故諸國海船。時時經過。而無由隨處登攀。其地之不能開拓。實由於此。若從北方旱路往。則平沙數千里。較之涉海尤艱。南方瘴癘。由昏蒙之未開。未必地氣之獨劣。烈山澤而驅毒物。誅草萊而播嘉穀。穢墟且變為腴壤。而惜乎蕃族之無此智能也。土蕃形貌黑醜。蠢如豕鹿。以畧賣人口為俗。強半為諸國之奴。亦可憫矣。然其人愿而駟豢之。終身無逃叛者。其又得坤土之柔順者歟。

卷之四

