

۱۳۵۰۳۳
۱۳۴۳
۱۳۳۵
۱۳۲۸
۱۳۲۰
۱۳۱۰

بسمه تعالی

پیشگفتار

سرشماری عمومی نفوس و مسکن در ایران به موجب قانون، هر ۱۰ سال یکبار توسط مرکز آمار ایران انجام می‌شود. تاکنون چهار سرشماری عمومی نفوس و مسکن در سالهای ۱۳۳۵، ۱۳۴۵، ۱۳۵۵ و ۱۳۶۵ به مرحله اجرا درآمده است. نخستین سرشماری، توسط اداره کل آمار عمومی، و سرشماریهای بعدی، توسط مرکز آمار ایران انجام گرفته است. سرشماری سال ۱۳۶۵، اولین سرشماری در نظام جمهوری اسلامی ایران است که علی‌رغم جنگ تحمیلی، محاصره اقتصادی و مزیقه‌های ناشی از هر یک، به حول و قوه الهی مطابق برنامه پیش‌بینی شده به نحو مطلوب به انجام رسید. سرشماری عمومی نفوس و مسکن، مناسبترین ابزار برنامه‌ریزیهای توسعه اجتماعی، اقتصادی و فرهنگی در کشور است که با ارائه آمار و اطلاعات درست، رهنمودهای لازم برای رسیدن به اهداف برنامه‌ریزیهای کوتاه‌مدت، میان‌مدت و بلندمدت را در اختیار سیاست‌گذاران، مسئولان و برنامه‌ریزان کشور قرار می‌دهد.

وسعت و عظمت کار سرشماری، مرکز آمار ایران را بر آن داشت که از نیمه دوم سال ۱۳۶۱ با برنامه‌ریزیهای دقیق، فعالیت مستمر و پیگیری را برای تهیه مقدمات سرشماری عمومی نفوس و مسکن آغاز کند. اولین قدم در این زمینه، شناخت نیازهای اساسی دستگاههای مسئول کشور بود که بر آن اساس، طرح مقدماتی سرشماری تهیه شد و به طور آزمایشی در مناطق شهری و روستایی سه شهرستان آستانه شریفیه از استان گیلان، سراوان از استان سیستان و بلوچستان و شادگان از استان خوزستان و نیز در چند حوزه نمونه در هر یک از استانهای دیگر به مرحله اجرا درآمد. با استفاده از نتایج حاصل از آزمایش سرشماری، پرسشنامهها، فرمها و دستورالعملهای فنی و اجرایی مورد تجدید نظر قرار گرفت و بر آن اساس، طرح نهایی سرشماری تهیه و آماده اجرا شد. عملیات اجرایی سرشماری به طور همزمان در تمام نقاط کشور از تاریخ ۱۶ تا ۳۰ مهرماه سال ۱۳۶۵ انجام شد. در این مرحله، سازمان برنامه و بودجه استانها، مراکز تربیت معلم و سایر سازمانها و موسسات دولتی و همچنین نهادهای انقلاب اسلامی، همکاریهای ارزنده‌ای با مرکز آمار ایران داشتند و مردم فداکار ایران نیز با همیاری و مساعدت خود، امکان اجرای موفقیت آمیز سرشماری را فراهم آوردند.

پرسشنامه‌هایی که در جریان اجرای سرشماری تکمیل شده است، حجم عظیمی از اطلاعات آماری را در بر دارد که در جداول متعدد، برای یک از سطوح جغرافیایی، قابل استخراج و ارائه است. برخی از این اطلاعات در قالب نشریات نتایج سرشماری ارائه می‌شود و سایر اطلاعات در صورت نیاز و برحسب مورد، در اختیار استفاده‌کنندگان قرار خواهد گرفت.

۱۳۵۰
۷۸
۱۳۴۳

فرهنگ آبادیهای شهرستان ، یکی از مجموعه نشریات نتایج سرشماری عمومی نفوس و مسکن است که در ۱۹۵ جلد برای ۱۹۵ شهرستان (بر اساس تقسیمات کشوری در زمان سرشماری) منتشر می شود . در هر یک از این نشریات ، ۳۹ خصوصیت عمده جمعیتی ، اجتماعی ، اقتصادی و فرهنگی برای هر یک از آبادیهای دارای سکنه و نیز جدولی در مورد آبادیهای خالی از سکنه شهرستان به تفکیک بخش و دهستان ارائه شده است . همچنین این نشریات شامل نقشه کشور (که نشان دهنده موقعیت شهرستان در داخل استان است) ، نقشه شهرستان (به تفکیک بخش و دهستان ، و موقعیت مراکز بخش ، نقاط شهری و آبادیهای دارای ۲۰۰۰ نفر جمعیت و بیشتر) و نقشه های مربوط به بخش یا بخشهای شهرستان (به تفکیک دهستان و آبادیهای دارای ۲۰ خانوار و بیشتر) است .

لازم به یادآوری است ، نقشه شهرستانها که موقعیت کلیه آبادیها (دارای سکنه و خالی از سکنه) روی آن مشخص شده ، در مرکز آمار ایران موجود و قابل ارائه به استفاده کنندگان است .

امید است این مجموعه از نشریات نتایج سرشماری بتواند اطلاعات لازم برای شناخت اوضاع اجتماعی و اقتصادی آبادیهای کشور را در اختیار تصمیم گیران ، برنامه ریزان و پژوهشگران قرار دهد .

مرکز آمار ایران

۱۳۵۳
۱۳۵۲
۱۳۵۱
۱۳۵۰
۱۳۴۹
۱۳۴۸
۱۳۴۷
۱۳۴۶
۱۳۴۵
۱۳۴۴
۱۳۴۳
۱۳۴۲
۱۳۴۱
۱۳۴۰
۱۳۳۹
۱۳۳۸
۱۳۳۷
۱۳۳۶
۱۳۳۵
۱۳۳۴
۱۳۳۳
۱۳۳۲
۱۳۳۱
۱۳۳۰
۱۳۲۹
۱۳۲۸
۱۳۲۷
۱۳۲۶
۱۳۲۵
۱۳۲۴
۱۳۲۳
۱۳۲۲
۱۳۲۱
۱۳۲۰
۱۳۱۹
۱۳۱۸
۱۳۱۷
۱۳۱۶
۱۳۱۵
۱۳۱۴
۱۳۱۳
۱۳۱۲
۱۳۱۱
۱۳۱۰
۱۳۰۹
۱۳۰۸
۱۳۰۷
۱۳۰۶
۱۳۰۵
۱۳۰۴
۱۳۰۳
۱۳۰۲
۱۳۰۱
۱۳۰۰
۱۲۹۹
۱۲۹۸
۱۲۹۷
۱۲۹۶
۱۲۹۵
۱۲۹۴
۱۲۹۳
۱۲۹۲
۱۲۹۱
۱۲۹۰
۱۲۸۹
۱۲۸۸
۱۲۸۷
۱۲۸۶
۱۲۸۵
۱۲۸۴
۱۲۸۳
۱۲۸۲
۱۲۸۱
۱۲۸۰
۱۲۷۹
۱۲۷۸
۱۲۷۷
۱۲۷۶
۱۲۷۵
۱۲۷۴
۱۲۷۳
۱۲۷۲
۱۲۷۱
۱۲۷۰
۱۲۶۹
۱۲۶۸
۱۲۶۷
۱۲۶۶
۱۲۶۵
۱۲۶۴
۱۲۶۳
۱۲۶۲
۱۲۶۱
۱۲۶۰
۱۲۵۹
۱۲۵۸
۱۲۵۷
۱۲۵۶
۱۲۵۵
۱۲۵۴
۱۲۵۳
۱۲۵۲
۱۲۵۱
۱۲۵۰
۱۲۴۹
۱۲۴۸
۱۲۴۷
۱۲۴۶
۱۲۴۵
۱۲۴۴
۱۲۴۳
۱۲۴۲
۱۲۴۱
۱۲۴۰
۱۲۳۹
۱۲۳۸
۱۲۳۷
۱۲۳۶
۱۲۳۵
۱۲۳۴
۱۲۳۳
۱۲۳۲
۱۲۳۱
۱۲۳۰
۱۲۲۹
۱۲۲۸
۱۲۲۷
۱۲۲۶
۱۲۲۵
۱۲۲۴
۱۲۲۳
۱۲۲۲
۱۲۲۱
۱۲۲۰
۱۲۱۹
۱۲۱۸
۱۲۱۷
۱۲۱۶
۱۲۱۵
۱۲۱۴
۱۲۱۳
۱۲۱۲
۱۲۱۱
۱۲۱۰
۱۲۰۹
۱۲۰۸
۱۲۰۷
۱۲۰۶
۱۲۰۵
۱۲۰۴
۱۲۰۳
۱۲۰۲
۱۲۰۱
۱۲۰۰
۱۱۹۹
۱۱۹۸
۱۱۹۷
۱۱۹۶
۱۱۹۵
۱۱۹۴
۱۱۹۳
۱۱۹۲
۱۱۹۱
۱۱۹۰
۱۱۸۹
۱۱۸۸
۱۱۸۷
۱۱۸۶
۱۱۸۵
۱۱۸۴
۱۱۸۳
۱۱۸۲
۱۱۸۱
۱۱۸۰
۱۱۷۹
۱۱۷۸
۱۱۷۷
۱۱۷۶
۱۱۷۵
۱۱۷۴
۱۱۷۳
۱۱۷۲
۱۱۷۱
۱۱۷۰
۱۱۶۹
۱۱۶۸
۱۱۶۷
۱۱۶۶
۱۱۶۵
۱۱۶۴
۱۱۶۳
۱۱۶۲
۱۱۶۱
۱۱۶۰
۱۱۵۹
۱۱۵۸
۱۱۵۷
۱۱۵۶
۱۱۵۵
۱۱۵۴
۱۱۵۳
۱۱۵۲
۱۱۵۱
۱۱۵۰
۱۱۴۹
۱۱۴۸
۱۱۴۷
۱۱۴۶
۱۱۴۵
۱۱۴۴
۱۱۴۳
۱۱۴۲
۱۱۴۱
۱۱۴۰
۱۱۳۹
۱۱۳۸
۱۱۳۷
۱۱۳۶
۱۱۳۵
۱۱۳۴
۱۱۳۳
۱۱۳۲
۱۱۳۱
۱۱۳۰
۱۱۲۹
۱۱۲۸
۱۱۲۷
۱۱۲۶
۱۱۲۵
۱۱۲۴
۱۱۲۳
۱۱۲۲
۱۱۲۱
۱۱۲۰
۱۱۱۹
۱۱۱۸
۱۱۱۷
۱۱۱۶
۱۱۱۵
۱۱۱۴
۱۱۱۳
۱۱۱۲
۱۱۱۱
۱۱۱۰
۱۱۰۹
۱۱۰۸
۱۱۰۷
۱۱۰۶
۱۱۰۵
۱۱۰۴
۱۱۰۳
۱۱۰۲
۱۱۰۱
۱۱۰۰
۱۰۹۹
۱۰۹۸
۱۰۹۷
۱۰۹۶
۱۰۹۵
۱۰۹۴
۱۰۹۳
۱۰۹۲
۱۰۹۱
۱۰۹۰
۱۰۸۹
۱۰۸۸
۱۰۸۷
۱۰۸۶
۱۰۸۵
۱۰۸۴
۱۰۸۳
۱۰۸۲
۱۰۸۱
۱۰۸۰
۱۰۷۹
۱۰۷۸
۱۰۷۷
۱۰۷۶
۱۰۷۵
۱۰۷۴
۱۰۷۳
۱۰۷۲
۱۰۷۱
۱۰۷۰
۱۰۶۹
۱۰۶۸
۱۰۶۷
۱۰۶۶
۱۰۶۵
۱۰۶۴
۱۰۶۳
۱۰۶۲
۱۰۶۱
۱۰۶۰
۱۰۵۹
۱۰۵۸
۱۰۵۷
۱۰۵۶
۱۰۵۵
۱۰۵۴
۱۰۵۳
۱۰۵۲
۱۰۵۱
۱۰۵۰
۱۰۴۹
۱۰۴۸
۱۰۴۷
۱۰۴۶
۱۰۴۵
۱۰۴۴
۱۰۴۳
۱۰۴۲
۱۰۴۱
۱۰۴۰
۱۰۳۹
۱۰۳۸
۱۰۳۷
۱۰۳۶
۱۰۳۵
۱۰۳۴
۱۰۳۳
۱۰۳۲
۱۰۳۱
۱۰۳۰
۱۰۲۹
۱۰۲۸
۱۰۲۷
۱۰۲۶
۱۰۲۵
۱۰۲۴
۱۰۲۳
۱۰۲۲
۱۰۲۱
۱۰۲۰
۱۰۱۹
۱۰۱۸
۱۰۱۷
۱۰۱۶
۱۰۱۵
۱۰۱۴
۱۰۱۳
۱۰۱۲
۱۰۱۱
۱۰۱۰
۱۰۰۹
۱۰۰۸
۱۰۰۷
۱۰۰۶
۱۰۰۵
۱۰۰۴
۱۰۰۳
۱۰۰۲
۱۰۰۱
۱۰۰۰

صفحه

عنوان

تعاریف و مفاهیم مورد استفاده در سرشماری عمومی نفوس و مسکن سال ۱۳۶۵ (ویژه فرهنگ آبادیها)

یک	جمعیت (جامعه مورد سرشماری)
یک	خانوار
دو	اقامتگاه معمولی
دو	شهر (نقطه شهری)
دو	آبادی (نقطه روستایی)
دو	جمعیت ساکن در نقاط شهری
دو	جمعیت ساکن در نقاط روستایی
دو	سن
دو	مهاجران وارد شده
دو	محل تولد
دو	باسواد
سه	کار
سه	وضع فعالیت در ۷ روز گذشته

مفاهیم به کار رفته در این نشریه

چهار	نسبت جنسی
چهار	گروههای عمده سنی
چهار	نسبت باسوادی

ویزگیهای عمده نقاط روستایی شهرستان

۱	جمعیت
۲	خانوار
۳	مهاجرت
۴	سواد
۵	وضع فعالیت
۷	نقشه تقسیمات کشوری جمهوری اسلامی ایران به تفکیک استان : ۱۳۶۵
۸	نقشه شهرستان به تفکیک بخش و دهستان

۹	نقشه روستایی بخش سیا هکل از شهرستان لاهیجان از استان گیلان (دهستان دیلمان)
۱۰	نقشه روستایی بخش سیا هکل شهرستان لاهیجان از استان گیلان (دهستان سیا هکل)
۱۱	نقشه روستایی بخش مرکزی از شهرستان لاهیجان از استان گیلان (دهستان شیرجویشت)
۱۲	نقشه روستایی بخش مرکزی از شهرستان لاهیجان از استان گیلان (دهستان لقمجان)
۱۳	نقشه روستایی بخش مرکزی از شهرستان لاهیجان از استان گیلان (دهستانهای لیل و حومه)

جداول

۱۴	خصوصیات اجتماعی - اقتصادی آبادیهای دارای سکنه شهرستان
۳۶	نوع راه و فعالیت کشاورزی آبادیهای خالی از سکنه شهرستان

پیوستها

فرم ۳ - (پرسشنامه آبادی)

فهرست مجموعه نشریات فرهنگ آبادیهای کشور براساس نتایج سرشماری عمومی نفوس و مسکن سال ۱۳۶۵

تعاریف و مفاهیم مورد استفاده در سرشماری عمومی نفوس و مسکن سال ۱۳۶۵ (ویژه فرهنگ آبادیها)

جمعیت (جامعه مورد سرشماری)

اعضای همه خانوارهای معمولی ساکن و دستجمعی که اقامتگاه معمولی آنان در زمان سرشماری در ایران قرار دارد و نیز اعضای کلیه خانوارهای معمولی غیر ساکن کشور، جامعه مورد سرشماری را تشکیل می‌دهند. اعضای هیئتهای سیاسی و سفارتخانه‌های خارجی در ایران و افراد خانواده آنان جزو جامعه مورد سرشماری محسوب نمی‌شوند، اما ایرانیان عضو هیئتهای سیاسی و سفارتخانه‌های ایران در خارج از کشور و افراد خانواده آنان، جزو جامعه مورد سرشماری به حساب می‌آیند.

خانوار

خانوار از چند نفر تشکیل می‌شود که با هم در یک اقامتگاه زندگی می‌کنند، با یکدیگر هم‌خرج هستند و معمولاً "با هم غذا می‌خورند. فردی که به تنهایی زندگی می‌کند نیز، خانوار تلقی می‌شود.

خانوار معمولی: خانوار با تعریف فوق، اکثر افراد کشور را در بر می‌گیرد و به همین دلیل این‌گونه خانوارها، "خانوار معمولی" نیز نامیده می‌شود.

خانوار معمولی ساکن: خانواری که در اقامتگاه ثابت سکونت دارد، "خانوار معمولی ساکن" نامیده می‌شود.

خانوار معمولی غیر ساکن: خانواری که در زمان سرشماری در اقامتگاه ثابتی سکونت ندارد، "خانوار معمولی غیر ساکن" نامیده می‌شود.

این دسته از خانوارها شامل سه گروه زیر است:

۱- خانوارهایی که در زمان سرشماری در کوچ به سر می‌برند و یا در خارج شهرها و آبادیها در زیر چادر زندگی می‌کنند.

۲- خانوارهایی که در محل زندگی ثابتی زندگی نمی‌کنند و به‌طور مداوم محل زندگی خود را تغییر می‌دهند، مانند کولیها.

۳- خانوارهایی که محل زندگی مشخص ندارند و شبها معمولاً "در پارکها، خرابه‌ها، زیرپلها و... بیتوته می‌کنند.

خانوار دستجمعی: مجموعه افرادی که به دلیل داشتن هدف یا ویژگیهای مشترک مانند تحصیل، بیماری روانی و... با هم در یک موسسه از قبیل خوابگاه دانشجویی، آسایشگاه روانی و... زندگی می‌کنند، یک خانوار دستجمعی به حساب می‌آیند. در این سرشماری، افرادی

که در ندامتگاهها، بازداشتگاهها و مراکز مشابه نگهداری می‌شوند و نیز افرادی که در سربازخانهها، پادگانها، پاسگاهها، پایگاهها، یا اردوگاههای نظامی و انتظامی به‌طور جمعی به سر می‌برند و همچنین دانش‌آموزان و دانشجویان موسسات آموزشی نیروهای نظامی و

انتظامی، به عنوان اعضای خانوار دستجمعی مورد سرشماری قرار نمی‌گیرند. این گونه افراد همراه با سایر اعضای خانوار معمولی خود

سرشماری می‌شوند.

اقامتگاه معمولی

اقامتگاه معمولی خانوار، محلی است که خانوار در زمان سرشماری در آنجا زندگی می‌کند، مشروط بر اینکه اقامتگاه دیگری نداشته باشد. اقامتگاه معمولی خانواری که در زمان سرشماری بیش از یک اقامتگاه دارد، محلی است که بیشترین مدت سال را در آنجا به سر می‌برد.

شهر (نقطه شهری)

منظور از شهر، هر یک از نقاطی است که دارای شهرداری باشد.

آبادی (نقطه روستایی)

آبادی به مجموعه یک یا چند مکان و اراضی به هم پیوسته (اعم از کشاورزی و غیرکشاورزی) گفته می‌شود که خارج از محدوده شهرها واقع شده و دارای محدوده ثبتی یا عرفی مستقل باشد. اگر آبادی در زمان سرشماری، محل سکونت خانوار یا خانوارهایی باشد، " دارای سکنه" و در غیر این صورت، " خالی از سکنه" تلقی می‌شود.

جمعیت ساکن در نقاط شهری

منظور از جمعیت ساکن در نقاط شهری در هر یک از محدوده‌های بخش، شهرستان، استان یا کشور، جمعیت کلیه شهرهایی است که در همان محدوده قرار دارد و جمعیت هر شهر عبارت است از مجموع تعداد اعضای همه خانوارهای معمولی ساکن و دستجمعی که اقامتگاه معمولی آنها در زمان سرشماری در آن شهر واقع است.

جمعیت ساکن در نقاط روستایی

منظور از جمعیت ساکن در نقاط روستایی در هر یک از محدوده‌های دهستان، بخش، شهرستان، استان یا کشور، جمعیت کلیه آبادیهایی است که در همان محدوده قرار دارد و جمعیت هر آبادی عبارت است از مجموع تعداد اعضای همه خانوارهای معمولی ساکن و دستجمعی که اقامتگاه معمولی آنها در زمان سرشماری در آن آبادی واقع است.

سن

منظور از سن، تعداد سالهای کاملی است که از زمان تولد فرد گذشته است.

مهاجران وارد شده

در هر شهر یا آبادی، آن دسته از اعضای خانوارهای معمولی ساکن و دستجمعی که متولد آنجا نباشند، مهاجر شناخته می‌شوند.

محل تولد

منظور از محل تولد، آبادی یا شهری است که در زمان تولد فرد، اقامتگاه معمولی مادر او بوده است.

باسواد

کسانی که می‌توانند به فارسی یا هر زبان دیگری متن ساده‌ای را بخوانند و بنویسند، خواه مدرک رسمی داشته یا نداشته باشند، باسواد تلقی می‌شوند. همه محصلان از جمله نوازان سال اول ابتدایی و سوادآموزان نهضت سوادآموزی نیز باسواد به حساب می‌آیند.

کار، هر فعالیت فکری یا بدنی است که قانوناً " مجاز باشد و به منظور کسب درآمد (نقدی، غیرنقدی) صورت گیرد .

وضع فعالیت در ۷ روز گذشته

در این سرشماری، وضع فعالیت افراد در ۷ روز پیش از مراجعه مامور سرشماری مورد نظر است. هر یک از افراد از این نظر و با توجه به تعریف کار، در یکی از گروههای زیر قرار میگیرند:

شاغل: افراد زیر شاغل به حساب میآیند:

- کسانی که دارای شغلی هستند، اعم از اینکه در ۷ روز پیش از مراجعه مامور سرشماری کار کرده و یا به عللی از قبیل مرخصی، بیماری، تعطیل موقت محل کار و... کار نکردهاند و پس از رفع علت به کار خود ادامه خواهند داد.
- کسانی که شغل مستمر نداشته ولی در ۷ روز پیش از مراجعه مامور سرشماری، حداقل دو روز کار کردهاند.
- کسانی که تحت عنوان کارآموز در ۷ روز پیش از مراجعه مامور سرشماری به کار اشتغال داشتهاند.
- کسانی که دارای شغلی هستند، ولی در ۷ روز پیش از مراجعه مامور سرشماری به اقتضای فصل و ماهیت فصلی کار خود، کار نکردهاند (بیکاران فصلی)، مشروط بر آنکه در جستجوی کار دیگری هم نباشند.
- افرادی که به انجام خدمت وظیفه عمومی مشغول هستند.
- کسانی که در حال گذراندن دورههای آموزشی در دانشکدهها و آموزشگاههای مربوط به نیروهای نظامی و انتظامی هستند.

بیکار (جویای کار): کسانی که شاغل به حساب نمیآیند و در ۷ روز پیش از مراجعه مامور سرشماری در جستجوی کار بودهاند، بیکار (جویای کار) تلقی می شوند.

محصل: کسانی که شاغل، بیکار (جویای کار) محسوب نمی شوند و در ۷ روز پیش از مراجعه مامور سرشماری در حال تحصیل بودهاند، محصل به حساب میآیند.

خانهدار: خانهدار به کسانی گفته می شود که شاغل، بیکار (جویای کار) و محصل به حساب نمیآیند و بنابراین اظهار پاسخگو، در ۷ روز پیش از مراجعه مامور سرشماری به خانهداری مشغول بودهاند.

دارای درآمد بدون کار: کسانی که شاغل، بیکار (جویای کار) محصل و خانهدار محسوب نمی شوند و درآمدهای مستمری مانند حقوق بازنشستگی، حقوق وظیفه، درآمد املاک و مستغلات، سود سهام و... دارند، دارای درآمد بدون کار محسوب می شوند.

سایر: کسانی که از نظر وضع فعالیت در ۷ روز پیش از مراجعه مامور سرشماری، در هیچ یک از گروههای بالا قابل طبقه بندی نیستند، در گروه سایر قرار میگیرند.

مفاهیم به کار رفته در این نشریه

نسبت جنسی

نسبت تعداد مردان به زنان یا زنان به مردان ، نسبت جنسی نامیده می‌شود . معمولاً " در این مورد نسبت تعداد مردان به زنان را محاسبه می‌کنند و به صورت درصد ارائه می‌دهند . یعنی اگر M تعداد مردان و F تعداد زنان در یک منطقه جغرافیایی باشد ، نسبت جنسی در آن منطقه عبارت خواهد بود از :

$$\text{نسبت جنسی} = \frac{M}{F} \times 100$$

گروههای عمده سنی

در مجموعه نشریات نتایج سرشماری عمومی نفوس و مسکن سال ۱۳۶۵ ، علاوه بر سنین منفرد و گروههای سنی منظم (۵ ساله و ۱۰ ساله) ، طبقه‌بندی سنی دیگری نیز برای جمعیت در نظر گرفته شده است که هر طبقه آن ، یک گروه عمده سنی نامیده می‌شود و عبارت است از:

افراد ۱ - ۵ ساله : نوباوگان

افراد ۶ - ۱۰ ساله : کودکان

افراد ۱۱ - ۱۴ ساله : نوجوانان

افراد ۱۵ - ۲۴ ساله : جوانان

افراد ۲۵ - ۶۴ ساله : میانسالان

افراد ۶۵ ساله و بیشتر : بزرگسالان

افرادی که سن آنان معلوم نبوده و یا امکان انتساب آنان به یکی از گروههای سنی وجود نداشته است ، در گروه " سن نامشخص" منظور

شده است .

نسبت باسوادی

این نسبت در هر جامعه از تقسیم تعداد افراد با سواد در یک سن یا گروه سنی معین به جمعیت آن سن یا گروه سنی به دست می‌آید و معمولاً " به صورت " درصد " بیان می‌شود .

ویزگیهای عمده نقاط روستایی شهرستان لاهیجان

لاهیجان یکی از شهرستانهای استان گیلان است که در قسمت مرکزی این استان واقع شده و مرکز آن شهر لاهیجان است . این شهرستان دارای ۲ شهر سهاکل و لاهیجان است . همچنین شهرستان لاهیجان به ۲ بخش شامل ۶ دهستان تقسیم شده و متشکل از ۴۷۴ آبادی دارای سکنه و ۱۳ آبادی خالی از سکنه است .

جمعیت

در سرشماری عمومی نفوس و مسکن مهرماه ۱۳۶۵ ، شهرستان لاهیجان دارای ۲۲۲۶۵۹ نفر جمعیت بوده است . از این تعداد ، ۵۲۶۹۲ نفر ساکن در نقاط شهری و ۱۶۹۹۶۷ نفر ساکن در نقاط روستایی بودماند .

جدول ۱- تعداد آبادیهای دارای سکنه شهرستان بر حسب بخش ، تفکیک طبقات جمعیتی

بخش	جمع	۱ تا ۲۴ نفر	۲۵ تا ۴۹ نفر	۵۰ تا ۹۹ نفر	۱۰۰ تا ۲۴۹ نفر	۲۵۰ تا ۴۹۹ نفر	۵۰۰ تا ۹۹۹ نفر	۱۰۰۰ تا ۲۴۹۹ نفر	۲۵۰۰ تا ۴۹۹۹ نفر	۵۰۰۰ نفر و بیشتر
شهرستان لاهیجان	۴۷۴	۳۸	۵۱	۷۸	۱۲۴	۸۰	۶۲	۳۵	۶	۰
سهاکل	۲۱۰	۲۸	۳۱	۴۹	۶۲	۲۱	۱۶	۲	۰	۰
مرکزی	۲۶۴	۱۰	۲۰	۲۹	۶۱	۵۹	۴۶	۳۳	۶	۰

از جمعیت نقاط روستایی این شهرستان ، ۸۵۴۸۲ نفر را مردان و ۸۴۲۸۵ نفر را زنان تشکیل می‌دادماند . نسبت جنسی در این جمعیت نشان می‌دهد که در مقابل هر ۱۰۰۰ نفر زن ، ۱۰۱ نفر مرد وجود دارد . این نسبت در بین اطفال کمتر از یکساله ۱۰۴ و در بین افراد ۶۵ ساله و بیشتر ۹۲ است . پایینترین نسبت جنسی به گروه سنی بزرگسالان (۶۵ ساله و بیشتر) و بالاترین نسبت ، به گروه سنی جوانان (۱۵ - ۲۴ ساله) تعلق دارد .

جدول ۲- جمعیت نقاط روستایی شهرستان بر حسب بخش و گروه‌های عمده سنی، به تفکیک جنس

نبت جنسی	زن	مرد	مرد و زن		گروه‌های عمده سنی
			درصد	تعداد	
۱۰۱	۸۴۴۸۵	۸۵۴۸۲	۱۰۰/۰۰	۱۶۹۹۶۷	شهرستان لاهیجان
۱۰۴	۱۹۷۵	۲۰۵۲	۲/۲۷	۴۰۲۸	اطفال / کمتر از یکساله /
۱۰۴	۱۱۸۶۹	۱۲۳۴۶	۱۴/۲۵	۲۴۲۱۵	نوباوگان / ۱-۵ ساله /
۱۰۳	۱۱۲۱۵	۱۱۵۲۹	۱۲/۲۹	۲۲۷۴۴	کودکان / ۶-۱۰ ساله /
۱۰۲	۹۷۹۲	۱۰۰۰۹	۱۱/۶۵	۱۹۸۰۱	نوجوانان / ۱۱-۱۴ ساله /
۱۱۱	۱۷۲۶۰	۱۹۲۳۰	۲۱/۴۷	۳۶۴۹۰	جوانان / ۱۵-۲۴ ساله /
۹۴	۲۹۰۸۵	۲۷۲۸۹	۳۳/۱۷	۵۶۳۷۴	میانسالان / ۲۵-۶۴ ساله /
۹۲	۲۲۸۰	۳۰۰۶	۲/۷۰	۶۲۸۶	بزرگسالان / ۶۵ ساله و بیشتر /
*	۹	۱۰	۰/۰۱	۱۹	نامشخص
۱۰۲	۱۷۸۶۸	۱۸۱۴۶	۱۰۰/۰۰	۳۶۰۱۴	بخش میاهدکل
۱۱۰	۴۹۱	۵۴۲	۲/۸۷	۱۰۳۳	اطفال / کمتر از یکساله /
۱۰۸	۲۶۹۲	۲۸۹۴	۱۵/۵۱	۵۵۸۶	نوباوگان / ۱-۵ ساله /
۱۰۴	۲۴۰۰	۲۵۰۱	۱۳/۶۱	۴۹۰۱	کودکان / ۶-۱۰ ساله /
۹۶	۱۹۸۵	۱۹۱۳	۱۰/۸۲	۳۸۹۸	نوجوانان / ۱۱-۱۴ ساله /
۱۰۷	۲۶۰۲	۲۸۶۷	۲۰/۷۴	۵۴۶۹	جوانان / ۱۵-۲۴ ساله /
۹۴	۶۰۰۲	۵۶۶۰	۲۲/۲۸	۱۱۶۶۲	میانسالان / ۲۵-۶۴ ساله /
۱۱۰	۶۹۲	۷۶۵	۴/۰۵	۱۴۵۸	بزرگسالان / ۶۵ ساله و بیشتر /
*	۳	۴	۰/۰۲	۷	نامشخص
۱۰۱	۶۶۶۱۷	۶۷۲۳۶	۱۰۰/۰۰	۱۳۳۸۵۳	بخش مرکزی
۱۰۲	۱۴۸۴	۱۵۱۱	۲/۲۴	۲۹۹۵	اطفال / کمتر از یکساله /
۱۰۳	۹۱۷۷	۹۴۵۲	۱۲/۹۱	۱۸۶۲۹	نوباوگان / ۱-۵ ساله /
۱۰۳	۸۸۱۵	۹۰۳۸	۱۳/۳۲	۱۷۸۵۳	کودکان / ۶-۱۰ ساله /
۱۰۴	۷۸۰۷	۸۰۹۶	۱۱/۸۷	۱۵۹۰۳	نوجوانان / ۱۱-۱۴ ساله /
۱۱۲	۱۳۶۵۸	۱۵۳۶۳	۲۱/۶۷	۲۹۰۲۱	جوانان / ۱۵-۲۴ ساله /
۹۴	۲۲۰۸۲	۲۱۶۲۹	۳۳/۲۸	۴۳۷۱۲	میانسالان / ۲۵-۶۴ ساله /
۸۷	۲۵۸۷	۲۲۴۱	۲/۶۰	۴۸۲۸	بزرگسالان / ۶۵ ساله و بیشتر /
*	۶	۶	۰/۰۱	۱۲	نامشخص

محاسبه مفهومی ندارد

خانوار

در سرشماری مهرماه ۱۳۶۵، شهرستان لاهیجان دارای ۴۵۱۴۳ خانوار بوده است. از این تعداد، ۱۲۱۵۵ خانوار ساکن در نقاط شهری و ۳۲۹۸۸ خانوار ساکن در نقاط روستایی بودماند.

جدول ۳- تعداد آبادیهایی دارای سکن شهرستان بر حسب بخش، به تفکیک گروه بندی تعداد خانوار

بخش	جمع	۱ خانوار	۵ خانوار	۱۰ خانوار	۲۰ خانوار	۵۰ خانوار	۱۰۰ خانوار	۲۰۰ خانوار	۵۰۰ خانوار	۱۰۰۰ خانوار
شهرستان لاهیجان	۴۷۴	۴۲	۵۶	۷۷	۱۱۹	۸۱	۵۹	۳۵	۵	۰
بخش میادکل	۲۱۰	۲۱	۲۲	۴۵	۶۵	۲۰	۱۵	۲	۰	۰
بخش مرکزی	۲۶۴	۱۱	۲۴	۳۲	۵۴	۶۱	۴۴	۲۳	۵	۰

متوسط تعداد افراد در خانوارهای معمولی ساکن نقاط روستایی این شهرستان، ۵/۲ نفر است. بیشترین تعداد خانوار، مربوط به خانوارهای ۵ نفره و کمترین آن مربوط به خانوارهای ۱۰ نفره و بیشتر است.

جدول ۴- خانوارهای معمولی ساکن نقاط روستایی شهرستان بر حسب بخش، به تفکیک تعداد افراد در خانوار

بخش	جمع	۱ نفر	۲ نفر	۳ نفر	۴ نفر	۵ نفر	۶ نفر	۷ نفر	۸ نفر	۹ نفر	۱۰ نفر
شهرستان لاهیجان	۲۲۹۸۸	۱۸۱۱	۳۶۷۱	۲۶۴۷	۴۶۸۴	۴۸۰۰	۴۶۶۹	۳۸۸۶	۲۹۱۱	۱۴۷۳	۱۴۳۶
بخش میادکل	۶۹۳۰	۴۰۵	۷۰۸	۷۴۵	۹۷۸	۹۶۵	۱۰۰۷	۸۶۵	۶۵۲	۲۱۷	۳۸۸
بخش مرکزی	۱۶۰۵۸	۱۴۰۶	۲۹۶۳	۱۹۰۲	۳۷۰۶	۲۸۲۵	۳۶۶۲	۲۰۲۱	۲۲۵۹	۱۱۵۶	۱۱۴۸

مهاجرت

در سرشماری عمومی نفوس و مسکن مهرماه ۱۳۶۵، ۹۳/۳ درصد از جمعیت نقاط روستایی شهرستان لاهیجان در همان آبادی که در زمان سرشماری اقامت داشتند متولد شدهاند. مقایسه محل تولد افراد با محلی که در زمان سرشماری در آنجا اقامت داشتند نشان میدهد که ۵/۱ درصد جمعیت نقاط روستایی این شهرستان از آبادی به آبادی و ۱/۳ درصد از شهر به آبادی، در طول زندگی شان مهاجرت کردهاند.

جدول ۵- جمعیت نقاط روستایی شهرستان برنج گروههای عمده شغلی، به تفکیک محل تولد

اطلاعات	محل تولد درجای دیگر			محل تولد در آبادی محل اقامت	جمع	گروههای عمده شغلی
	خارج کشور	شهر	آبادی			
۵۴۸	۲۶	۲۱۴۲	۸۶۲۸۱	۵۸۶۲۲	۱۶۹۹۶۷	شهرستان لاهیجان
۲۷	۰	۲۱	۲۴	۳۹۵۶	۴۰۲۸	اطفال / کمتر از یکساله /
۱۳۸	۵	۲۲۱	۲۳۰	۲۳۶۲۱	۲۴۲۱۵	نوجوانان / ۱-۵ ساله /
۱۱۱	۷	۲۹۹	۲۶۷	۲۲۰۷۰	۲۲۷۵۴	کودکان / ۶-۱۰ ساله /
۷۲	۲	۱۷۹	۲۲۴	۱۹۳۲۴	۱۹۸۰۱	نوجوانان / ۱۱-۱۴ ساله /
۱۰۱	۴	۳۹۹	۱۲۸۱	۲۴۷۰۵	۲۶۴۹۰	جوانان / ۱۵-۲۴ ساله /
۸۴	۸	۹۴۷	۵۹۹۴	۴۹۳۴۱	۵۶۳۷۴	میانسالان / ۲۵-۶۴ ساله /
۱۵	۰	۷۷	۶۰۷	۵۵۸۷	۶۲۸۶	بزرگسالان / ۶۵ ساله و بیشتر /
۰	۰	۰	۱	۱۸	۱۹	نامفصل

سواد

در سرشماری مهرماه ۱۳۶۵ شهرستان لاهیجان ، از ۱۴۱۷۲۲ نفر جمعیت ۶ ساله و بیشتر نقاط روستایی این شهرستان ، ۵۹/۳ درصد باسواد بودند . نسبت باسوادی در این جمعیت برای مردان ، ۶۷/۳ درصد و برای زنان ، ۵۱/۲ درصد بوده است . این نسبت برای افراد لازمالتعلیم (۶- ۱۴ ساله) ، ۹۲/۲ درصد و برای افراد ۱۵ ساله و بیشتر ، ۴۵/۱ درصد بوده است .

جدول ۶- درصد باسوادان بی سوادان در جمعیت ۶ ساله بیشتر نقاط روستایی شهرستان برنج شغلی گروههای عمده شغلی به تفکیک جنس

اطلاعات	بی سواد		باسواد		جمع	گروههای عمده شغلی
	زن	مرد	زن	مرد		
۰/۱۶	۴۸/۶۴	۲۲/۵۲	۵۱/۱۸	۶۷/۲۳	۱۰۰/۰۰	شهرستان لاهیجان
۰/۴۸	۹/۶۷	۴/۴۷	۸۹/۸۲	۹۵/۰۹	۱۰۰/۰۰	کودکان / ۶-۱۰ ساله /
۰/۰۵	۹/۶۹	۶/۴۹	۹۰/۲۸	۹۳/۴۴	۱۰۰/۰۰	نوجوانان / ۱۱-۱۴ ساله /
۰/۰۵	۲۰/۱۷	۸/۹۴	۷۹/۷۷	۹۱/۰۲	۱۰۰/۰۰	جوانان / ۱۵-۲۴ ساله /
۰/۰۹	۸۸/۲۰	۶۴/۴۸	۱۱/۶۹	۳۵/۴۴	۱۰۰/۰۰	میانسالان / ۲۵-۶۴ ساله /
۰/۷۲	۹۷/۱۶	۸۷/۵۶	۱/۹۸	۱۱/۸۸	۱۰۰/۰۰	بزرگسالان / ۶۵ ساله و بیشتر /

جدول ۶- در صد سواد ان بی سوادان در جمعیت عساکر بیشتر نقاط روستایی شهرستان بر حسب بخش و گروه های عمده جنسی (بنالاه)

انظار شده	بی سواد		سواد		جمع	گروه های عمده جنسی
	زن	مرد	زن	مرد		
۰/۲۶	۵۴/۰۸	۳۶/۳۶	۴۵/۶۲	۶۳/۴۳	۱۰۰/۰۰	بخش سیاهکل
۰/۷۸	۱۸/۷۱	۷/۰۰	۸۰/۳۸	۹۳/۳۶	۱۰۰/۰۰	کودکان ۶-۱۰ ساله /
۰/۰۵	۱۶/۸۳	۷/۶۸	۸۳/۱۷	۹۳/۲۱	۱۰۰/۰۰	نوجوانان ۱۱-۱۴ ساله /
۰/۰۷	۲۷/۷۶	۱۰/۲۴	۷۲/۱۸	۸۹/۶۸	۱۰۰/۰۰	جوانان ۱۵-۲۴ ساله /
۰/۱۰	۹۱/۴۲	۶۹/۹۶	۸/۴۱	۳۰/۰۰	۱۰۰/۰۰	میانسالان ۲۵-۶۴ ساله /
۱/۳۰	۹۶/۶۸	۸۷/۱۹	۱/۷۲	۱۱/۷۶	۱۰۰/۰۰	بزرگسالان ۶۵ ساله و بیشتر /
۰/۱۴	۴۷/۲۱	۳۱/۵۲	۵۲/۶۴	۶۸/۳۴	۱۰۰/۰۰	بخش مرکزی
۰/۴۰	۷/۲۰	۳/۷۷	۹۳/۳۹	۹۵/۸۴	۱۰۰/۰۰	کودکان ۶-۱۰ ساله /
۰/۰۵	۷/۸۸	۶/۲۱	۹۳/۰۸	۹۳/۷۳	۱۰۰/۰۰	نوجوانان ۱۱-۱۴ ساله /
۰/۰۴	۱۸/۱۷	۸/۶۲	۸۱/۷۷	۹۱/۳۶	۱۰۰/۰۰	جوانان ۱۵-۲۴ ساله /
۰/۰۹	۸۷/۲۷	۶۳/۰۵	۱۲/۵۵	۳۶/۸۶	۱۰۰/۰۰	میانسالان ۲۵-۶۴ ساله /
۰/۵۴	۹۷/۲۹	۸۷/۶۸	۲/۰۵	۱۱/۹۱	۱۰۰/۰۰	بزرگسالان ۶۵ ساله و بیشتر /

وضع فعالیت

در سرشماری مهرماه ۱۳۴۵ ، ۶۲/۰۰ درصد جمعیت ۱۰ ساله و بیشتر نقاط روستایی شهرستان لاهیجان را افراد شاغل و بیکار (جویای کار) تشکیل می دادند . نسبت افراد شاغل به جمعیت ۱۰ ساله و بیشتر در نقاط روستایی این شهرستان ، ۵۸/۷ درصد بوده است . این نسبت برای مردان ، ۶۶/۷ درصد و برای زنان ، ۵۰/۷ درصد بوده است .

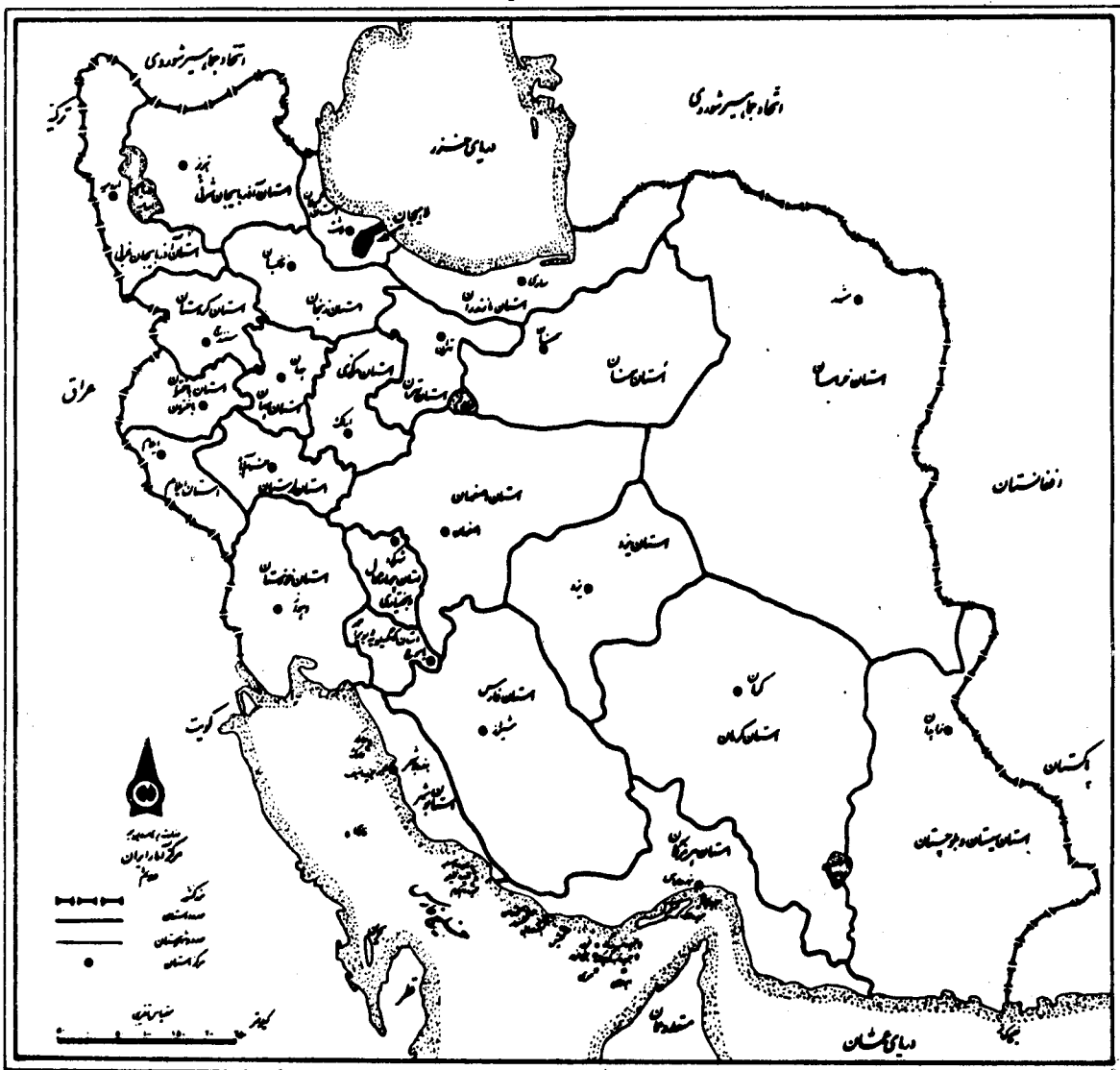
جدول ۷- جمعیت ۱۰ ساله و بیشتر نقاط روستایی شهرستان بر حسب بخش و وضع فعالیت ، بنفیکت جنس

وضع فعالیت	مردان		زنان	
	تعداد	درصد	تعداد	درصد
شهرستان لاهیجان	۱۲۳۸۸۹	۱۰۰/۰۰	۶۲۰۵۷	۱۰۰/۰۰
شاغل	۷۲۷۲۴	۵۸/۷۰	۴۱۳۶۹	۶۶/۶۶
بیکار / جویای کار /	۴۰۷۹	۳/۲۹	۲۰۱۵	۳/۲۰
محمل	۲۷۰۷۶	۲۱/۸۶	۱۵۱۰۴	۲۴/۳۴
خانه دار	۱۴۶۲۵	۱۱/۸۰	۲۹۷	۰/۴۸
دار ای در آمد بدون کار	۱۰۹۷	۰/۸۹	۴۹۰	۰/۷۹
سایر	۴۰۳۷	۳/۲۶	۱۷۸۳	۲/۸۷
انظار شده	۲۵۱	۰/۲۰	۹۹	۰/۱۶

جدول ۷- جمعیت ۱۰ ساله و بیشتر نقاط روستایی شهرستان بر حسب بخش و وضع فعالیت، بنگاریت جنس (دنباله)

زن		مرد		مرد و زن		وضع فعالیت
درصد	تعداد	درصد	تعداد	درصد	تعداد	
۱۰۰/۰۰	۱۲۷۵۷	۱۰۰/۰۰	۱۲۷۱۵	۱۰۰/۰۰	۲۵۴۷۲	بخش صیادکل
۴۷/۳۵	۶۰۴۰	۶۵/۳۴	۸۳۰۸	۵۶/۳۳	۱۴۳۴۸	شاغل
۱/۹۷	۲۵۱	۵/۸۰	۷۳۸	۲/۸۸	۹۸۹	بیکار/جویای کار/
۱۶/۷۶	۲۱۳۸	۲۳/۰۹	۲۹۳۶	۱۹/۹۲	۵۰۷۴	محصل
۲۸/۱۳	۳۵۸۹	۰/۷۲	۹۱	۱۴/۴۵	۳۶۸۰	خانه دار
۱/۷۲	۲۱۹	۱/۲۷	۱۶۱	۱/۴۹	۳۸۰	دارای درآمد بدون کار
۳/۷۳	۴۷۶	۳/۵۷	۴۵۴	۳/۶۵	۹۳۰	سایر
۰/۳۴	۴۴	۰/۳۱	۲۷	۰/۲۸	۷۱	اظهار نشده
۱۰۰/۰۰	۴۹۰۷۵	۱۰۰/۰۰	۴۹۳۴۲	۱۰۰/۰۰	۹۸۴۱۷	بخش مرکزی
۵۱/۵۸	۲۵۳۱۵	۶۷/۰۰	۳۳۰۶۱	۵۹/۳۱	۵۸۳۷۶	شاغل
۱/۸۶	۹۱۳	۴/۴۱	۲۱۷۷	۲/۱۴	۳۰۹۰	بیکار/جویای کار/
۲۰/۰۴	۹۸۳۴	۲۴/۶۶	۱۲۱۶۸	۲۲/۳۶	۲۲۰۰۲	محصل
۲۱/۸۸	۱۰۷۳۹	۰/۴۲	۲۰۶	۱۱/۱۲	۱۰۹۴۵	خانه دار
۰/۷۹	۳۸۸	۰/۶۷	۳۲۹	۰/۷۳	۷۱۷	دارای درآمد بدون کار
۳/۶۲	۱۷۷۸	۲/۶۹	۱۳۲۹	۲/۱۶	۳۱۰۷	سایر
۰/۲۲	۱۰۸	۰/۱۵	۷۲	۰/۱۸	۱۸۰	اظهار نشده

تقسیمات کشوری جمهوری اسلامی ایران به تفکیک استان ۱۳۶۵




نقشه شهرستان لاسیجان به تفکیک بخش و دهستان

سرشماری عمومی همراه سال ۱۳۶۵



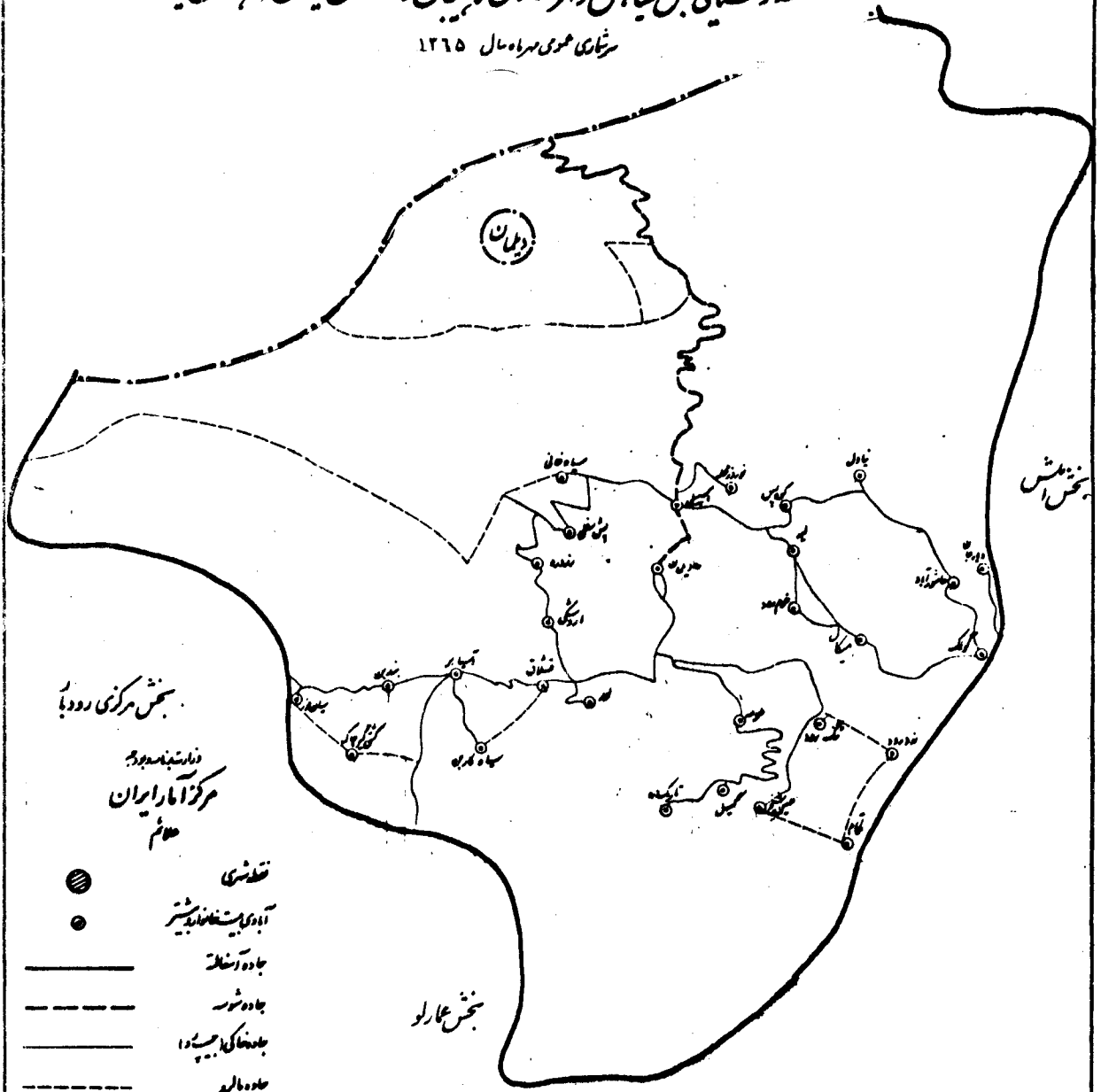
دولت اسلامی
مركز آمار ايران
علام

- مرکز شهر
- مرکز شهرستان
- مرکز بخش
- مرکز دهستان
- مرکز شهرستان
- تقاضی
- مرکز بخش (تقاضی)
- مرکز بخش (تقاضی) جهت ...
- مرکز بخش (تقاضی) جهت ...
- آبادی روستایی ...

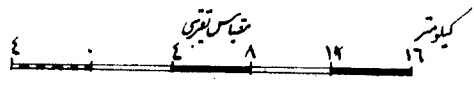


نقشه روستایی بخش بابکل از شهرستان لامیجان از شهرستان گیلان (دهستان دیلمان)

رشتهای عمومی همراه سال ۱۳۶۵

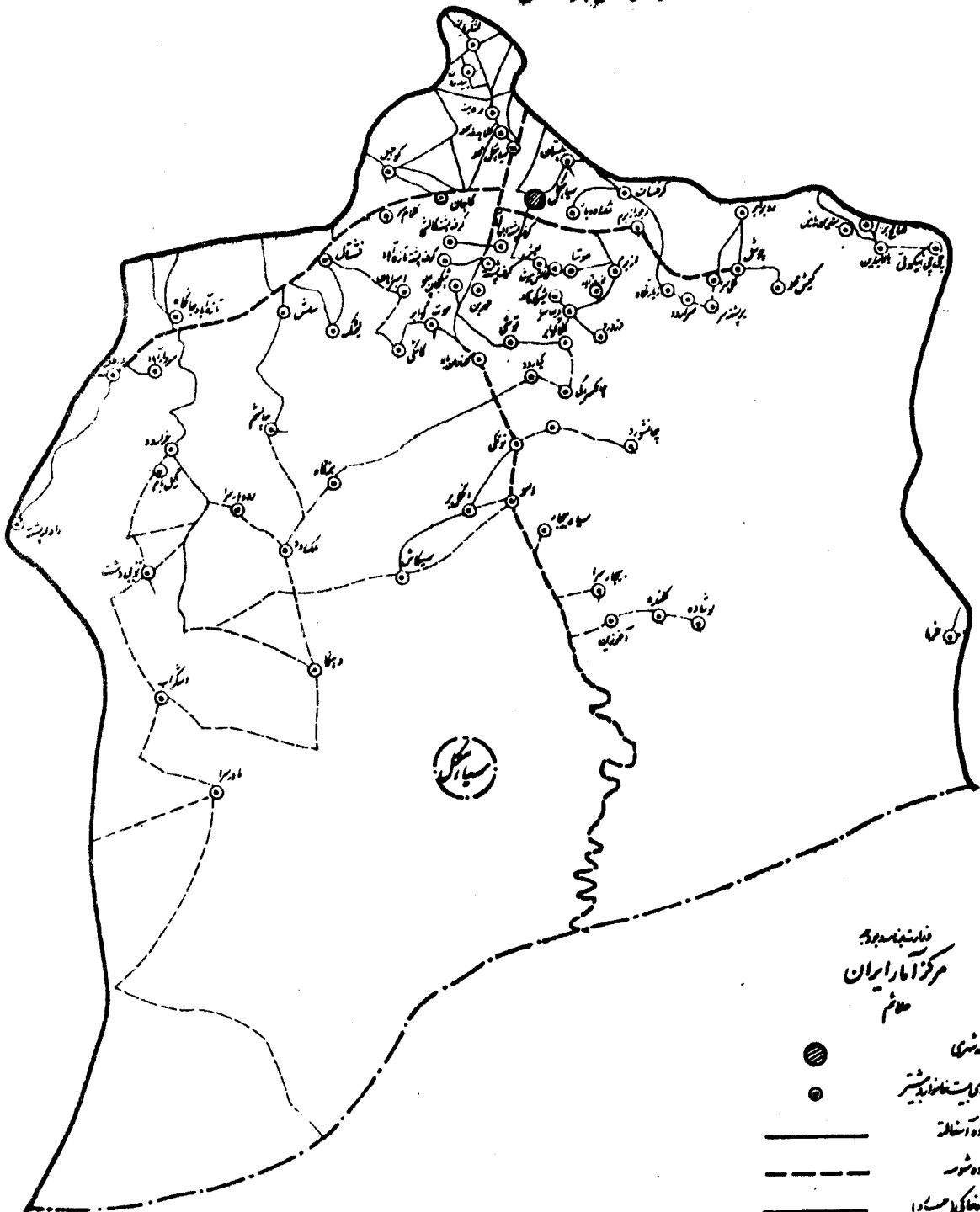


- قطعی
- آبیست خنک‌رشته
- جاده آسفالت
- - - - جاده شوره
- جاده خاکی (جیب‌دار)
- - - - جاده مالد
- حدود دهستان
- ⊕ ⊖ مرکز کوش













نقشه روستایی بخش سیاکل شهرستان لاهیجان از استان گیلان (دهستان سیاکل)

شماره عمومی بهرام سال ۱۳۶۵



فدایت به بنام دولت
مرکز آثار ایران
طابع

- | | |
|---|---------------------------|
|  | قطب‌نمای |
|  | آبادی بیست خانوادگی بیشتر |
|  | جاده آسفالته |
|  | جاده خاکی |
|  | جاده خاکی آبیسیار |
|  | جاده مالرو |
|  | سورس |
|  | سورس |
|  | سورس |

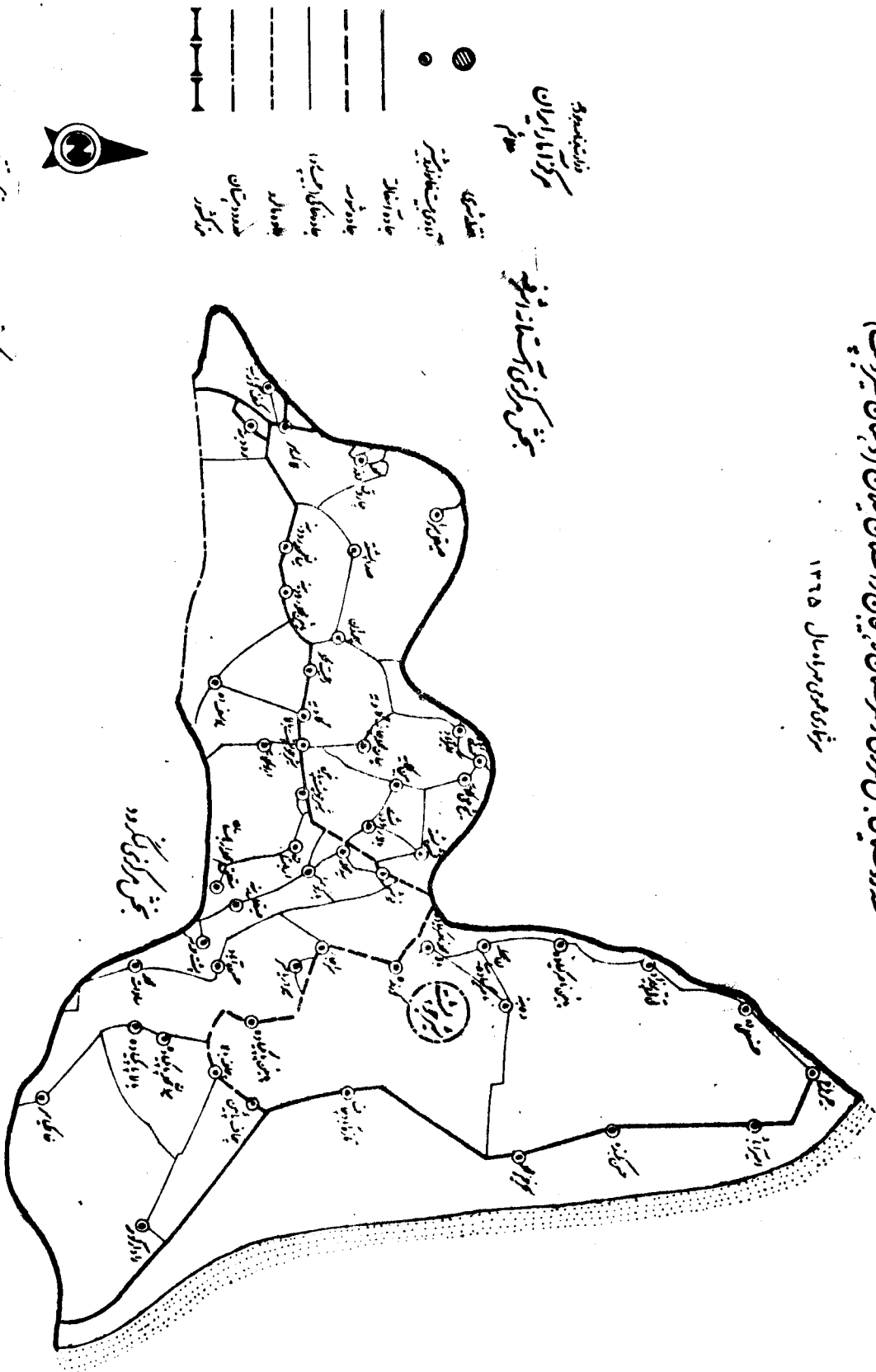


نقشه شمایی بخش مرکزی شهرستان لامیان از نشان گلجان (دستان شیر برشت)

مشارعی مورخه سال ۱۳۱۵

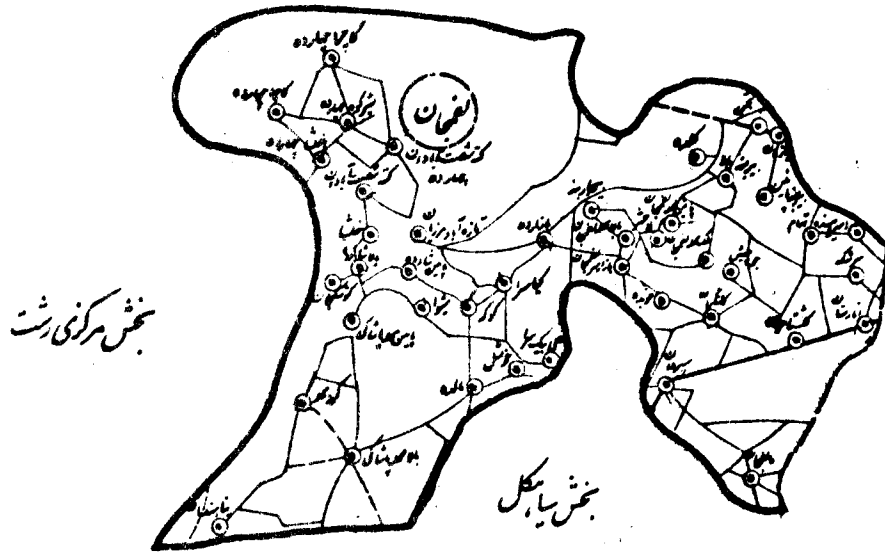
مختصات
مركز لامیان
۵۴م

بخش مرکزی استان اصفهان



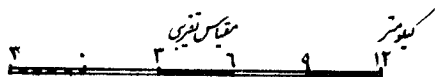
نقشه روستایی بخش مرکزی از شهرستان لاهیجان از شهرستان کیلا (درهستان لاهیجان)

شماره عمومی همراه سال ۱۳۶۵



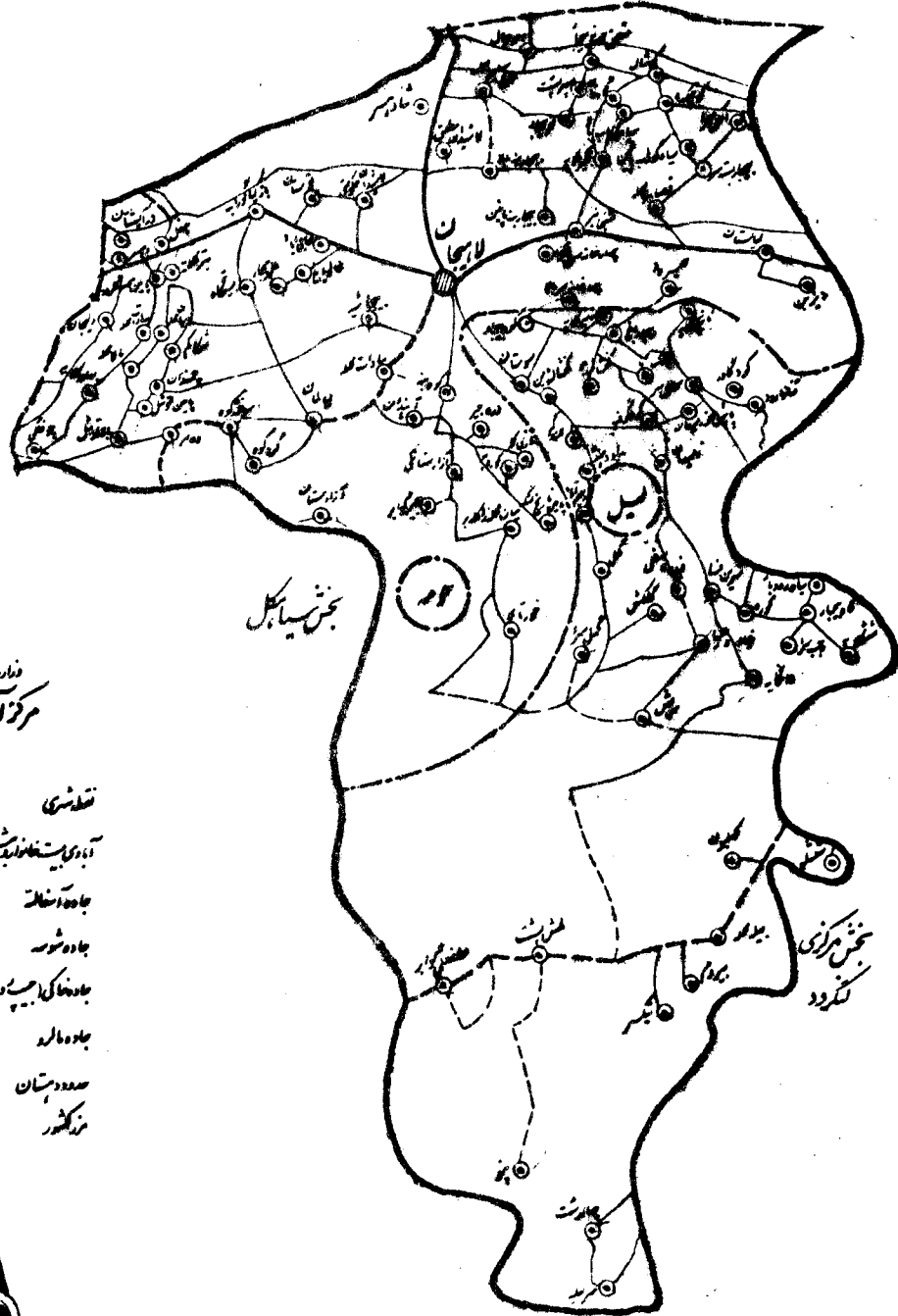
دارستان نام دارد
مرکز آمار ایران
علامت

- قطعی
- آب و برق ندارد
- جاده آسفالت
- جاده شوسه
- جاده خاکی رایج
- جاده مالرو
- حدود روستا
- مرکز شهر



نقشه روستای بخش مرکزی از شهرستان بستان کیلان (در پهنای میل و جومره)

شماره شوی در سال ۱۳۶۵



فدایتیاد بود
مرکز امامان ایران
مقام

- قطعی
- آبادی مستعد
- جاده آسفالت
- - - جاده شوسه
- جاده خاکی
- - - جاده دال
- حدود روستا
- مرکز



شماره ردیف آبادی	آبادی	کده آبادی	نوع راه آبادی کنده	تعداد خانوار	کل جمعیت	جمعیت عساکره	جمعیت باسواد	جمعیت ناخواند	تفصیلات کشاورزی						
									زراعت	باغداری	دامداری دامپروری	پرورش طیور	پرورش گاو ابریشم	پرورش زنبورسل	پرورش ماهی
۱	۲	۳	۴	۵	۶	۷	۸	۹	۱۰	۱۱	۱۲	۱۳	۱۴	۱۵	۱۶
	بخش سیاهکل			۶۹۲۰	۲۶۰۱۴	۲۹۲۹۵	۱۶۰۳۰	۱۳۳۴۲	۱۶۱	۱۴۵	۲۰۹	۹۸	۱۰۳	۴۲	۲
	دهستان دیلمان			۲۳۷۲	۱۱۹۵۱	۹۵۹۹	۴۹۶۱	۲۹۰۲	۵۹	۲۷	۶۶	۱۶	۰	۳	۰
۱	ابین شام	۰۱۲۵۰۲	۲	۱	۲	۲	۰	۲	*	*	*	*	*	*	*
۲	اربعستان	۰۱۲۵۰۲	۴	۱	۸	۸	۳	۵	*	*	*	*	*	*	*
۳	اروشکی	۰۱۲۵۰۴	۳	۸۲	۴۴۷	۳۶۷	۱۹۴	۱۵۵	*	*	*	*	*	*	*
۴	ازارستانکک	۰۱۲۵۰۵	۳	۸	۵۴	۳۹	۱۶	۱۰	*	*	*	*	*	*	*
۵	امپیلی	۰۱۲۵۰۶	۲	۷۰	۲۵۱	۲۹۴	۱۸۴	۸۹	*	*	*	*	*	*	*
۶	امطرح کیان	۰۱۲۵۰۷	۳	۷	۴۴	۲۵	۲۱	۱۷	*	*	*	*	*	*	*
۷	امپیر	۰۱۲۵۰۸	۲	۱۸۸	۶۹۷	۷۰۲	۲۸۲	۳۶۳	*	*	*	*	*	*	*
۸	امپیر کک	۰۱۲۵۰۹	۲	۷	۴۴	۴۱	۲۱	۲۷	*	*	*	*	*	*	*
۹	اغوزی	۰۱۲۵۱۰	۲	۱	۷	۳	۰	۲	*	*	*	*	*	*	*
۱۰	ایشکوه بیلامحله	۰۱۲۵۱۰	۲	۱۴	۳۸	۵۶	۲۵	۱۳	*	*	*	*	*	*	*
۱۱	ایشکوه پاشین محله	۰۱۲۵۱۱	۲	۱۲	۶۴	۵۲	۳۰	۹	*	*	*	*	*	*	*
۱۲	بایبارولی	۰۱۲۵۱۲	۲	۱۴	۸۴	۶۸	۳۵	۱۴	*	*	*	*	*	*	*
۱۳	بندین	۰۱۲۵۱۳	۳	۲۱	۱۲۳	۱۰۱	۶۴	۵۲	*	*	*	*	*	*	*
۱۴	پیش مدلی	۰۱۲۵۱۴	۲	۲۰	۹۷	۷۰	۲۲	۲۰	*	*	*	*	*	*	*
۱۵	پیش مدلیه	۰۱۲۵۱۵	۲	۱۸	۱۲۲	۱۰۱	۵۱	۲۲	*	*	*	*	*	*	*
۱۶	پله شاه	۰۱۲۵۱۶	۳	۱۷	۶۶	۵۷	۲۸	۲۸	*	*	*	*	*	*	*
۱۷	پینبور	۰۱۲۵۱۷	۲	۱۲	۶۷	۵۲	۲۰	۲۶	*	*	*	*	*	*	*
۱۸	شاری کدره	۰۱۲۵۱۸	۳	۲۲	۱۰۸	۸۰	۲۷	۴۶	*	*	*	*	*	*	*
۱۹	تکام	۰۱۲۵۱۹	۴	۴۶	۲۷۵	۲۳۰	۸۹	۱۶۹	*	*	*	*	*	*	*
۲۰	تلومخانی	۰۱۲۵۲۰	۲	۲	۱۸	۱۷	۹	۱۱	*	*	*	*	*	*	*
۲۱	تنگرود	۰۱۲۵۲۱	۳	۳۶	۱۶۳	۱۲۷	۶۲	۹۲	*	*	*	*	*	*	*
۲۲	چوروی	۰۱۲۵۲۲	۴	۱	۳	۰	۰	۳	*	*	*	*	*	*	*
۲۳	چانه سر	۰۱۲۵۲۳	۴	۱۶	۷۷	۶۱	۷	۲۸	*	*	*	*	*	*	*
۲۴	چشامر	۰۱۲۵۲۴	۳	۱۲	۷۵	۶۰	۳۶	۲۸	*	*	*	*	*	*	*
۲۵	خاکشور	۰۱۲۵۲۵	۲	۹	۴۹	۳۲	۲۲	۱۰	*	*	*	*	*	*	*
۲۶	خرم رود	۰۱۲۵۲۶	۳	۵۲	۶۳۲	۶۱۸	۹۷	۸۰	*	*	*	*	*	*	*
۲۷	درویش خانی	۰۱۲۵۲۷	۴	۴	۳۴	۲۱	۱۵	۸	*	*	*	*	*	*	*
۲۸	دزدلیم	۰۱۲۵۲۸	۴	۱	۵	۵	۲	۳	*	*	*	*	*	*	*
۲۹	دندیم کوی	۰۱۲۵۲۹	۳	۹	۵۶	۴۵	۱۶	۲۴	*	*	*	*	*	*	*
۳۰	دیبارجان	۰۱۲۵۳۰	۳	۶۴	۲۵۵	۲۲۲	۱۲۰	۱۱۱	*	*	*	*	*	*	*
۳۱	دیلمان	۰۱۲۵۳۱	۲	۱۶۶	۱۲۳۵	۱۰۰۲	۵۷۸	۴۰۷	*	*	*	*	*	*	*
۳۲	رزدرود	۰۱۲۵۳۲	۴	۳۰	۱۷۲	۱۲۸	۴۵	۹۴	*	*	*	*	*	*	*
۳۳	رزدره	۰۱۲۵۳۳	۳	۲۲	۱۴۵	۱۲۰	۴۸	۲۲	*	*	*	*	*	*	*
۳۴	زین پشته	۰۱۲۵۳۴	۲	۱۲	۶۱	۴۳	۲۳	۲۵	*	*	*	*	*	*	*
۳۵	سنگسین	۰۱۲۵۳۵	۳	۲	۲۹	۳۴	۱۰	۱۵	*	*	*	*	*	*	*
۳۶	سپاه خانی	۰۱۲۵۳۶	۲	۲۵	۱۴۵	۱۱۱	۶۱	۲۹	*	*	*	*	*	*	*
۳۷	سپاه کارین	۰۱۲۵۳۷	۳	۲۶	۱۶۴	۱۳۷	۷۵	۸۱	*	*	*	*	*	*	*
۳۸	سپهستان	۰۱۲۵۳۸	۴	۱	۵	۴	۰	۳	*	*	*	*	*	*	*
۳۹	سپهر کوه	۰۱۲۵۳۹	۴	۱۲	۴۹	۴۰	۷	۲۷	*	*	*	*	*	*	*
۴۰	شاه ملکی	۰۱۲۵۴۰	۴	۲	۲۱	۱۴	۷	۵	*	*	*	*	*	*	*
۴۱	سولیمان مر	۰۱۲۵۴۱	۳	۷	۳۶	۲۲	۱۶	۹	*	*	*	*	*	*	*
۴۲	طالبکوی	۰۱۲۵۴۲	۳	۱۲	۷۳	۶۱	۲۰	۳۰	*	*	*	*	*	*	*
۴۳	عاشور آباد	۰۱۲۵۴۳	۳	۲۲	۱۵۷	۱۲۲	۷۹	۷۱	*	*	*	*	*	*	*
۴۴	علی	۰۱۲۵۴۴	۳	۱۷	۵۸	۴۱	۱۶	۴۰	*	*	*	*	*	*	*
۴۵	عین شیخ	۰۱۲۵۴۵	۳	۱۱۰	۴۶۲	۴۳۳	۲۱۴	۳۱۲	*	*	*	*	*	*	*

کد نوع راه آبادی: ۱ جاده اسفند، ۲ جاده شوره، ۳ جاده خاکی، ۴ مارود، ۵ سایر (اینگاه راه آهن، باره آبی)، ۵ ناخشنوع

تعداد گاو و گوساله	تعداد گوسفند و بز	تیمچه گاو شین آلات شادری	فروشگاه تعاونی	دستری به وسیله غیر عمومی در آب و آبی	تلفن	دستری به روزنامه و مجله و کتاب	صندوق پست	بیمار و دامی روستایی	دانشگاه شین و دامپزشکی	پزشک	خانه بهداشت	مرکز بهداشتی درمانی	حمام	آموزش و تفریح کودکان	مدرسه راهنمایی	دبستان	برق	آب لوله کشی	پایگاه خدمات بهداشتی	مرکز خدمات روستایی	دفتر جهاد سازندگی	شورای اسلامی روستایی	اماکن مذهبی مسلمانان	مبلغ مخفی مسلمانان	شماره ردیف آبادی
۴۲	۴۱	۴۰	۳۹	۳۸	۳۷	۳۶	۳۵	۳۴	۳۳	۳۲	۳۱	۳۰	۲۹	۲۸	۲۷	۲۶	۲۵	۲۴	۲۳	۲۲	۲۱	۲۰	۱۹	۱۸	۱۷
۲۹۱۱۰	۵۰۸۸۲	۶	۱۵	۶۷	۰	۱۹	۷	۱۱	۸	۲	۸	۶	۱۲	۴۴	۱۵	۸۴	۲۲	۱	۲	۲	۲۶	۱۵۲	۲۲	۱	
۶۴۶۰	۳۵۶۷	۱	۵	۲۵	۰	۱	۳	۱۱	۶	۲	۴	۳	۷	۱۸	۲	۳۰	۲	۱	۰	۱	۲۶	۳۵	۶	۲	
۵	۱۹۰			*																				۲	
۵	۱۰۵																							۳	
۲۰۰	۷۰۰																							۴	
۲۰	۳۱۵																							۵	
۴۰۰	۱۰۵۰			*			*	*	*	*	*	*	*	*	*	*	*	*	*	*	*	*	*	*	۶
۵۰	۵۵۰																							۷	
۱۸۰	۱۸۵۰	*	*	*		*	*	*	*	*	*	*	*	*	*	*	*	*	*	*	*	*	*	*	۸
۲۰	۲۰۰			*																				۹	
۵	۷۰۰			*																				۱۰	
۳۰	۱۰۵			*																				۱۱	
۱۲	۵۰			*																				۱۲	
۳۰	۱۶۰			*																				۱۳	
۵۰	۵۵۰			*																				۱۴	
۸۰	۳۰۰							*																۱۵	
۱۰۰	۹۸۰																							۱۶	
۴۰	۱۰۵			*																				۱۷	
۵۰	۵۱۰																							۱۸	
۵۰	۵۰۰																							۱۹	
۲۰۰	۱۲۰۰																							۲۰	
۱۵	۱۰			*																				۲۱	
۴۰	۲۰۰																							۲۲	
۱۰	۲۰																	*						۲۳	
۱۰۰	۱۰۵۰																					*		۲۴	
۵۰	۵۱۰																	*						۲۵	
۲۰	۱۰۰																							۲۶	
۷۵	۴۳۰													*				*						۲۷	
۱۵	۱۵۰													*				*						۲۸	
۱۰	.																	*						۲۹	
۹۰	.																	*						۳۰	
۱۵۰	۲۴۰			*				*					*	*	*	*	*	*	*	*	*	*	*	*	۳۱
۷۰۰	۲۷۰۰		*	*		*	*	*	*	*	*	*	*	*	*	*	*	*	*	*	*	*	*	*	۳۲
۶۰	۳۰۰													*	*	*	*	*	*	*	*	*	*	۳۳	
۱۵	۵۰													*	*	*	*	*	*	*	*	*	*	۳۴	
۴۰	۲۰۰													*	*	*	*	*	*	*	*	*	*	۳۵	
۱۱	۹۰													*	*	*	*	*	*	*	*	*	*	۳۶	
۹۰	۵۰۰													*	*	*	*	*	*	*	*	*	*	۳۷	
۱۰۰	۳۳۰													*	*	*	*	*	*	*	*	*	*	۳۸	
۱۰	.													*	*	*	*	*	*	*	*	*	*	۳۹	
۵۰	۵۰۰													*	*	*	*	*	*	*	*	*	*	۴۰	
۱۲	۱۰۵													*	*	*	*	*	*	*	*	*	*	۴۱	
۴۰	۲۰۰													*	*	*	*	*	*	*	*	*	*	۴۲	
۵۰	۳۱۰			*					*	*	*	*	*	*	*	*	*	*	*	*	*	*	*	۴۳	
۶۰	۳۱۰			*					*	*	*	*	*	*	*	*	*	*	*	*	*	*	*	۴۴	
۵۰	۹۰۰			*					*	*	*	*	*	*	*	*	*	*	*	*	*	*	*	۴۵	
۱۵۰	۲۶۰		*	*					*	*	*	*	*	*	*	*	*	*	*	*	*	*	*	۴۶	

شماره ردیف آبادی	آبادی	نوع راه آبادی (کد)	تعداد خانوار	کل جمعیت	جمعیت عساکر بیشتر	جمعیت باسواد	جمعیت شغال	فعالیت کشاورزی							
								زراعت	باغداری	دامداری دامپروری	پرورش طیور	پرورش کرم ابریشم	پرورش بز و گاو	پرورش ماهی	
															۱۰
۴۶	فغان.....	۲	۶۸	۲۴۴	۴۰۰	۲۲۲	۳۸۱	*	*	*	*	*	*	*	*
۴۷	نوره خانه ابر اهیم کریمی.....	۲	۱	۴	۴	۱	۳	*	*	*	*	*	*	*	*
۴۸	گفتن کیر چاک.....	۲	۸۲	۱۵۰	۱۲۱	۳۳	۷۸	*	*	*	*	*	*	*	*
۴۹	کلاچاشی.....	۲	۲	۷۱	۲۱	۹	۷	*	*	*	*	*	*	*	*
۵۰	نوره پس.....	۲	۳۲۱	۱۲۶	۸۰۰	۱۲۱	۶۲۱	*	*	*	*	*	*	*	*
۵۱	نالیخ کلام شیاول.....	۳	۷	۶۳	۴۳	۷۱	۲۲	*	*	*	*	*	*	*	*
۵۲	قلای.....	۳	۱	۲	۲	-	۱	*	*	*	*	*	*	*	*
۵۳	گولک.....	۲	۲۲۱	۲۶۶	۶۴۴	۲۴۲	۳۶۲	*	*	*	*	*	*	*	*
۵۴	کرم.....	۲	۷۲	۱۴۱	۲۲۱	۴۳	۶۸	*	*	*	*	*	*	*	*
۵۵	لنگل.....	۲	۳۱	۷۷	۶۰	۲۰	۲۹	*	*	*	*	*	*	*	*
۵۶	لور.....	۳	۵	۲۰	۲۲	۴	۲۱	*	*	*	*	*	*	*	*
۵۷	لور.....	۲	۲۲۱	۲۱۸	۵۲۶	۱۴۲	۸۵۲	*	*	*	*	*	*	*	*
۵۸	لیپهانه.....	۳	۱	۴	۴	-	۳	*	*	*	*	*	*	*	*
۵۹	لیپه.....	۲	۴۳	۳۴	۸۸۱	۱۰۰	۶۳	*	*	*	*	*	*	*	*
۶۰	لیپه چاک.....	۲	۳۱	۷۸	۳۶	۵۴	۲۲	*	*	*	*	*	*	*	*
۶۱	ملومه.....	۲	۱۰۲	۲۵۲	۷۴۳	۸۰۲	۲۸۲	*	*	*	*	*	*	*	*
۶۲	میان مرز.....	۳	۲۲	۲۳۱	۸۰۱	۴۳	۲۸	*	*	*	*	*	*	*	*
۶۳	میاندشت.....	۲	۱	۱۰	۸	۲	۳	*	*	*	*	*	*	*	*
۶۴	میکن.....	۲	۲۲۱	۲۱۸	۳۶۵	۲۵۲	۳۲۲	*	*	*	*	*	*	*	*
۶۵	نوروز محله.....	۲	۶۲	۶۲۲	۲۸۱	۶۰۱	۶۰۹	*	*	*	*	*	*	*	*
۶۶	شیاول.....	۲	۲۰	۱۲۱	۸۱۱	۲۶	۲۶	*	*	*	*	*	*	*	*
	دماستان میاهکل		۷۵۵۳	۳۶۰۲	۲۶۸۶۱	۶۸۰۱۱	۰۳۵۰	۲۰۱	۱۱۸	۳۲۱	۲۸	*	*	*	*
۱	ادر چه.....	۳	۱۵	۶۰	۲۲	۲۲	۵۳	*	*	*	*	*	*	*	*
۲	اربه بن.....	۳	۲	۲۲	۲۰	۳	۵۳	*	*	*	*	*	*	*	*
۳	از برم.....	۲	۷۶	۲۸۳	۳۰۳	۶۶۲	۶۲۹	*	*	*	*	*	*	*	*
۴	اسبیر اهان.....	۳	۲۲	۱۲۱	۶۰۱	۸۵	۲۲	*	*	*	*	*	*	*	*
۵	اسفند بیان هر.....	۳	۲	۸	۶	۱	۵	*	*	*	*	*	*	*	*
۶	امور.....	۲	۶۳	۲۱۸	۳۶۱	۳۰۱	۶۱۱	*	*	*	*	*	*	*	*
۷	اشکان.....	۳	۷	۵۰	۳۳	۲۱	۷۲	*	*	*	*	*	*	*	*
۸	اشکر اب.....	۳	۷۲	۳۰۲	۲۲۱	۵۷	۵۶	*	*	*	*	*	*	*	*
۹	اشکجهان پهلور.....	۲	۵۵	۲۰۲	۵۳۱	۷۲۱	۲۶	*	*	*	*	*	*	*	*
۱۰	اشکو.....	۳	۴	۱۲	۲۱	۲	۹	*	*	*	*	*	*	*	*
۱۱	انور جده.....	۳	۶	۲۹	۲۲	۶	۶	*	*	*	*	*	*	*	*
۱۲	انور زین.....	۳	۱۲	۸۰	۱۸	۵۲	۲۹	*	*	*	*	*	*	*	*
۱۳	انور زجال.....	۲	۵۱	۶۸	۵۶	۷۲	۲۲	*	*	*	*	*	*	*	*
۱۴	انگلیر.....	۲	۲۲	۲۲	۶۰۱	۱۵	۷۰	*	*	*	*	*	*	*	*
۱۵	بیا یاد و.....	۳	۷	۳۳	۷۲	۶	۳۲	*	*	*	*	*	*	*	*
۱۶	بیا بدین.....	۲	۵۲	۱۹۰	۳۶۱	۵۶	۶۲	*	*	*	*	*	*	*	*
۱۷	بیلارود.....	۲	۱۰	۲۶	۴۳	۲۲	۳۲	*	*	*	*	*	*	*	*
۱۸	بیامه.....	۳	۹	۵۰	۶۲	۶۱	۱۰	*	*	*	*	*	*	*	*
۱۹	بر پشت سر.....	۳	۲۶	۱۲۲	۵۶	۵۰	۲۲	*	*	*	*	*	*	*	*
۲۰	بیزکاه.....	۳	۲۲	۱۴۶	۹۸	۴۳	۲۲	*	*	*	*	*	*	*	*
۲۱	بندین پاشین.....	۲	۷۴	۲۲۲	۱۰۲	۲۱۱	۵۳	*	*	*	*	*	*	*	*
۲۲	بوستان.....	۳	۹	۵۷	۴۵	۶۱	۶۲	*	*	*	*	*	*	*	*

کد نوع راه آبادی: ۱ جاده اسفند، ۲ جاده شوره، ۳ جاده خاکی، ۴ مارود، ۵ سایر (اینگاه راه آهن یا راه آبی)، ۵۱ ناشخص

تعداد گاو و گوسفند	تعداد گوسفند و بز	تعمیرگاه ماشین آلات کشاورزی	فروشگاه تعاونی	دستری بر روی زمین عمومی در آبادی	تلفن	دستری بر روی زمین عمومی در آبادی	صندوق پست	بیمار و ماهی روستایی	دانشگاه کشاورزی در آبادی	پزشک	خانه بهداشت	مرکز بهداشتی درمانی	حمام	آموزش و تفریح کودکان و جوانان	مدرسه راهنمایی	دبستان	برق	آب لوله کشی	پارک و فضای سبز	مرکز خدمات روستایی	دفتر جهاد سازندگی	شورای اسلامی روستایی	امکن مذهبی مسلمانان	بنیاد مذهبی مسلمانان	شماره در دفتر آبادی
۲۲	۲۱	۲۰	۱۹	۱۸	۱۷	۱۶	۱۵	۱۴	۱۳	۱۲	۱۱	۱۰	۹	۸	۷	۶	۵	۴	۳	۲	۱	۰	۰	۰	۰
۱۰۰	۵۴۰			*										*											۴۶
۲۰	.			*										*											۴۷
۳۰	۶۰۰			*										*											۴۸
۱۰	۲۰۰			*										*											۴۹
۲۰۰	۵۰۰			*				*						*									*		۵۰
۵۰۰	۶۰۰۰			*				*						*									*		۵۱
۵	۲۵۰			*				*						*									*		۵۲
۲۰۰	۸۰۰			*				*						*									*		۵۳
۶۰	۱۰۰			*				*						*									*		۵۴
۲۵	۲۵۲			*				*						*									*		۵۵
۴۰	۵۸۰			*				*						*									*		۵۶
۸۰	۱۳۵۰		*	*				*						*									*		۵۷
۱۸	.			*				*						*									*		۵۸
۸۰	۳۰			*				*						*									*		۵۹
۴۰	۲۵۰			*				*						*									*		۶۰
۱۰۰	۳۶۰			*				*						*									*		۶۱
۵۰	۲۳۰			*				*						*									*		۶۲
۱۲	.			*				*						*									*		۶۳
۱۲۰	۸۵۰		*	*				*						*									*		۶۴
۱۰۰۰	۲۰۰۰			*				*						*									*		۶۵
۸۰	۲۳۰			*				*						*									*		۶۶
۲۲۶۵۰	۱۵۲۸۵	۵	۱۰	۴۲	.	۱۸	۴	.	۲	.	۴	۲	۵	۶۱	۳۵	۱۹	۷	.	۲	۱	۱۱	۹۹	۲۲	۱	
۱۰۰	۳۰			*				*						*									*		۱
۶۰	۱۶۰			*				*						*									*		۲
۲۵۱	.			*				*						*									*		۳
۱۰۰	۶۰			*				*						*									*		۴
۲۰	۳۰			*				*						*									*		۵
۱۵۰	۵۰		*	*				*						*									*		۶
۵۰	۲۲۵			*				*						*									*		۷
۱۵۰	۳۶۰			*			*	*						*									*		۸
۳۹۸	۳۰			*		*		*						*									*		۹
۳۰	۱۱۰			*				*						*									*		۱۰
۹۰	۱۰۰			*				*						*									*		۱۱
۳۵	.			*				*						*									*		۱۲
۳۵	۴۰			*				*						*									*		۱۳
۱۰۰	۱۰۰			*				*						*									*		۱۴
۱۰۰	۴۱۰			*				*						*									*		۱۵
۹۰	.			*				*						*									*		۱۶
۱۰۰۰	۷۰۰		*	*				*						*									*		۱۷
۱۵۰	.			*				*						*									*		۱۸
۸۰	۱۵			*				*						*									*		۱۹
۵۰۰	.			*				*						*									*		۲۰
۱۳۵	.			*				*						*									*		۲۱
۵۰	۵۰۰			*				*						*									*		۲۲

شماره دفتر آبادی	آبادی	کد آبادی	نوع راه آبادی (کد)	تعداد خانوار	کل جمعیت	جمعیت عمال بیشتر	جمعیت باسواد	جمعیت شامل	فصلیت کشاورزی						
									۱۰	۱۱	۱۲	۱۳	۱۴	۱۵	۱۶
۲۲	بیچاره پشته	۰۱۳۶۴۴	۲	۱۲	۷۰	۵۵	۳۳	۳۴	*	*	*	*	*	*	*
۲۴	بیچاره سر	۰۱۳۶۴۵	۴	۲۰	۹۸	۷۵	۳۸	۳۱	*	*	*	*	*	*	*
۲۵	بیرون	۰۱۳۶۴۶	۲	۹۵	۴۷۴	۴۲۸	۲۵۷	۱۸۲	*	*	*	*	*	*	*
۲۶	بیسته کرده	۰۱۳۶۴۷	۴	۶	۳۱	۲۲	۱۰	۱۶	*	*	*	*	*	*	*
۲۷	پیلده سر	۰۱۳۶۴۸	۴	۷	۲۲	۲۰	۱۱	۲۱	*	*	*	*	*	*	*
۲۸	تازه ایجاد چانکگاه	۰۱۳۶۴۹	۲	۱۴۸	۳۴۸	۲۵۲	۴۰۱	۲۷۹	*	*	*	*	*	*	*
۲۹	تنگکوه	۰۱۳۶۵۰	۴	۴	۱۱	۱۱	۱	۱۱	*	*	*	*	*	*	*
۳۰	توتکی	۰۱۳۶۵۱	۲	۲۰	۱۰۴	۷۸	۵۱	۴۷	*	*	*	*	*	*	*
۳۱	توغی	۰۱۳۶۵۲	۲	۲۵	۲۳۶	۲۸۲	۱۵۱	۱۴۹	*	*	*	*	*	*	*
۳۲	توکنده	۰۱۳۶۵۳	۴	۷	۲۶	۲۲	۸	۱۸	*	*	*	*	*	*	*
۳۳	توی دشت	۰۱۳۶۵۴	۴	۲۳	۱۴۱	۱۱۶	۶۴	۳۱	*	*	*	*	*	*	*
۳۴	چال خم	۰۱۳۶۵۵	۲	۹۶	۵۶۹	۴۶۶	۲۴۳	۲۹۰	*	*	*	*	*	*	*
۳۵	چالکسر اکی	۰۱۳۶۵۶	۲	۲۳	۱۷۱	۱۲۸	۸۲	۷۸	*	*	*	*	*	*	*
۳۶	چانفورود	۰۱۳۶۵۷	۴	۳۱	۱۵۷	۱۲۷	۷۵	۷۱	*	*	*	*	*	*	*
۳۷	چوغل	۰۱۳۶۵۹	۲	۸۹	۴۶۴	۳۸۹	۲۶۰	۱۶۴	*	*	*	*	*	*	*
۳۸	چهل شاچه	۰۱۳۶۶۰	۴	۱۶	۹۰	۶۸	۲۹	۲۱	*	*	*	*	*	*	*
۳۹	چی چینی کوشی	۰۱۳۶۶۱	۲	۵۲	۲۵۳	۲۰۲	۸۷	۱۲۷	*	*	*	*	*	*	*
۴۰	خرارود	۰۱۳۶۶۲	۲	۱۷۹	۹۱۲	۶۶۵	۳۴۵	۲۵۶	*	*	*	*	*	*	*
۴۱	خرتاب	۰۱۳۶۶۳	۲	۱۹	۱۰۳	۸۹	۴۹	۶۲	*	*	*	*	*	*	*
۴۲	خرما	۰۱۳۶۶۴	۲	۲۳	۱۶۲	۱۳۰	۸۶	۷۶	*	*	*	*	*	*	*
۴۳	خفکاب	۰۱۳۶۶۵	۲	۷	۴۲	۳۸	۴	۳۱	*	*	*	*	*	*	*
۴۴	در لاف	۰۱۳۶۷۲	۲	۱۰۴	۵۷۸	۴۵۲	۲۶۹	۱۶۹	*	*	*	*	*	*	*
۴۵	دزدرو	۰۱۳۶۶۷	۲	۲۷	۱۵۶	۱۴۳	۸۸	۸۵	*	*	*	*	*	*	*
۴۶	دوجان	۰۱۳۶۶۸	۴	۱۳	۷۰	۵۸	۲۶	۴۱	*	*	*	*	*	*	*
۴۷	دهبته	۰۱۳۶۶۹	۲	۱۱۰	۵۳۱	۴۷۲	۳۱۴	۲۶۸	*	*	*	*	*	*	*
۴۸	دهگاه	۰۱۳۶۷۰	۴	۳۰	۱۵۷	۱۲۳	۵۷	۷۸	*	*	*	*	*	*	*
۴۹	دیمار	۰۱۳۶۷۱	۲	۴۷	۲۲۳	۱۹۲	۱۰۷	۱۱۴	*	*	*	*	*	*	*
۵۰	رادار پشته	۰۱۳۶۷۲	۲	۵۹	۳۳۴	۲۵۴	۱۳۱	۱۴۷	*	*	*	*	*	*	*
۵۱	رجور ازبیرم	۰۱۳۶۷۳	۲	۴۶	۲۱۱	۱۷۲	۹۸	۹۹	*	*	*	*	*	*	*
۵۲	رنگال	۰۱۳۶۷۴	۴	۵	۲۶	۲۱	۲	۱۹	*	*	*	*	*	*	*
۵۳	روبرابر	۰۱۳۶۷۵	۲	۲۰	۱۰۲	۹۱	۵۸	۶۴	*	*	*	*	*	*	*
۵۴	روبرکده	۰۱۳۶۷۶	۴	۶	۳۴	۲۹	۱۵	۱۴	*	*	*	*	*	*	*
۵۵	رودبار سر	۰۱۳۶۷۷	۲	۲۵	۱۴۲	۱۱۵	۵۷	۴۶	*	*	*	*	*	*	*
۵۶	زرچهره	۰۱۳۶۷۸	۴	۱۵	۸۲	۶۱	۴۴	۴۴	*	*	*	*	*	*	*
۵۷	زیبار تنگه	۰۱۳۶۸۰	۲	۲۷	۱۹۷	۱۵۴	۸۱	۶۲	*	*	*	*	*	*	*
۵۸	زین اشق	۰۱۳۶۸۱	۲	۷	۳۲	۲۹	۱۴	۱۳	*	*	*	*	*	*	*
۵۹	سرارود	۰۱۳۶۸۲	۲	۴۸	۲۳۵	۱۹۷	۱۰۷	۱۲۲	*	*	*	*	*	*	*
۶۰	سرداب	۰۱۳۶۸۳	۴	۱	۸	۶	۲	۳	*	*	*	*	*	*	*
۶۱	سردار آباد	۰۱۳۶۸۴	۲	۲۳	۱۹۴	۱۵۷	۱۰۶	۷۲	*	*	*	*	*	*	*
۶۲	سردخته	۰۱۳۶۸۵	۴	۱	۹	۸	۰	۴	*	*	*	*	*	*	*
۶۳	سلس	۰۱۳۶۸۶	۲	۶۰	۳۷۰	۲۹۷	۱۷۷	۱۱۶	*	*	*	*	*	*	*
۶۴	سوتو ابر	۰۱۳۶۸۷	۴	۵۱	۲۷۱	۲۱۷	۱۰۴	۱۰۶	*	*	*	*	*	*	*
۶۵	سوسرا	۰۱۳۶۸۸	۴	۶	۳۹	۳۴	۱۵	۸	*	*	*	*	*	*	*
۶۶	سه چکه	۰۱۳۶۸۹	۲	۷	۳۸	۳۲	۱۷	۱۷	*	*	*	*	*	*	*
۶۷	سیاه بیچار	۰۱۳۶۹۰	۴	۲۵	۱۴۹	۱۲۵	۷۷	۴۶	*	*	*	*	*	*	*

کد نوع راه آبادی: ۱ جاده اسفالت، ۲ جاده شوسه، ۳ جاده خاکی، ۴ مارود، ۵ سایر (اینگاه رادار آبن باره آبی)، ۵ نامشخص

شماره پرونده آبادی	۱۷	۱۸	۱۹	۲۰	۲۱	۲۲	۲۳	۲۴	۲۵	۲۶	۲۷	۲۸	۲۹	۳۰	۳۱	۳۲	۳۳	۳۴	۳۵	۳۶	۳۷	۳۸	۳۹	۴۰	۴۱	۴۲	
تعداد گاو و گوساله																											
تعداد گوسفند و بز																											
تعمیرگاه ماشین آلات درزی																											
فروشگاه تعاونی																											
دستری بر روی نقد عمومی آبادی																											
تلفن																											
دستری بر روی نامه پیوسته آبادی																											
صندوق پست																											
بیمار و دامای روستایی																											
دانشگاه کشاورزی و دامپزشکی																											
پزشک																											
خانه بهداشت																											
مرکز بهداشتی درمانی																											
حمام																											
آموزش و تفریح بر روی آبادی																											
مدرسه راهنمایی																											
دبستان																											
برق																											
آب لوله کشی																											
پلگاه قمارت بئج																											
مرکز خدمات روستایی																											
دفتر هماهنگی روستایی																											
شورای اسلامی روستایی																											
آگهی مذهبی مسلمانان																											
سنگ خردکی مسلمانان																											
شماره پرونده آبادی																											

شماره دفع آبادی	آبادی	نوع راه آبادی (کد)	تعداد خانوار	کل جمعیت	جمعیت عوارض بیشتر	جمعیت باسواد	جمعیت شغل	فعالیت کشاورزی							
								زراعت	باغداری	دامداری دامپروری	پرورش طیور	پرورش گاو ابریشم	پرورش بز و گوسفند	پرورش ماهی	
۱	۲	۳	۴	۵	۶	۷	۸	۹	۱۰	۱۱	۱۲	۱۳	۱۴	۱۵	۱۶
۶۸	سیاهکل محله	۱	۱۵۵	۷۸۲	۶۴۱	۴۲۶	۲۹۸	*	*	*	*	*	*	*	*
۶۹	سبزکوه	۴	۴	۲۹	۲۴	۱۶	۱۱	*	*	*	*	*	*	*	*
۷۰	سینکافی	۴	۲۴	۱۲۷	۱۱۱	۴۸	۶۷	*	*	*	*	*	*	*	*
۷۱	شاهمراد	۴	۱۶	۹۹	۷۷	۲۰	۲۷	*	*	*	*	*	*	*	*
۷۲	شیرخوش لاتک	۲	۱۸	۸۳	۶۶	۴۱	۲۹	*	*	*	*	*	*	*	*
۷۳	شرملنگه	۴	۳	۱۹	۱۵	۲	۱۵	*	*	*	*	*	*	*	*
۷۴	شمیدیم	۴	۱۴	۹۰	۷۲	۲۹	۲۳	*	*	*	*	*	*	*	*
۷۵	شویدر	۴	۲	۱۵	۹	۳	۵	*	*	*	*	*	*	*	*
۷۶	شیرکوه محله	۲	۲۲	۱۰۵	۸۷	۴۷	۴۹	*	*	*	*	*	*	*	*
۷۷	سالمکوه	۲	۱۸	۱۰۷	۷۶	۴۳	۴۵	*	*	*	*	*	*	*	*
۷۸	سالمیر	۲	۲۶	۱۷۳	۱۴۶	۸۳	۳۳	*	*	*	*	*	*	*	*
۷۹	ضیاکوه	۴	۵	۲۱	۱۸	۴	۱۳	*	*	*	*	*	*	*	*
۸۰	فشتال	۲	۲۴۶	۱۳۹۳	۱۱۸۵	۷۶۷	۶۰۱	*	*	*	*	*	*	*	*
۸۱	قاشی کوه ایر	۴	۱۵	۸۴	۷۳	۴۸	۴۵	*	*	*	*	*	*	*	*
۸۲	کاجان	۲	۵۴	۲۵۵	۲۲۲	۱۴۸	۸۶	*	*	*	*	*	*	*	*
۸۳	کاروانسر اتیسی	۴	۸	۳۸	۳۱	۱۸	۱۶	*	*	*	*	*	*	*	*
۸۴	کاشکی	۴	۲۳	۱۸۹	۱۵۷	۷۹	۹۳	*	*	*	*	*	*	*	*
۸۵	کدوبینک	۲	۱۹	۷۳	۶۵	۳۴	۳۸	*	*	*	*	*	*	*	*
۸۶	کرمر	۴	۶	۳۰	۲۱	۷	۱۶	*	*	*	*	*	*	*	*
۸۷	کرفسپشته	۲	۲۸	۱۶۶	۱۲۷	۷۶	۶۵	*	*	*	*	*	*	*	*
۸۸	کرفسپشته ایللیاتی	۲	۲۴	۱۲۴	۱۰۰	۶۸	۴۰	*	*	*	*	*	*	*	*
۸۹	کرفسپشته تازه آباد	۲	۲۹	۱۳۶	۱۰۵	۶۹	۳۶	*	*	*	*	*	*	*	*
۹۰	کرفسپشته کالشی	۲	۴۵	۲۲۹	۱۸۲	۱۰۰	۵۵	*	*	*	*	*	*	*	*
۹۱	کرفستان	۲	۲۲	۱۳۲	۱۲۳	۷۲	۵۳	*	*	*	*	*	*	*	*
۹۲	کرفکول	۲	۱۴	۷۱	۶۱	۳۷	۳۰	*	*	*	*	*	*	*	*
۹۳	کفل	۲	۱۳	۶۶	۵۴	۲۶	۱۳	*	*	*	*	*	*	*	*
۹۴	کلر	۲	۲۴	۱۳۵	۱۱۶	۷۷	۶۵	*	*	*	*	*	*	*	*
۹۵	کلدمر	۲	۱۰	۴۸	۳۷	۱۸	۲۵	*	*	*	*	*	*	*	*
۹۶	کلشاد انبالا	۲	۲۱	۱۱۹	۹۱	۵۴	۵۸	*	*	*	*	*	*	*	*
۹۷	کلشاد انپاشین	۲	۱۴	۶۹	۵۷	۳۳	۳۱	*	*	*	*	*	*	*	*
۹۸	کلشده	۴	۲۱	۱۰۶	۸۳	۵۴	۳۲	*	*	*	*	*	*	*	*
۹۹	کلاقر ایر	۲	۴۴	۲۶۸	۲۱۱	۱۱۹	۱۳۲	*	*	*	*	*	*	*	*
۱۰۰	کلامسر	۲	۱۲۴	۶۳۴	۵۶۷	۳۴۳	۲۵۴	*	*	*	*	*	*	*	*
۱۰۱	کلاهدوز محله	۱	۴۸	۲۳۴	۱۹۵	۱۳۱	۶۵	*	*	*	*	*	*	*	*
۱۰۲	کوجیل	۲	۷۴	۴۲۶	۳۶۵	۲۳۴	۱۷۰	*	*	*	*	*	*	*	*
۱۰۳	کهنه سر	۴	۱۹	۸۵	۵۶	۱۹	۲۱	*	*	*	*	*	*	*	*
۱۰۴	کیارود	۴	۲۹	۲۰۵	۱۵۸	۸۹	۴۶	*	*	*	*	*	*	*	*
۱۰۵	کیش چاله	۴	۳	۱۶	۱۲	۶	۷	*	*	*	*	*	*	*	*
۱۰۶	کیش محله	۴	۲۶	۱۹۲	۱۵۵	۷۹	۱۰۰	*	*	*	*	*	*	*	*
۱۰۷	کالشی زمین	۴	۱۳	۷۷	۶۳	۳۱	۲۷	*	*	*	*	*	*	*	*
۱۰۸	کالشی موشا	۲	۲۳	۱۲۶	۱۱۰	۷۰	۶۶	*	*	*	*	*	*	*	*
۱۰۹	کالشی و اچار گاه	۴	۱۴	۷۲	۵۵	۲۰	۴۰	*	*	*	*	*	*	*	*
۱۱۰	کناو کول	۴	۹	۵۸	۴۷	۲۴	۱۸	*	*	*	*	*	*	*	*
۱۱۱	گردکوه	۲	۱۴	۷۶	۶۳	۲۶	۲۴	*	*	*	*	*	*	*	*
۱۱۲	گلپهر	۴	۶	۴۰	۳۱	۱۰	۶	*	*	*	*	*	*	*	*

کد نوع راه آبادی: ۱. جاده اسفالت، ۲. جاده شوسه، ۳. جاده خاکی، ۴. مارو، ۵. سایر (ریگه راه آهن یا راه آبی)، ۵. نامشخص

شماره ردیف آبدی	مبلغ مذکور	نام	شماره ردیف آبدی	مبلغ مذکور	نام
۱۷	۶۸	شماره ردیف آبدی	۲۲	۵۰۰	هداد گادو کوساله
۱۸	۶۹	مبلغ مذکور	۲۱	۵۰	تعداد کو سفند و بز
۱۹	۷۰	نام	۲۰	۱۰۰	تعمیرگاه پلین آلات کش دربی
۲۰	۷۱	شماره ردیف آبدی	۱۹	۲۰۰	فروشگاه تعاونی
۲۱	۷۲	مبلغ مذکور	۱۸	۲۵	دستری بر رویه نمدی برای
۲۲	۷۳	نام	۱۷	۲۰	تلفن
۲۳	۷۴	شماره ردیف آبدی	۱۶	۵۰	دستری بر رویه نمدی برای
۲۴	۷۵	مبلغ مذکور	۱۵	۲۰	صندوق پست
۲۵	۷۶	نام	۱۴	۵۰	بیمار و مایه روستایی
۲۶	۷۷	شماره ردیف آبدی	۱۳	۲۰	دانشگاه شهید بهشتی
۲۷	۷۸	مبلغ مذکور	۱۲	۲۰	خانهداشت
۲۸	۷۹	نام	۱۱	۲۰	مرکز بهداشتی درمانی
۲۹	۸۰	شماره ردیف آبدی	۱۰	۲۰	خام
۳۰	۸۱	مبلغ مذکور	۹	۲۰	آموزش تخصصی مواد آلوده
۳۱	۸۲	نام	۸	۲۰	درسه راهنمایی
۳۲	۸۳	شماره ردیف آبدی	۷	۲۰	دبستان
۳۳	۸۴	مبلغ مذکور	۶	۲۰	برق
۳۴	۸۵	نام	۵	۲۰	آب لوله کشی
۳۵	۸۶	شماره ردیف آبدی	۴	۲۰	پایگاه خدمات بروج
۳۶	۸۷	مبلغ مذکور	۳	۲۰	مرکز خدمات روستایی
۳۷	۸۸	نام	۲	۲۰	دفتر بهداشتی
۳۸	۸۹	شماره ردیف آبدی	۱	۲۰	شورای اسلامی روستایی
۳۹	۹۰	مبلغ مذکور	۰	۲۰	امکن مذهبی سلمانان
۴۰	۹۱	نام	۰	۲۰	مبلغ مذکور سلمانان
۴۱	۹۲	شماره ردیف آبدی	۰	۲۰	مبلغ مذکور سلمانان
۴۲	۹۳	مبلغ مذکور	۰	۲۰	مبلغ مذکور سلمانان
۴۳	۹۴	نام	۰	۲۰	مبلغ مذکور سلمانان
۴۴	۹۵	شماره ردیف آبدی	۰	۲۰	مبلغ مذکور سلمانان
۴۵	۹۶	مبلغ مذکور	۰	۲۰	مبلغ مذکور سلمانان
۴۶	۹۷	نام	۰	۲۰	مبلغ مذکور سلمانان
۴۷	۹۸	شماره ردیف آبدی	۰	۲۰	مبلغ مذکور سلمانان
۴۸	۹۹	مبلغ مذکور	۰	۲۰	مبلغ مذکور سلمانان
۴۹	۱۰۰	نام	۰	۲۰	مبلغ مذکور سلمانان
۵۰	۱۰۱	شماره ردیف آبدی	۰	۲۰	مبلغ مذکور سلمانان
۵۱	۱۰۲	مبلغ مذکور	۰	۲۰	مبلغ مذکور سلمانان
۵۲	۱۰۳	نام	۰	۲۰	مبلغ مذکور سلمانان
۵۳	۱۰۴	شماره ردیف آبدی	۰	۲۰	مبلغ مذکور سلمانان
۵۴	۱۰۵	مبلغ مذکور	۰	۲۰	مبلغ مذکور سلمانان
۵۵	۱۰۶	نام	۰	۲۰	مبلغ مذکور سلمانان
۵۶	۱۰۷	شماره ردیف آبدی	۰	۲۰	مبلغ مذکور سلمانان
۵۷	۱۰۸	مبلغ مذکور	۰	۲۰	مبلغ مذکور سلمانان
۵۸	۱۰۹	نام	۰	۲۰	مبلغ مذکور سلمانان
۵۹	۱۱۰	شماره ردیف آبدی	۰	۲۰	مبلغ مذکور سلمانان
۶۰	۱۱۱	مبلغ مذکور	۰	۲۰	مبلغ مذکور سلمانان
۶۱	۱۱۲	نام	۰	۲۰	مبلغ مذکور سلمانان

کتابخانه مرکز آمار ایران
 شماره ۹۲۴۸

خصوصیات اجتماعی - اقتصادی آبادیهای دارایی سکنه شهرستان لاهیجان

شماره دفتر آبادی	آبادی	نوع راه آبادی (کن)	تعداد خانوار	نسبت جمعیت	نسبت عوارض بیشتر	نسبت باسواد	نسبت شائل	فعالیت کشاورزی							
								زراعت	باغداری	دامداری دامپروری	پرورش طیور	پرورش گاو و گاو میش	پرورش بز و بقر	پرورش ماهی	
۱	۲	۳	۴	۵	۶	۷	۸	۹	۱۰	۱۱	۱۲	۱۳	۱۴	۱۵	۱۶
۱۱۳	گلستان مهر	۴	۱۲	۶۴	۵۱	۳۰	۱۲	*	*	*	*	*	*	*	*
۱۱۴	گلند لاور	۴	۱۶	۸۶	۶۷	۲۶	۲۳	*	*	*	*	*	*	*	*
۱۱۵	گندم مهر	۴	۲	۱۸	۱۲	۱	۱۱	*	*	*	*	*	*	*	*
۱۱۶	گنبد پیام	۲	۲۲	۱۶۹	۱۲۸	۷۷	۳۹	*	*	*	*	*	*	*	*
۱۱۷	گنبد چرخ	۴	۱۷	۹۵	۷۹	۲۱	۴۴	*	*	*	*	*	*	*	*
۱۱۸	گنبد بیان	۲	۱۲۷	۶۶۲	۶۰۲	۲۵۲	۲۷۲	*	*	*	*	*	*	*	*
۱۱۹	گنبد لیم	۲	۵	۲۷	۲۶	۱۵	۱۲	*	*	*	*	*	*	*	*
۱۲۰	گنبد شاه	۴	۲۲	۱۲۵	۱۰۲	۷۰	۴۴	*	*	*	*	*	*	*	*
۱۲۱	گنبد گل بیلا	۴	۱۹	۹۵	۶۶	۴۵	۴۳	*	*	*	*	*	*	*	*
۱۲۲	گنبد گل پاشین	۴	۶	۲۸	۲۵	۱۵	۱۶	*	*	*	*	*	*	*	*
۱۲۳	گنبد لیلی	۲	۷۷	۷۸۲	۳۲۷	۲۱۲	۲۵۹	*	*	*	*	*	*	*	*
۱۲۴	گنبد لیک	۴	۳۴	۶۶۲	۲۱۲	۱۱۴	۳۸	*	*	*	*	*	*	*	*
۱۲۵	گنبد لیمه	۴	۱۰	۵۸	۳۹	۱۱	۲۴	*	*	*	*	*	*	*	*
۱۲۶	گنبد لابن	۴	۲	۳۱	۹	۴	۴	*	*	*	*	*	*	*	*
۱۲۷	گنبد لاکار ان	۴	۳۱	۷۰	۵۹	۲۰	۳۲	*	*	*	*	*	*	*	*
۱۲۸	گنبد لانه	۴	۴	۲۰	۱۶	۳	۸	*	*	*	*	*	*	*	*
۱۲۹	گنبد لانه پاک	۴	۱۰	۵۹	۴۲	۳	۱۶	*	*	*	*	*	*	*	*
۱۳۰	گنبد مادر سر	۴	۲۸	۱۵۶	۱۲۲	۵۹	۶۴	*	*	*	*	*	*	*	*
۱۳۱	گنبد مجتمع تولید آبریزم	۲	۱	۸	۵	۴	۱	*	*	*	*	*	*	*	*
۱۳۲	گنبد ملکشور	۴	۱۱۰	۶۲۷	۵۰۵	۱۸۸	۲۴۱	*	*	*	*	*	*	*	*
۱۳۳	گنبد موشان	۲	۲۱	۱۲۱	۱۳۶	۱۲	۲۲	*	*	*	*	*	*	*	*
۱۳۴	گنبد مهربان	۲	۶۲	۲۹۵	۲۴۰	۱۴۰	۶۸	*	*	*	*	*	*	*	*
۱۳۵	گنبد نمکسرو دیار	۲	۴۳	۲۰۵	۱۸۰	۱۱۰	۱۹	*	*	*	*	*	*	*	*
۱۳۶	گنبد نوزاد امید	۲	۲۲	۸۹	۷۷	۴۹	۴۵	*	*	*	*	*	*	*	*
۱۳۷	گنبد نوبخت	۴	۱۲	۷۰	۵۲	۲۳	۲۶	*	*	*	*	*	*	*	*
۱۳۸	گنبد نوبختی	۴	۶	۴۵	۳۲	۱۵	۱۶	*	*	*	*	*	*	*	*
۱۳۹	گنبد و آبه	۴	۷	۴۵	۳۶	۱۱	۲۸	*	*	*	*	*	*	*	*
۱۴۰	گنبد و آجارگاه	۴	۱۰	۵۰	۴۳	۲۵	۱۹	*	*	*	*	*	*	*	*
۱۴۱	گنبد و آرش دار	۴	۴	۲۲	۱۹	۴	۳۱	*	*	*	*	*	*	*	*
۱۴۲	گنبد هلستان	۲	۶۶	۲۱۸	۱۷۲	۱۵۴	۱۵۸	*	*	*	*	*	*	*	*
۱۴۳	گنبد هلوسن مهر	۴	۱	۸	۶	۰	۴	*	*	*	*	*	*	*	*
۱۴۴	گنبد یکنیز کنه	۴	۸	۴۶	۴۰	۱۲	۲۵	*	*	*	*	*	*	*	*
بخش مرکزی															
دهستان حومه															
۱	ازارستان	۲	۴۰	۲۳۰	۲۰۸	۱۱۹	۴۸	۵۸۶۰۸	۲۰۸	۶۸	۷۵	۳۸	۱۹۱	۲۸	۲۰
۲	ازارستان کی	۲	۸۲	۴۵۴	۳۵۷	۱۹۷	۳۲۴	۱۷۹۴۱	۶۸	*	۷۵	۲۵	۶۰	۸	۴
۳	افکالی	۴	۱۶	۸۸	۷۰	۲۹	۴۵	*	*	*	*	*	*	*	*
۴	الکسیر	۲	۲۸	۲۰۶	۱۷۸	۱۱۱	۱۱۸	*	*	*	*	*	*	*	*
۵	اهندان	۲	۲۲۶	۱۱۴۸	۸۸۲	۵۶۳	۶۲۲	*	*	*	*	*	*	*	*
۶	ایغنا	۲	۹۵	۴۵۱	۳۶۲	۲۰۷	۱۷۸	*	*	*	*	*	*	*	*
۷	بازکیانور ابه	۱	۹۰۲	۴۳۶۱	۳۶۶۲	۲۲۵۲	۱۵۶۲	*	*	*	*	*	*	*	*
۸	بیلا بیجار اشکب	۴	۵	۲۲	۲۵	۳	۲۰	*	*	*	*	*	*	*	*
۹	بیلا تهره	۲	۱۱۱	۵۸۲	۴۹۰	۲۴۶	۳۱۶	*	*	*	*	*	*	*	*

کد نوع راه آبادی ۱، جاده اسفالت ۱، جاده شوسه ۲، جاده خاکی ۳، مارود ۴، سایر (ایجاد راه آسفالته یا راه آبی ۵، نامشخص ۶)

تعداد گاو و گوساله	تعداد گوسفند و بز	تعمیرگاه پمپ آب آشامیدنی	فروشگاه تعاونی	دستری به وسایل تعمیراتی	تعمیرات	دستری به روزنامه و مجله	صندوق پست	بیمار و دامی روستایی	داپزشک کلینیک داپزشکی	پزشک	خانه بهداشت	مرکز بهداشتی درمانی	حمام	آموزش و تفریح کودکان	مدرسه راهنمایی	دبستان	برق	آب لوله کشی	پایگاه خدمات پتج	مرکز خدمات روستایی	دفتر خدمات سازندگی	شورای اسلامی روستایی	ادکلن مذهبی مسلمانان	بنیاد مذهبی مسلمانان	شماره پویش آذری
۴۲	۴۱	۴۰	۳۹	۳۸	۳۷	۳۶	۳۵	۳۴	۳۳	۳۲	۳۱	۳۰	۲۹	۲۸	۲۷	۲۶	۲۵	۲۴	۲۳	۲۲	۲۱	۲۰	۱۹	۱۸	۱۷
۵۰	۱۸															*									۱۱۲
۶۰	۸۰۰															*									۱۱۴
۵۰	۱۵۰									*						*									۱۱۵
۵۰	۰			*												*									۱۱۶
۱۰۰	۰			*												*									۱۱۷
۴۰۰	۰			*		*										*						*			۱۱۸
۱۵	۰			*		*										*						*			۱۱۹
۵۰۰	۰			*		*										*						*			۱۲۰
۱۰۰	۱۰			*		*										*						*			۱۲۱
۲۰	۰		*			*										*						*			۱۲۲
۱۵۲	۰			*		*										*						*			۱۲۳
۵۰	۰			*		*										*						*			۱۲۴
۱۰۰	۶۰			*		*										*						*			۱۲۵
۵۰	۱۸۰			*		*										*						*			۱۲۶
۶۰	۲۵			*		*										*						*			۱۲۷
۲۰	۲۰۰			*		*										*						*			۱۲۸
۲۰۰	۲۵۰			*		*										*						*			۱۲۹
۶۰۰	۸۰۰			*		*										*						*			۱۳۰
۰	۰	*		*		*										*						*			۱۳۱
۸۰۰	۰			*		*										*						*			۱۳۲
۷۰	۰			*		*										*						*			۱۳۳
۱۲۰	۰			*		*										*						*			۱۳۴
۹۹	۰			*		*										*						*			۱۳۵
۲۰	۰			*		*							*			*						*			۱۳۶
۱۸۰	۴۰۰			*		*										*						*			۱۳۷
۵۰	۲۰۰			*		*										*						*			۱۳۸
۲۰۰	۲۵۰			*		*										*						*			۱۳۹
۱۰۰	۰			*		*										*						*			۱۴۰
۲۰	۷۰			*		*										*						*			۱۴۱
۱۵۰	۰			*		*										*						*			۱۴۲
۷	۱۸			*		*										*						*			۱۴۳
۱۵۰	۴۵۰			*		*										*						*			۱۴۴
۲۹۲۲۹	۱۰۱۶۲	۲۲	۵۴	۱۳۰	۱۱	۳۴	۵۲	۵۱	۲	۸	۱۳	۱۱	۳۴	۹۷	۶۲	۱۴۶	۸۷	۷۲	۳۱	۳	۱۰۰	۲۰۰	۸۰۰	۷۰۰	۱
۲۳۸	۱۳۲	۳	۵۱	۷۸	۵	۶۱	۳۲	۷	۰	۳	۳	۵	۰	۱۳	۱۱	۴۳	۶۳	۶	۲	۰	۰	۳۰۱	۵۱	۵۱	۲
۲۵۰	۱۱			*		*				*				*		*		*	*	*	*	*	*	*	۳
۵۰	۰			*		*				*				*		*		*	*	*	*	*	*	*	۴
۲۵۰	۲۵۰			*		*		*		*				*		*		*	*	*	*	*	*	*	۵
۲۵	۰		*	*		*		*		*				*		*		*	*	*	*	*	*	*	۶
۲۵۰	۰		*	*		*		*		*				*		*		*	*	*	*	*	*	*	۷
۲۲	۰	*	*	*		*		*		*				*		*		*	*	*	*	*	*	*	۸
۲۵۰	۰	*	*	*		*		*		*				*		*		*	*	*	*	*	*	*	۹
۳۰	۲۸			*		*		*		*				*		*		*	*	*	*	*	*	*	۸
۱۲۰	۰			*		*		*		*				*		*		*	*	*	*	*	*	*	۹

شماره ردیف آبادی	آبادی	کده آبادی	نوع راه آبادی (کده)	تعداد خانوار	کلیت جمعیت	جمعیت عمال بیشتر	جمعیت باسواد	جمعیت مثال	فعالیت کشاورزی						
									۱۰	۱۱	۱۲	۱۳	۱۴	۱۵	۱۶
۱۰	بهالاحله	۰۱۳۹۴۲	۲	۷۰	۲۲۶	۲۹۰	۱۴۹	۱۸۲	*	*	*	*	*	*	*
۱۱	بهالشارنج لنگه	۰۱۳۹۴۴	۲	۱۱	۵۲	۴۰	۲۲	۲۶	*	*	*	*	*	*	*
۱۲	بهادر کلايه	۰۱۳۹۴۵	۲	۲۲	۲۷۲	۲۲۰	۱۹۴	۱۵۷	*	*	*	*	*	*	*
۱۳	بهچار بته سر	۰۱۳۹۴۶	۲	۶۲	۲۲۱	۲۶۵	۱۵۲	۲۲۲	*	*	*	*	*	*	*
۱۴	بهچار بته بهالا	۰۱۳۹۴۷	۲	۸۷	۴۴۷	۴۶۱	۲۲۲	۲۲۱	*	*	*	*	*	*	*
۱۵	بهچار بته بهابین	۰۱۳۹۴۸	۲	۱۶۲	۷۴۰	۶۲۸	۴۱۴	۲۰۱	*	*	*	*	*	*	*
۱۶	بهچایبیه	۰۱۳۹۴۹	۲	۲۵۲	۱۲۲۲	۹۴۸	۶۲۹	۲۹۱	*	*	*	*	*	*	*
۱۷	بهلاژ محله	۰۱۳۹۵۰	۲	۱۸	۷۸	۶۹	۴۲	۲۵	*	*	*	*	*	*	*
۱۸	پاشین بهچار ان کیش	۰۱۳۹۵۱	۴	۸	۵۴	۴۱	۱۷	۲۷	*	*	*	*	*	*	*
۱۹	پاشین تمو فل	۰۱۳۹۵۲	۲	۶۰	۲۴۹	۲۹۱	۱۵۲	۲۱۰	*	*	*	*	*	*	*
۲۰	پاشین محله گلر و دهار	۰۱۳۹۵۳	۲	۶۵	۲۸۱	۳۱۸	۱۹۳	۱۳۳	*	*	*	*	*	*	*
۲۱	پاشین شارنج لنگه	۰۱۳۹۵۴	۲	۲۸	۱۷۵	۱۶۱	۵۶	۷۵	*	*	*	*	*	*	*
۲۲	تیر کلايه	۰۱۳۹۵۵	۲	۷۷	۲۹۱	۳۲۶	۱۹۱	۱۵۱	*	*	*	*	*	*	*
۲۳	توستان	۰۱۳۹۵۶	۲	۲۵۰	۱۱۹۵	۹۹۹	۵۹۳	۳۲۶	*	*	*	*	*	*	*
۲۴	چورگو ایر	۰۱۳۹۵۷	۴	۶	۳۷	۲۵	۱۶	۱۹	*	*	*	*	*	*	*
۲۵	چیرگو ایر	۰۱۳۹۵۸	۲	۲۵	۲۲۷	۱۶۹	۹۹	۱۱۴	*	*	*	*	*	*	*
۲۶	چلن	۰۱۳۹۵۹	۲	۱۲۵	۶۲۹	۵۱۷	۳۰۴	۲۶۱	*	*	*	*	*	*	*
۲۷	چمندان	۰۱۳۹۶۰	۲	۶۱	۲۴۰	۲۸۵	۱۷۹	۱۵۹	*	*	*	*	*	*	*
۲۸	چولکی	۰۱۳۹۶۱	۲	۵۱	۲۴۲	۲۱۲	۱۲۶	۱۰۵	*	*	*	*	*	*	*
۲۹	چهار خانه سر بهالا	۰۱۳۹۶۲	۲	۲۱	۱۰۵	۸۴	۵۷	۴۴	*	*	*	*	*	*	*
۳۰	چهار خانه سر پاشین	۰۱۳۹۶۳	۱	۲۰	۹۵	۸۵	۷۰	۲۶	*	*	*	*	*	*	*
۳۱	حاج محله	۰۱۳۹۶۴	۲	۱۸۲	۹۰۷	۶۶۶	۵۰۲	۳۲۹	*	*	*	*	*	*	*
۳۲	حاجی آباد	۰۱۳۹۶۵	۱	۲۷۲	۱۲۶۶	۱۰۸۸	۷۵۰	۳۵۲	*	*	*	*	*	*	*
۳۳	خالو بیاغ	۰۱۳۹۶۶	۲	۱۲۴	۶۶۰	۵۱۰	۳۱۳	۱۷۳	*	*	*	*	*	*	*
۳۴	خور شاه	۰۱۳۹۶۷	۲	۲۵	۱۴۶	۱۲۱	۵۵	۸۹	*	*	*	*	*	*	*
۳۵	در ایشتان	۰۱۳۹۶۸	۱	۷۷	۲۸۵	۲۲۵	۱۹۴	۱۵۴	*	*	*	*	*	*	*
۳۶	دره چور	۰۱۳۹۶۹	۲	۴۷	۲۶۸	۲۳۰	۱۵۹	۱۲۶	*	*	*	*	*	*	*
۳۷	دز دگمو	۰۱۳۹۷۰	۴	۹	۵۷	۴۷	۲۸	۲۴	*	*	*	*	*	*	*
۳۸	دلچیان	۰۱۳۹۷۱	۲	۲۸	۶۰۶	۱۸۶	۱۱۷	۱۱۲	*	*	*	*	*	*	*
۳۹	دمر چال	۰۱۳۹۷۲	۲	۱۷۶	۸۱۹	۲۲۲	۴۶۵	۳۵۹	*	*	*	*	*	*	*
۴۰	دهمر	۰۱۳۹۷۳	۲	۱۰۴	۵۲۰	۴۰۷	۲۱۶	۱۸۰	*	*	*	*	*	*	*
۴۱	دهمر	۰۱۳۹۷۴	۱	۱۰۵	۵۳۹	۴۵۱	۳۰۰	۱۸۴	*	*	*	*	*	*	*
۴۲	دیزین	۰۱۳۹۷۵	۱	۲۲۲	۱۴۷۹	۱۲۰۸	۷۸۰	۷۰۱	*	*	*	*	*	*	*
۴۳	راه دار خانه	۰۱۳۹۷۶	۲	۹	۵۹	۴۵	۲۸	۲۶	*	*	*	*	*	*	*
۴۴	ساد اتهمله	۰۱۳۹۷۸	۲	۱۲۵	۶۴۹	۵۲۸	۳۵۷	۱۹۲	*	*	*	*	*	*	*
۴۵	ساد اتهمله	۰۱۳۹۷۹	۲	۵۸	۲۰۷	۲۷۰	۱۶۴	۱۱۲	*	*	*	*	*	*	*
۴۶	سوخته کوه	۰۱۳۹۷۹	۲	۱۰۳	۵۰۷	۴۱۰	۲۵۳	۲۵۰	*	*	*	*	*	*	*
۴۷	سیاهلور اب بهالا	۰۱۳۹۸۰	۲	۸۱	۲۴۸	۲۱۶	۲۲۰	۱۹۶	*	*	*	*	*	*	*
۴۸	سیاهلور اب بهابین	۰۱۳۹۸۱	۲	۲۸	۲۰۸	۱۸۹	۱۱۷	۱۲۶	*	*	*	*	*	*	*
۴۹	شاده سر	۰۱۳۹۸۲	۱	۱۷۴	۸۶۲	۷۱۰	۴۴۹	۲۹۱	*	*	*	*	*	*	*
۵۰	شرم لنگه	۰۱۳۹۸۳	۴	۱۲	۶۰	۴۶	۲۴	۳۲	*	*	*	*	*	*	*
۵۱	شکاکم	۰۱۳۹۸۴	۲	۹۲	۵۰۶	۴۴۵	۲۵۳	۲۸۶	*	*	*	*	*	*	*
۵۲	شیرخانیه	۰۱۳۹۸۵	۱	۲۳۵	۱۱۵۰	۹۵۸	۶۷۹	۲۸۵	*	*	*	*	*	*	*
۵۳	علیه رود	۰۱۳۹۸۶	۲	۸۴	۴۵۰	۳۶۸	۲۱۵	۲۰۱	*	*	*	*	*	*	*
۵۴	قصاب محله	۰۱۳۹۸۷	۱	۱۲۰	۵۲۲	۴۶۶	۲۸۱	۲۷۴	*	*	*	*	*	*	*

کده نوع راه آبادی، جاده اسفالت، ۱، جاده شوره، ۲، جاده خاکی، ۳، ماره، ۴، سایر (اینگاه راه آهین، باره آبی، ۵، نا مشخص، ۶)

شماره در دفتر آبادی	بناجی مذکور	امکان مذکور	شورای اسلامی	دفتر خدمات	مرکز خدمات	بناجی و خدمات	آب لوله کشی	برق	دبستان	مدرسه راهنمایی	آب آشامیدنی	حمام	مرکز بهداشتی درمانی	خانه بهداشت	پزشک	دپارتمان	بیمارستانی	صندوق پست	دفتر پست	مکلفین	دفتر پست	فرودگاه	تعمیرات	تعداد کوچه	تعداد گاو
۱۷	۱۰	*	*	*	*	*	*	*	*	*	*	*	*	*	*	*	*	*	*	*	*	*	*	۵۰	۵۰
۱۸	۱۱	*	*	*	*	*	*	*	*	*	*	*	*	*	*	*	*	*	*	*	*	*	*	۵۰	۵۰
۱۹	۱۲	*	*	*	*	*	*	*	*	*	*	*	*	*	*	*	*	*	*	*	*	*	۱۰۰	۱۰۰	
۲۰	۱۳	*	*	*	*	*	*	*	*	*	*	*	*	*	*	*	*	*	*	*	*	*	۱۵	۱۵	
۲۱	۱۴	*	*	*	*	*	*	*	*	*	*	*	*	*	*	*	*	*	*	*	*	*	۱۰۰	۱۰۰	
۲۲	۱۵	*	*	*	*	*	*	*	*	*	*	*	*	*	*	*	*	*	*	*	*	*	۲۵۰	۲۵۰	
۲۳	۱۶	*	*	*	*	*	*	*	*	*	*	*	*	*	*	*	*	*	*	*	*	*	۱۲	۱۲	
۲۴	۱۷	*	*	*	*	*	*	*	*	*	*	*	*	*	*	*	*	*	*	*	*	*	۵۰	۵۰	
۲۵	۱۸	*	*	*	*	*	*	*	*	*	*	*	*	*	*	*	*	*	*	*	*	*	۲۰	۲۰	
۲۶	۱۹	*	*	*	*	*	*	*	*	*	*	*	*	*	*	*	*	*	*	*	*	*	۵۰	۵۰	
۲۷	۲۰	*	*	*	*	*	*	*	*	*	*	*	*	*	*	*	*	*	*	*	*	*	۲۵	۲۵	
۲۸	۲۱	*	*	*	*	*	*	*	*	*	*	*	*	*	*	*	*	*	*	*	*	*	۵۰	۵۰	
۲۹	۲۲	*	*	*	*	*	*	*	*	*	*	*	*	*	*	*	*	*	*	*	*	*	۵۵۰	۵۵۰	
۳۰	۲۳	*	*	*	*	*	*	*	*	*	*	*	*	*	*	*	*	*	*	*	*	*	۷	۷	
۳۱	۲۴	*	*	*	*	*	*	*	*	*	*	*	*	*	*	*	*	*	*	*	*	*	۶۰	۶۰	
۳۲	۲۵	*	*	*	*	*	*	*	*	*	*	*	*	*	*	*	*	*	*	*	*	*	۲۵۰	۲۵۰	
۳۳	۲۶	*	*	*	*	*	*	*	*	*	*	*	*	*	*	*	*	*	*	*	*	*	۸۰	۸۰	
۳۴	۲۷	*	*	*	*	*	*	*	*	*	*	*	*	*	*	*	*	*	*	*	*	*	۲۰	۲۰	
۳۵	۲۸	*	*	*	*	*	*	*	*	*	*	*	*	*	*	*	*	*	*	*	*	*	۱۵۰	۱۵۰	
۳۶	۲۹	*	*	*	*	*	*	*	*	*	*	*	*	*	*	*	*	*	*	*	*	*	۵۰	۵۰	
۳۷	۳۰	*	*	*	*	*	*	*	*	*	*	*	*	*	*	*	*	*	*	*	*	*	۲۰	۲۰	
۳۸	۳۱	*	*	*	*	*	*	*	*	*	*	*	*	*	*	*	*	*	*	*	*	*	۱۲۰	۱۲۰	
۳۹	۳۲	*	*	*	*	*	*	*	*	*	*	*	*	*	*	*	*	*	*	*	*	*	۷۰	۷۰	
۴۰	۳۳	*	*	*	*	*	*	*	*	*	*	*	*	*	*	*	*	*	*	*	*	*	۲۵۰	۲۵۰	
۴۱	۳۴	*	*	*	*	*	*	*	*	*	*	*	*	*	*	*	*	*	*	*	*	*	۲۵	۲۵	
۴۲	۳۵	*	*	*	*	*	*	*	*	*	*	*	*	*	*	*	*	*	*	*	*	*	۱۰۰	۱۰۰	
	۳۶	*	*	*	*	*	*	*	*	*	*	*	*	*	*	*	*	*	*	*	*	*	۷۰۰	۷۰۰	
	۳۷	*	*	*	*	*	*	*	*	*	*	*	*	*	*	*	*	*	*	*	*	*	۱۵۰	۱۵۰	
	۳۸	*	*	*	*	*	*	*	*	*	*	*	*	*	*	*	*	*	*	*	*	*	۵۰	۵۰	
	۳۹	*	*	*	*	*	*	*	*	*	*	*	*	*	*	*	*	*	*	*	*	*	۲۰	۲۰	
	۴۰	*	*	*	*	*	*	*	*	*	*	*	*	*	*	*	*	*	*	*	*	*	۵۰	۵۰	
	۴۱	*	*	*	*	*	*	*	*	*	*	*	*	*	*	*	*	*	*	*	*	*	۲۰	۲۰	
	۴۲	*	*	*	*	*	*	*	*	*	*	*	*	*	*	*	*	*	*	*	*	*	۱۲۰	۱۲۰	
	۴۳	*	*	*	*	*	*	*	*	*	*	*	*	*	*	*	*	*	*	*	*	*	۲۰۰	۲۰۰	
	۴۴	*	*	*	*	*	*	*	*	*	*	*	*	*	*	*	*	*	*	*	*	*	۸۰	۸۰	
	۴۵	*	*	*	*	*	*	*	*	*	*	*	*	*	*	*	*	*	*	*	*	*	۱۵	۱۵	
	۴۶	*	*	*	*	*	*	*	*	*	*	*	*	*	*	*	*	*	*	*	*	*	۸۰	۸۰	

شماره دفتر آبادی	آبادی	کد آبادی	نوع راه آبادی (کد)	تعداد خانوار	کل جمعیت	جمعیت غیرالدینتر	جمعیت باسواد	جمعیت شامل	فصلیت گن درزی						شماره دفتر آبادی	
									زراعت	باغداری	دامداری دامپروری	پرورش طیور	پرورش گاو برهیم	پرورش بزوسل		پرورش ماهی
۱	۲	۳	۴	۵	۶	۷	۸	۹	۱۰	۱۱	۱۲	۱۳	۱۴	۱۵	۱۶	
۵۵	کوچکده	۰۱۳۹۸۸	۲	۸۸	۴۲۲	۲۶۴	۲۲۱	۲۲۲	*	*	*	*	*	*	*	۵۵
۵۶	کوره سیر	۰۱۳۹۸۹	۲	۵۰	۲۶۴	۲۱۸	۱۴۷	۱۰۶	*	*	*	*	*	*	*	۵۶
۵۷	کوشال	۰۱۳۹۹۰	۲	۲۲۲	۱۲۱۱	۱۱۴۲	۷۱۵	۶۲۸	*	*	*	*	*	*	*	۵۷
۵۸	کوه بنه	۰۱۳۹۹۱	۲	۱۸۰	۹۰۸	۶۳۹	۴۷۹	۳۵۴	*	*	*	*	*	*	*	۵۸
۵۹	نر دکوه	۰۱۳۹۹۲	۲	۴۲	۲۱۲	۱۶۶	۹۸	۴۹	*	*	*	*	*	*	*	۵۹
۶۰	دلستان	۰۱۳۹۹۳	۴	۱۱	۳۸	۵۷	۲۵	۳۵	*	*	*	*	*	*	*	۶۰
۶۱	نورندان	۰۱۳۹۹۴	۲	۱۴۱	۶۸۸	۶۲۲	۴۸۸	۴۲۵	*	*	*	*	*	*	*	۶۱
۶۲	لر اسفند	۰۱۳۹۹۵	۲	۱۶	۸۹	۶۵	۲۸	۳۴	*	*	*	*	*	*	*	۶۲
۶۳	نیالستان	۰۱۳۹۹۶	۱	۵۰۲	۲۴۴۳	۲۰۵۴	۱۴۰۰	۷۰۲	*	*	*	*	*	*	*	۶۳
۶۴	نیالمان	۰۱۳۹۹۷	۲	۱۹۴	۱۰۲۷	۸۵۲	۵۵۵	۵۵۰	*	*	*	*	*	*	*	۶۴
۶۵	لاقیه انحدومتی	۰۱۳۹۹۸	۲	۲۷۸	۱۳۳۶	۱۱۱۲	۶۸۲	۴۵۹	*	*	*	*	*	*	*	۶۵
۶۶	لاقیه انمطلق	۰۱۳۹۹۹	۱	۲۱۷	۱۰۹۵	۷۷۲	۵۲۷	۳۰۰	*	*	*	*	*	*	*	۶۶
۶۷	مازی کله	۰۱۴۰۰۰	۲	۲۶	۱۴۶	۱۱۸	۶۳	۸۲	*	*	*	*	*	*	*	۶۷
۶۸	مال بیجار	۰۱۴۰۰۱	۲	۲۲	۱۶۴	۱۴۱	۸۶	۵۵	*	*	*	*	*	*	*	۶۸
۶۹	متعلق محله نوبیجار	۰۱۴۰۰۲	۲	۷۹	۳۸۷	۳۵۳	۲۳۲	۱۸۴	*	*	*	*	*	*	*	۶۹
۷۰	ملاکو امیر	۰۱۴۰۰۳	۴	۶	۳۴	۳۰	۱۹	۱۷	*	*	*	*	*	*	*	۷۰
۷۱	ملا محله چهلستون	۰۱۴۰۰۴	۲	۱۸	۱۱۷	۹۸	۷۵	۶۱	*	*	*	*	*	*	*	۷۱
۷۲	میانگور امیر	۰۱۴۰۰۵	۲	۷	۳۲	۳۴	۱۰	۱۱	*	*	*	*	*	*	*	۷۲
۷۳	میان محله	۰۱۴۰۰۶	۲	۱۵۷	۸۳۱	۷۰۲	۴۷۷	۳۰۴	*	*	*	*	*	*	*	۷۳
۷۴	میان محله ذاکله سیر	۰۱۴۰۰۷	۲	۴۸	۳۸۸	۳۴۸	۲۰۹	۱۸۴	*	*	*	*	*	*	*	۷۴
۷۵	نذجیر کلایه	۰۱۴۰۰۸	۲	۴۴۰	۱۰۷۲	۵۱۸۱	۱۱۹۹	۶۷۱	*	*	*	*	*	*	*	۷۵
۷۶	نوبیجار	۰۱۴۰۰۹	۲	۲۲۸	۱۰۴۱	۶۲۵	۶۰۰	۴۷۳	*	*	*	*	*	*	*	۷۶
۷۷	هالوخانی	۰۱۴۰۱۰	۲	۹۱	۹۰۱	۳۸	۵۲	۵۵	*	*	*	*	*	*	*	۷۷
دهستان شیر چوبخت																
۱	اربابستان	۰۱۴۰۸۸	۲	۲۳۵	۱۳۰۲	۱۰۹۰	۶۰۳	۶۵۱	*	*	*	*	*	*	*	۱
۲	اربو کلایه	۰۱۴۰۸۹	۲	۳۰	۳۵۴	۱۲۷	۶۸	۶۵	*	*	*	*	*	*	*	۲
۳	اکبر آباد	۰۱۴۰۹۰	۲	۱۷۸	۸۹۹	۸۴۸	۶۵۳	۸۵۳	*	*	*	*	*	*	*	۳
۴	امیر آباد	۰۱۴۰۹۱	۱	۸۸	۴۴۲	۴۰۱	۲۵۰	۱۳۱	*	*	*	*	*	*	*	۴
۵	بازگور	۰۱۴۰۹۲	۱	۴۷۶	۲۸۶۳	۲۲۹۹	۱۲۱۷	۱۳۴۵	*	*	*	*	*	*	*	۵
۶	بیا لاپ کبیاده	۰۱۴۰۹۳	۲	۱۶۲	۸۲۱	۷۰۴	۴۵۶	۳۸۱	*	*	*	*	*	*	*	۶
۷	بیلارودینت	۰۱۴۰۹۴	۲	۳۲۷	۱۷۲۸	۱۴۵۶	۸۰۶	۸۸۲	*	*	*	*	*	*	*	۷
۸	بیلامحله شاهر کبیاده	۰۱۴۰۹۵	۱	۱۵۱	۱۴۲۱	۱۱۸۹	۷۰۵	۶۷۳	*	*	*	*	*	*	*	۸
۹	بین کلایه	۰۱۴۰۹۶	۲	۲۹۰	۱۴۷۲	۱۲۲۸	۷۲۹	۶۵۶	*	*	*	*	*	*	*	۹
۱۰	پاشین شاهر کبیاده	۰۱۴۰۹۷	۲	۱۳۸	۶۹۴	۶۶۴	۴۲۲	۳۰۴	*	*	*	*	*	*	*	۱۰
۱۱	پاشین پاپ کبیاده	۰۱۴۰۹۸	۲	۱۶۴	۳۶۴	۳۰۴	۱۷۸	۲۲۷	*	*	*	*	*	*	*	۱۱
۱۲	پاشین محله رودینت	۰۱۴۰۹۹	۱	۱۴۲	۷۱۵	۶۴۱	۴۳۳	۳۷۸	*	*	*	*	*	*	*	۱۲
۱۳	پشت کله سیر	۰۱۴۱۰۰	۲	۵۱	۲۷۱	۲۲۰	۱۴۷	۱۲۹	*	*	*	*	*	*	*	۱۳
۱۴	پهمدان	۰۱۴۱۰۱	۲	۴۸۸	۲۶۵۸	۲۲۳۴	۱۳۲۰	۱۳۳۶	*	*	*	*	*	*	*	۱۴
۱۵	سازه آباد چانف	۰۱۴۱۰۲	۱	۸۸	۵۳۸	۴۲۳	۲۶۳	۱۸۸	*	*	*	*	*	*	*	۱۵
۱۶	سیرسیر بیزاد	۰۱۴۱۰۳	۲	۳۵	۱۷۸	۱۶۲	۱۰۶	۱۰۷	*	*	*	*	*	*	*	۱۶
۱۷	جیر باغ	۰۱۴۱۰۴	۱	۹۳	۴۷۰	۴۰۳	۲۵۷	۲۳۴	*	*	*	*	*	*	*	۱۷
۱۸	چارق دوز محله	۰۱۴۱۰۵	۲	۵۵	۲۸۰	۲۳۹	۱۳۶	۱۱۴	*	*	*	*	*	*	*	۱۸
۱۹	چانف بیلار	۰۱۴۱۰۶	۲	۱۶۲	۹۲۸	۷۸۴	۴۹۳	۴۲۹	*	*	*	*	*	*	*	۱۹
۲۰	چانف پاشین	۰۱۴۱۰۷	۱	۵۵۲	۲۷۲۲	۲۲۲۲	۱۳۷۲	۱۳۷۹	*	*	*	*	*	*	*	۲۰

کد نوع راه آبادی: ۱ جاده اسفند، ۲ جاده شورش، ۳ جاده خانگی، ۴ مارود، ۵ سایر (از یکجاده راه آهن و راه آبی ۵۱ نا مشخص)

تعداد گاو و گوسفند	تعداد گوسفند و بز	تعمیرگاه ماشین آلات کشاورزی	فروشگاه تعاونی	دستری برسد تودعمومی آردی	تلفن	دستری بر روزنامه بخور آردی	صندوق پست	بیمار و ماهی روستایی	دانشگاه تکمیلین آردی	پزشک	خانه بهداشت	مرکز بهداشتی درمانی	حمام	آموزش تخصصی با آردی	مدرسه راهنمایی	دبستان	برن	آب لوله کشی	پایگاه خدمات بیج	مرکز خدمات روستایی	دفتر بهداشت سازمان	شورای اسلامی روستایی	انگن خنکی سلمانان	بنج خنکی سلمانان	شماره در دفتر آبادی
۴۲	۴۶	۴۰	۳۹	۳۸	۳۷	۳۶	۳۵	۳۴	۳۳	۳۲	۳۱	۳۰	۲۹	۲۸	۲۷	۲۶	۲۵	۲۴	۲۳	۲۲	۲۱	۲۰	۱۹	۱۸	۱۷
۱۵۰														*		*									۵۵
۴۵				*		*					*			*		*							*	*	۵۶
۵۰۰				*	*	*	*	*			*		*	*	*	*	*	*	*	*	*	*	*	*	۵۷
۵۰				*	*	*	*	*			*		*	*	*	*	*	*	*	*	*	*	*	*	۵۸
۱۵۰				*	*	*	*	*			*		*	*	*	*	*	*	*	*	*	*	*	*	۵۹
۳۵۰			*	*	*	*	*	*			*		*	*	*	*	*	*	*	*	*	*	*	*	۶۰
۱۰۰			*	*	*	*	*	*			*		*	*	*	*	*	*	*	*	*	*	*	*	۶۱
۲۰			*	*	*	*	*	*			*		*	*	*	*	*	*	*	*	*	*	*	*	۶۲
.			*	*	*	*	*	*			*		*	*	*	*	*	*	*	*	*	*	*	*	۶۳
۳۰۰			*	*	*	*	*	*			*		*	*	*	*	*	*	*	*	*	*	*	*	۶۴
۱۵۰			*	*	*	*	*	*			*		*	*	*	*	*	*	*	*	*	*	*	*	۶۵
۷۰		*	*	*	*	*	*	*			*		*	*	*	*	*	*	*	*	*	*	*	*	۶۶
۲۰			*	*	*	*	*	*			*		*	*	*	*	*	*	*	*	*	*	*	*	۶۷
.			*	*	*	*	*	*			*		*	*	*	*	*	*	*	*	*	*	*	*	۶۸
۴۰			*	*	*	*	*	*			*		*	*	*	*	*	*	*	*	*	*	*	*	۶۹
۳۵			*	*	*	*	*	*			*		*	*	*	*	*	*	*	*	*	*	*	*	۷۰
۳۰			*	*	*	*	*	*			*		*	*	*	*	*	*	*	*	*	*	*	*	۷۱
۱۰			*	*	*	*	*	*			*		*	*	*	*	*	*	*	*	*	*	*	*	۷۲
۳۰۰			*	*	*	*	*	*			*		*	*	*	*	*	*	*	*	*	*	*	*	۷۳
۴۰			*	*	*	*	*	*			*		*	*	*	*	*	*	*	*	*	*	*	*	۷۴
۲۰۰			*	*	*	*	*	*			*		*	*	*	*	*	*	*	*	*	*	*	*	۷۵
۳۰۰			*	*	*	*	*	*			*		*	*	*	*	*	*	*	*	*	*	*	*	۷۶
۱۰			*	*	*	*	*	*			*		*	*	*	*	*	*	*	*	*	*	*	*	۷۷
۱۱۸۰۵	۱۱۱	۳۱	۱۹	۱۴	۲	۲	۱۶	۳	۱	۲	۲	۳	۳۱	۲۲	۶۱	۵۳	۲۱	۲	۳	۰	۱	۳۲	۱۷	۲۹	
۱۱۰		*	*	*	*	*	*	*			*		*	*	*	*	*	*	*	*	*	*	*	*	۱
۱۰۰		*	*	*	*	*	*	*			*		*	*	*	*	*	*	*	*	*	*	*	*	۲
۱۸۰		*	*	*	*	*	*	*			*		*	*	*	*	*	*	*	*	*	*	*	*	۳
۱۴۰		*	*	*	*	*	*	*			*		*	*	*	*	*	*	*	*	*	*	*	*	۴
۶۰۰		*	*	*	*	*	*	*			*		*	*	*	*	*	*	*	*	*	*	*	*	۵
۲۴۰		*	*	*	*	*	*	*			*		*	*	*	*	*	*	*	*	*	*	*	*	۶
۱۰۰۰		*	*	*	*	*	*	*			*		*	*	*	*	*	*	*	*	*	*	*	*	۷
۵۰۰		*	*	*	*	*	*	*		*		*	*	*	*	*	*	*	*	*	*	*	*	*	۸
۲۲۰	۱	*	*	*	*	*	*	*			*		*	*	*	*	*	*	*	*	*	*	*	*	۹
۲۰۰		*	*	*	*	*	*	*			*		*	*	*	*	*	*	*	*	*	*	*	*	۱۰
۳۰۰		*	*	*	*	*	*	*			*		*	*	*	*	*	*	*	*	*	*	*	*	۱۱
۳۰۰		*	*	*	*	*	*	*			*		*	*	*	*	*	*	*	*	*	*	*	*	۱۲
۱۵۰		*	*	*	*	*	*	*			*		*	*	*	*	*	*	*	*	*	*	*	*	۱۳
۳۵۰		*	*	*	*	*	*	*			*	*	*	*	*	*	*	*	*	*	*	*	*	*	۱۴
۱۰۰	۱۱۰	*	*	*	*	*	*	*			*	*	*	*	*	*	*	*	*	*	*	*	*	*	۱۵
۳۵		*	*	*	*	*	*	*			*	*	*	*	*	*	*	*	*	*	*	*	*	*	۱۶
۹۰		*	*	*	*	*	*	*			*	*	*	*	*	*	*	*	*	*	*	*	*	*	۱۷
۱۰۰		*	*	*	*	*	*	*	*		*	*	*	*	*	*	*	*	*	*	*	*	*	*	۱۸
۶۰		*	*	*	*	*	*	*	*		*	*	*	*	*	*	*	*	*	*	*	*	*	*	۱۹
۹۵۰		*	*	*	*	*	*	*	*		*	*	*	*	*	*	*	*	*	*	*	*	*	*	۲۰

شماره ردیف آبادی	آبادی	کد آبادی	نوع راه آبادی (گند)	تعداد خانوار	کل جمعیت	جمعیت عموماً لاابشر	جمعیت باسواد	جمعیت شامل	فعالیت کشاورزی							
									۱۰	۱۱	۱۲	۱۳	۱۴	۱۵	۱۶	
۲۱	حصن آباد	۰۱۴۱۰۸	۲	۲۰	۱۷۸	۱۵۵	۸۵	۱۰۲	*	*	*	*	*	*	*	*
۲۲	حصن یکسده	۰۱۴۱۰۹	۱	۱۰۹	۶۰۳	۴۶۴	۲۸۲	۲۲۸	*	*	*	*	*	*	*	*
۲۳	حصن علی یوه	۰۱۴۱۱۰	۲	۲۲۴	۱۱۹۱	۱۰۲۲	۶۶۳	۵۳۶	*	*	*	*	*	*	*	*
۲۴	حصن آباد چالغ	۰۱۴۱۱۱	۲	۱۷	۱۱۵	۹۶	۶۱	۲۵	*	*	*	*	*	*	*	*
۲۵	خالکسپهر	۰۱۴۱۱۲	۲	۲۰۵	۱۰۱۰	۸۷۷	۴۶۴	۴۲۲	*	*	*	*	*	*	*	*
۲۶	دهبینه	۰۱۴۱۱۳	۳	۹۷	۴۲۹	۳۶۱	۲۶۱	۲۱۷	*	*	*	*	*	*	*	*
۲۷	رادار کومه	۰۱۴۱۱۴	۲	۵۷	۳۳۹	۲۶۸	۱۷۳	۱۴۹	*	*	*	*	*	*	*	*
۲۸	رعیت محله	۰۱۴۱۱۵	۱	۶۸	۴۶۱	۳۸۰	۳۲۳	۲۰۰	*	*	*	*	*	*	*	*
۲۹	رودینه	۰۱۴۱۱۶	۱	۴۵۸	۲۳۲۸	۱۹۲۱	۱۲۸۴	۹۲۰	*	*	*	*	*	*	*	*
۳۰	سادات محله	۰۱۴۱۱۷	۲	۳۴۲	۶۰۳۱	۴۰۳۲	۲۵۵۸	۲۰۰۷	*	*	*	*	*	*	*	*
۳۱	سحر خیز محله	۰۱۴۱۱۸	۱	۷۵	۴۶۳	۳۸۲	۲۳۲	۱۳۲	*	*	*	*	*	*	*	*
۳۲	سر اجار	۰۱۴۱۱۹	۱	۶۲	۳۷۱	۲۹۱	۱۶۶	۱۱۶	*	*	*	*	*	*	*	*
۳۳	سید محله	۰۱۴۱۲۰	۱	۷۵	۴۱۵	۳۶۳	۲۲۲	۲۵۲	*	*	*	*	*	*	*	*
۳۴	شیخ علی کلایه	۰۱۴۱۲۱	۲	۱۲۰	۶۰۷	۵۷۵	۳۵۵	۲۲۵	*	*	*	*	*	*	*	*
۳۵	شیر جو پشت سیلا	۰۱۴۱۲۲	۱	۱۷۱	۹۲۵	۷۷۱	۵۰۷	۳۰۷	*	*	*	*	*	*	*	*
۳۶	شیر جو پشت ساشین	۰۱۴۱۲۳	۱	۹۸	۵۷۱	۴۸۳	۲۸۱	۲۱۸	*	*	*	*	*	*	*	*
۳۷	سدا پشته	۰۱۴۱۲۴	۲	۱۲۶	۶۰۸	۳۴۴	۲۰۷	۲۰۷	*	*	*	*	*	*	*	*
۳۸	سید قل بسته	۰۱۴۱۲۵	۲	۴۵	۲۶۵	۲۲۵	۱۲۸	۱۲۵	*	*	*	*	*	*	*	*
۳۹	سید قل مر	۰۱۴۱۲۶	۲	۳۴	۱۵۲	۱۲۷	۶۷	۶۸	*	*	*	*	*	*	*	*
۴۰	سمر پشته	۰۱۴۱۲۷	۲	۶۷	۳۴۹	۲۶۶	۲۲۲	۱۳۱	*	*	*	*	*	*	*	*
۴۱	سنگور آب	۰۱۴۱۲۸	۲	۱۸۱	۱۸۱	۱۸۱	۱۸۱	۱۸۱	*	*	*	*	*	*	*	*
۴۲	کور بند	۰۱۴۱۲۹	۱	۲۶۵	۱۳۷۱	۱۰۳۱	۶۵۳	۷۷۷	*	*	*	*	*	*	*	*
۴۳	کاویر	۰۱۴۱۳۰	۱	۱۱۲	۱۲۱	۱۰۳۰	۱۳۱	۵۶۵	*	*	*	*	*	*	*	*
۴۴	لاکمه سر	۰۱۴۱۳۱	۱	۳۶۱	۱۷۶۸	۱۴۸۶	۹۰۶	۷۸۵	*	*	*	*	*	*	*	*
۴۵	متعلق محله از ریاستان	۰۱۴۱۳۲	۲	۴۰	۱۵۱	۱۵۱	۹۲	۹۷	*	*	*	*	*	*	*	*
۴۶	مدنی آباد	۰۱۴۱۳۳	۲	۶۱	۷۸۷	۶۱۸	۴۳۶	۳۱۴	*	*	*	*	*	*	*	*
۴۷	میان محله باکیاده	۰۱۴۱۳۴	۲	۱۶۲	۴۶۱	۳۷۸	۲۳۳	۱۷۳	*	*	*	*	*	*	*	*
۴۸	میان محله شاه تاریر	۰۱۴۱۳۵	۲	۲۵	۱۷۲	۱۳۲	۶۳	۵۱	*	*	*	*	*	*	*	*
۴۹	میان محله رودبند	۰۱۴۱۳۶	۱	۱۶	۵۰۹	۳۴۳	۲۲۰	۱۴۲	*	*	*	*	*	*	*	*
۵۰	میر در باقر	۰۱۴۱۳۷	۲	۲۷	۲۲۷	۱۰۲	۲۲	۱۱۰	*	*	*	*	*	*	*	*
۵۱	شاهر کیاده میان محله	۰۱۴۱۳۸	۲	۶۶	۲۹۰	۲۲۲	۲۰۲	۲۰۸	*	*	*	*	*	*	*	*
۵۲	شور	۰۱۴۱۳۹	۱	۳۴۱	۹۷۷	۷۸۶	۴۸۰	۵۱۵	*	*	*	*	*	*	*	*
۵۳	بیور بند	۰۱۴۱۴۰	۲	۱۰۸	۵۳۸	۴۶۷	۳۱۴	۲۷۲	*	*	*	*	*	*	*	*
دوستان لقمجان																
۱	امیر بند	۰۱۴۱۹۴	۲	۱۵۸	۳۶۴	۲۷۸	۱۶۹	۸۰۴	*	*	*	*	*	*	*	*
۲	انارستان	۰۱۴۱۹۵	۱	۱۱۷	۵۳۶	۴۶۱	۲۸۱	۲۱۷	*	*	*	*	*	*	*	*
۳	باز ارده	۰۱۴۱۹۶	۲	۵۲	۲۵۵	۲۲۹	۱۵۲	۱۰۲	*	*	*	*	*	*	*	*
۴	بازار سر لقمجان	۰۱۴۱۹۷	۲	۷۷	۲۴۴	۲۰۹	۱۶۷	۹۴	*	*	*	*	*	*	*	*
۵	بازار ان	۰۱۴۱۹۸	۲	۱۱۱	۵۴۸	۴۵۲	۲۵۴	۲۱۶	*	*	*	*	*	*	*	*
۶	بلا قاده	۰۱۴۱۹۹	۲	۱۰۴	۵۳۰	۴۷۶	۳۱۳	۱۲۴	*	*	*	*	*	*	*	*
۷	بلا محله باقانی	۰۱۴۲۰۰	۲	۳۵۴	۲۷۱۸	۲۳۶۵	۱۴۱۴	۱۲۷۷	*	*	*	*	*	*	*	*
۸	بلا محله لقمجان	۰۱۴۲۰۱	۲	۱۶۰	۶۹۰	۷۱۷	۴۴۸	۳۵۰	*	*	*	*	*	*	*	*
۹	بیجار بند	۰۱۴۲۰۲	۲	۲۹	۱۲۱	۱۱۲	۵۵	۶۲	*	*	*	*	*	*	*	*
۱۰	بیور بند شاهین	۰۱۴۲۰۳	۲	۵۰	۳۴۰	۲۰۴	۱۱۹	۱۲۱	*	*	*	*	*	*	*	*

کد نوع راه آبادی: ۱، جاده ساخت، ۲، جاده خاکی، ۳، مارو، ۴، سایر (سیگار، راه آهن، راه آبی)، ۵، ناشش ۶

تعداد گاو و گوساله	تعداد گوسفند و بز	تعمیرگاه شیرین آلات شیرازی	فرهنگشکافی آبادانی	دسترسی به وسیله تعمیرگاهی رایگان	تلفون	دسترسی به روزنامه جمهوری اسلامی	صندوق پست	بیمار و دامهای روزانه	دامپروری گاو و گوسفند	پرورش	خانه بهداشت	مرکز بهداشتی درمانی	حمام	آموزش باغبانی و کاردستی	مدرسه راهنمایی	دبستان	برق	آب لوله کشی	پایگاه خدمات استیج	مرکز خدمات درمانی	دفتر خدمات سازندگی	شورای اسلامی روستایی	ادکلن بندهای گوسفندان	بنگاه مذهبی گوسفندان	شماره درویش آبادی
۴۲	۴۱	۳۰	۳۹	۳۸	۳۷	۳۶	۳۵	۳۴	۳۳	۳۲	۳۱	۳۰	۲۹	۲۸	۲۷	۲۶	۲۵	۲۴	۲۳	۲۲	۲۱	۲۰	۱۹	۱۸	۱۷
۴۰																									
۴۰																									
۲۰۰			*	*			*																		
۸۰				*			*																		
۱۵۰				*			*																		
۱۵۰				*			*	*																	
۲۵۰				*			*	*																	
۱۵۰			*	*	*		*	*																	
۲۵۰			*	*	*		*	*																	
۹۰				*			*	*																	
۲۰۰			*	*			*	*																	
۱۵۰			*	*			*	*																	
۲۵۰			*	*			*	*																	
۲۰۰			*	*			*	*																	
۱۵۰			*	*			*	*																	
۲۰۰			*	*			*	*																	
۱۵۰			*	*			*	*																	
۲۰۰			*	*			*	*																	
۱۵۰			*	*			*	*																	
۲۰۰			*	*			*	*																	
۵۰			*	*			*	*																	
۱۵۰			*	*			*	*																	
۲۰۰			*	*			*	*																	
۵۰۰			*	*			*	*																	
۱۶۰			*	*			*	*																	
۲۲۰			*	*			*	*																	
۵۰			*	*			*	*																	
۱۵۰			*	*			*	*																	
۱۲۰			*	*			*	*																	
۲۰			*	*			*	*																	
۱۰۰			*	*			*	*																	
۲۰۰			*	*			*	*																	
۲۰۰			*	*			*	*																	
۱۱۲۷۸		۵	۱۱	۲۱	۲	۳	۱۰	۲	۱	۲	۲	۶	۲۰	۷	۲۹	۱۷	۱	۲	۲	۰	۲۱	۲۰	۱۵		
۲۲۰				*			*	*																	
۲۵۰				*			*	*																	
۲۰				*			*	*																	
۵۰				*			*	*																	
۱۱۰				*			*	*																	
۲۰				*			*	*																	
۶۰۰				*			*	*																	
۲۵۰				*			*	*																	
۱۵				*			*	*																	
۶۰				*			*	*																	

شماره دفتر آبادی	آبادی	کد آبادی	نوع راه آبادی (کد)	تعداد خانوار	کل جمعیت	جمعیت عوارض بیشتر	جمعیت باسواد	جمعیت شامل	فعالیت کشاورزی							
									۱۰	۱۱	۱۲	۱۳	۱۴	۱۵	۱۶	
۱۰	بیجار انجیل کچلین	۰۱۴۲۹۲	۴	۶	۳۶	۳۰	۱۸	۱۲	*	*	*	*	*	*	*	*
۱۱	بیجار باغ	۰۱۴۲۹۴	۲	۲۲	۲۴۷	۲۹۴	۱۸۷	۲۱۵	*	*	*	*	*	*	*	*
۱۲	بیروم	۰۱۴۲۹۵	۲	۲۵	۱۴۲	۱۱۲	۴۷	۸۸	*	*	*	*	*	*	*	*
۱۳	پاشین کش سر	۰۱۴۲۹۶	۴	۲	۳۴	۱۹	۵	۱۴	*	*	*	*	*	*	*	*
۱۴	پاشین گمل	۰۱۴۲۹۷	۲	۱۸	۹۲	۶۷	۳۰	۴۰	*	*	*	*	*	*	*	*
۱۵	پاشین محله زمیندان	۰۱۴۲۹۸	۲	۴۹	۲۴۵	۱۸۱	۱۰۹	۱۱۵	*	*	*	*	*	*	*	*
۱۶	پشتل سر	۰۱۴۲۹۹	۴	۱۲	۶۸	۵۸	۳۰	۲۴	*	*	*	*	*	*	*	*
۱۷	پتو	۰۱۴۳۰۰	۴	۲۸	۱۷۵	۱۳۱	۲۰	۷۴	*	*	*	*	*	*	*	*
۱۸	پیله مدله	۰۱۴۳۰۱	۲	۲۲	۱۶۰	۱۳۴	۷۷	۶۷	*	*	*	*	*	*	*	*
۱۹	تساوردشت	۰۱۴۳۰۲	۴	۹	۶۰	۴۹	۱۵	۳۶	*	*	*	*	*	*	*	*
۲۰	تشار اردود	۰۱۴۳۰۳	۲	۲۹	۱۷۱	۱۳۶	۷۵	۹۶	*	*	*	*	*	*	*	*
۲۱	تتورود	۰۱۴۳۰۴	۴	۱۱	۴۵	۳۹	۲۰	۳۲	*	*	*	*	*	*	*	*
۲۲	تیام	۰۱۴۳۰۵	۴	۱	۵	۵	۰	۲	*	*	*	*	*	*	*	*
۲۳	تیکسر	۰۱۴۳۰۶	۲	۴۱	۲۲۱	۱۶۲	۶۱	۱۱۸	*	*	*	*	*	*	*	*
۲۴	چال دشت	۰۱۴۳۰۷	۲	۲۳	۱۰۵	۸۷	۴۲	۴۸	*	*	*	*	*	*	*	*
۲۵	چلک	۰۱۴۳۰۸	۲	۲۸	۲۳۶	۱۸۲	۱۱۶	۱۲۳	*	*	*	*	*	*	*	*
۲۶	چوری	۰۱۴۳۰۹	۴	۲	۱۰	۱۰	۵	۶	*	*	*	*	*	*	*	*
۲۷	خمین سر	۰۱۴۳۱۰	۴	۶	۲۰	۱۹	۱۰	۱۵	*	*	*	*	*	*	*	*
۲۸	خاشاور سر	۰۱۴۳۱۱	۴	۷	۳۴	۲۵	۱۱	۱۳	*	*	*	*	*	*	*	*
۲۹	خرار	۰۱۴۳۱۲	۴	۴	۲۹	۲۱	۱۲	۱۰	*	*	*	*	*	*	*	*
۳۰	خرنای	۰۱۴۳۱۳	۴	۱۰	۵۸	۴۱	۱۸	۳۰	*	*	*	*	*	*	*	*
۳۱	خلیفه گواهر	۰۱۴۳۱۴	۲	۱۴	۶۷	۴۸	۲۳	۲۷	*	*	*	*	*	*	*	*
۳۲	دانشگاه	۰۱۴۳۱۵	۲	۸۳	۷۵۲	۲۱۱	۱۱۲	۱۲۱	*	*	*	*	*	*	*	*
۳۳	دقت علم	۰۱۴۳۱۶	۴	۱۱	۶۷	۵۲	۱۹	۳۴	*	*	*	*	*	*	*	*
۳۴	رحیم سر	۰۱۴۳۱۷	۲	۲۲	۱۲۸	۹۰	۵۶	۶۵	*	*	*	*	*	*	*	*
۳۵	رحیم آباد	۰۱۴۳۱۸	۲	۲۹	۱۳۶	۱۱۰	۵۵	۳۶	*	*	*	*	*	*	*	*
۳۶	رمضان بیجار	۰۱۴۳۱۹	۲	۷	۴۴	۳۱	۱۱	۱۸	*	*	*	*	*	*	*	*
۳۷	زمیندان	۰۱۴۳۲۰	۲	۶۵	۳۷۳	۳۹۲	۱۶۵	۱۸۱	*	*	*	*	*	*	*	*
۳۸	زمیندان سر	۰۱۴۳۲۱	۲	۱۴	۶۸	۵۴	۳۱	۲۹	*	*	*	*	*	*	*	*
۳۹	سار سر	۰۱۴۳۲۲	۴	۶	۳۶	۲۱	۵	۱۰	*	*	*	*	*	*	*	*
۴۰	سبز علی سر	۰۱۴۳۲۳	۴	۴	۲۷	۲۰	۹	۹	*	*	*	*	*	*	*	*
۴۱	سرافش	۰۱۴۳۲۴	۴	۳۴	۱۱۹	۹۴	۳۷	۳۲	*	*	*	*	*	*	*	*
۴۲	سرلیله	۰۱۴۳۲۵	۲	۲۹	۱۷۲	۱۲۱	۵۴	۸۰	*	*	*	*	*	*	*	*
۴۳	سطل سر	۰۱۴۳۲۶	۲	۱۸۸	۱۰۷۴	۷۵۶	۴۲۵	۴۹۰	*	*	*	*	*	*	*	*
۴۴	سلاجان	۰۱۴۳۲۷	۲	۴	۲۱	۱۶	۹	۸	*	*	*	*	*	*	*	*
۴۵	سنگسر	۰۱۴۳۲۸	۴	۸	۵۵	۴۰	۱۵	۱۹	*	*	*	*	*	*	*	*
۴۶	سومستان	۰۱۴۳۲۹	۲	۷۹۱	۳۸۱۷	۳۰۷۶	۲۰۶۶	۱۳۶۷	*	*	*	*	*	*	*	*
۴۷	سوکو ابر	۰۱۴۳۳۰	۲	۱۶	۹۵	۶۷	۳۷	۴۹	*	*	*	*	*	*	*	*
۴۸	سیاه رود بیار	۰۱۴۳۳۱	۲	۵۶	۳۳۰	۲۴۷	۱۵۷	۱۴۵	*	*	*	*	*	*	*	*
۴۹	سیاه کش	۰۱۴۳۳۲	۲	۱۹	۱۰۶	۹۷	۷۱	۶۰	*	*	*	*	*	*	*	*
۵۰	سیلا کش	۰۱۴۳۳۳	۲	۱۴	۶۷	۵۶	۲۸	۳۴	*	*	*	*	*	*	*	*
۵۱	شریف علی سر	۰۱۴۳۳۴	۴	۵	۴۴	۲۸	۶	۱۳	*	*	*	*	*	*	*	*
۵۲	غفلایه	۰۱۴۳۳۵	۲	۲۸	۱۹۳	۱۵۴	۹۲	۹۳	*	*	*	*	*	*	*	*
۵۳	غشور	۰۱۴۳۳۶	۲	۲۹	۱۶۴	۱۳۶	۷۸	۱۱	*	*	*	*	*	*	*	*
۵۴	شیرین شام	۰۱۴۳۳۷	۲	۱۷	۲۸۱	۲۰۸	۱۷۸	۱۹۸	*	*	*	*	*	*	*	*

کد نوع راه آبادی: جاده اسفالت ۱، جاده شوسه ۲، جاده خاکی ۳، مارود ۴، سایر (از یکجاده راه آهن باره آبی ۵)، ناشخص ۶

تعداد گاو و گوساله	تعداد گوسفند و بز	تیمبرگاه آیین آلات شادری	فروشگاه تعاونی	دستری به وسیله تعمیراتی رایج	تلفن	دستری به روزنامه و مجله آرایه	صندوق پست	بیمار و دامای روستایی	دانشگاه تکمیل دانشجو	پزشک	خانه بهداشت	مرکز بهداشتی درمانی	حمام	آموزش تخصصی کودکان	مدرسه راهنمایی	دبستان	برق	آب لوله کشی	پایگاه خدمات بیج	مرکز خدمات روستایی	دفتر خدمات سازندگی	شورای اسلامی روستایی	امکن مذبحی مسلمانان	بنج مذبحی مسلمانان	شماره درجیف آبادی
۴۲	۴۱	۴۰	۳۹	۳۸	۳۷	۳۶	۳۵	۳۴	۳۳	۳۲	۳۱	۳۰	۲۹	۲۸	۲۷	۲۶	۲۵	۲۴	۲۳	۲۲	۲۱	۲۰	۱۹	۱۸	۱۷
۲۰				*																					۱۰
۵۰				*																					۱۱
۶۰	۱۰۰۰			*																					۱۲
۵۰				*																					۱۳
۴۰				*																					۱۴
۲۵				*																					۱۵
۳۰				*																					۱۶
۴۰۰	۲۷۰۰		*	*							*		*			*						*	*	*	۱۷
۱۰۰			*	*							*		*			*						*	*	*	۱۸
۴۰۰	۱۳۰			*							*		*			*						*	*	*	۱۹
۴۰				*							*		*			*						*	*	*	۲۰
۱۰۰				*							*		*			*						*	*	*	۲۱
۱۵				*							*		*			*						*	*	*	۲۲
۱۰۰	۵۵۰۰			*							*		*			*						*	*	*	۲۳
۱۵۰	۲۲۰۰			*							*		*			*						*	*	*	۲۴
۶۰				*							*		*			*						*	*	*	۲۵
۲۰				*							*		*			*						*	*	*	۲۶
۲۰				*							*		*			*						*	*	*	۲۷
۱۵				*							*		*			*						*	*	*	۲۸
۶۰				*							*		*			*						*	*	*	۲۹
۱۰۰	۲۰۰			*							*		*			*						*	*	*	۳۰
۱۵۰	۱۲۰			*							*		*			*						*	*	*	۳۱
۱۰۰	۱۵۰۰			*							*		*			*						*	*	*	۳۲
۱۰۰				*							*		*			*						*	*	*	۳۳
۴۰				*							*		*			*						*	*	*	۳۴
۵۰				*							*		*			*						*	*	*	۳۵
۲۵				*							*		*			*						*	*	*	۳۶
۶۰			*	*							*		*			*						*	*	*	۳۷
۴۰				*							*		*			*						*	*	*	۳۸
۵۰				*							*		*			*						*	*	*	۳۹
۳۰				*							*		*			*						*	*	*	۴۰
۱۵۰	۵۰۰			*							*		*			*						*	*	*	۴۱
۱۰۰	۲۵۰		*	*							*		*			*						*	*	*	۴۲
۲۰			*	*							*		*			*						*	*	*	۴۳
۵۰				*							*		*			*						*	*	*	۴۴
۵۰	۲۵۰			*							*		*			*						*	*	*	۴۵
۸۰۰			*	*							*		*			*						*	*	*	۴۶
۶۰				*							*		*			*						*	*	*	۴۷
۲۰				*							*		*			*						*	*	*	۴۸
۱۲	۴			*							*		*			*						*	*	*	۴۹
۲۰				*							*		*			*						*	*	*	۵۰
۱۲۰				*							*		*			*						*	*	*	۵۱
۱۰				*							*		*			*						*	*	*	۵۲
۱۵۰	۲۰			*							*		*			*						*	*	*	۵۳
۸۰				*							*		*			*						*	*	*	۵۴

شماره ردیف آبادی	آبادی	کد آبادی	نوع راه آبادی (کد)	تعداد خانوار	کل جمعیت	جمعیت عسالزایشتر	جمعیت باسواد	جمعیت شال	فعالیت کشاورزی						
									۱۰	۱۱	۱۲	۱۳	۱۴	۱۵	۱۶
۵۵	علمبر	۰۱۴۳۳۸	۲	۱۰	۶۳	۴۹	۹	۴۱	*	*	*	*	*	*	*
۵۶	علیخان	۰۱۴۳۳۹	۲	۱۲	۷۷	۶۰	۲۸	۲۸	*	*	*	*	*	*	*
۵۷	نورعلی	۰۱۴۳۴۰	۴	۶	۲۳	۲۳	۸	۱۳	*	*	*	*	*	*	*
۵۸	نیساره	۰۱۴۳۴۱	۳	۵۲	۲۸۰	۲۱۲	۸۳	۱۵۱	*	*	*	*	*	*	*
۵۹	نقداره	۰۱۴۳۴۲	۳	۲۹	۱۹۰	۱۵۲	۷۶	۱۰۹	*	*	*	*	*	*	*
۶۰	کاه بیچار	۰۱۴۳۴۳	۳	۸۵	۴۰۸	۳۴۲	۲۲۳	۲۵۵	*	*	*	*	*	*	*
۶۱	کتهال	۰۱۴۳۴۴	۲	۷۶	۴۱۹	۳۳۹	۲۱۲	۱۹۵	*	*	*	*	*	*	*
۶۲	کتهال پاشین	۰۱۴۳۴۵	۲	۴۶	۲۴۰	۱۹۴	۱۱۴	۸۱	*	*	*	*	*	*	*
۶۳	کهلین	۰۱۴۳۴۶	۴	۱۲	۵۶	۴۲	۵	۲۵	*	*	*	*	*	*	*
۶۴	کردگاور	۰۱۴۳۴۷	۳	۲۷	۱۶۲	۱۲۲	۷۵	۸۵	*	*	*	*	*	*	*
۶۵	کره رودخان	۰۱۴۳۴۸	۳	۱۷	۱۰۲	۸۰	۴۷	۵۰	*	*	*	*	*	*	*
۶۶	کفهر	۰۱۴۳۴۹	۴	۶	۳۳	۲۳	۸	۱۶	*	*	*	*	*	*	*
۶۷	کوره	۰۱۴۳۵۰	۳	۴۶	۲۳۴	۱۸۷	۱۰۷	۱۱۴	*	*	*	*	*	*	*
۶۸	کوه بیچار	۰۱۴۰۱۲	۳	۱۰۲	۵۲۸	۴۰۹	۲۶۶	۱۶۲	*	*	*	*	*	*	*
۶۹	کلهبون	۰۱۴۳۵۱	۳	۲۷	۱۱۸	۱۰۲	۵۶	۵۴	*	*	*	*	*	*	*
۷۰	گاوکلین	۰۱۴۳۵۲	۳	۸	۵۴	۴۴	۲۱	۳۷	*	*	*	*	*	*	*
۷۱	گردگرنه	۰۱۴۳۵۳	۳	۴۱	۲۲۱	۱۸۲	۸۸	۱۲۹	*	*	*	*	*	*	*
۷۲	گردگو ایر	۰۱۴۳۵۴	۴	۱۰	۵۲	۳۹	۲۱	۲۲	*	*	*	*	*	*	*
۷۳	گرمابورد	۰۱۴۳۵۵	۳	۱۹	۱۱۸	۸۸	۴۳	۵۴	*	*	*	*	*	*	*
۷۴	گروس	۰۱۴۳۵۶	۴	۲	۲۱	۱۷	۰	۱۷	*	*	*	*	*	*	*
۷۵	گروه ایر	۰۱۴۳۵۷	۴	۲	۹	۷	۰	۶	*	*	*	*	*	*	*
۷۶	گلکش	۰۱۴۳۵۸	۳	۲۰	۱۰۹	۸۶	۲۵	۵۶	*	*	*	*	*	*	*
۷۷	کمل	۰۱۴۳۵۹	۳	۸۹	۴۷۲	۳۷۶	۱۸۷	۲۶۳	*	*	*	*	*	*	*
۷۸	کملر	۰۱۴۳۶۰	۳	۲۵	۱۰۵	۸۰	۲۶	۶۳	*	*	*	*	*	*	*
۷۹	لرزبان	۰۱۴۳۶۱	۴	۶	۳۶	۳۰	۳	۱۴	*	*	*	*	*	*	*
۸۰	لطفعلی	۰۱۴۳۶۲	۴	۲۰	۱۰۷	۶۹	۳۲	۴۳	*	*	*	*	*	*	*
۸۱	لصف پشته	۰۱۴۳۶۳	۳	۳۷	۲۲۱	۱۸۲	۱۰۳	۷۵	*	*	*	*	*	*	*
۸۲	لبارود	۰۱۴۳۶۴	۴	۲	۹	۷	۱	۶	*	*	*	*	*	*	*
۸۳	لاتمده تیکر	۰۱۴۳۶۵	۴	۱	۷	۵	۱	۴	*	*	*	*	*	*	*
۸۴	مادبان	۰۱۴۳۶۶	۳	۱۹	۱۱۹	۹۵	۴۱	۷۵	*	*	*	*	*	*	*
۸۵	محمدتیسیر	۰۱۴۳۶۷	۴	۱	۲	۲	۰	۲	*	*	*	*	*	*	*
۸۶	مراد هنده	۰۱۴۳۶۸	۳	۶۴	۳۱۵	۲۴۷	۱۱۵	۱۴۰	*	*	*	*	*	*	*
۸۷	ملازگو ایر	۰۱۴۳۶۹	۳	۱۲	۷۲	۶۲	۲۵	۴۶	*	*	*	*	*	*	*
۸۸	نارنج کلا	۰۱۴۳۷۰	۳	۳۰	۱۸۵	۱۴۵	۹۲	۳۸	*	*	*	*	*	*	*
۸۹	نقاش	۰۱۴۳۷۱	۴	۹	۱۴	۱۳	۱۶	۲۰	*	*	*	*	*	*	*
۹۰	واندار کف	۰۱۴۳۷۲	۳	۶	۳۳	۲۵	۱۸	۱۲	*	*	*	*	*	*	*

کد نوع راه آبادی: ۱، جاده اسفالت، ۲، جاده شوسه، ۳، جاده خاکی، ۴، سایر (اینگاه راه آسین یا راه آبی)، ۵، نامشخص

تعداد گاو و گوساله	تعداد گوسفند و بز	تغییرگاه بین آلات ش دربی	فروشگاه تعاونی	دسترسی به وسیله نقلیه عمومی نزدیک	تلفن	دسترسی به روزنامه و مجله و آراچی	صدور پوست	بیمار و مامای روستایی	دانشگاه تحقیقات دامپزشکی	پزشک	خانه بهداشت	مرکز بهداشتی درمانی	حمام	آموزش تخصصی بودا آموزی	مدرسه راهنمایی	دبستان	برق	آب لوله کشی	پایگاه خدمات بیج	مرکز خدمات روستایی	دفتر بهداشت سازمان	شورای اسلامی روستایی	امکن مذهبی مسلمانان	سنگ مذهبی مسلمانان	شماره در دفتر آبادی
۲۲																									۵۵
																									۵۶
۱۰۰				*																					۵۷
۵۰				*																					۵۸
۶۰	۵۰			*																					۵۹
۳۰۰	۱۴۰			*																					۶۰
۳۰				*																					۶۱
۵۰			*	*																					۶۲
۸۰			*	*																					۶۳
۴۰			*	*																					۶۴
۱۰۰	۶۰			*																					۶۵
۲۰				*				*																	۶۶
۵۰				*							*														۶۷
۵				*									*												۶۸
۲۵	۲		*	*			*							*					*						۶۹
۶				*	*									*					*						۷۰
۵۰			*	*							*			*					*						۷۱
۶۰			*	*										*					*						۷۲
۴۰	۴۰			*															*						۷۳
۹۰				*																					۷۴
۲۵				*																					۷۵
۱۰۰	۲۵۰			*																					۷۶
۴۰	۲۰۰			*																					۷۷
۱۴۰	۲۵۰			*										*											۷۸
۸۰				*										*											۷۹
۵۰	۲۲۰			*										*											۸۰
۸۰	۱۷۰۰			*										*											۸۱
۲۰۰	۱۲۰۰			*										*											۸۲
۸۰				*										*											۸۳
۱۰				*										*											۸۴
۱۰				*										*											۸۵
۲۰۰	۱۰۰۰			*										*											۸۶
۵				*										*											۸۷
۸۳				*										*											۸۸
۱۰۰	۳۰			*										*											۸۹
۴۰				*				*						*											۹۰
۱۰۰	۱۵۰			*										*											۹۰

نقاییت کشاورزی							نوع راه آبادی (کد)	کد آبادی	آبادی	شماره ردیف
پرورش ماهی	پرورش بومبوس	پرورش کرم ابریشم	پرورش طیور	دامداری و دامپروری	باغداری	زراعت				
۱۱	۱۰	۹	۸	۷	۶	۵	۴	۳	۲	۱
									بخش سیاهکل	
									دهستان دیلمان	
							۴	۰۱۲۵۶۸	۱
							۴	۰۱۲۵۶۵	۲
							۴	۰۱۲۵۶۹	۳
							۳	۰۱۲۵۲۵	۴
							۶	۰۱۲۵۷۲	۵
							۶	۰۱۲۵۷۳	۶
									دهستان سیاهکل	
							۶	۰۱۳۶۵۸	۱
							۴	۰۱۳۷۷۱	۲
							۶	۰۱۳۶۶۶	۳
			*	*			۴	۰۱۳۶۷۹	۴
							۴	۰۱۳۷۲۲	۵
							۶	۰۱۳۷۶۴	۶
							۶	۰۱۳۷۶۷	۷

کد نوع راه آبادی: جاده اسفالت ۱، جاده شوسه ۲، جاده خاکی ۳، مارو ۴، سایر (ایستگاه راه آهن یا راه آبی) ۵، نامشخص ۶