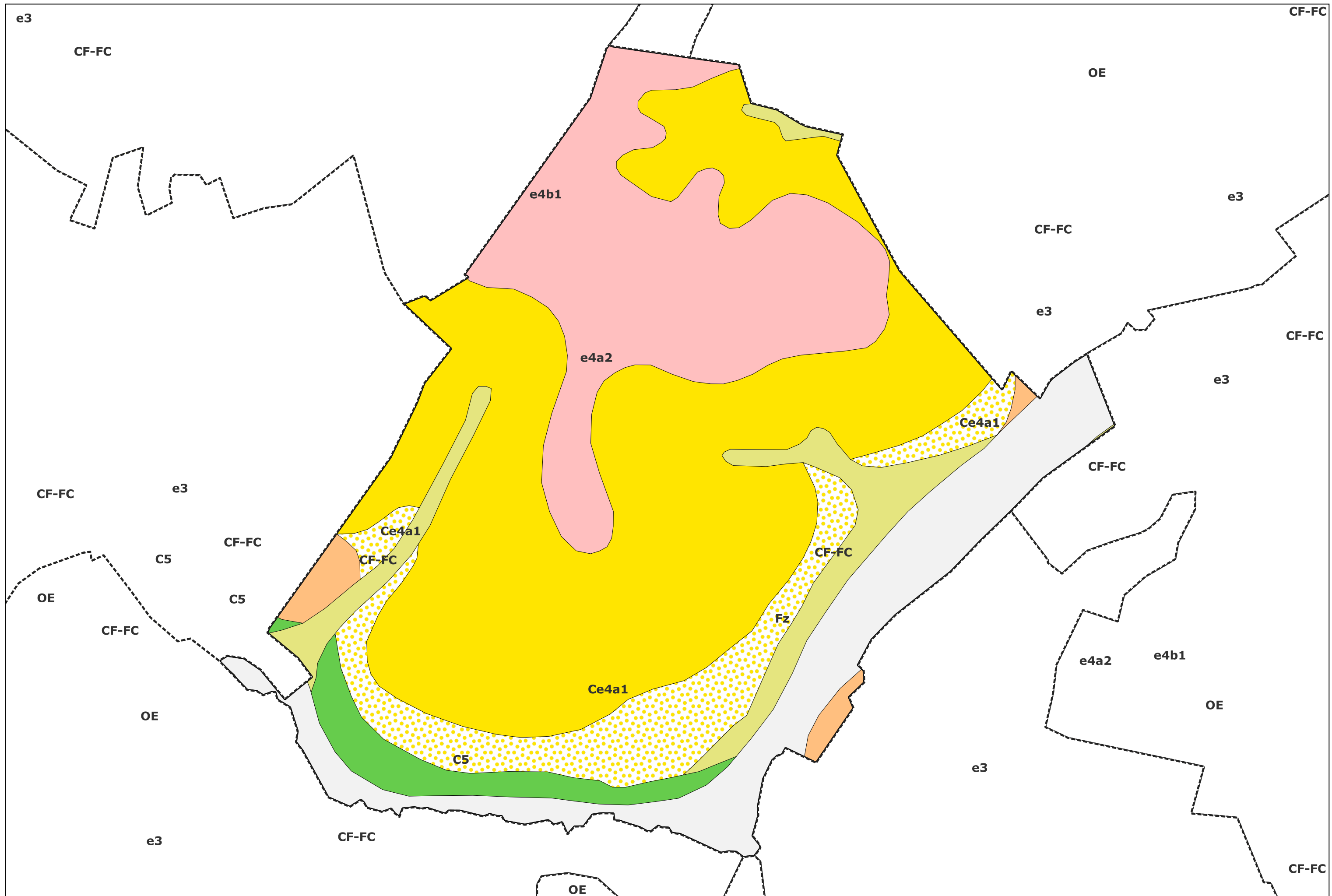










Carte géologique des sols de la commune de Bussy



Légende de la carte géologique de la commune de Bussy

-  Fz, Alluvions récentes : argiles et limons, parfois tourbeux - 2
-  CF-FC, Colluvions de dépressions, limons de fond de vallée sèche et de piedmont - 9
-  OE, Limons sableux de bas de pente et de glacis, d'origine mixte à dominante éolienne - 13
-  Ce4a1, Colluvions alimentées par les argiles sparnaciennes - 19
-  e4b1, Sables de Cuise (faciès "Cuisien" inférieur)(Yprésien supérieur) - 66
-  e4a2, Argiles plastiques à lits gréseux à débris végétaux et bancs ligniteux ("Argiles et lignites du Soissonnais") (faciès "Sparnacien" inférieur) (Yprésien inférieur) - 69
-  e3, Sables à débris coquilliers et sables à débris ligniteux ("Sables de Bracheux") (Thanétien supérieur) - 72
-  C5, Craie blanche à silex à bélemnites (Campanien) - 78