

89-81
1200501332250
9
81

滿州及北清地圖

附韓國地圖

青木恒三郎發行

完

圖書(附圖)

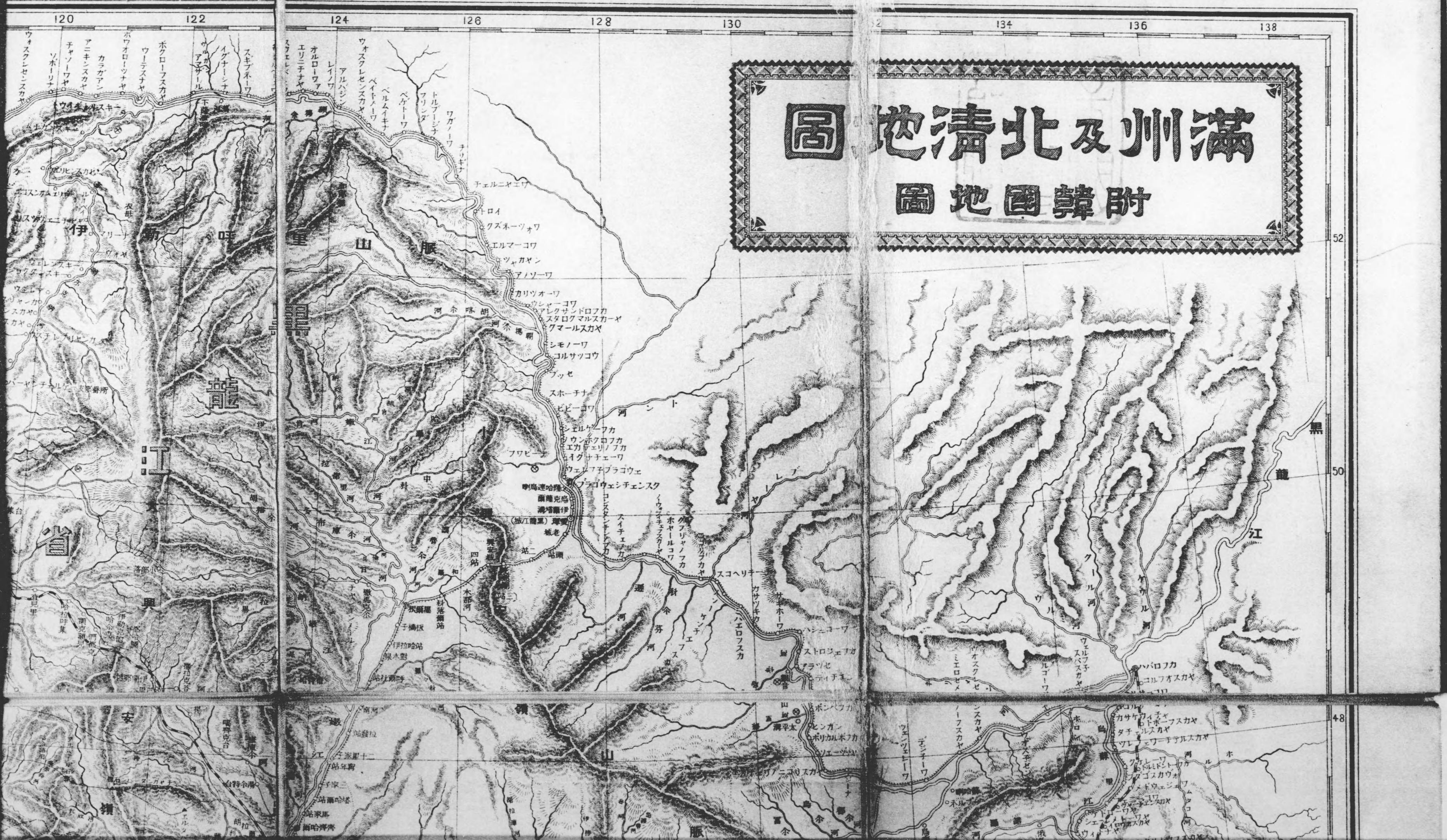


始



滿州及北清地圖

附韓國地圖



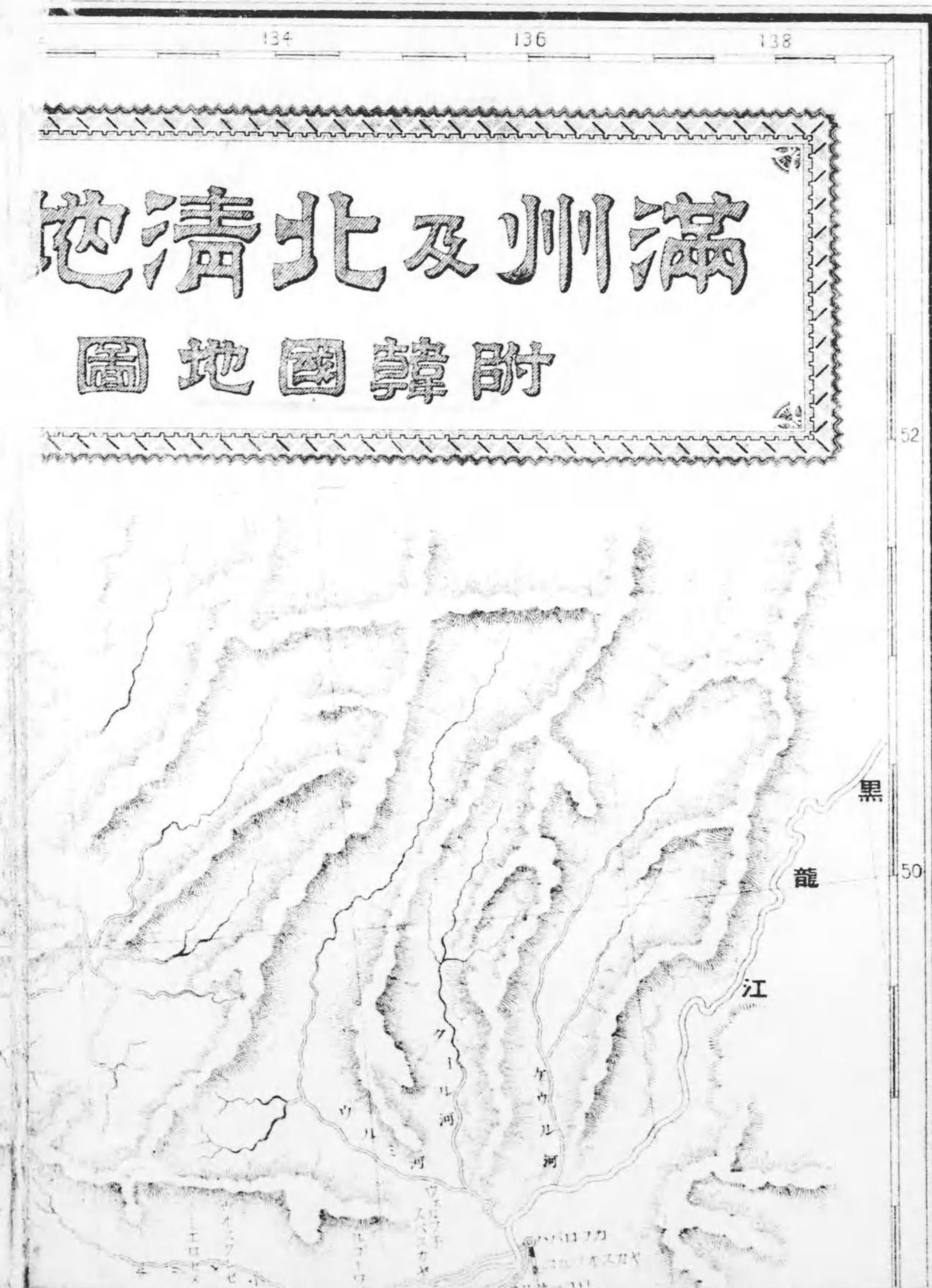
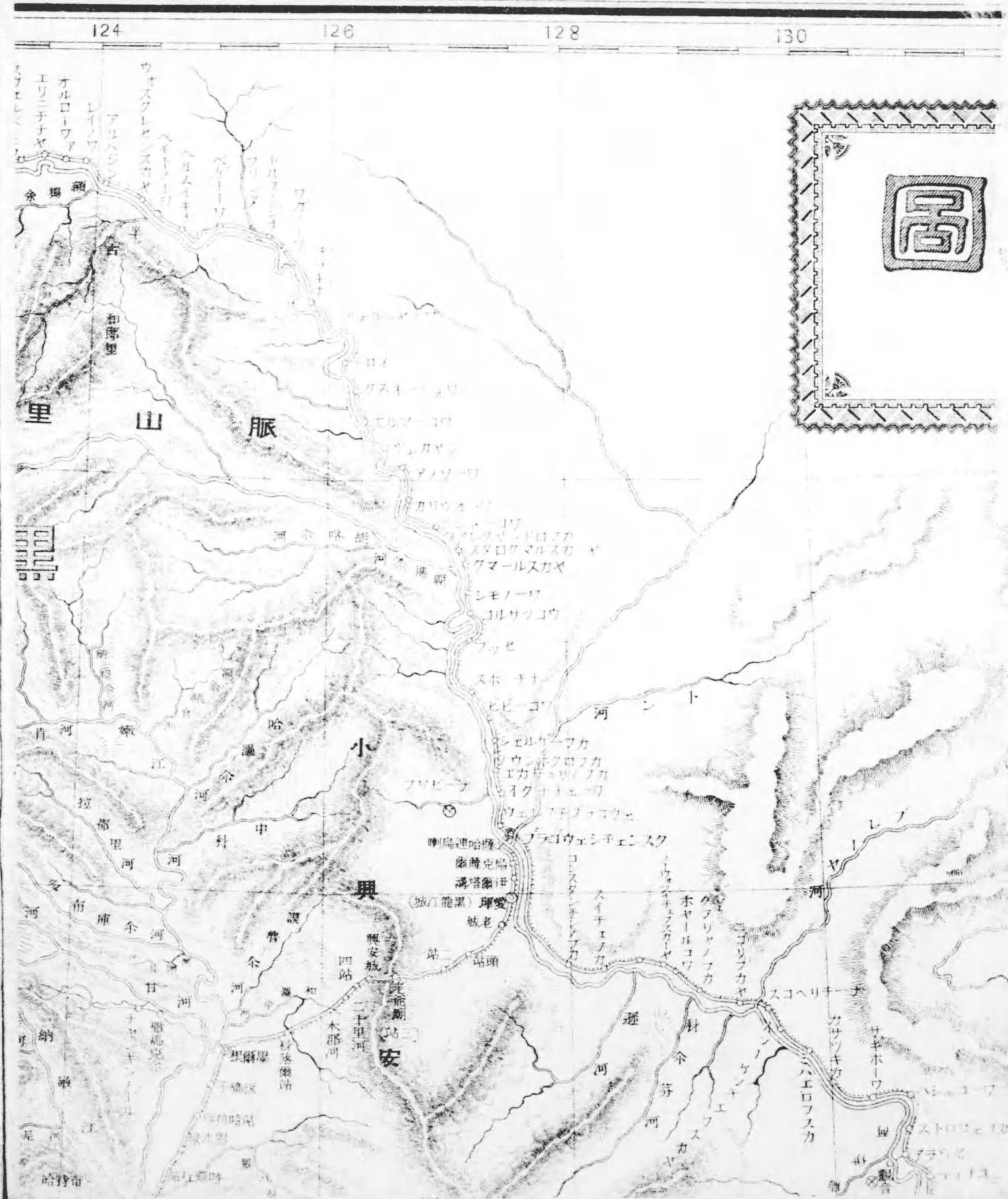
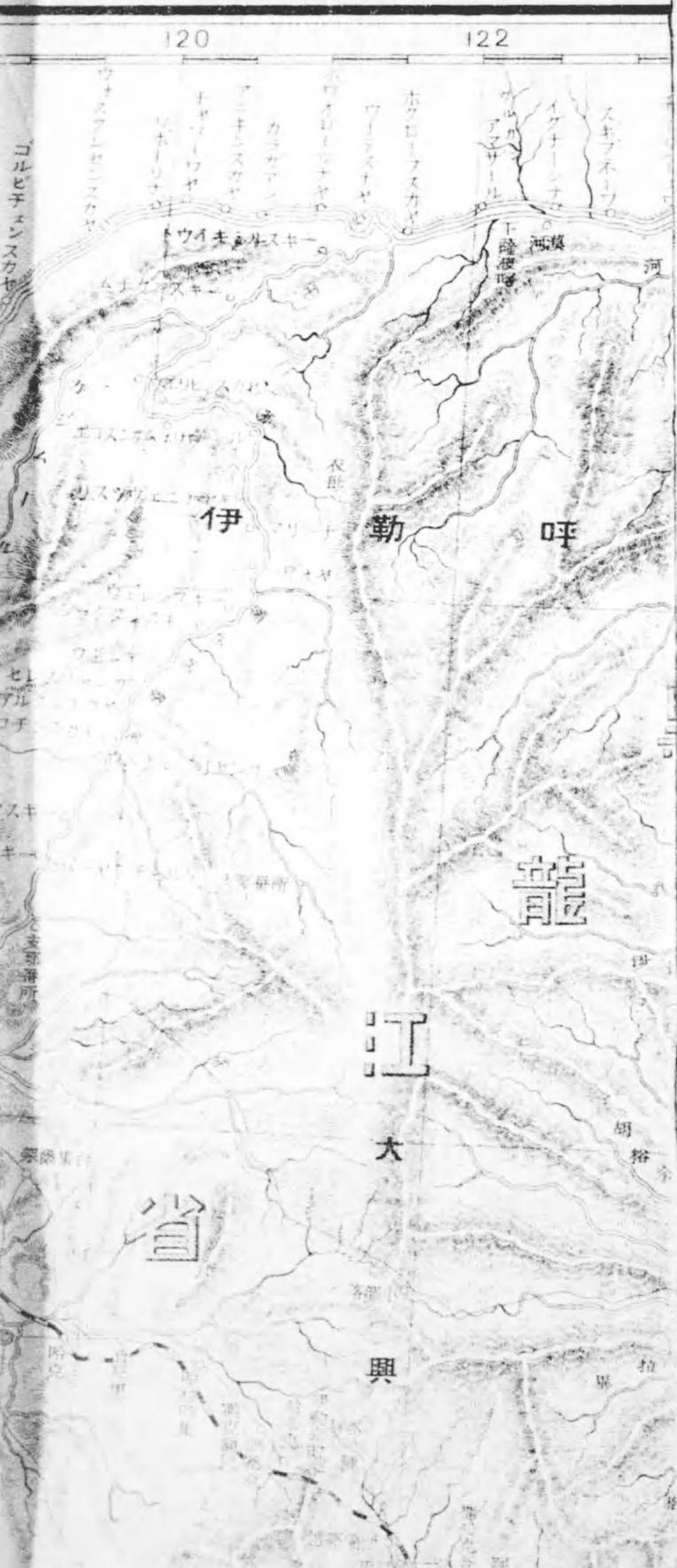



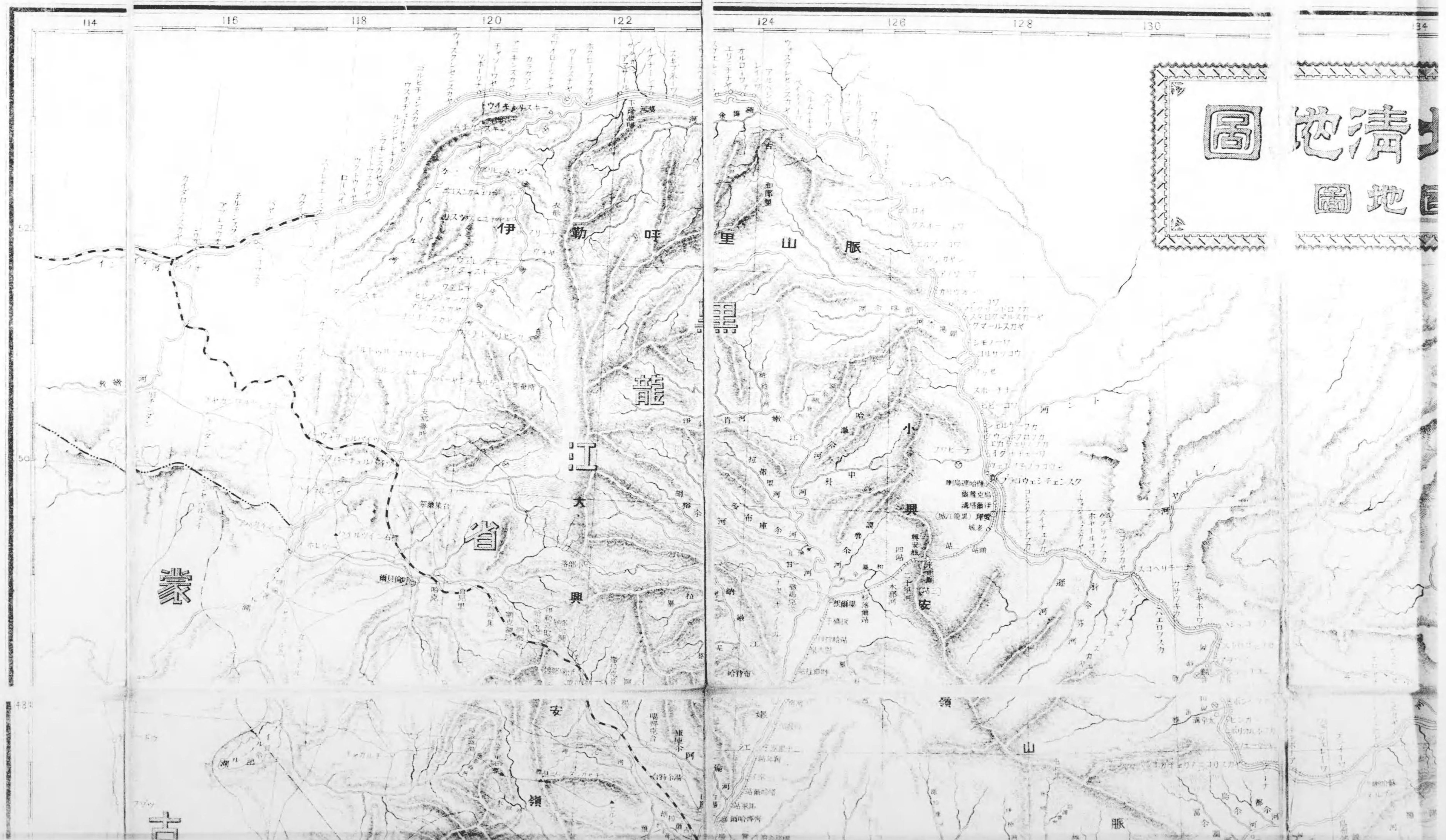
圖 地清北及州滿
圖 地國韓附



120 122 124 126 128 130 134 136 138

52
50
48





圖

清海
地圖

蒙

省

江

龍

興

安

鎮

里

山

脈

小

興

安

嶺

山

脈

露光量違いの為重複撮影



48
46
44
42
40

日

波得大皇帝灣

ウラシール湾
オリカ湾

ウオーストック湾
アメリカ湾

ナデジンスカヤ
アラズドリエ

カサクウィチエフ
ニコリスカ

ドエウスカー
チロフカ

ワチヌマイ
スチ

アムキ
ウラシロフカ

フロフカ
ゴシボフカ

ネウエリスカ
スバフカ

トリロフ
ロフカ

エリスカ
プロムスカ

ルソフスカ
ウス

ホロ
シネニコリスカヤ

ホロ
シネニコリスカヤ

ホロ
シネニコリスカヤ

ホロ
シネニコリスカヤ

ホロ
シネニコリスカヤ

ホロ
シネニコリスカヤ

ホロ
シネニコリスカヤ

ホロ
シネニコリスカヤ

ホロ
シネニコリスカヤ

露光量違いの為重複撮影



46
44
42
40

露光量違いの為重複撮影



露光量違いの為重複撮影



露光量違いの為重複撮影



日

本

海

海底電線

下ノ関、五九二

自美善至天津
六三三哩至
自上海至天津
七三三哩至

青

40

38

36

34

露光量違いの為重複撮影



日

本

海

40

38

36

34

黄

島群草西

島群州羅

島山里八

島山里八

島山里八

島山里八

島山里八

島山里八

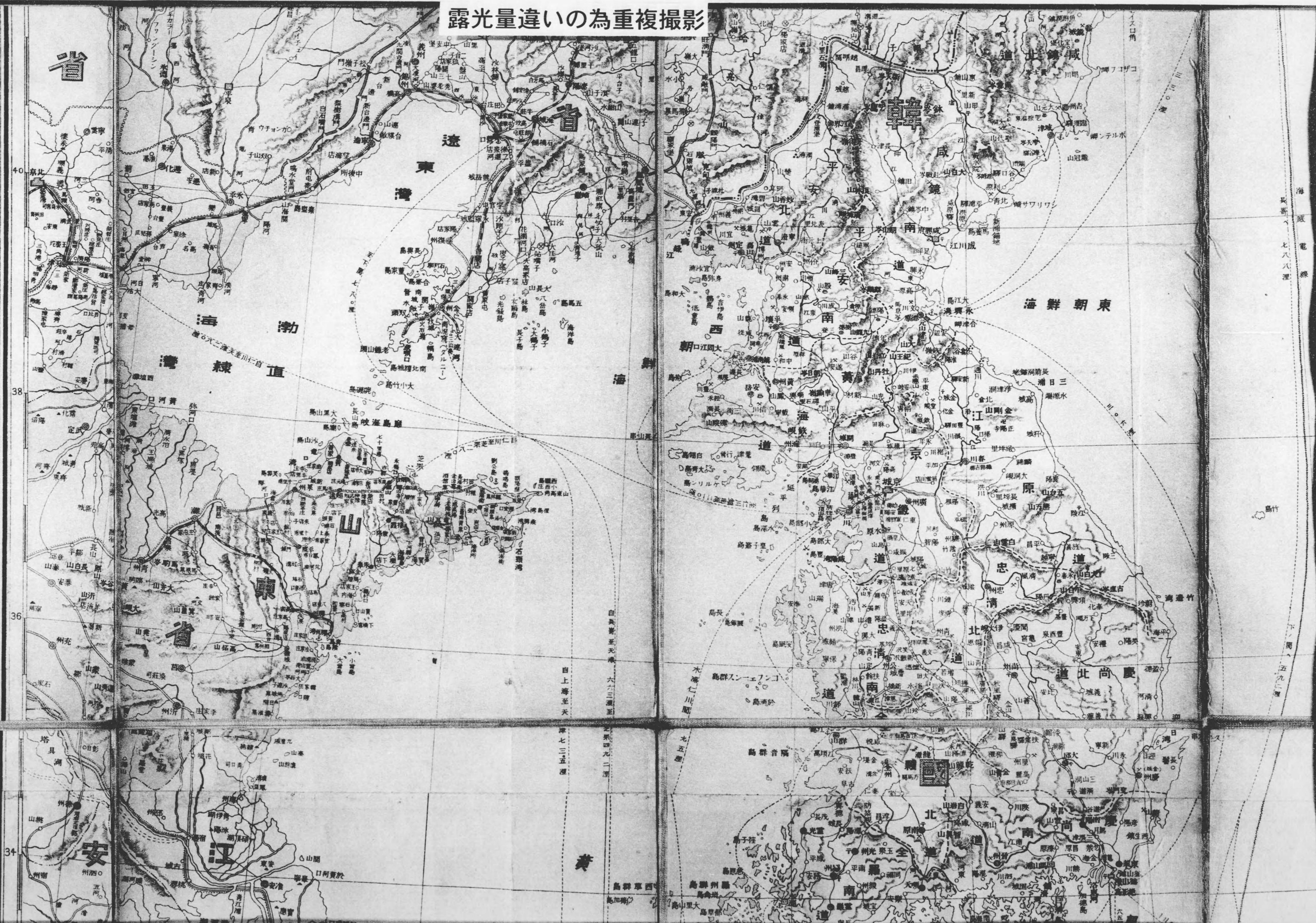
島山里八

島山里八

島山里八

島山里八

露光量違いの為重複撮影



省

省

省

40

38

36

34

自長春至天津
六六三三哩

自上海至天津
津七三五哩

青

海底電線
長春へ七七八哩

下関
五九二哩

海鮮朝東

朝西

京

忠

道北尚慶

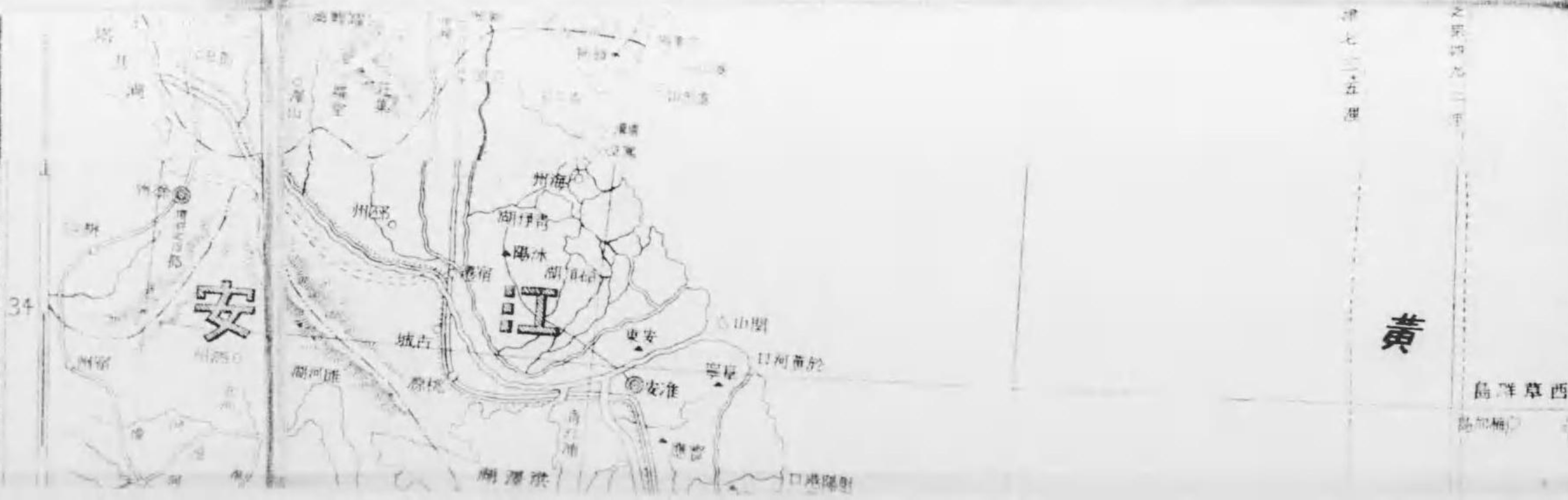
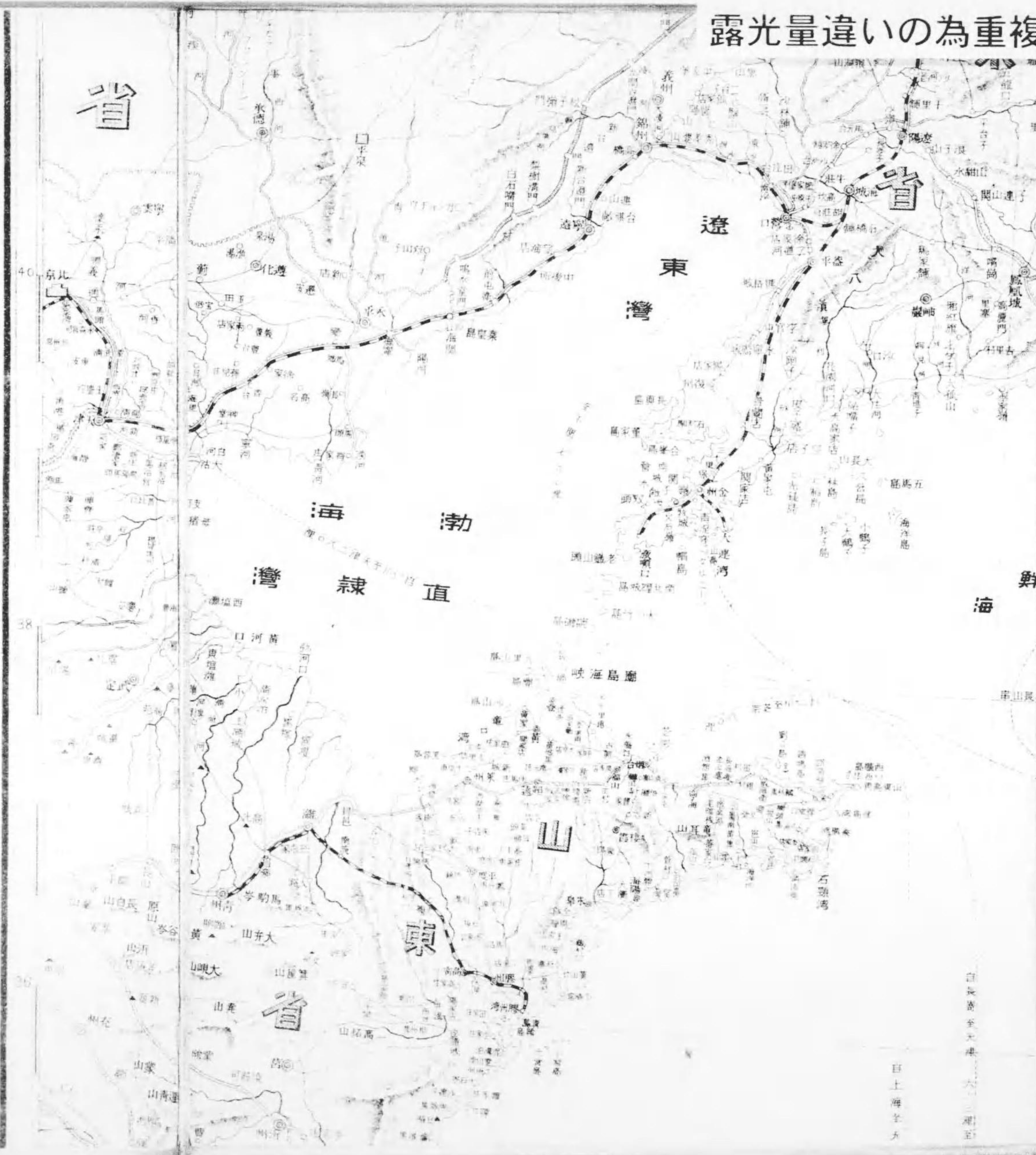
北

南

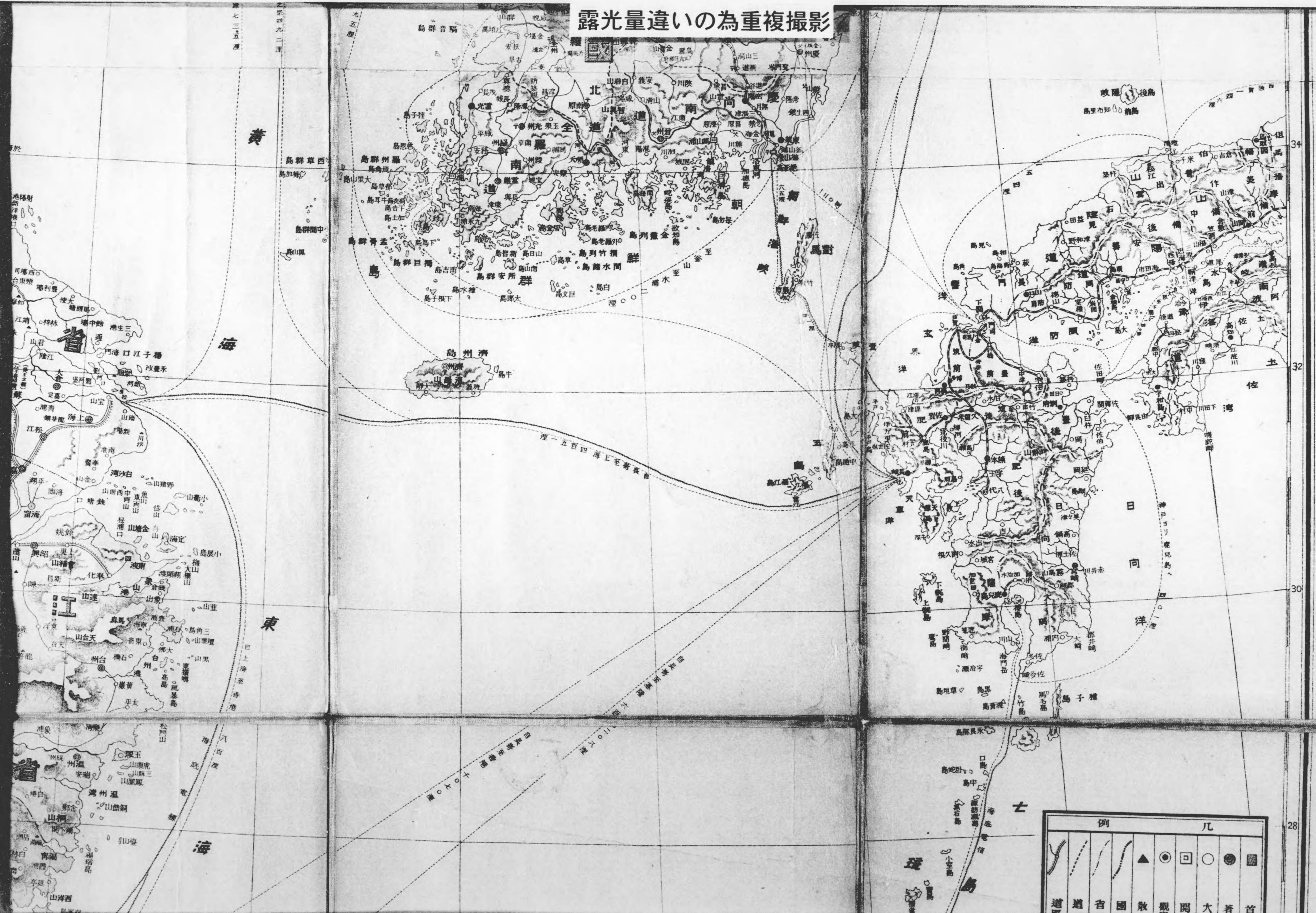
南

南

露光量違いの為重複撮影

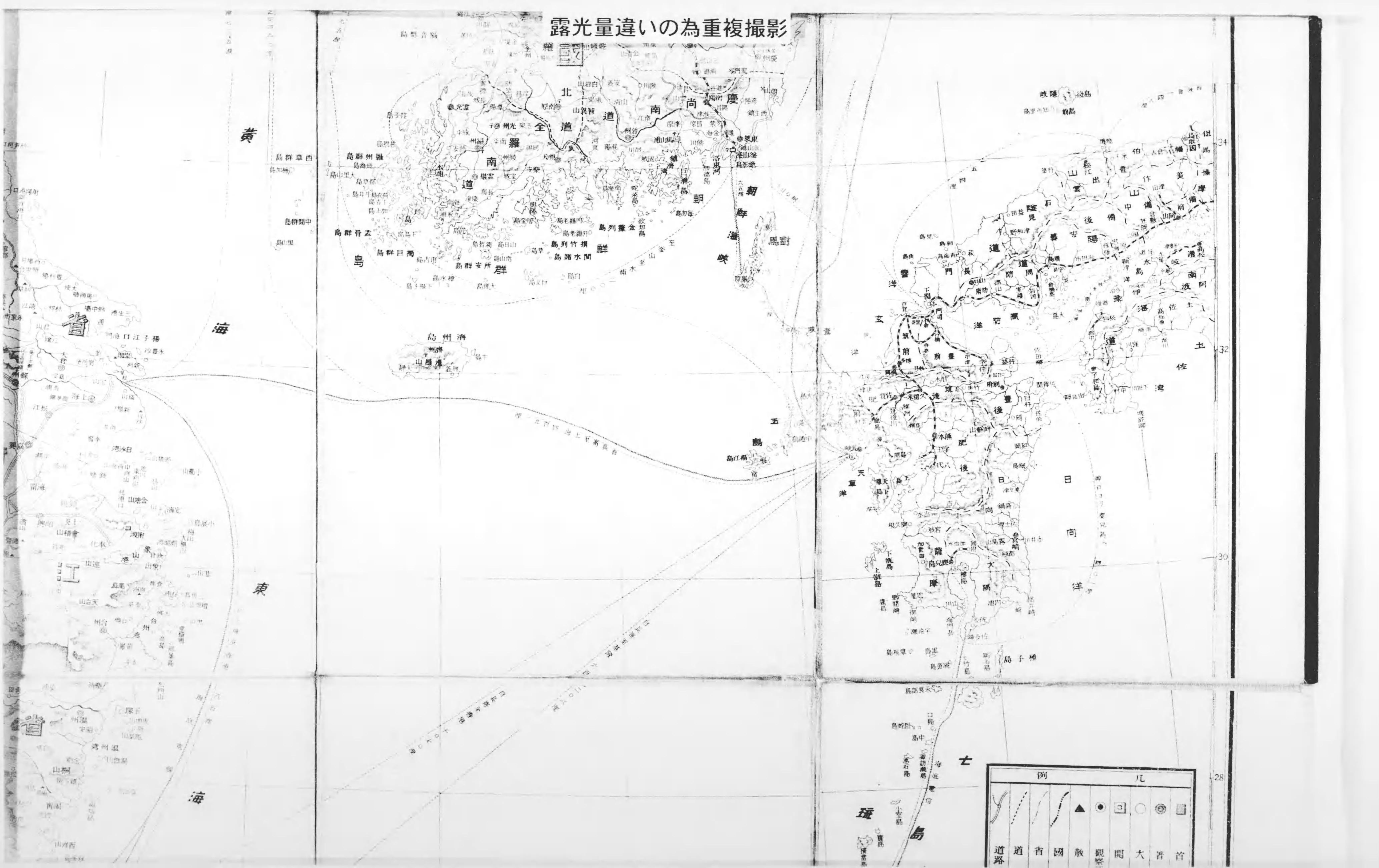


露光量違いの為重複撮影



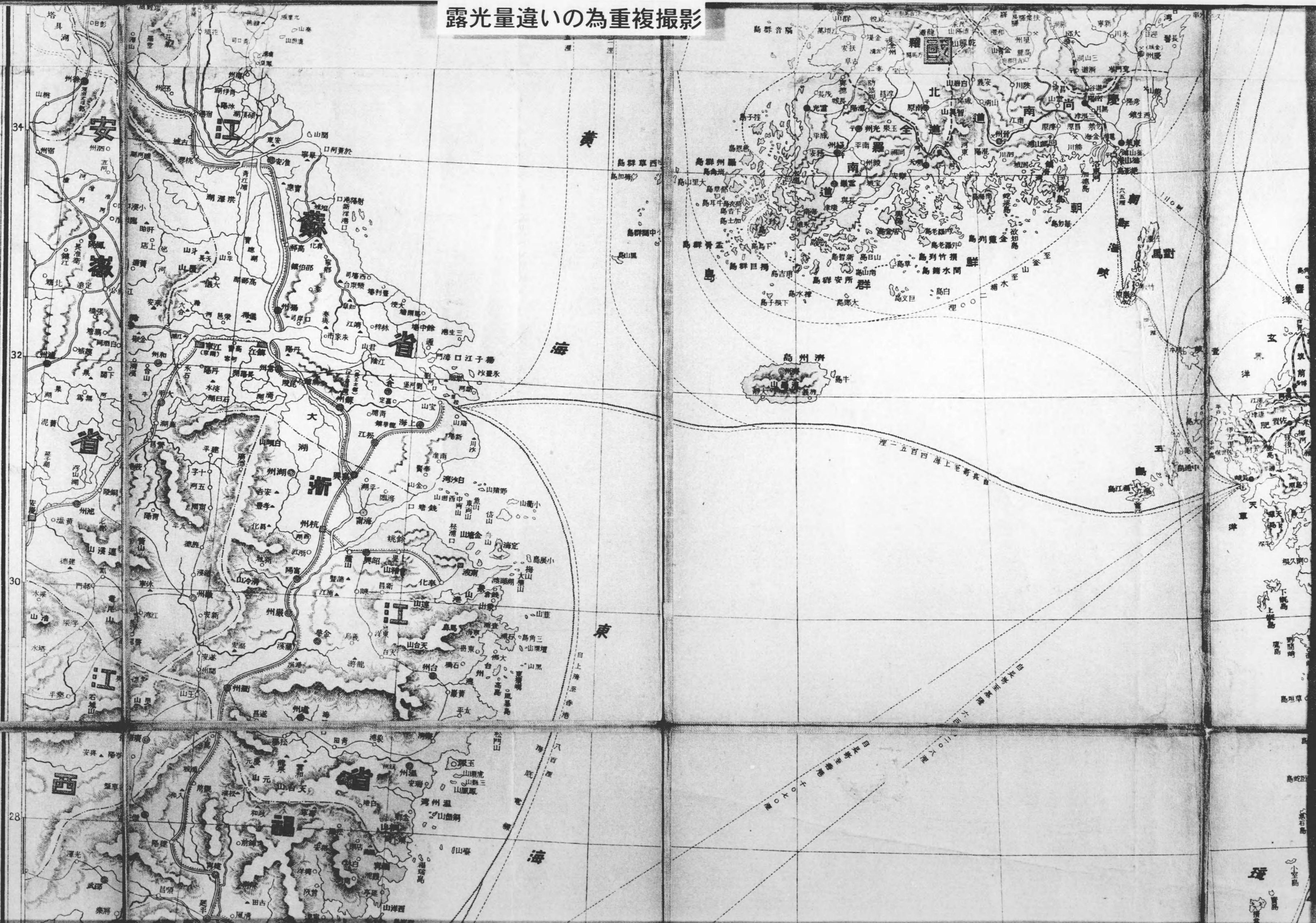
例		凡	
	道		省
	國		散
	觀		開
	大		首

露光量違いの為重複撮影



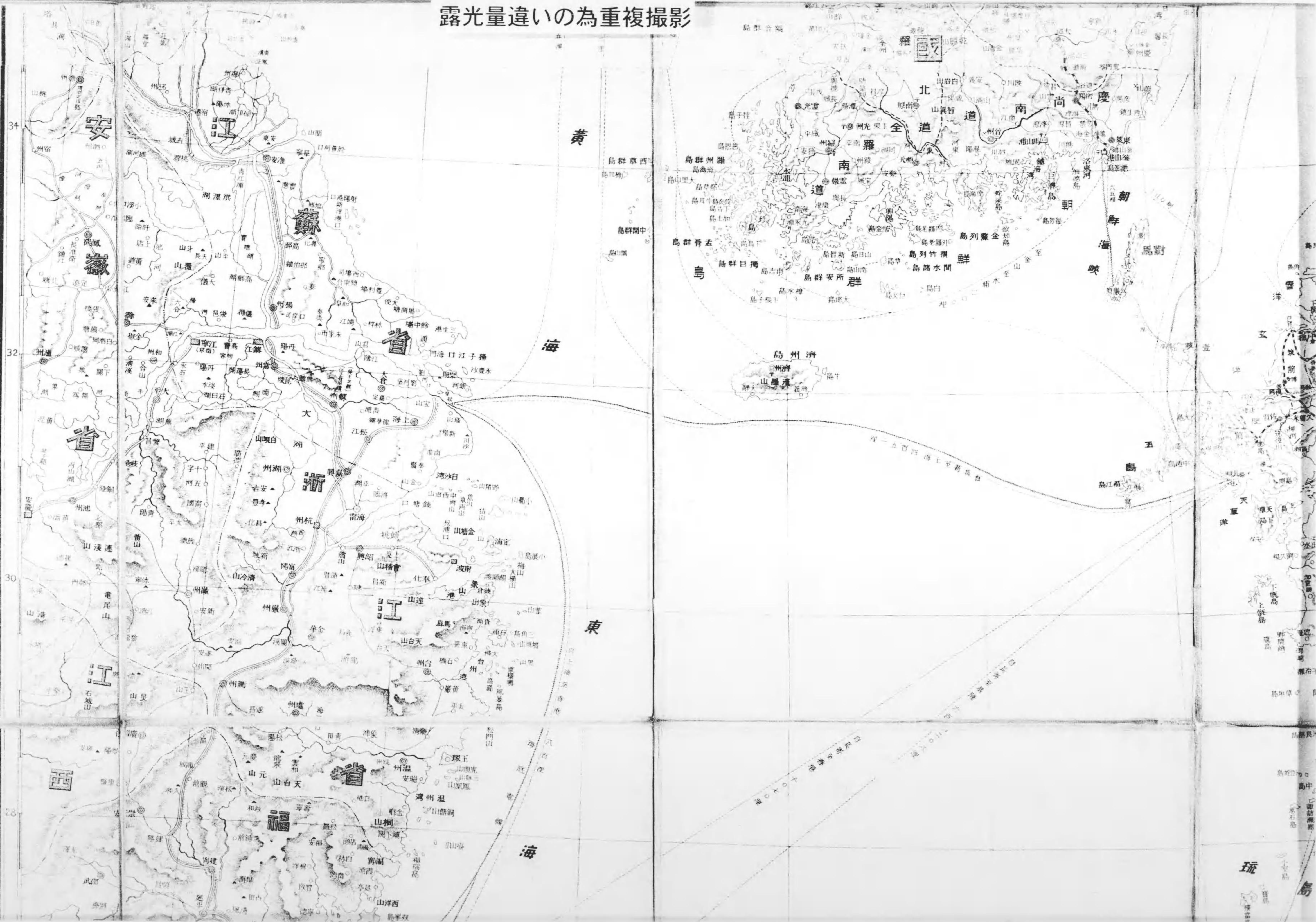
例		凡	
道路	道省	國	散
		觀察	問
		大	首

露光量違いの為重複撮影



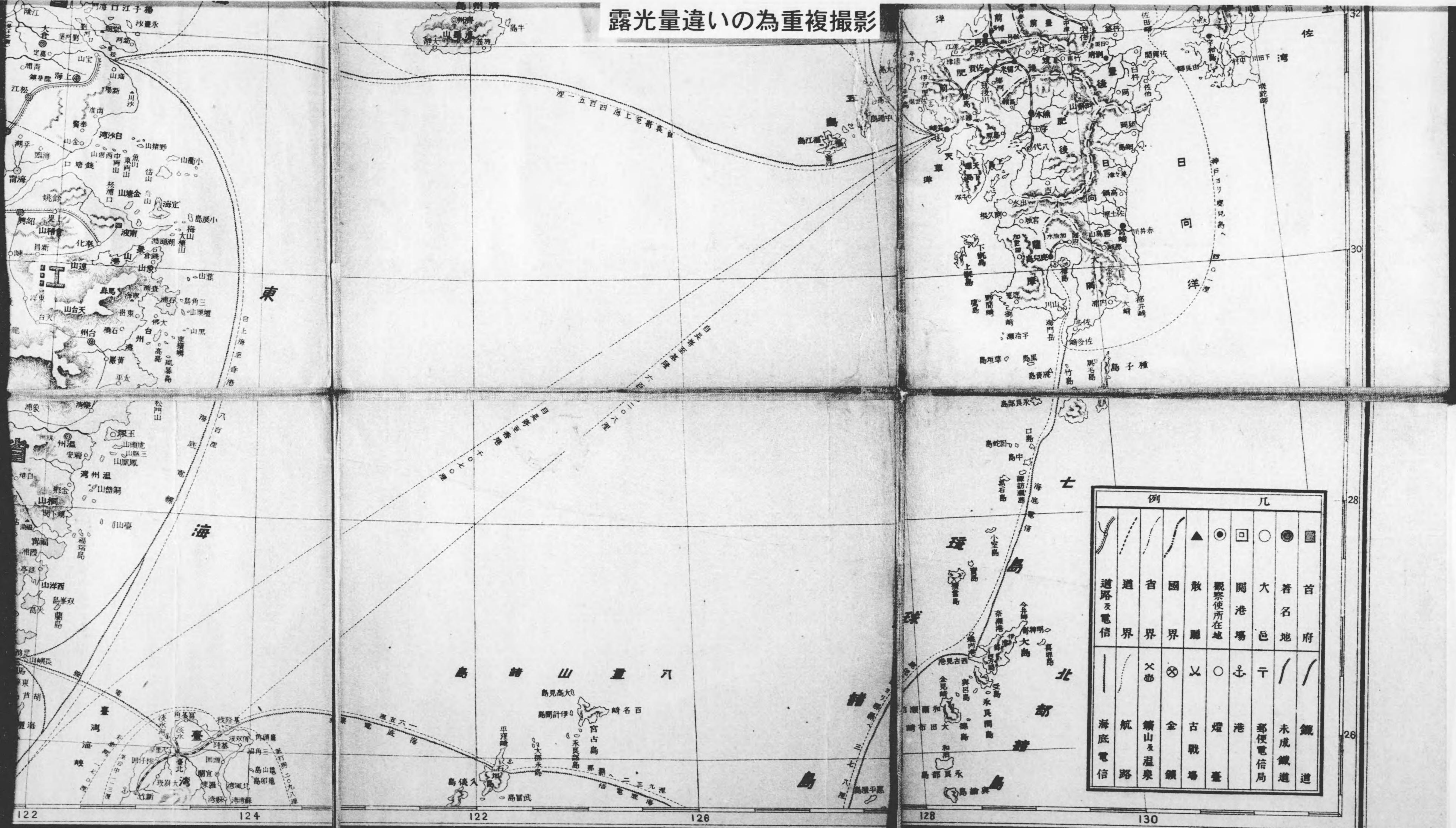
明治三十六年九月十五日發行

露光量違いの為重複撮影



明治三十六年九月十五日發行

露光量違いの為重複撮影

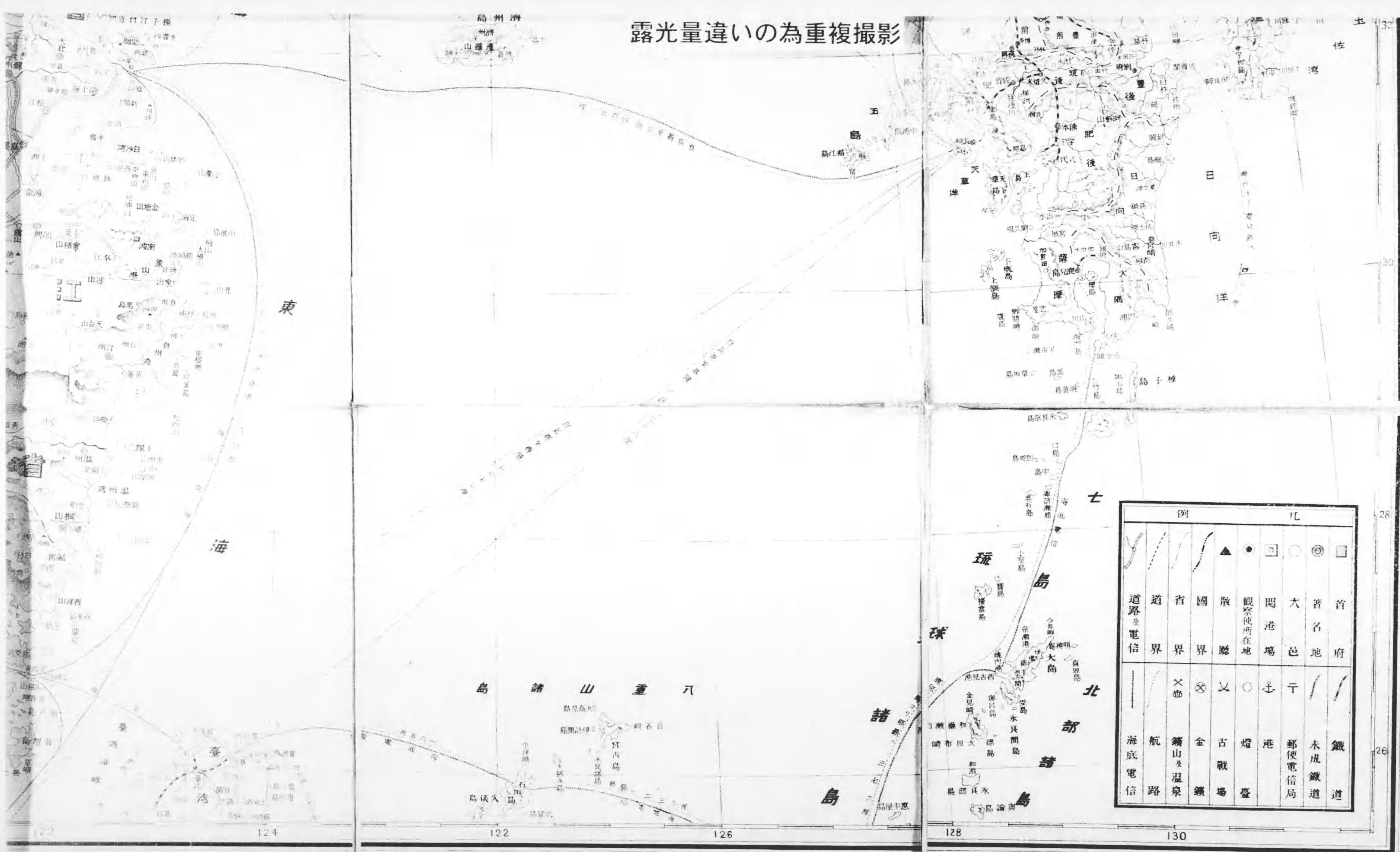


例		凡					
道路及電信	道界	省界	國界	散	觀察使所在地	大港	著名地府
海底電信	航路	鑛山及温泉	古戰場	燈臺	港	郵便電信局	未成鐵道

89-81

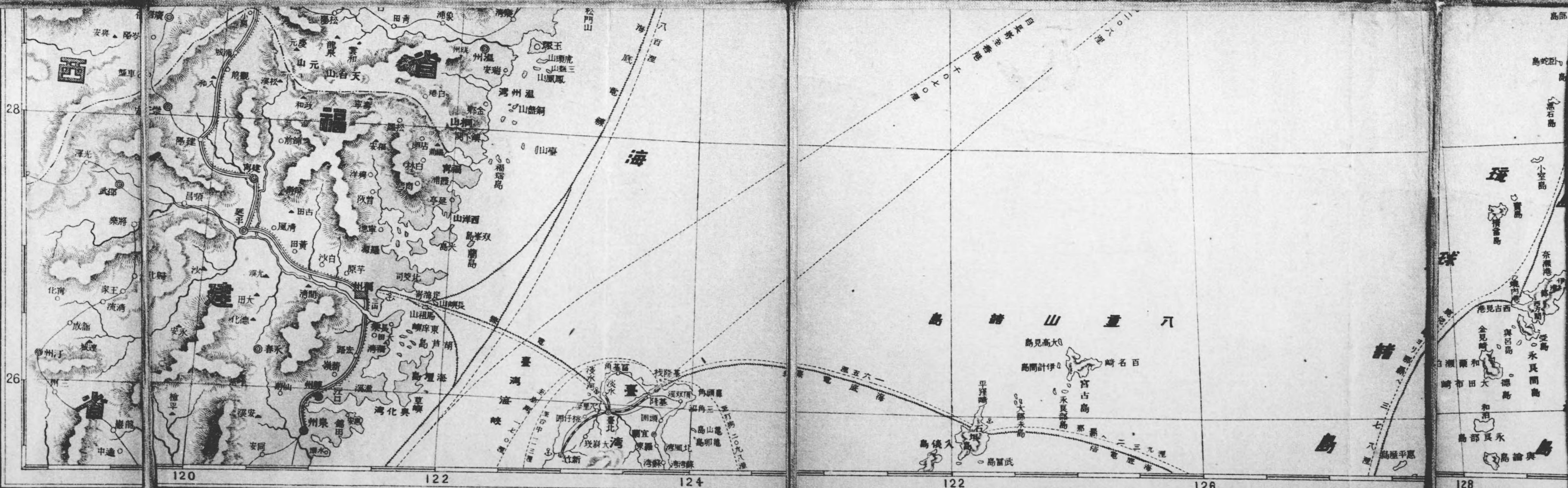
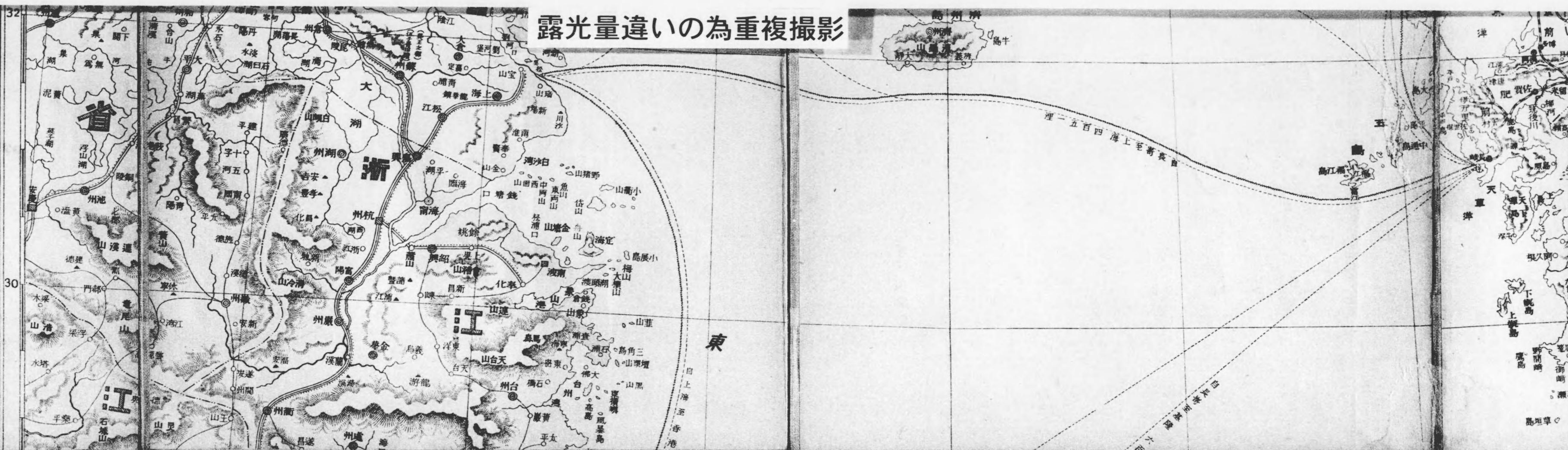


露光量違いの為重複撮影



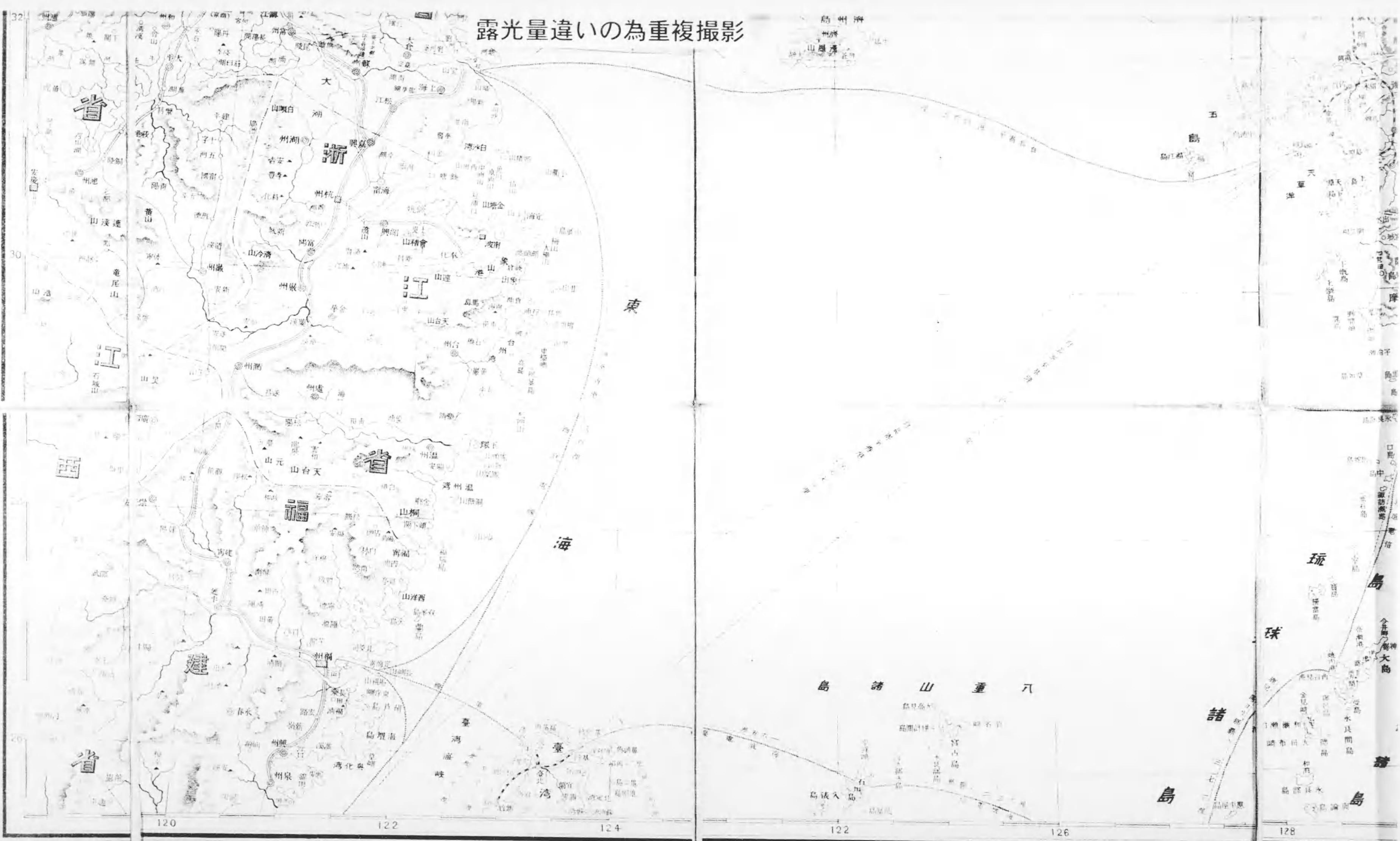
例		凡	
道路及電信	道界	省界	國界
散廳	觀察使所在地	大邑	著名地
古戰場	燈臺	郵便電信局	未成鐵道
海底電信	航路	鑛山及溫泉	金鑛

露光量違いの為重複撮影



明治三十六年九月十五日發行
編輯兼發行 青木恒三郎
東京市日本橋區通達丁目拾七番地

露光量違いの為重複撮影



明治二十九年九月十五日
東京市日本橋區本町一丁目
青木恒三郎

終