

85
132

下士特別
教育用
地理學教程
全

85-132

地理學教程目次

第一章	大日本帝國總論	一
第二章	本州誌	一一
第三章	四國誌	五二
第四章	九州誌	五七
第五章	北州誌	六五
第六章	臺灣誌	七四
第七章	韓國	八四
第八章	支那帝國總論	九八
第九章	支那本部	一〇九



第十章 支那屬部……………一三四

第十一章 東部西比利亞……………一四四


第十二章 後印度……………一五〇

第十三章 南洋諸島及布哇諸島……………一五五

第十四章 海上交通……………一六四

地理學教程

第一章 大日本帝國總論



位置境界面積 大日本帝國ハ亞細亞洲ノ東岸ニ表立シ許
 多島ヲ立ツ其地北ハ阿斯科海ニ面シ自主
 高嶺ヲ以テ國ヲ立ツ其地北ハ阿斯科海ニ面シ自主
 利亞朝及支那ニ對シ東北ハ千島諸島斷續シテ堪察加ニ
 連テ太平洋ニ臨ミ西南ハ臺灣島ヲ以テ支
 那ノ福建省ト相對ス其面積ハ約二萬七千〇六十二方里ア
 リ

地形 地形狹長斜メニ東北ヨリ西南ニ亘リ接近セル四大

位置境界面積 地形

島隔離セル一大島及許多ノ小島ヨリ成ル四大島ノ中央ニ
 位シ廣袤尤モ大ナルヲ本州トシ其北ニアルヲ北海道トシ
 其南ニアルヲ四國ト名ケ西南ニ在ルヲ九州ト稱シ更ニ九
 州ノ西南ニ隔リタルヲ臺灣トス而シテ千島連島ハ北海道
 ノ東北端ヨリ北方ニ走リ琉球連島ハ九州ノ南端ヨリ臺灣
 島ノ間ヲ點綴ス其他小島多シ

地勢及水理——本邦ハ狹長ナル島國ニシテ山脈其中央ニ亘
 リ到ル處山岳多クシテ平原ニ乏シ而シテ其山脈ニハ二種
 アリ一ハ樺太山系ト稱シ東北ヨリ西南ニ走リ一ハ崑崙山
 系ト稱シ西南ヨリ東北ニ走リ二系中部ニ於テ相會シ錯雜
 險峻ヲ極ム此故ニ河流ハ其數多シト雖モ中央山脈ニヨリ
 分水セラレ大河ヲ爲スニ至ラス且ツ河流ハ概テ高地ノ間

ヲ下ルカ故ニ急湍多クシテ舟行ノ便ニ乏シク又雨候ニ在
 リテハ氾濫ノ害少カラス然レモ灌溉ノ利頗ル廣ク諸流ノ
 灌域ニハ水田多シ

氣候——我邦ハ其緯度ニ於テ南北約三十度ノ懸隔アルヲ以
 テ土地ノ位置ニヨリ既ニ寒暖ノ差大ニ異リ隨テ諸種ノ氣
 候ヲ具フ例ハ臺灣南部ノ如キハ熱帶ニ入り琉球諸島ノ
 如キモ溫暖ニシテ殆ント熱帶地方ニ類シ千島極北島ノ如
 キハ恰モ寒帶地方ノ如シ又本邦四邊ノ海洋ニハ海流環流
 スルヲ以テ是ヨリ生スル影響少カラス即暖流ナル日本流
 ハ琉球ノ東部ヨリ東北ニ進ミテ九州四國及本州ノ南部ヲ
 流レテ黒潮ノ稱ヲ得其一派ハ對馬暖流ト稱シテ日本海ニ
 入リテ東北進ス又寒流ノ北方ヨリ來ルモノニハ親潮アリ

テ北海道ノ東岸ヲ洗ヒ進ンテ本州ノ東岸ニ至リ日本海中ニハ樺太寒流來滿寒流アリテ北方ヨリ來ル此ヲ以テ寒流ニ犯サル、所ノ北海道及本州東北部ノ如キハ緯度ニ比シテ寒氣頗ル強シ然レモ之ヲ要スルニ本邦ノ南北極限ノ地少部ヲ除クノ外ハ概シテ中和ヲ得タルモノナリ

本邦ノ流行風ハ冬期ハ通常西風又ハ西北風ニシテ風威凜烈ナレモ夏期ハ南風又ハ東南風ニシテ甚タ暖濕ナリ又毎歲夏秋ノ交ニハ暴風來襲ノ虞アリ

茲ニ全國ヲ通シテ乾濕ヲ觀察スルニ六月及十月ノ頃ハ謂ユル梅雨期時雨期ニシテ一般ニ多雨ノ時節ナレモ局部ニ附キテ論スレハ太平洋沿岸地方ハ冬季ニ乾候多ク日本海沿岸地方ハ冬季ニ雨雪多シ又九州四國ノ南部本州中部ノ

日本海沿岸ハ殊ニ多雨ノ地方ニシテ内海沿岸本州中央部及北海道ノ如キハ概シテ寡雨ノ地方ト云フベシ

物産—我國民生業中ノ第一ヲ農トス農產物中米穀生絲茶ノ三種ハ其最タリ殊ニ米ノ如キハ全國殆ント耕種セザルノ地ナシ其他麥豆綿花麻煙草藍砂糖諸果物又多シ

本邦ハ四圍皆海ニシテ而シテ其海洋ハ甚タ水產物ニ富メリ其主ナルモノハ獸類ニ臘虎臘肭臍海豹鯨アリ魚類ニ鮭鱈鯨鰻及其製品ニ鯉魚節鰯乾鮑魚粕アリ其他海藻及製鹽ノ利多シ

我國ニハ鑛物ノ分布頗ル多ク近年益々其產額ヲ增加ス其主ナルハ石炭硫黃銅銀鐵黃金鉛安質母尼水晶花崗石大理石陶土等ナリ其中石炭ヲ第一ノ多額トシ銅硫黃之ニ次ク

本邦ニハ各地ニ著名ノ山林多キカ故ニ從テ諸種ノ製作ニ使用スヘキ木材甚タ多シ其重要ナルハ松杉檜樅椴榿栗樟桐楷櫟等トス

工業ハ從來其規模甚ク大ナラサリシカ近來頓ニ其歩ヲ進メ殊ニ織物及紡績ハ甚ク盛大トナレリ其他陶器漆器金屬細工製紙酒醬油摺附木ノ如キモ亦著名ノ物産トス

商業——本邦内國商業中取引高ノ多額ナルハ米ヲ第一トス之ニ次クハ清酒ニシテ織物又之ニ次ク外國商業中輸出ハ生糸ヲ第一トシ茶米石炭銅陶器等之ニ次ク輸入ハ綿及綿絲ヲ第一トシ砂糖鐵器生金巾毛絲毛織等之ニ次ク

住民——人種ハ蒙古種ノ一種ニ屬シ概テ同一ナリ但シ北海道ノ土人「アイヌ」屬ハ少シク異レリ又臺灣ノ生蕃ハ馬來種

ニ屬スト云フ現今全國ノ人口ハ大約四千五百萬ニシテ之ヲ華族士族平民ノ三種ニ分ツ其中平民尤モ多シ

教育——我邦ノ教育ハ古代ヨリ行レシガ中世戰亂ノ爲ニ一旦大ニ衰ニ而シテ徳川時代ニ至リ又頓ニ隆盛トナリ殊ニ忠孝ノ道ニ重キヲ置ケリ維新以來朝廷學制ヲ布キ全國各所不學ノ徒無ラシメントテカヲ盡サレケレバ教育ノ普及セルコ昔日ニ比シテ霄壤ノ差アリ現今學校ノ種類ニ於テ初等教育ニハ小學校アリ中等教育ニハ尋常中學校高等女學校アリ高等教育ニハ高等學校大學校アリ此外教員養成ノ爲ニハ高等師範學校師範學校アリ其他諸種ノ專門學校多シ

宗教——現今宗教ノ主ナルモノヲ神道佛教耶蘇教トス神道

ハ我國固有ノ宗教ナリ佛教ハ欽明帝ノ御世ニ於テ始メテ輸入セシ所ニシテ其教頓ニ全國ニ擴布シ今日ニ至ルマテ尙ホ餘勢ヲ保テリ又耶蘇教ハ後奈良帝ノ朝輸入アリシカ徳川氏ニ至リ專ラ佛教儒道ヲ獎勵シテ耶蘇教オハ嚴禁セリ然ルニ維新ノ后宗教ノ自由ヲ許サレタレバ再ヒ耶蘇教ノ諸派共ニ行ハル、ニ至レリ然レモ未タ信者多カラズ

政治—我邦ハ皇統一系連綿タル天皇陛下ノ治メ玉ヲ所ニシテ地球上他ニ類ナキ國躰ナリ而シテ現今東洋唯一ノ立憲帝國トス其政治機關ニハ立法行政司法ノ三部アリ立法部ハ貴族院衆議院ヨリ成ル衆議院ノ議員ハ三百名ノ定員ニシテ貴族院モ零ホ之ニ同シ行政部ハ最高ノ府ヲ内閣ト云ヒ其下ニ大藏陸軍海軍内務外務司法文部農商務遞信ノ

九省アリ別ニ宮内省樞密院會計検査院ヲ置ク地方行政ハ北海道ニ長官アリ臺灣ニ總督アリ各府縣ニ知事アリ以テ之ヲ分管ス又司法部ニハ大審院控訴院及地方區ノ兩裁判所アリ別ニ行政裁判所ト高等法院トヲ置ク

兵制—日本帝國ノ臣民ニシテ滿十七歳ヨリ滿四十歳ニ至ル間ノ男子ハ悉ク兵役ノ義務アリ兵役ハ現役豫備後備國民ノ四役ニシテ現役ハ滿二十才ニ達スルモノ之ニ服ス陸軍ハ近衛師管ヲ除キ全國ヲ十二師管ニ分チ各師管ニ一師團ヲ置キ各師團ニ二旅團ヲ置キ各旅團ニ步兵二聯隊ヲ置クノ制ニシテ而シテ各師團ノ上ニ更ニ三都督府アリ別ニ又臺灣ニ混成三旅團ヲ置ク

海軍ハ全國ノ海岸及海面ヲ五個ノ海軍區ニ分チ而シテ各

區ノ軍港ニ各々鎮守府ヲ置クノ制ナリ但シ五鎮守府ノ中
 二個ハ未開應ナリ
交通 交通ノ主ナルモノニ道路鐵道航路アリ道路ノ制ハ
 大別シテ三種トス國道縣道里道是ナリ國道ハ國庫ヲ以テ
 費用ヲ辨シ縣道ハ地方稅ヲ以テ保存シ里道ハ町村ノ協議
 費ヲ以テ維持ス鐵道ハ明治三年始メテ布設セシ以來近日
 ニ至リ官私ノ兩線益々進歩シ殆ソト全國ヲ貫通スルニ至
 レリ今其延長總哩程ヲ算スルニ三千六百餘哩アリ船舶ノ
 交通モ亦鐵道運輸ノ如ク追々ニ進歩シ而シテ内外諸國ノ
 各港ニハ定期ノ往復アリ殊ニ內國ノ重要ナル港ニハ毎日
 一回ノ出航ヲナス
全國ノ區劃 本邦ニハ道國別及府縣別アリ道國別ハ古昔

ノ行政區劃ニシテ謂ユル五畿八道八十五國ノ制ナリ府縣
 別ハ維新以後ニ制定セラレ現ニ行ハル、行政區劃ニシテ
 全國ヲ分チテ一道廳三府四十三縣トス(廳府縣ノ下ニ郡市
 區町村ノ區分アリ)又臺灣ニハ一總督府三縣三廳アリ

第一章 本州誌

總說 本州ハ連續セル四大島ノ中央ニ位シ東北ヨリ斜ニ
 西南ニ延長ス其面積ハ一萬四千五百七十一方里ニシテ五
 大島中ノ最大島ナリ分チテ畿内(山城大和河内和泉攝津ノ
 五國)東海道(伊賀伊勢志摩尾張三河遠江駿河甲斐伊豆相模
 武藏安房上總下總常陸ノ十五國)東山道(近江美濃飛騨信濃
 上野下野岩城岩代陸前陸中陸奥羽前羽後ノ十三國)北陸道

(若狹越前加賀能登越中越後佐波ノ七國)山陰道(丹波丹後但馬因幡伯耆出雲石見隱岐ノ八國)山陽道(播磨美作備前備中備後安藝周防長門ノ八國)及南海道ノ一部(紀伊淡路)トス
 半嶋及嶋嶼||本州ノ北端ニ北郡津輕ノ二半島アリ東方ニ牡鹿半島アリ南方ニ房總三浦伊豆渥美知多志摩ノ六半島アリ内海ニ見島半島アリ日本海ノ沿岸ニハ島根能登男鹿ノ三半島アリ又本州附屬ノ島嶼凡ソ百六十余ニシテ其較々大ナルモノハ太平洋ニ伊豆七島小笠原島アリ内海ニ淡路島アリ日本海ニ隱岐佐渡アリ
 海岸||本州ノ北端ニ龍飛大間尻矢ノ三岬アリ大間岬ト龍飛岬トノ間ニ海水ノ環入スルヲ陸奥内海トス内ニ青森灣アリ龍飛ト北海道トノ間ヲ津輕峽ト云フ尋イテ東岸ヲ南

航スレハ閉伊岬アリ進ンテ牡鹿半島ヲ廻レハ松島灣トス尙ホ南進スレハ鹿島灘ニシテ其南ニ突出スルヲ犬吠岬トス進ンテ房總半島ニ至レハ其南西端ニ洲崎アリ之ヲ廻レハ東京灣ニ入ル灣口ニ富津觀音ノ二岬アリテ灣ノ門闕ヲ爲ス三浦半島ノ西南ニ相模灘アリ伊豆ノ南ニ伊豆岬アリ之ヲ過レハ西方一帯ヲ遠州灘トス其海岸ノ南方ニ凸出スルモノヲ御前崎トス伊豆岬ト相對シテ内ニ駿河灣ヲ擁ス御前崎ヨリ西ニ航シ渥美半島ノ西端ナル伊良胡崎ヲ廻レハ三河灣トス次イテ師崎ヲ廻レハ伊勢灣ニ入ル志摩半島ノ南ニ大王岬アリ岬ノ西南方ヲ紀州灘ト云フ紀伊ノ南端ニ汐岬アリ進ンテ内海ニ入レハ其東隅ニ大坂灣アリ灣ノ南口ヲ由良峽トシ其西口ヲ明石峽トス淡路ト四國トノ間

ニ鳴戸峽アリ渦流ヲ生ズ淡路ノ西ナル海ヲ播磨灘ト云ヒ其西部ニ在ルヲ水島灘ト云フ其南ニ燧灘アリ燧灘ノ西ニ硫黄灘アリ本州ノ西端ト九州トノ間ヲ周防灘ト稱ス此ヨリ赤間關峽ヲ越ヘテ日本海ニ出ヅ日本海ノ内長門ノ西ニ接スル所ヲ響灘ト云フ此ヨリ東北ニ進メハ石見ニ接シテ石見瀉アリ島根半島ト能登半島トノ中間ナル凹入ヲ若狹灣ト云フ能登ノ外海ヲ能登ノ海トス其東北ナル珠洲岬ヲ廻レハ半島ノ東ニ七尾灣アリ又其南ニ富山灣アリ能登ト佐渡トヲ以テ成ス内海ヲ越シ海トス此ヨリ北ハ海岸殆ント一直線ニシテ南北ニ亘ル之ヲ出羽ノ海ト云フ

地勢—本洲ハ其中部廣クシテ北方及西方ニ狭ク東北及西南ノ山脈中央ニ集リ來リテ地勢高峻蟠踞ヲナス而シテ此

等ノ山脈ハ謂ユル富士帶ニヨリテ分斷セラル富士帶トハ樺太崑崙二系ノ對曲地ニ於テ本洲ヲ南海ヨリ北海ニ橫斷スル火山脈ニシテ南洋ヨリ小笠原島豆南諸島ヲ經テ伊豆ニ入リ相模ノ箱根山駿河ノ富士山(一萬二千三百尺)甲斐ノ八岳信濃ノ淺間山越後ノ妙高山燒山等ニ連絡スルモノナリ

(甲)富士帶以北ノ主要ナル山脈ハ左ノ如シ

(イ)分水山脈—本洲ノ北端ヨリ南下シテ陸羽ノ間ヲ劃シ進シテ那須岳近傍ニ至ル (ロ)北上山脈—分水山脈ノ東側ニ於テ其北部ニ併行ス (ハ)阿武隈山脈—分水山脈ノ東側ニ於テ其南部ニ併行シ進シテ常野ノ間ヲ南下ス (ニ)出羽山脈—分水山脈ノ西側ニ併行シ兩羽ニ跨ル而シテ處々ニ低

地アリテ斷絶セラルル (ホ) 帝釋山脈——岩代下野ノ境界ヲ劃ス (ヘ) 三國山脈——越後ト上野岩代ノ境上ニ擴布ス (ト) 關東山脈——三浦半島近傍ヨリ西北ニ進ミ武藏ト相模甲斐ノ間ニ廣カレリ秩父諸山脈此中ニ在リ (乙) 富士帶以西ノ主要ナル山脈ハ左ノ如シ (イ) 中國山脈——長門ノ西端ヨリ東ニ進ミ山陰山陽ノ間ヲ劃ス (ロ) 濃飛高原——美濃ノ北部ヨリ越前飛驒ノ境上ニ擴布ス (ハ) 飛驒山脈——主トシテ信濃ト飛驒越中ノ間ニ延長スル大山脈ニシテ峻山高峯多シ其中著名ナルヲ御岳(一萬五百尺)乘鞍(九千尺)等トス (ニ) 木曾山脈——信濃ノ南部ヨリ參河尾張ノ間ニ進ム (ホ) 赤石山脈——木曾山脈ノ東ニ併行シ甲信ノ境ヨリ參遠ノ間ニ延長ス脈中ノ盟主ヲ赤石山(一萬

二百尺)トス (ハ) 鈴鹿山脈——近江伊勢ノ間ヨリ南ニ進ミテ伊勢大和ノ境上ニ至ル (ト) 紀伊山脈——伊勢ノ南部ヨリ進シテ大和ノ南部ヲ經吉野山彙トナリ紀伊ニ入りテ分擴ス (此山脈ハ山脊縱横ニ交錯シ高原ノ性質ヲ具ヘリ 右ニ述フル所ハ唯其主要脈ヲ述フルニ止マレモ實際ニハ此等ヨリ數多ノ岐脈諸方ニ分遣シ他ノ諸小派ト交リ互ニ複雑ヲ極ムルモノトス 地勢前述ノ如キヲ以テ廣大ノ平原アルコトナシ其中較々著大ナルヲ次ノ五平原トス (一) 關原平原——本洲中平原ノ最大ナルモノニテ關原山脈ノ東ニ横ハリ其廣サ殆ント八州(上野下野相模武藏安房上總下總常陸之ヲ關東八州ト稱ス)ニ跨リ主トシテ利根川荒川

ノ灌域ニ屬ス (二)尾濃平原—鈴鹿山脈ト木曾山脈ノ間ニ
 横リテ木曾川ノ灌域ニ屬シ土地甚々膏腴ニシテ近傍多ク
 瓦米ヲ産ス (三)畿内平原—主トシテ淀河及大和川ノ灌域
 ニ屬シ古來ヨリ夙ニ開クシ所タリ (四)越後平原—同國信
 濃河ノ下流近傍ニ在リ謂ユル越後米ノ本產地ナリ (五)仙
 臺平原—仙臺灣ニ臨メル一帯ノ地ニシテ近傍多ク米穀ヲ
 産ス

河流—本州ヲ大別シテ三水經トス即左ノ如シ

(甲)太平洋ノ水經ニ屬スル主要ノ河流

(イ)北上川ハ源ヲ陸中ノ北境ニ發シ南流シテ栗石、猿ヶ石、和
 賀ノ三川ヲ入レ陸前ニ至リテ追川江合川ヲ合セ南流シテ
 仙台灣ニ入ル水路約八十里此河ハ低平ノ谷間ヲ緩流スル

ヲ以テ舟楫ノ利最モ多シ (ロ)阿武隈川ハ源ヲ磐城ノ西南
 隅ニ發シ北流シテ岩代ニ入リ後復々磐城ニ入リ白石川ヲ
 受ケ東ニ轉シ海ニ入ル水路約五十里 (ハ)利根川ハ俗ニ坂
 東太郎ト稱ス三國山脈中ニ發源シ片品川吾妻川ヲ入レ上
 野國ヲ南流シ武藏ノ國境ニ到リ烏川ヲ受ケ東流シテ渡良
 瀬川江合川ヲ合セ又中川及江戸川ヲ支出シ次テ東南ニ流
 レ鬼怒小貝ノ二川ヲ入レ銚子ニ至リテ海ニ入ル水路約七
 十里烏川ノ合處ヨリ舟筏ヲ通スベシ (ニ)荒川ハ源ヲ秩父
 ノ山中ニ發シ東南流シテ入間川ヲ合シ下流ハ更ニ隅田川
 ト稱シ東京灣ニ注ク水路約五十二里 (ホ)多摩川ハ源ヲ甲
 斐ノ東北ニ發シ東流武藏ニ來リ終ニ東京灣ニ入ル水路約
 三十八里其上流ヨリ水ヲ東京市内ニ引キ飲料ニ供ス多摩

川上水是ナリ (ヘ) 富士川ハ上流ニ釜無笛吹ノ二流アリ南
 流シテ駿河ノ中央ヲ貫キ駿河灣ニ入ル水路約三十五里此
 河ハ流勢甚々急ナリ (ト) 大井川ハ赤岩山脈ノ別脈ナル白
 峰ノ脈中ニ發源シ南流駿遠ノ境界ヲ劃シテ海ニ入ル水路
 約四十六里 (チ) 天龍川ハ源ヲ信濃ノ諏訪湖ニ發シ赤石木
 曾兩脈ノ間ヲ南下シ遠江ヲ貫キテ海ニ入ル水路約七十里
 (リ) 木曾川ハ源ヲ飛驒山脈ノ東側ニ發シ西南美濃ニ入リ
 飛驒川長良川揖斐川ヲ合セ下流數派ニ分レ伊勢灣ニ注ク
 水路約四十六里飛驒川ノ合所以下舟筏ヲ通スベシ
 右ノ外陸奥ノ馬淵川常陸ノ那賀川久慈川相模ノ馬入川駿
 河ノ安倍川三河ノ豊川矢作川伊勢ノ宮川紀伊ノ熊野川ノ
 如キハ較々著大ナルモノナリ

(乙) 内海ノ水經ニ屬スル主要ノ河流

(イ) 淀河ハ源ヲ近江ノ琵琶湖ニ發シ始メ勢田川ト稱シ山城
 ニ入リ宇治川トナリ又淀川トナリ桂川木津川ヲ受ク下流
 攝津ニ到リ數派ヲ分チ本流ハ更ニ安治川ト稱シ共ニ大坂
 灣ニ注ク水路約二十里 (ロ) 東大河ハ源ヲ美作ノ北境ニ發
 シ美作ニ在リテハ津山川ト稱ス南流備前ニ入リ兒島灣ニ
 注ク水路約三十一里 (ハ) 西大川ハ源ヲ美作ノ西北隅ニ發
 シ始メ高田川ト稱ス南流備前ニ入リ亦兒島灣ニ入ル水路
 約三十七里
 其他大和河内和泉ノ大和川大和紀伊ノ紀ノ川播磨ノ加古
 川市川備中ノ高梁川安藝ノ珂部川周防ノ岩國川ノ如キハ
 較々著大ナルモノトス

(丙) 日本海ノ水經ニ屬スル主要ノ河流
 (イ) 雄物川ハ源ヲ羽後ノ南境ニ發シ北流シテ玉川ヲ容ル、
 ノ後西北ニ向ヒ海ニ入ル水路約三十余里舟運ノ利二十余
 里ニ達ス (ロ) 最上川ハ源ヲ羽前ノ南境ニ發シ北流又西轉
 シ羽後ヲ界シテ海ニ入ル水路約六十二里 (ハ) 阿賀川ハ上
 流二川ヨリ成ル共ニ岩代ニ在リ一ヲ只見川ト云ヒ一ヲ日
 橋川ト云フ二川相會シテ阿賀川ト稱シ越後ヲ貫キテ海ニ
 入ル水路約五十七里河口ヨリ遡ル八里余舟楫ヲ通スベシ
 (二) 信濃川ハ信濃ニ在リテハ千曲川ト稱ス源ヲ甲信ノ界
 ニ發シ西北流シテ犀川ヲ入レ更ニ東北ニ向ヒ越後ニ入リ
 魚沼川五十嵐川等ヲ受ケ新潟ニ至リ海ニ入ル水路約百里
 本邦第一ノ長河ナリ其上流ハ水勢激奔スレモ越後ニ入リ

平野ニ出レハ悠揚靜流シ舟楫ノ便灌溉ノ利甚タ多シ (ホ)
 神通川及庄川ハ越中ノ二要流ナリ共ニ源ヲ飛驒ノ中央高
 地ニ發シ北流越中ニ入リ富山灣ニ注グ前者ノ水路約五十
 二里後者ノ水路約五十八里 (ヘ) 江川ハ上流ヲ吉田川ト云
 フ中國第一ノ大河ナリ源ヲ安藝ノ北境ニ發シ備後ニ入リ
 テ三次川ヲ入レ西ニ折レ石見ニ入リテ海ニ入ル水路五十
 里舟楫ノ利二十許里
 其他陸奥ノ岩木川羽後ノ能代川加賀ノ手取川越前ノ九頭
 龍川丹波丹後ノ由良川但馬ノ朝來川因幡ノ千代川出雲ノ
 簸川長門ノ阿武川ノ如キハ較々著大ナルモノナリ
 湖沼 (一) 太平洋ノ水經ニハ陸奥ニ小河原沼十輪田湖アリ
 前者ハ直ニ海ニ通シ後者ハ其水流レテ相坂川トナル下總

ニ印旛沼手賀沼アリ共ニ利根ニ通ス常陸ニ霞浦北浦アリ
 其漏口相通シテ亦利根ニ入ル下野ニ中禪寺湖アリ其水流
 レテ大谷川トナリ鬼怒川ニ入ル相模ニ芦湖アリ其水流レ
 テ早川トナル信濃ニ諏訪湖アリ天龍川ノ水源ナリ遠江ニ
 濱名湖アリ直ニ海ニ通ス(二)内海ノ水經ニハ近江ニ琵琶
 湖アリ本邦第一ノ大湖ニシテ淀川ノ水源ナリ山城ニ巨椋
 池アリ亦淀ニ通ス(三)日本海ノ水經ニハ羽後ニ八郎瀨ア
 リ直ニ海ニ通ズ岩代ニ猪苗代湖アリ阿賀川ノ水源ナリ出
 雲ニ尖道湖アリ中ノ海ニ通ズ

管區及都邑—本州ニ三府三十一縣ノ三十四管區アリ人口
 總テ三千一百七十萬大別シテ中區東區西區ノ三部トス

本州中區府縣

東京府—武藏ノ一部伊豆七島小笠原島ヲ管ス主要ノ物産
 ニハ東京市ノ袋物錦繪淺草海苔漆器團扇紙及八王子絹ア
 リ○東京市ハ關東平原ノ一隅ニ位シ東京灣ニ臨ミ隅田河
 口ノ兩岸ニ跨ル廣袤東西二里南北三里人口約一百四十萬
 全市ヲ十五區ニ別ツ舊ト江戸ト稱シ徳川幕府ノ在リシ所
 ナリ維新ノ際皇居ヲ此地ニ奠メ東京ト改稱ス市街宏壯ニ
 シテ大道四通シ中央政府所在ノ地ニシテ中央ニ宮城アリ
 其周圍ニ諸官衙東部都督府近衛第一師團司令部及諸兵營
 アリ又東京府廳ノ位置ニシテ大學校高等師範學校第一高
 等學校其他諸專門學校アリ本邦學問ノ中心ナリ又水陸ノ
 交通便ニシテ百貨輻湊シ實ニ商工業ノ大中心トス市内ニ
 諸公園アリ又市外ニ勝地多シ○千住板橋新宿品川ハ東京

市ノ廓外ニ接シ東京ヨリ諸方ニ通スル道路ノ起點トス○
 八王子ハ多摩川ノ南ニ在リ人口二萬六千織物ニ名アリ○
 伊豆七島ハ伊豆ノ東南ニ點在ス八丈島ハ其最南ニアリ居
 民養蠶機織ヲ勉ム其八丈絹尤モ著名ナリ○小笠原島ハ遠
 シ八丈島ノ南ニ隔離シ十九嶼ヨリ成ル父島母島尤モ大ナ
 リ文祿年中小笠原貞頼之ヲ檢出シ後往來中止ス維新ニ至
 リ人民ヲ移シテ開墾シ島司ヲ父島ニ置キ全島ヲ治ム氣候
 暖燠ニシテ甘蔗諸果實海龜多シ方今人口約一千八百ニ及
 プ

神奈川縣||相模一圓武藏ノ一部ヲ管ス城内西方山地多ク
 南方較々平地ニ屬ス物産ニハ相模ノ細工物及煙草アリ○
 置廳ノ地ヲ横濱市トス東京灣ニ濱ス人口十八萬普通貿易

港ノ第一ニ位シ内外ノ船艦常ニ碇泊シ街衢整壯貿易繁多
 ナル本邦第一トス○横須賀町ハ三浦半島ノ東岸ニ在リ人
 口二萬東洋第一ノ軍港ナリ海軍造船所アリ第一海軍鎮守
 府アリ又要塞砲兵ヲ置ク○浦賀町ハ三浦半島ノ東南ニ在
 ル良港ナリ人口一萬三千嘉永年間始メテ外國船ノ到リシ
 處ナリ○鎌倉ハ横須賀ノ西北ニ在リ源頼朝ノ幕府ヲ開キ
 シ所ニシテ舊跡多シ○小田原町ハ相模ノ西南岸ニ在リ人
 口一萬四千昔時後北條氏ノ據リシ所タリ其西ナル箱根山
 中ニハ著名ノ温泉アリ夏時浴客來集ス

埼玉縣||武藏ノ大部ヲ管ス城内荒川利根ノ灌域ニ屬シ西
 方小部ヲ除キ餘ハ平野ニ屬ス物産ニハ秩父絹、木綿類アリ
 ○置廳ノ地ヲ浦和町トス東京ノ北七里ニ在リ人口六千管

テ一驛ニ過キサリシカ縣廳ヲ置キシ以來漸ク繁昌ス○川越町ハ浦和ノ西北ニ在リ人口二萬八千商業地ナリ○熊谷町ハ川越ノ北ニ在リ人口一萬三千亦商業地ナリ

千葉縣—安房上總一圓下總ノ大部ヲ管ス地勢南半部ハ岡陵ニ屬スレモ其他ハ全ク卑濕ナリ產物ニハ安房ノ磨砂上總ノ茶下總ノ味淋醬油アリ其東海岸ハ漁業甚タ盛ナリ○置廳ノ地ヲ千葉市トス下總ノ南岸ニ在リ東京灣ニ臨ム人口二萬七千○佐倉町ハ印幡沼ノ南ニ位ス人口七千兵營アリ○銚子町ハ下總ノ東南利根ノ河口ニ臨メル繁華ナル港ナリ人口一萬六千○木更津町ハ上總ノ西岸ニ在リ人口七千東京灣ニ臨メル要港ニシテ東京ト瀛船ノ往來繁シ

茨城縣—常陸一圓下總ノ一小部ヲ管ス域内北部ヲ除キニ

般ニ平地ニシテ利根那賀久慈ノ三流之ヲ灌溉ス物産ハ烟草ヲ著名トス○置廳ノ地ヲ水戸市トス那賀川ノ末流ニ瀕ス人口三萬二千水戸家徳川氏ノ舊城地ニシテ有名ナル借樂園アリ水戸ノ東方那賀ノ河口ニ湊町アリ繁華ナル港ナリ○結城町ハ下總ノ東隅ニ在リ人口一萬絹織物ニ名高シ

栃木縣—下野一圓ヲ管ス地勢西北山多ク東南平地多シ物産ニハ銅麻絹織物アリ○置廳ノ地ヲ宇都宮市トス鬼怒川ノ西方平地上ニ在リ管内諸道ノ集點ニ位ス人口三萬六千○足利町ハ管内ノ西南隅ニ在リ人口一萬五千渡良瀬川ニ臨ム近傍織業盛昌ナリ○日光ノ東照宮祠ハ大谷川ニ臨ミ山中ノ勝地ヲ占メ壯嚴頗ル美觀ヲ極ム其名世上ニ高シ

群馬縣—上野一圓ヲ管ス全土全ク利根ノ上瀧城ニ屬ス物

産ニハ生絲絹織物蠶卵紙アリ○置廳ノ地ヲ前橋市トス管内ノ中央ニ在リ利根川ニ瀕ス人口三萬六千○高崎町ハ前橋ノ西南ニ在リ烏川ニ瀕ス人口三萬兵營アリ○桐生町ハ下野ノ境ニ近シ人口一萬九千絹織物ヲ以テ著名ナリ○伊香保及草津ハ吾妻川ノ灌域中ニアリ山間ノ僻村ニ過キサレモ温泉ヲ以テ名アリ

長野縣—信濃一圓ヲ管ス境内山多ク自ラ千曲、犀、天龍、木曾ノ四灌域ニ分カル物産ニハ生絲蠶卵紙アリ縣下養蠶最モ盛シナリ又木曾山中ハ殊ニ良林ニ富ム○置廳ノ地ヲ長野市トス本縣ノ北部ニ在リ善光寺ト市街相連ル人口三萬三千其南方川中島ノ地ハ武田上杉兩氏ノ武ヲ争ヒシ有名ナル古戰場ナリ○上田町ハ本縣ノ東部ニ在リ千曲川ニ瀕ス

人口二萬一千○松本町ハ本縣ノ西部ニ在リ犀川ニ瀕ス人口二萬八千兵營アリ

山梨縣—甲斐一圓ヲ管ス域内四方山巒重疊シ富士川ハ東方少部ヲ除キ全國ノ水ヲ集メテ南方ニ排水ス物産ハ水晶葡萄甲斐絹ヲ主トス○置廳ノ地ヲ甲府市トス甲斐ノ中央ヲ占メ荒川ニ瀕ス人口三萬四千古來要害ノ地ト稱ス嘗テ武田氏ノ武ヲ振ヒシ所ナリ

静岡縣—伊豆駿河遠江三國ヲ管ス域内駿遠二國ハ北ニ山ヲ負ヒ南方海ニ傾キ而シテ富士、大井、天龍ノ三大河之ヲ貫通ス伊豆ハ沿岸多ク斷崖ヲ爲セリ物産ニハ遠江ノ石油駿河ノ茶及半紙伊豆ノ石材アリ○置廳ノ地ヲ静岡市トス駿河ノ西部ニ在リ安倍川ノ末流ニ瀕ス人口三萬九千舊ト駿

府ト稱ス此地ニ兵營ヲ置ク其東ニ清水港アリ三保崎其南ヲ擁シ白砂青松相連リ殊ニ絶景ト稱ス○濱松ハ遠江ノ西南濱名湖ノ東ニ在リ人口一萬四千其北方ニ三方原ノ古戰場アリ今ハ概テ田圃トナル○伊豆ノ東北岸ニ熱海ノ温泉アリ間歇熱泉タルヲ以テ著名ナリ

愛知縣||尾張三河一圓ヲ管ス其尾張ハ平地ニシテ三河ノ西南部モ亦平地アリ物産ノ主ナルモノヲ尾張ノ瀬戸燒七寶燒鳴海絞米三河ノ木綿トス○置廳ノ地ヲ名古屋市トス尾張ノ中央ヲ占メ海岸ヲ距ル遠カラズ人口二十四萬五千東海道中第一ノ要地ニシテ尾州家徳川氏ノ舊城アリ第三師團及第五旅團司令部ヲ置ク師團諸兵營皆城内ニ在リ其牙城ハ近頃離宮トナレリ富庶繁華實ニ三府ニ亞ク○熱田

町ハ名古屋ノ南ニ接ス人口約二萬名古屋熱田ノ二都人家相連リ恰モ一市ノ如シ○岡崎町ハ三河ノ西部ニ在リ矢作川ニ瀕ス人口一萬七千徳川氏創業ノ地ナリ○豊橋ハ三河ノ東南ニ在リ豊河ノ河口ニ臨ム人口一萬五千第十七旅團司令部ヲ設ク又兵營アリ

三重縣||伊勢伊賀志摩一圓及紀伊ノ一少部ヲ管ス域内伊勢灣沿岸ヲ除キ一般ニ山地多シ物産ニハ伊勢ノ萬古燒緋子時雨蛤及志摩ノ真珠アリ○置廳ノ地ヲ津市トス伊勢ノ中央ニシテ海ニ瀕ス人口約三萬○桑名町ハ伊勢ノ北境ニシテ木曾河口ニ臨ム人口一萬九千○四日市ハ桑名ノ西南ニアリ人口二萬特別輸出港ノ一ニシテ横濱ト郵船ノ定期往復アリ○宇治山田町ハ伊勢ノ南境宮川ノ下流ニ瀕ス宇

治ハ内宮ノ在ル所山田ハ外宮ノ在ル所ニシテ其名共ニ高シ

岐阜縣——美濃飛驒一圓ヲ管ス其飛驒ト美濃ノ北半部ハ高原ニ屬シ其他ハ尾濃平原ノ一部ヲナス物産ニハ美濃紙茶飛驒ノ一位細工アリ○置廳ノ地ヲ岐阜市トス美濃ニ在リ長良川ノ左岸ニ臨ム人口三萬二千長良川ハ鮎漁ニ名高シ○大垣町ハ岐阜ノ西南ニアリ人口二萬其西方ニ關原ノ古戰場アリ○高山町ハ飛驒ノ中央ニ在リ國中唯一ノ都會ナリ人口一萬四千

滋賀縣——近江一圓ヲ管ス域内中央ニ大湖ヲ擁シ四境山脈ヲ繞ラス物産ハ長濱ノ縮緬ヲ尤モ有名トス○置廳ノ地ヲ大津町トス琵琶湖ノ漏口ニ近シ人口三萬四千東海東山北

陸三道ノ要衝ニ當ル西京ヲ距ル僅ニ二里余兵營アリ○彦根ハ琵琶湖ノ東岸ニ在リ人口二萬井伊氏ノ舊城地ナリ

福井縣——若狹越前一圓ヲ管ス域内山地多クレヒ九頭龍河下流ノ地方ハ平地ヲ存ス物産ニハ若狹塗、越前ノ奉書紬、奉書紙アリ○置廳ノ地ヲ福井市トス越前ノ中央ニアリ足羽川ニ瀕ス人口四萬四千○敦賀町ハ同名灣ニ臨メル良港ナリ人口一萬六千其東北ニ近キ金崎ハ有名ノ古戰場ナリ敦賀ニ第十八旅團司令部ヲ置ク又兵營アリ

石川縣——加賀能登一圓ヲ管ス域内山地多シ但加賀ノ海岸ハ低平ニ屬ス物産ニハ加賀ノ九谷燒、加賀絹、象眼細工、能登ノ漆器アリ○置廳ノ地ヲ金澤市トス加賀ノ北部ニ在リ人口約八萬前田氏ノ舊城アリ第九師團第六旅團司令部ヲ置

ク兵營亦城内ニ在リ○小松町ハ金澤ノ西南ニアリ人口一萬三千○七尾町ハ能登ニ在リ同名灣ニ臨メル其港ナリ人口一萬一千○輪島町ハ能登ノ外海ニ瀕ス人口一萬輪島塗ニ名高シ

富山縣——越中一圓ヲ管ス境内河流多シ而シテ神通、庄、兩河ノ下流近傍平地多シ物産ハ米穀ヲ主トス○置廳ノ地ヲ富山市トス神通河ノ末流ニ臨ム賣藥ヲ以テ名アリ人口五萬八千○高岡市ハ富山ノ西ニ在リ庄河ニ近シ人口三萬銅器ノ産アリ○新湊町ハ庄河口ニ在リ人口一萬七千伏木港ト相連接ス

本州東區諸縣

新潟縣——越後佐渡一圓ヲ管ス越後ノ東北部ハ謂ユル越後

平原ヲ爲シ水田多シ佐渡ハ海上十余里ヲ離ル主要ノ物産ヲ越後縮、上布、米穀及佐渡ノ金銀トス○置廳ノ地ヲ新潟市トス信濃河口ニ臨ム人口約五萬普通貿易港ノ一ナリ然レモ其港ニ非スシテ夏秋ノ候ニ非レハ船舶到ル稀ナリ○新發田町ハ新潟ノ東ニ在リ人口一萬五千溝口氏ノ舊城アリ第十五旅團司令部ヲ置ク兵營アリ○高田町ハ越後ノ西部ニ在リ荒川ニ臨ム人口約二萬○直江津町ハ荒川ノ河口ニ臨メル北海ノ一要港ニシテ漸ク繁榮ヲ加フ人口一萬一千○相川町ハ佐渡ノ西岸ニ在リ人口一萬五千
福島縣——岩代一圓磐城ノ大部ヲ管ス域内山脈ニヨリ三部ニ分ル阿武隈灌漑域、會津高原、磐城沿海部是ナリ主要ノ物産ヲ生絲、織物、會津塗、三春馬トス○置廳ノ地ヲ福島町トス岩

代ノ東北都ニ在リ阿武隈ノ左岸ニ瀕ス人口一萬八千〇白河町ハ磐城ノ西南境ニ偏在シ阿武隈ノ上流ニ臨ム人口一萬三千〇若松町ハ岩代ノ中央猪苗代湖ノ西ニ在リ人口二萬五千

宮城縣——陸前ノ大部磐城ノ一部ヲ管ス域内平地多ク水田相連ル産物ニハ米穀、織物、埋木細工、馬アリ〇置廳ノ地ヲ仙臺市トス陸前ノ南部ニ在リ廣瀬川ニ臨ム人口八萬二千古來奥羽ヲ鎮スルノ要地ト稱ス伊達氏ノ舊城アリ第二師團及第三旅團司令部ヲ置ク諸兵營其前後ニ連ル市街ノ繁榮奥羽第一トス〇石巻ハ北上河口ニ臨メル要港ナリ人口一萬七千〇鹽釜ハ仙臺ト石巻トノ間ニ在リ松島灣奥ニ位ス松島ハ有名ノ勝地ニシテ我邦三景ノ一ナリ

山形縣——羽前一圓及羽後ノ一小部ヲ管ス域内一般ニ最上河ノ灌域ニ屬ス物産ハ米澤織ヲ以テ尤モ有名トス〇置廳ノ地ヲ山形市トス羽前ノ東境ニ偏在ス人口三萬二千兵營アリ〇米澤市ハ山形ノ南最上河ノ上谷ニ在リ人口二萬八千〇鶴岡町ハ羽前ノ西部ニ在リ其近傍ヲ庄内ト稱ス人口一萬九千〇酒田町ハ最上河口ニ瀕ス北海ノ一要港ナリ人口二萬一千

秋田縣——羽後ノ大都陸中ノ一小部ヲ管ス域内雄物能代ノ二灌域ニ分ル物産ノ著名ナルヲ畝織、春慶塗トス〇置廳ノ地ヲ秋田市トス雄物河ノ末流ニ瀕ス人口二萬七千此地ニ第十六旅團司令部ヲ置ク兵營アリ〇土崎ハ雄物河口ノ港ナリ人口一萬二千〇能代町ハ同名河口ニアル港ナリ人口

一萬二千

巖手縣——陸中ノ大部陸前陸奥ノ一小部ヲ管ス城内二部ニ分ル北上灌城及沿海部是ナリ物産ニハ米、馬、南部縮緬アリ

○置廳ノ地ヲ盛岡市トス陸中ノ北部北上ノ上流ニ瀕ス人口三萬二千〇一ノ關ハ陸中ノ南境ニ在リ人口六千

青森縣——陸奥ノ大部ヲ管ス地勢自ラ東西ニ分ル其西部ハ岩木川ノ灌域ニシテ田土肥沃ナリ東部ニハ原野多シ物産ノ主ナルヲ米、漆器、馬トス

○置廳ノ地ヲ青森市トス同名灣ニ臨ム北海道ニ往來スル必由ノ港ナリ人口約二萬四千市外ニ兵營アリ

○弘前市ハ岩木河ノ上流ニ瀕ス人口三萬此地ニ第八師團第四旅團司令部ヲ置ク兵營アリ

○八戸町ハ陸奥ノ東南隅馬淵河口ニ近シ人口一萬一千

本州西區府縣

京都府——山城丹後一圓丹波半部ヲ管ス域内大略二地勢ニ分ル即淀桂二河ノ灌域及由良河ノ灌域是ナリ主要ノ物産ヲ西陣織、友禪染、清水燒、宇治茶、丹波ノ烟草、丹後ノ縮緬トス

○京都市ハ山城ノ中央ニ在リ賀茂川ニ臨ム廣袤東西一里南北二里余人口三十四萬桓武帝奠鼎以來歷代ノ帝都ニシテ平安城ト稱ス明治ノ初年皇居ヲ東京ニ移サレシヨリ或ハ之ヲ西京ト稱ス

古ハ左右二京アリシガ應仁以來唯左京ノミヲ存ス街衢整然東西北ノ三面山ヲ帶ヒ南面ハ開豁平坦ニシテ伏見ニ連ル運河アリ淀河ニ通ス近年琵琶湖疏通ノ業亦成ル皇宮アリ府廳アリ大學校アリ高等學校アリ神社佛閣多ク名所舊跡ニ富ム

○伏見町ハ京都ノ南ニ在リ

淀河ニ臨ム人口一萬八千土偶、團扇ノ製作ニ名アリ此地ニ第十九旅團司令部ヲ置ク兵營アリ○福知山町ハ丹波ノ西北由良河ニ瀕ス此地ニ第二十旅團司令部ヲ置ク兵營アリ○舞鶴及宮津ハ丹後ニ在リ各々同名灣粵ニ位ス舞鶴ハ第四海軍鎮守府ノ位置ナリ又要塞砲兵ヲ置ク宮津ノ北ニ天ノ橋立アリ日本三景ノ一ナリ

大阪府||河内和泉一圓攝津ノ半部ヲ管ス域内畿内平原ノ主部ヲ占ム物産ニハ河内ノ木綿、堺ノ段通、又物、大阪ノ紡績織物等アリ○大阪市ハ攝津ノ東南淀ノ河口ニ位シ大阪灣ニ臨ム人口約七十萬街衢方正河水分流溝渠縱橫橋梁頗ル多シ府廳アリ豪商富家櫛ヲ併フ實ニ本邦商業上ノ要地ニシテ水路ノ運送極メテ便ニ普通貿易港ノ一タリ城アリ嘗

テ豊公ノ築カレタル所ニシテ牙城ヲ存ス今第四師團第七旅團司令部ヲ屯ス兵營アリ此地ハ又中部都督府ノ所在地ナリ○堺市ハ往時有名ナリシ海港ニシテ人口四萬六千和泉ノ北隅大和河口ニ臨ム大阪ヲ距ル約三里

奈良縣||大和一圓ヲ管ス域内南部ニ山地多ク北部ハ低平ナリ大和ノ飛白ヲ著名ノ物産トス○置廳ノ地ヲ奈良市トス管内ノ北境ニ偏在セル七朝ノ舊都ニシテ一ニ南都ト稱ス人口二萬九千○郡山町ハ奈良ノ西南ニ在リ人口一萬二千○大和ハ名勝舊蹟ヲ以テ世ニ聞ク殊ニ橿原吉野ハ其名史乘ニ著シ

和歌山縣||紀伊ノ大部ヲ管ス域内山多ク北境人跡微ナリ物産ハ密柑、木材、紋羽、綿「フヲチル」ヲ主トス○置廳ノ地ヲ和

歌山市トス紀河ノ河口ニアリ人口五萬七千紀州家徳川氏ノ舊城地ニシテ商况頗ル昌盛ナリ○新宮町ハ熊野河口ニ在リ人口一萬二千○管内巨剌多シ高野山ヲ其最トス
兵庫縣|| 播磨但馬淡路一圓攝津ノ半部丹波ノ一部ヲ管ス其境域遠ク南北兩海ニ貫キ中央ニ高地アリテ之ヲ南北水經ニ分隔ス物産ニハ播磨ノ明石縮、姫路革、但馬ノ牛、柳行李、攝津ノ酒アリ○置廳ノ地ヲ神戸市トス攝津ノ西南ニ在リ大阪灣ニ臨ム普通貿易港ノ一ナリ人口十八萬四千湊川ヲ挾ミ兵庫ト一市街ヲ成シ内外ノ船舶常ニ輻湊シ互市ノ盛ナル横濱ニ讓ラス○姫路市ハ播磨ノ中部ニ在リ人口三萬一千第十師團第八旅團司令部ヲ置ク兵營アリ○明石町ハ播磨ノ東境ニ在リ明石峽ニ臨ム人口二萬○西宮町ハ攝津

ニ在リ神戸ト大坂ノ間ニ位ス人口一萬二千
岡山縣|| 美作備前備中一圓ヲ管ス域内東西大河及高梁河ノ灌域ニ屬ス物産ニハ美作ノ雲齋木綿、備前伊部ノ陶器、及備中ノ紙アリ○置廳ノ地ヲ岡山市トス備前ノ西部西大川ノ末流ニ沿フ人口五萬七千○津山町ハ美作ノ中央ニ位シ津山川ニ瀕シ運輸ノ便アリ人口一萬二千
廣島縣|| 備後安藝一圓ヲ管ス域内東北部ハ郷河ノ上灌域ニ屬シ餘ハ悉ク内海ノ水經ニ屬ス物産ハ備後表、保命酒、安藝ノ鐵鑛及牡蠣トス○置廳ノ地ヲ廣島市トス安藝ノ中部太田河口ニ臨ミ河水市内ニ分流ス商業昌盛ニシテ俗ニ中國ノ大坂ト稱ス人口十萬七千淺野氏ノ舊城アリ第五師團第九旅團司令部ヲ置ク諸兵營アリ○尾道市ハ備後ノ要港

ナリ人口一萬九千○福山町ハ備後ノ東南部ニアリ人口一萬五千○其他廣島港ニ吳港アリ第二海軍鎮守府ノ在ル所ナリ灣内ニ又江田島嚴島等アリ江田島ハ海軍兵學校ノ在ル所嚴島ノ嚴島神社ハ日本三景ノ一ナリ

山口縣 周防長門一圓ヲ管ス域内山脈東西ニ亘リ中國山脈ノ西端ニ屬ス物産ニハ周防ノ岩國縮、長門ノ石炭、及硯石アリ○置廳ノ地ヲ山口町トス周防ノ西隅ニ位ス人口一萬五千四面山ヲ帶フ此地ニ第二十二旅團司令部ヲ置ク兵營アリ○赤間關市ハ一ニ馬關又ハ下關ト稱ス海峽ノ北岸ニ臨ミ水陸輻輳ノ要地ナリ人口三萬五千要塞砲兵ヲ置ク○萩町ハ阿武河ノ下流ニ沿フ毛利氏ノ舊城地ナリ人口一萬八千

嶋根縣 出雲石見隱岐一圓ヲ管ス雲石二國東西ニ連延シ鄉河之ヲ中斷ス物産ハ出雲ノ鐵、鎰、石見ノ銀、鐵、紙トス○置廳ノ地ヲ松江市トス宍戸湖ノ瀨口ニ臨ム山陰第一ノ都會ニシテ商業盛ナリ人口三萬五千○隱岐ハ出雲ノ海上十餘里ニ在リ四島ヨリ成ル地礪礪米穀乏シ但木材ヲ出ス

鳥取縣 因幡伯耆一圓ヲ管ス南境山脈秀テ岡山縣ト腹背ヲ成ス物産ニハ白珊瑚、木綿アリ○置廳ノ地ヲ鳥取市トス千代河ノ末流ニ瀕ス人口二萬七千兵營アリ○米子町ハ伯耆ノ西境ニ在リ中海ニ濱ス人口一萬四千

交通 本州交通ノ重要ナルモノヲ左ニ掲ク

(甲) 國道ノ重要ナルモノ左ノ如シ

(イ) 千葉街道 東京ヨリ下總ノ千葉ニ至ル

(ロ) 水戸街道 及

陸前濱街道—千住ヨリ水戸ニ至リ水戸ヨリ以北海岸ニ沿
 ヒ岩沼ヲ經テ仙臺ニ至ル (ハ) 奥羽街道—千住ヨリ宇都宮
 ヲ經白坂越ヲ過キ福島ニ至リ二途ニ分レ一ハ益々北シ岩
 沼、仙臺、盛岡、中山峠ヲ過キ青森ニ至ル一ハ福島ヨリ栗子峠
 ヲ過キ米澤、山形、院内峠、秋田ヲ經矢立峠ヲ踰ヘ青森ニテ前
 路ト合ス (ニ) 中仙道—板橋ヨリ浦和熊谷高崎碓氷峠ヲ過
 キ信濃ノ追分ヲ經和田、鹽尻、鳥居ノ三峠ヲ踰ヘ美濃ノ加納、
 關原ヲ經近江ノ草津ニ至リ東海道ニ合ス (ホ) 北國街道—
 信濃ノ追分ヨリ長野ヲ經直江津ニ至ル (ヘ) 北陸街道—關
 原ヨリ虎杖峠ヲ踰ヘ福井、金澤、富山ヲ經直江津ヲ過キ新潟
 ニ至ル (ト) 甲州街道—新宿ヨリ八王子、小佛峠、笹子峠ヲ過
 キ甲府ニ至ル (チ) 東海道—品川ヨリ神奈川ヲ經箱根峠ヲ

踰ヘ静岡、濱松、熱田、四日市ヲ過キ鈴鹿峠ヲ越ヘ草津ニテ中
 仙道ト合シ大津ヲ經テ西京ニ達ス此線路中神奈川ヨリ横
 濱ヲ經テ横須賀ニ至ルヘク熱田ヨリ名古屋、清洲、加納ヲ經
 テ岐阜ニ至ルヘク四日市ヨリ津ヲ經テ宗廟ニ至ルヘシ
 (リ) 山陰街道—京都ヨリ丹波ノ龜岡因幡ノ鳥取出雲ノ松江
 ヲ經德佐越ヲ踰ヘ山口ニ至ル (ヌ) 播磨街道及山陽街道—
 京都ヨリ鳥羽、山崎ヲ過キ神戸ニ至リ明石、姫路、岡山、廣島、宮
 市ヲ經テ赤馬關ニ至ル其姫路ヨリハ鳥取、米子ニ至ルヘク
 宮市ヨリハ山口ニ至ルヘシ (ル) 收方街道—京都ヨリ淀ヲ
 過キ淀川ノ左岸ニ沿ヒ大坂ニ至ル大坂ヨリ南スレハ紀伊
 ノ和歌山ニ達ス (ヲ) 奈良街道—京都ヨリ伏見、宇治ヲ過キ
 大和ノ奈良ニ至ル

(乙) 鐵道ノ主要ナルモノ左ノ如シ
 (イ) 日本鐵道 上野ヨリ發シ田端、赤羽、大宮、小山、宇都宮、岩沼、
 仙台、盛岡ヲ經テ青森ニ通ス此線路中赤羽ヨリ品川ニ至ル
 ヘク大宮ヨリ前橋ニ達スヘク小山ヨリ友部、水戸ヲ經磐城
 ノ沿岸ヲ過キテ岩沼ニ達スヘク田端ヨリ友部ニ通スヘク
 宇都宮ヨリ日光ニ達スヘシ其他尙ホ小岐線アリ (ロ) 信越
 鐵道 高崎ヨリ碓氷峠ヲ越ヘ長野ヲ經テ直江津ニ達ス直
 江津ヨリハ北越鐵道ニヨリ沼垂ニ至ルヘシ (ハ) 奥羽鐵道
 一ハ青森ヨリ大館ニ至リ一ハ福島ヨリ米澤ニ至ル (ニ)
 甲武鐵道 飯田町ヨリ新宿、國分寺、立川ヲ經テ八王子ニ達
 ス國分寺ヨリハ川越鐵道ニヨリ川越ニ至ルヘク立川ヨリ
 ハ青梅鐵道ニヨリ日向和田ニ至ルヘシ (ホ) 總武鐵道 本

所ヨリ千葉、佐倉ヲ經テ銚子ニ至ル其千葉ヨリハ房總鐵道
 ニヨリ大原ニ至ルヘク佐倉ヨリハ成田鐵道ニヨリ佐原ニ
 至ルヘシ (ヘ) 東海道鐵道 新橋ヨリ發シ横濱、大船、静岡、大
 府、名古屋、岐阜、米原、草津、京都、大坂ヲ經テ神戸ニ達ス此線路
 中大船ヨリ横須賀ニ達スヘク大府ヨリ武豊ニ達スヘク米
 原ヨリ敦賀、福井、金澤ヲ過キ富山ニ達スヘシ (ト) 關西鐵道
 名古屋ヨリ桑名、四日市、龜山、拓植、加茂ヲ經テ大阪、網島
 ニ達ス此線路中拓植ヨリ草津ニ至ルモノト龜山ヨリ津ニ
 至ルモノトアリ津ヨリハ參宮鐵道ニヨリ山田ニ達スヘシ
 (チ) 京都鐵道 京都ヨリ丹波ノ園部ニ至ル (リ) 奈良鐵道
 京都ヨリ伏見、宇治、奈良ヲ經テ櫻井ニ至ル (ヌ) 阪鶴鐵道
 尼崎ヨリ神崎ヲ經福知山ニ至ル (ル) 山陽鐵道 神戸ヨリ姫

路、岡山、廣島ヲ經テ三田尻ニ至ル。(チ)播但鐵道——飾摩ヨリ
 姫路ヲ經テ生野ニ至ル。(ワ)南海鐵道——難波ヨリ堺ヲ經テ
 和歌山ニ至ル。(カ)大阪鐵道——湊町ヨリ天王寺、王寺ヲ經テ
 奈良ニ至ル其天王寺ヨリハ大坂ニ至ルヘク王寺ヨリハ櫻
 井ニ至ルヘシ。(ヨ)中國鐵道——岡山ヨリ津山ニ至ル
 右ノ外本州ニハ太田、上野、佐野、岩越、中越、互相、豊川、近江、七尾、
 西成、南和、紀和、河南、高野、尾西等ノ短線アリテ前諸線ニ接續
 ス

第三章 四國誌

總説——四國ハ本州ノ南方ニ在リ淡路島ヲ以テ本州ニ連ル
 其面積ハ一千一百八十方里ニシテ五大島中最モ小ナリ國

數四、阿波、讃岐、伊豫、土佐是ナリ之ニ淡路、紀伊ヲ加ヘテ南海
 道ト稱ス總テ六國屬島中小豆島ヲ最大トス
 海岸——其尤モ著ハル、モノヲ最西端ナル佐田岬トス海上
 ニ突出スル九里許豊後ト對ス之ヲ佐賀關峽ト云フ此ヲ越
 エテ廻レハ硫黃灘アリ其東北梶取岬ヲ廻レハ燧灘アリ更
 ニ東シ鳴戸峽ヲ過キ又南スレハ蒲生田岬アリ其西南ニ室
 戸岬アリ更ニ西南ニアルヲ蹉陀岬トス室戸蹉陀ノ二岬ニ
 テ擁スル海ヲ土佐沖ト云フ中ニ浦戸小灣アリ
 地勢——四國ノ地勢タルヤ其中部ニ於テ山脈東西ニ連亘シ
 而シテ南北ニ向ヒ徐々ニ傾キ海岸ニ多少ノ低地ヲ存ス此
 山脈ハ崑崙系ノ一枝ニシテ四國山脈ト名ク脈中著大ノ高
 峯ヲ劍山、石槌山トス此他岐脈甚タ多シ一脈讃岐、阿波ノ間

ヲ劃スルモノアリ之ヲ讃岐山脈ト云フ雲邊寺山ハ其高峰
ナリ

河流 (甲) 内海ノ水經ニ吉野河アリ四國第一ノ大河ニシテ
四國三郎ト稱ス石槌山ノ東ニ發源シ東流阿波ニ入り伊豫
川ヲ合セ直流シテ下流數派ニ分レ海ニ入ル水路四十九里
沿岸ノ地多ク藍ヲ産ス下流ニハ往々水患アリ其他阿波ノ
那賀河伊豫ノ肱河ノ如キハ本水經中較大ナルモノナリ

(乙) 太平洋ノ水經ニハ仁淀、渡ノ二河アリ仁淀河ハ石槌山ノ
西南伊豫境内ニ發シ土佐ニ入りテ海ニ入ル水路約十九里
渡河ハ土佐ノ西部ニ在リ上山川、吉野川等ノ諸水ヲ合セ海
ニ入ル水路約三十七里

管區及都邑 (四國ニ四縣アリ) 人口總テ二百九十五萬

德島縣 阿波一圓ヲ管ス域内東部ニ平地アリ他ハ山岳重
疊ス物産ニハ縮布、藍、鹽アリ ○置廳ノ地ヲ德島市トス吉野
河口ニ臨メル繁華ノ港ニシテ人口約六萬 ○撫養ハ德島ノ
北ニ在ル要港ニシテ淡路ヲ經テ此地ニ往來スル必由ノ港
ナリ人口一萬七千

香川縣 讃岐一圓ヲ管ス管内平地多シ物産ハ砂糖、鹽ヲ主
トス ○置廳ノ地ヲ高松市トス北岸ニ臨メル繁華ノ港ナリ
人口三萬四千 ○丸龜町ハ高松ノ西ニ在ル要港ナリ人口一
萬九千第十一師團及第二十二旅團司令部ヲ置ク兵營アリ
○其他多度津ハ良港ヲ以テ聞ユ又琴平ハ琴平神社ニヨリ
テ名高シ

愛媛縣 伊豫一圓ヲ管ス域内山脈南境ニ亘リ頗ル險峻ヲ

極ニ物産ニハ銅、安質母尼及紙アリ○置廳ノ地ヲ松山市ト
 ス管内ノ中央ニ在リ人口三萬四千城アリ名城ニシテ熊本
 城ト併稱セラル今第十旅團ノ司令部ヲ置ク兵營亦城内ニ
 アリ西方一里海岸ニ三津港アリ○宇和島町ハ西岸ニアル
 長港ナリ人口一萬二千

高知縣 土佐一圓ヲ管ス域内山地多ク自ラ數谷ニ分ル物
 産ニハ鯉節、珊瑚、半紙アリ○置廳ノ市ヲ高知市トス四國南
 岸ノ唯一都會ニシテ浦戶灣ニ濱ス人口三萬七千兵營アリ
 交通 〔甲〕國道線ノ本州ヨリ渡ルモノ二線アリ淡路ヨリ渡
 ルモノハ撫養ニ上陸シ德島ヲ經テ高知ニ達ス備前ヨリ渡
 ルモノハ九龜ニ上陸シ一ハ高松ニ至リ一ハ松山ニ達ス
 (乙) 鐵道線ハ短キモノ五條アリ (イ) 讚岐鐵道 高松ヨリ九龜

ヲ經テ琴平ニ至ル (ロ) 伊豫鐵道 高濱ヨリ立花ヲ經テ平
 井河原ニ至ル岐路アリ立花ヨリ森松ニ至ル (ハ) 南豫鐵道
 松山ヨリ郡中ニ至ル (ニ) 道後鐵道 松山ヨリ古町ニ至
 ル (ホ) 德島鐵道 德島ヨリ川田ニ至ル

第四章 九州誌

總說 九州ハ本州及四國ノ西南ニ位ス其面積ハ三千六百
 十七方里ニシテ五大島ノ第三ニ位ス國數十二、筑前、筑後、豐
 前、豐後、肥前、肥後、日向、大隅、薩摩、壹岐、對馬、琉球是ナリ之ヲ西
 海道ト稱ス

半島々嶼 半島ノ最大ナルモノヲ肥前半島トス南ニ大隅
 薩摩ノ二半嶋アリ東北ニ國東半島アリ屬島ニハ西北ニ壹

岐對馬アリ西ニ平戸、五島、天草、甌島アリ南ニ櫻島、屋久、種子、
 及大島群島アリ其西南ニ琉球諸島アリ
 海岸—九州ノ最北端ナル門司岬ヲ發シ東ニ進メハ周防灘
 ニシテ國東半島ヲ南折スレハ硫黃灘トス次テ關岬ヲ越エ
 レハ其南ニ鶴見岬アリ日向ノ海岸ハ一直線ニシテ其一帶
 ノ海ヲ日向灘トス大隅ノ南端佐多岬ヲ繞レハ其北ニ鹿兒
 島灣アリ灣ヲ出テ西北上スレハ東海ニ出ツ其天草ノ西方
 ヲ天草灘トシ肥前肥後ノ間ニ灣入スルヲ有明灣トス進ミ
 テ日本海ニ出レハ筑前ノ北方一面ニ玄海灘アリ
 地勢—九州全部山地多キヲ占メ連續セル平地ニ乏シ而シ
 テ其山脈ハ皆崑崙系ニ屬ス左ニ主要ノ山脈ヲ掲ク
 (イ)九州南部山脈—豊後ノ東岸ヨリ薩隅二國ノ境內ニ亘ル

脈中ノ高峯ヲ市房山、祖母岳等トス (ロ)筑紫山脈—豊前豊
 後ノ間ニ擴布シ進ンテ西北ニ延亘ス由布岳、英彦山ハ主要
 ノ高峯ナリ (ハ)肥前山脈—肥前半島ニ連亘ス背振山、多良
 岳ノ如キハ其主要峯ナリ
 其他肥後ノ阿蘇山日向ノ霧島山肥前ノ温泉岳ノ如キハ九
 州ノ著名ナル火山ナリ
 平原ノ較大ナルモノヲ筑後河ノ平原トス肥前筑後ニ跨ル
 豊沃ノ低地ニシテ盛ンニ米穀ヲ産ス之ニ次クモノヲ肥後
 ノ平原トス亦廣大ナル農産地ナリ
 河流—(甲)東水經ニ五箇瀬川大淀川アリ五箇瀬川ハ日向ノ
 北部ニ在リ東流シテ海ニ入ル水路約三十三里大淀川ハ日
 向ノ南部ニ在リ霧島岳ノ南方大隅ニ發源シ北東日向ニ入

リテ海ニ入ル水路約二十五里 (乙) 西水經ニハ川内、玖摩、筑後ノ三河アリ之ヲ筑紫ノ三大河ト云フ川内川ハ霧島岳ノ北方日向ニ發源シ西流シテ大隅ノ北隅ヲ過キ薩摩ヲ經テ海ニ入ル水路約四十六里玖摩川ハ肥後ノ南部ニ在リ上流二川ヨリ成ル二川相會シ西北ニ彎曲シテ海ニ入ル水路約二十四里筑後川ハ上流ヲ日田川ト云フ豊後ニ發源シ西流シテ小國川ヲ合セ千歲川トナリ筑前肥前ノ國境ヲ劃シ進ンテ有明灣ニ入ル水路約三十五里筑後ニ入ルノ後ハ舟楫ヲ通スヘシ此川ハ俗ニ筑紫二郎ノ稱アリ

此他豊前ノ山國川豊後ノ大分川大野川肥後ノ白川菊地川ノ如キハ以上ニ次キテ著大ナルモノナリ

湖—湖ノ著シキモノ唯々一箇アリ池田湖ト云フ薩摩ノ南

端ニ在リ

管區及都邑—九州ニ八縣ヲ置ク人口總テ六百五十萬

長崎縣—肥前ノ半部壹岐對馬一圓ヲ管ス肥前域内山脈分擴シ海岸ノ出入殊ニ甚シ主要ノ物産ヲ石炭煙草トス肥前高島ノ炭礦ハ其名高シ五島天草近海ハ捕鯨ニ名アリ○置廳ノ地ヲ長崎市トス肥前ノ西南ナル小灣ニ臨ム九州第一ノ良港ニシテ普通貿易港ノニタリ古來外國貿易上ノ要地トス人口七萬二千要塞砲兵ヲ置ク○大村町ハ同名灣奥ニ在リ此地ニ第二十三旅團司令部ヲ置ク兵營アリ又同灣口ニ近ク佐世保港アリ第三海軍鎮守府ノ在ル所タリ又要塞砲兵アリ○壹岐ハ肥前ノ西北ニアリ長崎ヲ距ル海上四十里土地肥沃ニシテ鄉浦及勝本ヲ本島ノ都會トス○對馬ハ

壹岐ノ西北約十五里ニ在リ上下二島ヨリ成ル魚産ニ富ム
 然レモ地多ク薄瘠ナリ上島ノ嚴原ヲ第一ノ都會トス
 佐賀縣 肥前ノ半部ヲ管ス域内東南ニ平地多シ物産ハ米
 石炭磁器ヲ主トス○置廳ノ地ヲ佐賀市トス肥前ノ東北部
 川上川ノ左岸ニアリ人口三萬九千○其他唐津町ハ北岸ニ
 在リ島原町ハ同名半島ノ東岸ニ位ス又磁器ヲ以テ有名ナ
 ル伊萬里有田ハ管内ノ西境ニ在リ
 福岡縣 筑前筑後一圓豐後ノ半部ヲ管ス域内中央ニ山脉
 連亘スレモ沃野又頗ル多シ物産ノ主ナルヲ筑前ノ博多織
 筑後ノ米久留米總豐前ノ小倉織トス又石炭ハ三國ニ通シ
 タル物産ニシテ就中筑後ノ三池ハ尤モ著名ナリ○置廳ノ
 地ヲ福岡市トス筑前ノ北岸博多灣ニ臨メル其港ニシテ博

多ト相接シ二地一市ヲ成ス人口二萬二千兵營アリ○久留
 米町ハ筑後ノ北境ニ在リ筑後川ニ瀕ス人口二萬六千第三
 十四旅團司令部ヲ置ク兵營アリ○小倉町ハ豐前ノ北岸ニ
 臨メル要港ナリ人口一萬八千九州ノ咽喉ニ當ル第十二師
 團第十二旅團ノ司令本部ヲ置ク兵營アリ城趾ニ屯ス此地
 ハ又西部都督府ノ所在地ナリ
 熊本縣 肥後一圓ヲ管ス東境總テ險峻ニシテ水脈西走ス
 西北部ニ平地多シ物産ニハ石炭及米アリ○置廳ノ地ヲ熊
 本市トス白川ニ瀕ス人家稠密ニシテ九州ノ名都會ナリ人
 口六萬九千城アリ大坂城ト並ヒテ名城ト稱セラル第六師
 團第十一旅團司令部ヲ置ク諸兵營ハ其周圍ニ在リ○八代
 町ハ玖摩河口ニ臨ム小港ナリ人口一萬

大分縣—豐後一圓、豐前半部ヲ管ス域内山脈縱横ニ亘リ水脈北西東ノ三方ニ分流ス物産ニハ豐後ノ絞及疊表アリ○置廳ノ地ヲ大分町トス同名河口ノ西ヲ占ム人口一萬一千○中津町ハ豐前ノ北岸ニ在リ山國川ニ臨ム人口一萬三千山國川ノ上流ニハ有名ナル耶馬溪ノ奇景アリ

宮崎縣—日向ノ大部ヲ管ス西境ハ山峰重疊シ地勢東ニ傾ク河流又多シ物産ニハ樟腦、麻、半紙アリ○置廳ノ地ヲ宮崎町トス大淀川ノ末流ニ臨ム人口七千○都城町ハ大淀川ノ上谷ニ在リ人口一萬二千大隅ニ通スル道路ニ臨ム

鹿島縣—大隅薩摩一圓日向ノ一小部ヲ管ス域内山地多シ物産ノ主ナルヲ烟草、陶器、飛白織、鯉節、金銀鑲トス○置廳ノ地ヲ鹿兒島市トス同名灣ニ臨ミ甲突川ニ沿フ島津氏ノ舊

城地ニシテ市街繁昌人口五萬九千九州大都ノ一ナリ兵營ヲ置ク○種子、屋久、大島等ノ諸島ハ大隅國ノ一部ヲ爲シ本縣下ニ屬ス

沖繩縣—沖繩先島ノ二群島ヲ管ス物産ニハ漆器、砂糖、芭蕉布、泡盛アリ○置廳ノ地ヲ那覇區トス沖繩島ノ西南ニアリ人口三萬四千良港ヲ以テ名アリ○首里區ハ那覇ノ東一里ニ在リ舊ト琉球王ノ世々居リシ所ナリ人口二萬五千

交通—(甲)國道線ハ馬關ヨリ大里ニ上陸シ小倉ニ至リ三分ス即北スルモノハ北海岸ヲ西ニ進ミ福岡ニ達ス西スルモノハ筑前山家ニテ二分シ一ハ佐賀ヲ過キテ佐世保ニ至ルモノト長崎ニ至ルモノトナル一ハ久留米熊本ヲ經テ鹿兒島ニ達ス其南スルモノハ大分宮崎ヲ過キ亦鹿兒島ニ達ス

(乙) 鐵道ノ重要ナルヲ九州鐵道トス其起端ニアリ一ハ門司ニ發シ小倉、折尾、博多、鳥栖、久留米、熊本ヲ經テ八代ニ達ス小倉ヨリハ行橋ニ至ルヘク行橋ヨリハ豐州鐵道ニヨリ宇佐又ハ宮床ニ至ルヘシ其鳥栖ヨリハ佐賀ヲ經テ早岐ニ至リ佐世保又ハ長崎ニ達スヘシ一ハ若松ニ發シ折尾、直方、小竹ヲ經テ大隈ニ至ル尙ホ岐線數條アリ此外肥前ニ唐津鐵道アリ

第五章 北州誌

總説 北州ハ我國ノ最北ニ位スル大島ニシテ其面積六千〇九十五方里アリ五大島中ノ第二ニ位ス國數十一、渡島、後志、石狩、天鹽、北見、膽振、日高、十勝、釧路、根室、千島是ナリ是ヲ北

海道ト稱ス

半島々嶼 半島ノ重要ナルモノ唯一アリ渡島半島ト云フ島嶼ニハ東北ニ千島三十三島アリ其大ナルモノヲ國後、擇捉、得撫、幌筵、占守等トス其他本島ノ西南ニ奧尻島アリ西北ニ禮文、利尻二島アリ

海岸 海岸ノ最北ニ凸出スルモノヲ宗谷岬トス此岬ト樺太トノ間ニ宗谷峽アリ宗谷岬ヨリ東南ノ海岸ハ殆ント一齊ニシテ出入少ナシ唯國後ニ近ク知床岬アルノミ太平洋ノ海岸ニハ東ニ納紗布岬アリ東北ニ張出シテ根室灣ヲ擁ス西方遙ニ繪鞆惠山ノ二岬アリ二岬ノ間海水ノ灣入スルヲ噴火灣トス納紗布、繪鞆二岬間ハ海岸概テ平齊ニシテ一半ハ東南ニ向ヒ一半ハ西南ニ向フ其凸點ヲ襟裳岬トス惠

山岬ノ西南ニ白神岬アリ二岬ノ間ニ凹入スルヲ函館灣ト
 ス日本海ノ海岸ニハ中部ニ小樽灣ノ大凹入アリ其西ニ神
 威岬突出ス
 地勢 本島ハ他ノ諸大島ニ比較シテ平地ニ富メリ而シテ
 山地亦少カラサレモ地幅ノ厚キニ比シテ高峻ナラス其主
 要ノ山脈ハ五條アリ
 (イ) 千島帶山脈 根室ノ北部ヨリ西ニ進ミテ本島ノ中部ニ
 至ル主要ノ山峰ヲ雌雄阿寒岳「マタアカウシベ」夕張岳等ト
 ス (ロ) 東北山脈 北見天鹽ノ境界ヲ劃ス天鹽岳ハ其著名
 峰ナリ (ハ) 日高山脈 襟裳岬ヨリ北進シテ十勝岳ニ至ル
 (ニ) 後志山嶺 膽振後志ノ間ニ擴布ス多ク火山岩ヨリ成
 レリ其主峯ヲ「マクカリ」岳トス (ホ) 渡島山脈 渡島國ニ在

リ惠山岬ヨリ西北ニ走ル亦火山岩ヨリ成レリ
 本島ニ平原ノ著大ナルモノニアリ (イ) 十勝平原 ハ十勝國
 ニ在リテ十勝川ノ灌域ニ屬シ本島第一ノ平原ナリ (ロ) 石
 狩平原 ハ石狩國ノ西南ニアリ石狩ノ下流之ヲ灌漑ス地味
 肥沃ナリ其他釧路根室北見天鹽等ノ海岸ニ若干ノ平地ヲ
 存ス
 河流 (甲) 西水經ニハ天鹽、石狩、尻別ノ三要流アリ天鹽川ハ
 源ヲ天鹽岳ニ發シ北流シ流末西ニ向ヒテ海ニ入ル水路約
 七十里石狩川ハ源ヲ石狩岳ニ發シ西ニ流レテ雨龍川ヲ合
 セ南ニ向ヒ空知川ト合シ更ニ西折シテ夕張、豊平ニ流テ入
 レ終ニ小樽灣ニ朝ス水路約九十二里尻別川ハ膽振ノ山中
 ニ發源シ「マクカリ」岳ノ北ヲ繞リ西流シテ海ニ入ル水路約

二十八里 (乙) 東北水經ニハ常呂川アリ源ヲ石狩岳ノ東ニ發シ東北ニ流レテ海ニ入ル水路約三十里 (丙) 南水經ニ釧路十勝ノ二流アリ釧路川ハ源ヲ釧路ノ北境ナル釧路湖ニ發シテ南流シ阿寒川ト合シ海ニ入ル水路約三十七里十勝川ハ源ヲ十勝岳ノ東ニ發シ音更、利別等ノ諸水ヲ受ク東南ニ向ヒ下流ハ十勝大津ノ二派ニ分レテ海ニ入ル水路約四十四里

湖 (甲) 東北水經ニ猿間湖アリ直ニ海ニ通ス網走湖アリ其水網走川トナリテ海ニ入ル (乙) 南水經ニ釧路湖アリ同名河ニ通ス又洞爺湖ハ「マクカリ」岳ノ南方ニアリテ其水長流川ニ通シ噴火灣ニ入ル (丙) 西水經ニ支笏湖アリ其餘水千歲川トナリ夕張川ニ會ス

氣候及物産

氣候ハ寒冷ニシテ其中部及千島極北ノ如キハ殊ニ酷烈ナレモ尚ホ温帶ニ屬シ之ヲ西比利亞等ニ比スレハ頗ル温暖ノ地ナリ加フルニ土地膏腴山ハ礦物ニ饒ニ海ハ水産ニ富ム明治三年開拓使應ヲ設ク拓殖ニ從事セシ以來農耕牧畜養蠶等ノ事業頓ニ進ミ今日ニテハ麥豆小豆馬鈴薯麻林檎馬等ヲ産シ又麥酒砂糖麻布等ヲ製出ス礦物ハ主トシテ石炭硫黃金銀ノ類ヲ産シ水産ハ鱈鯡鮭昆布鰻虎海豹臘肭臍等ヲ主トス

住民 (本島古來ノ住民ヲ「アイヌ」ト稱ス未開ノ人民ニシテ風俗言語全ク内地ト異リ世界中稀ニ見ル所ノ多毛人種トス人口約一萬六千九百其中日高膽振ニ住スルモノ最モ多シ近年他府縣人ノ移住スルモノ多ク方今ハ人口八十余萬

ニ達セリ

管區及都邑——北海道ニ縣ヲ置カス唯々一ノ道廳ヲ置ク(其下ニ數多ノ支廳アリ)其治所ヲ札幌區トス豊平川ニ臨メリ入口二萬八千農學校アリ又諸ノ製造所アリテ工業頗ル盛ナリ○旭川ハ石狩河ノ上流ニアリ近日此地ニ第七師團司令部ヲ移サル○小樽ハ札幌ノ西小樽灣ニ瀕ス人口六萬余本道第二ノ要港ナリ○江差ハ渡島ノ西岸ニアリ人口一萬四千○福山ハ白神岬ノ西北ニアリ舊ト松前ト稱ス人口一萬一千○函館區ハ同名灣ニ臨ム本道第一ノ都會ニシテ人口八萬二千普通貿易港ノ一ナリ全道物貨ノ出入概テ此地ニ於テス此地ニ要塞砲兵アリ○森港ハ渡島ノ北岸ニ在リ國道ノ要津ナリ○室蘭港ハ膽振灣ニ濱シ繪鞆岬ニ抱カル

頗ル良港ニシテ第五海軍鎮守府ノ豫定地タリ○厚岸港ハ厚岸灣ニアリ碇泊ニ便ナリ○根室港ハ同名灣ニアリ千島諸島ニ往來スル要港ナリ○宗谷港ハ北見ノ北端ニ在リ樺太ニ對スル咽喉ノ地トス

交通

——(甲)國道線ニ二條アリ一ヲ札幌街道ト云フ函館ヨリ

森港ニ至リ噴火灣ヲ渡リテ室蘭ニ出テ苫小牧ヲ經テ札幌ニ至ル一ヲ根室街道ト云フ苫小牧ヨリ海岸ニ浴ヒ厚岸ヲ經テ根室ニ至ル(乙)鐵道ノ重要ナルモノヲ炭鑛鐵道トス此鐵道ニ二端アリ一ハ室蘭ヨリ苫小牧、追分ヲ經一ハ手宮ヨリ札幌ヲ經二者岩見澤ニテ相會シ砂川ニ至ル砂川ヨリハ官線ニヨリ旭川ニ至ルベシ別ニ岐線アリテ夕張、幌內、幾春別、歌志內等ニ達スルヲ得又釧路ニ釧路鐵道アリ

第六章 臺灣誌

總説——臺灣ハ沖繩縣下先島群島ノ西南約三十里ニ在ル一大島ニシテ明治廿八年清國ヨリ得タル所ナリ其面積ハ二千五百五十方里アリテ五大島中ノ第四ニ位ス本島ニハ道名國別ナシ

島嶼——島嶼ノ著キモノヲ澎湖列島トス澎湖水道ヲ隔テ本島ノ西ニアリ東北海岸ニ近ク基隆島、龜山島アリ東南ニ火燒嶼、紅頭島アリ西南ニ小琉球島アリ其他西岸ニ洲嶼多シ

海岸——本島ハ其形南北ニ延長スレモ海岸ノ屈曲甚ダ乏シ港灣ノ較著名ナルハ北ニ基隆灣アリ東ニ蘇澳灣アリ南ニ

南灣アリ西ニ打狗内港アリ又岬角ノ著キモノニハ北岸ニ富基岬アリ東北岸ニ北斗岬、三貂角アリ東岸ニ南角アリ蘇澳灣ノ南ヲ擁ス南方ニ南岬及南西角アリ共ニ張出シテ南灣ヲ抱ク西岸ニ「サラセン」角アリ北方ニ突出シテ打狗内港ヲ包メリ

地勢——島内山地多ク一大山脈畧々中央ヲ通シテ南北ニ連互ス之ヲ中央大山脈ト云フ脈中高峯多ク殊ニ新高山「シルヴィヤ」山ハ尤モ著名ニシテ新高山ハ高サ一萬二千八百尺我邦第一ノ高山タリ又此中央山脈ヨリハ數多ノ派脈ヲ分チテ全島ニ擴布シ殊ニ其東部ハ山岳峨々トシテ海岸ニ迫リ多ク斷崖ヲ爲ス西部ハ較低地多ク地味又沃饒ニシテ田圃大ニ開ク

河流 (甲) 東水經ニハ北部ニ冷水溪アリ中部ニ秀枯嶽溪アリ南部ニ卑南大溪アリ冷水溪ノ下流ニハ低地ヲ存ス之ヲ「カナスラン」原ト云フ (乙) 西水經ニハ北部ニ淡水河アリ中部ニ大肚溪濁水溪アリ南部ニ下淡水溪アリ淡水河ハ又滬尾河ト稱ス南發北流シテ平地ニ出テ大姑陷基隆二河ヲ合セ尙ホ北流シテ淡水港ニ注ク三河會合ノ近傍ハ土地平潤ニ屬ス濁水溪ハ新高山ノ南西ニ發源シ數條ニ分派シ平地ヲ經テ西ノ方海ニ朝ス其下流ハ分枝網眼ノ如ク近傍沃野平潤ニシテ遠ク南方ニ連レリ

湖 湖ノ著キモノ西水經ニ白湖アリ本島ノ中央ニ位ス其水流レテ濁水溪ニ入ル又東水經ニ大陂アリ其他小湖各處ニ散在ス

氣候及物産 本島ハ温帶ト熱帶トニ跨ルヲ以テ四時暖温ニシテ夏熱ハ九十五六度ニ達ス然レモ屋内ノ如キ九十度ニ昇ルハ稀ナリ殊ニ夜間ハ涼風多ク至ルヲ以テ甚タ爽快ヲ覺フ而シテ冬間ト雖モ五十度ニ下ルヲハ甚タ稀ニシテ高山ノ頂上ニ少シク雪ヲ見ルノミ一般ニ春夏ハ乾候ニシテ早多ク秋冬ハ雨候ニシテ霖雨頻リニ至ル風ハ東北風尤モ暴ナリ其期殆シト八月月ニ渉ル

右ノ如ク氣候温暖ニシテ且ツ濕氣多キヲ以テ植物能ク繁茂ス其主要ナルハ樟無花果榕樹烏木檳榔鳳梨芭蕉藤刺竹羊齒類ナリ土人又落花生水瓜甘藷等ヲ多ク栽培ス

植物的生産物タル砂糖茶樟腦ノ三種ハ實ニ本島ノ三大産業ニシテ從來他邦ニ輸出スル甚タ多シ之ニ次クモノヲ米

穀トス米ハ一年兩回ノ收穫アリテ本島人ノ常食ニ充ツ此
 他鑛産ニハ石炭硫黃砂金等多シ
 住民——住民ヲ分チテ支那人種蕃人種トス支那人種ハ中央
 山脈以西ニ蔓衍シ住民ノ大數ヲ占ム其數三百餘萬アリ蕃
 人種ハ中央山脈ノ東部蕃域ニ住シ其數詳ナラサレモ大約
 十萬トス此等ノ蕃人ハ其性猛暴ニシテ常ニ支那人種ニ和
 セサレモ獨リ熱蕃ナルモンハ頗ル順良ニシテ次第ニ支那
 人種ト混同ス
 政治——中央ニ總督府アリテ總督此カ首位タリ其下ニ民政
 部陸軍幕僚海軍幕僚ヲ置ク地方政治ハ縣及廳ヨリ成リ縣
 ニ知事アリ廳ニ廳長アリ以テ地方行政ノ事務ヲ管理ス
 教育及宗教——本島ハ從來各所ニ書房書院アリテ子弟ヲ教

育セリ書房ハ私立學校ニシテ現今モ尙ホ各地ニ行ハル書
 院ハ官立ニシテ大學以上ノ教授ヲナセシガ今ハ中絶セリ
 明治廿八年本島ノ我領地ニ歸スルヤ政府ハ國語學校師範
 學校等ヲ置キ本國語及日新ノ教育ニ從事セシム
 宗教ハ從來神儒佛ノ三道アリ通常神佛ヲ奉スルモノ多シ
 又學者ハ主トシテ孔孟及列聖ヲ奉祠ス近年耶蘇教又少シ
 シ行ハル

管區及都邑——全島ニ三縣三廳アリ

臺北縣——域内主トシテ淡水基隆大姑陷三河ノ灌域ニ屬ス
 ○置廳ノ地ヲ臺北府トス兼テ全島ノ首府タリ淡水河ノ右
 岸平地ノ中央ニアリ人口約三萬市街ノ周圍ニ城壁ヲ圍ラ
 シ總督府諸官衙皆其中ニ在リ城外河ニ接シテ大稻埕艋舺

ノ二街アリ諸船ハ往復繁シ大稻埕ハ茶ノ製造盛シニシテ
 洋人ノ來住スルモノ多シ○鳳尾街(淡水港)ハ淡水河口ニ位
 ス人口約五千貿易盛昌ニシテ北方ノ良開港場タリ惜イカ
 ナ港底砂土滯積シテ深ク入船シ難シ主要ノ輸出品ヲ茶樟
 腦木材トス○基隆港ハ同名灣ノ南奥ニアリ三面山ヲ繞ラ
 シ殊ニ勝景ヲ占ム人口約八千附近ノ地石炭ヲ産スル多ク
 本港輸出品ノ第一タリ○新竹ハ臺北ノ西南六里余ニ在リ
 人口約一萬近郊田圃多シ城アリ明治十一年ノ新設ニ係ル
 臺中縣——域内東北及東部ハ山地ニ屬スレト西南沿海地方
 ハ平野數十里ニ亘リ田圃大ニ開ク○置廳ノ地ヲ臺中トス
 大肚溪ノ北方ニ位ス城アリ近年ノ新設ニ係ル○鹿港ハ本
 縣ノ西北岸ニアリ此地ハ本縣第一ノ港ニシテ商賈輻湊ス

蓋シ本港ハ支那ニ往來スル最近ノ地ナリ○彰化ハ鹿港ノ
 東方ニ在リ人口一萬五千住民ハ農商ヲ主トス近傍米穀ヲ
 産スル實ニ多額ナリ
 臺南縣——地勢ハ東方山地多ク西方平坦ニ屬セリ○置廳ノ
 地ヲ臺南トス本區ノ西境ニ在リ人口十三萬城アリ此地ハ
 嘗テ鄭成功ノ據リシ所ニシテ居民ノ風俗温和ニ朱明ノ遺
 風アリ城外田野多シ物産ハ茶、赤糖、果實ヲ主トス○安平ハ
 臺南ノ西一里ニ在ル開港場ニシテ人口一萬五千臺南地方
 ノ輸出入ヲ司ル門戸タルヲ以テ繁盛ナレト南北ノ烈風ニ
 ハ碇船シ難シ其近傍ノ海岸ニハ風光明媚ノ地多シ○嘉義
 ハ本縣ノ北境ニアリ人口一萬五千近郊田圃廣ク盛ニ甘蔗
 稻米ヲ耕培ス○鳳山ハ臺南ノ南方ニ在リ人口五千豪民多

ノ商業頗ル盛ナリ○打狗ハ鳳山ノ西ニアル開港場ナリ通
 稱ヲ旗後ト稱ス輸出品ハ茶、砂糖、菓實ヲ主トス○恒春ハ本
 縣ノ南隅ニ偏シ四方山ヲ以テ圍マル市民順良ナリ
 宜蘭廳||域内三方山ヲ負ヘ「カブスラン」原ノ部分ハ低平
 ニシテ膏沃ナリ○置廳ノ地ヲ宜蘭トス冷水溪ノ下流ニ在
 リ人口六千住民ニハ熟蕃人多シ○蘇澳港ハ宜蘭ノ東南七
 里余同名灣内ニ臨ム土人ト蕃人トノ貿易地ナリ
 臺東廳||臺東地方即蕃地ハ中央山脈以東ノ地ニシテ一般
 ニ山多ク高峰峻岳各處ニ聳ニ海岸又峻峻ナリ○置廳ノ地
 ナ卑南トス卑南大溪河口ノ右岸ニ近シ中部秀枯欒溪ニ近
 ク水尾ト云ヘル地アリ舊臺東直隸州ノ在リシ所ナリ○紅
 頭島ハ本島ノ東南二十六海里ニアリ蕃族ノ住スルモノ約

一千專ラ漁業ヲ事トス○火燒嶼ハ卑南ノ東方海中ニアリ
 人口約五百

澎湖廳||澎湖群島ハ大小五十余島ヨリ成ル最大ナルヲ澎
 淵本島トシ次ヲ白砂、漁翁トス三島相擁シテ内港ヲ形成シ
 多數ノ船艦ヲ容ルハニ適ス群島ノ人口四萬五千土地赤土
 ニシテ米穀ヲ産セス土民ハ魚類、雞豚、落花生等ヲ輸出シ穀
 類、果物ト交換ス○置廳ノ地ヲ媽宮トス澎湖本島ノ西部ニ
 アリ人口約八百自ラ別港ヲナシテ能ク巨艦ヲ泊スルニ足
 ル城アリ媽宮城ト云フ廳舍其中ニ在リ
 交通|| (甲) 道路ノ主ナルモノ三條アリ第一基隆ヨリ尾尾ニ
 至ル第二基隆ヨリ蘇澳ニ至ル第三基隆ヨリ臺北、彰化、臺南
 ナ經テ打狗ニ至ル (乙) 鐵道ノ本島ニ施設セラル、モノハ

唯々基隆ヨリ臺北ヲ經テ香山ニ至ルモノアルノミ

第七章 韓國

位置境界面積——韓國ハ亞細亞洲ノ東部ニ在ル半島ナリ其境界東ヲ日本海トシ西ヨリ南ヲ黃海トス北ハ滿州ニ堺シ東北隅ハ露領ニ密接シ東南ハ高麗峽ヲ隔テ、我九州ト相對ス其面積ハ約二十二萬五千方吉羅アリ

地形及島嶼——地形狹長其狀歐州ニ於ケル伊太利半島ノ如シ但シ西方及南方ノ近海島嶼ノ甚布スル甚々多シ其著大ナルモノハ西海岸ニ接シテ江華島、安眠島、珍島アリ南海岸ニ近ク巨濟島、閑山島、巨文島アリ西南ニ濟州島アリ日本海中著キ島嶼ヲ見ス

海岸——沿岸ノ形勢ヲ察スルニ西方及南方ノ海岸ハ崎嶇凸凹甚々多ク東海岸ハ比較上出入少シ其著名ナルモノヲ舉レハ黃海ニハ海西灣、大同灣、大東灣、淺水灣、舒川浦等アリ南方ニハ河東浦、釜山浦等アリ日本海ニハ朝鮮灣ノ大彎曲アリテ中ニ永興灣ヲ有スルノミ

地勢——半島ノ北境ニ長白山脈アリテ東北ヨリ西南ニ延長シ別ニ一脈ヲ岐シテ南進シ以テ半島ノ南端ニ至リ此ニヨリテ全土ヲ東西ノ水經ニ兩分ス而シテ其岐出點ニ白頭山ノ聳ユルアルヲ以テ之ヲ白頭山脈ト稱ス但シ此分水山脈ハ多ク東岸ニ偏スルニヨリ山東ハ其傾斜急ニシテ土地狹窄ニ流水モ亦々大河ヲ爲スニ至ラス之ニ反シテ山西ハ傾斜緩ニシテ土地廣濶ナルヲ以テ流水皆長ク從ツテ灌溉ノ

便アルニヨリ田畝相連リ繁邑村落多ク密布ス然レモ概スルニ中央分水山脈ノ餘派全半島中ニ披布シテ各處ニ丘陵山地多ク平原ト稱スヘキノ地ニ乏シ

山岳ハ白頭山ヲ第一ノ高岳トス山頂白岩ヲ戴ク而シテ四時白雪堆ヲ爲シ夏月僅カニ解ク之ニ亞クモノヲ漢羅山トス濟州島ニ在リ其他半島ノ東南部ナル白岩山、鳥嶺、及大白山中部分ナル鐵嶺、及九龍山ノ如キモ亦著大ナルモノナリ

河流 || (甲) 東水經ニアリテハ圖們江ト洛東江ヲ著大トス (イ) 圖們江ハ國ノ北境ニアリ源ヲ白頭山ニ發シ東北ニ流レテ許多ノ渌水ヲ集メ下流又東南ニ折レテ日本海ニ入ル水路約五百吉羅 (ロ) 洛東江ハ南部ニアリ源ヲ大白山ニ發シテ南流シ諸枝流ヲ集メテ高麗峽ニ入ル (乙) 西水經ニアリ

テハ鴨綠江、大同江、漢江等ヲ主トス (イ) 鴨綠江ハ北境ニアリ源ヲ白頭山ニ發シテ西流又西南流シ冬佳江、驛河ヲ入レ海西灣ノ北ニ於テ海ニ入ル水路約六百吉羅 (ロ) 大同江ハ鴨綠江ノ南ニ在リ中央分水山脈ヨリ發源シ西南ニ流レテ大同灣ニ入ル本江ハ下流深廣ニシテ水量多ク船舶送運ノ便多シ (ハ) 漢江ハ本水經ノ中部ニアリ源ヲ大白山ノ北方ニ發シ初メ南流又西流シ次テ西南ニ折レ昭陽江ト相會シ河身濶大トナリ河口ニ近ク臨津江ヲ入レ江華島ノ東北ニ於テ海ニ入ル此河朝流ヲ入ル、ト多キカ故ニ水量從ツテ多ク舟運ノ便甚タ大ナリ

氣候 || 此國半島ヲ成シ三面海ヲ繞ラセモ氣候平和ナラスシテ冬寒夏熱共ニ其極端ニ走レリ殊ニ其北部ノ如キハ冬

期河水ノ氷結スルヲ數月ニシテ積雪又多シ南部地方ハ氣候頗ル中和ト稱スレモ寒暖屢々變シ易ク就中夏時ハ最も多雨ニシテ冥霧四方ヲ塞キ咫尺ヲ辨セサルヲアリ又一般ニ東海岸ト西海岸トヲ比スルモ東岸ノ方ハ夏冬共ニ較々温和ヲ得ルト云フ

物産——全土丘陵多ク且ツ岩石質ニシテ田畝ニ適スルノ地乏シケレモ居民能ク耕作ヲ勉メ米、大豆、麥、粟、煙草、麻等ノ産出多ク殊ニ人參ヲ名産トス但シ國內一般ニ木材ニ乏シク山岳ノ如キ秃山多シト云フ

獸類ニテハ騾馬尤モ多ク國人ノ乗用ニ充ツ其他虎、豹、獺、鼠等ノ野獸多シ各戸又多ク牛ト犬トヲ飼養シ其肉ヲ食ヒ其皮革ヲ收ム又近海漁獲ノ利多ク冬期ニ至レハ鯨、海豹等

ノ捕獲頗ル多シ

鑛物類ニアリテハ鐵ト黃金トヲ主トス鐵ハ國中到ル處ニ多ク黃金ハ主トシテ砂金ニシテ年々ノ輸出アリ但シ其採掘ノ法良ヲ得サルヲ以テ未タ盛大ト云フヲ得ス

人民——全國ノ人民約一千五十萬アリ其人種ハ蒙古種ノ一派ニシテ日本人ニ類セリ之ヲ三級ニ分ツ即貴族平民及奴隸是ナリ其中貴族ハ主トシテ政權ヲ掌握ス國民ノ氣質一般ニ寛裕溫柔ニシテ進取ノ念ニ乏シ

此國ハ早開ノ國タリト雖モ開化ノ度甚タ淺ク風俗卑陋ニシテ衣食居室ノ如キ貴族ヲ除クノ外他ハ見ルニ堪ニス且ツ一般ニ不潔ノ習慣ニ甘ニス

教育——朝鮮ノ教育ハ舊來一切支那ニ模範ヲ採リシガ近年

稍ク日進ノ學ヲ取ルニ至レリ文章ハ公文ニハ一般ニ漢文ヲ用フレモ俗間ニテ普通ニ用フル固有ノモノアリ之ヲ諺文ト云フ恰モ日本ノ假名ノ如シ而シテ又漢字ト諺文トヲ混用ス

宗教||國民一般ニ儒道ヲ尊尙セリ佛教ハ現今其衰微ヲ極ムレモ嘗テ旺盛ヲ致セシモノニシテ今ニ至リテ尙ホ寺院ノ宏壯ナルモノ多キヲ見テ之ヲ知ルヘシ近年耶蘇教又少シク行ハル

政治||政躰ハ君主專制ナリ中央政府ニハ行政最高ノ府ヲ議政府ト稱シ議政參政ヲ置キ其下ニ外部、内部、度支部、軍部、法部、學部、工部アリ別ニ宮内府、中樞院、警務廳ヲ置ク地方政治ハ全國ヲ二十三府ニ分割シ而シテ各府廳ニ長官一人ヲ

置キ之ヲ觀察使ト稱シ管内ノ事務ヲ總理セシム又各郡ニハ郡守各々一人アリ

兵制||國內ノ陸軍ヲ二種ニ分チ一ヲ親衛トシ一ヲ鎮衛トス親衛ハ則チ近衛兵ニシテ京城ニ駐屯シテ專ラ王城ヲ守衛ス鎮衛ハ地方衛戍兵ニシテ府或ハ郡ノ重要ナル地方ニ駐屯シテ鎮撫ノ事ニ任シ又邊境ヲ守備ス

區劃||全國ヲ大別シテ十三道トス即京畿道、黃海道、平安北道、平安南道、忠清北道、忠清南道、全羅北道、全羅南道、咸鏡北道、咸鏡南道、江原道、慶尙北道、慶尙南道是ナリ分チテ二十三府三百十八郡トス

京畿道||本道ハ黃海水經ノ中央部ニ位シ地勢岡陵多ク地味可ナラス域内主トシテ漢江及ヒ臨津江ノ流域ニ屬ス○

漢城府一ニ漢陽ト云フ京畿道ノ中央ニアリ人口二十五萬
 漢江口ヲ遡ルト凡ソ五十六吉羅ニシテ其北岸ヲ距ル凡ソ
 二吉羅ニ位ス現王家李氏歷世ノ首都ナリ四面皆丘陵ヲ帶
 フ外廓ハ丘陵ニ跨リ石ヲ疊ミテ造築ス周圍十三吉羅ニシ
 テ高サ二十六尺厚サ之ニ稱フ八門ヲ開キテ往來ヲ通ス家
 屋ヲ製作ハ廓ノ内外ニ因リテ異ナリ即チ廓内及ヒ廓外ノ
 本道ハ皆瓦ヲ以テ屋ヲ覆フト雖モ其他ハ大抵藁ヲ以テ之
 ヲ覆ヘリ宮城ハ廓内ノ北部ニアリ周圍半吉羅餘壁ノ高サ
 二十六尺周圍ニ塹濠ヲ設ク日本公使館ハ木覓山ノ下ニ在
 リ○開城府ハ一ニ松都ト名ツク臨津江ノ北ニアリテ京城
 ノ西北ニ位ス人口約一萬九千此地百貨輻湊人馬繁榮シ都
 雅ノ風地邑ニ秀ツ○仁川港ハ京城ノ西方三十六吉羅ノ海

岸ニアル海港ニシテ明治十六年ニ開港場トナレリ其地位
 京城ノ咽喉ヲ占メ外人ノ來往スルモノ多ク物貨輻湊貿易
 繁盛ナリ人口十萬餘日本領事館ノ在ル所ナリ近日此地ト
 京城トノ間ニ鐵道ヲ設ク所謂京仁鐵道是ナリ西南ニ近ク
 濟物浦アリ船舶多ク出入ス

黃海道 黃海道ハ京畿道ノ西北ニ在リ域内山野相半バシ
 田畝頗ル開ク河流ハ大同江ノ西北境ヲ流ル、ノ外著大ノ
 モノナシ○海州ハ本道ノ南岸ニ在リテ商業繁盛ナリ北境
 大同江ニ接シテ黃州アリ近傍大豆ヲ産スルト特ニ多シ
平安兩道 本道ハ西水經ノ最北ニ在リ境内山脈縱横ニ蟠
 踞シ面積廣大ナリ河流ハ鴨綠江ノ外ニ南境ニ大同江アリ
 北部ニ清川江博川江アリ道内多ク砂金ヲ産ス○平壤府ハ

本道ノ南部ニアリ大同江ノ右岸ニ位ス或ハ之ヲ西京ト云フ古昔箕子ノ始ツテ都セシ所ニシテ形勢要害ノ地タリ府ノ戸數約二萬人家稠密ニシテ百貨委積シ商况甚々盛ンナリ實ニ京城以北ノ大會トス此地ハ嘗テ小西行長ノ固守セシ所ニシテ又日清戰役ニ當リ第一軍ノ著名ナル勝利ヲ得タル所ナリ○鎮南浦ハ大同灣ノ北岸ニアリ通商港ノ一ニシテ本邦ノ領事館アリ○義州府ハ鴨綠江ノ江口ニ近ク位シ全府丘陵多シ戸數約三千五百市街ノ狀況頗ル繁華ニシテ支那ト通商交通ノ要點ニ當レリ

忠清兩道|| 忠清道ハ京畿道ノ南ニアリ全道ノ地味肥沃ニシテ山谷嶮ナラス河流ノ著シキモノハ錦江ニシテ漢江ノ上流ハ又東北隅ヲ經過ス海上ニハ島嶼多シ○忠州ハ漢江

ノ流域ニアリ釜山ヨリ京城ニ至ル大道ニ臨メリ○公州府ハ本道ノ中央錦江ノ南岸ニアリ本道第一ノ都會ナリ○本道ノ西北海岸ニ近ク牙山及成歡アリ日清戰役ニ際シ始メテ交戦セシ著名ノ地タリ

全羅兩道|| 本道ハ半島ノ西北端ニ在リ岸邊ノ出入甚々多シ道内平地ニ富ミ田園頗ル開ケタリ水流ハ靈山江及岳陽江ヲ主トス海上ノ濟州島ハ本道ニ屬ス○全州府ハ本道ノ北部ニ在リ人煙頗ル稠密ナリ此府ハ李氏祖先ノ廟地タルヲ以テ顯ハル本道ノ西南岸ニ木浦アリ通商港ニシテ本邦ノ領事館ヲ置ク

慶尙兩道|| 本道ハ東水經ノ最南ニ在リ全道過半ハ洛東江ノ流域ニ屬シ其枝流甚々多シ而シテ地味ノ肥沃ナルト全

國ニ冠タリ○大丘府ハ洛東江ノ左朝流琴湖江ノ南ニアリ
 四方耕地ヲ以テ園マル戸數約三千五百市街繁榮ナリ每歲
 春秋ノ兩季ニ大市開ク八道ノ物貨一時ニ輻湊ス○釜山港
 ハ本道ノ東南角ニアリ洛東江口ノ東ナル一小灣ニ臨ム戸
 數約二千港内風波ノ難ナク良港ノ一ナリ港口ニ絶影島ア
 リ左右ニ水道ヲ開ク此港ハ古來對馬人ノミ通商セシカ今
 日ハ海外諸國トノ貿易場ニシテ日本領事館ノアル所ナリ
 近年仁川港ノ稍ク繁盛トナルヤ較々衰頽ニ赴ケリト云フ
 ○釜山ノ東北方ニ蔚山アリ管テ加藤清正ノ嬰守セシ所ニ
 シテ史上其名特ニ著シ其西北ニ慶州アリ古昔新羅國ノ都
 セシ所ナリ又洛東江ノ西ナル灣奥ニ馬山浦アリ近時通商
 港ノ一トナレリ

江原道 本道ハ東水經ノ中部ニ在リ沿岸殆ント一平線ヲ
 成セリ域内山岳充滿ス而シテ河流ハ漢江照陽江ノ上流ヲ
 領ス○原州ハ本道ノ西南隅ニアリ山間ノ一都會ニ過キス
 其北方ニ春州府アリ昭陽江ノ左岸ニ位ス
 咸鏡兩道 本道ハ東水經中ノ最北ニ在リ地域狹長ニシテ
 斜メニ西南ヨリ東北ニ延長シ而シテ白頭山脈及其分枝ハ
 境内ニ蔓衍シテ山谷深阻ヲ極ム道内砂金ヲ出ス者多シ○
 元山津ハ本道ノ南方永興灣ノ南ニアリ人口約一萬明治十
 二年始メテ開ケル港ニシテ釜山ト浦鹽斯德港トノ中間ニ
 位スル要港ナリ然レモ互寒甚シキニ當リテハ灣内一面ニ
 結氷シテ通航ヲ絶ス日本ノ居留地ハ其西北ニ當レリ領事
 館此處ニアリ元山津ノ北方海岸ニ沿フテ咸興府アリ其東

北沿岸ニ鏡城アリ東北圖們江口ニ近ク慶興アリ共ニ本道北部ノ要都トス

第八章 支那帝國總論

位置境界面積——支那ハ現今ノ國號ヲ清ト稱ス東部亞細亞及亞細亞ノ中部ヨリ成レル一大帝國ニシテ本部ト屬部トニ分カル其境界北ハ總テ西北利亞ニ接シ東北一部ハ朝鮮ニ交ハリ東ヨリ東南ハ黃海、東海、南海ニ濱シ南ヨリ西南ハ後印度及ヒ前印度ニ境シ西方ハ露領中亞細亞ニ至ル其面積ハ一千一百六十万方吉羅ニシテ略々亞細亞洲ノ三分ノ一ヲ領セリ

半島及島嶼——半島ノ著シキモノ三アリ遼東半島、登州半島、雷州半島是ナリ遼東、登州ノ兩半島ハ渤海、黃海ノ間ニ南北ヨリ突出セリ地勢山地ニ屬ス雷州半島ハ南部ニアリ東京灣ノ東ニ突出ス又島嶼ノ重要ナルモノハ東岸ニ崇明島、舟山列島アリ南岸ニ海南島アリ海南ハ屬島中ノ最大ナルモノナリ其他沿岸ニ小嶼アリテ羅布ス

海岸——此國ノ海岸ハ東北一部ヲ除クノ外概シテ小缺刻ニ富メテ著大ノ出入アルヲ見ス

灣海ノ著シキモノハ登州半島ノ北ニ渤海アリ分レテ遼東灣及ヒ直隸灣ノ二トナル登州半島以南揚子江口ニ至ルマデヲ黃海トス此海岸線中登州半島ノ南岸ニ膠州灣アリ揚子江口以南福建峽ニ至ルマデヲ支那東海トス此海岸線中揚子江口ノ南ニ寧波灣アリ又福建峽ヨリ西南境ニ至ルマ

テテ支那南海トス此海岸線中珠江口ニ伶汀灣アリ雷州半島ノ西ニ東京灣アリ同半島ト海南島トノ間テ瓊州峽ト稱ス
 岬角ノ顯著ナルモノハ遼東半島ノ西南ニ旅順角アリ登州半島ノ東頭ニ成山角アリ兩角相望ンテ渤海灣口ヲ扼セリ
 揚子江口ト寧波灣トノ間ニ揚子角アリ地勢平低ナリ其他小岬多シト雖モ記スルニ足ルモノナシ
地勢—支那ハ國土ノ大ナルニ比シテ海岸ニ乏シク其東南部ヲ除クノ外諸境凡テ山脉ヲ繞ラス即チ西北利亞境ニハ阿爾泰山、薩彥山、外興安嶺等アリ朝鮮境ニハ長白山脈アリ露嶺中亞細亞境ニハ塔爾巴哈台、天山、葱嶺アリ前後兩印度境ニハ喀喇崑崙山、喜馬拉耶山等アリ而シテ又内地ニ一條

ノ大山脈アリテ横行セリ之ヲ崑崙山脈ト云フ喀喇崑崙山ノ東端ヨリ發シテ東走シ尋イテ北中南ノ三派ニ分カル其北ナルヲ崑崙本脈ト稱ス東北ニ進ミ以テ外興安嶺ニ接着ス其中脈ハ崑崙本脈ノ阿爾金部ヨリ分岐シ始メ巴顏哈刺山脈ト稱シテ東ニ進ミ後北嶺トナル其南脈ハ中脈ノ巴顏哈刺部ヨリ分レテ南走シ橫斷山脈トナリ尋テ其一部東ニ折レテ南嶺ト稱シ以テ海岸ニ達ス其崑崙山脈ノ北部ハ謂ユル中央高原ニシテ中ニ戈壁ノ大砂漠ヲ擁ス又崑崙山脈ト喜馬拉耶山脈トノ間ハ謂ユル西藏高原ニシテ世界高原中ノ最高ナルモノナリ而シテ此高原ヨリ地勢ハ次第ニ東方ニ向ツテ傾斜シ黃海ノ西ニ於テ支那低原ヲ形成シ其北方ニ於テ滿洲ノ内部低原ヲ形成ス

河流—地勢前節ニ述フルカ如キヲ以テ此國ノ河流ハ概テ西ニ發シテ東ニ流ル而シテ其主ナルモノ三アリ黑龍江、黄河、楊子江是ナリ是等ノ三河ハ皆亞細亞洲中著名ノ大河ニシテ其中黑龍江ハ東北西北刺亞境ヲ流レ黄河楊子江ハ共ニ本部ニ在リ兩河ノ下流地方ハ謂ユル支那低原ニ當レリ氣候—此國ハ版圖甚タ大ナルカ故ニ從ツテ各處氣候同シカラネ概スルニ東北部ハ冬季互寒尤モ甚シ北部一帯ノ地方ハ其氣候略ホ東北地方ニ同シク而シテ其沙漠部ニ至リテハ冬寒夏熱共ニ其極端ニ走リ且ツ殆ント無雨ノ狀況ヲ呈セリ又西藏高原ハ其緯度前者ニ比シテ低シト雖モ地勢高峻ナルヲ以テ氣候寒冷ニシテ且ツ霖雨ナリ獨リ東南本部地方ハ氣候融和濕氣豊多ニシテ地味又沃饒ナリ實ニ全

國中ノ好域トス

物産—北部及西部ニ於テハ松、杉、樅等寒温帶ノ植物存スレモ概シテ豊富ナラス然ルニ東南部ハ植物大ニ繁茂シ種類又多ク殊ニ米麥類ノ産出ニ裕カナリ動物ハ北部ニハ熊、豹、虎等ノ野獸及馬、牛、羊、驢、駱駝等ノ家畜アリ西部ニハ麝、鹿、羚羊、水牛、驢馬等アリ南部ハ猿猴、犀等ヲ主トス又鳥類ハ殊ニ南部ニ多シ鑛物中ニテハ尤モ富メルモノヲ石炭トス其他金、銀、鐵、銅、石材、寶石等アリ就中石炭ハ西部地方ニ饒多ナリ農業—農業ハ古來支那人ノ最モ重ニスル所ナレモ久シク舊套ニ甘ンシ改良ヲ經サルカ故ニ現今ハ頗ル衰退ヲ極メ且ツ農具ノ如キモ一般ニ拙劣ナルモノ多シ食用農産ノ主品ハ米豆等ヲ主トス

工業—工業ハ陶器ヲ主眼トス絹綿ノ織工、象牙、蠟石ノ彫刻、紫檀、鼈甲細工、紙、墨ノ製作等亦能ク發達シ近時紡績、燐寸、製鐵等ノ新工業モ亦起レリ然レモ全國ヲ通シテ未ダ盛大ト云フヲ得ス殊ニ屬部ノ如キニ至リテハ見ルニ足ルノ製作品ナシ

商業—支那人ハ貿易上頗ル銳敏ニシテ能ク約束ヲ守リ節儉ヲ主トシ商利ヲ收ムルニ長セリ其内地貿易ハ内地ノ河湖運河等ニヨリテ四方ノ產物ヲ互ニ交換シ是カ爲メニ日々諸方ニ往來スル船舶ノ數舉クテ算フヘカラス以テ其繁榮ヲ察スヘシ外國トノ貿易ハ古來甚ダ盛ンナラサリシカ近來處々ニ開港場ヲ定メ歐洲及ヒ其他ノ邦國ト通商スルニ逐年盛大トナレリ而シテ其互市ノ最モ盛ンナルモノヲ

英國及ヒ其殖民地トノ海上貿易トシ之ニ亞クモノヲ露國トノ陸地貿易トス又其輸出品ノ主ナルモノハ茶、絹、生絲、棉磁器、砂糖、藥材、等ニシテ輸入品ノ主ナルモノハ阿片、綿布、毛布、鐵器、木材、乾魚等ナリ

國民—全國ノ人口約四億零六百萬ニシテ其中十分ノ九ハ蒙古人種ニ屬セリ大別シテ六種トス漢族、通古斯族、蒙古族、回々族、圖伯特族、苗越族、是ナリ

漢族ハ國民中ノ大多數ヲ占メ本部地方ヲ本住地トス智力堅忍共ニ諸族ノ上ニ位シ實ニ帝國ノ主腦ヲ爲セリ通古斯族ハ主トシテ滿洲地方ニ住シ性饒果ナリ蒙古族ハ主トシテ蒙古地方ニ住シ謂ユル蒙古ノ本種族ナリ性勇悍ニシテ耐忍ニ富ミ游牧ヲ業トス回々族ハ原ト土耳其人種ヨリ出

テ其容貌大ニ他ノ種族ト異リ主トシテ新疆地方ニ住ス但
 シ其數多カラス圖伯特族ハ支那人種ト馬來種ノ近族ナリ
 又苗族ハ本部地方ノ西南山中ニ棲居シ性慄悍ニシテ未タ
 全ク帝國ノ政令ニ服セス

教育—教育ハ古來ヨリ漢族ノ務ムル所ニシテ古昔既ニ著
 大ノ進歩ヲナセリ然レモ其教育ハ徒ニ古ヲ尙ヒ且ツ文學
 ノ一方ニ偏シテ記章誦詞ノ末ニ走リ理科ニ關スル實學ノ
 如キハ殆ント顧ミルコトナシ殊ニ中世以後ハ學問ヲ以テ科
 舉ノ準備トナスニ至レリ近來西洋學術ノ利ヲ悟リ洋式ノ
 學校及海陸軍ノ學堂數種ヲ置クト雖モ未タ完全ノ効果ヲ
 キガ如シ其他北部西部等ノ諸族ニ至リテハ殆ント教育ノ
 見ルベキナシ

宗教—宗教ノ支那ニ行ハル、モノヲ儒教、道教、佛教、回教、耶
 蘇教トス其中本部ニハ儒、佛、道ノ三教行ハレ就中儒教最モ
 勢力ヲ占ム北方及西方諸部ハ佛教及回教ヲ主トス又耶蘇
 教ハ本部ノ各地ニ行ハレ稍々盛況ヲ呈ス

政治—政體ハ君主專制ニシテ皇帝躬ヲ萬機ヲ親裁ス而シ
 テ其組織ヲ分チテ中央部、帝室部、地方部ノ三トス中央部ハ
 即チ中央政府ノ全部ニシテ上ニ内閣アリテ輔匡ノ責ニ任
 シ其下ニ六部ノ衙門アリ六部ハ即チ吏部、戶部、禮部、兵部、刑
 部、工部是ナリ別ニ軍機處、各國總理衙門、海軍衙門、理藩院、都
 察院等アリ又帝室部ニハ宗人府及內務府ヲ置ク地方政事
 ニハ本部諸省及新疆省ニ總督及ヒ巡撫アリテ地方文武ノ
 大權ヲ總覽シ其下ニ知府、知州、知縣アリ又屬部ニハ將軍及

副都統ヲ置ク

兵制—支那ニ陸軍海軍アリ陸軍ニ八旗兵綠旗兵ノ二種ニ分ツ八旗兵ハ滿八旗、蒙八旗、漢八旗ノ三種アリテ總テ二十四旗ヲ以テ編制スル所ニシテ其一部ヲ以テ北京城内ニ配賦シテ之ヲ禁旅兵トシ其他ヲ以テ各地方ノ要所ニ駐防セシム皆驕惰ニシテ實用ヲ爲サス綠旗兵ハ漢人ヲ以テ編制シ各地ニ駐防セシメテ全國ノ安寧ヲ司ルヲ駐防ノ八旗兵ニ異ラス別ニ勇營及ヒ練軍アリ皆近時ノ増設ニ係レリ海軍ハ之ヲ分チテ北洋水師、南洋水師、福建水師、廣東水師ノ四種トス北洋水師ハ渤海ヲ守衛シ南洋水師ハ揚子江近海ヲ守備シ福建水師ハ福建廈門近傍ヲ鎮シ廣東水師ハ廣東近海ヲ守衛スルヲ掌ル其中北洋水師ハ尤モ精強ナリシ

ガ日清戰役ニ殆ト全シテ未タ舊ニ復セス

區劃—支那帝國ヲ大別シテ本部又ヒ屬部トシ更ニ屬部ヲ分チテ滿州、蒙古、新疆、西藏ノ四部トス

第九章 支那本部

位置面積—支那本部ハ即チ舊來ノ漢土ニシテ支那帝國東南方ノ一國部ヲ占ム其面積ハ約四百萬方吉羅アリ本部ノ北境ニ長城ト稱スルモノアリ山海關ヨリ起リ西方ニ綿亘スルヲ二千五百吉羅嘉峪關ニ盡ク此城ハ秦ノ始皇帝ガ北狄ヲ防カシカ爲ニ築キシ所ニシテ高サ八九米突處々ニ關門ヲ設クテ往來ヲ通ス又要部ニハ各處ニ堡砦ヲ置クリ後屢々修理増築セシト雖モ歲月ヲ經ル久

シキヲ以テ處々破壊セシヲ見ル然レモ尙ホ二千餘年前ノ遺物ニシテ世界ノ一大奇觀タリ

地勢 支那本部ハ崑崙山脈三派ノ分據地ニ屬ス第一、其北境ニハ崑崙本脈アリ進ンテ東北ニ連亘ス脈中ニ南山、賀蘭山、陰山、内興安嶺等ノ區別アリ一派陰山ヨリ分岐シ、黄河ノ曲折部ニ達スルモノアリ之ヲ太行山脈トス第二、中央ニ北嶺山脈アリテ黄河ト揚子江トノ間ニ介在シ北方黄河ニ注ク諸水ト南方揚子江ニ會スル諸水トヲ分隔ス内ニ岷山、秦嶺、伏牛山等ノ諸部アリ第三南部ニハ南嶺山脈アリ横斷山脈ノ雲嶺部ヨリ進ミ來リ揚子江ト珠江トノ水域ヲ分隔シ尙ホ進ミテ揚子江口ノ南ニ達ス派中ニ苗嶺、大庾嶺、仙霞嶺等ノ小區別アリ一派苗嶺ノ西端ヨリ發シ安南境ヲ經テ雷

州半島ニ至ルモノアリ之ヲ霧露結山脈ト稱ス

之ヲ要スルニ北嶺及南嶺ノ二山脈ハ本部ノ全土ヲ天然三帶ニ分別スルモノニシテ黄河ノ谷揚子江ノ谷及ヒ珠江ノ谷是ナリ此區別ハ氣候物産ニ關スル三帶ト一致ス

河流及大運河 支那本部ハ河流殊ニ多クシテ灌溉ノ利舟楫ノ便甚タ廣シ其最大ナルモノハ黄河揚子江ニシテ此ニ次クモノハ白河珠江ナリ之ヲ本部ノ四大河ト稱ス

黄河ハ源ヲ青海蒙古地方ニ發シ東北流シテ本部ニ入り又境外ニ出テ、陰山ノ麓ヲ廻リ尋イテ南折シテ本部内ニ直入シ其ヨリ東北ノ方向ヲ取リテ終ニ直隸灣ニ入ル水路三千五百吉羅ニシテ其水土質ヲ混シ流水黄色ヲ呈ス其長サ大ナリト雖モ舟航難ク漕運ノ便少シ加之其下流ハ古來ヨ

リ屢々氾濫ノ害アリテ河道ヲ變スルコト多ク其河ノ利益ハ以テ其害ヲ償フコト能ハス故ニ支那人ハ之ヲ呼ビテ中國ノ愛ト云フ蓋シ其下流ハ千八百五十五年マテハ直ニ黃海ニ落チシカ此年ノ大洪水ニ其河道變シテ登州半島ヲ超ニ渤海ニ注入スルニ至レリ

揚子江ハ一ニ長江ト稱ス世界最大流ノ一ニシテ又支那第一ノ大河ナリ源ヲ青海地方ノ南ニ發シ雲嶺ノ麓ニ沿ヒテ本部内ニ入り曲折數回東北ニ向ツテ蜿蜒シ數多ノ朝流及ヒ湖水ヲ受ケ下流平野ヲ過キテ終ニ東海ニ入ル水路約四千五百吉羅河口ニ至リ其幅三十吉羅ニ達ス河口ヨリ一千吉羅ノ上流ニ至ルマテ海船ヲ入ルヘシ

以上二大河ハ支那帝國中最モ要用ノ地ヲ灌溉スルモノニ

シテ田土甚ダ肥沃ナリ就中揚子江水域ノ地味ノ美ナルコト世界屈指ノ一ニ位ス

白河ハ一ニ北運河ト稱ス黃河ノ北ニアリ源ヲ長城外ニ發シ南下直隸灣ニ入ル其下流ハ屈曲特ニ多シ珠江ハ一ニ廣東河ト稱ス源ヲ雲嶺山脈ノ東南端近方ヨリ發シ東流シテ伶汀灣ニ入ル此河ハ揚子江ニ次キテ航業ノ開ケタルモノトス

運河ハ隨ノ煬帝カ穿ツ所ニシテ後又增鑿シ北ノ方天津ヨリ南ノ方杭州ノ西湖ニ達ス長サ一千三百吉羅世界第一ノ鑿渠ニシテ南北ノ交通ヲ司リ殊ニ北部糧餉ノ需用上欠クヘカラサル水路ナリ去レハ長城ト同シク支那ノ二大工事ト稱スト雖モ其洪益ヲナスニ至リテハ到底長城ノ及フ所

ニアラス

湖 || 本部内湖ノ大ナルモノ四アリ洞庭湖、鄱陽湖、大湖、洪澤湖是ナリ洞庭湖ハ本部ニ於ケル最大湖ニシテ畧ホ城内ノ中央ニ在リ揚子江ニ通ス鄱陽湖ハ洞庭湖ノ東ニアリ亦揚子江ニ通ス大湖ハ揚子江口ノ南ニ在リ運河ニ通ス洪澤湖ハ揚子江ノ北ニアリ淮水ヲ受ケテ東ノ方黃海ニ入ル

氣候及物産 || 土地廣潤ニシテ南北二十五度ノ遠キニ亘リ且ツ地勢上高低ノ差大ナルヲ以テ各處氣候ノ差亦甚シ然レモ一般ニ之ヲ云ヘハ大陸氣候ニ屬シテ夏季ハ頗ル熱ク冬季ハ甚タ寒シ今其要領ヲ示サンカ爲メニ全土ヲ大別シテ三帶トス等一帶ハ北境ヨリ北嶺ニ至ルノ間ニ在リ此帶ハ冬季風威凜冽峭寒甚シク春秋ノ二季殊ニ短シ此地ヨリ

産スルモノハ麥、高粱、豆類及ヒ鹿、羊等ノ動物ヲ主トス第二帶ハ北嶺ト南嶺トノ間ニ在リ此帶ハ氣候温和ニシテ著キ變化ナシ此地ヨリ出ツルモノヲ米、麥、綿花、甘蔗、竹等トス就中其東部ハ絹及ヒ綿ヲ産スルヲ多ク西部ハ材木ニ豊カニ中部ハ穀物ニ富メリ實ニ帝國中ノ倉廩ト稱スヘシ第三帶ハ南嶺以南ニ在リ其半ハ夏至線内ニアリテ夏季最モ長シ多ク熱帶ノ植物ヲ産ス

茲ニ全部ヲ通シテ之ヲ論スルニ煙草ハ到ル處ニ能ク成長シ且ツ山ハ地寶ニ富ミ特ニ石炭ニ豊カナリ就中揚子江以北ノ地ハ多ク石炭ヲ出シ雲南近傍ニハ金鐵及寶石類多シ但シ其採掘ノ方法未タ充分ナラサルヲ以テ其産額モ亦多カラス

住民—本部ノ人口凡テ三億八千萬其大數ハ漢族ニシテ小數ノ滿洲族ト苗越族トヲ混ス

漢族ハ始メテ支那國ヲ建テシ所ノ人種ニシテ早クヨリ黃河ノ灌域ニ居リ古昔既ニ文明ノ域ニ進ミシカ次第ニ繁殖シテ南方ニ蔓衍シ遂ニ本部全州ニ擴布シ尙ホ進ミテ遠ク塞外ニ超出スルニ至レリ殊ニ近年ニ及ヒテハ海外ニ移住スルモノ亦甚タ多シ其播殖力及ヒ擴布力ノ盛ナル地球上其右ニ出ツルモノナシ古ヨリ此人種ハ甚タ文字ヲ重シシ禮義ニ厚ク又文藝ニ長ス然レモ誇大文弱ノ弊アリ

滿洲族ハ今ヨリ二百年前清朝ノ建國ヨリ以來入り來リシ所ニシテ其數漢族ニ比シテ甚タ少シト雖モ國內ノ主權ヲ握リテ其勢力遙カニ他種族ニ超越ス支那現今ノ服制及ヒ

辨髮ノ如キ皆滿洲族カ其固有ノ風俗ヲ移セシ所ナリ

苗越族ハ此國本來ノ土人ニシテ曾テ本部内ニ蔓衍セシカ漢族ノ盛大トナルニ從ヒ次第ニ之カ爲メニ退ハレ現今ハ西南地方ノ山地ニ退キタリ其性一般ニ頑陋ニシテ蠻風ヲ脱セス政府酋長ニ土司ノ官ヲ授ク以テ之ヲ治メシメ僅カニ歲貢ヲ納ル

區劃—本部ヲ分チテ十八省トス十八省ハ直隸、山東、山西、河南、陝西、甘肅、四川、貴州、湖南、湖北、江西、安徽、江蘇、浙江、福建、廣東、廣西、雲南、是ナリ而シテ其中二省或ハ三省ヲ連テテ總督一人ヲ置クヲ常トス即チ江蘇、江西、安徽ノ三省ニ一人之ヲ兩江總督ト稱ス湖南、湖北兩省ニ一人之ヲ湖廣總督ト稱ス浙江、福建ノ兩省ニ一人之ヲ閩浙總督ト稱ス廣東、廣西ノ兩省

ニ一人之ヲ兩廣總督ト稱ス雲南貴州ノ兩省ニ一人之ヲ雲貴總督ト稱ス陝西甘肅ノ兩省ニ一人之ヲ陝甘總督ト稱ス陝甘總督ハ本部外ナル新疆省ヲ兼轄セリ又直隸省ハ主要ノ地四川省ハ大省ナルヲ以テ各一省ニ一人ノ總督アリ而シテ山東山西河南ノ三省ニハ總督ヲ置カス又巡撫ハ各省ノ下ニ一人アルヲ常トス但シ直隸及ヒ四川ニハ之ヲ置カス而シテ甘肅省ノ巡撫ハ新疆省ヲ兼管ス今左ニ各省及著名ノ都府ヲ略記ス

直隸省——地勢概シテ平坦ニシテ僅カニ岡陵ノ西方ヨリ北方ニ亘ルアルノミ河流ノ主ナルモノヲ白河滌河運河トス永定河及滹沱河アリ相合シテ白河ニ入ル○北京ハ帝國ノ首府ニシテ順天府ト稱ス略ホ本省ノ中央ニ位シ白河ノ西

方ニアリ全府ノ人口約百八十萬其外周約四十一吉羅繞ラヌニ城壁ヲ以テス其形長方形ニシテ二區ニ分チ北ニアルヲ内城トシ南ニアルヲ外城トス内城ニハ帝宮官衙及各國公使館等アリ外城ニハ商賈居住ス此府沙地上ニ位スルヲ以テ晴天ニハ塵埃常ニ堆ク雨降レハ則チ泥濘歩スヘカラヌ且ツ遠ク之ヲ望メハ廓壁樓宇等壯觀ヲ極ムト雖モ近ツキテ之ヲ觀レハ概チ朽壞ニ傾キ而シテ其街衢ハ一般ニ不潔ナリ○天津ハ北京ノ東南百三十二吉羅ニアリ白河ニ瀕シ運河ノ北端ニ臨メル條約港ニシテ南北交通ノ要點ヲ占メ實ニ京城ノ咽喉ニ當レリ此地商業ノ中心ニシテ内外ノ物貨此ニ集積シ貿易日々ニ繁盛ヲ加フ日本及ヒ各國ノ領事館アリ人口約九十二萬冬季ニハ河水凍合シテ舟筏ヲ通

セス而シテ夏日ハ亦甚々酷熱ナリ本省總督此地ニ駐紮ス
 天津ノ東南方白河口ノ左岸ニ大沽アリ砲臺ヲ設ク京城ノ
 門闕タリ嘗テ英佛同盟軍ノ爲メニ破壊セラレシカ其後更
 ニ堅固ニ修築セラレタリ○保定府ハ北京ノ西南方百三十
 吉羅ニアリ舊ト省城ノ在リシ所ニシテ京城ヨリ山西省ニ
 通スル大道ニ臨メリ○本省ニハ蘆津鐵道アリテ北京ヨリ
 天津ニ通シ開平鐵道アリテ天津ヨリ山海關ニ通ス山海關
 ニ近キ秦皇島ハ近時通商港トナレリ
山東省—直隸省ノ東南ニ在リ中央ヨリ登州半島ノ部分ニ
 亘リテ山陵多シ而シテ其平地ハ黃河ノ下流及ヒ運河ノ流
 域ニ屬セリ○省城ノ在ル所ヲ濟南ト云フ黃河ノ右岸ニ位
 ス山東巡撫此處ニ駐紮ス此地絹帛ノ製造ヲ以テ著ハル其

東方ニ有名ナル泰山アリ五岳ノ一ナリ○半島ノ北岸ニ芝
 罘アリ一ニ烟臺ト稱ス商港ト軍港トヲ兼テタル海港ニシ
 テ北海ノ要地ヲ占メ仁川浦鹽斯德等ト船舶ノ往來常ニ絶
 エス日本及ヒ諸外國ノ領事館アリ外人ノ居留スルモノ多
 シ○威海衛ハ芝罘ノ東方ニ在リ遙カニ旅順口ト相對シ共
 ニ渤海灣口ヲ扼スル一大軍港ナリシカ日清戰爭以來僅カ
 ニ其殘壘ヲ存セリ當今英ノ租借地トナル○半島ノ南ナル
 膠州ハ同名灣ニ臨ム近年獨逸ノ租借地ニ歸セリ○本省ハ
 上世孔孟ノ生レシ處ニシテ孔子ノ廟ハ曲阜ニ在リ其西南
 ニ鄒アリ孟子ノ生地ナリ
山西省—直隸ノ西ニ在リ地形長狹ニシテ山多ク北ニハ陰
 山連亘シ中部以南ニハ大行山脈蔓延セリ但シ低地ハ開墾

遺ス所ナシ河流ノ主ナルモノヲ黄河ノ枝流ナル汾河トス
 ◎大原ハ汾河ノ上流東岸ニ瀕ス本省ノ首府ニシテ戶口繁
 シ毛氈ヲ製出スルト盛ンナリ

河南省—直隸山西二省ノ南ニ在リ地勢東部ハ平坦ニシテ
 耕種ニ適シ西部ハ伏牛山脈重疊シテ東南隅ニ連ル河流ハ
 黄河北境ヲ東奔シ數條ノ枝流ヲ領ス中ニ洛水アリ○開封
 府ハ黄河ノ曲折部ニ在リ本省ノ首府ナリ此地ハ黄河ノ河
 床ヨリ低シ故ヲ以テ堤坡時ニ潰決シ居民屢々害ヲ蒙ル
 一アリ○開封府ノ西方ニ河南府アリ黄河ト洛水トノ間ニ
 位ス支那歷代此處ニ都セルモノ多シ現今ハ頗ル衰退ニ屬
 セリト雖モ昔時ハ洛陽ト稱シ長安ト肩ヲ比ヘシ所ナリ東
 南ニ嵩山アリ五岳ノ一ナリ

陝西省—域内南ニ秦嶺山脈アリ東西ニ連亘ス黄河ノ朝流
 渭水、徑河、洛河等アリ皆有名ナル大河ナリ但シ水勢急驟ナ
 ルヲ以テ航スルニ可ナラス氣候ハ一般ニ寒冷ニシテ米絹
 ヲ産セス○西安府ハ渭水ノ南ニアリ本省ノ首府ナリ昔時
 ノ長安ノ地ニシテ支那歷朝此處ニ都セシモノ多ク宏壯ノ
 舊蹟今尙ホ存セリ全府ノ人口一百余萬アリテ尙ホ殷富ノ
 一大都會タルヲ失ハス

甘肅省—地勢自ラ東南部ト西北部トノ兩部ニ分カル其東
 南部ハ山峯相連リ其西北部ハ廣漠タル原野ニ屬ス河流ニ
 ハ黄河ノ上流アリ此地氣候較々寒キヲ以テ土人毛皮ヲ着
 スルモノ多シ○蘭州府ハ黄河ノ東北ニ曲折スル外角ニ臨
 メリ省城ノ在ル所ナリ陝甘總督此處ニ駐紮ス○西寧府ハ

青海湖ノ東方百二十吉羅ニアリ青海州總理ノ駐在スル處
 ナリ○嘉峪關ハ長城ノ盡端ニシテ西門ノ要樞ナリ戍兵ヲ
 置ク
四川省—地勢山川ニ富ミ西境ニハ雲嶺重疊シ北ニハ岷山
 山脈アリ揚子江ハ域内ノ南境ヲ東北流シ湖北省ニ入ル枝
 流中鴉礮江、岷江、嘉陵江ノ三流ヲ以テ最モ著大トス○成都
 ハ省ノ中央ニアリテ岷江ニ臨ム省城此處ニアリテ總督駐
 紮ス此府滿州ノ兵禍ヲ蒙リテヨリ昔日ノ如クナラザレモ
 尙ホ人口百餘萬アリテ支那帝國中屈指ノ大都ナリ○重慶
 府ハ嘉陵江ノ揚子江ニ會スル所ニ在リ揚子江沿岸中最上
 流ニ在ル開港場ナリ
湖北省—域内北境ニ伏牛山脈アリ西ニ秦嶺ノ分脈アリ其

東南部ハ低平卑濕ニシテ地味ノ肥沃ナルヲ全國第一ト稱
 セラル揚子江ハ四川省ヨリ來リ域内ノ南方ヲ東流シテ江
 西省ニ入ル其枝流ニ漢江アリ○武昌ハ漢江口ノ對岸ニ在
 リ本省ノ首府ナリ人口百萬餘湖廣總督湖北巡撫共ニ此處
 ニ駐紮ス其對岸ニ漢口アリ條約港ノ一ニシテ支那本部ノ
 中腹ヲ占メ近隣各省ノ通路ニ當リ古來商業ノ中心ト稱ス
 人口約七十四萬日本領事館此處ニアリ○宜昌ハ本省ノ西
 南揚子江ノ左岸ニアリ荆州ハ域内ノ中央ニ在リ又荆州ノ
 近傍ナル沙市ハ日本國ニ對シ新ニ開キタル條約港ナリ
湖南省—地勢湖北ニ比スレハ山地多ク其南境ニハ大庾嶺
 重疊シ其枝脈域内ニ分擴ス北方ニ洞庭湖アリ四圍ノ地ハ
 極メテ豐沃ナリ沅江、資江、湘江ノ三大江アリテ洞庭湖ニ入

ル水利四達運輸甚タ便ナリ○長沙ハ湘江ノ下流ニアリ省城ノアル所ニシテ湖南巡撫此處ニ駐紮ス人口百餘萬岳州ハ洞庭湖ノ東北崖ニアリ新ニ定メタル通商港ナリ共ニ百貨流通ノ要地トス

江西省―地勢山地多シ東境ニ仙霞嶺山脈アリ南境ニ連亘シテ大庾嶺ニ接續ス北境ニ鄱陽湖アリ揚子江ニ通ス贛江ハ南境ヨリ發シ同湖ニ入ル全省ノ地味概テ膏腴ニ屬ス○南昌ハ贛江ノ下流ニ瀕シ鄱陽湖ヲ距ル遠カラス江西巡撫此所ニ駐紮ス鄱陽江ノ漏口ニ接シテ九江アリ揚子江ノ南岸ニアル開港場ニシテ各國ノ領事館アリ輸出ノ主品ヲ茶及ヒ陶器トス

安徽省―地勢平夷ニシテ水流多ク揚子江ハ江西省ヨリ來

リ南地ヲ斜流シテ江蘇省ニ去ル北方ニ淮水アリ許多ノ深水ヲ集メ東北流シテ洪澤湖ニ入ル○安慶ハ本省ノ西南揚子江ノ北岸ニ在リ京街狹隘ニシテ觀ルニ足ルナシ安徽巡撫此處ニ駐紮ス○本省ノ東境ニ無湖在リ揚子江ノ東岸ニ臨メル開港場ナリ市街濶大清潔ニシテ商店相列リ河船交通ノ咽喉ニ當レリ米穀ヲ輸出多シ

江蘇省―地勢全ク平夷ニシテ湖沼河水多ク彼ノ大運河ハ全省ヲ貫通シ舟楫ノ利甚タ大ナリ地味又肥沃ヲ極ム湖ノ大ナルモノ洪澤湖高郵湖太湖アリ皆運河ニ通ス○江寧(南京)ハ本省ノ西南揚子江ノ東岸ニ瀕ス省城ノアル所ニシテ兩江總督及江蘇巡撫共ニ駐紮ス府内市店佳麗ニ街頭清潔ニシテ其狀況大ニ北京ト異レリ人口約四十萬府民一般ニ

文學ニ志シ文人墨客ノ淵藪タリ又緞縐紙墨ヲ製造スルノ有名ナリ府中ニ嘗テ有名ナル九層ノ磁塔アリ明ノ成祖ノ造營スル所ニシテ稀有ノ觀ナリシガ長髮賊ノ亂ニ際シ兵火ノ爲メ烏有ニ歸セリ○蘇州ハ大湖ノ東岸ニ瀕ス人口二百萬餘日本國ニ對シ新ニ開キタル條約港ニシテ貿易頗ル盛ンニ絹布ノ製造通國ニ冠タリ○上海ハ一ニ申ト稱ス黃浦江ノ西岸ニ臨メル貿易場ナリ人口約六十萬地勢極メテ平坦ニシテ四顧茫茫唯濁水ヲ見ルノミ市街ヲ分チテ縣城及外人ノ居留地トス前者ハ街衢狹小ニシテ不潔ヲ極ムレト後者ハ廣濶ニシテ且清潔ナリ居留地ヲ英、米、佛ノ三租界ニ分ツ日本ノ領事館ハ米租界ニ在リ本港ハ茶ト生絲トヲ輸出スル極メテ夥シク實ニ外國貿易ノ中心ヲ占メ江邊橋

頭常ニ林立セリ上海ノ北ニ吳淞アリ此地ト上海トノ間ニ鐵路ヲ設ク
 浙江省 域内南部ハ山地ニシテ仙霞嶺山脉ノ末部ニ屬シ而シテ其北部ハ平坦ナリ河流ノ主ナルモノヲ錢塘江甌江トス○杭州ハ錢塘江ヲ溯ルル七十吉羅ノ地ニ位ス浙江省城ノアル所ニシテ本省巡撫此處ニ駐紮ス此地江上ニ浮住スルモノ甚タ多シ人口約百萬餘近郊ニ西湖アリ風景絶佳ナリ○寧波ハ甬江ヲ湖ルル三十吉羅人口約二十萬ヲ有スル開港場ニシテ河水縱横ニ亘リ漕運甚タ便ニシテ百貨輻湊ス此地ハ往時ヨリ海外ノ貿易ヲナセシ所ニシテ各國ノ領事館アリ我日本國ノ商賈ハ上海ノ領事之ヲ兼轄ス本港輸出品ノ主ナルモノハ茶、棉花、生絲等ナリ

福建省—城内山地多ク西北境ニハ仙霞嶺山脈連亘シテ全ク江西省ノ灌城ト本省ノ灌城トチ分隔セリ河流ノ大ナルモノニアリ閩江、龍江トス沿岸ニ島嶼多シ福州ハ閩江ヲ溯ルテ五十三吉羅本省城ノアル所ニシテ閩浙總督及ヒ本省巡撫共ニ駐紮ス全府ノ人口約六十万支那南部ニ於ケル最榮ノ開港場ニシテ江上ニ船居スルモノ多シ日本國及各國ノ領事館アリ此地ハ古來ヨリ外邦ト交通シ殊ニ本邦長崎トノ往來頻繁ナリ所ナリ輸出品ノ主ナルモノヲ紙、茶及木材トス○廈門ハ廈門島ノ西南隅ニ在ル所ノ開港場ニシテ人口三十萬日本及ヒ各國領事館アリ港内水深ク商船輻湊ス輸出品ノ主ナルモノヲ茶、砂糖及ヒ紙トス

廣東省—域内珠江ノ下流域ニ屬シ東西北ノ三江貫通集合ス北境ニハ大庾嶺ノ山脈相連リテ地勢峻險ナリ沿岸島嶼散點シ其數三百ニ下ラス○廣州ハ珠江ノ北岸ニ臨ミ人口約一百二十萬餘支那南方著名ノ貿易場ニシテ港内水深ク巨舶ノ碇繫ニ便ニ市况繁榮貿易頗ル昌盛ナリ兩廣總督及ヒ本省巡撫此處ニ駐紮ス本邦及各國領事館アリ府民少船居スルモノ甚タ多ク繁盛ナル街衢ヲ水上ニ造リ庭園樹木皆ナ具備ス○澳門ハ伶汀灣口ニ在ル一小島ニシテ葡國ノ領土タリ人口六萬餘古ハ阿媽港ト稱セリ從來歐州支那貿易ノ中心タリシガ英人香港ニ市街ヲ開キシヨリ商業ノ繁盛今ハ全ク此ニ奪ハレタリ葡國政府此ニ政廳ヲ置キ艦隊ヲ屯ス○香港ハ澳門ノ東ニアル一小島ニシテ人口二十萬

余北岸ニ同名港アリ此ニ沿フタル市街ヲ維多利亞ト云フ
 自由貿易港ニシテ南部商業ノ中心タリ其繁盛上海ニ亞ク
 日本領事館此ニアリ此島ハ阿片亂後英國ノ版圖ニ歸シ今
 ニ至リテ知事ヲ置キテ此ヲ治メ支那ニ出入スル英船ヲ管
 督セシメ又東洋艦隊ヲ茲ニ置キテ防備ヲ嚴ニス蓋シ本島
 ハ英國ノ東洋ニ威ヲ輝カス駐足ノ地ナリト云フ近日九龍
 地方ヲ得テ大ニ其租借地ヲ廣メタリ○海南島ハ支那人ノ
 謂ニル瓊州ナリ島内ニ黎母山脈アリ起伏蜿蜒ス山民ハ生
 黎ト稱シ全ク支那ノ政令ニ從ハズ沿海ノ地ハ頗ル膏腴ナ
 リ首府ヲ瓊州ト云フ北岸ニ在リ其通商港ヲ海口ト稱ス開
 港場ノ一ナリ

廣西省—東北境ニハ大庾嶺山脈相連リ西南ニハ霧露結山

脈綿亘ス西江ハ雲南省ヨリ來リ省内ヲ貫流シテ廣東省ニ
 去ル而シテ本河ニ由リテ域内ノ產物ヲ廣州府ニ輸スベシ
 東北境及ビ西北境ノ山中ニハ半屬ノ蠻民多シ○桂林ハ本
 省ノ東北ニアリ西江ノ支流桂江ニ臨ム省城ノ在ル所ニシ
 テ巡撫此ニ駐紮ス此府山地ニ位スルヲ以テ殊ニ寂寥ヲ覺
 ヲ

貴州省—省内山岳相蟠リ而シテ苗嶺ノ山脈東西ニ連亘ス
 河ノ大ナルモノヲ涪陵江トス○貴陽ハ本省ノ中央ニ在リ
 省城ノ在ル所ニシテ雲南ニ通ズル大道ニ臨ム諸省ノ首府
 中最モ小ナルモノナリ本省ノ巡撫此地ニ駐紮ス

雲南省—域内北部ニハ雲嶺ノ峯巒空ニ聳ヘ南部ハ漸ク平
 潤ナリ揚子江ハ四川省ヨリ來リ斜ニ北境ヲ流レテ復々四

川省ニ出テ瀾滄江及怒江ハ共ニ西藏ヨリ來リ西境ヲ經テ後印度ニ去ル湖ノ大ナルモノ滇池及洱海アリ本部西南地方ノ巨浸トス○雲南ハ滇池ノ北岸ニ濱ス本省城ノ在ル所ニシテ雲貴總督駐在ス揚子江沿岸地方ト緬甸トノ交易場タリ洱海ノ西ニ大理府アリ近傍多ク大理石ヲ出ス

第十章 支那屬部

總說—支那屬部ハ凡ソ全帝國ノ三分ノ二半ヲ領ス本部ニ比スレバ土壤薄瘠ニシテ戶口寥々タリ而シテ尙ホ未開タルヲ免レズ各地部落ヲナスモノ多ク各々風俗言語政治ヲ異ニス全土ノ面積九百二十萬方吉羅ニシテ人口約二千三百萬アリ大別シテ四部トス滿州、蒙古、新疆省、西藏是ナリ

滿州(東三省)—滿州ハ支那本部ノ東北ニ在リ域内山岳多ク西北ニ内興安嶺アリ北ニ小興安嶺アリ東南ニ長白山脈、小白山脈アリ此等ノ岐脈内地ニ蔓衍ス江河ハ黑龍江、遼河、鴨綠江、圖們江ヲ主トス黑龍江ハ北境ヲ流ル長サ四千四百吉羅ノ長河ニシテ其枝流ニ松花江、烏蘇里江アリ遼河ハ南方ニアリ圖們江及鴨綠江ハ共ニ朝鮮境ヲ劃ス州内廣漠不毛ノ野多ク唯ダ内部ノ低地諸流ノ江畔ハ稍々肥沃ナリ全土ノ人口ハ游牧ノ民多キヲ以テ其詳ナルヲ知ル能ハズト雖モ蓋シ一千二百萬ニ過ギサルベシ農産ニハ大豆、高粱、麥、人參、麻、煙草、大黃、木材等アリ分チテ三省トス

(イ)盛京省—域内長柵アリ西南長城端ノ近傍ヨリ起リ西境ヲ劃シテ東北ニ亘リ遼河ヲ超エテ吉林省ニ入ル枝柵アリ

遼河ノ傍ヨリ岐シテ南向スルテ十二門ヲ開キ皆ヲ駐防鎮衛ノ兵營アリテ之ヲ戍レリ○奉天府(盛京)ハ北京ノ東北七百七十吉羅ニアリテ遼河ノ東ニ位ス人口約二十五萬本省ノ首府ナリ外廓ノ周圍十五吉羅餘宮殿官署園庭等其規模ハ一切北京城ニ擬ス○興京ハ奉天ノ東方九十五吉羅ニ在リ帝家歴代ノ住地タリシ所ニシテ祖先ノ廟アリ此府吉林境ノ長柵ニ近キヲ以テ府尹ハ兼テ關門ノ出入ヲ監督ス盛京ノ南方ニ鳳凰城アリ東境ノ關門ニ臨メリ日清戰役ニ當リ日軍ノ爲ニ占領セラレシ所ニシテ朝鮮貿易ノ要地ナリ○牛莊ハ遼河ノ末流ニ瀕ス其通商埔頭ヲ營口ト稱ス人口約六萬海外貿易場ノ一ニシテ日本及各國領事館ノ在ル所ナリ日清戰役ノ終ニ際シ亦日軍ニ占領セラレ○旅順口ハ

遼東半島ノ尖部ナル金州半島ノ南端ニアリ支那軍港中著名ノモノニシテ日清戰爭ニ當リ慶戰ノ後日軍ニ占領セラレシ所ナリ近日露ノ租借地トナル
 (ロ) 吉林省||域内土地廣漠ニシテ人民少ク河流ニ沿フテ駐在兵及民族アリ土民ハ概テ漁獵ヲ業トス○吉林城ハ松花江ノ上流ニ臨ム人口約八萬本省ノ首府ナリ吉林ノ東ニ寧古塔アリ胡爾哈河ノ源流ニ臨ム人口約二萬交通上ノ要處タリ其東南圖們江ノ左岸ニ近ク琿春城アリ露ト韓トニ對スル邊防ノ地タリ○伯都納ハ本省ノ西境ニ在リテ松花江ニ臨メリ駐防ノ兵營ヲ置ク夏月ハ諸部ノ民萃マリテ互市甚ダ盛ンナリ

(ハ) 黑龍江省||土地甚ダ廣漠ニシテ住民甚ダ少シ唯々松花

江ノ枝流ナル嫩江ノ河谷ハ開墾シテ稍々耕作ニ適ス○齊々哈爾ハ域内ノ南方ニ在リテ嫩江ニ臨ム江邊ニ敵在セル土民ノ互市場タリ人口約五萬本省ノ首府ナリ此府ハ康熙帝近傍ノ諸部ヲ鎮定セント欲シテ建テシ所ニシテ其防備頗ル堅固ナリ齊々哈爾ノ北方黑龍江岸ニ愛輝城アリ西北利亞下ノ貿易場ニシテ又邊防ノ要地ナリ

蒙古||地勢高原ニシテ廣漠ナリ而シテ山脈其四境ヲ擁ス即チ北ニ外興安嶺、薩彥山、阿爾泰山アリ東ニ內興安嶺アリ南ニ賀蘭山、陰山等アリ城內東北ヨリ西南ニ亘リテ大沙漠アリ戈壁又ハ瀚海ト云フ長サ一千八百吉羅幅七百吉羅ヨリ一千吉羅ニ至ル河流ハ一般ニ乏シク唯北境ナル克魯倫色楞格、及葉厄齊河ノ上流ヲ主トス湖澤ハ河流ノ乏シキニ

比シテ多ク殊ニ西北部ヲ然リトス然レモ概テ漏口ヲ欠クリ氣候ハ寒暑共ニ甚シク空氣極メテ乾燥ス國人農業ヲ勉ムルモノ少ク概テ牧畜ニ從事シ而シテ帳幕ヲ以テ家トシ水草ヲ逐フテ各處ニ移轉ス人民ハ其性素ト勇悍ナリト雖モ近年上下一般ニ喇嘛教ヲ信スル篤ク且怠惰風習ヲナシ讀經燕飲ニ日ヲ消スル多シ物産ハ牛、馬、羊、豕、驢、騾、駱駝等ノ家畜ヲ主トス其他蜀黍、麥、大黃、野菜、果實等アリ全土ノ人口約四百萬大別シテ三部トス內蒙古、外蒙古、青海蒙古、是ナリ

(イ) 內蒙古||一ニ漠南蒙古ト云フ戈壁沙漠ノ南ニ在リ域内ヲ分チテ二十四部四十九旗トス地質權子肥沃ニシテ牧草能ク繁茂シ飼畜ノ外兼テ耕種スルヲ得ヘシ

(ロ) 外蒙古||一ニ漠北蒙古又喀爾喀蒙古ト稱ス境內ヲ四汗

領ニ分ツ即チ車臣汗部、土謝圖汗部、札薩克圖汗部、三音諾顏部是ナリ各部汗アリテ其領内ヲ管シ更ニ小別シテ八十六旗トス各旗ノ屬民其域内ニ流牧ス○市府ノ主要ナルモノヲ沙漠ノ北部ナル庫倫トス蒙古地方ノ首府ニシテ土謝圖汗部ニ屬ス北境第一ノ要地ナリ人口約四萬市内ヲ分チテ蒙古人支那人ノ二住區トス住民ニハ喇嘛教ノ僧徒多ク其高僧ヲ故土克圖ト稱ス壯麗ナル佛宇アリ支那政府ノ官署アリ庫倫辦理大臣ヲ置ク○賣買城ハ庫倫ノ北方露境ニアリ其境内ナル恰克圖ト接シ清露ノ陸路貿易ノ要地ナリ多ク茶ヲ輸出ス○烏里雅蘇臺ハ札布干河ノ朝流伊魯河ニ瀕ス戸數約二千庫倫ト通商ス定邊左副將軍此地ニ駐紮シ喀爾喀四汗及ヒ附庸ノ數十部ヲ節制ス

外蒙古ノ西部ニ附庸部アリ域内河流湖澤ニ富ミ土地頗ル肥沃ナリ土人耕作ヲ勉メス概チ牧獸ヲ業トス分チテ二部トス其東北部ヲ唐努烏梁海ト云ト其西南部ヲ科布多ト稱ス唐努烏梁海ハ之ヲ四十六佐領ニ區分シ科布多ハ之ヲ七部落二十旗トス○科布多ハ伊克阿拉克泊ノ西ニ在リ科布多參贊大臣此處ニ駐紮シ定邊左副將軍ニ隸屬シテ科布多全部ヲ管ス

(ハ) 青海蒙古——巴顏哈喇山脈域内ヲ橫貫シ而シテ黃河、楊子江ノ源流皆此地ヨリ出ツ湖ノ大ナルモノ東北隅ニ青海アリ本域名稱ノ因リテ起ル所ナリ穀類、馬、犂牛等ヲ産ス行政上大別シテ五部トシ更ニ小別シテ二十九旗トス甘肅省ナリ西寧府ノ辦事大臣之ヲ統轄ス

新疆省—新疆—伊犁—土地廣濶ニシテ天山ノ山脈東西ニ亘リ域内ヲ兩分ス其北部ヲ天山北路ト云ヒ其南部ヲ天山南路ト稱ス氣候ハ寒暑共ニ極烈ナリ穀物、果實、畜類及ヒ鑛物ヲ産ス全省ノ人口約百五十萬

(イ) 天山北路—準部ト云フ域内貿易ヲ以テ著名ナル地ニツアリ一テ烏魯木齊一名迪化府トス天山ノ北麓ニ位ス新疆省ノ首府ニシテ新疆巡撫此處ニ駐紮ス一テ伊犁府トス同名河ノ右岸ニ臨ム人口約五萬余アリ伊犁將軍此地ニ駐劄ス

(ロ) 天山南路—回疆ト稱ス全地塔里木河ノ灌域ニ屬シ氣候寒冷土地廣茫ニシテ砂漠多シ然レモ塔里木河ノ灌漑スル所及山麓ノ地ハ豐饒ナリ塔里木河ハ其上流和闐河、葉

爾羌河、及阿克蘇河ノ三水ヨリ成リ東流シテ羅布湖ニ注ク此三水ノ畔ニ河ト同名ノ城邑アリ又葉爾羌河ノ枝流喀什噶爾河ノ上流ニ喀什噶爾アリ皆域内ノ首要ナル都邑ニシテ土耳其斯坦地方ト支那トノ交通線路ニ屬セリ

西藏—域内四面ニ峻嶺回繞シ地勢甚タ高ク海面ヲ拔クコト四千米突ヨリ五千米突ニ至ル境内秀峯相連リ其間河流、湖澤多シ河流ノ主ナルモノヲ雅爾藏布トス其他怒江及瀾滄江ノ上流アリ氣候甚タ寒ク大氣極メテ乾燥シ植物ノ成育宜シカラス産スル所ノモノヲ羚羊、驢、馬、牛、砂金、麝香等トス全城ノ人口六百萬風俗一般ニ樸厚ニシテ佛教ヲ信スル特ニ篤シ國人又貿易ニ從事スルヲ盛ニシテ僧侶ト雖モ理事者ヲ置キテ之ヲ行フ分チテ前藏後藏ノ二部トス

(イ) 前藏——ニ大西藏ト云フ東部ヲ領ス首府ヲ拉薩ト名ク兼テ西藏全國ノ首都ナリ藏布河ノ北ニ位ス人口約五萬此府佛教ノ靈地ニシテ伽藍堂塔甚タ多ク法王ノ殿堂ノ如キハ高サ三百六十七尺内ニ數千ノ居室アリ壯觀ヲ極ム僧徒ハ總テ喇嘛ト稱シ主長ヲ達賴喇嘛ト名ク其勢力甚タ盛ニシテ其餘勢更ニ蒙古全州ニ及フ支那政府置ク所ノ駐藏辦事大臣ハ達賴喇嘛ト相議シテ國內ノ政令ヲ行ス

(ロ) 後藏——ニ小西藏ト云フ西部ヲ占ム首府ヲ札什倫布ト云フ拉薩ノ西方四十吉羅藏布河ノ南ナル一高地ニ位ス札什喇嘛ノ住スル所ニシテ寺觀堂宇多シ

第十一章 東部西比利亞

西比利亞ハ亞細亞洲ノ北部ニ位スル大國ニシテ露西亞ノ版圖ニ屬ス其面積ハ一千二百四十萬方吉羅アリ大別シテ東西ノ二部トス今東部ノミヲ説示ス

地勢及河流——境内西北部ハ平原多ク南境及東部ニハ山脈多シ南境山脈ノ主ナルモノニハ薩彥山「ヤアロノイ」山アリ東部ニハ「スタノポイ」山アリ其岐脈近傍ニ蟠布ス日本海岸ニ接シテ錫赫特山アリ

地勢南方ニ高超スルヲ以テ河水ハ概チ北流シテ氷洋ニ朝ス其大ナルモノヲ「エニセイ」レナ「黒龍江」ノ三河トス「エニセイ」河ハ源ヲ薩彥山ノ南ナル蒙古境内ニ發シ貝加爾湖ヨリ來ル所ノ「アンガラ」河ヲ領シ北流シテ「エニセイ」灣ニ落チ「レナ」河ハ源ヲ貝加爾湖ノ西方ニ發シ「アルダン」河ヲ合セ北流

シテ海ニ入ル又黒龍江ハ其上流額爾古納什耳喀ノ二流ヨ
 リ成リ東流曲折數回遼東峽ニ注ク凡ソ是等ノ諸河ハ其流
 程ノ長大ナルニ拘ラス冬季凍結スルヲ以テ實用甚タ乏シ
 然レモ夏季ハ較々水運ノ便アリ
 氣候及物産――氣候概シテ大陸氣候ニ屬シ緯度ニ比シテ冬
 寒永ク且ツ酷烈ナリ蓋シ地面北方ニ傾キテ北風ヲ敵フ能
 ハス而シテ南方ニ大山脈アリテ南風ヲ遮ルヲ以テナリ全
 地ヲ氣候及ヒ植物ノ種類等ニ由リテ北中南ノ三帶ニ分ツ
 北帶ハ夏時草木皆ナ花ヲ開キ頗ル美ニ且ツ數萬ノ水禽來
 集スレモ其時期短少ニシテ冬季ニ至リテハ永ク氷雪ニ覆
 ハレ人畜共ニ生息ヲ得ス中帶ハ松樹類及ヒ樺、赤楊等ノ森
 林アリ皮ヲ用フヘキ諸種ノ獸類ヲ産ス南帶ハ主トシテ曠

野ニ屬シ氣候較々温和ニシテ地味頗ル豊饒ナリ耕種ニ適
 ス
 物産ハ木材皮革及ヒ鑛物ヲ主眼トス鑛物ハ黄金銀銅鐵石
 炭等ニシテ南部ハ特ニ黒鉛ヲ産スルト多シ又大河ノ近傍
 ヨリ象骨ヲ採掘ス是レ又物産ノ一ナリ
 住民及宗教――土地曠漠ニシテ戸口稀少ナリ人口約五百七
 十萬其中大半ハ露西亞人ニシテ農商及兵務ニ從事ス而シ
 テ流人ノ子孫多シ今日ニ至リテハ本國ヨリ隨意ニ移住ス
 ルモノ多クシテ漸ク各處ニ蔓衍ス土人ハ蒙古種ヲ主トシ
 其他通古斯種、莽種等アリ牧畜、獸獵、漁業ヲ務ム宗教ハ喇嘛
 教ヲ奉スルアリ回教ヲ信スルアリ薩滿教ニ歸スルアリ而
 シテ露西亞及ヒ開化ニ向ヘル土民ハ希臘教ヲ信奉ス

政治上區劃—東部西比利亞ヲ分チテ二管區トス各總督ヲ置キ將官ヲ以テ之ニ任シ軍民兩政ヲ統轄セシム又管區内ナル省州ニハ知事アリテ文武兩政ヲ兼ヌ

(イ) 東西比利亞總督管區—本區ヲ分チテ「エニセイスク」「イルクツク」ノ二省及「ヤクトツク」ノ一州トス總督ノ駐在スル處ヲ「イルクツク」府トス其地「アソガラ」河畔ニ在リ人口約五萬人家稠密ニシテ壯麗ナル建築多ク商賈輻湊ス其東南蒙古境ニ恰克圖アリ清露ノ貿易場ナリ

(ロ) 沿黑龍江總督管區—本區ヲ分チテ後貝加爾州、黑龍江州、沿海州ノ三州及ヒ薩哈連ノ一島トス總督ハ黑龍江畔ノ「ハバロフカ」ニ駐紮ス此地ハ施政上、軍事上共ニ重要ノ處ナリ

○「アラゴゾイ」シエチエンスクハ黑龍江ノ中流ニ臨ミ滿

州ノ愛琿城ト相對ス貿易頗ル繁盛ニシテ獨逸人多ク商權ヲ專ニス○浦鹽斯德(領事港)ハ朝鮮境ニ近ク日本海ニ濱ス人口約二萬九千商港ト軍港ト兼ヌル要港ナリ日本人ノ居留スルモノ多シ本邦ノ貿易事務館アリ有名ナル西比利亞鐵道ノ設計ハ其東端ヲ此地ニ置キ其ヨリ「ハバロフカ」「アラゴゾイ」「チエンスク」「チタ」「イルクツク」「クラスノヤルスク」「トムスク」「オムスク」等ヲ經テ「ミヤスク」ニ終リ其ヨリ歐露ノ鐵道ニ接續ス其延長約七千七百吉羅餘ナリ其兩端既ニ多ク工事ヲ竣レリ○薩哈連即樺太島ハ素ト日露兩屬ナリシカ明治八年我國ニ千島ヲ與ヘ交換シテ得タル所ナリ南岸ノ「コルサコフ」ニハ我邦ノ領事館アリ

第十二章 後印度

總說——後印度一ニ印度支那ト名ク面積二百十萬方吉羅ヲ有スル一大半島ニシテ氣候風土物産習俗等總テ印度及ヒ支那ニ彷彿タリ地勢五條ノ山脈アリ支那地方ナル橫斷山脈ノ餘波ヲ受ケ來リテ南北ニ連亘シ而シテ四大長谷ヲ開キテ四大長流ヲ通ス即瀾滄江湄南江サルウエン「イラワヂ」ノ四水是ナリ此等諸水ノ上流ハ急湍ナレモ下流ハ靜流シ沿岸低地多ク灌溉ノ便アリ田疇皆ナ肥沃ナリ氣候ハ全ク熱帶ニ屬シ且ツ季候風ノ範圍ニ在ルヲ以テ夏時ハ濕氣ヲ含ム特ニ甚タシク溽暑堪ヘ難シ域内草木繁茂シ到ル處森林ヲ以テ覆ハレ木材ヲ其出ス「膠」シク造船ノ

用ニ供スヘシ動物ハ虎、豹、犀、象、野猪、猿、猴等群ヲ爲シテ森林ニ棲息ス鑛物ニハ鐵、銅、鉛、錫、銀、黃金、石炭等アリ人民ハ馬來支那人種ニシテ三群ニ分ツ即緬甸族暹羅族安南族是ナリ其數凡テ三千九百萬宗教ハ佛教尤モ盛ンナリ人民ノ風習一般怠惰ニ傾ケリ區劃——全地ヲ大別シテ三部トス佛領後印度、暹羅王國、英領印度是レナリ佛領後印度——佛領後印度ハ其面積七十萬方吉羅ニシテ人口約二千三百萬アリ分チテ安南王國、東京、低交趾、東蒲樂王國ノ四トス(イ)安南王國——地形狹長ニシテ半島ノ東岸ヲ占メ佛國ノ保護國タリ首府ヲ夫英トス人口約三萬海ニ濱シテ商買輻

淡ス城廓ハ其規模全ク歐式ニ倣ヒ亞細亞州中屈指ノ堅城トス

(ロ) 東京——安南ノ東北ニ在リ東京灣ニ臨ム千八百八十五年

以來佛領ニ屬セリ首府ヲ河内トス人口十五萬富良江ニ臨

ム支那ニ通スル道路ノ聚點ヲ占メ肝要ノ地トス

(ハ) 低交趾——安南ノ西南ニアリ脊腹ノ低原ニシテ湄公河

ノ末流ニ屬シ米、綿、絹、煙草、甘薯等ヲ産ス原ト安南ノ一部ヲ

リシカ千八百六十二年ニ佛國ノ領スル所トナル首府ヲ柴

昆ト名ク同名河ニ臨ム直ニ海船ヲ入ルヘシ人口約六萬五

千佛領後印度ノ總首府ナリ東西往來ノ船舶必ス寄泊スヘ

キノ要港ニシテ頗ル繁昌ニ屬ス

(ニ) 東蒲寨王國——低交趾ノ西北ニ隣ス佛ノ保護國ナリ米

ノ産出夥シ首府ヲ「アノムベシ」トス人口約三萬

暹羅王國——此國ハ後印度ノ中央ヲ占メ東南ハ斜伸シテ遠

ク馬刺加半島ニ跨ル其面積六十三萬五千方吉羅アリ境内

森林多シ又湄南江ノ河畔ニ廣キ低地アリテ田疇甚タ肥美

ナリ米ヲ産スルヲ頗ル夥シク輸出品ノ主眼トス全國ノ人

口約六百萬物産ハ粗々安南ニ同シ首府ヲ盤谷トス湄南江

口ニ瀕ス市街佳麗ニシテ貿易紛繁タリ人口約四十萬本邦

公使館此處ニ在リ

英領後印度——其面積ハ七十四萬方吉羅ニシテ人口九百六

十萬アリ分チテ上緬甸、下緬甸、及海峽植民地ノ三トス

(イ) 上緬甸——後印度ノ西北部ヲ占メ地勢山嶺重疊スレモ河

畔ハ平曠ニシテ田土肥瘠混交ス河ノ大ナルモノハ「イラワ

チ「サルウエン」アリ共ニ西藏ヨリ來リテ國內ヲ貫流ス風俗佛教ヲ信スル殊ニ深シ全國ノ人口約五百萬物産ノ主ナリモノヲ金、銀、寶石、棉、煙草、藍、米、果實等トス首府ヲ「マンダレ」ト云フ「イラワヂ」河ニ頻ス人口八萬棉ヲ輸出スル盛ンナリ北ニ「パモト」アリ支那ト内地通商ノ要地ナリ此國近年マテ獨立ナリシカ千八百五十年ニ全ク英ノ手ニ落チタリ

(ロ) 下緬甸——上緬甸ノ南沿海地方ヲ領ス千八百二十年以來英人此地ヲ略ス米ヲ産スルコト無數ナリ人口七百五十萬首府ヲ「ラングロン」トス人口十八萬アリ「イラワヂ」ノ分流ニ位ス商業頗ル盛ンナリ

(ハ) 海峽殖民地——海峽植民地ハ彼南島、麻刺加地方、及新嘉坡島ノ三部ヨリ成ル彼南島ハ優良ナル香料ニ名アリ馬刺加

地方ハ錫ヲ出シ又護謨ヲ産スル多シ土人ハ馬來種ニシテ英ノ權威ニ服セリ新嘉坡島ノ南端ニ同名港アリ人口十四萬支那人多ク來リ住ス船舶輻湊シ商業盛大ニシテ東西南三洋ノ衝ニ當リ實ニ諸海國貿易ノ中心タリ

第十三章 南洋諸島及布哇諸島

南洋諸島ハ我日本國ノ南方及濠洲ノ間ニ散布スル所ノ諸島ナリ其占位甚々廣シ分チテ三部トス馬來西亞諸島、米刺尼西亞諸島、美哥羅尼西亞諸島是ナリ

馬來西亞諸島——馬來西亞諸島ハ一ニ又東印度諸島ト名ツク亞細亞洲ノ印度ニ接近スルヲ以テナリ其總面積ハ二億萬方吉羅ニシテ人口三千九百萬アリ人種ハ馬來種又ハ巴

布亞種ナリ左ニ其重要ナル諸島ヲ示ス
 (イ) 蘇門答臘——地形狹長ニシテ沿海ハ大抵淤濕ナリ而シテ中央ニハ山巒貫列シテ火山多シ氣候炎熱ナレモ一歲中六閱月間霖雨淋漓トシテ炎氣ヲ拂フ人口凡テ二百萬產物ニハ煙草、珈琲、樟腦アリ此地ハ總テ和蘭ニ屬ス其重要ナル都府ヲ「バダシ」トス和蘭政廳ノ在ル所ナリ
 (ロ) 瓜哇——蘇門答臘ノ東南ニ在リ一海峽ヲ隔ツ全島和蘭ニ屬ス人口二千六百萬アリ地勢ハ大山綿亘シテ火山多シ其數四十六ニ達シ而シテ其中二十ハ活火山ナリ而シテ又屢々地震ス氣候ハ平和ニシテ土地極メテ肥沃ナリ良米ヲ産シ其他珈琲、砂糖、煙草、茶、藍、棉、胡椒ヲ出ス首府ヲ「バタビア」トス西北岸ニアリ土地沮洳ニシテ健康ニ宜シカラズ人口

十五萬アリ和蘭東印度領ノ首府ニシテ總督是ニ住ス北東岸ニ「スーラバヤ」府アリ人口十三萬本島中最良ノ港ヲ有セリ
 (ハ) ボルネオ——ハ瓜哇ノ北ニ在リ地球上第三ノ大島トス其地赤道ニ當レモ炎熱甚シカラス連山アリ東北ヨリ西南ニ亘ル其最高峯ヲ「キニバル」ト稱ス北端ニ近シ高サ四千一百米突餘ニ達セリ其他丘陵多シ然レモ平野亦多ク且ツ海岸ニハ多沼ノ低地ニ富メリ火山ハ嘗テ是ヲ見ス是レ近邊ノ島ニ比シテ殊ニ異トスル所ナリ土地ニ石炭、安質、母尼、水銀、金及金剛石多シ土人ヲ「ダーヤク」ト稱ス馬來種ノ族ナリ其南過半ハ和蘭ニ屬シ北方ノ「セラワク」土侯及ヒ北「ボルネオ」會社ノ領地ハ共ニ英國ノ保護ニ屬セリ島中最大ノ府

「ブルニ」府トス北岸ニアリ其北ニ「ラファ」島アリ英國ニ屬シ好良ノ石炭ニ富メリ

(ニ)「セレンベス」
「ボルチオ」ノ東ニ在リ地形四半島支出シテ三大灣ヲ擁ス内地ハ山嶽重疊シ地氣平和ニ屬シテ景色殊ニ賞スベシ此地金ヲ産スル多シ土地總テ和蘭ニ隸ス首府ヲ「マカツサル」ト云フ西南岸ニアリテ貿易ノ中心ヲナセリ

(ホ)「小ズンダ諸島」
瓜哇島ノ東方ニ横ハル諸島ニシテ和蘭ニ屬ス其重要ナルモノヲ「チモル」「フロレス」「ズムバワ」「ロムボク」「バリ」等トス「チモル」島ハ其東半部葡國ニ屬ス又「ロンボク」「ト」「ベリ」トハ其間亞濠兩洲生物界ノ境界ヲ劃ス

(ヘ)「香料諸島」
「セレンベス」島ノ東ニ碁布シ其地丁子、肉豆蔻等ノ香料ヲ産スル多シ皆ナ和蘭ニ屬ス島ノ主要ナルモノ

「ギロロ」、「セラム」、「チモルラウト」、「ブール」、「アムボイナ」等トス「アムボイナ」島ニ同名府アリ和蘭政廳ノアル所ナリ

(ト)「比律賓群島」
「ボルチオ」ノ東北ニアリ大小ノ島嶼千二百ヲ數フ其中主ナルモノヲ呂宋「ミンダナオ」「サマール」「チグロス」「ミンドロ」
「バラワン」「パチー」「ライテ」等トス千五百二十一年麻塞蘭氏始メテ此島ニ至リ西班牙王比立布二世ノ名ヲ表シテ之ヲ占領シ比律賓群島ト名ク全島ノ面積ハ二十九萬五千方吉羅ニシテ人口ノ總數ハ七百六十萬アリ其中歐人ハ七萬内外ニ過キズ諸島ノ地勢ハ概テ多山ニシテ而シテ其間ニ火山ヲ有セリ海岸ニハ又低地アリテ概テ豐沃ナリ河流ハ呂宋島ノ「カガヤン」河ヲ第一トス氣候ハ一年ヲ二季ニ分チ四月ヨリ十月ニ至ルヲ雨候トシ十月ヨリ四月ニ

至ルヲ乾候トス雨候ニハ諸川漲リテ頗ル害ヲ爲ス而シテ
 又季候風ノ範圍内ニアルヲ以テ定時ノ暴風アリ間々又地
 震ス物産ニハ米、玉蜀黍、砂糖、煙草、真韭菜、珈琲、染料、藍等アリ
 首府ヲ麻尼刺トス呂宋島西南ノ海岸巴志虞河口ニ位スル
 港ナリ人口凡三十萬其中過半ハ土人ニシテ其他ハ支那人、
 西人、雜種人等ナリ而シテ支那人多ク商權ヲ取レリ日本領
 事館此處ニアリ重要ナル輸出品ヲ砂糖、米、麻、煙草トス其煙
 草ハ謂ユル麻尼刺卷煙草ナリ

米刺尼西亞群島——米刺尼西亞群島ハ東印度諸島ノ東方濠
 洲ノ東北ニ散布スル所ノ諸島ニシテ其重要ナルモノハ左
 ノ如シ

(イ) 新幾尼亞ハ地球上第二ノ大島ニシテ濠斯多刺利亞ノ北

ニ在リ「トルレス」峽ヲ隔テ、相望ム島内其中部ハ多山ニシ
 テ山脈ハ島形ニ從ヒ西北ヨリ東南ニ亘リ其最高峰ハ六千
 米突以上ニ達セリ其海岸ハ岩石ニシテ暗礁多シ土地非常
 ニ豐沃ニ森林大ニ繁茂シテ天日ヲ蔽ヒ椰子、木狀羊齒、肉桂
 無花果等各所ニ成長セリ動物ハ殊ニ鳥類ニ富ミ極樂鳥、鸚
 鵡、魚狗、鳩鴿等多シ土人ハ謂ユル巴布亞種ナリ本島ノ西半
 部ハ和蘭之ヲ領シ東半部ノ半ハ獨逸ニ歸シ其半ハ英國ニ
 屬セリ (ロ) 比斯馬克群島ハ新幾尼亞ノ東北ニ散布ス其中
 主要ナルモノヲ新「ボンメルン」及新「メクレンブルグ」トス土
 人ハ皆ナ食人人種ナリシカ當今ハ頗ル之ヲ廢セリト云フ
 凡テ獨逸ニ屬ス (ハ) 「サロモン」群島ハ前者ノ東南ニ在リ諸
 島凡テ森林甚々繁茂セリ土人ハ甚々獍猛ニシテ往々人肉

ヲ食ス土地凡テ獨逸ニ屬セリ (ニ)新「ヘブリテス」群島ハ前者ノ東南ニ散在ス此土人中ニモ間々人肉ヲ食スル者アリ (ホ)新「カレドニア」群島ハ前島ノ西南ニ接ス諸島多山ニシテ金及ニ結爾ヲ産ス土地佛國ニ屬シ同國ハ流謫ノ地トス (ヘ)「フイデー」群島ハ新「カレドニア」ノ東ニアリ凡テ英國ニ屬ス土人ハ甚タ猛惡ナリ

美哥魯尼西亞——美哥魯尼西亞トハ小嶼ノ義ニシテ此等ニ屬スル諸島ノ甚ダ小ナルヲ以テ名ク其位置ハ凡テ米刺尼西亞諸島ノ北方ニ在リテ四個ノ小群島ニ分タル

(イ)「マリアナ」群島ハ小笠原島ノ南方ニアリ南北ニ亘レル連島ニシテ西班牙ニ屬ス (ロ)「カロリナ」群島ハ南ニアリ東西ニ連亘ス其數大小合シテ五百ニ及ヘリ亦西班牙ニ屬ス

(ハ)「マルシヤル」群島ハ東ニ在リ土人ハ頗ル獍猛ニシテ往々人肉ヲ食ス當今獨逸ニ屬セリ (ニ)「ギルベルト」諸島ハ前者ノ東南ニアリ屬スル所ナシ

布哇諸島——布哇即チ「サンドウイツチ」群島ハ我邦臺灣ノ直東、北太平洋ノ中央ニ孤立シ人口十餘萬ヲ有セリ千五百四十二年西班牙人此島ヲ創見シ其後二百余年ヲ經テ英人「クック」氏是ヲ再檢ス島ノ尤モ大ナルモノヲ布哇トス其他「オアフ」「マウイ」「カウアイ」等アリ諸島多山ナリ其地氣候融和ニシテ土地膏腴ニ禾果能ク豊登シ米穀甘蔗等ヲ産スル多シ首府ヲ「ホノル」トス「オアフ」島ノ南岸ニアル港ニシテ人口一萬五千アリ互市頗ル盛ナリ我領事館ヲ置ク國民ハ歐米ト交通セシ以來漸ク開化ニ進メリ然レモ爾來人口漸

ク衰耗セリ蓋シ「クツク」氏ノ始メテ至リシ比ハ土民四十萬ヲ算セシガ方今ハ僅ニ七萬ニ過ギズ其他ハ米人、日本人、支那人等ナリ我國人ノ渡航シテ耕種ニ從事スルモノ數萬人ニ登レリ此國ハ嘗テ立憲王國ニシテ後共和國ニ變ゼシガ近日更ニ北米合衆國ニ合併スルニ至レリ

第十四章 海上交通

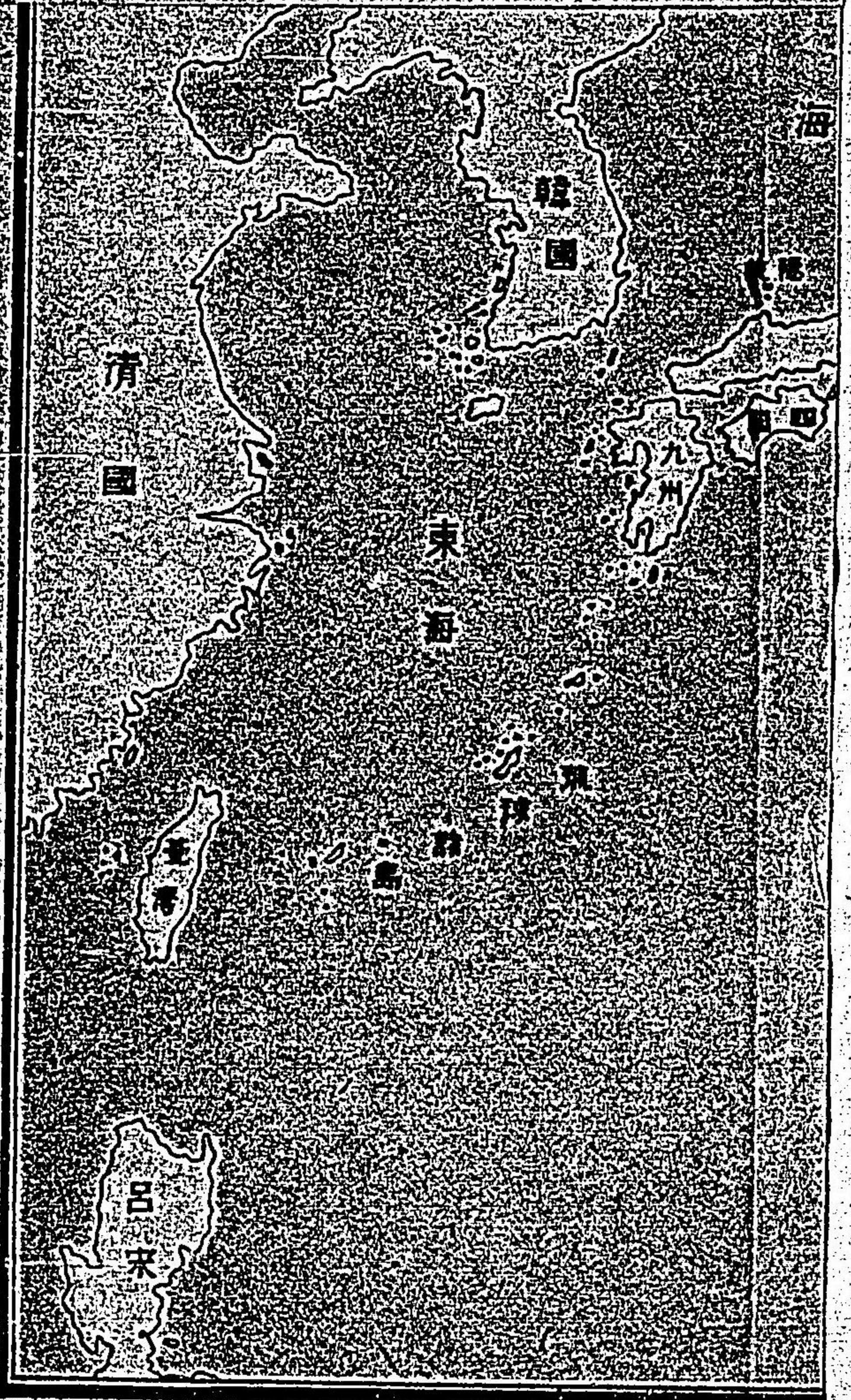
我邦沿岸ノ航路ハ各港間皆相互ニ連續スルガ故ニ各自列舉スルノ要ナシ依リテ今我郵船會社ノ世界ニ對スル航路ノ一班ヲ左ニ記載ス

郵船會社ノ世界航路ニ大畧三方面アリ即チ亞細亞洲ノ沿岸ヨリ西ノ方歐羅巴洲ノ沿岸ニ至ルモノト南洋ニ至ルモノト太平洋ヲ横切リテ北米ニ至ルモノト是ナリ

第一、亞細亞洲ノ海岸ニ至ルモノハ横濱又ハ神戸ヲ發シ長崎ヲ經テ西比利亞ニテハ浦鹽斯德朝鮮ニテハ元山、釜山、仁川、鎮南浦、支那ニテハ牛莊、太沽、芝罘、上海、福州、廈門、仙頭、香港ニ至ルベク尙ホ香港ヨリ進メバ新嘉坡、彼南「コロソボ」ヲ經テ印度ノ「ボンベイ」港ニ至ルベシ又「コロソボ」ヨリ進ミテ亞刺比亞海ヲ渡リ紅海ニ入り「スエズ」ホルト「サイード」ヲ經テ地中海ヲ横切レハ佛國ノ「マルセイユ」ニ至ルベク更ニ「シアラタル」ノ海峽ヲ越エ北上スレハ英國ノ倫敦或ハ白國ノ「アントウエルプ」ニ至ルベシ

第二、南洋ニ至ルモノハ香港ヨリ岐レ呂宋島ノ「マニラ」府ヲ經テ新幾尼亞島ノ南ナル木曜島、濠洲ノ東岸ナル「タウン」ス

日本列島圖



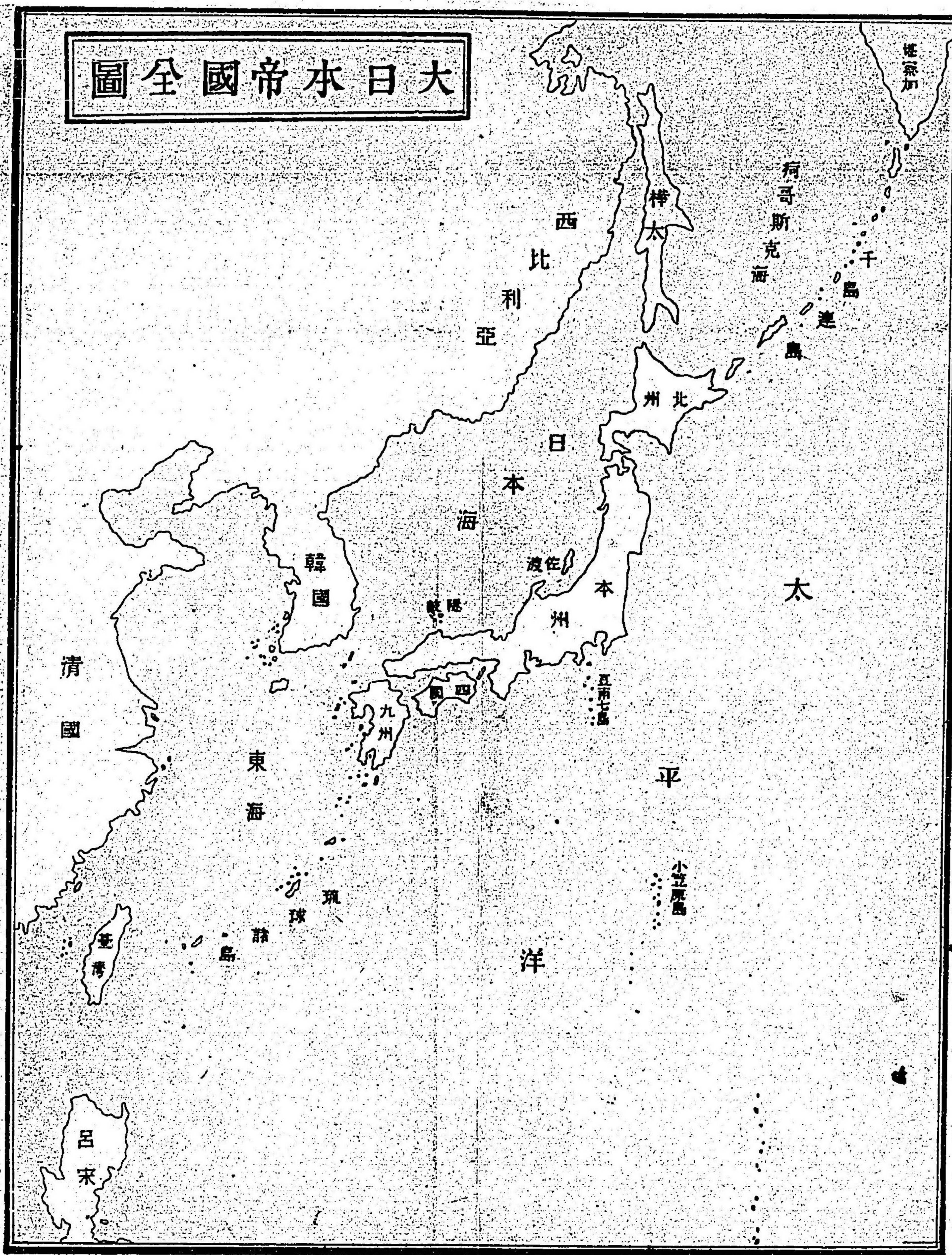
海上交通

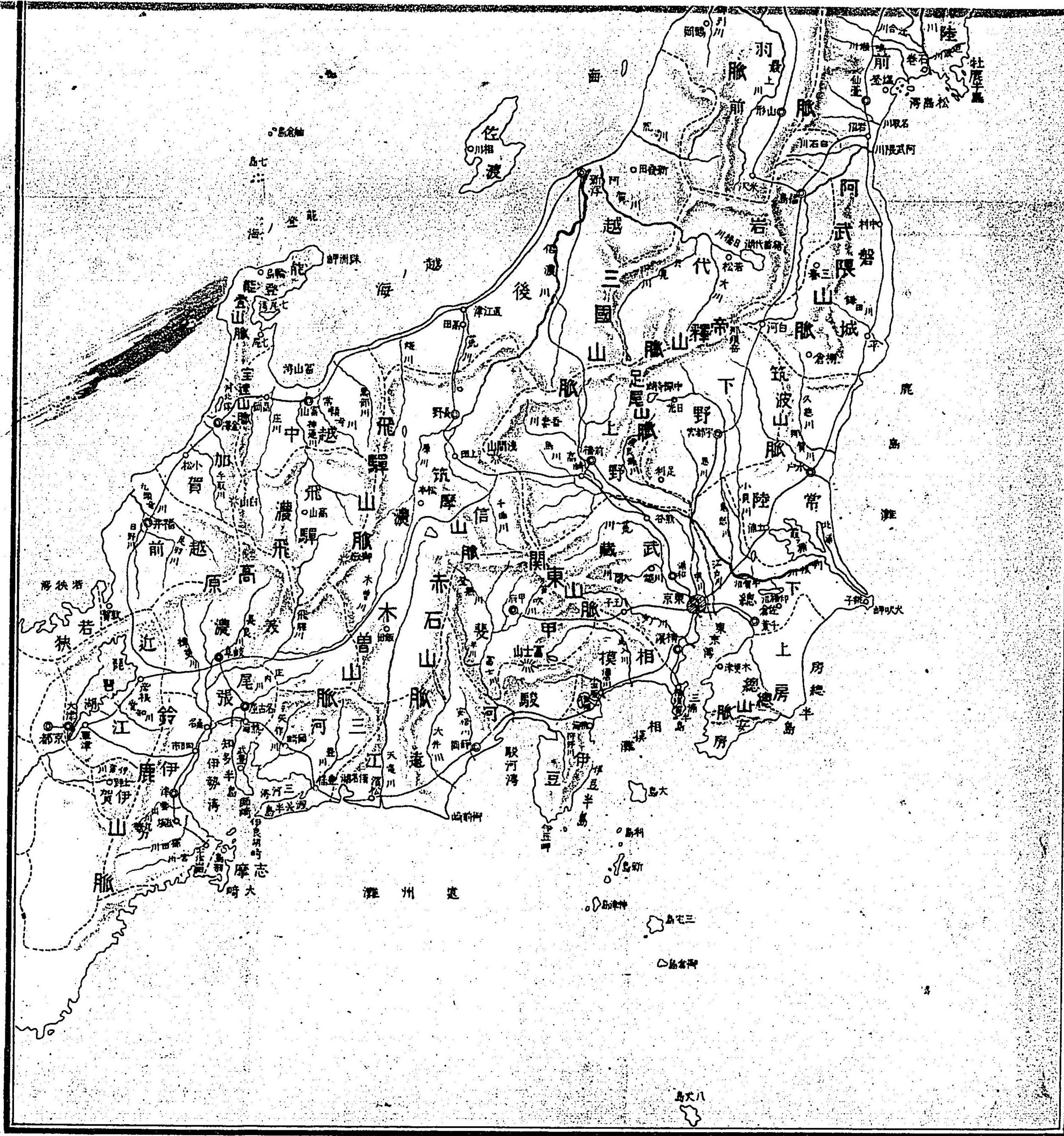
ヒル「フリスパン」シドニー」ノ各港ヲ經テ「メルボルン」ニ達ス
ルヲ得ベシ
第三、北米ニ至ルモノハ横濱ヨリ直ニ東ヲ指シテ北太平洋
ヲ横切り英領北米ノ西岸ナル「バンクーバー」「シヤトル」タ
マ」等ニ至ルヲ得ベシ

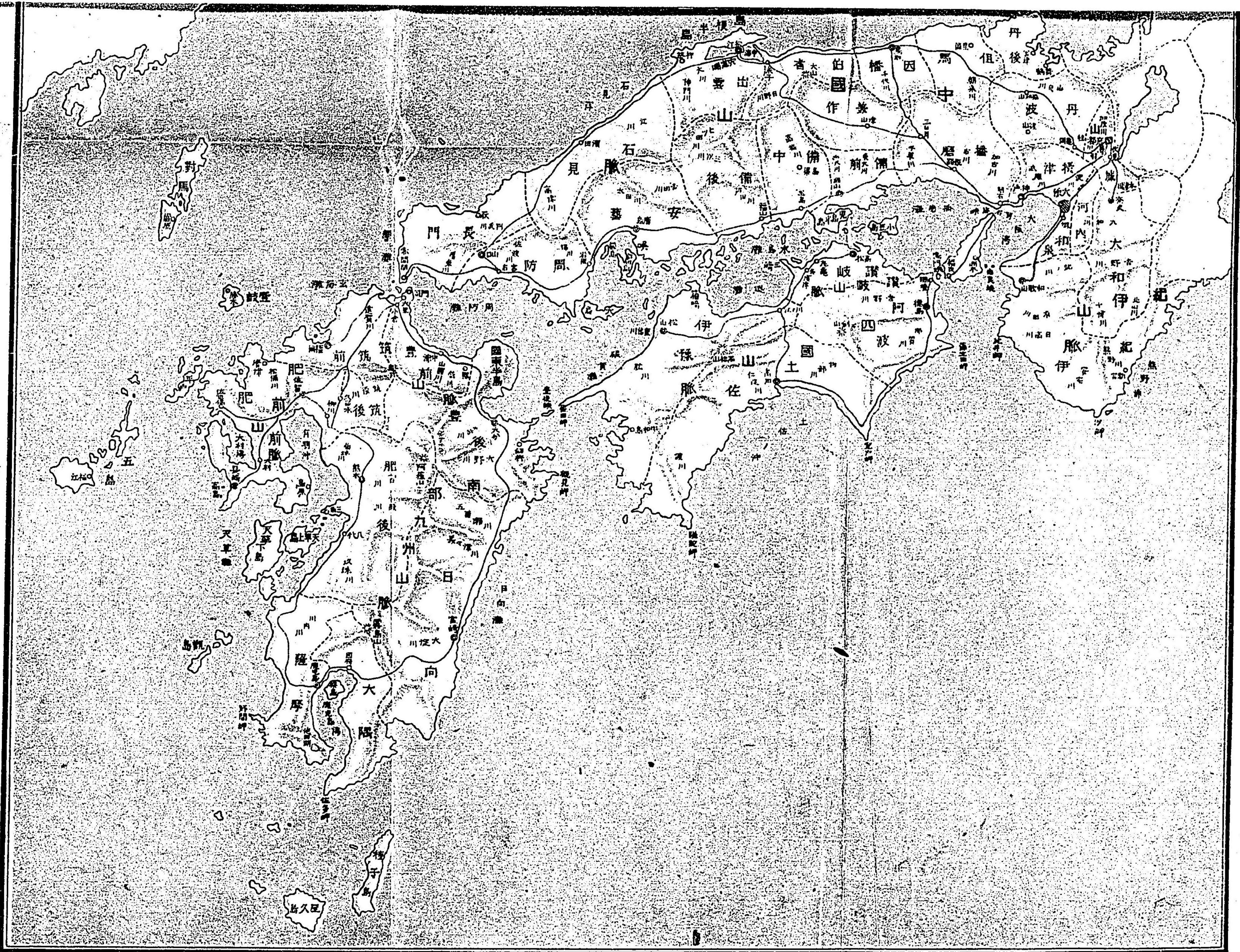
百六十六

地理學教程終

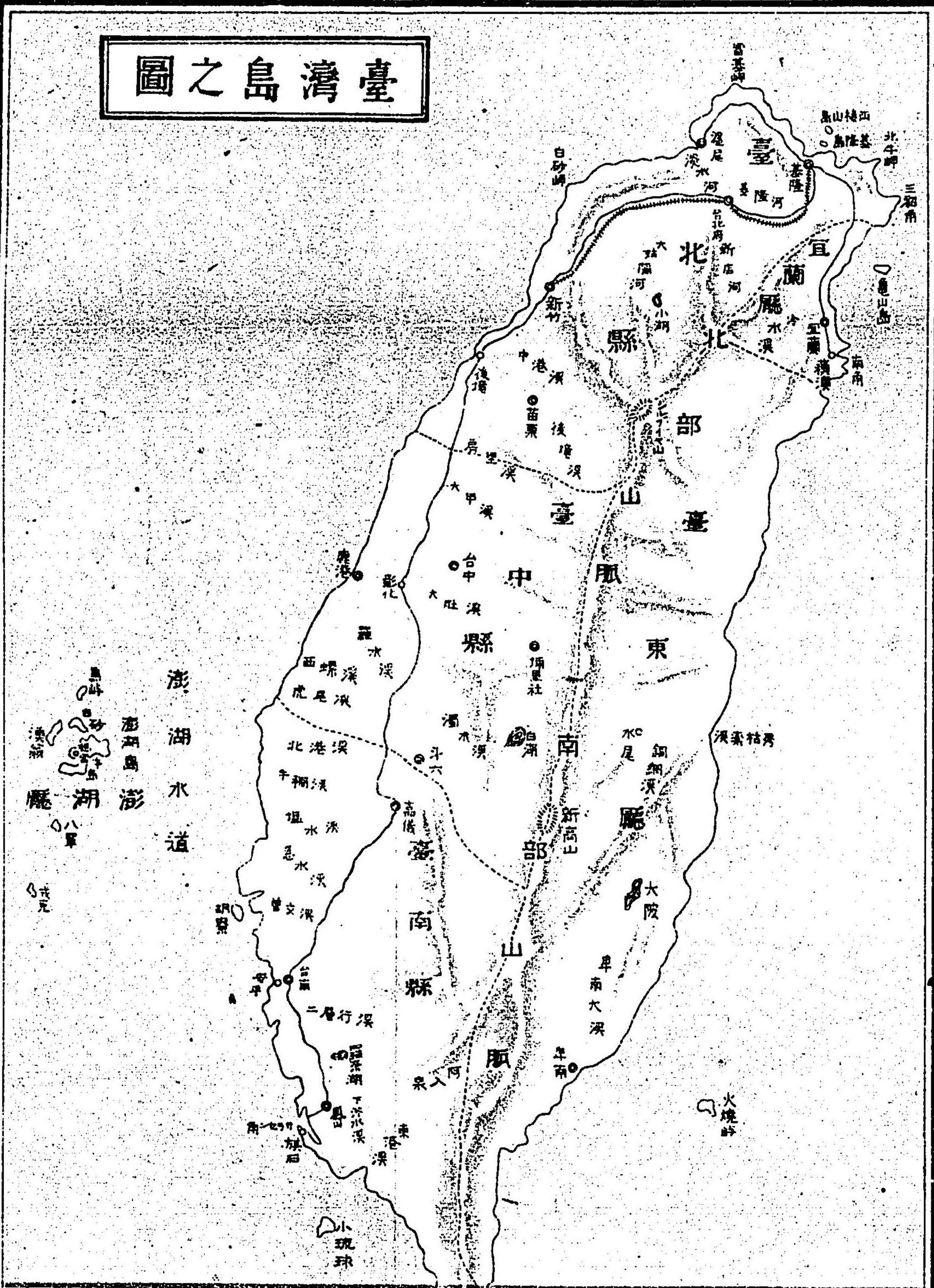
大日本帝國全國圖







臺 灣 島 之 圖

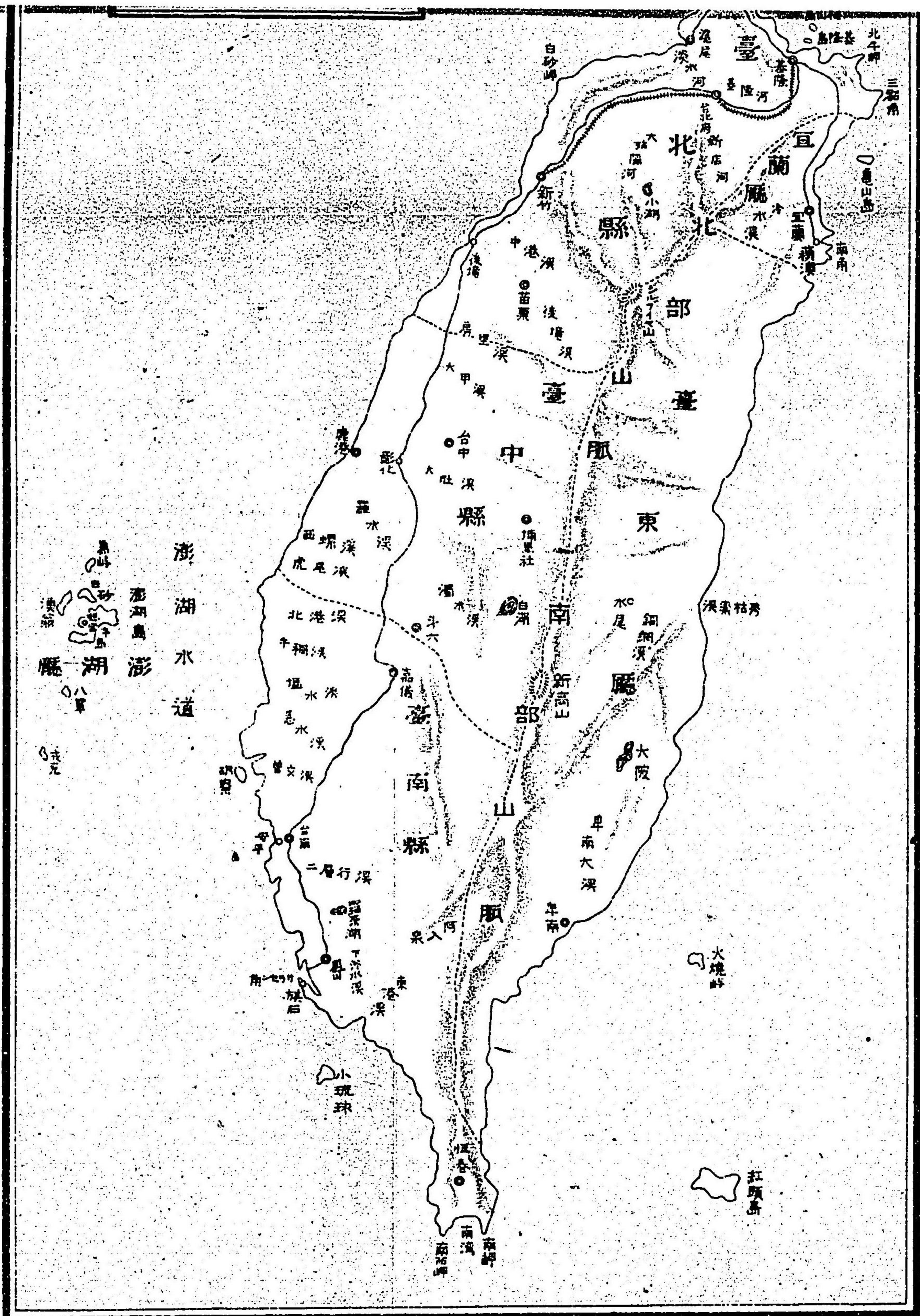


澎湖水道
澎湖島
澎湖

澎湖水道

小琉球

火燒嶼



澎湖水道
澎湖島
澎湖

扛頭島

大塊峙

卑南大溪

新高山

嘉義縣

臺中縣

鹿港
西螺溪
虎尾溪
北港溪
千桐溪
祖水溪
急水溪
曾文溪

南
部

中
部

北
部

宜蘭縣

花蓮縣

台東縣

屏東縣

高雄縣

基隆市

新竹市

苗栗縣

桃園縣

新竹縣

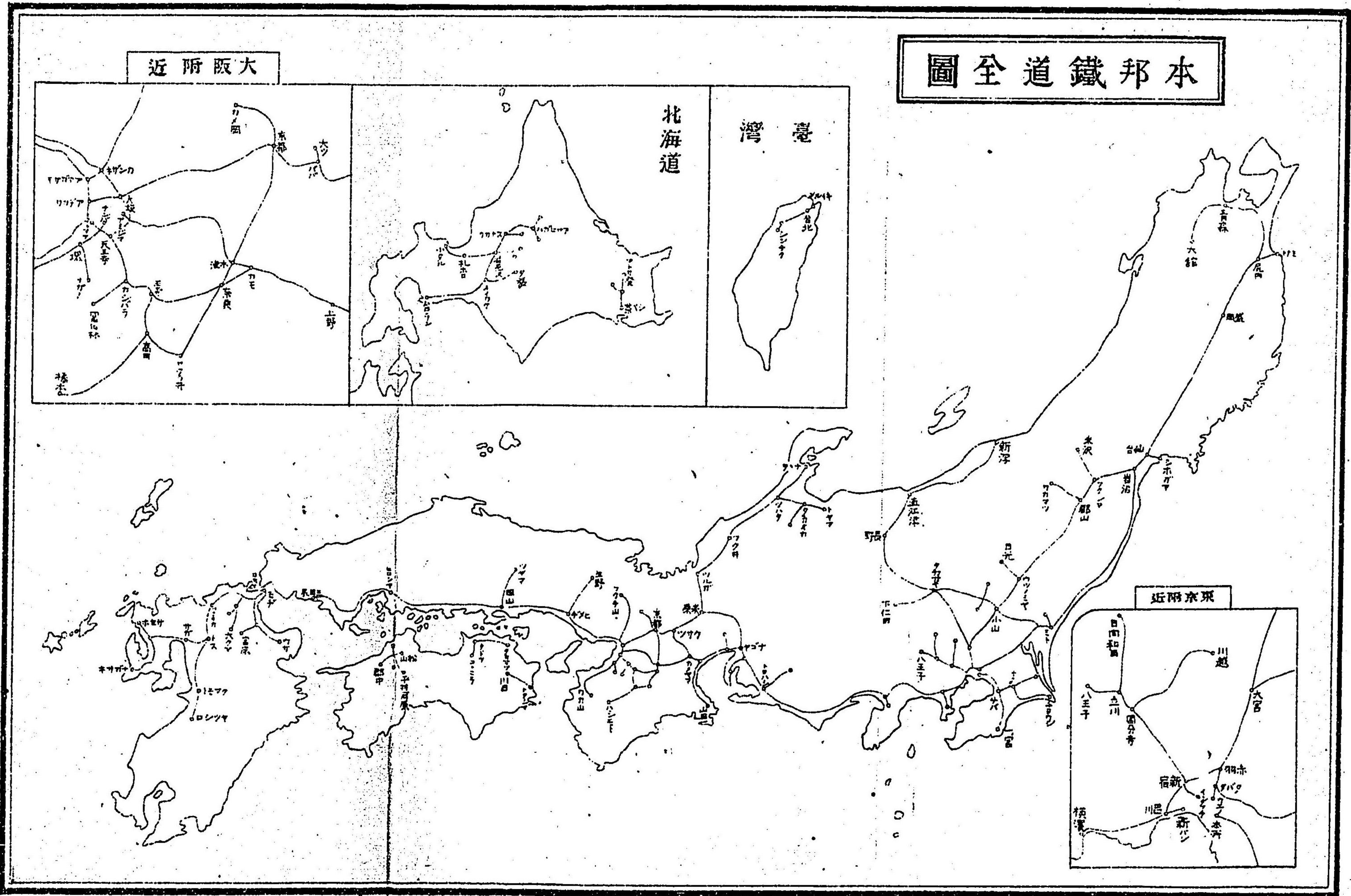
苗栗縣

桃園縣

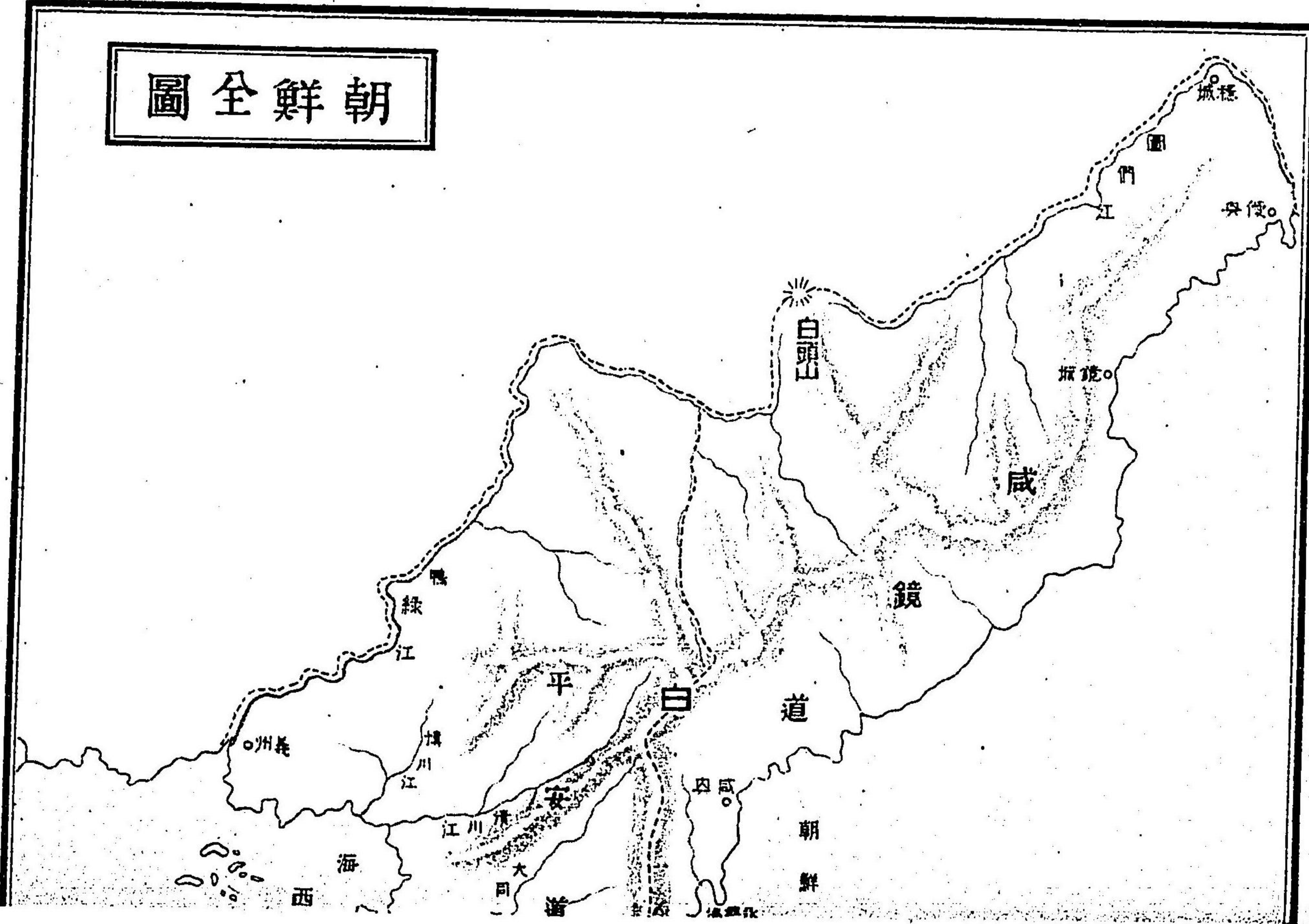
基隆市

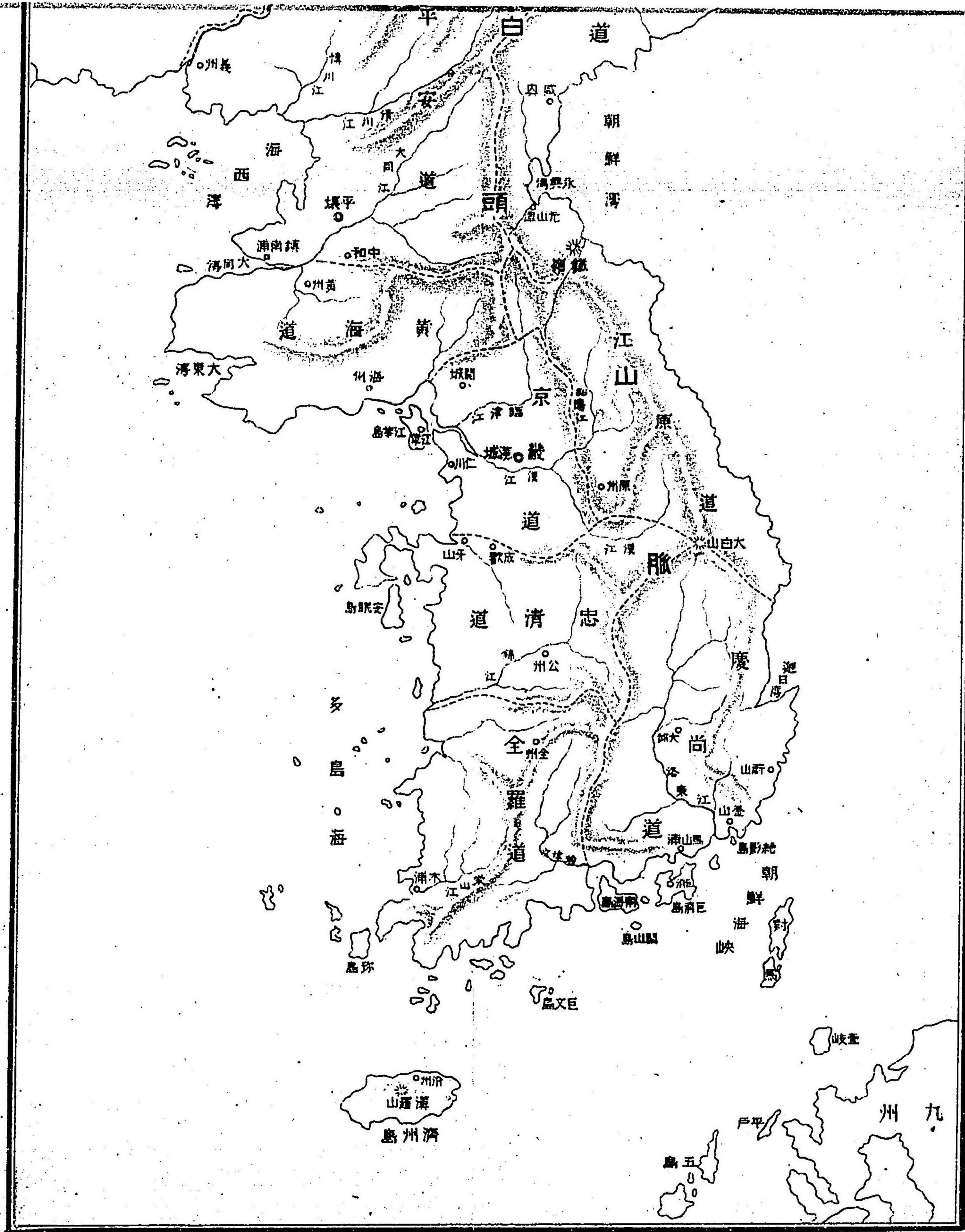
台北市

本邦鐵道全圖

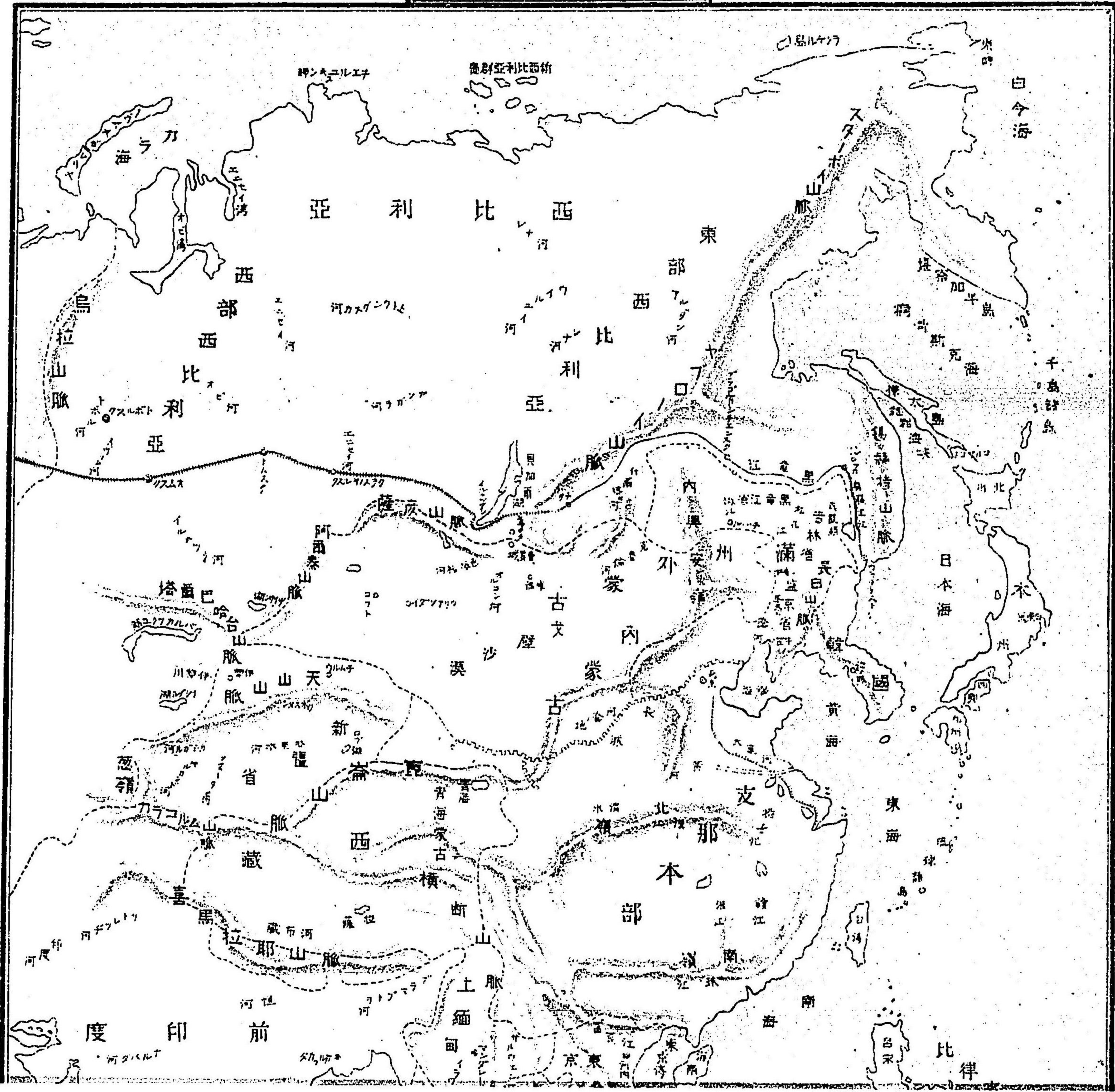


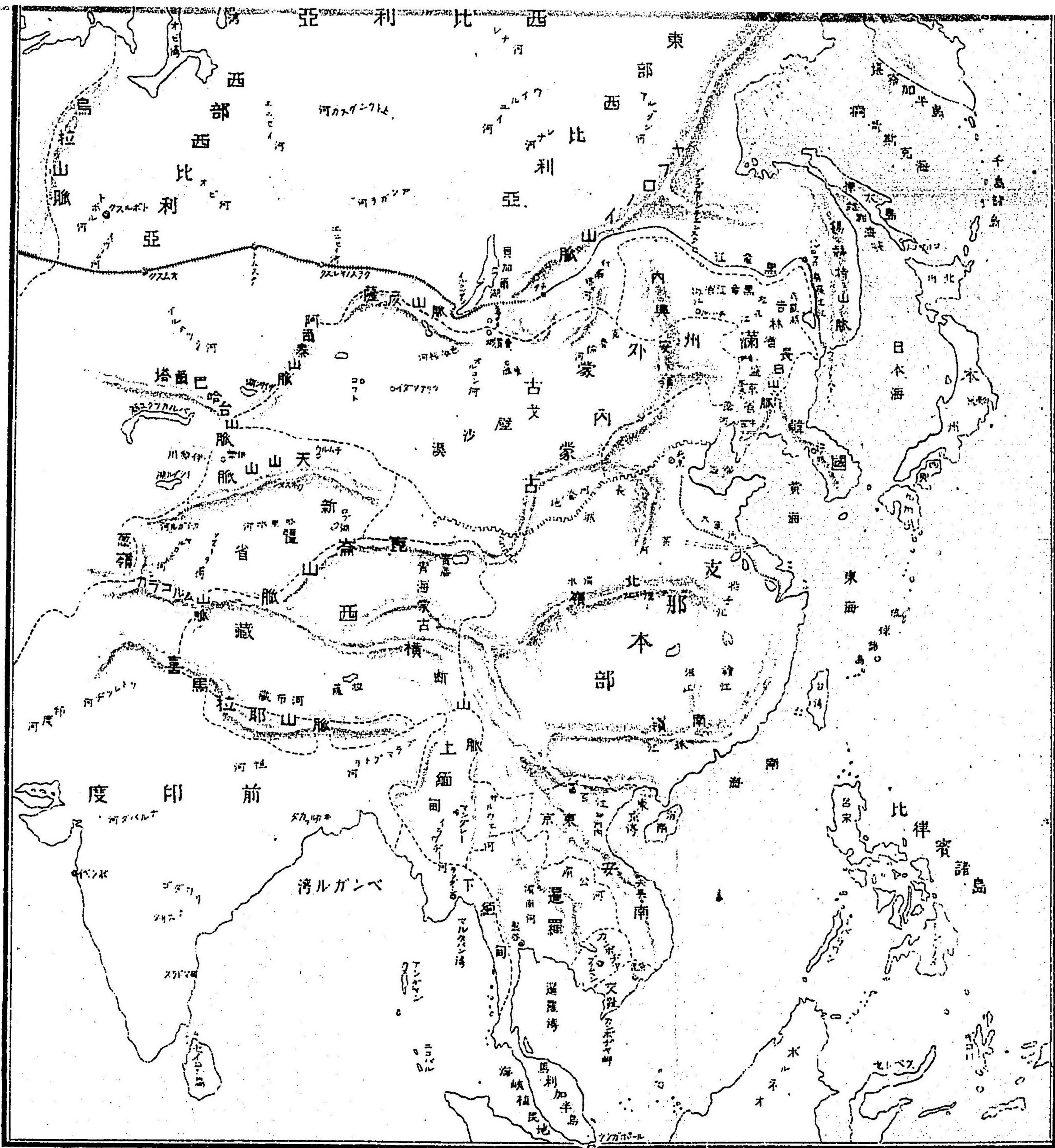
朝鮮全圖





圖之邦諸洋東





支那本部

