

沖冠嶺
編纂

支那地誌畧

第一輯



特31

518

室		第	
一	六	三	二
冊	號	架	函

一冊

026514-000-4

特31-518

支那地誌畧 卷之1

沖 正修(冠嶺) / 著

M7

ADD-0184



沖冠嶺編纂 第一輯

支那地誌畧

明治七年十二月 敬業堂藏版



特31
518

支那地誌畧

支那地誌畧

嶺冠著 支那地誌畧

緒言

一支那ハ、即チ我邦ノ鄰國トレハ、其地理等ハ、敢
テ知ラズンハ有ルベカラス、然レモ數百年來
鎖國タリシヲ以テ、知ラサル者居多、故ニ今諸
家ノ圖說等ヲ輯集シ、比較シテ其可ナルヲ取
リ、其不可ナルヲ舍テ、以テ支那地誌ノ概畧ヲ
著ス、若シ能讀者アラハ、之余ガ大幸ナラン

東洋圖書

不刊之書

沖冠嶺支那地誌畧

緒言

一支那ハ、即チ我邦ノ鄰國ナレハ、其地理等ハ、敢
 テ知ラズンハ有ルベカラス、然レモ數百年來
 鎖國タリシヲ以テ、知ラサル者居多、故ニ今諸
 家ノ圖說等ヲ輯集シ、比較シテ其可ナルヲ取
 リ、其不可ナルヲ舍テ、以テ支那地誌ノ概畧ヲ
 著ス、若シ能讀者アラハ、之余ガ大幸ナラン

支那地誌畧卷之二 緒言


沖冠嶺編纂

第一輯

支那地誌畧

明治七年十月

敬業堂藏版



一編中挿入セル圖ハ、各省各府縣、盡ク之ヲ記載
スルナシ、唯有名ヲ掲クルノミ

明治七年甲戌仲冬 冠嶺沖正修 誌

支那地誌畧卷之一

東京 冠嶺沖正修 纂緝

總論

清國ハ、一ニ支那ト稱シ、亞細亞ノ中央ニ位セル
一大帝國ニシテ、我日本國ノ西ニ在テ交通最久
シキ國ナリ
全國ノ地方、東南ハ日本海支那海ニ濱シ、南ハ印
度、北ハ西比利亞ニ接シ、西ハ獨立鞏韌ニ界シ、大
約、亞細亞州ノ三分ノ一ヲ領シ、人口大凡四億零
四百六十萬人、其表面、大凡九十萬零五千四百八

十万里アリ
 全國ノ地ヲ三部ニ分チ、其一ヲ支那本部トシ、其
 ニヲ支那韃靼、其三ヲ西藏トス、其他朝鮮蒙古滿
 州等ノ屬國アリ
 支那本部ハ、萬里長城以內、元來ノ漢土ニシテ、堯
 舜以來、歷代ノ帝王、皆此内ニ於テ、興廢存亡セシ
 ナリ、其表面、二十八萬五千萬里ニシテ、東北ヨリ
 西ハ韃靼ニ接シ、西南ハ暹羅、安南、緬甸、前後印度
 等ニ界シ、東南ハ海ニ面シ、版圖中最モ豐饒、此本
 部ノ地ヲ大別シテ十八省ニ分ツ、即チ

◎直隸 ◎山東 ◎山西 ◎河南 ◎江蘇
 ◎安徽 ◎浙江 ◎福建 ◎江西 ◎廣東
 ◎廣西 ◎雲南 ◎貴州 ◎湖南 ◎湖北
 ◎四川 ◎甘肅 ◎陝西
 等ナリ、其中ニ大小ノ都府百七十三府アリ、一府
 ゴトニ亦州縣ヲ管轄ス
 ◎直隸省
 東ハ海ニ接シ、南ハ山、東ヲ界ス、西ハ山西ニ跨リ
 北ハ邊塞ニ至ル、東北ハ山海關ニ至リ、西南ハ江
 南ニ界ス、此省ニ

○順天府 五州十六縣ヲ管轄ス ○保定府 三州十五縣ヲ管轄ス ○永平府 一州六縣ヲ管轄ス

○河間府 一州九縣ヲ管轄ス ○天津府 一州五縣ヲ管轄ス ○正定府 三州六縣ヲ管轄ス

○順德府 七縣ヲ管轄ス ○廣平府 一州八縣ヲ管轄ス ○大名府 一州六縣ヲ管轄ス

○宣化府 三州六縣ヲ管轄ス ○遵化州 二縣ヲ管轄ス ○易州 二縣ヲ管轄ス

○冀州 五縣ヲ管轄ス ○趙州 五縣ヲ管轄ス ○深州 三縣ヲ管轄ス


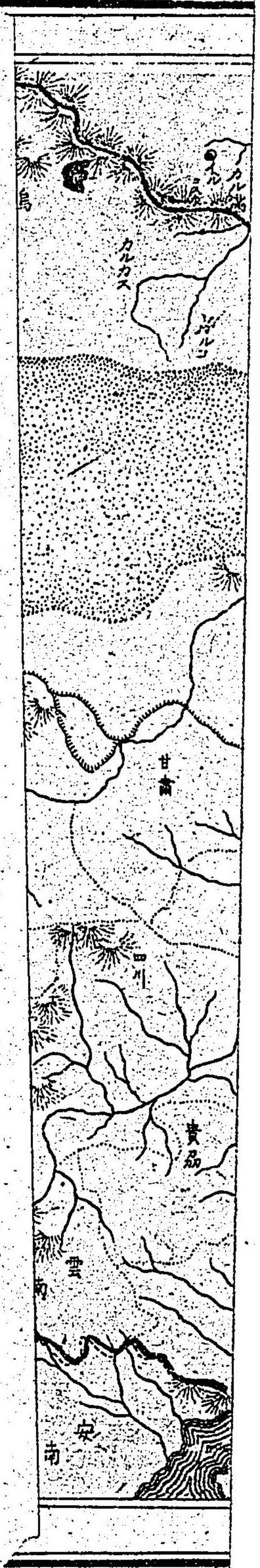
○定州 二縣ヲ管轄ス / 十府六州アリ、亦其下二十五

州百七縣アリ、凡直隸ノ地タルヤ、山西ノ東ニ在

リテ、山東ノ北ニ連リ、朝鮮ト支那間ノ入海直チ

ニ天津河口ニ接スルヲ以テ、大ニ運載ノ都合ヨ

シ





支那全圖

西比利亞

支那轄疆

支那本部

前印土

後印土

温度斯坦

都爾其斯坦

太平洋

支那海

香港

南京

河南

湖南

貴州

雲南

廣西

前藏

西藏

後藏

天山

小天山

鳥梁海

阿爾泰山

蒙古

察哈爾

綏遠

山西

陝西

甘肅

五十年皮

孟加拉灣

南洋

○北順天府

大興宛平ノ二縣ニ跨リ、
東南ハ永平府河間府ニ
接シ、西北ハ大同宣化ノ
二府ニ界ス、北京ハ國帝
ノ都城ニシテ、西經二十
三度十六分、北緯三十九
度五十四分ト云フ、氣候
ハ暑氣烈シク、秋末ヨリ
冬月ニ至リテハ、河水堅

北北京之圖



水ヲ結フ、人口繁盛ニシテ、大凡二百五十萬人アリ、世界中最も人口多キ都府ト稱ス、外郭ハ、斯々ニ樓門ヲ穿テ、城壁ノ高サ三丈余アリ、府内ニ華麗ノ屋宇、學校、寺院、樓閣、庭園多シ、殊ニ國帝ノ居ノ如キハ、宮殿樓閣、峻宇彫梁ヲ以テ、之ヲ壯觀ニシ、其間池水ヲ以テ、灌漑シ、花木香草、繁殖シ、極テ壯麗ナリ

○通州ハ北京ノ東四十五里ニ在リ、白河ハ、源ヲ密雲縣ニ發シ、南、牛欄山ヲ過キ、潮河ト合流シ、通州ニ入ル、白河トナリ、亦流レテ沽河

ニ入ル

鮑丘河ハ、北東平谷縣ヲ過キ、周村河ト合シ、薊州ヲ過キ、海ニ入ル

張家灣、渾河ハ、州城ノ南、白河ノ下流ニ在リ

孤山ハ、州城ノ東四十里ニ在リ、四面廣平ニシテ、

其山脈三河縣ノ羣山靈山ニ連レリ

佑勝教寺ハ、州城ノ西北二里ニ在リ、唐代ノ故刹

ニシテ、寺内ニ十三層ノ巨塔アリ

○昌平州ハ、北京ノ北九十里ニ在リ

濕餘河ハ、州城ノ東南六十里ニ在リ、白浮山ノ下

ヲ流レ、通州ニ入ル

銀山ハ、州城ノ東南六十里ニ在リ、峯巒高ク聳ク、常ニ氷雪ヲ戴キ、山色白銀ノ如シ

白浮山ハ、昌平州城ノ南八十二里ニ在リテ、山中ニ龍潭アリ、流レテ積水潭ニ入ル、筆架山、玉帶山、史山等ノ諸山ハ、俱ニ州城ノ東北ニ在リ

軍都山、積粟山ハ、昌平州城ノ西北二十里ニ在リ、湯峪山ハ、積粟山ノ西五里ニ在リテ、山中ニ温泉アリ

翠屏山ハ、州城ノ南五里ニ在リ、山中ニ泉九ツ在

リテ、石ヲ彫龍頭トナシ、其口ヨリ泉ヲ吐キ、水滿ルテ池ヲ為ス、之ヲ九龍池ト号ス

居庸關ハ、州城ノ西三十里ニ在リ、兩山南北四十里ニ跨リ、懸崖壁立、最モ要險ノ關地ナリ

龍虎臺ハ、居庸關ノ南口ニ在リテ、積粟山ト相對シ、龍盤虎踞ノ形ヲナセリ

○涿州ハ、北京ノ南一百四十里ニ在リ、所謂ル燕ノ涿邑是レナリ

涿水ハ、源ヲ涿鹿山ニ發シ、涿州ヲ流レ、挾河ニ入ル、洗馬潭ハ、涿州城ノ西一在リ

ヲ流レ、通州ニ入ル
銀山ハ、州城ノ東南六十里ニ在リ、峯巒高ク聳ニ
常ニ氷雪ヲ戴キ、山色白銀ノ如シ
白浮山ハ、昌平州城ノ南八十二里ニ在リテ、山中
ニ龍潭アリ、流レテ積水潭ニ入ル、筆架山、玉帶山、
史山等ノ諸山ハ、俱ニ州城ノ東北ニ在リ
軍都山、積粟山ハ、昌平州城ノ西北二十里ニ在リ
湯峪山ハ、積粟山ノ西五里ニ在リテ、山中ニ温泉
アリ
翠屏山ハ、州城ノ南五里ニ在リ、山中ニ泉九ツ在

リテ、石ヲ彫龍頭トナシ、其口ヨリ泉ヲ吐キ、水滿
ルテ池ヲ為ス、之ヲ九龍池ト等ス
居庸關ハ、州城ノ西三十里ニ在リ、兩山南北四十
里ニ跨リ、懸崖壁立、最モ要險ノ關地ナリ
龍虎臺ハ、居庸關ノ南口ニ在リテ、積粟山ト相對
シ、龍盤虎踞ノ形ヲナセリ
○涿州ハ、北京ノ南一百四十里ニ在リ、所謂ル燕
ノ涿邑是レナリ
涿水ハ、源ヲ涿鹿山ニ發シ、涿州ヲ流レ、挾河ニ入
ル、洗馬潭ハ、涿州城ノ西一在リ

釜山ハ州城ノ西南ニ聳エ、易州ノ界ニ跨レリ

石虎山ハ州城ノ東南二十五里ニ在リ

○霸州ハ北京ノ南二百十里ニ在リ

莫金山ハ州ノ中央ニ聳エル山岳ニシテ、其他、南

山、臺山ハ、東北ニ連リ、天津府ノ界ニ至ル

雁頭山ハ、州ノ東南三十五里ニ在リ、山中多ク瀉

雁アリ

○薊州ハ、北京ノ東二百里ニ在リ、秦漢ノ漁陽郡

是ナリ

沽河ハ、州城ノ南五里ニ在リ

泊水ハ、州城ノ北四十里ニ在リ

白龍江ハ、州城ノ南七十里ニ在リ

金泉河ハ、州城ノ北ニ在リ、地泉湧出シテ馬甲河

トナリ、又流レテ運河ト合流ス

崆峒山ハ、一名ヲ翁山ト云フ、薊州城ノ東北五里

ニ在リ

甘泉山ハ、州城ノ西七十里ニ在リ

螺山魚鼻山ハ、州城ヨリ五里ニシテ、西北ニ連續

ス

盤山ハ、一名ヲ盤龍山ト云フ、州城ノ西北十五里

二 聳工、其高サ二千仞ト云フ

○良卿縣ハ、北京ノ西南七十里ニ在リ

琉璃河ハ、縣ノ南四十里ニ在リ、房山ノ龍泉浴ヨ

リ流レ、固安縣ノ拒馬河ニ入ル

鹽溝河ハ、縣ノ南ニ在リ、源ヲ龍門口ニ發シ、東南

ヲ流レ、廣陽水ニ合ス

天津關ハ、縣ノ北ニ在リ、西、大龍門ニ至リ、凡十五

關口アリ、其大ナルヲ天津關ト云フ

樂毅ノ墓ハ、縣ノ南三里ニ在リ、樂毅ハ、戰國ノ時、

齊ノ七十四城ヲ下セシ、燕ノ上將軍ナリ

○固安縣ハ、北京ノ西一百二十里ニ在リ、漢ノ時

方城縣ト云フ、是ナリ

武陽城ハ、縣ノ西北ニ在リ、里俗燕ノ昭王ノ築所

ナリト号ス

易水ハ、縣ノ南界ニ流通ス、荆軻ノ秦ニ入ル時、渡

シ所ナリ

○永清縣ハ、北京ノ南一百五十七里ニ在リ、漢ニ益

昌縣、隋一通澤縣ト云フ、皆是ナリ

拒馬河ハ、縣ノ南ニ在リ、其源、桑乾河ヨリ分流シ

テ固安縣ヲ過キ、北縣界ヲ貫流シ、三角淀ニ入ル

○東安縣ハ、北京ノ南一百五十里在リテ、漢ノ安
治縣是ナリ

東沽港ハ、縣ノ南五十八里ニ在リ、縣ヲ西、渾河ヨ
リ出入、北、九河ニ接シ、東ニ流レテ、三角淀ニ入ル
垂楊渡ハ、東沽港ノ北ノ河流ニ在リ

○香河縣ハ、北京ノ東南一百二十里ニ在リ、民家
連續スル、ト十里余アリ

板骨口河ハ、縣ノ西ニ在リ、其源流孤山ヨリ流レ、
白河ニ入ル

駱駝港ハ、縣ノ北八里ニ在リ、源ヲ三河縣ノ鬼兒

山ニ發シ、出テ縣界ヲ流レ、白河ニ入ル
百家灣、龍灣ハ、縣ノ南北四十里ニ在リ

○三河縣ハ、通州城ノ東七十里ニ在リ、七渡、鮑丘
臨洶ノ三河ニ近キヲ以テ名トス

七渡河ハ、又黃領水ト号ス、其源須義縣ノ黃頂峪
ヨリ流レ、縣界ヲ經テ、白河ニ入ル

靈山ハ、縣ノ北十五里ニ在リ、此山三面ニ泉アリ
テ、其清冽尤愛スヘン

華山ハ、縣ノ北三十五里ニ在リ、一名ヲ鬼兒山ト
云フ、山上ヨリ花斑石ヲ産ス、又西北ニ聖水山、駝

山、孤山等ノ諸山アリ

○武清縣ハ、通州城ノ南五十里ニ在リ、

三角淀ハ、縣ノ南八十里ニ在リ、周回二百餘里ト

云フ源ヲ范窰口ヨリ發シ、王家陀河及ヒ劉道口

河等ノ諸水ト合ノ三角淀ヨリ東、双沽港ニ會シ

海ニ入ル、又東南ニ直沽清沽港ノ諸河アリ

新河ハ、縣ノ西六里ニ在リ、一名ヲ漵河ト云フ、明

ノ漵縣界是ナリ

○寶坻縣ハ、通州城ノ東南一百二十里ニ在リ

潮河ハ、縣ノ東二十里ニ在リ、一名ヲ白龍港ト云

フ、梨河、洶河、鮑丘等ノ諸水ト合流シテ、運河ニ入
ル

○寧河縣ハ、寶坻縣ノ東南八十里ニ在リ

紅心堤ハ、縣ノ東南百二十里ニ在リ、秦ノ始皇帝

ノ築所ナリト

○順義縣ハ、昌平州ノ東北六十里ニ在リ

濕餘水ハ、縣ノ西南ヲ流シ、沽河ニ入ル

孔山、龍山ハ、縣ノ南二十里ニ在リ、山上ニ龍泉ア

リ

○密雲縣ハ、昌平州ノ東北一百二十里ニ在リ、古

ノ檀州是ナリ
廣洲水ハ、縣ノ東北ニ在リ、縣ノ界ヲ過キ、潮河ニ
入ル
密雲山ハ、縣ノ南十五里ニ在リ、一ニ橫山ト云フ
白檀山ハ、縣ノ南二十五里ニ在リ、山中白檀ノ木
多シ、又縣ノ東北ニ香經山、霧靈山、清都山、沼山等
ノ諸山アリ
古地口ハ、縣ノ東北一百二十里ニ在リ、河水急流
ニシテ、巨石磊砢タルコト、凡四十五里、東二十四
ノ關口アリテ、峨嶺山ノ寨ニ至ル

○懷柔縣ハ、昌平州ノ東北一百里ニ在リ
紅螺山ハ、縣ノ北十里ニ在リ、高サ二百餘仞ト云
ノ山下ニ檀アリ
黍谷山ハ、縣ノ東四十里ニ在リテ、密雲縣ノ界ニ
跨ル、一ニ燕谷山ト稱ス
○房山縣ハ、涿州城ノ西北四十里ニ在リ
龍泉河ハ、縣ノ北、大安山ニ發源シ、西南ニ流シ、流
漓河ニ合流ス
狹河ハ、縣ノ東南ニ在リ、廣陽水、般州山ニ發源シ
龍泉河ニ入ル

大房山ハ、縣ノ西十五里ニ在リ、縣中諸山ノ内ニ於テ最大山ナリ

黄山ハ、縣ノ西南三十里ニ在リ

石經山ハ、縣ノ西南ニ在リテ、峯巒秀拔シテ天竺山ノ如シ、故ニ小西天ト稱ス

鞍積山ハ、縣ノ西北五十里ニ在リ、此山遠ク望ム

ハ、堆粟ノ如シ又北方ニ般州山、馬鞍山、大安山等

ノ諸山アリ

○文安縣ハ、霸州城ノ南七十里ニ在リ

火燒淀ハ、縣ノ東二十五里ニ在リ

文安潭ハ、縣ノ北十里ニアリ

大城縣ハ、霸州ノ南一百三十里ニ在リ

黄双河ハ、縣ノ東北八十里ニ在リ

○保定縣ハ、霸州城ノ南四十里ニ在リ

玉帶河ハ、縣ノ北ニ在リ、東南ニ流レテ、會通河ニ

入ル

○平谷縣ハ、霸州城ノ西北八十里ニ在リ

周村河ハ、縣ノ西十里ニ在リ、馬莊河、五百溝河、鄉

泰河等ト合流シテ、洵河ニ入ル

靈泉山、栢山、峨嵋山等ノ諸山ハ、縣ノ東北ノ界ニ

連ル

城山ハ、縣ノ東六十里ニ在リ、山ノ四面聳エ、中平ニシテ城ノ如シ

瑞屏山ハ、縣ノ北二十五里ニ在リ、連峯秀例シテ屏ヲ立タルカ如シ、又東南ニ石臺アリ

氣鼓嶺ハ、縣ノ南十五里ニ在リ、山ノ形鼓ノ如シ

○保定府

東ハ河間府ノ靜海縣ニ接シ、西ハ直隸易州ノ廣昌縣ニ至リ、南ハ正定府ノ安平縣ニ臨ミ、北ハ順天府ノ涿州ニ界シ、東西六百里、南北三百二十里

アリ

○清苑縣ハ則、保定府城ヲ此縣ニ建ツ、北京ヨリ西南三百五十里ニ在リ

清苑河ハ、府城ノ西二里ニ在リ、源ヲ鷄距泉ニ發

シ、城ノ西南ヲ貫流シ、東ニ流レ、黃豹窰ニ入ル

石橋河ハ、府城ノ南ニ在リ、南流シテ黃豹窰ニ入

ル

郎山ハ、府城ノ西北五十里ニ在リ、一名ヲ狼山ト

稱シ、西北松山ニ連リテ、特ニ峻秀ナリ

松山ハ、府城ノ西北六十里ニ在リ、山中松樹多シ

百花峙ハ、府城ノ西北九十里、雙溪ノ上ニ聳エ、山中百花、色ヲ争ヒ繁盛ス

○祁州ハ、府城ノ南一百二十里ニ在リ

沙河ハ、州城ノ西南二十里ニ在リ、源ヲ定州ニ發シ、東南ニ流レ、滋河ト合シ、易水ニ入ル

○安州ハ、府城ノ東七十里ニ在リ

易水ハ、州城ノ北西ニ在リ、曹河、餘河、石橋河、滋河、沙河、唐河、等ノ諸水コトニ合流シテ、易水トナル
劉家淀ハ、州城ノ西北二十里ニ在リ、源ヲ石橋河ニ發シ、州城ノ西ヲ過キ、劉家淀トナリ、又北流シ

テ易水ニ入ル

○滿城縣ハ、保定府ノ西北四十里ニ在リ

眺山ハ、縣ノ北三里ニ在リ、其山色巍然トシテ聳立シ、眺望スルニ秀景アリ

陵山ハ、縣ノ西南三里ニ在リ、元ノ至正中、靈山ト

改ム、亦其西北ニ抱陽山、謁山等ノ諸嶺アリ

黄土山、玉山、環山、荊山等ノ諸山ハ、縣ノ東北ニ連

聳ス

方順河ハ、縣ノ南五十里ニ在リ、亦其北ニ徐河ト云フ、其源ヲ五四嶺ニ發ス、淪水、濡水、徐水等ノ

稱ハ皆、是一水ナリ

○安肅縣ハ、保定府ノ北五十五里ニ在リ

牟山ハ、縣ノ西北五十里ニ聳エ、亦其西ニ圍道山

ノ高峯アリ

龍山、金山、班妃山等ノ諸山ハ、俱ニ縣城西方ニ連

レリ

○定興縣ハ、保定府ノ北一百二十里ニ在リ

○新城縣ハ、保定府ノ東北一百五十里ニ在リ

馬村河ハ、新城縣ノ西北四十里ニ在リ、源ヲ涑水

ニ發シ、縣ノ界ヲ流レ、拒馬河ニ入ル

○唐縣ハ、保定府ノ西一百十里ニ在リ

唐河ハ、源ヲ山西ノ靈邱縣ニ發シ、南流シテ唐河

トナリ、飛狐口ヲ過キ、倒馬關ヲ流レテ、祁州ニ入

リ、沙河トナル

唐山ハ、東北ニ在リ、一名ヲ唐崑ト号ス

望都山、鑼鼓山、粟山、孤山等ノ諸山ハ、高峯突起シ

テ東北ニ連リ、靈源山、育山ノ山脈ニ跨ル

神和山、栢巖山、葛洪山ハ、西北ノ隅ニ連レリ

○博野縣ハ、保定府ノ東南九十里ニ在リ

博水ハ、源ヲ望都縣ノ諸山ニ發シ、縣ノ東南ヲ流

レ滹水ヲ過ギ、滹沱河ニ入ル

蟾河ハ、縣ノ東南ニ十五里ニ在リ、河中蟾酥ヲ産

ス

○望都縣ハ、保定府ノ西南九十里ニ在リ

龍泉河ハ、縣ノ東北ニ在リ、源ヲ龍泉ニ發シ、安州

ニ至リ易水ニ入ル

○容城縣ハ、保定府ノ東北九十里ニ在リ

白塔村ハ、縣ノ南ニ在リ、村中白塔アリ、高サ七丈

周六丈五尺アリト云フ

○完縣ハ、保定府ノ西北七十里ニ在リ

滹水ハ、一名北易水ト号ス、窮獨山ヨリ出テ東南

ニ流レ、易水城ヲ過キ、大淵ニ入り流レス、之ヲ聖

女水ト稱ス

林尖山ハ、縣ノ北二十里ニ在リ、秀峯高ク聳エ、西

北白崖山ノ山脈ニ跨ル

大崑山、油山、伊祁山ハ、縣ノ西南ニ聳エ、白崖山、栢

山、馬耳山等ノ諸山ハ、其西北ニ連リ、望都縣ノ界

ニ亘ル

○蠡縣ハ、保定府ノ南九十里ニ在リ

○雄縣ハ、保定府ノ東一百二十里ニ在リ

雄河ハ、縣ノ南三里ニ在リ安州ヨリ出テ、縣ノ東
ヲ流レ、北易水ニ入ル

大雄山ハ、縣ノ西北ノ隅ニ聳ユ、一名ヲ望山ト号
ス

小雄山ハ、大雄山ノ北ニ連リ、奇峯牙列シ、元山中
甘水ヲ出ス

○東鹿縣ハ、保安府ノ南一百二十里ニ在リ
滹沱河ハ、縣ノ界ヲ流レ、直沽ニ至リ、海ニ入ル

了兒河ハ、滹沱河ノ支流ニシテ、平時ハ沙磧ノミ
只霖雨ゴトニ水流ヲ見ル

○高陽縣ハ、安州城ノ南四十里ニ在リ
猪龍河ハ、縣ノ東二十五里ニ在リ、東北ニ流レ、白

羊淀ヲ過キ、雄縣ノ瓦濟河ニ至リ、北流シテ易水
ニ入ル

○新安縣安州城ノ東北二十里ニ在リ
長流河ハ、一名長溝河ト号シ、縣ノ西南ニ在リ、源

ヲ雹河ニ發シ、縣界ヲ過キ、雄縣ノ瓦濟河ニ流通
ス

温義河ハ、縣ノ南ニ在リ、曹河、徐河ノ二水合流シ
テ温義河トナリ、亦西流シテ長流河ニ入ル

○永平府

東ハ山海關ニ界シ、西ハ遵化州ニ接ス、南ハ海岸ニ至リ、北ハ挑林口ニ接ス、東西三百里、南北二百二十里アリ

○盧龍縣ハ北京ヲ去ル五百五十里、永平府ヲ茲ニ置ク

漆河ハ府城ノ西ニ在リ、源ヲ口北ヨリ發シ、青龍河ト号ス、下流ヲ漆河ト云フ、灤河ニ合シ、海ニ入ル

肥如河ハ府城ノ東方ニ在リ

鮮龍水ハ府城ノ東九十里ニ在リ

陽山、筆如山ハ、府城ノ東南ニ在リ、其西北ニ洞山

雙子山、馬鞍山、團子山、龍山等ノ諸山アリ

○遷安縣ハ、永平府ノ西四十里ニ在リ

青龍河ハ、縣ノ東北ヲ流レ、挑林口ヲ過キ、漆河ニ入ル

黃臺山、龍泉山ハ、縣ノ南方ニ連レリ

都山ハ、縣ノ東北五十里ニ在リ、高峯秀拔シ、六山

中良材多シ

徒河山ハ、縣ノ西方ノ界ニ連ル

青山口ハ縣ノ西方喜峯ニ接ス

○撫寧縣ハ永平府ノ東八十里ニ在リ

陽河ハ縣ノ東八里ニ在リ源ヲ口北ヨリ發シ縣ノ東南ヲ流レ海ニ入ル

渝河ハ縣ノ東方二十里ニ在リ古瑞州ヨリ發源シ連峯山ヲ過キ海ニ入ル

鬼耳山ハ縣ノ北方ニ在リ高山ニシテ雙峯尖ク聳エ其形鬼ノ耳ニ似タリ

臨渝山ハ縣ノ北長城ノ界ニ在ル高山ナリ山海關ハ縣ノ東界ニ在リ北方郡山疊々トシテ

聳エ南渤海ノ崖岸ニ接シ長城ハ角山ニ跨リ南海ニ至ル

○昌黎縣ハ永平府ノ東南八十里ニ在リ

○樂亭縣ハ灤州城ノ東方九十里ニ在リ

清水河ハ西方ニ在リ源ヲ北塞ニ發シ灤河ト合フテ海ニ入ル

○臨榆縣ハ灤州城ノ東二十八里ニ在リ

安流河ハ西方ニ在ル灤河ノ下流ニシテ岳瀛港ヲ流レテ派ヲ分チニソトナリニテ葫蘆河ト云一ヲ定龍水ト云フ

祥雲島ハ、縣ノ西四十五里ノ海岸ニ在リ

○灤州ハ、永平府ノ南四十里ニ在リ

灤河ハ、閔平ノ東南ヨリ發シ、遷安縣ノ界ヲ過キ、

漆河ト合シ、亦流レテ南臨榆縣ニ至リ、海ニ入ル、

亦別故河五里河、清河等ノ諸河皆合流シテ、灤河

ニ入ル

芥菜山ハ、州城ノ南方ニ在リ、山下ニ陂塘アリ、

鉅蓮ヲ生ス

○河間府

東ハ、滄州ニ接シ、南ハ、山東ノ德州ニ界シ、西北ハ

保定府ノ蠡縣、雄縣ニ至リ、東西百八十里、南北四

百二十里アリ

○河間縣ハ、河間府ヲ此縣ニ置ク、北京ヲ去ル五

百二十里余ニアリ

高河ハ、西北保定府ノ高陽縣ヨリ發シ、交河縣ニ

至リ、交河ニ合ス

滹沱河ハ、源ヲ大戲山ニ發シ、南東ヲ流レ、高河ニ

合シ、又未街河ト合シテ、海ニ入ル

○獻縣ハ、府城ノ南六十里ニ在リ

滹沱河ハ、縣城ノ南方ヲ流レ、青縣ヲ過キ、海ニ入

ル

○阜城縣ハ、府城ノ西一百四十里ニ在リ

劉麟河ハ、縣ノ東北ヲ過キ、下流交河ニ入ル

○肅寧縣ハ、河間府ノ西五十里ニ在リ

中堡河ハ、縣ノ東二十里ニ在リ、其下流ヲ玉帶河

ト云フ、東北ヲ流レ、直沽ト合シ、海ニ入ル

○任邱縣ハ、府城ノ北五十里ニ在リ

滹水ハ、源ヲ保定府ノ客城縣ニ發シ、北東ヲ流レ、

縣ノ西南ヲ過キ、易水ニ入ル

滹水ハ、源ヲ高氏山ニ發シ、温夷水ト云フ倒馬關

ニ至リ、唐河ト号ス、河間府ヲ過キ、縣ノ東北ヲ流
レ、阿陵城ノ東ヨリ海ニ入ル

蓮花泊ハ、城南三里ニ在リ、多ク魚及ヒ蓮ヲ産ス

白馬峯ハ、南境ニ在リ、其形恰モ天馬ノ如シ

金沙嶺、桂巖ハ、並ニ縣ノ東北ニ在リ、桂巖ハ多ク

桂木ヲ産ス

趙北口ハ、縣ノ北方五十里ニ在リ

交河縣ハ、府城ノ南八十里ニ在リ

交河ハ、南方ニ在リ、高河、滹沱河ノ合流スル所ナ

リ

高河、哈螺河、倒流河、俱ニ縣ノ西北ニ在リ

○寧津縣ハ、府城ノ東南二百九十里ニ在リ

黄河ノ古道ハ、縣ノ西三十里ニ在リ、廣サ一里餘、

具橋縣ノ東南ヨリ東北ニ向ヒ、南皮縣ノ界ニ入

ル、兩岸ニ堤アリ

○具橋縣ハ、府城ノ東南二百四十五里ニ在リ

○故城縣ハ、府城ノ南二百九十里ニ在リ

拈河ハ、縣ノ西南五十里ニ在リ、阜城縣ノ劉麟河

ト通ス

○東光縣ハ、府城ノ東南百四十里ニ在リ

胡蘇河、靳河、共ニ縣ノ東南ニ在リ

永濟渠ハ、縣ノ西方ニ在ル深山ナリ

天胎山ハ、縣ノ南十里ニ在リ、御河ニ臨ム

景州ハ、府城ノ南二百里ニ在リ

衛河ハ、州城ノ東二十里ニ在リ、源ヲ衛輝ニ發シ、

故城、吳橋、東光等ノ縣界ヲ流レ、滄州ニ入ル、是ヲ

御河ト稱ス

○天津府

東ハ山東ノ濟南府ニ接シ、南ハ寧津縣ニ界シ、西

北ハ河間府、任邱縣、直沽ノ大流ニ接リ、東西三百

十里、南北二百八十里餘ナリ
 天津府城ハ、衛河西東ニ流レ、白川ハ北南ニ流レ
 リ、二水落合ノ所ニ、府城アリ、浙江、杭州、蘇州等ヨ
 リ米粟ノ回船多シ
 此港ハ、十餘年前ヨリ英國ト通商ノ爲メ、之ヲ開
 キ、次第ニ各國ノ商船輻輳スト雖モ、貿易未夕隆
 盛ナラス
 大直沽ハ、天津ノ東五十里ニ在リ、此地、鹽ヲ産ス
 ○青縣ハ、天津府城ノ西南一百四十里ニ在リ、潞
 水、盤古溝、俱ニ天津ノ北南ニ在リ、水、東流シテ御

河ニ入ル

中山、西山、俱ニ天津ノ西南ニ在ル高山ニシテ、茂
 林修竹多シ、亦瀑泉アリテ、其景瀟灑タリ
 ○靜海縣ハ、天津ノ西南九十里ニ在リ
 獨立河ハ、縣ノ東北ニ在リ、蒲葦繁茂ス、一名ヲ獨
 流淺ト号ス
 西樂ハ、縣ノ南ニ在リ、秋水漲レハ、魚鼈殊ニ多シ
 ○南皮縣ハ、滄州城ノ南七十里ニ在リ
 ○鹽山縣ハ、滄州ヨリ東九十里ニ在リ
 筐山ハ、縣ノ東南四十里ニ在リ、又五十里ヲ閣山

ト云フ其峯巒ハ、樹木無シト云フ

監山ハ、縣ノ東南八十里ニ在リ、此地、鹽ヲ産ス

毛河ハ、源ヲ南皮縣ニ發シ、滄州ノ西南ヲ環流シ

縣城ノ南ヲ過キ、東流シテ海ニ入ル

○慶雲縣ハ、天津ノ南二百五十里ニ在リ

新河ハ、縣ノ南東ヲ流レ、鬲津枯溝ト合シ海ニ入

ル

○滄州ハ、天津ノ西南一百二十里ニ在リ

浮河ハ、源ヲ東光縣ニ發シ、東北ニ流レ州城ノ界

ヲ過ギ、亦東北ニ流レ、海ニ入ル

○正定府

東南ハ、晉州趙州ニ接シ、西北ハ山西ノ平定州ニ

界シ、東西二百九十里、南北百八十里餘アリ、府城

ヲ正定縣ニ置ク

西韓河ハ、府城ノ西二十里ニ在リ、源ヲ大唱泉ニ

發シ、縣ノ界ヲ過キ、溇沱河ニ入ル

○獲鹿縣ハ、府城ノ西南五十里ニ在リ

汶水ハ、縣ノ西南四十里ニ在リ、一名ヲ童水ト云

フ

海山ハ、縣ノ東五里ニ在リ、崖間ニ石栢ヲ産ス

抱犢山ハ、縣ノ西方八里ニ在リ、其南方ニ石洞アリ
屏風山、飛龍山、海螺山等ノ諸山ハ、俱ニ縣ノ西南ニ在リ
○井陘縣ハ、正定府城ノ西南一百五十里ニ在リ
綿蔓河ハ、源ヲ山西ノ平定州ニ發シ、縣界ヲ過キ、甘陶河ニ入ル、昔者淮陰侯韓信ガ、背水ノ陣ヲ以テ敵ヲ敗シハ、蓋シ此所ナリ
甘陶河ハ、東南十五里ニ在リ、一名ヲ治河ト号ス、綿蔓水ト縣界ニ合シ、平山縣ヲ過キ、滹沱河ニ入

ル
劍山、神山、抱山、鑿臺山、射梨山等ノ諸山ハ、共ニ縣ノ東南ニ在リ
百花山ハ、縣ノ西方十里ニ在リ、林木深邃シテ多ク群草ヲ産ス
青石嶺ハ、西北三十里ニ在リ、多ク青石ヲ産ス、亦其地方ニ鹿耳嶺ト云フアリ
○阜平縣ハ、正定府ノ西北二百五十里ニ在リ
大孤山ハ、北山、大義山等ノ諸山ハ、俱ニ縣ノ東北ニ在リ、亦其東方ニ小孤山アリ

水簾洞ハ、縣ノ東南四十里ニ在リ、峯巒秀拔、山上ニ石洞アリ、洞口ヨリ清水ヲ發源ス

派河ハ、大小孤山ノ麓ヲ流ク、南ヲ過キ、滹沱河ト合流ス

燕脂河、當城河ハ共ニ縣ノ西南ヲ流レ、派河ト合流ス

○欒城縣ハ、正定府、城南六十里ニ在リ

洹河ハ、縣ノ西南四十二里ニ在リ、源ヲ平山縣ニ發シ、縣界ヲ過キ、趙州ニ至リ、大陸澤ニ入ル

治河ハ、縣ノ南ニ在リ、滹沱河ノ分流ナリ、城東ヲ南流シ、大陸澤ニ入ル

○行唐縣ハ、府城ノ西北六十里ニ在リ

都河ハ、縣ノ南ニ在リ、源ヲ楊州嶺ニ發シ、縣界ヲ東流シテ、沙河ニ入ル

倒馬關水ハ、縣ノ東方ニ在リ、源ヲ靈丘縣ノ山谷ニ發シ、定州ヲ過キ、北方滹沱水ニ入ル

無影山ハ、縣ノ南方ニ在リ、高山ナリ

玉女山、栢山、箕山、雙嶺山、昆山等ノ諸山ハ、共ニ縣ノ西北ニ在リ

○靈壽縣ハ、正定府城ノ北六十里ニ在リ

衛河ハ、縣ノ東北ニ在リ、河間府ノ景州、東光縣界ヲ流ル、衛河トハ別ナリ

松陽河ハ、縣ノ南ニ在リ、源ヲ楸山ニ發シ、滹沱河ト合流ス

菖蒲溝ハ、西北三十里ニ在リ、多ク菖蒲ヲ産ス

楸山、文山ハ、共ニ縣ノ西北ニ在リ

魯栢院山、楸山ノ東方ニ在リ、其山口ヲ龍門口ト云フ

○平山縣ハ、正定府城ノ西九十里ニ在リ

滹沱河ハ、縣ノ西北六十里ニ在リ、東南ニ流シ、滹沱河ニ入ル

東林山ハ、縣ノ北二十里ニ在リ、又其西方ニ西林山アリ

房山、覺山、廬山等ノ諸山ハ、俱ニ縣ノ西北ニ在リ

○元氏縣ハ、正定府ノ西北九十里ニ在リ

槐水ハ、縣ノ西北ニ流ル

神嵩山ハ、西南十里ニ在リ、峯巒峻嶒シテ神龜ノ如シ、亦其西北ニ石溜山アリ

靈山、白石山、長山、封龍山等ノ諸山ハ、俱ニ縣ノ西北ニアリ

磨盤山ハ、縣ノ西北七十里ニ在リ、胡泉山、大嶺山、委粟山等ノ山脈西ニ連レリ

○贊皇縣ハ、正定府城ノ西南四十里ニ在リ、明代趙州ニ屬ス、清朝改メテ正定府ト号ス

槐水ハ、源ヲ黄沙嶺ニ發シ、元氏縣ヲ過キ、寧晋ヲ流レ、蒹蘆河ニ入ル

檀山五馬山ハ、俱ニ縣ノ東北ニ在リ

環山ハ、西北ノ陽ニ在リ、藁雄山、贊皇山ハ、南東ニ連レリ

十八盤嶺ハ、縣ノ東六十里ニ在リ、崆峒タル高山ナリ

○無極縣ハ、正定府城ノ東八十里ニ在リ

無極山ハ、西方三十五里ニ在リ

○藁城縣ハ、正定府城ノ西南六十里ニ在リ

土山ハ、縣ノ西南十五里ニ在リ

○新樂縣ハ、正定府ノ東北八十里ニ在リ

沙河ハ、源ヲ山西ノ白波洞ニ發シ、縣界ヲ過キ、博野縣ヲ流レ、滋河ニ入ル

晋河ハ、正定府ノ東九十里ニ在リ

潯沱河ハ、州城ノ南ヲ流レ、東鹿安平ノ二縣ニ入

ル

鼓城山ハ、晋州城ノ西方五里ニ在リ

○順德府

東南ハ、廣平府ニ接シ、西北ハ、山西趙州ニ界シ、東

西三百里、東北百五十里アリ、府城ヲ邢臺縣ニ置

ク

遠治水、七里河、野河等ノ諸河ハ、俱ニ府城ノ西南

ニ在リ

仙翁山、風門山、雷公山、石門山、黃榆嶺等ノ諸山ハ、

府城ノ西北ニアリ

○沙河縣ハ、府城ノ南三十五里ニ在リ

沙河ハ、縣ノ南五里ニ在リ、一名ヲ馮水ト号ス

湯山、黒山、白龍山、赫山等ノ諸山ハ、縣ノ西北ニ在

リ

○南和縣ハ、府城ノ東四十里ニ在リ

狼溝河ハ、縣ノ南五里ニ在リ、濃水縣ノ西十里ニ

ニ在リ、亦流レテ狼溝河トナル

○平鄉縣ハ、府ノ東南一百里ニ在リ

濁漳河ハ、縣ノ西南十里ニ在リ、源ヲ山西ノ發鳩山ニ發シ、縣界ヲ過キ南和縣ニ至ル

○廣宗縣ハ、府城ノ東一百二十里ニ在リ

拈漳河、張甲河ハ、共ニ縣ノ東南ニ在リ

○鉅鹿縣ハ、府城ノ東北一百二十里ニ在リ

○唐山縣ハ、府城ノ東北九十里ニ在リ

泚水ハ、源ヲ臨城縣ニ發シ、縣ノ西方ヲ流ル

于言山ハ、堯山、孤子岡、鶴慶嶺、共ニ縣ノ南北ニ在リ

宜務山ハ、堯山ノ東ニ在リ、高リ一千五百丈餘アリ

リト云フ

○内邱縣ハ、府城ノ北五十里ニ在リ

浴河ハ、縣ノ東南ニ在リ、源ヲ大斤山ニ發シ、廣宗縣ヲ過キ東流ス

青山、樓山、孤山、蓬鵠山等ノ諸山ハ、俱ニ縣ノ西北ニ在リ

○任縣ハ、府城ノ東北四十里ニ在リ

任水、濃河ノ諸河ハ、共ニ縣ノ東南ヲ貫流ス

○廣平府

東南ハ山東ノ東昌府、河南ノ彰德府ニ接シ、西北

ハ河南ノ彰德府、順德府ノ南、和縣ニ界シ、東西ニ
 百里、南北一百四十里アリ、府城ヲ永平縣ニ置ノ
 浴河ハ、府城ノ北三十五里ニ在リテ、源ヲ遼州ノ
 太行山ニ發シ、武安縣ヨリ東北ニ流レ、縣ノ北界
 ヲ過キ、鷄沢縣ニ至リ、沙河ト号ス、漳河、滏陽河、共
 ニ府城ノ南方ヲ貫流ス

聰明山、獨山ハ、府城ノ西方ニ連レリ

○曲周縣ハ、府城ノ東北四十五里ニ在リ

○肥鄉縣ハ、府城ノ西方四十里ニ在リ

石家河ハ、漳水ノ支流ニシテ、縣界ヲ東流シテ、漳

河ト号ス

天堦山ハ、縣ノ西南ニ在ル土山ニシテ、石無シト、
 亦其南方ヲ浮丘山ト云ノ

○鷄澤縣ハ、府城ノ北七十里ニ在リ

○廣平縣ハ、府城ノ東南七十里ニ在リ

輓轡山、傲子山ハ、山脈ノ西北ニ連ル、紫荊山縣ノ
 東方三十里ニ在リ

○邯鄲縣ハ、府城ノ西南五十五里ニ在リ

西河ハ、源ヲ紫山ニ發シ、府城ノ西ヲ流レ、賈葛潭
 ニ入ル

紫山ハ、縣ノ西三十里ニ在リ、一名ヲ西山ト号シ、亦馬服山トモ稱ス

○成安縣ハ、府城ノ南六十里ニ在リ

○威縣ハ、府城ノ東北一百三十里ニ在リ

○清河縣ハ、府城東北二百里ニ在リ

○磁州ハ、廣平府ノ西北一百二十里ニ在リ、

滏水、西北神麴山發、湧出、湯、如、河南彰德府界ニ入ル

磁山ハ、州城ノ西三十里ニ在リ、河南ノ彰德府武

安縣ニ跨ル、亦其西北ニ神麴山、白玉山、賀蘭山等

ノ諸山アリ

○大名府

東北ハ山東ニ界シ、西南ハ河南ノ漳臨縣對立縣

ニ接シ、東西二百里、南北五百里、府城ヲ元城縣ニ

置ク

御河ハ、魏縣ノ界ニ發シ、縣ノ東北ヲ流シ、山東ノ

東昌府、館陶縣ノ御河ニ接ス

沙麓山ハ、府城ノ東四十五里ニ在リ、一ニ女座山

ト号ス

馬陵道ハ、府城ノ東十里ニ在リ

○大名縣ハ、府城ノ南十里ニ在リ

故潰河ハ、亦大河ト号ス、縣ノ東西三里ニ在リ、俗ニ王莽河ト稱ス

○南樂縣ハ、府城ノ西南四十五里ニ在リ
繁水ハ、西北三十五里ニ在リ

方山ハ、縣ノ北七里ニ在リ
○魏縣ハ、府城ノ西南四十里ニ在リ

漳水ハ、二水アリ一ハ清漳水トシ東南ヲ流レ、山東館陶ヲ過キ、衛河ニ入ル、其二ヲ濁漳水トシ、河南ノ臨漳縣ヲ流レ、縣ノ南二十里ニシテ、衛河ト

合流ス

○清豐縣ハ、府城ノ東南九十里ニ在リ

○東明縣ハ、府城ノ南二百里ニ在リ

龍光山ハ、縣ノ東南三十里ニ在リ、亦其東ニ白雲山在リ

○長垣縣ハ、府城ノ南三百十里ニ在リ

○開州ハ、府城ノ南六十里ニ在リ

臨河ハ、南ヲ流レ、黄河ニ臨ム、亦南方ニ黄河ノ故道アリ

澶水ハ、州ノ東北ヲ貫流シ、古繁水城ノ西南ニ至ル、是ヲ繁水ト稱ス

洪洋山、衛陽山ハ、俱ニ州ノ東南ニ在リ

○宣化府

東南ハ、四海治易州ノ廣昌縣ニ接シ、西北ハ山西界ノ松兒嶺、城際ノ長峪口ニ界シ、東西五百二十里、南北四百九十里、北京ヲ去ル、三百五十餘ナリ、府城ヲ宣化縣ニ置ク
洋河ハ、南方ニ在ル大河ニシテ、源ヲ塞外ニ發シ、東ヲ流レ桑乾河ニ入ル
天德山、東望山、西望山ノ諸山ハ、俱ニ府城ノ西北ニ在リ

○赤城縣ハ、府ノ東北ニ百里ニ在リ

東河ハ、縣ノ東ニ在リ、古北口ヲ過ギ、白河ト上源ナリ

西河ハ、縣ノ西ニ在リ、東ニ分流シテ、一ハ西北ヨリ城ニ入ル、一ハ南流シテ東河ニ合ス

赤城山、長安嶺ハ、俱ニ縣ノ東南ニ在リ

○萬全縣ハ、府城ノ西六十里ニ在リ

翠屏山ハ、縣城ノ北三里ニ在リ
西海子ハ、縣ノ南ニ在リ、三十里南流シテ、洋河ニ入ル

○龍門縣ハ、府城ノ東百二十里ニ在リ

龍門河ハ、東北九十里ニ在リ

紅石山ハ、縣ノ東五里ニ在リ、山上、紅石ヲ産ス

○懷來縣ハ、府城ノ東南百五十里ニ在リ

螺山ハ、縣ノ北十里ニ在リ、山中、樹木森茂シ、民用

ヲ資ク

○西寧縣ハ、府城ノ西二百十里ニ在リ

○懷安縣ハ、府城ノ西一百二十里ニ在リ

水溝口河ハ、縣城ノ南ニ在リ、東北ニ流レ、洋河ニ

入ル

水溝口山ハ、縣城ノ南十五里ニ在リ、南山尊エテ

高サ百餘丈ト云フ

花山、良山、共ニ縣ノ西北ニ在リ

雲州堡ハ、府ノ東北二百十里ニ在リ、其西南ニ金

閣山東北ニ龍門山等ノ法山アリ、亦東北ニ金蓮

川アリ

遼河ハ、堡ノ北六十里ニ在リ

○蔚州ハ、府城ノ西南二百七十里ニ在リ

葫蘆河ハ、州城ノ地方ニ在リ

嘔夷河ハ、山西大同府ノ靈邱縣ニ發シ、州ノ界ヲ

ヲ貫流ス、一名ヲ唐河ト云フ

九官山、倒刺山ハ俱ニ州ノ東方ニ在ル、高山ナリ

王屏山、高是山ハ州ノ西北六十、五里ニ在リ

○延慶州ハ、府ノ東南二百十里ニ在リ

媯河ハ、州界ヨリ流レ、懷來ノ東南ヲ過キ、亦西流

シテ桑乾河ニ入ル

溪河、沽河、龍灣河ハ俱ニ州ノ西南ヲ流レ、桑乾河

ト合流ス

東岩山、大融山、紅門山ハ、州ノ北南二十里ニ在リ

東螺山、西螺山、水峪山、團山、縉陽山、雙髻山等ノ諸

山ハ其東ニ連リ西南界ニ至ル

○保安州ハ、府城ノ南九十里ニ在リ、州城ノ西南

四十里ヲ流レ、桑乾河トシ亦浮河トモ云フ、温河、

洋河ト合流シテ、順天府ノ苑平縣ニ入ル、蘆溝河

ト云フ

磨箐山、喬山、保寧山、涿鹿山等ノ諸山ハ、共ニ州城

ノ西北ニ在リ、亦其東南ニ蒼山ト云フアリ

○遵化州ハ、北京ノ東北三百二十里ニ在リ

梨河ハ、州ノ西南ヲ流レ、湯河ニ合流ス

陽河ハ、鮎鼻口ヨリ發シ、黎河、清水河ハ道清峪ヨ

リ發シ共ニ州ヲ西流シ、沽河ニ入ル
南龍山、明月山、夾山ノ山脈ハ、共ニ州ノ西南ニ連
レリ、亦五峯山、靈々山、三蓋山、大團亭山、葡萄山等
ノ諸山ハ、共ニ州ノ東南ニ連續ス

○玉田縣ハ、道化州ノ屬縣ニシテ、州ノ東南一在
リ
藍水ハ、縣ノ西北ニ在リ、南流シテ、白龍港ニ入ル
無修山ハ、縣ノ東北三十里ニ在リ
徐無山、小泉山ハ、共ニ縣ノ東北ニ在リ
○豐潤縣ハ、州城ノ南九十五里ニ在リ


韓城鎮河ハ、縣城ノ南五十里ニ在リ、源ヲ鎮北ニ
發シ、十餘里西流シテ、漫泊ニ入ル

陳官山ハ、縣ノ北ニ在リ、周數十里ニシテ、東ハ還
郷河ニ臨ミ、西ハ黄土嶺ニ接ス、南ニ高峯アリ、華
山ト号ス、亦朝月山、腰帶山ハ、俱ニ縣ノ東方ニ連
レリ

○鹽易州ハ、保定府ノ西北百二十里ニ在リ
窮獨山ハ、城北三十里ニ在リ、滹水ハ、コ々ニ發源
ス
龍跡山ハ、州城ノ西南三十里ニ在リ、亦其西南ニ

五迴嶺、紫荊嶺、星月巖等
 / 諸山連レリ
 白澗河ハ州城ノ南三十
 里ニ在リ、源ヲ西山ニ發
 シ、州ノ界ヲ過キ、大講ニ
 入ル、赤雷溪ハ其西南ニ
 在リ、徐河ノ上流ニシテ、
 水聲瀟々雷鳴ノ如シ
 萬里ノ長城ハ、即チ秦ノ
 蒙恬カ胡ヲ禦ク爲メニ

萬里長城之圖



築所ニシテ、長サ大概六百里、州ノ西南ニ連レリ
 ○涿水縣ハ、州ノ東四十里ニ在リ、即易州ノ屬縣
 ナリ
 涿水ハ、縣ノ西三十里ニ在リ、源ヲ礮山ニ發シ、縣
 界ヲ東流シテ、聖水ニ入ル
 樂平山、龍安山、亭山、雲溪山、檀山等ノ諸山ハ、俱ニ
 縣ノ西北ニ連レリ
 ○廣昌縣ハ、州ノ西一百二十里ニ在リ
 白石山ハ、縣ノ東南五十里ニ在リ、山中、白石多シ、
 亦是山ニ對シテ、黑石山アリ

香山ハ、西南十里ニ在リ、古松、柏、栝、葱、鬱トシテ縣中ノ勝槩ト稱ス

○直隸冀州ハ、正定府城ノ東南二百八十里ニ在リ、漳河ハ、州城ノ西北三十五里ニ在リ、源ハ山西ヨリ来リ、東南ニ流リ、州界ヲ過キ、武邑縣ニ至リ、潯沱河ニ入ル

紫微山、百花樓ハ、共ニ州城ノ東北ニ在リ

○南宮縣ハ、州城ノ南百六十里ニ在リ

○新河縣ハ、州城ノ西六十里ニ在リ

○棗強縣ハ、州城ノ東三十里ニ在リ

○武邑縣ハ、州城ノ東北九十里ニ在リ

交河ハ、縣ノ北三十里ニ在リ、清漳水ノ分流ニシテ、衡水縣ヲ過キ、潯沱河ニ入ル

○衡水縣ハ、州ノ東五十里ニ在リ、衡水ハ、其西北ニ在リ、獨漳河ノ下流ナリ

○直隸趙州ハ、正定府城ノ南一百十里ニ在リ

平棘山ハ、州城ノ北百步許リニ在ルヲ、大平棘ト云フ、亦其南ニ在ルヲ、小平棘トス

○栢鄉縣ハ、州城ノ南七十里ニ在リ

○隆平縣ハ、州城ノ東南一百里ニ在リ

澧水ハ、縣ノ東十里ニ在リ、漳河ノ分流ナリ、亦槐
 武河、小栢河、大陸等ノ諸水ハ、皆縣ノ東北ニ在リ
 ○高邑縣ハ、州城ノ西南五十里ニ在リ
 滹水ハ、縣ノ南ニ在リ、一ニ白溝水トシ、源ヲ贊皇
 山ニ發シ、縣界ヲ流シ、葫蘆河ニ入ル
 ○臨城縣ハ、州城ノ西南九十里ニ在リ
 泚水ハ、縣ノ北南二十五里ニ在リ、源ヲ元氏縣ニ
 發シ、葫蘆河ニ入ル
 敦與山ハ、縣ノ南七十里ニ在リ、南ハ太行ニ接シ、
 北ハ常山ニ連ル

太行山ハ、縣ノ西九十里ニ在リ、巒峯層疊シテ最
 モ此地ノ重鎮ナリ
 ○寧晉縣ハ、州城ノ東四十里ニ在リ
 大陸澤ハ、縣ノ東魚瑩村ニ在リ
 ○藁深州ハ、正定府ノ東二百五十里ニ在リ
 紫金山、東鹿崗ハ州城ノ東五十里ニ在リ
 ○武強縣ハ、州城ノ東五十里ニ在リ
 ○饒陽縣ハ、州城ノ東北七十里ニ在リ
 ○安平縣ハ、州城ノ北四十五里ニ在リ
 礪石河ハ、縣ノ南二十三里ニ在リ、源ヲ義豐縣ニ

發シ、滹沱河ニ合流ス

○藁定州ハ、正定府ノ東北一百三十里ニ在リ

滹水ハ、州城ノ北八里ニ在リ、源ヲ恒山ニ發シ、北

流シテ、州界ニ至ル

陵山ハ、州ノ東六十里ニ在リ、亦其東南ニ蘆山、飛

山等ノ山脈連續ス

○深澤縣ハ、州城ノ東南九十五里ニ在リ

○曲陽縣ハ、州城ノ西六十里ニ在リ

狄水河ハ、縣ノ東三里ニ在リ、源ヲ恒山ノ北谷ヨ

リ發シ、南流シテ滹水ニ入ル

恒山ハ、縣ノ西北一百四十里ニ在リ、北嶽ト稱シ、

五嶽ノ一ナリ、高サ三千九百丈余アリト云フ

嶽 支那地誌卷一終

