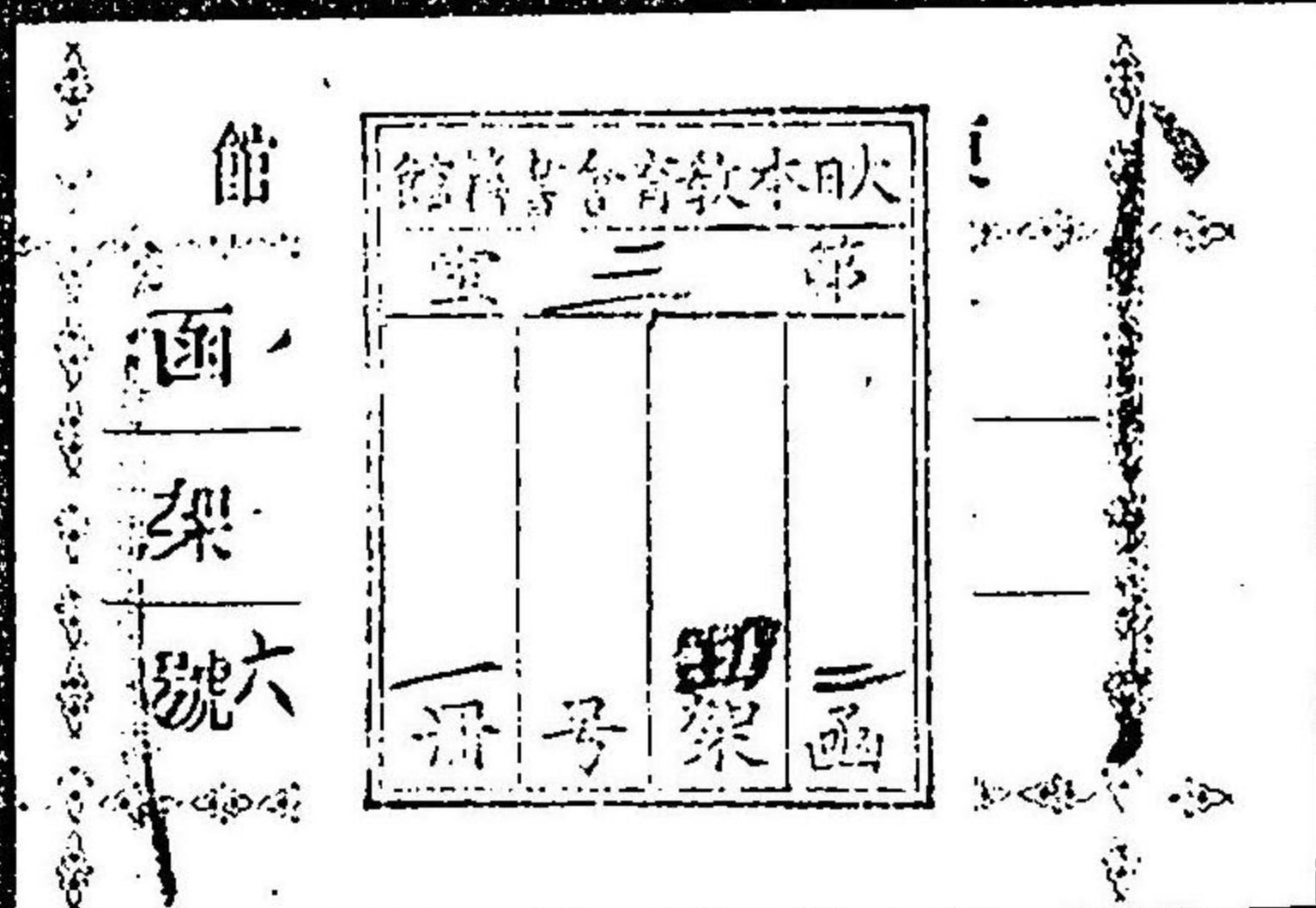


正校 地球儀用法問答

村上復雄譯

全



特37

455

四
一
本

056181-000-3

特37-455

地球儀用法問答(校正)

村上 復雄/訳

M9

CAK-0065



457
455

邱上復雄譯

校正
地球儀用法問答

明治九年
十月出版

前川氏發兌

環
無
端



特37
455

環
無
端



郵上復雄譯


正校

地球儀用字彙

明治九年
十月出版

前川氏發兌


明治九年丙子
 日 秘 題



地球儀用法問答

地球儀總論

村上復雄譯



○此ノ具ノ名ハ何ント言フヤ

△地球儀ト言フ


○何故地球儀ト言フヤ

△其形チ圓クシテ球ノ

如クナル故地ノ球ト

シ又儀ハ象リナリ

○地球儀ハ何ヲ顯シタル者ナルヤ



地球儀

△世界ノ外面ヲ顯シタル者ナリ

○人ガ地球ノ外面ニ住居スルハ何ノ様ナ者ナルヤ

△其ハ橙子ニ蠅ガ止ルガ如シ

○地球ノ重ナル方位ハ何ント言フカ

△東西南北ナリ

○南又ハ北ヲ地球儀於テ何處ヲ指スヤ

△北ハ地球儀ノ上部南ハ下部ナリ

○東ト西ハ如何

△東ハ右ノ方西ハ左ノ方ナリ

○地球ハ運轉スル者カ又タ静止スル者カ

△屢々運轉スル者ナリ

○左様ニ運轉スルニ我等ガ何故落チザルヤ

△其ハ地球ノ引カアルガ故ナリ

○運轉ハ何ツレノ方ニ轉スルヤ

△其ハ西ヨリ東ノ方ニ運轉ス

○何故南北ニ運轉セヌカ

△其ハ南北ニ通りタル中心アルニ由ルナ

リ

○中心トハ何ンデアルカ

△地球ナリ

○地球ノ兩端ヲ何ント言フヤ

△北ノ所ヲ北極ト言ヒ南ヲ南極ト言フ

○地球ノ中心ハ何ノ様ナモノト想フヤ

△熱キ者ト想フ

○何故熱キモノカ一二ノ例ヲ証顯セ

△其レハ雪霜等ニテモ下ヨリ解ケ又地ヲ

堀ルニ深クナル程温カナリ其他又或ル

山ニ於テハ火焰ヲ噴キ出スモ其ノ故ナ

リ地球ニ温無片ハ植物モ生育シ難シ

○一日ハ幾度轉スル者ナルヤ

△一自轉ナリ

○一自轉トハ如何

△地球ノ軸ヲ自ラ一度轉輪ス之レ即チ自

轉ナリ又日動トモ云フ

○一年ハ如何

△一公轉ナリ

○一公轉トハ如何

△太陽ノ周圍ヲ一度周ルヲ一公轉又八年

動トモ云フ

○晝夜ヲ為スハ如何

△之レ又自轉ニヨル

○晝ハ何ノ様ニナル者カ

△其ハ大陽ニ向ヒテ我等ノ面ニ大陽ノ光

線ヲ受ル際ナリ

○夜ハ如何

△夜ハ晝ニ對ニシテ面ニ大陽ノ光線ヲ受

又際ナリ

○地球ノ外大陽ノ周圍ヲ運行スル者無キヤ

△地球ノ外七個ノ遊星アリ地球モ一個ノ

遊星ナリ

○諸行星ノ名稱ヲ言顯セ

△水星、金星、地球、火星、木星、土星、天王星、海王星

星ナリ

右等ノ星ヲ大陽系統ト云ヒ一星宛

答アレヒ地球ニ關セザルノ故畧ス

○地球ハ何星ト何星ノ間ナルヤ

△金星ト火星ノ間ナリ

線論

○地球ハ正圓ナル者カ

地球儀問答

三

△否南北ハ東西ヨリ短シ

○何故其レヲ知ルカ

△周圍又ハ中經ノ里數ヲ

以テ

○然カレバ東西ノ周圍ハ幾里

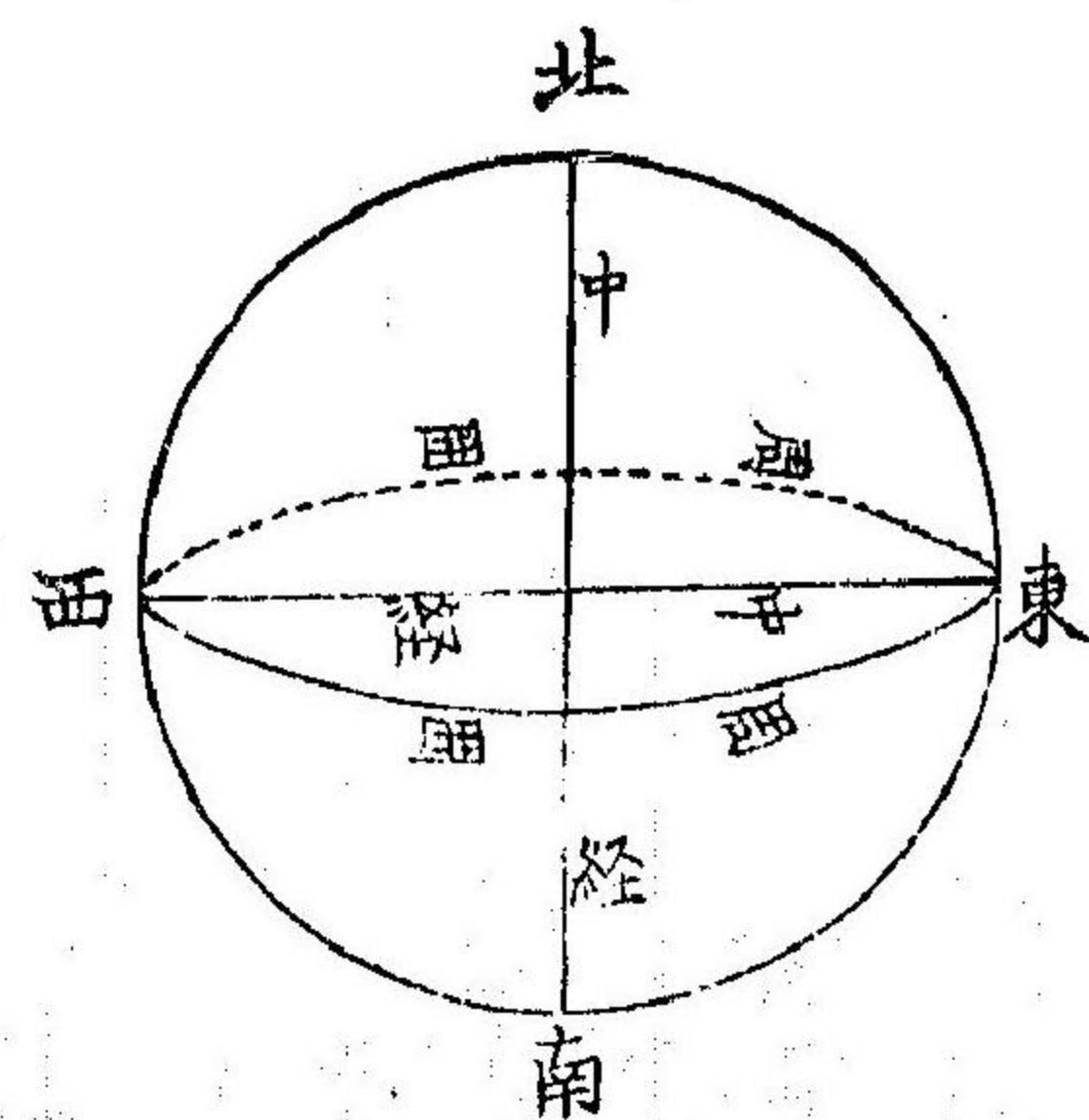
ナルヤ

△凡ソ一萬零百三十

五里ナリ

○東西ノ中經ハ幾里ナルヤ

△凡ソ三千二百三十四里ナリ



○南北ノ周圍ハ如何

△凡ソ一萬零百三十里ナリ

○其ノ中經ハ如何

△凡ソ三千二百三十三里ナリ

緯線論

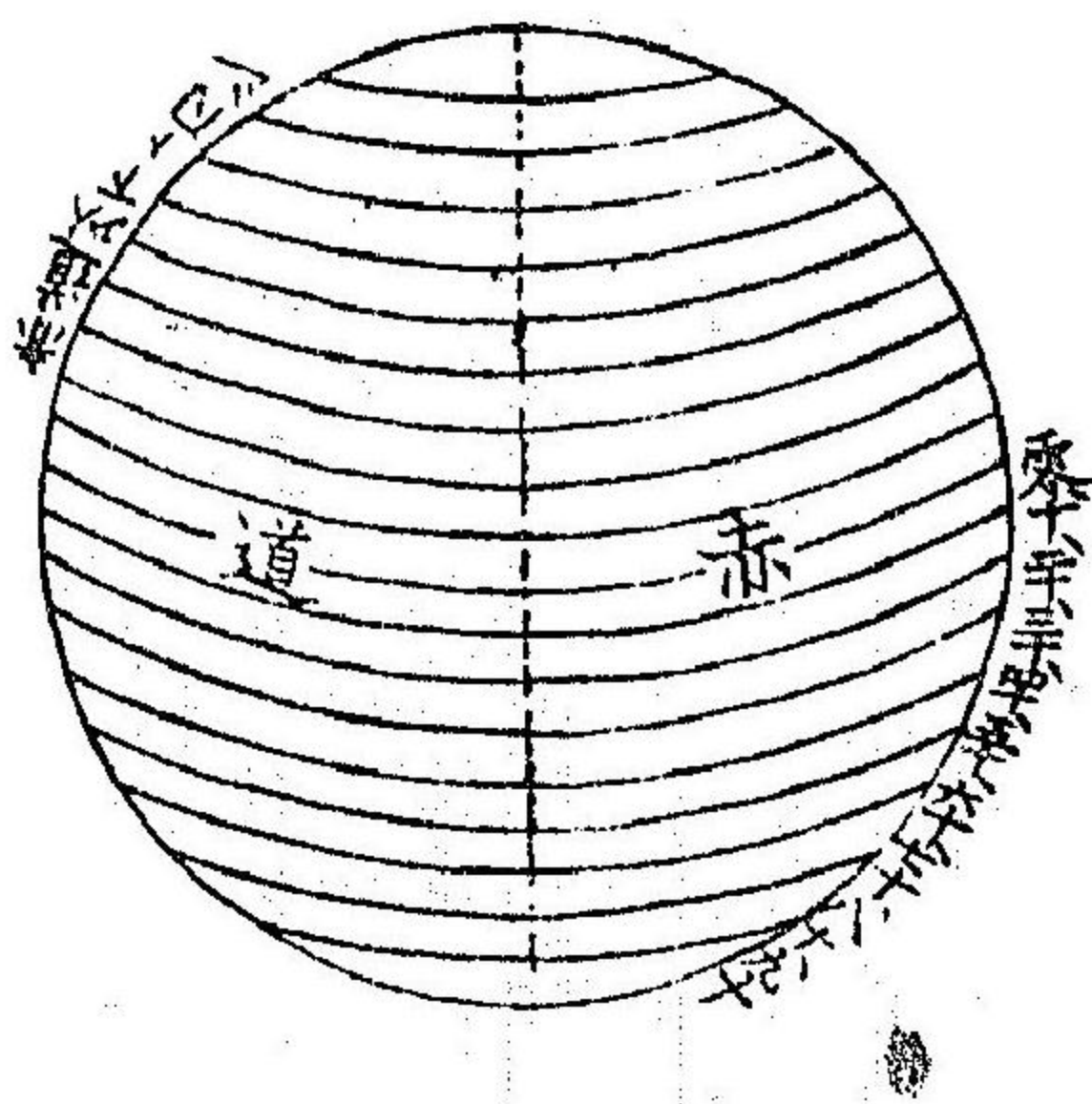
○南北ノ中央ニ橫線ヲ引キ

タル者ヲ何シテアルヤ

△赤道ナリ

○其他同ジ並ノ橫線ハ如何

△緯線トモ平行線トモ云フ



○線トノ間ヲ何ト云フヤ

△一度ト云フ

○然レバ幾度アリヤ

△百八十度ナリ

○一度ハ幾里ナルヤ

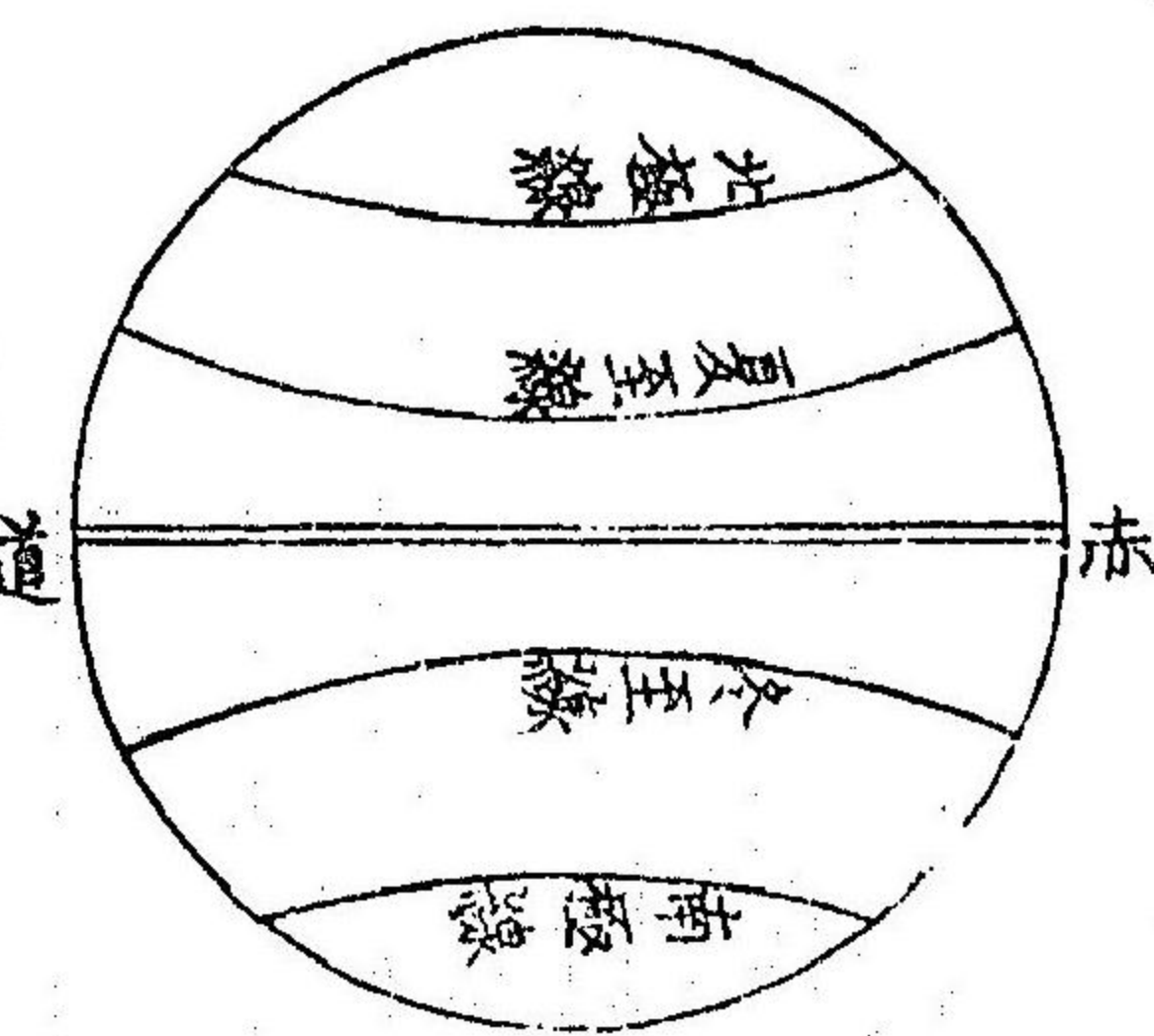
△邦國ノ里數ナレバ二十八里餘リ

○數ハ方ハ如何

△赤道ヨリ北へ一線ヲ北緯一度北緯二度

ト云ヒ又南へ一線ヲ南緯一度ト數フ

次如斯ニス



○北極南極ニ近キ線カ何故小ナルヤ

△地球儀ヲ一周シテ同ジ距離ニ其間畫ス

レバナナリ

○夏至線ハ赤道ヨリ北へ幾度ナリヤ

△二十三度半ナリ

○冬至線ハ如何

△赤道ヨリ南へ二十三度半ナリ

○南北ノ兩極線ハ南北兩極ヨリ幾度ナリヤ

△北極線ハ南へ二十三度半南極線モ北へ

二十三度半ナリ

○緯線ノ長サ各同シ者ナリヤ

△否兩極ニ至ルニ從テ短クナル

經線論

○南北ニ引キタル縱線ヲ

何ント言フヤ

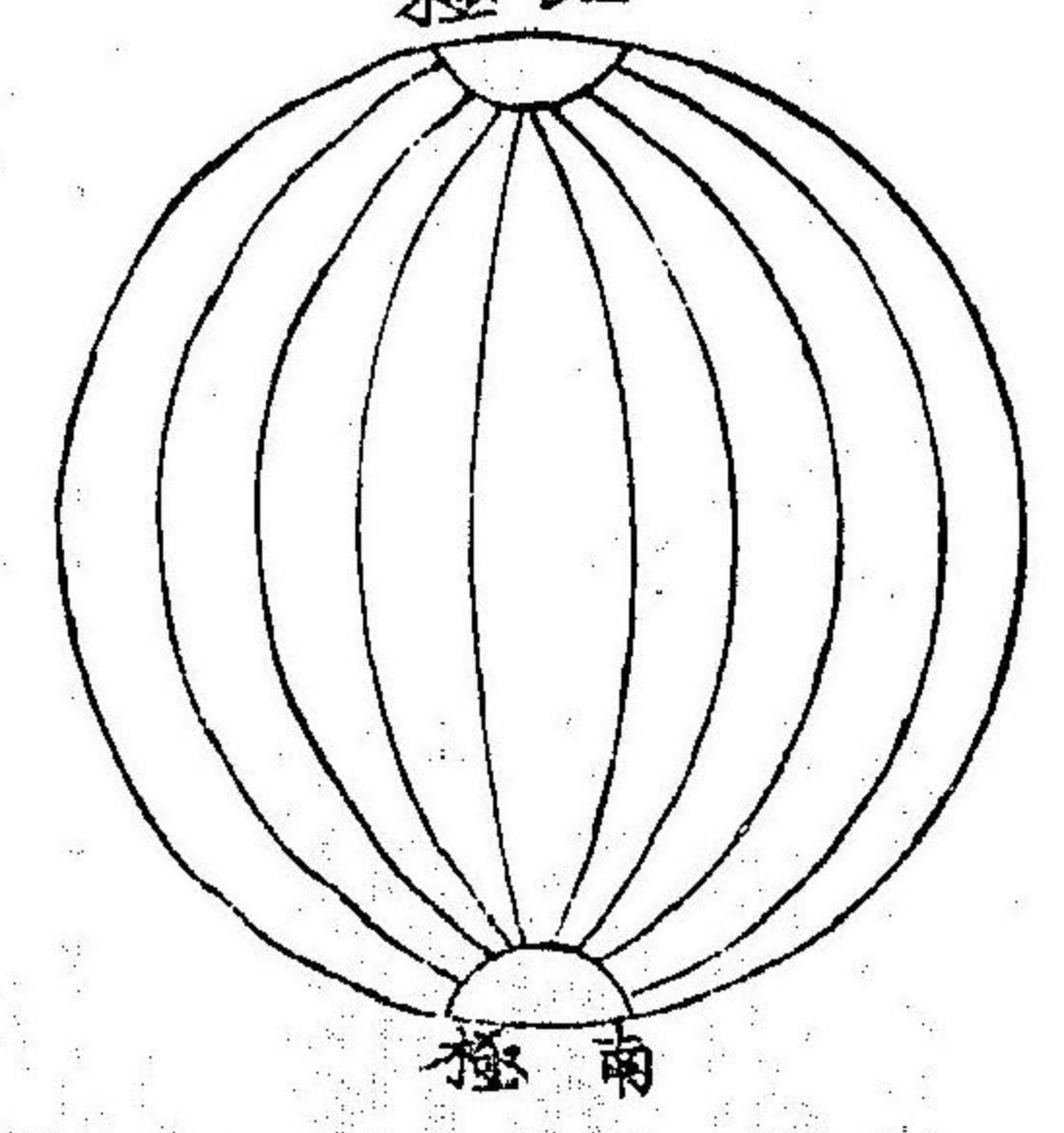
△經線トモ子午線トモ言フ極北

○經線ハ幾度アルヤ

△緯線ト同シクシテ百八十度ナリ

之レニヨツテ經緯合シテ三百六十度之

○經線ノ數ハ方如何



△經線ハ緯線ノ如ク極ト定ムル線無キ

故先日本ニ於テハ東京ヲ本線トシ之レ

ヨリ東へ何度西へ幾度ト緯線ノ如クニ

シテ數フルナリ

○線度ノ距離ハ如何

△兩極ニ至ルニ從テ狭バマル

○經線ハ各同ジ長サナリヤ

△兩極ニ湊合セルヲ以テ同ジ長サナリ

帶論

○熱帶トハ何處ヲ云フヤ

△赤道ヲ中トシ夏至線ト冬至線ノ間ナリ
○夏冬至線ノ間ハ幾度アリヤ

△四十七度ナリ

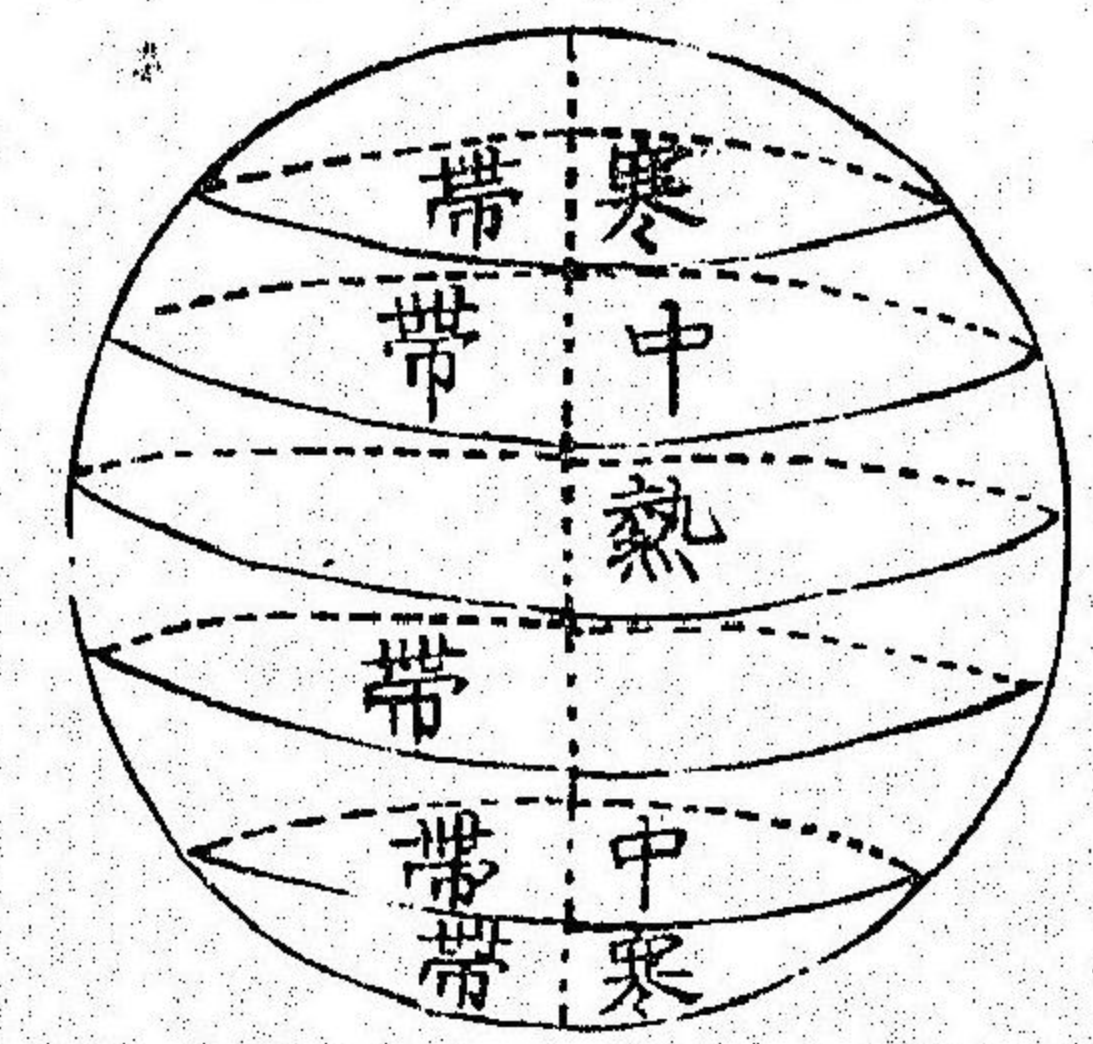
○何故熱帯ト言フヤ

△地球運轉スル際太陽ニ

ノ向ヒ光線ノ直下ニ
シテ平生氣候熱スレバナリ

○寒帯ハ如何

△北ハ北極線ヨリ北極マデ南ハ南極線ヨ
リ南極ニ至リテ止ム



○其間各幾度ナリヤ

△南北各々二十三度半宛ナリ

○何故ニ其間ヲ寒帯ト云フヤ

△太陽ノ光線斜ニナルガ故海水モ氷結シ
テ常ニ寒冷甚シケレバナリ

○中帯ハ如何

△北ハ夏至線ト北極線ノ間南ハ冬至線ト
南極線ノ間ナリ

○其間ハ各幾度ナリヤ

△南北各々四十三度宛ナリ

○何故其間ヲ中帶ト云フヤ

△寒熱嚴シク無クシテ氣候中和ナル故ナリ

○以上ノ諸線ハ地球上ニ在ルモノカ

△否線ナシ然シナガラ先ヅ線アリト假定メテ地理ヲ學ブ人ノ便ナラシムル者ナリ

氣候論

○萬國一汎ノ氣候同シキヤ

△否カラズ赤道以南ノ半球冬ナレバ北半

球ハ夏ナリ

○何故左様ニ異ナルヤ

△北半球ノ夏ニハ大陽夏至線ノ所ニ對スルニヨツテナリ

○左様ニ四季ノ候ガ交ルキハ何ノ様ナリヤ

△其ハ地球カ大陽ノ周圍ヲ運行スルニ由ルナリ

○然レバ北半球ノ春ハ大陽ノ何處ノ方ニアルヤ

△大陽ノ右ニ在ルナリ

○夏ハ如何

△大陽ノ前ニ在ルナリ

○秋ハ如何

△大陽ノ左ニ在ルナリ

○冬ハ如何

△大陽ノ後ニ在ルナリ

○何故ニ左右前後ノ位置ニ由リテ寒暖ノ變カシガシ

リカアルヤ

△有リ其ハ地球カ大陽ニ向フ所カ異ナル

ユエナリ

○春秋ハ大陽地球ノ何レノ所ニ向フヤ

△赤道ニ向フテ晝夜平分ナリ

○夏ハ如何

△夏至線ニ向フテ赤道ヨリ北ハ晝長ク夜短シ

短シ赤道ヨリ南ハ晝短クシテ夜長シ

○冬ハ如何

△冬至線ニ向フテ赤道ヨリ北ハ晝短ク夜

長シ赤道ヨリ南ハ晝長ク夜短シ

○南北兩極ニ至リテハ晝夜如何ニナルヤ

△大陽ノ見ヘザル丁半年大陽ノ見ユル丁
半年

○大陽赤道ニ向フ片南北兩極ニ於テハ何レ
ノ所ニ有ルヤ

△大陽ヲ地平ニ見ルナリ

地圖論

○地球儀ニ於テ彩色シタル所ハ何レデア
ルヤ

△大陸ナリ

○無色ノ所ハ

水ナリ

○幾倍陸ヨリハ水ハ大ナル者カ

△三倍陸ヨリ水ハ大ナリ

○如何ニ地球ヲ區別スルヤ

△地球ヲ直割シテ東

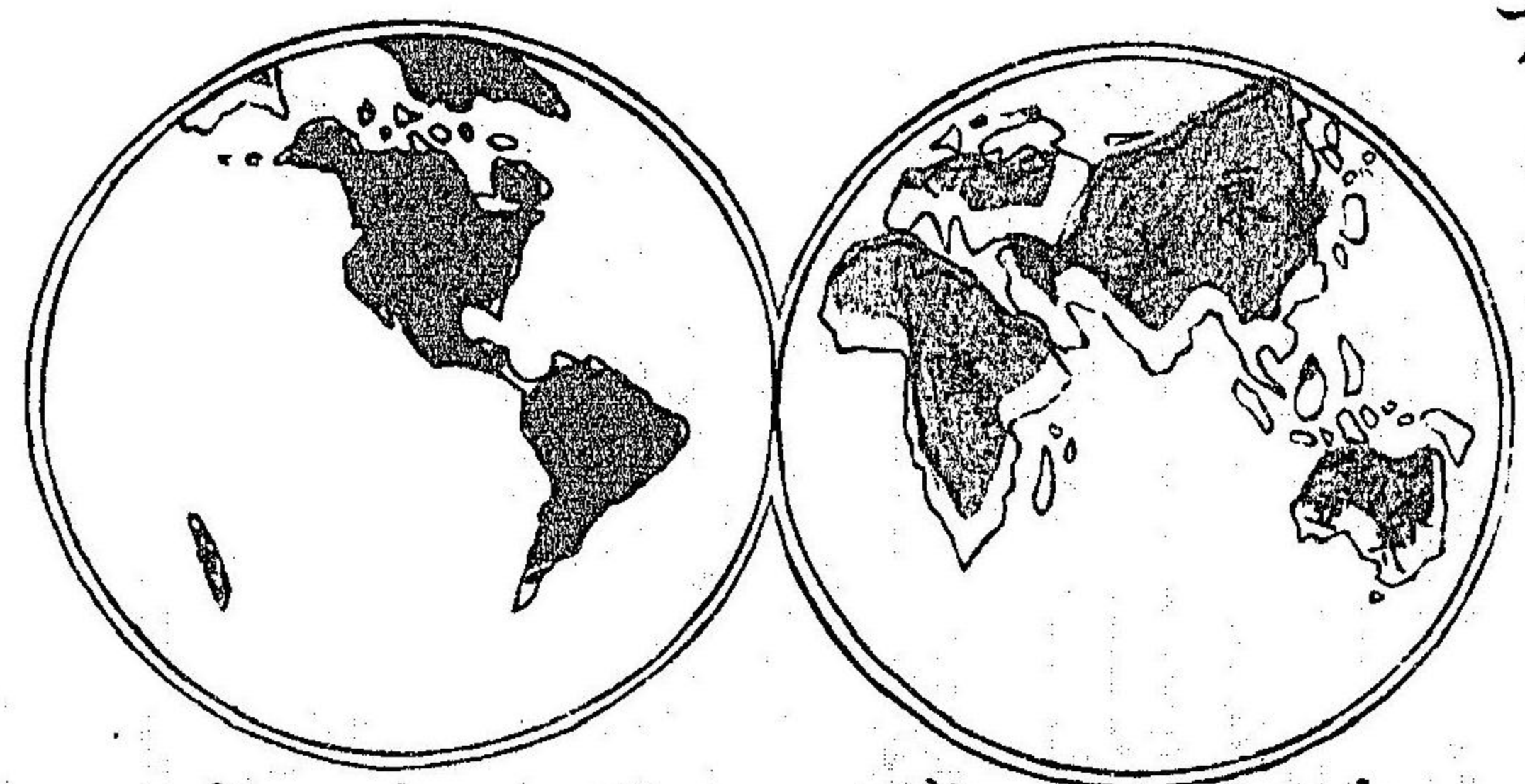
半球西半球トニ區

分ス

○大陸ハ如何ナル者カ

△水ニ由リテ取圍マ

レタル最大ナル土



球半西 球半東

地ナリ

○地球ニ何大陸アルヤ

△東西大陸及ビ澳太

利亞ト三大陸アリ

○三大陸ヲ幾洲ニ大別ス

ルヤ

△亞細亞、亞非利加、歐羅巴、

南北亞米利加ト五洲又

澳太利亞ト六大洲ニ分ツ

○洲ノ中デ最モ大ナル洲ハ何レナルヤ



△亞細亞洲ナリ

○最モ小ナルハ何レナルヤ

△澳太利亞ナリ

○大洋ハ如何ナル者ヤ

△海ノ大ナル者ナリ

○地球上ニ於テ何大洋アリヤ

△太平洋、大西洋、印度洋、南北氷洋ト五大洋

アリ

○太平洋ハ何處ヲ指示スヤ

△東半球ノ東部ト西半球ノ西部ニ在ル

○大西洋ハ如何

△西半球ノ東部ト東半球ノ西部トニ在ル

○印度洋ハ如何

△東半球ノ中央ニ在ル

○南氷洋ハ如何

△東西兩球ノ南方ニ在リ

○北氷洋ハ如何

△東西兩球ノ北方ニ在リ

陸論

○島ハ如何ナル者ヤ

△水ニ由テ取圍マレタル地ナリ

陸ト等シケレ巽陸ヨリ小ナル

故名標ナリ

○半島ハ如何

△殆ド水ニテ四周ヲ圍ミタル地

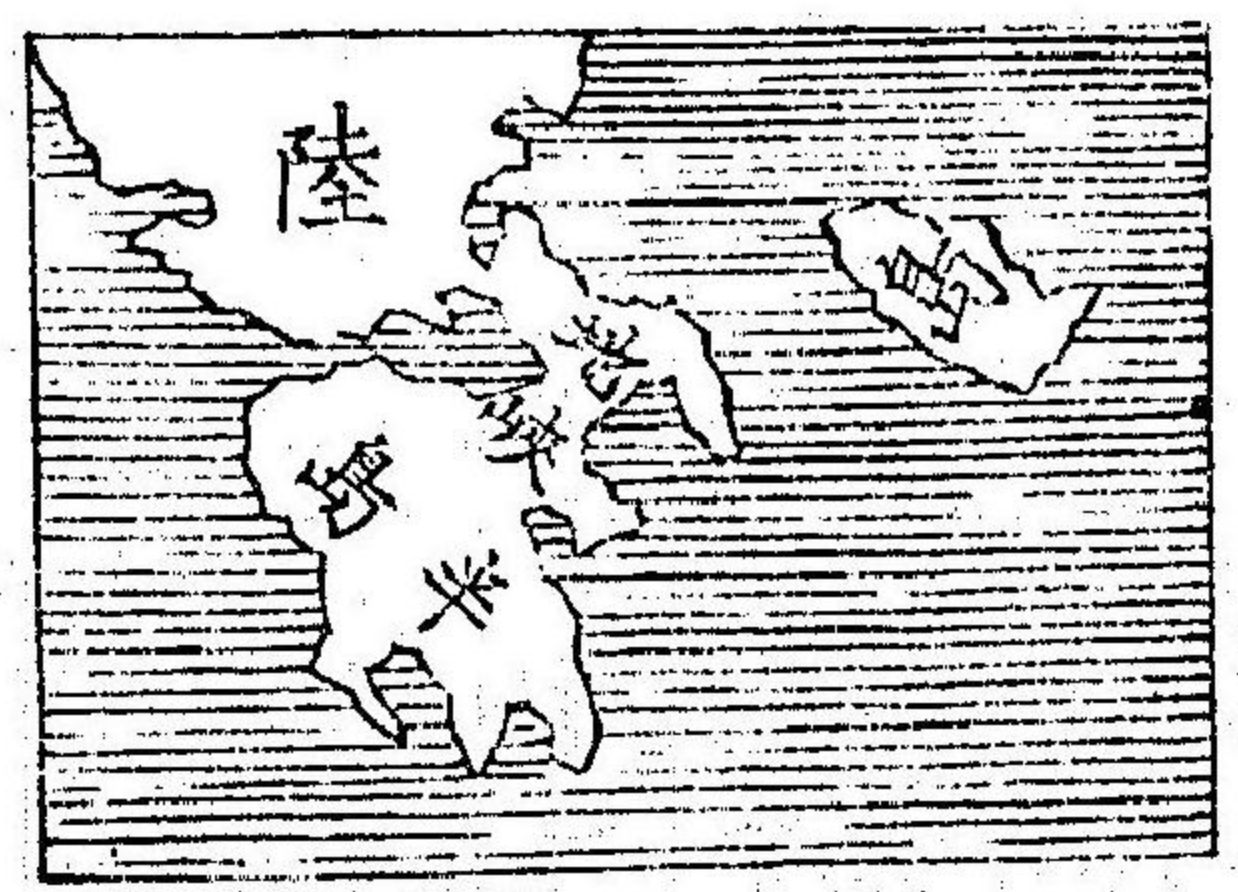
○地峡トハ如何

△陸ト陸ト續キタル細長キ

地ヲ云譬ハ人ノ頸ノ如シ

ヨツテ地頸トモ云フ

○崎ハ如何ナル者カ



△海中ニ陸地尖リヲナシテ
突き出タル地ヲ云フ

○瀕トハ如何

△陸地ノ廣ク海ニ浴ヒタル
地ヲ云フ


○山トハ如何ナル者ヤ

△土_ド_{セキ}_ノ高ク起レルモノヲ云フ

○岡トハ如何ナル者ヤ

△山ノ較小ニメ低キ者ヲ云フ

○山ト山トノ間ヲ何ト云フヤ



△谷ナリ

○山々相接シテ長ク取レルヲ何ト云ヤ

△嶺或ハ山脈ト云フ

○噴火山トハ如何ナル者ヲ云フヤ

△時々焼石浮石等ヲ噴出スモノヲ云フ

○原トハ如何ナル地ヲ言フヤ

△廣平ナル地ヲ云フ

○沙漠トハ如何ナル地ヲ云フヤ

△廣キ沙地ニシテ水草ノ無キ所ヲ云フ

水論

○海トハ如何ナル者ヤ

△大洋ノ陸地ニ接スル所ヨ
云フナリ

○灣ハ如何ナル者ヤ

△陸地ニ曲リ入ル水ヲ云フ

○海峡ハ如何

△陸地ノ間ニ在リテ海水ノ互ニ
通ズル狭キ所ヲ云フ

○湖ハ如何

△陸地ニ圍マレタル水



其中或ハ一方河海ニ通ズ
者ヲ云フ

○川ハ如何

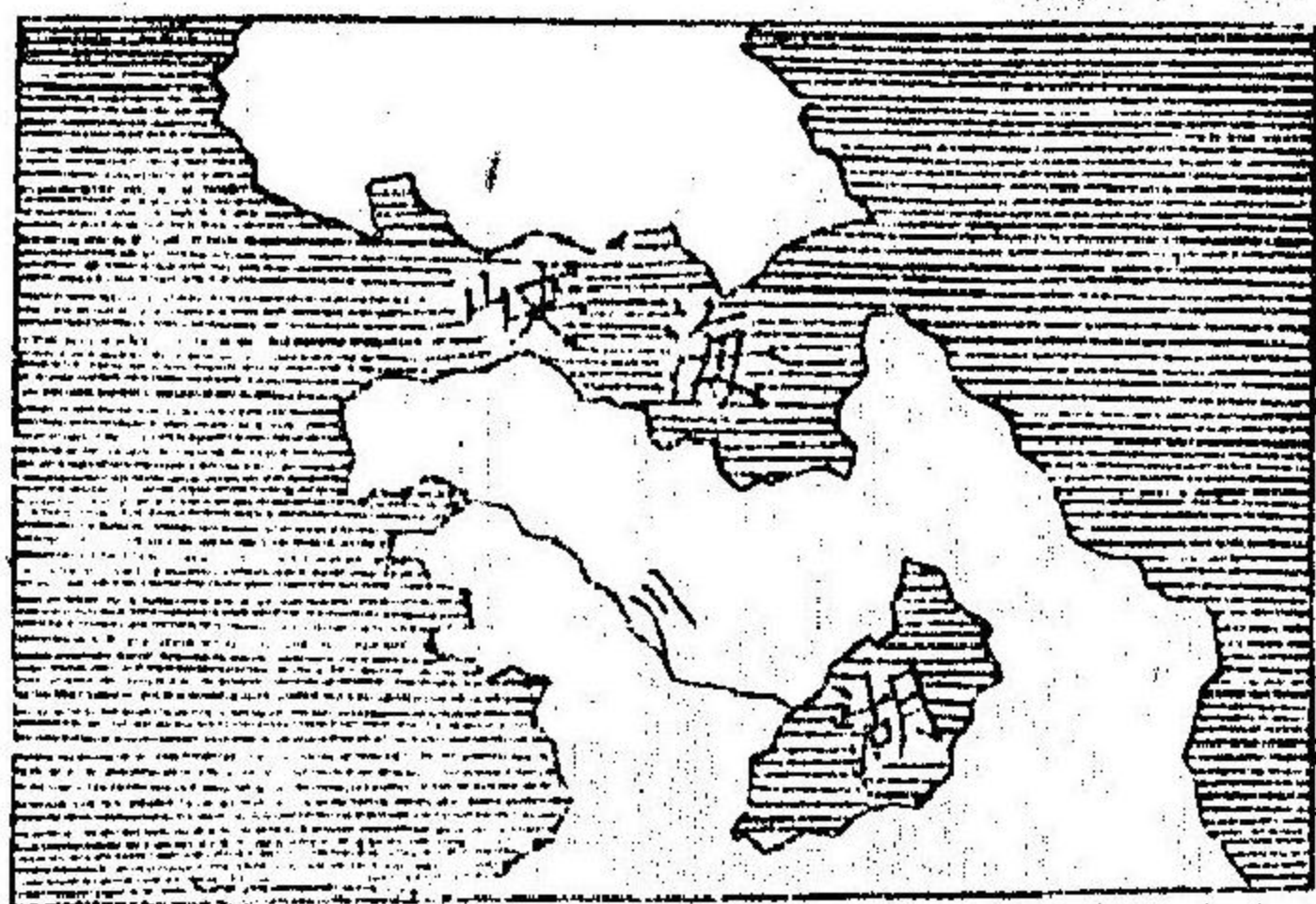
△陸地ノ間ヲ流ル、水ヲ
云フ

各國論

○亞細亞ハ何レノ部分ニ在ルヤ

△東半球ノ東北隅ニ在リテ北ハ北極洋南
ハ印度洋西ハ亞非利加ト歐羅巴ニ接ス

○亞細亞ノ各國ノ名稱ヲ云顯セ



△大日本

暹羅

阿富汗

哥拉比亞

西北利亞

○歐羅巴ハ何レノ部分ニ在ルヤ

△北ハ北氷洋南ハ黒海ト地中海西ハ大西洋

洋東ハ加斯班海ト烏拉留山脉ヲ以テ亞

細亞ニ接ス

○歐羅巴ノ各國ノ名ヲ言顯セ

支那

緬甸

俾路芝

亞細亞土耳其

安南

印度斯當

比耳西亞

△那威

土耳其

日耳曼

佛蘭西

愛蘭土

連國

普魯西亞

○亞非利加ハ何レノ部分ニ在ルヤ

△北ハ地中海南西ハ大西洋東ハ紅海印度

洋ナリ東北ニ至リテ末洲ノ地峽ヲ以テ

瑞典

希臘

瑞西

西班牙

蘇格蘭土

和蘭土

冰島

魯西亞

奧地利

伊太利

葡萄牙

英吉利

比義

亞細亞ニ接ス

○亞非利加ノ各國ノ名稱ヲ云顯セ

△摩路哥 亞爾及私 突尼斯

的利波里 埃及 奴比亞

亞比西尼亞 索謀利 桑給巴

莫三鼻 蘇祿 那達 加弗勒里

叻補哥羅尼 合丁多 奔給拉

下奇尼亞 上奇尼亞 里卑利亞

塞內岡比 撒哈拉 大沙漠

非三 蘇且 馬達加私

○北亞米利加ハ何レノ部分ニアルヤ

△西半球ノ北部ニアリテ北ハ北氷洋西ハ

大平洋東ハ大西洋南ハ巴奈馬ノ地域ヲ

以テ南亞米利加ニ界ス

○北亞米利加各國ノ名稱ヲ言顯セ

△亞臘私加 英領亞墨利加

臥兒蘭土 拉巴拉多 新發頭島

新加里福尼合衆國 加里福尼

墨西哥 守華當 中亞墨利加

西印度諸島

○南亞米利加ハ何レノ方位ニアルヤ

△北ハ加里比安海、西ハ大平洋、東ハ大西洋

南ハ伯達哥兒亞ニ於テ止ル

○南亞米利加各國ノ名稱ハ如何

△格魯比亞合衆國 委内瑞拉

寡亞納 巴西 烏拉怪

拉巴拉他 伯達哥兒亞、智里

玻利非亞 比路 厄瓜多

○大洋洲ノ各國ハ何レノ部分ノ方位ニ在ルヤ

△東半球ノ東南部ニ在リテ北ハ支那海ト

大平洋西ハ印度洋東ハ大平洋南ハ南氷洋ニ界ス

○大洋洲諸島ノ名稱ヲ言顯セ

△蘇門答臘 爪哇

呂宋 西里伯 新奇尼亞

澳大利亞 新西蘭土 三維斯諸島

各國細別論

○日本ハ何レノ部分ニアルヤ

△亞細亞ノ東部ニ位セリ東南ハ大平洋西

北ハ支那海ト日本海ナリ

○支那ハ何レノ部分ニアルヤ

△亞細亞ノ東部ニ位セル東南ハ支那海及

太平洋北ハ西北利亞西南ハ喜馬拉嶺

ニ於テ終ル

○安南ハ何レノ部分ニアルヤ

△東南ハ支那海西ハ暹羅北ハ支那本部

○暹羅ハ何レノ部分ニアルヤ

△東ハ安南西北ハ緬甸南ハ馬來半島

○馬來半島ハ如何

△東北ハ暹羅及ビ暹羅灣南ハ馬刺加峽西

孟加拉灣

○緬甸ハ如何

△東北ハ支那及ビ暹羅西南ハ印度斯坦ト

孟加拉灣トニシテ終ル

○印度ハ如何

△東ハ孟加拉灣西ハ阿拉比亞海北ハ喜馬

拉嶺南ハ印度洋ナリ

○阿富汗ハ如何

△東ハ印度斯坦西ハ比耳西亞南ハ俾路芝

○俾路芝ハ如何

東ハ印度斯坦西ハ比耳西亞南ハ阿拉比
亞海北ハ阿富汗ニ接ス

○比耳西亞ハ如何

△東ハ阿富汗及ビ俾路芝西南ハ土耳其及

○阿拉比亞ハ如何
比耳西亞灣北ハ土耳其ト裏海ニ接ス

△北ハ土耳其南ハ亞刺比亞海東ハ比耳西
亞灣西ハ紅海ナリ

○亞細亞土耳其ハ如何

△東ハ比耳西亞西ハ地中海南ハ亞刺比亞

北ハ黒海

○西比利亞ハ如何

△北ハ北冰洋南ハ阿爾泰嶺ト土耳其斯坦
東ハ太平洋

歐羅巴洲之部

○那威及ビ瑞典ハ何レノ部分ニアルヤ

△北ハ北冰洋西南ハ大西洋東ハ魯西亞ト
波羅的海ト波の尼灣

○魯西亞ハ如何

△北ハ北冰洋南ハ黒海東ハ烏拉嶺ヲ隔テ

亞細亞ニ界ス西ハ波羅的海及普魯西亞ニ接ス

○土耳其如何

△歐洲ノ東南ノ國ニシテ北ハ魯西亞ト

地利南ハ希臘東ハ黑海及ビ馬馬拉海ニ接ス

○希臘如何

△北ハ土耳其東ハ海ヲ隔テ、亞細亞土耳

其ニ對シ西南ハ地中海ナリ

○奧地利如何

△歐洲ノ中部ニ在リテ東北ハ魯西亞ニ界

シ西北ハ日耳曼ト瑞西ニ接シ南ハ以太

利及比亞得亞海ニ接ス

○日耳曼如何

△東ハ魯西亞南ハ奧地利ト以太利瑞西ニ

接シ西ハ佛蘭西北利時和蘭北ハ波羅的

海ト北海ニ濱ス

○瑞西如何

△東ハ奧地利西ハ佛蘭西北ハ日耳曼ニ連

接シテ南ハ以太利ニ於テ止ル

○以太利ハ如何

△北ハ亞爾伯山ヲ以テ奧地利瑞西及ビ佛

蘭西ニ界ス東南ハ地中海東ハ阿德亞的

海ヲ隔テ、土耳其ニ對ス

○佛蘭西ハ如何

△北ハ英吉利僉ト比利時南ハ地中海ト北

里牛斯山ヲ隔テ、西班牙ニ接ス東ハ日

耳曼瑞士以太利西ハビスケイ灣

○西班牙ハ如何

△北ハ比里牛斯山ヲ隔テ、佛蘭西ニ接ス

東南ハ地中海西ハ葡萄牙及ビ大西洋ニ

○葡萄牙ハ如何

△東北ハ西班牙西ハ大西洋南ハ地中海

○英領島ハ如何 愛英吉利 蕪樹蘭

△西北南ハ大西洋ヲ以テ圍ニ東ハ北海ヲ

隔テ、歐洲大陸ニ對ス

○連國ハ如何

△東ハ波羅的海南ハ日耳曼西北ハ北海

○和蘭及ビ比利時ハ如何

△東ハ普魯西南ハ佛蘭西西北ハ北海

○普魯西亞ハ如何

△東ハ魯西亞南ハ日耳曼ト澳地利北ハ波羅的海ト連國ニ接ス西ハ和蘭比利時

○冰島ハ如何

△歐洲大陸ヨリ西北ニ離レタル大西洋中ノ島ナリ

亞非利加之部

○摩路哥、亞爾及耳、私突尼斯、的利波里、埃及、ハ何レノ部ニ於テアルカ

△亞非利加ノ北部ニアル各國ニシテ北ハ

地中海南ハ撒哈拉大沙漠東ハ紅海西ハ大西洋

○奴比亞ハ如何

△北ハ埃及及南ハ亞比西尼亞東ハ紅海西ハ撒哈拉大沙漠

○亞比西尼亞ハ如何

△北ハ奴比亞南ハ索謀利東ハ紅海トアテ

○東岸諸部ハ如何

△北ハ亞丁灣東南ハ印度洋及ビ莫三鼻灣

○西ハ以別阿比亞合丁多及ビ 咖補哥羅尼

○亞非利加ノ南部ニアル 奔給拉 撒哈拉

○西岸諸部ハ如何 大沙漠 撒哈拉

○非三ハ如何 北ハ的利波里南及東西ハ撒哈拉大沙漠

○馬達加私加ハ如何 亞非利加中興ノ大國ナリ

△亞非利加大陸ヨリ東南ニ離レタル島之 北亞墨利加之部

○亞臘私加ハ如何 東ハ英領亞米利加西ハ白令峽ヲ隔テハ 亞細亞洲ニ接ス北ハ北冰洋南ハ大平洋

○英領亞墨利加ハ如何 北ハ北冰洋ニ枕ニ東ハ大西洋西ハ大平洋 西北隅及ビ南方ハ合衆國ニ界ス

○臥兒蘭土ハ如何

△亞細亞大陸ヨリ東北ニ離レタル島ナリ

○拉巴拉多ハ如何

△英領亞墨利加ノ東部分ナリ

○新發頭島ハ如何

△北亞墨利加大陸ヨリ東ニ離レタル大西

洋中ノ島ナリ

○新加里福尼ハ如何

△合衆國ノ西部ニアリ

○合衆國ハ如何

△北ハ英領亞墨利加南ハ加里福尼墨西哥

及ビ墨西哥灣東ハ大西洋西ハ大平洋

○加里福尼ハ如何

△北ハ合衆國東ハ加里福尼灣西南ハ大平

洋

○墨西哥ハ如何

△東ハ墨西哥灣及ビ中亞墨利加ニ接ス西

南ハ加里福尼灣及ビ太平洋北ハ合衆國

○宇華當ハ如何

△墨西哥灣ニ突出シタル國ニシテ南ハ墨

○西^キ哥^レ及^ビ中^ア亞^メ米^リ利^カ加^ニ接^ス

○中^ア亞^メ利^カ加^ハ如何^イ

△東^北ハ加^カ里^リ比^ビ安^シ海^シ東^南ハ巴^パ那^ナ馬^マ地^チ頸^{キヤウ}及^ビ太^平洋^西

○西^レ印^ン度^ダ諸^{シヨ}島^{トウ}ハ如何^イ

△東^北ハ大^大西^西洋^南ハ加^カ里^リ比^ビ安^シ海^シ西^西ハ墨^メ西^キ

哥^コ灣^湾

南^{ミナ}亞^{ミア}墨^メ利^リ加^カ之^カ部^部

○格^コ魯^ロ比^ビ亞^ア合^カ衆^{ソウ}國^{クニ}ハ如何^イ

△北^北ハ加^カ里^リ比^ビ安^シ海^シ南^南ハ厄^エ瓜^カ多^ダ東^東ハ委^ベ内^ン瑞^ジ

拉^ラ及^ビ巴^バ西^シ西^シハ巴^バ那^ナ馬^マ地^チ頸^{キヤウ}及^ビ太^平洋

○委^ウ内^ン瑞^ジ拉^ラ及^ビ寡^カ亞^ア納^ナハ如何^イ

△北^北ハ加^カ里^リ比^ビ安^シ海^シ南^南ハ巴^バ西^シ東^東ハ大^大西^西洋^西

ハ格^コ魯^ロ比^ビ亞^ア合^カ衆^{ソウ}國^{クニ}

○巴^バ西^シハ如何^イ

△亞^ア非^フ利^リ加^カ東^{トウ}部^ブニアル大^大國^{クニ}ナリ

○烏^ウ拉^ラ怪^ケハ如何^イ

△東^東北^北ハ巴^バ西^シ南^南ハ大^大西^西洋^西ハ拉^ラ巴^バ拉^ラ他^ダ

○拉^ラ巴^バ拉^ラ他^ダハ如何^イ

△北^北ハ玻^ホ里^リ非^フ南^{ナン}ハ巴^バ拉^ラ幾^キ尼^ニ及^ビ大^大西^西洋^東

地球儀問答

三十五

○伯達哥兒亞ハ如何
ハ烏拉怪西ハ安的斯山

△東北ハ大西洋西南ハ太平洋北ハ拉巴拉
他及ビ智里

○智里ハ如何

△北ハ玻里非南ハ伯達哥兒亞西ハ太平洋
東ハ安的斯山

○玻里非北路及ビ厄氏多ハ如何

△北ハ格魯比亞合衆國西ハ大平洋東ハ巴
西南ハ智里及ビ拉巴拉他

大洋洲之部

○蕪門答臘ハ如何

△東北ハ麻刺加峽西南ハ印度洋

○爪哇ハ如何

△東南ハ印度洋ヲ隔テ、澳地利亞ニ對ス
西南ハ印度洋北ハ爪哇海

○波婆羅島ハ如何

△北西ハ支那海東ハ西里伯ニ對ス南ハ爪
哇海ニ對ス

○呂宋ハ如何

△北ハ臺灣ニ對シ東南ハ太平洋西ハ支那海

○西里伯ハ如何

△東ハ新竒尼亞北ハ呂宋西ハ波濤羅南ハ爪哇ニ對ス

○新竒尼亞ハ如何 或ハ巴布亞

△東北ハ太平洋南ハ澳大利亞西ハ西里伯

○澳大利亞ハ如何

△大洋洲中ノ最モ大ナル島ナリ

○新西蘭土ハ如何

△澳大利亞ヨリ東南ニアル島ナリ

○三維斯諸島ハ如何

△北太平洋中ニ在ル島ナリ

○公會諸島及ビ友諸島ハ如何

△南太平洋中ニアル島ナリ

首府論

○地球儀ニ於テ*ノ第ハ何ニナリヤ

△首府ナリ

○亞細亞ノ有名ナル首府ヲ言頭セ

△東京 日本 北京 支那

○歐羅巴 如何

加爾各塔 印度 孔子 坦 土耳其

△龍動 英倫 都柏林 愛爾蘭

以丁堡 蘇格蘭 巴黎 佛蘭西

馬德里 西班牙 里斯本 葡萄牙

羅馬 意大利 孔子 坦 土耳其

維也納 奧地利 巴 利 日 耳 曼

哥倫布 給 連 國

聖彼得堡 魯西 亞

○亞非利加 如何

△摩路哥 摩路哥

阿爾及亞 亞私 突尼斯 埃及

的利波里 的利波里 加里阿

奴比亞 加德馬 亞比西尼亞

ケ ー フ タ ウ ン 咖啡 補 格 魯 尼

モンロビア 里比利亞

○北亞墨利加 如何

△ヲ タ ワ 英領 亞米利加 華盛頓 合衆國

墨西哥 墨西哥

○南亞墨利加ハ如何

△ボゴタ | 合 格 蘭 比 亞

里約日內路 巴 西

ボナスエリ | 智 里 巴 拉

セ ン 子 エ ゴ | 智 里 巴 拉

○亞界大海ノ名ヲ記顯セ

△日本海 支那海

紅海 地中海

白海 加 斯 班 海

加拉加私 委 內 瑞

利馬比路

阿 刺 比 亞 海

黑 海

阿 拉 海

北海 波羅的海 亞德的海

堪察加海

毛拉海 加里比安海

珊瑚海 爪哇海

亞界大河論

○亞細亞ニ於テノ大河ヲ言顯セ

△利根川 日本 烏彌河 西比利亞

勒拿河 黑龍江 揚子江 支那

黃河 印度河 安額河 日上

ケンボデア河 安南ト暹羅ノ

○歐羅巴^{エウロパ}如何^{イカン}

△土^ド烏^ウ伊^イ拿^ナ河^カ 魯^ル西^シ亞^ア

窩^ボ瓦^ル河^カ 日^ニ上^{ジヤウ}

烏^ウ拉^ラ留^ル河^カ 日^ニ上^{ジヤウ}

多^ダ腦^{ニウ}河^カ 日^ニ耳^ニ曼^{マン}

來^ラ因^{イン}河^カ 日^ニ上^{ジヤウ} 私^シ因^{イン}河^カ 佛^フ蘭^{ラン}西^シ

多^タ具^グ私^ス河^カ

○亞非利加^{アフリカ}如何^{イカン}

△尼^ニ羅^ル河^カ 埃^エ及^{ジヤク} 尼^ニ瓦^ワ河^カ 蘇^ソ丹^{タン}

烏^ウ尼^ニ河^カ 加^カ補^ポ格^{カク}魯^ル丁^{テイ}多^タ魯^ル界^{カイ}ス

○北亞米利加^{北アメリカ}如何^{イカン}

△彌^ミ士^シ西^シ比^ビ河^カ 合^カ衆^{ジュウ}國^{クニ}

彌^ミ蘇^ソ利^リ河^カ 日^ニ上^{ジヤウ}

ア^アー^ーカ^カン^ンザ^ザス^ス河^カ 日^ニ上^{ジヤウ}

列^レ篤^{トク}河^カ 日^ニ上^{ジヤウ}

格^{カク}魯^ル列^レ篤^{トク}河^カ 日^ニ上^{ジヤウ}

格^{カク}綸^{リン}比^ヒ亞^ア河^カ 日^ニ上^{ジヤウ}

葉^{エフ}比^ヒ亞^ア河^カ 日^ニ上^{ジヤウ}

メ^メツ^ツケ^ケン^ンヂ^ヂー^ーズ^ズ河^カ 英^{エイ}領^{リヤウ}亞^ア米^ミ利^リ加^カ

聖^{セント}勞^{トウ}稜^{レン}索^{ソク}河^カ 加^カ拿^ナ他^タ

○南亞米利加^{南アメリカ}如何^{イカン}

△亞^ア馬^マ生^{シヤウ}河^カ 巴^バ西^シ

德^ト汗^{カン}陳^{チン}私^ス河^カ 日^ニ上^{ジヤウ}

馬^マ他^タ拉^ラ河^カ 日^ニ上^{ジヤウ}
班^{パン}拉^ラ拿^ナ河^カ 日^ニ上^{ジヤウ}

地球儀用法問答終

明治九年九月廿日御届
同 十月出版

價十五錢

大阪府平民

譯者 邨上復雄

第三大區七ノ小區北堀江
壹番町二十六番地

大阪府平民

出板人 前川源七郎

第一大區七ノ小區北久宝寺町
四丁目十八番地

