

۹۱۵/۸۵۴۳
۲۴۵۳۴۲
۱۳۶۵
۱۳۶۵
۱۳۶۵

بسمه تعالی

پیشگفتار

سرشماری عمومی نفوس و مسکن در ایران به موجب قانون، هر ۱۰ سال یکبار توسط مرکز آمار ایران انجام می‌شود. تاکنون چهار سرشماری عمومی نفوس و مسکن در سالهای ۱۳۳۵، ۱۳۴۵، ۱۳۵۵ و ۱۳۶۵ به مرحله اجرا درآمده است. نخستین سرشماری، توسط اداره کل آمار عمومی، و سرشماریهای بعدی، توسط مرکز آمار ایران انجام گرفته است. سرشماری سال ۱۳۶۵، اولین سرشماری در نظام جمهوری اسلامی ایران است که علی‌رغم جنگ تحمیلی، محاصره اقتصادی و مضیقه‌های ناشی از هر یک، به حول و قوه الهی مطابق برنامه پیش‌بینی شده به نحو مطلوب به انجام رسید. سرشماری عمومی نفوس و مسکن، مناسبترین ابزار برنامه‌ریزیهای توسعه اجتماعی، اقتصادی و فرهنگی در کشور است که با ارائه آمار و اطلاعات درست، رهنمودهای لازم برای رسیدن به اهداف برنامه‌ریزیهای کوتاه‌مدت، میان‌مدت و بلندمدت را در اختیار سیاست‌گذاران، مسئولان و برنامه‌ریزان کشور قرار می‌دهد.

وسعت و عظمت کار سرشماری، مرکز آمار ایران را بر آن داشت که از نیمه دوم سال ۱۳۶۱ با برنامه‌ریزیهای دقیق، فعالیت مستمر و پیگیری را برای تهیه مقدمات سرشماری عمومی نفوس و مسکن آغاز کند. اولین قدم در این زمینه، شناخت نیازهای اساسی دستگاههای مسئول کشور بود که بر آن اساس، طرح مقدماتی سرشماری تهیه شد و به طور آزمایشی در مناطق شهری و روستایی سه شهرستان آستانه اشرفیه از استان گیلان، سراوان از استان سیستان و بلوچستان و شادگان از استان خوزستان و نیز در چند حوزه نمونه در هر یک از استانهای دیگر به مرحله اجرا درآمد. با استفاده از نتایج حاصل از آزمایش سرشماری، پرسشنامهها، فرمها و دستورالعملهای فنی و اجرایی مورد تجدید نظر قرار گرفت و بر آن اساس، طرح نهایی سرشماری تهیه و آماده اجرا شد. عملیات اجرایی سرشماری به طور همزمان در تمام نقاط کشور از تاریخ ۱۶ تا ۳۰ مهرماه سال ۱۳۶۵ انجام شد. در این مرحله، سازمان برنامه و بودجه استانها، مراکز تربیت معلم و سایر سازمانها و موسسات دولتی و همچنین نهادهای انقلاب اسلامی، همکاریهای ارزنده‌ای با مرکز آمار ایران داشتند و مردم فداکار ایران نیز با همیاری و مساعدت خود، امکان اجرای موفقیت آمیز سرشماری را فراهم آوردند.

پرسشنامههایی که در جریان اجرای سرشماری تکمیل شده است، حجم عظیمی از اطلاعات آماری را در بر دارد که در جداول متعدد، برای هر یک از سطوح جغرافیایی، قابل استخراج و ارائه است. برخی از این اطلاعات در قالب نشریات نتایج سرشماری ارائه می‌شود و سایر اطلاعات در صورت نیاز و برحسب مورد، در اختیار استفاده‌کنندگان قرار خواهد گرفت.

فرهنگ آبادیهای شهرستان ، یکی از مجموعه نشریات نتایج سرشماری عمومی نفوس و مسکن است که در ۱۹۵ جلد برای ۱۹۵ شهرستان (بر اساس تقسیمات کشوری در زمان سرشماری) منتشر می شود . در هر یک از این نشریات ، ۳۹ خصوصیت عمده جمعیتی ، اجتماعی ، اقتصادی و فرهنگی برای هر یک از آبادیهای دارای سکنه و نیز جدولی در مورد آبادیهای خالی از سکنه شهرستان به تفکیک بخش و دهستان ارائه شده است . همچنین این نشریات شامل نقشه کشور (که نشان دهنده موقعیت شهرستان در داخل استان است) ، نقشه شهرستان (به تفکیک بخش و دهستان ، و موقعیت مراکز بخش ، نقاط شهری و آبادیهای دارای ۲۰۰۰ نفر جمعیت و بیشتر) و نقشه های مربوط به بخش یا بخشهای شهرستان (به تفکیک دهستان و آبادیهای دارای ۲۰ خانوار و بیشتر) است . لازم به یادآوری است ، نقشه شهرستانها که موقعیت کلیه آبادیها (دارای سکنه و خالی از سکنه) روی آن مشخص شده ، در مرکز آمار ایران موجود و قابل ارائه به استفاده کنندگان است . امید است این مجموعه از نشریات نتایج سرشماری بتواند اطلاعات لازم برای شناخت اوضاع اجتماعی و اقتصادی آبادیهای کشور را در اختیار تصمیم گیران ، برنامه ریزان و پژوهشگران قرار دهد .

مرکز آمار ایران

فهرست مندرجات فرهنگ آبادیهای شهرستان تربت جام

صفحه

عنوان

تعاریف و مفاهیم مورد استفاده در سرشماری عمومی نفوس و مسکن سال ۱۳۶۵ (ویژه فرهنگ آبادیها)

یک	جمعیت (جامعه مورد سرشماری)
یک	خانوار
دو	اقامتگاه معمولی
دو	شهر (نقطه شهری)
دو	آبادی (نقطه روستایی)
دو	جمعیت ساکن در نقاط شهری
دو	جمعیت ساکن در نقاط روستایی
دو	سن
دو	مهاجران وارد شده
دو	محل تولد
دو	باسواد
سه	کار
سه	وضع فعالیت در ۷ روز گذشته

مفاهیم به کار رفته در این نشریه

چهار	نسبت جنسی
چهار	گروههای عمده سنی
چهار	نسبت باسوادی

ویژگیهای عمده نقاط روستایی شهرستان

۱	جمعیت
۲	خانوار
۲	مهاجرت
۴	سواد
۵	وضع فعالیت
۷	نقشه تقسیمات کشوری جمهوری اسلامی ایران به تفکیک استان : ۱۳۶۵
۸	نقشه شهرستان به تفکیک بخش و دهستان

عنوان

صفحه

- ۹ نقشه روستایی بخش جنت آباد شهرستان تربت جام از استان خراسان
- ۱۱ نقشه روستایی بخش مرکزی شهرستان تربت جام از استان خراسان (دهستانهای بالا جام و میان جام)
- ۱۲ نقشه روستایی بخش مرکزی شهرستان تربت جام از استان خراسان (دهستان پائین جام)

جداول

- ۱۴ خصوصیات اجتماعی - اقتصادی آبادیهای دارای سکنه شهرستان
- ۳۶ نوع راه و فعالیت کشاورزی آبادیهای خالی از سکنه شهرستان

پیوستها

فرم ۳ - (پرسشنامه آبادی)

فهرست مجموعه نشریات فرهنگ آبادیهای کشور براساس نتایج سرشماری عمومی نفوس و مسکن سال ۱۳۶۵

HA
۴۸۷۰۷
۱۳۴۰۰۶۱
۱۳۴۰۰۶۱
۱۳۴۰۰۶۱

تعاریف و مفاهیم مورد استفاده در سرشماری عمومی نفوس و مسکن سال ۱۳۶۵ (ویژه فرهنگ آبادیها)

جمعیت (جامعه مورد سرشماری)

اعضای همه خانوارهای معمولی ساکن و دستجمعی که اقامتگاه معمولی آنان در زمان سرشماری در ایران قرار دارد و نیز اعضای کلیه خانوارهای معمولی غیر ساکن کشور، جامعه مورد سرشماری را تشکیل می‌دهند. اعضای هیئتهای سیاسی و سفارتخانه‌های خارجی در ایران و افراد خانواده آنان جزو جامعه مورد سرشماری محسوب نمی‌شوند، اما ایرانیان عضو هیئتهای سیاسی و سفارتخانه‌های ایران در خارج از کشور و افراد خانواده آنان، جزو جامعه مورد سرشماری به حساب می‌آیند.

خانوار

خانوار از چند نفر تشکیل می‌شود که با هم در یک اقامتگاه زندگی می‌کنند، با یکدیگر هم‌خرج هستند و معمولاً "با هم غذا می‌خورند". فردی که به تنهایی زندگی می‌کند نیز، خانوار تلقی می‌شود.

خانوار معمولی: خانوار با تعریف فوق، اکثر افراد کشور را در بر می‌گیرد و به همین دلیل این‌گونه خانوارها، "خانوار معمولی" نیز نامیده می‌شود.

خانوار معمولی ساکن: خانواری که در اقامتگاه ثابت سکونت دارد، "خانوار معمولی ساکن" نامیده می‌شود.

خانوار معمولی غیر ساکن: خانواری که در زمان سرشماری در اقامتگاه ثابتی سکونت ندارد، "خانوار معمولی غیر ساکن" نامیده می‌شود. این دسته از خانوارها شامل سه گروه زیر است:

۱- خانوارهایی که در زمان سرشماری در کوچ به سر می‌برند و یا در خارج شهرها و آبادیها در زیر چادر زندگی می‌کنند.

۲- خانوارهایی که در محل زندگی ثابتی زندگی نمی‌کنند و به‌طور مداوم محل زندگی خود را تغییر می‌دهند، مانند کولیها.

۳- خانوارهایی که محل زندگی مشخص ندارند و شبها معمولاً در پارکها، خرابه‌ها، زیرپلها و... بیتوته می‌کنند.

خانوار دستجمعی: مجموعه افرادی که به دلیل داشتن هدف یا ویژگیهای مشترک مانند تحصیل، بیماری روانی و... با هم در یک موسسه‌از

قبیل خوابگاه دانشجویی، آسایشگاه روانی و... زندگی می‌کنند، یک خانوار دستجمعی به حساب می‌آیند. در این سرشماری، افرادی

که در ندامتگاهها، بازداشتگاهها و مراکز مشابه نگهداری می‌شوند و نیز افرادی که در سربازخانه‌ها، پادگانها، پاسگاهها، پایگاهها،

یا اردوگاههای نظامی و انتظامی به‌طور جمعی به سر می‌برند و همچنین دانش‌آموزان و دانشجویان موسسات آموزشی نیروهای نظامی و

انتظامی، به عنوان اعضای خانوار دستجمعی مورد سرشماری قرار نمی‌گیرند. این‌گونه افراد همراه با سایر اعضای خانوار معمولی خود

سرشماری می‌شوند.

اقامتگاه معمولی

اقامتگاه معمولی خانوار، محلی است که خانوار در زمان سرشماری در آنجا زندگی می‌کند، مشروط بر اینکه اقامتگاه دیگری نداشته باشد. اقامتگاه معمولی خانواری که در زمان سرشماری بیش از یک اقامتگاه دارد، محلی است که بیشترین مدت سال را در آنجا به سر می‌برد.

شهر (نقطه شهری)

منظور از شهر، هر یک از نقاطی است که دارای شهرداری باشد.

آبادی (نقطه روستایی)

آبادی به مجموعه یک یا چند مکان و اراضی به هم پیوسته (اعم از کشاورزی و غیرکشاورزی) گفته می‌شود که خارج از محدوده شهرها واقع شده و دارای محدوده شبتی یا عرفی مستقل باشد. اگر آبادی در زمان سرشماری، محل سکونت خانوار یا خانوارهایی باشد، "دارای سکنه" و در غیر این صورت، "خالی از سکنه" تلقی می‌شود.

جمعیت ساکن در نقاط شهری

منظور از جمعیت ساکن در نقاط شهری در هر یک از محدوده‌های بخش، شهرستان، استان یا کشور، جمعیت کلیه شهرهایی است که در همان محدوده قرار دارد و جمعیت هر شهر عبارت است از مجموع تعداد اعضای همه خانوارهای معمولی ساکن و دستجمعی که اقامتگاه معمولی آنها در زمان سرشماری در آن شهر واقع است.

جمعیت ساکن در نقاط روستایی

منظور از جمعیت ساکن در نقاط روستایی در هر یک از محدوده‌های دهستان، بخش، شهرستان، استان یا کشور، جمعیت کلیه آبادیهایی است که در همان محدوده قرار دارد و جمعیت هر آبادی عبارت است از مجموع تعداد اعضای همه خانوارهای معمولی ساکن و دستجمعی که اقامتگاه معمولی آنها در زمان سرشماری در آن آبادی واقع است.

سن

منظور از سن، تعداد سالهای کاملی است که از زمان تولد فرد گذشته است.

مهاجران وارد شده

در هر شهر یا آبادی، آن دسته از اعضای خانوارهای معمولی ساکن و دستجمعی که متولد آنجا نباشند، مهاجر شناخته می‌شوند.

محل تولد

منظور از محل تولد، آبادی یا شهری است که در زمان تولد فرد، اقامتگاه معمولی مادر او بوده است.

باسواد

کسانی که می‌توانند به فارسی یا هر زبان دیگری متن ساده‌ای را بخوانند و بنویسند، خواه مدرک رسمی داشته یا نداشته باشند، باسواد تلقی می‌شوند. همه محصلان از جمله نوا موزان سال اول ابتدایی و سوادآموزان نهضت سوادآموزی نیز باسواد به حساب می‌آیند.

کار، هر فعالیت فکری یا بدنی است که قانوناً "مجاز باشد و به منظور کسب درآمد (نقدی، غیرنقدی) صورت گیرد.

وضع فعالیت در ۷ روز گذشته

در این سرشماری، وضع فعالیت افراد در ۷ روز پیش از مراجعه مامور سرشماری مورد نظر است. هر یک از افراد از این نظر و با توجه به تعریف کار، در یکی از گروههای زیر قرار می‌گیرند:

شاغل؛ افراد زیر شاغل به حساب می‌آیند:

— کسانی که دارای شغلی هستند، اعم از اینکه در ۷ روز پیش از مراجعه مامور سرشماری کار کرده و یا به عللی از قبیل مرخصی، بیماری، تعطیل موقت محل کار و... کار نکرده‌اند و پس از رفع علت به کار خود ادامه خواهند داد.

— کسانی که شغل مستمر نداشته ولی در ۷ روز پیش از مراجعه مامور سرشماری، حداقل دو روز کار کرده‌اند.

— کسانی که تحت عنوان کارآموز در ۷ روز پیش از مراجعه مامور سرشماری به کار اشتغال داشته‌اند.

— کسانی که دارای شغلی هستند، ولی در ۷ روز پیش از مراجعه مامور سرشماری به اقتضای فصل و ماهیت فصلی کار خود، کار نکرده‌اند (بیکاران فصلی)، مشروط بر آنکه در جستجوی کار دیگری هم نباشند.

— افرادی که به انجام خدمت وظیفه عمومی مشغول هستند.

— کسانی که در حال گذراندن دوره‌های آموزشی در دانشکده‌ها و آموزشگاههای مربوط به نیروهای نظامی و انتظامی هستند.

بیکار (جویای کار): کسانی که شاغل به حساب نمی‌آیند و در ۷ روز پیش از مراجعه مامور سرشماری در جستجوی کار بوده‌اند، بیکار (جویای کار) تلقی می‌شوند.

محصل: کسانی که شاغل، بیکار (جویای کار) محسوب نمی‌شوند و در ۷ روز پیش از مراجعه مامور سرشماری در حال تحصیل بوده‌اند، محصل به حساب می‌آیند.

خانه‌دار: خانه‌دار به کسانی گفته می‌شود که شاغل، بیکار (جویای کار) و محصل به حساب نمی‌آیند و بنا بر اظهار پاسخگو، در ۷ روز پیش از مراجعه مامور سرشماری به خانه‌داری مشغول بوده‌اند.

دارای درآمد بدون کار: کسانی که شاغل، بیکار (جویای کار) محصل و خانه‌دار محسوب نمی‌شوند و درآمدهای مستمری مانند حقوق بازنشستگی، حقوق وظیفه، درآمد املاک و مستغلات، سود سهام و... دارند، دارای درآمد بدون کار محسوب می‌شوند.

سایر: کسانی که از نظر وضع فعالیت در ۷ روز پیش از مراجعه مامور سرشماری، در هیچ یک از گروههای بالا قابل طبقه‌بندی نیستند، در گروه سایر قرار می‌گیرند.

مفاهیم به کار رفته در این نشریه

نسبت جنسی

نسبت تعداد مردان به زنان یا زنان به مردان، نسبت جنسی نامیده می‌شود. معمولاً "در این مورد نسبت تعداد مردان به زنان را محاسبه می‌کنند و به صورت درصد ارائه می‌دهند. یعنی اگر M تعداد مردان و F تعداد زنان در یک منطقه جغرافیایی باشد، نسبت جنسی در آن منطقه عبارت خواهد بود از:

$$\text{نسبت جنسی} = \frac{M}{F} \times 100$$

گروههای عمده سنی

در مجموعه نشریات نتایج سرشماری عمومی نفوس و مسکن سال ۱۳۶۵، علاوه بر سنین منفرد و گروههای سنی منظم (۵ ساله و ۱۰ ساله)، طبقه‌بندی سنی دیگری نیز برای جمعیت در نظر گرفته شده است که هر طبقه آن، یک گروه عمده سنی نامیده می‌شود و عبارت است از:

افراد ۱-۵ ساله: نوباوگان

افراد ۶-۱۰ ساله: کودکان

افراد ۱۱-۱۴ ساله: نوجوانان

افراد ۱۵-۲۴ ساله: جوانان

افراد ۲۵-۶۴ ساله: میانسالان

افراد ۶۵ ساله و بیشتر: بزرگسالان

افرادی که سن آنان معلوم نبوده و یا امکان انتساب آنان به یکی از گروههای سنی وجود نداشته است، در گروه "سن نامشخص" منظور شده است.

نسبت با سواد

این نسبت در هر جامعه از تقسیم تعداد افراد با سواد در یک سن یا گروه سنی معین به جمعیت آن سن یا گروه سنی به دست می‌آید و معمولاً "به صورت درصد" بیان می‌شود.

ویژگیهای عمده نقاط روستایی شهرستان تربت جام

تربت جام یکی از شهرستانهای استان خراسان است که در قسمت شرقی این استان واقع شده و مرکز آن شهر تربت جام است. این شهرستان دارای ۲ شهر توپت جام و صالح آباد است. همچنین شهرستان تربت جام به ۲ بخش شامل ۶ دهستان تقسیم شده و متشکل از ۲۵۳ آبادی دارای سکنه و ۲۸۴ آبادی خالی از سکنه است.

جمعیت

در سرشماری عمومی نفوس و مسکن مهرماه ۱۳۶۵، شهرستان تربت جام دارای ۲۱۷۳۰۸ نفر جمعیت بوده است. از این تعداد، ۶۷۶۵۴ نفر ساکن در نقاط شهری، ۱۴۹۵۸۵ نفر ساکن در نقاط روستایی و بقیه غیر ساکن بوده اند.

جدول ۱- تعداد آبادیهای دارای سکنه شهرستان بر حسب بخش، به تفکیک طبقات عمی

بخش	جمع	۱ تا ۲۴ نفر	۲۵ تا ۴۹ نفر	۵۰ تا ۹۹ نفر	۱۰۰ تا ۲۴۹ نفر	۲۵۰ تا ۴۹۹ نفر	۵۰۰ تا ۹۹۹ نفر	۱۰۰۰ تا ۲۴۹۹ نفر	۲۵۰۰ تا ۴۹۹۹ نفر	۵۰۰۰ نفر و بیشتر
شهرستان تربت جام	۴۵۲	۱۱۱	۴۹	۶۷	۸۸	۵۴	۵۰	۲۴	۸	۲
شهرت آباد	۱۱۵	۷	۵	۲۲	۴۱	۲۴	۱۱	۵	۰	۰
روستای	۳۳۸	۱۰۴	۴۴	۴۵	۴۷	۳۰	۳۹	۱۹	۸	۲

از جمعیت نقاط روستایی این شهرستان ۷۵۶۸۱ نفر را مردان و ۷۳۹۰۴ نفر را زنان تشکیل میدادند. نسبت جنسی در این جمعیت نشان میدهد که در مقابل هر ۱۰۰ نفر زن، ۱۰۲ نفر مرد وجود دارد. این نسبت در بین اطفال کمتر از یکساله ۱۰۰ و در بین افراد ۶۵ ساله و بیشتر ۱۸۲ است. پایینترین نسبت جنسی به گروه سنی جوانان (۱۵ - ۲۴ ساله) و بالاترین نسبت، به گروه سنی بزرگسالان (۶۵ ساله و بیشتر) تعلق دارد.

جدول ۲: جمعیت نقاط روستایی شهرستان بر حسب بخش و گروه‌های عمده سنی، به تفکیک جنس

نبت جنسی	زن	مرد	مردوزن		گروه‌های عمده سنی
			درصد	تعداد	
۱۰۲	۷۲۹۰۴	۷۵۶۸۱	۱۰۰/۱۰۰	۱۴۹۵۸۵	شهرستان - تربت‌جام
۱۰۰	۲۸۰۸	۲۷۹۹	۲/۷۵	۵۶۰۷	اطفال / کمتر از یکساله /
۹۸	۱۵۵۰۹	۱۵۱۷۵	۲۰/۵۱	۳۰۶۸۴	نوباوگان / ۱-۵ ساله /
۹۸	۱۲۷۵۷	۱۲۵۲۲	۱۶/۹۱	۲۵۲۸۹	کودکان / ۶-۱۰ ساله /
۱۰۳	۶۲۶۶	۶۵۸۴	۸/۶۶	۱۲۹۵۰	نوجوانان / ۱۱-۱۴ ساله /
۹۲	۱۲۴۱۸	۱۱۴۸۴	۱۵/۹۸	۲۳۹۰۲	جوانان / ۱۵-۲۴ ساله /
۱۰۷	۳۲۰۰۳	۳۲۵۶۳	۳۰/۴۹	۶۴۵۶۶	میانسالان / ۲۵-۶۴ ساله /
۱۸۲	۱۷۲۲	۲۱۵۰	۲/۲۶	۳۸۷۲	بزرگسالان / ۶۵ ساله و بیشتر /
*	۲۱۱	۳۹۴	۰/۴۷	۶۰۵	نامشخص
۹۸	۱۵۵۴۷	۱۵۱۸۱	۱۰۰/۱۰۰	۳۰۷۲۸	بخش چنتاباد
۱۰۳	۵۹۳	۶۰۹	۳/۹۱	۱۲۰۲	اطفال / کمتر از یکساله /
۹۱	۲۲۲۲	۲۰۶۵	۲۰/۹۵	۴۲۸۷	نوباوگان / ۱-۵ ساله /
۹۱	۲۸۵۹	۲۶۰۵	۱۷/۷۸	۵۴۶۴	کودکان / ۶-۱۰ ساله /
۸۷	۱۴۰۵	۱۲۲۲	۸/۵۵	۲۶۲۷	نوجوانان / ۱۱-۱۴ ساله /
۸۶	۳۶۳۱	۳۱۳۶	۱۵/۰۷	۶۷۶۷	جوانان / ۱۵-۲۴ ساله /
۱۰۹	۴۴۶۱	۴۸۵۹	۳۰/۳۳	۹۳۲۰	میانسالان / ۲۵-۶۴ ساله /
۱۹۲	۲۲۶	۲۴۸	۲/۲۰	۴۷۴	بزرگسالان / ۶۵ ساله و بیشتر /
*	۲۶	۳۷	۰/۲۱	۶۳	نامشخص
۱۰۴	۵۸۲۵۷	۶۰۵۰۰	۱۰۰/۱۰۰	۱۱۸۸۵۷	بخش مرکزی
۹۹	۲۲۱۵	۲۱۹۰	۳/۷۱	۴۴۰۵	اطفال / کمتر از یکساله /
۱۰۰	۱۲۱۲۶	۱۲۱۱۰	۲۰/۴۰	۲۴۲۳۶	نوباوگان / ۱-۵ ساله /
۱۰۰	۹۸۹۸	۹۹۲۷	۱۶/۶۸	۱۹۸۲۵	کودکان / ۶-۱۰ ساله /
۱۰۸	۴۹۶۱	۵۲۶۲	۸/۶۹	۱۰۲۲۳	نوجوانان / ۱۱-۱۴ ساله /
۹۴	۹۹۲۴	۹۲۴۸	۱۶/۲۱	۱۹۱۷۲	جوانان / ۱۵-۲۴ ساله /
۱۰۷	۱۷۵۴۲	۱۸۷۰۴	۳۰/۵۰	۳۶۲۴۶	میانسالان / ۲۵-۶۴ ساله /
۱۷۹	۱۲۹۶	۲۵۰۲	۲/۲۸	۳۷۹۸	بزرگسالان / ۶۵ ساله و بیشتر /
*	۲۸۵	۳۵۷	۰/۵۴	۶۴۲	نامشخص

* محاسبه مفهومی ندارد.

خانوار

در سرشماری مهرماه ۱۳۶۵، شهرستان تربت جام دارای ۳۹۸۲۸ خانوار بوده است. از این تعداد، ۱۲۳۲۶ خانوار ساکن در نقاط شهری، ۲۷۴۵۹ خانوار ساکن در نقاط روستایی و بقیه غیر ساکن بوده اند.

جدول ۳- تعداد آبادیهایی دارای سکنه شهرستان بر حسب بخش، به تفکیک گروه بندی تعداد خانوار

بخش	جمع	۱ خانوار	۵ خانوار	۱۰ خانوار	۲۰ خانوار	۵۰ خانوار	۱۰۰ خانوار	۲۰۰ خانوار	۵۰۰ خانوار	۱۰۰۰ خانوار بیشتر
شهرستان تربت جام	۴۵۲	۱۱۰	۵۸	۶۷	۸۸	۵۸	۴۴	۲۰	۷	۲
بخش جنت آباد	۱۱۵	۵	۶	۲۳	۴۱	۲۴	۱۱	۲	۰	۰
بخش مرکزی	۳۳۸	۱۰۵	۴۹	۴۴	۴۷	۳۵	۳۲	۱۷	۷	۲

متوسط تعداد افراد در خانوارهای معمولی ساکن نقاط روستایی این شهرستان، ۵/۴ نفر است. بیشترین تعداد خانوار، مربوط به خانوارهای ۵ نفره و کمترین آن مربوط به خانوارهای ۱ نفره است.

جدول ۴- خانوارهای معمولی ساکن نقاط روستایی شهرستان بر حسب بخش، به تفکیک تعداد افراد در خانوار

بخش	جمع	۱ نفر	۲ نفر	۳ نفر	۴ نفر	۵ نفر	۶ نفر	۷ نفر	۸ نفر	۹ نفر	۱۰ نفر بیشتر
شهرستان تربت جام	۲۷۴۵۹	۹۲۹	۲۷۲۸	۲۲۸۱	۲۸۰۲	۲۸۶۸	۲۷۴۷	۲۲۲۴	۲۷۹۰	۱۲۱۰	۱۷۴۹
بخش جنت آباد	۵۶۶۸	۲۲۱	۶۰۸	۶۴۹	۷۲۴	۷۹۶	۸۰۲	۶۷۶	۵۵۵	۲۵۲	۳۸۴
بخش مرکزی	۲۱۷۹۱	۷۰۸	۲۱۲۰	۲۶۳۲	۲۰۷۹	۲۱۰۲	۳۴۶۴	۲۵۴۸	۲۲۳۵	۱۰۵۸	۱۳۶۵

مهاجرت

در سرشماری عمومی نفوس و مسکن مهرماه ۱۳۶۵، ۶۸/۵ درصد از جمعیت نقاط روستایی شهرستان تربت جام در همان آبادی که در زمان سرشماری اقامت داشتند متولد شده اند. مقایسه محل تولد افراد با محلی که در زمان سرشماری در آنجا اقامت داشتند نشان می دهد که ۶/۷ درصد جمعیت نقاط روستایی این شهرستان از آبادی به آبادی و ۱/۵ درصد از شهر به آبادی، در طول زندگی شان مهاجرت کرده اند.

جدول ۵- جمعیت نقاط روستایی شهرستان بر حسب گروههای عمده شغلی، به تفکیک محل تولد

اطلاعات	محل تولد در جای دیگر			محل تولد در آبادی محل اقامت	جمع	گروههای عمده شغلی
	خارج کشور	شهر	آبادی			
۱۷۷	۳۶۱۱۲	۱۴۸۳	۱۰۰۵۹۱	۰۱۷۵۴	۱۴۹۵۸۵	شهرستان تربت جام
۸	۱۶۲	۱۵	۵۰	۵۳۷۲	۵۶۰۷	اطفال / کمتر از یکساله /
۴۰	۵۱۸۰	۱۳۰	۶۲۹	۲۴۷۰۵	۳۰۶۸۴	نوجوانان / ۱-۵ ساله /
۳۱	۵۷۷۲	۱۳۱	۷۷۰	۱۸۵۸۵	۲۵۲۸۹	کودکان / ۶-۱۰ ساله /
۱۶	۲۴۴۰	۹۲	۵۴۴	۹۸۵۸	۱۲۹۵۰	نوجوانان / ۱۱-۱۴ ساله /
۱۹	۶۶۷۴	۳۰۶	۱۶۲۵	۱۵۲۷۸	۲۳۹۰۲	جوانان / ۱۵-۲۴ ساله /
۵۳	۱۲۸۹۴	۷۵۰	۵۷۵۱	۲۵۱۱۸	۴۵۵۶۶	میانسالان / ۲۵-۶۴ ساله /
۱۰	۱۴۱۶	۵۸	۶۷۸	۲۷۲۰	۴۸۸۲	بزرگسالان / ۶۵ ساله و بیشتر /
۰	۵۷۴	۱	۱۲	۱۱۸	۷۰۵	نامشخص

سواد

در سرشماری مهرماه ۱۳۶۵ شهرستان تربت جام، از ۱۱۳۲۹۴ نفر جمعیت ۶ ساله و بیشتر نقاط روستایی این شهرستان، ۲۹/۵ درصد باسواد بودند. نسبت باسوادی در این جمعیت برای مردان ۳۸/۶ درصد و برای زنان ۲۰/۰ درصد بوده است. این نسبت برای افراد لازمالتعلیم (۶-۱۴ ساله)، ۵۰/۳ درصد و برای افراد ۱۵ ساله و بیشتر، ۱۸/۹ درصد بوده است.

جدول ۶- درصد مردان و زنان در جمعیت و سایر نقاط روستایی شهرستان بر حسب بخش و گروههای عمده شغلی به تفکیک محل تولد

اطلاعات	محل تولد		باسواد		جمع	گروههای عمده شغلی
	زن	مرد	زن	مرد		
۰/۵۴	۷۹/۲۴	۶۰/۹۵	۲۰/۰۰	۲۸/۶۲	۱۰۰/۰۰	شهرستان تربت جام
۱/۷۸	۵۸/۹۵	۴۳/۱۴	۳۸/۹۹	۵۵/۳۶	۱۰۰/۰۰	کودکان / ۶-۱۰ ساله /
۰/۱۸	۵۵/۰۹	۳۲/۰۹	۴۴/۷۲	۶۷/۷۴	۱۰۰/۰۰	نوجوانان / ۱۱-۱۴ ساله /
۰/۱۵	۷۹/۴۳	۵۰/۰۵	۲۰/۴۱	۴۹/۸۱	۱۰۰/۰۰	جوانان / ۱۵-۲۴ ساله /
۰/۱۴	۹۶/۵۹	۷۹/۳۰	۳/۲۲	۲۰/۶۰	۱۰۰/۰۰	میانسالان / ۲۵-۶۴ ساله /
۰/۶۸	۹۷/۴۶	۹۲/۲۲	۱/۲۱	۷/۴۶	۱۰۰/۰۰	بزرگسالان / ۶۵ ساله و بیشتر /
۰/۵۵	۸۲/۸۲	۶۱/۷۰	۱۶/۵۷	۳۷/۸۰	۱۰۰/۰۰	بخش چنتا آباد
۱/۶۱	۶۵/۴۴	۴۳/۳۶	۳۲/۷۴	۵۵/۳۶	۱۰۰/۰۰	کودکان / ۶-۱۰ ساله /
۰/۱۵	۶۸/۹۰	۳۵/۶۸	۳۱/۰۳	۶۴/۰۸	۱۰۰/۰۰	نوجوانان / ۱۱-۱۴ ساله /
۰/۳۲	۸۳/۶۴	۵۰/۰۰	۱۶/۰۸	۴۹/۶۳	۱۰۰/۰۰	جوانان / ۱۵-۲۴ ساله /
۰/۱۶	۹۶/۷۷	۷۹/۱۵	۳/۰۵	۲۰/۷۰	۱۰۰/۰۰	میانسالان / ۲۵-۶۴ ساله /
۰/۵۱	۹۷/۶۲	۹۱/۹۸	۱/۴۹	۷/۷۲	۱۰۰/۰۰	بزرگسالان / ۶۵ ساله و بیشتر /

جدول ۶- درصد ساوان بی ساوان در جمعیت ۱۰ ساله بیشتر نقاط روستایی شهرستان برنج بخش و گروه های عمده شغلی بنگلک جنس (دنبال)

انگاره شده	بی ساوان		با ساوان		جمع	گروه های عمده شغلی
	زن	مرد	زن	مرد		
۰/۵۴	۷۸/۴۳	۶۰/۷۶	۲۰/۹۱	۲۸/۸۲	۱۰۰/۰۰	ببخش مرکزی
۱/۸۳	۵۷/۰۷	۴۳/۱۰	۴۰/۸۰	۵۵/۳۶	۱۰۰/۰۰	کودکان ۶-۱۰ ساله /
۰/۱۸	۵۱/۱۸	۳۱/۲۸	۴۸/۶۰	۶۸/۵۸	۱۰۰/۰۰	نوجوانان ۱۱-۱۴ ساله /
۰/۱۱	۷۸/۲۷	۵۰/۰۶	۲۱/۴۹	۴۹/۸۵	۱۰۰/۰۰	جوانان ۱۵-۲۴ ساله /
۰/۱۴	۹۶/۵۴	۷۹/۳۴	۲/۲۶	۲۰/۵۸	۱۰۰/۰۰	میانسالان ۲۵-۶۴ ساله /
۰/۷۲	۹۷/۴۲	۹۲/۲۹	۱/۱۵	۷/۳۹	۱۰۰/۰۰	بزرگسالان ۶۵ ساله و بیشتر /

وضع فعالیت

در سرشماری مهرماه ۱۳۶۵، ۳۷/۲ درصد جمعیت ۱۰ ساله و بیشتر نقاط روستایی شهرستان تربت جام را افراد شاغل و بیکار (جویای کار) تشکیل می دادند. نسبت افراد شاغله به جمعیت ۱۰ ساله و بیشتر در نقاط روستایی این شهرستان، ۳۱/۷ درصد بوده است. این نسبت برای مردان، ۵۸/۹ درصد و برای زنان، ۳/۱ درصد بوده است.

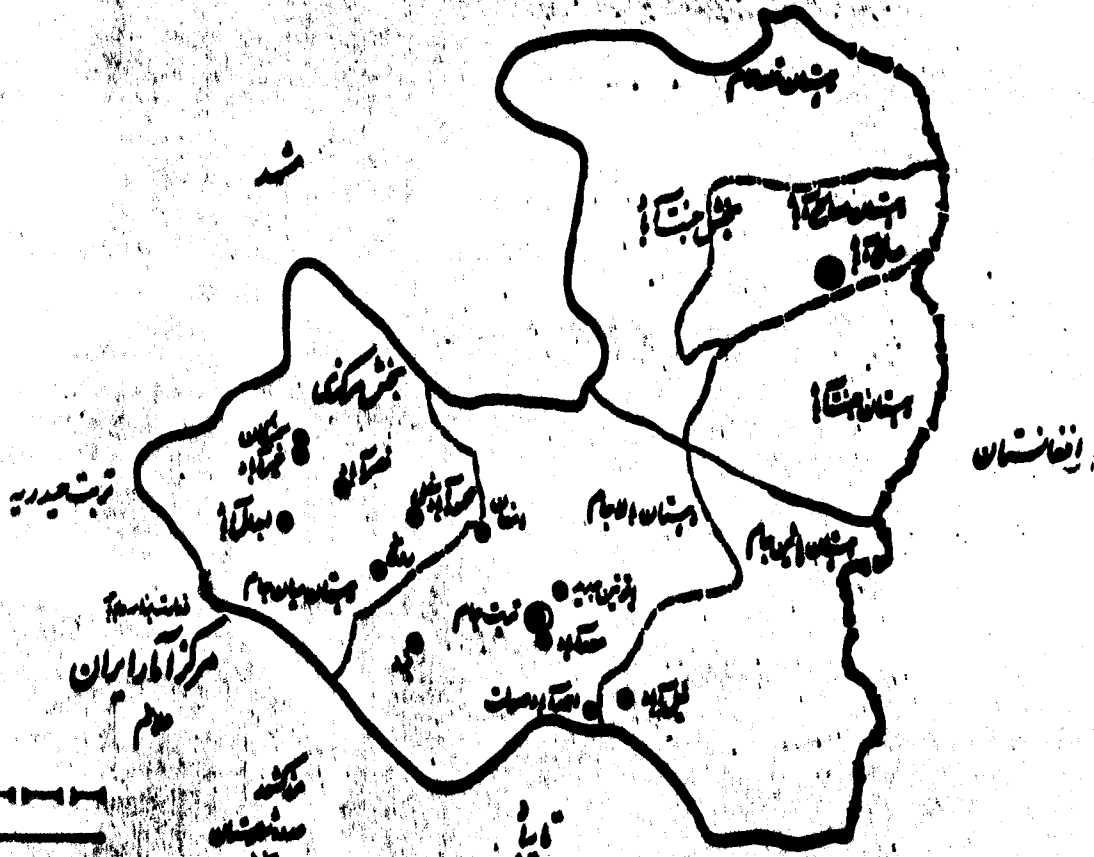
جدول ۷- جمعیت ۱۰ ساله و بیشتر نقاط روستایی شهرستان برنج بخش و وضع فعالیت، بنگلک جنس

وضع فعالیت	مرد زن		مرد		زن	
	تعداد	درصد	تعداد	درصد	تعداد	درصد
شهرستان تربت جام	۹۳۱۳۱	۱۰۰/۰۰	۴۷۷۴۰	۱۰۰/۰۰	۴۵۳۹۱	۱۰۰/۰۰
شاغل	۲۹۴۹۳	۳۱/۶۷	۲۸۱۰۱	۵۸/۸۶	۱۳۹۲	۳/۰۷
بیکار / جویای کار /	۵۱۰۷	۵/۴۸	۴۲۱۹	۸/۸۴	۸۸۸	۱/۹۶
محصل	۸۸۸۶	۹/۵۴	۵۹۲۲	۱۲/۴۰	۲۹۶۴	۶/۵۳
خانه دار	۳۴۲۷۱	۳۶/۸۰	۵۶۸	۱/۱۹	۳۳۷۰۳	۷۴/۲۵
دارای درآمد بدون کار	۱۰۰۱	۱/۰۷	۶۴۴	۱/۳۵	۳۵۷	۰/۷۹
سایر	۱۳۸۸۸	۱۴/۹۱	۸۰۶۷	۱۶/۹۰	۵۸۲۱	۱۲/۸۲
اظهار نشده	۴۸۵	۰/۵۲	۲۱۹	۰/۴۶	۲۶۶	۰/۵۹
بخش چنته اباد	۱۸۷۵۴	۱۰۰/۰۰	۹۴۲۹	۱۰۰/۰۰	۹۳۲۵	۱۰۰/۰۰
شاغل	۶۱۱۳	۳۲/۶۰	۵۷۱۹	۶۰/۶۵	۳۹۴	۴/۲۳
بیکار / جویای کار /	۹۴۶	۵/۰۴	۷۱۱	۷/۵۴	۲۳۵	۲/۵۲
محصل	۱۴۷۵	۷/۸۶	۱۰۰۲	۱۰/۶۳	۴۷۳	۵/۰۷
خانه دار	۶۳۶۲	۳۲/۹۲	۸۰	۰/۸۵	۶۲۸۲	۶۷/۲۷
دارای درآمد بدون کار	۱۸۶	۰/۹۹	۱۲۴	۱/۳۲	۶۲	۰/۶۶
سایر	۳۵۸۰	۱۹/۰۹	۱۷۵۴	۱۸/۶۰	۱۸۲۶	۱۹/۵۸
اظهار نشده	۹۲	۰/۴۹	۳۹	۰/۴۱	۵۳	۰/۵۷

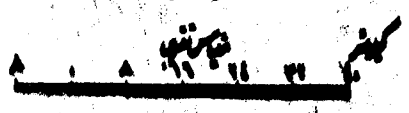
جدول ۷- عمیث ۱۰ ساله دبشتر نقاار و سالی شهرستان بر حسب بخش و وضع فعالیت، بفلکیت جنس (دنباله)

زن		رد		مردوزن		وضع فعالیت
درصد	تعداد	درصد	تعداد	درصد	تعداد	
۱۰۰/۰۰	۲۶۰۶۶	۱۰۰/۰۰	۲۸۲۱۱	۱۰۰/۰۰	۷۴۲۷۷	بخش مرکزی
۲/۷۷	۹۹۸	۵۸/۴۲	۲۲۲۸۲	۳۱/۴۳	۲۳۲۸۰	شافل
۱/۸۱	۶۵۲	۹/۱۶	۲۵۰۸	۵/۵۹	۴۱۶۱	بیکار/چو پسا کار /
۶/۹۱	۲۴۹۱	۱۲/۸۴	۴۹۲۰	۹/۹۶	۷۴۱۱	محل
۷۶/۰۳	۲۷۴۲۱	۱/۲۷	۴۸۸	۳۷/۵۲	۲۷۹۰۹	خانه دار
۰/۸۲	۲۹۵	۱/۳۶	۵۲۰	۱/۱۰	۸۱۵	دار ای در آمد بدون کار
۱۱/۰۸	۳۹۹۵	۱۶/۴۸	۶۳۱۳	۱۲/۸۶	۱۰۳۰۸	سایر
۰/۵۹	۲۱۲	۰/۴۷	۱۸۰	۰/۵۲	۳۹۲	اظهار نشده

نقشه شهرستان تربت حایم به تفکیک بخش و دهستان
 سال ۱۳۶۵ شمسی



- مرز استان
- ==== مرز شهرستان
- ==== مرز بخش
- مرز دهستان
- مرکز دهستان
- تقاطع
- مرکز بخش
- مرکز دهستان
- مرکز بخش
- مرکز دهستان



انتهای روستای محلی خورشید آباد شهرستان تربت جام

شماره سریال سال ۱۳۶۵

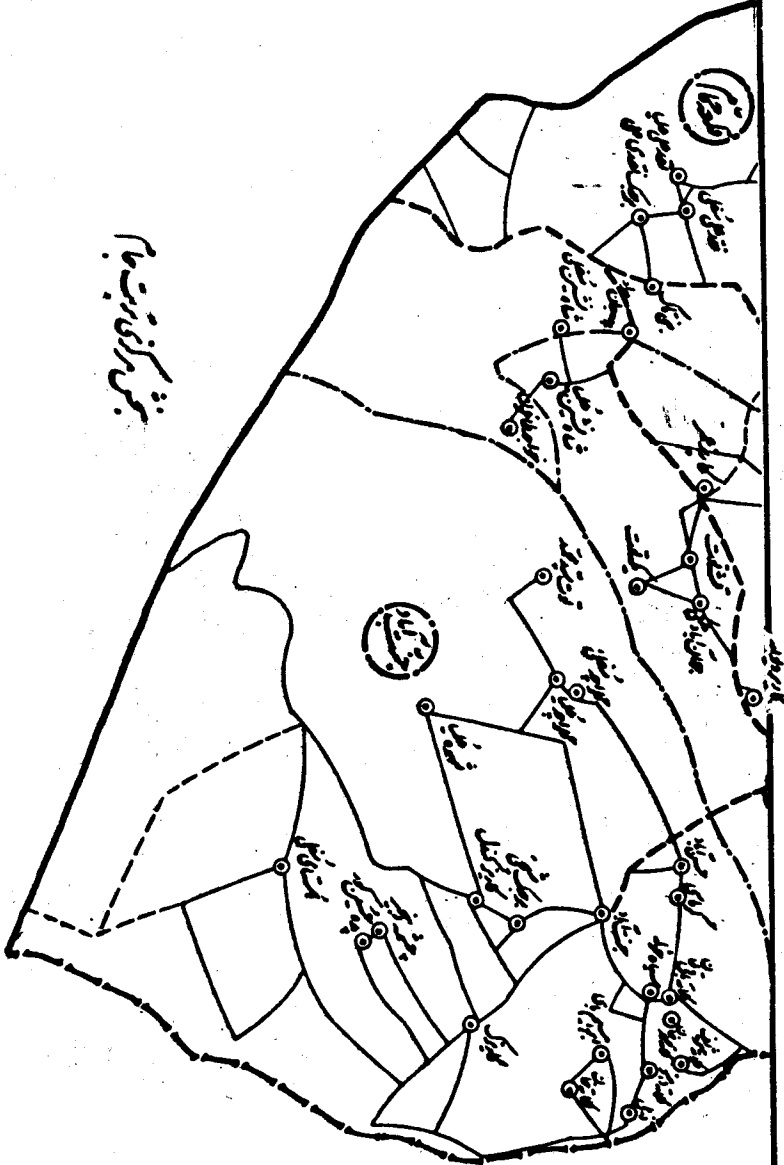

از استان خراسان

مختصات
مركز ایران
۳۵م

- نظری
- آبیست
- جاده آسفالت
- جاده خاکی
- جاده گلریز
- جاده مال
- سد
- مرکز

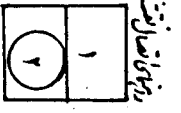


شمال

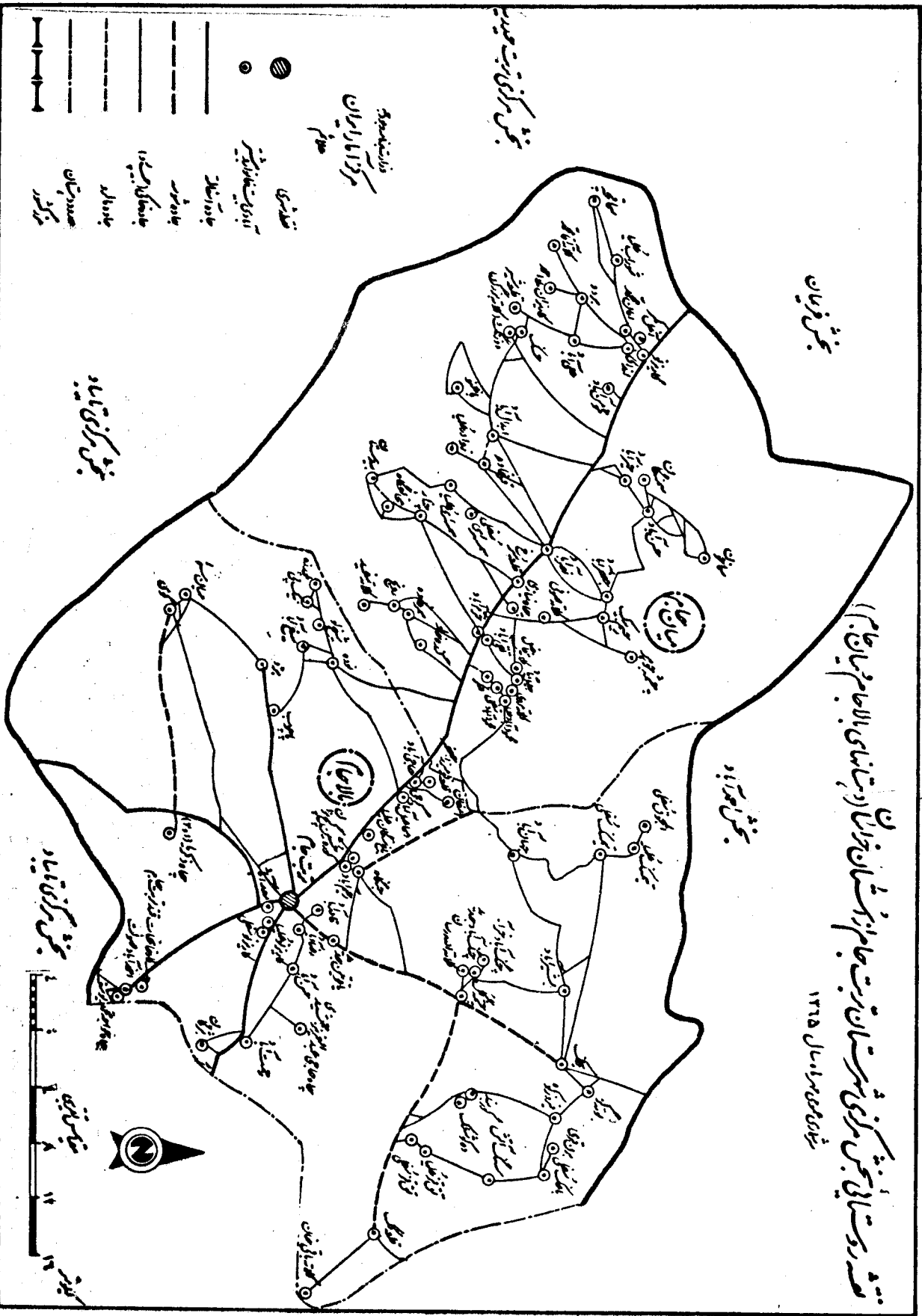


بخش مرکزی تربت جام

مختصات



نقشه روستائی بخش مرکزی شهرستان تربت جام تریب جام از شهرستان خراسان در استانهای ا.ا.ج.م.م.ای.م.م (۱۳۱۵)
 ششمین سرشماری سال ۱۳۱۵



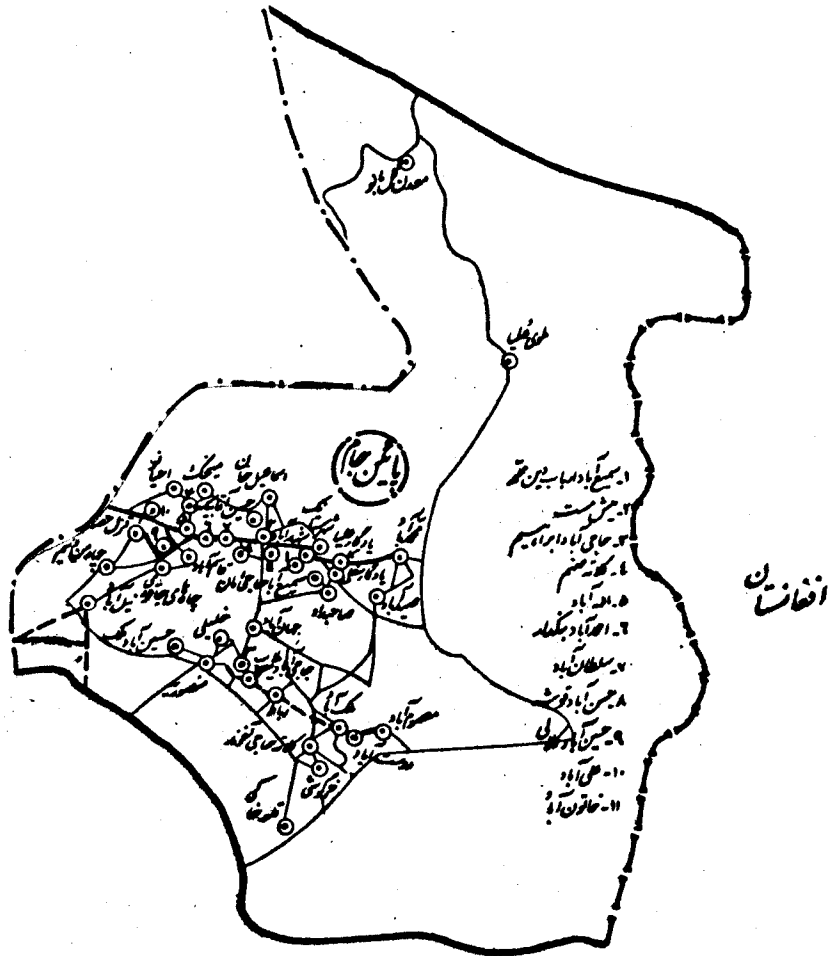
- خط اصلی
- خط فرعی
- خط محلی
- خط راه ترابری
- خط راه آبی
- خط راه زمینی
- خط راه هوایی
- خط راه ریلی
- خط راه کابلهای
- خط راه لوله‌ای
- خط راه نوری
- خط راه مخابراتی
- خط راه آبی
- خط راه گاز
- خط راه نفت
- خط راه برق
- خط راه تلفن
- خط راه تلگراف
- خط راه پستی
- خط راه مخابرات

مقیاس ۱:۱۰۰۰
 جهت شمال

نقشه روستایی بخش مرکزی شهرستان تب جام از استان خراسان (دستان پائین جام)

سرکاری عمومی همراه سال ۱۳۶۵

بخش خست آباد



فدائیسیم
مرکز آمار ایران
۱۳۶۵

- قشربندی
- آبادی بیش از ۱۰۰ نفر
- جاده آسفالت
- - - - جاده خاکی
- جاده خاکی
- - - - جاده مالرو
- حدود دستان
- مرکز کشور



خصوصیات اجتماعی - اقتصادی آبادی در ایالت گلستان

شماره در لیست آبادی	آبادی									
	۱	۲	۳	۴	۵	۶	۷	۸	۹	۱۰
	پرورش حیوانات	پرورش طیور	پرورش ماهی	پرورش کرم ابریشم	پرورش بومبورد	پرورش کبوتر	پرورش گاو	پرورش گوسفند	پرورش اسب	پرورش شتر
۱	۰	۰	۰	۰	۰	۰	۰	۰	۰	۰
۲	۰	۰	۰	۰	۰	۰	۰	۰	۰	۰
۳	۰	۰	۰	۰	۰	۰	۰	۰	۰	۰
۴	۰	۰	۰	۰	۰	۰	۰	۰	۰	۰
۵	۰	۰	۰	۰	۰	۰	۰	۰	۰	۰
۶	۰	۰	۰	۰	۰	۰	۰	۰	۰	۰
۷	۰	۰	۰	۰	۰	۰	۰	۰	۰	۰
۸	۰	۰	۰	۰	۰	۰	۰	۰	۰	۰
۹	۰	۰	۰	۰	۰	۰	۰	۰	۰	۰
۱۰	۰	۰	۰	۰	۰	۰	۰	۰	۰	۰
۱۱	۰	۰	۰	۰	۰	۰	۰	۰	۰	۰
۱۲	۰	۰	۰	۰	۰	۰	۰	۰	۰	۰
۱۳	۰	۰	۰	۰	۰	۰	۰	۰	۰	۰
۱۴	۰	۰	۰	۰	۰	۰	۰	۰	۰	۰
۱۵	۰	۰	۰	۰	۰	۰	۰	۰	۰	۰
۱۶	۰	۰	۰	۰	۰	۰	۰	۰	۰	۰
۱۷	۰	۰	۰	۰	۰	۰	۰	۰	۰	۰
۱۸	۰	۰	۰	۰	۰	۰	۰	۰	۰	۰
۱۹	۰	۰	۰	۰	۰	۰	۰	۰	۰	۰
۲۰	۰	۰	۰	۰	۰	۰	۰	۰	۰	۰
۲۱	۰	۰	۰	۰	۰	۰	۰	۰	۰	۰
۲۲	۰	۰	۰	۰	۰	۰	۰	۰	۰	۰
۲۳	۰	۰	۰	۰	۰	۰	۰	۰	۰	۰
۲۴	۰	۰	۰	۰	۰	۰	۰	۰	۰	۰
۲۵	۰	۰	۰	۰	۰	۰	۰	۰	۰	۰
۲۶	۰	۰	۰	۰	۰	۰	۰	۰	۰	۰
۲۷	۰	۰	۰	۰	۰	۰	۰	۰	۰	۰
۲۸	۰	۰	۰	۰	۰	۰	۰	۰	۰	۰
۲۹	۰	۰	۰	۰	۰	۰	۰	۰	۰	۰
۳۰	۰	۰	۰	۰	۰	۰	۰	۰	۰	۰
۳۱	۰	۰	۰	۰	۰	۰	۰	۰	۰	۰
۳۲	۰	۰	۰	۰	۰	۰	۰	۰	۰	۰
۳۳	۰	۰	۰	۰	۰	۰	۰	۰	۰	۰
۳۴	۰	۰	۰	۰	۰	۰	۰	۰	۰	۰
۳۵	۰	۰	۰	۰	۰	۰	۰	۰	۰	۰
۳۶	۰	۰	۰	۰	۰	۰	۰	۰	۰	۰
۳۷	۰	۰	۰	۰	۰	۰	۰	۰	۰	۰
۳۸	۰	۰	۰	۰	۰	۰	۰	۰	۰	۰
۳۹	۰	۰	۰	۰	۰	۰	۰	۰	۰	۰
۴۰	۰	۰	۰	۰	۰	۰	۰	۰	۰	۰
۴۱	۰	۰	۰	۰	۰	۰	۰	۰	۰	۰
۴۲	۰	۰	۰	۰	۰	۰	۰	۰	۰	۰
۴۳	۰	۰	۰	۰	۰	۰	۰	۰	۰	۰
۴۴	۰	۰	۰	۰	۰	۰	۰	۰	۰	۰
۴۵	۰	۰	۰	۰	۰	۰	۰	۰	۰	۰
۴۶	۰	۰	۰	۰	۰	۰	۰	۰	۰	۰
۴۷	۰	۰	۰	۰	۰	۰	۰	۰	۰	۰
۴۸	۰	۰	۰	۰	۰	۰	۰	۰	۰	۰
۴۹	۰	۰	۰	۰	۰	۰	۰	۰	۰	۰
۵۰	۰	۰	۰	۰	۰	۰	۰	۰	۰	۰

کد نوع راه آبادی: ۱. جاده اسفالت، ۲. جاده شوسه، ۳. جاده خاکی، ۴. راه رود، ۵. سایر (اینگاه راه آهن، باره آبی، ۵۱. ناهض و

تعداد گاو و گوساله	تعداد گوسفند و بز	تیمبرگاه با این آلات شادری	فروشگاه تعاونی	دستری به وسایط عمومی رابو	تلفن	دستری به روزنامه و مجله رابو	صندوق پست	بیمار و دامی روستایی	دانشگاه پیرین دامپزشکی	پزشک	خانه بهداشت	مرکز بهداشتی درمانی	حمام	آموزش باغبانی و باغبانی	مدرسه راهنمایی	دبستان	برق	آب لوله کشی	پایگاه خدمات بروج	مرکز خدمات روستایی	دفتر جهاد سازندگی	شورای اسلامی روستایی	انگن مذهبی مسلمانان	سنگ مذهبی مسلمانان	شاره و درخت آبادی
۴۲	۴۱	۴۰	۳۹	۳۸	۳۷	۳۶	۳۵	۳۴	۳۳	۳۲	۳۱	۳۰	۲۹	۲۸	۲۷	۲۶	۲۵	۲۴	۲۳	۲۲	۲۱	۲۰	۱۹	۱۸	۱۷
۱۷۸۱	۱۶۲۲۰۷	۳	۱۰	۲۲	۰	۱	۶	۲	۲۹	۲	۴	۲	۹	۹	۲	۶۸	۱۴	۱۹	۱	۱	۰	۰	۰	۸۲	
۸۶۴	۳۳۸۰۰	۱	۱	۴	۰	۰	۰	۲	۱۰	۰	۱	۰	۲	۱	۱	۲۲	۱	۲	۰	۰	۰	۲۲	۳۱	۲۶	
۲۰	۷۵۰																								۱
۳	۵۰۰																								۲
۰	۸۰۰																								۳
۰	۹۰۰																								۴
۰	۴۰۰																								۵
۰	۵۰۰			*																					۶
۱۰	۱۰۰۰																								۷
۴	۱۵۰۰																								۸
۱	۳۵۰																								۹
۰	۹۰۰																								۱۰
۵۳۰	۴۲۰۰	*	*	*				*			*		*	*	*	*	*	*	*	*	*	*	*	*	۱۰
۱۵	۸۰۰																								۱۱
۱	۱۰۰																								۱۲
۴	۲۰۰۰			*														*	*	*	*	*	*	*	۱۳
۱۰	۱۳۰																								۱۴
۳	۲۵۰																								۱۵
۱۰	۵۰۰			*																					۱۶
۰	۱۴۰۰																								۱۷
۷۰	۲۳۵۰																								۱۸
۰	۱۰۰																								۱۹
۰	۵۰۰																								۲۰
۱۰۰	۴۴۰۰												*					*	*	*	*	*	*	*	۲۱
۰	۱۰۰																								۲۲
۱۷	۳۰۰																								۲۳
۲۰	۱۰۰۰																								۲۴
۰	۹۰۰																								۲۵
۶	۲۰۰																								۲۶
۳	۱۲۰۰																								۲۷
۶	۴۰۰																								۲۸
۰	۶۰۰																								۲۹
۳	۵۰۰																								۳۰
۴	۲۵۰								*																۳۱
۱۰	۱۹۰۰								*																۳۲
۸	۵۰۰																								۳۳
۶	۱۱۰۰																								۳۴
۰	۶																								۳۵
۱	۳۴								*																۳۶
۵۶۴	۴۶۶۲۲	۰	۵	۶	۰	۰	۳	۱	۶	۱	۱	۰	۳	۱	۱	۱۷	۲۱	۲	۱	۱	۰	۳۱	۳۱	۲۰	۱
۲۰	۰۰۸۱		*														*					*	*	*	۲
۰	۰۰۳								*													*	*	*	۳
۰	۰۰۵								*													*	*	*	۴
۱۰	۱۸۰۰			*			*		*				*				*					*	*	*	۵
۰	۲۱۰۰								*													*	*	*	۶
۱۵	۱۱۰۰								*													*	*	*	۷

خصوصیات اجتماعی - اقتصادی آبادیهای دارای سکنه شهرستان تربت حیدرآباد

شماره روستای آبادی	آبادی	نوع راه آبادی (کیلومتر)	تعداد خانوار	مجموع جمعیت	مجموع جمعیت مردان	مجموع جمعیت زنان	فخایات عمده کشاورزی								
							زراعت	باغداری	دامداری دامپروری	پرورش طیور	پرورش گاو ابریشم	پرورش بز و گوسفند	پرورش ماهی		
۱	۲	۳	۴	۵	۶	۷	۸	۹	۱۰	۱۱	۱۲	۱۳	۱۴	۱۵	۱۶
۷	درخت توت	۱۴۳۵۸۰	۲	۱۰۵	۵۶۸	۴۲۰	۲۳	۷۷	۰	۰	۰	۰	۰	۰	۰
۸	سدر چغمه مصلی	۱۴۳۵۸۱	۲	۱۲	۸۱	۶۰	۵	۱۰	۰	۰	۰	۰	۰	۰	۰
۹	سدر چغمه مصلی	۱۴۳۵۸۲	۲	۱۲	۸۶	۶۵	۵	۱	۰	۰	۰	۰	۰	۰	۰
۱۰	سنگ آب	۱۴۳۵۸۳	۲	۱۵	۹۰	۶۲	۵	۱۶	۰	۰	۰	۰	۰	۰	۰
۱۱	سرور ار	۱۴۳۵۸۴	۲	۱۲	۵۶	۴۲	۲۲	۱۲	۰	۰	۰	۰	۰	۰	۰
۱۲	شاه سفین مصلی	۱۴۳۵۸۵	۲	۲۴	۱۶۱	۱۲۹	۲۵	۴۱	۰	۰	۰	۰	۰	۰	۰
۱۳	هورستان مصلی	۱۴۳۵۸۶	۲	۵۸	۳۹۴	۲۲۵	۴۷	۲۲	۰	۰	۰	۰	۰	۰	۰
۱۴	هورستان مصلی	۱۴۳۵۸۷	۲	۱۲۸	۷۹۴	۵۲۲	۱۴۲	۱۵۹	۰	۰	۰	۰	۰	۰	۰
۱۵	فیض آباد	۱۴۳۵۹۰	۲	۲۵	۱۶۸	۱۵۰	۴۰	۵۹	۰	۰	۰	۰	۰	۰	۰
۱۶	نر اول تپه	۱۴۳۵۹۱	۲	۸	۴۷	۲۴	۶	۷	۰	۰	۰	۰	۰	۰	۰
۱۷	نغمه توت	۱۴۳۵۹۲	۲	۱۴۲	۶۶۸	۵۲۲	۲۲۸	۱۴۲	۰	۰	۰	۰	۰	۰	۰
۱۸	کاربیز خان	۱۴۳۵۹۴	۲	۱۵	۸۰	۶۲	۱۵	۱۷	۰	۰	۰	۰	۰	۰	۰
۱۹	کاربیز دیوانه	۱۴۳۵۹۵	۲	۶۶	۲۱۲	۱۲۷	۱۳۲	۶۶	۰	۰	۰	۰	۰	۰	۰
۲۰	کاربیز عمر	۱۴۳۵۹۶	۲	۱۱۷	۶۲۰	۴۷۰	۲۸۰	۱۱۹	۰	۰	۰	۰	۰	۰	۰
۲۱	کمال انبیه مصلی	۱۴۳۵۹۸	۲	۴۶	۲۴۲	۱۶۱	۱۷	۴۷	۰	۰	۰	۰	۰	۰	۰
۲۲	کلاته ابو القاسم	۱۴۳۵۹۹	۲	۴۸	۲۶۰	۱۹۱	۴۳	۴۶	۰	۰	۰	۰	۰	۰	۰
۲۳	کوه لاکر	۱۴۳۶۰۱	۲	۱۶۰	۱۰۰۹	۷۸۹	۲۷۶	۱۹۹	۰	۰	۰	۰	۰	۰	۰
۲۴	محمود آباد	۱۴۳۶۰۵	۲	۴	۲۳	۱۴	۱	۳	۰	۰	۰	۰	۰	۰	۰
۲۵	همت آباد	۱۴۳۶۰۲	۲	۶۲	۲۵۲	۲۵۹	۷۲	۷۲	۰	۰	۰	۰	۰	۰	۰
۲۶	یکه توت	۱۴۳۶۰۴	۲	۱۴۰	۷۶۶	۵۷۰	۱۷۰	۱۶۵	۰	۰	۰	۰	۰	۰	۰
دهستان قلعه حمام															
۱	باغ کفیر مصلی	۱۴۳۶۴۲	۲	۱۳۶	۷۲۳	۵۵۸	۱۸۹	۱۷۵	۰	۰	۰	۰	۰	۰	۰
۲	بیر چکنقدی مصلی	۱۴۳۶۴۴	۲	۳۵	۱۷۹	۱۲۰	۴۷	۵۲	۰	۰	۰	۰	۰	۰	۰
۳	بهنی تاکه	۱۴۳۶۴۵	۲	۱۹۲	۱۰۲۴	۷۷۸	۲۶۸	۱۹۰	۰	۰	۰	۰	۰	۰	۰
۴	بالیز کده	۱۴۳۶۴۷	۲	۷۰	۴۶۱	۳۲۸	۷۹	۶۴	۰	۰	۰	۰	۰	۰	۰
۵	بده جانر اد	۱۴۳۶۴۸	۲	۴۴	۲۲۰	۱۶۷	۲۹	۳۹	۰	۰	۰	۰	۰	۰	۰
۶	بیر انجیر	۱۴۳۶۴۹	۲	۳۶	۱۰۵	۷۹	۰	۲۳	۰	۰	۰	۰	۰	۰	۰
۷	بیر و مصلی	۱۴۳۶۵۰	۲	۶۰	۳۱۴	۲۲۵	۳۶	۵۹	۰	۰	۰	۰	۰	۰	۰
۸	چغمه از اد	۱۴۳۶۵۲	۲	۲۸	۱۸۴	۱۴۴	۱۹	۲۱	۰	۰	۰	۰	۰	۰	۰
۹	چغمه عبدالکریم	۱۴۳۶۵۷	۲	۳۸	۲۳۵	۱۶۴	۵۵	۴۲	۰	۰	۰	۰	۰	۰	۰
۱۰	چغمه غلام	۱۴۳۶۵۴	۲	۹	۵۷	۴۳	۲	۸	۰	۰	۰	۰	۰	۰	۰
۱۱	چغمه گل	۱۴۳۶۵۸	۲	۲۷	۱۶۰	۱۱۵	۴۰	۲۲	۰	۰	۰	۰	۰	۰	۰
۱۲	ماهی آباد	۱۴۳۶۵۹	۲	۱۰۴	۵۹۸	۴۳۷	۸۰	۱۰۱	۰	۰	۰	۰	۰	۰	۰
۱۳	خواجه طاقون	۱۴۳۶۶۰	۲	۴۷	۲۳۴	۱۷۵	۲۰	۴۴	۰	۰	۰	۰	۰	۰	۰
۱۴	غیر آباد	۱۴۳۶۷۲	۴	۱۹	۸۶	۵۷	۰	۱۵	۰	۰	۰	۰	۰	۰	۰
۱۵	در از آب مصلی	۱۴۳۶۶۲	۲	۲۰۶	۱۰۲۸	۸۱۷	۲۰۴	۲۱۵	۰	۰	۰	۰	۰	۰	۰
۱۶	درخت سرید	۱۴۳۶۶۴	۲	۶۰	۲۲۳	۲۴۲	۸۵	۹۷	۰	۰	۰	۰	۰	۰	۰
۱۷	رحیم آباد	۱۴۳۶۶۶	۲	۱۴	۷۵	۵۲	۱۸	۱۱	۰	۰	۰	۰	۰	۰	۰
۱۸	بیر آب	۱۴۳۶۶۹	۲	۱۲	۷۱	۴۷	۵	۱۰	۰	۰	۰	۰	۰	۰	۰
۱۹	شاه توت	۱۴۳۶۷۱	۲	۸۷	۴۵۳	۳۲۹	۱۱۴	۹۳	۰	۰	۰	۰	۰	۰	۰
۲۰	شاه سفین مصلی	۱۴۳۶۷۲	۲	۳۵	۱۸۵	۱۴۸	۵	۲۳	۰	۰	۰	۰	۰	۰	۰
۲۱	شلمی مصلی	۱۴۳۶۷۶	۲	۲۰	۱۲۴	۷۷	۴	۲۳	۰	۰	۰	۰	۰	۰	۰
۲۲	شلمی مصلی	۱۴۳۶۷۷	۲	۲۳	۱۷۶	۱۲۳	۲	۳۵	۰	۰	۰	۰	۰	۰	۰
۲۳	شلمی مصلی	۱۴۳۶۷۵	۲	۵	۲۲	۱۷	۰	۵	۰	۰	۰	۰	۰	۰	۰

کد نوع راه آبادی: ۱ جاده آسفالته، ۲ جاده شوسه، ۳ جاده خاکی، ۴ سایر (بازار، راه آبی، باران، آبی) ۵ سایر (تخت، ۶

خصوصیات اجتماعی - اقتصادی آبادیهای دارای سکنه شهرستان تویستجام

شماره ردیف آبادی	آبادی	نوع راه آبادی (کیل)	تعداد خانوار	کل جمعیت	جمعیت عسالزیرتر	جمعیت باسواد	جمعیت شائل	فعالیت کشاورزی								
								۱۰	۱۱	۱۲	۱۳	۱۴	۱۵	۱۶		
۲۴	شور اب.....	۲	۱۲	۷۲	۵۲	۳۱	۲۶									
۲۵	شور ابصلی.....	۲	۲۲	۱۱۳	۷۴	۳	۲۲									
۲۶	شور ابعلیا.....	۴	۳	۱۱	۶	۰	۲									
۲۷	شور ابومطی.....	۲	۴۴	۲۵۰	۱۷۲	۷	۴۱									
۲۸	عباس آبادخیر آباد.....	۴	۱۲	۶۸	۴۷	۰	۱۲									
۲۹	قره سنلی.....	۲	۶۶	۳۹۶	۲۸۰	۲۱	۷۲									
۳۰	قلعه حمام.....	۳	۷	۵۰	۴۰	۶	۸									
۳۱	قلعه حمام حاجیر سول.....	۲	۶۷	۳۵۰	۲۶۷	۷۸	۴۷									
۳۲	قلعه کبری.....	۳	۸۵	۴۵۴	۳۲۲	۳۵	۶۶									
۳۳	قلعه ناری.....	۴	۲۶	۱۰۹	۷۸	۱	۲۳									
۳۴	کاربیزک.....	۳	۴۱	۲۴۲	۱۷۴	۳۸	۳۵									
۳۵	کال مرغ.....	۲	۴۳	۲۷۰	۱۹۸	۲۴	۶۶									
۳۶	کال کرو.....	۳	۸۰	۳۴۲	۲۵۷	۳۰	۴۸									
۳۷	کل ملک آباد.....	۱	۴۶	۲۳۱	۱۸۵	۸۹	۶۸									
۳۸	کلاته حاجیر حمت.....	۴	۱	۱	۰	۰	۱									
۳۹	کلاته رحیم.....	۳	۴	۱۳	۱۰	۰	۵									
۴۰	کلاته عبد الرحمن.....	۳	۲۵	۱۴۷	۱۰۴	۵	۳۴									
۴۱	کمر زرد.....	۴	۶	۲۲	۲۴	۷	۶									
۴۲	کرماب سفلی.....	۳	۶	۵۳	۳۷	۳	۹									
۴۳	کرماب علیا.....	۳	۵۸	۳۱۷	۲۲۸	۷	۳۱									
۴۴	کروخار.....	۲	۹۳	۵۶۴	۴۲۱	۱۱۴	۸۸									
۴۵	کرمیز اب.....	۲	۱۴۳	۸۳۲	۶۰۶	۱۷۵	۱۵۶									
۴۶	موش قال.....	۲	۲۲۷	۱۴۲۱	۹۸۶	۲۴۳	۲۱۲									
۴۷	میخ خر.....	۳	۸۰	۴۴۳	۳۰۰	۳۷	۹۹									
۴۸	نفتو.....	۱	۶۳	۲۸۸	۲۳۰	۱۱۹	۷۱									
۴۹	نقد علی سفلی.....	۲	۷۰	۳۶۵	۳۶۲	۱۰۱	۳۱۱									
۵۰	نقد علی علیا.....	۳	۳۳	۱۸۲	۱۴۲	۵۲	۶۰									
۵۱	بعلوی بی.....	۳	۶۳	۳۶۱	۲۷۵	۲۷	۶۸									
۵۲	بکه باغ.....	۱	۲۶	۱۳۴	۱۰۵	۵۶	۳۳									
	بخش مرکزی		۲۱۷۹۱	۱۱۸۸۵۷	۹۰۳۰۶	۲۷۱۳۴	۲۳۴۶۴									
	دهستان بالاچام		۸۳۶۶	۴۵۳۵۸	۳۴۴۴۱	۲۶۲۷	۸۷۵۷									
۱	احمد آباد سولت.....	۱	۱۲۱۰	۶۷۴۹	۵۰۳۶	۳۰۱۱	۱۲۷۱									
۲	اصغابیل آباد سفلی.....	۱	۷	۷	۵	۰	۳									
۳	اصغابیل آباد گرجی.....	۳	۱۱۶	۵۸۳	۴۵۷	۱۶۲	۱۷۶									
۴	المجول سفلی.....	۲	۸۳	۵۱۴	۳۹۱	۹۰	۹۹									
۵	امنان.....	۲	۴۲۴	۲۶۱۷	۲۰۵۷	۵۴۶	۸۶۳									
۶	باغ سنگان سفلی.....	۱	۱۹	۱۰۸	۸۳	۴۱	۱۸									
۷	باغ سنگان علیا.....	۱	۱۱۰	۵۹۸	۴۴۹	۱۰۳	۱۰۷									
۸	باغک سفلی.....	۳	۳۵	۲۰۲	۱۵۴	۶	۳۱									
۹	بحر آباد کللی.....	۱	۹	۴۳	۳۷	۱	۵									
۱۰	بیرنگری.....	۳	۲۳	۲۱۴	۱۵۲	۹	۳۲									
۱۱	بیزد.....	۱	۵۲۲	۲۶۶۶	۲۱۰۷	۸۶۰	۵۴۳									
۱۲	بیزگان.....	۲	۲۷۷	۱۵۷۵	۱۱۹۱	۶۶	۶۰									

کد نوع راه آبادی: ۱ جاده اسفالت، ۲ جاده شوسه، ۳ جاده خاکی، ۴ مارو، ۵ سایر (اینگاه راه آهن، باره آبی، ۵۱) بخش ۶

تعداد گاو و گوساله	تعداد گوسفند و بز	تیمبرگاه شتران آلات کشاورزی	فروشگاه تعاونی	دسترسی به وسایل نقلیه عمومی روستایی	تلفن	دسترسی به روزنامه و مجله روستایی	صندوق پست	بیمار و دامهای روستایی	دانشگاه تحقیقات دامپزشکی	پزشک	خانه بهداشت	مرکز بهداشتی درمانی	حمام	آموزش و تفریح کودکان	مدرسه روستایی	دبستان	برق	آب لوله کشی	پایگاه خدمات بهداشتی	مرکز خدمات روستایی	دفتر خدمات سازمانی	شورای اسلامی روستایی	ادامین بنیاد مسکن روستایی	میخ مذکوب مسکن روستایی	شاره رودیف آبادی	
۴۲	۴۱	۴۰	۳۹	۳۸	۳۷	۳۶	۳۵	۳۴	۳۳	۳۲	۳۱	۳۰	۲۹	۲۸	۲۷	۲۶	۲۵	۲۴	۲۳	۲۲	۲۱	۲۰	۱۹	۱۸	۱۷	
۰	۲۰۰۰																								۲۴	
۲	۳۰																								۲۵	
۰	۸۰																								۲۶	
۰	۶۰۰																								۲۷	
۰	۲۸۰																								۲۸	
۰	۲۰۰۰																								۲۹	
۰	۲۹۰																								۳۰	
۵	۲۰۵۰		*																						۳۱	
۵	۲۰۰۰					*																			۳۲	
۰	۱۸۰																								۳۳	
۰	۲۰۰۰																								۳۴	
۴	۸۰۰																								۳۵	
۲	۱۷۰۰																								۳۶	
۲	۱۰۰۰																								۳۷	
۰	۲۳۰																								۳۸	
۰	۷۰																								۳۹	
۱	۲۰۵۰																								۴۰	
۰	۳۳۰																								۴۱	
۰	۷۰۰																								۴۲	
۲۵	۴۲۰۰																								۴۳	
۲	۱۸۰۰			*																					۴۴	
۰	۲۵۰۰			*																					۴۵	
۱۰	۶۰۰۰	*	*	*			*							*											۴۶	
۲	۱۸۰۰			*																					۴۷	
۶۰	۱۱۵۰		*	*							*														۴۸	
۲	۱۴۱۵			*					*																۴۹	
۰	۱۰۰۰			*																					۵۰	
۲۰	۲۰۰			*																					۵۱	
۳	۱۷۰۰								*																۵۲	
۱۱۸۶۲	۳۵۶۳۸۱	۵	۳۳	۹۴	۸	۱۴	۲۱	۱۷	۱۳	۶	۸	۷	۶۸	۴۲	۱۷	۱۳	۳۶	۳۶	۳۶	۲	۲	۱۴۲	۱۱۱	۱۱۱	۱	
۲۷۰۸	۳۳۴۲۸۱	۰	۱۱	۳۲	۳	۴	۵	۶	۶	۲	۲	۱	۱۱	۹۱	۱۳	۱۳	۱۳	۱۳	۱	۰	۱	۷۳	۶۳	۶۳	۲	
۲۵۰	۶۰۰	*	*	*	*	*	*	*	*	*	*	*	*	*	*	*	*	*	*	*	*	*	*	*	*	۳
۰	۲۲		*	*	*	*	*	*	*	*	*	*	*	*	*	*	*	*	*	*	*	*	*	*	۴	
۱۰۰	۱۲۰۰		*	*	*	*	*	*	*	*	*	*	*	*	*	*	*	*	*	*	*	*	*	*	۵	
۱۸	۲۰۰۰		*	*	*	*	*	*	*	*	*	*	*	*	*	*	*	*	*	*	*	*	*	*	۶	
۵۰	۲۵۰۰		*	*	*	*	*	*	*	*	*	*	*	*	*	*	*	*	*	*	*	*	*	*	۷	
۰	۴۰۰		*	*	*	*	*	*	*	*	*	*	*	*	*	*	*	*	*	*	*	*	*	*	۸	
۲۲	۱۲۰۰		*	*	*	*	*	*	*	*	*	*	*	*	*	*	*	*	*	*	*	*	*	*	۹	
۰	۱۰۰۰		*	*	*	*	*	*	*	*	*	*	*	*	*	*	*	*	*	*	*	*	*	*	۱۰	
۱	۱۷۰۰		*	*	*	*	*	*	*	*	*	*	*	*	*	*	*	*	*	*	*	*	*	*	۱۱	
۱۰۰۰	۱۲۰۰		*	*	*	*	*	*	*	*	*	*	*	*	*	*	*	*	*	*	*	*	*	*	۱۲	
۳۰	۲۳۰		*	*	*	*	*	*	*	*	*	*	*	*	*	*	*	*	*	*	*	*	*	*	۱۳	

خصوصیات اجتماعی - اقتصادی آبادیهای دارای سکنه شهرستان - توبیت جام

شماره ردیف آبادی	آبادی	کده آبادی	نوع راه آبادی (کده)	تعداد خانوار	کل جمعیت	جمعیت عمال بیشتر	جمعیت باسواد	جمعیت نائل	فصلیت کشاورزی						
									۱۰	۱۱	۱۲	۱۳	۱۴	۱۵	۱۶
۱۳	بغیر آباد	۱۴۳۸۱۸	۲	۶۵	۲۸۲	۲۰۶	۵۱	۱۲۴	*	*	*	*	*	*	*
۱۴	بوته گز	۱۴۳۸۱۹	۲	۵۴	۲۵۵	۱۶۵	۹	۲۸	*	*	*	*	*	*	*
۱۵	پاجوب	۱۴۳۸۲۰	۱	۷۷	۴۴۰	۲۳۲	۱۵۶	۶۴	*	*	*	*	*	*	*
۱۶	پلورزه	۱۴۳۸۲۴	۲	۷۲	۲۷۸	۲۸۸	۶۷	۷۱	*	*	*	*	*	*	*
۱۷	تقز غللی	۱۴۳۸۲۷	۲	۲۳	۱۸۲	۱۲۱	۱۰	۲۷	*	*	*	*	*	*	*
۱۸	تقز علیا	۱۴۳۸۲۸	۲	۶۵	۲۱۷	۲۴۴	۲۵	۵۴	*	*	*	*	*	*	*
۱۹	تیمک سفلی	۱۴۳۸۳۰	۲	۱۲۴	۶۶۱	۵۱۲	۹۹	۷۸	*	*	*	*	*	*	*
۲۰	تیمک علیا	۱۴۳۸۳۲	۲	۸۶	۴۱۹	۲۳۹	۹۴	۶۷	*	*	*	*	*	*	*
۲۱	چنناه	۱۴۳۸۳۳	۲	۱۱۲	۵۶۵	۴۲۷	۱۵۳	۱۱۹	*	*	*	*	*	*	*
۲۲	جهان آباد	۱۴۳۸۳۴	۲	۲۹	۱۶۰	۱۲۱	۲۰	۳۵	*	*	*	*	*	*	*
۲۳	چاه ابو الحسن چاشی	۱۴۳۸۳۵	۲	۴	۱۹	۱۴	۱	۷	*	*	*	*	*	*	*
۲۴	چاه ابو الفخار مرو اربید	۱۴۳۸۳۶	۲	۵	۲۸	۲۱	۰	۸	*	*	*	*	*	*	*
۲۵	چاه احمد خان ملطانی	۱۴۳۸۳۷	۲	۱۲	۷۵	۵۳	۱	۱۵	*	*	*	*	*	*	*
۲۶	چاه ازغندی	۱۴۳۸۳۸	۲	۲	۱۸	۱۲	۰	۴	*	*	*	*	*	*	*
۲۷	چاه امکندر صادقی	۱۴۳۸۳۹	۲	۲	۱۷	۱۲	۰	۵	*	*	*	*	*	*	*
۲۸	چاه امر الله سالاری	۱۴۳۸۴۱	۲	۶	۲۸	۱۸	۰	۹	*	*	*	*	*	*	*
۲۹	چاه انصاری	۱۴۳۸۴۲	۲	۱	۵	۲	۰	۱	*	*	*	*	*	*	*
۳۰	چاه باقی ملطانی	۱۴۳۸۴۴	۲	۵	۲۴	۱۸	۶	۹	*	*	*	*	*	*	*
۳۱	چاه بیر اتعابدی	۱۴۳۸۴۵	۲	۱۷	۸۴	۶۶	۴	۲۵	*	*	*	*	*	*	*
۳۲	چاه جلیل مر اید ارچی	۱۴۳۸۴۸	۲	۴	۲۷	۱۹	۰	۶	*	*	*	*	*	*	*
۳۳	چاه جلیل مر اید ارچی	۱۴۳۸۴۹	۲	۴	۲۱	۱۶	۰	۵	*	*	*	*	*	*	*
۳۴	چاه جمشید دل انکار	۱۴۳۸۵۰	۲	۶	۲۱	۲۲	۱	۱۱	*	*	*	*	*	*	*
۳۵	چاه حاج محمد خان ملطانی	۱۴۳۸۵۲	۲	۱۰	۲۴	۲۷	۰	۶	*	*	*	*	*	*	*
۳۶	چاه حاجی و ادد نکوب	۱۴۳۸۵۳	۲	۱۵	۸۹	۶۸	۲	۲۲	*	*	*	*	*	*	*
۳۷	چاه حاجی عباس ریانی	۱۴۳۸۵۴	۲	۶	۲۹	۲۱	۱	۱۳	*	*	*	*	*	*	*
۳۸	چاه حاجی عبد العزیز جمشیدی	۱۴۳۸۵۵	۲	۲۱	۲۰۰	۱۴۷	۰	۵۶	*	*	*	*	*	*	*
۳۹	چاه حاجی گلبر شامغنی باقی	۱۴۳۸۵۶	۲	۱	۱	۱	۱	۱	*	*	*	*	*	*	*
۴۰	چاه حاجی محمد معزز اده	۱۴۳۸۵۷	۲	۲	۱۷	۱۲	۰	۲	*	*	*	*	*	*	*
۴۱	چاه حاجی نعمانی	۱۴۳۸۵۸	۲	۱۷	۹۸	۷۵	۲	۲۷	*	*	*	*	*	*	*
۴۲	چاه حمد دادگر	۱۴۳۸۵۹	۲	۱	۱	۱	۱	۱	*	*	*	*	*	*	*
۴۳	چاه حسین تر شائیان	۱۴۳۸۶۰	۲	۱۹	۹۶	۶۷	۶	۲۵	*	*	*	*	*	*	*
۴۴	چاه حسین تر شائیان	۱۴۳۸۶۱	۲	۱	۶	۲	۰	۱	*	*	*	*	*	*	*
۴۵	چاه حسین تر فوجی	۱۴۳۸۶۲	۱	۲	۱۳	۸	۲	۳	*	*	*	*	*	*	*
۴۶	چاه حسین علی مهدیز اده	۱۴۳۸۶۳	۲	۲	۱۶	۱۲	۰	۵	*	*	*	*	*	*	*
۴۷	چاه خان میرزا امطانی و جعفر جعفرز اده	۱۴۳۸۶۴	۲	۱	۷	۵	۰	۱	*	*	*	*	*	*	*
۴۸	چاه خانعلی شاملو	۱۴۳۸۶۵	۲	۷	۳۵	۲۶	۱	۱۳	*	*	*	*	*	*	*
۴۹	چاه خواجه محمد بیرو سف	۱۴۳۸۶۸	۲	۴۱	۲۵۵	۱۸۲	۱۳	۵۰	*	*	*	*	*	*	*
۵۰	چاه دین محمد احمدی	۱۴۳۸۶۹	۲	۱۵	۱۰۹	۸۵	۰	۲۷	*	*	*	*	*	*	*
۵۱	چاه دین محمد باصفا	۱۴۳۸۷۰	۲	۱۲	۵۳	۳۹	۰	۲۰	*	*	*	*	*	*	*
۵۲	چاه رشار شائیان	۱۴۳۸۷۱	۲	۴	۲۴	۱۷	۰	۷	*	*	*	*	*	*	*
۵۳	چاه رمضان امطانی	۱۴۳۸۷۲	۲	۲	۱۹	۱۶	۰	۹	*	*	*	*	*	*	*
۵۴	چاه سر احمد ملطانی	۱۴۳۸۷۴	۲	۸	۵۹	۴۷	۱	۱۷	*	*	*	*	*	*	*
۵۵	چاه سلیمان ملطانی	۱۴۳۸۷۵	۲	۲	۱۳	۹	۰	۲	*	*	*	*	*	*	*
۵۶	چاه سید احمد کلانی	۱۴۳۸۷۶	۲	۵	۲۳	۲۰	۲	۶	*	*	*	*	*	*	*
۵۷	چاه هرکت متنگال	۱۴۳۸۷۹	۲	۱۶	۷۶	۵۵	۰	۳۰	*	*	*	*	*	*	*

کد نوع راه آبادی: ۱، جاده اسفند، ۲، جاده شوشه، ۳، جاده خاکی، ۴، مارو، ۵، سایر راههای کشاورزی، ۶، باره آب، ۷، ناهض و

تعداد گاو و گوساله	تعداد گوسفند و بز	تعمیر کارهای آب و برق و گاز در روستا	فروشگاه تعاونی	دانشگاه و مراکز تحقیقاتی و آموزشی	تلفن	دانشگاه و مراکز تحقیقاتی و آموزشی	صندوق پست	بیمارستان و مراکز درمانی	دانشگاه و مراکز تحقیقاتی و آموزشی	پزشک	خانه بهداشت	مرکز بهداشتی درمانی	حمام	آموزشگاه و مراکز آموزشی	مدرسه ابتدایی	دبستان	برق	آب لوله کشی	پایگاه خدمات بهداشتی	مرکز خدمات روستایی	دفتر بهداشت و درمان	شورای اسلامی روستایی	امکان مکتبی مسلمانان	بنای مکتبی مسلمانان	شماره ردیف آبادی
۲۲	۲۱	۲۰	۱۹	۱۸	۱۷	۱۶	۱۵	۱۴	۱۳	۱۲	۱۱	۱۰	۹	۸	۷	۶	۵	۴	۳	۲	۱	۰	۰	۰	۱۷
۰	۴۴۰۰																								۱۳
۵	۷۲																								۱۴
۱۲	۲۵۰																								۱۵
۶۰	۱۲۰۰																								۱۶
۱	۱۸۰۰																								۱۷
۶	۱۹۰۰																								۱۸
۰	۲۵۰۰																								۱۹
۱۰	۱۲۰۰																								۲۰
۲۰	۱۰۰۰																								۲۱
۰	۲۰۰۰																								۲۲
۲	۰																								۲۳
۰	۴۵۰																								۲۴
۳۰	۱۴۰۰																								۲۵
۲	۶																								۲۶
۶	۲۰																								۲۷
۰	۴۰۵																								۲۸
۰	۲۰																								۲۹
۱۰	۶۰۰																								۳۰
۰	۸۲۰																								۳۱
۰	۱۰۰																								۳۲
۰	۰																								۳۳
۰	۰																								۳۴
۴	۰																								۳۵
۰	۷۰۰																								۳۶
۰	۱۲۰																								۳۷
۱	۱۲۵۰																								۳۸
۱۰۰	۱۰۰۰																								۳۹
۰	۰																								۴۰
۰	۰																								۴۱
۰	۲۵۰																								۴۲
۴	۵۱																								۴۳
۰	۰																								۴۴
۰	۰																								۴۵
۰	۲۰																								۴۶
۰	۲۰																								۴۷
۲	۰																								۴۸
۲	۶۸																								۴۹
۳	۳۰																								۵۰
۲	۰																								۵۱
۶	۱۰																								۵۲
۰	۰																								۵۳
۰	۰																								۵۴
۰	۰																								۵۵
۲	۰																								۵۶
۰	۴۰																								۵۷

فهرست اجتمای - اقصادی آبادهای دارای سکنه شهرستان تربتجام

شماره آبادی	آبادی	کد آبادی	نوع راه آبادی (کد)	تعداد خانوار	کل جمعیت	جمعیت بزرگسالان	جمعیت باسواد	جمعیت شائل	فقایت کشاورزی						
									زراعت	باغداری	دامداری دامپروری	پرورش طیور	پرورش گاو ابریشم	پرورش بزبوس	پرورش ماهی
۱	۲	۳	۴	۵	۶	۷	۸	۹	۱۰	۱۱	۱۲	۱۳	۱۴	۱۵	۱۶
۵۸	چاه شماره یک سجادیه	۱۴۳۸۸۰	۱	۱	۱۱	۹	۷	۳	*	*	*	*	*	*	*
۵۹	چاه شماره اکلانی	۱۴۳۸۸۲	۲	۸	۵۹	۴۰	۰	۱۷	*	*	*	*	*	*	*
۶۰	چاه شماره ۲ اردکانیان	۱۴۳۸۸۲	۱	۱۱	۶۴	۴۹	۷	۱۲	*	*	*	*	*	*	*
۶۱	چاه شماره ۲ میرزا امجد الوهابی جعفری	۱۴۳۸۸۶	۲	۱	۲	۲	۱	۲	*	*	*	*	*	*	*
۶۲	چاه شماره ۲ اردکانیان	۱۴۳۸۸۷	۱	۱۱	۶۱	۴۵	۱	۱۶	*	*	*	*	*	*	*
۶۳	چاه شماره ۲ اکلانی	۱۴۳۸۸۹	۱	۷	۵۲	۴۰	۱	۱۴	*	*	*	*	*	*	*
۶۴	چاه عابدی از ۲	۱۴۳۸۹۰	۱	۶	۳۰	۲۵	۰	۱۰	*	*	*	*	*	*	*
۶۵	چاه عباسی و محمدعلی	۱۴۳۸۹۶	۲	۶	۲۲	۲۱	۰	۱۱	*	*	*	*	*	*	*
۶۶	چاه عبد الرسول انصاری	۱۴۳۸۹۷	۲	۱۰	۳۵	۲۵	۰	۱۷	*	*	*	*	*	*	*
۶۷	چاه عبد اله جعفری	۱۴۳۸۹۸	۲	۲	۹	۶	۰	۲	*	*	*	*	*	*	*
۶۸	چاه عثمان سلطانی	۱۴۳۹۰۰	۲	۲	۹	۶	۰	۲	*	*	*	*	*	*	*
۶۹	چاه علی انبیر شاهی	۱۴۳۹۰۱	۲	۲	۹	۵	۰	۲	*	*	*	*	*	*	*
۷۰	چاه عمیر مزرعه هنرستان شاورزی	۱۴۳۹۰۲	۱	۱	۱	۱	۰	۱	*	*	*	*	*	*	*
۷۱	چاه غلام خوشنور بیور	۱۴۳۸۹۶	۲	۲	۱۷	۱۲	۰	۴	*	*	*	*	*	*	*
۷۲	چاه قادر اله ایلادی	۱۴۳۹۰۳	۲	۶	۲۲	۱۶	۰	۱۰	*	*	*	*	*	*	*
۷۳	چاه محمدحسین مثنی بیاهی	۱۴۳۹۰۵	۲	۹	۴۵	۳۴	۲	۱۴	*	*	*	*	*	*	*
۷۴	چاه محمدحسین مثنی بیاهی	۱۴۳۹۰۶	۲	۱	۱	۱	۰	۱	*	*	*	*	*	*	*
۷۵	چاه محمدعابدی	۱۴۳۹۰۸	۲	۹	۴۳	۳۲	۰	۱۱	*	*	*	*	*	*	*
۷۶	چاه محمدقاسمی	۱۴۳۹۰۸	۲	۲	۲۰	۱۵	۰	۸	*	*	*	*	*	*	*
۷۷	چاه محمد میرزا اش	۱۴۳۹۱۰	۲	۷	۴۴	۳۳	۲	۱۲	*	*	*	*	*	*	*
۷۸	چاه محمد باقری	۱۴۳۹۱۱	۲	۱	۶	۴	۱	۲	*	*	*	*	*	*	*
۷۹	چاه محمود محرابی	۱۴۳۹۱۲	۲	۴	۱۸	۱۲	۰	۶	*	*	*	*	*	*	*
۸۰	چاه محمود کامیابی	۱۴۳۹۱۳	۲	۴	۲۰	۱۴	۰	۶	*	*	*	*	*	*	*
۸۱	چاه مهدی سادقی	۱۴۳۹۱۴	۲	۱	۷	۴	۰	۲	*	*	*	*	*	*	*
۸۲	چاه مهدی سادقی	۱۴۳۹۱۵	۲	۵	۲۲	۱۸	۰	۶	*	*	*	*	*	*	*
۸۳	چاه مهدی سادقی	۱۴۳۹۱۸	۲	۱۵	۸۸	۶۵	۱	۲۵	*	*	*	*	*	*	*
۸۴	چاه مهدی معاون	۱۴۳۹۱۹	۲	۲	۱۷	۱۲	۰	۴	*	*	*	*	*	*	*
۸۵	چاه مهدی معاون	۱۴۳۹۲۰	۲	۴	۲۲	۱۶	۰	۱۱	*	*	*	*	*	*	*
۸۶	چاه مهدی معاون	۱۴۳۹۲۱	۲	۴	۱۸	۱۲	۱	۶	*	*	*	*	*	*	*
۸۷	چاه میر یحیی سلطانی	۱۴۳۹۲۲	۲	۵	۲۳	۱۶	۰	۸	*	*	*	*	*	*	*
۸۸	چاه میر یحیی سلطانی	۱۴۳۹۲۳	۲	۱۸	۲۸	۲۰	۰	۲۱	*	*	*	*	*	*	*
۸۹	چاه هاشم الفتی	۱۴۳۹۲۴	۲	۲	۱۱	۸	۲	۲	*	*	*	*	*	*	*
۹۰	چاه هاشم الفتی	۱۴۳۹۲۵	۲	۱	۹	۶	۰	۱	*	*	*	*	*	*	*
۹۱	چاه هاشم الفتی	۱۴۳۹۲۶	۲	۱۴	۱۸	۱۲	۲	۷	*	*	*	*	*	*	*
۹۲	چاه هاشم الفتی	۱۴۳۹۲۷	۲	۱	۶	۴	۲	۱	*	*	*	*	*	*	*
۹۳	چاه اصحابیل از غندی	۱۴۳۹۲۸	۲	۱۰	۵۰	۳۲	۱	۱۲	*	*	*	*	*	*	*
۹۴	چاه اجلایر	۱۴۳۹۲۹	۲	۱	۴	۲	۰	۱	*	*	*	*	*	*	*
۹۵	چاه از رسول عزت‌شاه	۱۴۳۹۳۰	۲	۱	۲	۲	۱	۱	*	*	*	*	*	*	*
۹۶	چاه الایق	۱۴۳۹۳۱	۲	۱	۴۵	۳۲	۰	۱۲	*	*	*	*	*	*	*
۹۷	چاه احمد غلامی	۱۴۳۹۳۲	۲	۱۰	۴۵	۳۱	۰	۲	*	*	*	*	*	*	*
۹۸	چاه هاشم جعفر شیبانی	۱۴۳۹۳۳	۲	۲	۳۱	۲۱	۰	۱	*	*	*	*	*	*	*
۹۹	چاه اصحابیل از غندی	۱۴۳۹۳۴	۲	۱	۴	۲	۰	۱	*	*	*	*	*	*	*
۱۰۰	چاه اجلایر	۱۴۳۹۳۵	۲	۱	۲	۲	۰	۱	*	*	*	*	*	*	*
۱۰۱	چاه از رسول عزت‌شاه	۱۴۳۹۳۶	۲	۱	۵	۵	۰	۲	*	*	*	*	*	*	*
۱۰۲	چاه از رسول عزت‌شاه	۱۴۳۹۳۷	۲	۱	۶	۶	۰	۴	*	*	*	*	*	*	*

کد نوع راه آبادی: ۱ جاده استاده، ۲ جاده شوسه، ۳ جاده خاکی، ۴ ماره، ۵ سایر راه‌های آبی و آبیاری، ۶ کانال

خصوصیات اجتماعی - اقتصادی آبادیهای دارای سکنه شهرستان تبریز به تمام

شماره ردیف آبادی	آبادی	کد آبادی	نوع راه آبادی (کد)	تعداد خانوار	کل جمعیت	جمعیت خسال بیشتر	جمعیت باسواد	جمعیت شامل	نقایب عمده کث درزی						
									پرورش ماهی	پرورش زنبورسل	پرورش کرم ابریشم	پرورش طیور	دامداری دامپروری	باغداری	زراعت
۱	۲	۳	۴	۵	۶	۷	۸	۹	۱۰	۱۱	۱۲	۱۳	۱۴	۱۵	۱۶
۱۰۲	چاه ۲ محمد غلامی	۱۴۳۶۹۴	۳	۱۰	۵۶	۴۲	۲	۱۶	*	*	*	*	*	*	*
۱۰۴	چاه ۲ نظر عزت	۱۴۳۶۹۴	۲	۱	۱	۱	۰	۱	*	*	*	*	*	*	*
۱۰۵	چاه ۲ لاهم جعفر نیاه	۱۴۳۶۹۴	۲	۴	۱۶	۱۲	۰	۶	*	*	*	*	*	*	*
۱۰۶	چاه ۲ حبیب اله کلانی	۱۴۳۶۹۴	۳	۱	۶	۶	۰	۱	*	*	*	*	*	*	*
۱۰۷	چاه ۲ دنگوب	۱۴۳۶۹۴	۲	۲	۷	۲	۰	۲	*	*	*	*	*	*	*
۱۰۸	چاه ۲ آبیق	۱۴۳۶۹۴	۳	۱	۷	۲	۰	۱	*	*	*	*	*	*	*
۱۰۹	چاه ۲ محمد غلامی	۱۴۳۶۹۴	۲	۱	۱	۱	۰	۱	*	*	*	*	*	*	*
۱۱۰	چاه ۴ اسماعیل از غندی	۱۴۳۶۹۴	۲	۴	۱۸	۱۴	۰	۶	*	*	*	*	*	*	*
۱۱۱	چاه ۴ دنگوب	۱۴۳۶۹۴	۳	۴	۱۷	۱۲	۰	۵	*	*	*	*	*	*	*
۱۱۲	چاه ۴ مقدم	۱۴۳۶۹۴	۳	۵۱	۷۶	۳۵	۲	۱۹	*	*	*	*	*	*	*
۱۱۳	چاه ۵ جعفر نیاه عبدالوهاب	۱۴۳۶۹۴	۲	۱۲	۳۶	۲۳	۰	۱۶	*	*	*	*	*	*	*
۱۱۴	چاه ۵ حسین قصاب	۱۴۳۶۹۴	۲	۸	۲۵	۲۳	۰	۸	*	*	*	*	*	*	*
۱۱۵	چاه ۶ دنگوب	۱۴۳۶۹۴	۳	۱	۲	۲	۰	۱	*	*	*	*	*	*	*
۱۱۶	چاه ۷ حسین قصاب	۱۴۳۶۹۴	۳	۱	۱	۱	۰	۱	*	*	*	*	*	*	*
۱۱۷	چاه ۷ دنگوب	۱۴۳۶۹۴	۳	۱	۴	۴	۰	۲	*	*	*	*	*	*	*
۱۱۸	چاه ۷ دنگوب	۱۴۳۶۹۴	۳	۲۲	۷۰	۸۰	۳	۲۷	*	*	*	*	*	*	*
۱۱۹	چاه ۷ هر کشته نکال ۲ و ۴ و ۵ و ۶	۱۴۳۶۹۴	۳	۲	۱۶	۱۲	۰	۴	*	*	*	*	*	*	*
۱۲۰	چاه ۷ هر نو دیان ۱ و ۲ و ۳ و ۴ و ۵	۱۴۳۶۹۴	۱	۱	۲	۲	۰	۱	*	*	*	*	*	*	*
۱۲۱	چاه ۷ هر از اشن	۱۴۳۶۹۴	۳	۲	۲۰	۱۴	۰	۲	*	*	*	*	*	*	*
۱۲۲	چشمه گل	۱۴۳۶۹۴	۲	۲۱۲	۱۶۱۰	۳۶۳۱	۲۰۲	۱۵۱	*	*	*	*	*	*	*
۱۲۳	چنگ آباد جدید	۱۴۳۶۹۴	۲	۵۵	۳۵۰	۲۶۱	۳۰	۴۳	*	*	*	*	*	*	*
۱۲۴	چنگ آباد خر ابره	۱۴۳۶۹۴	۳	۲۱	۸۶۲	۲۲۱	۵	۸	*	*	*	*	*	*	*
۱۲۵	حاجی آباد	۱۴۳۶۹۴	۲	۳۳	۱۲۰	۲۵۱	۸۰	۳۷	*	*	*	*	*	*	*
۱۲۶	حسن آباد	۱۴۳۶۹۴	۲	۲۰۷	۱۳۴۱	۶۱۶	۲۰۱	۲۹۹	*	*	*	*	*	*	*
۱۲۷	ده کو فکک	۱۴۳۶۹۴	۳	۱۷	۷۲	۴۸	۱۳	۳۶	*	*	*	*	*	*	*
۱۲۸	رحمت آباد	۱۴۳۶۹۴	۱	۷۵۲	۱۴۳۱	۱۰۴۱	۳۳۳	۶۰۳	*	*	*	*	*	*	*
۱۲۹	رحیم آباد	۱۴۳۶۹۴	۱	۸۵۱	۸۵۸	۵۵۶	۱۲۱	۱۹۱	*	*	*	*	*	*	*
۱۳۰	رسول آباد	۱۴۳۶۹۴	۳	۱	۳	۳	۰	۰	*	*	*	*	*	*	*
۱۳۱	رضا آباد	۱۴۳۶۹۴	۲	۴۵	۶۳۲	۶۶۱	۵۵	۳۶	*	*	*	*	*	*	*
۱۳۲	سجادیه	۱۴۳۶۹۴	۱	۵	۲۱	۲۰	۱۱	۸	*	*	*	*	*	*	*
۱۳۳	سنگ اتق	۱۴۳۶۹۴	۳	۲۱	۸۰	۱۵۱	۹	۳۴	*	*	*	*	*	*	*
۱۳۴	سیخ آباد	۱۴۳۶۹۴	۲	۴۴	۱۶۷	۱۹۷	۵۲	۵۲	*	*	*	*	*	*	*
۱۳۵	سفره می جام سرد	۱۴۳۶۹۴	۱	۱	۱	۱	۰	۱	*	*	*	*	*	*	*
۱۳۶	سرخلو	۱۴۳۶۹۴	۳	۶۵	۲۱۹	۲۱۸	۸۶	۷۰	*	*	*	*	*	*	*
۱۳۷	سیروز کوه	۱۴۳۶۹۴	۲	۱۱۷	۷۰	۱۵۲	۲۷	۱۱۱	*	*	*	*	*	*	*
۱۳۸	قادر آباد	۱۴۳۶۹۴	۲	۳۰۴	۱۱۷۵	۶۲۱	۱۲۱	۱۸۰	*	*	*	*	*	*	*
۱۳۹	قلعه کک	۱۴۳۶۹۴	۲	۱۳۱	۷۶۱	۶۲۱	۱۴۰	۲۵۲	*	*	*	*	*	*	*
۱۴۰	قلعه نو میرزا جعفر	۱۴۴۰۰۵	۲	۱۲۱	۶۳۱	۴۶۳	۱۸۹	۱۸۴	*	*	*	*	*	*	*
۱۴۱	کار خانجاق تندن تبریز به تمام	۱۴۴۰۰۵	۱	۱۱۵	۷۰۲	۵۵۲	۴۸۸	۱۴۱	*	*	*	*	*	*	*
۱۴۲	کاربیز نوه فلی	۱۴۴۰۰۸	۲	۶۶	۴۱۸	۳۷۴	۸۸	۹۱	*	*	*	*	*	*	*
۱۴۳	کاربیز نوه علیا	۱۴۴۰۰۹	۲	۵۱	۲۷۰	۱۳۲	۲۰	۲۲	*	*	*	*	*	*	*
۱۴۴	کلاته الهه سان	۱۴۴۰۱۰	۲	۷۲	۳۴۲	۲۰۶	۱۸۱	۶۲	*	*	*	*	*	*	*
۱۴۵	کلاته باقی خان	۱۴۴۰۱۱	۲	۶۲	۵۸۱	۳۳۱	۳	۲۱	*	*	*	*	*	*	*
۱۴۶	کوره اجر بزرگ شاه	۱۴۴۰۱۲	۱	۶۱	۷۷	۸۵	۱	۷۲	*	*	*	*	*	*	*
۱۴۷	کوره اجر بزرگ سعید	۱۴۴۰۱۳	۱	۳۱	۵۲	۳۵	۰	۲۲	*	*	*	*	*	*	*

کد نوع راه آبادی: ۱ جاده اسفالت، ۲ جاده خاکی، ۳ ماره، ۴ سایر (اینگاه راه آهن یا راه آبی)، ۵ نا مشخص

تعداد گاو و گوسفند ساله	تعداد گوسفند بز	تعمیرگاه آیین آلات کش درزی	فروشگاه تعاونی	دسترسی به وسیله نقلیه عمومی روستایی	تعمیرگاه	دسترسی به روزنامه و مجله روستایی	صندوق پست	بیمار و دامپزشکی روستایی	اداره ثبت سند زمین در روستا	پزشک	خانه بهداشت	مرکز بهداشتی درمانی	حمام	آموزشگاه تخصصی کشاورزی	مدرسه راهنمایی	دبستان	برن	آب لوله کشی	پایگاه خدمات برق	مرکز خدمات روستایی	دفتر بهداشت زندگی	شورای اسلامی روستایی	امکان زندگی مسلمانان	سنگ زندگی مسلمانان	شماره ردیف آبادی		
۴۲	۴۱	۴۰	۳۹	۳۸	۳۷	۳۶	۳۵	۳۴	۳۳	۳۲	۳۱	۳۰	۲۹	۲۸	۲۷	۲۶	۲۵	۲۴	۲۳	۲۲	۲۱	۲۰	۱۹	۱۸	۱۷		
۹	۶۰																									۱۰۲	
۸	۸۵۰																									۱۰۴	
۲	۲۲۰																	*								۱۰۵	
۲	۲۰																									۱۰۶	
.	.																									۱۰۷	
.	.																									۱۰۸	
.	.																									۱۰۹	
۲	.																									۱۱۰	
۱	۹۰۰																									۱۱۱	
۲۵۲	۲۰۰																						*			۱۱۲	
.	۶۰																									۱۱۳	
.	.																									۱۱۴	
.	.																									۱۱۵	
.	۷																									۱۱۶	
۱۲	۵۹																									۱۱۷	
.	۲۵																							*		۱۱۸	
.	۲۴۵۵			*																				*		۱۱۹	
۲	۴۰			*														*								۱۲۰	
۲۰	۷۸۰۰		*	*			*				*	*	*	*	*	*	*	*	*	*	*	*	*	*	*	*	۱۲۱
۲	۲۰۰			*														*	*	*	*	*	*	*	*	۱۲۲	
.	۷۰			*														*	*	*	*	*	*	*	*	۱۲۳	
۲۰	۱۷۰۰			*														*	*	*	*	*	*	*	*	۱۲۴	
۲۰۰	۱۲۰۰			*		*		*										*	*	*	*	*	*	*	*	۱۲۵	
۳	۲۵۰۰			*				*										*	*	*	*	*	*	*	*	۱۲۶	
۲۰۰	۲۵۰۰		*	*	*	*	*	*	*	*	*	*	*	*	*	*	*	*	*	*	*	*	*	*	*	۱۲۷	
۲۰	۲۰۰۰			*				*										*	*	*	*	*	*	*	*	۱۲۸	
.	۷۰۰			*														*	*	*	*	*	*	*	*	۱۲۹	
۲۰	۴			*														*	*	*	*	*	*	*	*	۱۳۰	
.	.			*														*	*	*	*	*	*	*	*	۱۳۱	
۲۰	۲۵۰۰			*				*										*	*	*	*	*	*	*	*	۱۳۲	
۲۰	۱۲۰۰			*				*										*	*	*	*	*	*	*	*	۱۳۳	
.	.			*				*										*	*	*	*	*	*	*	*	۱۳۴	
۸	۱۷۰۰			*				*										*	*	*	*	*	*	*	*	۱۳۵	
۲۰	۵۰۰۰			*				*										*	*	*	*	*	*	*	*	۱۳۶	
۲۵۰	۴۰۰			*				*										*	*	*	*	*	*	*	*	۱۳۷	
۵۰	۲۲۰۰۰			*				*	*	*	*	*	*	*	*	*	*	*	*	*	*	*	*	*	*	۱۳۸	
۸۰	۱۰۰۰			*				*	*	*	*	*	*	*	*	*	*	*	*	*	*	*	*	*	*	۱۳۹	
.	۹۸۵		*	*	*	*	*	*	*	*	*	*	*	*	*	*	*	*	*	*	*	*	*	*	*	۱۴۰	
۱۹	۱۱۵۲		*	*	*	*	*	*	*	*	*	*	*	*	*	*	*	*	*	*	*	*	*	*	*	۱۴۱	
.	۲۱۱		*	*	*	*	*	*	*	*	*	*	*	*	*	*	*	*	*	*	*	*	*	*	*	۱۴۲	
.	۶۰۰		*	*	*	*	*	*	*	*	*	*	*	*	*	*	*	*	*	*	*	*	*	*	*	۱۴۳	
۲۰	۴۰۰		*	*	*	*	*	*	*	*	*	*	*	*	*	*	*	*	*	*	*	*	*	*	*	۱۴۴	
.	۷		*	*	*	*	*	*	*	*	*	*	*	*	*	*	*	*	*	*	*	*	*	*	*	۱۴۵	
.	۷		*	*	*	*	*	*	*	*	*	*	*	*	*	*	*	*	*	*	*	*	*	*	*	۱۴۶	
.	۷		*	*	*	*	*	*	*	*	*	*	*	*	*	*	*	*	*	*	*	*	*	*	*	۱۴۷	

شخصیات اجتماعی - اقتصادی آبادیهای دارای سکنه شهرستان تربتجام

شماره ردیف آبادی	آبادی	نوع راه آبادی (کد)	تعداد خانوار	مجموعیت	مجموعیت عرصاد بیشتر	مجموعیت باسواد	مجموعیت شامل	فحایت عمده کشاورزی							
								پرورش ماهی	پرورش بز و گاو	پرورش گاو و گوسفند	پرورش گاو و گوسفند	دامداری دام بزرگ	باغداری	زراعت	
۱	۲	۳	۴	۵	۶	۷	۸	۹	۱۰	۱۱	۱۲	۱۳	۱۴	۱۵	۱۶
۱۴۸	کوره حسین کهیزان	۱۴۴۰۱۴	۲	۲۹	۱۲۰	۱۱۲	۲	۴۵							
۱۴۹	گور بند	۱۴۴۰۱۷	۲	۵۶	۲۶۹	۱۹۶	۳۷	۴۵							
۱۵۰	گور	۱۸	۲	۸۲	۵۱۳	۳۷۳	۹۲	۲۳							
۱۵۱	مزرعه امین	۱۴۴۰۲۰	۲	۲	۴۲	۳۲	۱	۶							
۱۵۲	معد آباد	۱۴۴۰۲۱	۱	۵۲۲	۲۷۱۹	۲۱۶۰	۲۶۶	۲۷۱							
۱۵۳	میان مراد	۱۴۴۰۲۴	۲	۱۱۹	۵۹۲	۴۵۷	۱۷۴								
۱۵۴	شار بند	۱۴۴۰۲۶	۲	۲	۳۴	۱۷	۰	۳							
۱۵۵	نوده	۱۴۴۰۲۸	۲	۳۴۱	۷۶۹	۵۴۴	۲۲۲	۱۲۱							
۱۵۶	نیکویی	۱۴۴۰۲۹	۲	۳۳	۲۱۱	۱۶۰	۴۳	۵۳							
۱۵۷	بیاقوتین جدید	۱۴۴۰۳۱	۲	۶۶۶	۳۱۸	۲۳۸	۴۰	۴۹							
۱۵۸	پرخه	۱۴۴۰۳۲	۲	۸۱	۳۲۳	۳۱۳	۵۹	۳۶							
دهستان باقرینجام															
۱	احمد آباد بنکدار	۱۴۴۲۶۶	۱	۲۲	۱۴۸	۱۲۴	۱۲	۴۳							
۲	احسانو	۱۴۴۲۶۷	۱	۹۳	۵۶۹	۴۰	۶۵	۱۶۹							
۳	اصغابیل خان	۱۴۴۲۶۸	۲	۱۵۰	۸۶۶	۶۴۴	۳۹	۱۴۷							
۴	اکبر آباد	۱۴۴۲۶۹	۲	۸	۶۳	۴۸	۰	۲۰							
۵	اله آباد	۱۴۴۲۷۰	۱	۱۰۴	۵۸۴	۴۸۶	۷۶	۶۶							
۶	امیر آباد	۱۴۴۲۷۱	۲	۳	۸۱	۱۶	۱	۴							
۷	جهان آباد	۱۴۴۲۸۰	۲	۹۱	۶۱۶	۴۵۶	۱۲۱	۱۱۱							
۸	چاه حاجی یعقوبی	۱۴۴۲۸۲	۲	۶	۲۸	۲۲	۲	۷							
۹	چاه عمیق خانقاه بهر امین	۱۴۴۲۸۵	۲	۶	۶۲	۴۶	۴	۰							
۱۰	چاه هان چاقوری	۱۴۴۲۸۷	۱	۲۰	۱۰۵	۷۸	۴	۱۰							
۱۱	چشمه نمک	۱۴۴۲۹۰	۲	۱۷	۹۵	۷۲	۳۴	۲۰							
۱۲	چهار منوشیم	۱۴۴۲۹۱	۲	۱۶۰	۷۸	۶۱۳	۱۵۲	۱۶۶							
۱۳	حاجی آباد امیر اهیم	۱۴۴۲۹۲	۲	۶۱	۷۸۸	۷۸۷	۶۰	۸۹							
۱۴	حاجی آباد ملا یعقوب	۱۴۴۲۹۳	۲	۸۰	۵۲۸	۴۱۷	۱۵۷	۱۱۰							
۱۵	حجت آباد	۱۴۴۲۹۴	۲	۴	۳۴	۱۵	۲	۲							
۱۶	حسن آباد قوه	۱۴۴۲۹۶	۱	۲۱	۳۶۴	۲۵۵	۱۲	۲۳							
۱۷	حسین آباد کلانی	۱۴۴۲۹۸	۱	۱۷۹	۱۰۷۱	۷۹۶	۱۳۱	۱۳۴							
۱۸	حسین آباد ملک	۱۴۴۲۹۹	۲	۶۴	۳۶۴	۲۰۰	۲	۴۶							
۱۹	حسین اقبابیکه	۱۴۴۳۰۰	۲	۸۸	۵۴۳	۳۹۷	۴۶	۸۲							
۲۰	خاتون آباد	۱۴۴۳۰۱	۲	۸۲	۴۲۸	۳۳۱	۲	۵۸							
۲۱	خاکسپادک	۱۴۴۳۰۲	۲	۱۳	۸۳	۷۳	۳۵	۱۸							
۲۲	خرگوشی	۱۴۴۳۰۳	۲	۳۸	۵۵۴	۴۰۰	۱۵۹	۸۱۱							
۲۳	خلیلی	۱۴۴۳۰۴	۲	۱۲۸	۶۲۲	۵۸۳	۱۴۳	۱۱۴							
۲۴	دوست آباد	۱۴۴۳۰۵	۲	۲۱	۱۶۸	۱۳۱	۶۵	۲۵							
۲۵	ریباط	۱۴۴۳۰۶	۲	۹۸	۶۰۰	۴۵۰	۱۳۷	۱۲۲							
۲۶	رمز آباد	۱۴۴۳۰۸	۲	۲	۸	۶	۱	۲							
۲۷	زوری	۱۴۴۳۱۰	۲	۵	۳۳	۲۲	۰	۷							
۲۸	سرکوه	۱۴۴۳۱۱	۲	۲	۶	۶	۰	۴							
۲۹	سلطان آباد	۱۴۴۳۱۲	۱	۵۶	۲۶۹	۲۰۹	۲۰	۹							
۳۰	میرع آباد امیرابیدین محمد	۱۴۴۳۱۳	۱	۲۲۱	۳۰۴	۱۰۱۹	۳۲۰	۲۷۷							
۳۱	میرع آباد حاجی امین	۱۴۴۳۱۴	۲	۴۷	۲۷۹	۲۰۲	۶۳	۵۰							
۳۲	فرقنی	۱۴۴۳۱۵	۲	۷	۴۳	۳۲	۳	۸							

کد نوع راه آبادی: ۱، جاده اسفالت، ۲، جاده شوسه، ۳، جاده خاکی، ۴، سایر (اینگاه راه آهن، باره آبی، ۵، ناشن ۶

خصوصیات اجتماعی - اقتصادی آبادیهای دارای سکنه شهرستان تربتجمان

شماره دفع آبادی	آبادی	کده آبادی	نوع راه آبادی (کده)	تعداد خانوار	جمعیت	جمعیت عمال بیشتر	جمعیت باسواد	جمعیت نخل	فعالیت کشاورزی						شماره دفع آبادی	
									زراعت	باغداری	واحداری دامپروری	پرورش طیور	پرورش گاو ابریشم	پرورش زنبورسل		پرورش ماهی
۱	۲	۳	۴	۵	۶	۷	۸	۹	۱۰	۱۱	۱۲	۱۳	۱۴	۱۵	۱۶	۱
۲۳	شهد آباد	۱۴۴۳۱۷	۱	۱۳۸	۸۱۷	۶۱۲	۲۳۵	۱۵۸	*	*	*	*	*	*	*	۲۳
۲۴	شهرستانک	۱۴۴۳۱۸	۲	۱۳۷	۷۸۴	۵۹۰	۲۱۷	۱۷۶	*	*	*	*	*	*	*	۲۴
۲۵	صاحب اد	۱۴۴۳۱۹	۲	۸۷	۴۸۶	۳۶۳	۱۰۶	۶۹	*	*	*	*	*	*	*	۲۵
۳۶	سید آباد	۱۴۴۳۲۰	۳	۲۳	۱۳۸	۱۰۵	۳۷	۳۱	*	*	*	*	*	*	*	۳۶
۳۷	علی آباد	۱۴۴۳۲۱	۲	۱۳۷	۷۸۴	۵۱۲	۸۹	۳۱۴	*	*	*	*	*	*	*	۳۷
۳۸	قاسم آباد	۱۴۴۳۲۲	۲	۹۳	۴۵۰	۳۵۰	۵۲	۵۵	*	*	*	*	*	*	*	۳۸
۳۹	قزلحصار	۱۴۴۳۲۵	۲	۷۴	۳۷۱	۲۹۰	۵۶	۳۴	*	*	*	*	*	*	*	۳۹
۴۰	قلعه خاکی	۱۴۴۳۲۷	۳	۳۹	۲۵۰	۱۸۶	۹۱	۵۶	*	*	*	*	*	*	*	۴۰
۴۱	قندک	۱۴۴۳۲۸	۳	۱۹	۱۱۴	۹۳	۲	۱	*	*	*	*	*	*	*	۴۱
۴۲	کاربیززار	۱۴۴۳۳۰	۲	۷	۵۴	۳۹	۶	۹	*	*	*	*	*	*	*	۴۲
۴۳	کلاته حاجی اخوند	۱۴۴۳۳۲	۳	۵۷	۳۰۸	۲۳۲	۹۸	۷۱	*	*	*	*	*	*	*	۴۳
۴۴	کلاته فور	۱۴۴۳۳۳	۲	۱۰	۵۵	۴۰	۰	۹	*	*	*	*	*	*	*	۴۴
۴۵	کلاته صنم	۱۴۴۳۳۴	۱	۷۰	۴۳۸	۳۳۹	۴۸	۸۷	*	*	*	*	*	*	*	۴۵
۴۶	کوره اجر بی حاجی قادر	۱۴۴۳۳۸	۱	۱۰	۳۵	۴۷	۱	۱۶	*	*	*	*	*	*	*	۴۶
۴۷	کاوچقه	۱۴۴۳۳۹	۳	۱۹	۱۰۰	۸۰	۱۸	۲۰	*	*	*	*	*	*	*	۴۷
۴۸	محمد آباد	۱۴۴۳۴۱	۱	۱۹۱	۱۰۸۸	۸۳۰	۲۳۶	۳۱۵	*	*	*	*	*	*	*	۴۸
۴۹	مزرعه حاجی فرجه	۱۴۴۳۴۲	۲	۴	۳۷	۲۰	۲	۱	*	*	*	*	*	*	*	۴۹
۵۰	معدن گلستان	۱۴۴۳۴۳	۲	۲۲	۱۰۲	۷۹	۳۸	۲۱	*	*	*	*	*	*	*	۵۰
۵۱	معموم آباد	۱۴۴۳۴۵	۳	۲۷	۳۴	۱۰۱	۱۶	۲۴	*	*	*	*	*	*	*	۵۱
۵۲	ملک آباد	۱۴۴۳۴۶	۲	۷۵	۴۷۵	۳۶۶	۱۴۹	۹۵	*	*	*	*	*	*	*	۵۲
۵۳	ملوی علیا	۱۴۴۳۴۸	۳	۳۲	۱۳۱	۱۶۴	۳۰	۴۸	*	*	*	*	*	*	*	۵۳
۵۴	منصور بیه	۱۴۴۳۴۹	۲	۶۴	۳۴۶	۲۶۱	۷۸	۵۸	*	*	*	*	*	*	*	۵۴
۵۵	میخک	۱۴۴۳۵۰	۲	۱۱۰	۶۶۹	۵۲۶	۵۸	۴۵	*	*	*	*	*	*	*	۵۵
۵۶	میخک مست	۱۴۴۳۵۱	۲	۳۱۴	۷۸۰	۵۹۱	۸۳	۶۳	*	*	*	*	*	*	*	۵۶
۵۷	نهر آباد	۱۴۴۳۵۲	۳	۷	۳۴	۳۴	۳	۲	*	*	*	*	*	*	*	۵۷
۵۸	نیل آباد	۱۴۴۳۵۳	۱	۱۷۵	۱۰۱۱	۷۶۸	۳۰۷	۲۰۸	*	*	*	*	*	*	*	۵۸
۵۹	نیادگار ملکی	۱۴۴۳۵۶	۱	۸۷	۶۱۷	۴۳	۱۳۲	۱۳۲	*	*	*	*	*	*	*	۵۹
۶۰	نیادگار علیا	۱۴۴۳۵۷	۱	۱۱۱	۶۳۳	۴۰۵	۱۵۱	۱۵۲	*	*	*	*	*	*	*	۶۰
دوستان میانجام																
۱	ابیه تمام	۱۴۴۴۵۲	۴	۱	۲	۲	۰	۲	*	*	*	*	*	*	*	۱
۲	ابدال آباد	۱۴۴۴۵۳	۲	۴۶	۲۱۶	۱۶۱	۸۶	۴۰۵	*	*	*	*	*	*	*	۲
۳	اغل کمر	۱۴۴۴۵۴	۲	۴۳	۲۳۲	۱۸۱	۱۴۱	۵۰	*	*	*	*	*	*	*	۳
۴	امان محمد	۱۴۴۴۵۶	۲	۲۰	۱۵۷	۱۲۰	۳۶	۱۳	*	*	*	*	*	*	*	۴
۵	امیر خواجه	۱۴۴۴۵۷	۲	۱۶	۸۲	۶۶	۳۸	۲۲	*	*	*	*	*	*	*	۵
۶	اندان	۱۴۴۴۵۸	۲	۳۸	۱۸۸	۱۵۶	۱۱۴	۴۳	*	*	*	*	*	*	*	۶
۷	بیاغ نر	۱۴۴۴۶۳	۲	۲۱	۱۱۹	۸۵	۴۳	۲۰	*	*	*	*	*	*	*	۷
۸	بردر	۱۴۴۴۶۴	۲	۱۱۲	۵۴۵	۴۲۹	۲۳۷	۱۳۵	*	*	*	*	*	*	*	۸
۹	بیدستان	۱۴۴۴۶۵	۲	۳۰	۱۵۰	۱۱۵	۵۱	۳۷	*	*	*	*	*	*	*	۹
۱۰	تقی آباد	۱۴۴۴۶۶	۳	۱۳۳	۷۱۲	۵۴۸	۳۰۶	۱۴۲	*	*	*	*	*	*	*	۱۰
۱۱	چلدر آباد	۱۴۴۴۶۸	۳	۲۰۲	۱۰۲۳	۸۰۳	۲۷۳	۲۰۷	*	*	*	*	*	*	*	۱۱
۱۲	چلیل آباد	۱۴۴۴۷۰	۲	۳۴۱	۱۳۲	۶۳۶	۲۵۲	۱۹۱	*	*	*	*	*	*	*	۱۲
۱۳	چاه اردکانی	۱۴۴۴۷۲	۲	۶	۳۲	۲۳	۰	۸	*	*	*	*	*	*	*	۱۳
۱۴	چاه اقبالی	۱۴۴۴۷۵	۲	۸	۳۳	۲۳	۴	۱۶	*	*	*	*	*	*	*	۱۴
۱۵	چاه براترین قیدی	۱۴۴۴۷۸	۲	۸	۳۳	۲۵	۱	۱۱	*	*	*	*	*	*	*	۱۵

کد نوع راه آبادی: ۱، جاده اسفالت، ۲، جاده شوسه، ۳، جاده خاکی، ۴، مارو، ۵، سایر (از نگاه راه آسفالته یا آسفالته، ۵، نخل و غیره)

تعداد و گاو و گوساله	تعداد گوسفند بزرگ	تغییرگاه بین آلات شادری	فروشگاه تانادنی	دسترسی به سید تقی عمیری در آبادی	تلفظ	دسترسی به روزنامه و مجله و آبادی	صندوق پست	بیمار و دامی در دستایی	دانشگاه کیمیا در اهگرگی	پزشک	خانه بهداشت	مرکز بهداشتی در دامانی	حمام	آموزش و نوشتن مولد آموزشی	مدرسه راهنمایی	دبستان	برق	آب لوله کشی	پلچاه و خاک دست بیج	مرکز خدمات در دستایی	دفتر بهداشت از زندگی	شورای اسلامی در دستایی	اماکن مذهبی مسلمانان	بمخ مذهبی مسلمانان	شماره در دفتر آب و برق
۴۲	۴۱	۴۰	۳۹	۳۸	۳۷	۳۶	۳۵	۳۴	۳۳	۳۲	۳۱	۳۰	۲۹	۲۸	۲۷	۲۶	۲۵	۲۴	۲۳	۲۲	۲۱	۲۰	۱۹	۱۸	۱۷
۱۰۰	۱۰۰۰	*		*				*						*			*					*		*	۲۳
۶۰	۲۰۰۰			*				*					*				*					*		*	۲۴
۶۰	۵۰۰			*				*					*				*					*		*	۲۵
۱۰	۱۰۰۰			*				*					*				*					*		*	۲۶
۱۰	۶۰۰			*				*	*				*				*					*		*	۲۷
۸	۲۵۰			*				*	*				*				*					*		*	۲۸
۲۰	۲۰۵۰			*				*	*				*				*					*		*	۲۹
۲۰	۸۵۰			*				*	*				*				*					*		*	۳۰
۱۵	۲۰۰			*				*	*				*				*					*		*	۳۱
۰	۱۰۰			*				*	*				*				*					*		*	۳۲
۲۵	۵۵۰			*				*	*				*				*					*		*	۳۳
۶	۱۲۰			*				*	*				*				*					*		*	۳۴
۳۰	۷۰۰			*				*	*				*				*					*		*	۳۵
۰	۲۲			*				*	*				*				*					*		*	۳۶
۰	۲۰۰			*				*	*				*				*					*		*	۳۷
۴۰	۲۲۰۰	*	*	*				*	*				*				*					*		*	۳۸
۲۵۰	۲۰۰		*	*				*	*				*				*					*		*	۳۹
۵	۲۰		*	*				*	*				*				*					*		*	۴۰
۵	۴۵۰		*	*				*	*				*				*					*		*	۴۱
۱۲	۱۸۰۰		*	*				*	*		*		*				*					*		*	۴۲
۲۵	۱۲۰۰		*	*				*	*				*				*					*		*	۴۳
۱۰	۱۱۵		*	*				*	*				*				*					*		*	۴۴
۰	۱۲۵۰		*	*				*	*				*				*					*		*	۴۵
۱۰	۱۲۰۰		*	*				*	*				*				*					*		*	۴۶
۲	۲۰۰		*	*				*	*				*				*					*		*	۴۷
۸۰۰	۱۰۰۰۰	*	*	*	*	*	*	*	*				*				*					*		*	۴۸
۱۰	۹۰۰		*	*				*	*				*				*					*		*	۴۹
۱۰۰	۲۴۰۰		*	*				*	*				*				*					*		*	۵۰
۱۰۰	۲۴۰۰		*	*				*	*				*				*					*		*	۵۱
۱۰۰	۲۴۰۰		*	*				*	*				*				*					*		*	۵۲
۱۰۰	۲۴۰۰		*	*				*	*				*				*					*		*	۵۳
۱۰۰	۲۴۰۰		*	*				*	*				*				*					*		*	۵۴
۱۰۰	۲۴۰۰		*	*				*	*				*				*					*		*	۵۵
۱۰۰	۲۴۰۰		*	*				*	*				*				*					*		*	۵۶
۱۰۰	۲۴۰۰		*	*				*	*				*				*					*		*	۵۷
۱۰۰	۲۴۰۰		*	*				*	*				*				*					*		*	۵۸
۱۰۰	۲۴۰۰		*	*				*	*				*				*					*		*	۵۹
۱۰۰	۲۴۰۰		*	*				*	*				*				*					*		*	۶۰
۱۰۰	۲۴۰۰		*	*				*	*				*				*					*		*	۶۱
۱۰۰	۲۴۰۰		*	*				*	*				*				*					*		*	۶۲
۱۰۰	۲۴۰۰		*	*				*	*				*				*					*		*	۶۳
۱۰۰	۲۴۰۰		*	*				*	*				*				*					*		*	۶۴
۱۰۰	۲۴۰۰		*	*				*	*				*				*					*		*	۶۵
۱۰۰	۲۴۰۰		*	*				*	*				*				*					*		*	۶۶
۱۰۰	۲۴۰۰		*	*				*	*				*				*					*		*	۶۷
۱۰۰	۲۴۰۰		*	*				*	*				*				*					*		*	۶۸
۱۰۰	۲۴۰۰		*	*				*	*				*				*					*		*	۶۹
۱۰۰	۲۴۰۰		*	*				*	*				*				*					*		*	۷۰
۱۰۰	۲۴۰۰		*	*				*	*				*				*					*		*	۷۱
۱۰۰	۲۴۰۰		*	*				*	*				*				*					*		*	۷۲
۱۰۰	۲۴۰۰		*	*				*	*				*				*					*		*	۷۳
۱۰۰	۲۴۰۰		*	*				*	*				*				*					*		*	۷۴
۱۰۰	۲۴۰۰		*	*				*	*				*				*					*		*	۷۵
۱۰۰	۲۴۰۰		*	*				*	*				*				*					*		*	۷۶
۱۰۰	۲۴۰۰		*	*				*	*				*				*					*		*	۷۷
۱۰۰	۲۴۰۰		*	*				*	*				*				*					*		*	۷۸
۱۰۰	۲۴۰۰		*	*				*	*				*				*					*		*	۷۹
۱۰۰	۲۴۰۰		*	*				*	*				*				*					*		*	۸۰
۱۰۰	۲۴۰۰		*	*				*	*				*				*					*		*	۸۱
۱۰۰	۲۴۰۰		*	*				*	*				*				*					*		*	۸۲
۱۰۰	۲۴۰۰		*	*				*	*				*				*					*		*	۸۳
۱۰۰	۲۴۰۰		*	*				*	*				*				*					*		*	۸۴
۱۰۰	۲۴۰۰		*	*				*	*				*				*					*		*	۸۵
۱۰۰	۲۴۰۰		*	*				*	*				*				*					*		*	۸۶
۱۰۰	۲۴۰۰		*	*				*	*				*				*					*		*	۸۷
۱۰۰	۲۴۰۰		*	*				*	*				*				*					*		*	۸۸
۱۰۰	۲۴۰۰		*	*				*	*				*				*					*		*	۸۹
۱۰۰	۲۴۰۰		*	*				*	*				*				*					*		*	۹۰
۱۰۰	۲۴۰۰		*	*				*	*				*				*					*		*	۹۱
۱۰۰	۲۴۰۰		*	*				*	*				*				*					*		*	۹۲
۱۰۰	۲۴۰۰		*	*				*	*				*				*					*		*	۹۳
۱۰۰	۲۴۰۰		*	*				*	*				*				*					*		*	۹۴
۱۰۰	۲۴۰۰		*	*				*	*				*				*					*		*	۹۵
۱۰۰	۲۴۰۰		*	*				*	*				*				*					*		*	۹۶
۱۰۰	۲۴۰۰		*	*				*	*				*				*					*		*	۹۷
۱۰۰	۲۴۰۰		*	*				*	*				*				*					*		*	۹۸
۱۰۰	۲۴۰۰		*	*				*	*				*				*					*		*	۹۹
۱۰۰	۲۴۰۰		*	*				*	*				*				*					*		*	۱۰۰
۱۰۰	۲۴۰۰		*	*				*	*				*				*					*		*	۱۰۱
۱۰۰	۲۴۰۰		*	*				*	*				*				*					*		*	۱۰۲
۱۰۰	۲۴۰۰		*	*				*	*				*				*					*		*	۱۰۳
۱۰۰	۲۴۰۰		*	*				*	*				*				*					*		*	۱۰۴
۱۰۰	۲۴۰۰		*	*				*	*				*				*					*		*	۱۰۵

خصوصیات اجتماعی - اقتصادی آبادیهای دارای سکنه شهرستان تویستجهام

شماره ردیف آبادی	آبادی	کده آبادی	نوع راه آبادی (رکده)	تعداد خانوار	کل جمعیت	جمعیت عرسال بیشتر	جمعیت باسواد	جمعیت شغل	فعالیت عمده کشاورزی						
									پرورش ماهی	پرورش زنبورسل	پرورش گاو ابریشم	پرورش طیور	دامداری دامپزری	باغداری	زراعت
۱	۲	۳	۴	۵	۶	۷	۸	۹	۱۰	۱۱	۱۲	۱۳	۱۴	۱۵	۱۶
۱۶	چاه بهمان علی	۱۴۴۴۸۰	۲	۶	۲۷	۲۷	۰	۱۶	*	*	*	*	*	*	*
۱۷	چاه جهانیش	۱۴۴۴۸۴	۲	۵	۲۴	۱۶	۰	۷	*	*	*	*	*	*	*
۱۸	چاه حاج محمد ابرو اشی	۱۴۴۴۸۵	۲	۷	۲۴	۲۷	۲	۹	*	*	*	*	*	*	*
۱۹	چاه حاج محمد سبزه دهی	۱۴۴۴۸۶	۲	۶	۲۷	۱۹	۱	۸	*	*	*	*	*	*	*
۲۰	چاه حاج محمد بن اقصائی	۱۴۴۴۸۸	۲	۶	۲۰	۲۵	۰	۱۶	*	*	*	*	*	*	*
۲۱	چاه حاج محمد بن عبدالستیان	۱۴۴۴۸۹	۲	۲	۶	۵	۰	۲	*	*	*	*	*	*	*
۲۲	چاه حاج سعید احمد	۱۴۴۴۹۲	۲	۴	۲۰	۲۱	۱	۵	*	*	*	*	*	*	*
۲۳	چاه حاج سعید کاظم علاقه بند	۱۴۴۴۹۲	۲	۱۹	۷۶	۶۱	۰	۲۲	*	*	*	*	*	*	*
۲۴	چاه حاج بیار محمد محمدی	۱۴۴۴۹۶	۲	۲	۸	۷	۱	۴	*	*	*	*	*	*	*
۲۵	چاه حاجی بدین محمد بابا صفا	۱۴۴۴۹۹	۲	۲	۲	۲	۰	۲	*	*	*	*	*	*	*
۲۶	چاه محمد نذر اشی	۱۴۴۵۰۲	۲	۵	۲۲	۲۲	۰	۱۲	*	*	*	*	*	*	*
۲۷	چاه حمزه دلوری	۱۴۴۵۰۵	۲	۱	۲	۲	۰	۱	*	*	*	*	*	*	*
۲۸	چاه نبیوح اله مقدم	۱۴۴۵۰۹	۲	۱	۲	۲	۰	۱	*	*	*	*	*	*	*
۲۹	چاه رحیم غلامی	۱۴۴۵۱۰	۲	۱	۵	۵	۰	۱	*	*	*	*	*	*	*
۳۰	چاه سعید کاظم شیر و مند	۱۴۴۵۱۶	۲	۱	۱	۱	۰	۱	*	*	*	*	*	*	*
۳۱	چاه شماره آر کن آباد	۱۴۴۵۲۱	۲	۱	۸	۸	۰	۱	*	*	*	*	*	*	*
۳۲	چاه شماره ۴ ابراهیم لافری	۱۴۴۵۲۲	۲	۱	۱	۱	۰	۱	*	*	*	*	*	*	*
۳۳	چاه صادقی	۱۴۴۵۲۶	۲	۱	۸	۵	۰	۲	*	*	*	*	*	*	*
۳۴	چاه عالمی	۱۴۴۵۲۹	۲	۶	۲۸	۱۸	۲	۷	*	*	*	*	*	*	*
۳۵	چاه عزت شاه	۱۴۴۵۳۱	۲	۱	۲	۲	۰	۲	*	*	*	*	*	*	*
۳۶	چاه علی جان غلامی	۱۴۴۵۳۲	۲	۶	۲۸	۲۲	۱	۱۱	*	*	*	*	*	*	*
۳۷	چاه علی بیلائی	۱۴۴۵۳۵	۲	۱۰	۵۷	۴۳	۱	۱۵	*	*	*	*	*	*	*
۳۸	چاه علی محمد سفر زاده	۱۴۴۵۳۶	۲	۲	۱۰	۹	۲	۴	*	*	*	*	*	*	*
۳۹	چاه عمیق حاجی دلدار	۱۴۴۵۴۲	۲	۱۴	۶۲	۴۷	۱	۲۰	*	*	*	*	*	*	*
۴۰	چاه عمیق حیدر معلمی	۱۴۴۵۴۴	۲	۲	۹	۹	۰	۲	*	*	*	*	*	*	*
۴۱	چاه عمیق سلطان میرکی	۱۴۴۵۴۷	۲	۱	۵	۲	۰	۱	*	*	*	*	*	*	*
۴۲	چاه عمیق مهر اذ خدا دادی	۱۴۴۵۴۹	۲	۴	۲۰	۱۶	۲	۹	*	*	*	*	*	*	*
۴۳	چاه عمیق نصر اله حیدری	۱۴۴۵۵۰	۲	۲	۶	۶	۰	۲	*	*	*	*	*	*	*
۴۴	چاه غلام محمد بن جعفری	۱۴۴۵۸۱	۲	۲	۸	۴	۱	۶	*	*	*	*	*	*	*
۴۵	چاه غلامر شاعلی شیا	۱۴۴۵۸۲	۲	۵	۲۲	۱۶	۲	۶	*	*	*	*	*	*	*
۴۶	چاه کرکی	۱۴۴۵۵۵	۲	۴	۲۲	۲۱	۰	۸	*	*	*	*	*	*	*
۴۷	چاه گل محمد فاضلی	۱۴۴۵۵۶	۲	۴	۱۶	۱۶	۰	۷	*	*	*	*	*	*	*
۴۸	چاه گل محمد گلزار	۱۴۴۵۵۷	۲	۹	۲۹	۲۵	۱	۱۲	*	*	*	*	*	*	*
۴۹	چاه محمد حسن حسینی	۱۴۴۵۵۸	۲	۱	۷	۴	۲	۱	*	*	*	*	*	*	*
۵۰	چاه محمد حسن عطاری	۱۴۴۵۶۰	۲	۲	۸	۷	۰	۲	*	*	*	*	*	*	*
۵۱	چاه محمد محمد پیور	۱۴۴۵۶۸	۲	۶	۲۶	۲۱	۰	۹	*	*	*	*	*	*	*
۵۲	چاه محمد مهدی هادی	۱۴۴۵۶۹	۲	۲	۴	۴	۲	۴	*	*	*	*	*	*	*
۵۳	چاه میرکی	۱۴۴۵۷۲	۲	۲	۲۸	۲۰	۰	۲	*	*	*	*	*	*	*
۵۴	چاه ناصر شاکریان	۱۴۴۵۷۳	۲	۱	۲	۲	۰	۲	*	*	*	*	*	*	*
۵۵	چاه شیازی	۱۴۴۵۷۴	۲	۴۷	۲۷۱	۲۱۵	۱	۷۹	*	*	*	*	*	*	*
۵۶	چاه های محسنی	۱۴۴۵۷۷	۲	۱	۵	۲	۲	۱	*	*	*	*	*	*	*
۵۷	چاه بیاق بیلی غلامی	۱۴۴۵۷۸	۲	۱	۶	۶	۰	۲	*	*	*	*	*	*	*
۵۸	چاه کک	۱۴۴۵۸۲	۲	۱۱	۵۲	۴۱	۱۹	۱۶	*	*	*	*	*	*	*
۵۹	چاه های امامی	۱۴۴۵۸۲	۲	۱	۱	۱	۰	۱	*	*	*	*	*	*	*
۶۰	چاه های حاجی قاسم تکلر	۱۴۴۵۸۴	۲	۱۴	۶۲	۴۶	۶	۲۰	*	*	*	*	*	*	*

کد نوع راه آبادی: ۱ جاده اسفالت، ۲ جاده شوسه، ۳ جاده خاکی، ۴ نالرو، ۵ سایر (ایستگاه راه آهن، بارگاه آبی)، ۵۱ ناشخص

صفتیات اجتماعی - اقتصادی آبادیهای دارای سکنه شهرستان تربت حجام

شماره ردف آبادی	آبادی	کد آبادی	نوع راه آبادی (کد)	تعداد خانوار	کل جمعیت	جمعیت عمال بیشتر	جمعیت باسواد	جمعیت شامل	فصلیت کشاورزی						
									۱۰	۱۱	۱۲	۱۳	۱۴	۱۵	۱۶
۶۱	چاههای حاجی هادی تکلو	۱۴۴۵۵۵	۲	۲	۱۹	۱۴	۰	۷	*	*	*	*	*	*	*
۶۲	چاههای خوهدل	۱۴۴۵۸۷	۲	۱	۲	۲	۰	۱	*	*	*	*	*	*	*
۶۳	چاههای دور اندیش	۱۴۴۵۸۸	۲	۱۵	۶۷	۴۸	۶	۲۲	*	*	*	*	*	*	*
۶۴	چاههای مر ایدارچی	۱۴۴۵۸۹	۲	۱۸	۹۴	۶۱	۱	۲۲	*	*	*	*	*	*	*
۶۵	چاههای مر هتک امین	۱۴۴۵۹۰	۲	۲	۲	۲	۱	۲	*	*	*	*	*	*	*
۶۶	چاههای عمیق صروری	۱۴۴۵۹۴	۱	۱	۴	۴	۰	۱	*	*	*	*	*	*	*
۶۷	چاههای عمیق علی اقلکاهی	۱۴۴۵۹۵	۲	۱۸	۷۷	۵۵	۵	۲۲	*	*	*	*	*	*	*
۶۸	چاههای تو چلی	۱۴۴۵۹۶	۲	۲	۱۴	۹	۵	۲	*	*	*	*	*	*	*
۶۹	چاههای موقوفات مملکت	۱۴۴۵۹۷	۲	۱۲	۱۰۴	۹۰	۸	۲۴	*	*	*	*	*	*	*
۷۰	چاههای مهدی تو توچی اول	۱۴۴۵۹۹	۲	۱۱	۸۶	۶۶	۵	۱۲	*	*	*	*	*	*	*
۷۱	چشمه چوهر	۱۴۴۶۰۰	۲	۲۶	۲۰۱	۱۵۰	۱۲	۲۱	*	*	*	*	*	*	*
۷۲	چنار	۱۴۴۶۰۳	۲	۲	۳۵	۲۱	۵۴	۲۵	*	*	*	*	*	*	*
۷۳	حمن آباد	۱۴۴۶۰۵	۲	۳۰	۳۲۱	۲۰۴	۱۰۸	۱۲۸	*	*	*	*	*	*	*
۷۴	حصنک	۱۴۴۶۰۶	۲	۳۴	۴۲۶	۳۵۳	۱۱	۸	*	*	*	*	*	*	*
۷۵	خاکسور	۱۴۴۶۰۷	۲	۸	۲۹	۲۲	۱۱	۲۵۲	*	*	*	*	*	*	*
۷۶	خرم آباد	۱۴۴۶۰۸	۱	۲۴۸	۱۲۷۲	۶۶۶	۷۵	۱۲	*	*	*	*	*	*	*
۷۷	خوبک ابیه	۱۴۴۶۰۹	۲	۱۱	۵۷	۴۲	۳۱	۱۲	*	*	*	*	*	*	*
۷۸	خیر آباد	۱۴۴۶۱۰	۲	۵۶۶	۲۹۸۲	۲۲۴۰	۱۰۹۸	۲۵۷	*	*	*	*	*	*	*
۷۹	دوزنگ	۱۴۴۶۱۴	۲	۱۹۲	۹۸۶	۷۴۱	۲۳۶	۲۶	*	*	*	*	*	*	*
۸۰	رحیم بیگ	۱۴۴۶۱۶	۲	۲۲	۹۵	۷۱	۱	۲۶	*	*	*	*	*	*	*
۸۱	رونج	۱۴۴۶۱۸	۲	۳۸۴	۲۰۴۰	۱۵۵۴	۸۵۶	۲۶۸	*	*	*	*	*	*	*
۸۲	زواد علیا	۱۴۴۶۲۰	۲	۲۱	۱۴۰	۱۱۰	۲۶	۲۴	*	*	*	*	*	*	*
۸۳	صاخون	۱۴۴۶۲۲	۲	۱۲۲	۶۰۶	۴۲۷	۷۲	۱۲۴	*	*	*	*	*	*	*
۸۴	سمالچه	۱۴۴۶۲۵	۲	۲۵	۱۳۶	۱۱۱	۴۱	۲۷	*	*	*	*	*	*	*
۸۵	سمرغاره	۱۴۴۶۲۶	۲	۴۴	۲۲۵	۱۷۱	۷۸	۴۶	*	*	*	*	*	*	*
۸۶	سمر ای مقلی	۱۴۴۶۲۷	۲	۲۹	۲۲۲	۱۸۱	۱۰۲	۴۸	*	*	*	*	*	*	*
۸۷	سمر ای علیا	۱۴۴۶۲۸	۲	۴۸	۲۳۴	۱۶۷	۱۰۲	۵۸	*	*	*	*	*	*	*
۸۸	سمنگان	۱۴۴۶۲۹	۲	۶۰۶	۲۲۲۲	۱۳۶۲	۸۸۵	۲۲۲	*	*	*	*	*	*	*
۸۹	سپیک شانش	۱۴۴۶۳۲	۲	۲	۱۹	۱۷	۱۰	۸	*	*	*	*	*	*	*
۹۰	سپیک مقلی	۱۴۴۶۳۳	۲	۶	۲۷	۲۴	۱۱	۵	*	*	*	*	*	*	*
۹۱	سپیک علیا	۱۴۴۶۳۴	۲	۲	۱۶	۱۲	۶	۲	*	*	*	*	*	*	*
۹۲	فور اب مقلی	۱۴۴۶۳۸	۲	۱۲	۵۷	۴۰	۱۰	۱۲	*	*	*	*	*	*	*
۹۳	فور اب علیا	۱۴۴۶۳۹	۲	۲۱	۱۱۴	۹۲	۵۶	۲۶	*	*	*	*	*	*	*
۹۴	علی آباد	۱۴۴۶۴۰	۲	۱۱۴	۵۶۶	۴۲۳	۲۲۸	۱۱۴	*	*	*	*	*	*	*
۹۵	قزغاره	۱۴۴۶۴۲	۲	۲۲	۱۷۵	۱۴۰	۶۰	۴۶	*	*	*	*	*	*	*
۹۶	قلعه سرخ	۱۴۴۶۴۳	۱	۶۳۹	۱۲۱۷	۱۰۰۲	۴۷۲	۲۸۱	*	*	*	*	*	*	*
۹۷	قلعه شیر	۱۴۴۶۴۴	۲	۲۱۹	۱۰۴۷	۸۱۴	۴۰۷	۲۲۴	*	*	*	*	*	*	*
۹۸	کاربیز ان ملاحمد	۱۴۴۶۴۷	۲	۵۷	۲۶۹	۲۳۱	۱۲۲	۶۰	*	*	*	*	*	*	*
۹۹	کاربیز تو	۱۴۴۶۵۶	۲	۲۲۹	۱۷۰۲	۱۰۸۱	۸۲۵	۲۸۲	*	*	*	*	*	*	*
۱۰۰	کانه خیر آباد	۱۴۴۶۵۷	۱	۱	۸	۵	۴	۱	*	*	*	*	*	*	*
۱۰۱	کلاته امام محمد	۱۴۴۶۶۰	۲	۲۸	۱۲۹	۱۱۴	۳۴	۴۰	*	*	*	*	*	*	*
۱۰۲	کلاته سفید	۱۴۴۶۶۴	۲	۲۶	۱۲۶	۹۴	۵۲	۲۲	*	*	*	*	*	*	*
۱۰۳	کلاته صوفی	۱۴۴۶۶۵	۲	۱۸۰	۹۵۱	۶۶۹	۷۰	۲۱۶	*	*	*	*	*	*	*
۱۰۴	کلاته فاضل	۱۴۴۶۶۷	۲	۸۷	۵۴۶	۴۲۲	۳۴	۳۰۴	*	*	*	*	*	*	*
۱۰۵	کلاته مرغزار	۱۴۴۶۶۸	۲	۶	۱۵۱	۲۹	۲۰	۱۱	*	*	*	*	*	*	*

کد نوع راه آبادی: ۱ جاده اسفالت، ۲ جاده شوسه، ۳ جاده خاکی، ۴ مارو، ۵ سایر (اینگاه راه آهن یا راه آبی)، ۵ نامشخص

تعداد گاو و گوساله	تعداد گوسفند و بز	تیمار گلخانه‌های آفات کش درزی	فروشگاه تعاونی	دسترس به برسیه‌های غیر عمومی آب و برق	تلفون	دسترس به روزنامه و مجله و کتاب	صندوق پست	بیمار و دامای دروسایی	دانشگاه تئوریک و عملی	پزشک	خانه بهداشت	مرکز بهداشتی درمانی	حمام	آموزش باغبانی و باغبانان	مدرسه راهنمایی	دبستان	برق	آب لوله کشی	پانچ و خا دست بیج	مرکز خدمات دروسایی	دانشگاه و مراکز علمی	شورای اسلامی دروسایی	امکن مذهبی مسلمانان	بنیاد مذهبی مسلمانان	شماره در بریف آبادی
۴۲	۴۱	۴۰	۳۹	۳۸	۳۷	۳۶	۳۵	۳۴	۳۳	۳۲	۳۱	۳۰	۲۹	۲۸	۲۷	۲۶	۲۵	۲۴	۲۳	۲۲	۲۱	۲۰	۱۹	۱۸	۱۷
۰	۰																								۷۱
۰	۵۰۰																								۷۲
۰	۱۲۰۰																								۷۳
۰	۰																								۷۴
۰	۱۰۰																								۷۵
۲	۰																								۷۶
۰	۰																								۷۷
۱۰	۲۵۰																								۷۸
۳	۴۰۰۰																								۷۹
۴۰	۵۰۰			*		*																*	*	*	۸۰
۵۰	۲۰۰۰			*		*			*	*			*	*	*	*	*	*	*	*	*	*	*	*	۸۱
۳۰	۲۵۰۰									*			*	*	*	*	*	*	*	*	*	*	*	*	۸۲
۰	۰																								۸۳
۸۰	۴۰۰		*	*		*		*	*	*	*	*	*	*	*	*	*	*	*	*	*	*	*	*	۸۴
۲۰	۲۰۰																								۸۵
۲۰۰	۱۱۰۰۰		*	*	*	*	*	*	*	*	*	*	*	*	*	*	*	*	*	*	*	*	*	*	۸۶
۱۷۰	۲۵۰۰		*	*	*	*	*	*	*	*	*	*	*	*	*	*	*	*	*	*	*	*	*	*	۸۷
۰	۱۰۰۰																								۸۸
۸۰۰	۲۵۰۰		*	*	*	*	*	*	*	*	*	*	*	*	*	*	*	*	*	*	*	*	*	*	۸۹
۶۰	۲۰۰																								۹۰
۱۰	۵۵۰۰		*	*		*		*	*	*	*	*	*	*	*	*	*	*	*	*	*	*	*	*	۹۱
۱۰۰	۱۰۰۰																								۹۲
۱۰۰	۹۵۰		*			*		*	*	*	*	*	*	*	*	*	*	*	*	*	*	*	*	*	۹۳
۲۰	۳۰۰																								۹۴
۲۰	۵۵۰		*	*		*		*	*	*	*	*	*	*	*	*	*	*	*	*	*	*	*	*	۹۵
۲۰۰	۲۵۰۰۰		*	*	*	*	*	*	*	*	*	*	*	*	*	*	*	*	*	*	*	*	*	*	۹۶
۰	۰																								۹۷
۰	۴۰																								۹۸
۰	۴۰																								۹۹
۵	۴۰۰				*																				۱۰۰
۴۰	۴۵۰					*																			۱۰۱
۱۰۰	۲۰۰۰													*	*	*	*	*	*	*	*	*	*	*	۱۰۲
۲۵	۵۰۰													*	*	*	*	*	*	*	*	*	*	*	۱۰۳
۱۵۰	۲۶۰۰		*	*		*		*	*	*	*	*	*	*	*	*	*	*	*	*	*	*	*	*	۱۰۴
۲۰۰	۲۲۵۰		*	*		*	*	*	*	*	*	*	*	*	*	*	*	*	*	*	*	*	*	*	۱۰۵
۳۰	۲۰۰۰			*		*		*	*	*	*	*	*	*	*	*	*	*	*	*	*	*	*	*	۱۰۶
۱۰	۲۷۰۰	*	*	*	*	*	*	*	*	*	*	*	*	*	*	*	*	*	*	*	*	*	*	*	۱۰۷
۰	۰			*		*	*	*	*	*	*	*	*	*	*	*	*	*	*	*	*	*	*	*	۱۰۸
۶	۱۳۰۰			*		*	*	*	*	*	*	*	*	*	*	*	*	*	*	*	*	*	*	*	۱۰۹
۱۵	۸۵۰			*		*	*	*	*	*	*	*	*	*	*	*	*	*	*	*	*	*	*	*	۱۰۱۰
۵۰	۴۶۰۰			*		*	*	*	*	*	*	*	*	*	*	*	*	*	*	*	*	*	*	*	۱۰۱۱
۵۰	۴۰۰۰			*		*	*	*	*	*	*	*	*	*	*	*	*	*	*	*	*	*	*	*	۱۰۱۲
۵۰	۳۰۰			*		*	*	*	*	*	*	*	*	*	*	*	*	*	*	*	*	*	*	*	۱۰۱۳

خصوصیات اجتماعی - اقتصادی آبادیهای دارای سکنه شهرستان تربت جام

شماره ردیف آبادی	آبادی	کد آبادی	نوع راه آبادی (کیلومتر)	تعداد خانوار	کل جمعیت	جمعیت عرسال بیشتر	جمعیت باسواد	جمعیت شائل	فعالیت کشاورزی						
									زراعت	باغداری	دامداری دامپروری	پرورش طیور	پرورش گاو برهیم	پرورش بز و گوسفند	پرورش ماهی
۱	۲	۳	۴	۵	۶	۷	۸	۹	۱۰	۱۱	۱۲	۱۳	۱۴	۱۵	۱۶
۱۰۶	کلاته مروی	۱۴۴۶۶۹	۲	۲۲۰	۱۲۲۴	۶۲۷	۱۸۵	۳۲۹	*	*	*	*	*		
۱۰۷	کوره اجره زی شهید دهقان	۱۴۴۶۷۲	۲	۸	۲۸	۲۹	۴	۱۴	*	*	*	*	*		
۱۰۸	کلورزه	۱۴۴۶۷۴	۲	۹	۴۸	۲۸	۱۲	۱۲	*	*	*	*	*		
۱۰۹	کنده خالو	۱۴۴۶۷۵	۲	۲۲	۵۰۱	۷۵	۳۱	۱۸	*	*	*	*	*		
۱۱۰	لنجر	۱۴۴۶۷۶	۲	۳۶	۶۶	۷۸	۳۲	۲۰	*	*	*	*	*		
۱۱۱	محمود آباد مقلی	۱۴۴۶۷۹	۲	۵۰۲	۳۰۶	۲۰۱۸	۹۳۵	۵۷۲	*	*	*	*	*		
۱۱۲	محمود آباد علیا	۱۴۴۶۸۰	۲	۱۷۴	۱۰۶۹	۸۱۸	۴۰۶	۲۰۱	*	*	*	*	*		
۱۱۳	مخالفتگاه	۱۴۴۶۸۱	۲	۲۵	۱۱۹	۸۵	۳۳	۲۸	*	*	*	*	*		
۱۱۴	مرغدار برهیم خربی	۱۴۴۶۹۱	۲	۱	۲	۲	۰	۲	*	*	*	*	*		
۱۱۵	مرغدار برهیم محسن تکلو	۱۴۴۶۹۲	۲	۱	۲	۲	۰	۲	*	*	*	*	*		
۱۱۶	مزرعه بلندگرد	۱۴۴۶۸۲	۲	۱	۱	۱	۱	۱	*	*	*	*	*		
۱۱۷	مومن آباد	۱۴۴۶۸۳	۱	۲۹۲	۱۵۶۲	۱۱۶۹	۵۶۵	۳۱۳	*	*	*	*	*		
۱۱۸	نصر آباد	۱۴۴۶۸۴	۱	۹۵	۴۸۹	۲۵۹	۱۵۶	۱۰۳	*	*	*	*	*		
۱۱۹	نوائی	۱۴۴۶۸۶	۲	۱۹	۱۱۵	۹۰	۴۳	۲۳	*	*	*	*	*		
۱۲۰	نیدر	۱۴۴۶۸۷	۲	۹	۴۱	۳۴	۱۲	۱۱	*	*	*	*	*		

کد نوع راه آبادی: ۱ جاده اسفالت، ۲ جاده شوسه، ۳ جاده خاکی، ۴ ماره، ۵ سایر (ایستگاه راه آهن یا راه آبی)، ۵۱ ناشخص

نوع راه و فعالیت کشاورزی آبادیهای خالی از سکنه شهرستان تهر بهتجام

شماره ردیف	آبادی	کد آبادی	نوع راه آبادی (کد)	فعالیت کشاورزی						
				زراعت	باغداری	دامداری و دامپروری	پرورش طیور	پرورش گاو شیری	پرورش بز	پرورش بای
۱	۲	۳	۴	۵	۶	۷	۸	۹	۱۰	۱۱
	بخفی جنت آباد									
	دهستان جنت آباد									
۱	پاسگاه جنت آباد	۱۴۳۴۶۶	۲							
۲	پاسگاه فتنل	۱۴۳۴۶۷	۳							
۳	پل خفتن	۱۴۳۴۶۹	۲							
۴	پله	۱۴۳۴۷۰	۴							
۵	تکفلو خان	۱۴۳۴۷۱	۳							
۶	چقمه سنج	۱۴۳۴۷۲	۳							
۷	خطابی	۱۴۳۴۸۰	۲							
۸	دولس بهلول	۱۴۳۴۸۱	۳							
۹	دولس جلال	۱۴۳۴۸۲	۲							
۱۰	مردار آباد	۱۴۳۴۸۵	۳							
۱۱	هنگل بصر آباد	۱۴۳۴۸۷	۳							
۱۲	شور آب	۱۴۳۴۸۸	۳							
۱۳	شیر پلنگ	۱۴۳۴۹۱	۳							
۱۴	کلاته دشت	۱۴۳۴۹۸	۳							
۱۵	کلاته گل میر	۱۴۳۵۰۴	۳							
۱۶	کلاته ملاتاج کل	۱۴۳۵۰۵	۴							
۱۷	گلار	۱۴۳۵۱۰	۳							
	دهستان صالح آباد									
۱	پاسگاه خواجه حسام الدین	۱۴۳۵۷۲	۲							
۲	پاسگاه ژاندارمری بیانی	۱۴۳۵۷۱	۲							
۳	خواجه حسام الدین	۱۴۳۵۷۹	۳							
۴	غنی آباد	۱۴۳۵۷۴	۲							
۵	قراهی موسی خان	۱۴۳۵۸۸	۴							
۶	قراهدک	۱۴۳۵۸۹	۲							
۷	قنقر	۱۴۳۵۹۳	۲							
۸	کارگاه راهمان بیانی	۱۴۳۶۰۶	۶							
۹	کاربیز کساجی محمد خان	۱۴۳۶۱۷	۲							
۱۰	کلاته حاجی محمد	۱۴۳۶۱۰	۳							
۱۱	محمد شاه	۱۴۳۶۰۲	۴							
	دهستان قلعه حمام									
۱	باتور	۱۴۳۶۴۰	۳							
۲	باغ کهنه میر سفلی	۱۴۳۶۴۱	۳							
۳	برچک قلعه خان	۱۴۳۶۴۲	۳							
۴	پاسگاه کرم باب علیا	۱۴۳۶۴۶	۳							
۵	تکس بیلاق	۱۴۳۶۵۱	۳							
۶	توت افابیکه	۱۴۳۶۵۲	۴							
۷	چقمه خان محمد	۱۴۳۶۵۵	۳							
۸	چقمه زرد	۱۴۳۶۵۶	۳							
۹	خوک آب	۱۴۳۶۶۱	۴							
۱۰	خوک آب کرم باب	۱۴۳۶۶۲	۳							
۱۱	دوغ آباد	۱۴۳۶۶۵	۳							
۱۲	دهنه	۱۴۳۶۶۶	۲							
۱۳	ریگو	۱۴۳۶۶۸	۲							
۱۴	سنجکتک	۱۴۳۶۷۰	۲							

کد نوع راه آبادی، جاده شماره ۱، جاده شماره ۲، جاده خالی ۳، مارو ۴، سایر (ایستگاه راه آهن، باره آبی)، ۵، نامشخص ۶

نوع راه و فعالیت گشاده‌نوی آبا دیهای خالی از کنگنه شهرستان تویستجام

شماره ردیف	آبادی	کد آبادی	نوع راه آبادی رنگ	نهایت گشاده‌نوی						
				۱۱	۱۰	۹	۸	۷	۶	
۱۵	شاه تو تک	۱۴۳۶۲	۴							
۱۶	غذله	۱۴۳۶۴	۲							
۱۷	عتاب	۱۴۳۶۳	۴							
۱۸	فر اهی	۱۴۳۶۱	۲							
۱۹	نار بیز قبرستان	۱۴۳۶۹	۳							
۲۰	کلاته برفی خان	۱۴۳۶۶	۴							
۲۱	در ماب علی احمد	۱۴۳۶۰	۴							
۲۲	شهنک آباد	۱۴۳۶۰	۲							
	بخفی مرکزی									
	دهستان بالاچام									
۱	ابر اهیم آباد	۱۴۳۸۰	۲							
۲	المجوق علیا	۱۴۳۸۵	۴							
۳	التنگ	۱۴۳۸۶	۱							
۴	التنگ هتاب	۱۴۳۸۷	۲							
۵	اشبار بخفی کوه میاشی	۱۴۳۸۹	۱							
۶	بناغک علیا	۱۴۳۸۲	۲							
۷	پار کچنگلی	۱۴۳۸۱	۱							
۸	پاسگاه پلیس راه تریستجام	۱۴۳۸۲	۱							
۹	پهتسر ق	۱۴۳۸۳	۲							
۱۰	پلورچه	۱۴۳۸۵	۲							
۱۱	تار یکدره	۱۴۳۸۶	۲							
۱۲	تلخان	۱۴۳۸۶	۲							
۱۳	تیمتک صوفی زمان	۱۴۳۸۱	۲							
۱۴	چاه افشار	۱۴۳۸۰	۲							
۱۵	چاه باقی سلطان	۱۴۳۸۳	۲							
۱۶	چاه جلیل سر ایدار چی	۱۴۳۸۷	۲							
۱۷	چاه خلیل تیموری	۱۴۳۸۶	۱							
۱۸	چاه خلیل تیموری	۱۴۳۸۷	۱							
۱۹	چاه شاکلالی	۱۴۳۸۲	۲							
۲۰	چاه سید احمد کلالی	۱۴۳۸۱	۲							
۲۱	چاه سید حیدر حیدری	۱۴۳۸۸	۲							
۲۲	چاه شماره ۱ دکتر سعید معاضد	۱۴۳۸۱	۳							
۲۳	چاه شماره ۲ مجادیه	۱۴۳۸۴	۲							
۲۴	چاه شماره ۲ معاضد	۱۴۳۸۳	۲							
۲۵	چاه شماره ۲ مجادیه	۱۴۳۸۳	۲							
۲۶	چاه شماره ۳ مجادیه	۱۴۳۸۱	۲							
۲۷	چاه شماره ۸ چو اددنکوب	۱۴۳۸۱	۲							
۲۸	چاه شور	۱۴۳۸۲	۲							
۲۹	چاه شهر داری	۱۴۳۸۱	۲							
۳۰	چاه عباس مهر اسی	۱۴۳۸۵	۲							
۳۱	چاه عبدال بهادری	۱۴۳۸۶	۲							
۳۲	چاه عمیق حسین گچ پزان	۱۴۳۹۰	۲							
۳۳	چاه محمد گل خدادادی	۱۴۳۹۰	۲							
۳۴	چاه محمود بختکار	۱۴۳۹۱	۲							

کد نوع راه آبادی ، جاده شماره ۱ ، جاده شماره ۲ ، جاده خالی ۳ ، مارود ۴ ، سایر (اینجا راه آسفالته یا راه آبی) ، ۵ ، نامشخص ۶

نوع راه و فعالیت کشاورزی آبادیهای خالی از سکنه شهرستان تویستجام

شماره ردیف	آبادی	کد آبادی	نوع راه آبادی دکنه	نوع کشاورزی
۱	۲	۳	۴	۵
۲۵	چاه مهدی اسکندر	۱۴۳۹۱۵	*	
۲۶	چاه ۱ حبیب اله کلانی	۱۴۳۹۲۰	*	
۲۷	چاه ۱ حسین قصاب	۱۴۳۹۲۱	*	
۲۸	چاه ۱ نظر عزت	۱۴۳۹۲۵	*	
۲۹	چاه ۲ حبیب اله کلانی	۱۴۳۹۲۹	*	
۴۰	چاه ۲ حسین قصاب	۱۴۳۹۳۰	*	
۴۱	چاه ۲ لایق	۱۴۳۹۳۲	*	
۴۲	چاه ۲ مقدم	۱۴۳۹۳۵	*	
۴۳	چاه ۲ اسماعیل ازبندی	۱۴۳۹۳۸	*	
۴۴	چاه ۲ جعفر نیامید الوهاب	۱۴۳۹۳۹	*	
۴۵	چاه ۲ حسین قصاب	۱۴۳۹۵۱	*	
۴۶	چاه ۲ دکتر سعید معاضد	۱۴۳۹۵۲	*	
۴۷	چاه ۲ مقدم	۱۴۳۹۵۶	*	
۴۸	چاه ۲ نظر عزت	۱۴۳۹۵۷	*	
۴۹	چاه ۴ جعفر نیامید الوهاب	۱۴۳۹۵۹	*	
۵۰	چاه ۴ حسین قصاب	۱۴۳۹۶۰	*	
۵۱	چاه ۵ دکتورب	۱۴۳۹۶۵	*	
۵۲	چاه ۶ حسین قصاب	۱۴۳۹۶۶	*	
۵۳	چاه های چلیب سر ایدار چی او	۱۴۳۹۷۱	*	
۵۴	چاه های دور اندیش او	۱۴۳۹۷۲	*	
۵۵	چشمه نیزار	۱۴۳۹۷۷	*	
۵۶	چنار کب	۱۴۳۹۷۸	*	
۵۷	چهار چشمه	۱۴۳۹۸۱	*	
۵۸	ده در سنگ	۱۴۳۹۸۴	*	
۵۹	سیاه بالا	۱۴۳۹۹۲	*	
۶۰	سید احمد	۱۴۳۹۹۳	*	
۶۱	صالح آباد	۱۴۳۹۹۷	*	
۶۲	قلعه جوز	۱۴۴۰۰۱	*	
۶۳	قوزقال	۱۴۴۰۰۴	*	
۶۴	کارگاه فرغوش	۱۴۴۰۰۷	*	
۶۵	کلاته قوربها	۱۴۴۰۲۲	*	
۶۶	کوره محمد ناصر بیکدار	۱۴۴۰۱۵	*	
۶۷	کاوگوش	۱۴۴۰۱۶	*	
۶۸	محمد آباد	۱۴۴۰۱۹	*	
۶۹	معدن چشمه گل	۱۴۴۰۲۲	*	
۷۰	ملکخان	۱۴۴۰۲۲	*	
۷۱	مین اله	۱۴۴۰۲۵	*	
۷۲	نامفکران	۱۴۴۰۲۷	*	
۷۳	هفتچاه	۱۴۴۰۲۰	*	
دهستان پائینجام				
۱	بحر آباد	۱۴۴۲۷۲	*	
۲	بوته گز	۱۴۴۲۷۳	*	
۳	پاسگاه جدید	۱۴۴۲۷۴	*	
۴	پاسگاه چشمه رکنی	۱۴۴۲۷۶	*	
۵	پاسگاه چشمه نمک	۱۴۴۲۷۵	*	

کد نوع راه آبادی: جاده سفالت ۱، جاده شوسه ۲، جاده خاکی ۳، مالرو ۴، سایر (ایستگاه راه آهن یا راه آبی) ۵، نامشخص ۶

نوع راه و فعالیت کشاورزی آبادیهای خالی از سکنه شهرستان توبهت جام

شماره ردیف	آبادی	کد آبادی	نوع راه آبادی (کد)	فعالیت کشاورزی								
				۱۱	۱۰	۹	۸	۷	۶	۵		
۶	پاسگاه ملوئی	۱۴۴۲۷۷	۲									
۷	پاسگاه خربرزود	۱۴۴۲۷۸	۲									
۸	جمعه آباد	۶۸۲۳۱	۲									
۹	چاه باقر فرقی	۱۴۴۲۸۱	۲						*			
۱۰	چاه سرخ	۱۴۴۲۸۲	۴									
۱۱	چاه فور	۱۴۴۲۸۴	۲									
۱۲	چاه نور محمد بهر امی	۱۴۴۲۸۶	۲									
۱۳	چشمه امیر پنج	۱۴۴۲۸۸	۲									
۱۴	چشمه زلزله	۶۸۲۳۱	۲									
۱۵	حجت آباد	۱۴۴۲۹۵	۲						*			
۱۶	حسن آباد مرو اربید	۶۸۲۳۱	۲									
۱۷	رسول آباد	۱۴۴۳۰۷	۴									
۱۸	زیری	۱۴۴۳۰۹	۲									
۱۹	فور ابعلیا	۱۴۴۳۱۶	۲									
۲۰	علی یانی	۱۴۴۳۲۲	۲									
۲۱	فخر آباد	۱۴۴۳۲۳	۲									
۲۲	قلعه حمام	۱۴۴۳۲۶	۱									
۲۳	کار بیزگنده	۶۸۲۳۱	۲									
۲۴	کار بیز نو عمر آباد	۱۴۴۳۲۱	۲									
۲۵	کلاته عبد العظیم	۱۴۴۳۲۵	۲									
۲۶	کمانه محمدخان	۱۴۴۳۲۶	۲									
۲۷	کمانه یوسفخان	۱۴۴۳۲۷	۲									
۲۸	گلستان حاجی آباد	۱۴۴۳۳۰	۲									
۲۹	مریدار	۱۴۴۳۳۲	۲									
۳۰	ملوئی سفلی	۱۴۴۳۳۴	۲									
۳۱	وهاب آباد	۱۴۴۳۵۴	۲									
۳۲	هزاره	۱۴۴۳۵۵	۲									
۳۳	یوسف آباد در اب	۱۴۴۳۵۸	۲									
دهستان میانجام												
۱	امدیپک	۱۴۴۳۶۵	۴									
۲	باد امی	۱۴۴۳۶۰	۲									
۳	باغ احمد	۱۴۴۳۶۱	۲									
۴	باغ بیابان	۱۴۴۳۶۲	۲									
۵	باغچه	۱۴۴۳۶۹	۲									
۶	جعفر آباد	۱۴۴۳۶۶	۲									
۷	چاه احمد مرتعی	۱۴۴۳۶۱	۲									
۸	چاه اخلاق دوست	۱۴۴۳۶۱	۲									
۹	چاه استانه	۳۸۳۳۳	۲									
۱۰	چاه امیر صاحبکار	۱۴۴۳۶۱	۲									
۱۱	چاه بالری	۷۸۳۳۱	۲									
۱۲	چاه بیرادر انجمنی	۶۶۶۳۱	۲									
۱۳	چاه بیرادر انقاصی	۶۸۳۳۱	۲									
۱۴	چاه حاج محمد مقدم	۱۴۴۳۳۱	۲									
۱۵	چاه حاج حسین قور بیانی	۱۴۴۳۶۰	۲									
۱۶	چاه حاج حیدر	۱۴۴۳۶۱	۲									

کد نوع راه آبادی: ۱، جاده سنگان، ۲، جاده شوره، ۳، جاده خالی، ۴، سایر (بیجه راه آهن، دره آبی)، ۵، نامشخص

نوع راه و فعالیت کشاورزی آبادیهای خالی از سکنه شهرستان تبریز

فعالیت کشاورزی						نوع راه آبادی (کد)	کد آبادی	آبادی	شماره ردیف	
پرورش بومی	پرورش زنبور	پرورش گاو	پرورش گاو	پرورش گاو	پرورش گاو					
۱۱	۱۰	۹	۸	۷	۶	۵	۴	۳	۲	۱
						*	۳	۱۴۴۶۸۸	چاه حاج قاسم بیاباخانی	۱۷
						*	۳	۱۴۴۴۹۴	چاه حاج محمد حسین عباسی	۱۸
						*	۳	۱۴۴۶۹۷	چاه حاج محمد شهر بیوری	۱۹
						*	۳	۱۴۴۴۹۵	چاه حاج محمد کریمیان	۲۰
						*	۳	۱۴۴۴۹۷	چاه حاجی امانی	۲۱
						*	۳	۱۴۴۴۹۸	چاه حاجی غلام رحیمی	۲۲
						*	۳	۱۴۴۵۰۰	چاه حسن معاشی	۲۳
						*	۳	۱۴۴۵۰۱	چاه حسن مچر دود	۲۴
						*	۳	۱۴۴۵۰۳	چاه حسین قصاب	۲۵
						*	۳	۱۴۴۵۰۴	چاه حسین محمد حسینی	۲۶
						*	۳	۱۴۴۵۰۶	چاه خرمه	۲۷
						*	۳	۱۴۴۵۰۷	چاه دور محمد گل محمدی	۲۸
						*	۳	۱۴۴۷۰۱	چاه دهقانها	۲۹
						*	۳	۱۴۴۵۰۸	چاه دهقانها	۳۰
						*	۳	۱۴۴۶۹۵	چاه دهقانهای حاجکلی	۳۱
						*	۳	۱۴۴۵۱۱	چاه رکن	۳۲
						*	۳	۱۴۴۷۰۰	چاه رمضان دهقان	۳۳
						*	۳	۱۴۴۵۱۲	چاه زارمین	۳۴
						*	۳	۱۴۴۵۱۴	چاه سعیدی	۳۵
						*	۳	۱۴۴۵۱۵	چاه سلام	۳۶
						*	۳	۱۴۴۵۱۷	چاه شماره یک کن آباد	۳۷
						*	۳	۱۴۴۵۱۸	چاه شماره یک علی اکبر خانی	۳۸
						*	۳	۱۴۴۵۱۹	چاه شماره ۲ حاج حیدر	۳۹
						*	۳	۱۴۴۵۲۰	چاه شماره ۲ حسین بیرونی	۴۰
						*	۳	۱۴۴۵۲۲	چاه شماره ۲ ابرمانی	۴۱
						*	۳	۱۴۴۵۲۴	چاه شماره ۲ غلام شایر لولی	۴۲
						*	۳	۱۴۴۶۹۸	چاه شهر امرومنی	۴۳
						*	۳	۱۴۴۵۲۵	چاه فریخ علی احمدی	۴۴
						*	۳	۱۴۴۶۹۴	چاه صالح بختیاری	۴۵
						*	۳	۱۴۴۵۲۷	چاه سفر صلاوی	۴۶
						*	۳	۱۴۴۵۲۸	چاه سفری	۴۷
						*	۳	۱۴۴۵۳۰	چاه امید البر سول	۴۸
						*	۳	۱۴۴۶۸۹	چاه علی اقا حسین ۲	۴۹
						*	۳	۱۴۴۶۹۳	چاه علی اقا حسینی ۱	۵۰
						*	۳	۱۴۴۵۲۳	چاه علی حاتمی	۵۱
						*	۳	۱۴۴۵۳۴	چاه علی شاهی	۵۲
						*	۳	۱۴۴۵۲۷	چاه عمیق بمان چبیری	۵۳
						*	۳	۱۴۴۵۲۸	چاه عمیق جان محمد	۵۴
						*	۳	۱۴۴۵۳۹	چاه عمیق جانعلی	۵۵
						*	۳	۱۴۴۵۴۰	چاه عمیق حاج نبی	۵۶
						*	۳	۱۴۴۵۴۱	چاه عمیق حاجی غلام	۵۷
						*	۳	۱۴۴۵۴۲	چاه عمیق حبیب بیرونی	۵۸
						*	۳	۱۴۴۵۴۵	چاه عمیق خان محمد حسینی	۵۹
						*	۳	۱۴۴۵۴۶	چاه عمیق رحمتی	۶۰
						*	۳	۱۴۴۵۴۸	چاه عمیق عباسی احمدی	۶۱

کد نوع راه آبادی، جاده اسفند ۱، جاده شوسه ۲، جاده خاکی ۳، جاده ۴، سایر (اینجکه راه آسین یا راه آبی) ۵، نامشخص ۶

نوع راه و فعالیت کشاورزی آبادیهای خالی از سکنه شهرستان شهربتجم

شماره ردیف	آبادی	کد آبادی	نوع راه آبادی (کد)	فعالیت کشاورزی						
				۱	۲	۳	۴	۵	۶	
				پرورش ماهی	پرورش زنبول	پرورش کرم ابریشم	پرورش طیور	دامداری و دامپروری	باغبانی	زراعت
۶۲	چاه غلامحسین خدا دادی	۱۴۴۴۸۲	۲	*						
۶۳	چاه قاسم قیسی مشهدی	۱۴۴۵۵۱	۲	*						
۶۴	چاه نظام اسپاری	۱۴۴۵۵۲	۲	*						
۶۵	چاه کشمیری	۱۴۴۵۵۳	۲	*						
۶۶	چاه کلاه بلندها	۱۴۴۵۵۴	۲	*						
۶۷	چاه محمدن ولایتی	۱۴۴۵۵۹	۲	*						
۶۸	چاه محمدجان خیرخواه	۱۴۴۵۶۱	۲	*						
۶۹	چاه محمد جمعه توانی	۱۴۴۵۶۲	۲	*						
۷۰	چاه محمد سفر دیبانتی	۱۴۴۶۹۰	۲	*						
۷۱	چاه محمد طاروسی	۱۴۴۵۶۲	۲	*						
۷۲	چاه محمد علی ایروانی	۱۴۴۵۶۴	۲	*						
۷۳	چاه محمد علی بختیار	۱۴۴۶۹۶	۲	*						
۷۴	چاه محمد علی پهلوان	۱۴۴۵۶۵	۲	*						
۷۵	چاه محمد کویسی	۱۴۴۵۶۶	۲	*						
۷۶	چاه محمد گل محمدی	۱۴۴۵۶۷	۲	*						
۷۷	چاه محمود کلالی	۱۴۴۵۷۰	۲	*						
۷۸	چاه مراد علی جعفری	۱۴۴۵۷۱	۲	*						
۷۹	چاه نیکوئی	۱۴۴۵۷۵	۲	*						
۸۰	چاه ولایتی	۱۴۴۵۶۶	۲	*						
۸۱	چاه بیاق بلیغی	۱۴۴۵۶۹	۲	*						
۸۲	چاه حاج حسین نوربانی	۱۴۴۵۸۰	۲	*						
۸۳	چاه کتبری دورمن	۱۴۴۵۸۱	۲	*						
۸۴	چاههای خوشدل	۱۴۴۵۸۶	۲	*						
۸۵	چاههای شریعتی	۱۴۴۵۹۱	۲	*						
۸۶	چاههای عممتی	۱۴۴۵۹۲	۲	*						
۸۷	چاههای عمیق حاجی فرحی	۱۴۴۵۹۳	۲	*						
۸۸	چشمه چیر	۱۴۴۶۰۰	۲	*						
۸۹	چشمه دارو	۱۴۴۶۰۱	۲	*						
۹۰	چشمه درویشی	۱۴۴۶۰۲	۴	*						
۹۱	چشمه مری	۱۴۴۶۰۳	۲	*						
۹۲	درخت بیدیه	۱۴۴۶۱۱	۴	*						
۹۳	دکل مخاير اتاب	۱۴۴۶۱۲	۲	*						
۹۴	دویر ادران	۱۴۴۶۱۳	۴	*						
۹۵	رباط خاکستری	۱۴۴۶۱۵	۲	*						
۹۶	رکن اسباب	۱۴۴۶۱۷	۲	*						
۹۷	سر تخت	۱۴۴۶۲۱	۲	*						
۹۸	سرخ خدیجه	۱۴۴۶۲۲	۲	*						
۹۹	سماخون علیا	۱۴۴۶۲۴	۲	*						
۱۰۰	سنگانه	۱۴۴۶۳۰	۴	*						
۱۰۱	سه چنگ	۱۴۴۶۳۱	۲	*						
۱۰۲	سیرزار	۱۴۴۶۳۵	۲	*						
۱۰۳	شورابه	۱۴۴۶۳۷	۴	*						
۱۰۴	شورابه	۱۴۴۶۳۶	۲	*						
۱۰۵	غزلق	۱۴۴۶۳۷	۲	*						
۱۰۶	قره د اقلی	۱۴۴۶۴۱	۲	*						

کد نوع راه آبادی: ۱ جاده اسفالت، ۲ جاده شوسه، ۳ جاده خاکی، ۴ مالرو، ۵ سایر (ایستگاه راه آهن، باره آبی، ۵، نامشخص)

نوع راه و فعالیت کشاورزی آبادیهای خالی از سکنه شهرستان تربت جام

شماره رویه	آبادی	کد آبادی	نوع راه آبادی (کد)	فعالیت کشاورزی						
				زراعت	باغداری	دامداری و دامپروری	پرورش طیور	پرورش کرم ابریشم	پرورش زنبورسل	پرورش ماهی
۱	۲	۳	۴	۵	۶	۷	۸	۹	۱۰	۱۱
۱۰۷	۱۴۴۶۴۵	۴	*	*					
۱۰۸	۱۴۴۶۴۶	۴	*	*					
۱۰۹	۱۴۴۶۴۸	۳	*	*					
۱۱۰	۱۴۴۶۴۹	۲	*	*					
۱۱۱	۱۴۴۶۵۰	۳	*	*					
۱۱۲	۱۴۴۶۵۱	۴	*	*					
۱۱۳	۱۴۴۶۵۲	۴	*	*					
۱۱۴	۱۴۴۶۵۳	۴	*	*					
۱۱۵	۱۴۴۶۵۴	۲	*	*					
۱۱۶	۱۴۴۶۵۵	۴	*	*					
۱۱۷	۱۴۴۶۵۸	۲	*	*					
۱۱۸	۱۴۴۶۵۹	۴	*	*					
۱۱۹	۱۴۴۶۶۱	۲	*	*					
۱۲۰	۱۴۴۶۶۲	۲	*	*	*				
۱۲۱	۱۴۴۶۶۳	۲	*	*	*				
۱۲۲	۱۴۴۶۶۶	۲	*	*	*				
۱۲۳	۱۴۴۶۷۰	۲	*	*	*				
۱۲۴	۱۴۴۶۷۱	۲	*	*	*				
۱۲۵	۱۴۴۶۷۳	۲	*	*	*				
۱۲۶	۱۴۴۶۷۷	۲	*	*	*				
۱۲۷	۱۴۴۶۷۸	۴	*	*					
۱۴۸	۱۴۴۶۸۵	۲	*	*					

کد نوع راه آبادی: جاده اسفالت ۱، جاده شوسه ۲، جاده خاکی ۳، مالرو ۴، سایر (ایستگاه راه آهن، باره آبی) ۵، نامشخص ۶