

Centimetres

TIFFEN Color Control Patches

© The Tiffen Company, 2007

Blue
Cyan
Green
Yellow
Red
Magenta
White
3/Color
Black

1 2 3 4 5 6 7 8 9 10 11 12 13 14 15 16 17 18 19



日本國志第四

卷之十

出使日本參贊官黃遵憲編

地理志一

外史氏曰於茫茫大地之中畫疆分土而名之爲國其壤地莫不相接其疆場莫不相奪其強弱大小無定形則有日闢國而日蹙國者上下千古橫覽九州莫不然矣而日本之爲國乃獨立大海中曠然邈然不與鄰接由東而往凡歷一萬五千餘里乃至美利堅由西南而往凡歷二三千哩乃至上海臺灣卽最與鄰近之朝鮮亦歷數百里而後能至自神武紀元以來二千五百有餘歲未嘗舉尺寸之士與人亦未嘗得尺寸之士於人雖近日開拓蝦夷交換樺太吞滅琉球似有異於前之版圖者然蝦夷本羈縻之州樺太非固有之地琉球乃甌脫之士得非



果得失亦非失蓋自有日本以後卽守此終古一成而不變不亦奇乎余聞歐西有瑞士山水清華士女明媚以介居諸大間各謀保護不相侵擾世人比之桃源而東方之日本乃以遠隔強國自成樂土天殆故設此二國使之東西並跼自德川氏以禁教故瓦泥封關謝絕外客子孫世守其法膠柱拘泥二百餘載無所見於外者無所羨於內無所聞於內者亦無所懼於外當是時也上以武斷爲政下以卑屈爲俗熙熙穰穰娛樂無事而歐洲諸國鷹瞵鶚視強弱相併閱一爭戰則國步日進北則有彼得加他鄰明毅果斷氣吞南溟西則有若拿破崙雄才偉畧諸侯稽首又西則有若華盛頓艱苦卓絕獨立一洲或英人吞併五印度撫有而國或俄人建萬里鐵道以通浩罕輪船電綫爭鶩紛起機巧奪天工人智欺鬼神凡西人兵威宗教幾

幾乎彌綸地球而無所不至而日本閉門自守無見無聞矇然未之知也直至堅船巨礮環伺於門乃始如夢之方覺醉之甫醒雖曰鎖港逐客國體如此亦未始非地勢使之然也嗟夫事變之極開闢未聞以日本四面瀕海古稱天險二千餘載絕無外患而自輪船鐵路縱橫於世極五大洲之地若不過彈丸黑子之大各國恃其船礮又可以無所不達昔林子平有言日本橋頭之水直與英之倫敦法之巴里相接古所恃以爲藩籬者今則出入若庭戶矣言念及此地險足恃乎余觀亞細亞諸國印度覆矣土耳其仆矣安南緬甸又傾路矣日本自通商以來雖頗受外侮而家國如故金甌無缺猶得以日本帝國之名捧載書而從萬國後壤地雖曰褊小其經營籌畫卒能自立亦有足多矣然而日本論者方且以英之三島爲比其亟亟力圖自

強雖曰自守亦頗有以小生巨遂霸天下之志試展五部洲輿圖而觀之吾誠恐其鼎舉而贖絕地小而不足迴旋也作地理志

全國四面瀕海統四大島而爲國所屬小島凡一千八百餘西北隔日本海遙與朝鮮相對北有樺太島隔尼哥勞斯海峽遙與魯西亞相接東北千島諸島或斷或續直與魯西亞之堪察加相連東南面太平洋西南爲琉球諸島與中國之臺灣等處相對長凡五百餘里廣凡三十餘里或至六十餘里地形修長山脉自北而起至陸羽之間曠與高峻旋分數脉皆蜿蜒西走而趨於東海東山北陸三道其至於信濃者爲淺間山至於甲駿之間者爲富士山此山挺立於東海中又分脉南出爲伊豆半島與海南羣島相連北陸道之一脉至加越之間者爲白山

立山其至近江者又分爲兩支一經伊勢太和聚集於吉野山而趨紀伊一西走分山陰山陽二道而至西海道經筑豐諸國而南折有阿蘇霧島等數峯盤踞肥後日向之間繼復參差出沒則琉球羣島也山陽及紀伊之餘脉由淡路島而至於四國爲雲邊山石鎚山諸山淡路島以西山陽四國之間島嶼碁布是爲瀨戶內海其東口爲明石峽其東南口爲鳴門峽其西北口爲下關峽云東海北陸之大川皆發源於東山其東流者爲利根川其北注者爲信濃川其南注者爲天龍川西注者爲木曾川由近江湖而發則爲淀川云山陰道有江川四國有吉野川西海道有筑後川皆海內之巨川也全國多山惟武總之際平坦膏美所謂沃野千里之地故今爲帝都氣候寒暑大率中正北方早寒多雪極南恒煥物產豐饒尤富五穀上古名大八

洲神武天皇起於日向定都於大倭之檀原賜功臣椎根津彥等以地名曰國造疆域日闢至成務朝隔山河而分國縣隨阡陌以定邑里以東西爲日縱南北爲日橫凡爲國百四十四推古以降兼置國司及孝德朝各州徧設國司郡司諸吏多以國造任之於時漸省國爲郡文武帝之大寶中又因山海形勢分六十六國內稱畿內外分七道國司限年遷任治所稱爲國府至嵯峨朝大國十三七國三十五中國十一下國九凡四等共六十八國於是古制一變而爲郡縣昇平日久藤原氏世專國權國司多在京以吏代治公卿之莊園皆以家人爲地頭徧於七道治體漸變及源賴朝開府鎌倉執兵馬之權裂地以授家臣文治元年奏請置守護地頭往往世襲國司復不赴任於是封建之勢漸成建武中興命以功臣爲守護使就國司治所至

足利氏分國郡而封家臣稱爲守護三管領四職以下皆以地

傳之子孫正平四年置關東管領以鎮鎌倉統八洲及奧羽於

是形勢一變而爲封建應仁以降天下大亂羣雄割據諸道互

相吞滅織田氏興畧定東海東山畿內山陰諸地豐臣氏繼之

海內盪平羣雄服從其大者六姓德川島津毛利其次三十餘

家慶長五年關原役畢德川氏統率諸氏分封其子弟功臣其

後加削增減頗易舊封慶應中凡二百七十一藩王政革新更

建藩十四旣而分奧羽爲七國改蝦夷稱北海道分十一國明

治四年廢藩置縣復爲郡縣之治凡五畿七道七十三國二京

三府六鎮三十六縣移都於東京設開拓使以經理北海道封

琉球爲藩王此古今沿革大畧也自設府縣離合分併朝令夕

改而古來所分國郡雖迭經羣雄割據各以威力跨三四州或

八九州而國郡舉沿用舊名未有變革數百年來莫不皆然今仍以國分敘別以府縣沿革編之為表而附以地理諸表焉

畿內日本少名山巨川而平岡細流乃不可勝數今第錄取山之較高者水之較長者其關於名勝居於衝要者附及焉

山城 東至近江西至丹波攝津南至伊賀太河內北至丹波東西凡六里南北凡一十五里東北西三面羣山環圍別有

山脈自近江太河而來者又擁抱其南西南稍坦美加茂宇治

等諸水會淀水而南注景致秀麗名祀大刹勝境頗多風俗儉

嗇作業尤勤都人皆約飲饌而喜服飾自桓武帝延歷十三年

奠鼎以來歷朝之皇都也郡數凡八村數四百日葛野村數八十愛

宕村數六乙訓村數五十紀伊村數四十宇治村數三十九久世村數十七町

數綴喜村數五十相樂村數十八田圃凡一萬九千一百七十二

町五段一畝二十四步六釐三毫其山嶽有嵐山葛野郡大野川之西雖不

甚高而以櫻花得名愛宕山北叡山如意嶽其河渠有賀茂川木津川各一

山城川發源於伊賀名張川自相樂而來容上野川西流而受

布目布當等諸水至木津而北流及綴喜郡八幡而會淀川又

有輪韓川泉川之名自伊賀界至於淀川宇治桂川二水至淀

八幡長凡十三里闊五町四十間南流至綴喜乙訓兩郡之間而會木津川經河內攝津二州之

界過大坂入海詳於攝津淀至州界二里二十八町闊三町

太和 東至伊賀伊勢西至河內南至紀伊北至山城東西凡

一十餘里南北凡二十五里全州山嶽居其半南方一帶疊嶂

連亘其平坦處有北山十津之水縈紆其間而達紀伊北方頗

平曠肥腴吉野太和之水橫貫之神武初都橿原即葛上郡登

山而望曰美哉國乎其如蜻蜒之點水平故國又名蜻蜒洲其

後子孫累遷都多在鄰邑然此為肇基王迹之地魏志漢書稱

為耶馬臺國即太和譯音也至桓武帝乃遷於山城以歷世王

都所在勝區古蹟殆徧州內風俗簡素足觀昔日勤儉之化郡

數凡一十五村數一千四百曰添上村數一百四添下村數七
 數平羣村數八山邊村數一百宇陀村數一百三城上村數五
 城下村數五十市村數八廣瀨村數三高市村數一百葛下村
 八十忍海村數二十葛上村數六十字智村數六吉野至大之郡蓋
 村數三百二 田圃凡三萬四千九百八十四町零段七畝一十
 七步九釐其山嶽有月瀨山在添上郡以梅花著三國山伊賀
 伊三畝山凡二里東金平山鷹鞭山多武峯葛城山二上山
 河吉野山一名金峯山山上嶽稻村嶽彌山七面山釋迦山大
 臺原山東南兼跨高見山其河渠有太和川有二源一發於山
 於城上郡金平山各自西流至同郡和田村二水相會至山邊
 郡之小島村而合布流川經城下廣瀨葛下三郡之北畧又併
 奈良川富之小川飛鳥重坂葛城生駒等諸川西入於河吉野
 內長八里十四町餘王子渡關十三間上流為初瀨川云吉野
 川源發於吉野郡大臺之原山西北流而經入之波和田大瀧
 菜摘立野至於上市又西流入宇智郡過阿陲鄉五條上野

至相谷村而入紀伊長十六里三十町丹生川發源吉野郡之吉
 一町闊三町深一尺下流詳於紀伊丹生川野山及赤瀧山西
 流至丹生村有瀑布其高凡三十丈經加名生村而西北流至
 瀧村又有瀑布是為王瀑云終入宇智郡靈安寺村而合吉野
 川長九里十七町津川發源吉野郡山上嶽西流至坂本村漸
 町闊五十間 十津川南流經十津川鄉諸村至七色邑村而
 入紀伊之熊野川長二十二里九町八間 北山川發源大臺原
 闊一町上流名天之川下流詳於紀伊 北山川山之巴淵西
 南流經北山鄉至河口村而入紀伊再從竹筒
 村來終注於熊野川長十一里闊一町三十間
 河內 東至太和西至攝津和泉南至紀伊北至山城東西凡
 四里南北凡十三里峯巒擁於東南淀河繞於西北太和川
 貫其中央土壤膏沃民俗純樸力於稼穡女子概為紡織及製
 茶之業郡數凡一十六村數五百三日交野村數三讚良村數
 四町茨田村數六十若江村數六十河內村數二高安村數一
 數一 安宿村數四志紀村數十二澁川村數三十丹北村
 大縣村數一 古市村數一石川村數四
 四十丹南村數五八上村數一 古市村數一石川村數四
 五

錦部村數四十九田圃凡二萬四千八百七十二町四段四畝一十

九步三釐其山嶽有金剛山石川郡之東南自山下森屋村至千早村凡三里三十二町又二十

八町乃達山頂半葛城山其河渠有淀川自山城來西南流經交野茨田二郡之北

腹有千早城故址而攝津西成郡源委太和川自太和來西流經大縣安宿二郡界而貫志紀郡合船橋村之

長闊均詳於山城攝津石川而至丹北郡枯木村入攝津住吉郡長三

里五町十八間關二間源委詳於太和攝津和泉東至河內紀伊南至紀伊北至攝津西至於海東西凡

四里一十四町南北凡六里東南憑山西北負海土地雖狹小

而甚為膏腴宜於五穀有魚鹽之利風俗柔和流於華奢但山

居之民猶存敦厚之風云郡數凡四村數三百三十三町數七日大鳥村數

零三町和泉村數八十泉南村數七十日根村數七十田圃凡

一萬三千九百五十町零五段一畝二十七步一釐五毫其山

嶽有槇尾山自和泉郡平井村始凡一里十四里七越嶺凡一里

山徑繚繞七盤而上其河渠有石津川有二源一發大鳥郡之鉢峯名上

川至草部村而相合又名草部川西流經毛穴上石津諸村

攝津東至河內西至播磨南至和泉及海北至山城丹波東

西凡一十二里餘南北凡九里平野開於東南羣峯連於西北

淀水橫貫其中海灣抱擁其外當坂府海陸之衝百貨貫輸人

民富庶中州之樞紐也風俗優柔頗流於奢靡古名浪速國自

仁德帝都高津宮今東成郡高津小橋孝德帝又都長柄豐崎宮西成郡長柄村

治承中平清盛奉安德帝徙都福原今兵庫未半歲復還舊都元

歷元年平氏再奉帝居此無幾奔於嶺岐蓋古來一大都會及

豐臣氏興築大坂城而居之高壘深濠雄視諸國及其亡也德

川氏復修故城設城代置及騎步卒以防戍今亦設軍營駐鎮

臺焉郡數凡一十二村數九百四十五町數十七日東成村數五十一西成村數

一百四十佳吉村數五十島下村數一百零島上村數六十豐

二町數八十一能勢村數四十河邊村數一百七武庫村數五十菟原

島村數七八部村數三十有馬村數九田圃凡三萬五千二百

五十七町七段三畝一十步零六釐三毫其山嶽有箕面山自

島郡平尾村始凡一里武庫山一名六甲山自武庫郡其河渠

餘最多紅葉素稱勝地有淀川自山城來西南流過本州及河內界至島上郡唐寄而

府城之北自難波橋下而分南川經東成西成二郡之中繞

稱唐鳥川云共西流及中島而相會至江子島再分而為安治

川木津川遂入於海由山城界至是凡八里三十三町五十三

間自近江琵琶湖口勢多橋下始并宇治川通計共十九里二

十五町十六間闊十町或七町四十間府下有三大橋天滿橋

長百十五間幅三間餘天神橋長百二十二間餘幅三間難波

橋長百十五間太和三川自太和三川出經河內西流入本州住吉郡過

間餘幅三間太和三川同郡及和泉界而入於海自河內界始凡

一里三十町三間海口闊二町十間上流詳大和猪名川池田

河內由此越和泉界架一太和三川稱大路次川至栢原村容粟栢

川發源能勢郡丹波界宿野山稱大路次川至栢原村容粟栢

山田二水南流至河邊郡國崎村容倉垣川稱為庫川復至畝

野村合多田川東南流至豐島郡木部村受久安寺川稱為池

田川及河邊郡田能村而分為二派東為猪名川西為藻川各

南流至戶內村共入神壽川源流武庫川發源丹波界有馬郡

共一十里餘闊一町四十五間武庫川日出坂至井澤村會

眾水名鹽田川南流至三田稱三田川至生野村容南鹽田川

舟坂川及波豆川稱為生野川或生瀨川云過武庫郡容眾水

至鳴尾村而入海源流

東海道

伊賀 東至伊勢南至大和西至太和三川北至近江東西凡

七里南北凡九里四山攢合沿河之地稍為平坦居民以薪炭

為業者多風俗輕薄郡數凡四村數一百八曰阿拜村數六十

山田村數十六伊賀村數十一名張村數四田圃凡七千一百四

十五町四段六畝一步零七釐六毫其山嶽有高旗山大山嶽

部川至波野田村併長田川而稱伊賀川入山城遂會木津川
 長凡十五里闊凡一町服部川出山田郡布引山長谷川出伊
 賀郡大名張川一名梁瀨川有二源分東西二川東川發源伊
 山嶽云勢一志郡太郎生村西流至夏見村而併河內
 川西川又名宇陀川出大和宇陀吉野郡界山谷入本州名張
 郡安倍田村北流併數小河至梁瀨銀治町與東川相會為名
 張川西流及山城相樂郡大河源村而合
 伊賀川長凡十二里十八町闊凡一町餘

伊勢 東南皆海西至近江伊賀太和東南至志摩西南至紀

伊北至美濃尾張東西一十二里狹處四里南北凡二十七里

餘西南山嶽連亘東南則面大洋土壤肥沃鱗介殊富習俗喜

騁便巧其服賈者最稱慧黠郡數凡一十三村數一千三百曰

桑名村數一百六員辨村數一百朝明村數六三重村數九十

河曲村數三十鈴鹿村數八十奄藝村數五十安濃村數八十

一志村數一百三飯高村數一百零飯野村數四多氣村數一

度會村數一百九田圃凡五萬七千九百四十三町零段九畝

二十二步八釐四毫其山嶽有鎌嶽二里十八町御在所嶽二

十八町與堀坂山局嶽白猪山以上三山為本郡高其河渠有

木曾川自尾濃界而來及桑名郡油島村而合楯斐川成為二

派與尾張佐屋川相會稱鍋田川泉川繞諸雲出川發源一志

新田而入於海上流詳於信濃美濃尾張

及川上村丹生候村等東北流併大村川八手候川諸水至久

居之南東流經島貫須川二驛之間自矢野村而入海長十二

里十二町闊三宮川發源伊勢大和紀伊之州界大臺源巴淵

町二十八間合多氣郡濁川度會郡大內山川藤川東

流而至圓座村受橫輪川注小林村

而入海源長三十二里八町闊二町

志摩 西北至伊勢東南及北三面臨海東西凡三里南北凡

七里地脈自西北而來海表則盤互曲折港灣環抱船舶必由
 之所也土壤褊少薄瘠但頗饒鱗介之產風俗良樸居民勉於
 農漁郡數凡二村數五十曰答志村數三十英虞村數一田圃
 凡一千七百五十八町八段三畝一步五釐其山嶽有日和山

自答志郡鳥羽町始一里三十間餘直立一百九十
二尺舟人每登山巔量風雨卜陰晴以定開帆云
淺間山在
虞郡迤子村之東北
直立六百八十尺

尾張 東至三河西北至美濃西南至伊勢南至於海東西凡

八里南北凡一十九里地勢平衍並無高山木曾川繞其西北

雖頗有灌溉之利而不能無泛濫之患東方一帶受三濃諸峰

之餘脈岡阜起伏突出南海土質膏沃米穀豐美知多一郡最

稱富饒風俗温和作業尤力郡數凡八村數一千零九日愛智

村數一百五知多村數一百四春日井村數二百零丹羽村數

十六町數三知多村數一百四春日井村數二百零丹羽村數

三十一葉栗村數三中島村數一百六海東村數一百四海西

町數一葉栗村數三中島村數一百六海東村數一百四海西

村數一田圃凡七萬三千三百二十八町八段一畝一步九釐

其河渠有木曾川發源信濃筑摩郡至本州丹羽郡分爲五條

郡野田村而東分爲佐屋川末流又分數派而入於玉野川美

海由美濃界始凡十二里闊凡十町源流詳於美濃

之多治見川土岐川三河之猿投川等相會而名爲玉野川西

南流至春日井郡福徳村併矢田川爲庄内川南流經受智郡

至永徳新田而入海源長凡

三河 東至遠江西至尾張北至美濃信濃南至於海東西凡

一十六里南北凡一十七里山脈連於東北渥美郡之地勢如

伸臂然與尾張之知多郡相對又如拱抱者州内有矢作太平

豐川三大河故以名州云左壤肥磽相半風俗純厚居民力農

德川家康創業之地也郡數凡八村數一千四百五日碧海村

一百七十額田村數一百八賀茂村數三百五幡豆村數八十

九町數三額田村數一百八賀茂村數三百五幡豆村數八十

寶飯村數一百設樂村數二百三八名村數七渥美村數一百

二田圃凡四萬六千四百二十三町五段八畝五步其山嶽有

猿投山本宮山其河渠有矢作川一作矢矧發源美濃惠那郡

賀茂郡又南流至渡合村合足助川經額田郡岡崎之西過碧

野郡河野川島等之東至前濱新田入海長凡二十八里餘闊

凡三町二發源設樂郡神山之麓西南流為設樂郡及八豐川名郡之界至有海村合寒狹川南流經渥美郡
十八間豐橋而入海長凡十七里
十八町闊二町四十五間

遠江 東至駿河西至三河北至信濃南至於海東西一十八

里南北二十里北方一帶山脈自信濃而來頗為深阻迤南漸

平坦大井川限其東天龍川貫其中瀕海衍沃多川澤時憂漲

溢風俗樸陋其民專以茶楮為業氣候温煥但平時多風七十

里洋航行最稱危險云郡數凡一十二村數一千一百五日濱

名村數敷智村數一百四引佐村數五十麤玉村數長上村數

二十村數豐田村數二百七盤田村數一山名村數一周智村數九

數佐野村數九十城東村數一百一榛原村數一百四田圃凡

四萬零八百二十零町八段七畝二十五步三釐九毫其山嶽

有粟嶽一名無間山山勢秀黑法師嶽凡六朝日嶽凡七其河

渠有大井川有二源發於信濃甲斐界之白峯為東俣川西俣

大郡之界直南流至榛原郡川尻飯淵兩村之間而入海源凡

四十六里餘海口闊十八町此河為遠江駿河之界洪水每至

川瀨每變是以榛原郡天龍川發源信濃諏訪郡諏訪湖自豐

之十數村今在河東也田郡川合村而來南流從州之

西北隅而貫中央至同郡小川村合氣田川至渡島村又合阿

多古川分流抱瀨崎等數村及松木島復合至掛塚村而入海

自州界始長凡三十里餘闊七町半源流詳於信大田川發源

濃氣田川者發源周智郡山住村長凡十六里豐田

郡三倉村南流至周智郡大島居村而併吉川經森町水始稍

大至豐田郡向笠村而合敷智川乃名大田川至山名郡中村

併原野谷川由大島村而入海長凡十五里原野谷川又名二瀨川諸井川發源同郡居尻村長凡十里

駿河 東至相模伊豆西至遠江北至甲斐信濃南至於海東

西一十八里南北一十二里富嶽北方挺立山脈與相豆相連

西北諸峯自甲信而來富士川貫其中中央土性黑礫頗宜茶麥

甲信接壤之處立夏每噴霜菽麥不育瀕海之地稍平曠有魚

鹽之利其俗和易流於惰慵郡數凡七村數七百九十曰志太

村數一百 益津 村數三十 有渡 村數一百零 安倍 村數一百二

二十八 庵原 村數八十 富士 村數一百五 駿東 村數一百六 田圃 凡三

萬零一百五十町零七段六畝一十七步五釐四毫其山嶽有

富士山 跨居富士郡及北甲斐郡留八代二郡國中第一高山

同四時戴雪浩浩積白蓋終古不化十三州皆望之本噴火山

八里在甲斐郡留 七峯其河渠有安倍川 有三源一出安倍郡

一出井川鄉大日嶺之北名中河內川云一出橫澤名西河內

川至下落合而合中河內川至中澤又合大河內川稱為安倍

甲斐 東至相模武藏南至駿河西至信濃北至於信濃武藏

東西凡二十五里南北凡二十五里餘位居富嶽之陰四山環

峙地勢險厄中央平坦多美田富材木蠶桑諸水皆會富士川

而南流風俗慄悍郡數凡四 村數六百六 曰都留 村數一百零

山梨 村數一百四 八代 村數一百五 巨摩 村數二百六 田圃 凡

三萬七千九百三十九町一段零二十三步六釐九毫其山嶽

有與仙丈山 在山梨郡凡七里餘本郡極 金峯山 凡六 駒嶽 凡

里 白峯 在巨摩郡蘆倉村凡十里本州第一高 其河渠有笛吹

川 一名子西川發源山梨郡德輪山南流至八幡南村勢頗湍

急及大野村而受重州至一町田中村而合日川西南流至

代郡市川大野村名富士川長二十里餘闊四町十間 釜無

川 發源巨摩郡駒嶽北流及大武川繞教來后東南流至宇津

門村而名富士川 富士川 笛吹川 釜無川 蘆川 之三水至八代

長十七里闊六町 相合名富士川南流併早川至八代郡榮村而入駿河由 桂川

大門村至州界長十三里 發源都留郡山中村山中湖本北流至境村而東流及花笑驛

而合篠子川又東北流至猿橋驛兩岸相縮湍流尤急過鶴島

伊豆 北至駿河相模東西南皆至於海東西七里一十二町

南北一十四里餘山脈自相模來南走至半島而止餘脈入於

海或起或伏而成百餘島嶼焉土地磽确民俗質樸概以薪炭

獵漁為業郡數凡四村數二百八十二町數之曰君澤村數七十田方村數七十

那賀村數一十七賀茂村數一十六町數一田圃凡八千三百零四町四段

零三步三釐之毫其山嶽有箱根山在君澤郡由山頂至相模界凡三里餘天城

山古名狩野跨州內四郡直立凡四千七百餘尺多產良材鳥帽子山一名御嶽又名淺間

直立一千八百尺高峻之極不可攀躋以地瀕海故航海以為望標其河渠有狩野川發源天城

池至田方郡湯島村名為湯島川又合貓兒川而北流至加殿村復合大見川修善寺川經大仁三福南條原木肥田諸村及

君澤郡御園長福二村而至駿河駿東郡其島嶼有大島有八由沼津驛而入於海長几十里闊一町

丈島周四十餘里海岸巉岩深三四仞至六七仞殊不便碇泊西有甌峯峯巔常噴火直立二千八百四十六尺居全島

三分之一物產豐殖氣候温燠若別一天地言語風俗亦殊於內地云八丈島之南為小笠原羣島大小八十九島最大者為父母二島餘兄弟姊妹諸島比肩

齊列若環立者全島山谷深阻地質磽确然氣候恒燠能蕃殖

茂木叢草古無人居文祿中小笠原貞賴航海始尋得故名以

其氏後屢謀開拓終不果文久中德川氏派使巡測議墾闢以

事中止其後英人上書言此島非日本所有幸以遣使故援證

答辯英人乃不復爭今改隸於東京府其山嶽有旭山島中最高山

其河渠有八瀨川在北袋澤本島第一之川流也闊凡十五間通夏秋之交時虞漲溢

相模東至武藏西至甲斐駿河南至伊豆及海北至武藏東

西凡一十四里南北凡一十一里西北多山與三州連彙東方

則坂阜起伏斗入於海與房總諸州相對江戶灣之門鑰也南

方稍平衍諸水順下酒勺尤宜於灌田馬入每有洪漲之患西

南地味肥沃頗饒米穀魚介西北之民專以採薪養蠶為業風

俗穩和稍不免於輕薄自源賴朝開府鎌倉以管領關東諸國

即鎌倉郡是也其陪臣北條氏執權廢立將軍者六世然歷世

自稱相模守即此州守也郡數凡九村數六百五十九町數十一曰足柄下

村數八十一足柄上村數九十四淘綾村數九十一大住村數一百一十九町數二愛

甲村數四十一津久井村數三十三高座村數一百一十一町數一鎌倉村數八十三

浦村數七十田圃凡五萬零五百九十九町七段三畝七步九

釐一毫其山嶽有箱根山西南跨伊豆由小田原至山頂伊豆

當關萬夫莫敵為東海道第一險要德川氏設其河渠有相模

關於此以譏察往來行旅明治以後乃廢之云川發源甲斐都留郡山中湖名桂川入本州津久井郡小淵名

倉二村之間乃東南流至厚木町而合申津川小鮎川又南

流經高座大住郡界至大住郡馬入村為馬入川至須賀村高

座郡柳島村之間而入海在州界長十八里餘馬入村渡口闊

三町十六間上其湖沼有蘆湖在箱根山頂周迴四里餘深四

流詳於甲斐其港灣有橫須賀在三浦郡港口凡十町水深二

里至小田原武藏 東至下總西至信濃甲斐南至相模北至上野東北至

下野東南至於海東西凡二十六里南北凡二十五里利根川

繞其北境江戶川限其東北山脈自西而來地勢隨而東有秩

父多摩諸山南北闊曠野數十里大遠四達人烟相屬其東南

隅即東京皆古所謂武藏野之地也全國最稱坦沃初江戶屬

於扇谷氏後為北條氏所滅北條氏亡德川氏遂遷居焉先是

德川家康起三河豐臣秀吉諸之曰江戶霸氣之所鍾子宜築

城為根本地家康既徙居築石為城高壘深濠一如大坂任將

軍統列藩者凡十五世及德川氏還政參與大久保利通以山

城地狹請擇地遷都明治元年乘輿東臨遂因幕府為宮殿焉

物產五穀豐饒兼有魚鹽蠶桑之利風俗則都邑以輕佻豪俠

自喜流於侈靡惟僻邑猶存樸實之風郡數凡二十二村數二千九百

四十二町曰豐島村數一百零葛飾村數二百八足立村數四百

町數三十五曰新座村數三荏原村數九八間村數二百

五十町高麗村數一百比企村數一百橫見村數四大里村數三十

九町男衾村數二幡羅村數五榛澤村數七兒玉村數六十賀

美村數二那珂村數一秩父村數八多摩村數三百九橘樹

村數一百二都筑村數七久良岐村數五十田圃凡二十四萬

三千五百一十町八段一畝二十九步二釐八毫其山嶽有三

峯山在秩父郡合雲採白雲妙法嶽而稱三峯慈光山在比企

山東南望房總諸山甚宜憑眺其河渠有荒川發源秩父郡

北折又東北向經男衾榛澤二郡之界入大里郡明戶村過熊

谷驛之南又東南流入橫見足立郡界至比企郡松永村而容

市川及上老袋村又合入間川至東京之北南流乃名為隅田

川過府下入海長凡七十餘里餘關熊谷驛邊凡十二町二十間

東京箱崎町邊二町四十間府下架五大橋永代橋長百四間

幅六間新大橋長百八間幅三間三尺兩國橋長九十間幅六

間廐橋長八十六間幅三間二尺大川橋長八十四間幅三間

三尺于住驛亦架大橋中川古在埼玉郡佐波外野之間從利

後利根川分支之細流數條相合而為一河至川口村合會川

注琵琶溜井又南流過葛飾郡戶崎之西經埼玉郡珥村足立

郡六木新田之間與荒川之分流合為綾瀨川至葛飾郡新宿

抵砂村新田而入於海戶崎村之上古名利根川下名中川長

二十七間闊凡一町半入間川發源秩父郡名栗村東流一里許

入間二郡之界又東北流至平塚新田入入間郡紺屋村又東

流而合越邊川及上老袋村又合荒川上名栗川下稱入間川

長凡十八里多摩川一作玉川發源信濃入甲斐都留郡黑川

闊凡一町餘波川稱復東流入多摩郡留浦村而名多摩川至青梅村下

曲折六十八盤入秋川至稻荷新田之間而入海長凡三十八

里最闊處八町二十間下流名六鄉川近頃架一橋長六十間

幅三間上流凡四町餘因蒸瀝車通行之故又架鐵橋長六十

六間四尺幅四

間二尺四寸

安房 北至上總東西南皆至於海東西十里南北七里北方

一帶山脈橫亘以為州界支脈南走而貫州中蓋趨於半島之

地也地勢險阻西邊稍平曠土壤肥饒相半風俗樸陋民業農

漁相雜魚介之產殊饒海滋萬石起伏峭壁萬仞純骨無肉蓋

飽經風濤日刻月剝故成此狀石匠腐集伐石為材以輸運東

京鎚鑿之聲遠近相應故土人又多以鋸工為生計郡數凡四

村數二百九
十二町數三
平羣 村數七十
安房 村數九十
長狹 村數六
朝

夷 村數六
田圃凡一萬零二百一十三町二段五畝二十二步

一釐

上總 南至安房北至下總東西至於海東西凡一十四里南

北亦同南方負山迤北而漸平衍與下總曠野相接東方一帶

海積亘於三郡有九十九里濱與下總連漁業最盛之處也地

質埴堅又有斥鹵風俗頑悍郡數凡九
村數七
周淮 村數一百零
望陀 村數一百九
市原 村數一百八

十六
日天羽 村數八
日天羽 村數一百八

夷隅 村數一百七
十町數二
埴生 村數四
長柄 村數一百二
山邊 村數一

數一町 武射 村數一百
田圃凡六萬二千四百九十八町九段七

畝一十八步零六毫其河渠有夷隅川
一名大多喜川發源安

北流十餘里過大多喜又東折從大福原而一宮川
發源長柄

東流埴生郡界入於海長凡二十里闊一町
一宮川 郡笠森村

澤芝原五村之水至一宮本鄉而入海長凡二十里闊一町

養老川 發源安房清澄山背經夷隅葛藤村入市原郡西北

櫃川 一名久留里川有二源一出安房清澄山一發望陀郡香

海長凡二十里其港灣有九十九里濱
自長柄郡至下總上郡摠

里闊一町餘其港灣有九十九里濱
網所獲積如山阜居民賴之殊為富饒云

下總 東至海西至武藏上野南至上總及海北至常陸下野

東西凡二十二里南北凡一十七里餘州內無山原野居四分

之一利根川分派在西北二方界巨浸灌之漕輸頗便然沿河

之地時被水患其土赤墳少石五穀皆宜風俗澆薄郡數凡一

十二村數一千六百二日千葉村數一百二葛飾村數三百三

猿島村數八十結城村數五十豐田村數七十岡田村數五相

馬村數一百印旛村數二百埴生村數六香取村數三百零

匝村數八海上村數七田圃凡一十二萬零二百四十九

町四段一畝二十一步一釐三毫其河渠有利根川發源上野

原村之文殊山東下至本州葛飾郡中田驛及武藏葛飾郡栗

橋驛之間名為上利根川分流為南北二道南派由栗橋驛至

本州葛飾郡川妻村之間經武總之界出關宿之西向河岸村

江川新田之間名為權現堂川長二里二十二町四十五間闊

二町三十五間又東北流名逆川受赤堀川而東流即利根本

流也赤堀川即由中田而分有北派至關宿之北山王村及猿

島郡境町之間而合逆川長二里二十一町十九間闊二町五

十五間合本流二水其闊倍增東流容葛飾沼猿島郡長井戶

沼市谷沼鶴戶沼之水并相馬郡鬼怒蠶養之兩川至南相馬

郡江藏地新田北布川驛之間栗橋以下名為中利根川長十

里二十二町四十一間闊二十一町從此以下為下利根川併

印旛郡手賀沼印旛沼埴生郡長沼之水過安西新田計由布

川至此長八里十二町二十五間闊七町二十一間遂入香取

郡容大浦沼又併田浦及常陸浪逆浦北浦等諸水至銚子港

而八海從安西新田至此長凡十五里十一町闊二十五町二

十間源委通長七十餘里為日本第一大河故以坂東大郎稱

上流詳於上野權現堂川由關宿之南江戶町南折而為江戶

川又從香取郡中島村島原新野之間分而橫出常陸霞浦牛

堀別名橫江戶川利根川之支流也自葛飾郡向河岸村及關

利根川云宿之南江戶町之間分派南流經武藏州界

至堀江村而入海長十七里三十鬼怒川一作絹川自下野來

三町五十四間闊一町五十七間云

田三郡至相馬郡大木新田會中利根川從州界始長十

一里二町三十一間闊九町三十八間上流詳於下野

蠶養川一作小員發源下野鹽谷郡高谷村經常陸眞壁筑波二郡

而南流至相馬郡平沼村而東流及高須村復南流至小文

間村會中利根川從州界始長十四里三十

三町七間闊十町五十四間上流詳於常陸

常陸 西至下野下總南至下總北至磐城東至於海東西凡

十一里一十八町南北三十里一十町磐城之諸山分岐而南

走那珂久慈二水劃而東流筑波峯突起其東南山勢迤北與

下野諸山連南方多平原眾水西來滙於霞浦而注於海地宜

桑楮海濱曠漠魚鹽頗富民俗勇悍褊固乏敦厚之風郡數凡

一十一村數一千七百二日筑波村數一百七河內村數一百

數信大村數九新治村數一百八行方村數八十鹿島村數一

町數眞壁村數二百六茨城村數三百零那珂村數一百二久

慈村數一百四多賀村數八田圃凡一十三萬八千七百五十

七町四段六畝二十七步六釐五毫其山嶽有筑波山跨筑波

壁三郡雙峯對峙西為男體東為其河渠有蠶養川一作小貝

女體直立凡二千二百二十六尺野鹽谷郡高谷村南流經本州眞壁郡繞筑波郡西南界入下

總相馬郡而注中利根川長凡二十三里十八町闊二十間或

至五那珂川自下野來東南流至那珂港而入海入本州長十

十間那珂川二里闊一町三十八間或至二町四間舟楫能通

凡十里久慈川亦久慈川發源八溝山經磐城白河郡本州久

同上流詳於下野其湖沼有霞浦橫亘河內信太新治行方

二十四里闊四十餘云其湖沼有霞浦四郡及下總香取郡周迴

其漲溢至二町餘云逆浪浦併北浦合利根川而入海湖中多產魚蝦尤饒景物

東山道

近江 東至伊勢美濃西至山城丹波南至伊賀北至若狹越

前東西凡一十二里南北凡一十九里山勢自濃越來分東西

二脈各南走為四鄰之界大湖居於州之中央波光嵐影上下

映帶眺觀佳絕其地控帶畿內當三道之要衝土肥民富風俗

伶俐頗長於商賈郡數凡一十二村數一千四百五曰滋賀村

七十八高島村數一百二栗太村數一百一甲賀村數一百三野洲

村數七蒲生村數二百一神崎村數八愛知村數一百犬上村

一百一十坂田村數一百八淺田村數一百伊香村數七田圃

凡六萬六千四百八十二町二段八畝四步零八毫其山嶽有

比叡山屬滋賀郡跨居山城直比良峯在比叡山之北直立石

山自滋賀郡山麓始凡六町奇石怪巖青御池嶽山上平坦有

白相間其下縈帶勢多川殊有美景

愛知郡并其河渠有橫田川發源甲賀郡諸山及伊勢鈴鹿山

跨伊勢洲郡稱野洲川至川田村而南北分流南經水保村之南而至

木濱北為吉川至吉川村而入湖長十五里闊二町至於五町

其湖沼有琵琶湖以形似得名又有淡海鴈海之稱亘十一郡

川而注山城周回七十二里東西五里南北十五里近年湖中設小汽船以通往來

美濃 東至信濃飛驒西至近江伊勢南至尾張三河北至越

前飛驒東西凡二十六里南北凡一十九里東北山嶽連續更

南走而入三河西北山脈自越前而來為江勢之界中央及西

南多平原本曾川貫流其中殊有灌溉之利地味膏腴五穀皆

宜風俗質直好勇西南之民頗喜豪華郡數凡二十一村數一

五十二町 日石津村數七十 多藝村數六十 不破村數四 池田

數一十六 大野村數一百一 安八村數一百五 海西村數二 中島

村數六 羽粟村數六十 厚見村數五十 本巢村數六十 席田村

十一 九方縣村數五 山縣村數四 各務村數三 武儀村數八十 郡上

村數一百六 加茂村數一 可兒村數七 土岐村數四 惠那村數

十四町數一 田圃凡六萬三千八百四十五町零二十一步四釐其山

嶽有惠那嶽一名覆舟山自惠那郡中津川村始凡四 其河渠

有木曾川自信濃來西流入惠那郡至加茂郡川合村而會飛

郡又分流而入美張名佐屋村其一至小藪村合長良川入尾

張伊勢由桑名而歸於海由信濃州界至桑名長良川凡三十五里

中島郡大浦村渡場間八町三十間大田川鶴沼川起川秋江

川等各因其地而有數稱源詳於信濃下流詳於伊勢美張

長良川發源郡上郡大日嶽南流合郡上武儀郡等諸流漸西

而有二派東過海西郡至中島郡小藪村而入木曾川有郡上

川河渡川墨股川之數稱長三十二里闊六町餘西為大樽川

過安八郡至土倉揖斐川發源大野郡德山谷南流為大野池

村而會揖斐川 揖斐川田二郡界合安八郡諸流歷石津郡

入伊勢自桑名而歸於海有株瀨川呂久

川澤渡川等數稱長三十里闊凡五町

飛驒 東至信濃西至加賀美濃南至美濃北至越中東西凡

一十七里南北凡二十里地勢最高萬山四周西北兼峻嶺險
流棧道編後僅通往來雖乏米穀而產良材工匠以養蠶為業

風俗樸陋郡數凡三村數五百一十三町數之曰益田村數一百二十五大野村數一百

五十九吉城村數二百二十九町數之田圃凡九千一百九十一町八段七

畝一十六步其山嶽有乘鞍嶽橫亘三郡而並跨信濃自益槍

嶽在吉城郡凡六里十八町其河渠有益田川發源益田郡乘鞍嶽大池西

大野郡復貫益田郡入美濃武儀郡而名飛驒川宮川發源大

至美濃州界長三十里開四十間下流詳於美濃

村及川上嶽合川上川小入賀川諸流北流經吉城郡至谷村

會高原川入越中婦負郡為神通川至越中州界長二十二里

十八町開一町十白川有二源一發大野郡寺河戶村山中為

間下流詳於越中白川上白川北流一發白山白水瀑為大白

川東流至平瀨村而相合北流入越中礪波郡為射

水川至越中州界長十八里開一町下流詳於越中

信濃 東至甲斐武藏上野西至美濃飛驒南至駿河遠江三

河北至越中越後東西凡二十三里南北凡四十里餘山脈自

東北始南與武甲相連起中央者南分二脈西南至木曾諸山

最峻奧多產良材北陸南海二道之三大河皆發源其間而南

北分流可見其地勢之最高也河中島一帶稍為平曠土性磽

瘠民多以養蠶為業物產之富本州推為第一風俗頑樸郡數

凡十村數一千五百零曰筑摩村數一百零伊那村數一百一

安曇村數一百零諏訪村數七十更級村數一百水内村數三

一町高井村數一百七埴科村數四十小縣村數一百九佐久

村數二百七 田圃凡七萬九千九百二十町八段四畝二十一

步五釐四毫其山嶽有茶磨嶽在木澤村穗高嶽在安曇郡四

阿山在高井郡凡六里入淺間山噴火山也在佐久郡追分驛

也其河渠有木曾川發源筑摩郡荻曾村之西西南流經福島

山口村入美濃過尾張伊勢而入海至美濃州界長

天龍川發源

十一里餘闊凡四十六間下流詳於美濃尾張伊勢

日本國志卷十

諏訪湖西南流過伊那郡合三峯川大田切川大橫川等諸水貫遠江而入海至遠江州界長凡三十里餘闊凡二町四十間下流詳**千曲川**發源佐久郡南甲斐金峯山西北流經佐久小於遠江縣二郡沿北國驛路遂北流至更級郡川合村而會犀川兩川之間名川中島又北流為水內高井二郡界入越後為信濃川至新瀉而歸於海至越後州界長凡六十里最闊處凡七町四十間餘狹處**犀川**發源筑摩伊那郡界駒嶽上一町二十間下流詳於越後**犀川**流為奈良井川北流合田川女鳥羽川經安曇郡界而會梓川遂過川中島其湖沼有諏訪而入於千曲川長凡三十里闊凡一町二十間其湖沼有諏訪湖在諏訪郡高島之邊橫亘數村周回四里餘深凡七湖似世人稱為鵝湖有八勝之名下游即天龍川也

上野 東至下野西至信濃南至武藏北至越後岩代東西凡

二十三里南北凡二十五里山勢自岩代越後來連於信濃西

北最重疊利根川發源於其極北眾水會同號為洪流東下為

武藏界東南夷沃饒於蠶桑長於纘織勤於商賈繁富之區也

風俗健黠郡數凡一十四 村數一千一百八日吾妻 村數八

冰 村數七十 羣馬 村數一百九 甘樂 村數一百三 片岡 村數多

湖 村數二 綠野 村數四十 利根 村數一百一 勢多 村數一百

田 村數六十 那波 村數五十 佐位 村數三十 新田 村數一百

樂 村數八十 田圃凡九萬七千七百零八町六段八畝二十七

步三釐四毫其山嶽有妙義山 一名白雲山在甘樂郡中嶽一

中眾峯競立 **御荷鋒山** 東西有二峯跨甘 **其河渠有利根川** 發

以奇秀間 利根郡藤原村之奧文殊山下南流及月夜野町而合赤谷川

及硯山中而合發知川薄根川過沼田會片品川及羣馬郡白

井又容吾妻川至新野又合廣瀨川分派猶有數派過前橋稍

東下及那波郡沼上村而會烏川至中島再合橫瀨川東流至

邑樂郡大久保村而入武藏至琦玉郡本鄉會渡良瀨川經下

總而入海下流詳於下總自厩利根勢多羣馬那波佐位新田

邑樂七郡會合諸水漸成巨流至武藏州界長凡 **片品川** 發源

郡戶倉村山中尾瀨原南流及東小倉村而受大尻沼之下流併合塗川平川利根川自穴原村而西折自沼田新町而入利根川長三十間 **神流川** 發源甘樂郡濱平村山中東北流合野栗里關三十間長二十五間

下野 東至常陸西至上野南至上野武藏下總北至岩代磐

城東西一十九里南北二十五里大山脈界於西北西方最險

峻至日光極其秀拔州之中央地勢平衍官道如砥絹川貫流

之但地半礮瘠民多植苧麻製紙漆布帛之產與上野相伯仲

風俗頑陋郡數凡九村數一千三百七十四曰安蘇村數四十四

足利村數一百一十三河內村數一百一十三都賀村數三百八十七

寒川村數一百一十三鹽谷村數一百一十二那須村數二百六十六

田圃凡一十一萬八千四百七十四町三段一畝六步九釐九

毫其山嶽有日光山在都賀郡又名二荒山最高者黑髮山直

於此金碧樓臺窮極壯麗西茶臼嶽噴火山也其北有月山等

客來遊足迹必至之地也倉山皆山 其河渠有鬼怒川一作絹川古名為毛野川發源鹽

脈相連及川沼村合五十里川至河內郡大渡村合大谷川南那珂川

流而入下總終會利根川長凡三十里闊一町四十間源發

南流經黑羽及佐良土村而合常川漸東南流過鳥山及野上

村而合荒川又東流至芳賀郡小深村而入常陸由渡瀨川源

源至此長凡三十里闊一町四十間下流詳於常陸都賀郡日光山安蘇郡庚申山之間南流過足尾入上野又東

南折而再入本州及足利村小俣村而容桐生川東流及都賀

郡下宮村又合安蘇川而入下總至古河與磐城 東至海西至岩代羽前南至下野常陸北至陸前羽前

東西凡二才二里狹所五里餘南北凡三十三里餘山脈南走

而連下野又向東支出界常陸地形與岩代犬牙相錯阿武隈

川貫流之西隅接陸羽之大山山谷幽邃地勢窪窪不一礮确

居半瀕海一帶稍平遠有魚鹽之利而港灣淺小不便漕運風

俗樸陋孱弱郡數凡一十四村數一千零八曰白河村數一百零

白川村數九十一石川村數七菊多村數六磐前村數一百一

城村數五田村村數一百四檜葉村數十四標葉村數六行方村數

二十宇多村數五十亘理村數十六伊具村數三十刈田村數十三

田圃凡七萬五千五百零八町八段零一十步九釐其山嶽

有旭嶽自白河郡鶴生村溫泉始凡五里餘其河渠有阿武隈

川發源白河郡旭村及甲子山中雄瀑東流凡九里過白河町

於岩入石川郡北流而入岩代容諸水漸成巨流至田村郡復貫

岩代陸前州界東折至亘理郡荒濱而入海長凡五十里關十町詳

代於岩東至磐城西至越後南至上野下野北至羽前東西凡

二十里餘南北凡二十一里餘陸羽之山脈蜿蜒來自北一西

折轉南界羽越又鬱積接二野一南走貫州中入磐城其東為

阿武隈川北流通漕運但時有秋漲之患猪苗代之巨浸同眾

水注於西疆亦便漕運河干之地大槩廣坦宜於蠶桑風俗樸

摯福島近傍亦有浮薄之風郡數凡九村數一千四百一十四日會

津村數三百零八町數二大沼村數六河沼村數二百四耶麻村數三百

數二岩瀨村數八十安積村數四十安達村數六十信夫村數八

數二伊達村數一百零田圃凡八萬二千六百三十二町七段四

畝二十八步二釐其山嶽有燧嶽直立二千餘尺駒嶽直立二千朝

日嶽直立二千朝草嶺峯尖奇險又名鬼面山猩猩森山直立

九百五尺荒貝嶽直立二千七森嶽直立二千一背炙嶽直立二

尺十御神樂嶽直立二千五盤梯山直立二千飯豐山直立三千

尺八赤崩山直立一千八高陽山直立二千二高曾根山直立二

尺八十東吾妻山直立三千安達大郎山直立三鬼面山直立二

朽人山直立二其河渠有日橋川舊作新橋川發源耶麻郡猪

川之南至河沼郡沼上村而容黑川及立川村而會鶴沼川自

有二源一發會津郡鶴沼西流一出同郡山王嶺北流至田代村小野村之間而相合北流自蘆牧村為會津大沼二郡界及上米塚村而分二派本流經飯寺蟹川村入河沼郡至立川村而合日橋川長凡二十一里餘闊四十間西派仍過大沼郡界至和泉村者入河沼郡至只見川發源會津郡尾瀨沼北流為東青津村者入日橋川云只見川越後界及只見村而合伊南川入大沼郡至水沼村之邊稍東折及早戶村而容沼澤川東北流經河沼郡耶麻郡館原村而會日橋川長凡三十七里十八町餘闊阿武隈川磐城復貫安達信夫伊達三郡之間迤東再入磐城達於海過本州長凡二十七里餘闊凡一町四十四間餘自福島至海凡二十三里漕舟可通源委詳於磐城松川發源羽前置賜郡五色溫泉之奧十三瀑東流入信夫郡經李平村之南至本內村五十邊村之界而入阿武隈川長三十里餘闊平水二十其湖沼有猪苗代湖巨居會津耶麻安積間積洲一町四十間其湖沼有猪苗代湖三郡以湖之中央為郡界周回凡十六里二十一町

陸前 東至海西至羽前羽後南至磐城北至陸中東西凡二十五里狹處二里南北凡四十里狹處一十九里山脈連亘西北劃陸中羽前南連岩代北方二郡地勢狹長委折隨海牡鹿

一郡曲出東方而抱港灣松島羣嶼則暮布其西南而中央土

壤平衍阿武隈川限其南北上川來自北有運輸之便田滕萬

頃米穀之產頗饒風俗頑樸郡數凡一十四村數七百零一曰

柴田村數三十五名取村數五十宮城村數七十黑川村數四加美

村數三玉造村數二十栗原村數九十志田村數六十遠田村數

五十八桃生村數六牡鹿村數五十登米村數二十本吉村數三

八氣仙村數四田圃凡九萬二千三百七十一町二段二畝

二步二釐其山嶽有太白山俗名鳥免峯雖不甚高舟人以爲望標日和山東南

舟人亦以其河渠有鳴瀨川名三本木川有二源一發加美

田郡石森村折而東南一發黑川郡吉田村山中過品井沼及

桃生郡福田村而相會至野蒜村入於海長二十五里餘闊一

町四十江合川一名玉造川發源羽前界玉造郡中山村東流

餘闊一町五十間餘迫川發源栗原郡沼倉村栗駒山下東西

過登米郡界至遠田郡猪岡短臺村入北上川自陸中來經登

舟楫可通長凡三十七里餘闕一町二十間餘

米郡而南流至桃生郡小船越由源至是長凡七十三里最闊

處六町二十間分為二流一南流入海名追波川一東北流入

海共有舟楫之便其島嶼有松島屬宮城郡南至千賀浦北至

上流詳於陸中生青松奇麗美秀與丹後丹橋

立安藝嚴島名為日本三勝云

陸中 東至海西至羽後南至陸前北至陸奧東西凡三十七

里南北凡三十三里廣處凡五十里陸奧之大山脉分二歧南

走其西者劃羽後其東者鬱結中央北上川貫其中間全地原

隰曠遠多磽确盛江以南稍為沃壤閉伊九戶二郡瀕於東海

有魚鹽之利風俗陋弱郡數凡一十村數七百二十四曰磐井村數

八十六村數三十曰江刺村數四十和賀村數六十稗貫村數

六十七村數七紫波村數七閉伊村數一百三岩手村數八十九九戶村數

五十九村數七十田圃凡五萬七千三百二十八町七段

七畝二十六步其山嶽有酢川嶽八幡平自鹿角郡谷內村始

大國平亦在鹿角其河渠有北上川發源岩手郡御堂村南流

賀川及諸支流至黑川尻水勢漸大貫流岩手紫波稗貫和賀

四郡凡四十里餘至瞻澤郡相去村合宿內川瞻澤川等又南

流入陸前登米郡漕運殊便源長七能代川一名米代川自陸

十六里餘闕二町餘下流詳於陸前

折合大湯川毛馬內川等由大欠馬淵川發源九戶郡遠別嶽

村而西流入羽後下流詳於羽後

陸奧 南至陸中及羽後東西北皆至海東西凡三十九里南

北凡四十餘里東西二隅曲折相拱容海隔津輕峽對北海道

山脉起中央南走支脈西折劃羽後東方曠野相接多不毛之

地西疆土壤稍肥民勤耕種兼習獵漁風俗鄙野郡數凡四村數

二千三百一十曰津輕村數一千零北村數四百五三戶村數

五町數凡七田圃凡五萬五千三百三十一町二段

二畝四步其山嶽有八甲田嶽跨津輕北二郡各七里赤倉嶽戶來嶽其

河渠有岩木川一名宏前川發源津輕郡泊嶽北流併岩木山海長二十二里闊五十間舟楫馬淵川發源陸中九戶郡遠別

可通者十餘里馬淵川亦同東流至八戶湊村而入海長二十五里闊一町四十間

流合淨法寺川至三戶郡大向村容原野川相內川等又

川一名米代川發源二戶郡田山村山中西羽前東至磐城陸前南至岩代越後北至羽後西至海東西

二十二里南北三十五里山脈綿亘東南界岩代連越後最上

川之左右頗平曠肥磽相半田川郡獨有魚鹽之利風俗樸強

以蠶桑為業郡數凡四村數一千二百三日置賜村數二百九

村山村數四百三十最上村數八十田川村數四百二田圃凡

七萬九千三百四十五町一段二畝七步八釐四毫其山嶽有

吾妻山一名大日嶽跨置賜郡及岩代之耶麻郡由置賜五所

山十里月山自置賜郡羽黑山麓之手向村始其河渠有最上

川上流名松川發源置賜郡大平村大日嶽北流至中田村容

凡十八里餘入村山郡杉山村始名最上川經佐澤東流至小

鹽村分為二派北名新川及長崎村再相合容酢川北流至仁

田村合寒河江川等大石田村迤南容丹生川入最上郡西流

容小國川經新莊之南會鮭川至酒田港而入海長凡六十二

里闊三十町二十間

羽後東至陸前陸中南至羽前北至陸奧西至海東西凡二

十五里狹處一十九里南北凡四十九里山勢來自陸奧劃東

北二方鬱結中央產材極多能代川注北疆御物川貫南方男

鹿島突出西方而擁八郎瀉地味磽薄不宜果穀沿海頗有繁

盛之區風俗頑陋郡數凡八村數一千三百日飽海村數二百

數由利村數二百四雄勝村數八十平鹿村數一百一仙北村

圃凡七萬一千六百一十二町六段四畝二十九步八釐其山

嶽有鳥海山屬飽海郡直立六千四百六十八尺在

里六御駒山阿彌陀嶽朝日嶽其河渠有御物川院內銀山町

東安嶽東北流至橫堀村合役內川自逆卷村而北流及角間

村又合岩崎川仍北流至角間村容橫手川入仙北郡至花館

驛合玉川又西流北流至秋田郡土崎玉川古作副川發源陸

港而入海長三十里餘闊二町四十間瀨川大仙立川生保內川西南

郡田澤村大深嶽南流合小和瀨川會御物川長凡二十七里

流至小館村容瀨川至神宮寺驛會御物川長凡二十七里

十八町關子吉川發源由利郡鳥海山下東北流合諸小流繞

凡一町餘能代川一名米代川發源陸奧二戸郡過陸

入海長凡十八里能代川中入秋田郡西北流至川口村合大

餘關一町四十間能代川中入秋田郡西北流至川口村合大

館川西流合阿仁川而入山本郡及荷上場村容藤琴川至能

代港而入海長二十五里關一町四十間餘源流詳於陸中陸

奧大阿仁川發源仙北郡界秋田郡荒瀨村立又容小又川北

長三十里餘闊一町餘上流為大又川下流為大阿仁川云又

有小阿仁川出於同郡南澤村河邊郡界龍峯北流入大阿仁

川長二十里餘闊五十間稱為小鏡大鏡鏡石巉峭水流險惡舟人視為畏途

北陸道

若狹 東至越前近江南至近江丹波西至丹後北至海東西

凡一十二里南北凡四里山勢自東走西連於丹後瀕海岬嶼

錯出疆壤狹隘甚少平地土質礪瘠風俗樸陋而能勉耕漁郡

日本國志第四

卷之十一

地理志二

出使日本參贊官真遵憲編纂

六毫

七十二田圃凡七千四百二十九町七段三畝一十二步八釐

數凡三村數二百七十八町數三日三方村數六遠敷村數一百四十四町數二大飯村數

越前 東北至加賀東南至美濃南至近江西至若狹西北至

海東西凡一十九里南北凡一十七里白山之脈聳於東南西

北漸低三河貫其中會同一港西南一隅以木芽嶺為屏障海

表灣曲土壤膏腴五穀皆宜其民勉於耕織業工商者亦多風

俗慧黠郡數凡八村數一千四百九十二日敦賀村數七十南條村數

八十一今立二村數二百零丹生村數二百三十六足羽村數二百五十七吉

田村數一百一坂井村數三百五大野村數二百五十四田圃凡三

萬八千四百九十二町零二畝二十二步五釐七毫其山嶽有

越智山在丹生郡之西自山麓至巔一里其河渠有日野川源發

南條郡岩屋村近傍諸山谷西北流沿武生之東北流至丹生

郡在田村合天王川至清水尻村之東容志津川及足羽郡角

折村而會足羽川名為安居川云又北流及吉田郡高屋村合

九頭龍川於是三川會同至坂井港而入海上流自白川村渡

口至坂井港長十一里舟楫可通源長足羽川凡四源皆在今

凡二十四里十八町關凡三町二十間山一出漁見坂其二出部子嶽相合而北流及足羽郡境寺村

合羽丹生川及瀨口村容蘆見川稍西流貫福井街衢至角折

村會日野川福井市中有九十九橋長八十八間幅三間半為

石造半為木造尤稱奇工自足羽郡前波村至福井長二里十

八町自福井至坂井港長六里十二町十三間九頭龍川有三

舟楫可通源長凡二十五里關凡四十五間發於美濃州界大野郡一出油坂嶺為油坂川西流一出白山

之別山名石徹白川西南流共至朝日村而相會西北流一出

下秋生村蠅帽子嶽外三所而北流名秋生川又稱真名川及

土布子村而合流過勝山之西併西流數小河過舟橋稻多之

間至高屋村會安吉川自坂井郡鳴鹿村至坂井港長十里餘

舟楫可通源長凡三十二里關三町二十間舟橋稻多二村之

鐵鎖繫之天正中柴田勝家之所窺造也

加賀 西南至越前東至飛驒越中北至能登西北至海東西

凡一十里南北凡一十八里白山聳其南隅山脈左右分走與

二越飛驒三州相連河水概發源於此北流而入於海時令不

調物產殊乏風俗優柔而不免偏執郡數凡四村數一千零日

江沼村數一百四能美村數二百六石川村數三百三河北村

二百六十田圃段數未詳其山嶽有白山北陸道第一高山也

越前美濃飛驒諸國有三峯南稱別山北稱大汝中央稱御前

最高峻登其絕頂俯瞰六州直立凡八千四百尺御前峯後又

日本國志卷十一

二

有劍峯其狀如植五劍積雪四時不化故總稱白山自能登郡凡九里自牛首村市瀨凡四里自金澤凡二十里三十三町自越前大野郡勝山釋迦嶽在牛首村妙法山屬石川郡其河渠凡十五里八町

有手取川有南北二源皆發白山自大汝嶽出者名中又川又自別山出者名白山川西北流共容數小河從牛首村而北流至河原山村相會名爲手取川仍北流至河合村從大日山發者與北流之大日川合過石川郡鶴來之南漸西大聖寺川源流至湊美川之間而入海長凡二十里餘闊五町江沼郡大日山之西麓西北流經九谷西流自我谷村而北流至河崎村漸西流經大聖寺至鹽屋浦而入海長凡十八里闊五十町

能登 東接越中加賀餘皆至海東西凡一十一里南北凡一

十八里加越諸山之餘脈斗出於北海而爲半島東面抱一大

灣北海第一巨港也土壤薄瘠風俗龐樸郡數凡四村數八百六十五町

數曰羽咋村數二百三十九町數一鹿島村數一百九十六町數一鳳至村數三百一十八町數二珠

洲村數一百一十二田圃段數未詳其島嶼有能登島俗名島之地屬鹿島郡周回十

四里十九町餘居民概以煮鹽爲業近旁有小嶼數十

越中 東至越後及信濃南至飛驒北至加賀西北至能登北

至海東西凡二十一里餘南北凡一十九里餘立山脈東

西累疊連於飛信北方沿海之地稍爲平坦以四大河貫流故

頗有灌溉之利地質豐确相半多物產尤饒水族民俗樸陋郡

數凡四村數二千四百四十四町數一十一日新川村數一千零四十一町數四婦負村數三百六十五町數二礪波村數七百零一町數二射水村數三百三十七町數三田圃凡八萬七千五

百七十二町六段四畝一十九步其山嶽有立山自新川郡蘆

十里直立五千零四十八尺其劍嶽在立山之北其脈連續不斷鷲羽嶽夫婦山其河渠有射水川一名雄神川又名莊川發源

郡及射水郡米島村而合小矢部川注新湊自州界長凡四十

里闊五町上流詳於飛驒小矢部川者源出礪波郡大門山東

北流至射水郡米島村而合射水神通川發源飛驒名爲宮川

東南瀨港入州界長凡三十里餘闊凡四町十間富山之西北
架舟橋總六十四隻橫亘以鐵鎖繫之長凡四十四間四尺餘
幅六間二尺上常願寺川發源藥師嶽上嶽寺地山等處西北
流詳於飛驒

港長凡十八里關黑部川發源鷲嶽合諸溪澗貫新川郡之東
凡五町四十間

高島新田西自荒俣村而入海長凡二十里闊凡八町二十間
以上四河及加賀手取川越前九頭龍川越後信濃川世稱之
北陸道

七大河

越後 西至越中西南至信濃南至上野東至岩代東北至羽
前西北至海東西凡六十二里南北凡一十七里陸羽之大山

脈來自東北蜿蜒繞其南方連於信野洪水縱橫州內運輸極
便其土廣衍其產富饒巧於機織民多優裕俗較柔情冬春之
間積雪丈餘於簷下通路河冰以槥行郡數凡七百五十二町

數四 日岩船 村數二百四 蒲原 村數一千七百八 三島 村數一
十 古志 村數三百四 刈羽 村數一百八 魚沼 村數四百一
數四 古志 十八町數二 刈羽 十六町數二 魚沼 十一町數二 頸

城 村數一千零九 田圃凡一十六萬零六百四十一町一畝二
十三町數五

十七步零四毫其山嶽有鷲巢山 以形似故里人飯豐山 在蒲
原郡 稱爲越之富山

跨岩代羽前有五峯中央名三 風倉山 郡高一千二百尺 大
國嶽高凡三千九百九十九尺

日嶽 亦在蒲原郡西有烏帽子嶽高三千尺又有 御神樂嶽 高
千九百 蒜場嶽高二千二百尺皆大日嶽之連峯也

蓮華山朝日嶽 一名大蓮華其南有鏡嶽又 其河渠有
五十尺 有雪倉嶽統稱爲蓮華三峯

信濃川 一名千曲川入本州乃名信濃川發源信濃來魚沼郡
宮原羽倉二村之間合志久見川中津川等諸水東北
流及卯木村而容清津川至川口村合魚沼川東北流至地藏
堂驛分一派而北流稱爲西川本流及尾崎村合苧谷田川至

八王子村分中口川與須頃井土卷等七村相抱至三條町合
五十嵐川漸北流及酒屋村容小阿賀川西北流及大野町再
會中口川至平島村更會西川北流至新瀨而入海其他容大
小數十流故俗有八千八水河之稱源長凡百餘里入州界凡

四十里最闊處八町新瀨港口四町十間舟路沂西南至魚沼
郡十日町二十九里又經魚沼川至六日町三十四里沂東經
阿賀川可至岩代即麻郡其他諸流舟楫多可通者 魚沼川 一
惟至信濃一路激湍險阻不便行舟上流詳於信濃

魚野川又名上田川輪奈澤川有二源一出魚沼郡土樽村小
富士川一出谷後二流相會而北流從湯澤東北流容東方諸

水至小出島驛合佐梨川西流及四日町村容破間川阿賀川
至川口村而會信濃川長二十一里間一町二十間
發源岩代來至蒲原郡新渡村合實川日出谷川至津川町合
室谷川西南流及安養寺村合早出川西北流至澤海村西南
分一派名小阿賀川與信濃川相通本流漸北折至津島屋村
合新發田川加治川至松崎村而入海入州界長二十餘里間
凡八町川口三町二十間亦有舟楫之利舟路沂東三面川源
北入加治川至三日市驛八里餘上流詳於岩代
岩船郡三面村以東嶽西流至下中島村合高根川及下渡村
合相古川至瀨波町而入海長二十餘里間一町十間川口闊
五十 荒川有二源一出信濃水內郡戶隱山一出頸城郡燒山
間 爲苗名瀑從大鹿村漸北流及稻增村合別所川及長者原村
合矢代川及今池村合岡川過高田之東西北流至直江津與
保倉川相會而入海長凡二十里間一
町四十間上流至於高田有關川之稱

佐渡 在越後新瀉之西少北越海一十一里餘而至其地一
大島也周回五十三里一十町五十二間半東西凡七里餘南
凡一十一里地勢南北橫拓中央漸窄縮左右皆港灣土壤平
衍魚稻之鄉也而土產金銀爲一國之最其民力作兼以鑿礦

爲業風俗頑固郡數凡三 村數二百四 曰雜太 村數八十 羽茂 村數六十

二町數一加茂 村數九十 田圃凡一萬二千零一十五町六段

五畝一十一步其山嶽有金北山 跨雜太加茂二郡 直立凡四千尺

山陰道

丹波 東至山城東北至近江西至但馬西南至播磨西北至

丹後南至攝津北至若狹東西凡一十四里一十八町南北凡

一十二里山脈自近江若狹而來縱橫分布地形隆高南北二

鄰諸水多發源於茲東北樹密谷邃西南稍平曠地質肥瘠不

一民俗樸陋多業耕樵郡數凡六 村數一千零五 曰桑田 村數二百

二十町 船井 村數二百 何鹿 村數一百三 多紀 村數二百一 冰

上 村數一百七 天田 村數一百一 田圃凡二萬九千三百二十

七町四段七畝二十一步五釐六毫其河渠有保津川 發源近 江州界

桑田郡山谷入山城愛宕郡之北境復來桑田郡及周山村而
 谷弓削川西南流入船井郡容大谷園部二水漸南折而過桑
 田郡龜岡之北至保津村名大堰川東流入山城葛野郡而名
 桂川下流詳於山城源至淀川長凡五十五里闊三町三間
 和知川發源桑田郡佐里村山谷西南流至何鹿郡山家合上林
 川又西流至天田郡福知山名福知川又名音無瀨川會土師
 川又北流至丹後名由良川由源至丹後州界長凡二十三里
 關一町下流詳於丹後

丹後 東至若狹西至但馬南至丹波北至海東西凡一十三
 里餘南北凡一十一里餘東西二隅兩灣相抱山脈自丹波來
 州內散布而走西北為但馬界地勢迤北漸卑諸水皆北流港
 市之地頗為繁富景勝亦多地味磽薄居民農暇多業蠶織風
 俗樸野郡數凡五村數四百零曰加佐村數一百五與佐村數九
 五町中村數三十竹野村數七熊野村數五田圃凡一萬二千
 數一四町數一 二百五十八町四段四畝二十七步二釐六毫其山嶽有由良

嶽在加佐郡里俗其河渠有由良川一名大川又名大雲川丹
稱為丹後富士波福知川之下流入加佐
 郡日藤村東北流經二箇村地頭村等北流至由良神崎二村
 之間而入海上至丹波福智山舟楫可通川口名由良港碇泊
 之所 其港灣有天橋立別名子日岬白絲濱加佐郡江尻村之
 也三十二間南端與文殊村相對蒼松一帶蔚蔚如畫與松島岩
島共稱三勝其灣稱為岩瀧灣深十一仞而港口至淺僅通小
船而已

但馬 東至丹波丹後西至因幡南至播磨北至海東西凡一
 十五里餘南北凡一十二里山脈自丹波播磨而連因幡西方
 一帶山谷險隘殊少平地其東邊河流縈紆足資灌溉民業農
 商相半風俗純樸猶存古風郡數凡八村數六百五曰城崎村
七十八出石村數八十美含村數七二方村數五氣多村數一
町數一七味村數六十養父村數一朝來村數八田圃凡一萬三千
九町數一 一百五十七町七段一畝二十五步五釐二毫其山嶽有三開

山在城崎郡篠岡村跨出石郡高其河渠有朝來川發源朝來

凡三町俗稱爲但馬富士名之邊合諸水北流至養父郡及上田村容絲井川西北流至舞

狂村合廣谷川西入木川曲折迴旋終復北流及城崎郡佐野

村會出石川沿豐江市防之東合六方川

抱津居山而入海長凡十六里關二町餘

因幡 東至但馬西至伯耆南至播磨美作北至海東西凡一

十二里餘南北凡一十二里一十八町餘瀕海一帶平沙縈回

以港灣少不便泊船東南山嶽累疊連亘播磨中央沿河之地

稍覺平闊土性礪瘠風俗固陋郡數凡八十村數五百六日岩井

村數五法美村數六十邑美村數三十八東村數八高草村數

十一氣多村數八十八上村數六智頭村數九田圃凡一萬三

千五百九十五町零八步三釐五毫

伯耆 東至因幡西至出雲南至備後備中美作北至海東西

凡一十七里南北凡八里大山中央挺立支脈左右蜿蜒州之

西北一隅斗出與出雲之東隅相對而擁抱中海西北平坦稍

爲沃饒風俗野鄙郡數凡六十八村數七百六日會見村數一百八

日野村數一百汗入村數七十八橋村數一百零久來村數一

九町村數七十八田圃凡二萬二千四百七十六町二段二畝

七步其山嶽有大山自會見郡尾高村始凡五里十其河渠有

日野川又作簸川發源日野郡之西南隅上菰山新屋野組湯

至古市村谷二部谷川又北流經野殿河內諸村至觀音寺村

合尻燒川及皆生村今村之間而入海長十七里餘關三町十

也風俗柔靡郡數凡一十村數五百七十四町數七日島根村數六十町數二十能義

村數九十意宇村數四秋鹿村數十四楯縫村數三十出雲村數三十

二大原村數六仁多村數七神門村數八十飯石村數六田圃

凡二萬二千八百一十町三段九畝六步七釐二毫其山嶽有

嵩山古名布自根尾高山在島船通山古名鳥上山又稱簸河

根郡高凡二千七百尺佛經山亦在出雲郡高一

高三千餘尺彌山古名出雲御崎山在神其河渠有大川名

神名火四朝日山在秋鹿郡高二千三百尺其河渠有大川名

山之一也亦古名火四山之一也其河渠有大川名

簸川發源仁多郡船通山合龜石谷之水西流為橫田川又合

室原川西北流容龜嵩川馬木川阿井川等諸流為斐伊川至

湯村又北流經飯石大原二郡之界合飯石郡深野川三刀屋

川大原郡久野川阿用川牛尾川至神原村西流及出雲郡出

西村又北折分派為新川更東向至出雲郡坂田村合二町

流而共入穴道湖長凡二十里十一町闊二町三十町

川一名乙立川又名古志川有二源一出飯石郡琴引山名小

而相合又西北流合頓原川西流經獅子村北流入神門郡合

吉野伊佐川東北流合頓原川西流經獅子村北流入神門郡合

郡合畑川再入神門郡經乙立村東北流合小野川稗原川及

馬木村又西北至西園村北折而入海長凡十九里五町闊一

町二其湖沼有中海古名意宇海周回十六里十一町

石見 東至出雲東南至備後南至安藝周防西至長門西北

至海東西凡一十一里南北凡一十三里自東北亘西南凡三

十里山脈自南方來州內連亘嶂巒相望少平坦處江川在其

東北縈紆貫流山陰第一之巨流也海濱低鹵運輸不便風俗

頑樸民多以紙麻製鐵為業郡數凡六村數五百五日安濃村數

三十町邇摩村數四邑智村數一那賀村數一百三美濃村數

數一鹿足村數一百一田圃凡二萬八千六百一十七町

零三畝一十五步零三毫其河渠有江川一名石見川古名可

見界九瀨山繞備後為三次川西北流入本州邑智郡至下口

羽村合出羽川北流至川戶村合熊見川又西北流復西折從

明塚村迤南至原村乃西南流及因原村合矢上川漸復西流

至小田鄉川戶村合市木川又西北流而入那賀郡至渡津而

入海長凡五十里餘舟楫可通者二十里關三町十九間上流詳於安藝備後

隱岐 知夫島在出雲島根郡加賀浦之正北相去一十一里三十町周回六里三十一町一十九間東西一里一十五町南北二十五町西島隔東北一峽與知夫島相對周回二十里二十六町五十六間半東西三里二十町南北二里中島在西島之東相去一十二町周回一十六里二十一町一十一間東西一里三十町南北一里二十四町以上三島名爲島前島後一島在中島之東北相去三里餘周回三十里一十七町五十四間半東西四里南北四里三十町自島前海土郡知井村至島後穩地郡都萬村海上直徑四里三町位居出雲之正北合四島嶼以爲一州島前則三小島鼎立島後爲一大島中間礁嶼相接地質磽确風俗陋愚居民農餘多從事於漁蠶郡數凡

四 村數六十 曰知夫 村數五 海土 村數八 周吉 村數三十 穩地 村數一十

六 田圃凡四千零三十八町六段零三步

山陽道

播磨 東至攝津西至備前美作北至因幡但馬東北至丹波南至海東西凡二十里南北凡一十四里餘攝丹之山脈連亘其背以爲山陰界瀕海之地大抵平衍且港泊至便山陽要津也土壤膏腴田疇大闢又有魚鹽之利風俗慧敏或流於柔惰郡數凡一十六 村數一千九百五 曰明石 村數一百五 加古 村數一百一 美 村數一百一 印南 村數一百三 飭東 村數七十 飭西 村數一百 囊 村數一百四 加東 村數一百 加西 村數一百 多可 村數一百 神 村數七 神西 村數六 穴粟 村數十七 揖東 村數一百 揖西 村數七 赤穗 村數一百二 佐用 村數八 田圃凡五萬九千

一百九十七町九段一畝四步三釐五毫其山嶽有笠形山跨

東加西多可三郡其河渠有揖保川發源但馬因幡州界共粟

本州最高山也至東安積村合三方川至神谷村合西谷川經山崎稍西折復

南流入揖東郡至佐野村合栗栖川經揖西郡龍野之東為龍

野川至正條之東東南流及土川原村合片吹川

分為三派各入海長凡十五里關凡二町三十間

美作 東至播磨西至備中伯耆南至備前北至伯耆因幡東

西凡一十四里南北凡一十一里山嶽四疆連亘自為州界南

方地勢漸低河水盡注備前地味膏腴米麥能熟北方反之民

俗樸陋郡數凡一十二村數六百一曰吉野村數六十英田村數五

數勝南村數六勝北村數五東北條村數三東南條村數一西

北條村數二十西西條村數五久米南條村數六久米北條村

五十大庭村數四十真島村數九十田圃凡二萬一千六百九

十九町五段三畝九步四釐四毫其山嶽有那岐山自勝北郡

四里六町北其河渠有津山川發源西河上齋原村恩原

為因幡之界木村東南流至古川村合香美川又東流過津山之南復東南

流合久米川加茂川新田川江見川諸水過勝南郡高下村入

備前赤坂郡為東大川在州界長十九里高田川一名西川有

三十五町四十七間餘關一町二十四間庭郡上德山村龍王池一出同村鷺溪東流及下長田村漸南

流為大庭真島二郡之界及真島郡小童谷村合藤森川及豐

榮村容本莊川曲折而繞真島至高田村合神代川又東流從

大庭郡久世村而東南流及平松村合日本川又合鶴田川弓

削川等過久米南條郡福渡村入備前津高赤坂二郡之間為

一百一十御野村數七十磐梨村數六十五赤坂村數一百零二津高村數一百

六町數一兒島村數九十田圃凡三萬零一百六十二町七段一

町數一畝三步五釐其河渠有東大川美作之津山川東南流來赤坂郡周匝村至和氣郡合吉井川

西南流至上道郡沖新田而至於海西大川一名旭川美作之

在州界長十一里闊一町四十四間津高郡之東北界及豐岡村之小森合忍木川南流至金川村

合宇甘川東南屈曲為上道御野二郡之界西南流經御野郡

北方村而南流過岡山之東再東南流至福島村而入海在

州界長十三里二町闊三町十四間二川上流詳於美作

備中 東至備前西至備後北至伯耆美作南對讚岐而隔以

海東西凡一十一里南北一十七里餘地形至北漸縮崇嶺連

於作伯大川貫流其中央瀕海土壤膏沃人民富贍北偏寒沍

殊乏米麥惟採礦之利頗饒風俗慧黠喜競新奇郡數凡一十

一 村數九百六十七 曰小田村數一百零淺口村數七下道村數四

窪屋村數八十都宇村數一百賀陽村數一百一上房村數九

數 阿賀村數一百零哲多村數八川上村數八十後月村數五

田圃凡四萬二千四百零五町四段三畝二步六釐四毫其河

渠有大川上流名高梁川又稱松山川下流稱河邊川發源伯耆州界之阿賀郡茗荷嶺南流及阿賀哲多二郡之

界合新見川少頃復東折過新見之西而合哲多郡之川瀨川

至阿賀郡下唐松村又合唐松川東南流至上房郡今津村合

鳥井川又南流經高梁之西會成孫川復南流東折從賀陽郡

淺尾而分支流東出會坂倉川從下道郡上秦村專南流至川

邊村合小田川及窪屋郡古地村又分東西二道一南流自四

十瀨村從備前兒島郡浦田村而入海一西南流至淺口郡西

之浦村而入海長二十八里餘闊凡四町餘

備後 東至備中西至安藝北至伯耆出雲西北至石見南至

海羣島相連直接伊豫東西凡一十三里南北凡一十九里羣

嶺北方聳峙東南稍平曠土壤膏腴瀕海有魚鹽之利漕運之

便西北諸郡民產薄瘠多以採礦為業風俗質直亦不免頑陋

郡數凡一十四村數五百五曰深津村數三十安那村數三十神石

村數四十 沼隈 村數四十 一品治 村數十一 蘆田 村數二十 御調 村數九

世羅 村數九 甲奴 村數十二 三谿 村數十八 三上 村數一 奴可 村數九

二十九町九段五畝二十五步九釐六毫其河渠有三次川

源一出神石郡古川村名田房川一出甲奴郡小塚村名本鄉

川共西流至堤田村而北折及木屋村而相會西北流至三谿

郡仁賀村合木村川西北流至向江田村合南川及西川經江

田川內村合和知川漸西北流入三次郡至三次町合西城川

繞南而會安藝之吉田川及日下村又容櫃田川西流為安藝

州界繞門田村而北流入石見之邑智郡而名為江川長三十

一里八町闕二町櫃田川一名高野山川發源惠蘇郡上湯川

餘下流詳於石見 櫃田川 村依原西流自和南原村而西北流

過高暮村又南流入三次郡櫃田村自西入君村而西南

流至日下村入三次川長二十里十町餘闕凡四十五間

安藝 東至備後西至周防北至石見南至海東西凡二十里

南北凡一十六里有巨川分流於南北境北擁層巒南則島嶼

碁布與伊豫之羣島相對舟路必由之所也港灣之地百貨輻

湊商業頗盛戶口亦極繁庶風俗優柔但田土礪瘠不宜播種

郡數凡八 村數五百三 曰豐田 村數九十 賀茂 村數九 安藝 村數

五 高宮 村數三十 高田 村數五十 山縣 村數七 沼田 村數四十

十 佐伯 村數八十 田圃凡三萬一千三百零一町一段七畝一十

一步四釐九毫其山嶽有野呂山 跨居賀茂郡十四村舟人 其

河渠有大田川 一名八木川有二源一出佐伯郡吉和村山中 東折及戶河內村才原而相會東流至加計村容瀧山川南流

及坪野村合佐伯郡之水內川又東流至穴村合西宗川入沼 田郡久地村漸東南流又繞入木村而南折及高宮郡中島村 容三田川為安藝郡界至牛田村及沼田郡新莊村之間分東 西二派東派及廣島一本木北端分為燕尾狀一名京橋川南 流自安藝郡皆寔新開于本杭而入海一名猿猴川東流自仁 保島淵崎浦而入海西派至廣島中島町慈仙寺之北亦分派 一名本川又稱猫屋川自沼田郡江波村而入海長凡二十三 里餘闕三町十五間一名本安川自吉島新開而入海西派自 楠木村之南又分一派西流名為橫川又分為小屋川田川 已斐川各南 吉田川 一名山縣川發源石見州界山縣郡大塚 注而入於海 村丸瀨山東南流自川東村而南流至王

生村容志路原川東流入高田郡再東南流經土師長屋入江諸村又東北流及吉田町而合多治比川及小原村而合本村川至粟屋村又會三次川西繞而為備後界自川根村又北流入石見名為江川在州界長二十六里餘闊凡二町下流詳於石其島嶼有嚴島在佐伯郡大野村之東周回一里三十一町見其島嶼有嚴島五十九間有山名彌山又有七浦各安神社山重雲沓懷秀抱麗為日本三勝之一

周防 東至安藝及海西至長門北至長門石見南至海東西

凡二十里餘南北凡一十二里餘山嶽聳峙於東北而連亘西

北西南頗有平衍之地大島羣嶼東與伊豫諸島相接沿海港

浦相連三田尻最饒煮鹽之利山間之民多以製紙為業風俗

質直褊狹郡數凡六村數二千六百四十三町數一十一曰吉敷村數四百六十七町數一十七曰吉敷

波村數四百九十七町數二都濃村數四百八十五町數三熊毛村數五百一十八町數二玖珂村數三百四十四町數二大島村數三百三十二町數一田圃凡四萬三千七百九十町零二

畝一十五步二釐七毫其河渠有錦川一名岩國川發源石見州界都濃郡大瀬村山

中東南流過鹿野大向諸村自長穗北折又東流自中須村而北流入玖珂郡廣瀨村東流及四馬神村合出市川東南流及小川村合長谷川又東流至南桑村合生見川南流經下村東流至御庄村合御庄川漸成巨流及岩國庄分為二派一名今津川經今津而入海闊二町七間一名門前川經門前村而入海闊三町二間共長二十四里至廣瀨村凡九里舟楫能通岩國庄錦見橫山二村之間有橋名錦帶橋俗稱為算盤橋長凡百二十五間

長門 東至周防石見南至周防及海西北至海東西凡一十

九里餘南北凡一十三里山脈白石見而來為周防之界西南

隅與豐前相對海門逼窄山陽要害以此稱最赤間關為眾船

碇泊之所民戶富贍土壤膏腴宜於播種東北礪确沍寒五穀

不熟風俗殊樸郡數凡六村數二千二百三十三町數七曰阿武村數五百九十九町數三

大津村數二百九十三町數一美禰村數四百二十五厚狹村數二百四十一豐浦村數三百一十三町數三

田圃凡三萬五千九百二十一町八段九畝零

六釐其河渠有阿武川一名荻川又名大川發源石見鹿足郡界阿武郡片俣村山中東南流自德佐

郡而西南流過渡川村稍北流及藏目喜村合大山川西流入川上村合佐井川西南流合明木川又西北流自椿鄉而抱川島莊西北各分派西即本流自椿鄉西分經山田村玉江浦至夜之西而入海闊凡二町二十六間北為松本川自椿鄉東分雁島繞鶴江臺又左右分而入海闊凡一町十七間長共十五里至高瀨村凡四里舟楫可通

南海道

紀伊 北至和泉河內大和伊勢東西南皆至海東西凡二十七里狹處凡八里南北凡三十里狹處凡七里包擁大和之三方而突出海表後關前銳狀如箕舌吉野之山脈來自東北成

熊野高野之諸嶺能野川貫流中央紀伊川注其北疆西北衍沃田野大關東北幽僻民多寒窶而海濱廣斥魚介殊富且柑

橙之產最饒風俗樸直郡數凡七村數一千四百一十三町數七日名草村數一百一十七海部村數六那賀村數二百五十六町數一伊都村數一百六十四町數一在田村數一百四十一町數一日高村數一百一十七牟婁村數四百六十四町數二田圃凡三萬七

千三百七十九町零四畝一步一釐八毫其山嶽有葛城山亘

伊都那賀名草海部四郡之北為河內和泉二州之界有根來山土佛山雲山峯大福山等連峯凡二十里高一里餘

門山一名勝神山以形似高野山在伊都郡高峯圍繞有數名故又名紀州富士

日高 大塔峯在日高郡木守村之東溪行五六里乃至其麓山嶺也其巔莫能窮至山頂分二峯北為一之森南為二之森州中第一峻

根蟠互廣表殆亘十里 其河渠有紀伊川發源本州及大和伊山名吉野川自大和吉野郡大之波村伯母谷村而貫郡中歷

宇智郡西流自相谷村來本州伊都郡始稱為紀伊川會合諸水至名草郡分為數堰仍西流至海部郡湊村而入海長三十

里餘闊八町由河口至州界十三里舟楫可通上流詳於大和在田川發源伊都郡高野山西流至在田郡日物川村南流合

北湊村而入海長二十七里十八町關 日高川發源在田日高

五十間至松原村舟楫可通凡五里 日高川二郡及大和州

界之山西南流及日高郡東村合丹生川自柳瀨村而北流至

小家村合寒川又西流至和佐村容江川由北鹽屋浦而入海

長五十五里十八町關五十間至瀧本村舟 富田川發源大和

楫可通凡四里餘山地寒川諸莊曲折最多

界牟婁郡兵生村安堵峯南流及鮎川村容愛賀川至中村而

入海長二十五里闊二町至真砂村舟楫可通凡九里上流為

入海長二十五里闊二町至真砂村舟楫可通凡九里上流為

入海長二十五里闊二町至真砂村舟楫可通凡九里上流為

入海長二十五里闊二町至真砂村舟楫可通凡九里上流為

入海長二十五里闊二町至真砂村舟楫可通凡九里上流為

岩田 **安宅川** 又名日置川牟婁郡廣見川熊野川前川將軍川等之眾流至合川村而相會至南日置浦而入海

長凡二十五里關二町 **古座川** 發源牟婁郡大塔峯之東松根村東南流至大川村合佐本川自立合村而東流及

川口村容小川至古座浦而入海長凡二十七里十八町關二町至大川村舟楫可通凡六里 **大田川** 發源牟

雲取峯口色川村上流為色川東南流至小色川村合高野川至下里而入海長二十二里關二町舟楫可通凡四里 **熊**

野川 發源大和名十津川入牟婁郡南流至熊野本宮容音無川東流至請川村合笠川及宮井村會北山川漸成巨流

又南折至日足村容小口川東南流及鮪田村容大野川至新宮而入海長三十五里關三町自河口至州界十二里二十六町舟楫可通上

淡路 四至皆海北對播磨東南對紀伊西南對阿波幅員三十六方里周回三十八里二十五町一十四間東西五里二十

一町南北一十二里二十八町橫亘瀨戶內海之東成三面之

海峽大坂灣及內海樞要之地也無高嶺巨流土性膏腴稱為

魚稻之鄉風俗質樸郡數凡二村數二百六十七町數四 **日津名** 村數一百三十四町

數 **三原** 村數一百三十三町數一 **田圃** 凡四千八百八十六町六段四畝二

十四步四釐八毫

阿波 東至海西至伊豫西南至土佐北至讚岐東西凡一十

八里三十三町南北凡一十六里六町雲邊寺之山脉劃為北

方更東南折而為土佐界地勢西隆東低吉野川及諸水皆東

流而至於海土沃民富風俗寬裕郡數凡一十村數六百一十八町數一十

曰板野 村數一百三十五町數一 **名東** 村數五十二町數二 **名西** 村數三十八 **阿波** 村數三十一

麻殖 村數三十町數一 **美馬** 村數二十一 **三好** 村數三十 **勝浦** 村數四十一

那賀 村數一百四十八町數一 **海部** 村數七十 **田圃** 凡五萬五千三百一十

七町其山嶽有劍山 跨麻殖美馬二郡自山麓至山險路凡二

其西北脈亘美馬郡 **雲邊寺山** 又名佐野山跨伊豫讚岐二國云 **其河渠有吉**

野川 自土佐來入三好郡北流至末貞會伊豫川至川崎村而容松尾川白地村而合佐野川貞光村而容一字川及穴

吹村又合穴吹川至名西郡第十村分流為別宮川北折東流稱為北川至高房村又分南川繞北而至中喜來浦再分為撫養川本流稱廣戶川東流至豐久新田而入海由那賀川又名州界至此長凡二十六里闊四町上流詳於土佐那賀川長川有三源一出海部郡木頭北川幸瀨山名北川東南流一出折宇村勢河谷名南川東北流及西宇村而相會東流一出那賀郡岩倉村鎗戶山東流至日真村而二水相合至中島浦而入海長二十八里十二町闊三町二十間

讚岐 東至阿波西至伊豫南至阿波北至海東西一十八里

一十二町南北一十里狹處二里二十八町南方負山北面瀨

戶內海羣島繡錯連於三備景勝之地殊多島民率舟居營業

州內陂池數千宜於灌溉瀕海平夷肥沃兼有魚鹽之利風俗

溫順郡數凡一十一附島三村數三百九十町數一十六屬島二十五曰大内村數三

四町寒川村數二十三木村數二十山田村數十三香川村數四十阿

野村數三十鶉足村數三十那珂村數四十多度村數二十三

野村數三十豐田村數四十小豆島村數九直島屬島一鹽飽

島屬島一田圃凡四萬七千二百八十三町三段八畝九步三

釐其山嶽有五劍山如五劍矗立之狀飯山一名力山在鶉足

千四百五十尺

伊豫 東至讚岐東南至阿波南至土佐西北至海東西凡三

十五里南北凡一十五里狹處五里石鎚之山脈連亘東南截

土佐界支脈走西北橫貫州中北方島嶼錯列直接山陽西方

灣嘴參差而對西海道後四郡田野大闢地味腴沃米麥豐

饒風俗質直惟未免固陋之弊郡數凡一十四村數九百七十五

曰宇摩村數五十新居村數五十周敷村數三十桑村村數三

越智村數一百零野間村數二十風早村數八十和氣村數二

數溫泉村數三十久米村數二伊豫村數三十浮穴村數一百

一喜多村數八十字和村數二百六田圃凡六萬五千四百三

十四町三段八畝二十六步二釐其山嶽有石鎚山俗作石鉄又稱為伊

豫高根在周敷郡跨新居浮穴二郡直立四千三百五十尺自九月即戴雪至四五月乃消

土佐 西北至伊豫東北至阿波南至海東西凡三十五里南

北凡一十八里西北以伊豫為脊山嶽連沓東西兩岬南海斗

出如灣月之狀地勢迤南漸低大抵山谷林叢居其三分之二

但中間土壤不宜種藝海濱力於漁業風俗木強未免頑固郡

數凡七村數一千一百曰安藝村數一百二十九町數一香美村數一百一十五町數二

長岡村數一百一十七町數一吾川村數一百二十四町數一高岡村數二百

二十六幡多村數二百八十八町數二田圃凡八萬零六百二十六町九段

七畝二十七步二釐五毫其山嶽有三榜示山一名三峯在長岡郡跨阿波伊

豫二國山脈西箕峯亦在長岡郡凡十里十八三瀧山在土佐

走為伊豫界手筥山山勢峻拔遙與伊其河渠有物部川發源香美

第一高山也豫石鎚山對峙其河渠有物部川郡檳山鄉

白髮山西南流自山崎村稍西流至大欄村會久保川再西南

流有瀨村至合川口川至楠木村又分為山田川本流南折至

物部吉原二村之間而入海長 仁淀川古稱贊殿川又名神河

凡二十五里餘闊二十三間 山之西麓西南流稱面河川東南流入本州東流至吾川郡菜

野川村而容岩屋川及森川經高岡郡野老山村又合分德川

至今成村合黑岩川繞北東流及能津村宮谷容吾川郡之八

川東南流又合日下川南流至新居浦而入海在州界長凡十

九里餘闊 渡川一名四萬七川發源高岡郡四萬川村津山南

三町餘流及檮原村川日合檮原川至川井村合北川

至幡多郡田野村與上山川相會西北流及大野村而合鳥川

又西南流至下山村與從伊豫來之吉野川相會至津野川村

又合伊豫之大宮川東南流至不城村合有岡川及角崎村容

佐岡川南流至下田浦東折而入海長凡二十里餘闊五十五

西海道

筑前 東至豐前南至豐後筑後肥前西至肥前及海北至海

東西凡一十八里南北凡一十七里豐前山脉南走更趨西北

沿海之地岬嶼島嶼參錯相望雖少曠衍之地而東有遠賀川

南有萬年川灌溉運輸兩得其利土宜富贍紡織頗工其俗南

鄙質實瀕海之鄉有輕薄捷給之風郡數凡一十五村數八百七十四町

數十日志摩村數五十一怡土村數六十早良村數五十那珂村數七十

七町席田村數九御笠村數七糟屋村數五穗波村數一宗像

夜須村數二下座村數十三上座村數十四嘉麻村數四宗像

村數六 鞍手村數九遠賀村數四田圃凡五萬三千六百

五十六町九段八畝一十七步零三毫其山嶽有浮嶽俗稱筑

又名吉井嶽十坊女嶽之其河渠有千年川古名一夜川俗名

二山左右相連并跨肥前其河渠有千年川古名一夜川俗名

內最長之流故世稱筑後川有二源一出肥後阿蘇郡小國山

一出豐後直入郡九重山及日田郡而會同自上座郡穗坂村

來西流容比良松川林田川志波川至下座郡長田村又合三

奈木川古江川遂入筑後竹野郡又合夜須郡之依井川秋月

川御笠郡之蘆木川等自入筑後併為一川由水源至州界穗

坂村共十七里餘自穗坂村至長田村四里二十二町五十八

間闊一町四十間上流詳於肥後豐後下流詳於筑後肥前

筑後 東至豐後西至肥前南至肥後北至筑前西南至海東

西凡一十一里南北凡八里山嶽巨於東南洪流繞於西北沿

河迤南土地平行海灣相接五穀豐饒兼有運輸之便但洪水

氾濫不免為害民產頗富風俗質直温厚郡數凡一十村數七

五町數 曰三瀨村數十二御井村數一御原村數六山

本村數三十竹野村數八生葉村數七上妻村數十五下妻村數

三十 山門村數十三池村數一田圃凡三萬七千九百

一十七町一段九畝一步五釐其山嶽有御前嶽本州最高山

權現 其河渠有筑後川千年川自豐後來西流經筑前入本州

流至山本郡常持村容巨瀨村西流入御井郡名御井川至久

川發源上妻郡北矢部村黑塚山西流至祈禱院村容星野川及下妻郡長田村分為二派一西南流至山門郡島堀切村而入海闊四十間一西流經柳河之北南流至端地村而入海闊三十六間長共十五里餘別有一派名平松川自上妻郡津江村而分至三瀨郡下向島村而入筑後川亦長十五里闊八間餘

豐前 東南至豐後西至筑前東北至海東西凡一十六里南

北凡一十五里山脈自北而起東西分走為筑前豐後之界州

之北角僅隔海峽與長門相對為西海道之要衝地味豐腴五

穀皆宜風俗純茂郡數凡八村數九百一十三曰企救村數二百四十九

二田川村數九十京都村數七十二仲津村數九十築城村數八十六

毛村數八十下毛村數九十宇佐村數一百五田圃凡三萬五

千九百零二町四段零二十二步六釐其山嶽有戶上山在企救郡

直立一千七百七十八尺

豐後 東北至海南至日向西至肥後筑後筑前北至豐前東

西凡二十三里南北凡二十七里豐前之山脈自北來綿亘屈

折劃西南二方地勢險隘肥瘠不一而東方岬灣相錯有港泊

之便其佐賀關遙對伊豫御崎為內洋之一海門民產頗瞻風

俗陋樸甚為佞佛郡數凡八村數七百九十三曰國東村數一百一十八

數速見村數五十三大分村數一百四玖珠村數二十日田村數五

一町數直入村數六十六大野村數一百六海部村數一百六田圃

凡六萬四千一百九十三町五段九畝二十二步三釐其山嶽

有黑嶽在直入郡直立大船嶽又稱九重前嶽直立九重山又

三俣嶽直立二千二百六十四尺桑原嶽在大野郡

七百六其河渠有大野川有二源一出直入郡九重山下南流

市用村合志土知川東流稱為飛田川一出肥後阿蘇郡之山

谷為山田川葎原川各東流入直入郡岩瀨村而相會名玉來

川及吉田村惠良又合吉田川名阿藏川經岡之東南與飛田

又合緒方川矢田川會岩戸川東北流合赤嶺川品川容柴化
川會野津院川入大分郡漸北流有大飼川利光川之稱入海
部郡夾大津雷村東西分流各復出大分郡東為山川西為乙
津川其經鶴寄而入海源長凡三十四里山川關二町十四間
乙津川關一三隈川又名日田川有二源一出肥後阿蘇郡小
町四十四間三隈川國名枝立州云北流合津江川稱大山川
一出直入郡大船山女池合諸水西北流入玖珠郡名玖珠川
合町田川田代川龍門川西北流合森川至日高村與大田川
相會過隈町分為二流繞隈山再相合又合花月川西流為筑
前筑後二州之界名筑後川自女池至此長凡十七里關一町
十二間下流詳於筑前筑後肥前

肥前 東至筑後北至筑前及海西南及西皆至海東西凡二

十一里南北凡二十五里東北負山東南帶河地勢分二支西

南斗出海其西北一支為平戸島連五島羣嶼其南方一支更

分兩脈左抱鯛浦右擁佐賀灣灣之北方平衍土壤肥沃冠九

州物產豐饒民俗巧慧頗流於狡猾郡數凡一十一 村數二千

二町數曰基肄 村數二 養父 村數四 三根 村數三 神崎 村數一

八佐賀 村數三百五 小城 村數一百三 杵島 村數一百 藤津 村

一百一十 高來 村數二百八 彼杵 村數五百一 松浦 村數七百

六町數一 田圃凡一十萬九千一百二十三町六段三畝一十六步九

七 釐二毫其山嶽有多良嶽 又作大郎在藤津郡兼 八郎嶽 又作

山在彼杵郡直立 國見嶽 在松浦郡高一千 安滿嶽 高一千七

尺 其河渠有千年川 筑前筑後之間而來西南流為筑後之界

至基肄郡容秋水川經養父郡合安良川至三根郡南流夾佐

賀郡大中島大託間島及筑後大野島西為諸戸三重津東為

筑後若津小保分流而入海 川上川 有數源至佐賀郡三段田

長凡九里闊五町五十間 而入海此川往年有疏鑿之舉

爾來灌溉之利尤多多布施川三溝川蘆里川小寺川等之支

流繞佐賀舊城至今 武雄川 發源杵島郡矢筈村東流經永野

宿江分流而入海 之間而入海長二十一 里二十町闊十五間

肥後 東至豐後日向南至日向薩摩北至筑後豐後西至海

東西凡一十九里南北凡二十八里三面重嶺綿亘東南殊峻

險幽邃多人迹不到之所西方天草羣島錯峙對肥前島原為

肥筑裏海之門鑰河流徧州內水利亦多惟海濱淺斥不便碇

泊土壤膏沃民物繁庶嘉穀之產隣州之所仰給風俗樸直勇

敢郡數凡一十五村數四千九百八曰玉名村數五百七飽田

村數三百四山鹿村數三百七菊池村數二百阿蘇村數七百

數十五町數三合志村數一百六山本村數一百二託麻村數八十上益城

村數六百一下益城村數三百九宇土村數一百九八代村數三百

零四町葦北村數二百六球摩村數四百一天草村數一百三

田圃凡一十萬二千四百八十一町五段零一十六步四釐其

山嶽有木葉山一名靈雨山直立阿蘇嶽最高者名高嶽一名

山脈分峙稱為阿蘇五嶽即國見嶽凡六月見嶽凡六鶴掛嶽

明成祖建鐘國碑之所也

在葦北郡其南脈名赤松太郎嶺西南脈其河渠有菊池川名一

稱佐敷太郎嶺共當九州衝要山尤險峻

山鹿川又名高瀬川發源菊池郡原村深葉山北流容迫間川

至山鹿郡合志川漸西北流經湯町西流入玉名川至下津

原村南流由滑石村而入海長十九里十八

町闊二町三十間河口有小港名曰晒云

南鄉白川村西北流合黑川又西少南流復過熊本南至飽田

郡小島村百貫石而入海長凡十五里餘闊二町三十間河口

有小島港頗綠川發源阿蘇郡南鄉河口村三方山西北流合橫

有運輸之便野川男成川釋迦院川數流又北少西河合

御船川仍西流會加勢川又曲折迴繞至球摩川有二源一出

二町村而入海長凡二十一里餘闊四町

莊樅木村名從木川西流容山中諸水經椎原村南流名椎積

川一出球摩郡江代村片尾山西南流至柳瀨村與椎積川相

會西流合胸川繞人吉之北經數郡西北流至麥島村南彌寺

而入海長二十四里二十町餘闊八町二十間自人吉至海凡

十六里餘舟楫可通河口有小港名八代港西

少北一里十二町有可賀島入港之望標也

日向 東南臨海西至肥後大隅薩摩北至肥後豐後東西凡

一十七里南北凡四十里地形南北修長沿海之地委蛇折轉

而亘東南多平田沃壤山脈繞西北南走支脈散布州內西境

尤為峻奧風俗質樸郡數凡五村數三百九十曰白杵村數十七

數兒湯村數五十諸縣村數一百五宮崎村數三十那珂村數

町數田圃凡五萬八千零三町四段一畝二十五步二釐二毫

其山嶽有霧島山在諸縣郡噴火山也東西分二峯並跨大隅

占之高千穗峯也東嶽一名子峯直立四千八百一十六尺即

西嶽一名韓國峯小松山在那珂郡跨居數村高

其河渠有五其河渠有五

箇瀨川發源曰杵郡鞍岡村山中北流合肥後阿蘇郡菅尾鄉

影川及七折村合網瀨川至北戶村合篠戶川及岩井川村容日

又南北分流一稱五箇瀨川迴延岡舊城之北一名大瀨川繞

延岡之南抵岡富村再相會至川島村東海港而入海長凡三

十里闊一町四十間漕船有七里可以沂達別有北川發源豐

後大野郡宇目鄉山中至川島村而會五箇瀨川美美津川一

長凡九里闊一町二十間餘漕船有五里可通

耳川發源曰杵郡那須椎葉山東流經山陰村漸東南流至美

美津川而入海長凡二十八里闊三町二十間漕船五里可達

水漲時有十三大九川一名高鍋川又稱蚊口川發源白杵郡

里可以通舟云大九川椎葉山津賀尾中山谷東南流經兒湯

郡川原村東流至高鍋川蚊口浦而一瀨川一名二瀨川發源

入海長凡二十五里闊四十八間

高塚山南流入兒湯郡米良谷為米川及村所村容板谷川東

南流自橫野村而東流至越野尾村合小川至中尾村合眼鏡

川又東南流至黑生野村合河原江川東流至下田島村德淵

港而入海長凡三十里餘自海口上流二十町川身最廣處抱

中洲嶼北派闊一町十間餘大淀川一名赤江川有二源一出

南派闊四十間餘有渡場大淀川肥後球摩郡皆越谷中南

流來諸縣郡須木村名岩瀨川漸東流又名野尻川至笛水村

長凡十五里闊三十間一出諸縣郡南之鄉石原山中名橋野

川西南繞入大隅吉永村北流再來諸縣郡名竹下川闊二十

五間過都城及前川內村合安永川及繩瀨村而合霧島中嶽

所出之水名繩瀨川闊四十間稍東北流至笛水村與野尻川

相會東流及系原村會綾川東南流至那珂郡下別府村福島

村之間而入海源長凡二十五里闊三町二

十間漕船六里可通本州第一之巨流也

大隅 東至日向西至薩摩北至日向薩摩南至海東西凡一

十里南北凡二十八里東西北三面山嶽回抱南方尖長橫出

海表西抱東海遙與二大島相望澗壑雖深阻而氣候極暖草

木頗能暢茂風俗樸魯郡數凡八村數二百五曰菱刈村數一

桑原村數三始羅村數三十噌啖村數四十肝付村數四十大

日本國志卷十一

三

隅村數四十熊毛村數一十五馭謨村數一十八田圃凡三萬四千一百

五十九町二段四畝七步其山嶽有國見山在肝付郡郡中一覽可盡而險阻頗

難登陟其南脈又名北嶽櫻島嶽噴火山也屹立於大隅郡櫻島之中央高三千六百三十

六尺有二峯日南嶽北嶽南之巔有白水池北之巔有八重嶽御鉢池中央有兩中池兩中池水盈虛與海潮相應云

在馭謨郡屋久島全島皆山總名為八重嶽宮浦嶽高六千二百四十五尺永田嶽高四千一百九十二尺栗生嶽高六千二百五十二尺三峯鼎立四時

戴雪海上數里皆望見之薩摩 東至大隅日向及海北至肥後西南至海東西凡一十

里南北凡二十七里東北連山環擁為肥後日隅界地勢循海南走又勾屈東拱對大隅為一大灣山脈斷續散布州內川內

川貫其中央西方一面大小洲嶼遠近環峙沃野甚乏五穀之

產不足養州內人口民性勇悍居僻境者極其樸質郡數凡一

十三村數三百三十一日鹿兒島村數二十五谷山村數八給黎村數

一十 指宿村數一十七穎娃村數一十四州邊村數三十八阿多村數二十三

日置村數五薩摩村數一高城村數一伊佐村數四出

水村數三十甑島村數一田圃凡四萬一千六百二十七町四

段九畝五步其山嶽有開間嶽亦稱為薩摩富士在穎娃郡直立凡三千零七十尺野間

嶽又名竹島在州邊郡三面臨海直立二千二百一十二尺長屋山亦在州邊郡橫亘數村

其河渠有川內川有二源一出肥後球摩郡白髮嶽南流入伊佐郡牛鄉山下殿村而會羽月川由源至此長凡十三里西

羽月川一出日向諸縣郡飯野鄉狗留孫山中南流自飯野而

西流過真幸名真幸川南流入大隅綾州郡又西北流入本州

伊佐郡牛鄉山下殿村而會羽月川由源至此長凡十三里西

流至鶴田村合金山川南折及時吉村合穴川西流及虎居村

合豐川及薩摩郡久住村合樋脇川過東鄉而南流至平佐復

西流自薩摩郡高城鄉久見崎而入海長凡四十六里關一町

四十間由海口溯大良鄉凡十六里舟楫可通

二島

壹岐 在肥前之西北周回三十五里一十五町五十九間東

西三里一十二町南北四里六町自肥前松浦郡呼子浦至石田郡鄉野浦海上直徑七里一十二町島為肥前北角餘脈四面海灣皆有港泊之便土性膏沃果穀咸宜鱗介亦富風俗柔和農暇兼營漁業郡數凡二村數一百二十六町數二曰石田村數五十壹九町數一岐村數六十田町數一圖凡三千二百七十四町二段零二十六步六釐九毫

對馬 在壹岐之西北分為二島南稱上島周回五十里一十四町二十一間東西二里二十八町南北五里二十町北稱下島周回一百三十五里三十一町一十九間東西四里六町或二里二十八町南北九里二十六町自壹岐壹岐郡勝本至下縣郡巖原海上直徑一十二里二十町居日本海之西北隅島形東西狹而南北長中央劈開成一大灣能容大艦巨船島內

峯巒相接地多薄瘠不宜播殖居民食穀仰於內地惟多採海

利與朝鮮互市以為營生本業風俗固陋郡數凡二村數一百一十四町

數曰上縣村數五十二下縣村數六十田圖凡三千三百七十一町

六段一畝一十四步其山嶽有三嶽本州最高山又作御嶽山有三峯並跨數村白

嶽在下縣郡直立一有明山古名島根山直立凡一千八百尺矢射立山直立二千

一百十八尺龍良山亦在下縣郡二峯對峙名雌山直立凡一千六百六十尺

北海道

東至千島州對得撫島北隔北見州宗谷海峽而對樺太南隔

渡島州津輕海峽而對東山道陸奧東西凡一百六十六里南

北凡一百二十里幅員五千零五十六方里七八周回五百八

十三里三三屬島一十五其幅員五十方里零九二渡島南向

陸奧其狀如伸頸張頤宛折趨東北為膽振後志當石狩資脊

之要天鹽北見日高十勝排於南北為左右翼釧路為其臂根
 室之地岬角左右相望為其股千島曳尾其後石狩十勝之二
 高山對峙全道之中央支脈四布諸大川大率發源於此眾水
 分流西為石狩川西北為天鹽川北為常呂川南為大津川土
 人業漁獵不知稼穡石狩十勝等處原野曠漠雖土壤肥沃而
 產業未開風俗鄙樸言語衣服皆異內地此道舊為蝦夷地古
 時陸奧出羽之北境夷種雜居凡渡島以北之夷總稱為蝦夷
 景行帝時日本武尊武內宿禰巡察北方曾至夷地其後叛服
 不常齊明帝時命將北伐設治於後方羊蹄及一條帝蝦夷作
 亂陸奧人安倍國東伐定之源賴朝之征陸奧以安倍氏後裔
 安藤季信為津輕守護俾世管蝦夷至享德中若狹人武田信
 廣航至松前島夷咸服永正中其孫義廣徙居松前後降豐臣

氏慶長中以福山城為治所稱松前氏寬政之末德川氏遣吏
 經理東夷收松前氏所領之東部猶命管西部享和之初置箱
 館奉行文化四年徙松前氏於陸奧并收其西部置松前奉行
 總管全島王政革新明治二年八月稱全島為北海道分十一
 州設開拓使以治之

渡島 南隔津輕海峽而對陸奧北至後志膽振東西共至海

東西凡二十一里二十町南北凡二十三里一十八町郡數凡

七村數一百一十一町數三曰茅部村數一十七龜田村數二十九町數一上磯村數一十七福

島村數六津輕村數三十一町數一檜山村數二十一町數一爾志村數八田圃凡一千

四百三十二町九段六畝一十八步其山嶽有惠山噴火山在茅部郡高

一千九百亦噴火山在茅部郡大川嶽高一千九百二十尺古部嶽高二千零熊泊

嶽高二千零駒嶽高三千二百尺濁川嶽高一千七百尺以橫津嶽

在龜田郡高三千五百三十尺
三森嶽 亦在龜田郡高凡二千五百二十尺
鳥嶽 在磯上郡高二千尺
知內嶽 在福島郡高二千五百三十尺
千軒嶽 在津輕郡高三千三百五十尺
遊樂部嶽 在爾志郡高四千一尺

後志 東至膽振石狩南至渡島膽振西北至海東西凡一十六里南北凡三十二里三十一町郡數凡一十七
村數一百零七町數一

曰久遠 村數九
太櫓 村數四
瀨棚 村數五
島牧 村數一十五
壽都 村數八
歌棄 村數六

磯谷 村數四
岩內 村數六
古宇 村數六
積丹 村數八
美國 村數五
古 村數六

平 村數六
余市 村數八
忍路 村數四
高島 村數四
小樽 村數五
奧尻 町數一

田圃未詳其山嶽有八內山 在岩內郡高二千八百尺
雷電山 在磯谷郡並跨
岩內郡高三千二百五十尺
積丹嶽 在積丹郡高五千四百尺
其河渠有後志川 發源膽振
郡當沸登西流繞後方羊蹄山之腰至磯谷郡
磯谷村而入海長凡十八里闊一町四十間
利別川 發源膽振
郡蟹寒嶽等處至瀨棚郡瀨棚村
而入海長凡三十里闊凡一町

膽振 東至日高西至後志南至渡島及海北至後志石狩東

西凡四十四里二十五町南北凡一十四里三町郡數凡八
村數四十八
曰山越 村數二
虻田 村數四
有珠 村數五
室蘭 村數七
幌別 村數一

五 白老 村數三
勇拂 村數十六
千歲 村數六
田圃凡四百五十八町九

段七畝一十五步其山嶽有昆保嶽 在虻田郡高三千三百尺
有珠嶽 噴火
有珠 嶽 山跨
有珠 嶽 山跨
有珠 嶽 山跨

山 亦在千歲郡高亦二千六百尺
其河渠有遊樂部川 發源渡島爾志郡遊樂部嶽東流至山越郡遊樂部而入海長凡三十四里闊凡五十間
長流別川 發源有珠郡山中西南流至長十四里闊凡五十間
流村而入海長凡十六里闊凡五十間
鷓川 發源勇拂郡山中西南流鷓川村而入海長凡二十里闊凡四十五間

石狩 東至釧路北見南至膽振十勝西至後志及海北至天
鹽東西凡四十三里二十二町南北凡二十五里三十町郡數

凡九 村數三十
曰札幌 村數七
石狩 村數一
厚田 村數一
濱溢 村數一

村數 樺戶 以下五郡村名未定 夕張空知上川雨龍田圃凡七百三十五

町五段三畝一十三步其山嶽有斜芳嶽 在原田郡周回凡七里 其河渠

有石狩川 發源上川郡石狩嶽大瀑布屈曲西南流合諸水至石狩郡而入海長凡一百六十七里關三町四十二

間

天鹽 東及北至北見南至石狩西至海東西凡三十里南北

凡三十九里二十七町郡數凡六十五 村數一 日增毛 村數五 留萌 村數

五 苫前 村數五 天鹽 以下村名未定 中川上川其山嶽有辨花片山 在天鹽郡

高一千六百四十尺 其河渠有天鹽川 發源上川郡十勝石狩二嶽之北西南流合諸水經中山郡至天鹽

郡天鹽而入海長七十里餘闊三町

日高 東北至十勝西至膽振南至海東西凡二十九里十四

町南北凡二十一里二十二町郡數凡七百零五 日沙流 村數一

八 新冠 村數一 靜內 村數一 三石 村數八 浦河 村數二十 樣似 村數十三

幌泉 村數九 田圃未詳 以下七州皆同 其河渠有厚別川 發源新冠郡之

合諸水至沙流郡厚別而入海長凡十五里關五十間 新冠川 發源十勝州界之諸山西南流至新冠郡高江村而

入海長凡二十里 染退川 發源十勝州界西南流合東枝川西枝

六里闊一町 凡十五里闊一町十五間

十勝 東至釧路北至石狩西至日高南至海東西凡三十里

二十一町南北凡四十七里一十八町郡數凡七十一 村數五 日廣

尾 村數一 當緣 村數三 十勝 村數六 中川 村數十二 河西 村數十二 河東 村數

五 上川 村數二 其山嶽有神威嶽 在河西郡兼跨日高靜內峻峯峭拔巉岩磊砢 其河渠

有大津川 發源上川郡十勝山脈信滿山東南流經河西中川

十六間支流為十勝川至十勝郡十勝而入海

釧路 東至根室北至北見西至十勝石狩南至海東西凡四

十七里二十一町南北凡二十九里七町郡數凡七十七 村數四十一

曰白糠村數二釧路村數八厚岸村數七阿寒村數五上川村數五網

尻村數六足寄村數四其河渠有久壽里川發源釧路郡釧路嶽東南流合阿寒瀨釣二川

至釧路而入海長三十七里闊二町

根室 西及南至釧路西北至北見東至海南北兩角斗出而

對千島東西凡一十九里一十八町南北凡二十九里二十七

町郡數凡五村數二十曰花笈村數七根室村數六野付村數四標

津村數二目梨村數四其河渠有西別川發源釧路上川郡西別嶽東流過根室野付郡界而

入海長凡三十里闊一町餘標津川發源標津郡標津嶽東流標津村

北見 西至天鹽南至釧路東南至根室西及北至海隔宗谷

海峽近與樺太相對東西凡七十八里南北凡一十七里七町

郡數凡八村數三十曰宗谷本郡及枝幸利尻禮文皆村名未定枝幸紋別村數一常呂

村數七網走村數八斜里村數五利尻禮文其河渠有富別川發源天鹽二高

山之間北流合數水至枝幸郡富別而入海長凡十五里闊一町餘常呂川發源石狩高山東北而流入海長三十里闊四十間

千島 根室州之東北羣島合稱為千島幅員五百七十二方

里八大者有二島東為擇捉西為國後皆地形狹長國後幅員

一百零四方里周回凡七十一里自西南至東北凡三十里東

西廣處凡八里根室野付岬相距凡五里擇捉幅員四百六十

八方里七六周回凡一百五十三里自西南至東北凡五十里

東北廣處凡十里在國後之東北凡三里餘此島之東北與得

撫羣島相連直接魯西亞所隸之堪察加焉郡數凡五村數一十五

曰國後村數五擇捉村數二振別村數二紗那村數四蓋取村數二

日本國志卷十一

日本國志第四

卷之十二

出使日本參贊官黃遵憲編纂

地理志三

府縣沿革表

維新之後變封建為郡縣其分合與廢蓋朝令夕改月異而歲不同有難於一一分載者故志中仍分國敘事而別以府縣沿革著之此表凡府縣所轄之國或屬一府縣或屬兩府縣均分別揭載所轄之郡則隸於一府縣者從畧分隸於兩府縣者詳記其名

府縣

國

郡

沿革

東京府

武藏

在豊島葛飾之内多摩之内足立之内

明治元年閏四月分各地方為府藩縣五月置江戸府既而權置大總督府並設南北市政裁判所以經理府事時置府之令未達江戸暫設武藏知縣事但未名七月改江戸稱東京以江戸府為東京府八月罷市政裁判所併於東京府二年正月置小菅縣二月置品川縣七月令京都東京大坂三府以外悉改為縣四年七月廢藩置縣十一月東京府及小菅品川二縣均廢置本府

京都府 大坂府

山城 丹波 丹後 攝津 西成 東成 住吉 島上 島下 豐島 能勢

慶應三年十二月命膳所篠山龜山三藩管理舊日町奉行之事
稱市中取締明治元年二月置京都裁判所閏四月改裁判所為
府尋罷市中取締四年七月廢藩置縣十一月京都府及淀川岡
園部綾部山家五縣均廢而置本府九年八月廢豐岡縣其所管
丹後及丹波天田郡改隸於本府
明治元年正月置大坂鎮臺以管理民政未幾旋改為裁判所五
月再改為府四年七月廢藩置縣十一月大坂府及高槻麻田二
縣均廢而置本府

神奈川縣 兵庫縣

武藏 相模 攝津 丹波 但馬 播磨 淡路 冬長岐 橋本 都築 多摩 之內 八部 兔原 武庫 河邊 有馬 多紀 氷上

明治元年三月置橫濱裁判所六月改為神奈川府九月再改為
縣四年七月廢藩置縣十一月神奈川六浦二縣均廢而置本縣
又廢葦山小田原荻野山中三縣而置足柄縣於相模國九年四
月廢足柄縣其所管相模改隸本縣
明治元年正月置兵庫鎮臺旋改裁判所移於但馬尋廢之閏四
月置久美濱縣於丹後五月改裁判所為縣二年正月割大坂府
地而置攝津縣五月改稱豐碕縣八月併入兵庫縣尋置生野縣
於但馬四年七月廢藩置縣十一月久美濱生野宮津篠山舞鶴
福知山出石柏原豐岡峯山村岡十一縣均廢而置豐岡縣姫路
明石龍野赤穂三日月三草山碕安志林田小野十縣均廢而置
姫路縣尋改飾磨縣旋廢兵庫尼碕三田三縣而置本縣九年八
月豐岡飾磨二縣又名東縣所管之淡路均改隸本縣

長崎縣新瀉縣

肥前	壹岐	對馬	越後	佐渡
頭城 古志	三島 羽	魚 船	岩 船	浦 原

明治元年二月置長崎裁判所閏四月置富岡縣於肥後天草郡五月改裁判所為府八月併富岡縣於長崎府二年六月改長崎府為縣四年七月廢藩置縣九月移佐賀縣廳於伊萬里稱伊萬里縣以嚴原縣併隸之十一月長崎島原平戶大村福岡五縣均廢而置本縣伊萬里小城唐津蓮池鹿島五縣均廢而置伊萬里縣五年五月復移伊萬里縣於佐賀稱佐賀縣九年四月併佐賀縣於三瀨縣八月三瀨縣廢其所管肥前改隸本縣

明治元年四月置新瀉裁判所尋改為越後府又置佐渡裁判所尋亦改為縣七月置柏崎縣既而改越後府為新瀉府柏崎縣併入之二年二月又改為縣再置越後府併入佐渡縣尋又復之改越後府為水原縣以新瀉縣併入之八月割水原縣而復柏崎縣三年三月廢水原縣復新瀉縣四年七月廢藩置縣十一月新瀉新發田村上村松峯岡三日市黑川七縣均廢而置本縣柏崎高田與板清崎椎谷五縣均廢而置柏崎縣改佐渡縣為相川縣六年六月併柏崎縣於本縣九年四月又併相川縣於本縣

琦玉縣千葉縣

武藏	下總	下總	上總	安房
新座 比企 幡羅 加美 榛澤 大里 秩父 入間 橫見 崎玉	那賀 高麗 高麗 男立 足立 葛飾 之內	香取 下總 香取 下總 香取 下總 香取 下總	印旛 千葉 千葉 千葉 千葉 千葉 千葉 千葉	相馬 之內

明治元年六月大總督府暫置武藏知縣事但未設縣名二年正月置大宮縣九月改稱浦和縣四年七月廢藩置縣十一月浦和忍岩槻三縣均廢而置本縣

明治元年七月大總督府暫置上總安房知縣事八月置下總知縣事但未設縣名二年正月置葛飾縣於下總尋置宮谷縣於上總四年七月廢藩置縣十一月宮谷鶴舞松尾菊間長尾花房久留里大多喜飯野佐貫鶴牧一之宮加知山館山櫻井小久保十六縣均廢而置木更津縣葛飾佐倉古河關宿結城曾我野生實七縣均廢而置印旛縣六年六月木更津印旛二縣復廢而置本縣八年五月廢新治縣其所管下總三郡之地改隸於本縣

茨城縣 羣馬縣

常陸 下總 上野

豐田 岡田 猿島 結城 相馬 之相 之葛 之內

明治元年六月大總督暫置常陸知縣事但未設縣名二年二月置若森縣於常陸四年七月廢藩置縣十一月若森土浦松川石岡多古龍方崎志筑牛久麻生高岡小見川十一縣均廢而置新治縣水戸笠間松岡下館下妻宍戶六縣均廢而置本縣八年五月又廢新治縣併入本縣

明治元年六月大總督府暫置岩鼻縣於上野四年七月廢藩置縣十月岩鼻前橋高碓沼田安中伊勢碓小幡七日市八縣均廢而置羣馬縣十一月又廢川越縣而置入間縣六年六月羣馬入間二縣復廢而置熊谷縣九年八月移熊谷縣廳於上野高碓改稱為羣馬縣

椽木縣 堺縣

下野 和泉 大和 河內

明治元年六月置真岡縣於下野二年二月置日光縣七月併真岡縣於日光縣四年七月廢藩置縣十一月日光館林壬生佐野足利吹上六縣均廢而置本縣宇都宮烏山黑羽茂木大田原五縣均廢而置宇都宮縣六年六月又廢宇都宮縣併於本縣

明治元年正月置大和鎮臺廢之五月置奈良縣於大和六月置堺縣於和泉七月改奈良縣為府二年正月割大坂府所管地而置河內縣七月改奈良府為縣八月併河內縣於堺縣三年三月置五條縣於大和四年七月廢藩置縣十一月奈良五條郡山高取小泉田原本柳本芝村榎羅柳生十縣均廢而置奈良縣堺岸和田伯大古見丹南五縣均廢而置本縣九年四月廢奈良縣併於本縣

三 重 縣 愛 知 縣

伊勢 伊賀 志摩 紀伊
牟婁之內

尾張 參河

明治元年七月置度會府於伊勢二年七月改為縣四年七月廢藩置縣十一月津龜山桑名長島神戸菰野六縣均廢而置安濃津縣度會久居鳥羽三縣均廢而置度會縣五年三月改安濃津縣為三重縣九年四月廢度會縣併於本縣

明治元年四月置三河裁判所六月改為縣二年六月併伊奈縣四年七月廢藩置縣十一月豐橋西尾岡崎重原刈谷半原舉母西端田原西大平十縣均廢而置額田縣伊奈縣所管參河之地併隸之尋廢名古屋犬山二縣而置名古屋縣五年四月改名古屋縣為愛知縣十一月廢額田縣併於本縣

靜 岡 縣 山 梨 縣

駿河 遠江 伊豆

甲斐

明治元年二月東海道先鋒總督府暫置駿府城代五月置駿河藩後改靜岡藩六月置韮山縣於伊豆四年七月廢藩置縣十一月靜岡堀江二縣均廢而置靜岡濱松二縣九年四月廢足柄縣其所管伊豆併於本縣八月濱松縣復併於本縣

明治元年二月大總督府暫置甲府城代九月又開甲府鎮撫總督府置府中市川石和三縣十月三縣廢置甲斐府二年七月改甲斐府為甲府縣四年十一月廢甲府縣置本縣

滋賀縣 岐阜縣

近江 若狹 越前 美濃 飛驒

明治元年三月置大津裁判所於近江閩四月改為縣三年十二月置本保縣於越前國四年七月廢藩置縣十一月小濱鯖江二縣均廢而置敦賀縣本保福井九岡大野勝山五縣均廢而置福井縣大津膳所水島大路上五縣均廢而置大津縣彥根朝日山宮川三縣均廢而置長濱縣十二月改福井縣為足羽縣五年正月改大津縣為滋賀縣二月改長濱縣為大上縣九月併大上縣於本縣六月併足羽縣於敦賀縣九年八月廢敦賀縣其所管若狹及越前敦賀郡改隸於本縣

明治元年四月置笠松裁判所於美濃閩四月改為縣五月置飛驒縣尋改高山縣四年七月廢藩置縣十一月笠松大垣郡上加納岩村今尾野村苗木高富九縣均廢而置本縣九年八月廢美濃縣其所管飛驒改隸本縣

長野縣 宮城縣

信濃 陸前 磐城

柴田 名取 宮城 黒川 加美 志田 志田 栗原 登米 桃生 杜鹿 本吉 巨理 伊田 刈田

明治元年八月置伊奈縣於信濃三年九月割伊奈縣置中野縣四年六月改中野縣為長野縣七月廢藩置縣十一月高山伊奈松本高遠高島飯田六縣均廢而置筑摩縣長野松代上田飯山岩村田小諸須坂七縣均廢而置本縣九年八月廢筑摩縣其所管信濃改隸本縣

明治二年七月置桃生縣於陸前八月置白石縣於磐城登米縣於陸前改桃生縣為石卷縣十一月移白石縣廳於角田稱為角田縣三年九月併石卷縣於登米縣四年七月廢藩置縣十一月登米角田仙臺三縣均廢而置仙臺縣五年正月改仙臺縣為宮城縣九年四月廢磐井縣其所管陸前改隸本縣八月廢磐前縣其所管磐城三郡改隸本縣

福島縣	磐城	越後	陸中	陸前	陸奥
岩代 宇多 白川 行方 標葉 磐城 田村 石川 白河 磐前 榑葉 蒲原 之內	磐井 江刺 膽澤 和賀 神戶 紫波 岩手 閉伊 九戸 氣仙	磐井 江刺 膽澤 和賀 神戶 紫波 岩手 閉伊 九戸 氣仙	磐井 江刺 膽澤 和賀 神戶 紫波 岩手 閉伊 九戸 氣仙	磐井 江刺 膽澤 和賀 神戶 紫波 岩手 閉伊 九戸 氣仙	磐井 江刺 膽澤 和賀 神戶 紫波 岩手 閉伊 九戸 氣仙
<p>明治二年五月置若松縣於岩代七月又置福島縣八月置白川縣於磐城四年七月廢藩置縣十一月福島白川二本松三縣均廢而置二本松縣棚倉中村三春磐城平泉湯長谷六縣均廢而置平縣又廢若松縣而更置之尋改二本松縣為福島縣又改平縣為磐前縣九年八月廢磐前若松二縣併於本縣</p>	<p>明治二年八月置九戸江刺二縣於陸中又置膽澤縣九月改九戸縣為八戸縣尋復改三戸十一月併三戸縣於江刺縣四年七月廢藩置縣十一月膽澤一之關二縣均廢而置一之關縣江刺盛岡二縣均廢而置盛岡縣尋改一之關縣為水澤縣五年正月改盛岡縣為岩手縣六月移水澤縣廳於登米八年十一月復一之關稱磐井縣九年四月廢磐井縣其所管陸中改隸本縣</p>	<p>明治二年八月置九戸江刺二縣於陸中又置膽澤縣九月改九戸縣為八戸縣尋復改三戸十一月併三戸縣於江刺縣四年七月廢藩置縣十一月膽澤一之關二縣均廢而置一之關縣江刺盛岡二縣均廢而置盛岡縣尋改一之關縣為水澤縣五年正月改盛岡縣為岩手縣六月移水澤縣廳於登米八年十一月復一之關稱磐井縣九年四月廢磐井縣其所管陸中改隸本縣</p>	<p>明治二年八月置九戸江刺二縣於陸中又置膽澤縣九月改九戸縣為八戸縣尋復改三戸十一月併三戸縣於江刺縣四年七月廢藩置縣十一月膽澤一之關二縣均廢而置一之關縣江刺盛岡二縣均廢而置盛岡縣尋改一之關縣為水澤縣五年正月改盛岡縣為岩手縣六月移水澤縣廳於登米八年十一月復一之關稱磐井縣九年四月廢磐井縣其所管陸中改隸本縣</p>	<p>明治二年八月置九戸江刺二縣於陸中又置膽澤縣九月改九戸縣為八戸縣尋復改三戸十一月併三戸縣於江刺縣四年七月廢藩置縣十一月膽澤一之關二縣均廢而置一之關縣江刺盛岡二縣均廢而置盛岡縣尋改一之關縣為水澤縣五年正月改盛岡縣為岩手縣六月移水澤縣廳於登米八年十一月復一之關稱磐井縣九年四月廢磐井縣其所管陸中改隸本縣</p>	<p>明治二年八月置九戸江刺二縣於陸中又置膽澤縣九月改九戸縣為八戸縣尋復改三戸十一月併三戸縣於江刺縣四年七月廢藩置縣十一月膽澤一之關二縣均廢而置一之關縣江刺盛岡二縣均廢而置盛岡縣尋改一之關縣為水澤縣五年正月改盛岡縣為岩手縣六月移水澤縣廳於登米八年十一月復一之關稱磐井縣九年四月廢磐井縣其所管陸中改隸本縣</p>

青森縣	陸奥	津輕	山形縣	羽前	羽後	縣
陸奥 北 三戸	津輕	津輕	羽前	羽前	羽後 飽海	縣
<p>明治四年七月廢藩置縣九月館斗南八戸七戸黑石五縣均廢而併於岩前縣尋移縣廳於青森稱青森縣十一月廢青森縣而更置之</p>	<p>明治二年七月置酒田縣於羽後三年九月置山形縣於羽前而廢酒田縣四年七月廢藩置縣八月併天童縣於山形縣十一月山形新莊上山三縣均廢而置本縣廢米澤縣而置置賜縣大泉松嶺二縣均廢而置酒田縣八年八月移酒田縣廳於鶴岡稱鶴岡縣九年八月又廢置賜鶴岡二縣併於本縣</p>	<p>明治二年七月置酒田縣於羽後三年九月置山形縣於羽前而廢酒田縣四年七月廢藩置縣八月併天童縣於山形縣十一月山形新莊上山三縣均廢而置本縣廢米澤縣而置置賜縣大泉松嶺二縣均廢而置酒田縣八年八月移酒田縣廳於鶴岡稱鶴岡縣九年八月又廢置賜鶴岡二縣併於本縣</p>	<p>明治二年七月置酒田縣於羽後三年九月置山形縣於羽前而廢酒田縣四年七月廢藩置縣八月併天童縣於山形縣十一月山形新莊上山三縣均廢而置本縣廢米澤縣而置置賜縣大泉松嶺二縣均廢而置酒田縣八年八月移酒田縣廳於鶴岡稱鶴岡縣九年八月又廢置賜鶴岡二縣併於本縣</p>	<p>明治二年七月置酒田縣於羽後三年九月置山形縣於羽前而廢酒田縣四年七月廢藩置縣八月併天童縣於山形縣十一月山形新莊上山三縣均廢而置本縣廢米澤縣而置置賜縣大泉松嶺二縣均廢而置酒田縣八年八月移酒田縣廳於鶴岡稱鶴岡縣九年八月又廢置賜鶴岡二縣併於本縣</p>	<p>明治二年七月置酒田縣於羽後三年九月置山形縣於羽前而廢酒田縣四年七月廢藩置縣八月併天童縣於山形縣十一月山形新莊上山三縣均廢而置本縣廢米澤縣而置置賜縣大泉松嶺二縣均廢而置酒田縣八年八月移酒田縣廳於鶴岡稱鶴岡縣九年八月又廢置賜鶴岡二縣併於本縣</p>	<p>明治二年七月置酒田縣於羽後三年九月置山形縣於羽前而廢酒田縣四年七月廢藩置縣八月併天童縣於山形縣十一月山形新莊上山三縣均廢而置本縣廢米澤縣而置置賜縣大泉松嶺二縣均廢而置酒田縣八年八月移酒田縣廳於鶴岡稱鶴岡縣九年八月又廢置賜鶴岡二縣併於本縣</p>

秋田縣	石川縣	陸中鹿角	雄勝 平鹿 仙北 由利 河邊 山本
羽後	加賀 能登 越中	南條 丹生 今立 足羽 大野 吉田 坂井	
<p>明治四年七月廢藩置縣十一月秋田本莊岩崎龜田矢島五縣均廢而置本縣</p>	<p>明治四年七月廢藩置縣十一月金澤大聖寺二縣均廢而置金澤七尾二縣廢富山縣而置新川縣五年二月改金澤縣為石川縣九月廢七尾縣而以能登隸本縣以越中一郡隸新川縣九年四月併新川縣於本縣八月廢敦賀縣其所管越前七郡改隸本縣</p>		

島根縣	岡山縣	出雲 伯耆 因幡 石見 隱岐	備前 備中 美作
<p>明治二年二月置隱岐縣八月置大森縣於石見以隱岐縣併入之三年正月移大森縣廳於濱田改為濱田縣四年七月廢藩置縣十一月濱田鳥取二縣均廢而更置之松江廣瀨母里三縣均廢而置本縣九年四月併濱田縣於本縣八月又併鳥取縣於本縣</p>	<p>明治元年五月置倉敷縣於備中四年七月廢藩置縣十一月廢岡山縣而更置之津山鶴田真島三縣均廢而置北條縣倉敷福山鴨方足守庭瀨高梁新見生坂成羽岡田淺尾十一縣均廢而置深津縣五年六月移深津縣廳於備中笠岡改為小田縣八年十二月小田縣併於本縣九年四月北條縣又併於本縣</p>		

廣島縣 山口縣

安藝

備後

周防

長門

明治四年七月廢藩置縣十一月廢廣島縣而更置之併管備後八郡九年四月割岡山縣所管備後之地隸於本縣

明治四年七月廢藩置縣十一月山口岩國豐浦清未四縣均廢而置本縣

和歌山縣 愛媛縣

紀伊

伊豫

讚岐

日高 有田 伊都 那賀 海部 名草 牟婁 之內

明治四年七月廢藩置縣十一月和歌山田邊新宮三縣均廢而置本縣

明治四年七月廢藩置縣十一月高松丸龜二縣均廢而置香川縣松山今治西條小松四縣均廢而置松山縣宇和島大洲吉田新谷四縣均廢而置宇和島縣五年二月改松山縣為石鐵縣六年二月神山石鐵二縣又廢而置本縣併香川縣於名東縣八年九月割名東縣再置香川縣九年八月香川縣復併於本縣

高知縣 福岡縣

土佐

阿波

筑前

筑後

豐前

企救 田川 京都 中津 築城 上毛

明治四年七月廢藩置縣十一月高知德島二縣均廢而置高知名東二縣九年八月廢名東縣其所管阿波改隸本縣

明治四年七月廢藩置縣十一月福岡秋月二縣均廢而置本縣久留米柳河之池三縣均廢而置三潯縣豐津中津千束三縣均廢而置小倉縣九年四月併小倉縣於本縣併佐賀縣於三潯縣八月廢三潯縣所管筑後改隸本縣

大分縣 熊本縣

豐後

豐前

肥後

下毛 宇佐

明治元年閏四月置日田縣於豐後四年七月廢藩置縣十一月日田岡臼杵杵築佐伯日出府內森八縣均廢而置本縣九年八月改福岡縣所管豐前之地隸於本縣

明治四年七月廢藩置縣十一月熊本八代二縣均廢而置熊本八代二縣五年六月改熊本縣為白川縣六年一月併八代縣於白川縣九年二月又改白川縣為熊本縣

鹿兒島縣	開拓使
薩摩 日向 大隅	渡島 後志 石狩 北見 膽振 日高 十勝 釧路 根室 千島

明治元年閏四月置富高縣於日向八月廢之而併於日田縣四年七月廢藩置縣十一月廢鹿兒島縣而更置鹿兒島縣廢飫肥縣而置都城縣廢延岡佐土原高鍋三縣而置美津縣六年一月又廢都城美津二縣而置宮崎縣九年八月併於本縣

明治元年四月置箱館裁判所閏四月改裁判所為府二年七月廢箱館府而置開拓使八月改蝦夷稱為北海道分設十一國八十六郡三年二月置樺太開拓使四年八月併於北海道開拓使

周圍里數表

表中未位例作單數既見凡例間有變例如此表里字註於第三位則所註之旁為單數其上下為十百千萬餘做此

千島 八島	擇捉	國後	北海道 本地	佐渡	隱岐	薩摩 大島 九島	對馬	壹岐	淡路	九州	四國	五畿東海 北陸山陽及 紀伊	地名類 別屬島之數 本地周圍里 程屬島周圍 里程總計本 地面積屬島 面積面積總 計
			一六	三五	三二	一七	八	二	五	二	二	八	八
三四四八	一五八二	七九七	五八三三	五三三〇	七四七〇	一六〇八一	一八六二七	三五五四	三八七〇	八六〇三	四五二二	八三	八
			八〇九二	一〇〇	六九六	一九四四	一〇五七	四四一六	五三〇	八八五六	二八〇八	二	八
三四四八	一五八二	七九七	六六四三四	五四三〇	八六六	二〇八一	一〇一〇二	八五五	三六五五	一七四五八	七三〇〇	三	八
四一三四四	四六八七六	一〇四〇三	五〇五六八	五六三三	二八八	四三九五	一一〇二	三六五五	三六五五	二二二八六	三五二四	三	八
			五〇九二五〇七七	〇〇一	〇一七	〇三八	〇二六	〇二六	〇一八	二〇七八九	三〇一八	三	八
四一三四四	四六八七六	一〇四〇三	五〇九二五〇七七	五六三三	二二〇五	四四三三	一〇一〇二	八八一	三六七三	二五九七五	二八四二	三	八

小笠原島 <small>七</small>	三七六	三七六	四六五	四六五
沖繩 <small>五十</small>	三五〇六	三五〇六	一五六九	一五六九
總計	一八三八	五三七九	九二三八	七三八七
			二四三〇	四
			三六六九	二四九六

經緯度表

國名地 名北 緯東西 經國名地 名北 緯東西 經

山城京師改厯所	三五度三十分	東	越前敦賀西濱町	三五度三十分	東	二十分
大和奈良樽井町	三四度四十分	東	五分加賀金澤尾張町	三六度四十分	東	五十分
河内守口驛	三四度四十分	西	十分半能登所口町	三十七度二分	東	十六分
和泉堺市之町濱	三四度四十分	西	十六分半越中富山一番町	三六度四十分	東	三十分
攝津衣長堀富屋	三四度四十分	西	十五分越後新瀉古三町	三十七度五十分	東	三十分
伊勢山田妙見町	三四度二十九分	東	五十七分佐渡相川濁川町	三十八度一分	東	三十分
志摩鳥羽藤野郷	三四度二十八分	東	五分丹波笹山二階町	三十五度四十分	西	三十分
尾張名古屋玉屋町	三十五度十分	東	一分丹後宮津魚屋町	三十五度三十分	西	三十分
三河岡崎傳馬町	三四度五十七分	東	五分但馬豐岡中町	三十五度三十分	西	五十二分
遠江濱松旅籠町	三四度四十分	東	五分因幡鳥取元鑄物師	三十五度三十分	西	三十分

駿河府中傳馬町	三四度五十分	東	二分伯耆湊村橋津	三五度五十分	西	五十分
甲斐府中柳町	三五度三十分	東	四分出雲松江末本町	三五度三十分	西	四十分
伊豆下田町	三四度四十分	東	三分隱岐島前知夫村	三十六度三十分	西	四十分
相模小田原本町	三五度五十分	東	三分石見濱田新町	三四度五十分	西	三十分
武藏江戸測量所 <small>後章</small>	三五度五十分	東	四分播磨姫路二階町	三四度五十分	西	三十分
安房洲崎村	三四度五十分	東	五分美作津山堺町	三十五度三十分	西	三十分
上總富津村	三五度八分	東	四分備前岡山下之町	三四度四十分	西	四十分
下總銚子湊飯沼村	三五度四十分	東	五分備中松山本町	三四度四十分	西	四十分
常陸成田村	三六度六分	東	五分備後福山深津町	三四度三十分	西	五十分
近江彦根傳馬町	三五度六分	東	一分安藝廣島堺町	三四度三十分	西	五十分
美濃加納三丁目	三五度二分	東	二分周防山前町	三四度三十分	西	五十分
飛驒高三之町	三六度八分	東	五分長門萩濱崎町	三四度三十分	西	五十分
信濃蘇村 <small>後章</small>	三六度四十分	東	三分紀伊和歌山湊久保町	三四度三十分	西	五十分
上野高崎元町	三六度二分	東	七分淡路洲本五丁目	三四度三十分	西	五十分
下野宇都宮池上町	三六度三分	東	四分阿波德島新魚町	三四度五十分	西	三十分

陸奥仙臺國府町	三十八度十六分	東五度十六分	讚岐高松東濱町	三十四度七分	西度四十分
出羽山形旅籠町	三十八度三分	東四度四分	伊豫松山府中町	三十三度五分	西度五七分
若狹小濱本町	三十五度三分	東一分	佐高知種崎町	三十三度二分	西度十分
豐前小倉船頭町	三十三度五分	西四度五分	薩摩鹿島町	三十三度七分	西五度四分
筑前福岡簀子町	三十三度五分	西五度八分	壹岐勝本浦町	三十三度五分	西六度二分
筑後柳川瀨高町	三十三度十分	西五度十分	對馬府中須賀町	三十四度七分	西六度五分
豐後府内櫻町	三十三度四分	西四度五分	蝦夷松前	四十二度十分	東四度四分
肥前佐賀吳服町	三十三度五分	西五度二分	箱館	四十二度七分	東五度三分
肥後能本新丁町	三十三度四分	西四度七分	江橋	四十五度五分	東七度一分
日向高鍋十日町	三十三度七分	西四度七分		四十三度二分	東九度五分
大隅辺津村	三十一度一分	西四度五十六分			

廣委及寒暖表

山城	六里	西南	北	沿海里數	暑	極寒	極
名別	東	廣	表	里	數	暑	極
				五	一	九	三

大河内	一	四	四	二	五	九	六	三	五
和泉	二	四	二	九	六	九	三	九	八
攝津	三	七	二	九	九	九	三	二	九
伊賀	三	三	七	九	三	九	五	三	三
伊勢	三	三	七	九	三	九	五	三	三
志摩	三	三	七	九	三	九	五	三	三
尾張	三	三	七	九	三	九	五	三	三
三河	三	三	七	九	三	九	五	三	三
遠江	三	三	七	九	三	九	五	三	三
駿河	三	三	七	九	三	九	五	三	三
甲斐	三	三	七	九	三	九	五	三	三
伊豆	三	三	七	九	三	九	五	三	三
相模	三	三	七	九	三	九	五	三	三
武藏	三	三	七	九	三	九	五	三	三

出伯因但丹丹佐越越能加越若羽羽
雲耆幡馬後波渡後中登賀前狹後前

周同

七七三五三四 三三二一。九三三五三

一五八三三二二三 五三七九八八七四 四九五

四二九。二五 五三七 二八八 三三九 三三九 一〇三。

九九。九九 九九 八三 九九 九九 九九 九九 九九 九九 九九。

三三三。三。三。三七。三七 二五 三三 三三 三。三。三五 二。

陸陸陸岩磐下上信飛美近常下上安
奧中前代城野野濃驛濃江陸總總房

三三七五。三九三三七 三三二三四。一

四三。四三三五 四。九九。七四七

四四三 三四 一〇二五 二二二 二九八

九九。九九 九九 九九 九九 九九 九九 九九 九九 九九 九五

一七。二。二九 二九 二二 二七 二六 二。三三 三五 三。三。三四 四。

日本國志卷十二

日本國志卷十二

伊讚	阿波	淡路	紀伊	長門	周防	安藝	備後	備前	備中	美作	播磨	隱岐	石見
三	八	八	五	七	九	〇	〇	三	三	三	四	〇	二
五	〇	六	三	三	三	三	六	九	七	二	二	四	三
九	〇	六	七	五	三	八	三	九	〇	七	二	七	三
九	五	九	四	九	〇	六	九	四	九	四	九	五	九
四	三	三	三	三	三	三	三	三	三	三	三	三	三
六	六	八	七	五	五	三	四	四	三	三	三	三	三

府縣類別區	郡區町村表	合計	對馬	壹岐	薩摩	大隅	日向	肥後	肥前	豐後	豐前	筑後	筑前	土佐
數郡	據十二年十二月查核之數	一〇	一	一	一	一	一	一	一	一	一	一	一	一
數役	二七三三	二	三	二	二	四	二	二	五	七	五	八	七	八
所町	二七三三	三	三	二	二	七	三	三	二	二	四	一	九	一
數村	二七三三	三	三	二	二	七	三	三	二	二	四	一	九	一
數產	二七三三	三	三	二	二	七	三	三	二	二	四	一	九	一
米	二七三三	三	三	二	二	七	三	三	二	二	四	一	九	一

靜岡山梨滋岐長宮福山秋岩青石島岡廣
岡梨賀阜野城島形田森川根山島岡廣

一	一	〇	一	〇	〇	〇	〇	〇	一	〇	〇	〇	〇	〇	〇	〇	〇	〇	〇	〇
三	三	三	二	八	九	九	二	三	六	六	二	五	七	九	三	三	三	三	三	三
一	三	三	八	八	八	九	二	八	三	六	六	六	六	九	三	三	三	三	三	三
一	四	一	〇	六	〇	二	九	三	三	三	三	三	三	三	三	三	三	三	三	三
一	〇	六	五	四	三	二	一	〇	九	八	七	六	五	四	三	二	一	〇	九	八
六	三	〇	五	四	三	二	一	〇	九	八	七	六	五	四	三	二	一	〇	九	八

東京都大京神長兵新崎羣干茨界三愛
京都坂川奈庫崎瀉玉馬葉城木重知

一	〇	一	〇	〇	〇	〇	〇	〇	〇	〇	〇	〇	〇	〇	〇	〇	〇	〇	〇	〇
一	二	三	〇	六	二	七	六	七	〇	三	五	七	八	六	一	二	三	四	三	五
一	七	五	〇	八	四	〇	五	九	六	七	九	五	二	九	三	二	一	〇	九	三
三	六	三	四	七	五	二	四	〇	九	四	五	八	二	四	一	〇	七	五	四	三
一	九	四	四	三	〇	二	五	三	二	一	〇	九	八	七	六	五	四	三	二	一
三	三	七	四	八	七	六	五	四	三	二	一	〇	九	八	七	六	五	四	三	二

攝津 伊勢 尾張 三河 遠江 駿河 相模 武藏 下總 常陸 近江 美濃 信濃 上野 下野

山口 愛媛 高知 德島 和歌山 福岡 大分 熊本 鹿兒島 合計 名邑表

國名類別

名邑表

據十一年十月查核之數

五千人以上
六千人以上
七千人以上
八千人以上
九千人以上
一萬人以上

三
七九

〇
三五

一
三五

〇
三三

一
三八

〇
一七

〇
七〇

〇
三三

一
三三

一
二二

一
二九

五七
二二四

〇
一八四

一
一八五

一
八

二
二五

四
四七

三
三七

五
三三

三
三〇

二
二九

五七
三三五

三
三三六

三
三五九

二
二二九

八
八二

三
三〇二

六
六〇

九
九六七

三
三八七

六
六〇三

三
三四六

〇
二五六

八
八五二

五
五八七

三
三〇七

四
四〇八

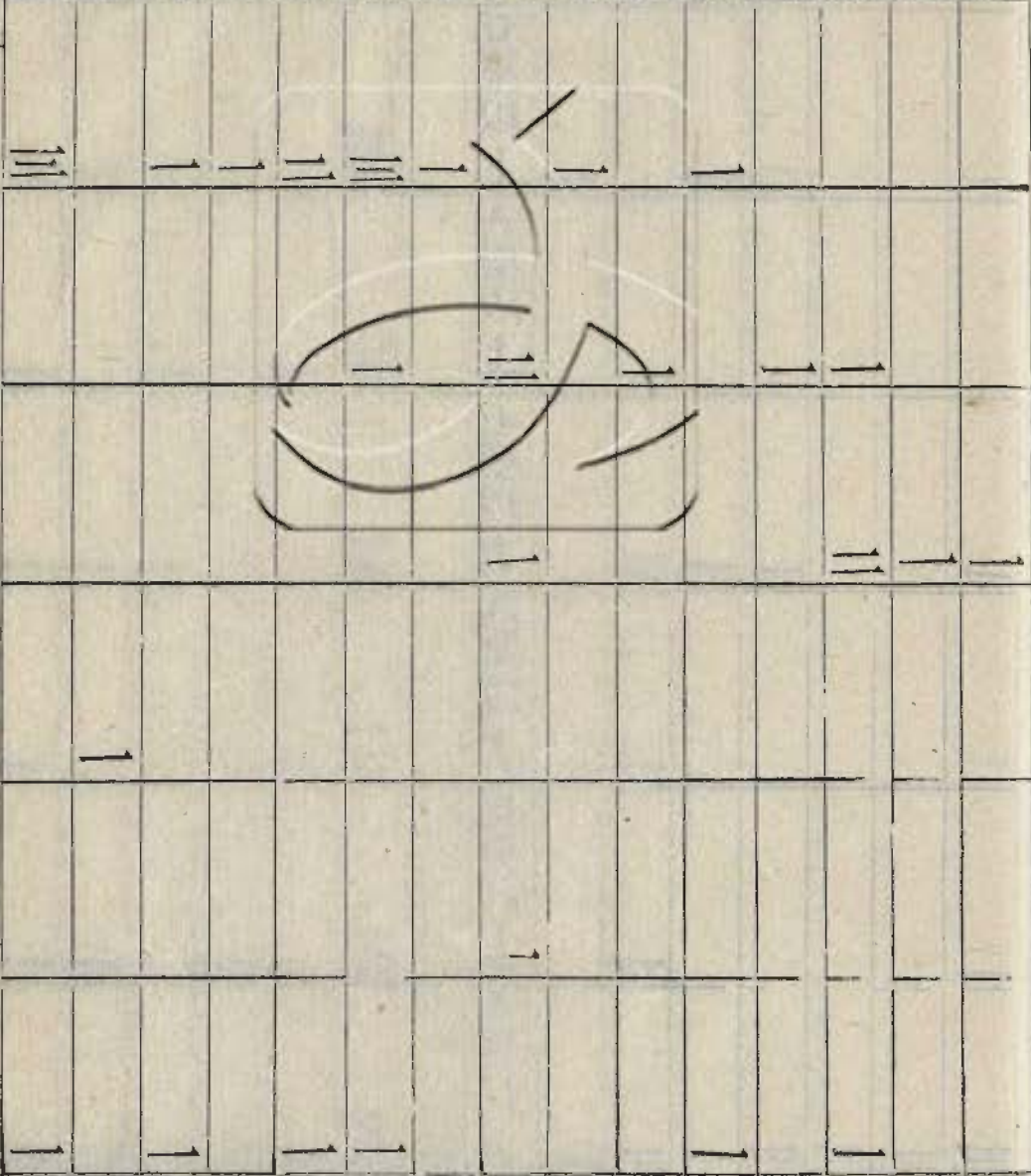
八
八三三

七
七五三

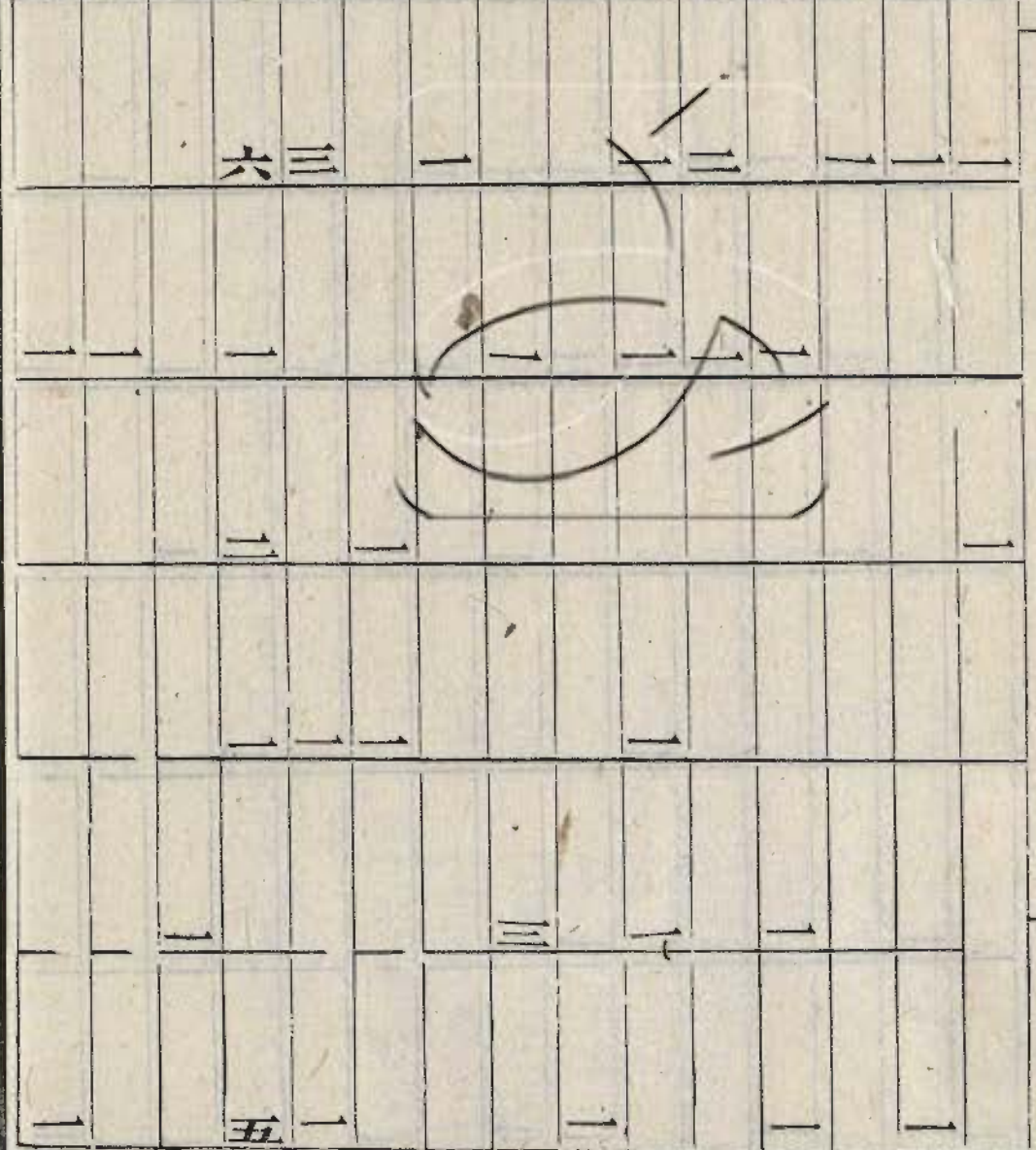
〇
〇三〇

四
四〇三

出雲見磨中後防周長紀淡讚伊土筑筑豐
石磨中後防周長紀淡讚伊土筑筑豐



磐城代中陸與羽羽若越加能越丹越伯
者馬後後中登賀前狹後前與中代城



伊勢	伊賀	攝津	和泉	河内	大和	山城	國別	河川表	合計	薩摩	大隅	日向	肥後	肥前
----	----	----	----	----	----	----	----	-----	----	----	----	----	----	----

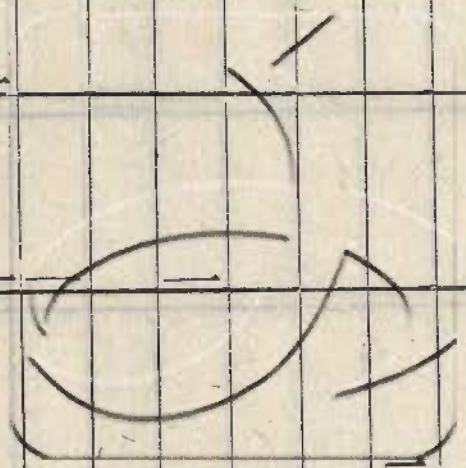
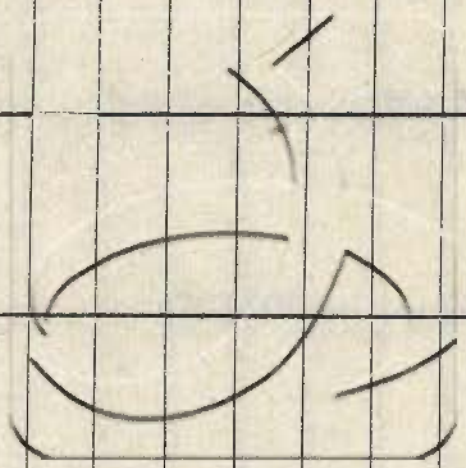
一		二	一		一	五里以上	四					一	三	
						六里以上	三							
一		一	一	二		七里以上	七					一	一	
					一	八里以上	三	一						
二				一		九里以上	三					一	一	
三	二	三	三	三	一	十里以上	四	七	一					四

信濃	飛騨	美濃	近江	常陸	下總	上總	安房	武藏	相模	伊豆	甲斐	遠江	三河	尾張
----	----	----	----	----	----	----	----	----	----	----	----	----	----	----

一		一			一	二	一	一	二	一				
一		一								二		一	二	
														一
		一	二											
七	三	三	二	四	四	五	五	二	一	六	三	三	二	

周安備備備美播石出伯因但丹丹佐
防藝後中前作磨見雲耆幡馬後波渡

越越能加越若羽羽陸陸陸岩磬下上
後中登賀前狹後前奧中前代城野野



二 四 四 二 二 二 四 二 二 一 一 二 三

五 四 四 三 五 二 三 五 五 八 五 四 五

薩	大	日	肥	肥	豐	豐	筑	筑	土	伊	讚	阿	紀	長
摩	隅	向	後	前	後	前	後	前	佐	豫	岐	波	伊	門

一	一		一	一	一		一	一	一	一				
二	一			一			一	一	一	一				
一					二					一				一
	二				一									
一														

一	七	二	三	五	二	三	二	八	三	四	八	四
---	---	---	---	---	---	---	---	---	---	---	---	---

湖沼表

合計	二六
湖	一八
沼	二六
	二五
	一四
	二六

下	上	信	飛	近	常	下	相	甲	尾	山	國
野	野	濃	驛	江	陸	總	模	斐	張	城	名
											別

											三
		一	一					二	一		里
											上
		一									四
											里
											上
											五
一					一	三					里
											上
											三
											里
											上
											四
											里
											上
											五
											里
											上
											五
											里
											上

島嶼	合	薩	筑	長	出	因	佐	越	加	越	羽	陸	陸	岩
表	計	摩	前	門	雲	幡	渡	後	賀	前	後	與	前	代
二	一	一	一	一	一	一	一	一	一	一	一	一	一	一
六	一	一	一	一	一	一	一	一	一	一	一	一	一	一
三	一	一	一	一	二	一	一	一	一	一	二	一	一	一
六	一	一	一	一	一	一	一	一	一	一	一	一	二	一
一	一	一	一	一	一	一	一	一	一	一	一	一	一	一
六	一	一	一	一	一	一	一	一	一	一	一	一	二	一

肥	肥	伊	讚	阿	長	周	安	備	備	備	播	伊	志
後	前	豫	岐	波	門	防	藝	後	中	前	磨	豆	摩
二	二	一	一	一	一	一	一	一	一	一	一	二	一
二	一	一	一	一	一	一	一	一	一	一	一	一	一
二	一	一	一	一	一	一	一	一	一	一	一	二	一
二	一	一	一	一	一	一	一	一	一	一	一	二	一
二	一	一	一	一	一	一	一	一	一	一	一	二	一
三	九	三	一	一	一	一	一	一	一	一	一	二	一

大隅	薩摩	對馬	合計	港灣表	國名類別	攝津	伊勢	志摩	尾張	三河	遠江	駿河	伊豆	武藏
三	二				十町以上									
一					十五町以上									
一					一里以上									
三	一				二里以上									
三	七	一	五											二

安房	上總	近江	陸前	陸中	陸奥	羽後	若狹	越前	能登	丹後	播磨	備前	備後	周防
一														
二														
一														
一														
一														

合	對	壹	大	日	肥	豐	豐	筑	土	伊	讚	淡	紀	長
計	馬	岐	隅	向	前	後	前	前	佐	豫	岐	路	伊	門
二四														
三四	一		一		二		一	三	三				一	
七	一							一						
九							二							

日本國志卷二十二

三

開港市場及居留地坪數租額表 據十二年一月查核之數

府類別	開港市場	居留地坪數		居留地坪數小		計地租米金
		坪數	坪數	坪數	坪數	
府縣別	東京	一二三六二坪	二九四七坪	四〇八五坪	八八七圓	
	大阪	六九五	四五八	二五五四	二四九	
	神奈川	二九三四二	三〇九三	三四四五	五四〇八三	
	兵庫	六六五七	一二七五〇	七三四〇七	二八三六〇	
	長崎	三〇二八	九三三	三二一六〇	九三三七	
	新潟	一七三〇	二〇六七	二〇六七	一〇三	
	開拓	一七三〇	一八二〇六	一九九二六	二八三	
合計	五	二四四三三五	八九二七	四三三三三	八二二二一 米五四六〇	
官地	據十三年十二月查核之數					
太政官	六三二坪		玉	四四二坪		
外務省	三四九〇千		葉	二三四八二		
內務省	一八五五六九莢		城	七三〇八八七		

日本國志卷二十二

三

兵	神	大	京	東	開	大	元	宮	司	工	文	海	陸	大
庫	奈	坂	都	京	使	院	院	省	省	省	省	省	省	省
五九九六	三九四二	三八七〇	一〇六三	一六五〇	三〇九二	三〇六	三九九	七八	三三四二	九七九六四	三八三九	七九四六	二八八九九	三三〇七七
山	青	岩	福	宮	長	岐	滋	山	靜	愛	三	界	羣	橡
形	森	手	島	城	野	阜	賀	梨	岡	知	重	馬	木	
三六八五三	一〇七五七	一〇六四	四八八九	九六四九	三六九七	五八六三	三三六	一八四九	三三六九	五七四二	七八〇四	一七四七	一七九四	五〇二三

長	新	島	岡	廣	山	和	德	愛	官林箇數表	山	大	河	和
崎	瀨	根	山	島	口	山	島	媛	據十一年七月查核之數	城	和	内	泉
五三三四	三五五五	七三二六	四〇九九	三九三九	一九六三	五九六五	二九七〇	五二五〇	等二	三			
秋	石	高	福	大	熊	鹿	沖	合	等三	五			
田	川	知	岡	分	本	島	繩	計	等禁	三			
九三五六	三七〇四	二六九五	八七五八	三五八三	四六六〇	四四二三	四六四	六三〇五五七	伐額	六			
									外合	五			
									計	一			
										三			
										八			
										二			
										六			
										一			
										九			
										二			
										三			
										四			

攝	伊	伊	志	尾	三	遠	駿	甲	伊	相	武	安	上	下
津	賀	勢	摩	張	河	江	河	斐	豆	模	藏	房	總	總
六	三	二	一	五	九	九	八	三	七	五	六	三	二	五
九				七	九	三	三	二	七	五	六	二	五	三
九	五	六	九	六	六	七	四	八	二	八	四	三	六	三
八				三	九	三	五	四	三	七	五	六	二	一
九				三	一	七	二	三	九	三	三	三	三	三
三	三	三	二	六	五	二	七	一	二	四	一	四	五	四
四	三	三	三	二	三	二	七	一	二	四	一	四	五	四

常	近	美	飛	信	上	下	磐	岩	陸	陸	陸	羽	羽	若
陸	江	濃	驛	濃	野	野	城	代	前	中	奧	前	後	狹
三	五	二	二	五	七	九	三	一	一	二	三	二	一	一
二	六	七	二	三	五	七	六	七	八	九	四	五	一	一
七	五	六	七	八	九	一	二	三	四	五	六	七	八	九
八	七	六	五	四	三	二	一	二	三	四	五	六	七	八
九	八	七	六	五	四	三	二	一	二	三	四	五	六	七
一	二	三	四	五	六	七	八	九	一	二	三	四	五	六
二	三	四	五	六	七	八	九	一	二	三	四	五	六	七
三	四	五	六	七	八	九	一	二	三	四	五	六	七	八

日本國志卷之十一

宗

日本國志卷之十一

宗

越	加	能	越	越	佐	丹	丹	但	因	伯	出	石	隱	播
前	賀	登	中	後	渡	波	後	馬	幡	耆	雲	見	岐	磨
敦賀	二七	一〇	一	不詳	五	七	三	五	二	四	五	九	九	九
二	二	全	全	全	九	四	三	七	四	三	三	二	一	三
六	四	全	全	全	七	二	四	八	一	〇	六	一	八	五
全	全	全	全	全	五	一	五	五	五	三	三	三	一	五
六	全	全	全	全	九	五	五	五	三	三	三	三	三	三
一四	三九	五五	三三	一七	三四	二四	二四	八	四	二	二	二	四	八
一四	三九	五五	三三	一七	三四	二四	二四	八	四	二	二	二	四	八

美	備	備	安	周	長	紀	淡	阿	讚	伊	土	筑	筑
作	前	中	後	防	門	伊	路	波	岐	豫	佐	前	後
三	六	三	八	七	四	六	五	二	一	七	四	七	九
二	二	三	一	二	九	七	三	五	三	二	二	二	一
八	一	七	三	四	三	五	三	三	七	九	四	八	六
二	二	二	一	二	一	三	二	一	一	一	三	三	四
五	七	九	一	二	三	四	一	一	二	三	三	二	二
一	二	三	四	五	六	七	八	九	〇	一	二	三	四
一五九	二二三	四六五	五五五	六四	三〇	七三	三〇六	一五三	四	四九二	七七〇	二二三	二九六七
一五九	二二三	四六五	五五五	六四	三〇	七三	三〇六	一五三	四	四九二	七七〇	二二三	二九六七

伊勢	伊賀	攝津	和泉	河內	大和	山城	國名類別	官林段別表	合計	對馬	肥後	肥前	豐後	豐前
五五六。	三七八。	一七二四				一六五町	等二	一五九	八七三	二五七	二二二	二二二	二	
		八三。				一〇五町	等三	六八七	六〇一				七四	
三四八	一七	三八三	九	一	七三	三三町	等禁	二八六	二六五	二六五	八〇四	四五	四五	
		七五				二九町	伐額	二九三					五五	
		一七				二町	外合	九六四					七〇七	
五九八	三七五	三六五	九	一	七三。	三三町	計	五六七	一二三	三四三	八四三	八八三		

官林段別表 據十一年七月查核之數

志摩	尾張	三河	遠江	駿河	甲斐	伊豆	相模	武藏	安房	上總	下總	常陸	近江	美濃
一三三	一六六	四八六	三三八	二八四	二五二	二六七	三三五	五三六	二五	二四	五四	五四	二七九	四九〇
	四〇七	六〇三	五三七	四四三	六〇四	九六	二六五	二六五	一八七	一五	二二	三九四	三〇四	一三三
七五	四四〇	四九五	四八四	一二六	三三六	二六六	二二五	二二五	三二六	九	七三	一七四	三九四	四〇四
	二五三	八四	一九	一八	二	二	七九	三	六	三	三	七三	三三七	七三五
	三三〇	六〇九	二六一	五			二四七	三	六	六	一七	一七	一〇	六六
八七二	五四九	五六〇	九二六	四四八	八八七	四五〇	二二九	五八四	三〇二	三五八	九六二	一〇	一〇	六六

能	加	越	若	羽	羽	陸	陸	陸	岩	磐	下	上	信	飛
登	賀	前	狹	後	前	奧	中	前	代	城	野	野	濃	驪
三〇七	九五四	二六一〇	三四一	三七一〇五	四四〇	四九九二五	七〇八四八	二九六七五	五四六六	二八八四五一	二〇三四	二二七九四	四七五七四八	一〇五四三八
						八四九七	九二	一六六五七	八九三三四	三〇九五	四九二〇八	五五四一〇	九二一〇八	五五四一〇
三三三	一六〇	二二八六	三三三	三三七五七	九六〇	三八九九九	三三四二	五〇七六〇	四五一八	四八九四	一四四一	四四四〇	四四四〇	一八元
			九	二八四三		四三三	四三三	四三三	二四五	二四五	二五三	二二九	二二九	五九
		二	九	七二		五	一〇五	一〇五	八五	二九四	二九四	二六六	二六六	五八一六三八〇四
六四〇	二二四	三九二七	七四四	四〇〇六四	五〇〇	九二九二七四	七四〇〇四	一九二三〇	九九八四	三八五九八	六三〇六一	二九六六八	六〇九五六一	六四〇

越	越	佐	丹	丹	但	因	伯	出	石	隱	播	美	備	備
中	後	渡	波	後	馬	幡	耆	雲	見	岐	摩	作	前	中
不詳	二五〇二	一六八〇	一〇二七	二八五	九二五	三四三	五三六	五〇五			五八四三	四八二一	七四五三	九六七
全				五九九	四一九	一一三	二九〇	二八	八五	五〇六二	四四四	六七三	一六九一	二二六七
全	五六八	二二四	一一〇	一五三	一七〇	二六	五七	四九三	二	一六九	四四九	四四九	三七五	二二五
全	二五	二一	二七	二二〇	三九	三六二	三六二	二二六	一六	七四六	一〇二四	六二二	一〇二六	一〇二六
全	四二	一九	一〇	一						一四二	二七	五	三六	三六
	二〇七	一八三	三八五四	八八七	二三五	八七九	一八二	一五〇	九四八一六	三四	一一二四三	六九八四	一〇一八一	五七三四

日本國志卷十二

五九

備後	安藝	周防	長門	紀伊	淡路	阿波	讚岐	伊豫	土佐	筑前	筑後	豐前	豐後	肥前
三九	七七九	二八六	八三三	二七三	二九	三三六	一二五	八〇三	二三四	六	一四六	三九四	二二八	二〇六
三九	七七九	二八六	八三三	二七三	二九	三三六	一二五	八〇三	二三四	六	一四六	三九四	二二八	二〇六
七九四	九六三	四八三	六四	二三五	二	五	四三九	二六四	四〇三	三三七	一四九	八九七	一七九	一七九
二八三	一五二	二八三	二四八	二四八	二二七	二二七	三〇八	一八四	一八四	三二七	四四五	五〇八	一〇二	五七九
一四	二二	二〇九	一六六	一四六	四六	四六	一〇三	四三	四三	五九	三八	五八一		
四	七		六	六	二		九	二		五	二	二		
三七五	三七九	七二七	一〇六	一五七	三七五	三三九	一一九	一四四	一九四	一六〇	三七一	九〇八	二四八	二七七

肥後	對馬	合計
一二三五五	八四七一	三三五四〇三三
六六四	八一	六〇一五四九〇六二三
二九六八九	九二八二	四三四五三
		一四九六二四八二八八〇四

官林段別及木竹表 據十三年三月查核之數

府縣名	東	京	大	神	兵	長	新	崎	玉	葉	茨
別木	五二	四七七	二二五九	二一八五六	二二三五二	四七九六六	二二九四二	八八三三	四八八九	一〇七三	
數	二二八四三本	二四八六八三六	二九五九九六	三八五七四〇二	六四七七三六〇	五〇九一四〇二三	一九五四四六七八	二八四九九三	四〇九一六四〇	五七七五〇	
竹											
數	九四九七本	二五二〇二	四五〇八	三三八〇三三	二二四六五	四六一〇四三二	一九九八九七	二六九七一	六一〇二六	二六二七〇八	

日本國志卷十二

三

橡	羣	塚	三	愛	靜	山	滋	岐	長	宮	福	岩	青	山
木	馬	重	知	岡	梨	賀	阜	野	城	島	手	森	形	山
六四二八	二九七五五	二二五五五	三三四七一	二七二〇八	一八五八七	三〇八〇五	二六〇五	二八五九四	六三三九三	五四二六五	四五六二二	九二四〇九	九八三〇五	六三三四五
一九九五〇八九三	七二〇四五	二〇九二八二	三六五五五九七	四四四〇一四二	二四六四七五三九	一三三〇七五七六	一五六九〇二七	三〇八五二四二	四八七八三八八	二二二五七八	五九三七九	二二八六九二七	二四二〇二七九	八九七四三八五
一三三八二	七九五			一六八八	四八八七五			四〇二四	一七九九	四九三五	一一〇七六四	一八三五三	二四八二七	

秋	石	島	岡	廣	山	和	愛	高	福	大	熊	鹿	合
田	川	根	山	島	口	歌	媛	知	岡	分	本	兒	計
五四四九八	一二三九三四	五二七〇二	三二六三八	八九六一四	八九九	一三六三三	一五四二二五	二一六三三	五四六三〇	八五九七	一八二三五	九二九九五	七六七八三
二五三三〇九六	二〇四三三五六	一四〇九三三九	一二四八七五九九	一三三五二〇五五	七三九八七五五	二二五〇〇七	三五七八七一	二五三三六〇七	三二四六四〇四	一〇七五七四二七	一〇二九八四二	三二八九七三二	二〇二六六五四八九
四〇七九五	二〇六七二			四六二五六		五三〇九四		二三四	四〇六五五五	四六一四五六一	一二八七七七四	四六五四〇一五四	三〇八五五四八九

民有耕地宅地段數表 據十二年查核之數

府縣	類別	田	陸	田宅	地	市街宅地	段別合計
東	京	一二九〇	一六九五	三〇三一	二八二四	三五七一	一二九〇
大	都	四〇一九	一三一四	三八四七	二〇七	五七三六	四〇一九
神	奈	一六九五	六二七六	一八〇五	八四四	二五八四	一六九五
兵	庫	二八三〇	七二五五	八九八〇	二四二	一一〇七一	二八三〇
長	崎	一〇四四	二五九〇	九二七一	六〇二	一四〇一九	一〇四四
新	瀉	八〇四五	六九二六	八五二二	四四八	一五八八	八〇四五
埼	玉	一五九三	六九三八	一三四四	一〇三三	二四三三	一五九三
羣	馬	六五九九	九七六〇	一六八一	二二二	一八〇四	六五九九
千	葉	二八九三	六八九三	九八四二	三三三	一〇七九	二八九三
茨	城	一〇一五	六九二六	一五二〇	一三三	一八四九	一〇一五
椽	木	八〇一九	九二七三	一五九九	一三三	一八四九	八〇一九
三	塚	四八九五	五五二九	一一一〇	三三五	一二五三	四八九五
重		七三六四	二〇五七	五八一〇	一五四八	九二七〇	七三六四

愛	知	八四八二	五六九七	一一六七	一〇六五	一五三八
靜	岡	五九〇一	四四〇七	八九一	四四〇	一二三五
山	梨	一九三三	三四〇一	三九八	一〇三	五七四三
滋	賀	七三二六	一二六六	六四五	三八六	九一六一
岐	阜	六〇五六	三三二七	七八五	一一三	一〇八三
長	野	六六一七	七七二二	九五七	三八三	一五三四
宮	城	七八八五	三六八三	九〇八	三三五	一二四一
福	島	八八六四	五九九四	八九三	三五五	一五七七
山	形	八〇三三	三四三三	七二六	九八八	一二三七
秋	田	九七二四	三三九九	七六八	五四一	一三九三
岩	手	四九〇三	八二六五	九六五	五四一	一四三三
青	森	五五四六	五〇五九	五五五	五八九	一一二六
石	川	一六四五	三九五〇	一三七六	二八二	二二九〇
島	根	八三七七	三七九九	七四九	五四四	一二九七
岡	山	七六三三	三三五九	七三七	三三六	一一七五

鹿兒島	新瀉	地名類別水	田陸	田宅	地市街宅地合	計				
四六六	四九九町		九三三	二七三		一六一九				
廣島	山口	愛媛	高知	德島	和歌山	福岡	大分	熊本	鹿兒島	總計
七二七五	四九一七	八三九三	三五五四	二二二四	三三四五	九七〇四	四五二七	五七六一	八四〇七	二六二四三三
三五五〇八	一九七八五	五〇五三七	三九四二五	二四九八四	二九九九八	四三二八七	七四一〇	一五四七二	一八四八三五	一八四八三五
六六六九	四〇二七	九四二九	三四〇九	五〇九五	八三五三	五九八九	八四八〇	一七〇八八	三三六九九	三三六九九
四二九	五四	五五五	一八三	三三五	三〇六	六四〇	四〇五	三四一	一八〇八八	一八〇八八
一一五六八	七三四七三	一四四四二四	七八五五一	五三五三八	四九六一一	一三六〇三	九四七七三	一四〇八五六	二五二九一七	四八一九三五

地租改正未完民有耕宅地表 據十三年查核之數

千石	陸田	水田	宅地	海場	總計	開拓使設置後北海道開墾地	類別地名	函館支廳所轄	根室支廳所轄	合	計
三三三	三七六四〇	四三五五八	一九五三三	五七〇六	四六六	九八三三	二九三〇	四九	二七三	二七三	八二六
四六六	九八三三	二九三〇	四九	二七三	四六六	九八三三	二九三〇	四九	二七三	二七三	八二六
四六六	九八三三	二九三〇	四九	二七三	四六六	九八三三	二九三〇	四九	二七三	二七三	八二六
八二六	五〇三九二	六七七六	八七四町	三五〇九	六八三	一八一	五二四七	五二六六	四九二	七二六	九二二

開拓使設置後北海道開墾地 據十二年查核之數

類別地名 札幌本廳所轄 函館支廳所轄 根室支廳所轄 合 計

開墾地
牧場
海產
總計

七八五
七三

三〇六
九四七
一五

五〇八
六七四

一七〇
三〇四
二七五

日本國志卷十二



71022584



