昭和50年分相続税財産評価基準

別冊 路線価設定地域図

(高知県の部)

高　松　国　税　局

YQ2
188

國會
50.11.11
圖書館藏書

1043991

路線価

1．相続

2．路線

路線価

高

中

宿

土

須

南

土

安

室

Y82
188

路線価方式による宅地評価の解説

1．相続税財産評価に関する基本通達(抄)……1ページ
2．路線価方式による宅地評価の計算例……4ページ

路線価設定地域図　目次

市町名	ページ
高知市	1 ～ 77
中村市	78 ～ 82
宿毛市	83 ～ 84
土佐清水市	85 ～ 86
須崎市	87 ～ 91
南国市	92 ～ 102
土佐山田町	103 ～ 106
安芸市	107 ～ 110
室戸市	111 ～ 115

路線価設定地域図の読み方

1. 地区区分は，次によって表示した。

繁華街及び高度商業地区

普通商業地区及び併用住宅地区

中小工業地区

大工場地区

普通住宅地区及び家内工場地区

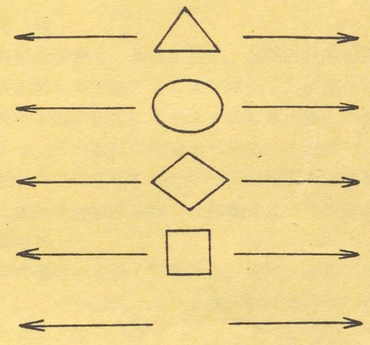

2. 路線価は，1平方メートル当りとし，2万円以下は1,000円単位で100円位まで表示し，その他は1,000円単位で表示した。

1 相続税財産評価に

（抄）

（路線価方式による評価）

13 路線価方式により評価する宅
の面する路線に付された路線価
同じ。）を基とし、15《奥行価
形地、旗地等、崖地等の
り計算した金額によって評価す

（路線価）

14 前項の「路線価」は、宅地の
認められる一連の宅地が面して
の者の通行の用に供されている
以下同じ。）ごとに設定する。
路線価は、路線に接する宅地
事項に該当するものについて、
意見価格等を基として評定した
価額とする。

(1) その路線のほぼ中央部にあ
(2) その一連の宅地に共通して
(3) その路線だけに接している
(4) その路線に面している宅地
よび奥行距離を有するく形ま
ること。

(注) (4)の「標準的な間口距離
それぞれ付表1の奥行価格
狭小補正率及び付表7の奥
も1.00であり、かつ、付表
適用を用しないものが該当

（奥行価格逓減）

15 一方のみが路線に接する宅地
の宅地の奥行距離に応じて付表
に定める逓減率を乗じて求めた
を乗じて計算した価額によって

1 相続税財産評価に関する基本通達

（抄）

（路線価方式による評価）

13 路線価方式により評価する宅地の価額は、その宅地の面する路線に付された路線価（水路価を含む。以下同じ。）を基とし、15《奥行価格逓減》から20《不整形地、盲地、袋地等、崖地等の評価》までの定めにより計算した金額によって評価する。

（路線価）

14 前項の「路線価」は、宅地の価額がおおむね同一と認められる一連の宅地が面している路線（不特定多数の者の通行の用に供されている道路または水路をいう。以下同じ。）ごとに設定する。

路線価は、路線に接する宅地で次に掲げるすべての事項に該当するものについて、売買実例価額、精通者意見価格等を基として評定した1平方メートル当りの価額とする。

(1) その路線のほぼ中央部にあること。

(2) その一連の宅地に共通している地勢にあること。

(3) その路線だけに接していること。

(4) その路線に面している宅地の標準的な間口距離および奥行距離を有するく形または正方形のものであること。

(注) (4)の「標準的な間口距離および奥行距離」にはそれぞれ付表1の奥行価格逓減率、付表5の間口狭小補正率及び付表7の奥行短小補正率がいずれも1.00であり、かつ、付表6の奥行長大補正率の適用を用しないものが該当する。

（奥行価格逓減）

15 一方のみが路線に接する宅地の価額は、路線価にその宅地の奥行距離に応じて付表1「奥行価格逓減率表」に定める逓減率を乗じて求めた価額にその宅地の地積を乗じて計算した価額によって評価する。

（側方路線影響加算）

16 正面と側方に路線がある宅地(以下「角地」という。)の価額は、次の(1)及び(2)に掲げる価額の合計額にその宅地の地積を乗じて計算した価額によって評価する。

(1) 正面路線（路線価の高い方の路線をいう。以下同じ。）の路線価に基づき計算した価額

(2) 側方路線（路線価の低い方の路線をいう。）の路線価を正面路線の路線価とみなし、その路線価に基づき計算した価額に付表2「側方路線影響加算率表」に定める加算率を乗じて計算した価額

（二方路線影響加算）

17 正面と裏面に路線がある宅地の価額は、次の(1)及び(2)に掲げる価額の合計額にその宅地の地積を乗じて計算した価額によって評価する。

(1) 正面路線の路線価に基づき計算した価額

(2) 裏面路線（路線価の低い方の路線をいう。)の路線価を正面路線の路線価とみなし、その路線価に基づき計算した価額に付表3「二方路線影響加算率表」に定める加算率を乗じて計算した価額

（三方又は四方路線影響加算）

18 三方又は四方に路線がある宅地の価額は、16《側方路線影響加算》及び前項に定める方法を併用して計算したその宅地の価額にその宅地の地積を乗じて計算した価額によって評価する。

（三角地の評価）

19 三角地の価額は、15《奥行価格逓減》の定めにより計算した価額に三角地の最小角の度数及び面積に応じて付表4「三角地補正率表」に定める三角地補正率を乗じて求めた価額にその三角地の地積を乗じて計算した価額によって評価する。この場合における補正率は、「角度補正率表」及び「面積補正率表」によって求めた補正率のうち、いずれか多きい方の率によるものとする。

（不整形地、盲地、袋地等、崖地等の評価）

20 不整形地、盲地、袋地等、崖地等の評価は、その形状等に応じ、それぞれ次に掲げるところによる。

(1) 不整形地

不整形地の価額は、その不整形の程度、位置及び地積の大小に応じ、次のイからハまでに掲げる価額を基とし、その近傍の宅地との均衡を考慮して、その価額からその価額の100分の30の範囲内において相当と認める金額を控除した価額によって評価する。

イ 次図のように不整形地を区分して整形地がえられる宅地は、その区分してえられる整形地について、15《奥行価格逓減》から前項までの定めによって計算した価額

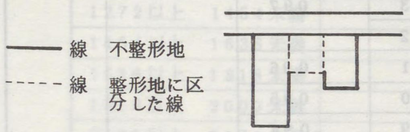

ロ 次図のような宅地は、その宅地の地積をその間口距離で除してえた計算上の奥行距離を基として、15《奥行価格逓減》から18《三方または四方路線影響加算》までの定めによって計算した価額

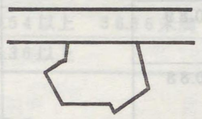

ハ 次図のような宅地は、これに近以する整形地について、15《奥行価格逓減》から前項までの定めによって計算した価額

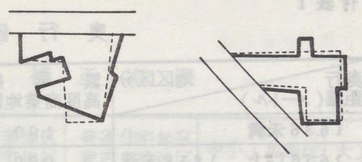

(2) 盲 地

盲地の価額は、原則として、実際に利用している路線に接する宅地とあわせて評価した価額から盲地以外の宅地の価額に相当する価額を控除した価額を基とし、その近傍の宅地との均衡を考慮して、その価額からその価額の100分の30の範囲内において相当と認める金額を控除した価額によって評価する。

(3) 袋地等

次に掲げる宅地（不整形地、盲地および三角地を除く。）の価額は、15《奥行価格逓減》の定めにより計算した1平方メートル当りの価額に、それぞれ次に掲げる補正率表に定める補正率を乗じて求めた価額にこれらの宅地の地積を乗じて計算した価額によって評価する。この場合において、地積が大きいもの等にあっては、近傍の宅地の価額との均衡を考慮し、それぞれの補正率を適宜修正することができる。

イ 袋地および間口の狭小な宅地、付表5「間口狭小補正率表」

ロ 奥行が長大な宅地 付表6「奥行長大補正率表」

ハ 奥行が短小な宅地 付表7「奥行短小補正率表」

(4) 崖地等

崖地等で通常の用地に供することができないと認められる部分を有する宅地の価額は、その宅地のうちに存する崖地等が崖地等でないとした場合の価額に、その宅地の総地積に対する崖地部分等通常の用途に供することができないと認められる部分の地積の割合に応じて付表8「崖地補正率表」に定める補正率を乗じて計算した価額によって評価する。

付表 1

奥行価格逓減率表

奥行距離(メートル) ＼ 地区区分	繁華街高度商業地区	普通商業地区併用住宅地区	普通住宅地区家内工業地区	中小工場地区	大工場地区
16.36未満	1.00	1.00	1.00	1.00	1.00
16.36以上 18.18未満	0.99				
18.18以上 20.00未満	0.98	0.99			
20.00以上 21.81未満	0.97				
21.81以上 23.63未満	0.96	0.98			
23.63以上 25.45未満	0.95	0.97	0.99		
25.45以上 27.27未満	0.93	0.96			
27.27以上 29.09未満	0.92	0.95	0.98		
29.09以上 30.90未満	0.90	0.93	0.97		
30.90以上 32.72未満	0.89	0.92			
32.72以上 34.54未満	0.87	0.91	0.96		
34.54以上 36.36未満	0.86	0.90	0.95		
36.36以上 38.18未満	0.84	0.89	0.94		
38.18以上 40.00未満	0.83	0.88	0.93		
40.00以上 41.81未満	0.81	0.87			
41.81以上 43.63未満	0.80	0.86	0.92		
43.63以上 45.45未満	0.79	0.85	0.91		
45.45以上 47.27未満	0.78	0.84		0.98	
47.27以上 49.09未満	0.77	0.83	0.90		
49.09以上 50.90未満	0.76	0.82			
50.90以上 52.72未満	0.75	0.81	0.89		
52.72以上 54.54未満	0.74	0.80			
54.54以上 56.36未満	0.73	0.79	0.88		
56.36以上 58.18未満	0.72	0.78			
58.18以上 60.00未満	0.71	0.77		0.96	
60.00以上 61.81未満	0.70	0.76	0.87		
61.81以上 63.63未満	0.69	0.75			
63.63以上 65.45未満	0.68	0.74		0.94	
65.45以上 67.27未満	0.67	0.73	0.86		
67.27以上 69.09未満	0.66	0.72			
69.09以上 70.90未満		0.71			
70.90以上 72.72未満	0.65	0.70	0.85		
72.72以上 81.81未満	0.64	0.69	0.84	0.92	
81.81以上 90.90未満	0.62	0.68	0.83	0.90	
90.90以上 100.00未満	0.61	0.67	0.82	0.88	
100.00以上 109.09未満		0.66	0.81	0.86	
109.09以上	0.60	0.65	0.80	0.85	

付表 2

側方路線影響加算率表

地区区分	加算率 角地の場合	加算率 準角地の場合
繁華街 高度商業地区	0.150	0.075
普通商業地区 併用住宅地区	0.100	0.050
普通住宅地区 家内工業地区	0.070	0.035
中小工場地区 大工場地区	0.050	0.025

(注) 準角地とは、次図のように一系統の路線の屈折部の内側に位置するものをいう。

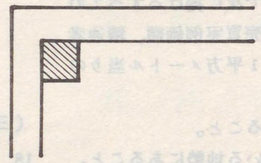

付表 3

二方路線影響加算率表

地区区分	加算率
繁華街 高度商業地区	0.07
普通商業地区 併用住宅地区	0.05
普通住宅地区 家内工業地区	0.03
中小工場地区 大工場地区	0.03

付表 4

三

(1) 角度補正率表

最小角	10度未満
底角	0.80
対角	0.75

(注) 逆三角地および言地率を適用するものとす

(2) 面積補正率表

最小角 ＼ 面積(平方メートル)	99.1 未満
30度未満	0.75
30度以上	0.80

付表 5

間

間口距離(メートル) ＼ 地区区分	
1.81未満	
1.81以上	3.63未満
3.63以上	5.45未満
5.45以上	7.27未満
7.27以上	9.09未満
9.09以上	10.90未満
10.90以上	14.54未満
14.54以上	18.18未満
18.18以上	

付表 6

奥

奥行距離 / 間口距離	4以上5未満
補正率	0.99

付表 4

三　角　地　補　正　率　表

(1)　角度補正率表

最　小　角	10度未満	10度以上 15度未満	15度以上 20度未満	20度以上 30度未満	30度以上 45度未満	45度以上
底　　角	0.80	0.85	0.89	0.92	0.95	0.97
対　　角	0.75	0.81	0.86	0.90	0.93	0.95

（注）　逆三角地および盲地の三角地補正は、最小角が底角の場合であっても、対角の場合の補正率を適用するものとする。

(2)　面積補正率表

最小角 ＼ 面積（平方メートル）	99.17 未満	99.17 以上 132.23 未満	132.23 以上 165.28 未満	165.28 以上 330.57 未満	330.57 以上 991.73 未満	991.73 以上 3,305.78 未満	3,305.78 以上
30　度　未　満	0.75	0.75	0.80	0.85	0.90	0.95	0.98
30　度　以　上	0.80	0.85	0.85	0.90	0.95	0.98	0.98

付表 5

間　口　狭　小　補　正　率　表

間口距離（メートル） ＼ 地区区分	繁華街高度商業地区	普通商業地区併用住宅地区	普通住宅地区家内工業地区	中小工場地区	大工場地区
1.81未満	0.80	0.80	0.80	0.80	0.80
1.81以上　3.63未満	0.90	0.90	0.86	0.84	0.82
3.63以上　5.45未満	1.00	0.97	0.95	0.92	0.84
5.45以上　7.27未満		1.00	0.99	0.96	0.90
7.27以上　9.09未満			1.00	0.99	0.95
9.09以上　10.90未満				1.00	0.97
10.90以上　14.54未満					0.98
14.54以上　18.18未満					0.99
18.18以上					1.00

付表 6

奥　行　長　大　補　正　率　表

奥行距離／間口距離	4以上5未満	5以上6未満	6以上7未満	7以上8未満	8以上9未満	9　以　上
補　正　率	0.99	0.98	0.97	0.95	0.92	0.90

付表 7

奥　行　短　小　補　正　率　表

奥行距離（メートル） ＼ 地区区分	繁華街高度商業地区	普通商業地区併用住宅地区	普通住宅地区家内工業地区	中小工場地区	大工場地区
1.81以上　3.63未満	0.95	0.91	0.90	0.86	0.80
3.63以上　5.45未満	0.98	0.96	0.95	0.90	0.82
5.45以上　7.27未満	1.00	0.99	0.98	0.93	0.84
7.27以上　9.09未満		1.00	0.99	0.95	0.86
9.09以上　10.90未満			1.00	0.96	0.88
10.90以上　12.72未満				0.97	0.90
12.72以上　14.54未満				0.98	0.92
14.54以上　16.36未満				0.99	0.93
16.36以上　18.18未満				1.00	0.94
18.18以上　20.00未満					0.95
20.00以上　21.81未満					0.96
21.81以上　23.63未満					
23.63以上　25.45未満					0.97
25.45以上　27.27未満					
27.27以上　29.09未満					0.98
29.09以上　30.90未満					
30.90以上　32.72未満					0.99
32.72以上　34.54未満					
34.54以上　36.36未満					
36.36以上					1.00

付表 8

崖　地　補　正　率　表

崖地地積／総地積	0.10以上 0.20未満	0.20以上 0.30未満	0.30以上 0.40未満	0.40以上 0.50未満	0.50以上 0.60未満
補　正　率	0.95	0.90	0.85	0.80	0.75
崖地地積／総地積	0.60以上 0.70未満	0.70以上 0.80未満	0.80以上 0.90未満	0.90以上 0.95未満	0.95以上
補　正　率	0.70	0.65	0.60	0.55	0.50

2　路線価方式による宅地評価の計算例

1　奥行価格逓減

〔計算例１〕　普通商業地区における計算例

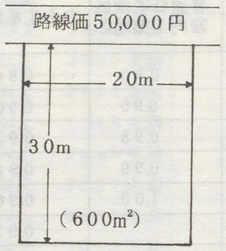

（路線価）	（奥行３０ｍに応ずる奥行価格逓減率）	（１㎡当たり評価額）
50,000円	× 0.93	= 46,500円
（1㎡当り評価額）	（地積）	（評価額）
46,500円	× 600(㎡)	= 27,900,000円

2　側方路線影響加算

〔計算例２〕　普通商業地区における計算例

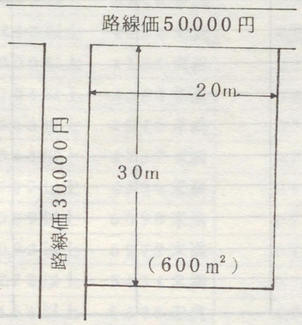

（正面路線価）	（奥行３０ｍに応ずる奥行価格逓減率）	（修正後の正面路線価）
50,000円	× 0.93	= 46,500円
（側方路線価）	（奥行２０ｍに応ずる奥行価格逓減率）（側方路線影響加算率）	（加算金額）
30,000円	× 0.99 × 0.10	= 2,970円
（修正後の正面路線価）	（加算金額）	（１㎡当たり評価額）
46,500円	+ 2,970円	= 49,470円
（1㎡当り評価額）	（地積）	（評価額）
49,470円	× 600(㎡)	= 29,682,000円

〔計算例３〕　普通商業地区における準角地（次の図のように一系統の路線の屈折部の内側に位置する宅地）の計算例

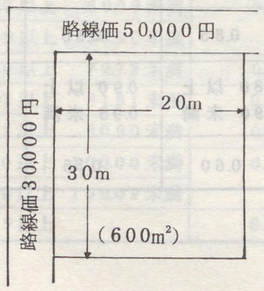

（正面路線価）	（奥行３０ｍに応ずる奥行価格逓減率）	（修正後の正面路線価）
50,000円	× 0.93	= 46,500円
（側方路線価）	（奥行２０ｍに応ずる奥行価格逓減率）（側方路線影響加算率）	（加算金額）
30,000円	× 0.99 × 0.05	= 1,485円
（修正後の正面路線価）	（加算金額）	（１㎡当たり評価額）
46,500円	+ 1,485円	= 47,985円
（1㎡当り評価額）	（地積）	（評価額）
47,985円	× 600(㎡)	= 28,791,000円

3　二方路線影響加算

〔計算例４〕　普通商業地区における計算例

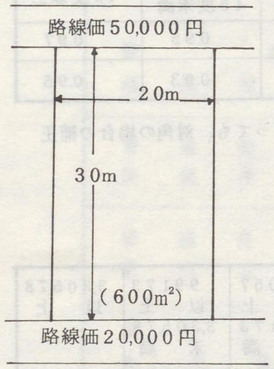

（正面路線価）	（奥行３０ｍに応ずる奥行価格逓減率）	（修正後の正面路線価）
50,000円	× 0.93	= 46,500円
（裏面路線価）	（奥行３０ｍに応ずる奥行価格逓減率）（二方路線影響加算率）	（加算金額）
20,000円	× 0.93 × 0.05	= 930円
（修正後の正面路線価）	（加算金額）	（１㎡当り評価額）
46,500円	+ 930円	= 47,430円
（1㎡当り評価額）	（地積）	（評価額）
47,430円	× 600(㎡)	= 28,458,000円

4　三方または四方路線影響加算

〔計算例５〕　普通商業地区における計算例（三方路線に面する宅地の場合）

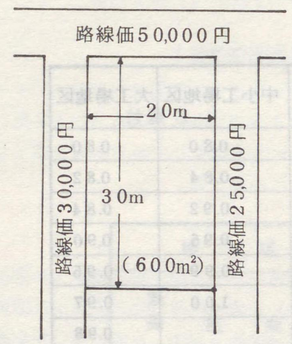

（正面路線価）	（奥行３０ｍに応ずる奥行価格逓減率）	（修正後の正面路線価）
50,000円	× 0.93	= 46,500円
（側方路線価）	（奥行２０ｍに応ずる奥行価格逓減率）（側方路線影響加算率）	（加算金額）
30,000円	× 0.99 × 0.10	= 2,970円
（側方路線価）	（奥行２０ｍに応ずる奥行価格逓減率）（側方路線影響加算率）	（加算金額）
25,000円	× 0.99 × 0.10	= 2,475円
（修正後の正面路線価）	（加算金額） （加算金額）	（1㎡当たり評価額）
46,500円	+ 2,970円 + 2,475円	= 51,945円
（1㎡当り評価額）	（地積）	（評価額）
51,945円	× 600(㎡)	= 31,167,000円

〔計算例６〕　普通

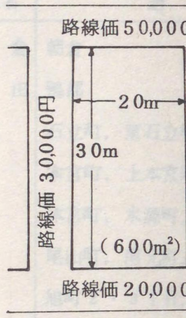

5　三角地の評価

〔計算例７〕　普通

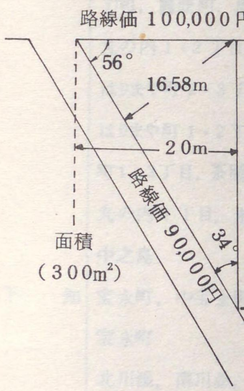

〔計算例６〕　普通商業地区における計算例（四方路線に面する宅地の場合）

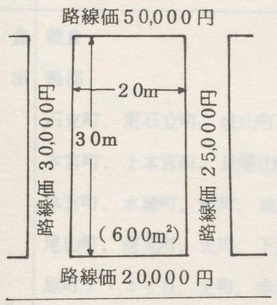

（正面路線価）（奥行３０ｍに応ずる奥行価格逓減率）（修正後の正面路線価）

50,000円 × 0.93 ＝ 46,500円

（側方路線価）（奥行２０ｍに応ずる奥行価格逓減率）（側方路線影響加算率）（加算金額）

30,000円 × 0.99 × 0.10 ＝ 2,970円

（側方路線価）（奥行２０ｍに応ずる奥行価格逓減率）（側方路線影響加算率）（加算金額）

25,000円 × 0.99 × 0.10 ＝ 2,475円

（裏面路線価）（奥行３０ｍに応ずる奥行価格逓減率）（二方路線影響加算率）（加算金額）

20,000円 × 0.93 × 0.05 ＝ 930円

（修正後の正面路線価）（加算金額）（加算金額）（加算金額）（１㎡当たり評価額）

46,500円 ＋ 2,970円 ＋ 2,475円 ＋ 930円 ＝ 52,875円

（１㎡当り評価額）（地　積）（評価額）

52,875円 × 600㎡ ＝ 31,725,000円

5　三角地の評価

〔計算例７〕　普通商業地区における計算例

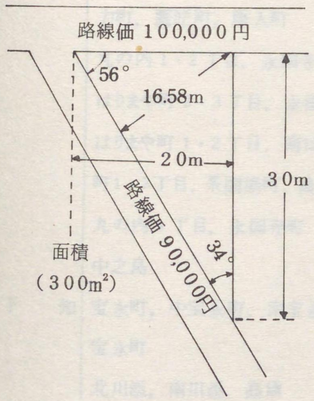

三角地補正率

角度補正率0.93の方が面積補正率0.90より大きいので三角地補正率は角度補正率の0.93となる。

（正面路線価）（奥行３０ｍに応ずる奥行価格逓減率）（角度補正率）（１㎡当たり評価額）

100,000円 × 0.93 × 0.93 ＝ 86,490円

（側方路線価）（奥行16.58ｍに応ずる奥行価格逓減率）（側方路線影響加算率）（加算金額）

90,000円 × 1.00 × 0.10 ＝ 9,000円

（修正後の正面路線価）（加算金額）（１㎡当たり評価額）

86,490円 ＋ 9,000円 ＝ 95,490円

（１㎡当り評価額）（地　積）（評価額）

95,490円 × 300㎡ ＝ 28,647,000円

6　盲　地

〔計算例８〕　普通住宅地区における計算例

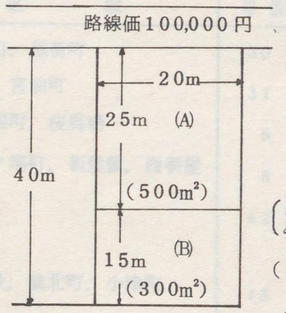

（路線価）（奥行４０ｍの場合の奥行価格逓減率）（地積）（ＡとＢとを一画地とみた場合の評価額）

100,000円 × 0.93 × 800㎡ ＝ 74,400,000円

（路線価）（奥行２５ｍの場合の奥行価格逓減率）（地積）（Ａの評価額）

100,000円 × 0.99 × 500㎡ ＝ 49,500,000円

（ＡとＢとを一画地とみた場合の評価額）（Ａの評価額）（盲地補正率）（盲地Ｂの評価額）

（74,400,000円－49,500,000円）×（1－0.25）＝ 18,675,000円

(注)　盲地補正率0.25は仮定したものです。

7. 崖　地　等

〔計算例９〕　普通住宅地区における計算例

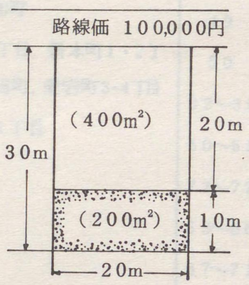

（路線価）（奥行３０ｍの場合の奥行価格逓減率）（基本価額）

100,000円 × 0.97 ＝ 97,000円

（崖地地積）（総地積）

200m² ÷ 600m² ＝ 0.33

（基本価額）（上記の割合が0.33の場合の崖地補正率）（１㎡当たりの価額）

97,000円 × 0.85 ＝ 82,450円

（１㎡当りの価額）（地　積）（評価額）

82,450円 × 600㎡ ＝ 49,470,000円

号数	地区名	適
1・2	朝　倉	朝倉
2・3	鴨　田	鴨部
4・5	旭	石立町，東石立
7		本宮町，上本宮
8		本宮町，水源町 尾山町，南元町
9		旭町２・３丁目 川町，繩手町，
10		福井町，北端町
11		旭町１丁目，玉
11・12	上　街	上町１～５丁目
13	中央地区 (旧高知街 北街 南街)	帯屋町２丁目， ２丁目，与力町
16		はりまや町１・ １・２丁目，帯屋 力町，鷹匠町，
15		丸の内１・２丁目
17		はりまや町２・３
18		はりまや町１・２ 町１・２丁目，茶
28		丸の内１丁目，
88		中之島
18	下　知	宝永町，中宝永
19		宝永町
37		北川添，南川添，
38		北御座，南御座，
39		南金田，札場，弥
62		札場，海老丸，
40		知寄町，二葉町，

高知市路線価地域の索引表

号数	地区名	適用区域
1・2	朝倉	朝倉
2・3	鴨田	鴨部
4・5	旭	石立町，東石立町，城山町，東城山町
7		本宮町，上本宮町，長尾山町
8		本宮町，水源町，旭町，旭町２・３丁目，旭天神町，長尾山町，南元町，元町，下島町，鏡川町，旭上町
9		旭町２・３丁目，元町，赤石町，北端町，中須賀町，鏡川町，繩手町，旭駅前町
10		福井町，北端町，旭天神町，
11		旭町１丁目，玉水町
11・12	上街	上町１～５丁目
13	中央地区(旧高知街北街 南街)	帯屋町２丁目，本町３～５丁目，升形，鷹匠町，丸の内２丁目，与力町
16		はりまや町１・２丁目，南はりまや町１・２丁目，追手筋１・２丁目，帯屋町１・２丁目，堺町，本町１・２丁目，与力町，鷹匠町，唐人町
15		丸の内１・２丁目，永国寺町，追手筋２丁目
17		はりまや町２・３丁目，永国寺町，廿代町，追手筋１丁目
18		はりまや町１・２丁目，南はりまや町２丁目，唐人町，桜井町１・２丁目，茶園場町，農人町，九反田，城見町，中之島
28		丸の内１丁目，永国寺町
88		中之島
18	下知	宝永町，中宝永町，南宝永町，二葉町
19		宝永町
37		北川添，南川添，高埴
38		北御座，南御座，杉井流，北金田，南金田，札場
39		南金田，札場，弥生町，日ノ出町，知寄町，東雲町，丸池町
62		札場，海老丸，南御座，南久保，小倉町，丸池町
40		知寄町，二葉町，稲荷町，若松町
41		小倉町，東雲町，青柳町，若松町，稲荷町
11	小高坂	山手町，平和町，井口町，西町，宮前町
12		西町，大膳町，南越前町，山ノ端町，桜馬場
14		大膳町，北越前町，桜馬場，山ノ端町，新屋敷，西新屋敷，城北町，八反町，小津町
15		小津町
20		北八反町，八反町，宝町，新屋敷，城北町，小津町
21		八反町，北八反町
28		小津町，宝町
15	江ノ口	大川筋２丁目
17		愛宕町１丁目，北本町１・２丁目，駅前町，大川筋１丁目，相生町
19		北本町２～４丁目，相生町，江陽町，栄田町
24		伊勢崎町，吉田町，中水道，幸町，愛宕町２・３丁目，相模町，新本町１丁目，和泉町，昭和町
25		和泉町，塩田町，昭和町，比島町1～3丁目，新本町１・２丁目，栄田町，江陽町，北本町3丁目，吉田町，愛宕町3・4丁目
26		江陽町，北本町３丁目，比島町１～３丁目
28		幸町，中水道，洞ヶ島町，寿町
31		塩田町，比島町４丁目
32		比島町３・４丁目
14	初月	南万々
20		中久万，東久万，南久万，一ツ橋町２丁目
21		中万々，南万々，中久万，南久万
22		万々，中万々，西久万，中久万
23		一ツ橋町１・２丁目，東久万，西久万，中久万
27		一ツ橋町１丁目，東久万
27	秦	三園町，西秦泉寺，愛宕山
29		前里，愛宕山，東秦泉寺，西秦泉寺
30		西秦泉寺，中秦泉寺，愛宕山
31		東秦泉寺，北秦泉寺，南秦泉寺，前里
5	潮江	河ノ瀬町
6		大原町，天神町，筆山町
42		天神町，筆山町，梅ノ辻，土居町，塩屋崎町１丁目，百石町１丁目，桟橋通１丁目
43		土居町，役知町，北新田町，新田町，潮新町１・２丁目，桟橋通２丁目
44		新田町，北新田町，南新田町，北萩町，萩町
45		桟橋通１・４丁目，仲田町，潮新町１・２丁目，百石町３丁目，北萩町
46		桟橋通１・２丁目，塩屋崎町１・２丁目，北高見町，北竹島町
47		高見町，北高見町，竹島町，北竹島町，百石町４丁目
48		桟橋通4～6丁目，南ノ丸町，竹島町，百石町3・4丁目，南竹島町
49		桟橋通５丁目，孕西町，孕東町
50		六泉寺町，深谷町，南竹島町，孕西町
32～36	一宮	薊野，一宮
60～61	五台山	吸江，五台山
72～77	大津	大津
63～66	高須	高須
67～71	介良	介良
51・52	長浜	横浜
53・54		瀬戸
55		瀬戸，長浜
56・57		長浜
58・59		長浜
57	御畳瀬	御畳瀬

高知市（77枚のうち1号）

N

朝倉神社

朝倉

朝倉駅

国立高知大学

大蔵省印刷局
高知出張所

朝倉城跡

13.0
26
16.0
37
22
43
18.0
34
28
29
47
15.0
38
16.0
38
16.0
16.0
16.0
17.0
13.0

（2号）

N

朝倉・鴨田

（1号）

38
38
16.0
16.0
16.0
16.0
16

高知市（77枚のうち2号）

N

(7号)

鏡川橋

朝倉・鴨田

(3号)

(1号)

(2号)

岩井製氷工場

日産サニー高知サービスセンター

高知相互銀行

高知大学かつら寮

朝倉市営住宅

県営住宅

高知スーパー

土佐の店サニー

都市計画

37

38

38

17.0

16.0

17.0

38

28

38

33

36

38

15.0

15.0

15.0

15.0

16.0

16.0

16

高知市（77枚のうち3号）

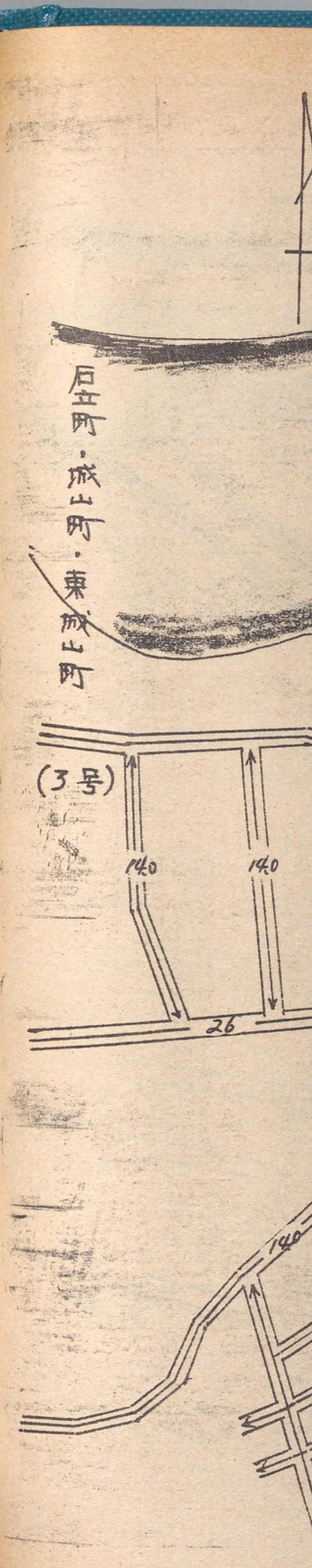

高知市（77枚のうち4号）

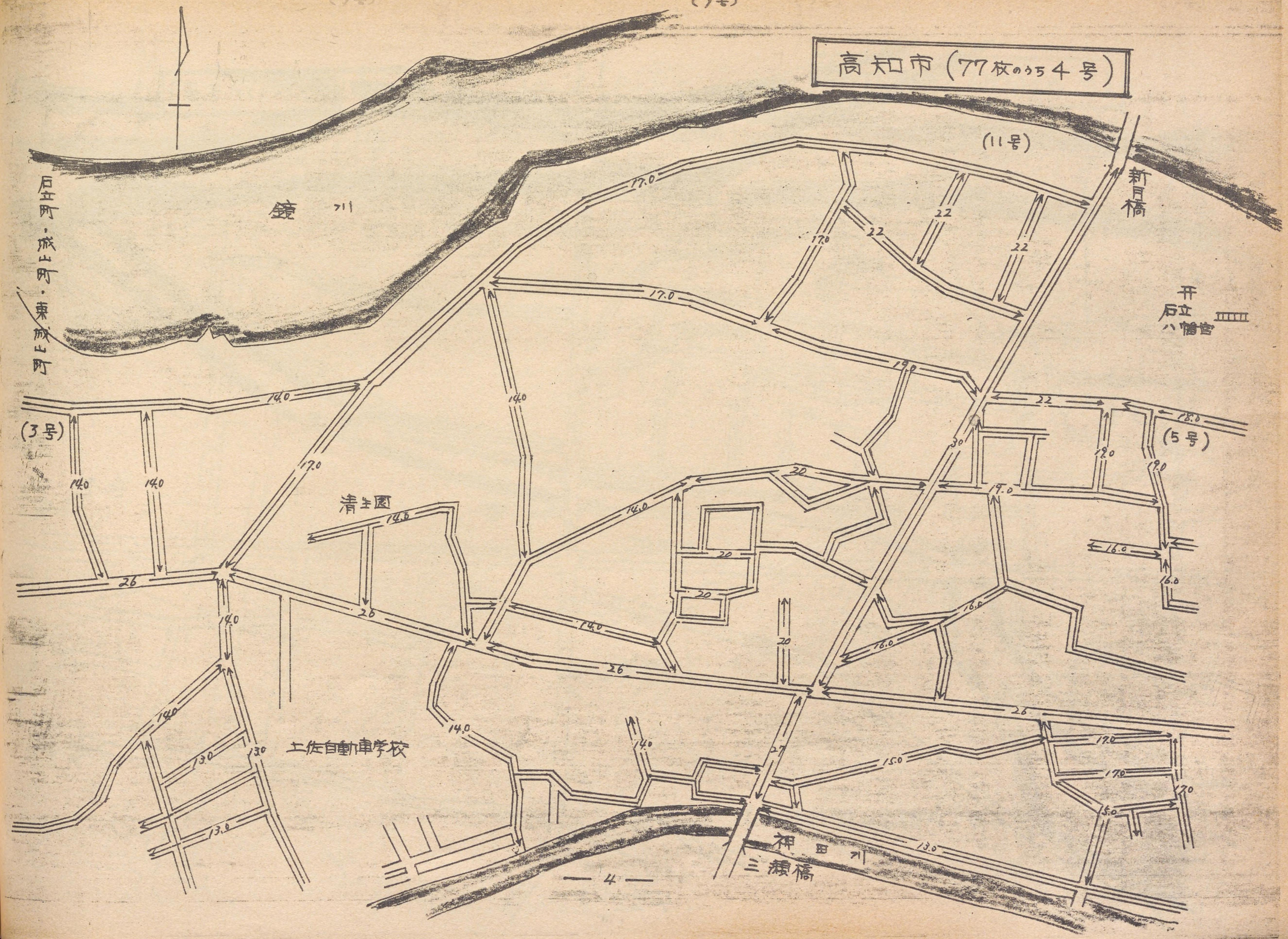

高知市（77枚のうち 5号）

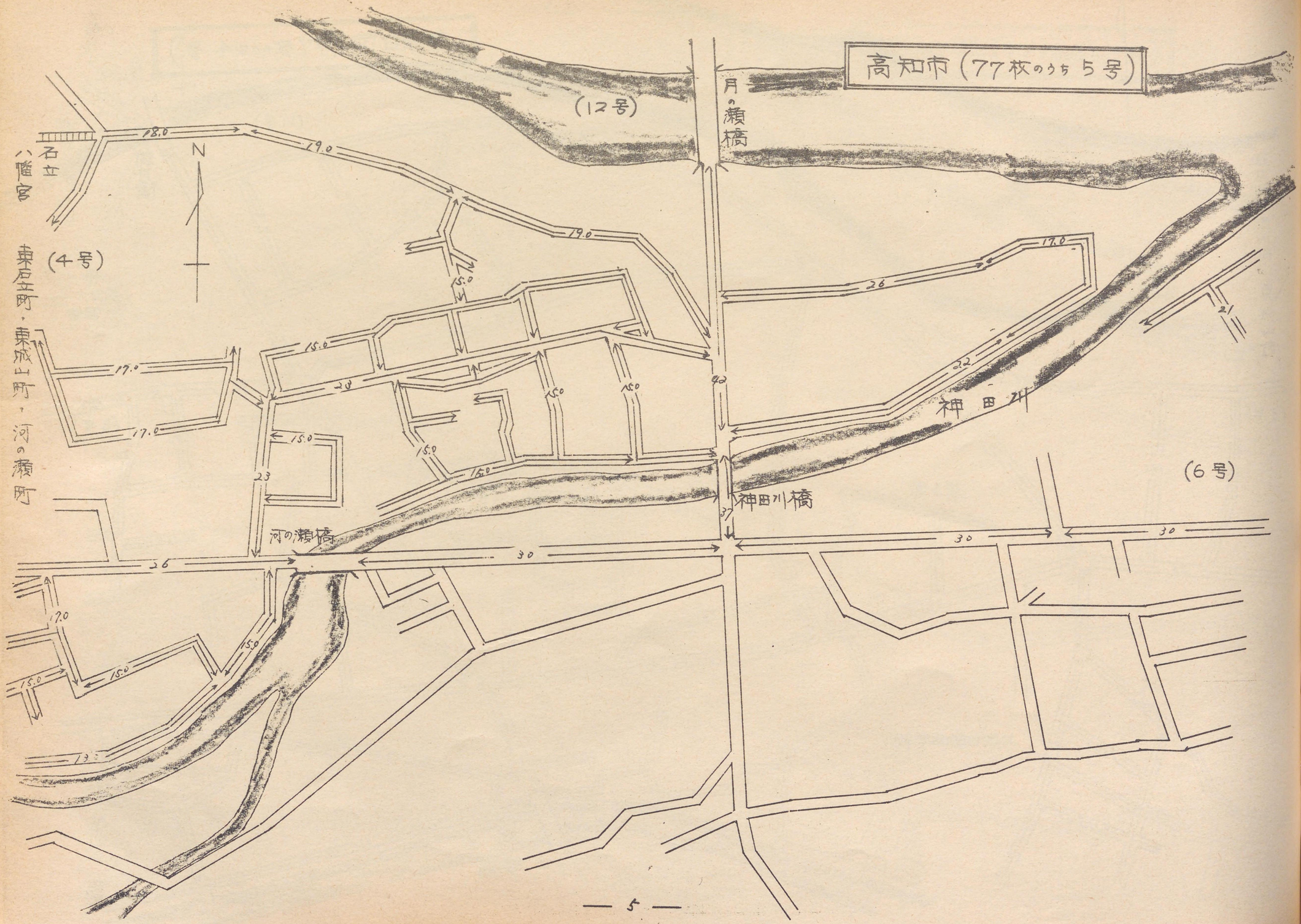

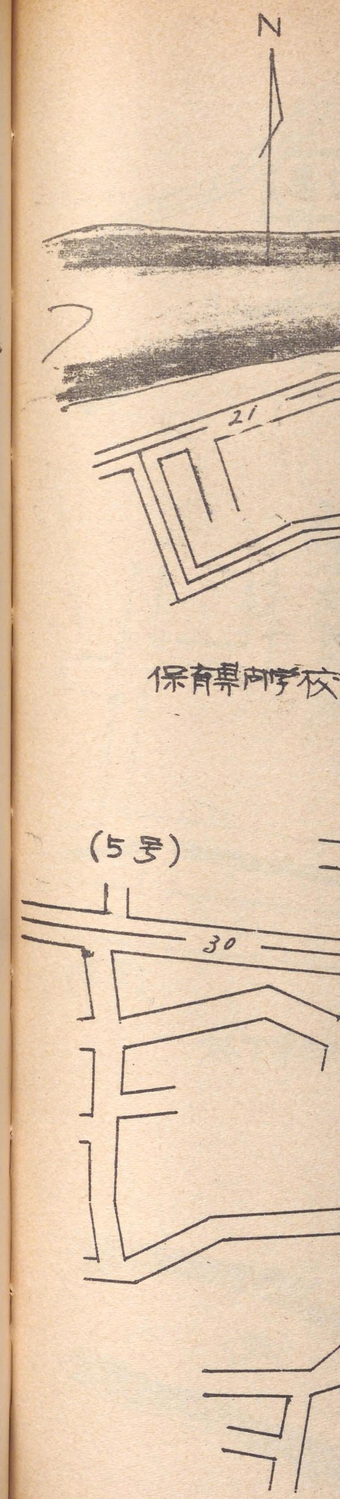

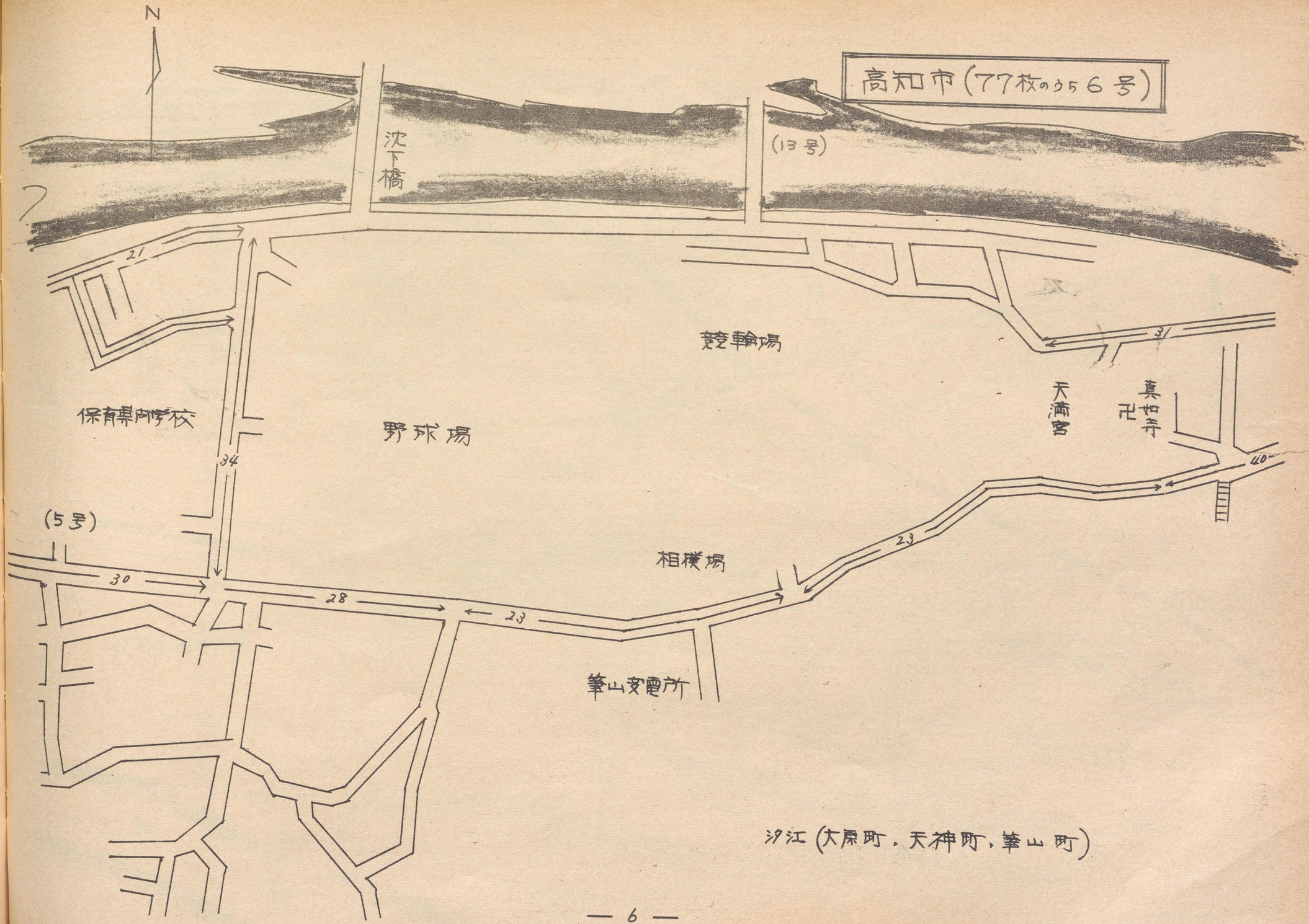

汐江（大原町，天神町，筆山町）

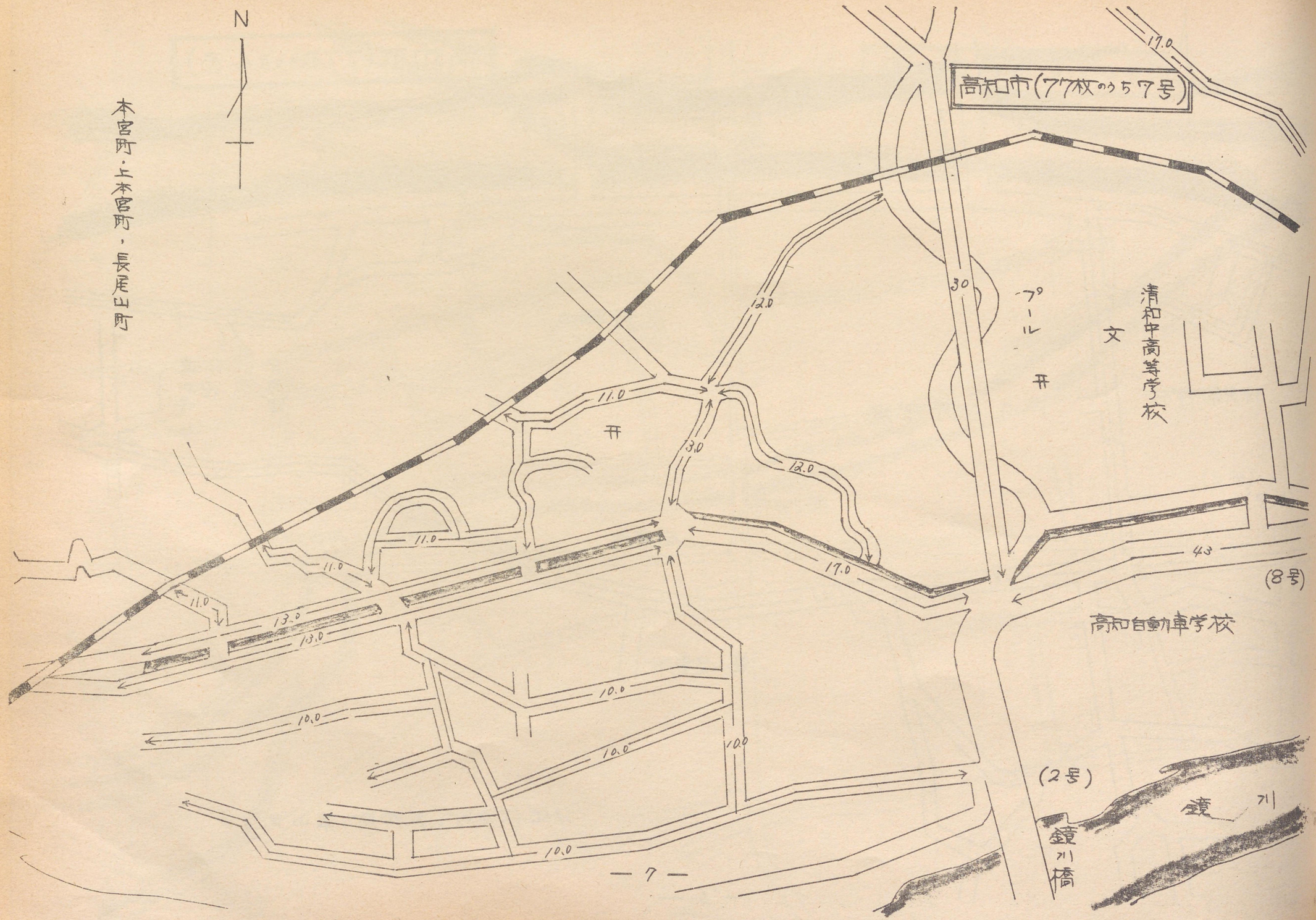
N
本宮町・上本宮町・長尾山町
高知市(77枚のうち7号)
17.0
30
12.0
11.0
13.0
12.0
11.0
11.0
11.0
13.0
13.0
10.0
10.0
10.0
10.0
10.0
プール
文
清和中高等学校
43
(8号)
高知自動車学校
(2号)
鏡川
鏡川橋

水源町・本宮町

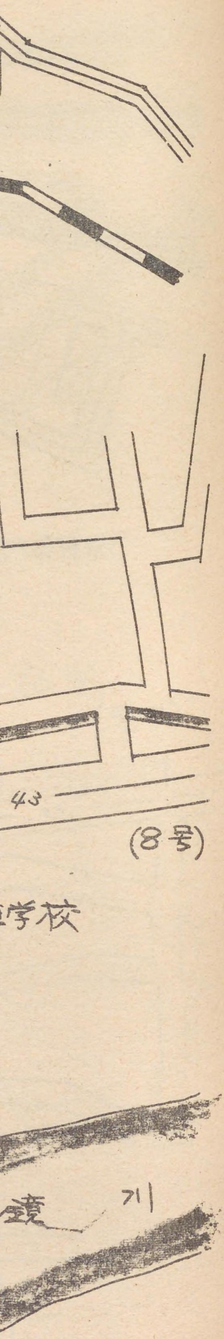

旭町3丁目・2丁目・旭天神町・長尾山町・元町・南元町・下島町・鏡川町・旭上町

水源町・本宮町

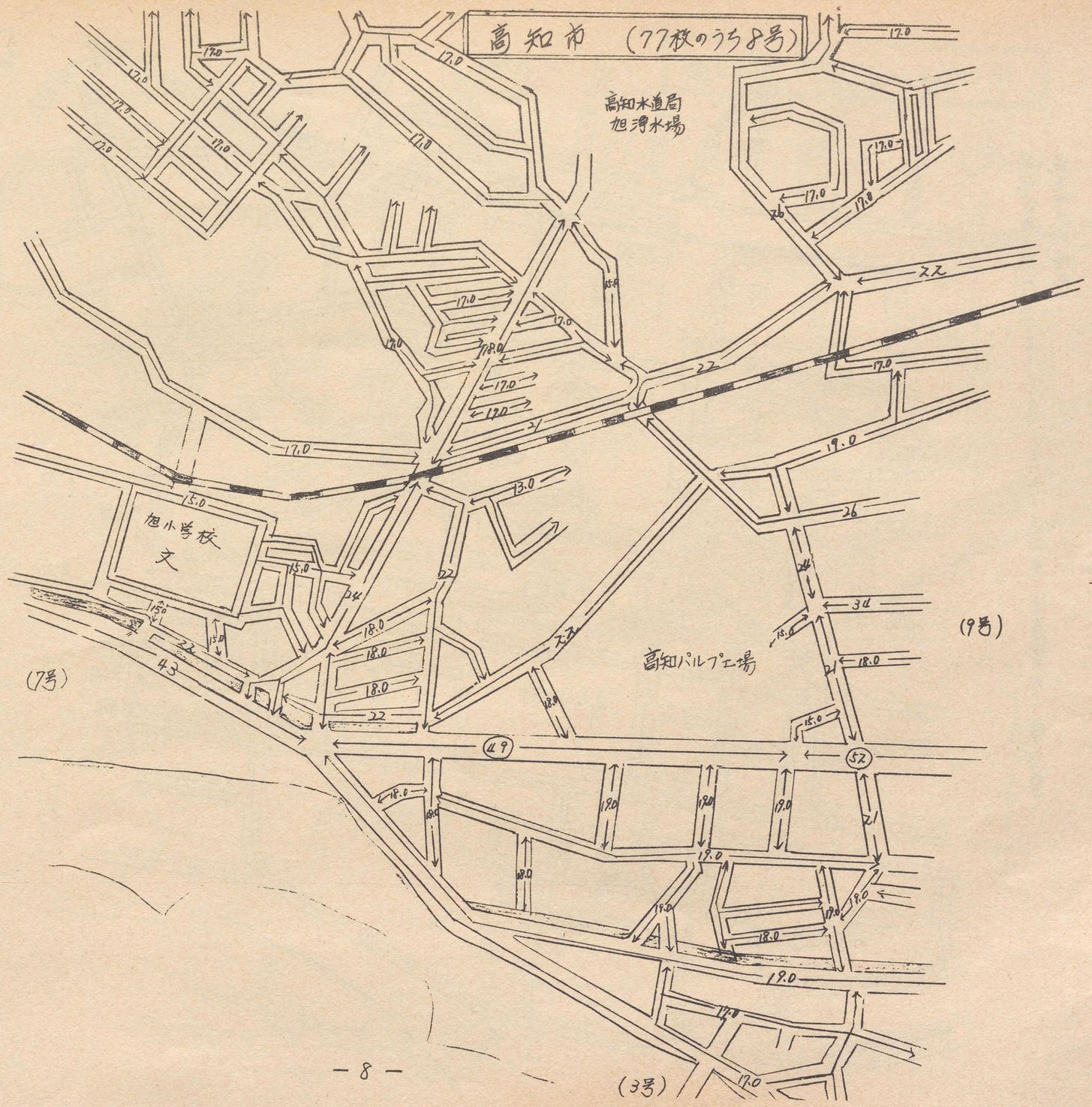

高知市（77枚のうち9号）

旭駅前町、旭町2丁目、3丁目、元町・赤石町・中須賀町・鏡川町
縄手町、北端町

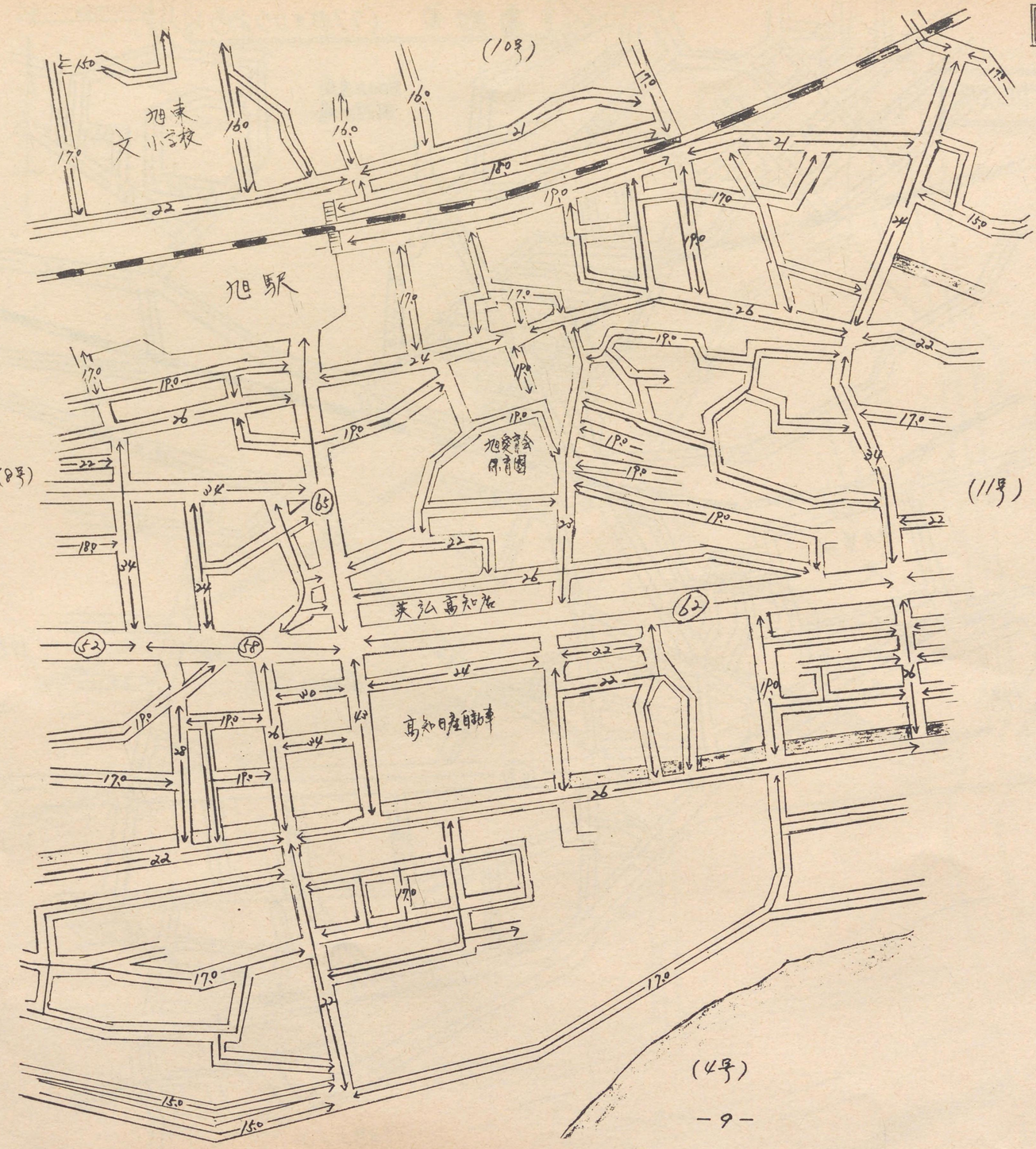

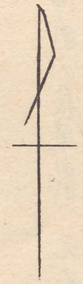

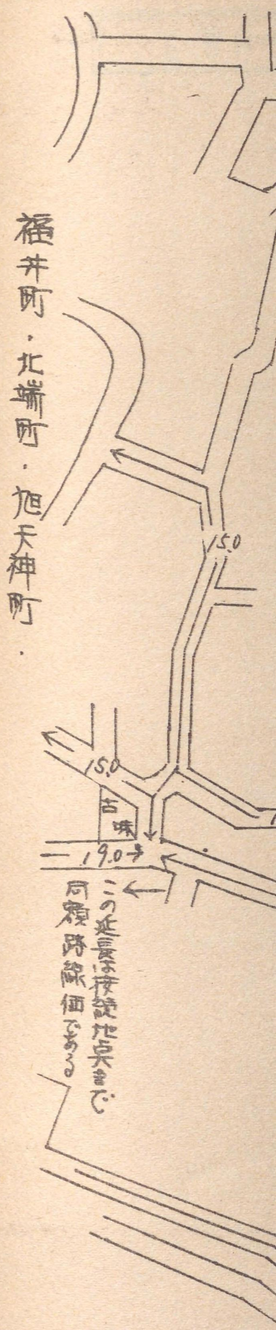

高知市（77枚のうち 10号）

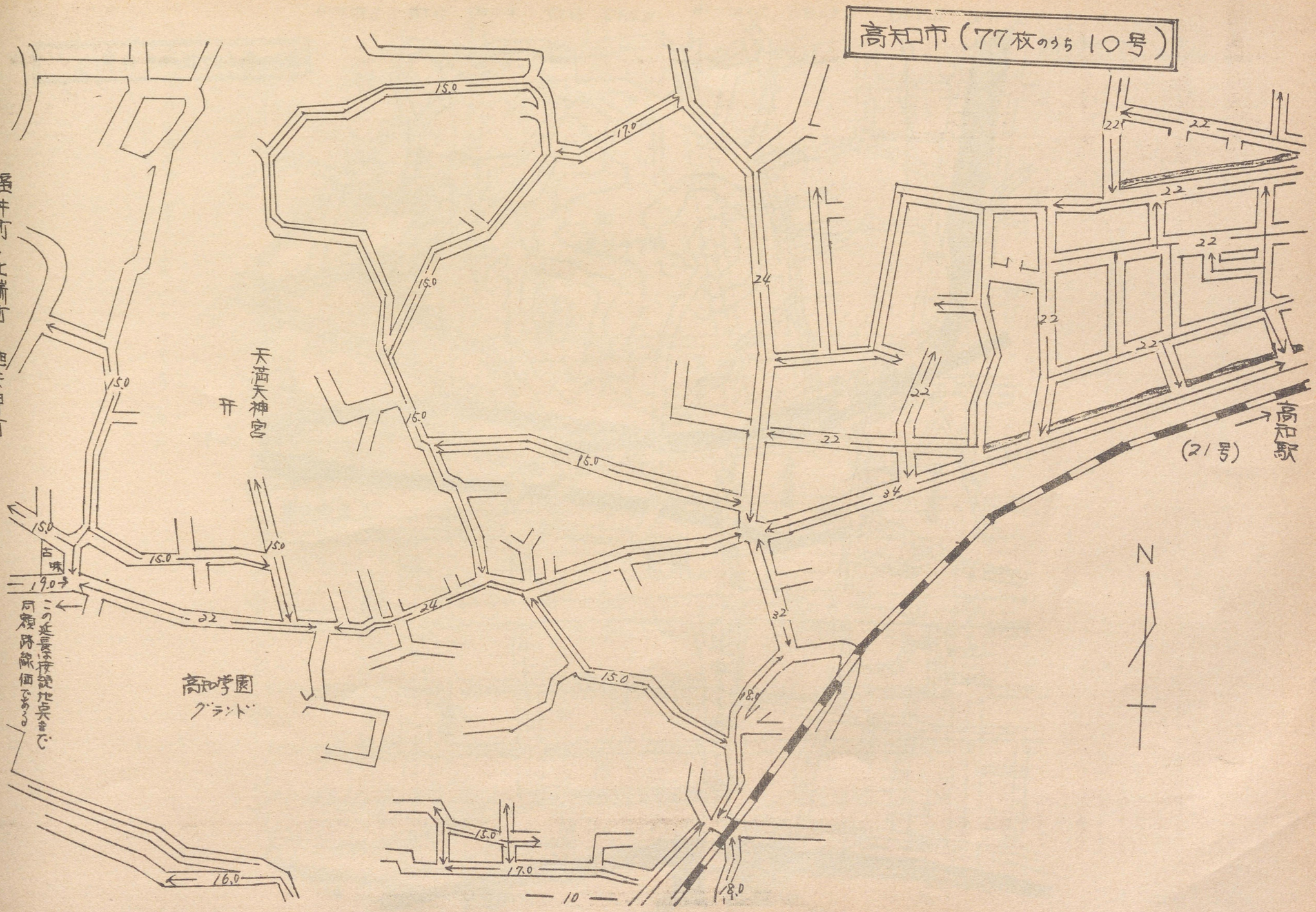

玉水町、山手町、平和町、旭町一丁目、宮前町 西町 井口町 四丁目、上町五丁目

高知市（77枚のうち11号）

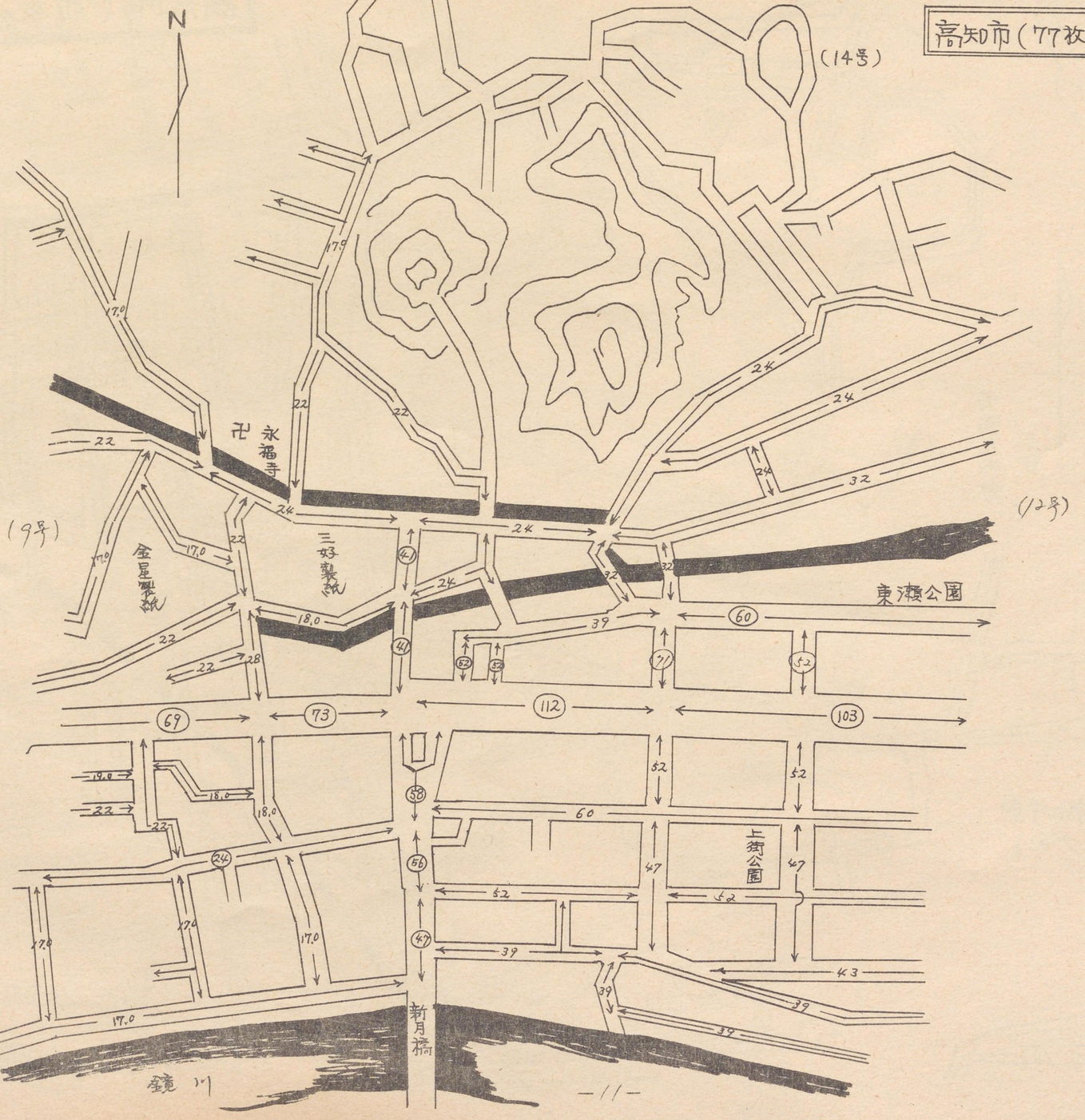

大膳町、右越前町、西町、上町一、二、三丁目、升形

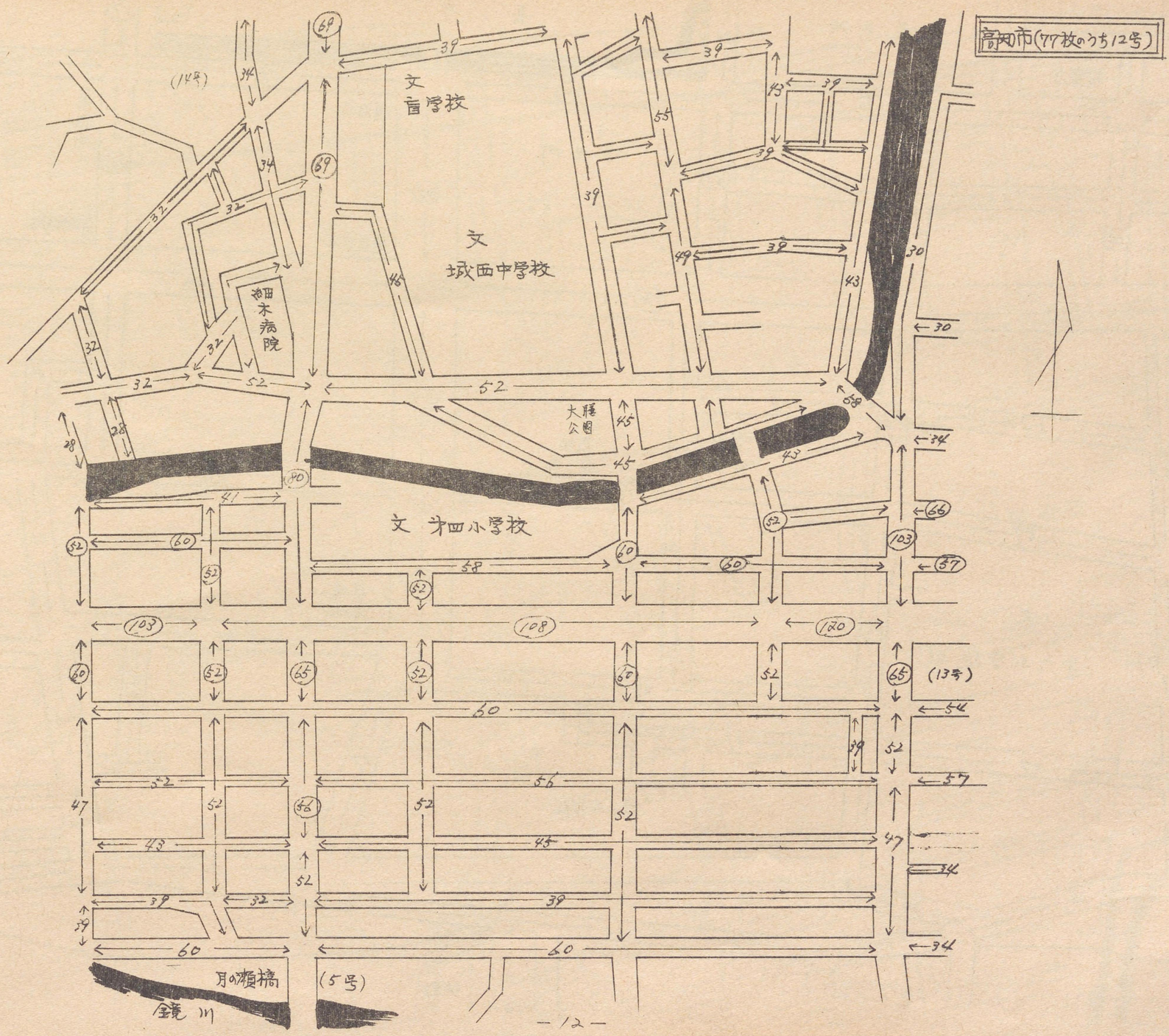

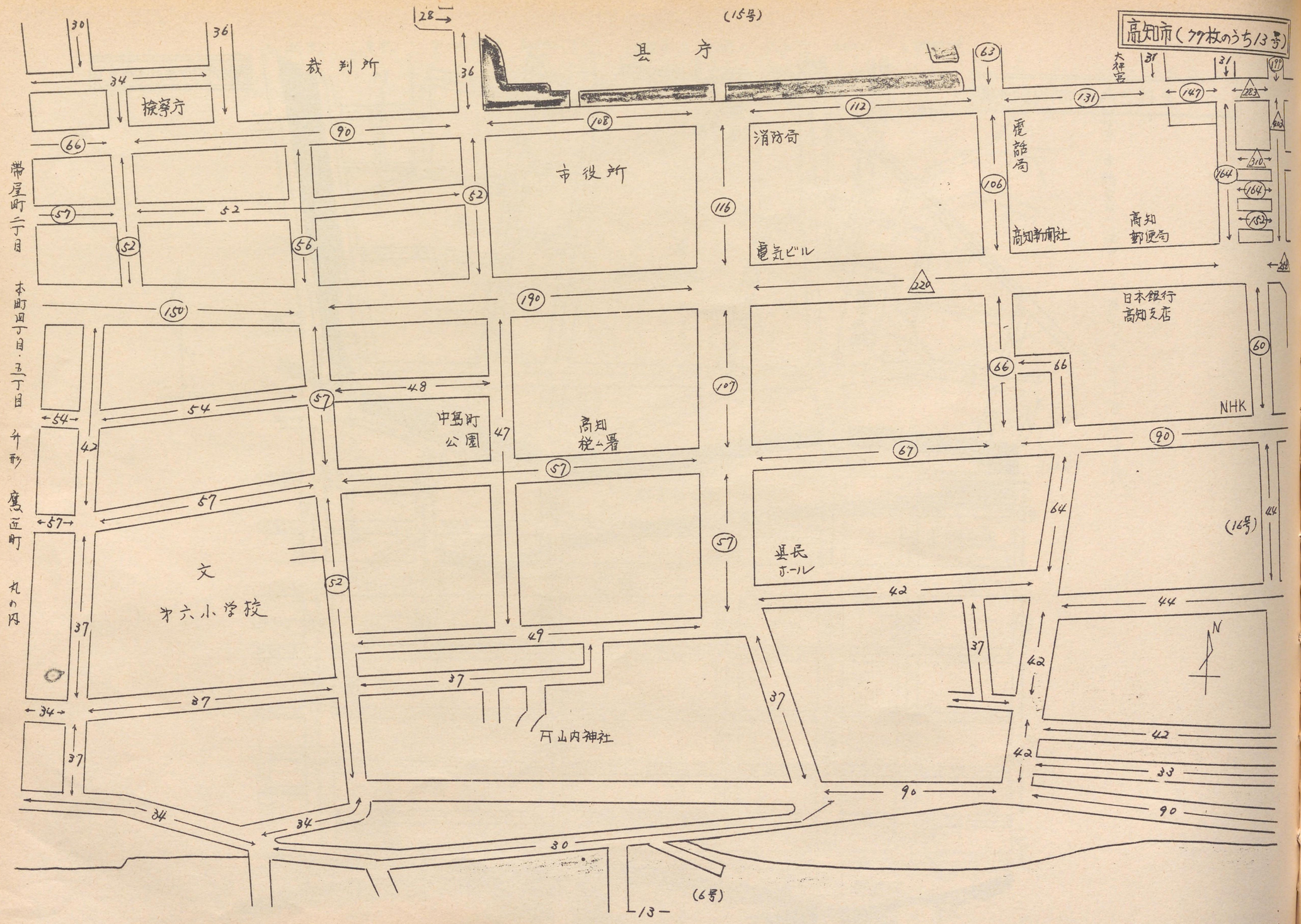

小高坂地区
西新屋敷
新屋敷
城北町
八反町（一部）
山の端（一部）
南万々
北越前町
桜馬場
小津町

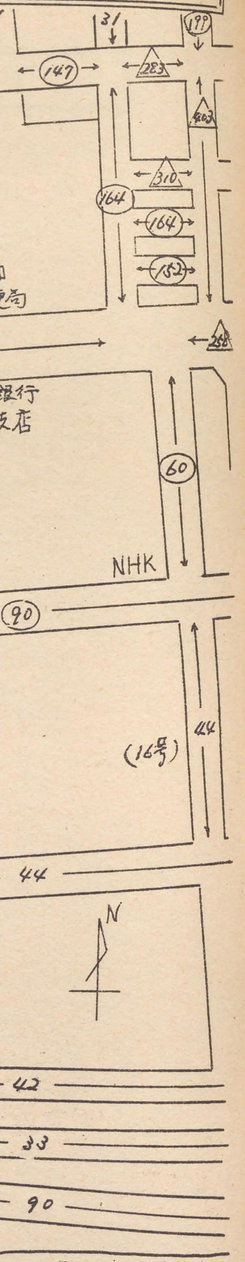

高知市（77枚のうち13号）
NHK

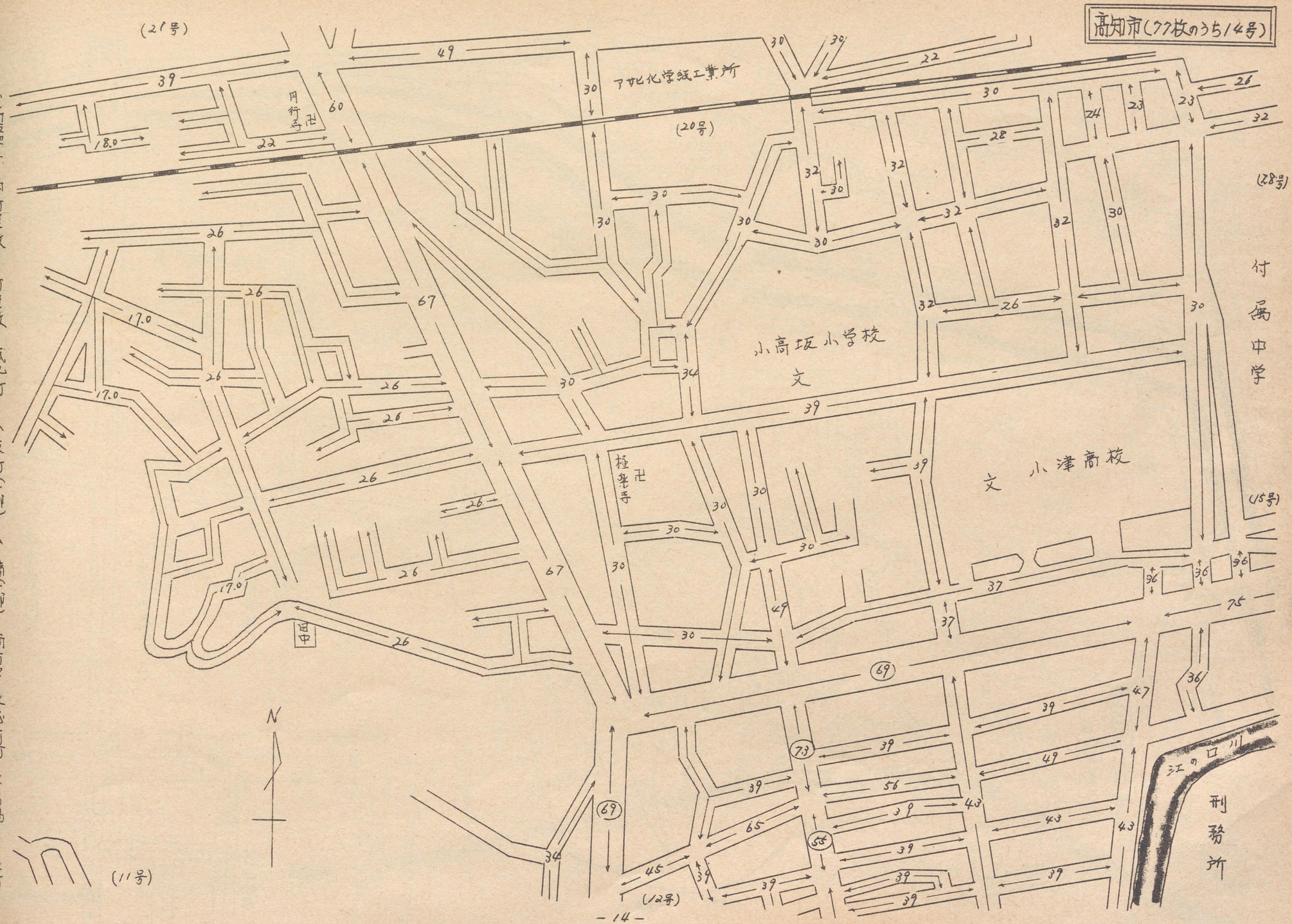

高知市（77枚のうち14号）
小高坂地区、西新屋敷、新屋敷、城北町、八反町（一部）、山の端（一部）、南万々、北越前町、桜馬場、小津町
アサヒ化学紙工業所
円行寺
小高坂小学校
文
小津高校
文
極楽寺
付属中学
江の口川
刑務所

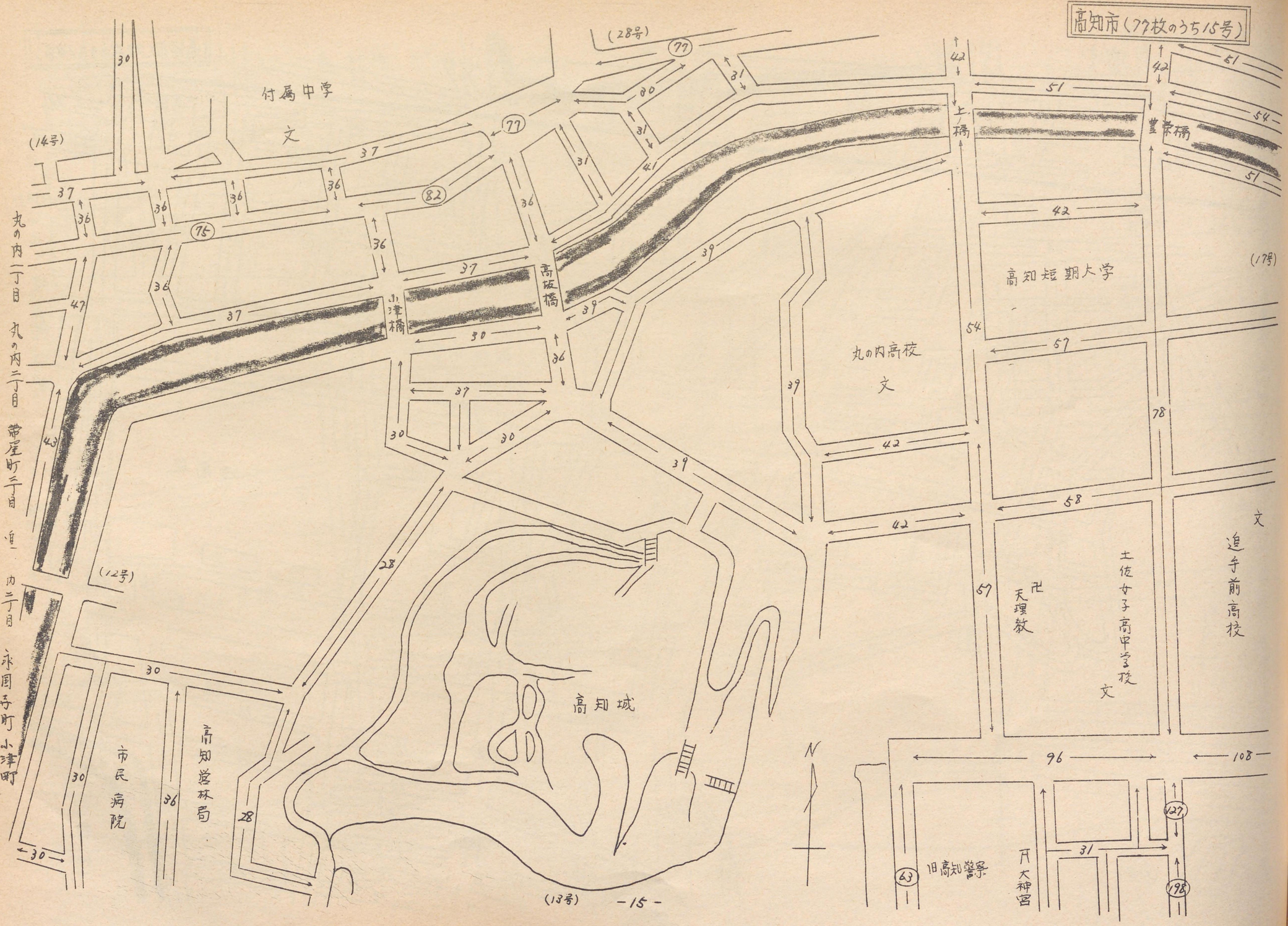
付属中学
文
丸の内一丁目
丸の内二丁目
帯屋町三丁目
南一
内二丁目
永国寺町
小津町
小津橋
高坂橋
丸の内高校
文
高知短期大学
上橋
豊楽橋
追手前高校
文
土佐女子高等学校
文
天理教
卍
大神宮
旧高知警察
高知城
市民病院
高知営林局
(14号)
(28号)
(12号)
(13号)
(17号)
(63)
-15-

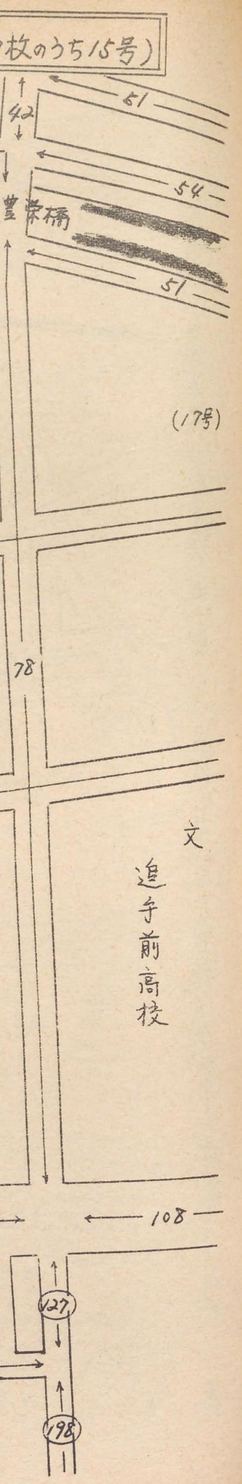

枚のうち15号)
豊栄橋
(17号)
文
追手前高校

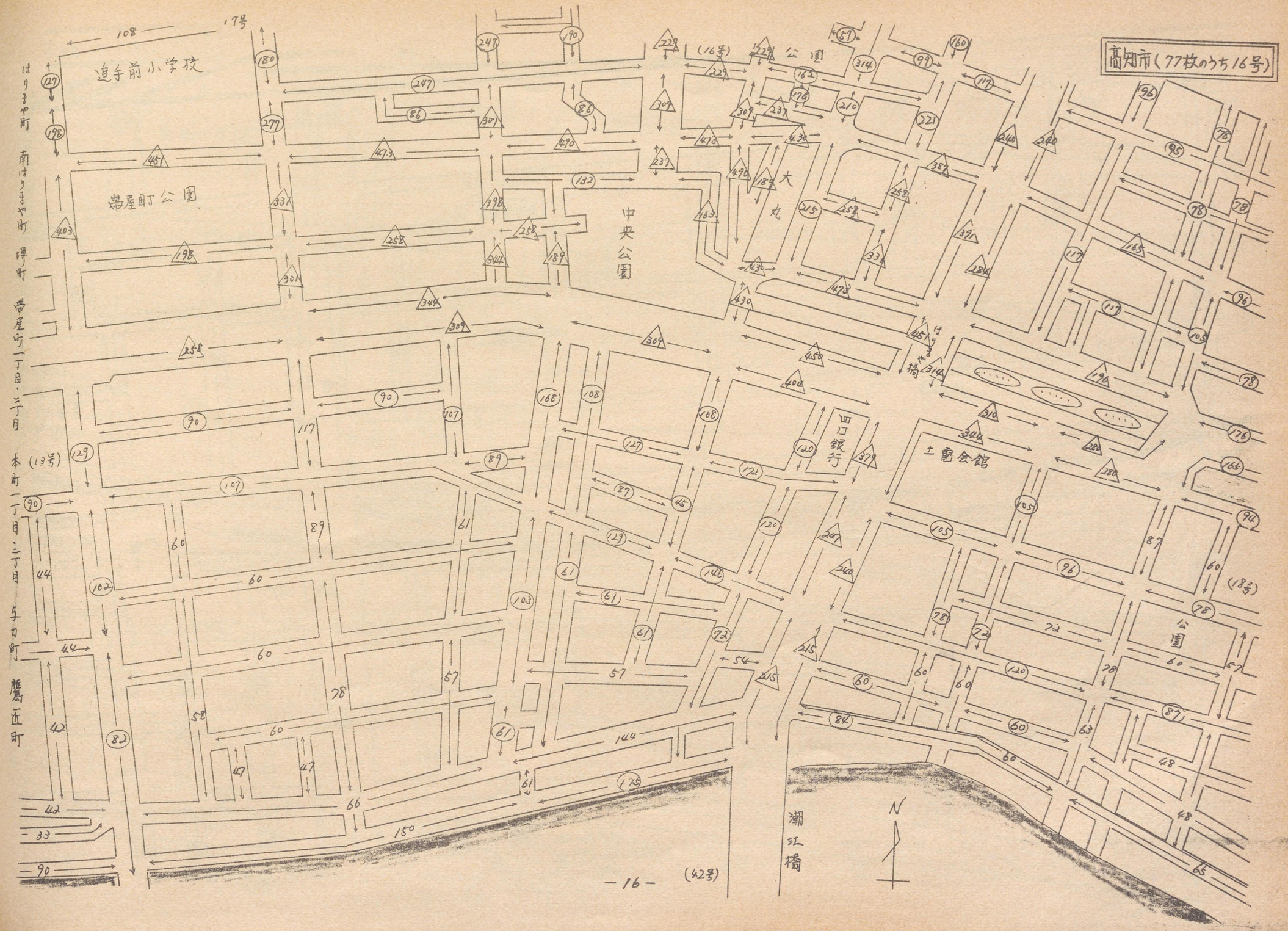

高知市(77枚のうち16号)
追手前小学校
帯屋町公園
中央公園
大丸
公園
四国銀行
土電会館
潮江橋
はりまや町
南はりまや町
堺町
帯屋町一丁目、二丁目
本町一丁目、二丁目
与力町
鷹匠町
N

高知市（77枚のうち17号）

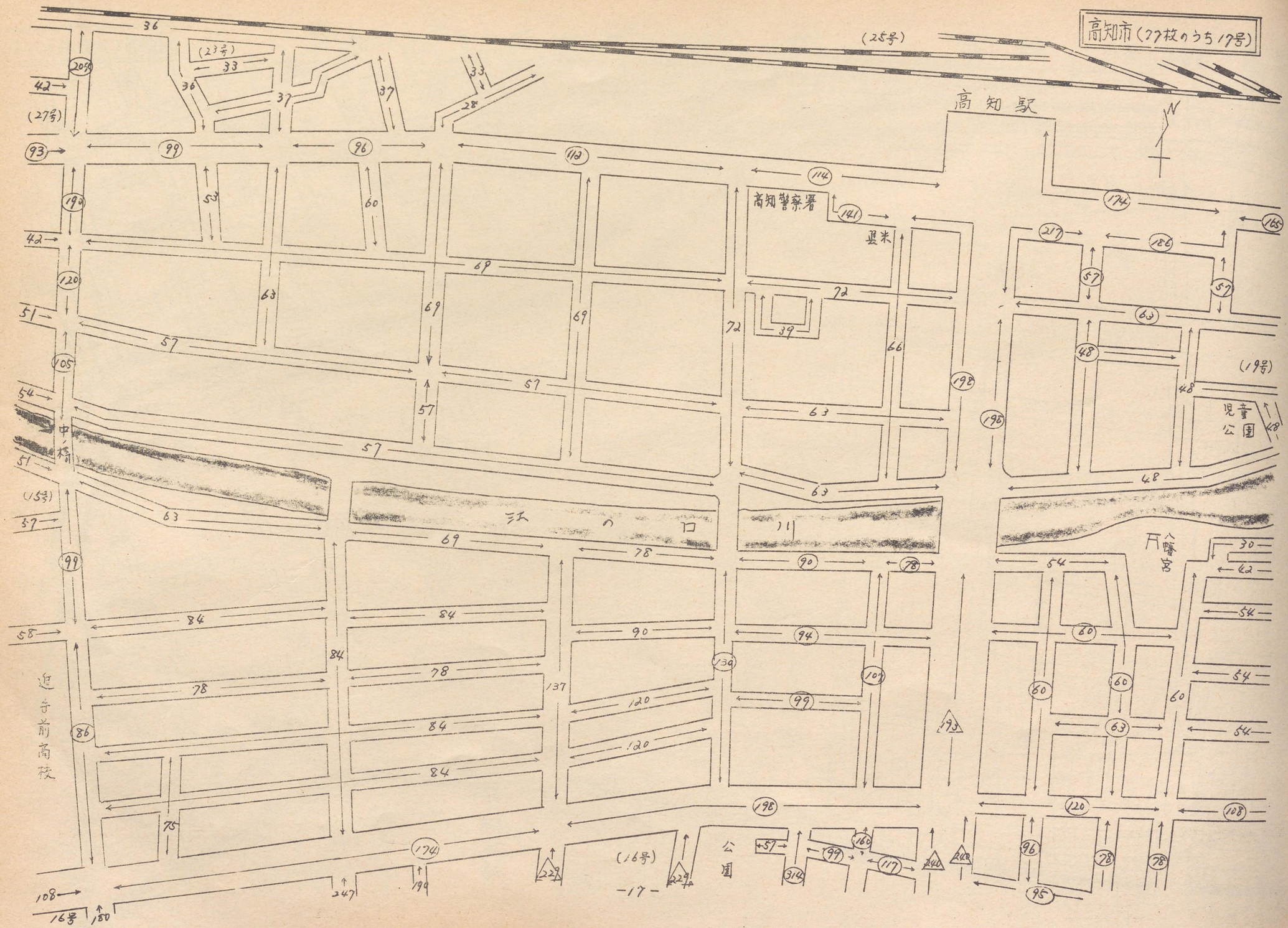

はりまや町・菜内場町・横井町・城見町・宝永町・農人町・常盤町・南はりまや町・九反田・農人町・中宝永町・南宝永町・二葉町

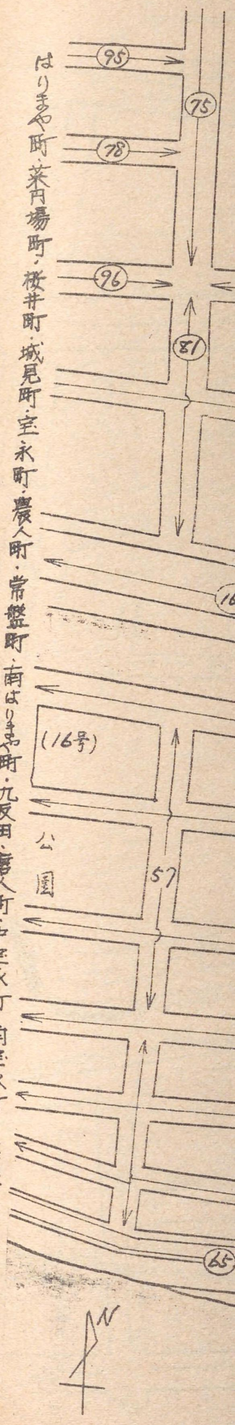

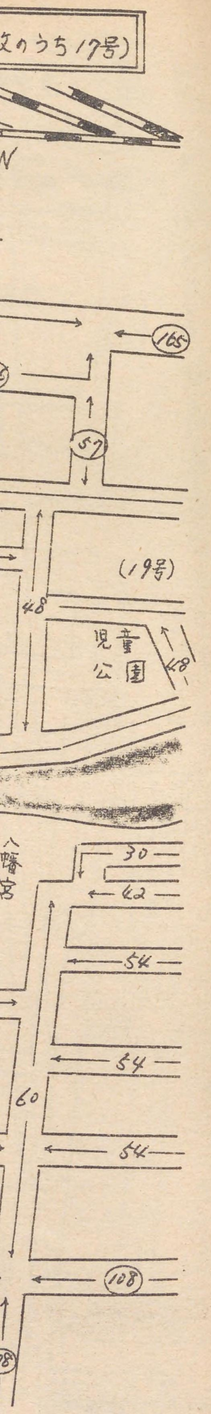

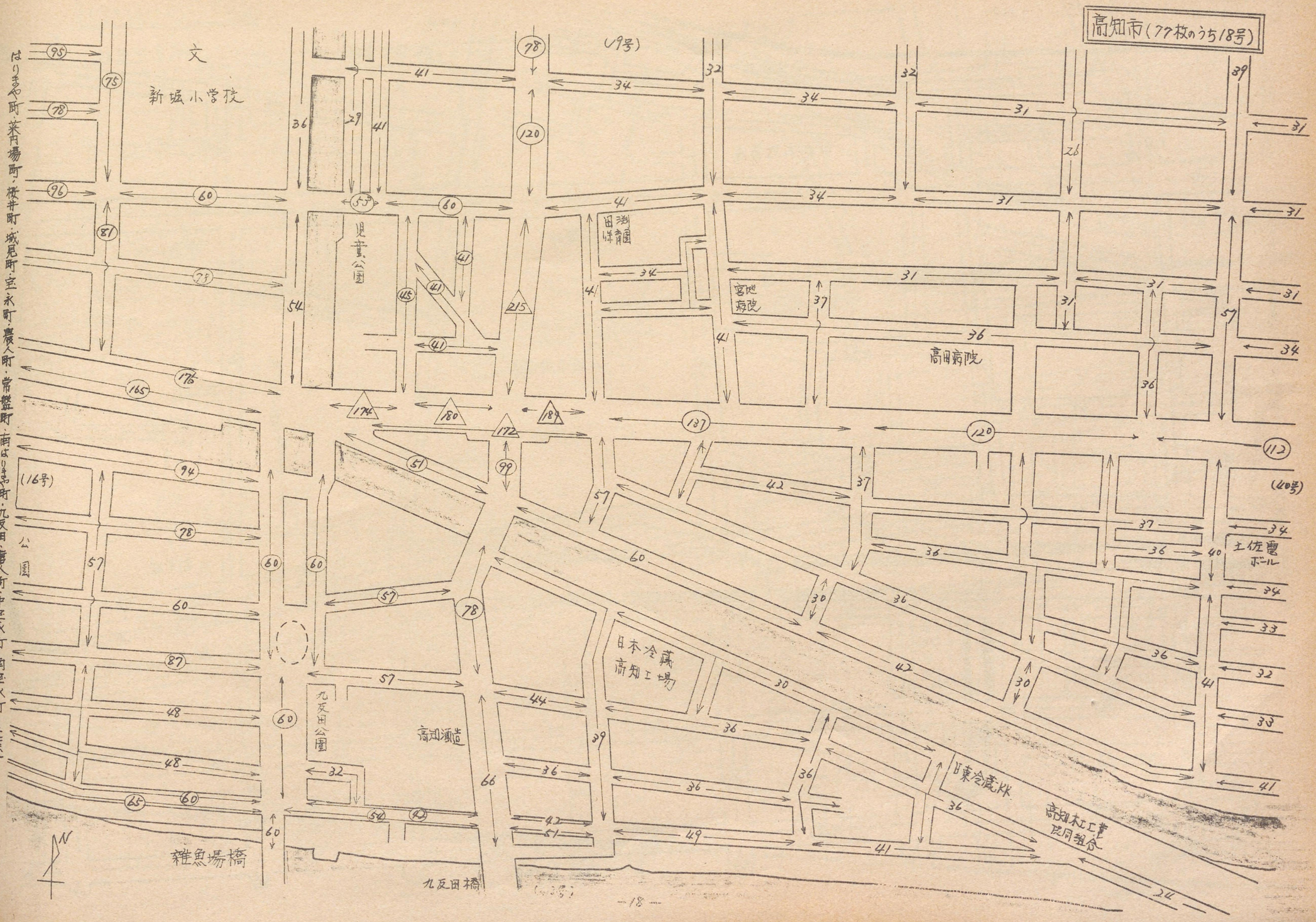

はりまや町・菜内場町・桜井町・城見町・宝永町・農人町・常盤町・南はりまや町・九反田・唐人町・中宝永町・南宝永町・二葉町

高知市（77枚のうち19号）

江陽町
北本町
はりまや町
桜井町
北島町一丁目
相生町
宝永町
(25号)
(26号)
(17号)
(18号)
江陽小学校
文
城東中学校
中央木材市場
テレビ高知
土佐木材市場
中央ホール
浜田
N
児童公園
山田橋
昭和橋
土佐木材
中央病院
日
多賀神社
鬼商木材
A

初月
小高坂（北部）
北八反町
八反町
宝町
幸町
伊勢崎町
一ツ橋町
中久万
南万々
中万々
南久万
アすヒ化学統工
(14号)

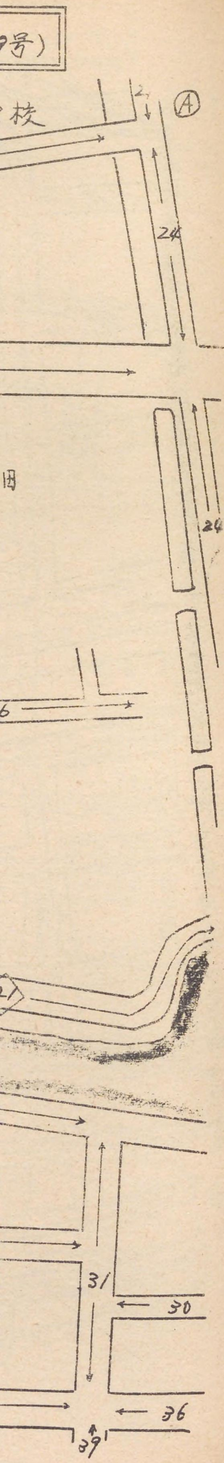

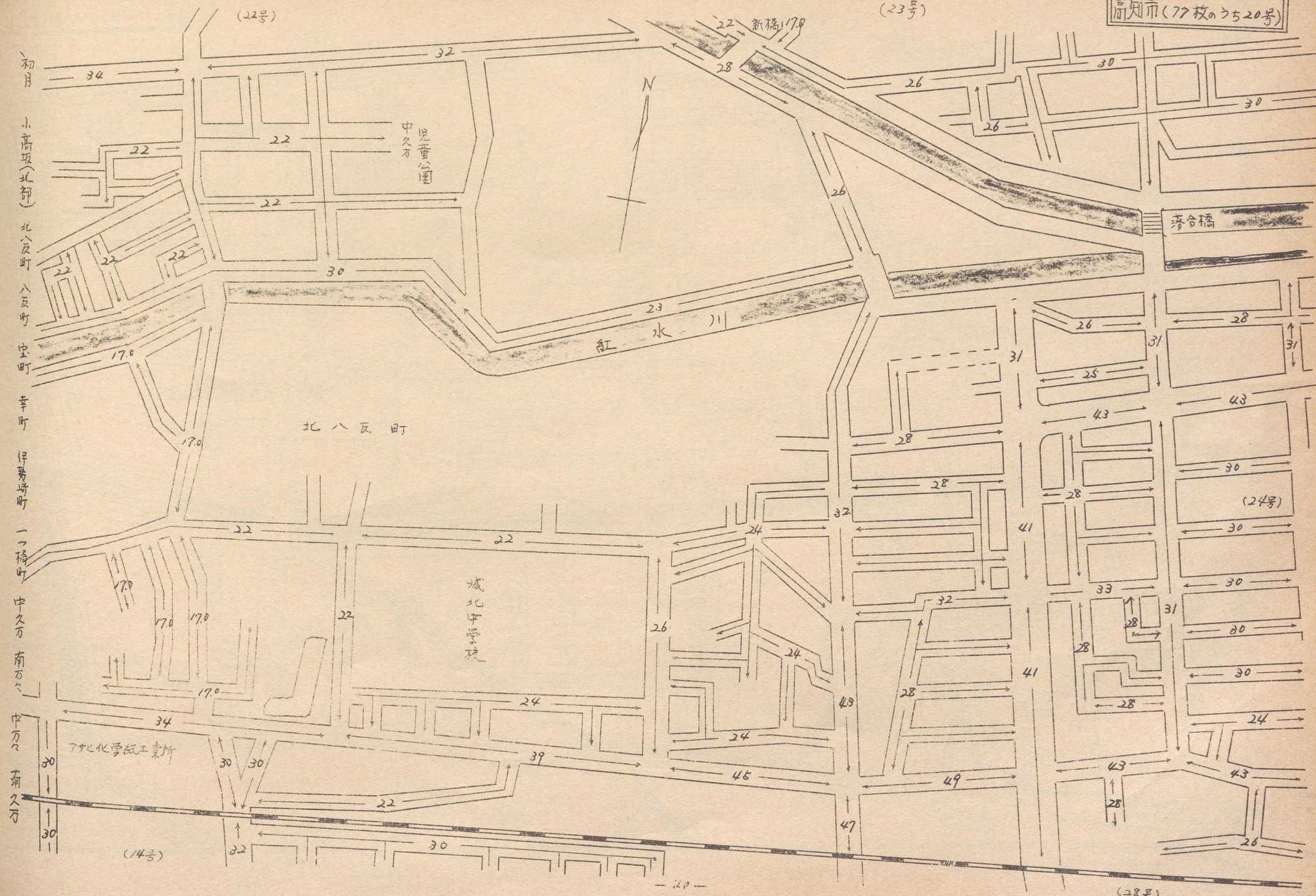

高知市（77枚のうち20号）
（22号）
（23号）
（24号）
（14号）
（28号）
新橋 17.0
初月
小高坂（北部）
北八反町
八反町
宝町
幸町
伊勢崎町
一つ橋町
中久万
南万々
中万々
南久万
児童公園
中久万
N
紅水川
北八反町
城北中学校
アサヒ化学紙工業所
落合橋

高知市（77枚のうち21号）

初月　小高坂（北部）　南万々　中万々　中久万　福井町　八反町

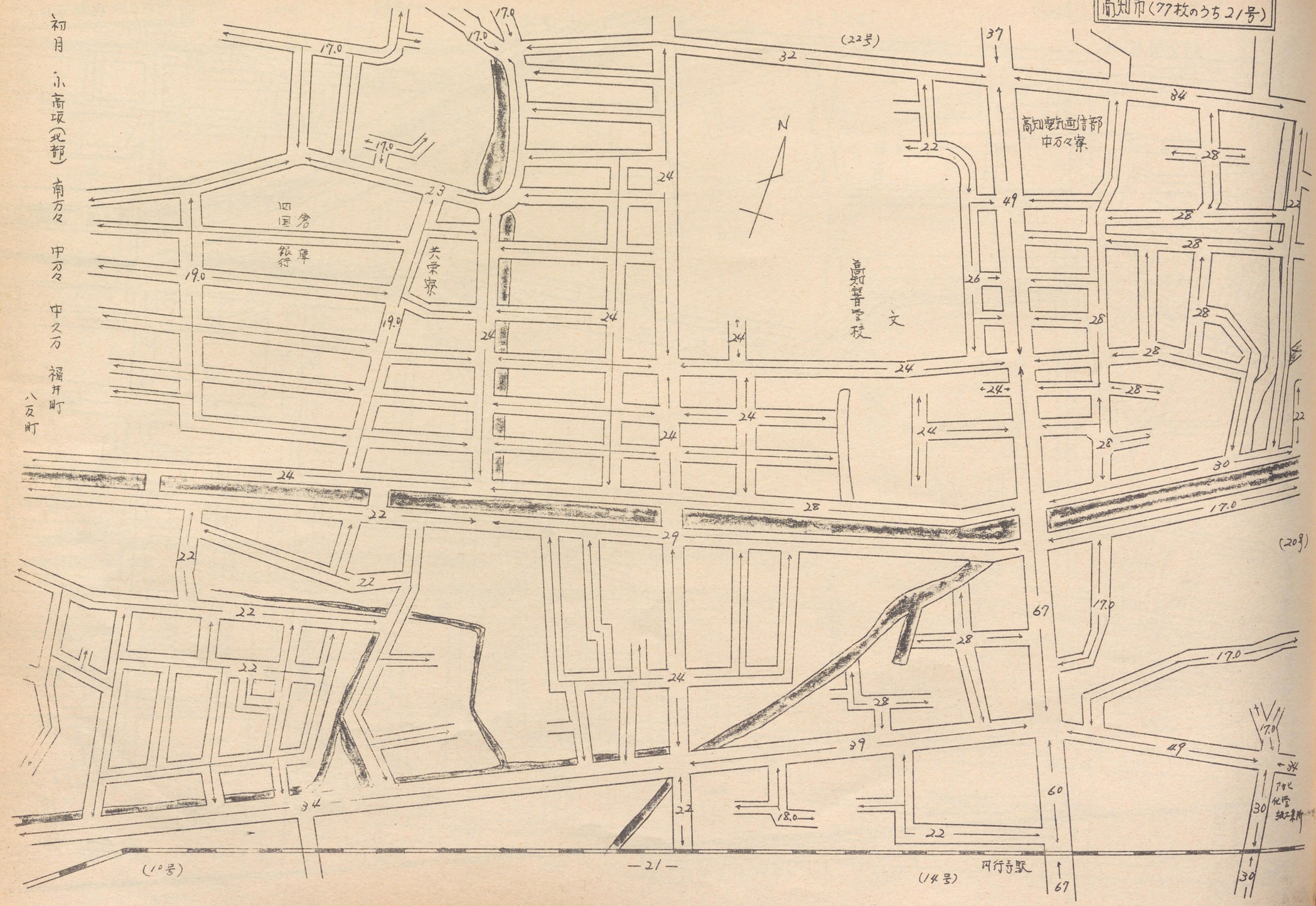

初月　小高坂（北部）　万々　中万々　西久万　中久万

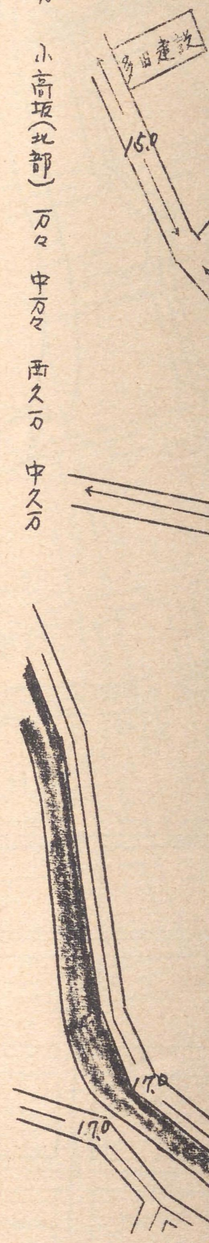

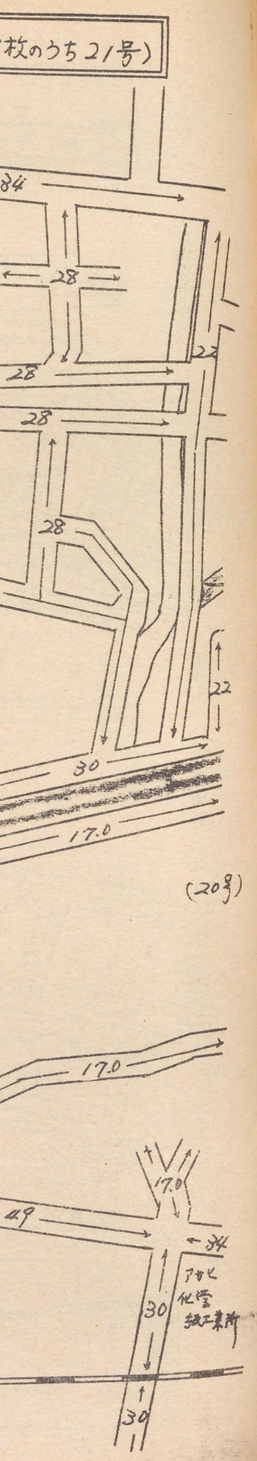

(20号)
アサヒ化学紙工業所

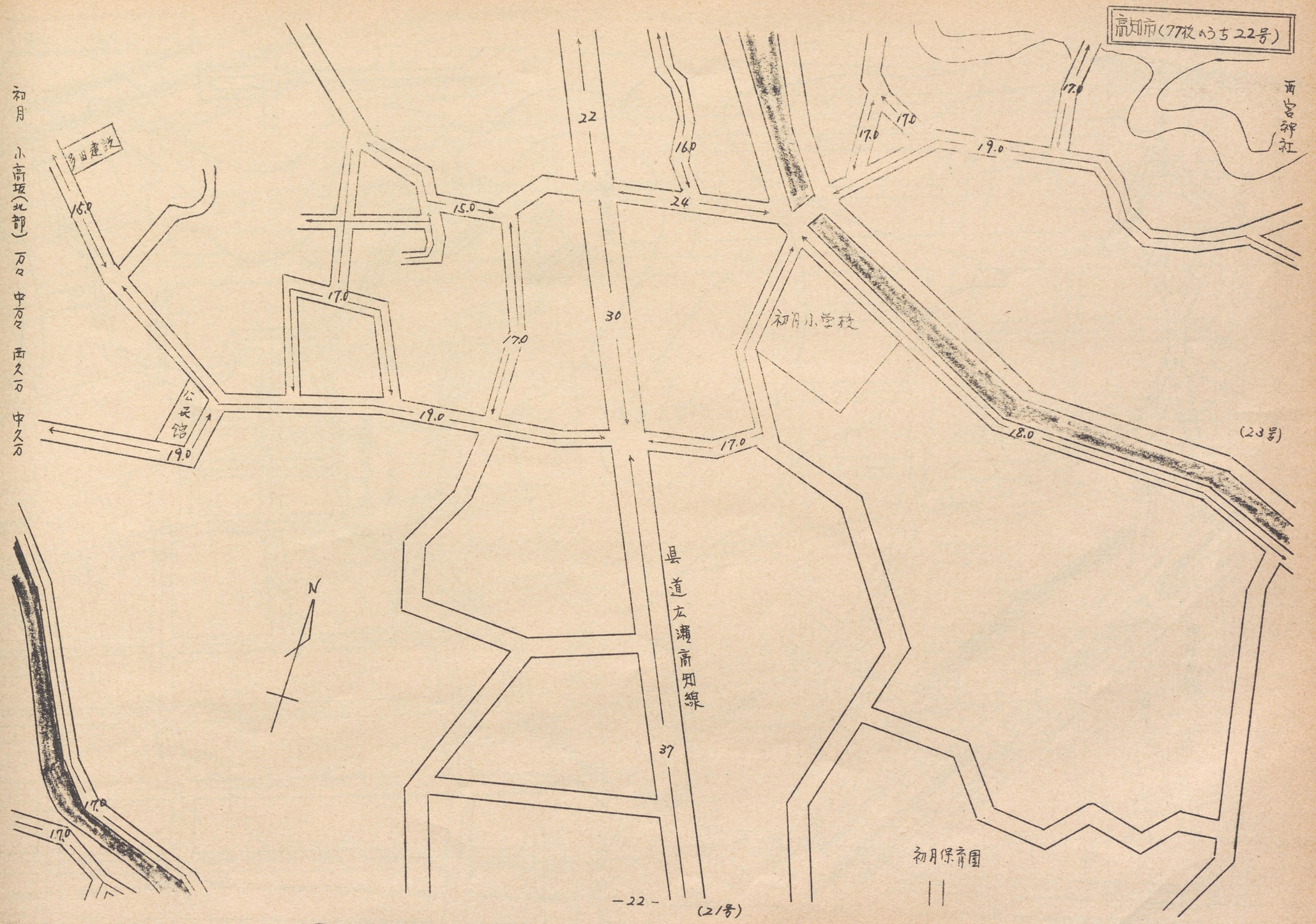

高知市(77枚のうち22号)
初月 小高坂(北部) 万々 中万々 西久万 中久万
多田建設
公民館
初月小学校
西宮神社
県道広瀬高知線
初月保育園
N
(23号)
(21号)

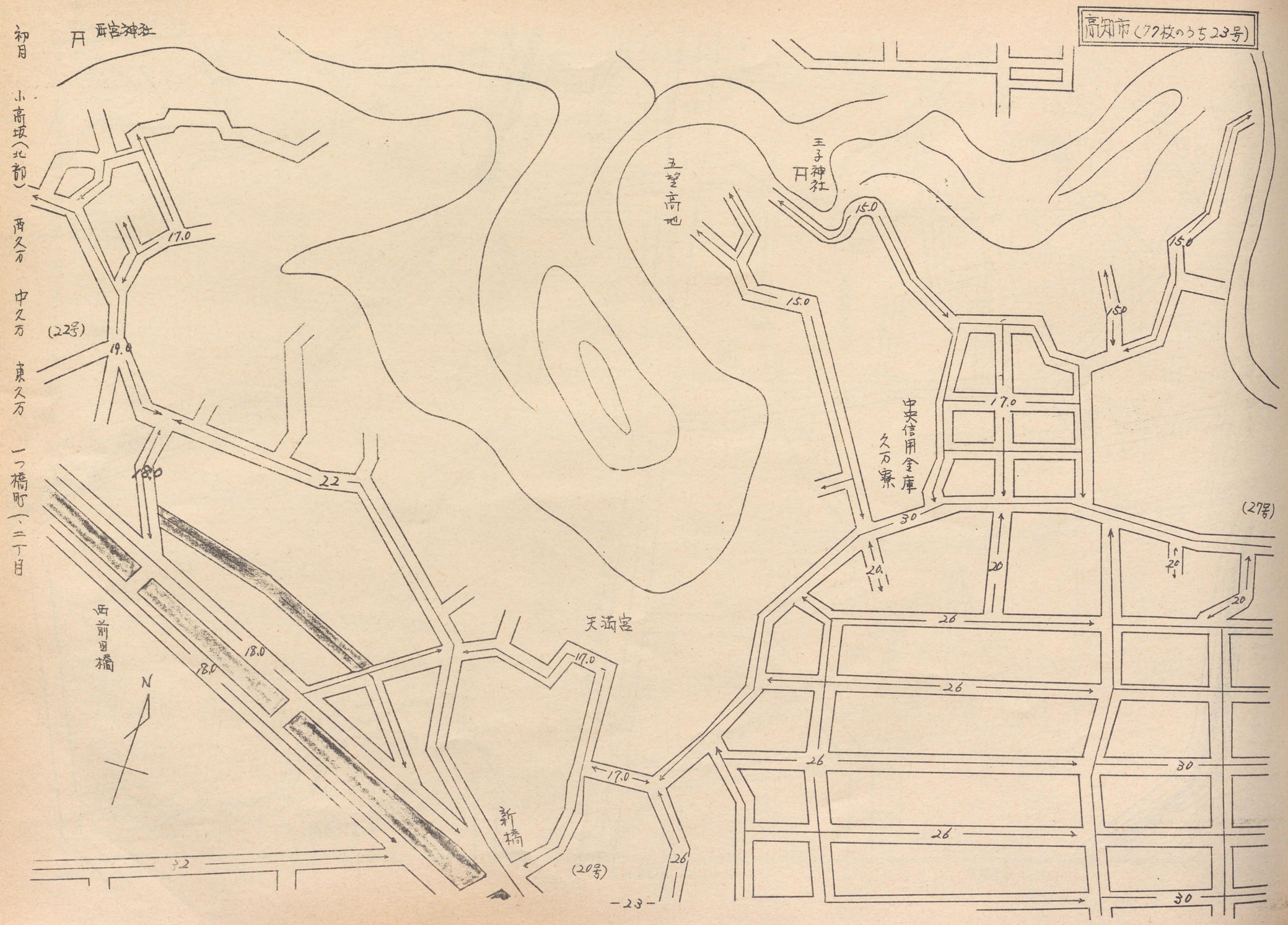

高知市（77枚のうち23号）
初月
小高坂（北部）
西久万
中久万
東久万
一つ橋町一、二丁目
西宮神社
五望高地
王子神社
中央信用金庫
久万寮
天満宮
西前田橋
新橋
(22号)
(20号)
(27号)
N
17.0
19.0
18.0
22
15.0
30
20
26
24
32
23

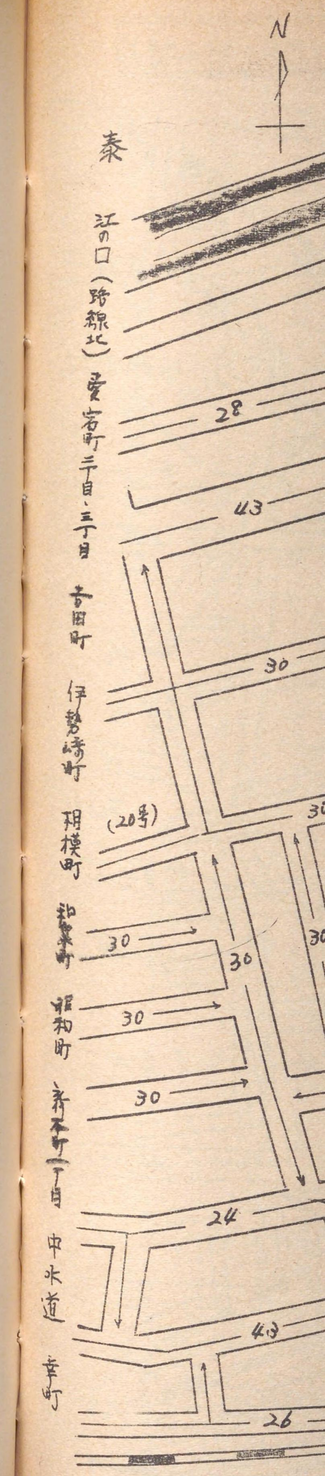

N
泰
江の口（路線北）
愛宕町二丁目、三丁目
吉田町
伊勢崎町
相模町
和泉町
昭和町
新本町一丁目
中水道
幸町
28
43
30
(20号)
24

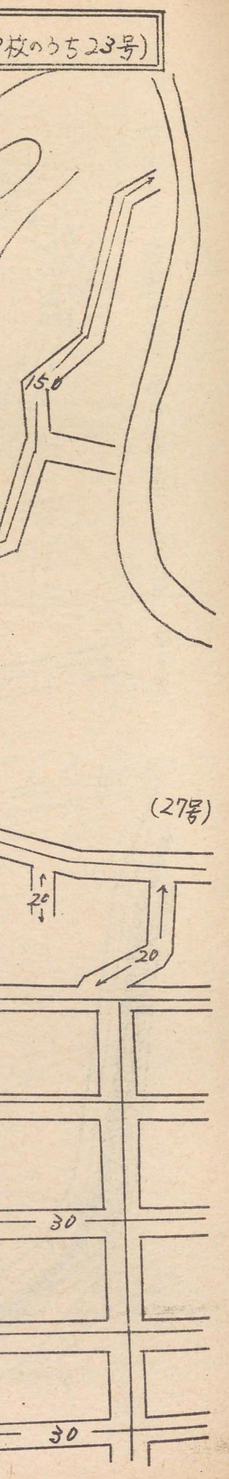

(27号)

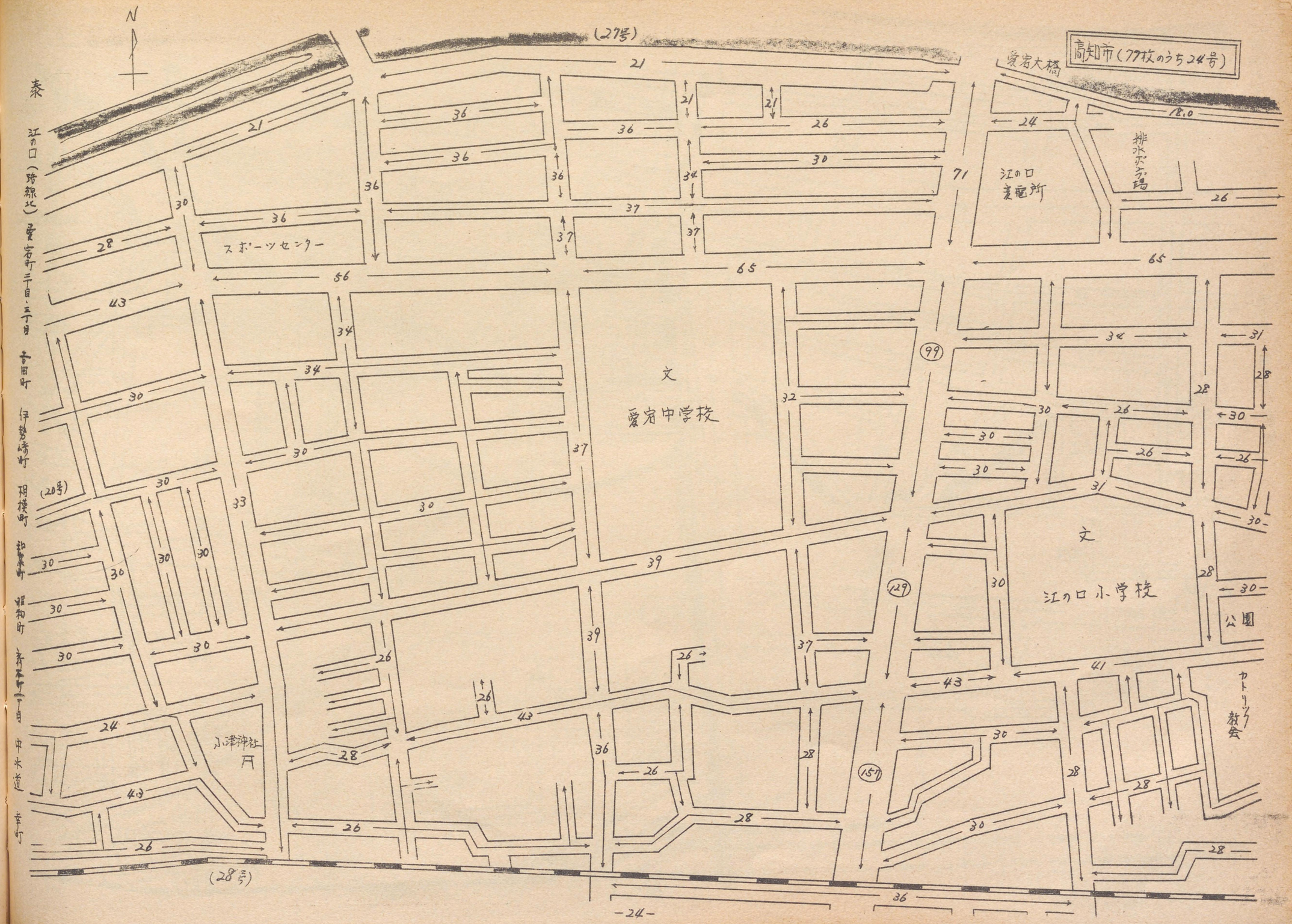

高知市（77枚のうち24号）
N
(27号)
(28号)
(20号)
泰
江の口（路線北）
愛宕町三丁目・三丁目
吉田町
伊勢崎町
相模町
和泉町
昭和町
新本町一丁目
中水道
幸町
愛宕大橋
江の口変電所
排水ポンプ場
スポーツセンター
文
愛宕中学校
文
江の口小学校
公園
カトリック教会
小津神社
(99)
(129)
(157)

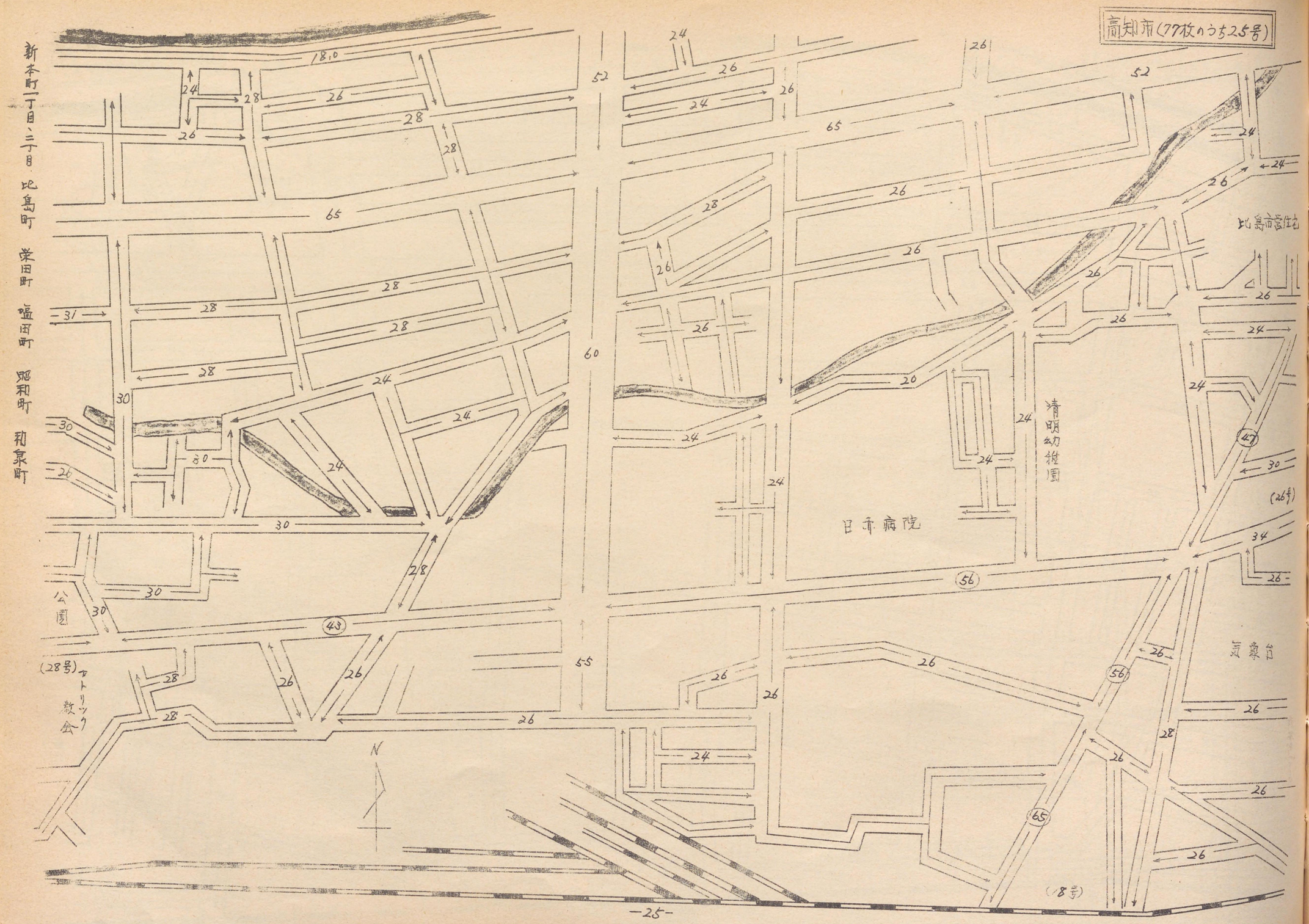
高知市(77枚のうち25号)
新本町一丁目、二丁目
比島町
栄田町
塩田町
昭和町
和泉町
公園
(28号)カトリック教会
日赤病院
清明幼稚園
比島市営住宅
気象台
(26号)
(18号)
N

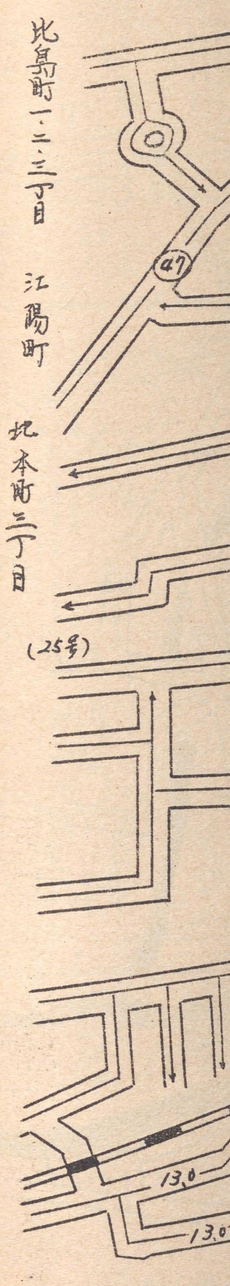
比島町一、二、三丁目
江陽町
北本町三丁目
(25号)

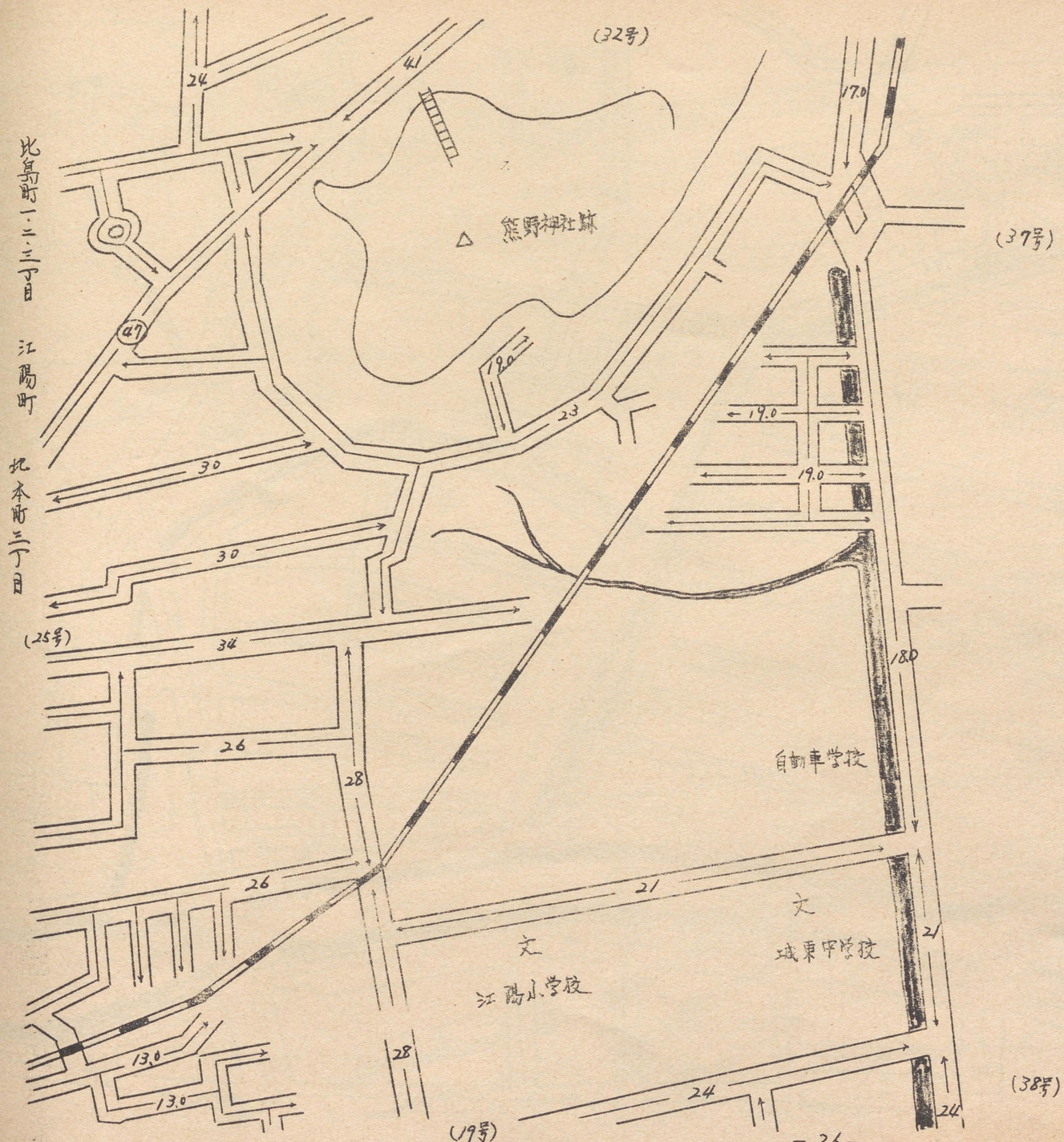
(32号)
比島町一・二・三丁目
江陽町
北本町二丁目
熊野神社跡
(37号)
(25号)
(19号)
(38号)
自動車学校
文
江陽小学校
文
城東中学校
N
24
41
47
30
34
26
28
12.0
23
17.0
19.0
18.0
21
13.0

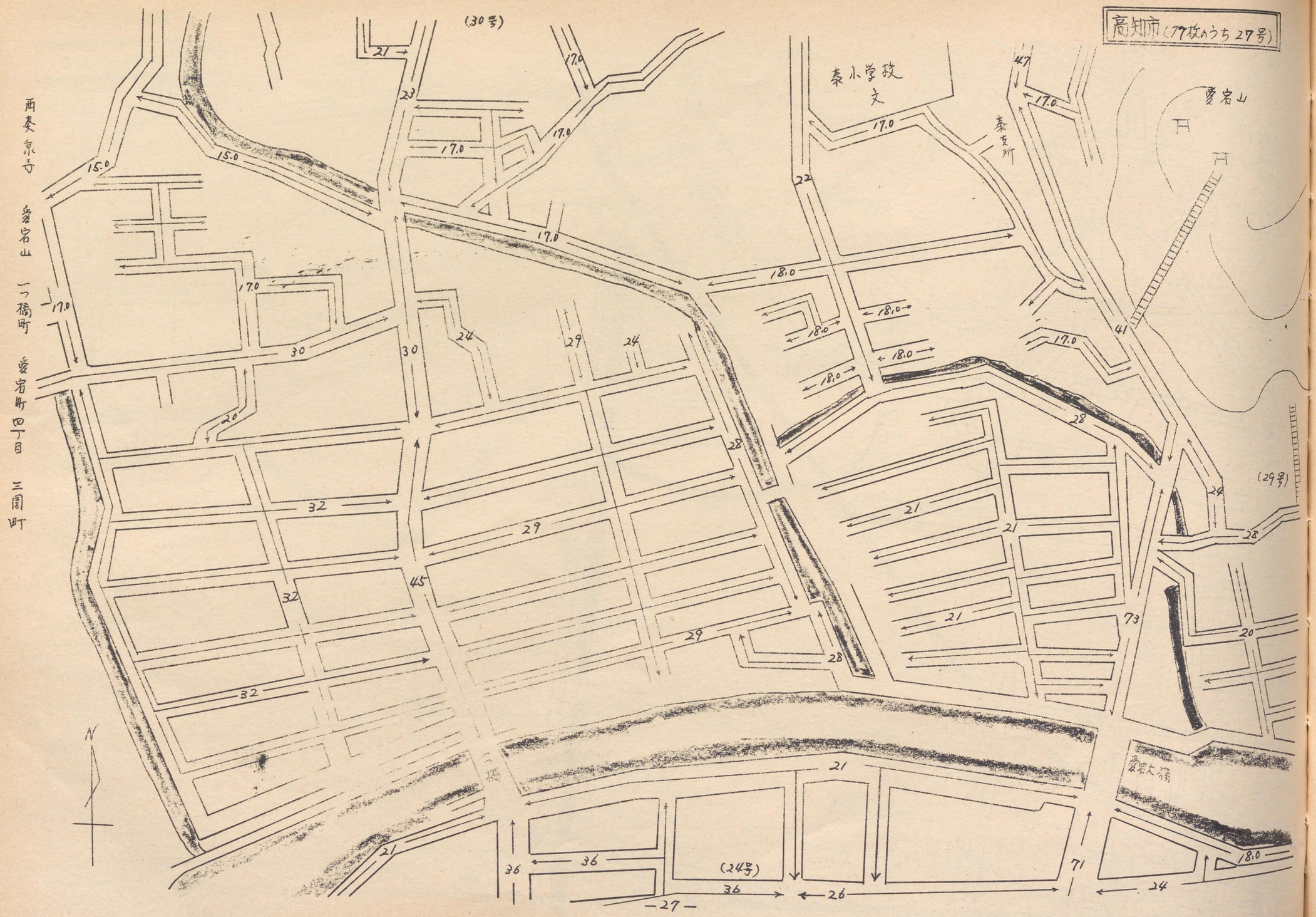

高知市（77枚のうち27号）
西奏泉寺
愛宕山
一つ橋町
愛宕町四丁目
三園町
泰小学校
文
泰支所
愛宕山
愛宕大橋
一つ橋
(30号)
(29号)
(24号)
N

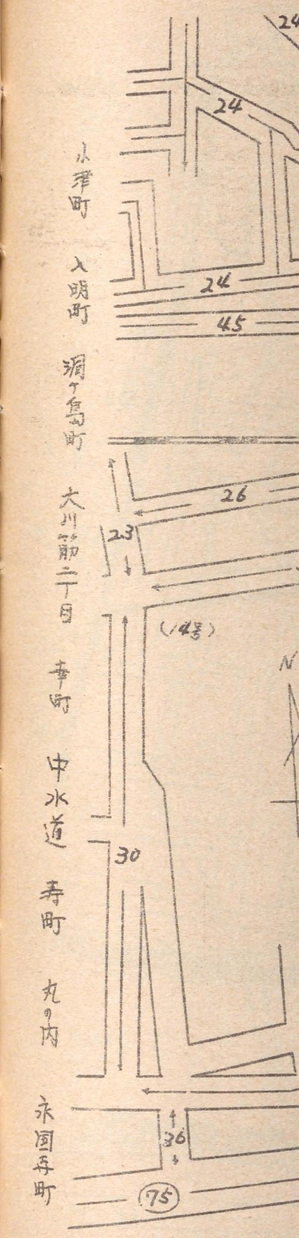

小津町
入明町
洞ヶ島町
大川筋二丁目
幸町
中水道
寿町
丸の内
永国寺町
(14号)
(75)

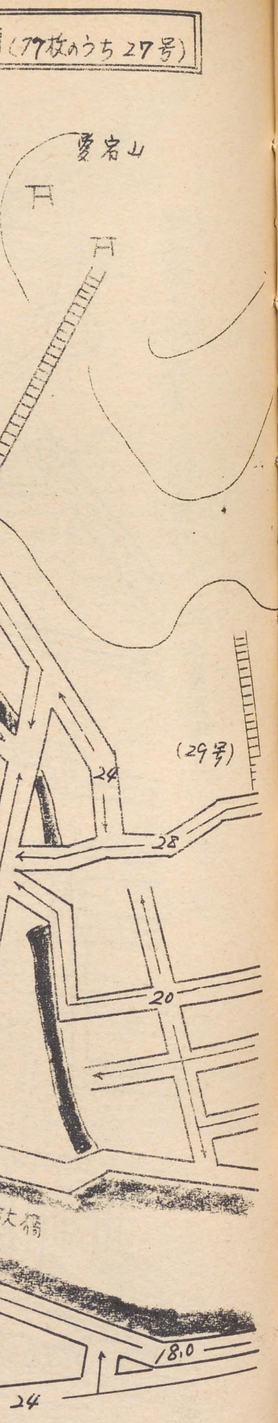
(77枚のうち27号)
愛宕山
(29号)

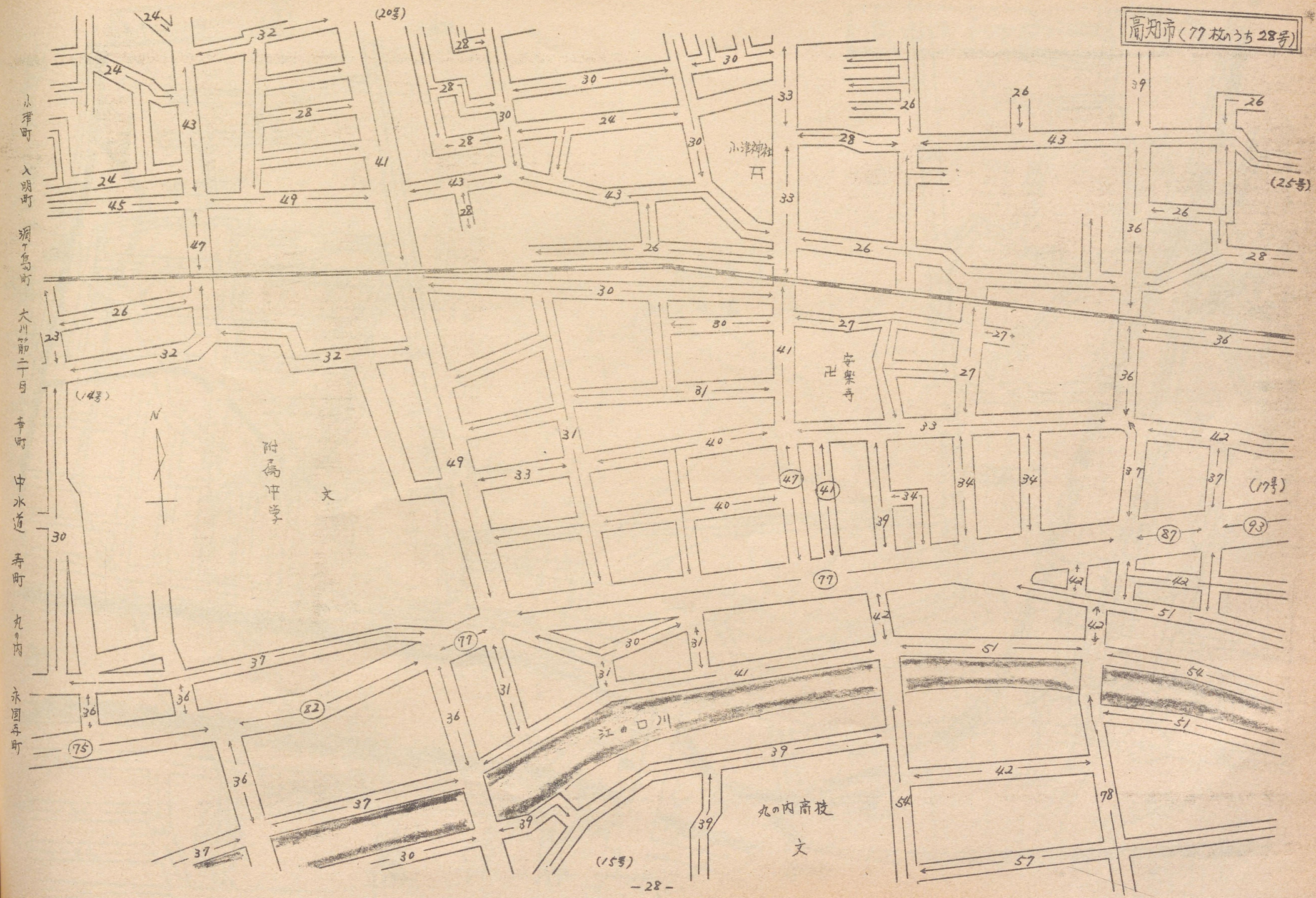
高知市(77枚のうち28号)
小津町
入明町
洞ヶ島町
大川筋二丁目
幸町
中水道
寿町
丸の内
永国寿町
(20号)
(14号)
(25号)
(17号)
(15号)
小津神社
安楽寺
附属中学
文
江の口川
丸の内高校
文
N

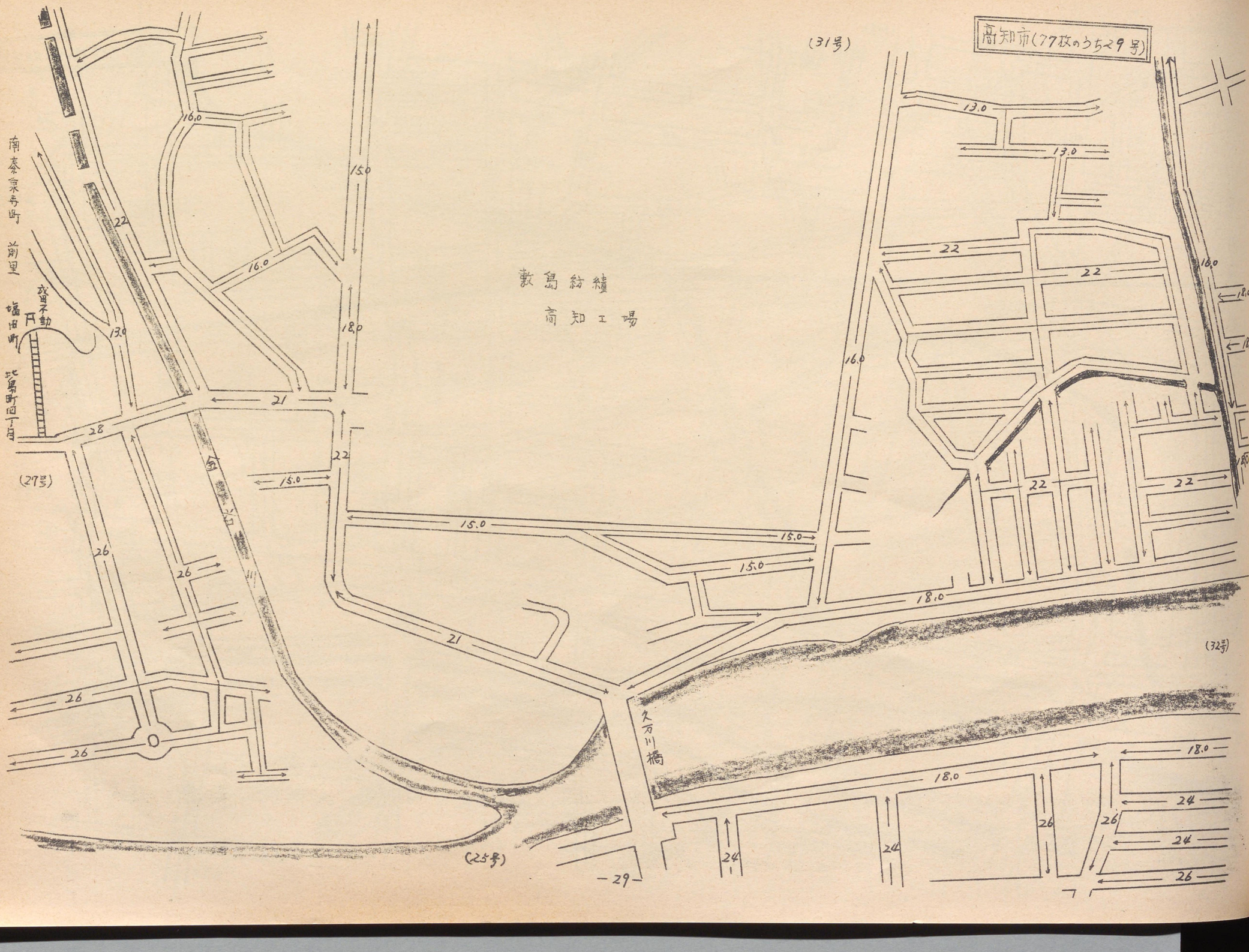

高知市(77枚のうち29号)
(31号)
(27号)
(32号)
(25号)
南泰泉寺町
前里
塩田町
成田不動
北島町四丁目
金
久万川橋
敷島紡績
高知工場

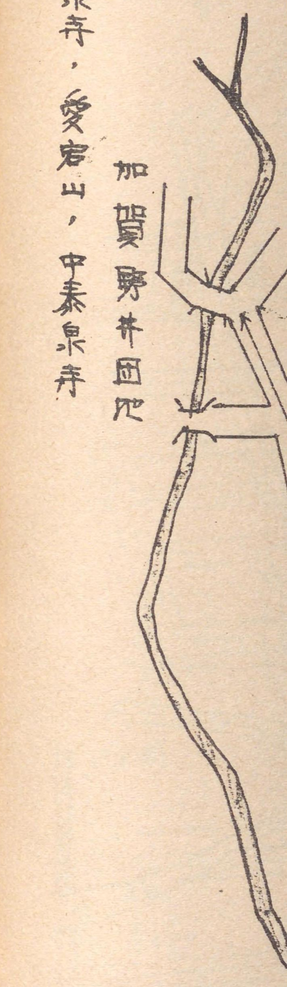

西泰泉寺，愛宕山，中泰泉寺
加賀野井団地



高知市（77枚のうち30号）

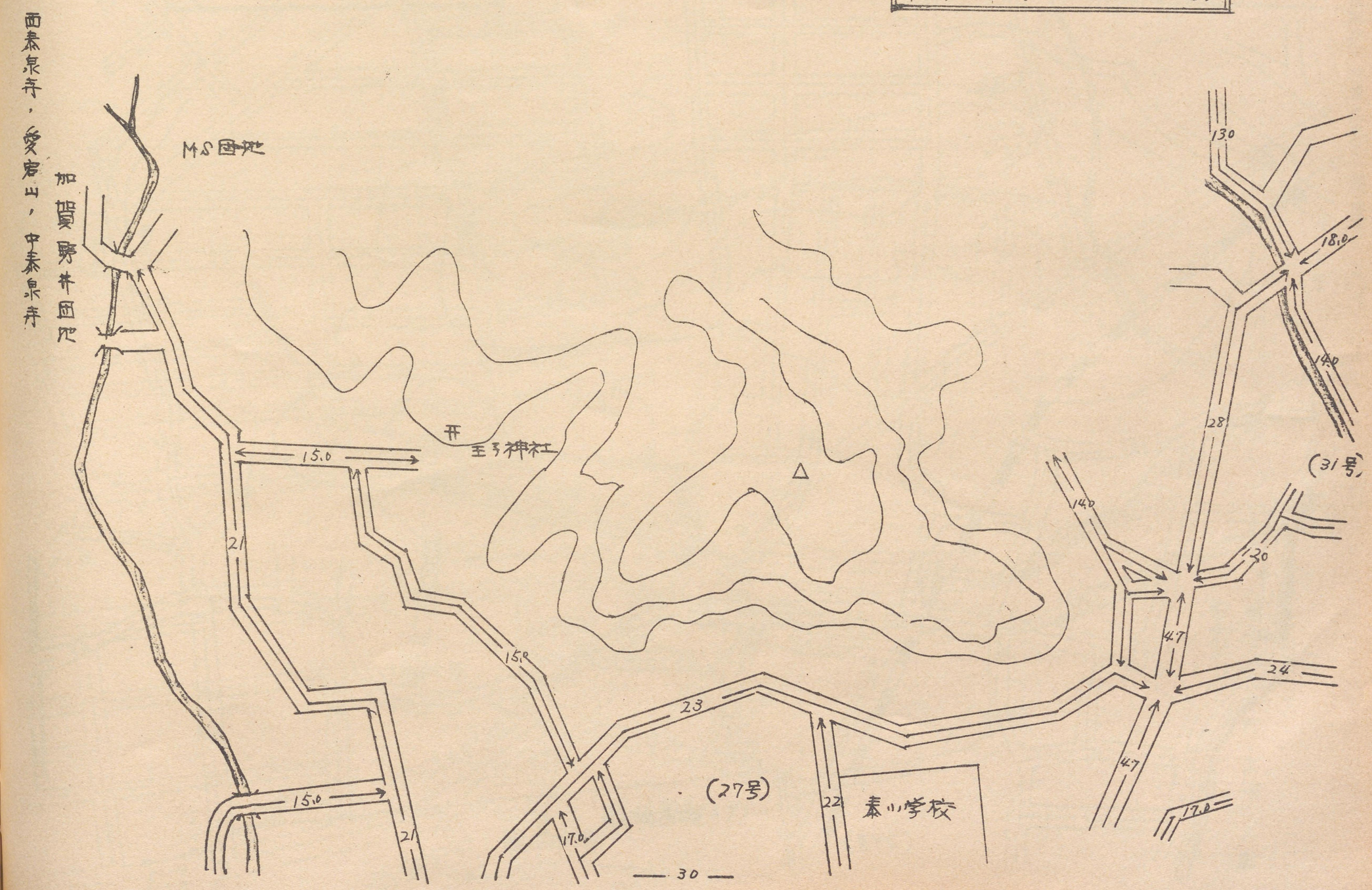

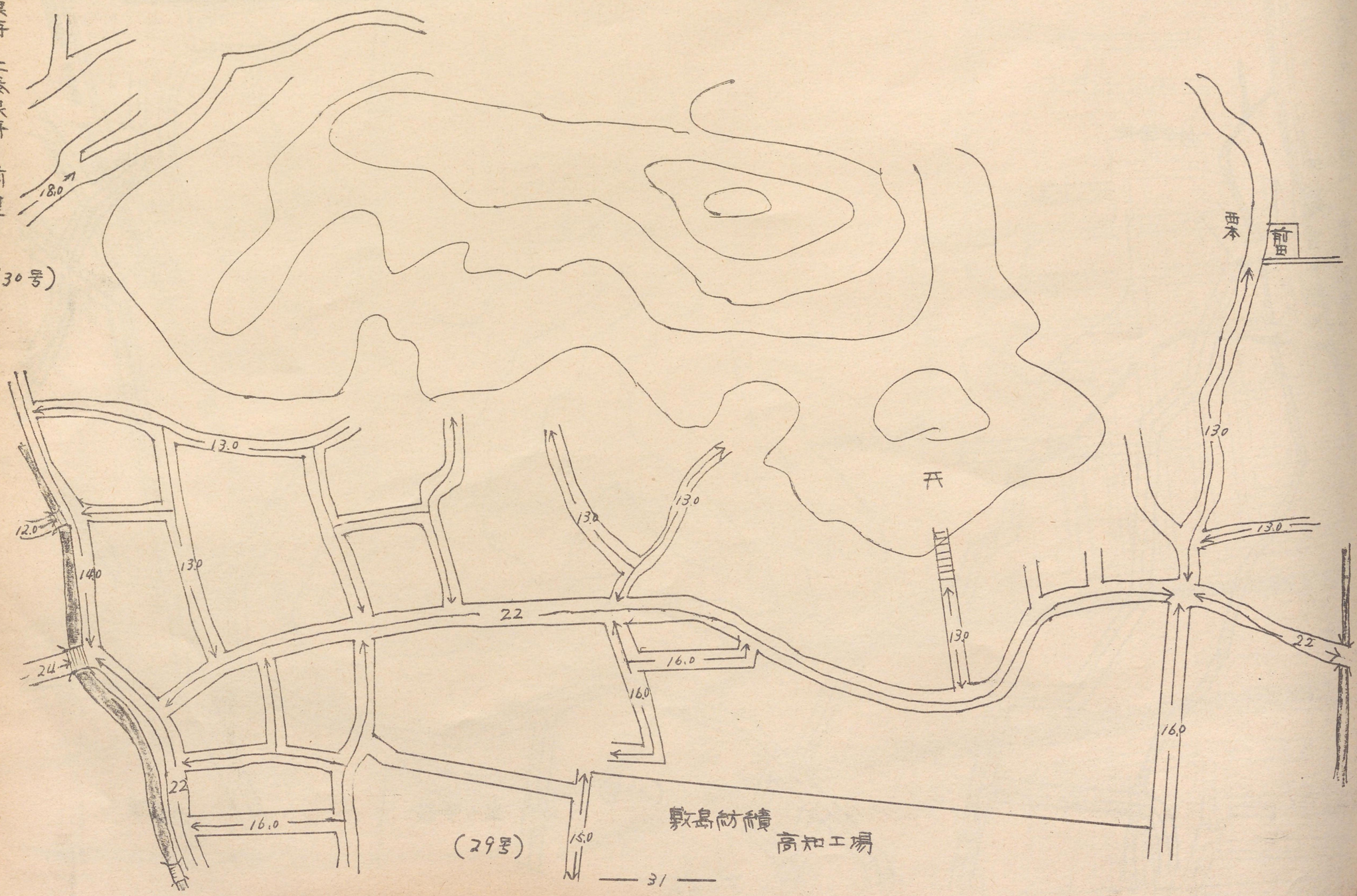
東泰泉寺・北泰泉寺・前里
(30号)
18.0
西本
前田
13.0
12.0
14.0
13.0
22
24
16.0
16.0
13.0
13.0
13.0
13.0
13.0
22
16.0
22
16.0
15.0
(29号)
敷島紡績
高知工場

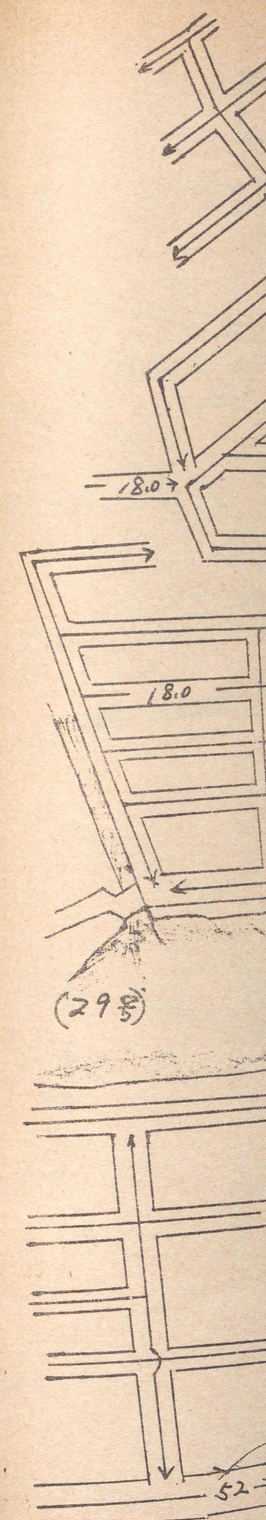
18.0
18.0
(29号)
52

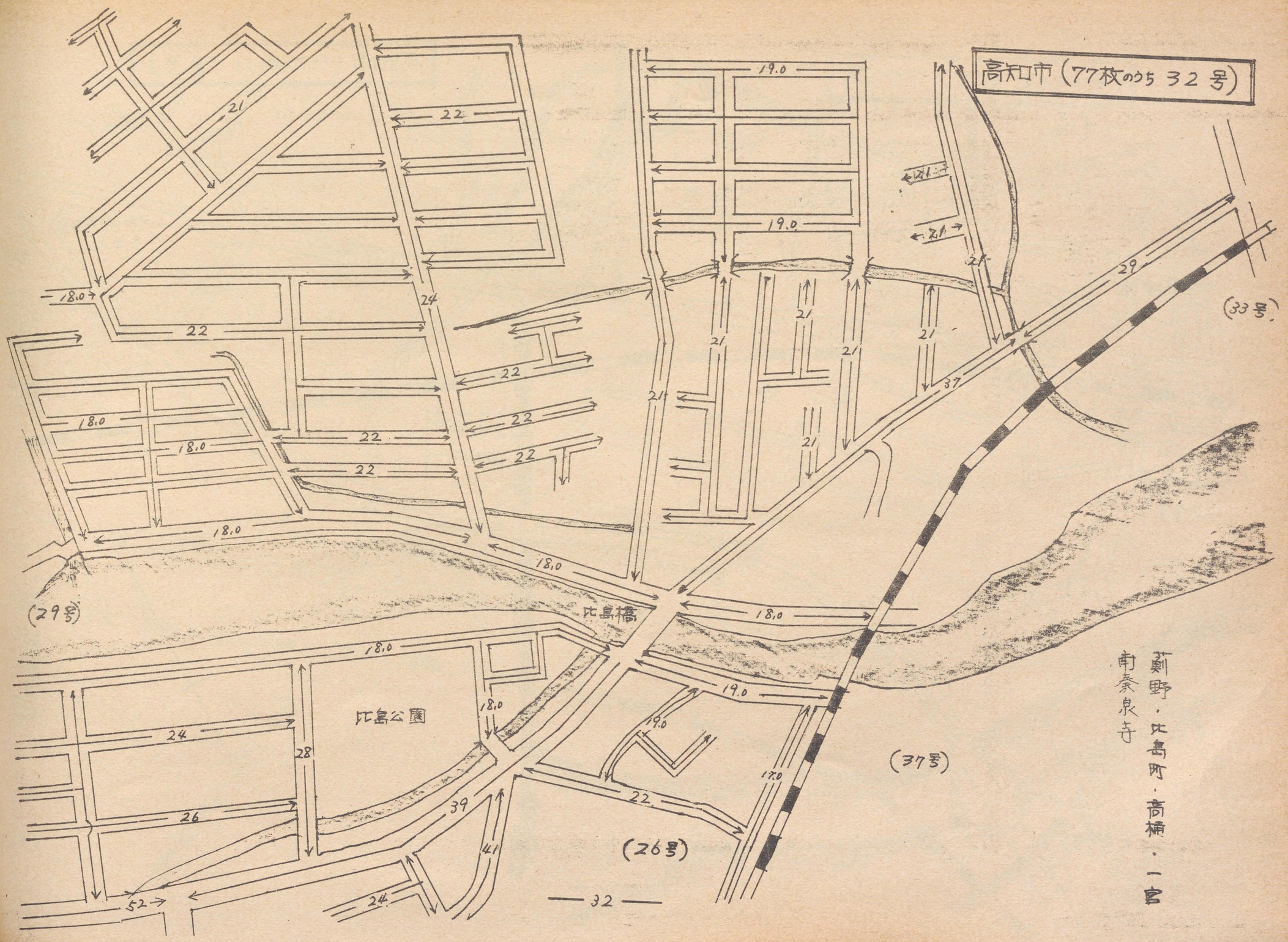

薊野・比島町・高橋・一宮
南秦泉寺

高知市（77枚のうち33号）

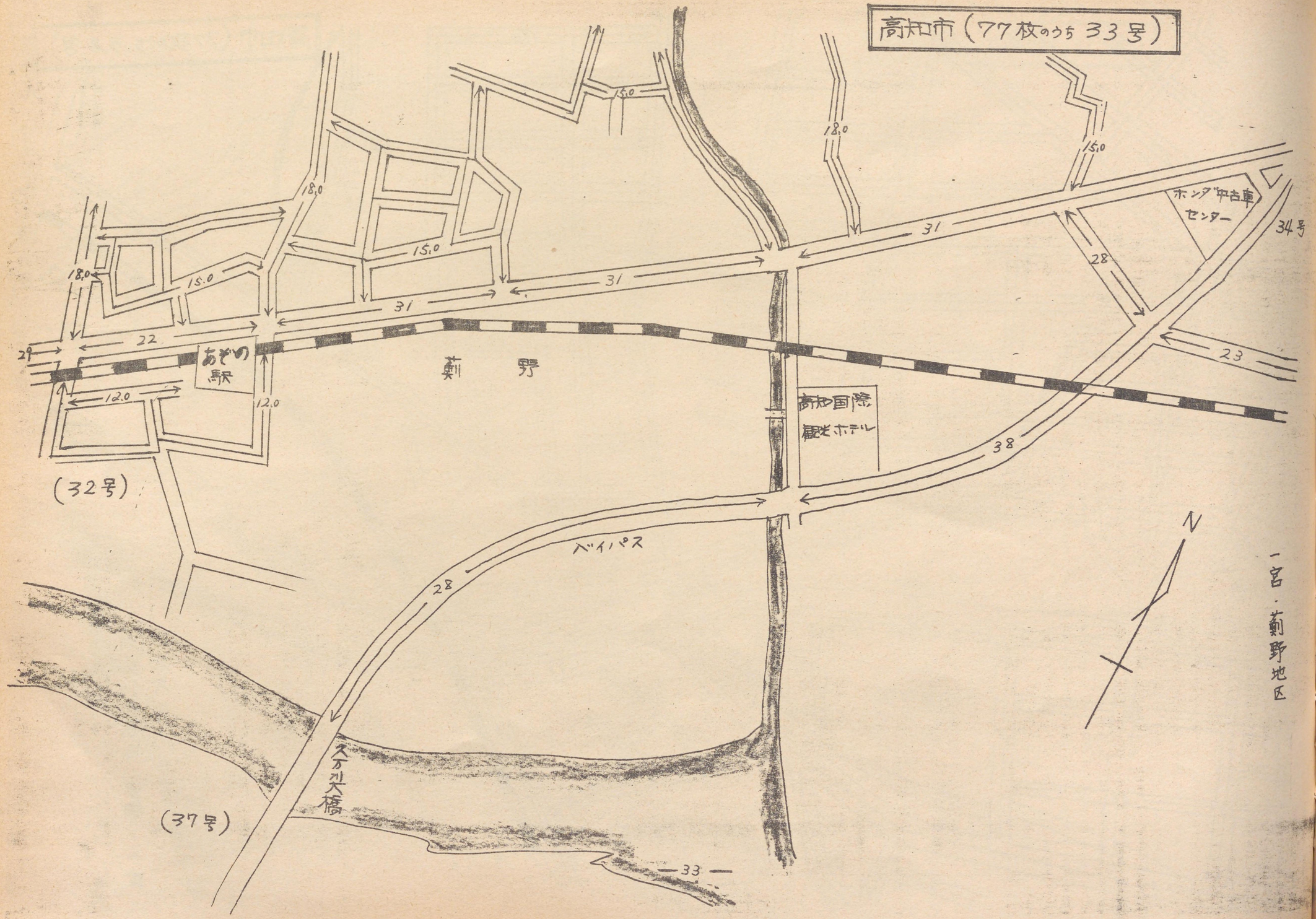

一宮・蓮野地区

一宮地区

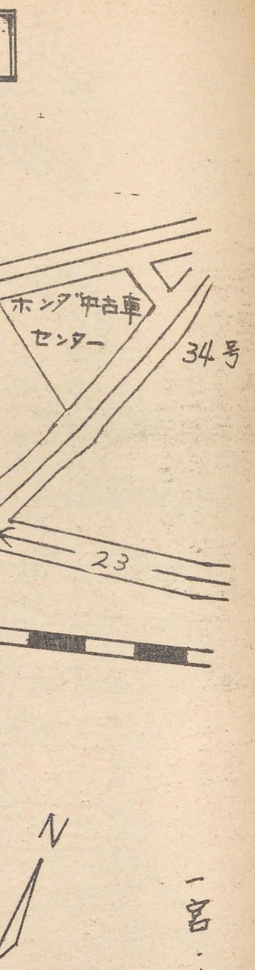
ホンダ中古車センター
34号
23
N

一宮・薊野地区

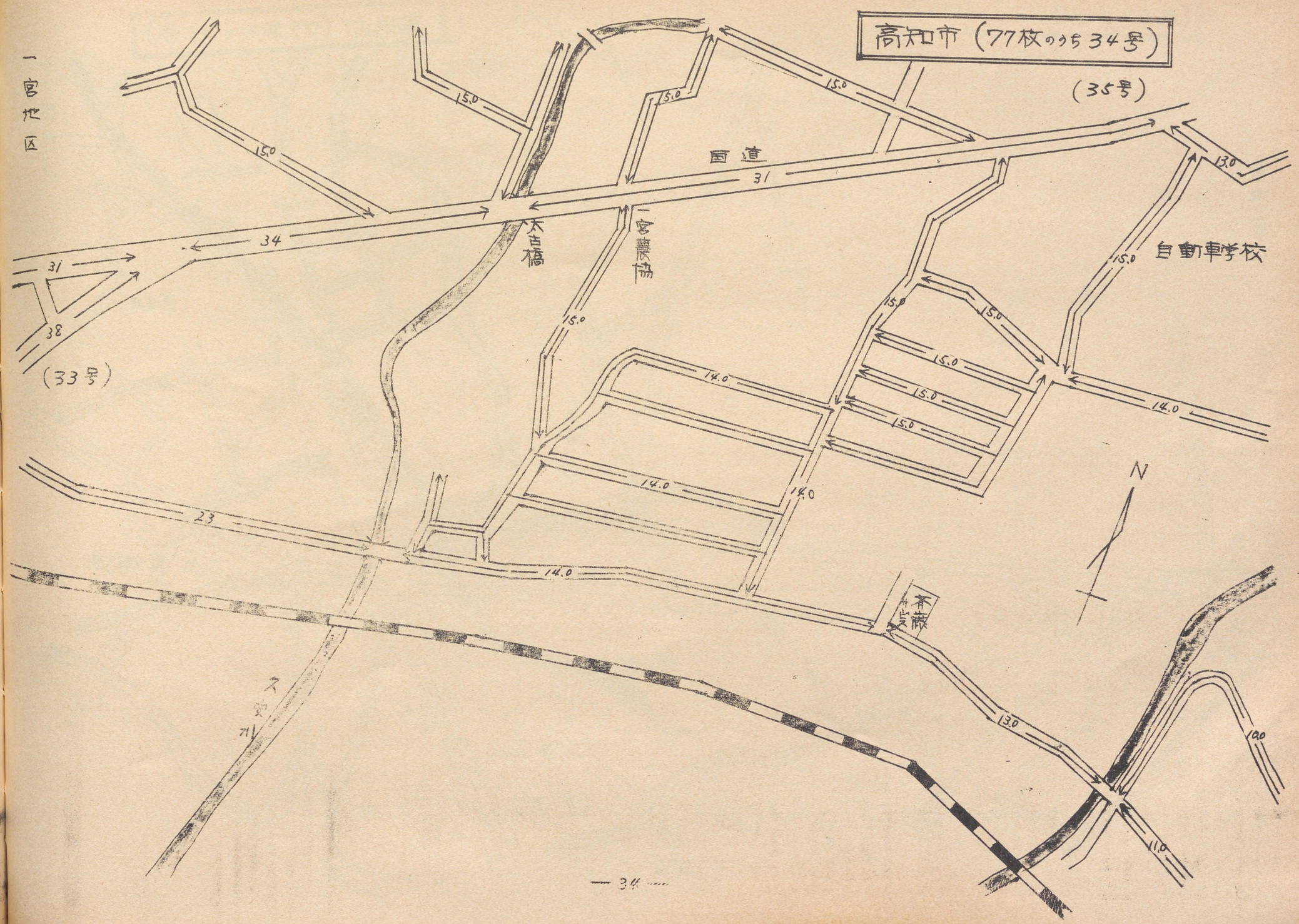
高知市（77枚のうち34号）
（35号）
一宮地区
（33号）
国道
31
34
38
太古橋
一宮農協
自動車学校
15.0
14.0
13.0
10.0
11.0
23
N

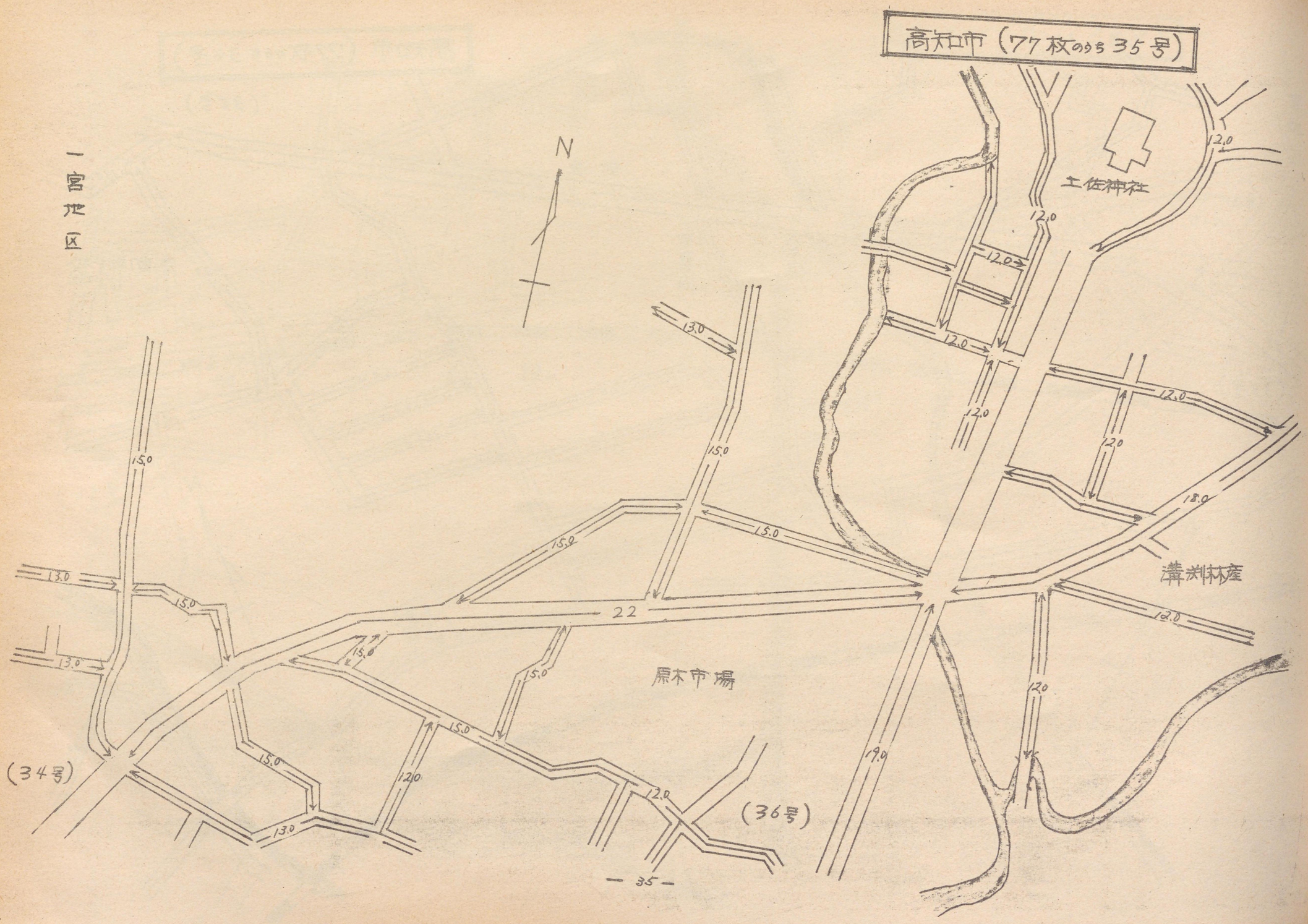
高知市（77枚のうち35号）
一宮地区
N
土佐神社
溝渕林産
原木市場
(34号)
(36号)
22
12.0
13.0
15.0
18.0
19.0

高知市（77枚のうち 36号）

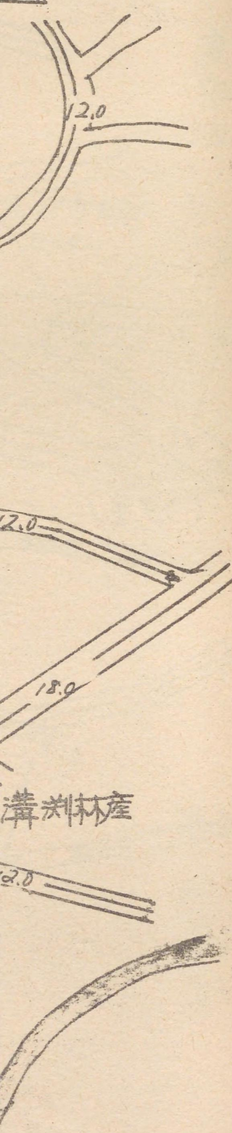

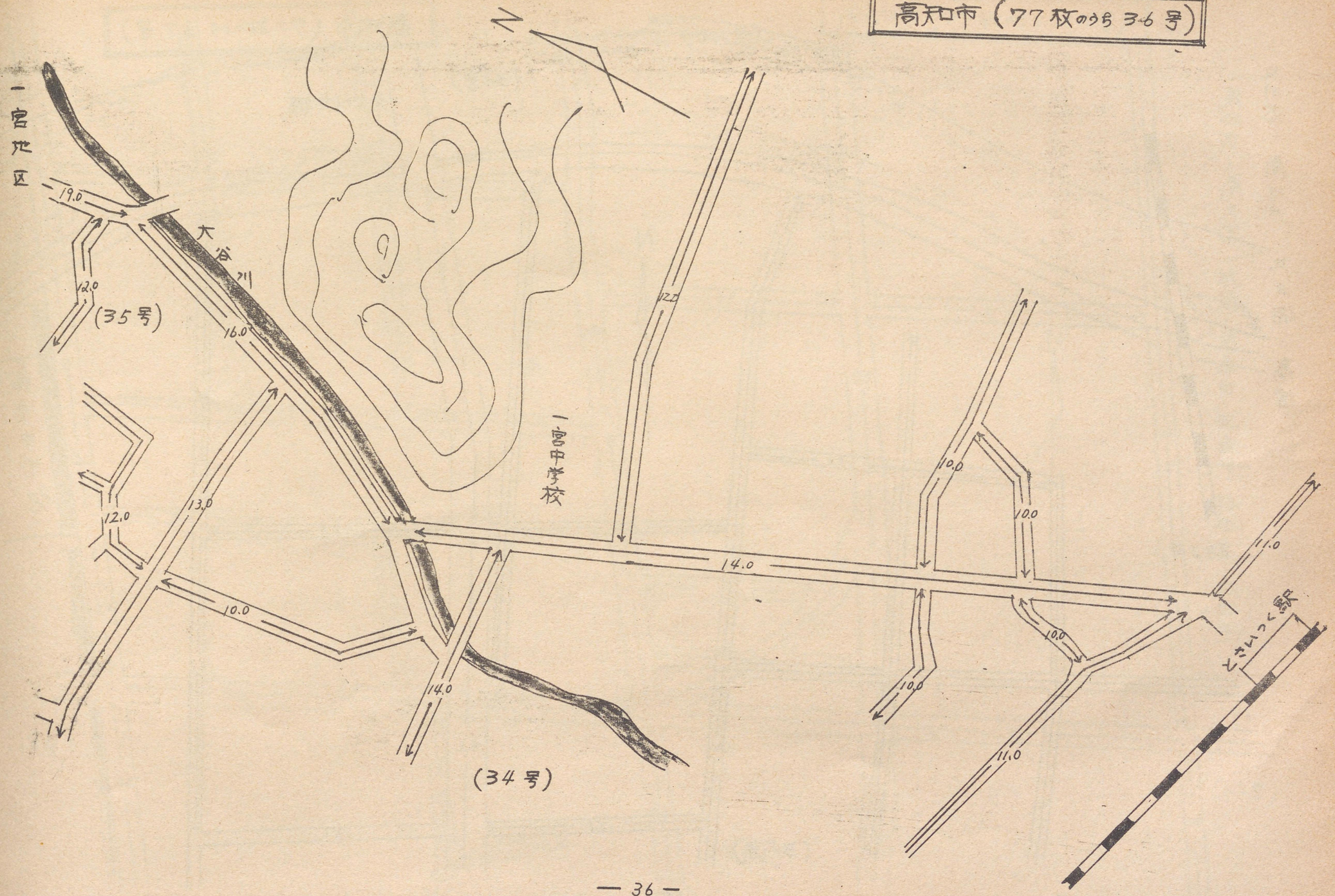

高知市（77枚のうち37号）

（33号）

久万川大橋

北川添・南川添，北久保・高埇

（32号）

N

18.0

33

18.0

18.0

18.0

18.0

18.0

18.0

33

18.0

18.0

（38号）

19.0

城東中学校

（19号）

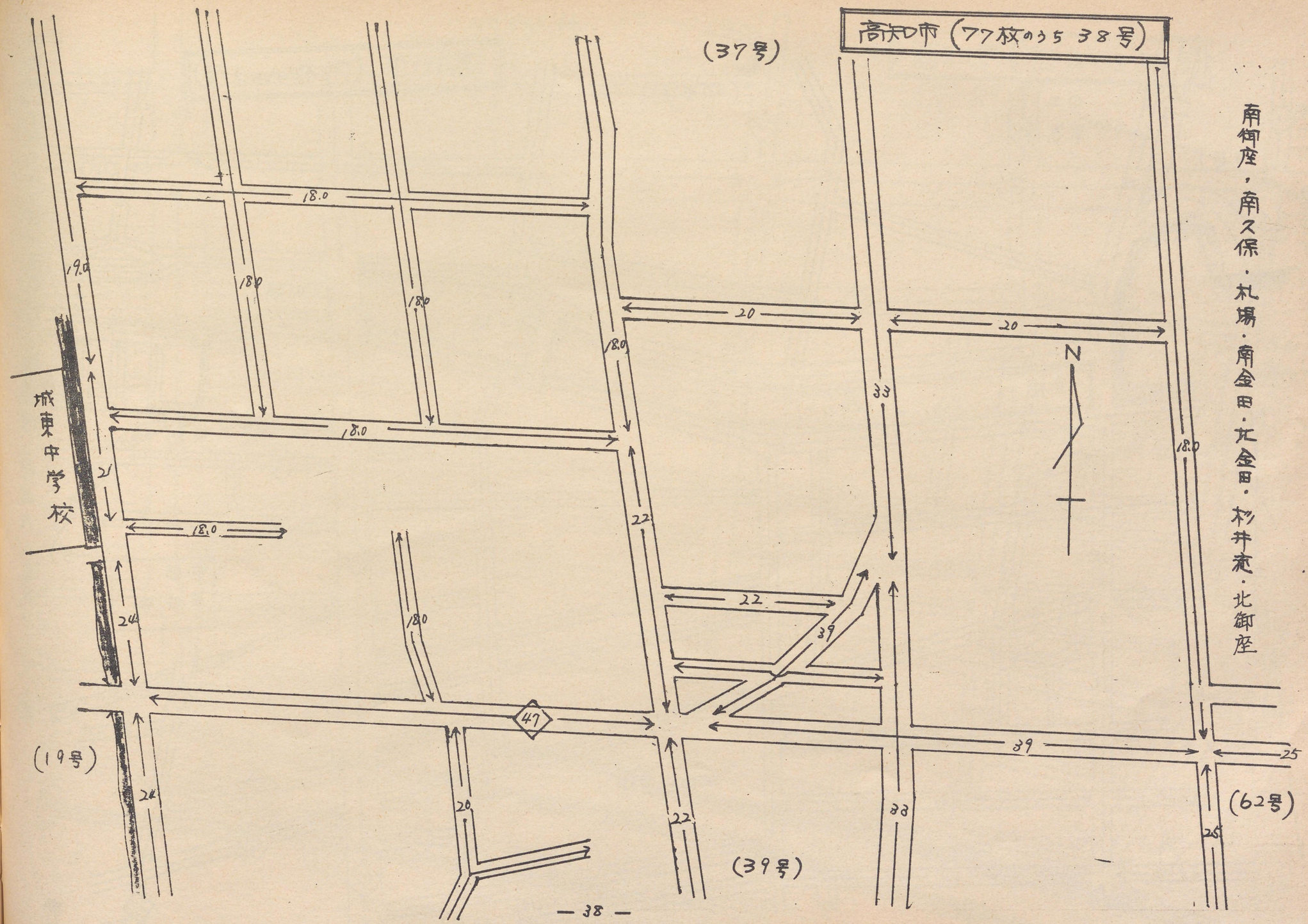

南御座・南久保・札場・南金田・北金田・杉井流・北御座

高知市（77枚のうち39号）

丸池町，東雲町，弥生町，日の出町，知寄町一丁目，南金田，本町

（38号）

（19号）

丸池橋

横田橋

一文橋

江の口川

四国ガス

市営
屠殺場

昭和小学校

（62号）

（18号）

（40号）

知寄町二丁目，二丁目，西洋町，常盤町，稲荷町，若松町，中ノ島

工電
ボウル

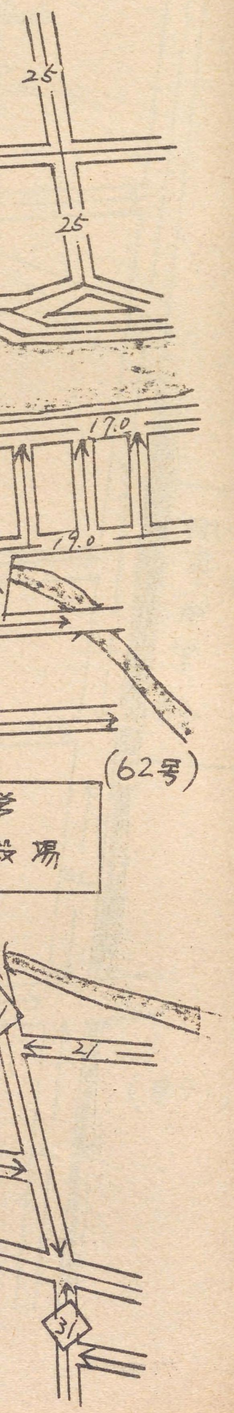
25
25
17.0
19.0
(62号)
21
31

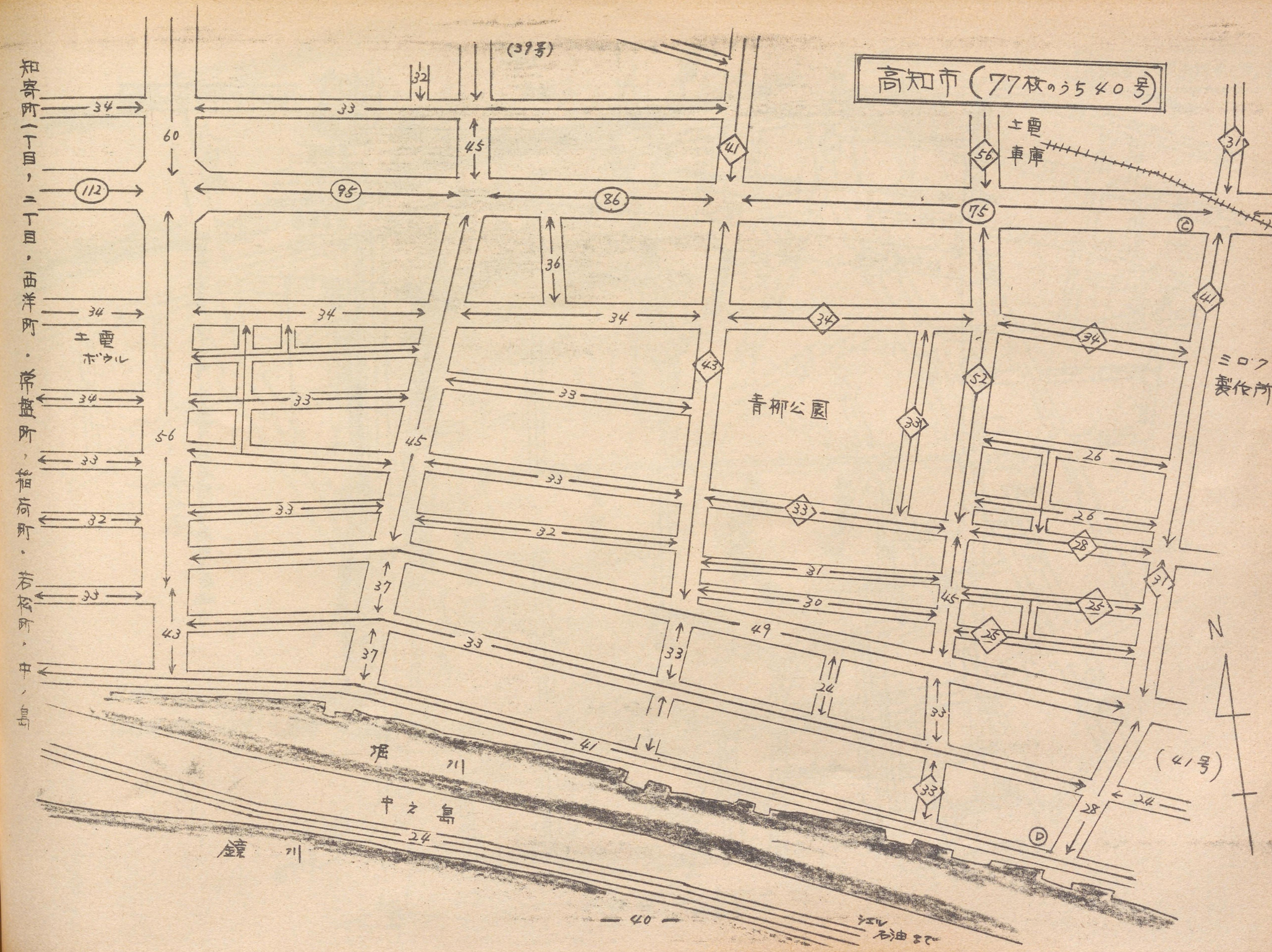
高知市（77枚のうち40号）
知寄町一丁目，二丁目，西洋町，常盤町，稲荷町，若松町，中ノ島
(39号)
土電
車庫
土電
ボウル
青柳公園
ミロク
製作所
堀川
中之島
鏡川
シエル石油まで
(41号)
N
— 40 —

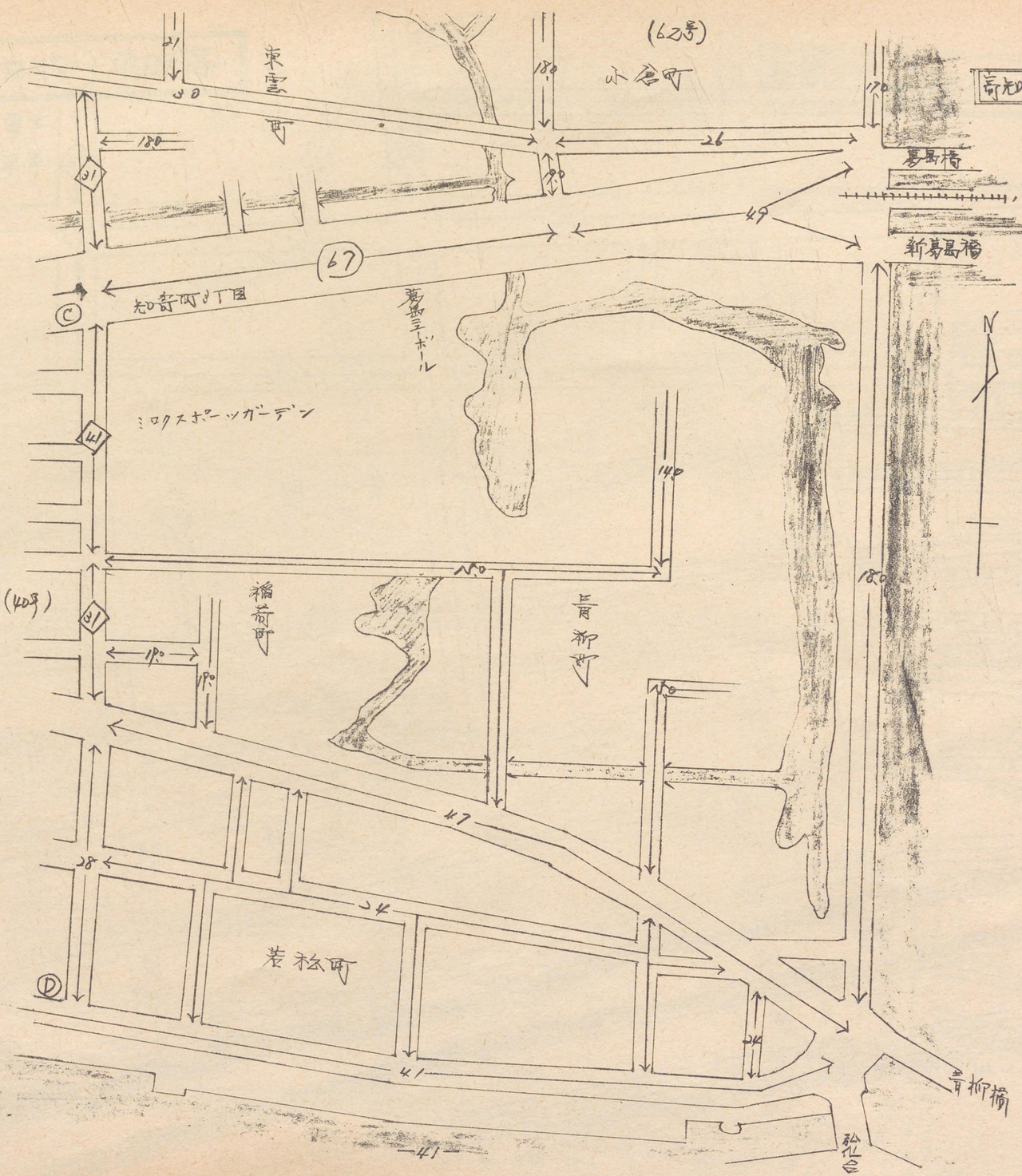
(67号)
東雲町
小倉町
高知市(77枚の内41号)
夢広橋
新夢広橋
(67)
知寄町3丁目
夢広ホール
ミロクスポーツガーデン
(40号)
稲荷町
青柳町
若松町
青柳橋
弘化台
N
知寄町3丁目、東雲町、小倉町、稲荷町、青柳町、若松町、

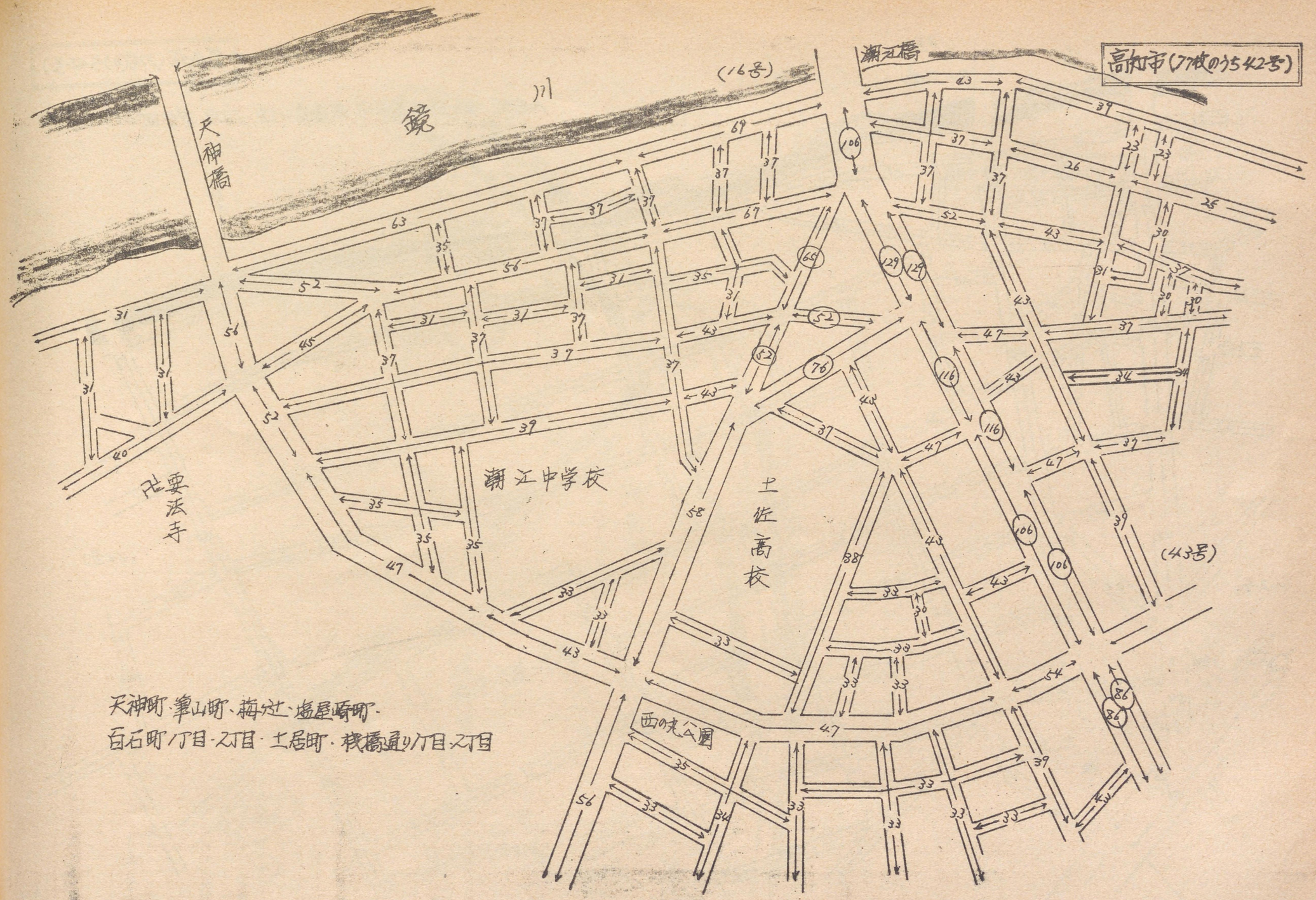

天神町・筆山町・梅ヶ辻・塩屋崎町・
百石町1丁目・2丁目・土居町・桟橋通り1丁目・2丁目

高松市（77枚のうち43号）

土居町・役行町・北新田町・栗林通り1丁目・2丁目・汐新町

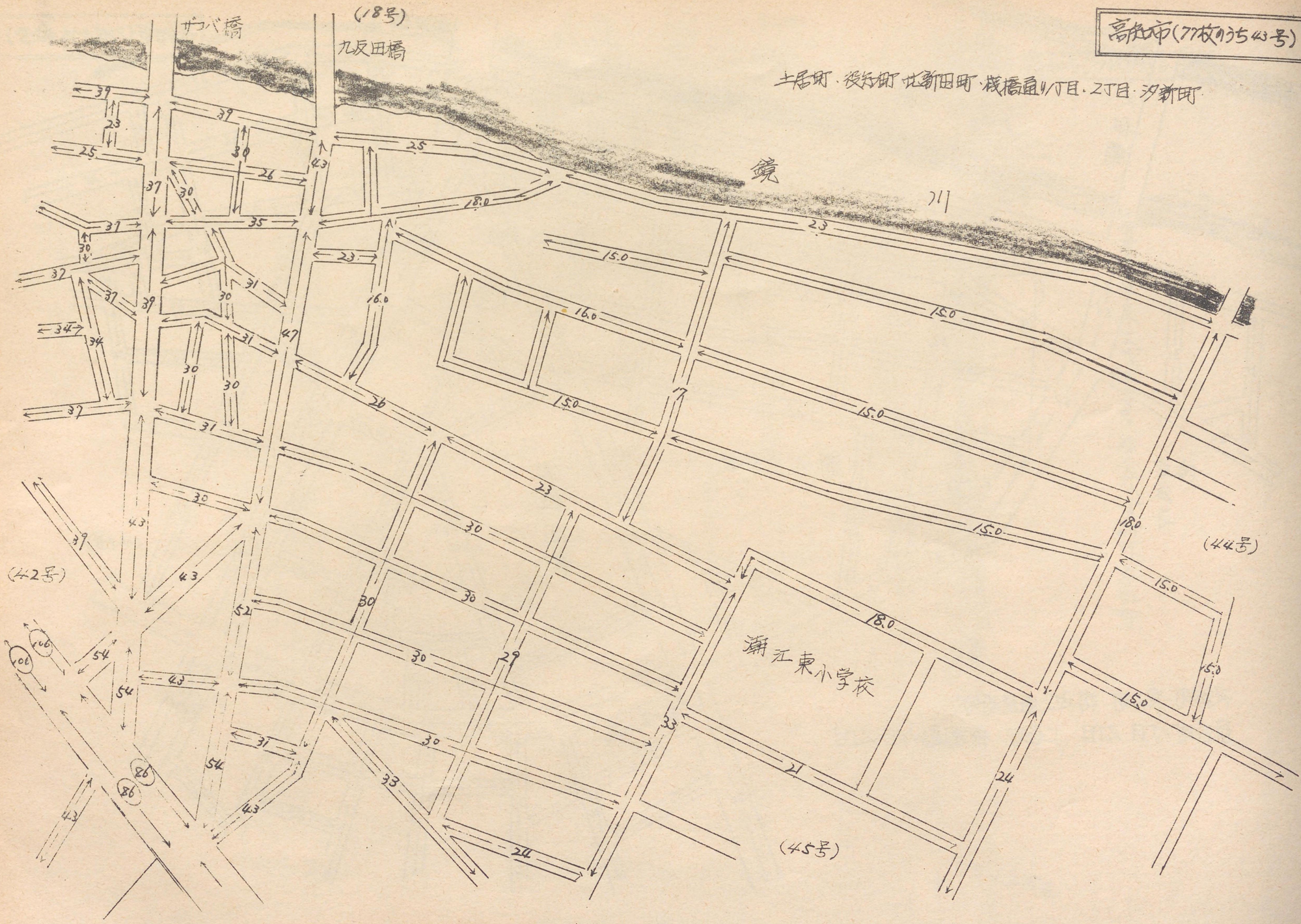

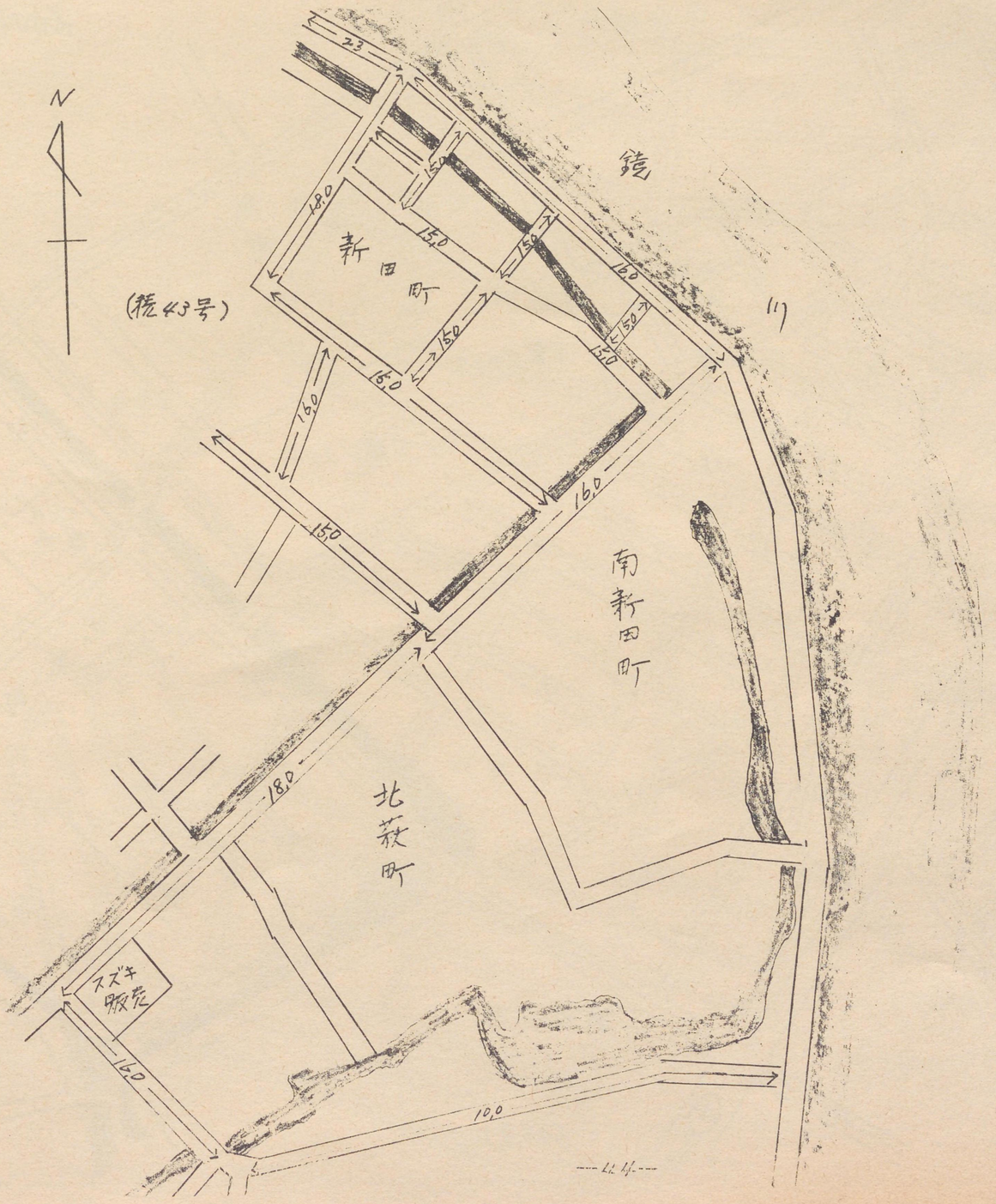
N
(続43号)
新田町
鏡
川
南新田町
北萩町
スズキ販売
23
18.0
15.0
16.0
10.0

高知市（77枚のうち45号）

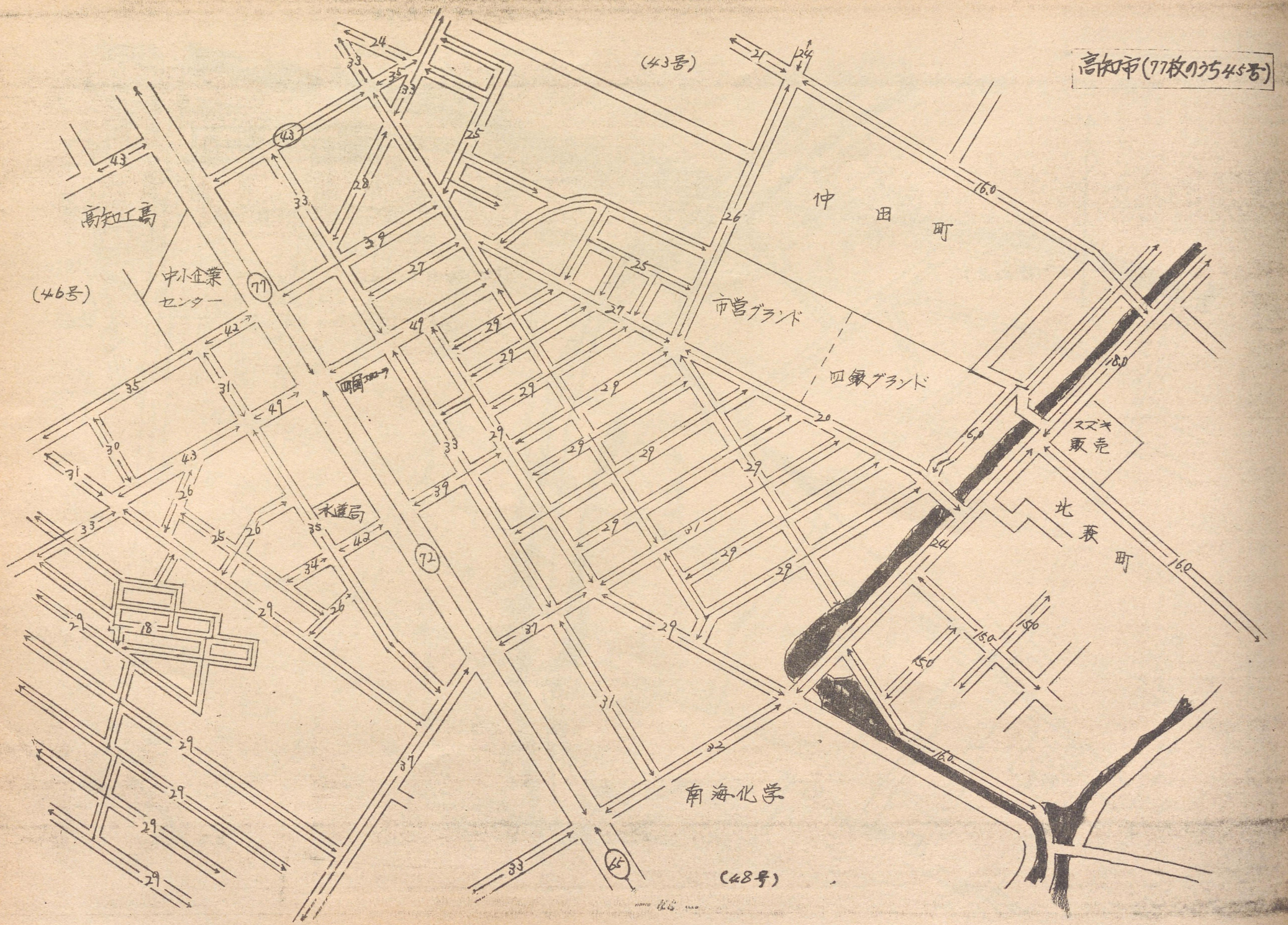

百石町一丁目、二丁目、塩屋崎町三丁目、北竹島町

百石町一丁目・二丁目・塩屋崎町二丁目・北竹島町

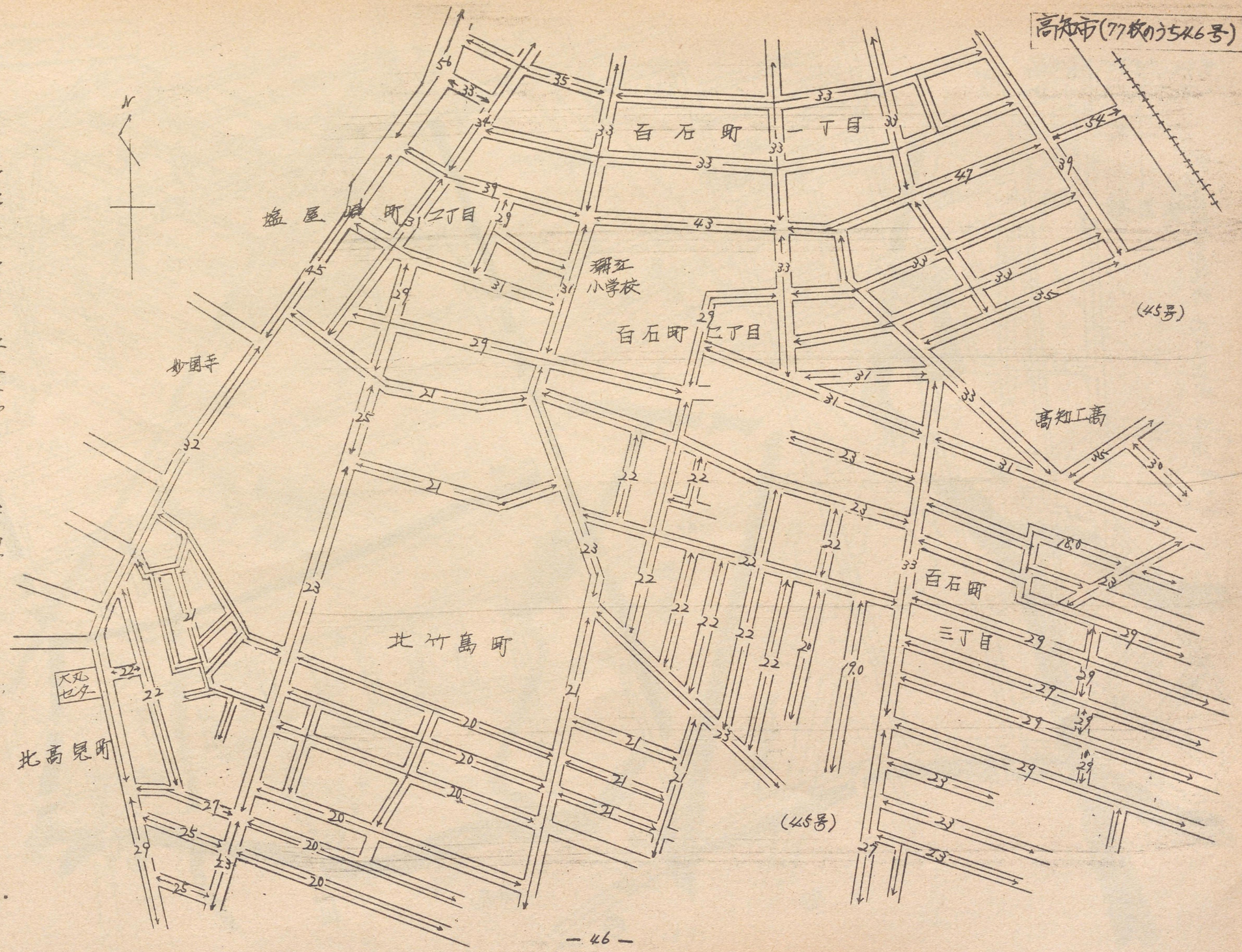

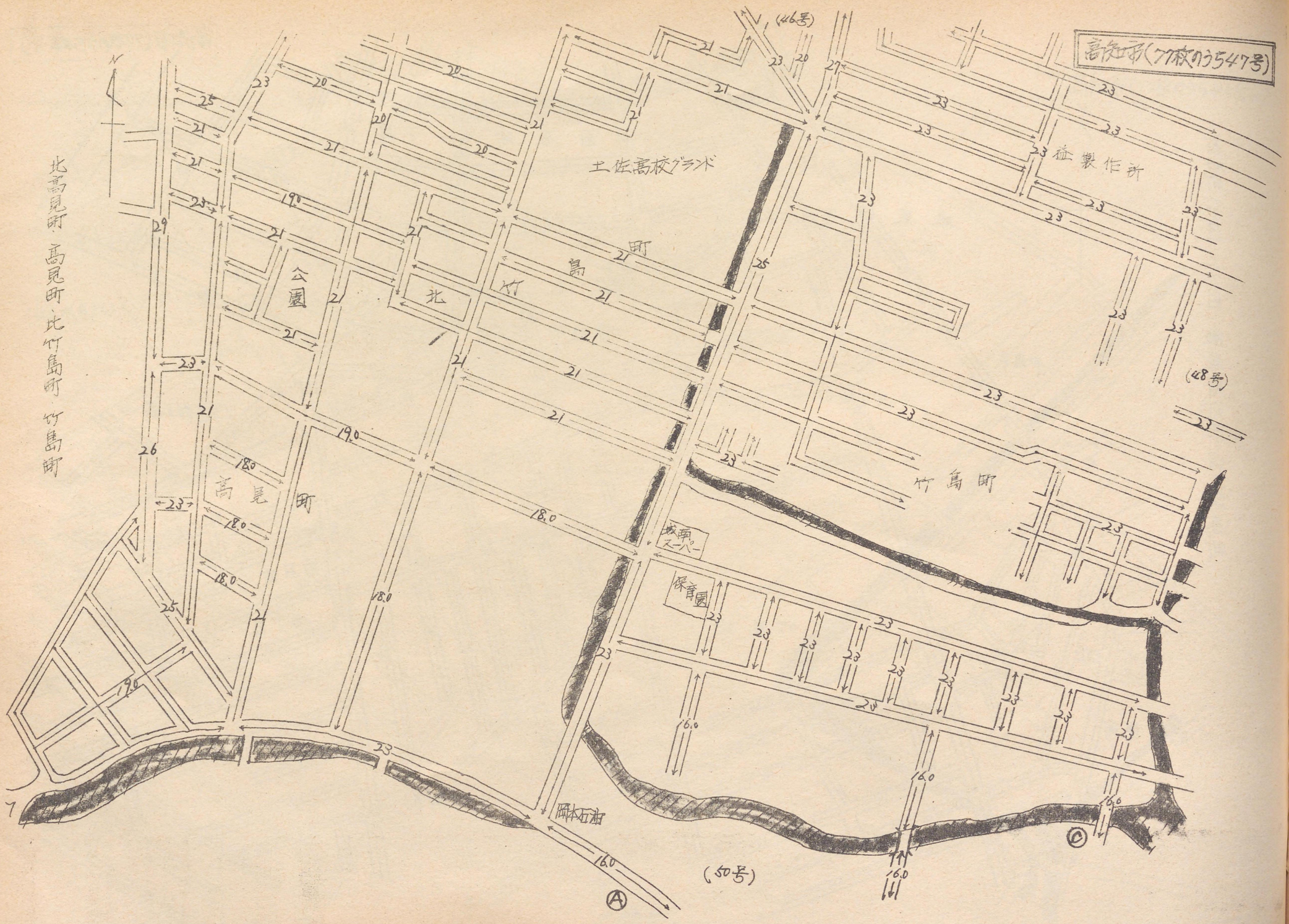
高知市(77枚のうち47号)
北高見町、高見町、北竹島町、竹島町
土佐高校グランド
益製作所
公園
北竹島町
高見町
竹島町
城南スーパー
保育園
岡本石油
(46号)
(48号)
(50号)
Ⓐ
Ⓒ

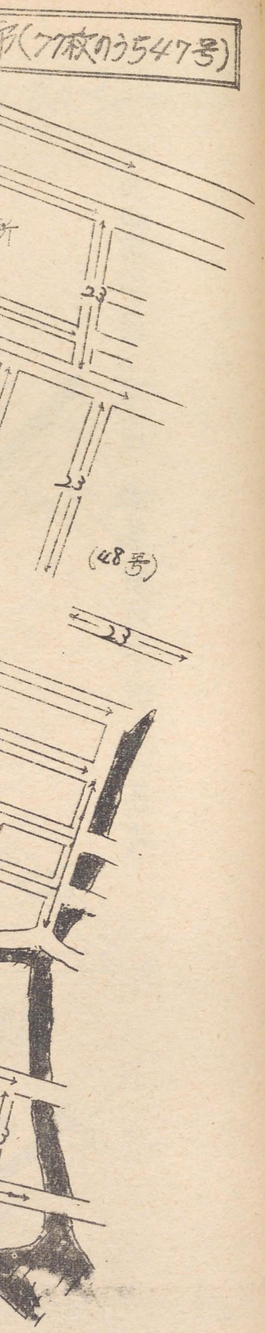
(77枚のうち47号)
(48号)

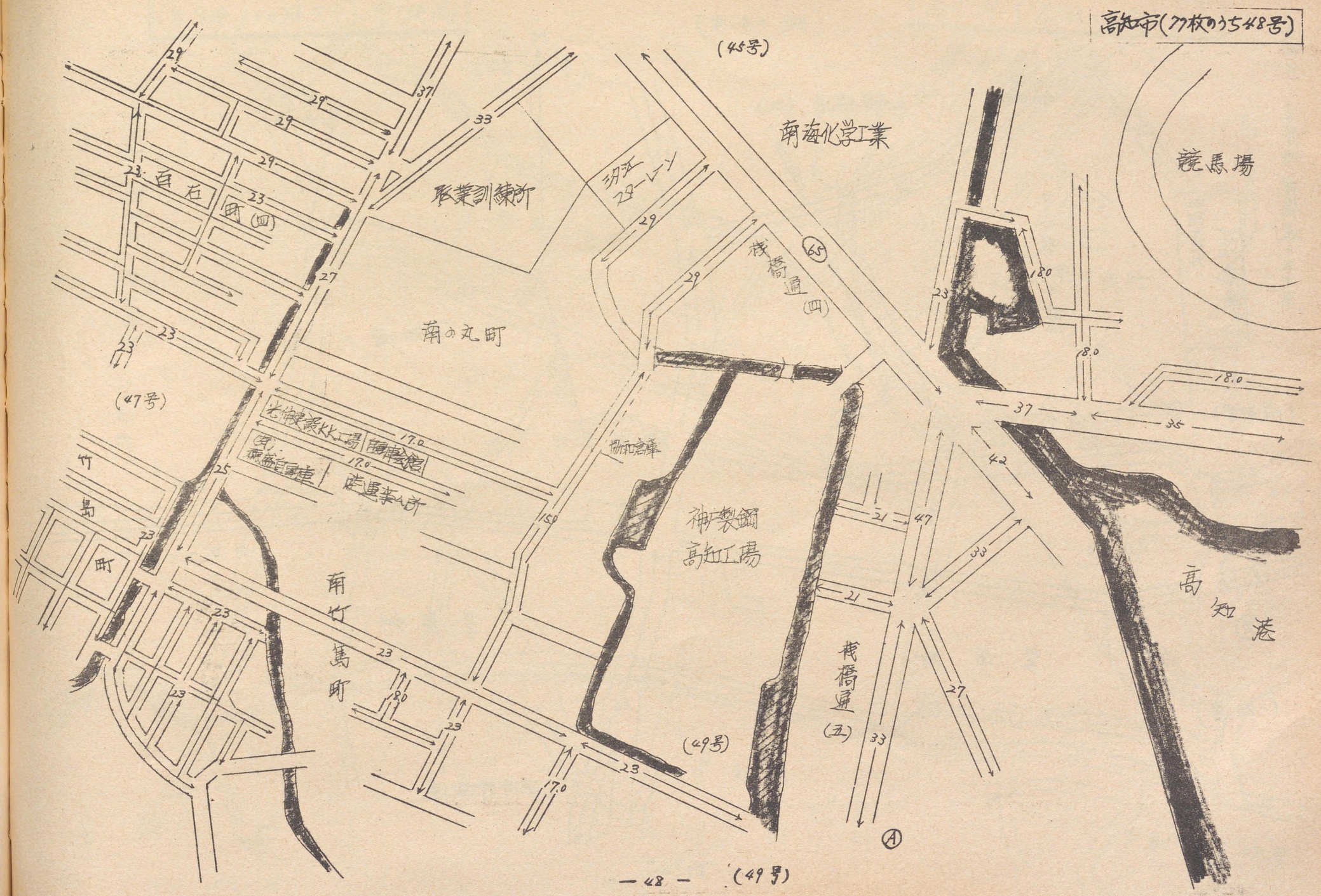
高知市(77枚のうち48号)
(45号)
南海化学工業
競馬場
百石町(四)
職業訓練所
汐江ターレーン
桟橋通(四)
南の丸町
(47号)
竹島町
南竹島町
神戸製鋼高知工場
桟橋通(五)
高知港
(49号)
(49号)

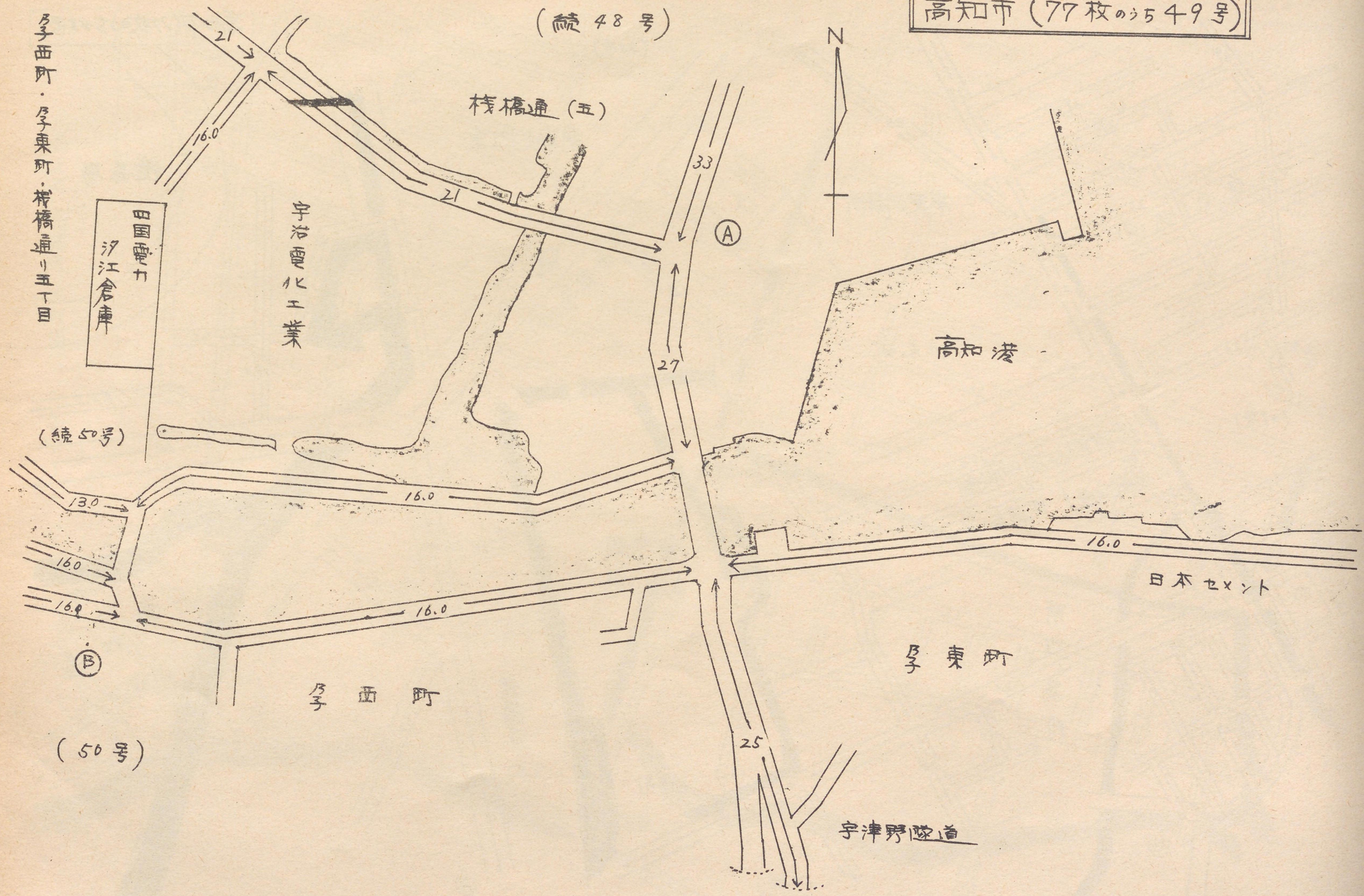

多西町・多東町・桟橋通り五丁目

六泉寺町・深谷町・南竹島町・多西町・

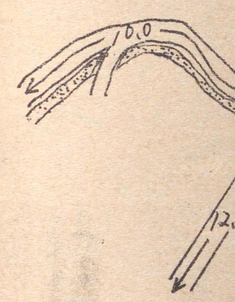

高知市（77枚のうち50号）

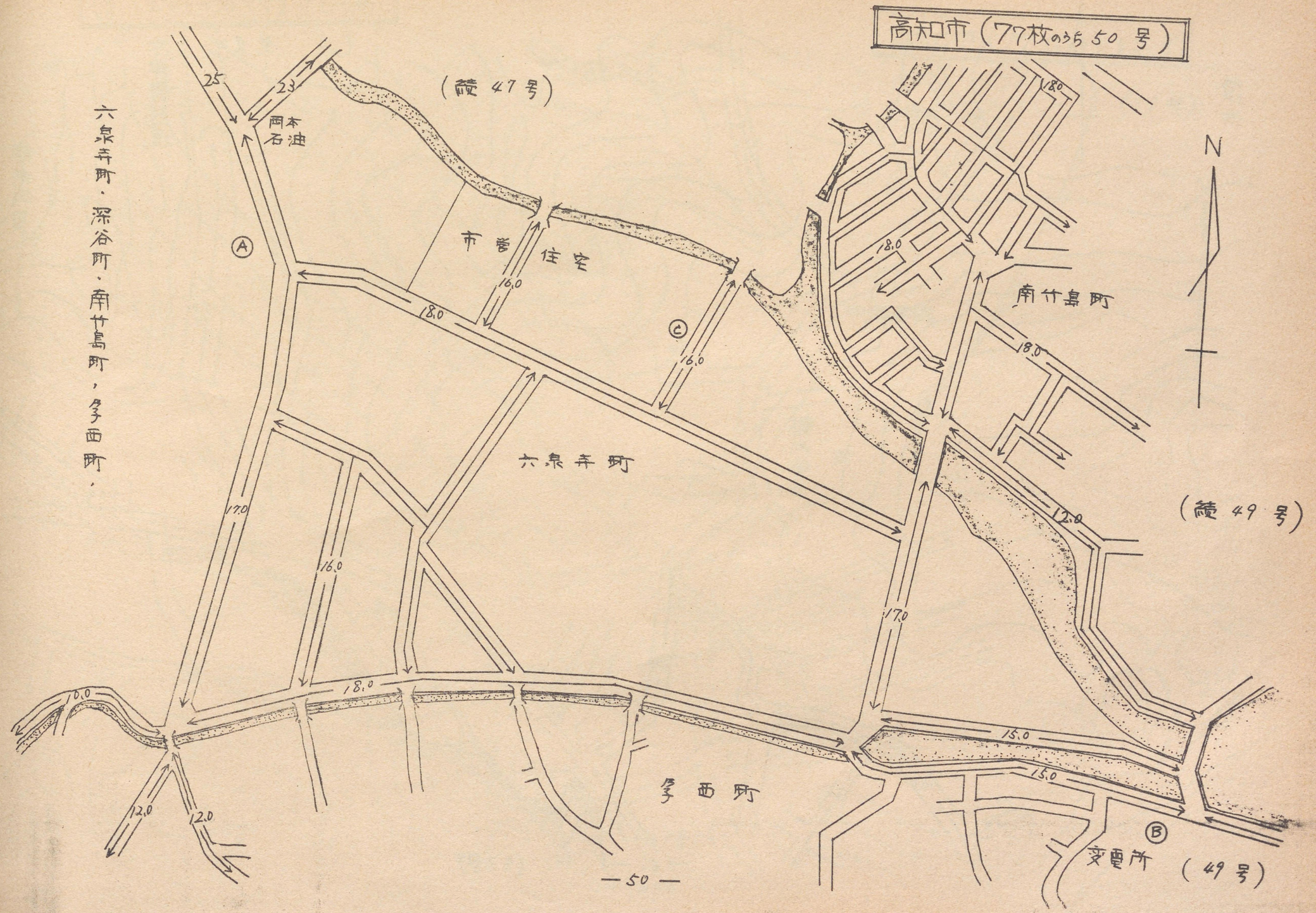

六泉寺町・深谷所・南竹島町・多西町・

高知市（77枚のうち51号）

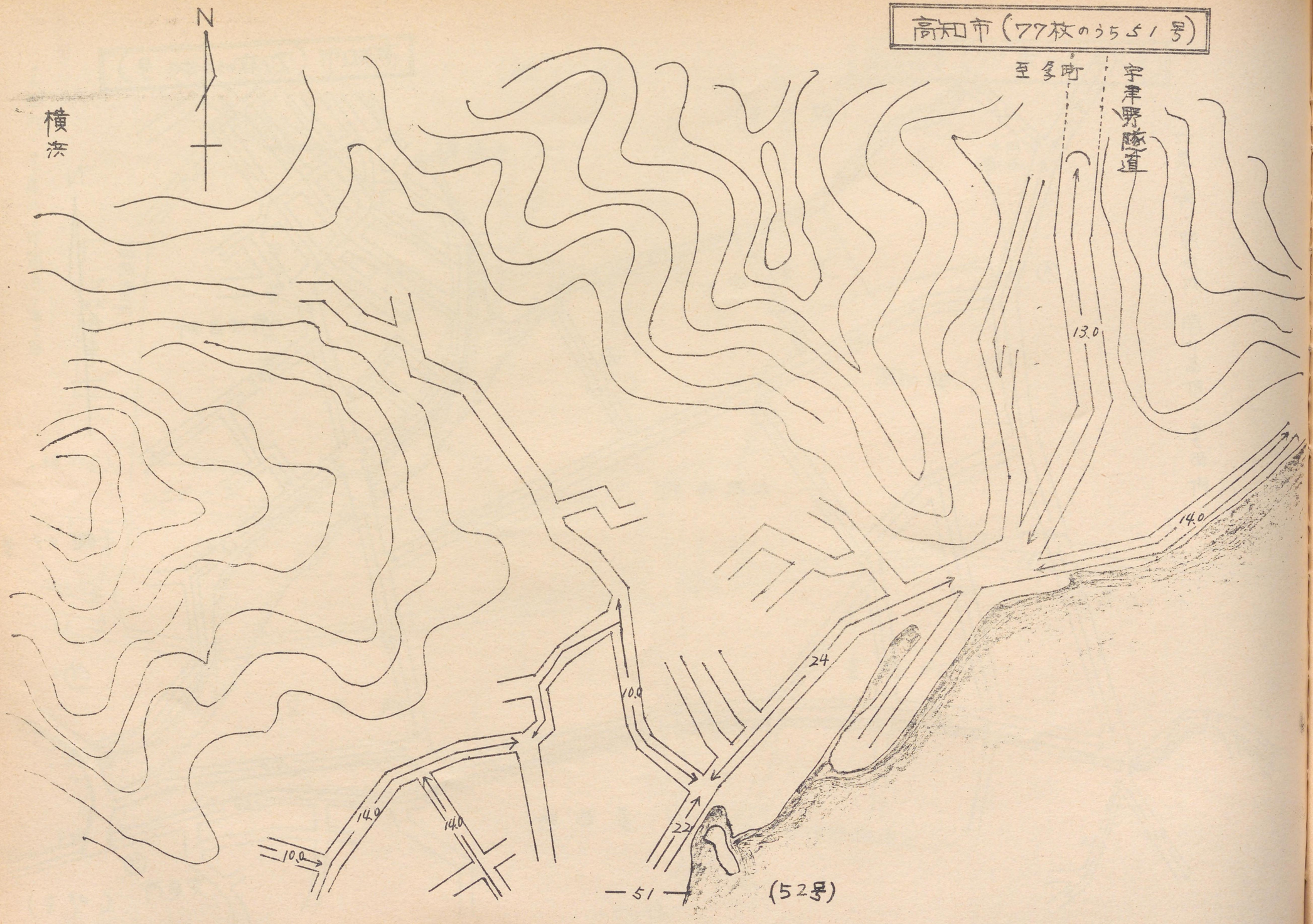

（52号）

横浜地区

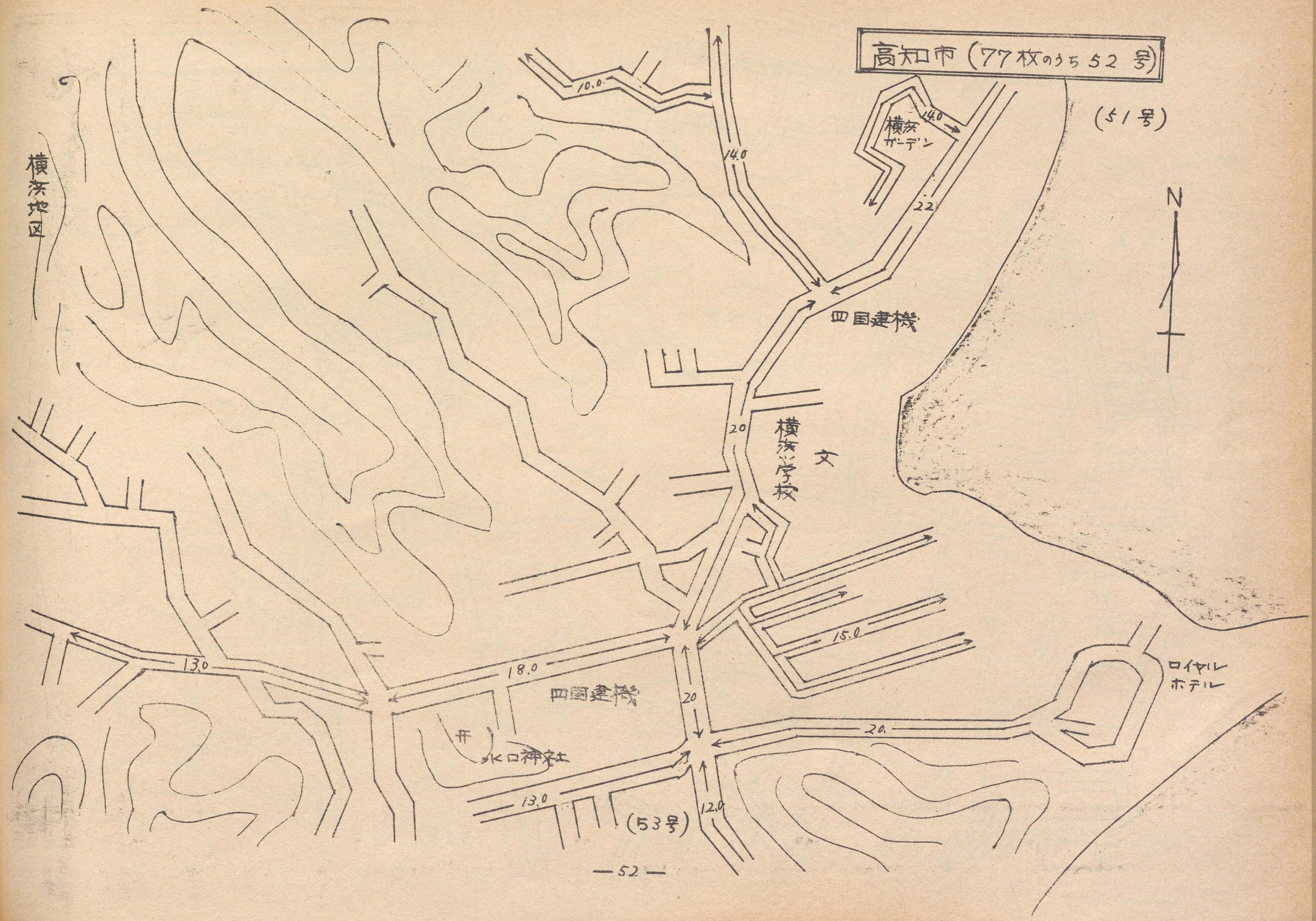
横浜地区
10.0
14.0
横浜ガーデン
14.0
22
(51号)
N
四国建機
20
横浜学校
文
15.0
ロイヤルホテル
18.0
四国建機
20
井
水口神社
20
13.0
13.0
12.0
(53号)

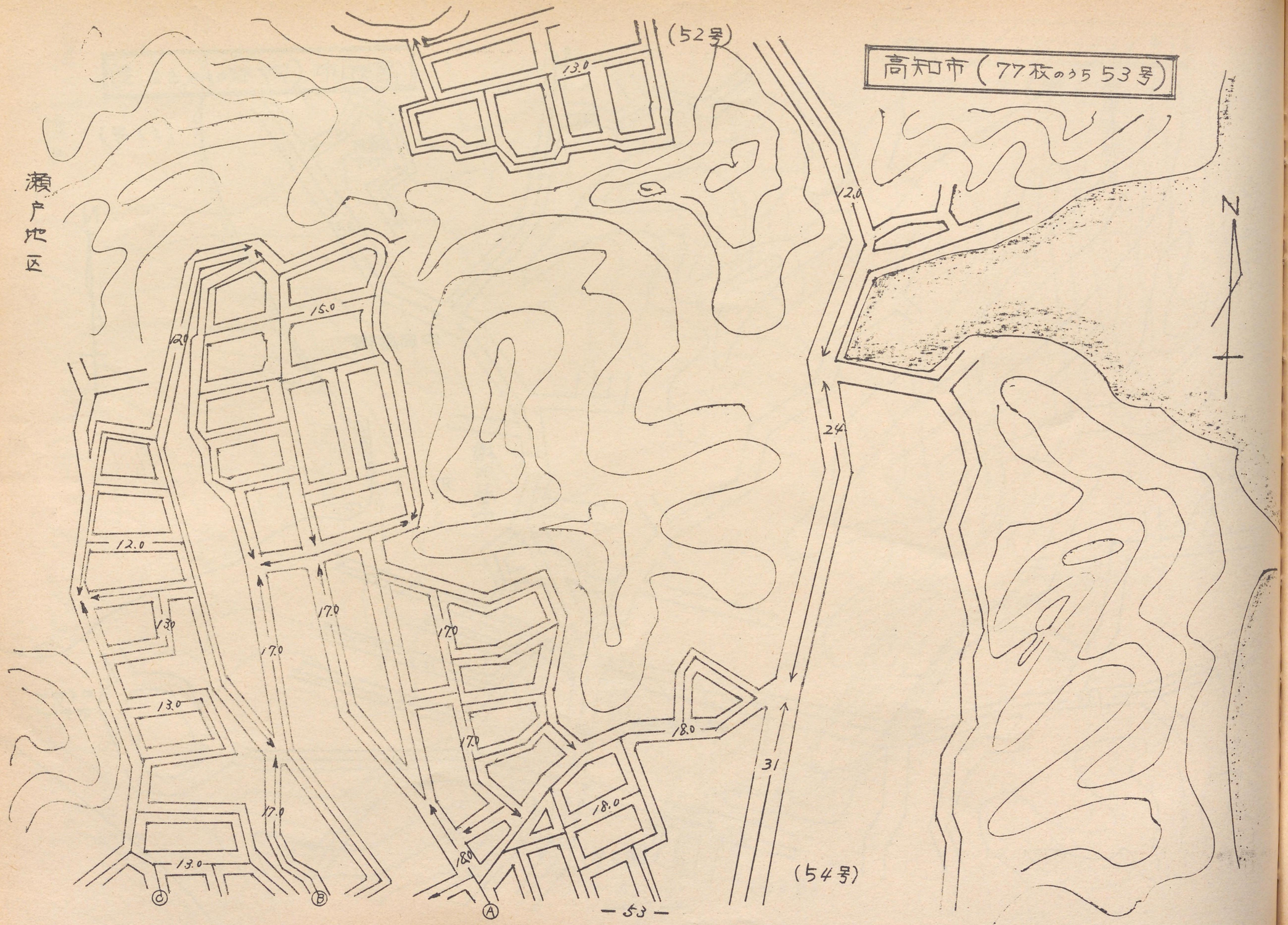
高知市（77枚のうち53号）
(52号)
(54号)
瀬戸地区
N
13.0
12.0
15.0
12.0
13.0
13.0
13.0
17.0
17.0
17.0
17.0
17.0
18.0
18.0
18.0
24
31
Ⓐ
Ⓑ
Ⓒ

N

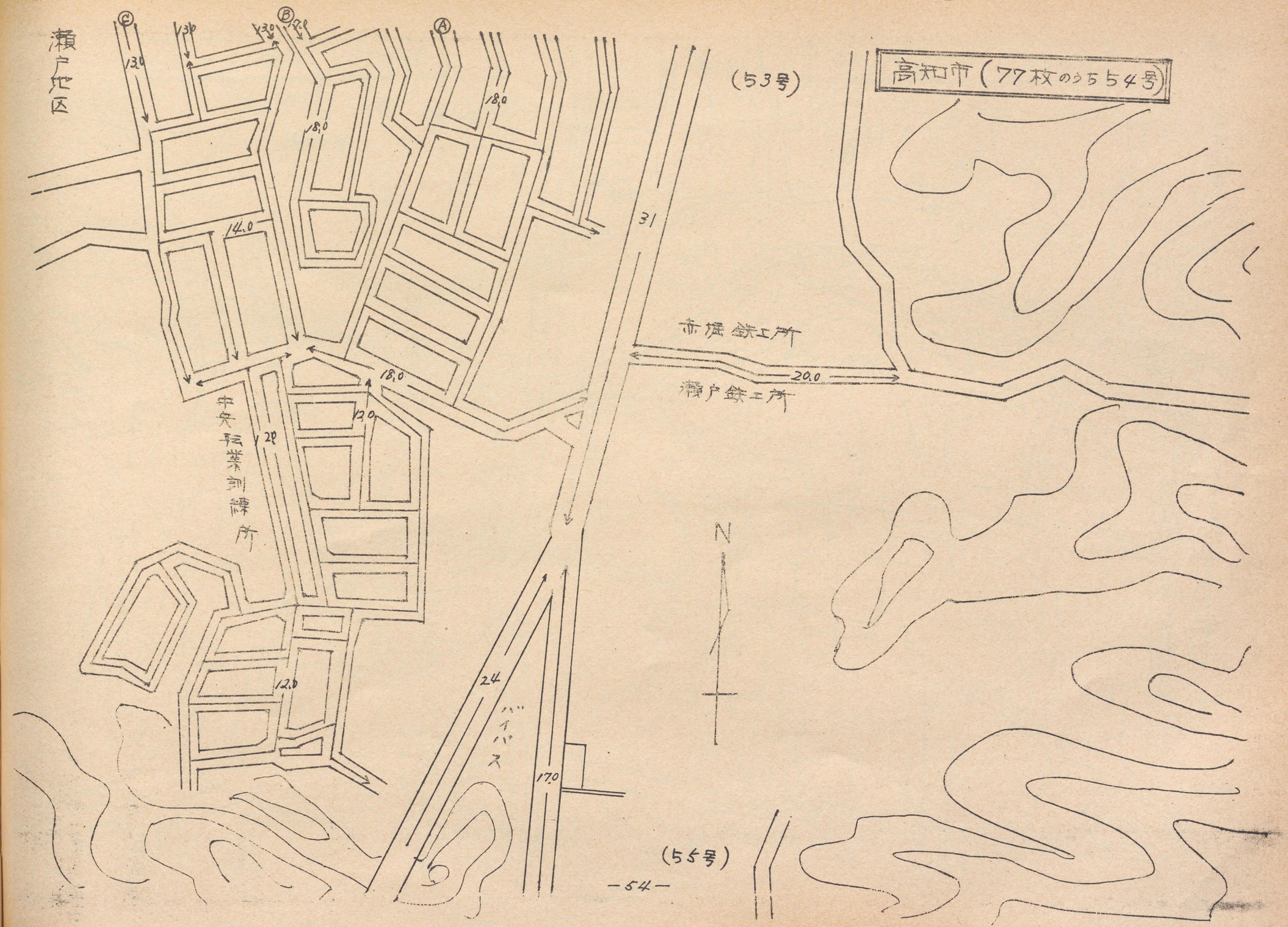
瀬戸地区
高知市（77枚のうち54号）
（53号）
（55号）
赤堀鉄工所
瀬戸鉄工所
中央転業訓練所
バイパス
N
13.0
18.0
14.0
12.0
20.0
31
24
17.0

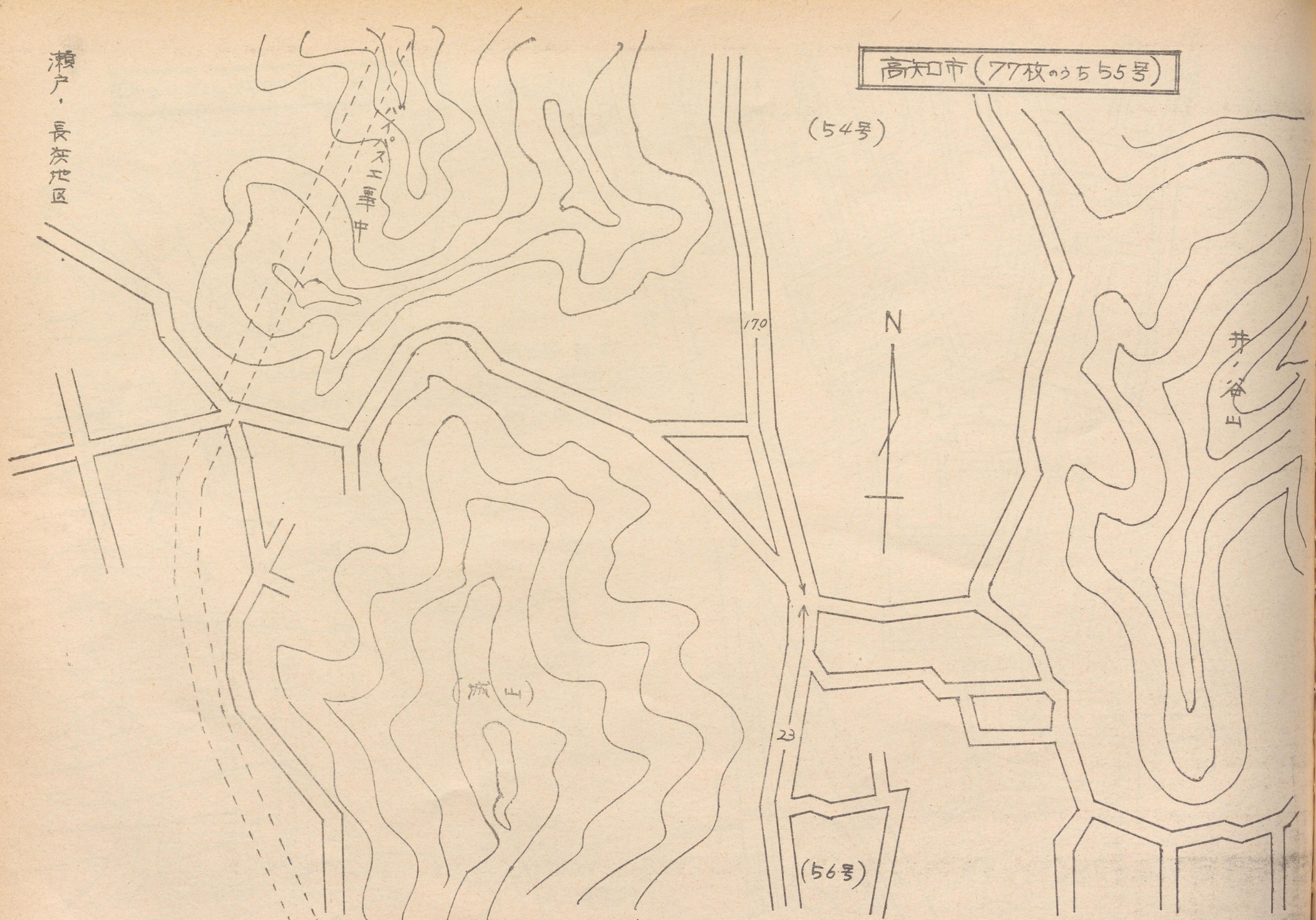
瀬戸・長浜地区
高知市（77枚のうち55号）
（54号）
N
170
23
（56号）
（流山）
井ノ谷山

高知市（77枚のうち 56号）

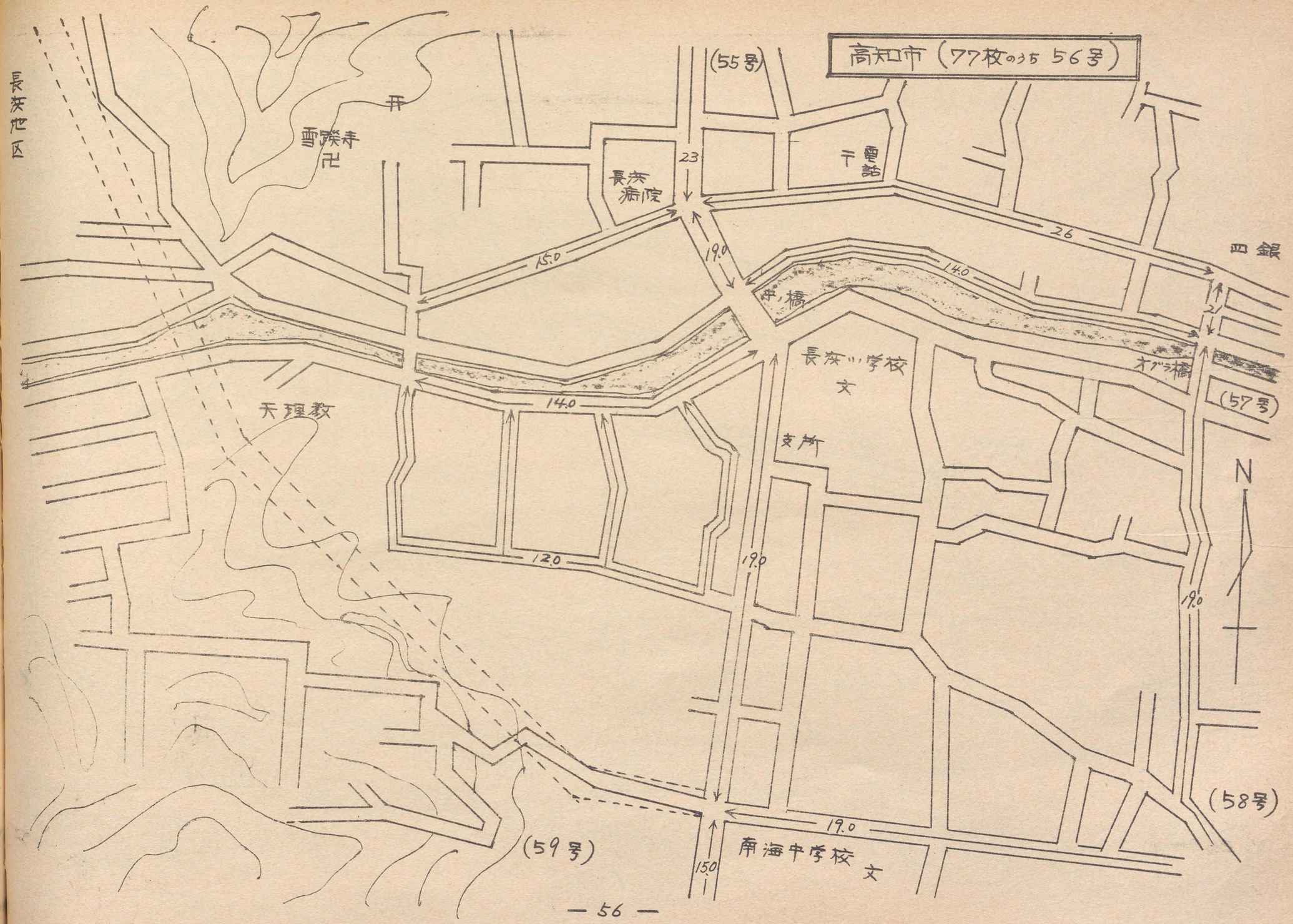

高知市（77枚のうち57号）

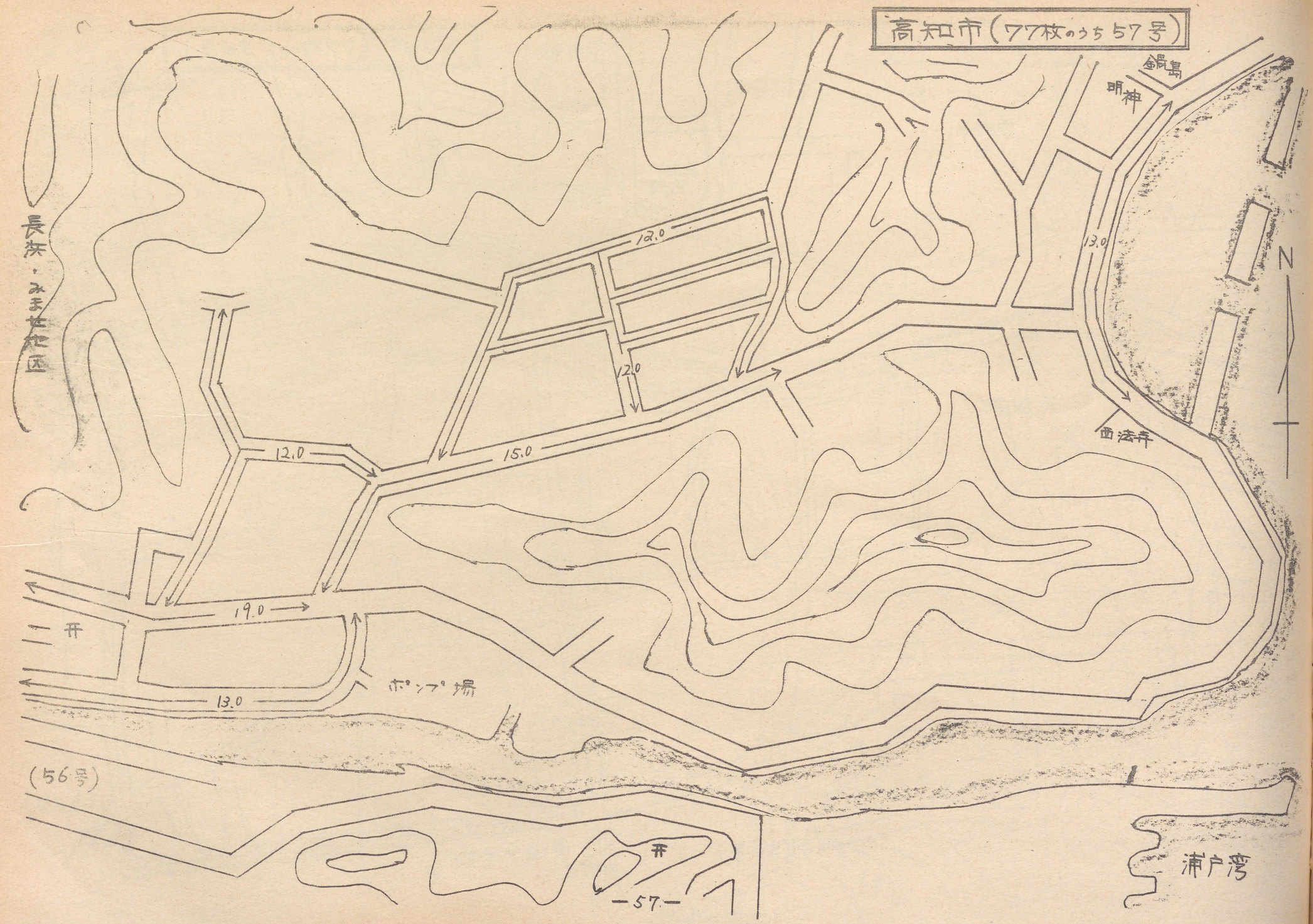

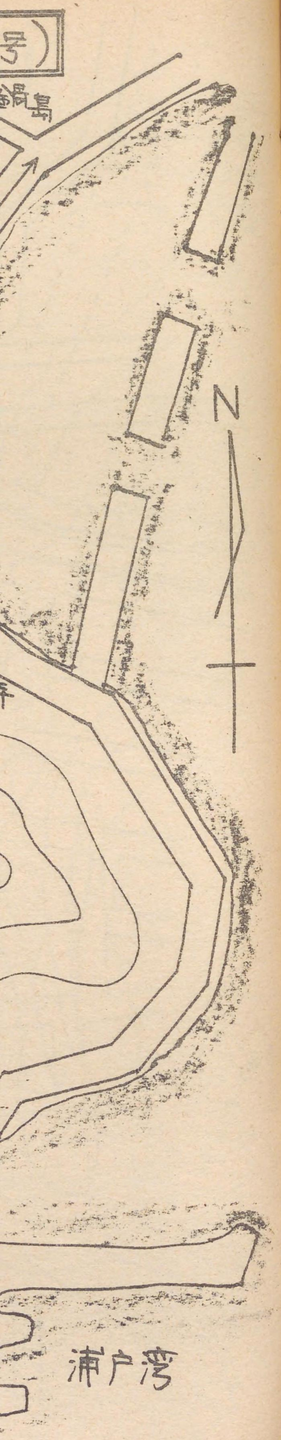

高知市（77枚のうち58号）

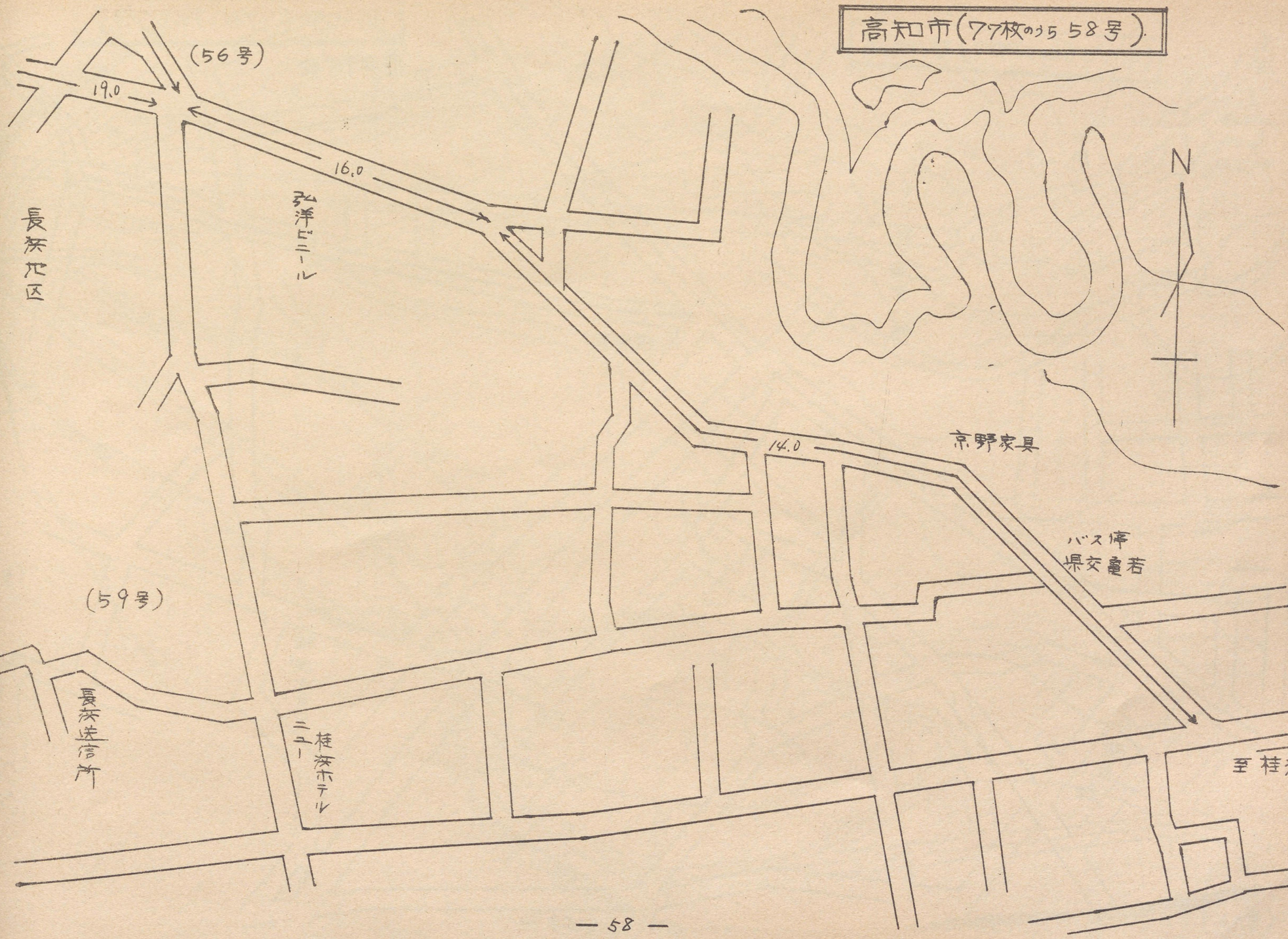

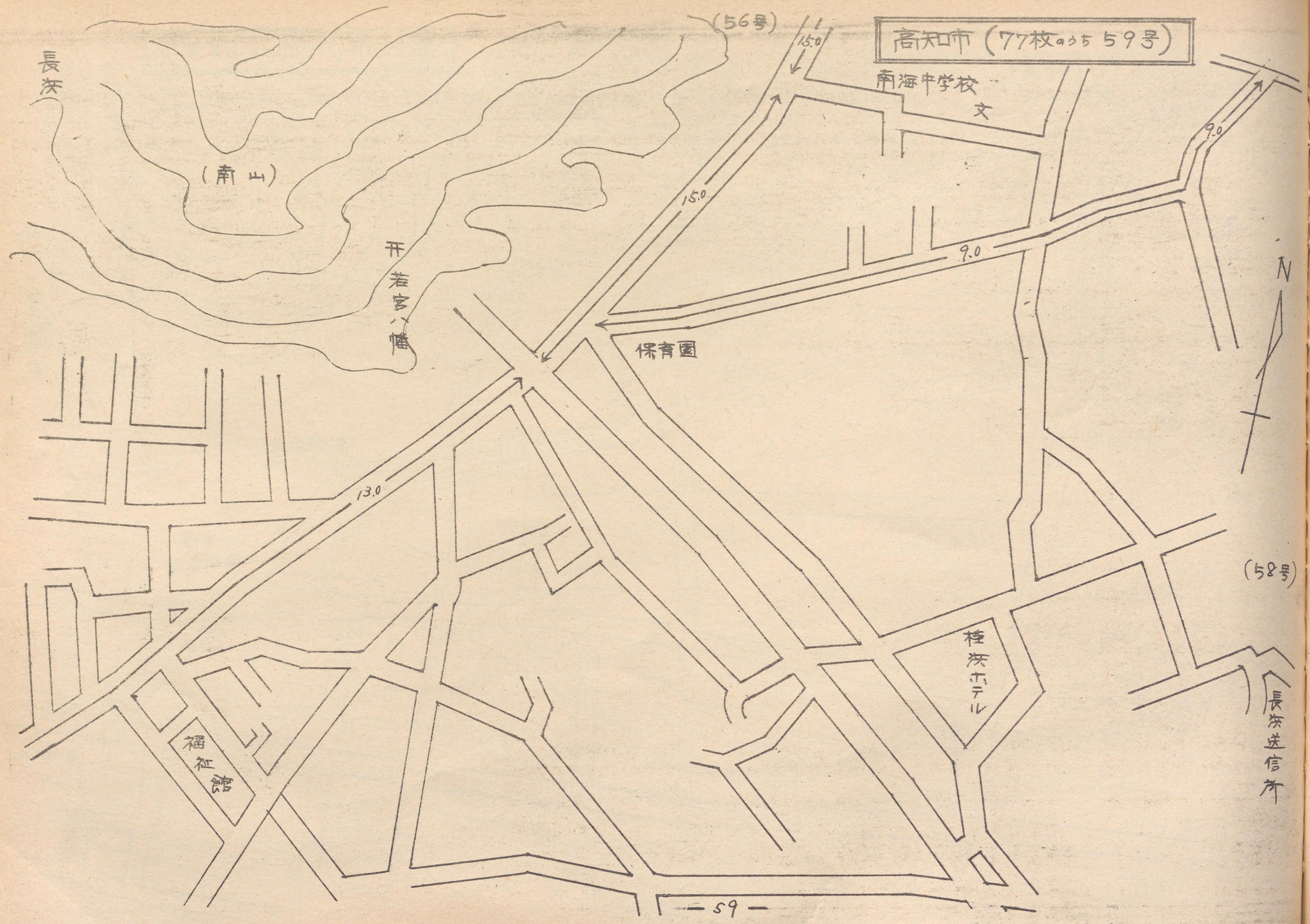

高知市（77枚のうち59号）
(56号)
15.0
南海中学校
文
長浜
(南山)
开
若宮八幡
15.0
9.0
9.0
保育園
N
13.0
(58号)
桂浜ホテル
福祉館
長浜送信所



五台山地区

号)

9.0

N

(58号)

長浜送信所

高知市(77枚のうち60号)

五台山地区

14.0

土佐神社

三ノ台

四ノ台

五台山ロープウェイ

五ノ台

五台山テレビ放送所

井月古神社

11.0

14.0

32

15.0

15.0

15.0

12.0

12.0

井

28

24

(61号)

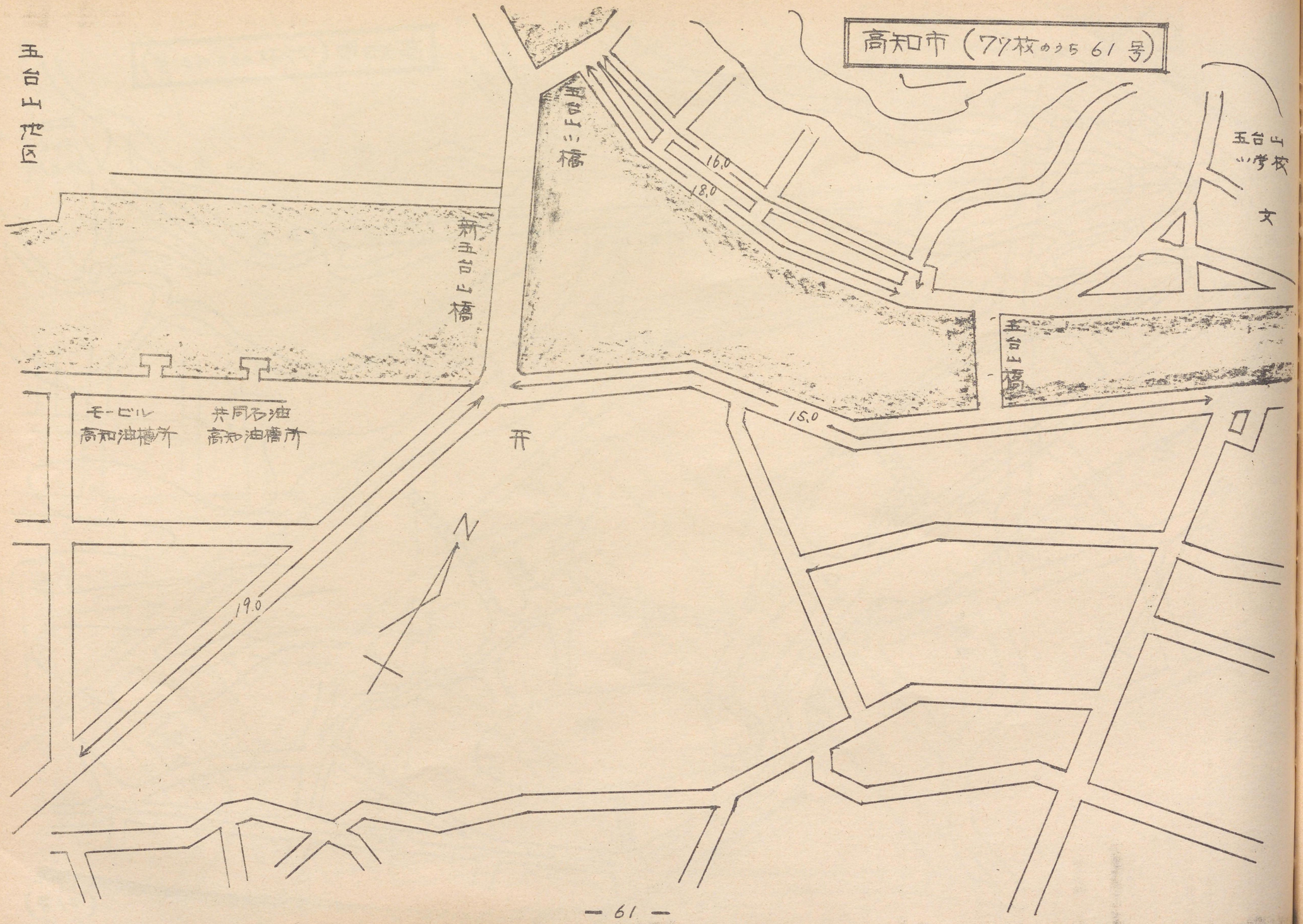
高知市（7ツ枝のうち61号）
五台山地区
五台山橋
新五台山橋
五台山橋
五台山小学校
文
16.0
18.0
15.0
19.0
モービル
高知油槽所
共同石油
高知油槽所
N

高知市（77枚のうち 62号）

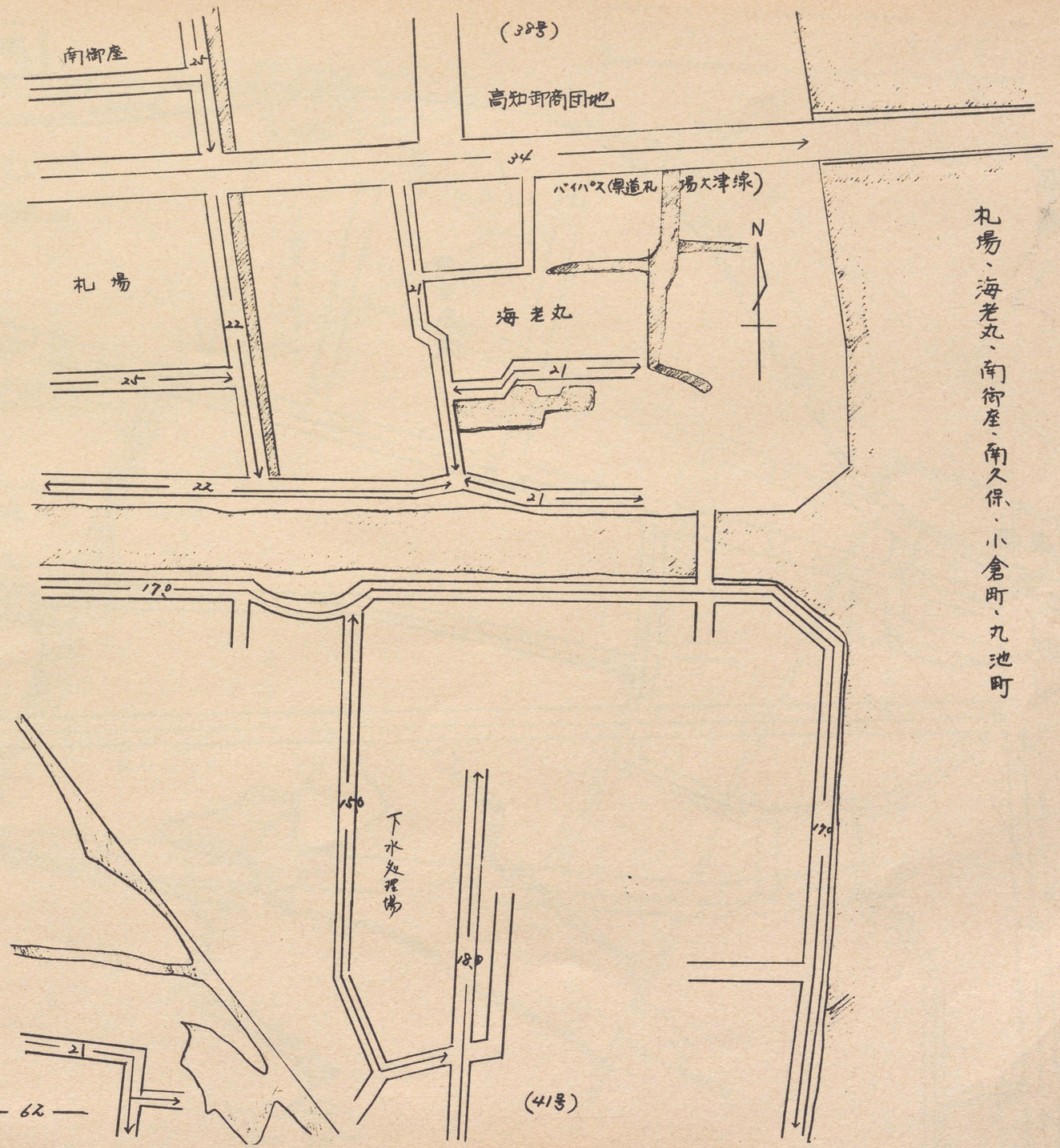

札場、海老丸、南御座、南久保、小倉町、九池町

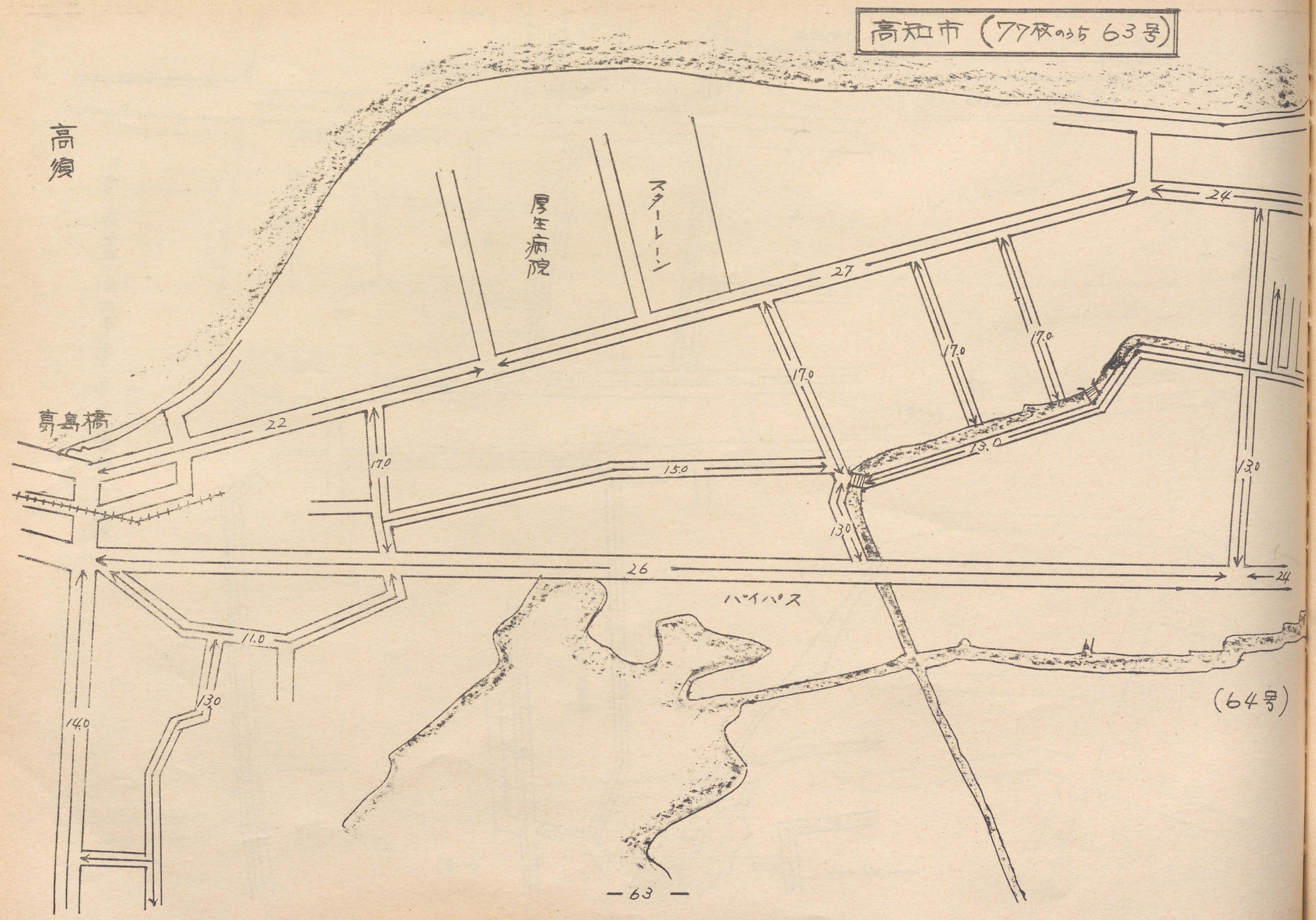
高知市（77枚のうち63号）
高須
厚生病院
スタールーン
葛島橋
バイパス
(64号)
27
24
22
17.0
15.0
13.0
26
11.0
14.0

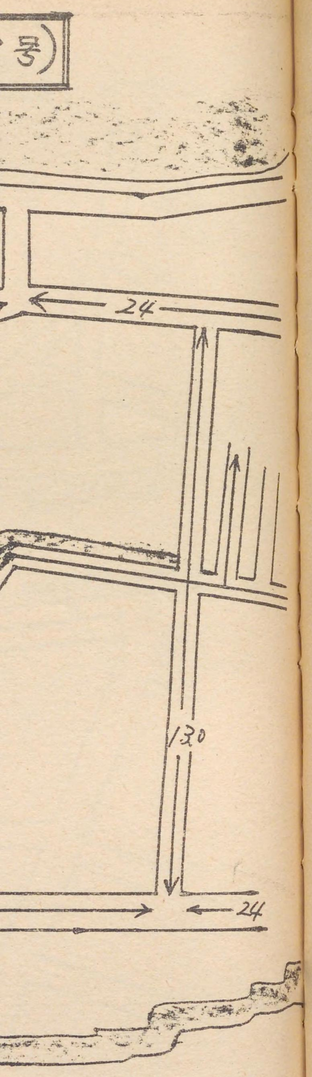

24
13.0
24
(64号)

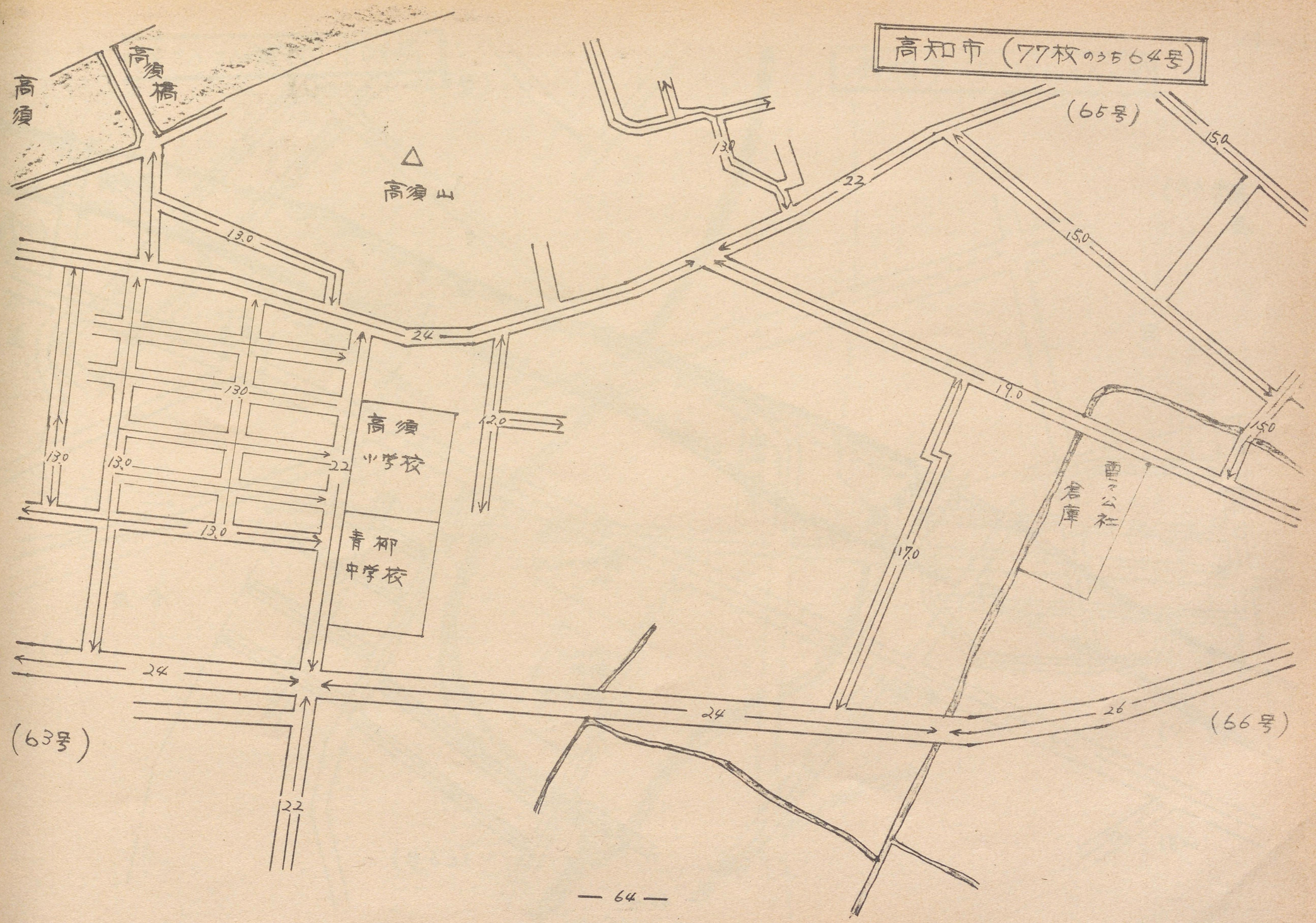

高知市（77枚のうち64号）
高須
高須橋
高須山
(65号)
13.0
22
15.0
24
13.0
19.0
12.0
高須
小学校
青柳
中学校
17.0
曹々公社
倉庫
24
26
(63号)
(66号)
22

高知市（77枚のうち65号）

高須

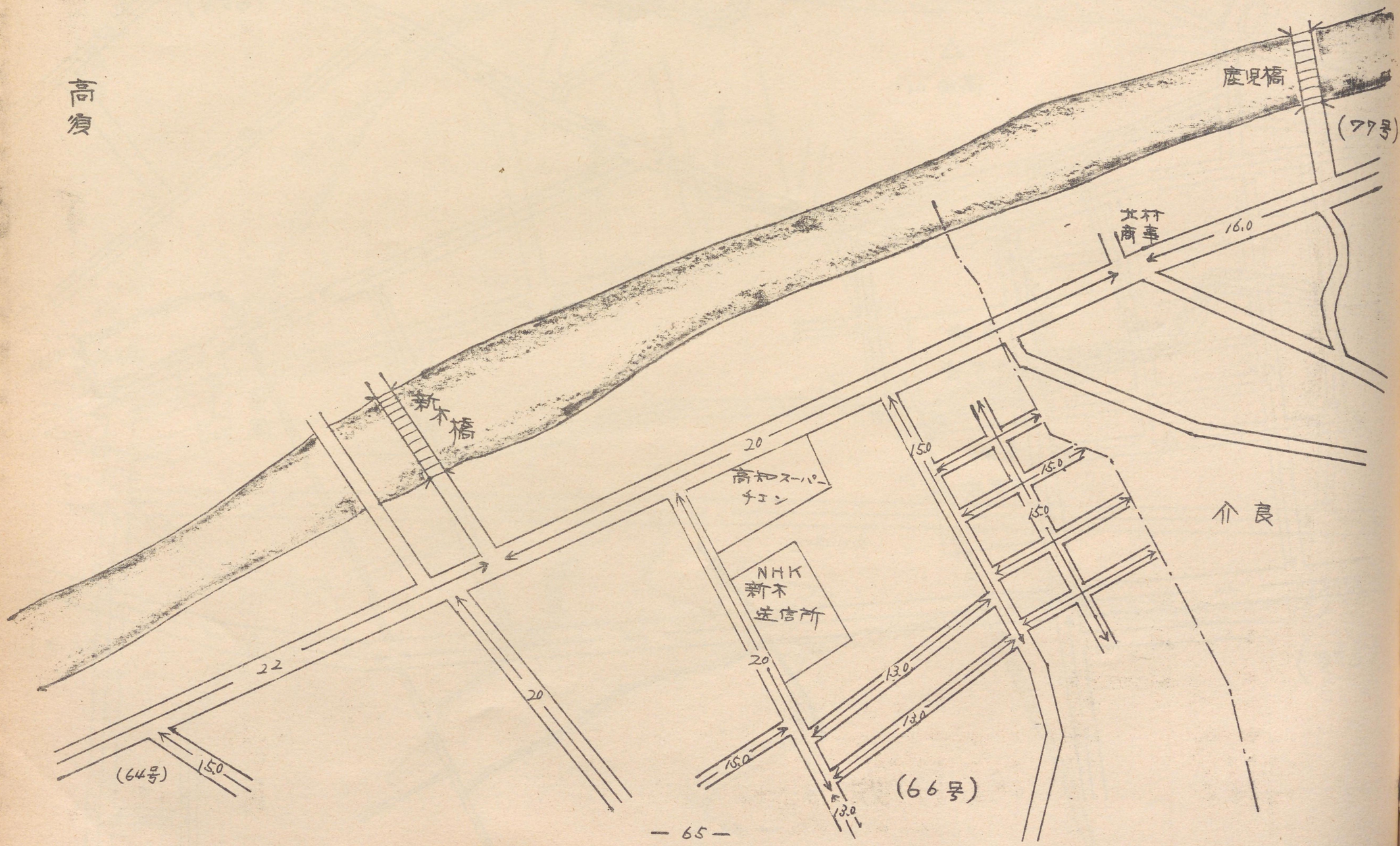

高須・介良

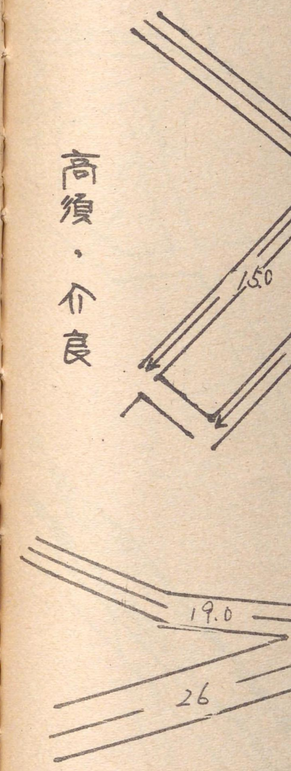

(64号)

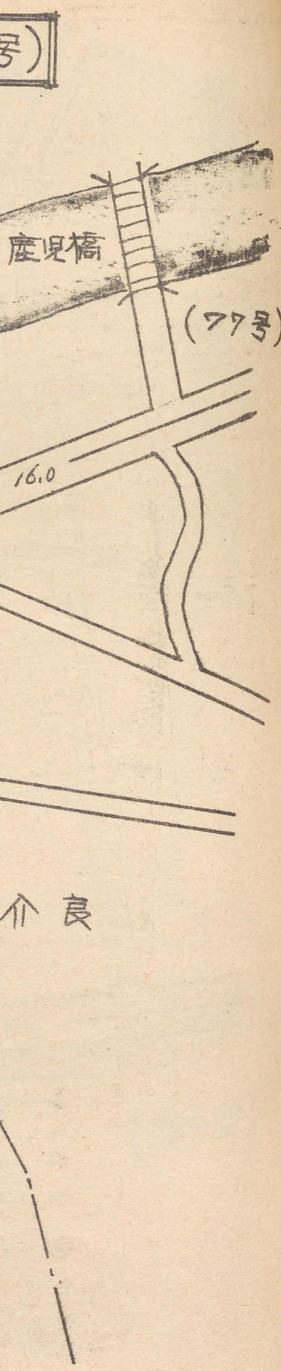

(77号)
16.0
介良

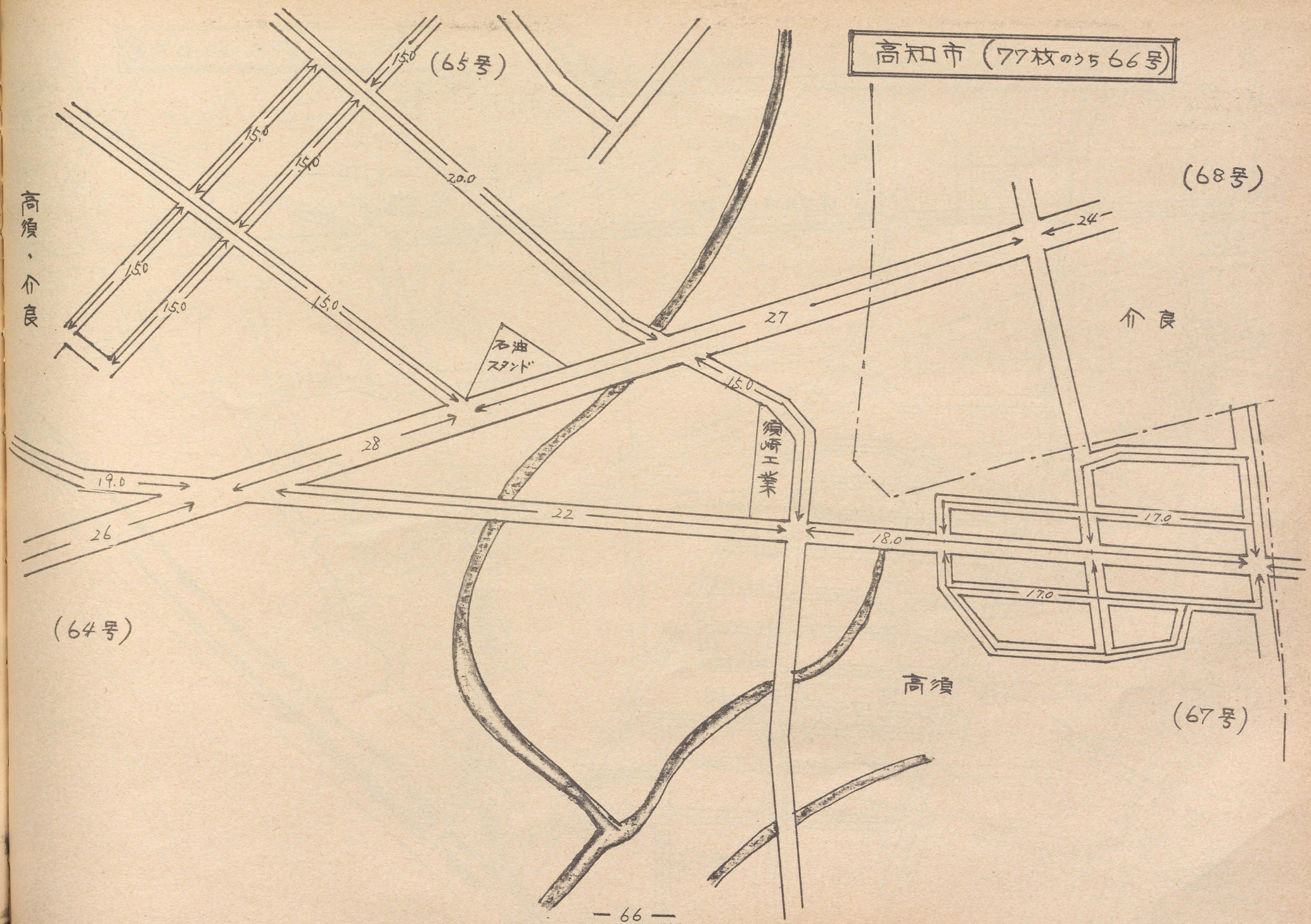

高知市（77枚のうち66号）
(65号)
15.0
15.0
15.0
20.0
15.0
15.0
15.0
高須・介良
(68号)
24
27
介良
石油スタンド
15.0
須崎工業
28
19.0
22
26
18.0
17.0
17.0
(64号)
高須
(67号)

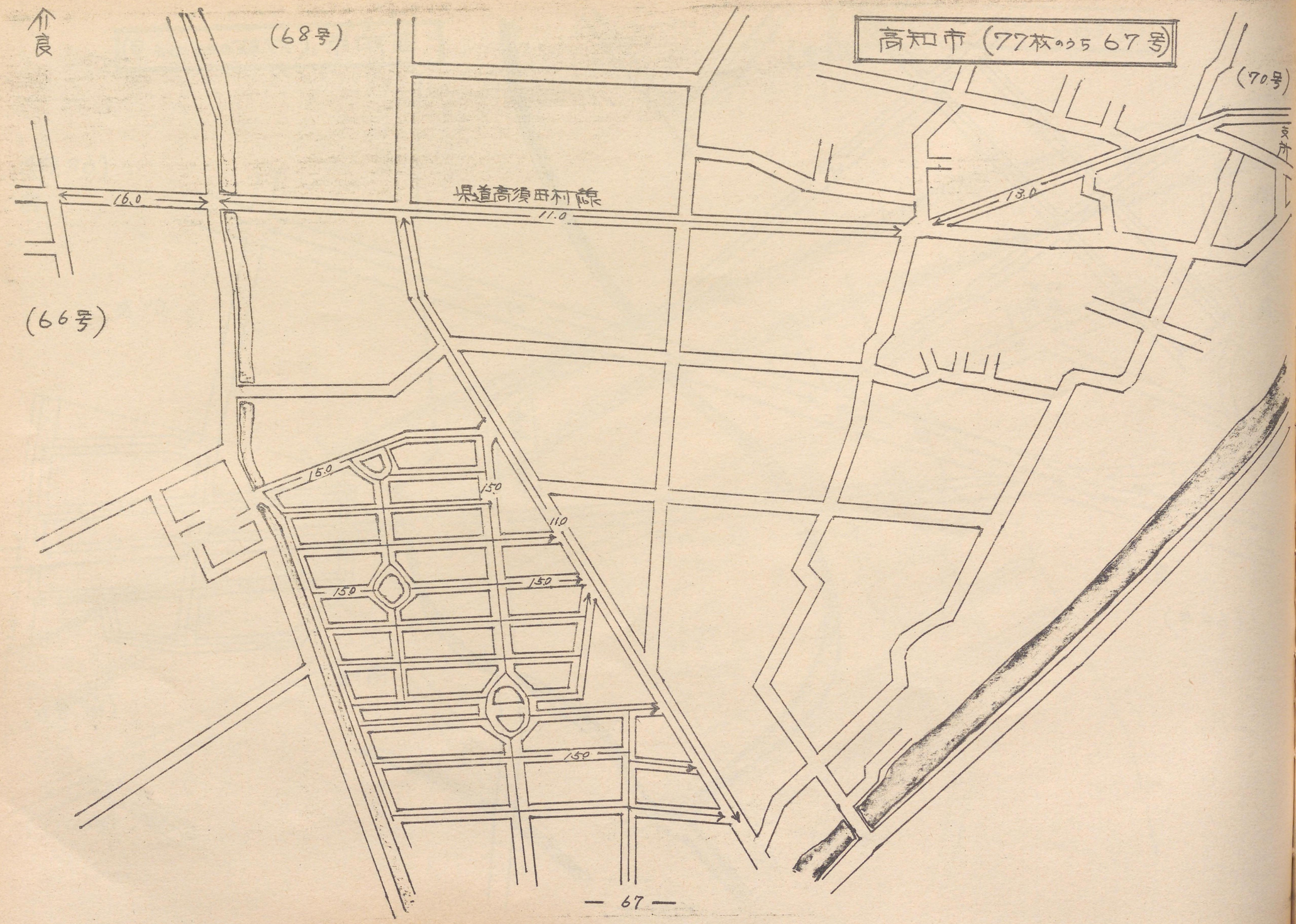
(68号)
高知市 (77枚のうち 67号)
(70号)
(66号)
県道高須田村線
16.0
11.0
13.0
15.0
15.0
11.0
15.0
15.0
15.0

7号)

(70号)

支所

介良

高知市(77枚のうち68号)

丸山

ミロク訓練所

19.0

(69号)

24

ドライブイン
ジャイアンツ

26

(66号)

(67号)

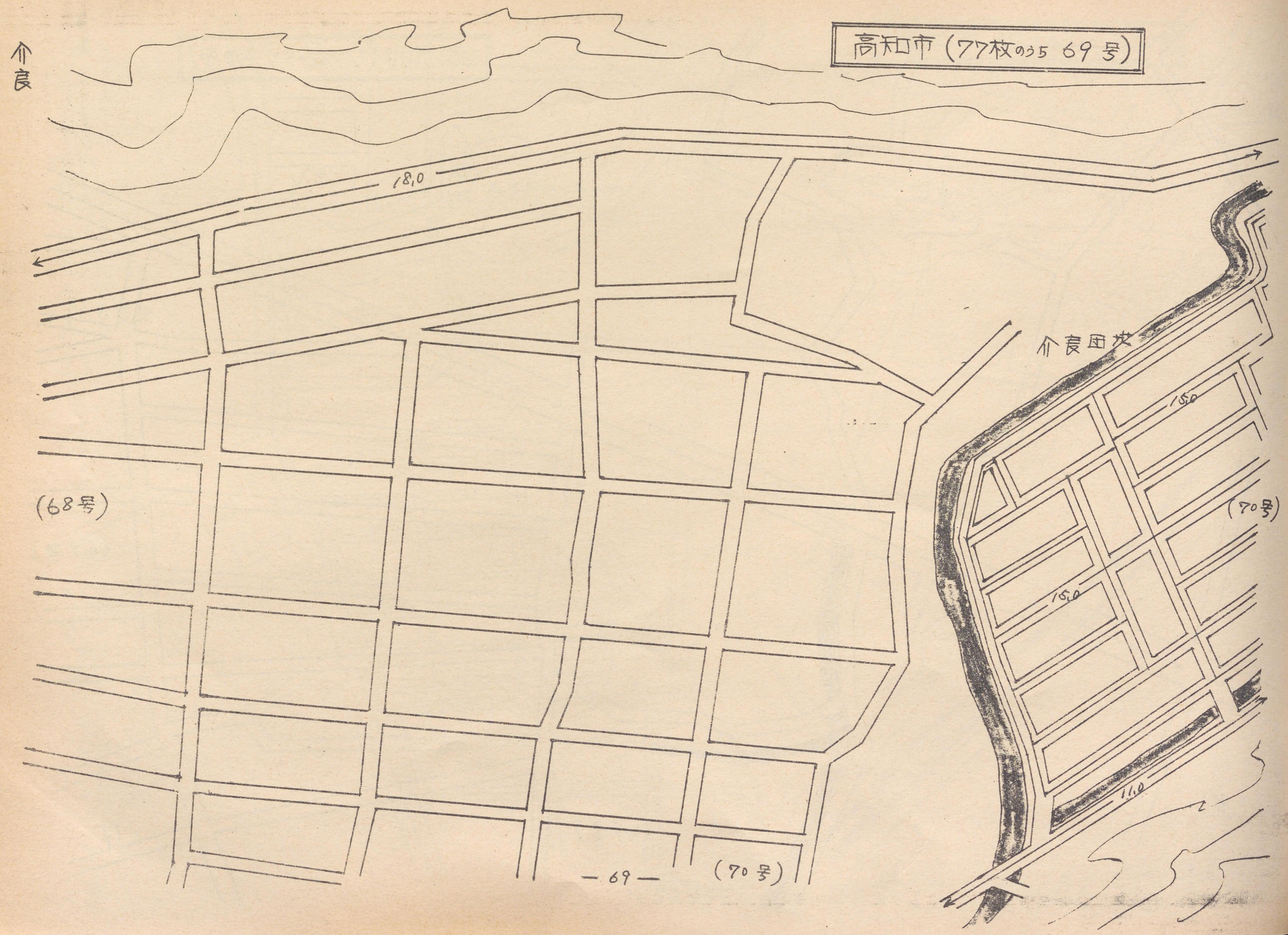

介良
高知市（77枚のうち 69号）
18.0
介良団地
15.0
15.0
11.0
(68号)
(70号)
(70号)

介良

(71号)

高知市（77枚のうち70号）

18.0

15.0

15.0

15.0

15.0

15.0

17.0

(69号)

(69号)

(67号)

(70号)

介良農協

13.0

高知市介良支所

介良小学校

— 70 —

高知市（77枚のうち71号）

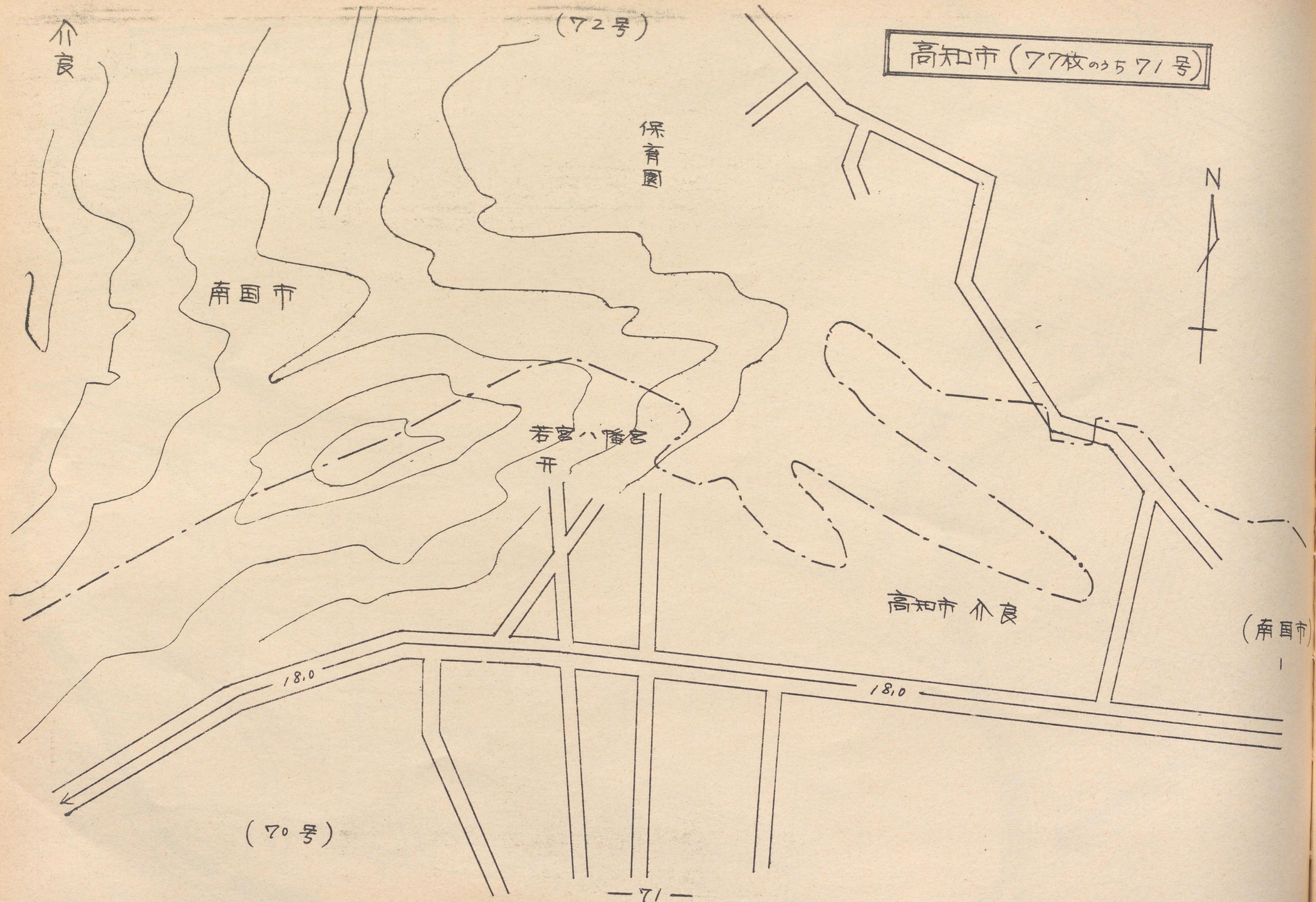

大津（南）

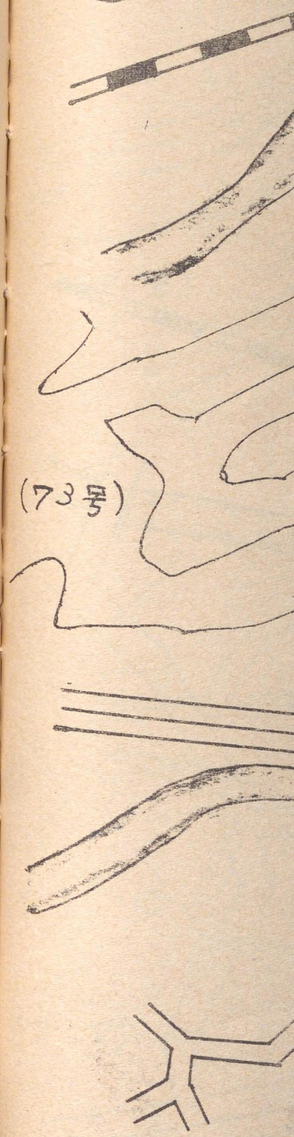



71号)
N
(南国市)
1

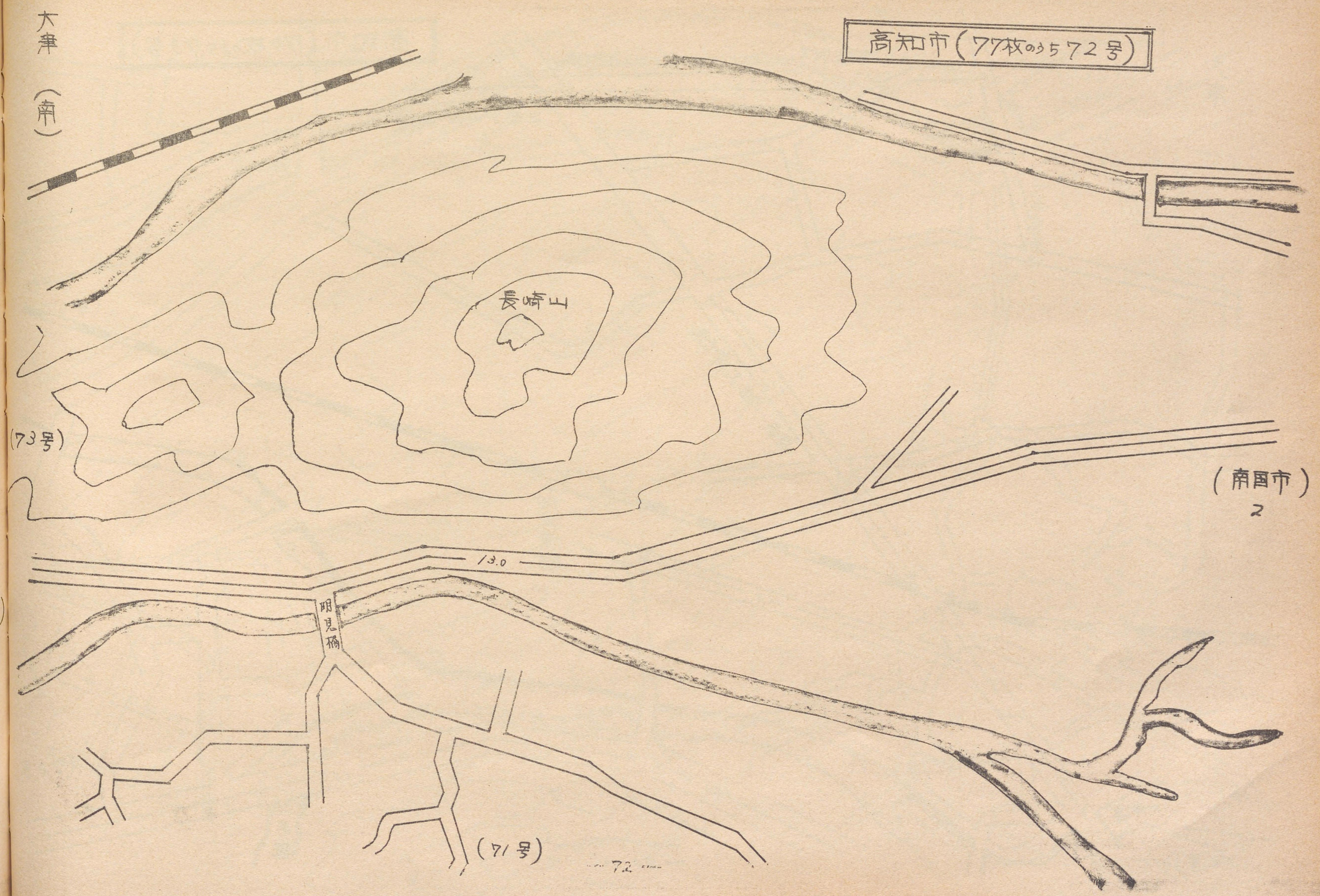

高知市(77枚のうち72号)
大津
(南)
長崎山
(73号)
(南国市)
2
13.0
明見橋
(71号)
72

高知市（77枚のうち73号）

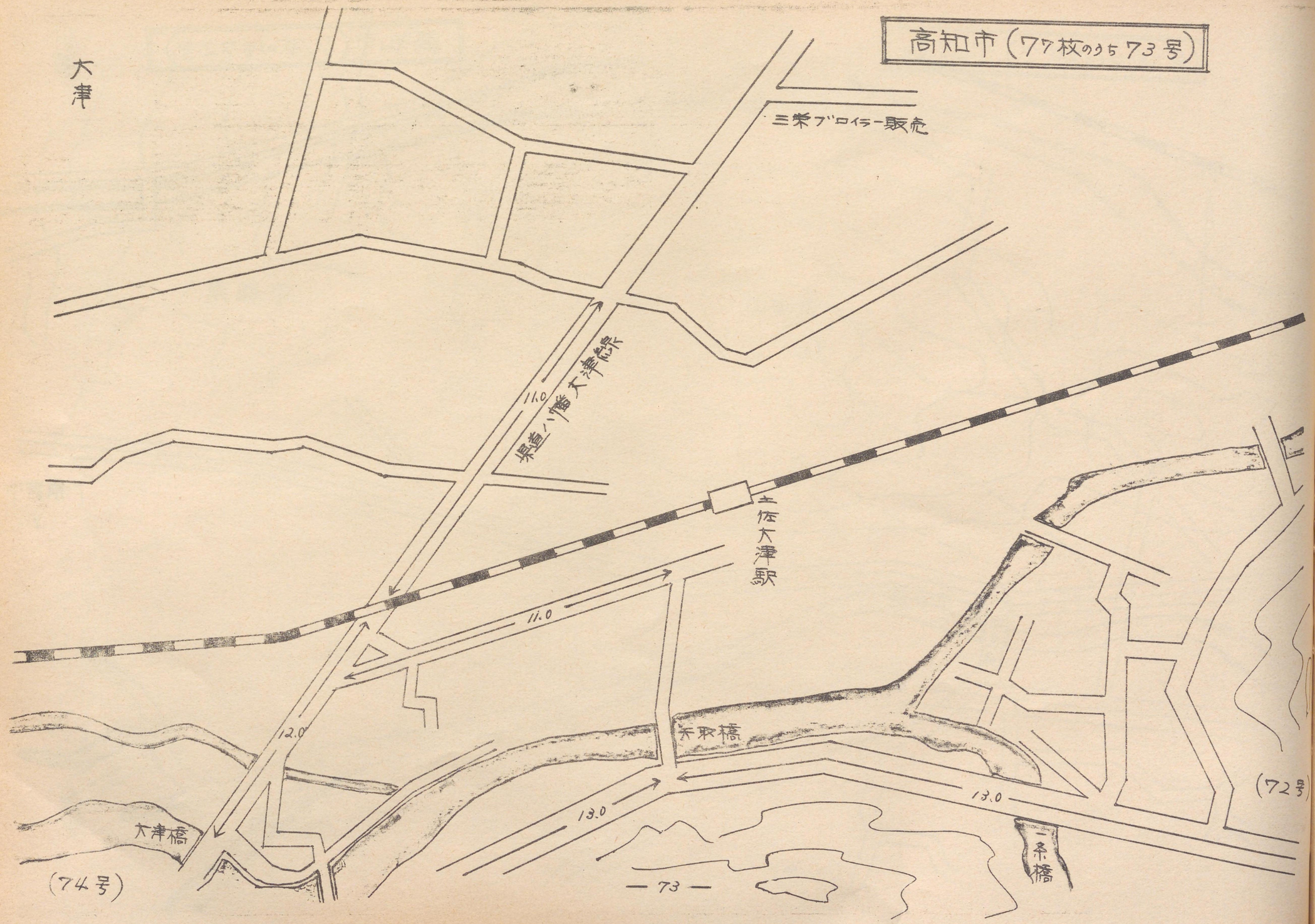



大津

高知市（77枚のうち74号）

大津橋

12.0

（73号）

13.0

杉村石灰

依光橋

17.0

大津郵便局

11.0

11.0

11.0

（75号）

12.0

13.0

13.0

（72号）

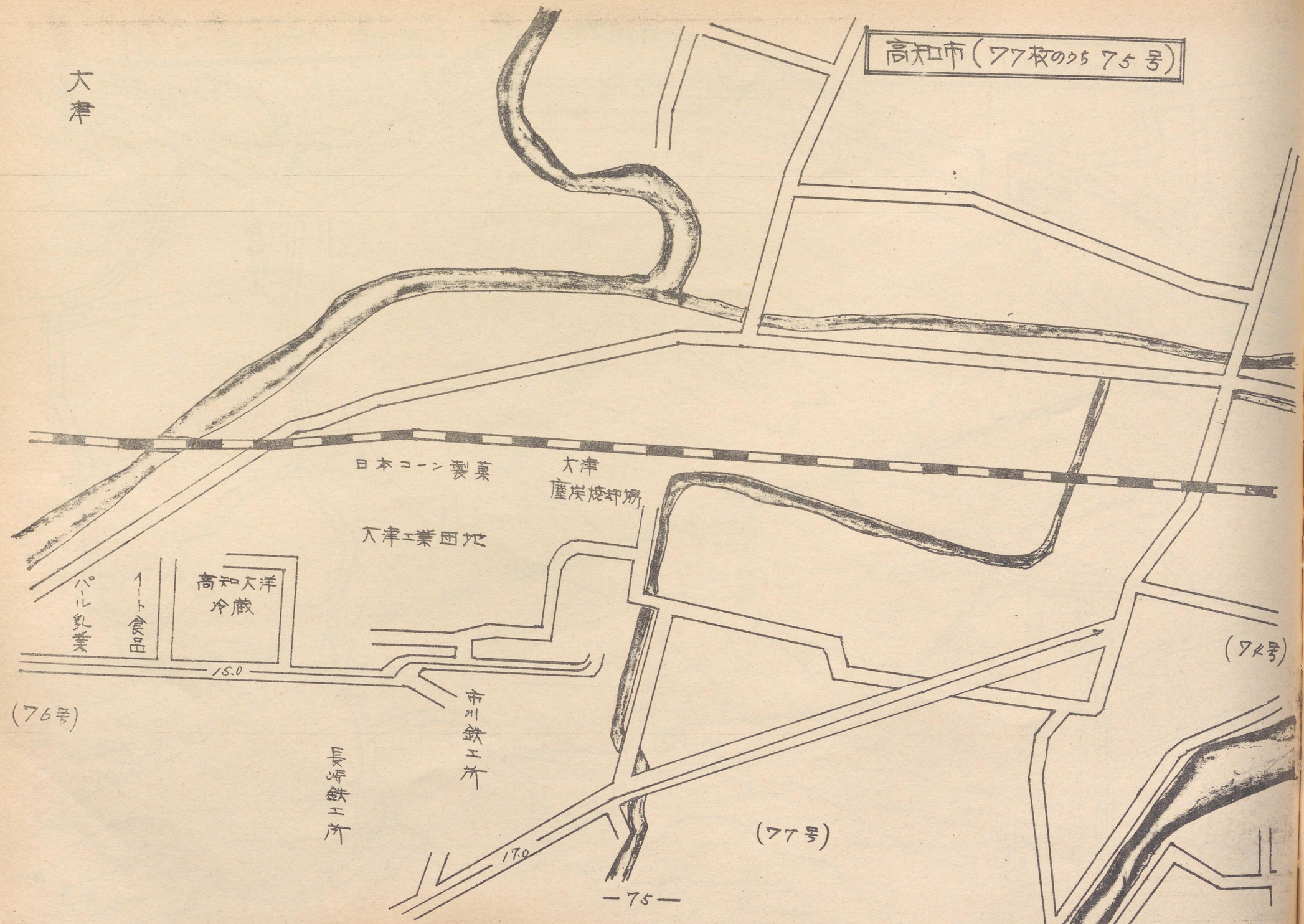
大津
高知市（77枚のうち75号）
日本コーン製菓
大津
塵芥焼却場
大津工業団地
パール乳業
インスタント食品
大洋
高知
冷蔵
15.0
(76号)
市川鉄工所
長浜鉄工所
17.0
(77号)
(74号)

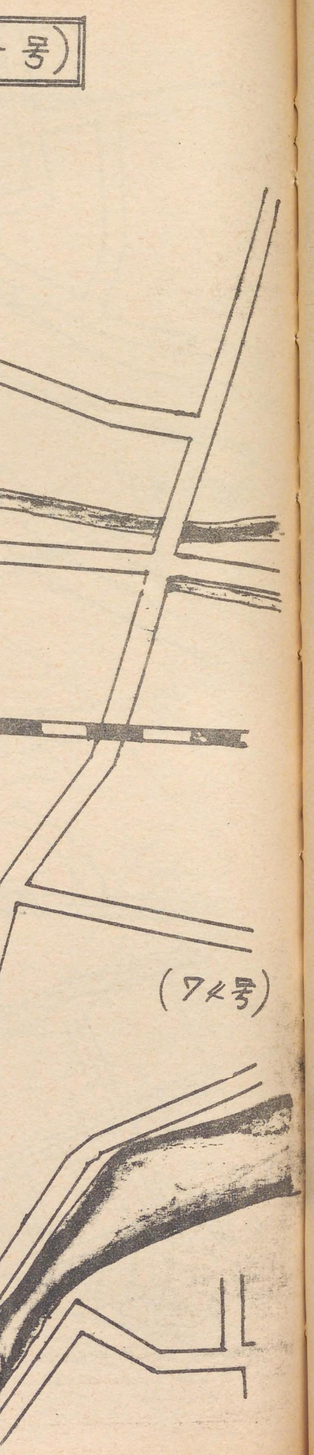
(74号)

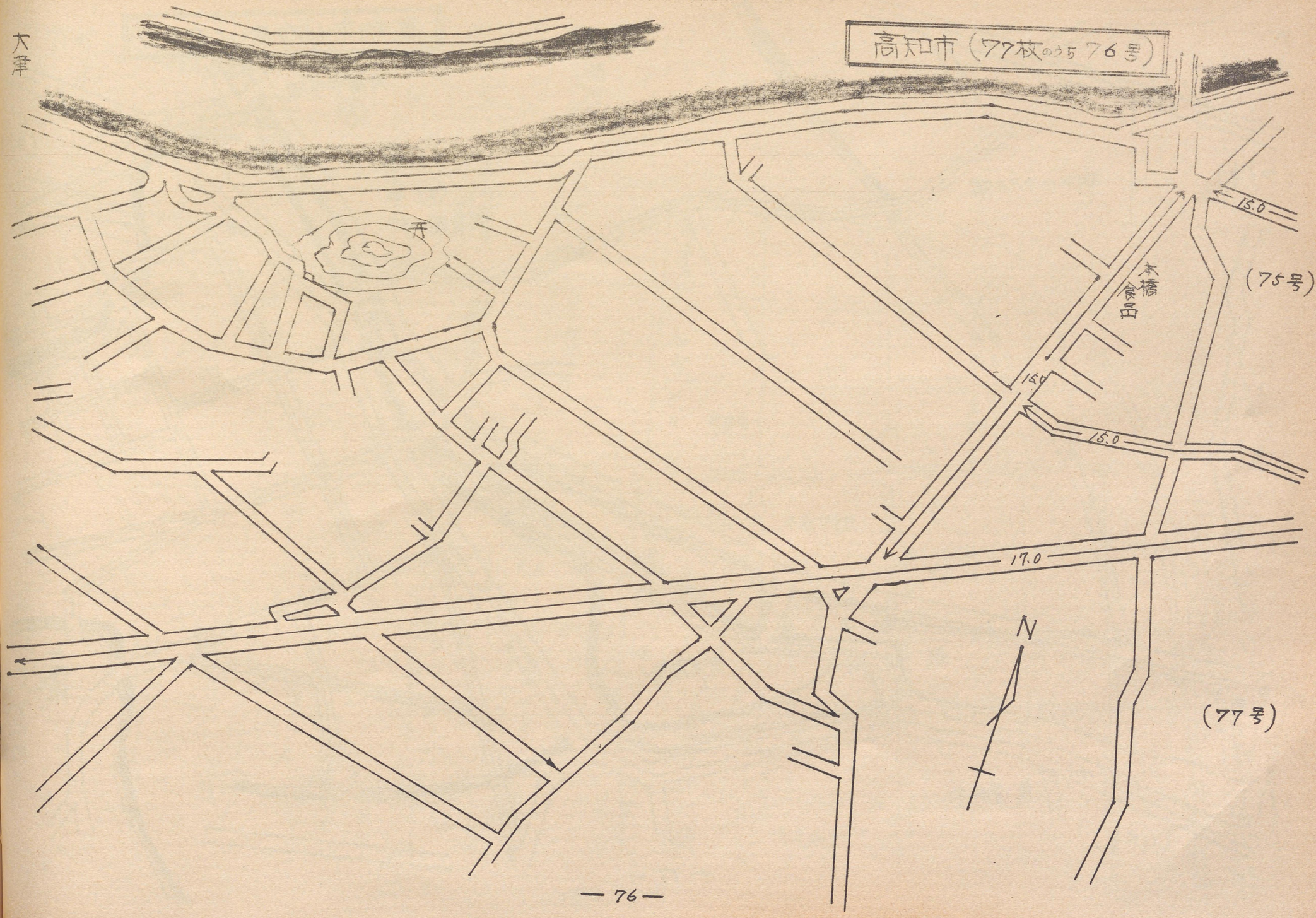
大津
(75号)
本橋食品
15.0
15.0
15.0
17.0
N
(77号)

高知市（77枚のうち77号）

大津

（75号）

17.0

（76号）

板本ハウス工業

15.0

大津中学校 (文)

大津小学校 (文)

保育園

岩崎橋

17.0

（74号）

船戸橋

13.0

船戸橋

13.0

新橋

14.0

鹿児病院

21

13.0

13.0

11.0

天神様

鹿児橋

16.0

鹿児神社

（65号）

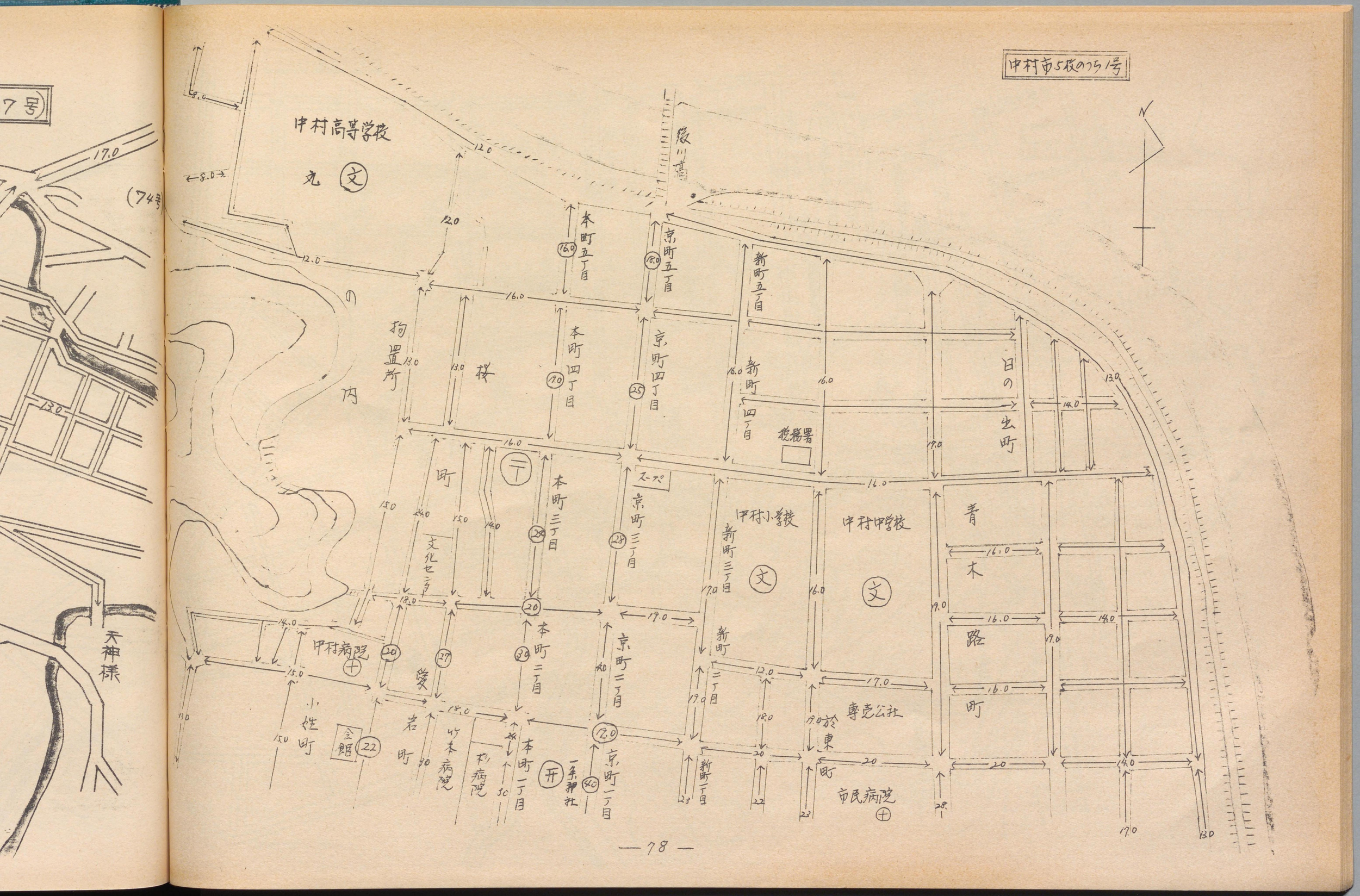
中村市5校のつち1号
中村高等学校
丸
文
後川橋
本町五丁目
京町五丁目
新町五丁目
本町四丁目
京町四丁目
新町四丁目
拘置所
桜
内
日の出町
税務署
町
本町三丁目
京町三丁目
スーパ
中村小学校
中村中学校
青
木
路
町
文化センター
新町三丁目
本町二丁目
京町二丁目
新町二丁目
中村病院
愛
小姓町
会館
岩町
竹本病院
杉病院
本町一丁目
一条神社
京町一丁目
新町一丁目
於東町
専売公社
市民病院
天神様
(74号)
7号

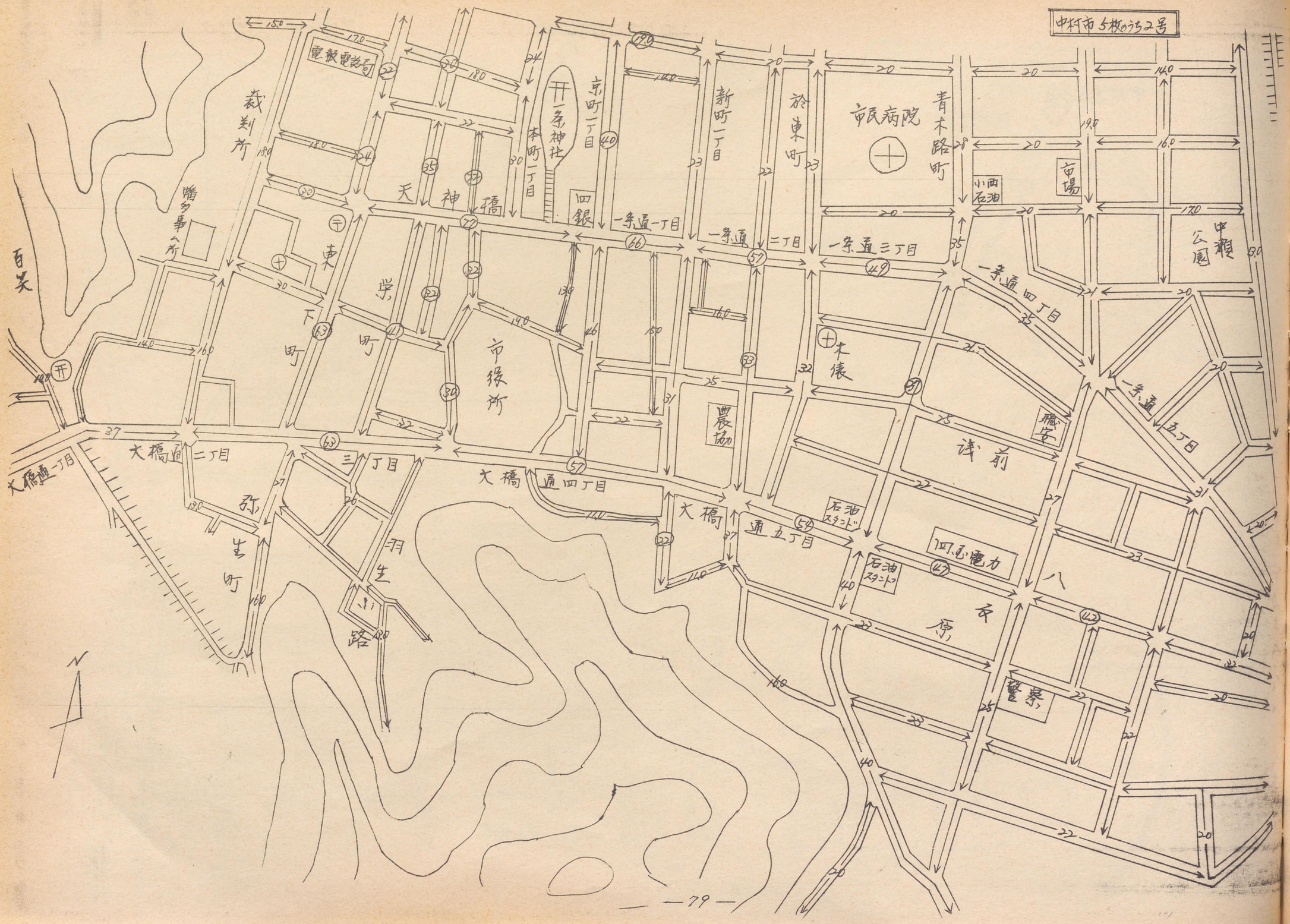
中村市5枚のうち2号
市民病院
青木路町
於東町
新町一丁目
京町一丁目
一条神社
本町一丁目
四銀
一条通一丁目
一条通二丁目
一条通三丁目
一条通四丁目
一条通五丁目
小西石油
市場
中瀬公園
天神橋
東栄町
下町
市役所
木俵
農協
職安
浅前
大橋通二丁目
大橋通一丁目
三丁目
大橋通四丁目
大橋通五丁目
石油スタンド
四国電力
八反原
警察
弥生町
羽生小路
百笑
裁判所
幡多事人所
電報電話局
N

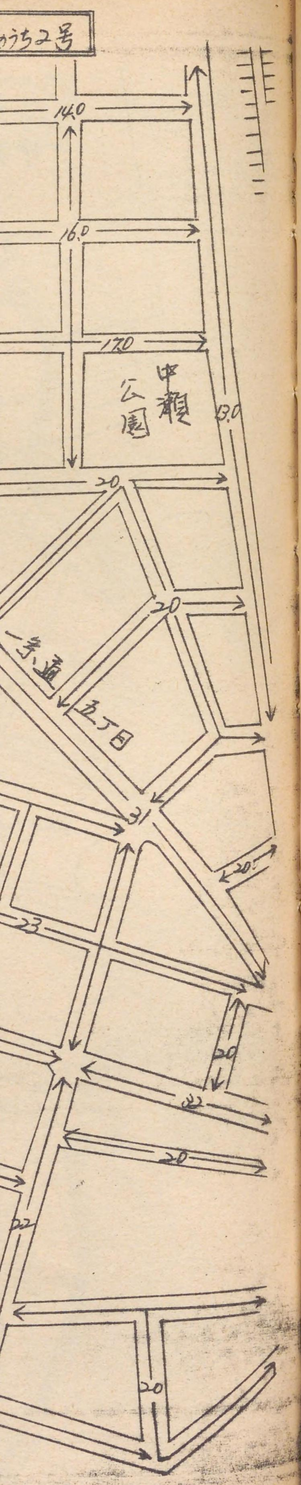

中村市5枚のうち3号

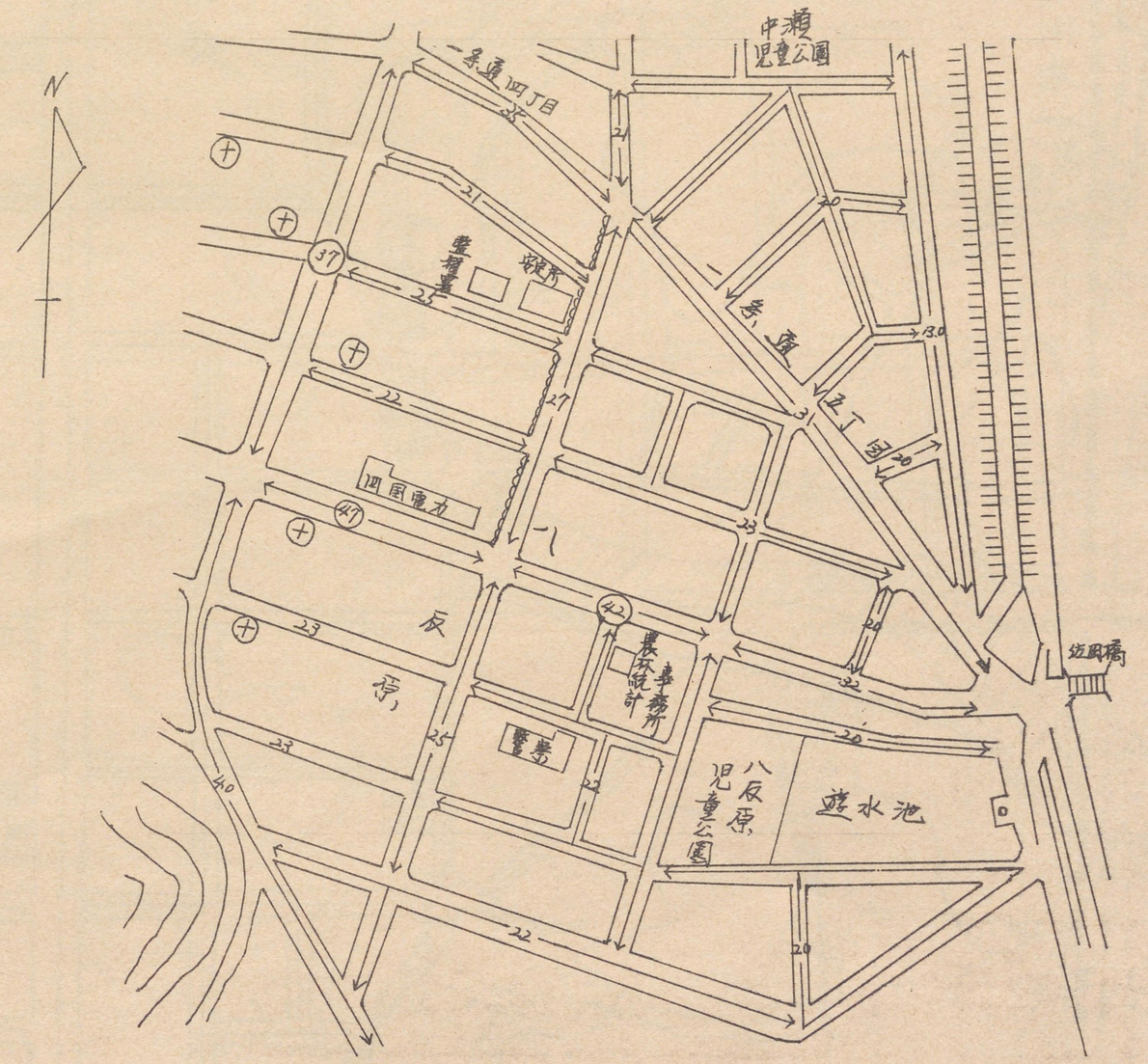

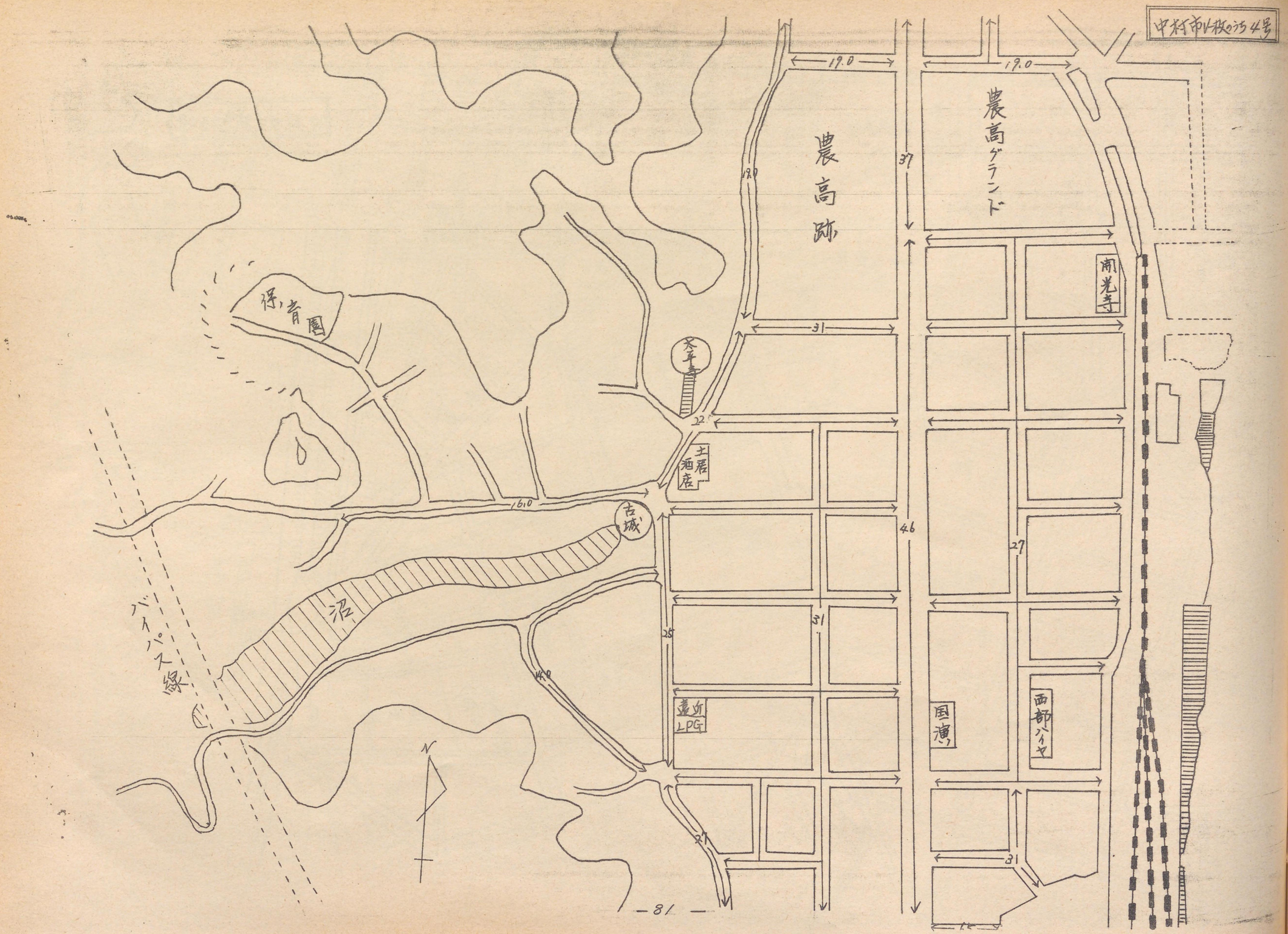
中村市比較のうち4号
農高跡
農高グランド
19.0
19.0
37
19.0
31
22
16.0
46
27
31
25
14.0
27
31
保育園
太平寺
土居酒店
古城
沼
バイパス線
遠近LPG
国演
西部ハイヤ
南光寺
N

中村市4校のうち4号

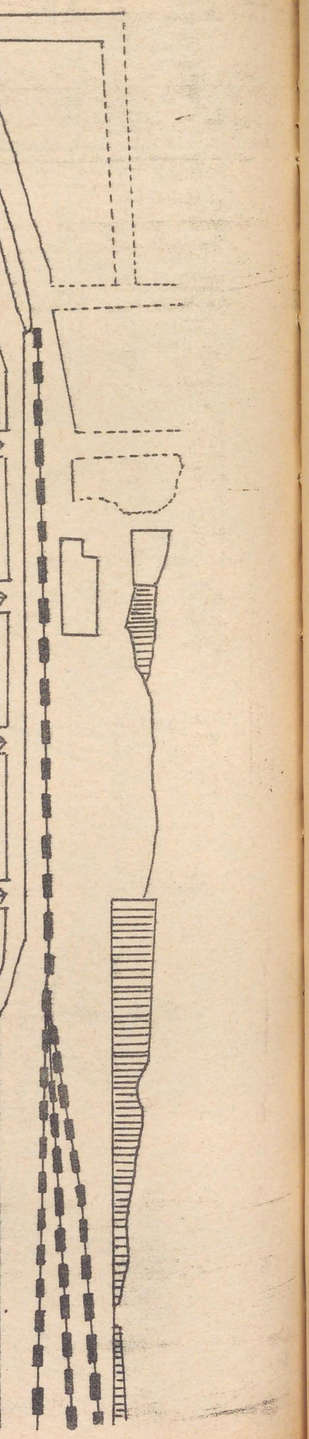

中村市5校のうち5号

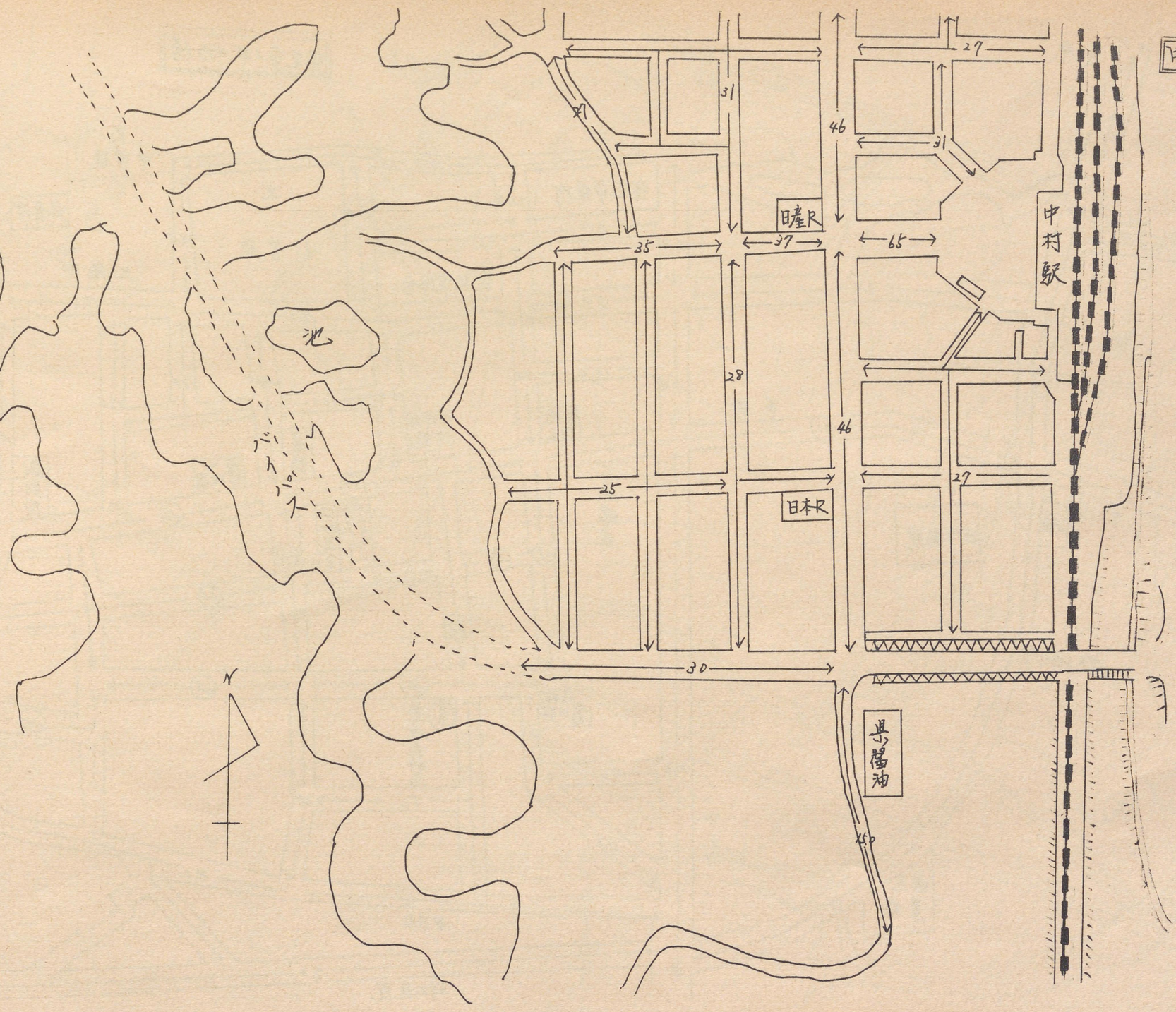

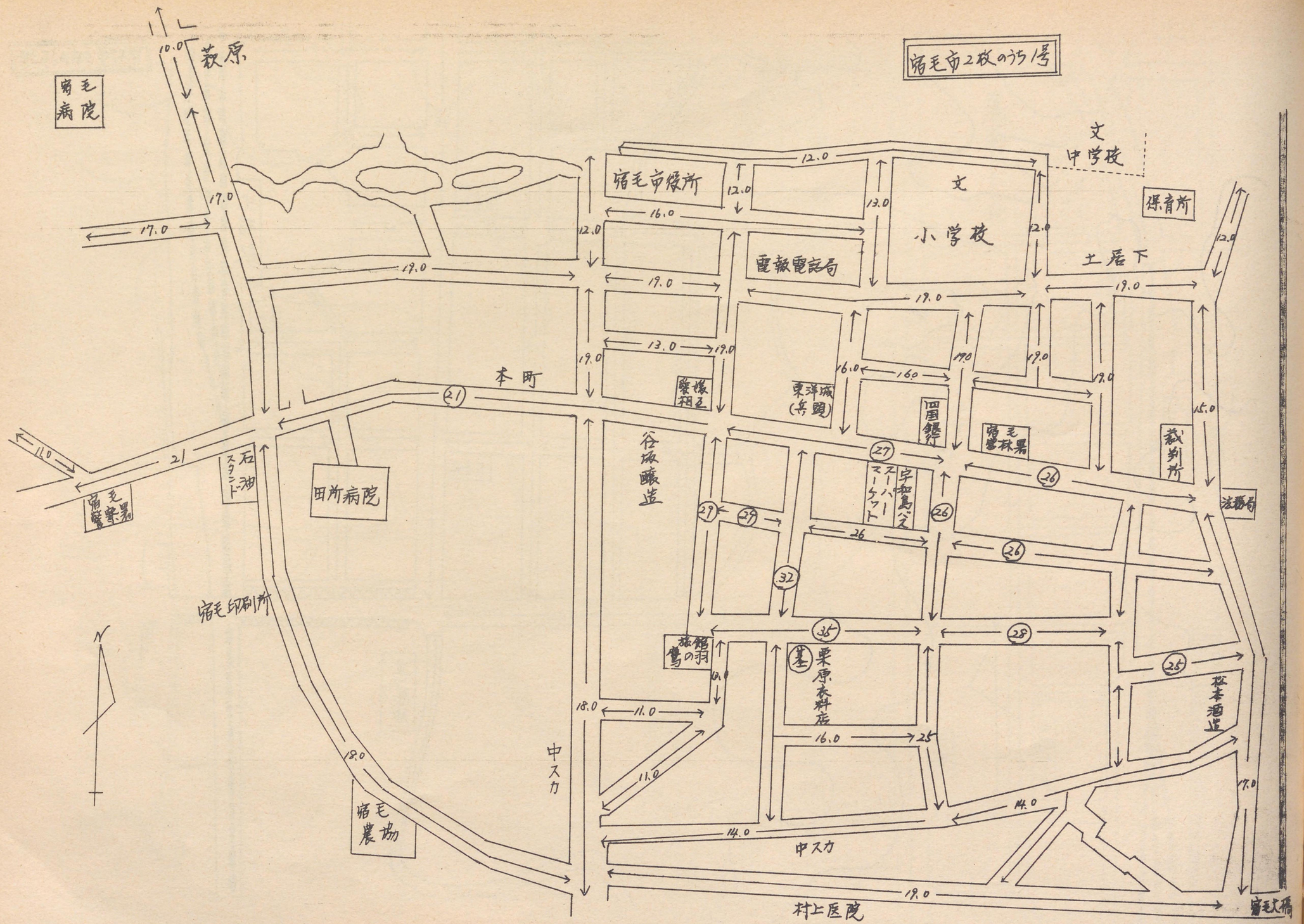
宿毛市2枚のうち1号
萩原
宿毛病院
宿毛市役所
文
中学校
文
小学校
保育所
電報電話局
土居下
本町
愛媛相互
東洋城(兵頭)
四国銀行
宿毛営林署
裁判所
法務局
谷坂醸造
石油スタンド
田所病院
宿毛警察署
宿毛印刷所
宿毛農協
中スカ
栗原衣料店
松本酒造
村上医院
宿毛大橋
N

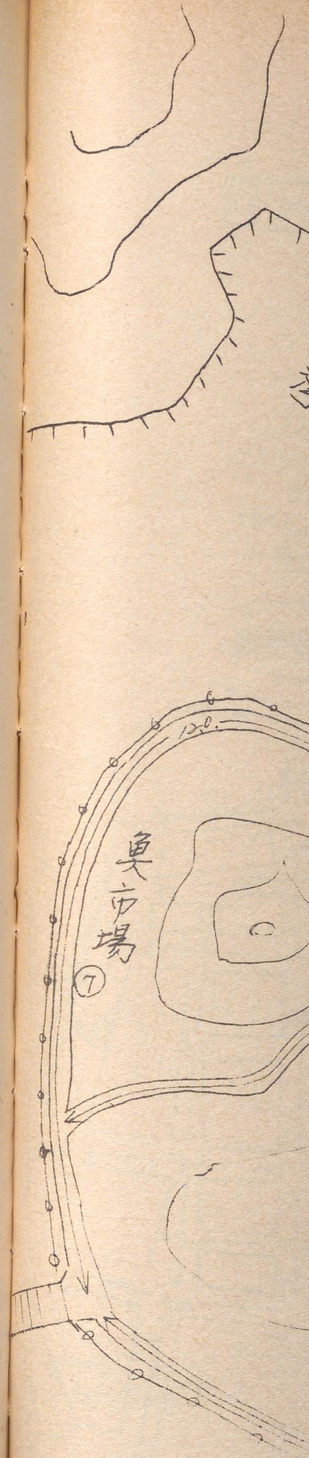
奥市場

保育所

裁判所

法務局

松本酒店

宿毛大橋

宿毛市2枚のうち2号

片島地区

貯木場

湿地

湿地沼

奥市場

宿毛港

N

土佐清水市（2枚のうち1号）

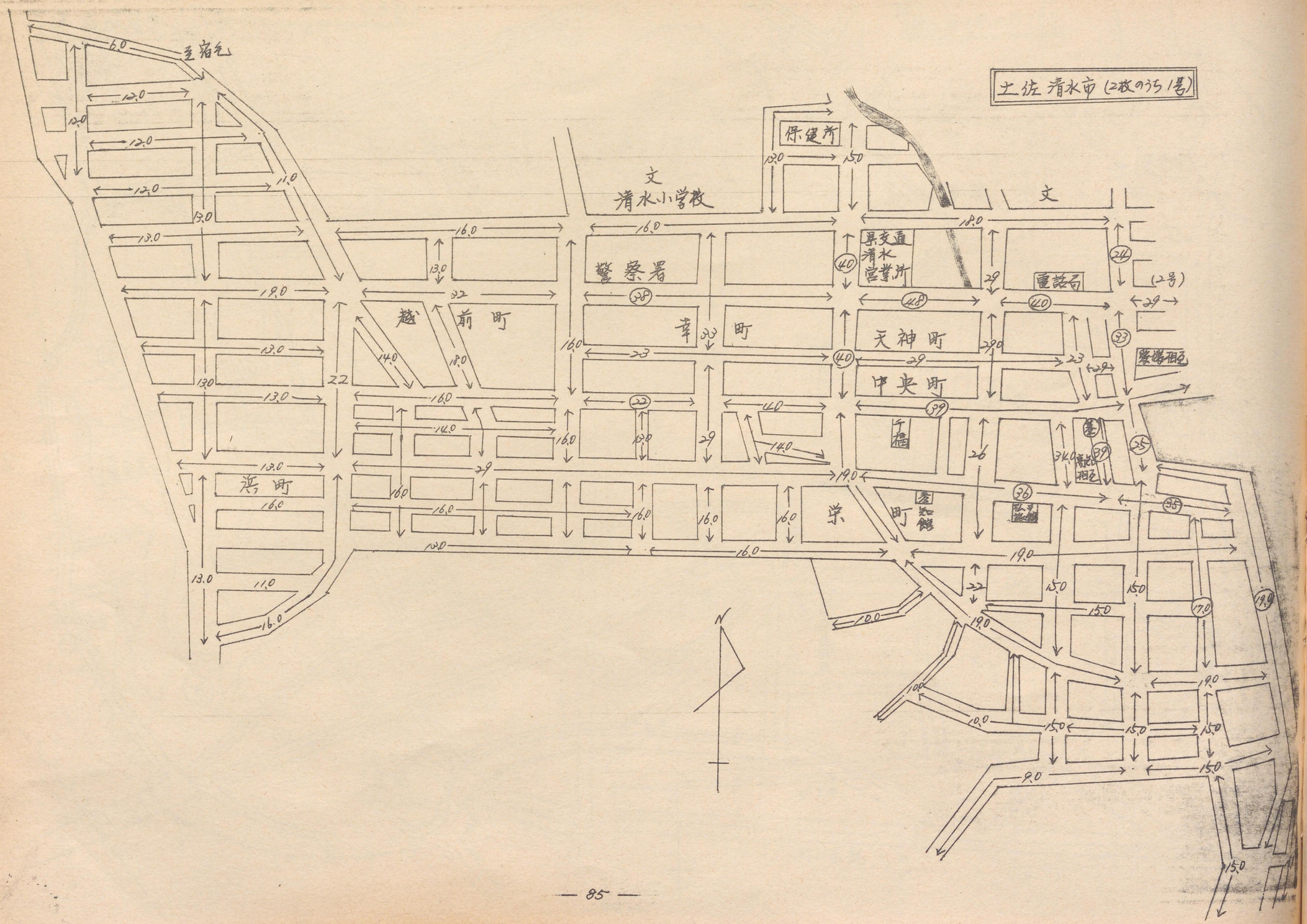



土佐清水市(2枚のうち2号)

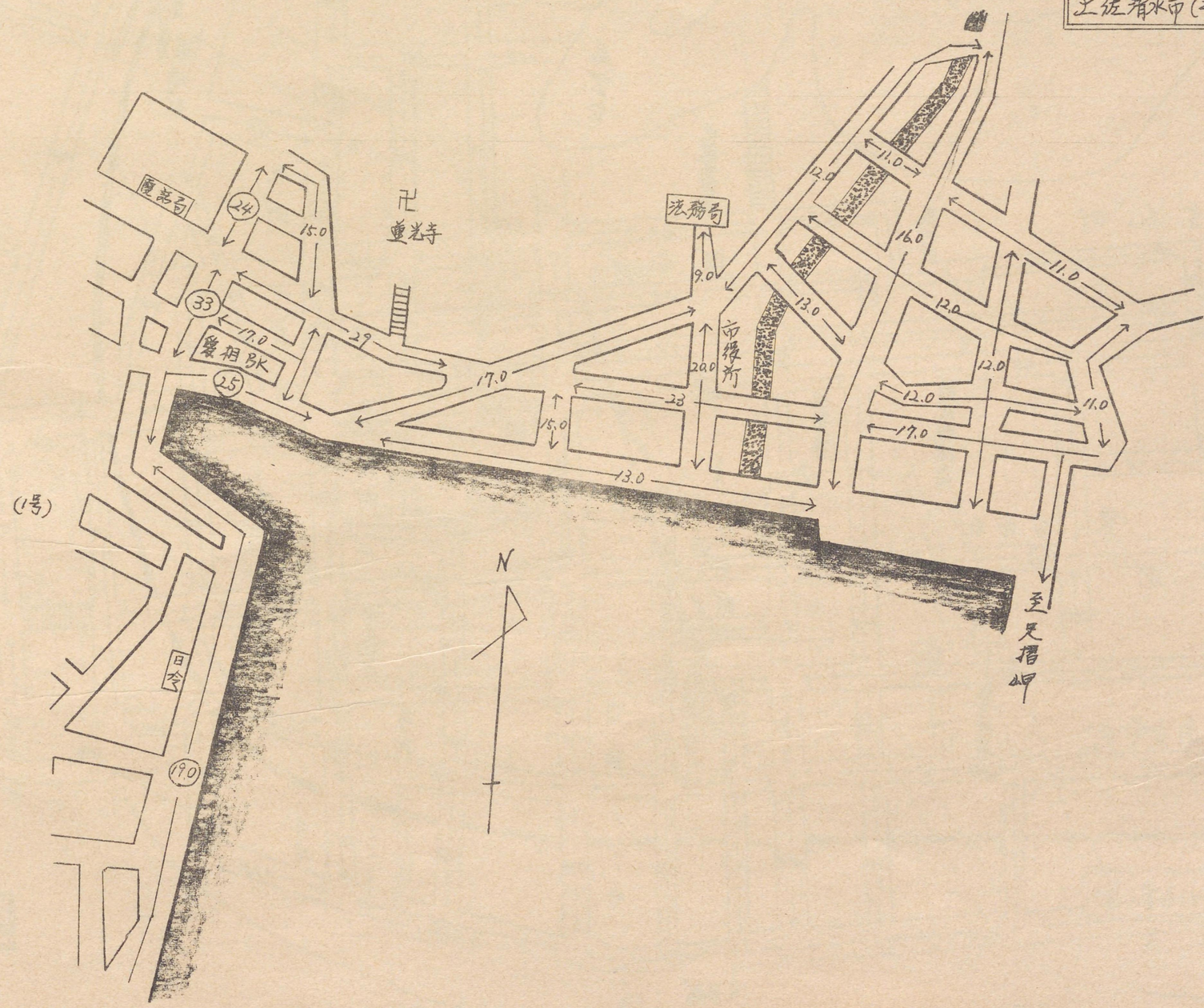

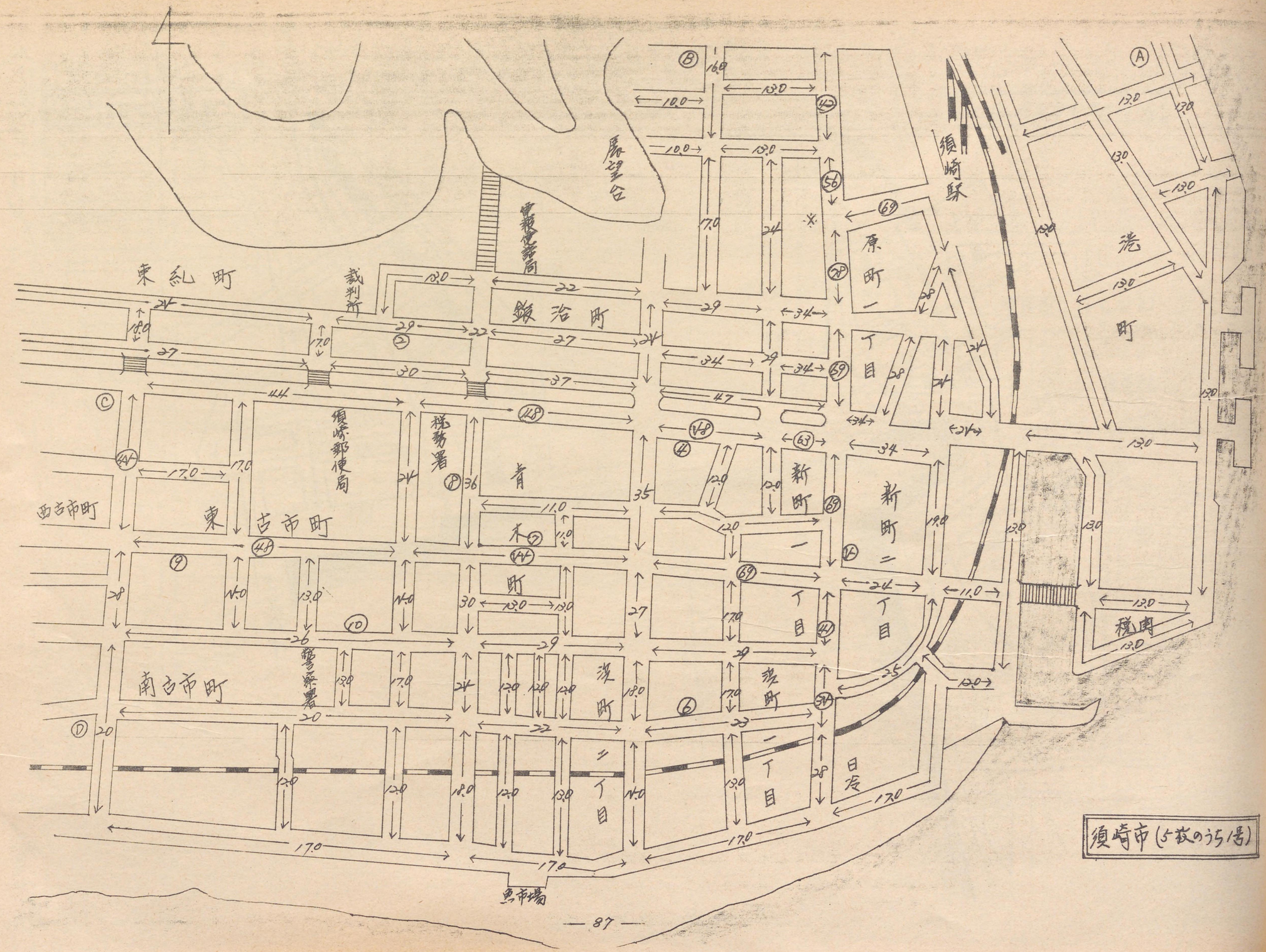

東紀町
裁判所
鍛冶町
展望台
須崎駅
原町一丁目
港町
須崎郵便局
税務署
青木町
新町一丁目
新町二丁目
西古市町
東古市町
南古市町
警察署
渋町二丁目
渋町一丁目
日冷
税関
魚市場

須崎市（5枚のうち1号）

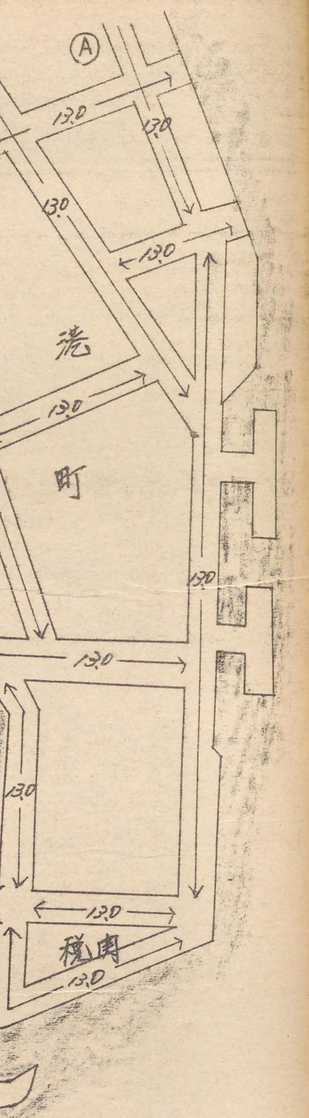
Ⓐ
13.0
13.0
13.0

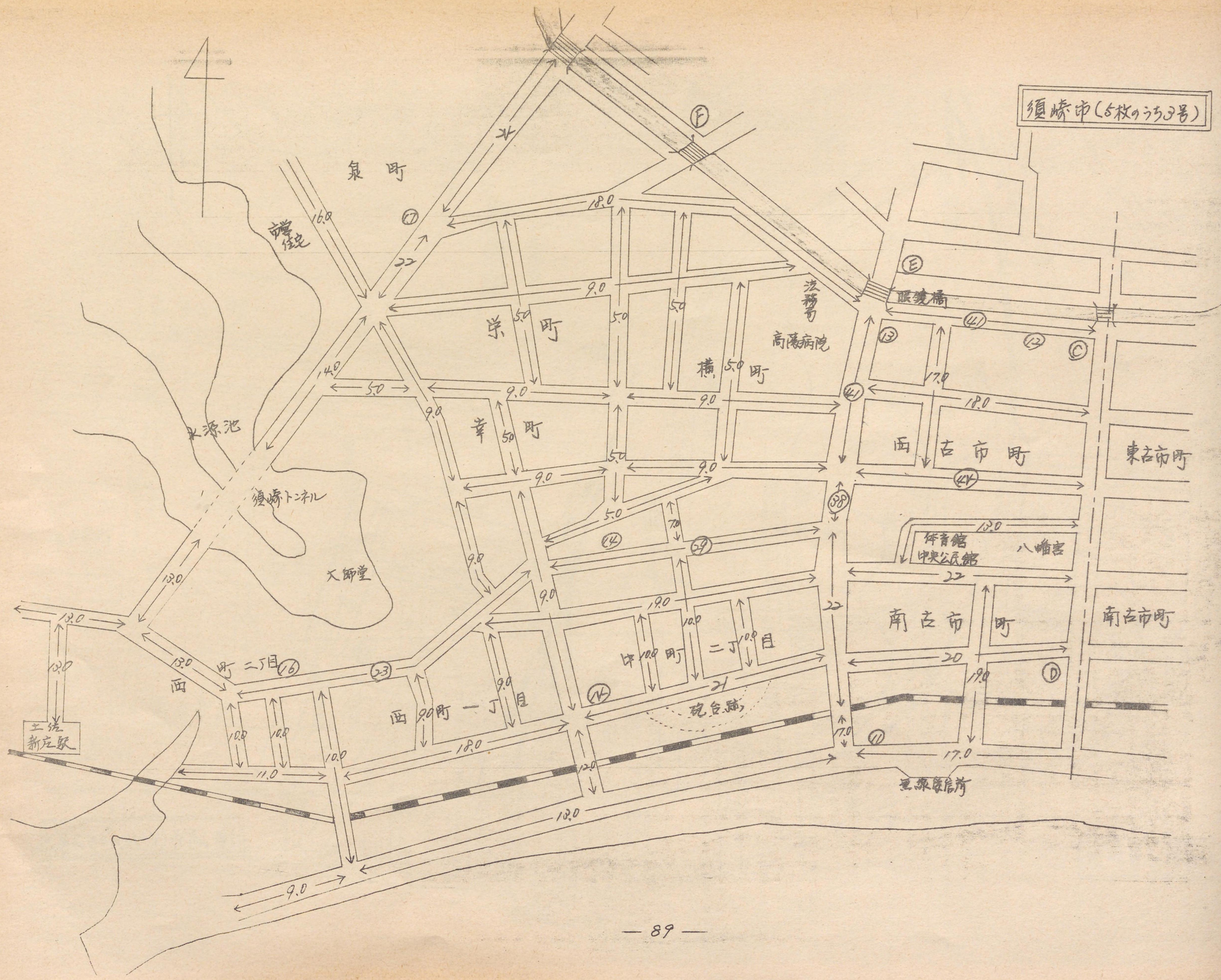
須崎市（5枚のうち3号）
泉町
市営住宅
水源池
須崎トンネル
大師堂
栄町
幸町
横町
法務局
高陽病院
眼鏡橋
西古市町
東古市町
体育館
中央公民館
八幡宮
南古市町
南古市町
中町二丁目
西町一丁目
西町二丁目
土佐新庄駅
砲台跡
無線電信所