

特67

580

東京府東京府下分割地圖
岡村增太郎著
汲古堂發兌

027173-000-4

特67-580


東京府下分割地圖

岡村 增太郎/著

M24

ADI-0202





緒言

一該圖ハ教員諸君ガ東京府管内ノ地誌

セラル、トキ其ノ一助トモナリ又生徒諸氏

録トモナルコトヲ得バ著者ノ幸榮之

コトナシ

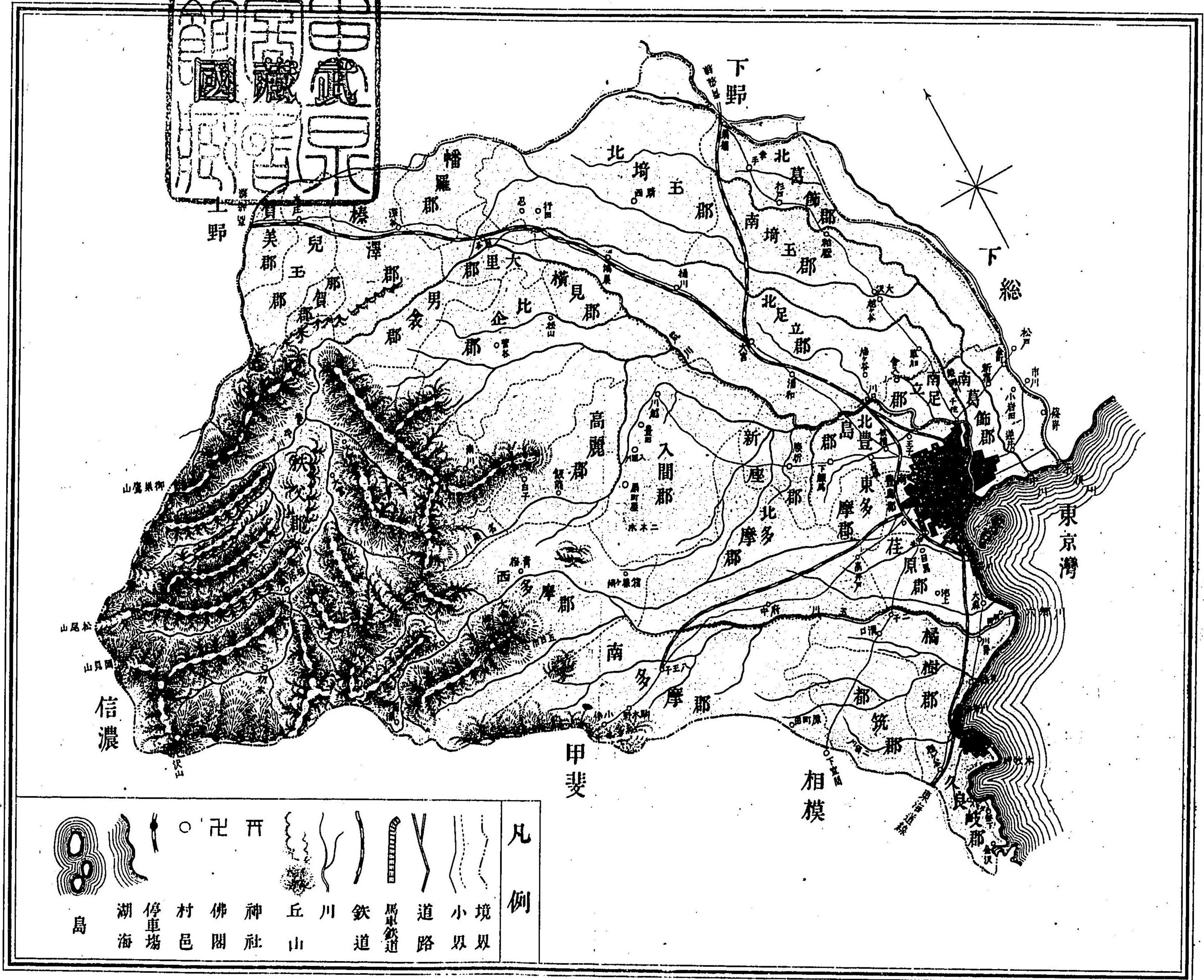

於キテ訂正増補スベキ箇所アラバ諸

ノ勞ヲ吝マズ報道セラレンコトヲ乞フ

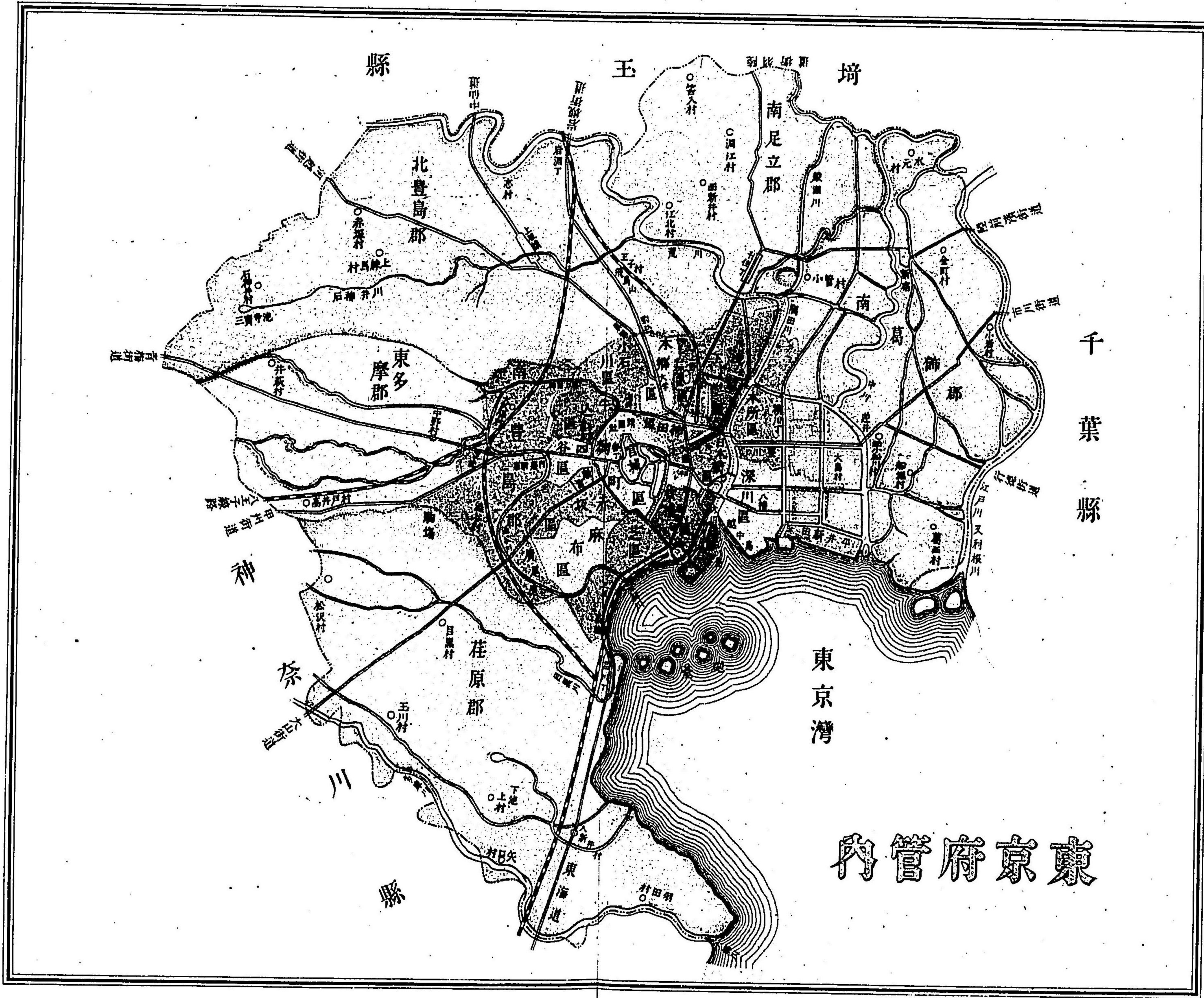
二十四年七月

控々齋主人識ス





											凡例
島	湖海	停車場	村邑	佛閣	神社	丘山	川道	鉄道	道路	小界	大界



縣

玉

埼

北豊島郡

南足立郡

東多摩郡

千葉縣

神

東京灣

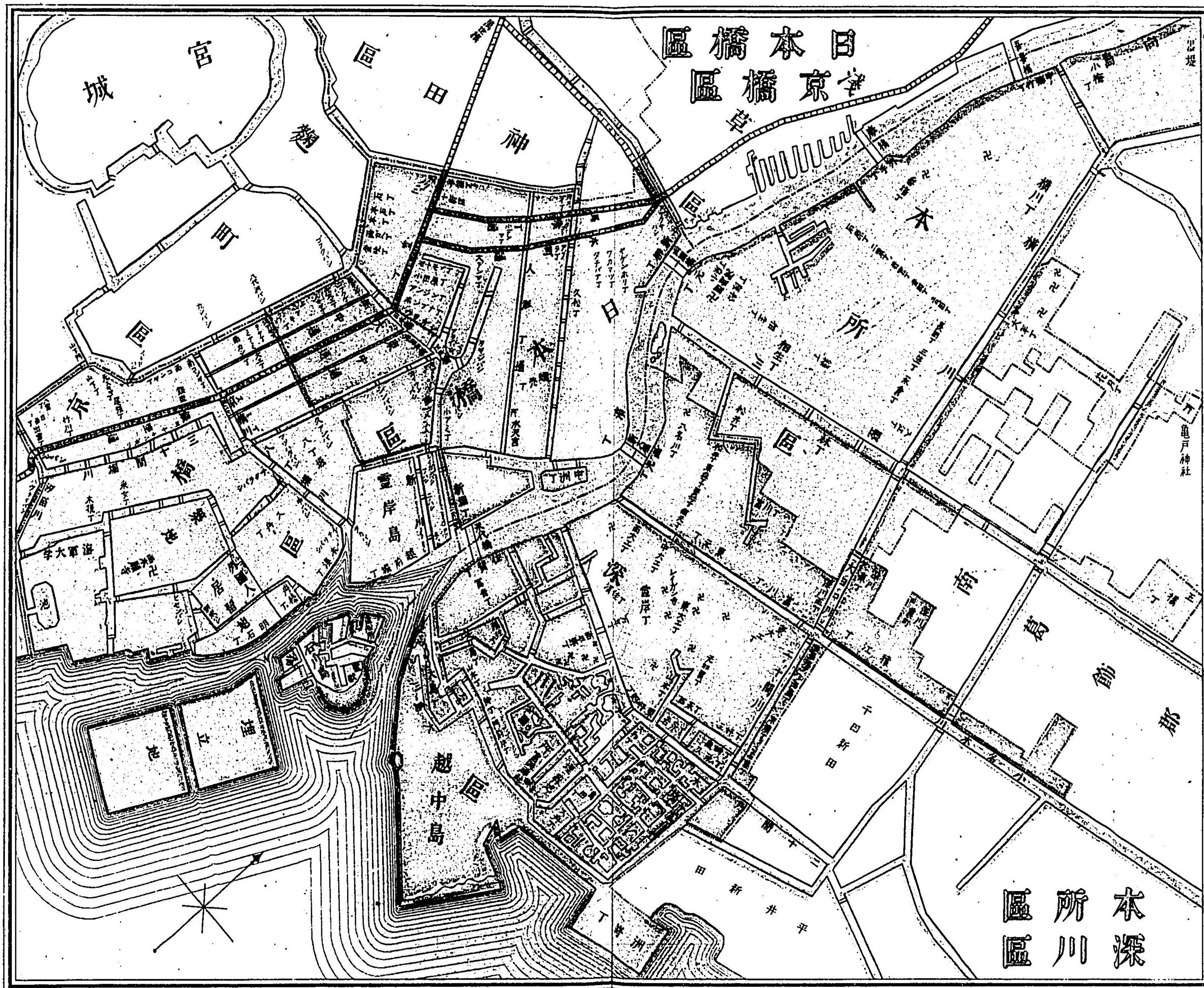
奈

荏原郡

東京府管内

縣

東海道



宮城

神田區

日本橋區
西京橋區

神

町

橋

本

所

京

區

區

橋

區

南

海軍大學

池

區

越中島

南

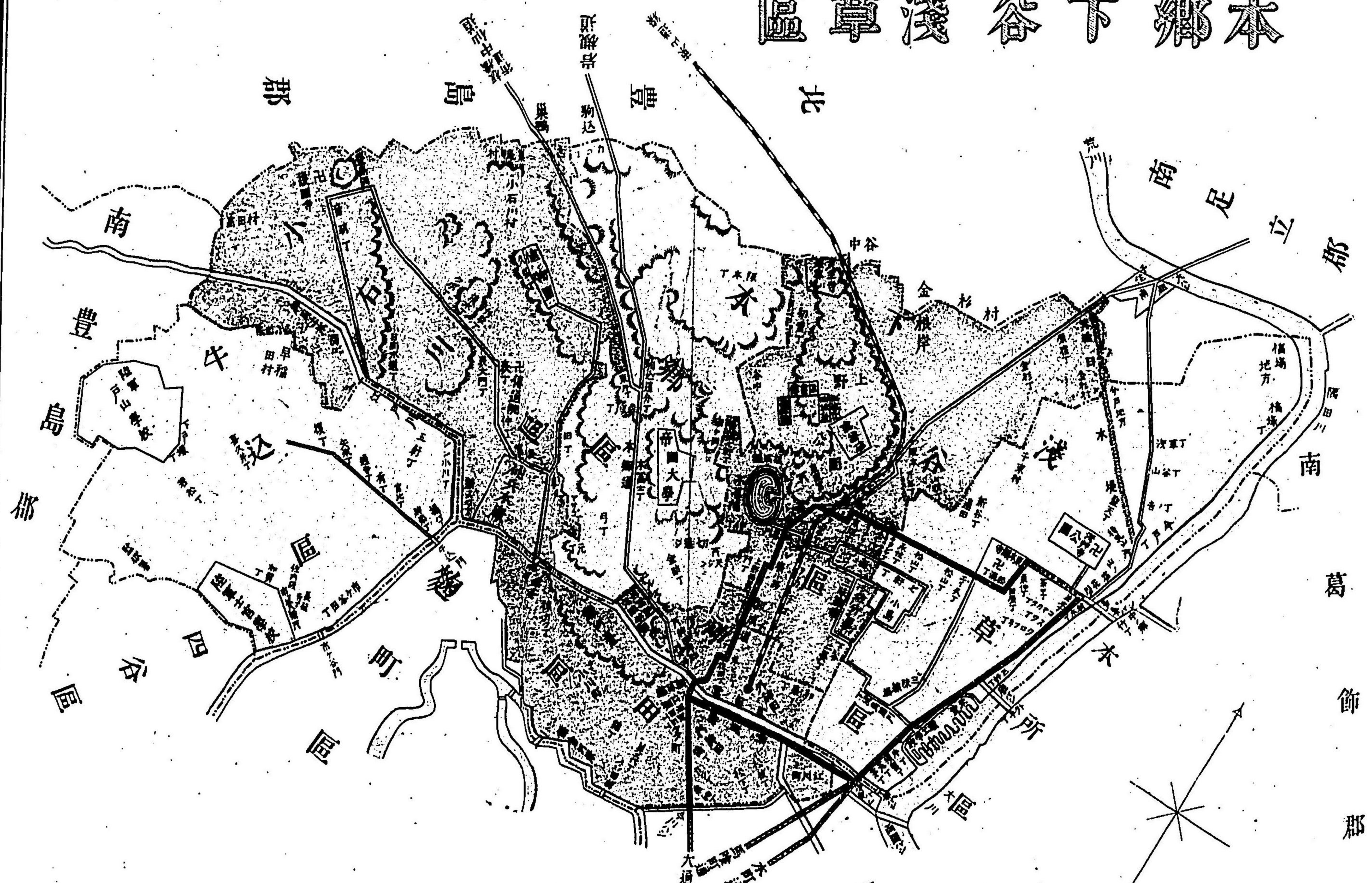
節

郡

深草區
本所區
川

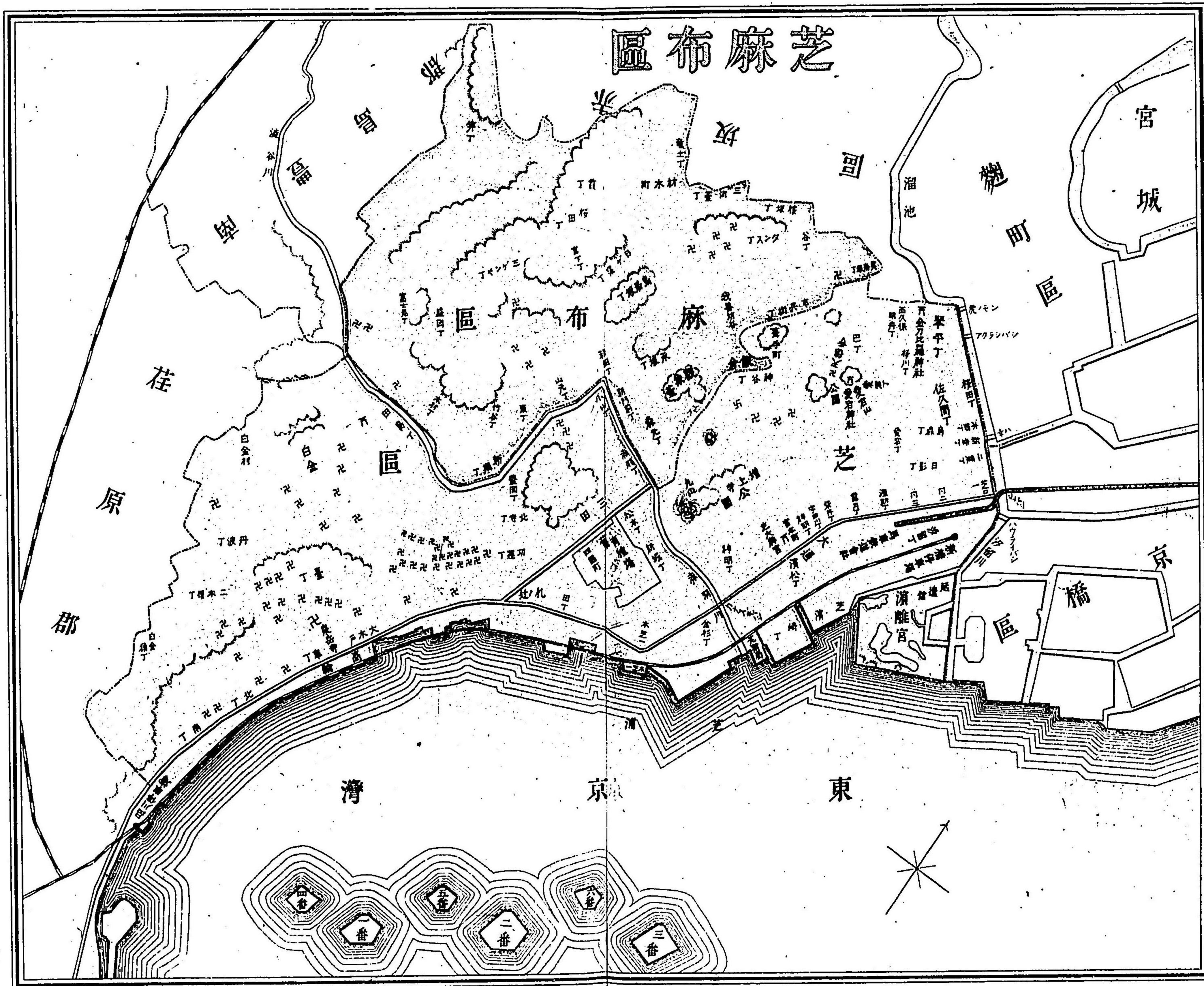
龜戸神社

本郷下谷浅草區



神田牛込小石川區

口永橋區



芝麻布區

宮城

溜池 櫛町區

區 布 麻

芝

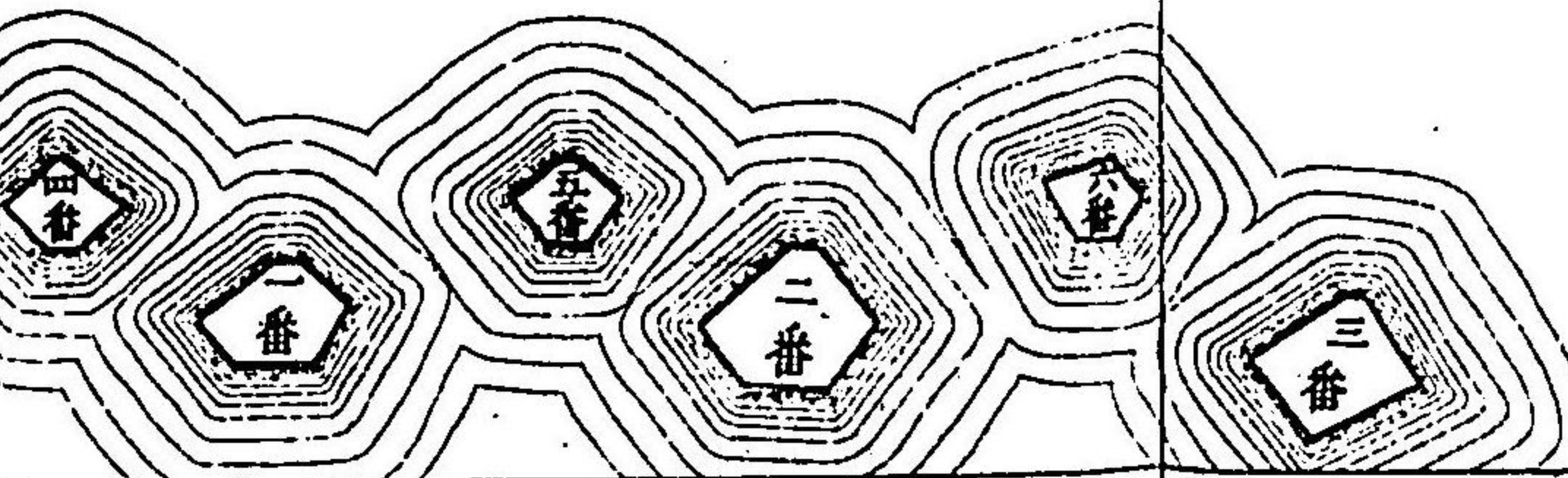
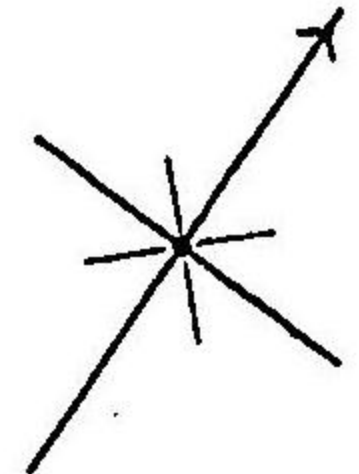
荏原郡

京

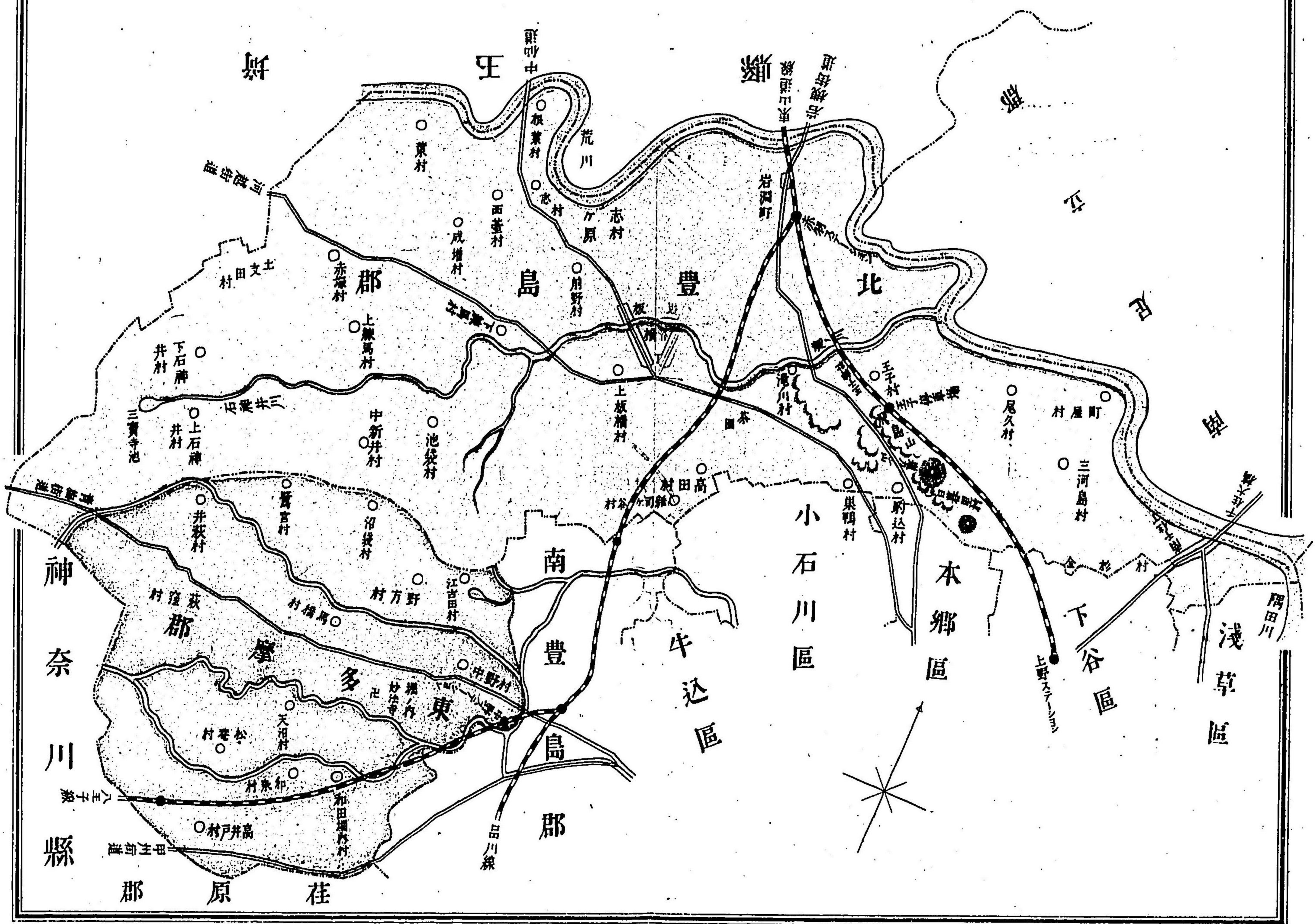
橋區

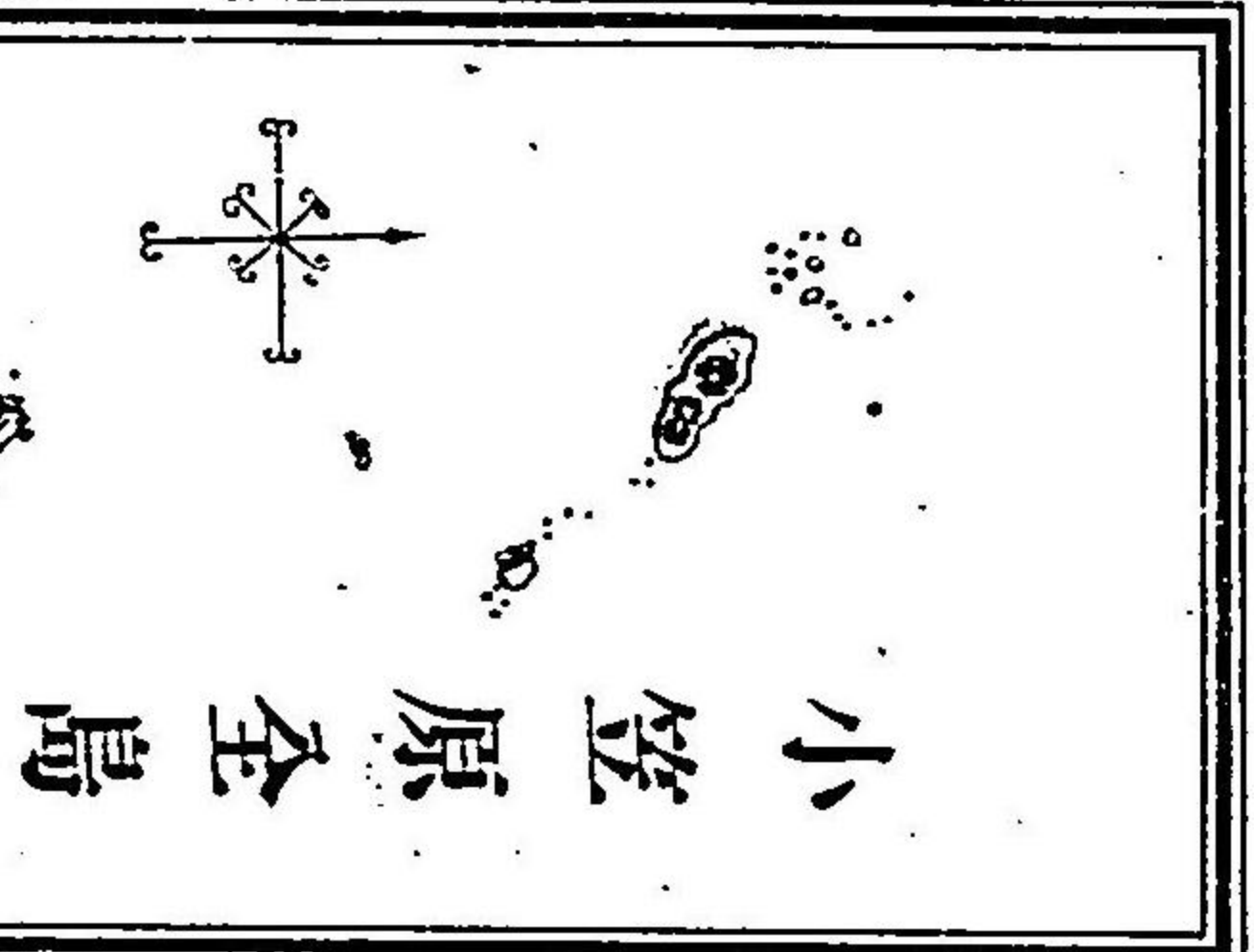
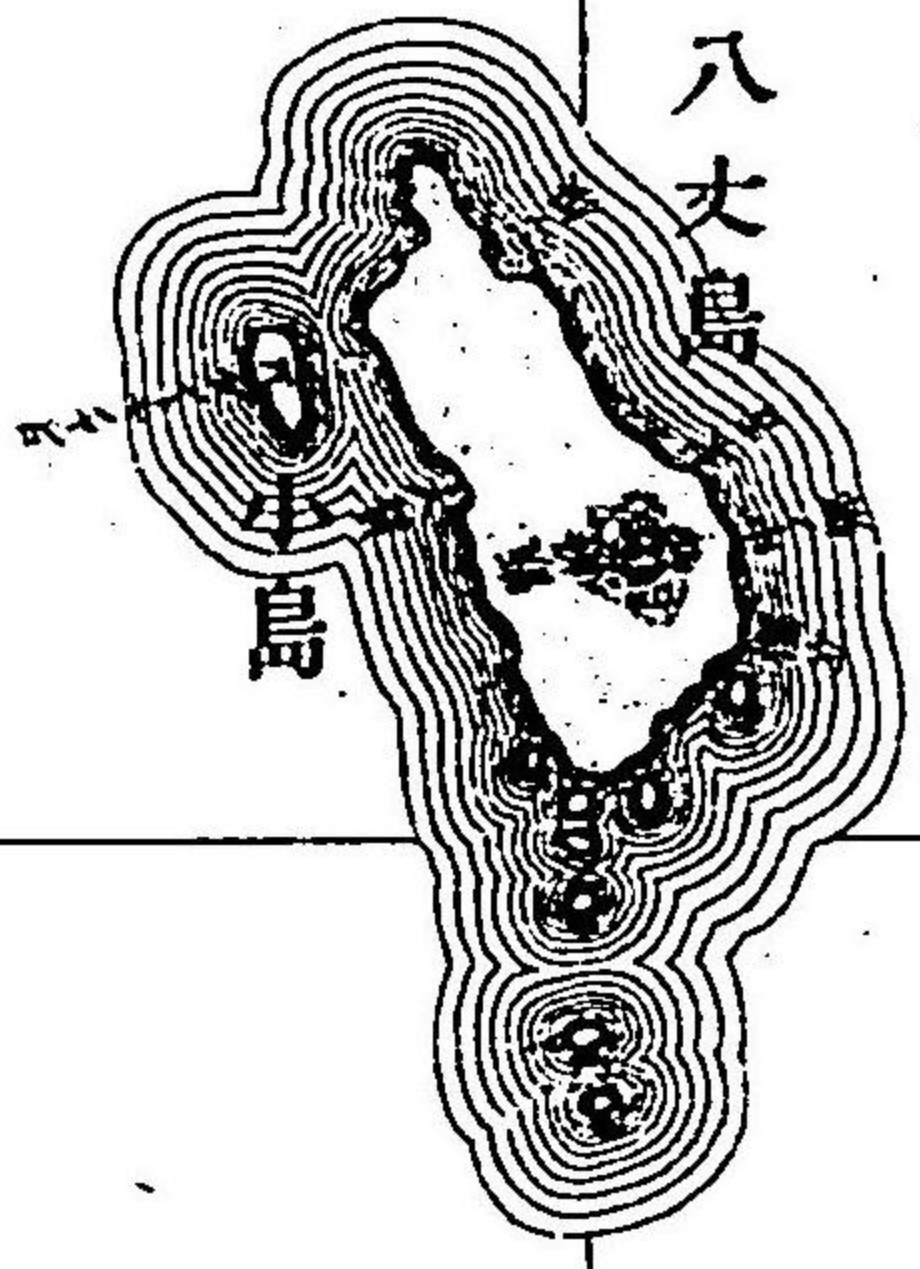
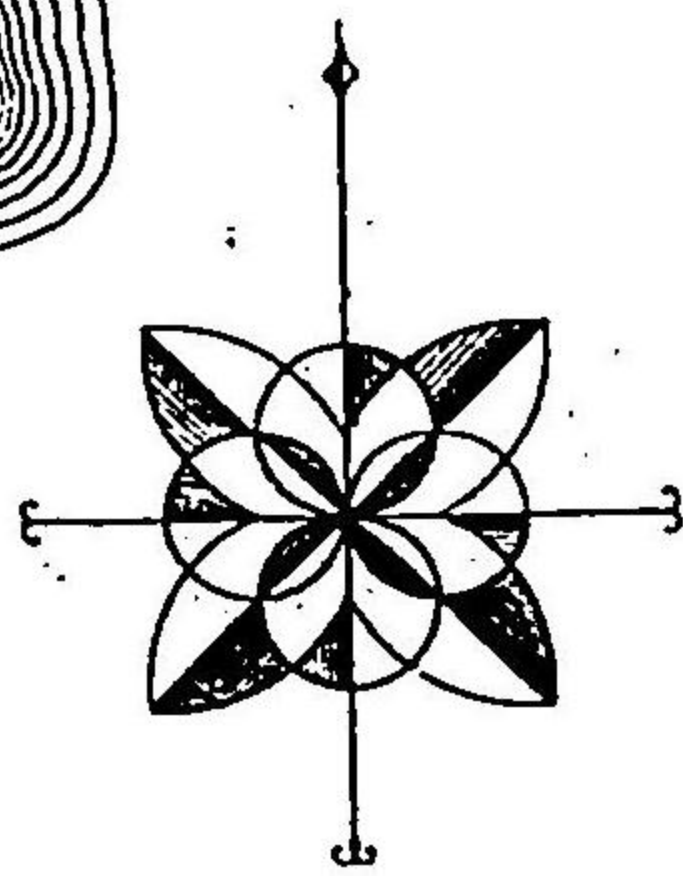
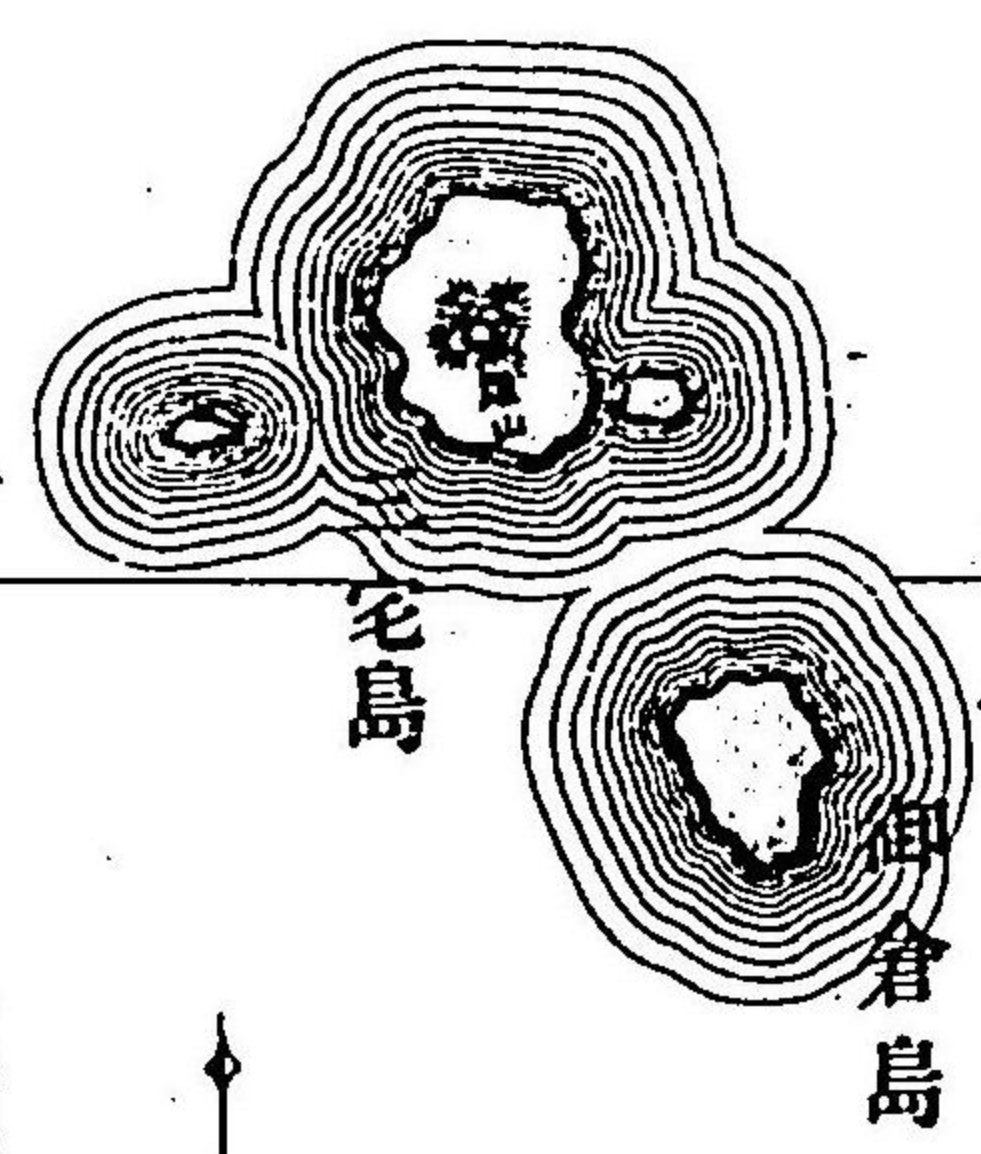
濱離宮

灣 京 東


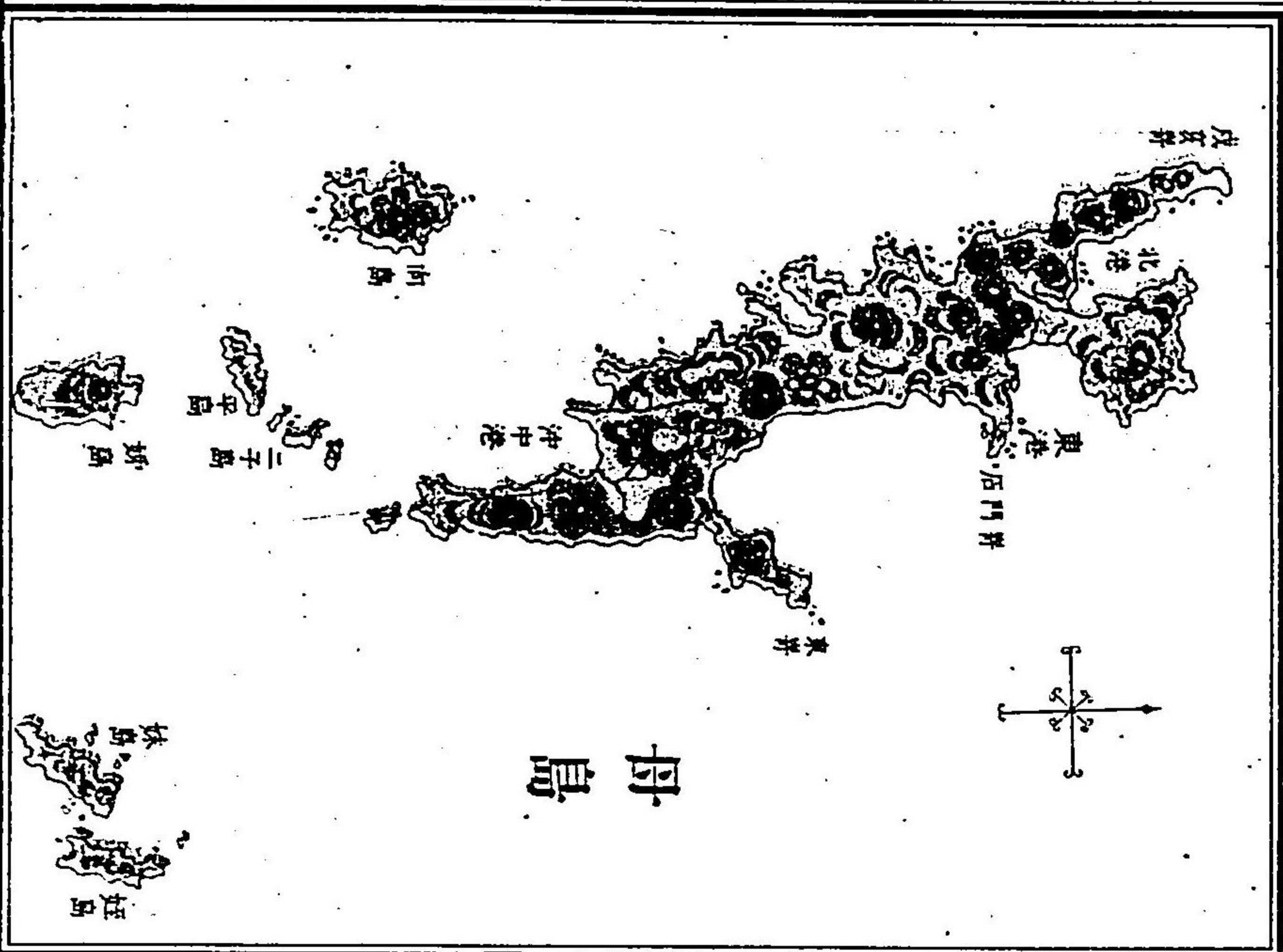


東多摩北豊島郡





伊豆小笠原七重島



明治廿四年十月七日印刷
同 年十月八日出版

正價金拾五錢

版權登錄

著作者


東京市下谷區練塀町甲二番地

岡村增太郎

發行者

同 京橋區築地二丁目六番地

山中孝之助



發行者兼
印刷者

同 神田區元柳原町十三番地

井上定吉

