

此集係東北區高高低荒熟大不相同

常熟縣水利全書卷四

開荒附

南莊紳

知縣耿橘

南莊紳

邑人

瞿汝稷

同校

陸化淳

在各區河岸壩閘急緩圖說

地名問村

第拾伍區貳拾都副扇

計管伍里

問村鵝城俱係東鄰
麥秋歲估于全縣錢
糧獨輕水旱無虞民
生最樂之地向之棚江
板荒俱成膏腴雖曰
陸科止供戶房侵食
難以清察甚可恨

伍圖

陸圖

柒圖

玖圖

玖參圖

見通河伍道

枝河千步涇

嚴塘

廟涇

野兒漕

茅長涇

緩濬河貳道



枝海洋塘長捌拾陸丈民力自開

前件

枝大空塘長壹千叁拾柒丈叁尺民力自開

前件

急濬河伍道

幹濟浦長貳千捌百捌拾丈官民協開

前件

枝中沙塘長捌百貳拾捌丈民力自開

前件

枝溢上塘長陸百柒拾貳丈民力自開

前件

枝橫港長玖百陸拾肆丈捌尺民力自開

前件

枝橫塘長肆百玖拾柒丈民力自開

前件

原額科糧田貳百玖拾玖頃壹拾肆畝柒分柒釐伍毫內

坍江田貳拾壹頃叁拾伍畝陸分陸釐

板荒田伍頃陸拾柒畝玖分叁釐叁毫應召民

開墾

前件

萬曆叁拾叁年耿知縣募民吳億侯審發賭博犯人
浦三浦大彭三廬郡開墾成熟田玖拾伍畝玖分壹釐

科租地伍頃肆拾柒畝肆分壹釐伍毫內

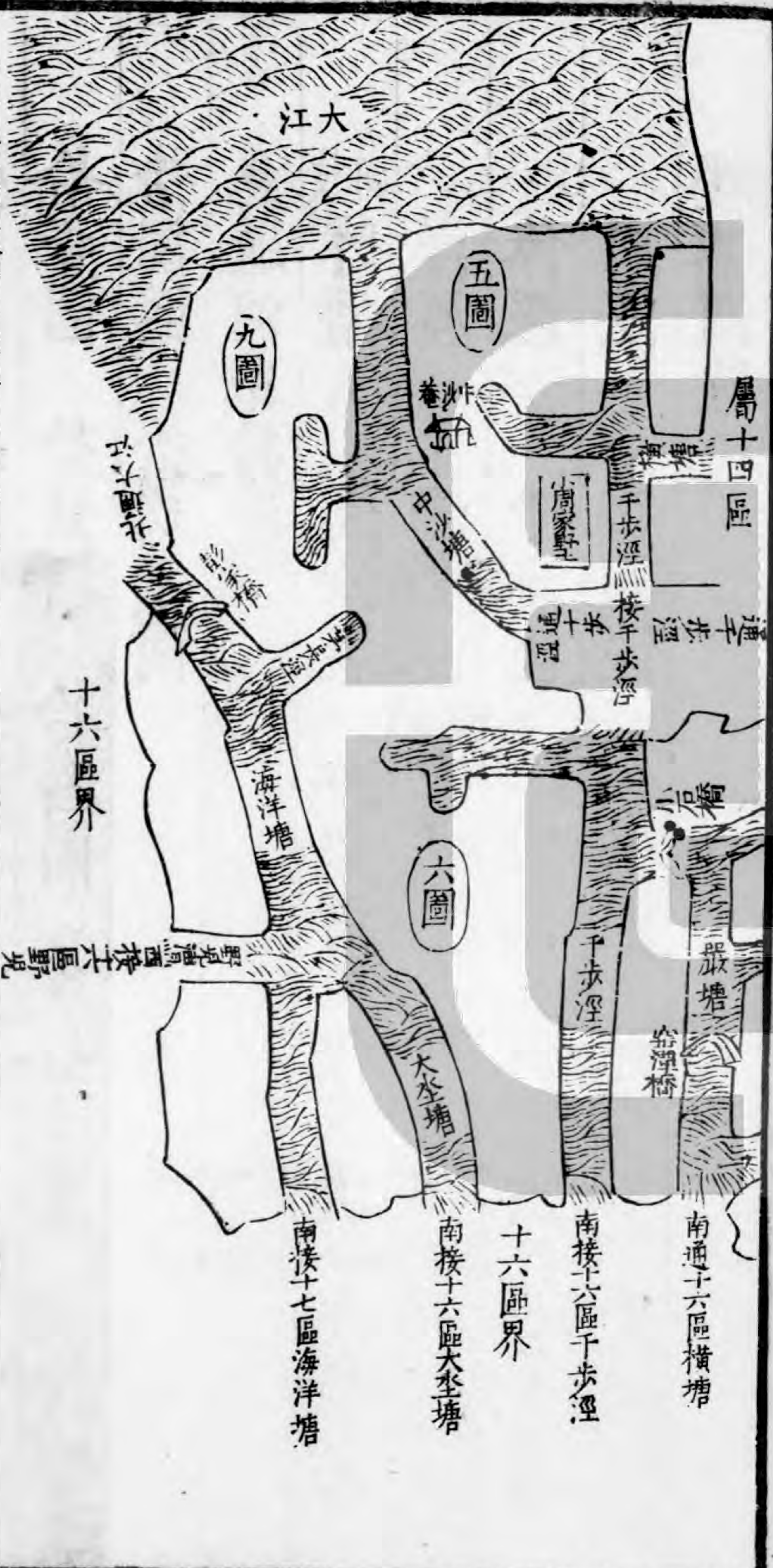
坍江地壹頃叁拾陸畝貳分壹釐陸毫

板荒地壹拾陸畝伍分貳釐壹毫應召民開墾

前件

萬曆叁拾叁年知縣募民吳億侯審發賭博犯人
浦大浦二彭三盧郡等開墾成熟地壹拾壹畝伍分伍
釐壹毫

拾伍區圖



該本縣耿知縣查看得本區田地坍荒數多蓋由沿海日受風濤衝剝民不敢耕遂成棄土况許浦原係大幹河昔年海舶揚帆直抵城下者今淤塞成陸地矣里中父老咸願殫力開通而工程浩大非佐以官帑不可海洋塘大空塘等枝河陸道民力自辦舒徐以觀厥成可也

第拾陸區貳拾壹都正扇 地名大空塘

計管拾貳里

壹圖 肆圖 伍圖 陸圖 玖圖

拾壹圖 拾貳圖 拾參圖 東拾陸圖 西拾陸圖

拾捌圖 拾玖貳圖

見通河貳拾道

枝河 哮塘 淘沙涇 野兒漕 徐家浜 李巷港

洋涇 濤黃涇 窑竈涇 石澗 笋村塘

俸涇 千步涇 木家浜 吳家浜 曹夫澗

周涇 張高涇 朱游涇 甘涇 趙涇

緩濬河陸道

枝河 鹽鐵塘長柒百貳拾丈民力自開

前件

枝河 大空塘長貳百肆拾丈民力自開

前件

枝河 耿涇長柒百貳拾丈民力自開

前件

枝河 黃綠涇長壹千貳百丈民力自開

前件

枝河 橫浜長壹千貳百丈民力自開

前件

枝河 于江門涇長柒百貳拾丈民力自開

前件

急濬河壹道

枝河鵝城港長壹千捌拾丈民力自開

前件

原額科糧田叁百壹頃玖拾柒畝伍分玖釐捌毫內

坍江田壹拾肆頃伍拾壹畝伍分柒釐

板荒田壹頃叁拾伍畝陸分壹釐肆毫應召民

開墾

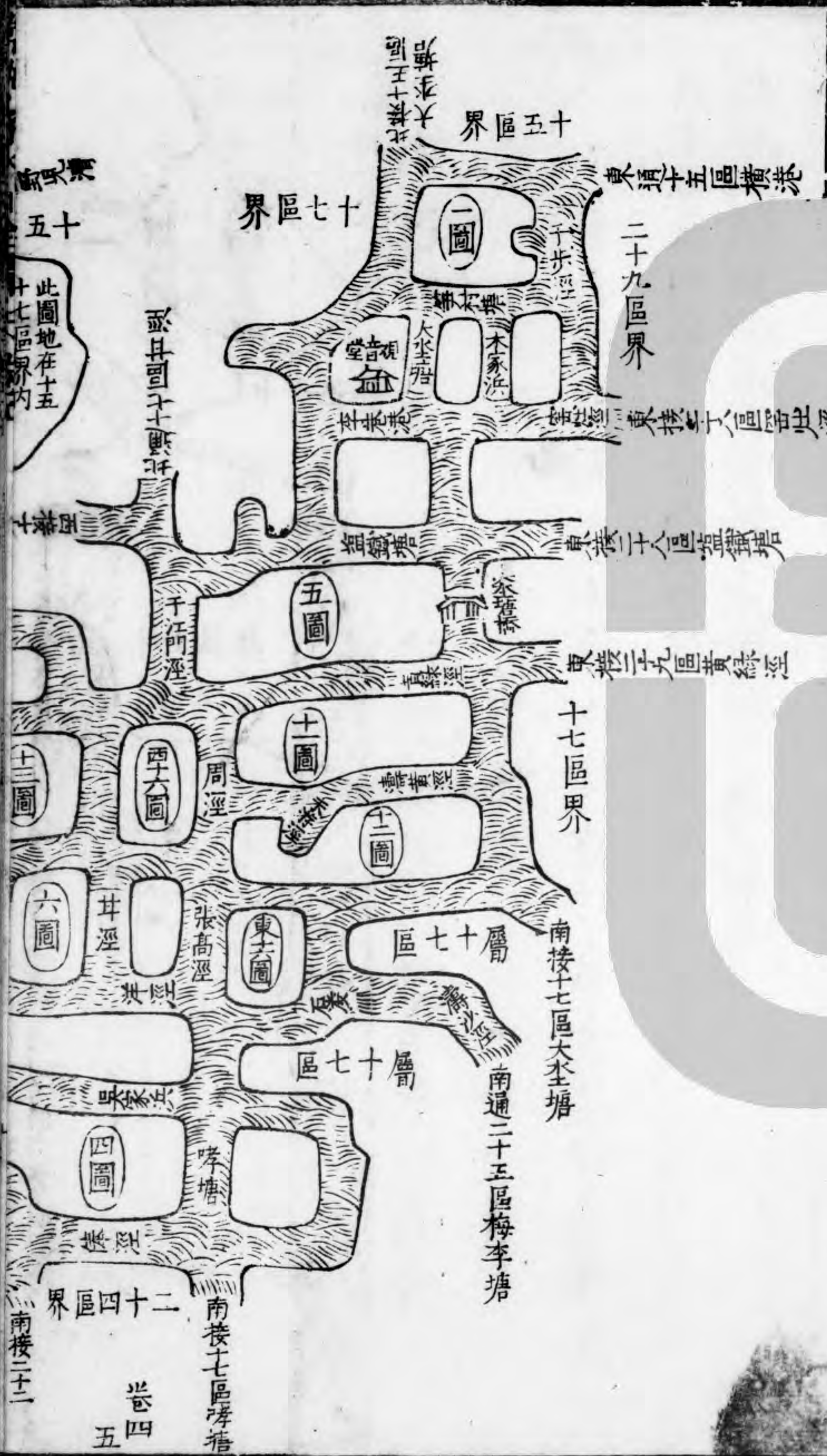
前件

萬曆叁拾叁等年耿知縣審發販鹽犯人徐士英開墾成熟田貳拾畝

科租地陸拾伍畝壹分柒釐玖毫內

坍江地伍拾伍畝玖分壹釐

拾陸區圖



拾陸區圖

此圖地在十五十七區界內

計管拾里
 第拾柒區貳拾壹都副扇
 地名鵝城



該本縣耿知縣查看得本區乃次高區分宜花宜豈其低者宜稻民生樂業矣
 獨拾玖貳圖僻居海濱沉于水者過半為足憫也

第拾柒區貳拾壹都副扇
 地名鵝城

計管拾里



貳圖 參圖 柒圖 捌圖 拾圖
 拾肆圖 拾伍圖 拾捌參圖 拾捌伍圖

拾玖壹圖

見通河參拾柒道

枝河 石羅塘 千門涇 管夫涇 鄧家涇
 河 石羅塘 千門涇 管夫涇 鄧家涇

廟涇 小涇 羅夢涇 章家涇 西瞿家涇
 廟涇 小涇 羅夢涇 章家涇 西瞿家涇

趙涇 包家涇 瞿家涇 王家涇 蘇家涇
 趙涇 包家涇 瞿家涇 王家涇 蘇家涇

深涇 祝家涇 東小涇 桑墩涇 蔡巷涇
 深涇 祝家涇 東小涇 桑墩涇 蔡巷涇

時涇 東洋涇 小屋涇 楊樹涇 羅薄涇
 時涇 東洋涇 小屋涇 楊樹涇 羅薄涇

甘涇 石澗 徐家浜 沈巷浜 陳家浜
 甘涇 石澗 徐家浜 沈巷浜 陳家浜

橫涇 顧家浜 周家浜 前浜 尹浜
 橫涇 顧家浜 周家浜 前浜 尹浜

支河 何洪

緩濬河陸道

枝海洋塘長伍百貳拾伍丈民力自開

前件

枝鹽鐵塘長壹千玖百拾貳丈叁尺民力自開

前件

枝大坐塘長伍百肆拾陸丈伍尺民力自開

前件

枝耿涇長壹千柒百玖拾丈民力自開

前件

枝吳涇長陸百陸拾捌丈民力自開

前件

枝黃綠涇長柒拾陸丈民力自開

前件

急濬河肆道

枝鵝城港長叁百陸拾丈民力自開

前件

枝劉巷涇長陸百陸拾玖丈叁尺民力自開

前件

枝崔浦丈尺見在拾玖貳拾區

前件

枝仙人塘長叁百伍拾玖丈伍尺民力自開

前件

原額科糧田叁百壹頃叁拾畝柒分肆釐柒毫內

坍江田壹拾捌頃伍拾玖畝捌分壹釐陸毫

板荒田壹頃玖拾陸畝玖分伍釐叁毫應召民

開墾

前件

萬曆叁拾叁等年取知縣募民溫格等開墾成熟田壹頃貳畝肆分捌釐捌毫

科租地壹頃陸拾叁畝伍分壹釐陸毫內

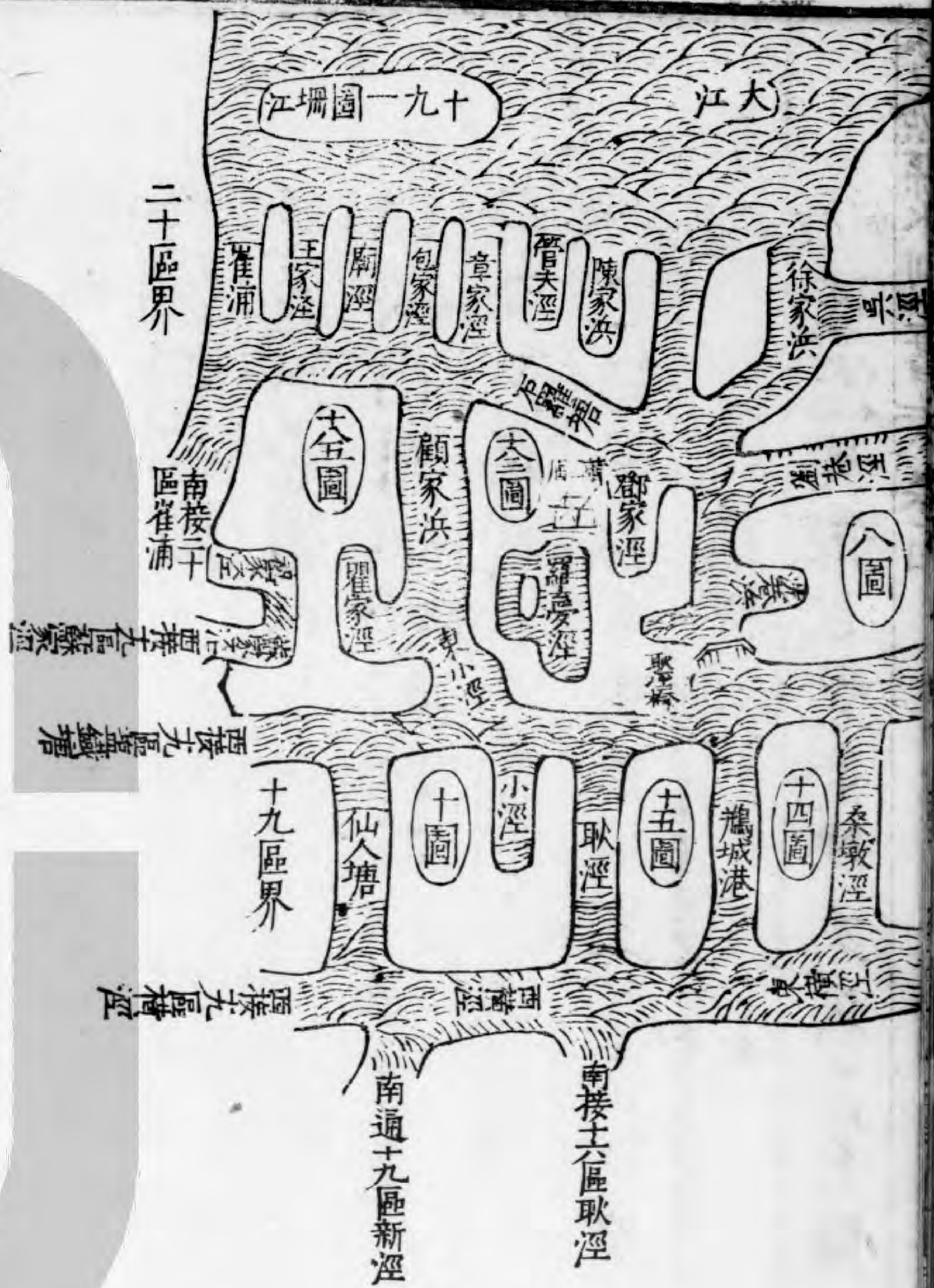
坍江地肆畝陸分玖釐

拾柒區圖

土薄宜花苜田不甚貴



該本縣耿知縣查看得本區廣袤玖拾餘里厥地次高厥田中上厥賦上中民居稠密野無曠土雖拾捌伍圖拾捌參圖地濱江海入魚腹者不下數頃已經勘豁稅糧民無包賠之苦矣乃鹽盜之出入未嘗無也其海洋塘等河拾道關貳萬畝之灌溉當分別緩急而督濬也



第拾捌區貳拾貳都西正扇

地名福山西念二

計管柒里

拾陸都參圖

拾陸都肆圖

拾陸都伍圖

拾陸都柒圖

拾捌都壹圖

拾捌都貳圖

拾捌都肆圖

見通河壹道

幹福山塘

萬曆參拾參年參月內耿知縣督濬通流

急濬河柒道

枝竺塘長參百捌拾捌丈民力自開

前件

枝河凌涇長伍百壹拾肆丈民力自開

察此福山西廿二名干二都西正扇原與本都福山西副扇接壤地勢高亢里硤瘠福山港水不通腹內百姓困苦無一大家可領者今年全荒五六都無異可憫之甚者

前件

枝河安樂涇長柒百陸拾丈民力自開

前件

枝河長壽塘長壹千肆百叁拾捌丈民力自開

前件

枝河灌涇長肆百伍拾丈民力自開

前件

枝河顧新塘長陸百捌拾丈民力自開

前件

枝河景墅塘長柒百丈民力自開

前件

原額科糧田叁百頃玖拾肆畝肆分陸釐柒毫內

坍江田玖拾玖畝壹分肆釐叁毫

科租地陸頃玖畝貳分陸釐陸毫內

坍江地柒拾肆畝捌分肆毫

拾捌區圖



察此福山東廿二正扇原
與鵝城接壤宜花宜
豈不資灌溉于福塘
百姓殷實亦樂土也

該本縣耿知縣查得本區北抵大江田多坍沒已經勸募其山地海灘俱
稱利數向因福山港淤塞其枝河竺塘等渠道俱無所用本縣已經開濬福山
港幹河即枝河並宜急濬方實享其利也役車其休次第督之

第拾玖區貳拾貳都東正扇 地名福山東念二

計管柒里

壹圖

貳圖

肆圖

伍圖

陸圖

玖圖

拾圖

見通河捌道

幹福山塘

萬曆參拾參年參月內
耿知縣督濬通流

枝蘇家涇

濃沽浜

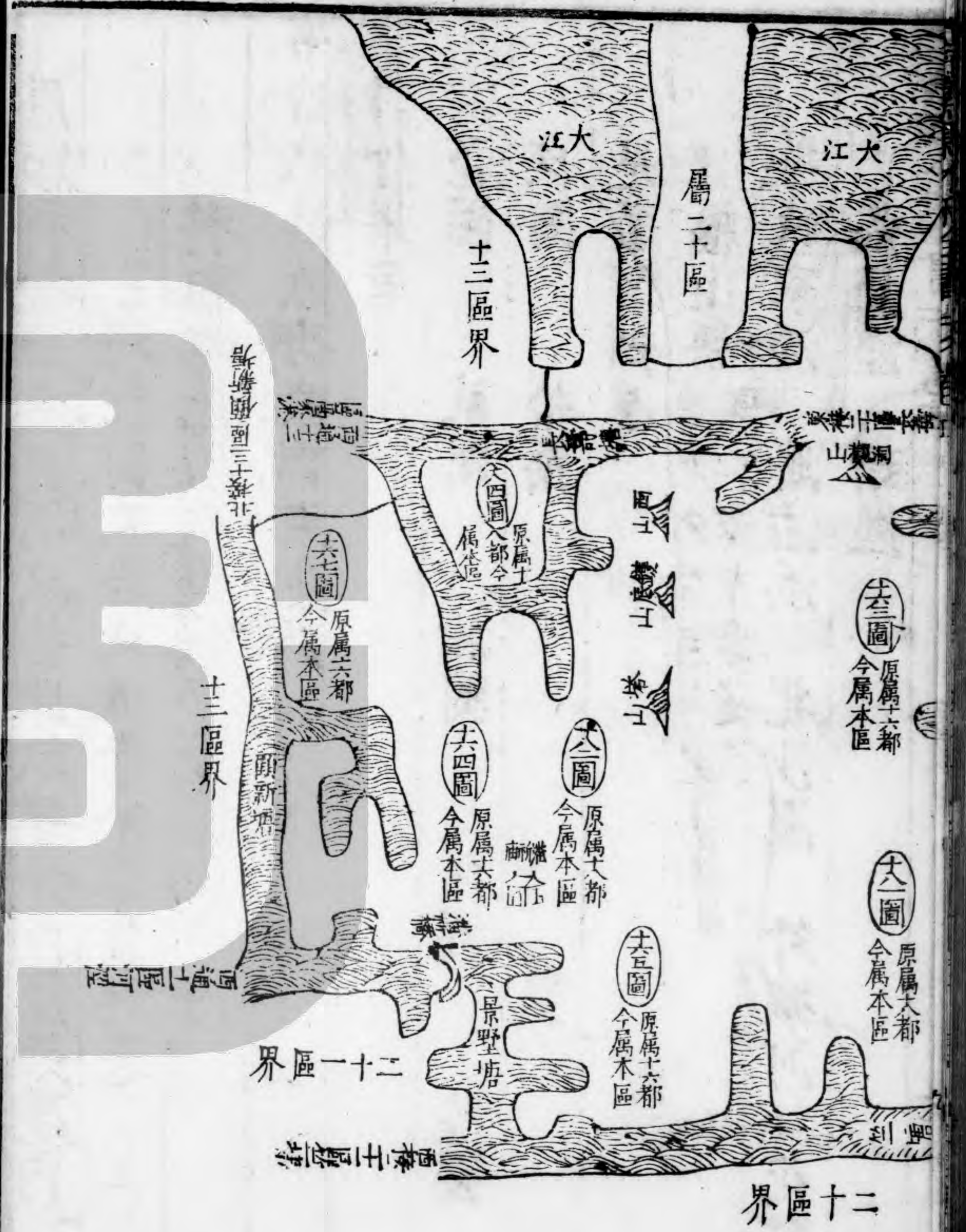
北沙涇

外城河

花豔涇

張滔涇

新涇



緩濬河參道

枝鹽鐵塘長壹千肆百柒拾伍丈伍尺民力自開

前件

枝曹橋涇長壹百肆丈民力自開

前件

萬曆叁拾肆年貳月內耿知縣督濬通流

枝徐涇長叁百捌拾陸丈民力自開

前件

萬曆叁拾肆年貳月內耿知縣督濬通流

急濬河捌道

枝崔浦長壹千陸拾伍丈民力自開

前件

枝仙人塘長叁百玖拾丈民力自開

前件

枝內城河長壹百捌拾陸丈伍尺民力自開

前件

萬曆叁拾肆年貳月內耿知縣督濬通流

枝嚴涇長捌百貳拾捌丈民力自開

前件

萬曆叁拾肆年貳月內耿知縣督濬通流

枝橫瀝涇長捌百丈民力自開

前件

枝甘泉涇長叁百玖丈民力自開

前件

萬曆叁拾肆年貳月內耿知縣督濬通流

枝橫涇長叁百陸拾伍丈民力自開

前件

枝陶涇長貳百伍拾伍丈民力自開

前件

原額科糧田壹百陸拾壹頃貳拾玖畝壹分叁釐貳毫內

坍江田肆頃叁拾貳畝柒分伍釐

板荒田伍拾壹畝貳分玖釐肆毫應召民開墾

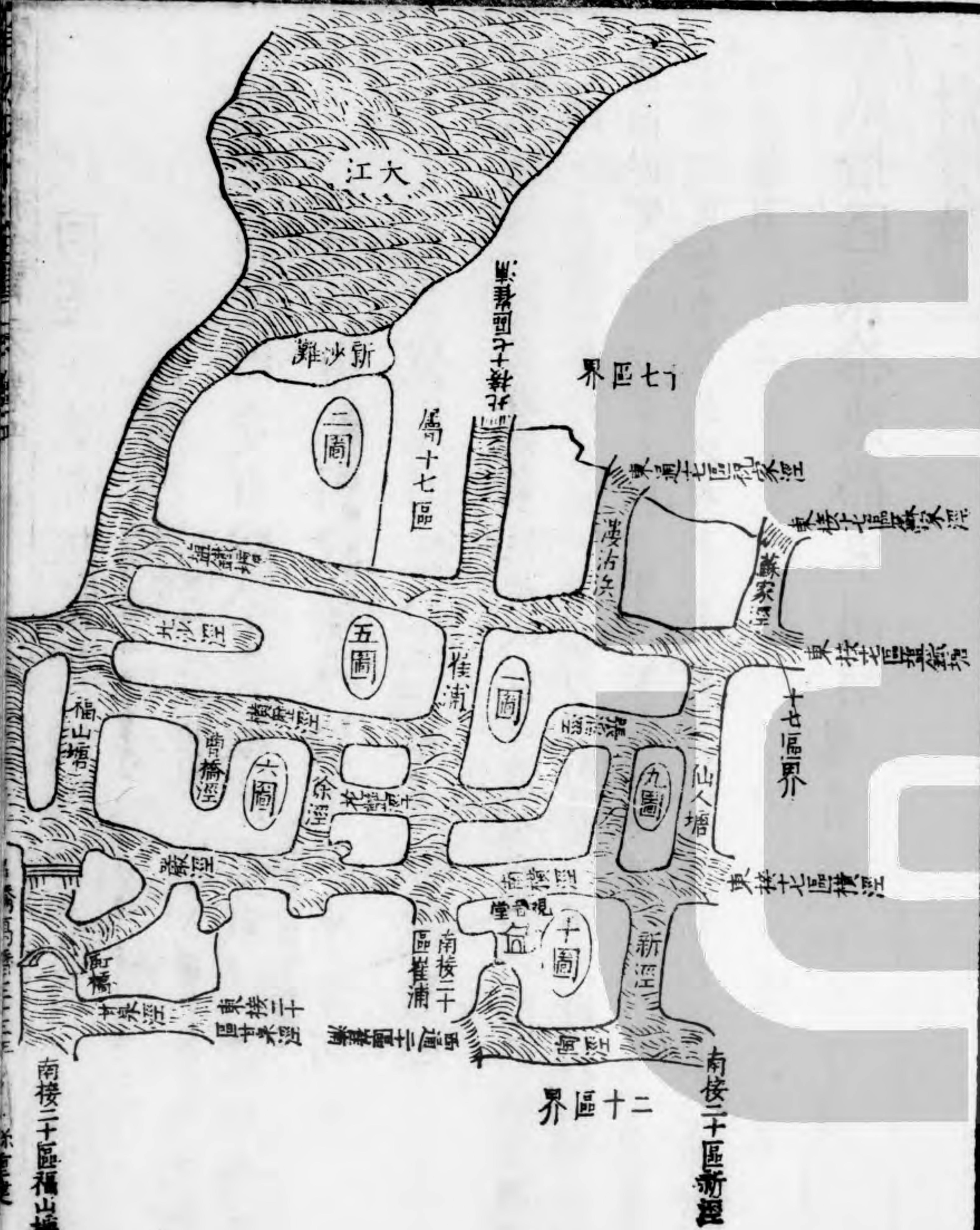
前件

萬曆叁拾叁年取知縣募民王且審發取益犯人董士元陳二孫等開墾成熟田叁拾柒畝肆分叁釐伍毫

科租地貳頃肆拾肆畝壹釐貳毫內

坍江地壹頃叁畝肆分柒釐柒毫

拾玖區圖





該本縣耿知縣查看得本區居大江之濱據福山之險築城堡設武臣統水陸之師扼江海之會為常熟一雄鎮乃地勢高亢田土磽瘠惟賴福山港以通江流而淤塞已非一日本縣目擊其艱請詳開濬任勞任怨不三月而告成由是本區之民始有更生之望其枝河曹橋涇等壹拾餘道農事畢日另行督開厥功易易耳

第貳拾區貳拾貳都東副扇 地名福山東下扇
計管陸里

有潮糧輕宜在宜

參圖 柒圖 捌圖 新拾圖 拾柒都壹圖

貳拾參都壹圖

見通河玖道

幹福山塘 萬曆參拾參年參月內
耿知縣督濬通流

枝河 西洋港 新涇 油車涇 白涿涇 龍尖嘴涇

鰻鱧涇 黃涇 屈塘涇

緩濬河貳道

枝河 鹽鐵塘長參百伍拾陸丈民力自開

前件

枝河 耿涇長肆百柒拾捌丈民力自開

前件

急濬河捌道

枝 崔浦長柒百玖拾叁丈民力自開

前件

枝 鷺腸涇長柒百柒拾丈民力自開

前件

萬曆叁拾肆年貳月內耿知縣督濬通流

枝 蘆浦長叁百玖拾丈民力自開

前件

枝 湖涇長肆百捌拾伍丈民力自開

前件

枝 竺塘長肆百貳拾肆丈民力自開

前件

枝 陳浦長叁百柒拾柒丈民力自開

前件

枝 甘泉涇長壹百丈民力自開

前件

萬曆叁拾肆年貳月內耿知縣督濬通流

枝 長壽塘長肆百捌拾肆丈民力自開

前件

原額科糧田壹百玖拾玖頃壹拾伍畝柒分陸釐捌毫內

坍江田叁頃玖拾柒畝伍分捌釐柒毫

板荒田柒拾玖畝貳分柒釐肆毫應召民開墾

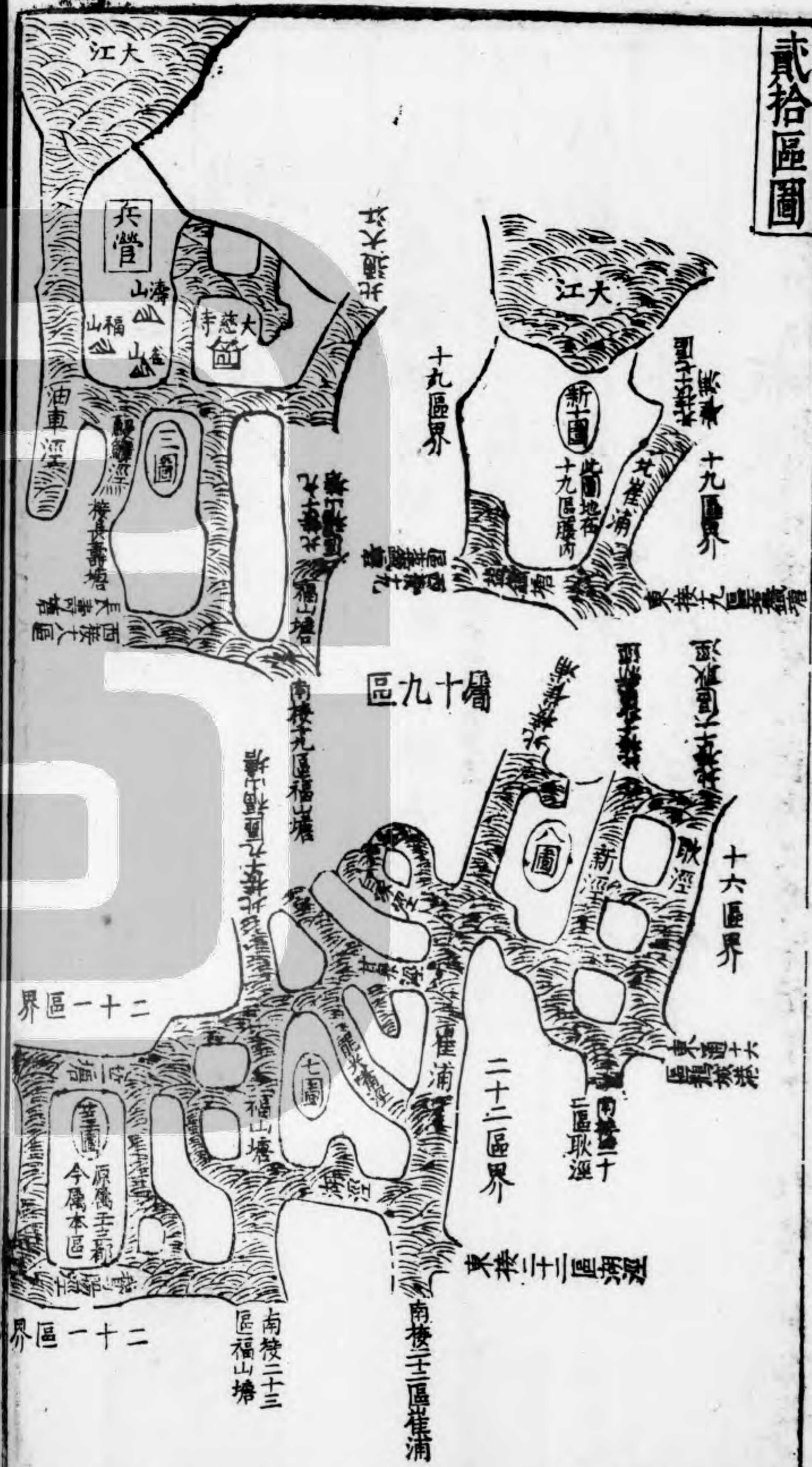
前件

萬曆叁拾叁年耿知縣募民邵言等開墾成熟田壹

科租地肆頃肆拾伍畝壹分壹釐捌毫內

冊江地壹頃陸畝柒分陸釐陸毫

貳拾區圖



該本縣耿知縣查看得本區坐落江干厥地次高厥田中上厥賦上中其帶管拾柒都壹圖及新拾圖風濤衝射冊江伍百餘畝已經勤豁稅糧里中俱無賠累福山塘幹河壹道向淤不通今已濬得利矣其枝河拾道俱宜民力開濬無難

第貳拾壹區貳拾貳都西副扇 地名白雀寺

民貧富重今年全荒

計管陸里

拾伍都壹圖 拾陸都壹圖 拾陸都貳圖

拾陸都陸圖 貳拾參都貳圖 貳拾參都陸圖

見通河拾貳道

枝河 布視浜 顧涇 螞蝗涇 張涇 章涇

陸千浜 吳涇 洋溝涇 中涇 朱涇

河涇 黃涇

急濬河伍道

幹河 奚浦長捌百陸拾丈官民協開

前件 萬曆參拾肆年貳月內耿和縣督濬通流

枝河 鰻魚涇長貳百陸拾丈民力自開

前件

枝河 坊家浜長參百丈民力自開

前件

枝河 鷺腸涇長參百貳拾丈民力自開

前件 萬曆參拾肆年貳月內耿和縣督濬通流

枝河 景墅塘長柒百伍拾丈民力自開

前件

枝河 竺塘長壹千伍百柒拾丈民力自開

前件

原額科糧田貳百壹拾頃陸拾肆畝貳分玖釐肆毫

科租地參畝未墾

貳拾壹區圖



該本縣耿知縣查看得本區居邑之北隅地極高阜五日不雨則無禾非虛語也本縣軫念民艱濬通福山大塘接連湖源而水溢枝河灌溉有藉土焦金流又何患焉但竺塘等枝河肆道尚苦淤塞一俟西成疏濬焉容少緩

第貳拾貳區 貳拾肆都正扇 地名福山上塘

計管陸里

- 伍貳圖
- 伍圖
- 陸圖
- 柒圖
- 捌圖

玖圖



見通河拾伍道

河幹福山塘萬曆參拾參年參月內

枝湖涇 孔段涇 歡墩涇 菖蒲涇 沈洞涇

潮涇 三千澗 淘洞涇 崔家澗 葫蘿涇

菱涇 東新涇 大麥涇 小麥涇

緩濬河貳道

枝耿涇長壹千壹百陸拾丈民力自開

前件

枝蘆荻涇長參百貳拾伍丈民力自開

前件

急濬河玖道

枝崔浦長柒百肆拾伍丈民力自開

前件

枝坊浜丈尺見貳拾參區

前件萬曆參拾肆年貳月內

枝鵝城港長肆百陸拾柒丈民力自開

前件

枝矮堯浜長貳百捌拾柒丈伍尺民力自開

前件萬曆參拾肆年貳月內

枝洞涇長伍百伍拾參丈民力自開

前件萬曆參拾肆年貳月內

枝馬舍涇長伍百參拾捌丈民力自開

前件 萬曆叁拾肆年貳月
內 耿知縣督濬通流

枝 六庄涇長陸百柒拾肆丈民力自開

前件 萬曆叁拾肆年貳月
內 耿知縣督濬通流

枝 張涇長壹千貳百丈民力自開

前件 萬曆叁拾肆年貳月
內 耿知縣督濬通流

枝 新涇長陸百柒拾貳丈民力自開

前件 萬曆叁拾肆年貳月
內 耿知縣督濬通流

原額科糧田貳百壹拾貳頃壹拾叁畝肆分內

板荒田壹拾頃壹拾陸畝壹分陸釐肆毫應召

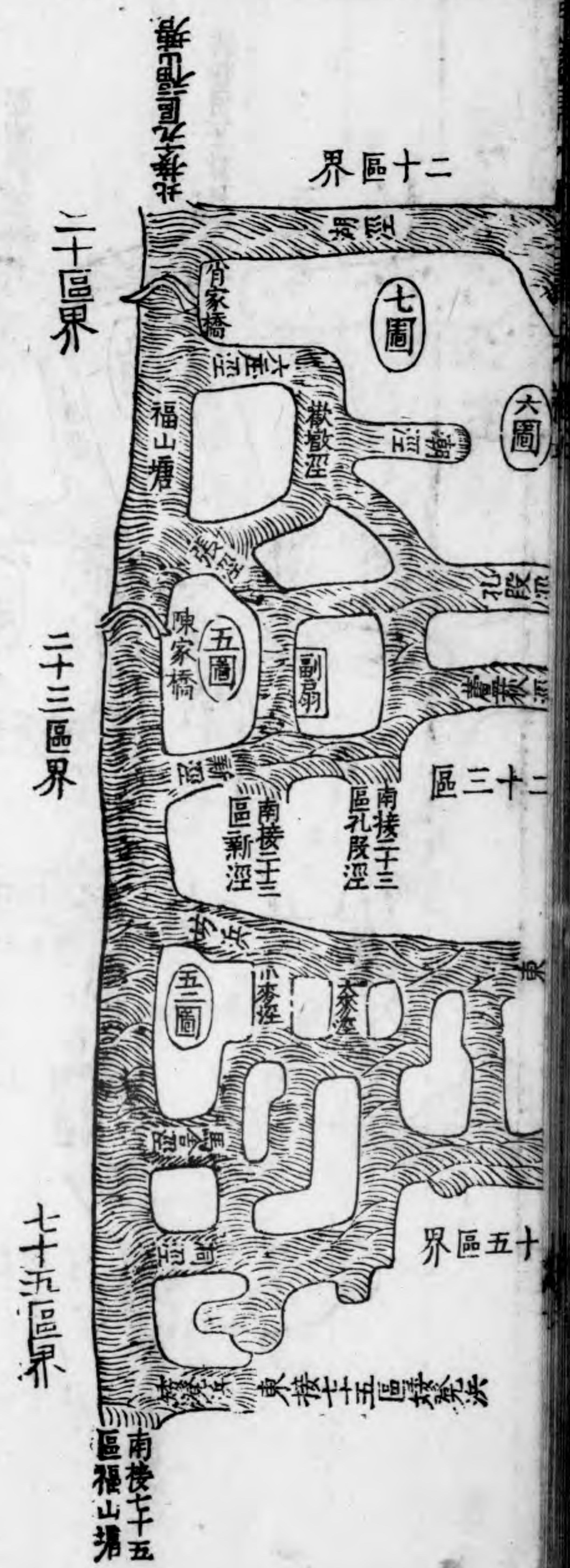
民開墾

前件 萬曆叁拾叁年耿知縣募民張洲等開墾成熟田柒
拾肆畝捌分玖釐陸毫

貳拾貳區圖

科租地叁拾玖畝伍分貳釐





該本縣耿知縣查看得本區坐福山塘之東田之荒熟係于塘之通塞邇因久不議開遂致田荒于有餘畝每為歎吁且枝河矮凳洪蘆荻涇等處所在淤塞大貽三農之患本縣開通福山塘此區大綱已定枝河小呂乘時加意無難馬

第貳拾叁區貳拾肆都副扇 地名福山下塘

計管柒里

- 壹圖 貳圖 叁圖 叁肆圖 肆圖
- 伍壹圖 拾壹圖

見通河貳拾道

- 河枝 福山塘 萬曆叁拾叁年叁月內耿知縣督濬通流
- 周巷浜 杜家涇 東朱涇 胡子涇

- 孔段涇 謝巷浜 龐家涇 五丫涇

- 網江涇 香堂涇 潮涇 段浜

- 范巷浜 雙涇 灌河 界涇

- 橫浜 團涇 上浜

緩濬河叁道

此處係... (Small vertical text at the top of the right page)

枝 耿涇長捌百壹拾陸丈民力自開

前件

枝 鳳涇長貳百壹拾丈民力自開

前件

枝 蘆荻涇長參百肆拾柒丈民力自開

前件

急濬河壹拾柒道

枝 祝宅涇長壹百陸拾伍丈民力自開

前件

枝 蔣涇長肆百伍拾壹丈陸尺民力自開

前件

枝 朱涇長壹千捌百叁拾叁丈民力自開

前件

枝 鶯腸涇長捌百柒拾肆丈民力自開

前件

枝 湖漕涇長叁百陸拾陸丈民力自開

前件

枝 坊浜長壹千伍百捌拾丈民力自開

前件

枝 新涇長叁百叁拾陸丈民力自開

前件

枝 黃上涇長伍百丈民力自開

前件

萬曆參拾肆年貳月
內耿知縣督濬通流

枝河尚車涇長參百丈民力自開

前件

萬曆參拾肆年貳月
內耿知縣督濬通流

枝河瞿舍涇長陸百肆拾伍丈民力自開

前件

萬曆參拾肆年貳月
內耿知縣督濬通流

枝河火墩浜長陸百肆拾丈民力自開

前件

萬曆參拾肆年貳月
內耿知縣督濬通流

枝河黃兆涇長參百肆拾玖丈民力自開

前件

萬曆參拾肆年貳月
內耿知縣督濬通流

枝河姚涇長玖百貳拾玖丈民力自開

前件

萬曆參拾肆年貳月
內耿知縣督濬通流

枝河李王浜長肆百壹拾伍丈民力自開

前件

萬曆參拾肆年貳月
內耿知縣督濬通流

枝河蘆沙浜長貳拾丈民力自開

前件

萬曆參拾肆年貳月
內耿知縣督濬通流

枝河虎游涇長肆百貳丈民力自開

前件

萬曆參拾肆年貳月
內耿知縣督濬通流

枝河九湖塘長伍百陸丈民力自開

前件

萬曆參拾肆年貳月
內耿知縣督濬通流

見存壩壹條

見河南稍

見存開壹座

祝家壩南

原額科糧田貳百捌拾陸頃柒拾肆畝肆分肆釐捌毫內

坍江田陸分陸釐柒毫

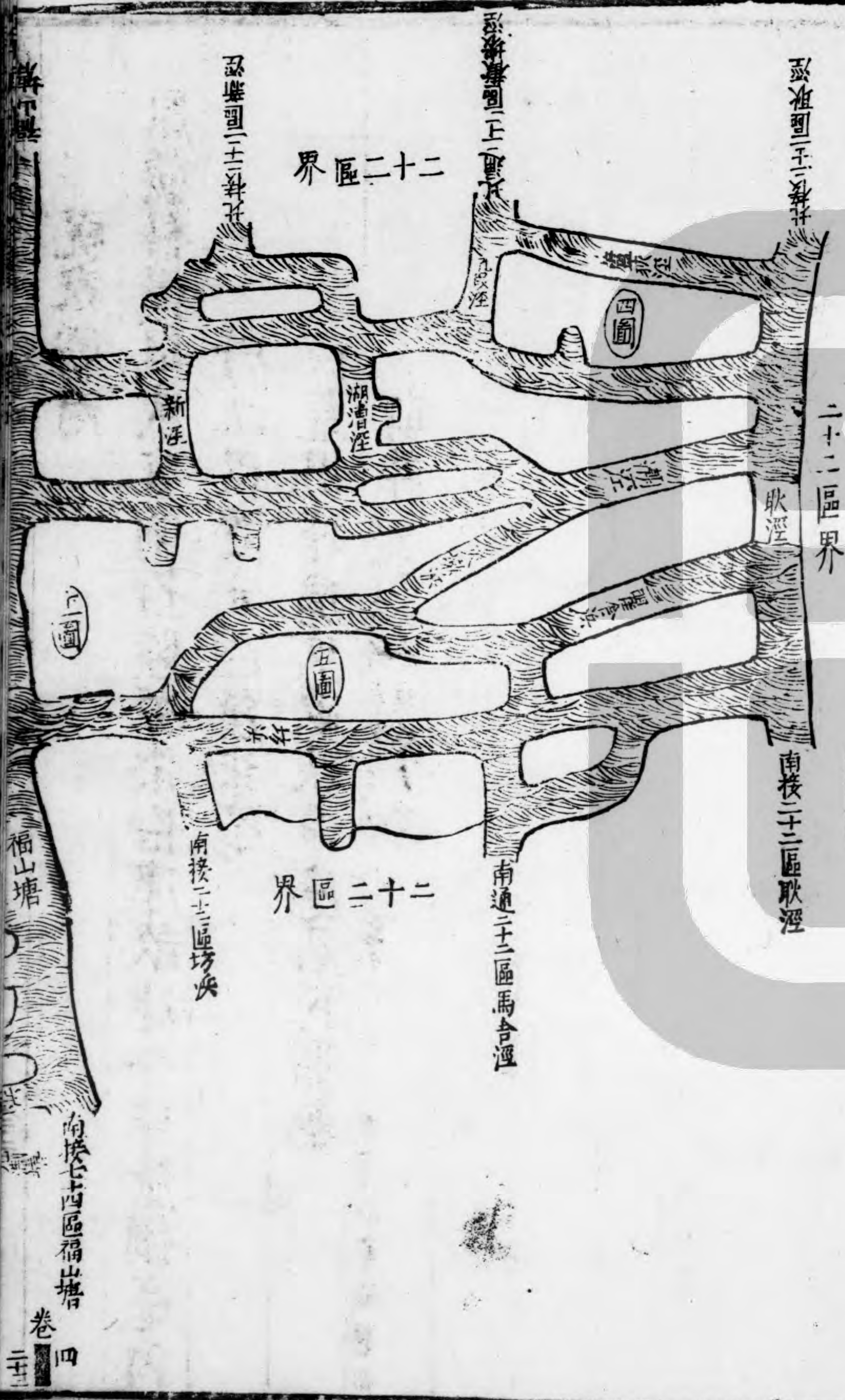
板荒田肆頃玖畝貳釐應召民間墾

前件

萬曆叁拾叁年欽知縣募民張三洲等開墾成熟田捌畝陸分玖釐叁毫

科租地伍拾畝玖分捌釐捌毫

貳拾叁區圖



油麻涇 張家涇 搬載涇 樞木涇 北橫涇

東新涇 卜家浜 黃泥涇 北寺涇 三墩浜

車涇 孔涇 湖涇 水溝 界涇

石澗 新涇 會涇 橫涇 陳涇

方浜 葑涇 神仙浜

緩濬河肆道

河幹梅李塘長壹千捌百陸拾丈官民協開

前件 萬曆叁拾肆年貳月內耿知縣督濬通流

河枝雉浦港長伍百貳拾肆丈民力自開

前件

河枝蔣涇長伍百捌拾陸丈伍尺民力自開

前件

河枝寺涇長柒百玖拾捌丈民力自開

前件

見存壩捌條

陶舍涇口 搬載涇中 梧桐涇口 新涇口

香界涇中 油麻涇口 三墩浜口 神仙浜口

見堅岸共貳萬貳千陸拾叁丈伍尺

豈字圩 歸字圩 宿字圩 西尖圩

萬步圩 陶舍圩 鄭蕩圩 神段圩

賴兒圩 食字圩 場字圩 塘段圩

寺涇圩 陳段圩 南陶舍圩 北陶舍圩

該本縣耿知縣查得本區厥田中上厥民淳樸而務稼穡兼曉蠶事少有餘工又勤績紡得免晷號稱樂土矣幹河梅李塘坐轄本區者壹千捌百丈未甚淤淺議濬當緩陶舍涇等枝河俱各深通存壩捌條以免潮沙壅塞谷圖圍岸獨清水圩類圯已甚應督民力補築

查看得本區第拾玖圖清水圩坐居腹內田係次低週圍岸壹千柒百貳拾貳丈伍尺大半地矣民力自脩官為催督

前件



拾玖圖壹圩緩岸圖



第貳拾伍區貳拾伍都西副扇

地名大灘頭

計管陸里

伍圖

柒圖

拾壹圖

拾貳圖

拾叁圖

貳拾叁圖



見通河叁拾道

枝河朱庄涇 毛浜 李家浜 曹涇 黃庄涇

唐敬浜 焦庄涇 心涇 花板塘 萬涇

徐涇 小涇 周家澗 龍潭 榆樹涇

楊樹澗 蜃涇 金家浜 猪頭澗 橫涇

新澗 湯家浜 夾澗 章家浜 陶洞涇

蒲段涇 哮塘 雁蕩涇 船浜 觀涇

緩濬河壹道

河幹梅李塘長伍百肆拾丈官民協開

前件

見堅岸共壹萬玖百陸拾壹丈伍尺

有字圩 陶字圩 唐字圩 罪字圩 服字圩

裳字圩 周字圩 發字圩 位字圩 推字圩

遜字圩 國字圩 鳴字圩 王字圩 竹字圩

始字圩 白字圩

原額科糧田貳百壹拾叁頃肆拾陸畝陸分捌釐柒毫內

板荒田陸頃柒拾壹畝壹分柒釐玖毫應召民

開墾

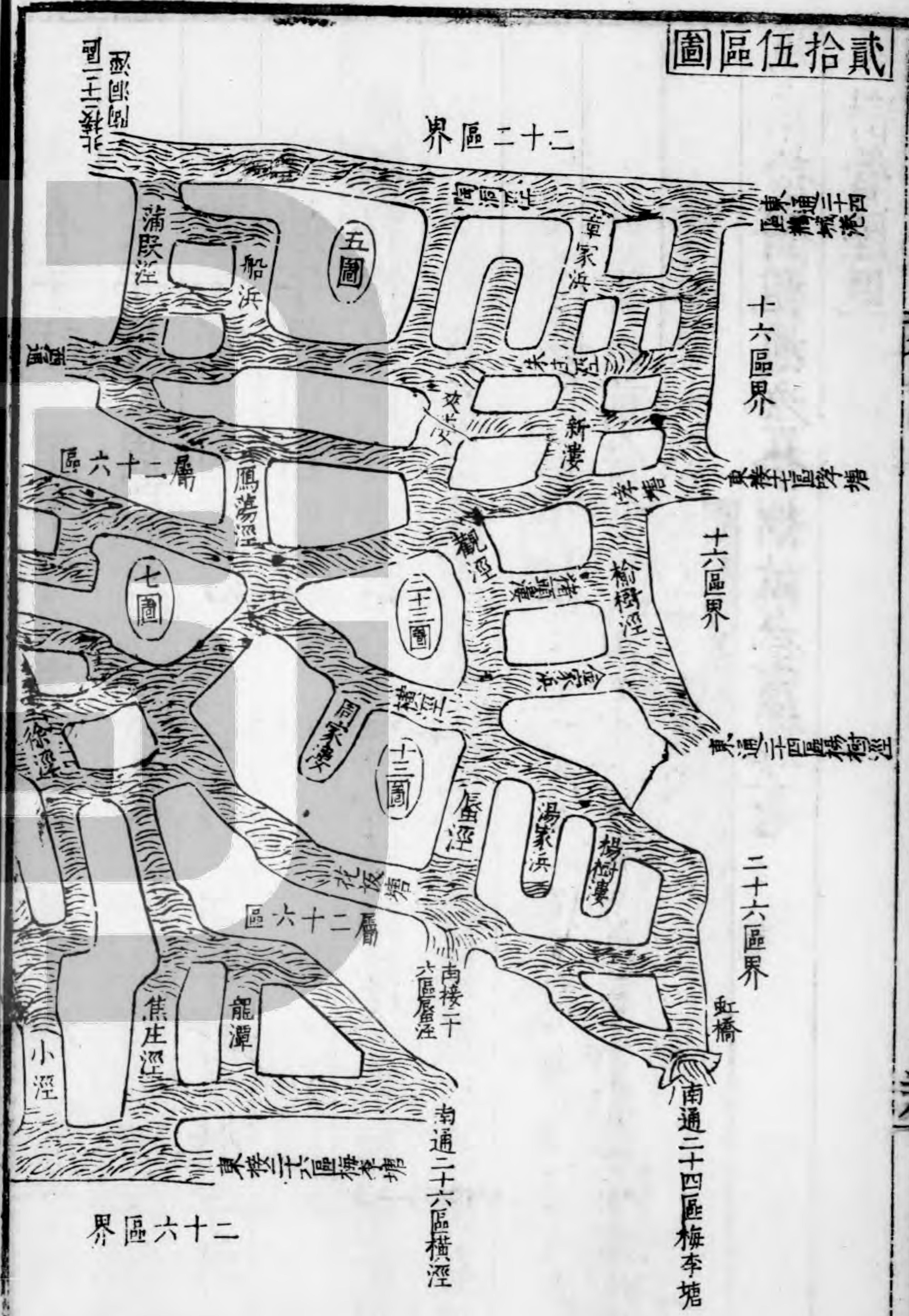
前件

萬曆叁拾叁等年耿知縣募民陶菊聖壽等開墾成田伍拾柒畝玖分柒釐肆毫

科租地叁拾捌畝叁釐肆毫

第貳拾陸區貳拾伍都西正扇

圖區伍拾貳



該本縣耿知縣查看得本區素稱完糧之區民風樸茂勤于濬築之事梅李大塘乃本區幹河雖淤未甚僉曰緩濬未庄涇等枝河俱屬通流其有字等圩圍岸亦各高厚縱有小小坍塌民力自為脩葺

第貳拾陸區貳拾伍都西正扇 地名虹橋

計管陸里



第貳拾陸區貳拾伍都西正扇

三

陸圖 捌圖 玖圖 拾圖 貳拾貳圖

貳拾陸圖

見通河貳拾肆道

枝河黃泥漚 陳涇 薛舍浜 橫漚 石墩塘

章漚 葫蘆潭 星涇 青墩浦 水漚

穿心漚 橫涇 花板塘 鱸涇 陶舍涇

錢涇 直北漚 榆樹涇 雁蕩涇 曹庄涇

余千漚 黃泥涇 南朱庄涇 北朱庄涇

緩漚河貳道

幹河梅李塘長貳千壹百貳拾肆丈官民協開

前件

枝河耿涇長陸百玖拾壹丈伍尺民力自開

前件

見堅岸共壹萬捌千伍百捌丈

八千圩 弔字圩 錢段圩 羅字圩 首字圩

伏字圩 石墩圩 城前圩 尖口圩 三墩圩

賴兒圩 曹庄圩

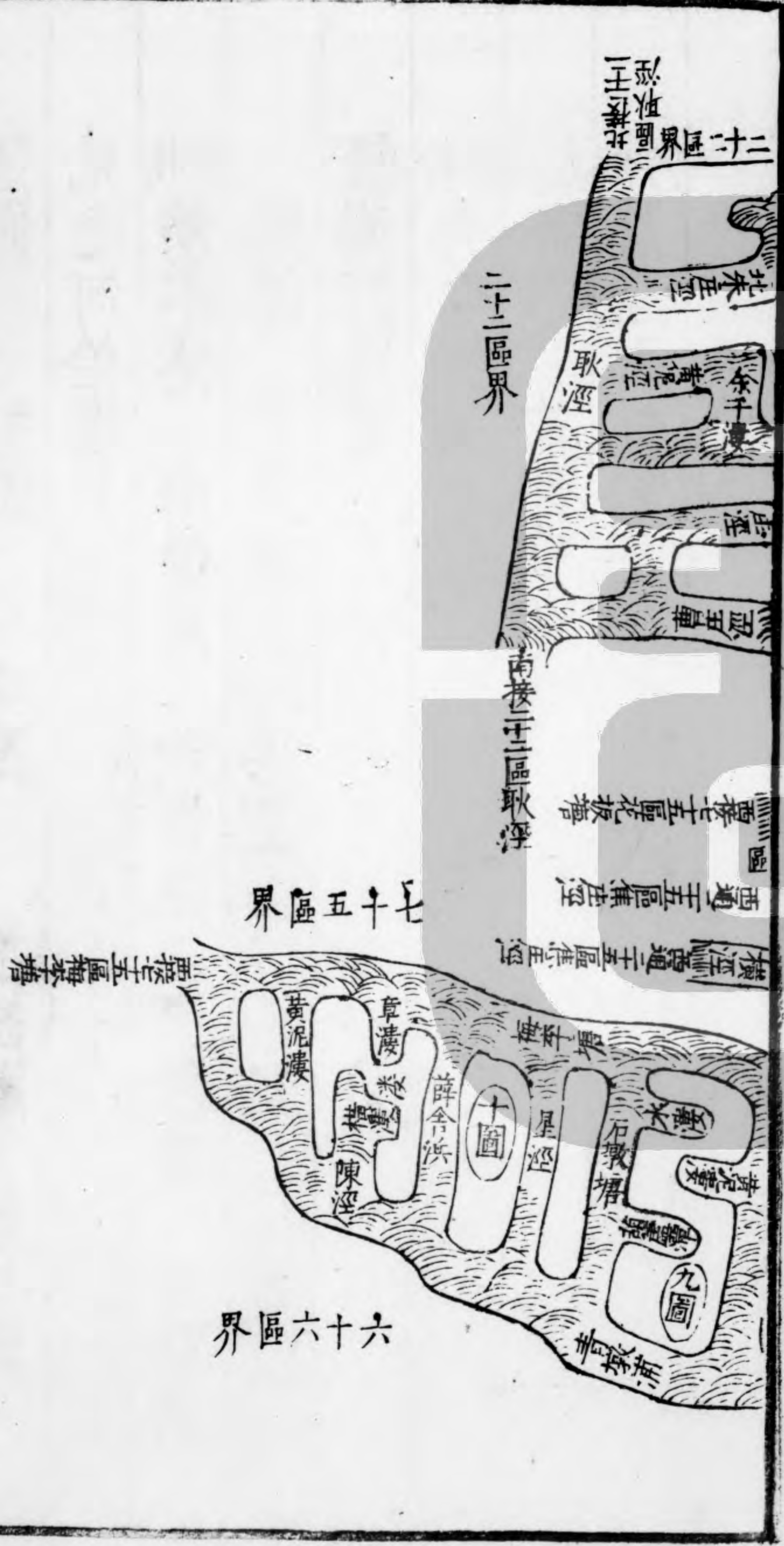
原額科糧田壹百肆拾柒頃玖拾畝貳分陸釐貳毫內

板荒田壹頃陸拾柒畝壹釐貳毫應召民開墾

前件 萬曆叁拾叁等年耿知縣募民祝成等開墾成熟田壹拾貳畝壹分玖釐肆毫

科租地壹頃肆拾玖畝柒分玖毫

貳拾陸區圖



該本縣耿知縣查看得本區坐邑之東隅厥地中高厥田中上厥賦上上耕耨
 紡織民無暇日庶幾殷富之風幹河梅李塘枝河耿涇淤淺未甚議濬當緩其
 黃泥漫等貳拾肆道俱屬通流卽或淤塞第令得利之民自爲之無難焉

第貳拾柒區貳拾伍都東正扇 地名清水港

計管伍里

陸圖 捌圖 玖圖 拾捌圖 貳拾圖

見通河拾道

河枝 清水港 南橫涇 北橫涇 下段漫 許家浜

陳涇 章涇 深涇 界涇 葑涇

緩濬河陸道

河幹 梅李塘長參百參拾丈官民協開

前件 萬曆參拾肆年貳月內耿知縣督濬通流

河枝 鷺涇長伍百丈民力自開

前件 係熟區今歲亦有荒

河枝 蔣涇長貳千陸拾柒丈伍尺民力自開

前件

河枝 雉浦港長肆百陸拾丈民力自開

前件

河枝 小六涇長柒百肆拾丈民力自開

前件

河枝 東橫涇長壹百捌拾伍丈民力自開

前件

見存壩壹條在深涇口

見堅岸共壹萬貳千伍百玖拾伍丈

岡字圩 談字圩 彼字圩 習字圩 女字圩

慕字圩 貞字圩 史庄圩 才字圩 知字圩

效字圩 忘字圩 陰字圩 傷字圩 毀字圩

潔字圩 宥字圩 長涇圩 承天圩 獍獅圩

乙字圩

緩脩岸共叁千肆百陸拾丈

良字圩 大段圩俱有圖附後

原額科糧田壹百陸拾肆頃肆拾叁畝貳分貳釐內

板荒田捌頃陸拾柒畝貳分壹釐肆毫應召民

開墾

前件

萬曆叁拾叁年耿知縣募民吳憲等開墾成熟田壹拾玖畝叁分叁釐叁毫

科租地壹拾陸畝柒分玖釐

貳拾陸區圖



該本縣耿知縣查看得本區田居中下圩有岸塍旱魃河伯兩不能虐矣間有拋荒田畝乃民居稀少之故本縣見募有力者為之開墾其梅李塘幹河壹道鶯涇等枝河伍道良字大段貳圩應集而稍緩



查看得本區第玖圖良字圩坐傍界涇橫塘田係次低週圍共岸壹千丈拾柒類壞應督民力築之

前件

圖岸緩圩壹圖玖拾



又看得第貳拾圖大段圩坐傍葑涇週圍水浸田係次低四圍共岸貳千肆百陸拾丈俱應民力脩築

前件

圖岸緩圩壹圖拾貳



常熟縣水利全書卷四

常熟縣水利全書卷四

終

雲山樂
閣抄本
藏書

