

۹۱۸۱۵
۱۳۳۵
۱۳۳۵
۱۳۳۵
۱۳۳۵
۱۳۳۵

بسمه تعالی

پیشگفتار

سرشماری عمومی نفوس و مسکن در ایران به موجب قانون، هر ۱۰ سال یکبار توسط مرکز آمار ایران انجام می‌شود. تاکنون چهار سرشماری عمومی نفوس و مسکن در سالهای ۱۳۳۵، ۱۳۴۵، ۱۳۵۵ و ۱۳۶۵ به مرحله اجرا درآمده است. نخستین سرشماری، توسط اداره کل آمار عمومی، و سرشماریهای بعدی، توسط مرکز آمار ایران انجام گرفته است. سرشماری سال ۱۳۶۵، اولین سرشماری در نظام جمهوری اسلامی ایران است که علی‌رغم جنگ تحمیلی، محاصره اقتصادی و مزیقه‌های ناشی از هر یک، به حول و قوه الهی مطابق برنامه پیش‌بینی شده به نحو مطلوب به انجام رسید. سرشماری عمومی نفوس و مسکن، مناسبترین ابزار برنامه‌ریزیهای توسعه اجتماعی، اقتصادی و فرهنگی در کشور است که با ارائه آمار و اطلاعات درست، رهنمودهای لازم برای رسیدن به اهداف برنامه‌ریزیهای کوتاه‌مدت، میان‌مدت و بلندمدت را در اختیار سیاست‌گذاران، مسئولان و برنامه‌ریزان کشور قرار می‌دهد.

وسعت و عظمت کار سرشماری، مرکز آمار ایران را بر آن داشت که از نیمه دوم سال ۱۳۶۱ با برنامه‌ریزیهای دقیق، فعالیت مستمر و پیگیری را برای تهیه مقدمات سرشماری عمومی نفوس و مسکن آغاز کند. اولین قدم در این زمینه، شناخت نیازهای اساسی دستگاههای مسئول کشور بود که بر آن اساس، طرح مقدماتی سرشماری تهیه شد و به طور آزمایشی در مناطق شهری و روستایی سه شهرستان آستانه اشرفیه از استان گیلان، سراوان از استان سیستان و بلوچستان و شادگان از استان خوزستان و نیز در چند حوزه نمونه در هر یک از استانهای دیگر به مرحله اجرا درآمد. با استفاده از نتایج حاصل از آزمایش سرشماری، پرسشنامه‌ها، فرمها و دستورالعملهای فنی و اجرایی مورد تجدید نظر قرار گرفت و بر آن اساس، طرح نهایی سرشماری تهیه و آماده اجرا شد. عملیات اجرایی سرشماری به طور همزمان در تمام نقاط کشور از تاریخ ۱۶ تا ۳۰ مهرماه سال ۱۳۶۵ انجام شد. در این مرحله، سازمان برنامه و بودجه استانها، مراکز تربیت معلم و سایر سازمانها و موسسات دولتی و همچنین نهادهای انقلاب اسلامی، همکاریهای ارزنده‌ای با مرکز آمار ایران داشتند و مردم فداکار ایران نیز با همیاری و مساعدت خود، امکان اجرای موفقیت آمیز سرشماری را فراهم آوردند.

پرسشنامه‌هایی که در جریان اجرای سرشماری تکمیل شده است، حجم عظیمی از اطلاعات آماری را در بر دارد که در جداول متعدد، برای هر یک از سطوح جغرافیایی، قابل استخراج و ارائه است. برخی از این اطلاعات در قالب نشریات نتایج سرشماری ارائه می‌شود و سایر اطلاعات در صورت نیاز و برحسب مورد، در اختیار استفاده‌کنندگان قرار خواهد گرفت.

۹۱۸۱۵

فرهنگ آبادیهای شهرستان ، یکی از مجموعه نشریات نتایج سرشماری عمومی نفوس و مسکن است که در ۱۹۵ جلد برای ۱۹۵ شهرستان (بر اساس تقسیمات کشوری در زمان سرشماری) منتشر می شود . در هر یک از این نشریات ، ۳۹ خصوصیت عمده جمعیتی ، اجتماعی ، اقتصادی و فرهنگی برای هر یک از آبادیهای دارای سکنه و نیز جدولی در مورد آبادیهای خالی از سکنه شهرستان به تفکیک بخش و دهستان ارائه شده است . همچنین این نشریات شامل نقشه کشور (که نشان دهنده موقعیت شهرستان در داخل استان است) ، نقشه شهرستان (به تفکیک بخش و دهستان ، و موقعیت مراکز بخش ، نقاط شهری و آبادیهای دارای ۲۰۰۰ نفر جمعیت و بیشتر) و نقشه های مربوط به بخش یا بخشهای شهرستان (به تفکیک دهستان و آبادیهای دارای ۲۰ خانوار و بیشتر) است .

لازم به یادآوری است ، نقشه شهرستانها که موقعیت کلیه آبادیها (دارای سکنه و خالی از سکنه) روی آن مشخص شده ، در مرکز آمار ایران موجود و قابل ارائه به استفاده کنندگان است .

امید است این مجموعه از نشریات نتایج سرشماری بتواند اطلاعات لازم برای شناخت اوضاع اجتماعی و اقتصادی آبادیهای کشور را در اختیار تصمیم گیران ، برنامه ریزان و پژوهشگران قرار دهد .

مرکز آمار ایران

فهرست مندرجات فرهنگ آبادیهای شهرستان دامغان

<u>عنوان</u>	<u>صفحه</u>
تعاریف و مفاهیم مورد استفاده در سرشماری عمومی نفوس و مسکن سال ۱۳۶۵ (ویژه فرهنگ آبادیها)	
جمعیت (جامعه مورد سرشماری)	یک
خانوار	یک
اقامتگاه معمولی	دو
شهر (نقطه شهری)	دو
آبادی (نقطه روستایی)	دو
جمعیت ساکن در نقاط شهری	دو
جمعیت ساکن در نقاط روستایی	دو
سن	دو
مهاجران وارد شده	دو
محل تولد	دو
باسواد	دو
کار	سه
وضع فعالیت در ۷ روز گذشته	سه
مفاهیم به کار رفته در این نشریه	
نسبت جنسی	چهار
گروههای عمده سنی	چهار
نسبت باسوادی	چهار
ویژگیهای عمده نقاط روستایی شهرستان	
جمعیت	۱
خانوار	۳
مهاجرت	۲
سواد	۴
وضع فعالیت	۵
نقشه تقسیمات کشوری جمهوری اسلامی ایران به تفکیک استان : ۱۳۶۵	۷
نقشه شهرستان به تفکیک بخش و دهستان	۸

- ۹ نقشه روستایی بخش صید آباد شهرستان دامغان از استان سمنان
- ۱۰ نقشه روستایی بخش مرکزی شهرستان دامغان از استان سمنان (دهستان دامنگوه)
- ۱۱ نقشه روستایی بخش مرکزی شهرستان دامغان از استان سمنان (دهستانهای حومه و رودبار)


جداول

- ۱۲ خصوصیات اجتماعی - اقتصادی آبادیهای دارای سکنه شهرستان
- ۲۰ نوع راه و فعالیت کشاورزی آبادیهای خالی از سکنه شهرستان

پیوستها

فرم ۳ - (پرسشنامه آبادی)

فهرست مجموعه نشریات فرهنگ آبادیهای کشور براساس نتایج سرشماری عمومی نفوس و مسکن سال ۱۳۶۵



تعاریف و مفاهیم مورد استفاده در سرشماری عمومی نفوس و مسکن سال ۱۳۶۵ (ویژه فرهنگ آبادیها)

جمعیت (جامعه مورد سرشماری)

اعضای همه خانوارهای معمولی ساکن و دستجمعی که اقامتگاه معمولی آنان در زمان سرشماری در ایران قرار دارد و نیز اعضای کلیه خانوارهای معمولی غیر ساکن کشور، جامعه مورد سرشماری را تشکیل می‌دهند. اعضای هیئتهای سیاسی و سفارتخانه‌های خارجی در ایران و افراد خانواده آنان جزو جامعه مورد سرشماری محسوب نمی‌شوند، اما ایرانیان عضو هیئتهای سیاسی و سفارتخانه‌های ایران در خارج از کشور و افراد خانواده آنان، جزو جامعه مورد سرشماری به حساب می‌آیند.

خانوار

خانوار از چند نفر تشکیل می‌شود که با هم در یک اقامتگاه زندگی می‌کنند، با یکدیگر همخرج هستند و معمولاً "با هم غذا می‌خورند. فردی که به تنهایی زندگی می‌کند نیز، خانوار تلقی می‌شود.

خانوار معمولی: خانوار با تعریف فوق، اکثر افراد کشور را در بر می‌گیرد و به همین دلیل این‌گونه خانوارها، "خانوار معمولی" نیز نامیده می‌شود.

خانوار معمولی ساکن: خانواری که در اقامتگاه ثابت سکونت دارد، "خانوار معمولی ساکن" نامیده می‌شود.

خانوار معمولی غیر ساکن: خانواری که در زمان سرشماری در اقامتگاه ثابتی سکونت ندارد، "خانوار معمولی غیر ساکن" نامیده می‌شود. این دسته از خانوارها شامل سه گروه زیر است:

۱- خانوارهایی که در زمان سرشماری در کوچ به سر می‌برند و یا در خارج شهرها و آبادیها در زیر چادر زندگی می‌کنند.

۲- خانوارهایی که در محل زندگی ثابتی زندگی نمی‌کنند و به‌طور مداوم محل زندگی خود را تغییر می‌دهند، مانند کولیها.

۳- خانوارهایی که محل زندگی مشخص ندارند و شبها معمولاً "در پارکها، خرابه‌ها، زیرپلها و... بی‌توتنه می‌کنند.

خانوار دستجمعی: مجموعه افرادی که به دلیل داشتن هدف یا ویژگیهای مشترک مانند تحصیل، بیماری روانی و... با هم در یک موسسه از قبیل خوابگاه دانشجویی، آسایشگاه روانی و... زندگی می‌کنند، یک خانوار دستجمعی به حساب می‌آیند. در این سرشماری، افرادی که در ندامتگاهها، بازداشتگاهها و مراکز مشابه نگهداری می‌شوند و نیز افرادی که در سربازخانهها، پادگانها، پاسگاهها، پایگاهها، یا اردوگاههای نظامی و انتظامی به‌طور جمعی به سر می‌برند و همچنین دانش‌آموزان و دانشجویان موسسات آموزشی نیروهای نظامی و انتظامی، به عنوان اعضای خانوار دستجمعی مورد سرشماری قرار نمی‌گیرند. این گونه افراد همراه با سایر اعضای خانوار معمولی خود سرشماری می‌شوند.

Handwritten notes or signatures in the bottom right corner.

اقامتگاه معمولی

اقامتگاه معمولی خانوار، محلی است که خانوار در زمان سرشماری در آنجا زندگی می‌کند، مشروط بر اینکه اقامتگاه دیگری نداشته باشد. اقامتگاه معمولی خانواری که در زمان سرشماری بیش از یک اقامتگاه دارد، محلی است که بیشترین مدت سال را در آنجا به سر می‌برد.

شهر (نقطه شهری)

منظور از شهر، هر یک از نقاطی است که دارای شهرداری باشد.

آبادی (نقطه روستایی)

آبادی به مجموعه یک یا چند مکان و اراضی به هم پیوسته (اعم از کشاورزی و غیرکشاورزی) گفته می‌شود که خارج از محدوده شهرها واقع شده و دارای محدوده ثبتی یا عرفی مستقل باشد. اگر آبادی در زمان سرشماری، محل سکونت خانوار یا خانوارهایی باشد، " دارای سکنه" و در غیر این صورت، " خالی از سکنه" تلقی می‌شود.

جمعیت ساکن در نقاط شهری

منظور از جمعیت ساکن در نقاط شهری در هر یک از محدوده‌های بخش، شهرستان، استان یا کشور، جمعیت کلیه شهرهایی است که در همان محدوده قرار دارد و جمعیت هر شهر عبارت است از مجموع تعداد اعضای همه خانوارهای معمولی ساکن و دستجمعی که اقامتگاه معمولی آنها در زمان سرشماری در آن شهر واقع است.

جمعیت ساکن در نقاط روستایی

منظور از جمعیت ساکن در نقاط روستایی در هر یک از محدوده‌های دهستان، بخش، شهرستان، استان یا کشور، جمعیت کلیه آبادیهایی است که در همان محدوده قرار دارد و جمعیت هر آبادی عبارت است از مجموع تعداد اعضای همه خانوارهای معمولی ساکن و دستجمعی که اقامتگاه معمولی آنها در زمان سرشماری در آن آبادی واقع است.

سن

منظور از سن، تعداد سالهای کاملی است که از زمان تولد فرد گذشته است.

مهاجران وارد شده

در هر شهر یا آبادی، آن دسته از اعضای خانوارهای معمولی ساکن و دستجمعی که متولد آنجا نباشند، مهاجر شناخته می‌شوند.

محل تولد

منظور از محل تولد، آبادی یا شهری است که در زمان تولد فرد، اقامتگاه معمولی مادر او بوده است.

باسواد

کسانی که می‌توانند به فارسی یا هر زبان دیگری متن ساده‌ای را بخوانند و بنویسند، خواه مدرک رسمی داشته یا نداشته باشند، باسواد تلقی می‌شوند. همه محصلان از جمله نوآموزان سال اول ابتدایی و سوادآموزان نهضت سوادآموزی نیز باسواد به حساب می‌آیند.

کار، هر فعالیت فکری یا بدنی است که قانوناً "مجاز باشد و به منظور کسب درآمد (نقدی، غیرنقدی) صورت گیرد .

وضع فعالیت در ۷ روز گذشته

در این سرشماری، وضع فعالیت افراد در ۷ روز پیش از مراجعه مامور سرشماری مورد نظر است. هر یک از افراد از این نظر و با توجه به تعریف کار، در یکی از گروههای زیر قرار می‌گیرند:

شاغل: افراد زیر شاغل به حساب می‌آیند:

— کسانی که دارای شغلی هستند، اعم از اینکه در ۷ روز پیش از مراجعه مامور سرشماری کار کرده و یا به عللی از قبیل مرخصی، بیماری، تعطیل موقت محل کار و... کار نکرده‌اند و پس از رفع علت به کار خود ادامه خواهند داد.

— کسانی که شغل مستمر نداشته ولی در ۷ روز پیش از مراجعه مامور سرشماری، حداقل دو روز کار کرده‌اند.

— کسانی که تحت عنوان کارآموز در ۷ روز پیش از مراجعه مامور سرشماری به کار اشتغال داشته‌اند.

— کسانی که دارای شغلی هستند، ولی در ۷ روز پیش از مراجعه مامور سرشماری به اقتضای فصل و ماهیت فصلی کار خود، کار نکرده‌اند (بیکاران فصلی)، مشروط بر آنکه در جستجوی کار دیگری هم نباشند.

— افرادی که به انجام خدمت وظیفه عمومی مشغول هستند.

— کسانی که در حال گذراندن دوره‌های آموزشی در دانشکده‌ها و آموزشگاههای مربوط به نیروهای نظامی و انتظامی هستند.

بیکار (جویای کار): کسانی که شاغل به حساب نمی‌آیند و در ۷ روز پیش از مراجعه مامور سرشماری در جستجوی کار بوده‌اند، بیکار (جویای کار) تلقی می‌شوند.

محصل: کسانی که شاغل، بیکار (جویای کار) محسوب نمی‌شوند و در ۷ روز پیش از مراجعه مامور سرشماری در حال تحصیل بوده‌اند، محصل به حساب می‌آیند.

خانه‌دار: خانه‌دار به کسانی گفته می‌شود که شاغل، بیکار (جویای کار) و محصل به حساب نمی‌آیند و بنا بر اظهار پاسخگو، در ۷ روز پیش از مراجعه مامور سرشماری به خانه‌داری مشغول بوده‌اند.

دارای درآمد بدون کار: کسانی که شاغل، بیکار (جویای کار) محصل و خانه‌دار محسوب نمی‌شوند و درآمدهای مستمری مانند حقوق بازنشستگی، حقوق وظیفه، درآمد املاک و مستغلات، سود سهام و... دارند، دارای درآمد بدون کار محسوب می‌شوند.

سایر: کسانی که از نظر وضع فعالیت در ۷ روز پیش از مراجعه مامور سرشماری، در هیچ یک از گروههای بالا قابل طبقه‌بندی نیستند، در گروه سایر قرار می‌گیرند.

مفاهیم به کار رفته در این نشریه

نسبت جنسی

نسبت تعداد مردان به زنان یا زنان به مردان ، نسبت جنسی نامیده می‌شود . معمولاً " در این مورد نسبت تعداد مردان به زنان را محاسبه می‌کنند و به صورت درصد ارائه می‌دهند . یعنی اگر M تعداد مردان و F تعداد زنان در یک منطقه جغرافیایی باشد ، نسبت جنسی در آن منطقه عبارت خواهد بود از :

$$\text{نسبت جنسی} = \frac{M}{F} \times 100$$

گروههای عمده سنی

در مجموعه نشریات نتایج سرشماری عمومی نفوس و مسکن سال ۱۳۶۵ ، علاوه بر سنین منفرد و گروههای سنی منظم (۵ ساله و ۱۰ ساله) ، طبقه‌بندی سنی دیگری نیز برای جمعیت در نظر گرفته شده است که هر طبقه آن ، یک گروه عمده سنی نامیده می‌شود و عبارت است از :

افراد ۱ - ۵ ساله : نوباوگان

افراد ۶ - ۱۰ ساله : کودکان

افراد ۱۱ - ۱۴ ساله : نوجوانان

افراد ۱۵ - ۲۴ ساله : جوانان

افراد ۲۵ - ۶۴ ساله : میانسالان

افراد ۶۵ ساله و بیشتر : بزرگسالان

افرادی که سن آنان معلوم نبوده و یا امکان انتساب آنان به یکی از گروههای سنی وجود نداشته است ، در گروه " سن نامشخص" منظور شده است .

نسبت با سواد

این نسبت در هر جامعه از تقسیم تعداد افراد با سواد در یک سن یا گروه سنی معین به جمعیت آن سن یا گروه سنی به دست می‌آید و معمولاً " به صورت " درصد " بیان می‌شود .

ویزگیهای عمده نقاط روستایی شهرستان دامغان

دامغان یکی از شهرستانهای استان سمنان است که در قسمت مرکزی این استان واقع شده و مرکز آن شهر دامغان است . این شهرستان دارای ۱ شهر به نام دامغان است . همچنین شهرستان دامغان به ۲ بخش شامل ۶ دهستان تقسیم شده و متشکل از ۱۳۴ آبادی دارای سکنه و ۲۵۴ آبادی خالی از سکنه است .

جمعیت

در سرشماری عمومی نفوس و مسکن مهرماه ۱۳۶۵ ، شهرستان دامغان دارای ۶۷۸۰۸ نفر جمعیت بوده است . از این تعداد ، ۳۴۰۵۷ نفر ساکن در نقاط شهری و ۳۳۷۵۱ نفر ساکن در نقاط روستایی بودماند .

جدول ۱- تعداد آبادیهای دارای سکنه شهرستان بر حسب بخش ، به تفکیک طبقات جمعیتی

بخش	جمع	۱ تا ۲۲ نفر	۲۵ تا ۲۹ نفر	۵۰ تا ۹۹ نفر	۱۰۰ تا ۲۴۹ نفر	۲۵۰ تا ۴۹۹ نفر	۵۰۰ تا ۹۹۹ نفر	۱۰۰۰ تا ۲۴۹۹ نفر	۲۵۰۰ تا ۴۹۹۹ نفر	۵۰۰۰ نفر و بیشتر
شهرستان دامغان	۱۳۴	۴۱	۱۶	۱۱	۲۹	۱۶	۱۴	۶	۱	۰
میدانآباد	۶۶	۱۹	۱۲	۸	۱۵	۶	۵	۱	۰	۰
مرکزی	۶۸	۲۲	۴	۳	۱۴	۱۰	۹	۵	۱	۰

از جمعیت نقاط روستایی این شهرستان ، ۱۷۰۹۹ نفر را مردان و ۱۶۶۵۲ نفر را زنان تشکیل میدادماند . نسبت جنسی در این جمعیت نشان میدهد که در مقابل هر ۱۰۰ نفر زن ، ۱۰۳ نفر مرد وجود دارد . این نسبت در بین اطفال کمتر از یکساله ۱۱۶ و در بین افراد ۶۵ ساله و بیشتر ۱۰۵ است . پایینترین نسبت جنسی به گروه سنی میانسالان (۲۵ - ۶۴ ساله) و بالاترین نسبت ، به گروه سنی جوانان (۱۵ - ۲۴ ساله) تعلق دارد .

جدول ۲- جمعیت نقاط روستایی شهرستان بر حسب بخش و گروههای عمده شغلی، تفکیک جنس

نسبت جنسی	زن	مرد	مردوزن		گروههای عمده شغلی
			درصد	تعداد	
۱۰۲	۱۶۶۵۲	۱۷۰۹۹	۱۰۰/۰۰	۲۲۷۵۱	شهرستان دامغان
۱۱۶	۴۲۰	۴۸۶	۲/۶۸	۹۰۶	اطفال / کمتر از یکساله /
۹۹	۲۵۹۱	۲۵۷۸	۱۵/۲۲	۵۱۶۹	نوباوگان / ۱-۵ساله /
۱۰۹	۲۱۰۹	۲۳۰۳	۱۳/۰۷	۴۴۱۲	کودکان / ۶-۱۰ساله /
۱۰۹	۱۵۶۰	۱۷۰۶	۹/۶۸	۳۲۶۶	نوجوانان / ۱۱-۱۴ساله /
۱۲۳	۳۰۵۰	۳۷۴۴	۲۰/۱۳	۶۷۹۴	جوانان / ۱۵-۲۴ساله /
۸۸	۵۷۷۸	۵۰۷۲	۳۲/۱۵	۱۰۸۵۰	میانسالان / ۲۵-۶۴ساله /
۱۰۵	۱۱۴۴	۱۲۰۶	۶/۹۶	۲۳۵۰	بزرگسالان / ۶۵ساله و بیشتر /
*	۰	۴	۰/۰۱	۴	نامشخص
۱۰۲	۵۴۳۵	۵۵۶۲	۱۰۰/۰۰	۱۰۹۹۷	بخش سیدآباد
۱۳۶	۱۰۱	۱۲۷	۲/۱۶	۲۲۸	اطفال / کمتر از یکساله /
۹۳	۷۰۷	۶۶۰	۱۲/۴۳	۱۳۶۷	نوباوگان / ۱-۵ساله /
۹۹	۶۳۶	۶۲۷	۱۱/۴۸	۱۲۶۲	کودکان / ۶-۱۰ساله /
۱۰۷	۵۶۰	۵۹۷	۱۰/۵۲	۱۱۵۷	نوجوانان / ۱۱-۱۴ساله /
۱۲۹	۱۱۱۶	۱۴۴۵	۲۳/۲۹	۲۵۶۱	جوانان / ۱۵-۲۴ساله /
۸۷	۱۸۷۷	۱۶۲۶	۳۱/۸۵	۳۵۰۳	میانسالان / ۲۵-۶۴ساله /
۱۰۷	۴۳۸	۴۶۸	۸/۲۴	۹۰۶	بزرگسالان / ۶۵ساله و بیشتر /
*	۰	۲	۰/۰۲	۲	نامشخص
۱۰۲	۱۱۲۱۷	۱۱۵۳۷	۱۰۰/۰۰	۲۲۷۵۴	بخش مرکزی
۱۰۹	۳۱۹	۳۴۹	۲/۹۴	۶۶۸	اطفال / کمتر از یکساله /
۱۰۲	۱۸۸۴	۱۹۱۸	۱۶/۷۱	۳۸۰۲	نوباوگان / ۱-۵ساله /
۱۱۴	۲۷۷۳	۲۷۶۶	۱۳/۸۴	۵۵۳۹	کودکان / ۶-۱۰ساله /
۱۱۱	۱۰۰۰	۱۱۰۹	۹/۲۷	۲۱۰۹	نوجوانان / ۱۱-۱۴ساله /
۱۱۹	۱۹۳۴	۲۲۹۹	۱۸/۶۰	۴۲۳۳	جوانان / ۱۵-۲۴ساله /
۸۸	۳۹۰۱	۳۴۴۶	۳۲/۲۹	۷۳۴۷	میانسالان / ۲۵-۶۴ساله /
۱۰۵	۷۰۶	۷۳۸	۶/۳۵	۱۴۴۴	بزرگسالان / ۶۵ساله و بیشتر /
*	۰	۲	۰/۰۱	۲	نامشخص

محاسبه مفهوم ندارد.

خانوار

در سرشماری مهرماه ۱۳۶۵، شهرستان دامغان دارای ۱۵۰۰۸ خانوار بوده است. از این تعداد ۲۴۶۲ خانوار ساکن در نقاط شهری و ۷۵۴۶ خانوار ساکن در نقاط روستایی بودمانند.

جدول ۳- تعداد آبادیهایی دارای سکنه شهرستان بر حسب بخش، به تفکیک گروه بندی تعداد خانوار

بخش	جمع	۱ تا ۲ خانوار	۳ تا ۴ خانوار	۵ تا ۹ خانوار	۱۰ تا ۱۹ خانوار	۲۰ تا ۲۹ خانوار	۳۰ تا ۴۹ خانوار	۵۰ تا ۹۹ خانوار	۱۰۰ تا ۱۹۹ خانوار	۲۰۰ تا ۴۹۹ خانوار	۵۰۰ تا ۹۹۹ خانوار	۱۰۰۰ خانوار و بیشتر
شهرستان دامغان	۱۳۴	۲۷	۱۷	۱۲	۱۱	۲۶	۱۹	۱۵	۶	۰	۰	۰
میدان آباد	۶۶	۱۷	۱۲	۸	۸	۱۴	۸	۵	۲	۰	۰	۰
مرکزی	۶۸	۲۰	۵	۳	۳	۱۲	۱۱	۱۰	۴	۰	۰	۰

متوسط تعداد افراد در خانوارهای معمولی ساکن نقاط روستایی این شهرستان ۴/۵ نفر است. بیشترین تعداد خانوار، مربوط به خانوارهای ۲ نفره و کمترین آن مربوط به خانوارهای ۱۰ نفره و بیشتر است.

جدول ۴- خانوارهای معمولی ساکن نقاط روستایی شهرستان بر حسب بخش، به تفکیک تعداد افراد در خانوار

بخش	جمع	۱ نفر	۲ نفر	۳ نفر	۴ نفر	۵ نفر	۶ نفر	۷ نفر	۸ نفر	۹ نفر	۱۰ نفر و بیشتر
شهرستان دامغان	۷۵۴۵	۹۱۹	۱۲۵۶	۹۲۵	۹۶۱	۹۳۶	۸۱۶	۷۱۵	۵۲۸	۲۵۴	۲۲۵
بخش میدان آباد	۲۵۵۰	۲۸۱	۴۲۵	۲۱۳	۲۲۱	۲۹۹	۲۲۸	۲۴۱	۱۸۴	۷۴	۶۴
بخش مرکزی	۴۹۹۵	۵۳۸	۸۳۱	۶۱۲	۶۴۰	۶۳۷	۵۷۸	۴۷۴	۳۵۴	۱۸۰	۱۶۱

مهاجرت

در سرشماری عمومی نفوس و مسکن مهرماه ۱۳۶۵، ۸۷/۰ درصد از جمعیت نقاط روستایی شهرستان دامغان در همان آبادی که در زمان سرشماری اقامت داشتند متولد شدهاند. مقایسه محل تولد افراد با محلی که در زمان سرشماری در آنجا اقامت داشتند نشان می دهد که ۶/۲ درصد جمعیت نقاط روستایی این شهرستان از آبادی به آبادی و ۵/۲ درصد از شهر به آبادی، در طول زندگی شان مهاجرت کردهاند.

(۱) شامل ۱ خانوار دستجمعی و ۷۵۲۵ خانوار معمولی ساکن است.

جدول ۵- جمعیت نقاط روستایی شهرستان بروجردهای عمده نسی، به تفکیک محل تولد

اطهار شده	موتله در جای دیگر			موتله در آبادی محل اقامت	جمع	گروههای عمده نسی
	خارج کشور	شهر	آبادی			
۱۷۸	۳۶۶	۱۷۴۰	۲۰۹۳	۲۹۲۷۴	۲۳۷۵۱	شهرستان دامغان
۱۰	۱	۸	۴	۸۸۳	۹۰۶	اطفال / کمتر از یکساله /
۶۰	۱۸	۱۸۶	۸۸	۴۸۱۷	۵۱۶۹	نوباوگان / ۱-۵ساله /
۱۵	۵۶	۳۶۵	۱۵۵	۳۹۲۱	۴۴۱۲	کودکان / ۶-۱۰ساله /
۹	۵۴	۱۹۸	۱۷۰	۲۸۳۵	۳۲۶۶	نوجوانان / ۱۱-۱۴ساله /
۳۲	۷۹	۵۵۳	۴۱۶	۵۷۱۴	۶۷۹۴	جوانان / ۱۵-۲۴ساله /
۴۵	۱۵۲	۵۰۷	۱۱۳۱	۹۰۱۵	۱۰۸۵۰	میانسالان / ۲۵-۶۴ساله /
۷	۶	۲۳	۱۲۸	۲۱۸۶	۲۳۵۰	بزرگسالان / ۶۵ساله و بیشتر /
۰	۰	۰	۱	۳	۴	نامشخص

سواد

در سرشماری مهرماه ۱۳۶۵ شهرستان دامغان ، از ۲۷۶۷۶ نفر جمعیت ۶ ساله و بیشتر نقاط روستایی این شهرستان ، ۶۳/۶ درصد باسواد بودند . نسبت باسوادی در این جمعیت برای مردان ، ۷۱/۹ درصد و برای زنان ، ۵۵/۲ درصد بوده است . این نسبت برای افراد لازمالتعلیم (۶-۱۴ ساله) ، ۹۵/۹ درصد و برای افراد ۱۵ ساله و بیشتر ، ۵۱/۳ درصد بوده است .

جدول ۶- درصد باسوادان نسی سواد روستایی شهرستان بروجرد نسی، به تفکیک محل

اطهار شده	بی سواد		باسواد		جمع	گروههای عمده نسی
	زن	مرد	زن	مرد		
۰/۲۱	۴۴/۵۷	۲۷/۹۶	۵۵/۲۰	۷۱/۸۵	۱۰۰/۰۰	شهرستان دامغان
۰/۵۹	۲/۸۹	۳/۶۵	۹۶/۵۹	۹۵/۷۰	۱۰۰/۰۰	کودکان / ۶-۱۰ ساله /
۰/۰۹	۴/۴۹	۴/۰۴	۹۵/۴۵	۹۵/۸۴	۱۰۰/۰۰	نوجوانان / ۱۱-۱۴ساله /
۰/۱۰	۱۳/۸۰	۷/۵۳	۸۶/۰۷	۹۲/۳۹	۱۰۰/۰۰	جوانان / ۱۵-۲۴ساله /
۰/۱۴	۷۶/۶۷	۵۰/۱۲	۲۳/۱۷	۴۹/۷۶	۱۰۰/۰۰	میانسالان / ۲۵-۶۴ساله /
۰/۳۰	۹۵/۹۸	۷۸/۲۸	۳/۵۰	۲۱/۶۴	۱۰۰/۰۰	بزرگسالان / ۶۵ساله و بیشتر /
۰/۱۲	۴۳/۷۰	۲۷/۷۰	۵۶/۱۵	۷۲/۲۱	۱۰۰/۰۰	بخش میداداباد
۰/۵۵	۱/۷۳	۱/۴۴	۹۷/۸۰	۹۷/۹۳	۱۰۰/۰۰	کودکان / ۶-۱۰ ساله /
۰/۰۰	۱/۶۱	۲/۳۵	۹۸/۳۹	۹۷/۶۵	۱۰۰/۰۰	نوجوانان / ۱۱-۱۴ساله /
۰/۰۴	۶/۹۰	۵/۰۵	۹۳/۰۱	۹۴/۹۵	۱۰۰/۰۰	جوانان / ۱۵-۲۴ساله /
۰/۰۶	۷۹/۷۵	۵۲/۶۴	۲۰/۱۴	۴۷/۳۶	۱۰۰/۰۰	میانسالان / ۲۵-۶۴ساله /
۰/۱۱	۹۷/۷۲	۷۸/۴۲	۲/۰۵	۲۱/۵۸	۱۰۰/۰۰	بزرگسالان / ۶۵ساله و بیشتر /

جدول ۶- درصد سواد ان بی سوادان در جمعیت ۶ ساله بیشتر نقاط روستایی شهرستان بر حسب بخش و گروههای عمده شغل (تفکیک جنس) (دنباله)

انگزارشده	لی سواد		باسواد		جمع	گروههای عمده شغل
	زن	مرد	زن	مرد		
۰/۲۶	۴۵/۰۲	۲۸/۰۹	۵۴/۷۱	۷۱/۶۶	۱۰۰/۰۰	بخش مرکزی
۰/۶۰	۲/۲۹	۴/۴۷	۹۶/۰۶	۹۴/۸۷	۱۰۰/۰۰	کودکان ۶-۱۰ ساله /
۰/۱۴	۶/۱۰	۴/۹۶	۹۳/۸۰	۹۴/۸۶	۱۰۰/۰۰	نوجوانان ۱۱-۱۴ ساله /
۰/۱۴	۱۷/۷۹	۹/۰۹	۸۲/۰۶	۹۰/۷۸	۱۰۰/۰۰	جوانان ۱۵-۲۴ ساله /
۰/۱۸	۷۵/۱۹	۴۸/۹۳	۲۴/۶۳	۵۰/۹۰	۱۰۰/۰۰	میانسالان ۲۵-۶۴ ساله /
۰/۴۲	۹۴/۹۰	۷۸/۱۸	۴/۳۹	۲۱/۶۸	۱۰۰/۰۰	بزرگسالان ۶۵ ساله و بیشتر /

وضع فعالیت

در سرشماری مهرماه ۱۳۶۵ ، ۳۲/۱ درصد جمعیت ۱۰ ساله و بیشتر نقاط روستایی شهرستان دامغان را افراد شاغل و بیکار (جویای کار) تشکیل می دادند . نسبت افراد شاغل به جمعیت ۱۰ ساله و بیشتر در نقاط روستایی این شهرستان ، ۳۱/۲ درصد بوده است . این نسبت برای مردان ، ۵۹/۲ درصد و برای زنان ، ۲/۷ درصد بوده است .

جدول ۷- جمعیت ۱۰ ساله و بیشتر نقاط روستایی شهرستان بر حسب بخش و وضع فعالیت ، تفکیک جنس

وضع فعالیت	مرد		زن	
	تعداد	درصد	تعداد	درصد
شهرستان دامغان	۲۴۱۱۷	۱۰۰/۰۰	۱۲۱۵۴	۱۰۰/۰۰
شاغل	۷۵۲۵	۳۱/۲۰	۷۱۹۷	۵۹/۲۲
بیکار / جویای کار /	۶۹۲	۲/۸۷	۶۳۵	۵/۲۲
محصل	۴۴۶۹	۱۸/۵۳	۲۹۴۸	۲۴/۲۶
خانه دار	۹۴۸۹	۳۹/۳۵	۱۶۸	۱/۳۸
دارای درآمد بدون کار	۸۷۱	۳/۶۱	۵۴۷	۴/۵۰
سایر	۱۰۳۵	۴/۲۹	۶۴۸	۵/۳۳
انگزارش شده	۳۶	۰/۱۵	۱۱	۰/۰۹

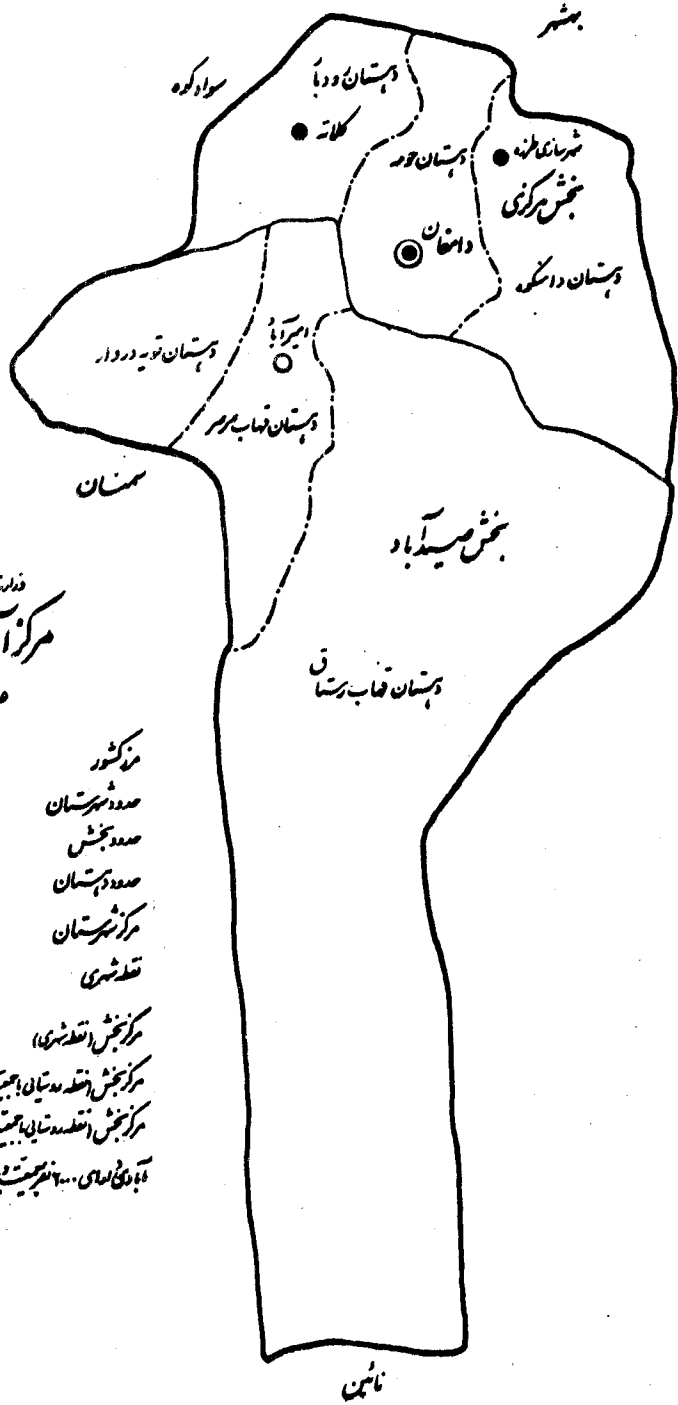
جدول ۲- جمعیت ۱۰ ساله و بیشتر نقاط روستایی شهرستان بر حسب بخش و وضع فعالیت، بزرگنیک جنس (دنباله)

زن		مرد		مرد و زن		وضع فعالیت
درصد	تعداد	درصد	تعداد	درصد	تعداد	
۱۰۰/۰۰	۴۱۵۳	۱۰۰/۰۰	۴۲۷۲	۱۰۰/۰۰	۸۴۲۵	بخش سیداباد
۳/۳۰	۱۳۷	۵۸/۱۷	۲۴۸۵	۳۱/۱۲	۲۶۲۲	شاغل
۰/۲۶	۱۱	۶/۴۴	۲۷۵	۳/۳۹	۲۸۶	بیکار / جویبای کار /
۱۱/۱۵	۴۶۳	۲۶/۲۶	۱۱۲۲	۱۸/۸۱	۱۵۸۵	محصل
۸۱/۹۶	۳۴۰۴	۰/۹۱	۳۹	۴۰/۸۷	۳۴۴۳	خانه دار
۲/۴۸	۱۰۳	۴/۶۸	۲۰۰	۲/۶۰	۳۰۳	دارای درآمد بدون کار
۰/۷۵	۳۱	۳/۵۳	۱۵۱	۲/۱۶	۱۸۲	سایر
۰/۱۰	۴	۰/۰۰	۰	۰/۰۵	۴	اظهار نشده
۱۰۰/۰۰	۷۸۱۰	۱۰۰/۰۰	۷۸۸۲	۱۰۰/۰۰	۱۵۶۹۲	بخش مرکزی
۲/۴۵	۱۹۱	۵۹/۷۸	۴۷۱۲	۳۱/۲۵	۴۹۰۳	شاغل
۰/۵۹	۴۶	۴/۵۷	۳۶۰	۲/۵۹	۴۰۶	بیکار / جویبای کار /
۱۳/۵۵	۱۰۵۸	۲۳/۱۷	۱۸۲۶	۱۸/۳۸	۲۸۸۴	محصل
۷۵/۷۶	۵۹۱۷	۱/۶۴	۱۲۹	۳۸/۵۳	۶۰۴۶	خانه دار
۲/۸۳	۲۲۱	۴/۴۰	۳۴۷	۲/۶۲	۵۶۸	دارای درآمد بدون کار
۴/۵۶	۳۵۶	۶/۳۱	۴۹۷	۵/۴۴	۸۵۳	سایر
۰/۲۷	۲۱	۰/۱۴	۱۱	۰/۲۰	۳۲	اظهار نشده

نقشه تقسیمات کشوری جمهوری اسلامی ایران به تفکیک استان ۱۳۶۵

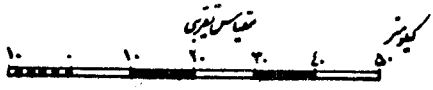


نقشه شهرستان اصفهان به تفکیک بخش و دهستان
شهرهای عمومی همراه سال ۱۳۶۵



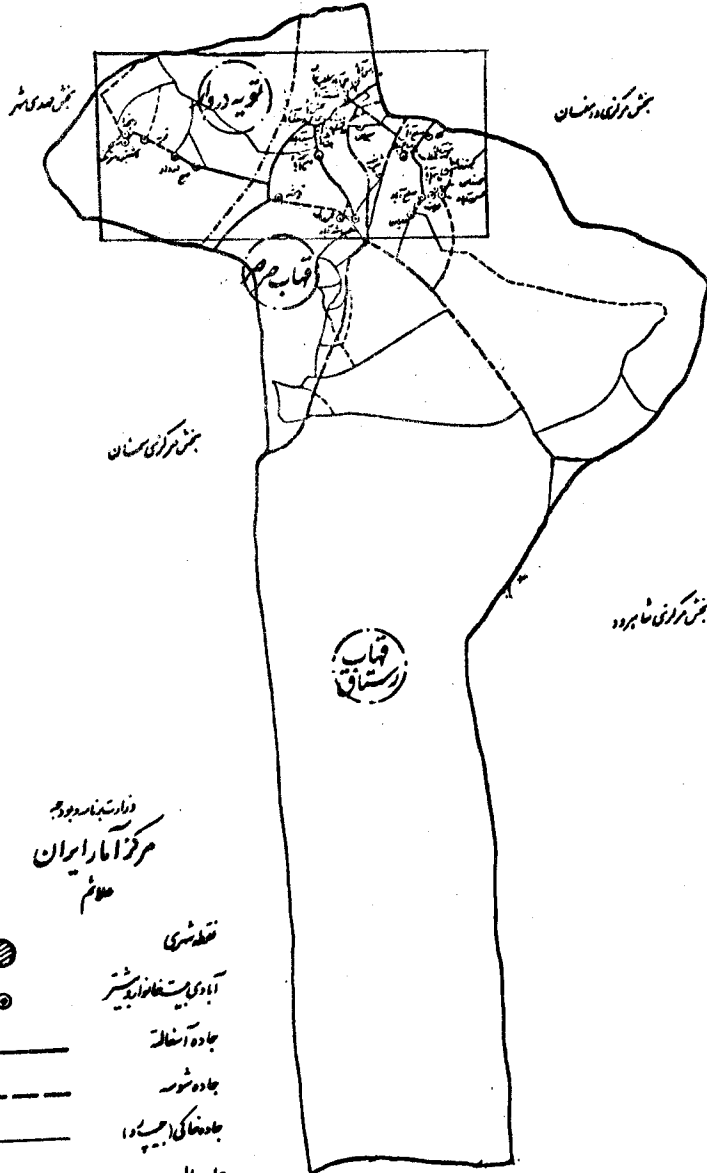
فدالت نامدار و دیو
مرکز آمار ایران
علامه

- — — — — مرکز شهر
- ==== حدود شهرستان
- ==== حدود بخش
- حدود دهستان
- مرکز شهرستان
- قطعه شهری
- مرکز بخش (قطعه شهری)
- مرکز بخش (قطعه دهستانی بهجت سه نامی شهر)
- مرکز بخش (قطعه دهستانی بهجت کوهستانی)
- آبادی های ... به غیر بهجت بیشتر از مرکز بخش



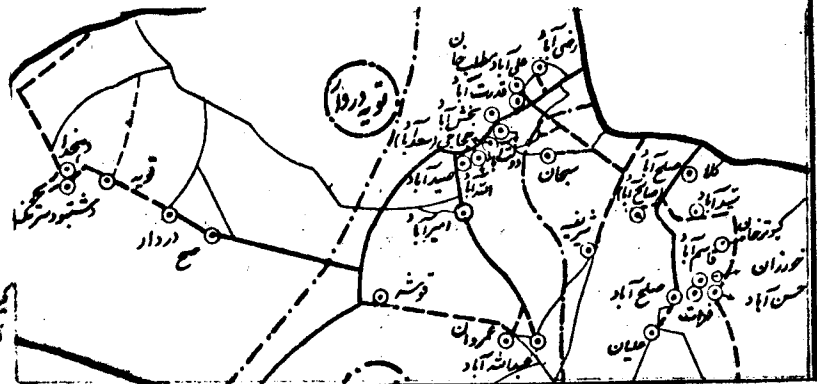

نقشه روستایی بخش صیدآباد شهرستان دامغان از استان سمنان

شماره عمومی شماره سال ۱۳۶۵



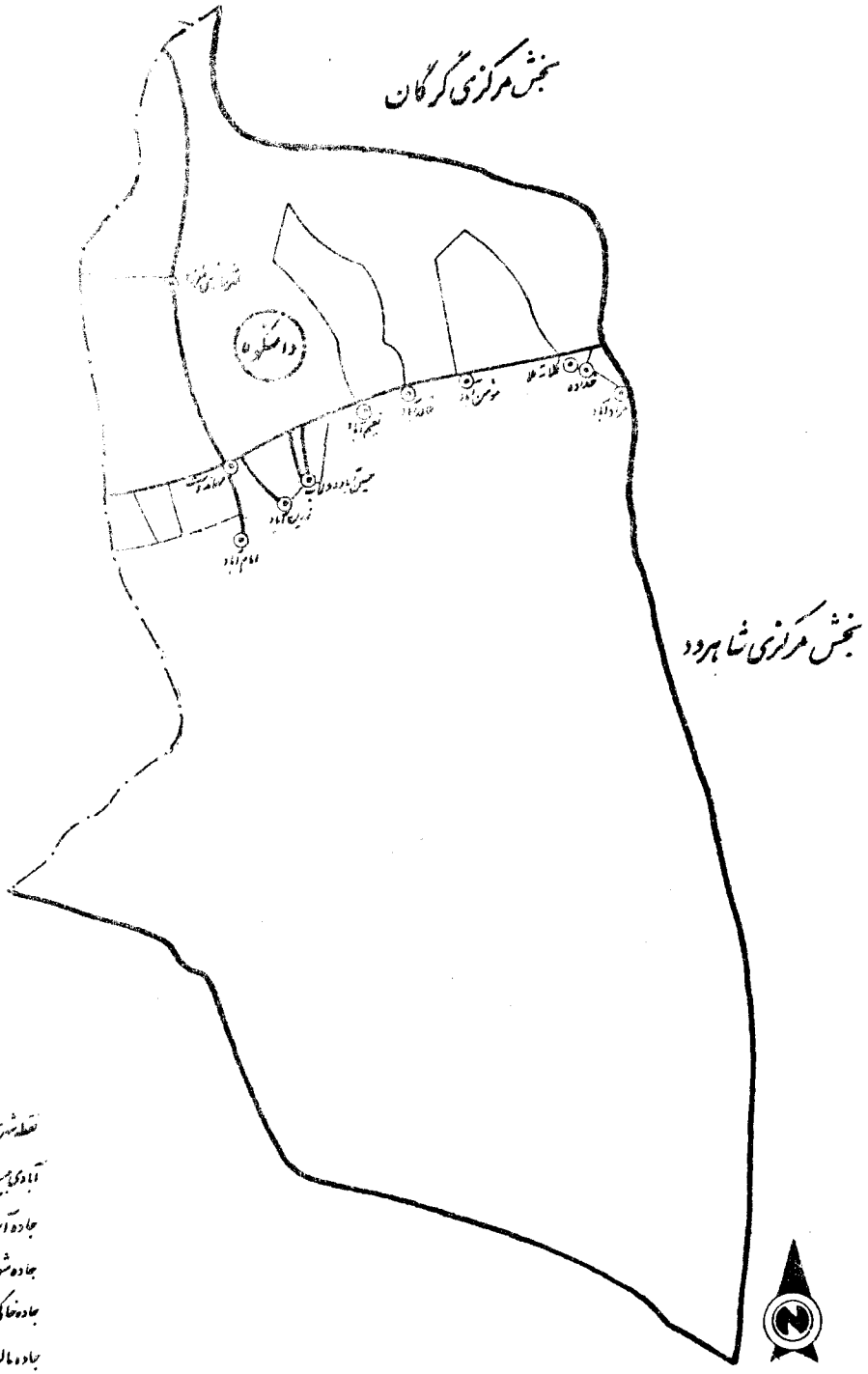
دارتستان دامغان
مرکز آمار ایران
علامت

- قطب‌نمای
- آبادی بی‌تفاوت بیشتر
- جاده آسفالت
- - - - - جاده شوسه
- جاده خاکی
- - - - - جاده مالرو
- - - - - حدود شهرستان
- — — — — مرکز کشور



نقشه روستایی بخش مرکزی شهرستان دامغان از شهرستان مغان (پهستان و مگور)

سرشماری عمومی مردم، سال ۱۳۶۵



دارستان و رود
مرکز آمار ایران
۱۳۶۵

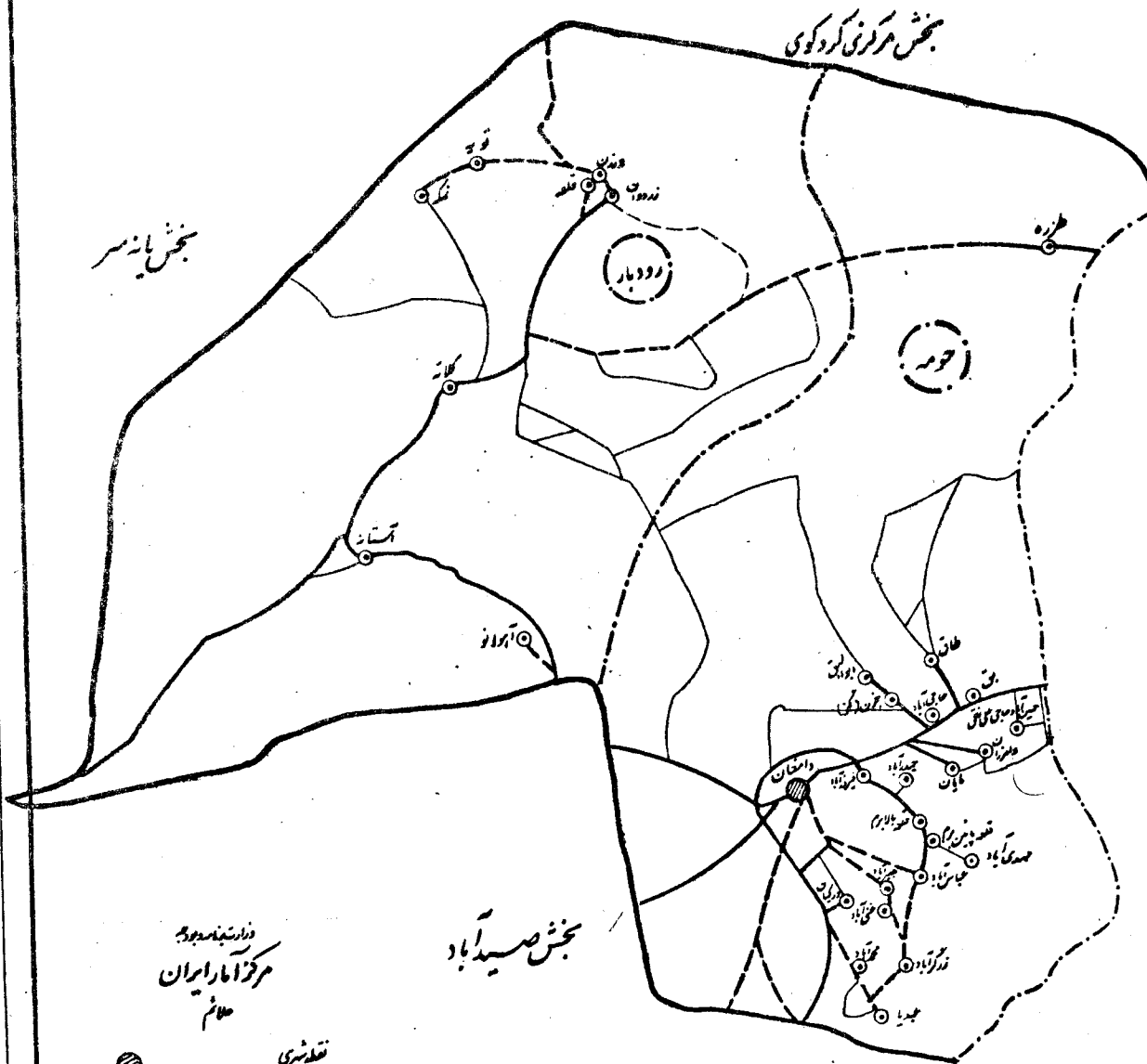
- قطعه شری
- آبدری استخواندار
- جاده آسفالت
- - - - جاده خاکی
- جاده خاکی (محصول)
- - - - جاده مالرو
- حدود دهستان
- مرکز کشور



مقیاس تقریبی

۱۵ ۱۲ ۹ ۳ ۰ کیلومتر

نقشه روستایی بخش مرکزی شهرستان اصفهان از شهرستان سمنان (دهستانهای حومه و رودبار)
 شورای عمومی همراه سال ۱۳۶۵



- دارتجهاد وجود
 مرکز امام ابراهیم
 سلام
- نقشه شهری
 - آبادی پستخانان و غیره
 - جاده آسفالت
 - - - - - جاده شوره
 - جاده خاکی (جیب دار)
 - جاده مالرو
 - حدود دهستان
 - ||| مرکز کشور



شماره روستای آبادی	آبادی	نوع راه آبادی (کدام)	تعداد خانوار	کل جمعیت	جمعیت عرسال بیشتر	جمعیت باسواد	جمعیت نائل	فعالیت کشاورزی					
								۱۰	۱۱	۱۲	۱۳	۱۴	۱۵
بخش مید آباد													
دهستان قهاب مرمر													
۱	احمد آباد	۳	۲۳۹۲۸۴	۱	۱	۰	۱۲۲۲	۵۴	۵۱	۶۰	۰	۰	۰
۲	اله آباد	۲	۲۳۹۲۸۸	۲۳	۱۲۸	۸۹	۱۲۱۳	۱۹	۲۰	۲۲	۰	۰	۰
۳	امیر آباد	۱	۲۳۹۲۸۹	۳۲۸	۱۵۴۸	۹۶۷	۳۶۸	*	*	*	*	*	*
۴	ایستگاه بنارور	۳	۲۳۹۲۹۰	۴	۲	۲	۱	*	*	*	*	*	*
۵	ایستگاه عمروان	۱	۲۳۹۲۹۶	۱۶	۱۲۷	۲۴	۱۰۹	*	*	*	*	*	*
۶	ایستگاه لارستان	۲	۲۳۹۲۹۶	۸۶	۶۲	۴۸	۲۰	*	*	*	*	*	*
۷	بخش آباد	۲	۲۳۹۲۹۶	۵۴	۲۱۸	۱۴۱	۳۶	*	*	*	*	*	*
۸	چاه یحیی آباد	۳	۲۳۹۲۹۸	۲	۲	۲	۲	*	*	*	*	*	*
۹	حاجی آباد رشوه	۲	۲۳۹۲۹۹	۳۶	۵۹	۳۹	۱۹	*	*	*	*	*	*
۱۰	حاجی آباد علی محمد	۲	۲۳۹۳۰۰	۲۵	۲۵	۱۶	۱۲	*	*	*	*	*	*
۱۱	حجاجی	۱	۲۳۹۳۰۱	۱۷۱	۱۵۶	۹۹	۵۵	*	*	*	*	*	*
۱۲	خیر آباد	۳	۲۳۹۳۰۳	۱	۱	۰	۱	*	*	*	*	*	*
۱۳	دولت آباد	۲	۲۳۹۳۰۴	۲۴	۱۱۵	۶۵	۳۸	*	*	*	*	*	*
۱۴	رضی آباد	۲	۲۳۹۳۰۶	۱۵۲	۱۴۱	۹۰	۴۲	*	*	*	*	*	*
۱۵	شیر اخیان	۲	۲۳۹۳۱۲	۷۸	۷۲	۴۸	۲۳	*	*	*	*	*	*
۱۶	مید آباد	۱	۲۳۹۳۱۴	۱۵۲	۶۲۶	۵۲۱	۱۲۳	*	*	*	*	*	*
۱۷	عبد اله آباد	۱	۲۳۹۳۱۵	۸۹	۴۲۳	۳۵۹	۷۸	*	*	*	*	*	*
۱۸	علی آباد مطلبخان	۱	۲۳۹۳۱۶	۵۶	۱۷۱	۹۸	۵۰	*	*	*	*	*	*
۱۹	عمروان	۱	۲۳۹۳۱۷	۶۰	۱۱۷	۶۹	۳۹	*	*	*	*	*	*
۲۰	عوض آباد	۲	۲۳۹۳۱۸	۱۳	۵۰	۳۶	۱۸	*	*	*	*	*	*
۲۱	فیروز آباد	۱	۲۳۹۳۱۹	۱۸	۵۰	۲۹	۱۱	*	*	*	*	*	*
۲۲	قدرت آباد	۱	۲۳۹۳۲۱	۳۶	۱۶۷	۹۵	۴۳	*	*	*	*	*	*
۲۳	قوشه	۱	۲۳۹۳۲۲	۶۱	۱۴۳	۱۰۳	۳۴	*	*	*	*	*	*
۲۴	کلاته لارستان	۳	۲۳۹۳۲۷	۲	۲	۰	۰	*	*	*	*	*	*
۲۵	معدن اهنک فیضار	۲	۲۳۹۳۲۲	۲	۲	۱	۲	*	*	*	*	*	*
دهستان تویه درو ار													
۱	تویه	۲	۲۳۹۴۲۱	۱۴۸	۵۱۷	۲۵۲	۱۰۳	*	*	*	*	*	*
۲	درو ار	۱	۲۳۹۴۲۷	۲۳۸	۷۶۵	۴۶۵	۲۰۳	*	*	*	*	*	*
۳	دشتیور سر تنگه	۳	۲۳۹۴۲۸	۵۹	۱۹۹	۱۱۴	۵۲	*	*	*	*	*	*
۴	ده خدا	۳	۲۳۹۴۲۹	۲۲	۱۳۸	۷۳	۲۵	*	*	*	*	*	*
۵	صح	۱	۲۳۹۴۳۲	۱۰۱	۳۳۸	۲۰۲	۸۸	*	*	*	*	*	*
دهستان قهاب رستاق													
۱	ابر اهیم آباد بیزدانی	۲	۲۳۹۸۹۰	۷	۲۹	۱۵	۷	*	*	*	*	*	*
۲	احمد آباد	۲	۲۳۹۸۹۱	۳	۱۹	۱۳	۹	*	*	*	*	*	*
۳	اقبال آباد	۳	۲۳۹۸۹۲	۳	۳	۰	۲	*	*	*	*	*	*
۴	تقی آباد	۱	۲۳۹۹۰۰	۹	۹	۵	۱	*	*	*	*	*	*
۵	چاه علی مخیر	۲	۲۳۹۹۰۷	۱	۱	۱	۱	*	*	*	*	*	*
۶	حاجی آباد مورویان	۳	۲۳۹۹۱۳	۴	۱۸	۱۰	۸	*	*	*	*	*	*
۷	حسن آباد	۲	۲۳۹۹۱۴	۳۸۱	۹۳۰	۴۶۵	۲۰۰	*	*	*	*	*	*
۸	خورزان	۲	۲۳۹۹۱۹	۹۰	۴۶۶	۲۷۲	۱۰۹	*	*	*	*	*	*
۹	خورمی	۳	۲۳۹۹۲۰	۴	۱۷	۵	۹	*	*	*	*	*	*
۱۰	ده قاضی	۱	۲۳۹۹۲۱	۷	۲۲	۱۲	۸	*	*	*	*	*	*
۱۱	ذیل آباد	۲	۲۳۹۹۲۲	۷	۲۸	۲۲	۱۳	*	*	*	*	*	*
۱۲	رومنان	۲	۲۳۹۹۲۳	۸	۳۳	۲۰	۸	*	*	*	*	*	*

کد نوع راه آبادی: ۱، جاده اسفالت، ۲، جاده خاکی، ۳، مارود، ۴، سایر (رایجاً راه آسفالته یا راه آبی)، ۵، نامشخص

شماره ردیف آبادی	۱۷	۱۸	۱۹	۲۰	۲۱	۲۲	۲۳	۲۴	۲۵	۲۶	۲۷	۲۸	۲۹	۳۰	۳۱	۳۲	۳۳	۳۴	۳۵	۳۶	۳۷	۳۸	۳۹	۴۰	۴۱	۴۲	
تعداد گاو و گوساله																											
تعداد گوسفند و بز																											
تغییرگاه شین آلاش کیش درگاه																											
فروشگاه تعاونی																											
دسترسی به وسیله تعمیر عمومی راه برای																											
تلفن																											
دسترسی به روزنامه و مجله و روزنامه																											
صدوق پوست																											
بیمار و ماما یا روستایی																											
دایره فرهنگ پیشین در آموزش																											
پزشک																											
خانه بهداشت																											
مرکز بهداشتی درمانی																											
حمام																											
آموزش با صنعت سواد آموزی																											
مدیر مدرسه ابتدایی																											
دبستان																											
برنج																											
آب اولد کشی																											
پایگاه مقاومت بسیج																											
مرکز خدمات روستایی																											
دفتر بهداشت آسان زندگی																											
شورای اسلامی روستایی																											
انگن مذهبی سلمانان																											
بنیاد مذهبی سلمانان																											
شماره ردیف آبادی																											

خصوصیات اجمالی - اقتصادی آبادیهای دارای سکنه شهرستان دامغان

شماره ردیف آبادی	آبادی	کده آبادی	نوع راه آبادی (کده)	تعداد خانوار	کل جمعیت	جمعیت عساکر بیشتر	جمعیت باسواد	جمعیت شامل	تصایف عمده کشاورزی						
									۱۰	۱۱	۱۲	۱۳	۱۴	۱۵	۱۶
۱۲	سبحان	۲۳۹۹۲۵	۲	۲۸	۹۲	۸۷	۴۶	۲۵	*	*	*	*	*	*	*
۱۴	ملطانیه	۲۳۹۹۲۷	۱	۸	۲۳	۲۵	۱۸	۴	*	*	*	*	*	*	*
۱۵	سید آباد	۲۳۹۹۲۸	۲	۲۱	۹۵	۷۷	۵۱	۲۳	*	*	*	*	*	*	*
۱۶	شرف آباد	۲۳۹۹۲۹	۲	۵	۲۱	۱۶	۹	۵	*	*	*	*	*	*	*
۱۷	شرفیه	۲۳۹۹۳۰	۲	۲۲	۳۴۳	۱۳۱	۸۵	۳۰	*	*	*	*	*	*	*
۱۸	شوکت آباد	۲۳۹۹۳۱	۲	۸	۲۴	۲۳	۱۰	۹	*	*	*	*	*	*	*
۱۹	صلح آباد	۲۳۹۹۳۲	۱	۴۸	۱۹۸	۱۶۹	۱۰۱	۴۸	*	*	*	*	*	*	*
۲۰	صلح آباد	۲۳۹۹۳۳	۲	۶۹	۲۸۵	۲۵۳	۱۶۴	۶۸	*	*	*	*	*	*	*
۲۱	علیان	۲۳۹۹۳۴	۱	۹۰	۳۵۲	۳۰۳	۱۹۰	۶۳	*	*	*	*	*	*	*
۲۲	فخر آباد	۲۳۹۹۳۸	۱	۱۳	۴۴	۴۰	۲۷	۷	*	*	*	*	*	*	*
۲۳	قرات	۲۳۹۹۳۹	۱	۱۱۵	۵۹۴	۴۹۰	۳۴۸	۱۱۵	*	*	*	*	*	*	*
۲۴	قاسم آباد	۲۳۹۹۴۰	۱	۲۸	۱۱۴	۱۰۵	۶۸	۲۷	*	*	*	*	*	*	*
۲۵	کامران آباد	۲۳۹۹۴۲	۲	۱۱	۱۱	۱۰	۸	۳	*	*	*	*	*	*	*
۲۶	کیوتر خان	۲۳۹۹۴۴	۲	۲۰	۸۹	۷۷	۴۷	۲۶	*	*	*	*	*	*	*
۲۷	کلا	۲۳۹۹۴۵	۲	۴۴	۲۰۹	۱۷۸	۱۲۴	۵۲	*	*	*	*	*	*	*
۲۸	کوهکو	۲۳۹۹۴۶	۲	۵	۳۱	۲۲	۱۸	۴	*	*	*	*	*	*	*
۲۹	مجید آباد	۲۳۹۹۵۹	۲	۶	۲۹	۲۸	۱۶	۷	*	*	*	*	*	*	*
۳۰	مجید آباد ار استه	۲۳۹۹۶۰	۲	۲	۷	۷	۳	۲	*	*	*	*	*	*	*
۳۱	محمد آباد	۲۳۹۹۶۱	۲	۱	۷	۲	۱	۲	*	*	*	*	*	*	*
۳۲	معبد	۲۳۹۹۶۷۰	۲	۱	۱	۱	۱	۱	*	*	*	*	*	*	*
۳۳	معصوم آباد	۲۳۹۹۷۲	۲	۱۶	۴۸	۴۰	۲۱	۶	*	*	*	*	*	*	*
۳۴	معین آباد	۲۳۹۹۷۳	۲	۶	۷۲	۲۲	۷	۵	*	*	*	*	*	*	*
۳۵	میل	۲۳۹۹۷۵	۲	۲	۱۰	۸	۵	۱	*	*	*	*	*	*	*
۳۶	بیزدان آباد	۲۳۹۹۷۸	۲	۵	۳۴	۲۸	۱۶	۱۰	*	*	*	*	*	*	*
بخش مرکزی															
دهستان حومه															
۱	ابوالبق	۲۳۹۹۶۰	۱	۳۶	۶۳۶	۶۱۱	۳۱۳	۷۸۱	*	*	*	*	*	*	*
۲	بباقر آباد	۲۳۹۹۶۹	۲	۷	۳۱	۳۰	۲۰	۷	*	*	*	*	*	*	*
۳	بق	۲۳۹۵۰۱	۱	۱۱۴	۴۵۱	۳۸۸	۲۸۲	۱۲۵	*	*	*	*	*	*	*
۴	بهبا آباد	۲۳۹۵۰۲	۲	۱۴	۷۵	۶۳	۴۵	۲۱	*	*	*	*	*	*	*
۵	چزن	۲۳۹۵۰۵	۱	۳۵۵	۱۵۱۹	۱۲۳۶	۸۴۸	۳۲۱	*	*	*	*	*	*	*
۶	حاجی آباد	۲۳۹۵۰۸	۱	۵۰	۱۵۱	۱۳۲	۸۱	۴۳	*	*	*	*	*	*	*
۷	حسین آباد حاجی علی تقی	۲۳۹۵۰۹	۱	۶۵	۲۸۱	۲۴۱	۱۳۸	۱۸	*	*	*	*	*	*	*
۸	حیدر آباد	۲۳۹۵۱۲	۲	۷۱	۲۲۶	۲۸۵	۱۶۶	۳۴	*	*	*	*	*	*	*
۹	زرگر آباد	۲۳۹۵۱۶	۲	۴۲	۱۶۱	۱۲۶	۳۷	۱۳	*	*	*	*	*	*	*
۱۰	شمس آباد	۲۳۹۵۲۳	۲	۱۳	۳۵	۳۴	۱۷	۱۰	*	*	*	*	*	*	*
۱۱	شهرک صنعتی	۲۳۹۵۲۴	۱	۱	۵	۲	۰	۱	*	*	*	*	*	*	*
۱۲	طاق	۲۳۹۵۲۶	۱	۷۶	۳۱۸	۲۷۹	۱۶۶	۱۰۰	*	*	*	*	*	*	*
۱۳	طالبو	۲۳۹۵۲۷	۳	۱	۱	۱	۰	۱	*	*	*	*	*	*	*
۱۴	طرز	۲۳۹۵۲۸	۱	۱۲۱	۶۶۷	۵۳۶	۳۲۷	۱۴۹	*	*	*	*	*	*	*
۱۵	عباسان	۲۳۹۵۲۹	۱	۷	۲۱	۱۷	۵	۱۲	*	*	*	*	*	*	*
۱۶	عباس آباد	۲۳۹۵۳۰	۲	۲۶	۱۲۲	۱۱۲	۵۷	۲۵	*	*	*	*	*	*	*
۱۷	عبدیبا	۲۳۹۵۳۲	۲	۲۷	۳۰۴	۱۹	۶۶	۶۲	*	*	*	*	*	*	*

کد نوع راه آبادی، جاده اسفالت ۱، جاده شوسه ۲، جاده خاکی ۳، مارو ۴، سایر (اینگاه راه آهن یا راه آبی) ۵، ناشخص ۶

تعداد گاو و گوساله	تعداد گوسفند و بز	تغییرگاه شین آلات کش درزی	فروشگاه تعاونی	دسترسی به وسیله نقلیه عمومی در آبادی	تلفون	دسترسی به روزنامه و مجله در آبادی	صندوق پست	بیمار و دامای روستایی	داپزشک تشخیصی در آبادی	پزشک	خانه بهداشت	مرکز بهداشتی درمانی	حمام	آموزشگاه صنعت مواد آموزشی	مدرسه ابتدایی	دبستان	برق	آب لوله کشی	پایگاه خدمات بست بیج	مرکز خدمات روستایی	دفتر بهداشت سالمندان	شورای اسلامی روستایی	اماکن مذهبی مسلمانان	بنیادهای مسلمانان	شماره ردیف آبادی
۴۲	۵	۱۰۰		*			*						*				*	*					*	۱۲	
	۲	۱۰۰		*			*						*				*	*					*	۱۳	
	۲	۱۵۰		*			*						*				*	*					*	۱۴	
	۲	۲۵		*			*						*				*	*					*	۱۵	
۲۵	۵۰۰	۷۰	*	*			*						*				*	*					*	۱۶	
۰	۲۸۰	۷۰	*	*			*						*				*	*					*	۱۷	
۱۲	۷۰	۷۰	*	*			*						*				*	*					*	۱۸	
۱۲	۷۰	۷۰	*	*			*						*				*	*					*	۱۹	
۲۰	۸۰۰	۸۰	*	*			*						*				*	*					*	۲۰	
۲	۳۰	۳۰	*	*			*						*				*	*					*	۲۱	
۲	۳۰	۳۰	*	*			*						*				*	*					*	۲۲	
۲۳	۵۰	۵۰	*	*			*						*				*	*					*	۲۳	
۱۱	۱۲۰	۱۲۰	*	*			*						*				*	*					*	۲۴	
۱	۲۱۰	۲۱۰	*	*			*						*				*	*					*	۲۵	
۷	۲۱۵	۲۱۵	*	*			*						*				*	*					*	۲۶	
۱۰	۲۲۰	۲۲۰	*	*			*						*				*	*					*	۲۷	
۱۰	۲۲۰	۲۲۰	*	*			*						*				*	*					*	۲۸	
۳۱	۵۰	۵۰	*	*			*						*				*	*					*	۲۹	
۰	۱۲۱	۱۲۱	*	*			*						*				*	*					*	۳۰	
۰	۰	۰	*	*			*						*				*	*					*	۳۱	
۰	۰	۰	*	*			*						*				*	*					*	۳۲	
۰	۴۸۰	۴۸۰	*	*			*						*				*	*					*	۳۳	
۰	۳۱	۳۱	*	*			*						*				*	*					*	۳۴	
۱۰	۵۰	۵۰	*	*			*						*				*	*					*	۳۵	
۰	۸۹	۸۹	*	*			*						*				*	*					*	۳۶	
۰	۶۰۰	۶۰۰	*	*			*						*				*	*					*	۳۷	
۳۳۳	۶۶۶۶۶	۶۶۶۶۶	۲	۳۳	۲۱	۱۰	۳۳	۱۱	۳	۱۸	۱۷	۳۱	۱۵	۱۶	۳۱	۳۳	۲۵	۳۱	۷	۲	۶۲	۲۸	۳۳	۶۲	
۶۸۸	۱۸۸۸۲	۱۸۸۸۲	۰	۶۱	۸	۸	۶۱	۶	۰	۱۰	۱۰	۷	۲	۸	۳	۳۳	۳۳	۷	۳	۰	۲۰	۳۳	۳۳	۳۳	
۰۱	۵۰۰	۵۰۰	*	*	*	*	*	*	*	*	*	*	*	*	*	*	*	*	*	*	*	*	*	*	۱
۰۳	۱۵۵	۱۵۵	*	*	*	*	*	*	*	*	*	*	*	*	*	*	*	*	*	*	*	*	*	*	۲
۰۲	۳۰۰۰	۳۰۰۰	*	*	*	*	*	*	*	*	*	*	*	*	*	*	*	*	*	*	*	*	*	*	۳
۱۱	۳۰۰	۳۰۰	*	*	*	*	*	*	*	*	*	*	*	*	*	*	*	*	*	*	*	*	*	*	۴
۰۲	۹۰۰۰	۹۰۰۰	*	*	*	*	*	*	*	*	*	*	*	*	*	*	*	*	*	*	*	*	*	*	۵
۰۱	۵۰۰	۵۰۰	*	*	*	*	*	*	*	*	*	*	*	*	*	*	*	*	*	*	*	*	*	*	۶
۰۲	۵۰۰	۵۰۰	*	*	*	*	*	*	*	*	*	*	*	*	*	*	*	*	*	*	*	*	*	*	۷
۰۳	۱۵۰۰	۱۵۰۰	*	*	*	*	*	*	*	*	*	*	*	*	*	*	*	*	*	*	*	*	*	*	۸
۰۱	۱۰۰۰	۱۰۰۰	*	*	*	*	*	*	*	*	*	*	*	*	*	*	*	*	*	*	*	*	*	*	۹
۰	۵۰	۵۰	*	*	*	*	*	*	*	*	*	*	*	*	*	*	*	*	*	*	*	*	*	*	۱۰
۰	۰	۰	*	*	*	*	*	*	*	*	*	*	*	*	*	*	*	*	*	*	*	*	*	*	۱۱
۱۰۰	۱۲۰۰	۱۲۰۰	*	*	*	*	*	*	*	*	*	*	*	*	*	*	*	*	*	*	*	*	*	*	۱۲
۰	۰	۰	*	*	*	*	*	*	*	*	*	*	*	*	*	*	*	*	*	*	*	*	*	*	۱۳
۰	۱۵۰	۱۵۰	*	*	*	*	*	*	*	*	*	*	*	*	*	*	*	*	*	*	*	*	*	*	۳۱
۳	۲۲۲	۲۲۲	*	*	*	*	*	*	*	*	*	*	*	*	*	*	*	*	*	*	*	*	*	*	۳۱
۸	۷۰۱	۷۰۱	*	*	*	*	*	*	*	*	*	*	*	*	*	*	*	*	*	*	*	*	*	*	۳۱
۶	۳۲	۳۲	*	*	*	*	*	*	*	*	*	*	*	*	*	*	*	*	*	*	*	*	*	*	۳۱

شماره ردیف آبادی	آبادی	کد آبادی	نوع راه آبادی (کد)	تعداد خانوار	کل جمعیت	جمعیت زنان و بزرگسالان	جمعیت باسواد	جمعیت شغل	فعالیت کشاورزی						
									زراعت	باغداری	دامداری دامپروری	پرورش طیور	پرورش گاو ابریشم	پرورش بز و گوسفند	پرورش ماهی
۱	۲	۳	۴	۵	۶	۷	۸	۹	۱۰	۱۱	۱۲	۱۳	۱۴	۱۵	۱۶
۱۸	عبیر آباد	۲۳۹۵۳	۲	۹۲	۲۴۲	۳۲۱	۳۸	۳۱	*	*	*	*	*	*	*
۱۹	علی آباد بیابانی	۲۳۹۵۵	۲	۶	۲۷	۲۵	۵	۸	*	*	*	*	*	*	*
۲۰	غنی آباد	۲۳۹۵۶	۲	۲۶	۱۶۴	۱۷۲	۲۰	۲۰	*	*	*	*	*	*	*
۲۱	فیروز آباد	۲۳۹۵۷	۱	۸۷	۴۰۰	۲۲۵	۹۲	۹۰	*	*	*	*	*	*	*
۲۲	قلعه بالا بزم	۲۳۹۵۸	۱	۲۹	۳۲۴	۳۲۱	۷۷	۱۱	*	*	*	*	*	*	*
۲۳	قلعه بالا کین بزم	۲۳۹۵۹	۱	۱۷۱	۲۲۳	۲۱۲	۱۰۰	۱۵۵	*	*	*	*	*	*	*
۲۴	قلعه تنو	۲۳۹۶۰	۲	۲	۳	۲	۱	۰	*	*	*	*	*	*	*
۲۵	کلاتر	۳۳۵۶۲	۲	۱	۵	۵	۳	۱	*	*	*	*	*	*	*
۲۶	کوره اجر الفی	۲۳۹۶۳	۲	۵	۳۲	۲۰	۷	۱۷	*	*	*	*	*	*	*
۲۷	کوره اجر تپه حصار	۲۳۹۶۴	۲	۴۱	۳۶	۴۸	۷	۷۲	*	*	*	*	*	*	*
۲۸	کوره اجر دامنگوه	۲۳۹۶۵	۲	۲	۵	۵	۱	۵	*	*	*	*	*	*	*
۲۹	کوره اجر شیمان	۲۳۹۶۶	۲	۱	۲	۲	۱	۲	*	*	*	*	*	*	*
۳۰	ماریان	۱۶۵۶۲	۱	۱۲۵	۴۷۲	۴۱۳	۲۹۱	۱۰۴	*	*	*	*	*	*	*
۳۱	محمد آباد	۲۳۹۶۷	۲	۳۳	۶۶۱	۶۴۱	۳۸	۴۵	*	*	*	*	*	*	*
۳۲	مزرعه دکتر سلطانی	۱۶۵۶۳	۲	۱	۵	۳	۰	۱	*	*	*	*	*	*	*
۳۳	منطقه معدنی طرز	۲۳۹۶۸	۱	۲	۲	۲	۰	۲	*	*	*	*	*	*	*
۳۴	مهدی آباد	۲۳۹۶۹	۲	۲۰	۱۲۱	۹۰	۵۹	۲۲	*	*	*	*	*	*	*
۳۵	شری شمش	۱۶۵۸۱	۲	۲	۲	۲	۰	۲	*	*	*	*	*	*	*
۳۶	شهر آباد	۲۳۹۷۰	۲	۸	۷۲	۳۱	۲۰	۱۲	*	*	*	*	*	*	*
۳۷	شهر شاد آباد	۲۳۹۷۱	۲	۲	۲	۲	۰	۲	*	*	*	*	*	*	*
۳۸	ژانر زان	۲۳۹۷۲	۱	۱۳۰	۵۵۵	۴۵۸	۲۹۷	۱۲۲	*	*	*	*	*	*	*
۳۹	زورکیان	۱۸۵۶۳	۱	۵۲	۱۹۴	۱۷۲	۹۶	۳۴	*	*	*	*	*	*	*
دهستان دامنگوه															
۱	ابیر اهری آباد	۲۳۹۷۳	۲	۱	۵	۲	۰	۱	*	*	*	*	*	*	*
۲	امام آباد	۲۳۹۷۴	۱	۷۹	۱۹۲	۱۷۳	۲۱۲	۳۶	*	*	*	*	*	*	*
۳	ایستگاه زرین	۲۳۹۷۵	۱	۲	۸	۴	۳	۲	*	*	*	*	*	*	*
۴	بیابان لاهی	۲۳۹۷۶	۲	۱	۵	۵	۳	۱	*	*	*	*	*	*	*
۵	حداد	۲۳۹۷۷	۱	۱۱۶	۴۴۸	۳۶۲	۱۸۲	۴۲	*	*	*	*	*	*	*
۶	حسین آباد دولاب	۲۳۹۷۸	۱	۶۸	۲۲۷	۲۰۱	۱۲۶	۶۴	*	*	*	*	*	*	*
۷	زرین آباد	۳۰۹۷۹	۱	۸۸	۳۱۳	۲۶۹	۱۶۵	۸۶	*	*	*	*	*	*	*
۸	محمد آباد	۳۰۹۸۰	۲	۱	۱	۱	۰	۱	*	*	*	*	*	*	*
۹	شهر سازی طرز	۲۳۹۸۱	۱	۴۷۰	۲۷۲۲	۲۶۲۱	۱۳۱۰	۵۰۰	*	*	*	*	*	*	*
۱۰	فادر آباد	۱۶۷۸۱	۱	۳۴	۱۴۹	۱۳۱	۸۲	۳۰	*	*	*	*	*	*	*
۱۱	کلوان	۲۳۹۸۲	۲	۷	۷	۶	۳	۲	*	*	*	*	*	*	*
۱۲	کلاته ملا	۲۳۹۸۳	۱	۱۵۱	۵۸۶	۴۸۲	۲۲۲	۷۸	*	*	*	*	*	*	*
۱۳	مراد آباد	۵۱۶۳۲	۱	۴۵	۱۹۰	۱۶۱	۹۹	۴۱	*	*	*	*	*	*	*
۱۴	مرکب دره	۶۱۶۳۳	۲	۱	۲	۲	۱	۲	*	*	*	*	*	*	*
۱۵	مومن آباد	۱۲۳۲۲	۱	۱۲۸	۶۰۰	۴۸۱	۲۲۶	۳۵	*	*	*	*	*	*	*
۱۶	مهمانس و ست	۲۳۹۸۴	۱	۲۱۹	۲۸۶	۲۷۵	۵۲۰	۲۸۱	*	*	*	*	*	*	*
۱۷	نعم آباد	۳۲۳۷۲	۱	۱۸	۲۶۲	۲۳۲	۱۶۱	۸۵	*	*	*	*	*	*	*
۱۸	هرت	۶۲۳۷۳	۲	۳	۶	۶	۴	۵	*	*	*	*	*	*	*
دهستان رودبار															
۱	استانه	۲۳۹۷۴	۱	۱۱۲	۵۵۸	۴۷۱	۳۱۵	۱۳۱	*	*	*	*	*	*	*
۲	اهو اتو	۲۳۹۷۵	۱	۱۵۲	۱۰۷	۱۷۵	۶۶	۱۷۱	*	*	*	*	*	*	*

کد نوع راه آبادی: ۱ جاده استانه، ۲ جاده شوره، ۳ جاده خاکی، ۴ مارو، ۵ سایر (اینگاه راه آسین یا راه آبی)، ۵ ناشخص

شماره ردیف آبادی	آبادی	کده آبادی	نوع راه آبادی (کده)	تعداد خانوار	کل جمعیت	جمعیت عمال بیشتر	جمعیت باسواد	جمعیت شامل	فصلت کشاورزی						
									زراعت	باغداری	دامداری دامپروری	پرورش طیور	پرورش گاو برهیم	پرورش بز بومل	پرورش گاو
۱	۲	۳	۴	۵	۶	۷	۸	۹	۱۰	۱۱	۱۲	۱۳	۱۴	۱۵	۱۶
۲	بیابان حافظه	۳۷۸۶۲۲	۲	۲	۶	۶	۲	۲	*	*	*	*	*	*	*
۴	تویه	۷۸۷۶۲۲	۲	۵۹	۲۰۲	۲۰۲	۲۳۵	۱۲۸	*	*	*	*	*	*	*
۵	زردوان	۰۷۸۶۲۲	۱	۲۰۹	۱۰۱۹	۱۸۰	۵۸۴	۱۳۲	*	*	*	*	*	*	*
۶	شاه تپه	۳۶۷۶۲۲	۲	۱	۳	۲	۱	۱	*	*	*	*	*	*	*
۷	قلعه	۷۶۷۶۲۲	۱	۲۵۸	۱۷۷۳	۱۳۳۲	۳۱۹	۲۳۲	*	*	*	*	*	*	*
۸	کلاته	۲۰۷۶۲۲	۱	۴۳۳	۲۴۶۶	۱۶۲۲	۱۱۱۲	۷۷۵	*	*	*	*	*	*	*
۹	مزرعه پشیمان دشت	۱۱۸۶۲۲	۱	۲	۸	۵	۰	۲	*	*	*	*	*	*	*
۱۰	شکله	۷۲۷۶۲۲	۲	۵۲	۶۶	۱۸	۳۸	۲۶	*	*	*	*	*	*	*
۱۱	ورزن	۷۲۷۶۲۲	۱	۲۲۶	۱۱۲۷	۲۸۲	۳۴۳	۵۵۱	*	*	*	*	*	*	*

کد نوع راه آبادی: ۱ جاده اسفالت، ۲ جاده شوسه، ۳ جاده خاکی، ۴ سایر (ایستگاه راه آهن یا راه آبی)، ۵ نامشخص، ۶

تعداد گاو و گوساله	۴۲	۶	۱۵۰	۸	۱۰۰۰	۴۰	۱۰۰
تعداد گوسفند	۶۱	۲۲	۱۰۰۰	۱۲۰	۲۰۰۰	۴۰	۱۰۰۰
تیمچه گاوین آگشت دریا	۳۰						
فروشگاه تعاونی	۳۹		*	*	*	*	*
دستری به وسایل تعمیر عمومی در آبادی	۳۸	*	*	*	*	*	*
مطبخ	۳۷						
دستری به روزنامه و مجله در آبادی	۳۶	*	*	*	*	*	*
صندوق پست	۳۵	*	*	*	*	*	*
بیمار و دامی روستایی	۳۴	*	*	*	*	*	*
داپزشکخانه پوین داپزشکی	۳۳						
پزشک	۳۲	*	*	*	*	*	*
خانه بهداشت	۳۱	*	*	*	*	*	*
مرکز بهداشتی درمانی	۳۰	*	*	*	*	*	*
حمام	۲۹	*	*	*	*	*	*
آموزش و تفریح کودکان	۲۸	*	*	*	*	*	*
مدرسه راهنمایی	۲۷	*	*	*	*	*	*
دبستان	۲۶	*	*	*	*	*	*
برق	۲۵	*	*	*	*	*	*
آب لوله کشی	۲۴	*	*	*	*	*	*
پایگاه خدمات بیج	۲۳	*	*	*	*	*	*
مرکز خدمات روستایی	۲۲	*	*	*	*	*	*
دفتر بهداشت و سلامت	۲۱	*	*	*	*	*	*
شورای اسلامی روستایی	۲۰	*	*	*	*	*	*
امکن مذهبی مسلمانان	۱۹	*	*	*	*	*	*
میخ مذهبی مسلمانان	۱۸	*	*	*	*	*	*
شماره در دفتر آبادی	۱۷	۲	۴	۵	۶	۷	۸
		۹	۱۰	۱۱	۱۲	۱۳	۱۴

نوع راه و فعالیت کشاورزی آبادیهای خالی از سکنه تهران دامغان

شماره ریف	آبادی	کد آبادی	نوع راه آبادی (کد)	نوع فعالیت کشاورزی					
				زراعت	باغداری	دامداری و دامپروری	پرورش طیور	پرورش ماهی	پرورش سایر
۱	۲	۳	۴	۵	۶	۷	۸	۹	۱۰
	بخش مهاباد								
	دهستان مهاباد - مری								
۱	احمد آباد	۲۲۹۲۸۵	۳						
۲	اسماعیل آباد	۲۲۹۲۸۶	۴						
۳	اسیاب فیخار	۲۲۹۲۸۷	۲						
۴	ایستگاه تحقیقاتی کشاورزی جهاد شماره ۲۰	۲۲۹۲۹۱	۲						
۵	ایستگاه راه آهن هفتخو	۲۲۹۲۹۲	۲						
۶	بیاقر آباد	۲۲۹۲۹۵	۲						
۷	چاه شیرین	۲۲۹۲۹۷	۲						
۸	حسین آباد چرغ علی	۲۲۹۳۰۲	۲						
۹	رضا آباد	۲۲۹۳۰۵	۲						
۱۰	زر او	۲۲۹۳۰۷	۲						
۱۱	سعد آباد	۲۲۹۳۰۸	۲						
۱۲	سلیمان آباد	۲۲۹۳۰۹	۲						
۱۳	شرکت تعاونی کشاورزی شماره ۸	۲۲۹۳۱۰	۲						
۱۴	شرکت مجتمع خدماتی ۶۹۲۱	۲۲۹۳۱۱	۱						
۱۵	شور آب	۲۲۹۳۱۲	۲						
۱۶	قاسم آباد موقرغه	۲۲۹۳۲۰	۲						
۱۷	کارخانه تولیدی ابزار مهنی	۲۲۹۳۲۳	۱						
۱۸	کارگاه اسفالت ساز	۲۲۹۳۲۴	۱						
۱۹	کلاته حسین مظفر میان	۲۲۹۳۲۵	۱						
۲۰	کلاته علی گل اکبری	۲۲۹۳۲۶	۲						
۲۱	گروه مشاعی اسلام آباد	۲۲۹۳۲۸	۲						
۲۲	گروه مشاعی امام جعفر صادق	۲۲۹۳۲۹	۲						
۲۳	گروه مشاعی امام رضا	۲۲۹۳۳۰	۱						
۲۴	گروه مشاعی امام موسی کاظم	۲۲۹۳۳۱	۲						
۲۵	گروه مشاعی شهید اشرفی اصفهانی	۲۲۹۳۳۲	۲						
۲۶	گروه مشاعی شهید عاشوری	۲۲۹۳۳۳	۲						
۲۷	گروه مشاعی شهید مظفری	۲۲۹۳۳۴	۲						
۲۸	گروه مشاعی قومی	۲۲۹۳۳۵	۲						
۲۹	میار ک آباد	۲۲۹۳۳۶	۲						
۳۰	محمد آباد	۲۲۹۳۳۷	۲						
۳۱	مزرعه اسپرور زیان	۲۲۹۳۳۸	۲						
۳۲	معدن سنگ بالاست	۲۲۹۳۴۰	۱						
۳۳	معدن نظر و فچیان	۲۲۹۳۴۱	۲						
۳۴	منصور آباد	۲۲۹۳۴۲	۲						
۳۵	نیم ایستگاه چاه شیرین	۲۲۹۳۴۳	۲						
۳۶	نیم ایستگاه عمروان	۲۲۹۳۴۴	۲						
۳۷	نیم ایستگاه لارستان	۲۲۹۳۴۵	۲						
۳۸	یحیی آباد	۲۲۹۳۴۶	۲						
	دهستان تویه دروار								
۱	امید آباد	۲۲۹۴۱۶	۲						
۲	بیاقر آباد	۲۲۹۴۱۷	۲						
۳	بیدستان	۲۲۹۴۱۸	۲						
۴	تقی آباد	۲۲۹۴۱۹	۲						
۵	تولم نو	۲۲۹۴۲۰	۲						
۶	چمیل آب	۲۲۹۴۲۲	۲						

کد نوع راه آبادی: ۱ جاده ساخته شده، ۲ جاده شوسه، ۳ جاده خاکی، ۴ مالرو، ۵ سایر (ایستگاه راه آهن یا راه آبی)، ۶ نامشخص

نوع راه و فعالیت کشاورزی آبادیهای خالی از سکنه شهرستان دامغان

شماره ردیف	آبادی	کده آبادی	نوع راه کشاورزی							
			۱	۲	۳	۴	۵	۶		
			پروش ای	پروش نخل	پروش کرم ابریشم	پروش سیب	دامداری و دامپروری	باغداری	زراعت	نوع راه آبادی (کده)
۷	حاج غلامعلی	۲۳۹۴۲۳						*	*	۶
۸	حاجی تکی	۲۳۹۴۲۴						*	*	۳
۹	حمید آباد	۲۳۹۴۲۵						*	*	۳
۱۰	دده حسن	۲۳۹۴۲۶						*	*	۲
۱۱	رومه سفلی	۲۳۹۴۳۰					*	*	*	۳
۱۲	رومه علیا	۲۳۹۴۳۱						*	*	۲
۱۳	سار کلاه	۲۳۹۴۳۲						*	*	۲
۱۴	عبیدی	۲۳۹۴۳۴						*	*	۲
۱۵	کر بلائی ایول	۲۳۹۴۳۵						*	*	۲
۱۶	کر دشان	۲۳۹۴۳۶						*	*	۲
۱۷	کلاته اربابی	۲۳۹۴۳۷						*	*	۲
۱۸	کلاته چراغ	۲۳۹۴۳۸						*	*	۲
۱۹	کلاته اود	۲۳۹۴۳۹						*	*	۲
۲۰	کلاته سلطان آباد	۲۳۹۴۴۰						*	*	۲
۲۱	کلاته نور محمد	۱۳۳۹۲۱					*	*	*	۳
۲۲	گاتو	۲۳۹۴۴۲						*	*	۲
۲۳	گیر تنگه	۲۳۹۴۴۳						*	*	۲
۲۴	محمد آباد	۲۳۹۴۴۴						*	*	۲
۲۵	مراد آباد	۲۳۹۴۴۵						*	*	۲
۲۶	مزرعه اسلام آباد	۲۳۹۴۴۶						*	*	۲
۲۷	مزرعه افضلی	۲۳۹۴۴۷						*	*	۲
۲۸	معدن خاکشوز کمیل اب	۲۳۹۴۴۸						*	*	۲
۲۹	معدن دغال سنگ گاتو	۲۳۹۴۴۹						*	*	۲
۳۰	معدن شرق	۲۳۹۴۵۱						*	*	۲
۳۱	معدن غرب	۲۳۹۴۵۲						*	*	۲
۳۲	معدن میلاکو	۲۳۹۴۵۳						*	*	۲
دهستان قهاب رستاق										
۱	انبار منابع طبیعی	۲۳۹۴۵۴						*	*	۲
۲	ایستگاه تشبیت هنر خده	۲۳۹۴۵۵						*	*	۲
۳	ایستگاه حفاظت از تکلوله گاز	۲۳۹۴۵۶						*	*	۲
۴	ایستگاه سر خده	۲۳۹۴۵۷						*	*	۲
۵	بجر آباد	۲۳۹۴۵۸						*	*	۲
۶	بها الدین آباد	۲۳۹۴۵۹						*	*	۲
۷	تبریزی	۲۳۹۴۶۰					*	*	*	۲
۸	جعفر آباد	۲۳۹۴۶۱						*	*	۲
۹	چنته آباد	۲۳۹۴۶۲						*	*	۲
۱۰	چاه حسن بربکی	۲۳۹۴۶۳						*	*	۲
۱۱	چاه حسین خان	۲۳۹۴۶۴						*	*	۲
۱۲	چاه سادات	۲۳۹۴۶۵						*	*	۲
۱۳	چاه کشاورزی همت آباد	۲۳۹۴۶۶						*	*	۲
۱۴	چاه تنو	۲۳۹۴۶۷						*	*	۲
۱۵	چاه بیامر	۲۳۹۴۶۸						*	*	۲
۱۶	چشمه چاه حسین	۲۳۹۴۶۹						*	*	۲
۱۷	چشمه کل حسن	۲۳۹۴۷۰						*	*	۲
۱۸	حسن آباد	۲۳۹۴۷۱						*	*	۲

کد نوع راه آبادی: ۱، جاده اسفالت، ۲، جاده شوسه، ۳، جاده خاکی، ۴، مالرو، ۵، سایر (ایستگاه راه آهن، باره آبی)، ۵، نامشخص

۹۱۸۸

نوع راه و فعالیت کشاورزی آبادیهای خالی از سکنه شهرستان دامغان

شماره ردیف	آبادی	کده آبادی	نوع راه آبادی (کده)	فعالیت کشاورزی					
				زراعت	باغداری	دامداری و پرورش طیور	پرورش گاو	پرورش گوسفند	پرورش اسب
۱	۲	۳	۴	۵	۶	۷	۸	۹	۱۱
۱۹	دهمین آباد	۲۳۹۹۱۶	۲	*					
۲۰	حیدر آباد	۲۳۹۹۱۷	۲						
۲۱	خرگوشی	۲۳۹۹۱۸	۲						
۲۲	زاهد آباد	۲۳۹۹۲۴	۲						
۲۳	سرخده	۲۳۹۹۲۶	۲	*	*				
۲۴	علی آباد	۲۳۹۹۲۵	۱	*	*				
۲۵	علی آباد الهی	۲۳۹۹۲۶	۲	*	*				
۲۶	غیاث آباد	۲۳۹۹۰۱	۲	*					
۲۷	فاضل آباد	۲۳۹۹۳۷	۲	*					
۲۸	قلعه عبدال	۲۳۹۹۴۱	۲	*					
۲۹	کامران آباد	۲۳۹۹۴۲	۲	*					
۳۰	کلات شور	۲۳۹۹۴۶	۲	*					
۳۱	کلاتر	۲۳۹۹۴۷	۱	*					
۳۲	کوره اجر سعید علی حسینی	۲۳۹۹۴۸	۲	*					
۳۳	گروه مشاعی شهید هفتی	۲۳۹۹۵۰	۲	*					
۳۴	گروه مشاعی شهید حمزه	۲۳۹۹۵۱	۲	*					
۳۵	گروه مشاعی شهید درجیب بیگی	۲۳۹۹۵۲	۲	*					
۳۶	گروه مشاعی شهید طباطبائی	۲۳۹۹۵۳	۲	*					
۳۷	گروه مشاعی شهید مدنی	۲۳۹۹۵۴	۲	*					
۳۸	گروه مشاعی طالب قانی	۲۳۹۹۵۵	۱	*					
۳۹	گروه مشاعی قدس	۲۳۹۹۵۶	۲	*					
۴۰	گروه مشاعی مالک اختر	۲۳۹۹۵۷	۲	*					
۴۱	گروه مشاعی مظلوم هفتی	۲۳۹۹۵۸	۱	*					
۴۲	مزرعه سعیدها	۲۳۹۹۶۲	۲	*					
۴۳	مزرعه شهید چمران	۲۳۹۹۶۳	۲	*					
۴۴	مزرعه شهید قاسمی پور	۲۳۹۹۶۴	۲	*					
۴۵	مزرعه مراد آباد	۲۳۹۹۶۵	۲	*					
۴۶	مزرعه منابع طبیعی	۲۳۹۹۶۶	۲	*					
۴۷	مزرعه مهدی آباد	۲۳۹۹۶۷	۲	*					
۴۸	مسیح آباد	۲۳۹۹۶۸	۲	*					
۴۹	مشغله	۲۳۹۹۶۹	۲	*					
۵۰	معدن گل سفید	۲۳۹۹۷۱	۲	*					
۵۱	مهدی آباد	۲۳۹۹۷۴	۲	*					
۵۲	نیم ایستگاه شرقی	۲۳۹۹۷۶	۲						
۵۳	هفت تن	۲۳۹۹۷۷	۱						
	بخش مرکزی								
	دهستان حومه								
۱	اسماعیل آباد	۲۳۹۴۹۱	۲						
۲	اقبالیه	۲۳۹۴۹۲	۲	*					
۳	امامزاده امیر ابراهیم	۲۳۹۴۹۳	۲	*					
۴	امامزاده جعفر	۲۳۹۴۹۴	۲						
۵	امینیل امیران	۲۳۹۴۹۵	۱						
۶	امین آباد	۲۳۹۴۹۶	۲						
۷	ایستگاه فرستاده رادین	۲۳۹۴۹۷	۲						

کد نوع راه آبادی: ۱) جاده اسفالت، ۲) جاده شوسه، ۳) جاده خاکی، ۴) مالرو، ۵) سایر (ایستگاه راه آهن، جاده آبی)، ۵) نامشخص

نوع راه و فعالیت کشاورزی آبادیهای خالی از سکنه شهرستان دامغان

شماره ردیف	آبادی	کد آبادی	نوع راه آبادی (کد)	فعالیت کشاورزی					
				زراعت	باغداری	دامداری و پرورش طیور	پرورش طیور	پرورش گاو و بز	پرورش بکری
۱)	۲)	۳)	۴)	۵)	۶)	۷)	۸)	۹)	۱۰)
۸	بغد ادو	۲۳۹۵۰۰	۲	*	*	*	*	*	*
۹	توکل آباد	۲۳۹۵۰۲	۲	*	*	*	*	*	*
۱۰	جعفر آباد	۲۳۹۵۰۶	۲	*	*	*	*	*	*
۱۱	چیران قلعه	۲۳۹۵۰۷	۲	*	*	*	*	*	*
۱۲	حسین آباد قاشمی	۲۳۹۵۱۰	۲	*	*	*	*	*	*
۱۳	حمینتی	۲۳۹۵۱۱	۲	*	*	*	*	*	*
۱۴	خیر آباد	۲۳۹۵۱۲	۲	*	*	*	*	*	*
۱۵	دهنو	۲۳۹۵۱۳	۲	*	*	*	*	*	*
۱۶	دهو	۲۳۹۵۱۴	۲	*	*	*	*	*	*
۱۷	زون	۲۳۹۵۱۵	۲	*	*	*	*	*	*
۱۸	محمد آباد	۲۳۹۵۱۸	۲	*	*	*	*	*	*
۱۹	شاهان	۲۳۹۵۱۹	۲	*	*	*	*	*	*
۲۰	شجاع آباد	۲۳۹۵۲۰	۲	*	*	*	*	*	*
۲۱	فرکت کشاورزی شماره ۳	۲۳۹۵۲۱	۱	*	*	*	*	*	*
۲۲	فرکت ماهه شور زارتن	۲۳۹۵۲۲	۲	*	*	*	*	*	*
۲۳	شیر بند	۲۳۹۵۲۵	۲	*	*	*	*	*	*
۲۴	عبداله آباد	۲۳۹۵۲۶	۲	*	*	*	*	*	*
۲۵	علی آباد	۲۳۹۵۲۷	۱	*	*	*	*	*	*
۲۶	عیسی آباد	۲۳۹۵۲۸	۲	*	*	*	*	*	*
۲۷	کریم آباد	۲۳۹۵۲۹	۲	*	*	*	*	*	*
۲۸	کلاته یعقوب	۲۳۹۵۳۰	۲	*	*	*	*	*	*
۲۹	کوره اجرچر انجیان	۲۳۹۵۳۱	۲	*	*	*	*	*	*
۳۰	کروه مشاعی اسلام آباد شرقی	۲۳۹۵۳۲	۱	*	*	*	*	*	*
۳۱	کروه مشاعی امیر المومنین	۲۳۹۵۳۳	۲	*	*	*	*	*	*
۳۲	کروه مشاعی شهید حسن بیگی	۲۳۹۵۳۴	۱	*	*	*	*	*	*
۳۳	کروه مشاعی شهید دستغیب	۲۳۹۵۳۵	۲	*	*	*	*	*	*
۳۴	کروه مشاعی شهید خراسانی	۲۳۹۵۳۶	۱	*	*	*	*	*	*
۳۵	کروه مشاعی علی اکبر حافظی	۲۳۹۵۳۷	۲	*	*	*	*	*	*
۳۶	کروه مشاعی عیسی عیسی	۲۳۹۵۳۸	۲	*	*	*	*	*	*
۳۷	کروه مشاعی قمر بنی هاشم	۲۳۹۵۳۹	۲	*	*	*	*	*	*
۳۸	کروه مشاعی مهدی	۲۳۹۵۴۰	۲	*	*	*	*	*	*
۳۹	ماسه شور و سنگ شکن جهاد	۲۳۹۵۴۱	۲	*	*	*	*	*	*
۴۰	محمدیه	۲۳۹۵۴۲	۲	*	*	*	*	*	*
۴۱	مرغداری ترابی	۲۳۹۵۴۳	۱	*	*	*	*	*	*
۴۲	مزرعه احمدیان	۲۳۹۵۴۴	۲	*	*	*	*	*	*
۴۳	مزرعه جوان شماره ۶	۲۳۹۵۴۵	۱	*	*	*	*	*	*
۴۴	مزرعه دانش	۲۳۹۵۴۶	۱	*	*	*	*	*	*
۴۵	مزرعه رزمه جاه	۲۳۹۵۴۷	۲	*	*	*	*	*	*
۴۶	مزرعه محمد آباد	۲۳۹۵۴۸	۲	*	*	*	*	*	*
۴۷	مزرعه محمدنوری	۲۳۹۵۴۹	۲	*	*	*	*	*	*
۴۸	مزرعه مشاعی فدک	۲۳۹۵۵۰	۲	*	*	*	*	*	*
۴۹	مزرعه منصور بیان	۲۳۹۵۵۱	۲	*	*	*	*	*	*
۵۰	معدن اهلک طالبو	۲۳۹۵۵۲	۲	*	*	*	*	*	*
۵۱	معدن ذغال سنگ	۲۳۹۵۵۳	۲	*	*	*	*	*	*
۵۲	معدن ذغال سنگ شورستان	۲۳۹۵۵۴	۲	*	*	*	*	*	*

کد نوع راه آبادی، جاده شماره ۱، جاده شماره ۲، جاده خاکی ۳، مارو ۴، سایر (دیگر) راه آبی یا راه آبی، ۵، نامشخص ۶

نوع راه و فعالیت کشاورزی آبادیهای خالی از سکنه شهرستان دامغان

شماره ردیف	آبادی	کد آبادی	نوع راه آبادی (کد)	فعالیت کشاورزی					
				زراعت	باغداری	دامداری و دامپروری	پرورش طیور	پرورش گاو و گاوین	پرورش بز و میش
۱	۲	۳	۴	۵	۶	۷	۸	۹	۱۰
۵۳	معدن گچ شیربند	۲۳۹۵۷۷	۳	*					
۵۴	موسوی آباد	۲۳۹۵۷۹	۳	*					
۵۵	نظام آباد	۲۳۹۵۸۴	۳	*					
۵۶	نیم ایستگاه باقر آباد	۲۳۹۵۸۵	۳	*					
۵۷	نیم ایستگاه علی آباد	۲۳۹۵۹۲	۳	*					
دهستان دامکوه									
۱	اهماعیل آباد	۲۳۹۶۸۹	۳	*					
۲	اکبرییه	۲۳۹۶۹۰	۴	*					
۳	جعفر آباد	۲۳۹۶۹۴	۳	*					
۴	جلیرو	۲۳۹۶۹۵	۳	*					
۵	حسنت آباد	۲۳۹۶۹۸	۳	*					
۶	حمزه خان	۲۳۹۶۹۹	۴	*					
۷	دزد غلامان	۲۳۹۷۰۰	۳	*					
۸	ذغال شوئی معدن مهماندرویه	۱۰۷۶۳۲	۱	*					
۹	ریاط	۲۰۷۶۳۲	۴	*					
۱۰	رز تو	۳۰۷۶۳۲	۳	*					
۱۱	شرکت سنگ و بی سنگ شاهرود	۲۳۹۷۰۶	۳	*					
۱۲	عبداله آباد	۲۳۹۷۰۸	۳	*					
۱۳	علیرضا	۲۳۹۷۰۹	۴	*					
۱۴	قری آباد	۲۳۹۷۱۰	۴	*					
۱۵	کوره اجر توری	۳۱۷۶۳۲	۱	*					
۱۶	مزرعه سنگ محمد بیگ	۱۷۷۶۳۲	۳	*					
۱۷	مزرعه ندک	۱۷۷۶۳۲	۳	*					
۱۸	معدن گچ مهماندرویه	۲۳۹۷۱۹	۱	*					
۱۹	معدن معیری	۲۳۹۷۲۰	۳	*					
۲۰	نصر آباد	۲۳۹۷۲۲	۳	*					
۲۱	نیم ایستگاه حداده	۲۳۹۷۲۵	۳	*					
۲۲	همت آباد	۲۳۹۷۲۲	۳	*					
دهستان رودبار									
۱	ایرندان	۱۸۹۷۲۲	۲	*					
۲	اسپیدار	۲۳۹۷۶۹	۲	*					
۳	اسکند	۱۷۷۶۳۲	۴	*					
۴	اشپزنی	۲۳۹۷۷۲	۲	*					
۵	بیار بیگ	۲۳۹۷۷۵	۲	*					
۶	بیدستان و معدن ذغال سنگ	۶۷۸۶۳۲	۲	*					
۷	تموز	۲۳۹۷۷۷	۲	*					
۸	تویه سنگه	۶۷۸۶۳۲	۳	*					
۹	چشمه علی	۲۳۹۷۸۰	۱	*					
۱۰	چنگی	۲۳۹۷۸۱	۳	*					
۱۱	خامه تو	۲۳۹۷۸۲	۲	*					
۱۲	خانامه	۲۳۹۷۸۳	۱	*					
۱۳	خوش آب	۲۳۹۷۸۴	۲	*					
۱۴	دزد راه	۲۳۹۷۸۵	۲	*					
۱۵	دشوبالا	۶۷۸۶۳۲	۳	*					

کد نوع راه آبادی: جاده اسفالت ۱، جاده شوره ۲، جاده خاکی ۳، مالرو ۴، سایر (ایستگاه راه آهن، باره آبی) ۵، نامشخص ۶

شماره ردیف	آبادی	کد آبادی	نوع راه آبادی (کد)	تعالیت کشاورزی								
				۱۱	۱۰	۹	۸	۷	۶	۵		
۱۶	دنبو پاشین	۷۸۷۶۲۲	۲				*					
۱۷	راس کشته	۸۸۷۶۲۲	۲				*					
۱۸	رباط	۶۸۷۶۲۲	۴				*					
۱۹	زمان آباد	۱۶۷۶۲۲	۲				*					
۲۰	زنج	۲۶۷۶۲۲	۲				*					
۲۱	سر دزدو	۳۶۷۶۲۲	۲				*					
۲۲	شور آب	۵۶۷۶۲۲	۲				*					
۲۳	غور تنگه	۶۶۷۶۲۲	۱				*					
۲۴	قلعه چه	۸۶۷۶۲۲	۲				*					
۲۵	کارخانه میثم ریسی	۶۶۷۶۲۲	۱				*					
۲۶	کلو بیته بیلا	۲۶۸۰۰۰	۲				*					
۲۷	کلو بیته پاکین	۱۰۸۶۲۲	۲				*					
۲۸	کلو بیته وسط	۲۰۸۶۲۲	۲				*					
۲۹	کلار یز	۳۰۸۶۲۲	۲				*					
۳۰	کهنه کلاته	۵۰۸۶۲۲	۲				*					
۳۱	کهنه ملک	۶۰۸۶۲۲	۴				*					
۳۲	گند آب	۶۲۸۶۲۲	۲				*					
۳۳	لیبر و د	۷۰۸۶۲۲	۲				*					
۳۴	لو ان بیلا	۲۳۶۲۲	۲				*					
۳۵	لو ان پاکین	۲۰۸۶۲۲	۲				*					
۳۶	محل احد اشکار خسته نج	۲۰۸۶۲۲	۲				*					
۳۷	مزرعه پل سر	۲۱۸۶۲۲	۲	*			*					
۳۸	مزرعه کشته دشت بیلا	۳۱۸۶۲۲	۲				*					
۳۹	مزرعه کشته دشت پاکین	۳۱۸۶۲۲	۲				*					
۴۰	معدن ذغال خامه نو	۳۱۸۶۲۲	۲				*					
۴۱	معدن ذغال دنبو	۲۳۶۲۲	۲				*					
۴۲	معدن ذغال سر آب	۷۱۸۶۲۲	۲				*					
۴۳	معدن ذغال سنگ پیش نماز زاده	۸۱۸۶۲۲	۲				*					
۴۴	معدن ذغال سنگ منصور کوه	۶۱۸۶۲۲	۲				*					
۴۵	معدن ذغال سنگ منصور کوه یزدانی	۲۳۶۲۲	۲				*					
۴۶	معدن ذغال هپان سالدره	۱۲۸۶۲۲	۲				*					
۴۷	معدن ذغال یزدانی	۲۳۶۲۲	۲				*					
۴۸	معدن سنگ لاشه	۳۱۸۶۲۲	۲				*					
۴۹	معدن نج	۳۲۸۶۲۲	۲				*					
۵۰	منصور کوه	۵۲۸۶۲۲	۲			*	*					
۵۱	منگاس	۶۲۸۶۲۲	۲			*	*					
	سایر نقاط											

کد نوع راه آبادی: جاده اشکانه ۱، جاده شوسه ۲، جاده خاک ۳، مارود ۴، سایر (ایستگاه راه آهن باره آبی) ۵، نامشخص ۶