




特271-176




1200501127164

特271

176



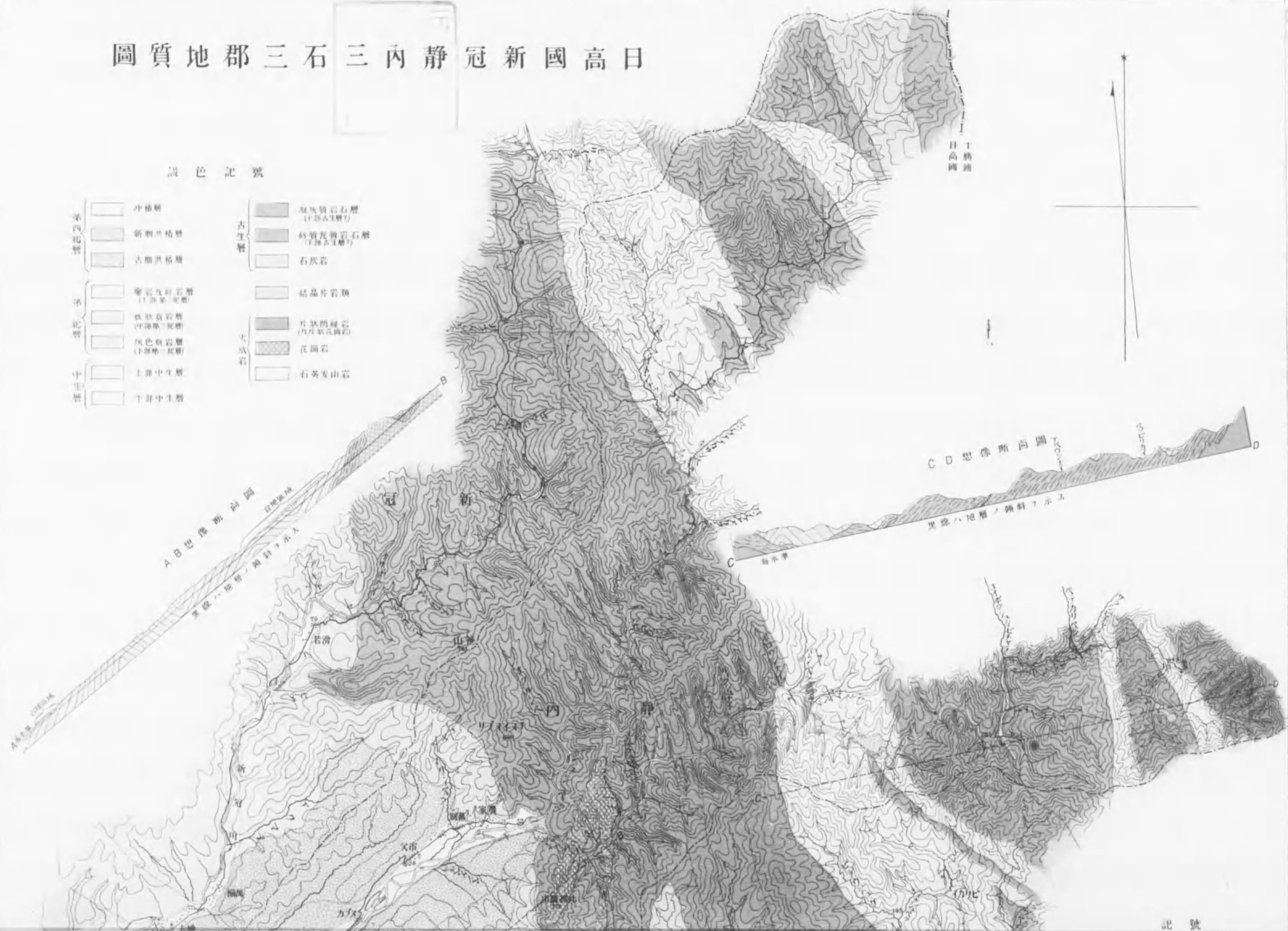
始



日高國新冠静内三石三郡地質圖

記號色説

第四紀層	沖積層	古生層	凝灰質石灰層 (下層古生層)
	新期沖積層		砂質泥質石灰層 (下層古生層)
	古期沖積層		石灰岩
第三紀層	礫岩及砂岩層 (下層第三紀層)	火成岩	結晶片岩類
	砂岩層 (下層第三紀層)		片狀閃綠岩 (内片狀閃綠岩)
	灰色砂岩層 (下層第三紀層)		花崗岩
中生層	上部中生層		石英安山岩
	下部中生層		



6 7 8 9 40 1 2 3 4 5 6 7 8 9 5

日高國新冠静内三石郡地質圖

地質証號

新成層	新成層 礫層	新成層 礫層
新成層 礫層	新成層 礫層	新成層 礫層
新成層 礫層	新成層 礫層	新成層 礫層
新成層 礫層	新成層 礫層	新成層 礫層
新成層 礫層	新成層 礫層	新成層 礫層
新成層 礫層	新成層 礫層	新成層 礫層
新成層 礫層	新成層 礫層	新成層 礫層
新成層 礫層	新成層 礫層	新成層 礫層
新成層 礫層	新成層 礫層	新成層 礫層
新成層 礫層	新成層 礫層	新成層 礫層



露光量違いの為重複撮影



記號

- 峠
- 70-2 鐵道線
- ≡ 国道
- ≡ 縣道
- △ 石炭
- 暫向丸餅村
- 村役場
- 郵便局 (電信取扱)
- 郵便局
- △ 学校
- 神社

比例尺十萬分之壹



高距離ハ海面上毎百米突ヲ示ス

終

