昭和４８年分相続税財産評価基準

路線価設定地域図

（３冊のうち２）

（八幡、小倉、門司、若松、行橋
飯塚、田川、直方）税務署管内分

福岡国税局

YQZ
186

國立國會
48.9.11
圖書館藏書

954083

路線価設定図

凡例

地区区分	表示方法
繁華街および高度商業地区	500
普通商業地区および併用住宅地区	500
中小工場地区	200
大工場地区	500
普通住宅地区および家内工場地区	150

その地区区分を道路添いの宅地に限定する場合等の表示方法を、普通商業地区について示せば、次に掲げるとおりであり、他の地区区分は、この例により表示する。

地区区分が普通商業地区の場合	表示方法
道路を中心として全地域	500
道路を中心として南側全地域	450
道路沿いのみの地域	450
道路を中心として北側道路沿いと南側全地域	500
道路を中心として北側の道路沿いのみの地域	500

目次

八幡税務署管内 …… (1)

小倉 〃 …… (46)

門司 〃 …… (93)

若松 〃 …… (116)

行橋 〃 …… (128)

飯塚 〃 …… (143)

田川 〃 …… (156)

直方 〃 …… (170)

（注）

1. 路線価設定地域以外の地域の評価については別冊相続税財産評価基準参照のこと。

2. 路線価の表示単位は1平方メートル当りの千円単位とする。

（八　幡　区）

区分	町名等	No.	区分	町名等	No.	区分	町名等	No.
あ	大字穴生	22.23.29.30.31	す	菅原町	14.18	ひ	平野1～3丁目	3.6
え	〃永犬丸	35.36 33.37	せ	清納1～2丁目	12.13		平尾町	12
お	大谷1.2丁目	1.2	た	田町	10		大字引野	21.25.34 24.26
	大字尾倉	2.4	ち	中央町	1	ふ	藤田1～4丁目	11.14
	尾倉1～3丁目	3.4		築地町	8		大字藤田	12.15
	大字折尾	38.39.40.41.42.43	つ	筒井町	18		舟町	10
	岡田町	15	て	天神町	2	ほ	帆柱1～4丁目	4
か	川頭町	6	な	鳴水町	15.16		本町	3.5
	神山町	2		大字鳴水	〃		本城	41
	大字上上津役	27	に	西王子町	19	ま	前田1～3丁目	5.6.7
き	祇園1丁目～4丁目	6		西川頭町	12	み	南王子町	20
	祇園原町	6.7		西神原町	14.15		南八千代町	12.14.15
	岸ノ浦1丁目～2丁目	15		西台良町	6	も	桃園1～4丁目	5.11.6
く	熊西町	18		西曲里町	19		元城町	7.13.
	熊手1～3丁目	17.14		西本町1～4丁目	3.5	や	屋敷町	10
	黒崎1～5丁目	18.14		西鳴水1～2丁目	12.15.16		八千代町	11.14
こ	皇后崎町	22	の	大字則松	40		山寺町	18.19
	紅梅1～4丁目	11.12	は	春ノ町1～5丁目	1.3			
さ	幸ノ神1～4丁目	20		花尾町	7			
	貞元町	18	ひ	東王子町	19			
	桜ケ丘町	18		東曲里町	〃			
し	城山町	9		東台良町	4.7			
	陣山1丁目～3丁目	11		東浜町	9.8			
	陣ノ原	28.29		東川頭町	6.7.12			
	陣ノ原1～4丁目	〃		東神原町	14.15			
	大字下上津役	34.37		東鳴水1～5丁目	15.16			

八幡区路線価設定地域略図

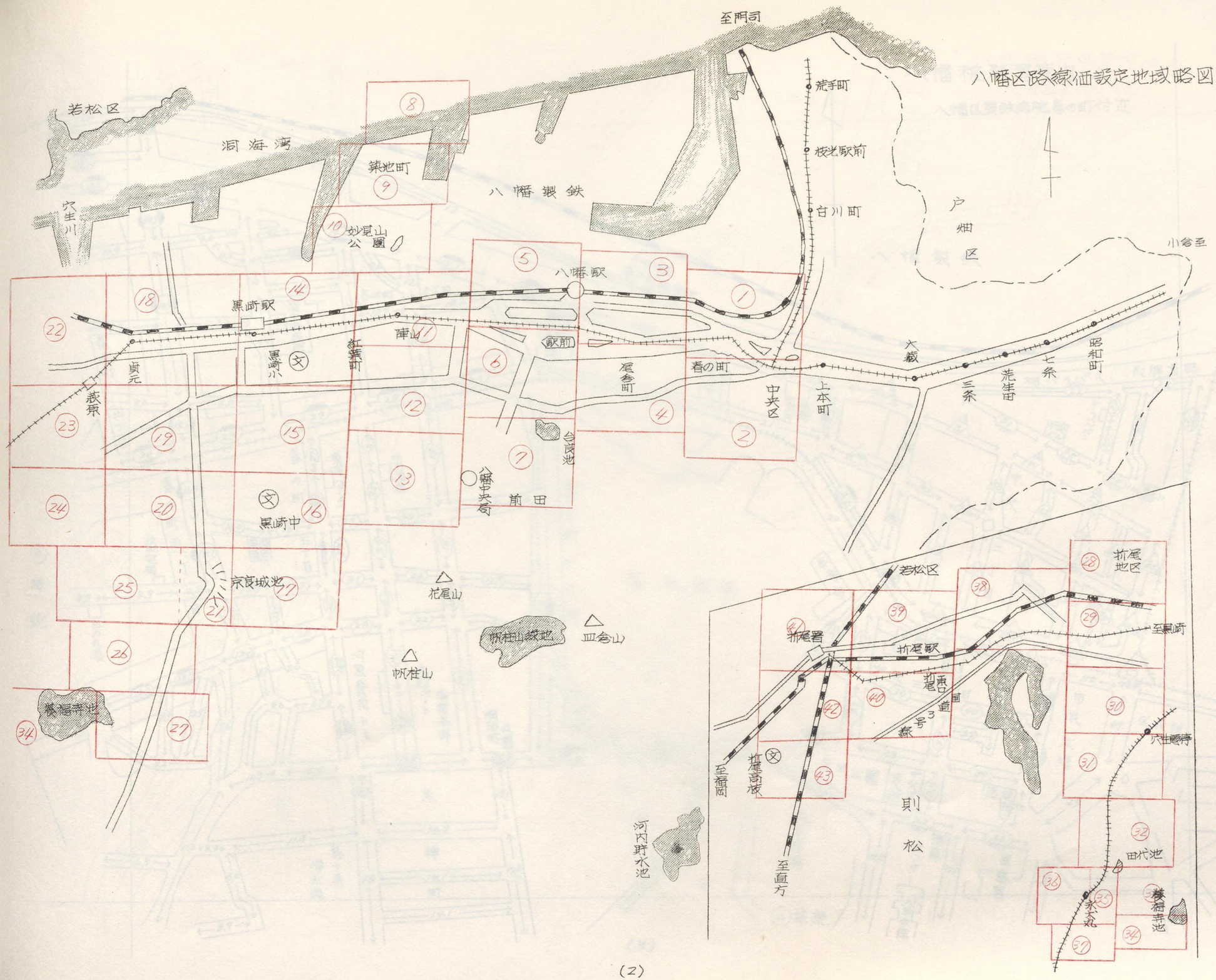

八幡税務署管内 No.1

八幡区製鉄病院春の町付近

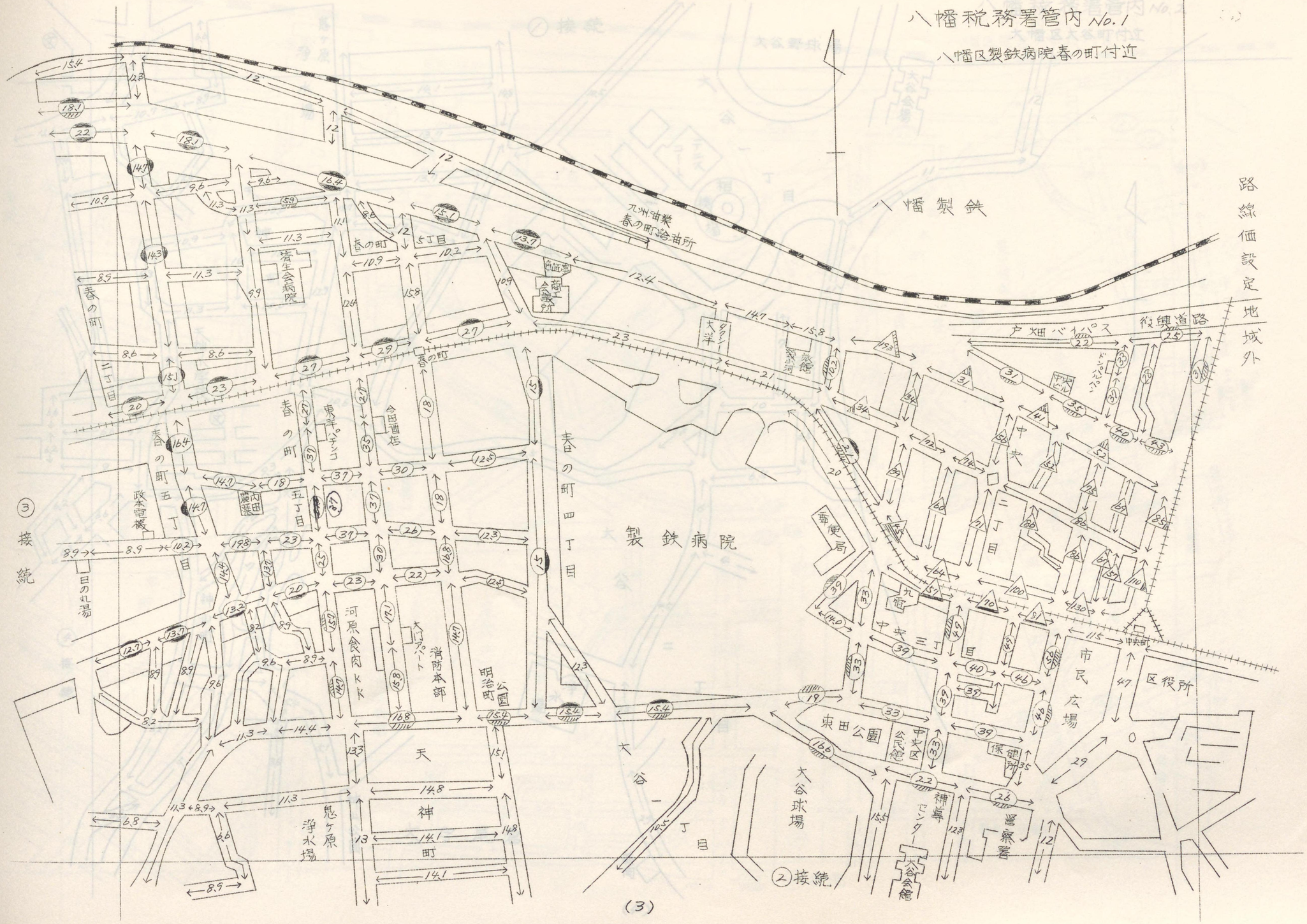

八幡税務署管内No.2

大幡区大谷町付近

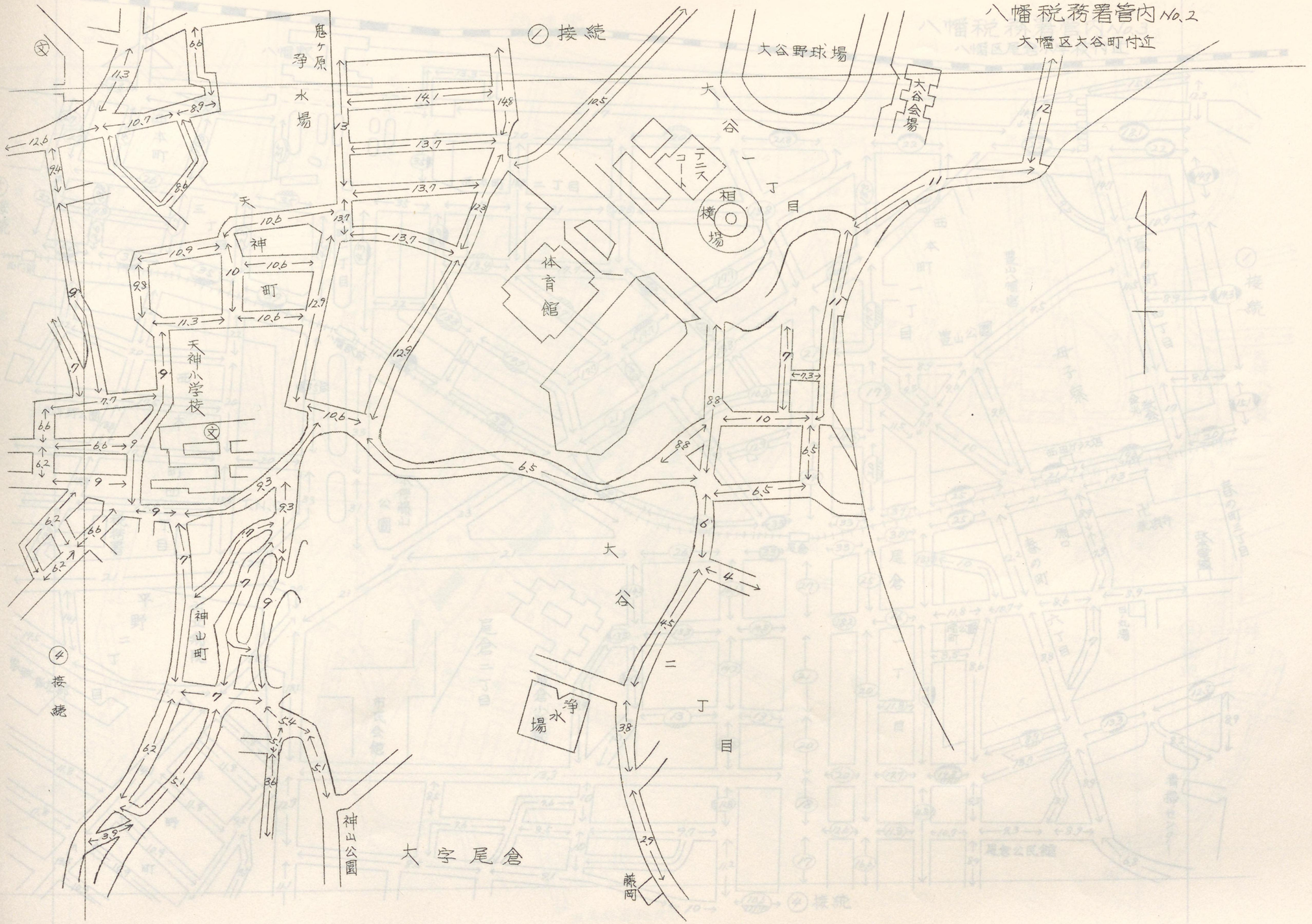

八幡税務署管内No.3

八幡区尾倉小学校付近

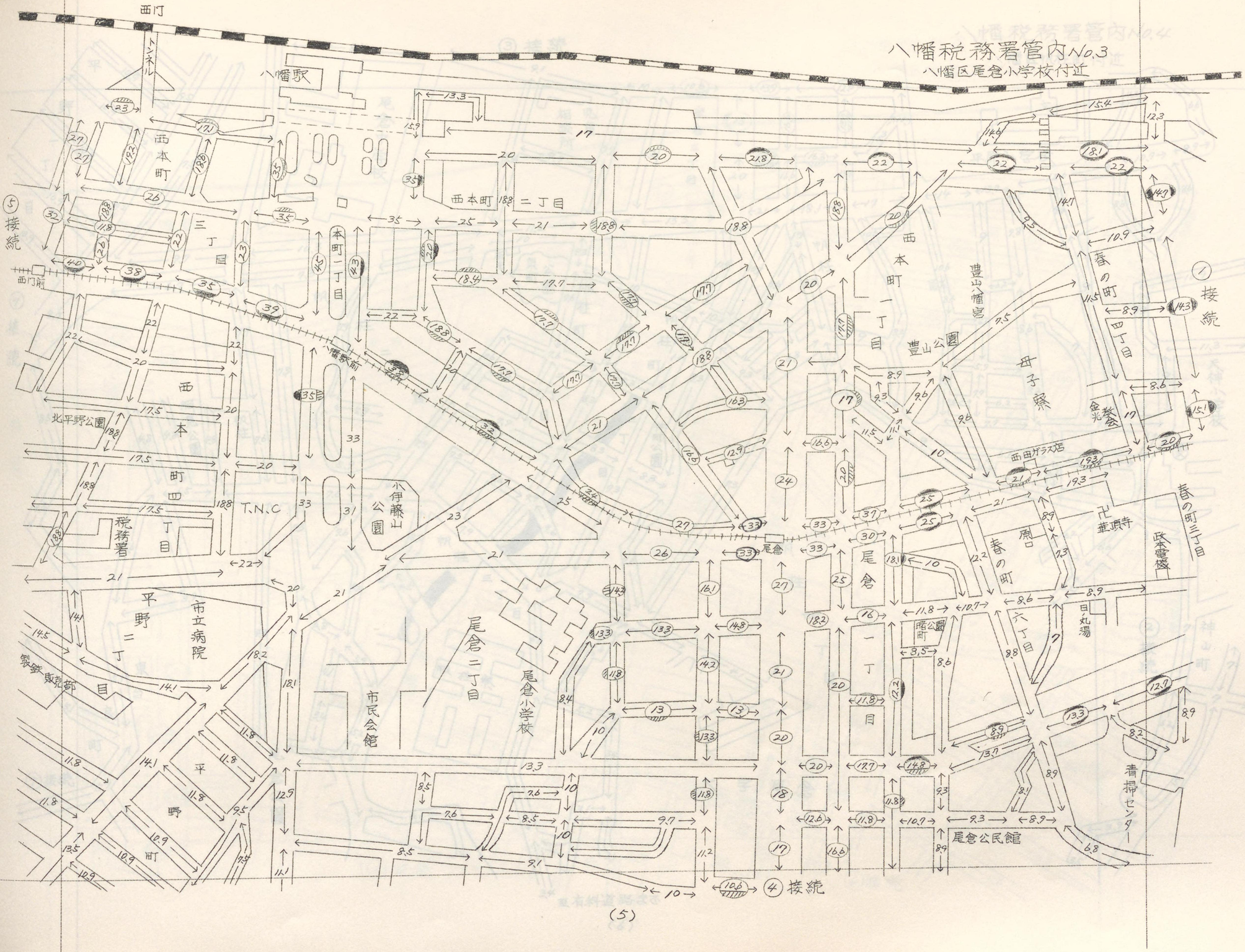

八幡税務署管内No.4

八幡区帆柱町付近

八幡税務署管内 No.5

八幡区桃園町前田町付近

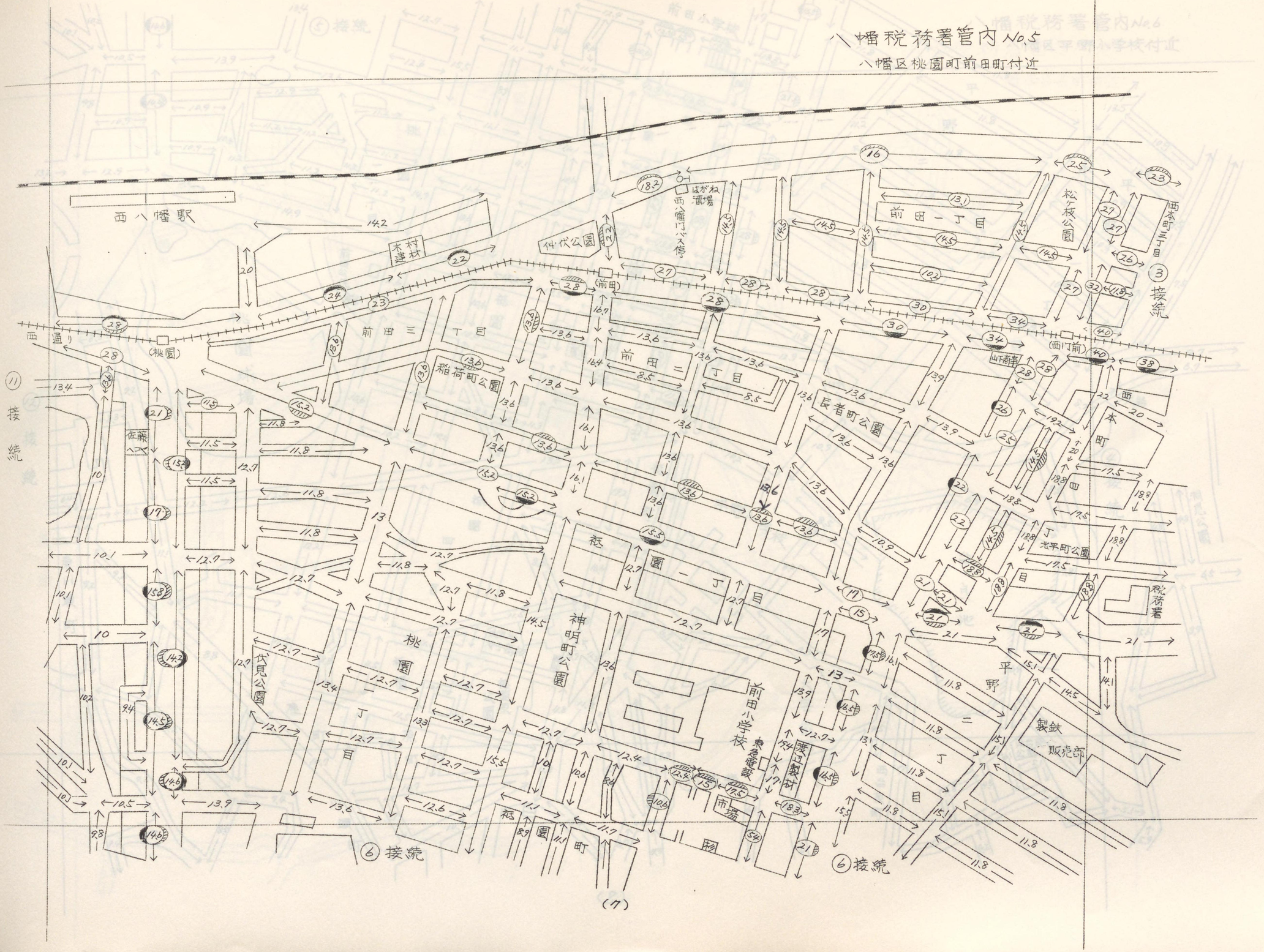

八幡税務署管内No.6

八幡区平野小学校付近

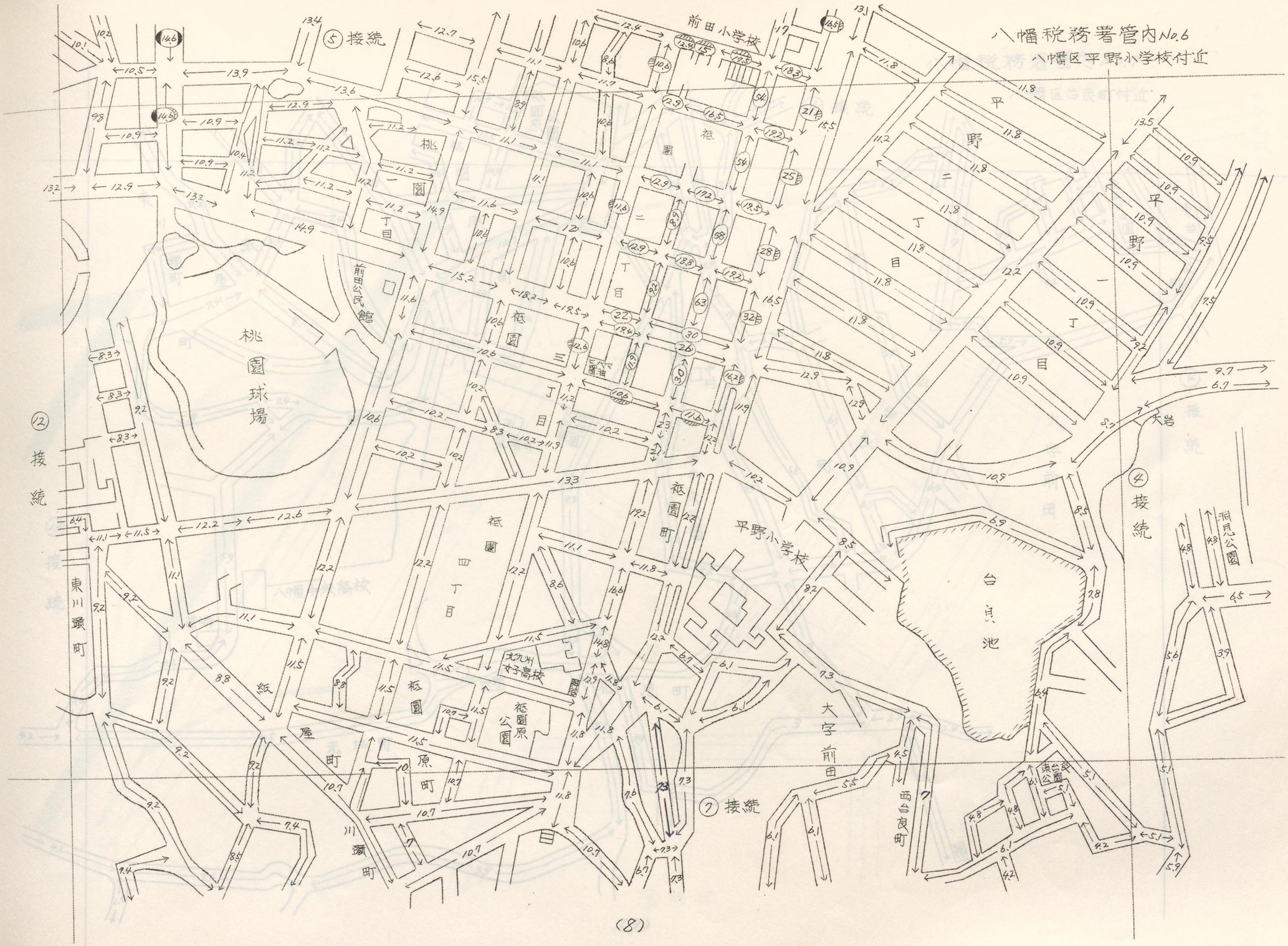

八幡税務署管内 No.7

八幡区台良町付近

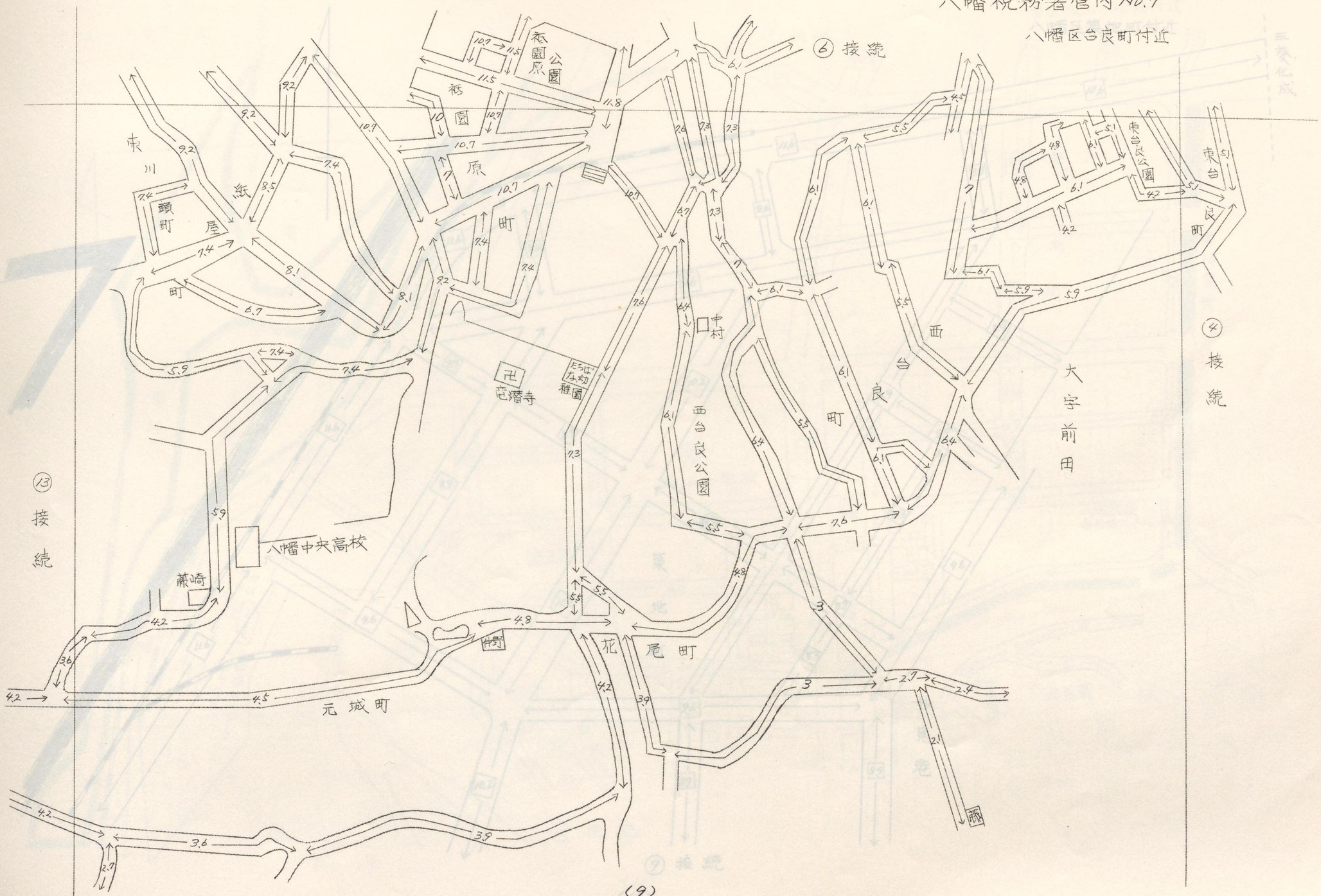

7

八幡税務署管内 No.8

八幡区築地町付近

八幡税務署管内No.9 (11)

八幡区城山小学校付近

八幡税務署管内No.10
八幡区紅梅町電停付近

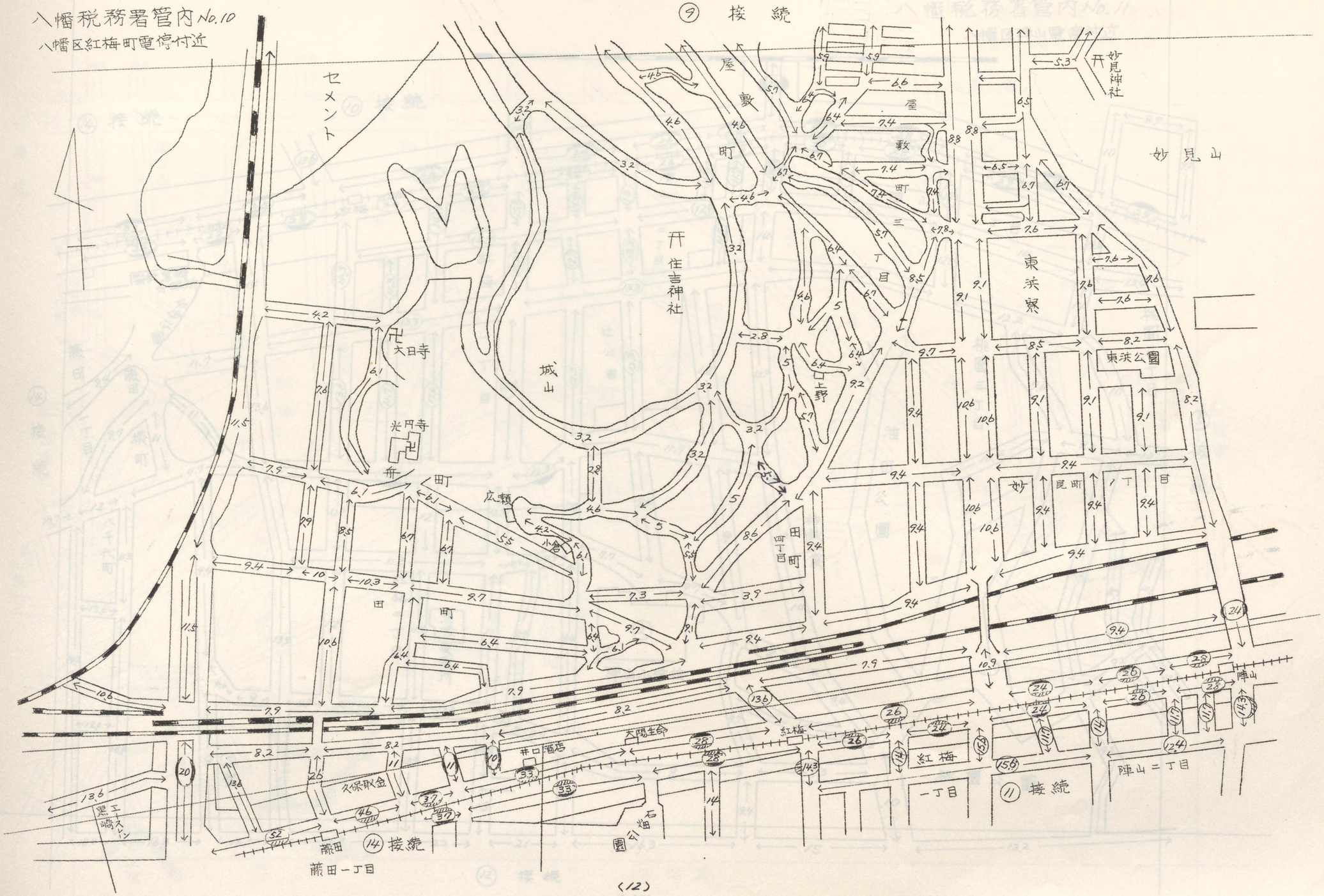

八幡税務署管内No.11

八幡区陣山電停付近

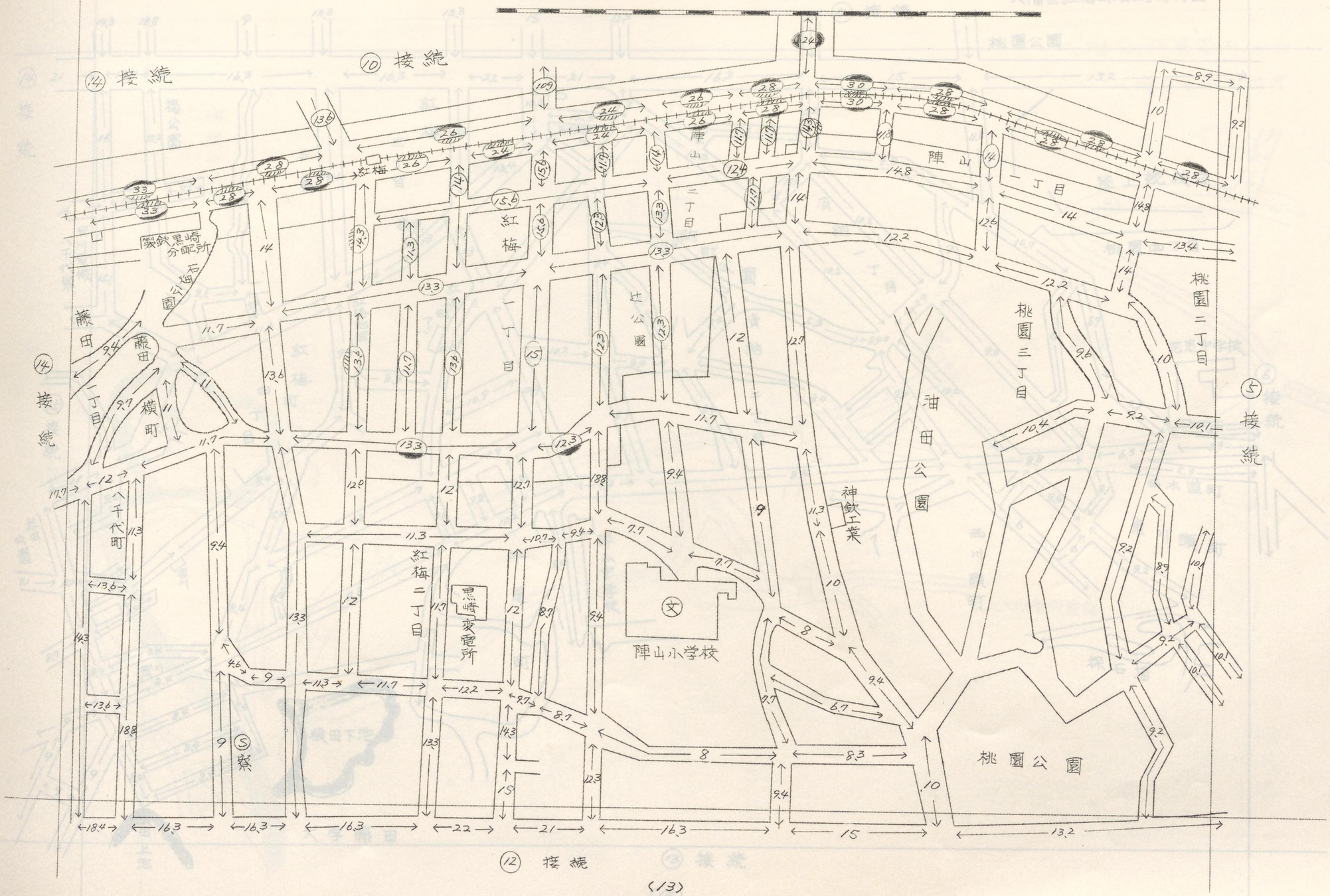

八幡税務署管内No.12

八幡区紅梅町清納町付近

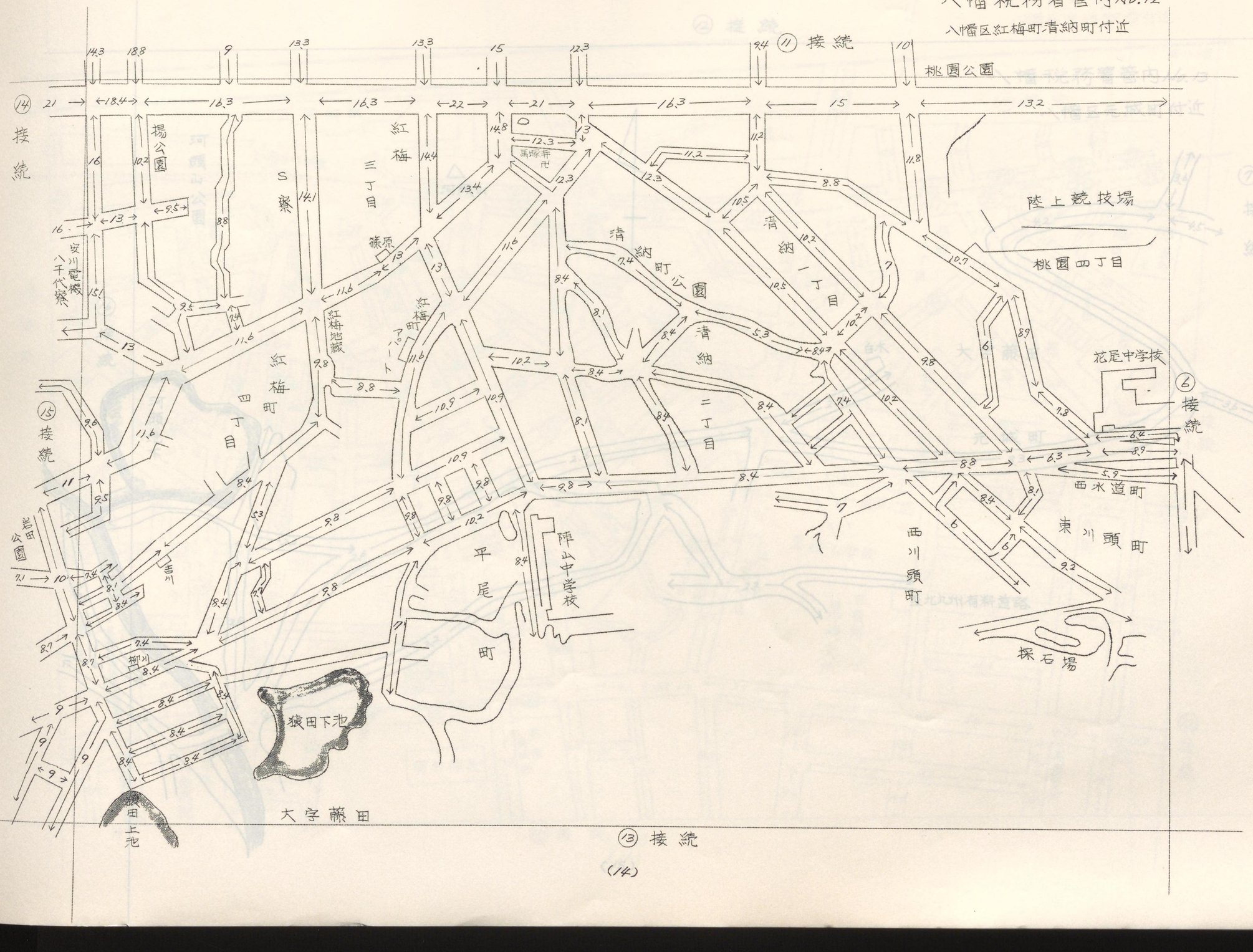

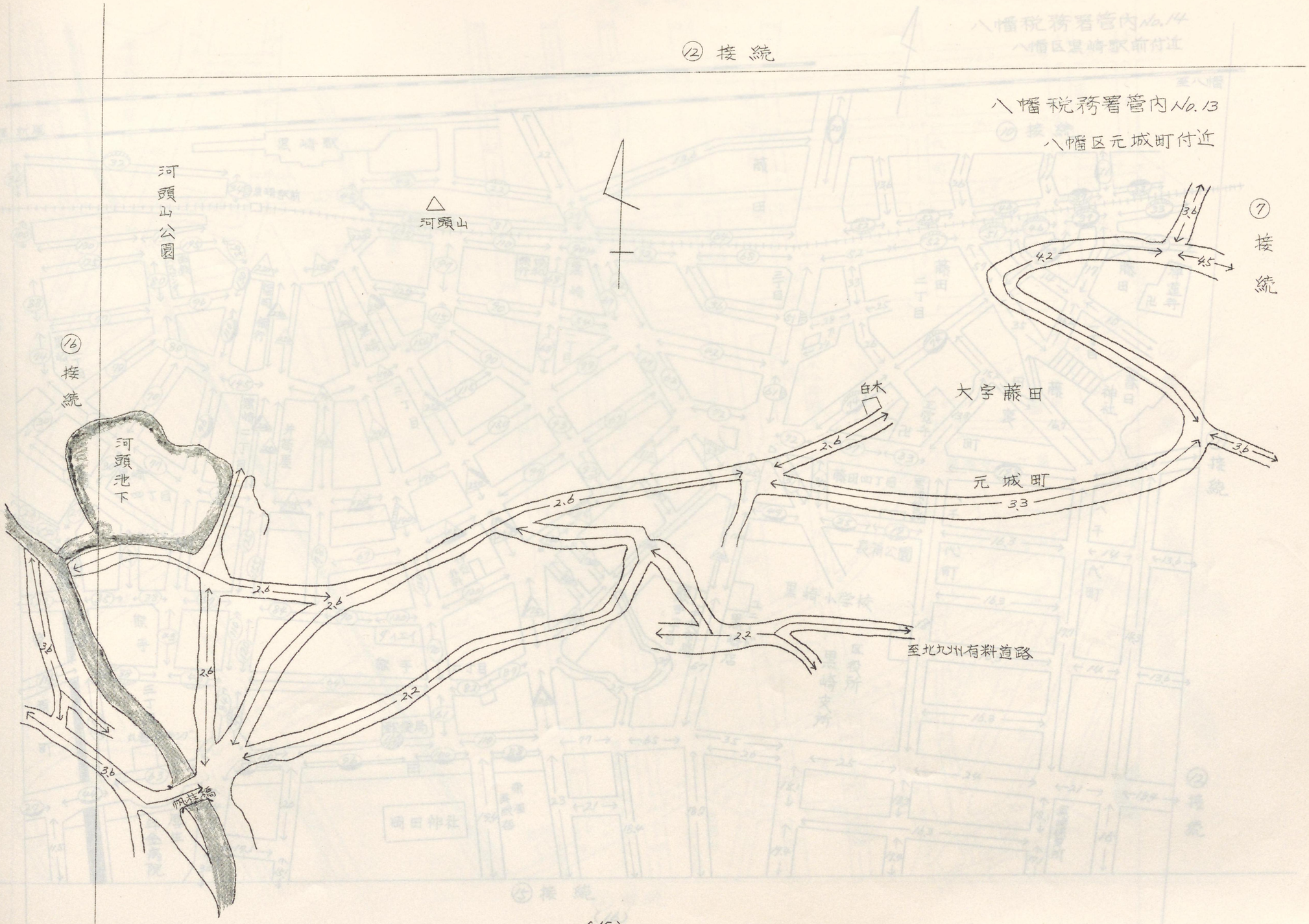
⑫ 接続
八幡税務署管内No.13
八幡区元城町付近
⑦ 接続
⑯ 接続
河頭山公園
河頭山
河頭池下
白木
大字藤田
元城町
至北九州有料道路
3.6
4.2
4.5
2.6
3.3
2.2

八幡税務署管内No.14
八幡区黒崎駅前付近

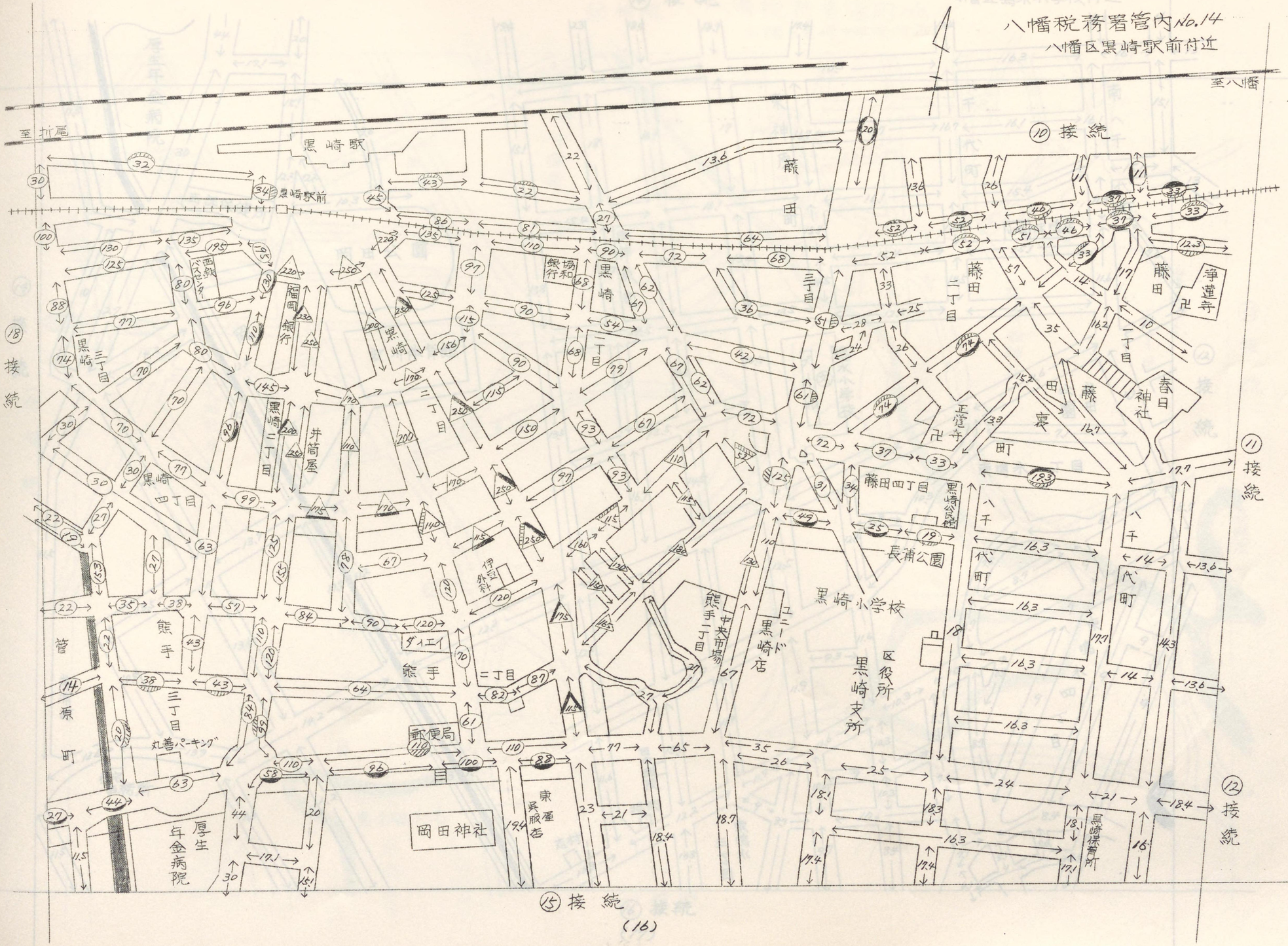

八幡税務署管内No.15
八幡区鳴水小学校付近

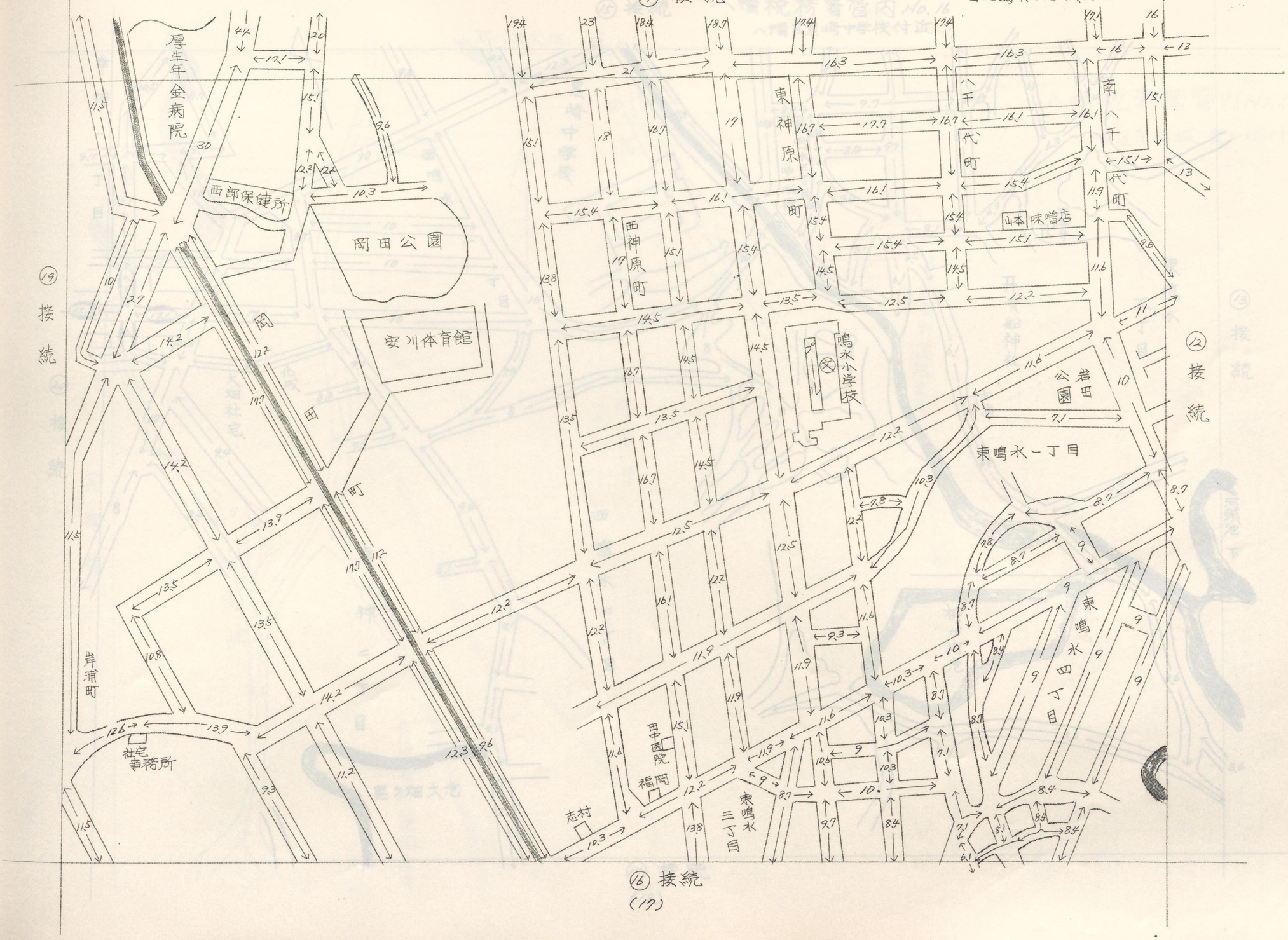

⑮接続

八幡税務署管内 No. 16

八幡区黒崎中学校付近

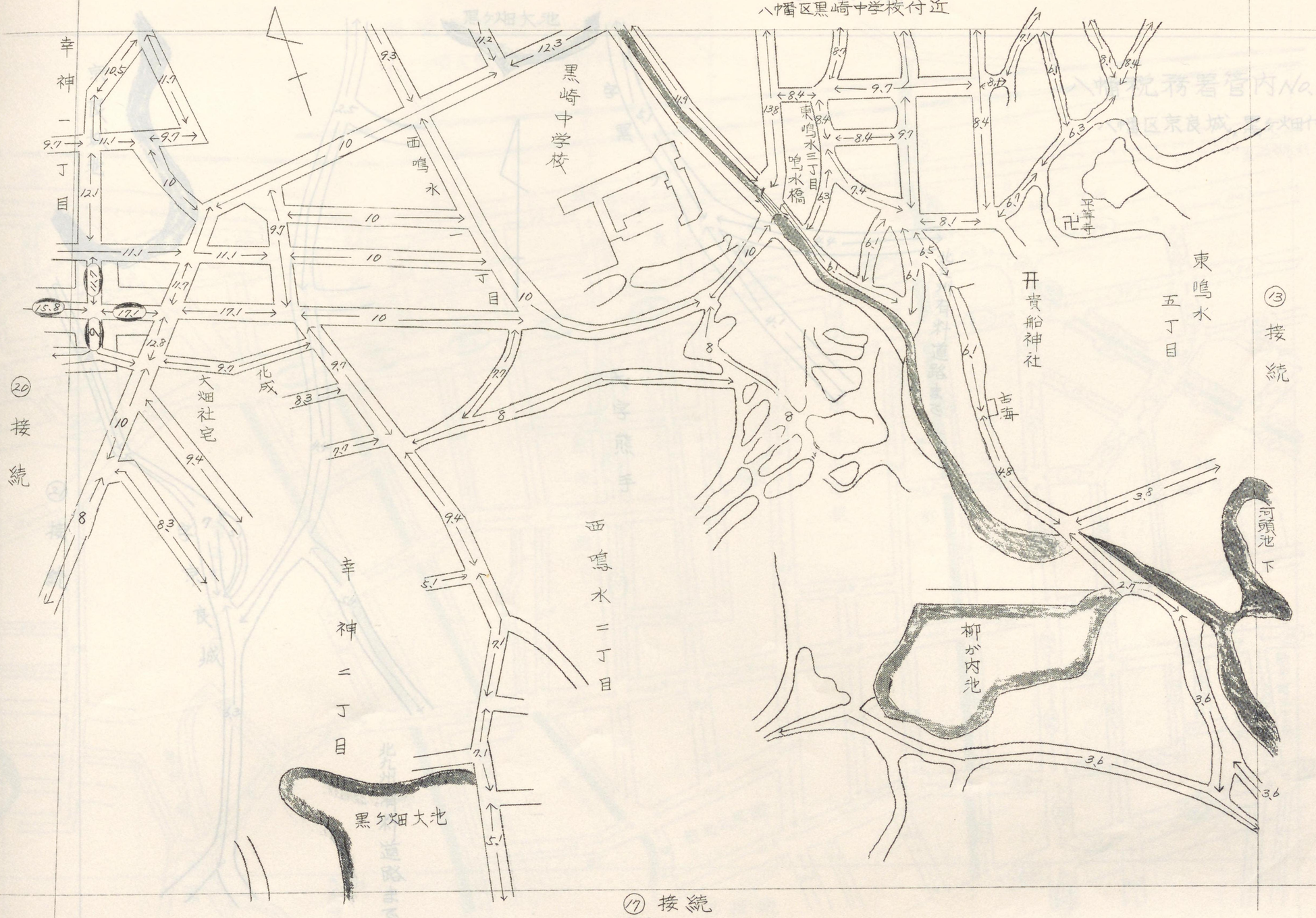

八幡税務署管内No.17

八幡区京良城，黒ヶ畑付近

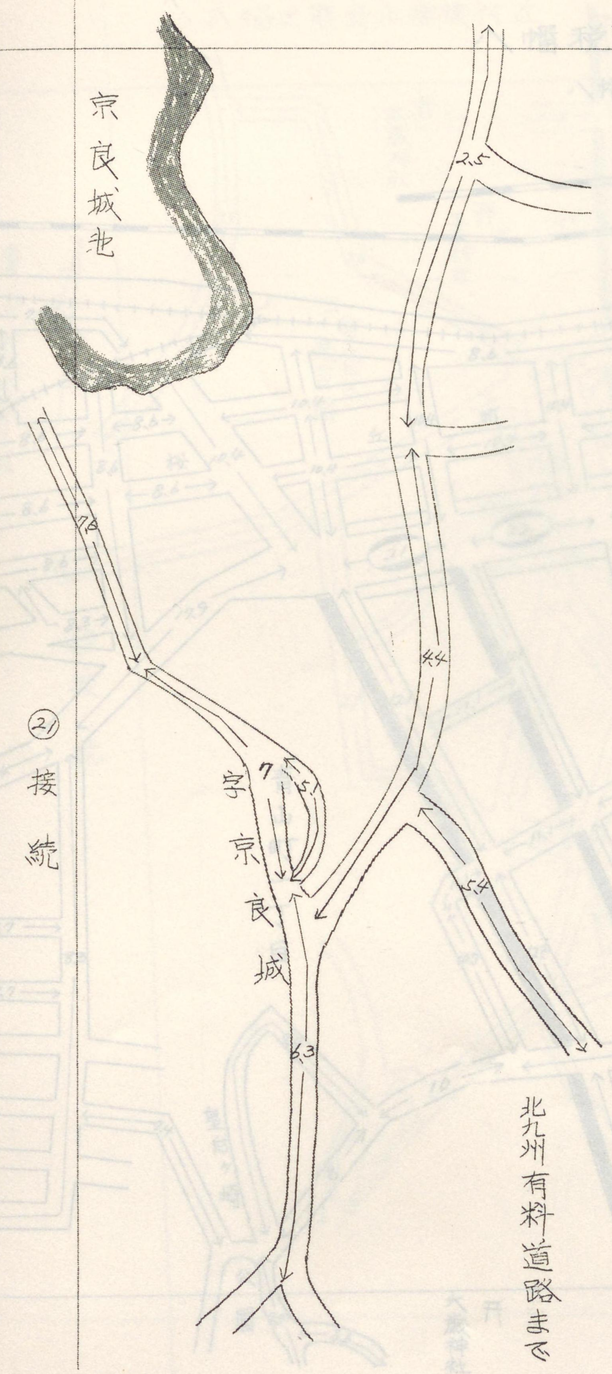

八幡税務署管内 No.18

八幡区熊西、熊手町付近

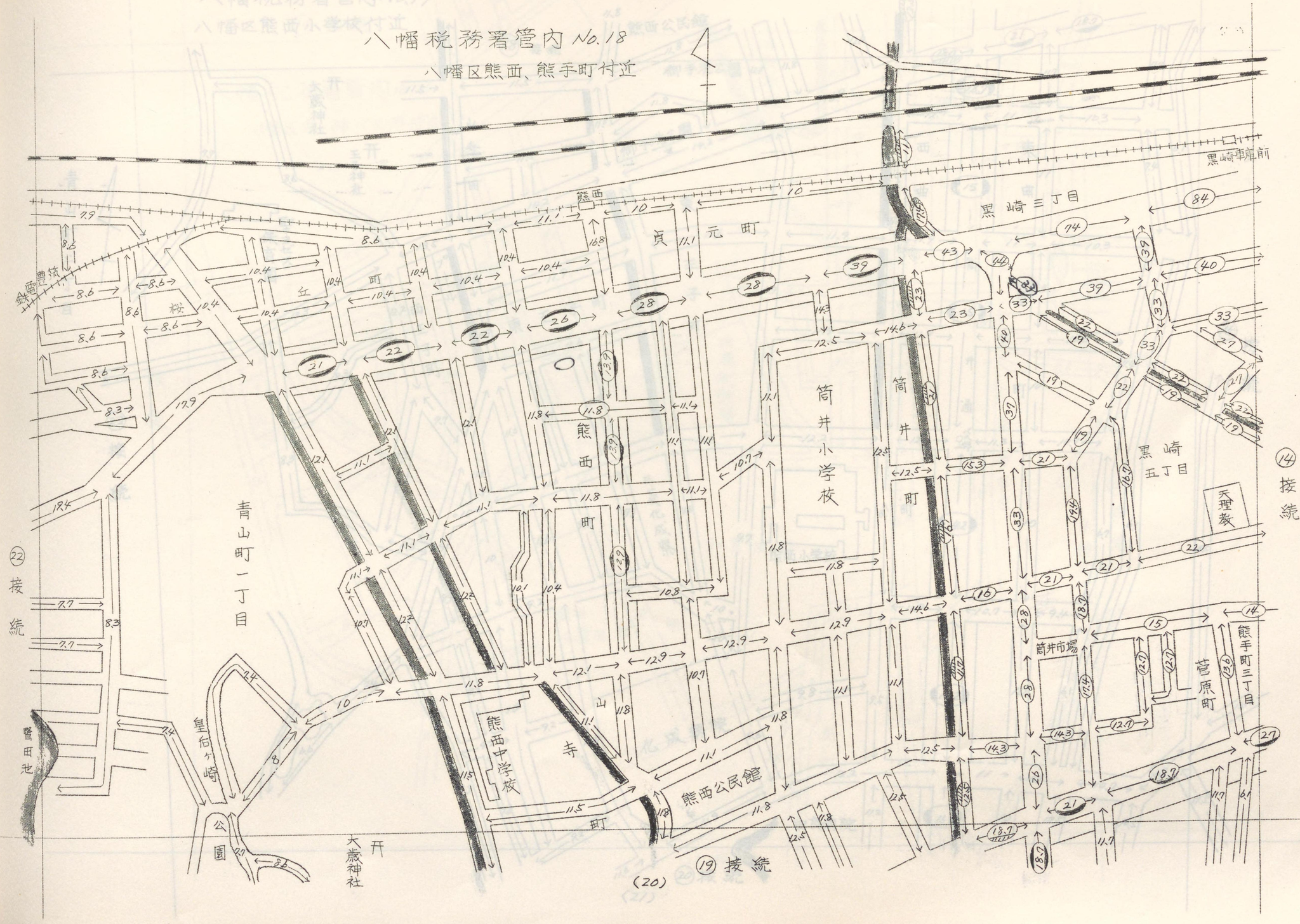

八幡税務署管内No.19

八幡区熊西小学校付近

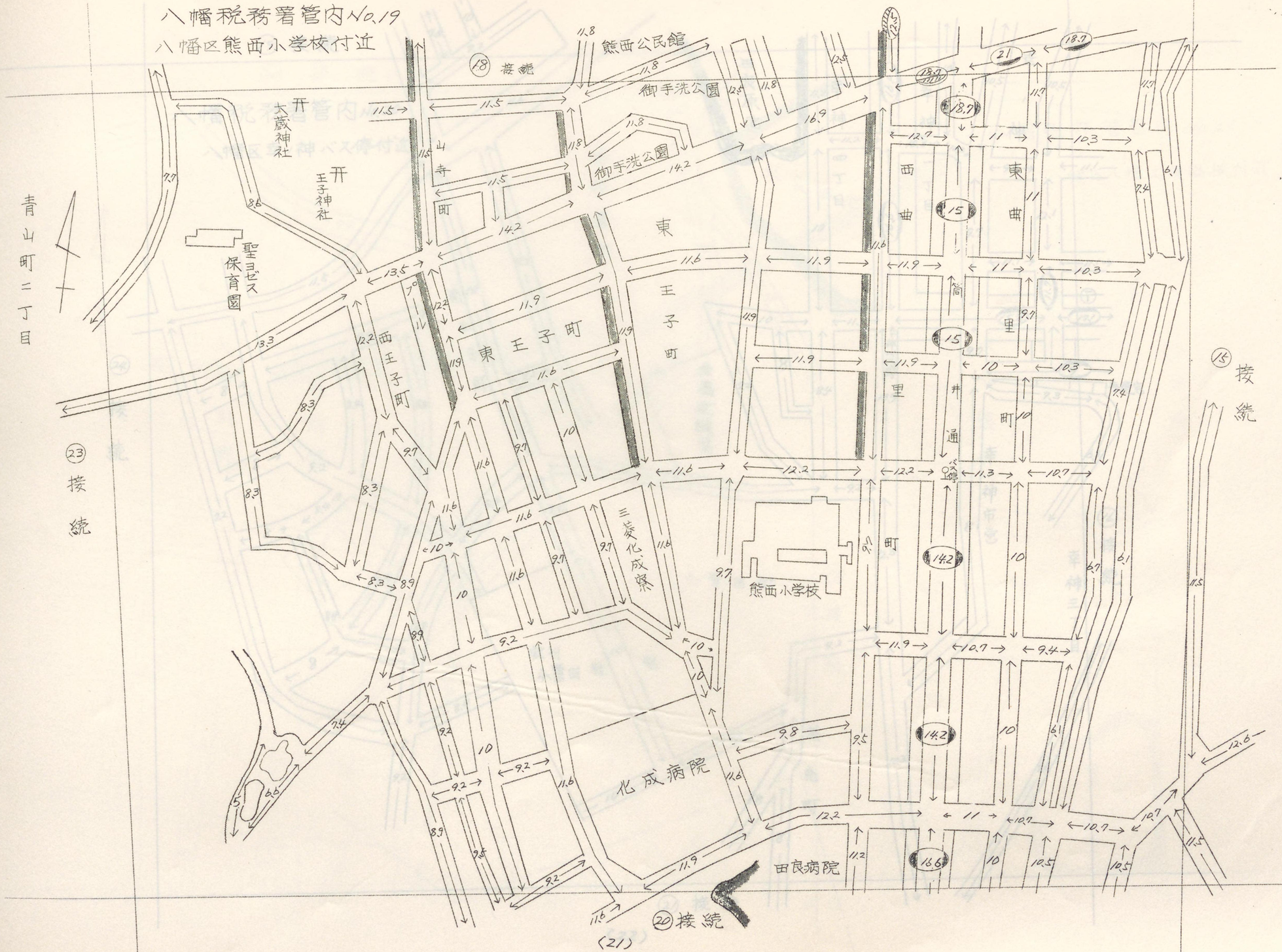

八幡税務署管内 No.20

八幡区幸ノ神バス停付近

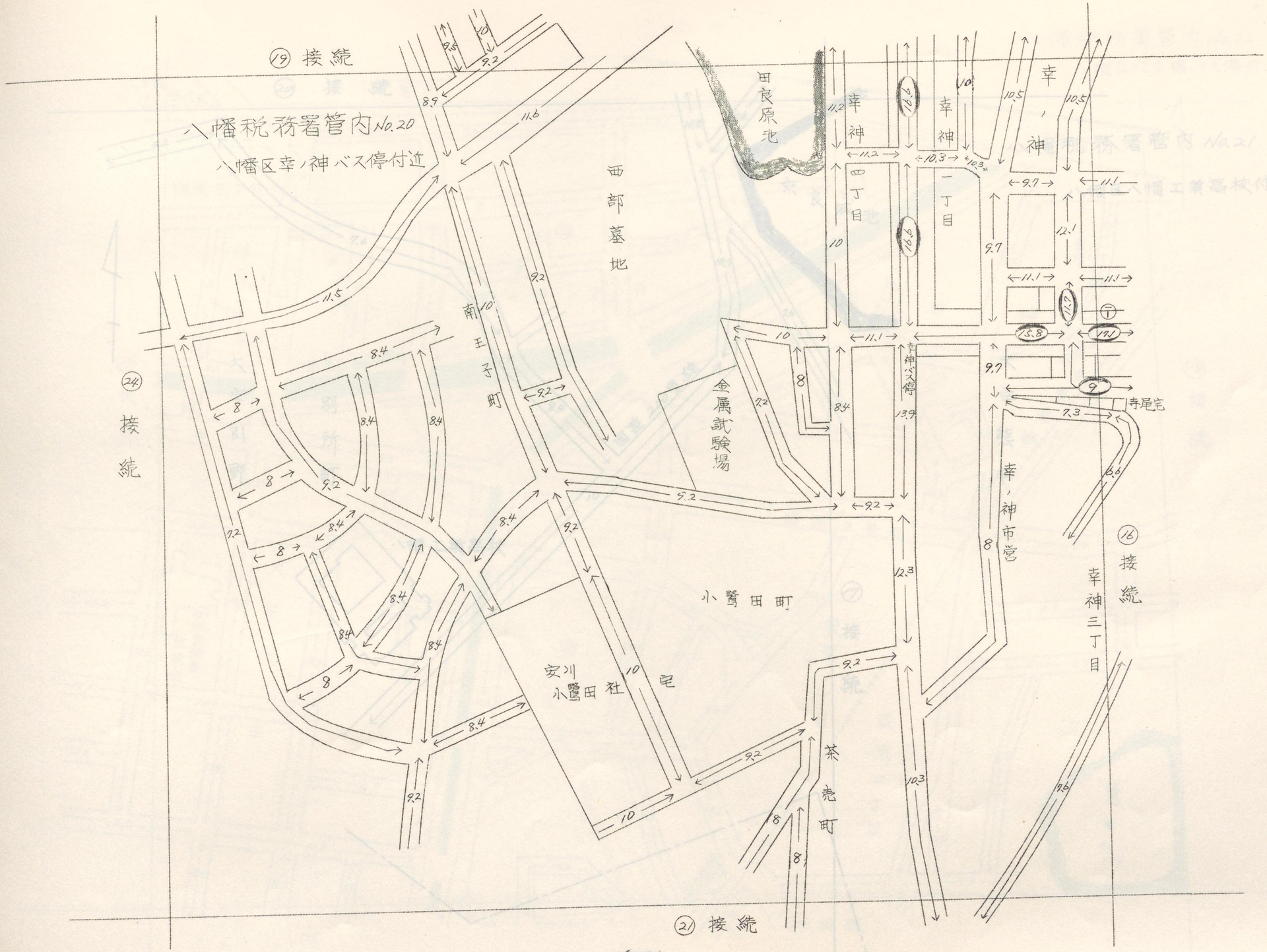

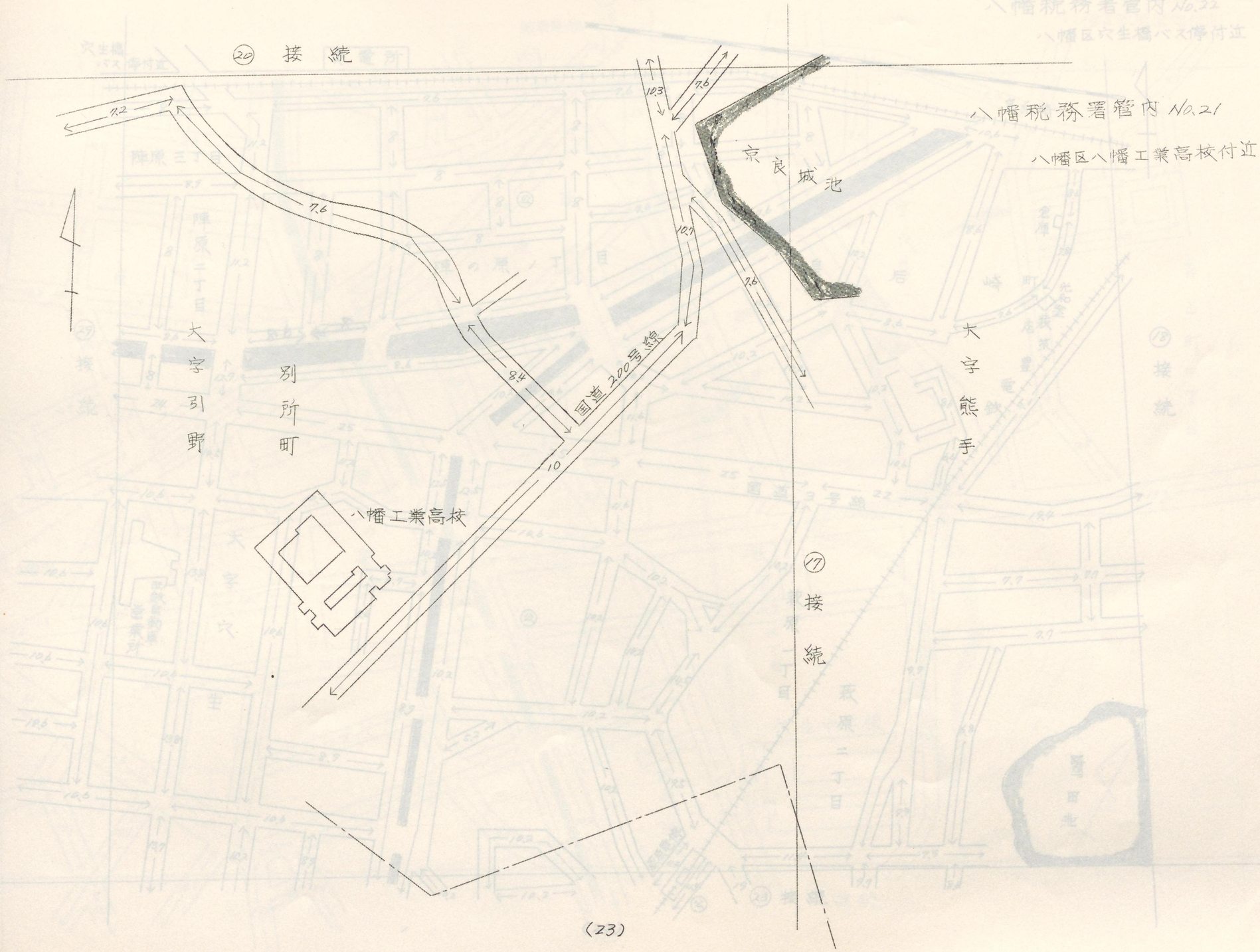

八幡税務署管内 No.21
八幡区八幡工業高校付近
⑳ 接続
⑰ 接続
京良城池
大字引野
別所町
大字熊手
八幡工業高校
国道200号線
7.2
7.6
8.4
10
10.3
10.7

八幡税務署管内 No.22

八幡区穴生橋バス停付近

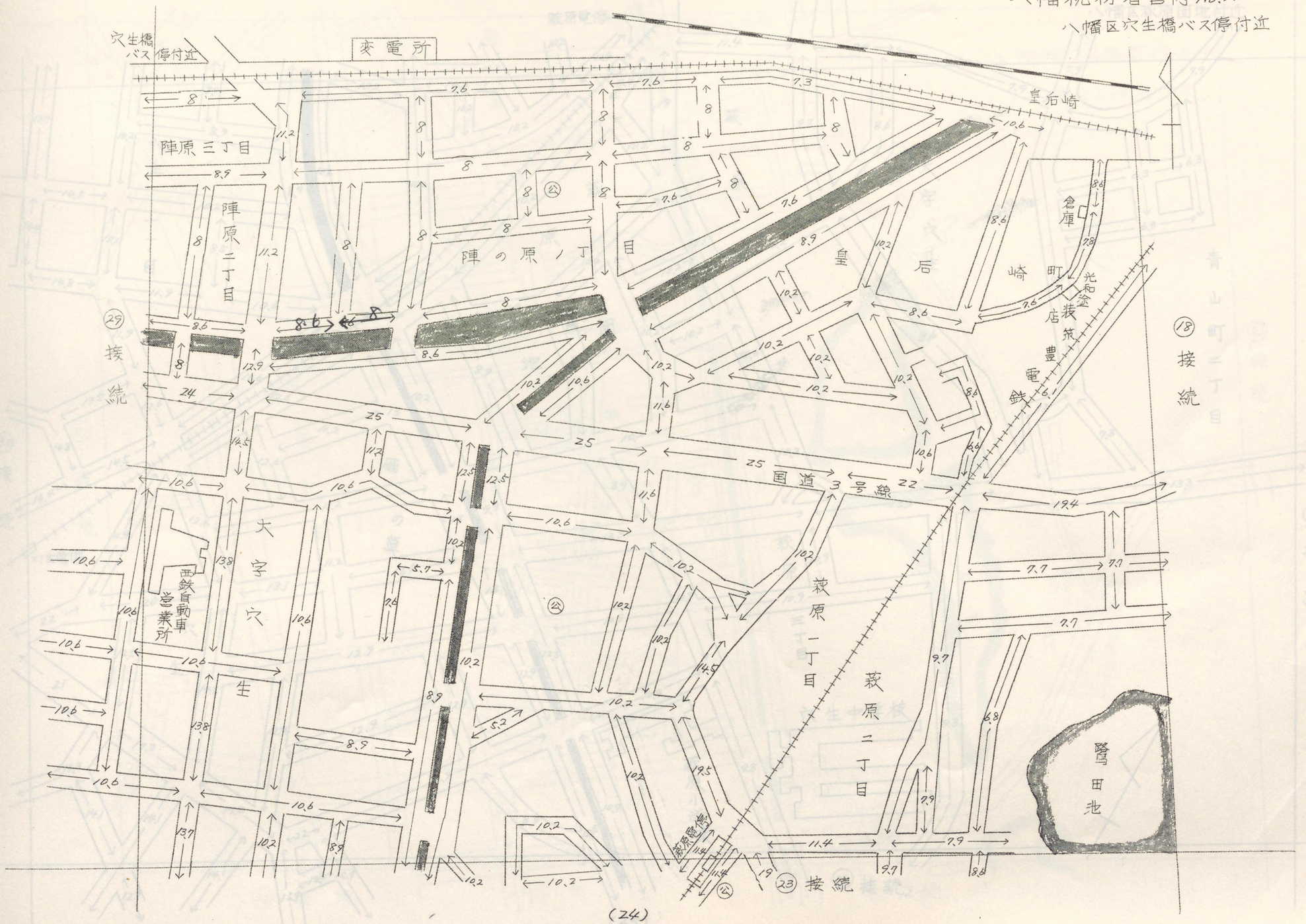

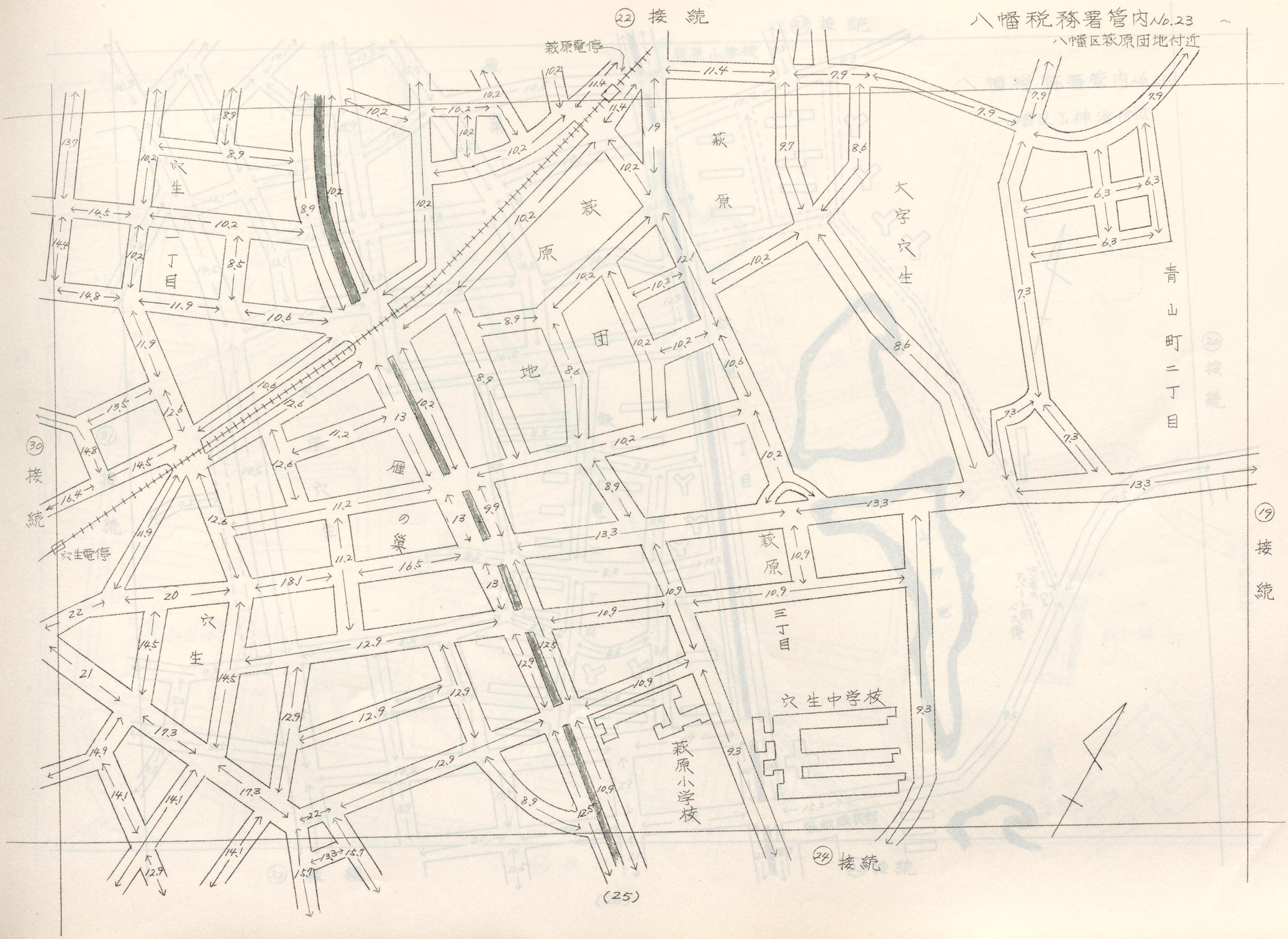
八幡税務署管内No.23
八幡区萩原団地付近
㉒接続
㉚接続
㉔接続
㉙接続
㉑接続
萩原電停
穴生電停
穴生一丁目
穴生
萩原団地
雁の巣
萩原
大字穴生
青山町二丁目
萩原三丁目
穴生中学校
萩原小学校

㉓ 接続
八幡税務署管内No.24
八幡区山神池付近
萩原小学校
雁巣二丁目
鉄竜一丁目
鉄竜二丁目
大字穴生
山神池
マンモスアパート前バス停
製鉄購買部
㉑ 接続
㉒ 接続
㉕ 接続
㉛ 接続

八幡税務署管内 No.25

八幡区引野小学校付近

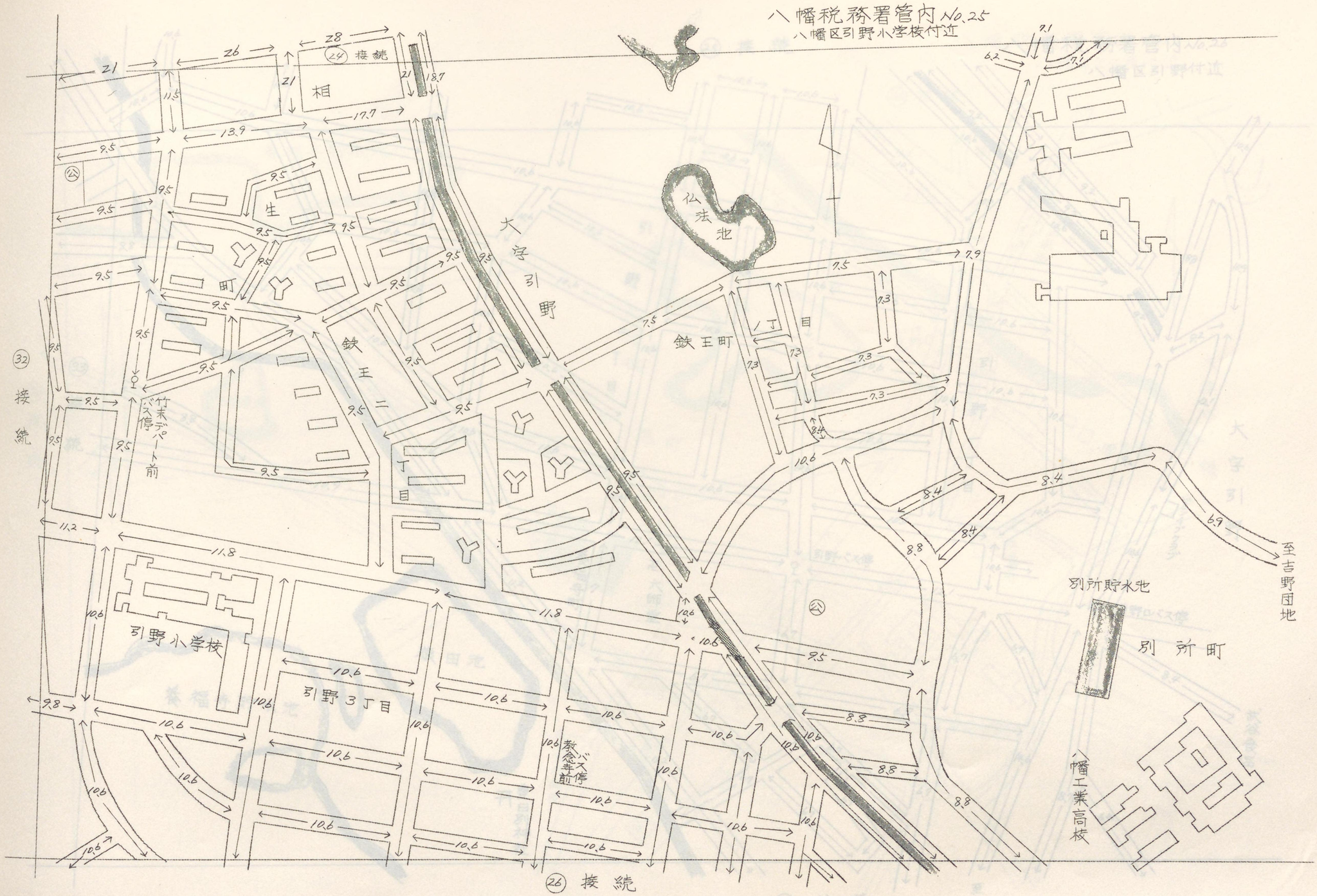

㉕ 接続

㉝ 接続

㉗ 接続

引野一丁目

引野二丁目

大字引野

養福寺町

卍六師堂

引野バス停

引野ロバス停

ドライブクラブ

武谷食品

至直方

猿田池

養福寺貯水池

開 豊日別神社

八幡税務署管内 No.27
八幡区上の原付近

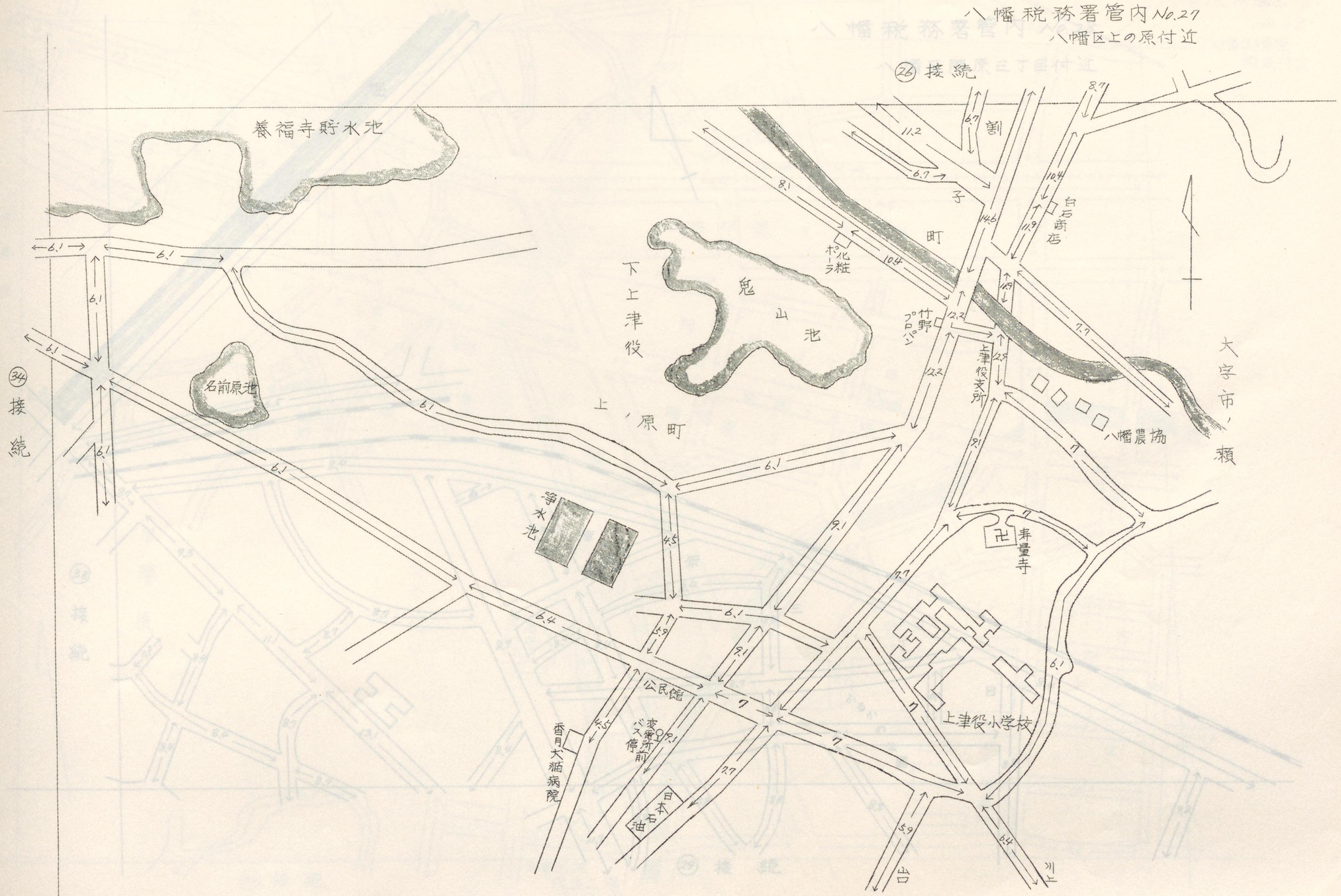

八幡税務署管内 No.28

八幡区陣原三丁目付近

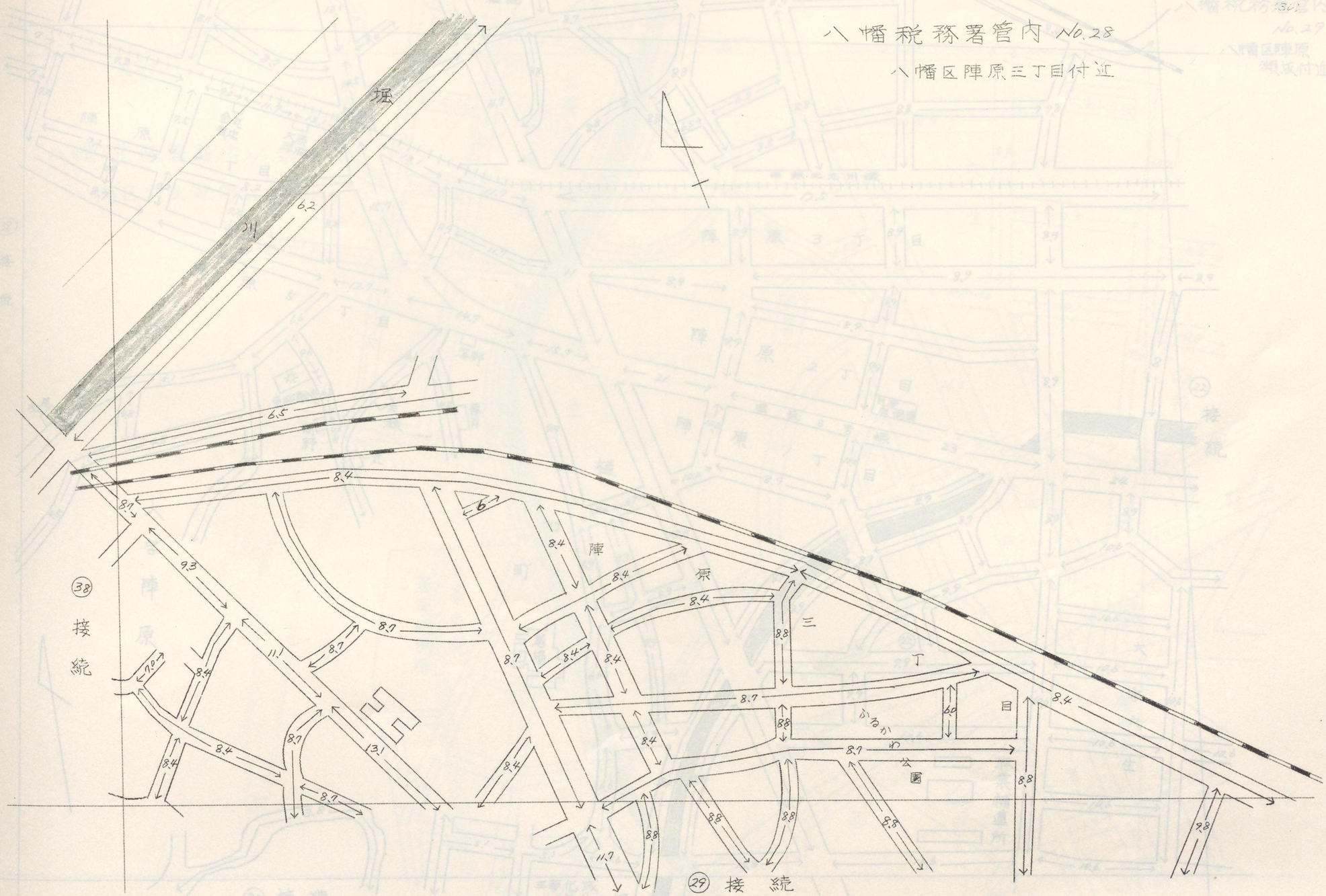

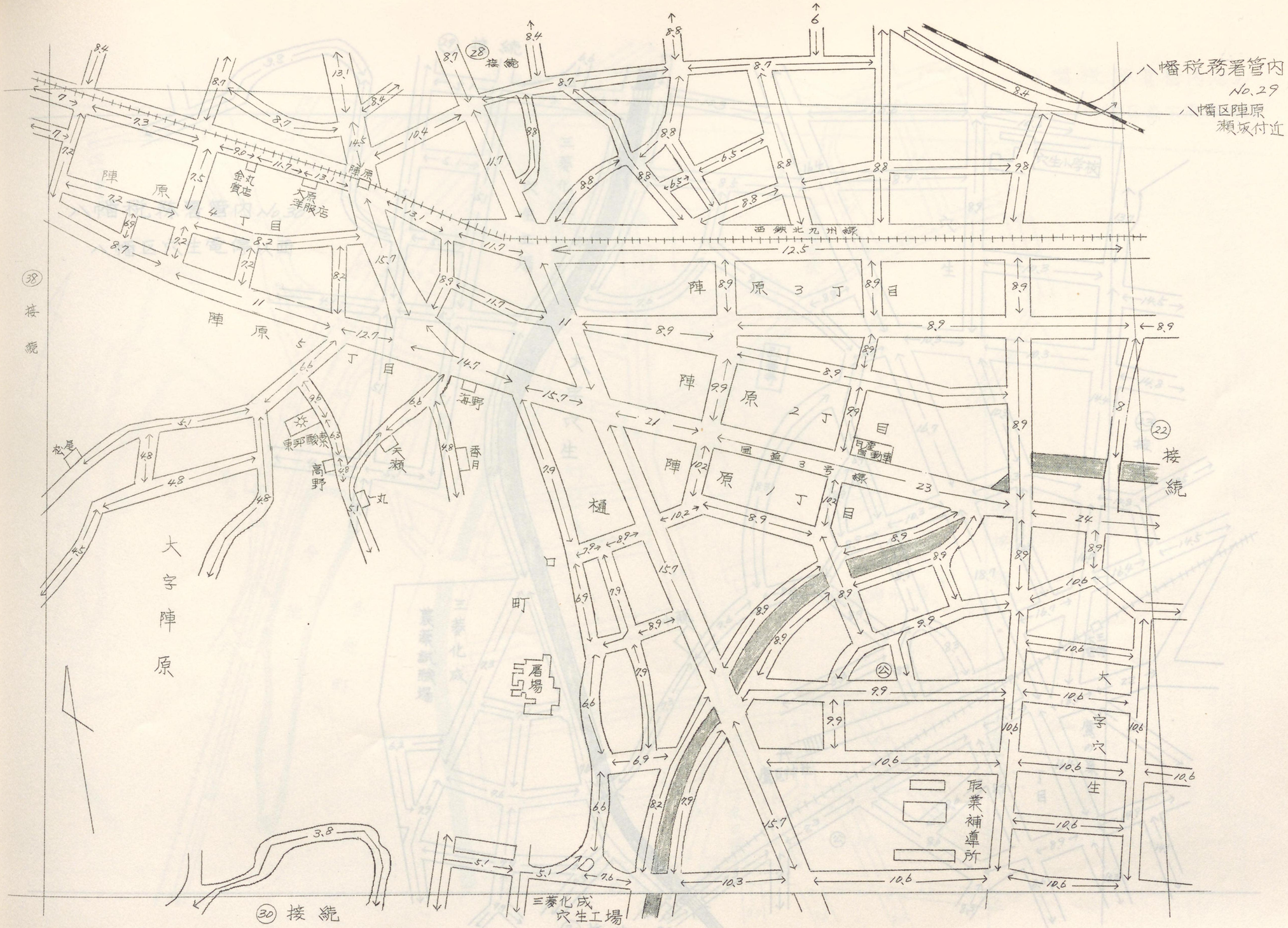
八幡税務署管内
No.29
八幡区陣原
瀬坂付近
陣原4丁目
陣原5丁目
陣原3丁目
陣原2丁目
陣原1丁目
西鉄北九州線
国道3号線
大字陣原
大字穴生
屠場
三菱化成穴生工場
取業補導所
海野
香月
天瀬
高野
東邦酸素
松尾
接続
接続
接続
接続

八幡税務署管内No.30

八幡区穴生電停以西

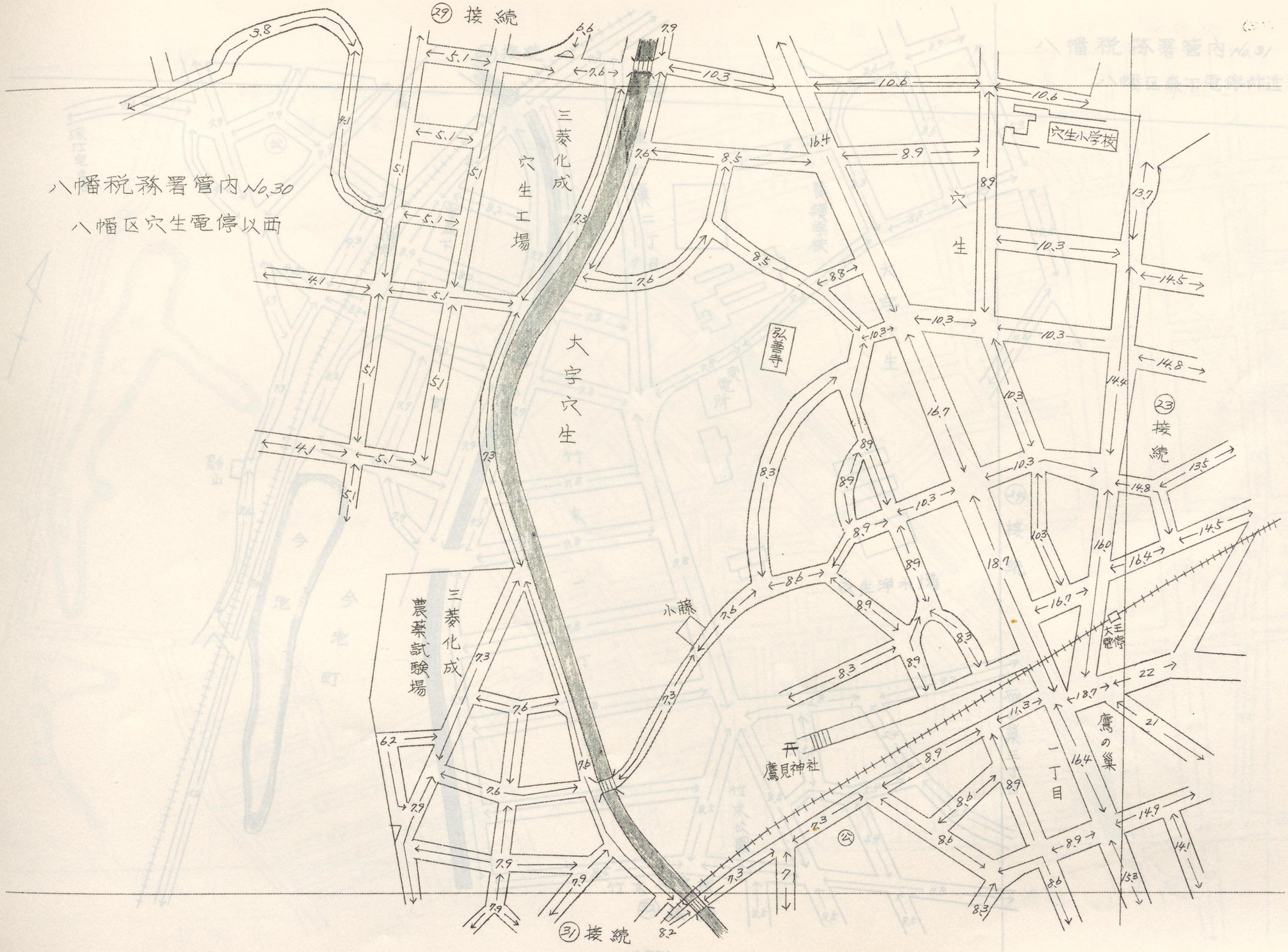

八幡税務署管内No.31

八幡区森下電停付近

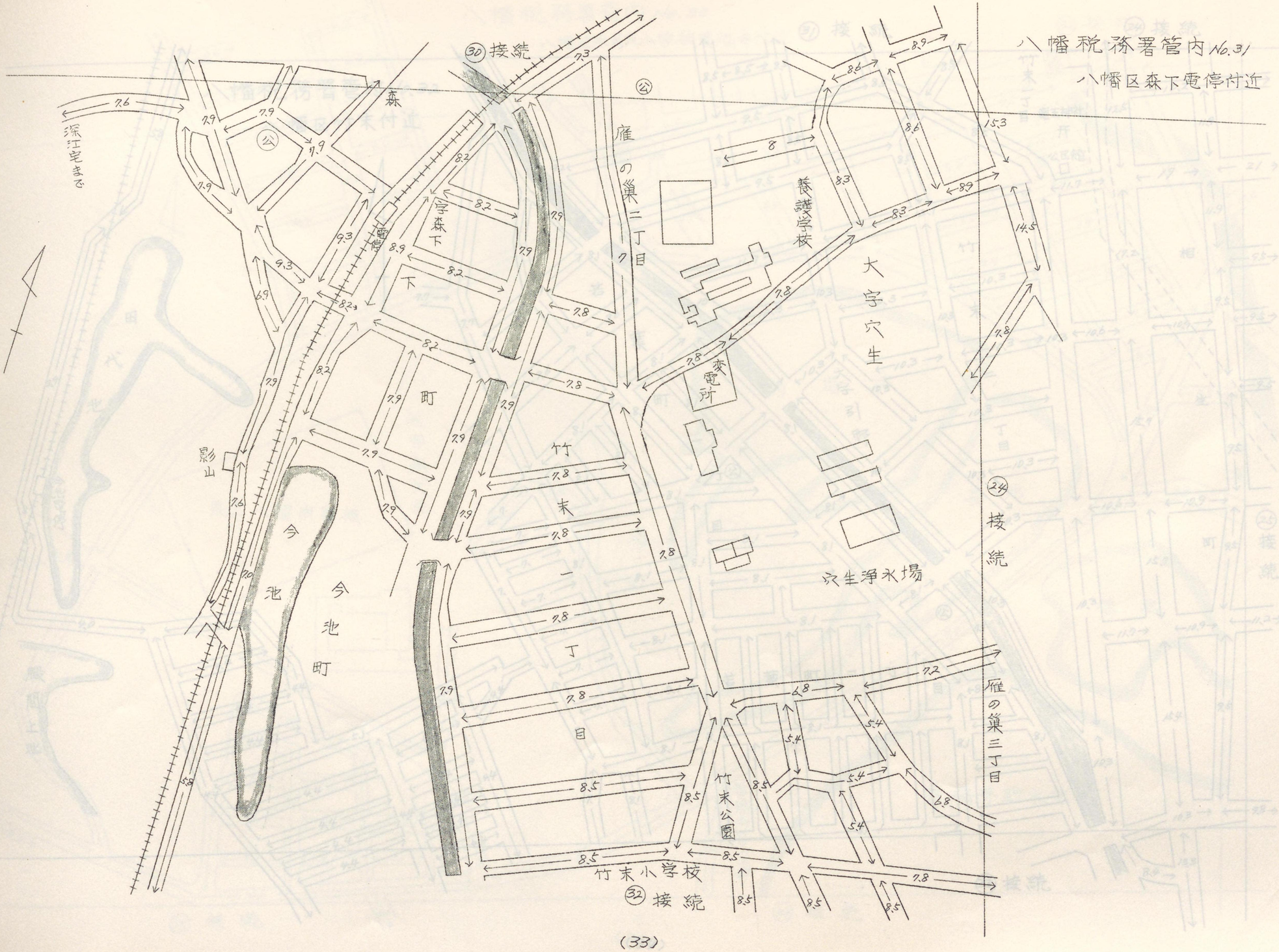

八幡税務署管内No.32

八幡区竹末付近

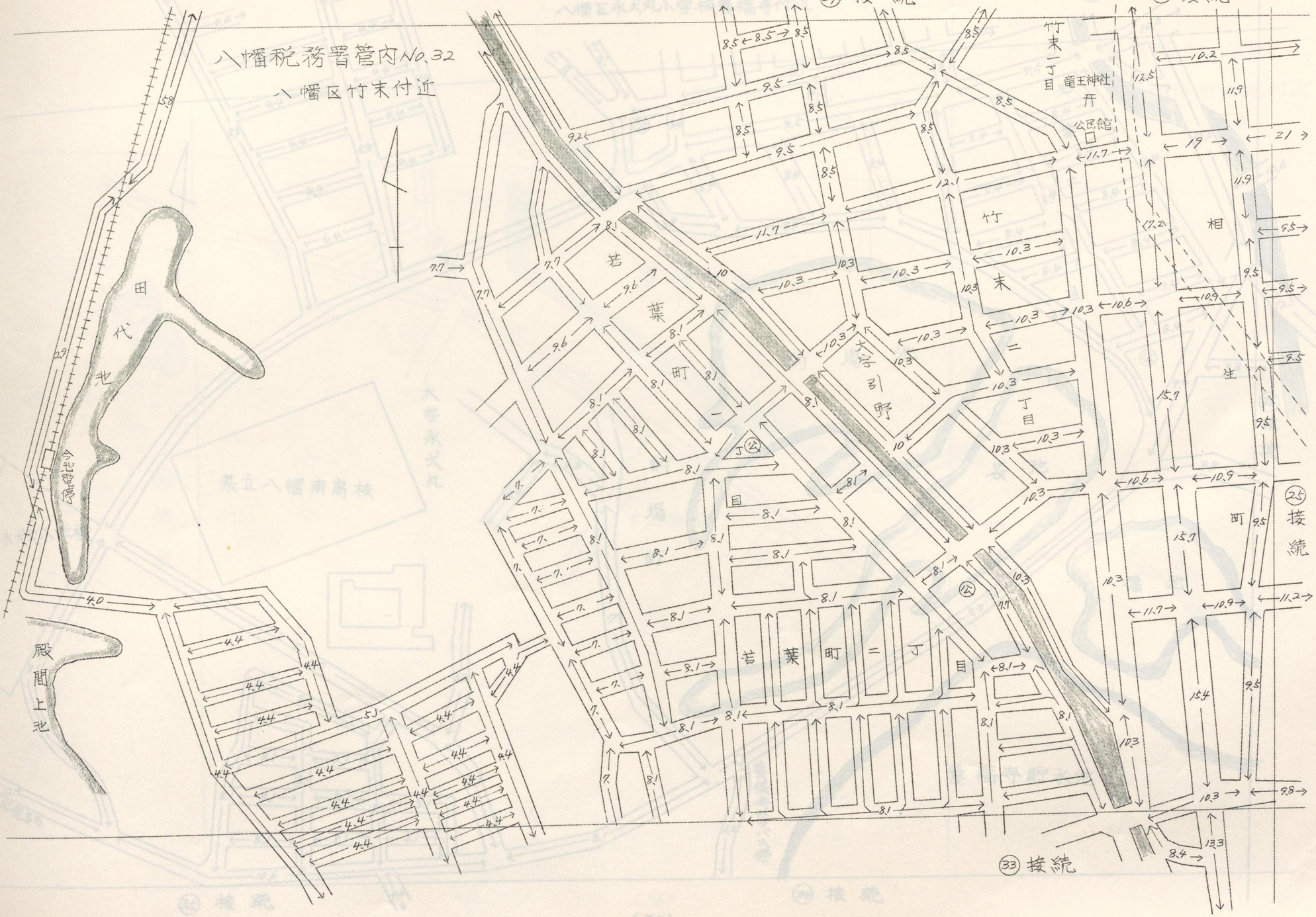

八幡税務署管内 No. 33

八幡区永犬丸小学校養福寺付近

八幡税務署管内 No.34

八幡区養福寺貯水池付近

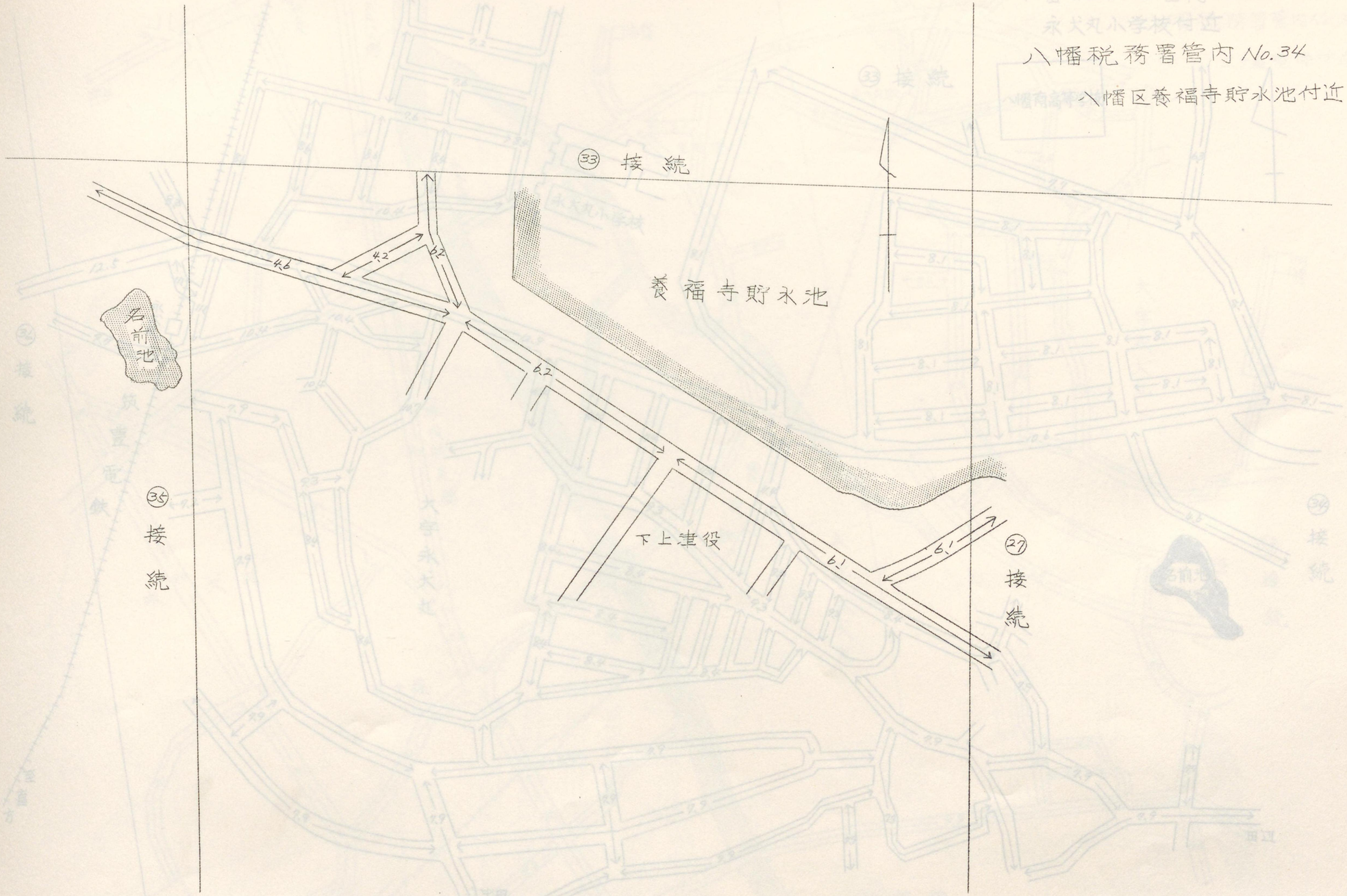

八幡税務署管内 No.35

永犬丸小学校付近

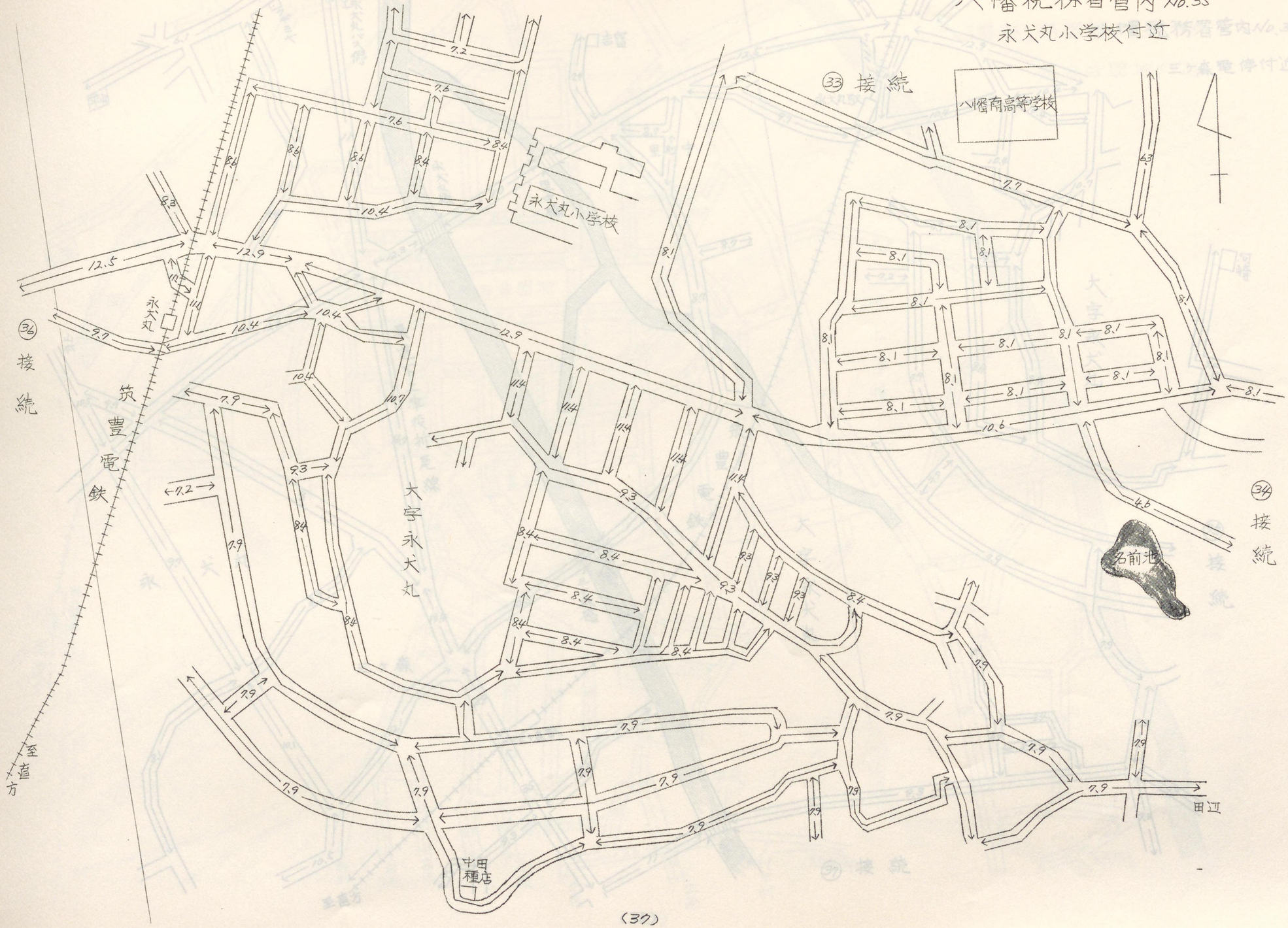

八幡税務署管内No.36

三ケ森電停付近

八幡税務署管内 No.37

春日台団地付近

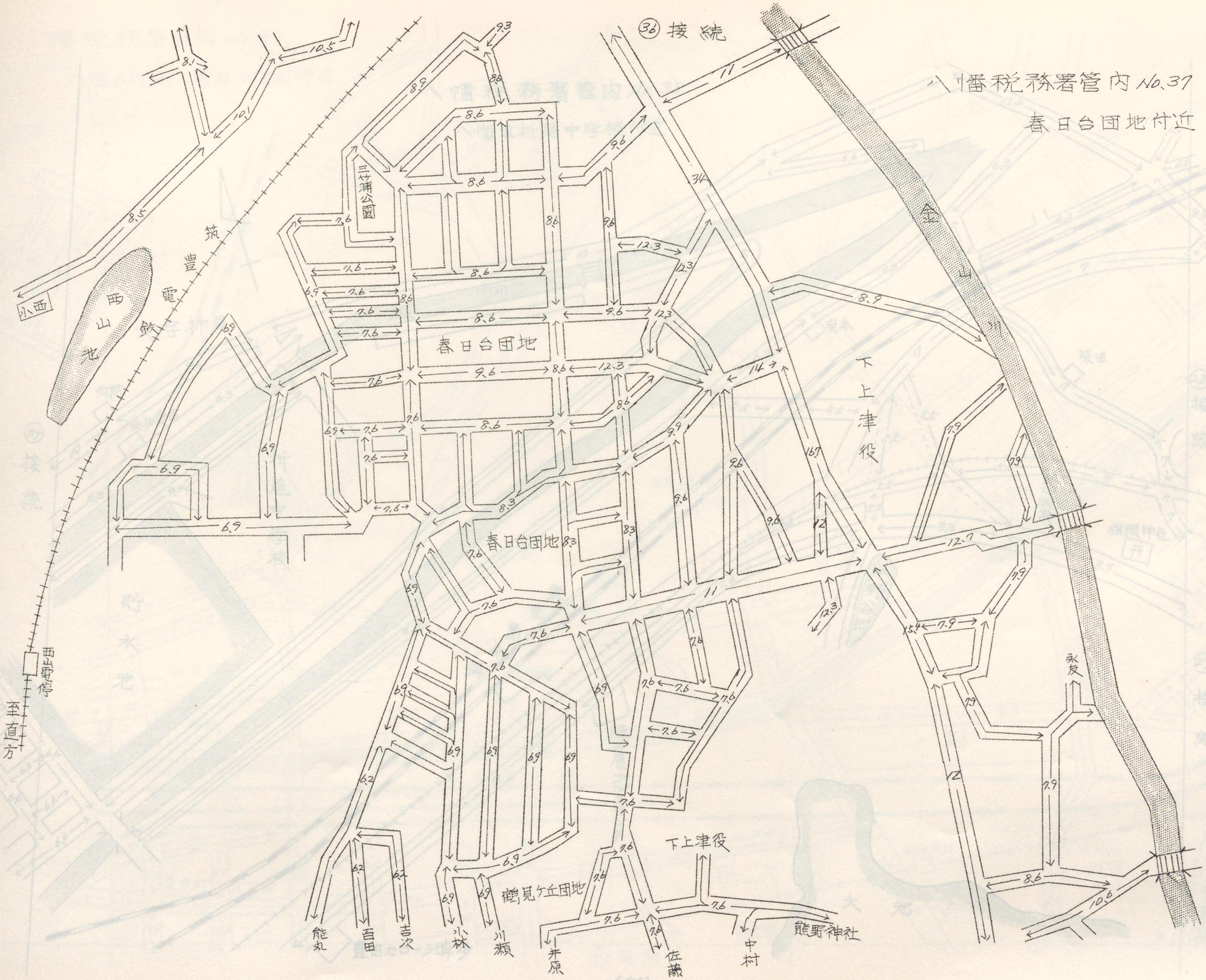

八幡税務署管内No.38

八幡区折尾中学校付近

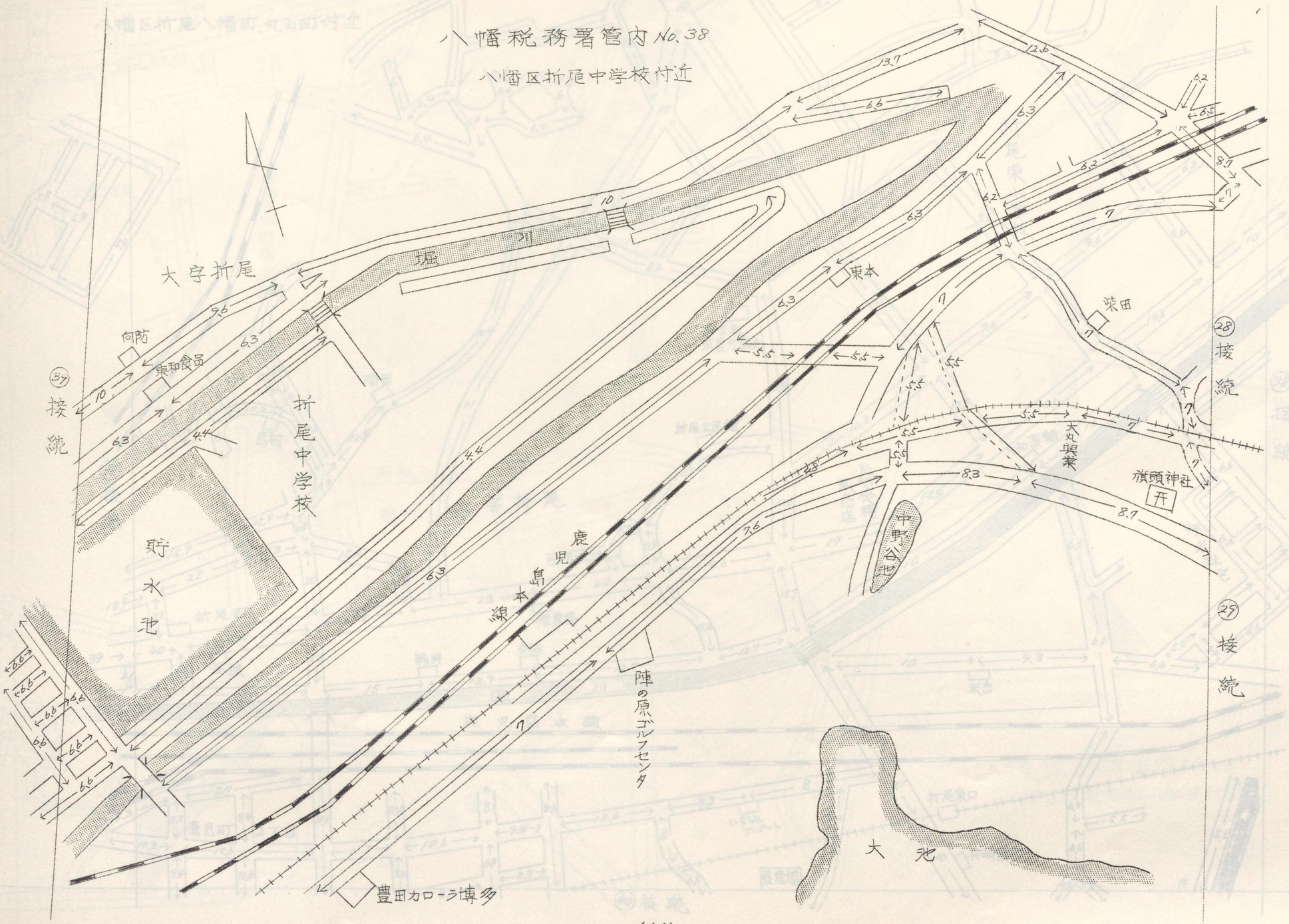

八幡税務署管内 No.39

八幡区折尾八幡町、丸山町付近

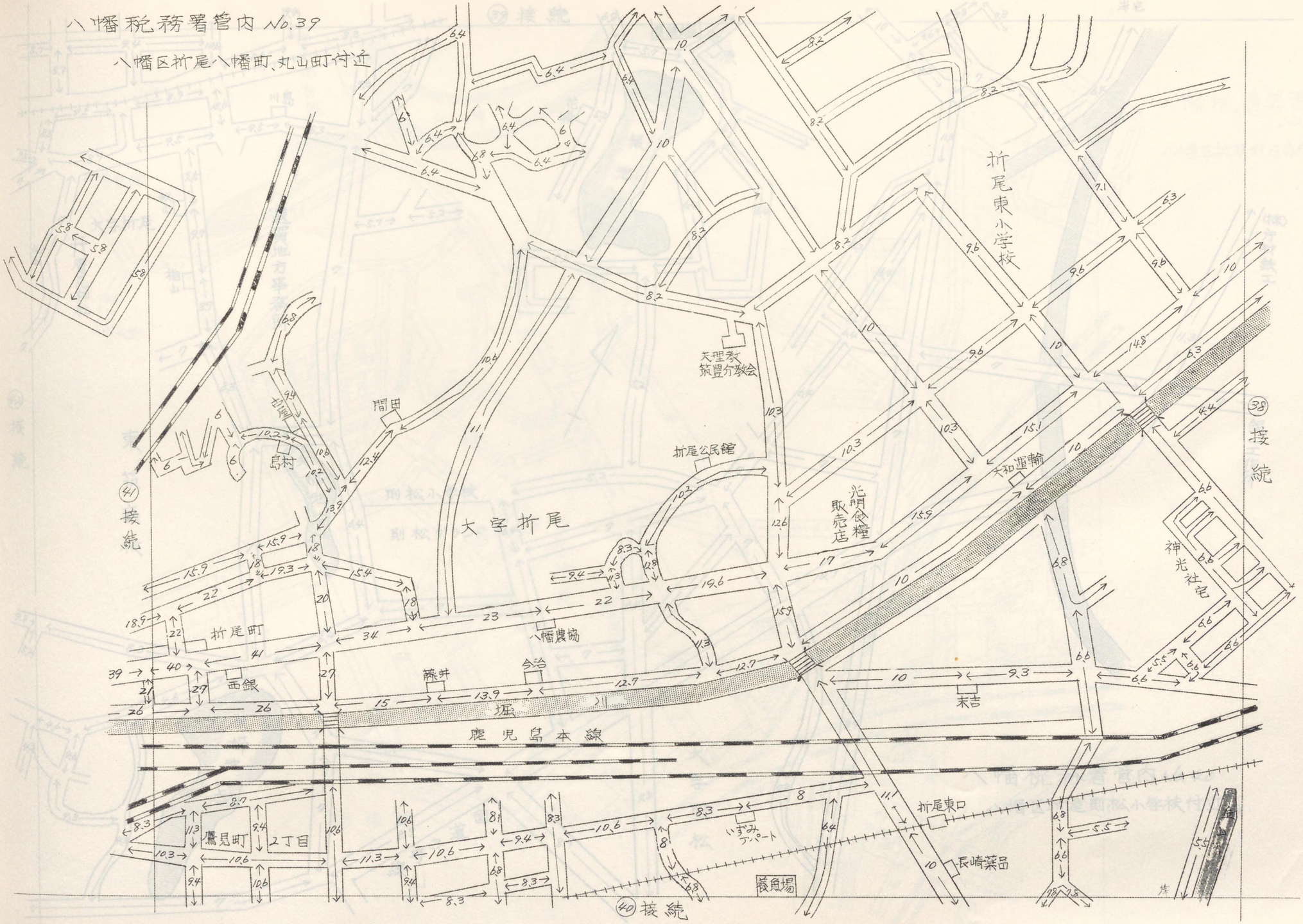

(42) 接続

(39) 接続

岸宅

(株)方材鉄工

飯山工作所

養魚場

原

花崎

口無池

川島

秋山

指山

大字折尾

山本

開鷹見神社

遠賀地方事務所

東筑高校

則松小学校

則松グランド

夫婦池(下)

夫婦池(上)

大字則松

国道3号線

八幡税務署管内No.40

八幡区折尾則松小学校付近

八幡税務署管内
No.41

八幡区折尾町日吉町付近

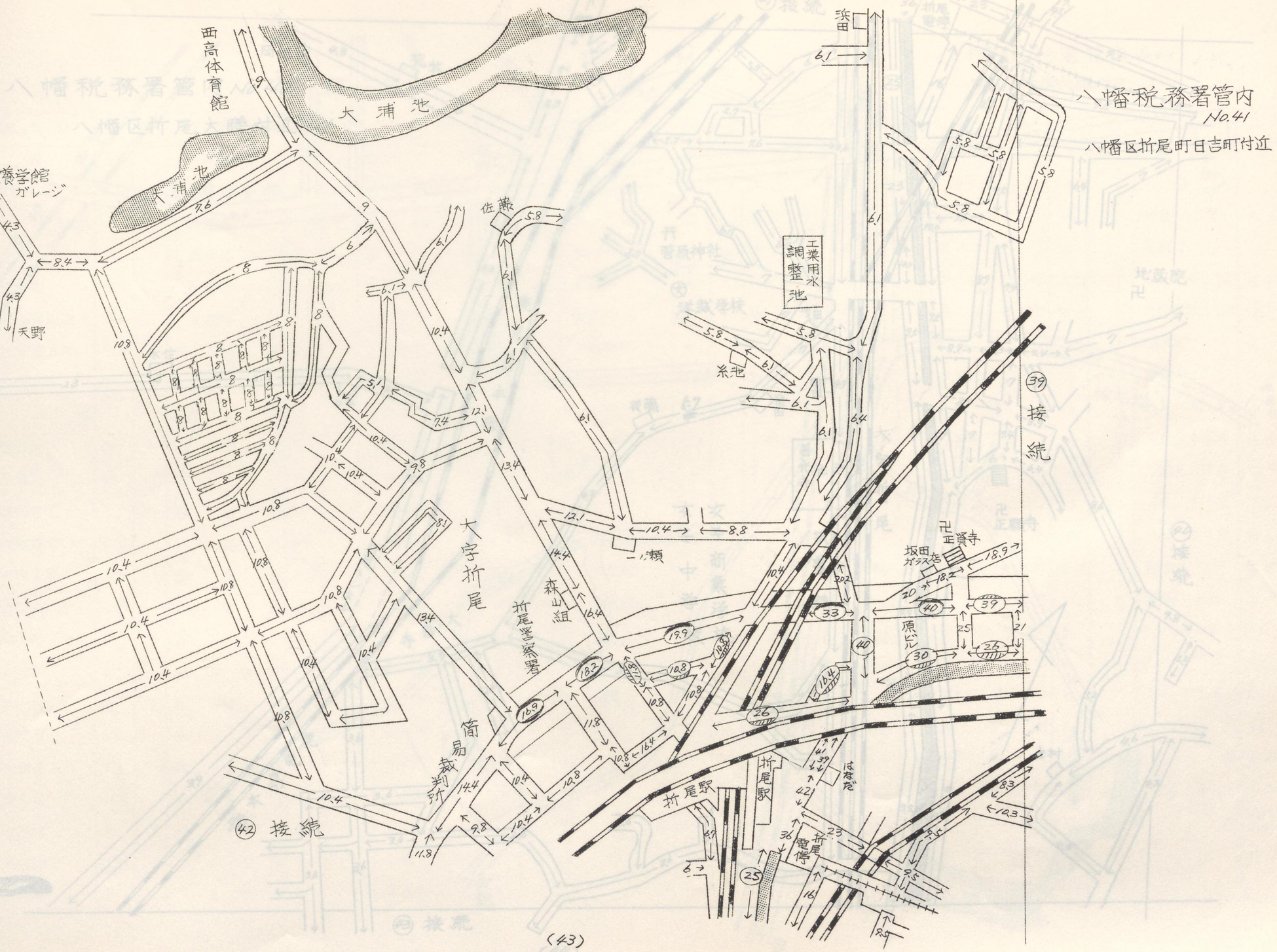

八幡税務署管内No.42

八幡区折尾大膳付近～1

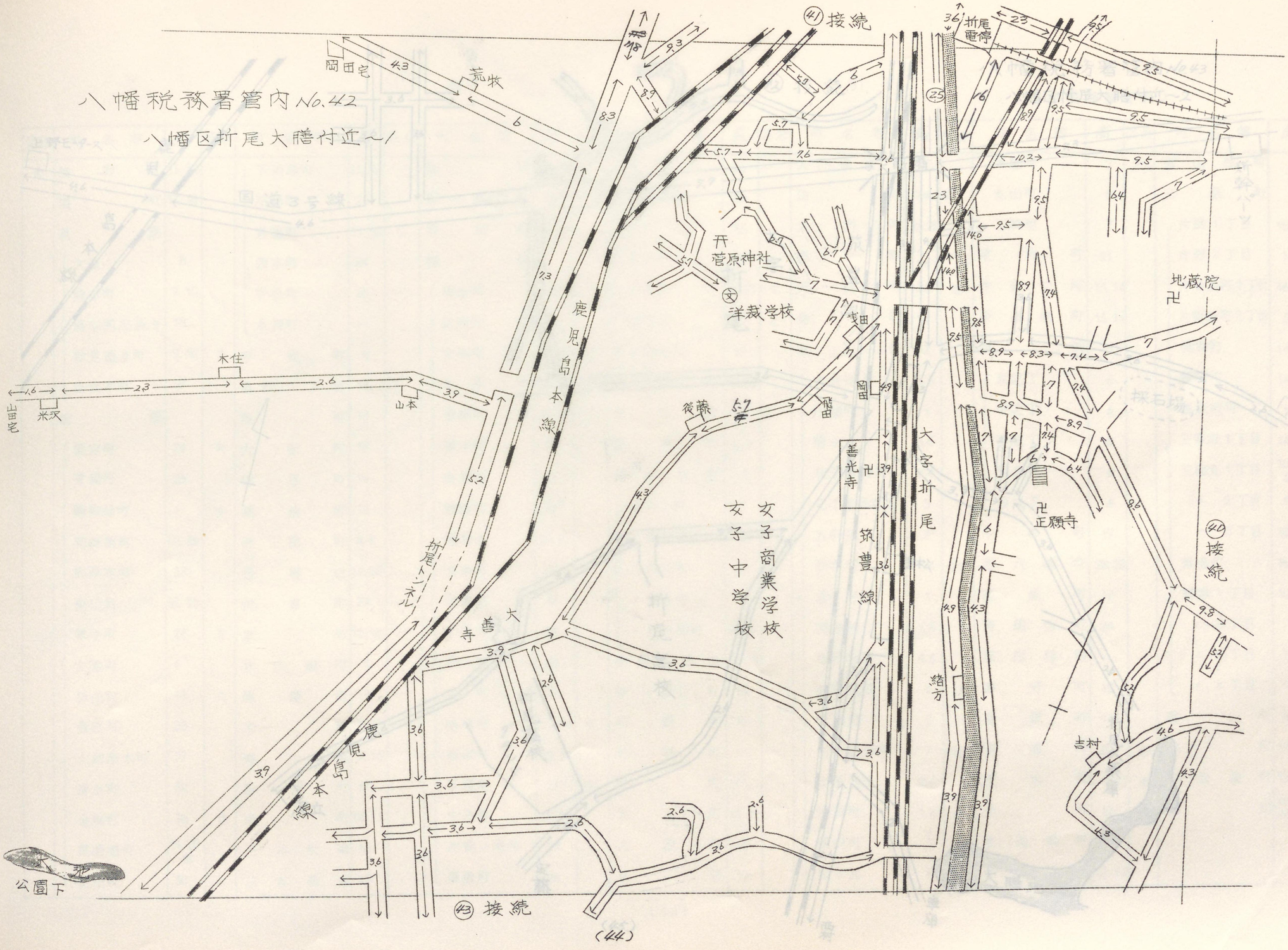

八幡税務署管内No.43

八幡区折尾大膳付近～2

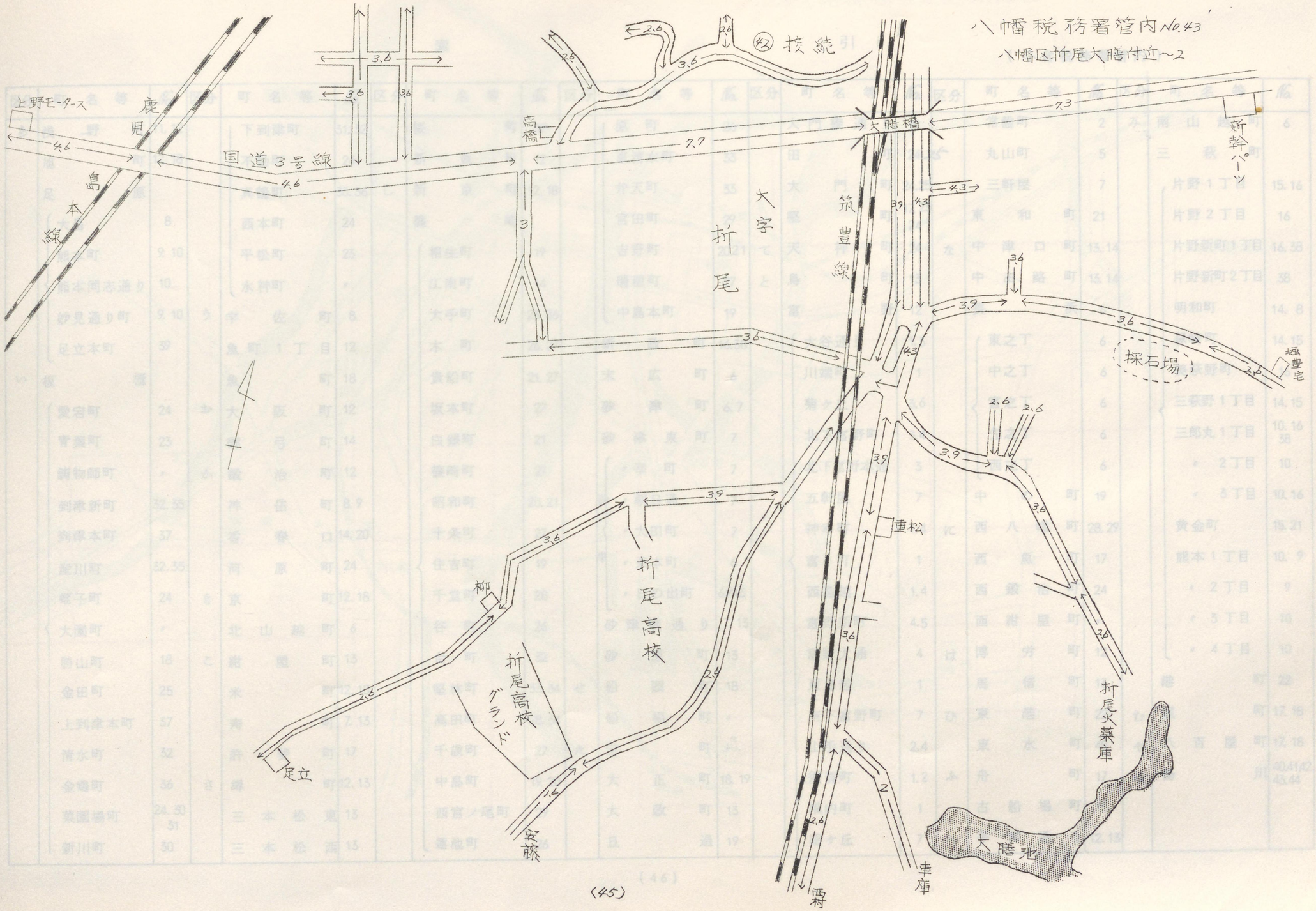

索　　引

（小倉税務署管内）

区分	町名等	No.
あ	浅野町	11.12
	旭町	17.18
	足原	
	大畠	8
	熊本町	9.10
	熊本同志通り	10
	妙見通り町	9.10
	足立本町	39
い	板櫃	
	愛宕町	24
	青葉町	23
	鋳物師町	〃
	到津新町	32.35
	到津本町	37
	産川町	32.35
	蛭子町	24
	大園町	〃
	勝山町	18
	金田町	25
	上到津本町	37
	清水町	32
	金鶏町	36
	菜園場町	24.30 31
	新川町	30
	下到津町	31.32
	不動町	24
	真鶴町	33.36
	西本町	24
	平松町	23
	水神町	〃
う	宇佐町	8
	魚町1丁目	12
	魚町	18
お	大阪町	12
	御弓町	14
か	鍛治町	12
	神岳町	8.9
	香春口	14.20
	河原町	24
き	京町	12.18
	北山越町	6
こ	紺屋町	13
	米町	12.18
	寿町	7.13
	許斐町	17
さ	堺町	12.13
	三本松東	13
	三本松西	13
	桜町	32
	新魚町	12
し	新京町	12.18
	篠崎	
	相生町	19
	江南町	14
	大手町	25.26
	木町	26.27
	貴船町	21.27
	坂本町	27
	白銀町	21
	篠崎町	27
	昭和町	20.21
	十条町	27
	住吉町	19
	千堂町	28
	谷町	26
	台町	32
	堅林町	33.34
	高田町	28.34
	千歳町	27
	中島町	19.20
	西宮ノ尾町	29
	蓮池町	26
	原町	26
	東清水町	33
	弁天町	33
	宮田町	29
	吉野町	20.21
	瑞穂町	27
	中島本町	19
	新政町	16.38
	末広町	6
	砂津町	6.7
	砂津東町	7
	〃幸町	7
	〃朝日通	7
	〃大田町	7
	〃東本町	6
	〃日の出町	6.7.13
	砂津橋通り	7.13
	砂原町	13
せ	船頭町	18
	船場町	〃
た	宝町	〃
	大正町	18.19
	大政町	13
	旦過	19
	大門橋通り	19
	田町	24 25
	大門町	24.25
	堅町	17.23 24
て	天神町	24
と	鳥町	13
	富野	12
	大谷通り	1.3
	川端町	1
	菊ヶ丘	3.6
	北下富野町	3.4
	北下富野本通	3
	五軒屋	7
	神幸町	1.4
	富町	1
	西鳥越	1.4
	富野新町	4.5
	富野大通	4
	東鳥越	1
	南下富野町	7
	山手通り	2.4
	須賀町	1.2
	横内町	1
	昭ヶ丘	7
	常盤町	2
	丸山町	5
	三軒屋	7
	東和町	21
な	中津口町	13.14
	中主路町	13.14
	長浜	6
	東之丁	6
	中之丁	6
	宮之丁	6
	先之丁	6
	西之丁	6
	中の町	19
に	西八幡町	28.29
	西魚町	17
	西鍛治町	24
	西紺屋町	〃
は	博労町	12
	馬借町	13
ひ	東港町	22
	東水町	40
ふ	舟町	17
	古船場町	13
へ	平和通り	12.13
み	南山越町	6
	三萩町	
	片野1丁目	15.16
	片野2丁目	16
	片野新町1丁目	16.38
	片野新町2丁目	38
	明和町	14.8
	萩崎町	14.15
	美萩野町	16
	三萩野1丁目	14.15
	三郎丸1丁目	10.16 38
	〃2丁目	10
	〃3丁目	10.16
	黄金町	15.21
	熊本1丁目	10.9
	〃2丁目	9
	〃3丁目	10
	〃4丁目	10
	港町	22
む	室町	17.18
や	八百屋町	17.18
ゆ	湯川	40.41.42. 43.44

小倉区路線価設定地域略図～1

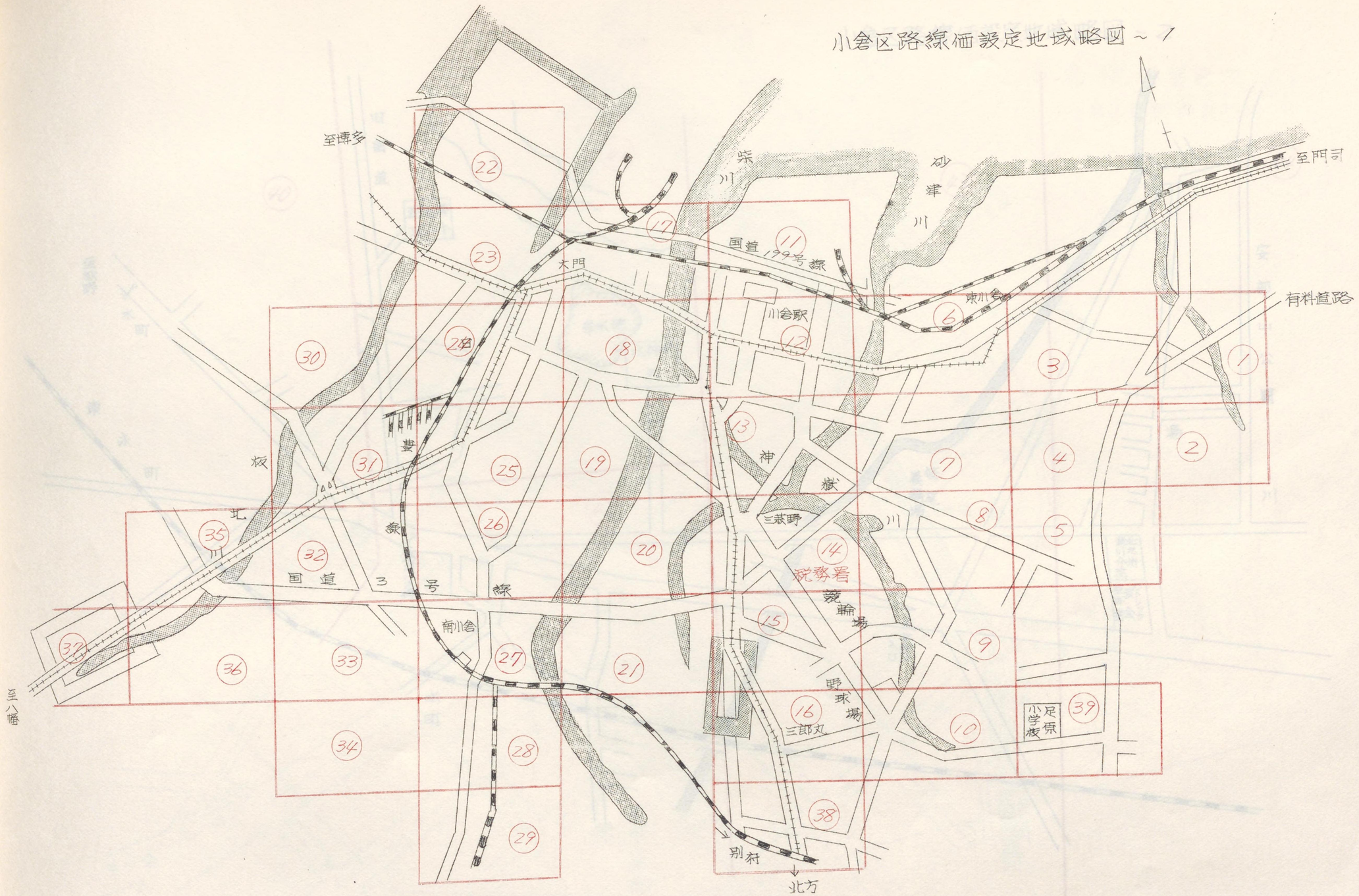

小倉区路線価設定地域略図 - 2

小倉税務署管内 No.1

小倉区富野西鳥越町

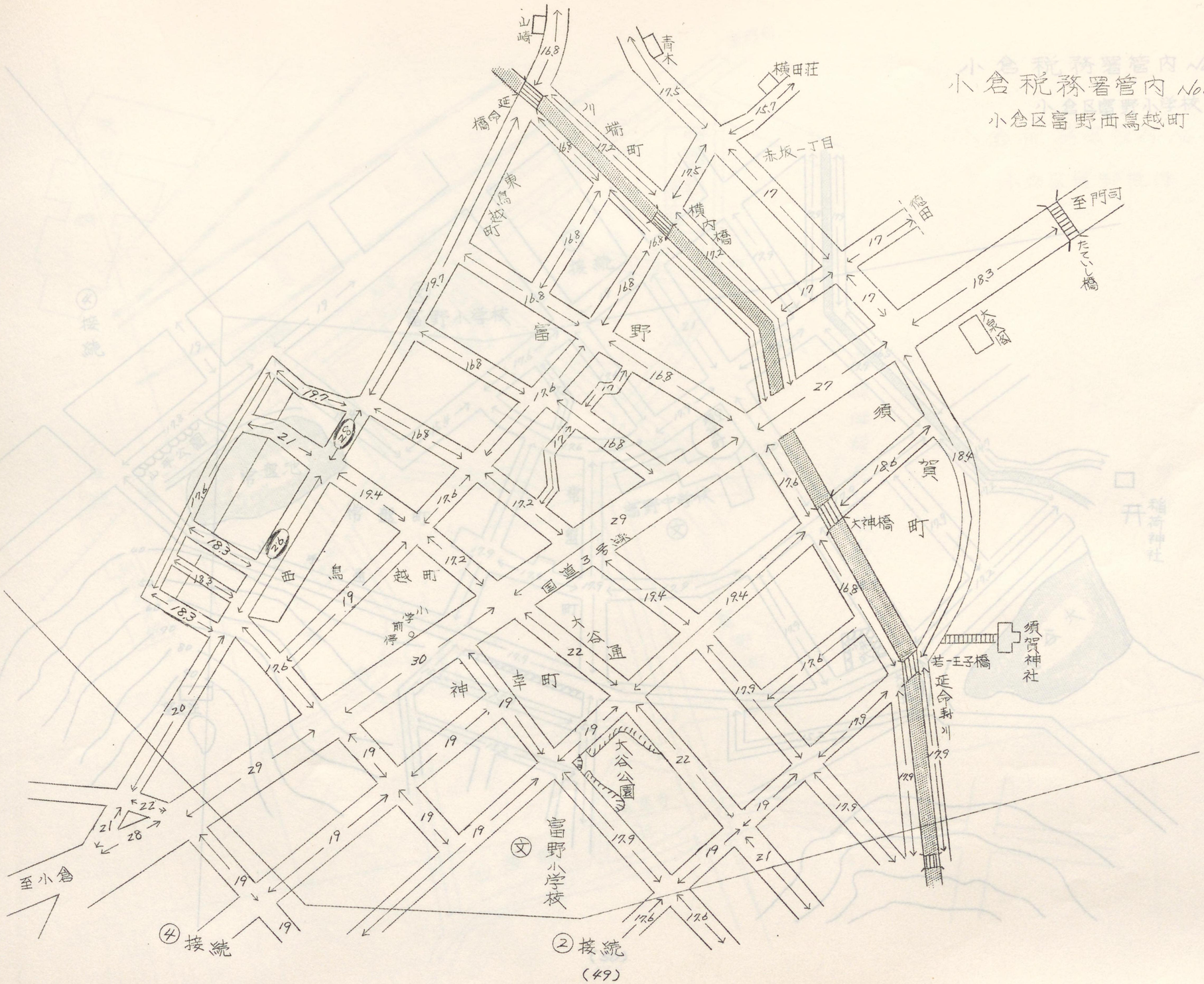

小倉税務署管内 No.2

小倉区富野小学校

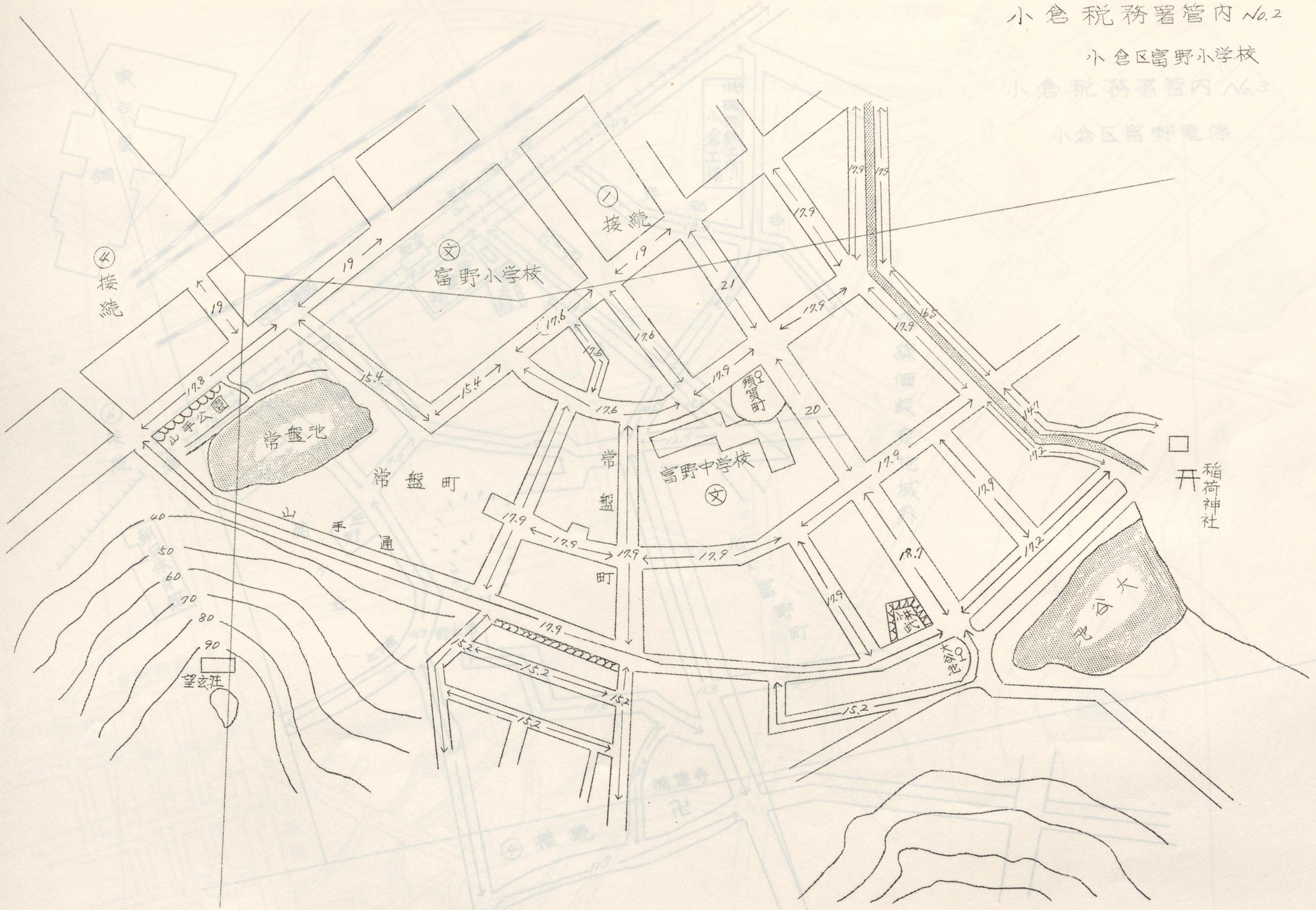

小倉税務署管内 No.3

小倉区富野電停

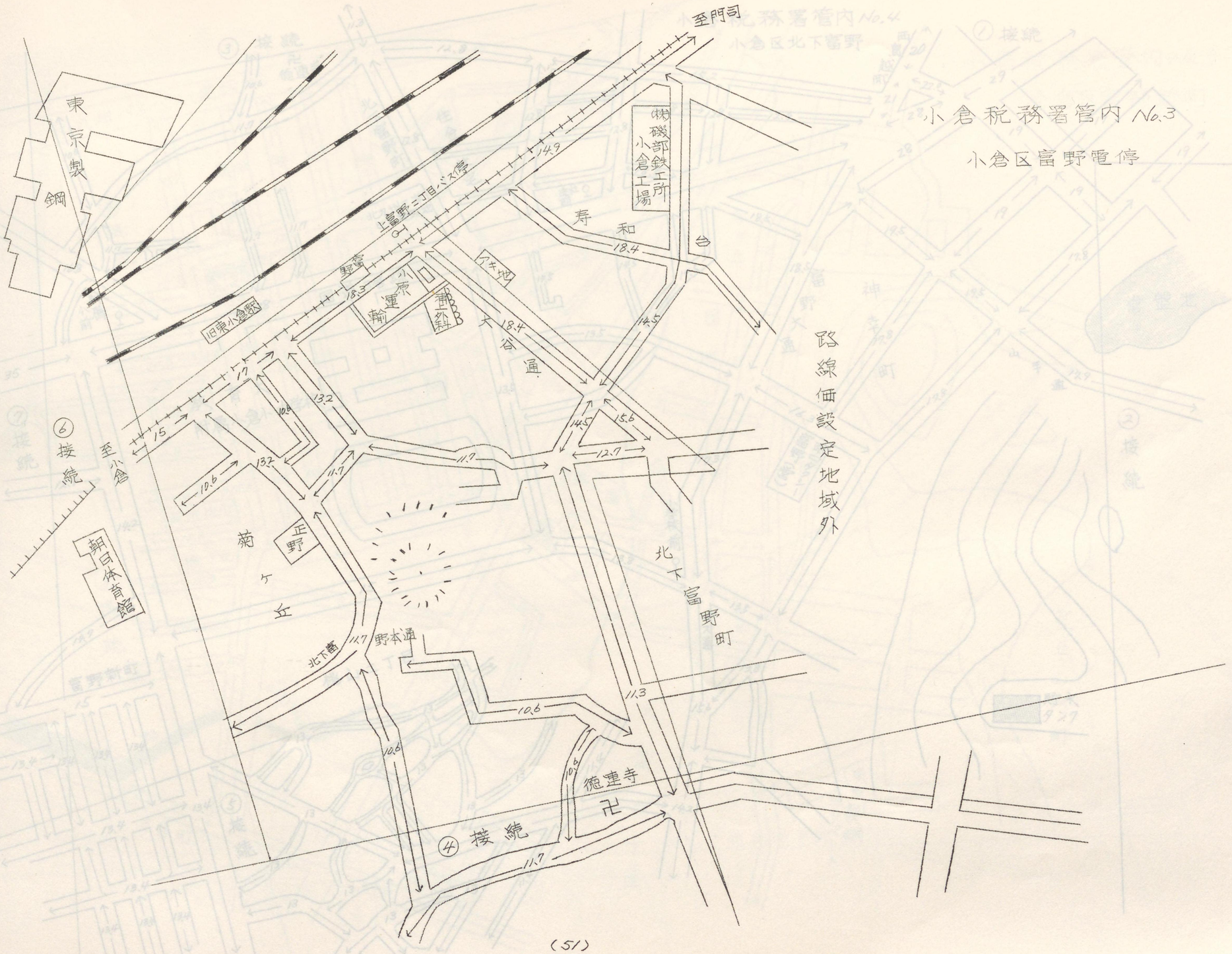

小倉税務署管内No.4
小倉区北下富野

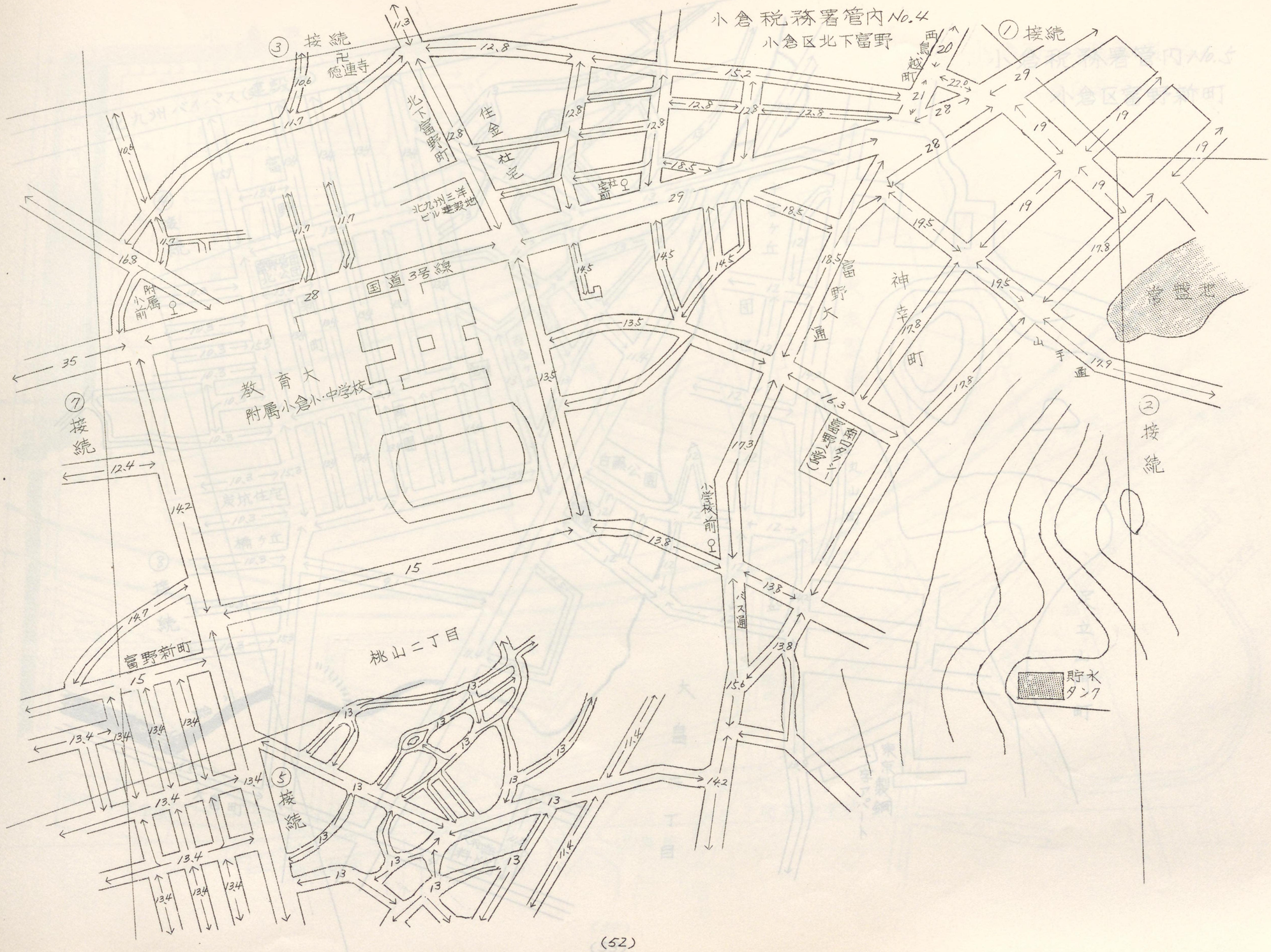

小倉税務署管内No.5

小倉区富野新町

小倉税務署管内No.6
小倉区長浜町

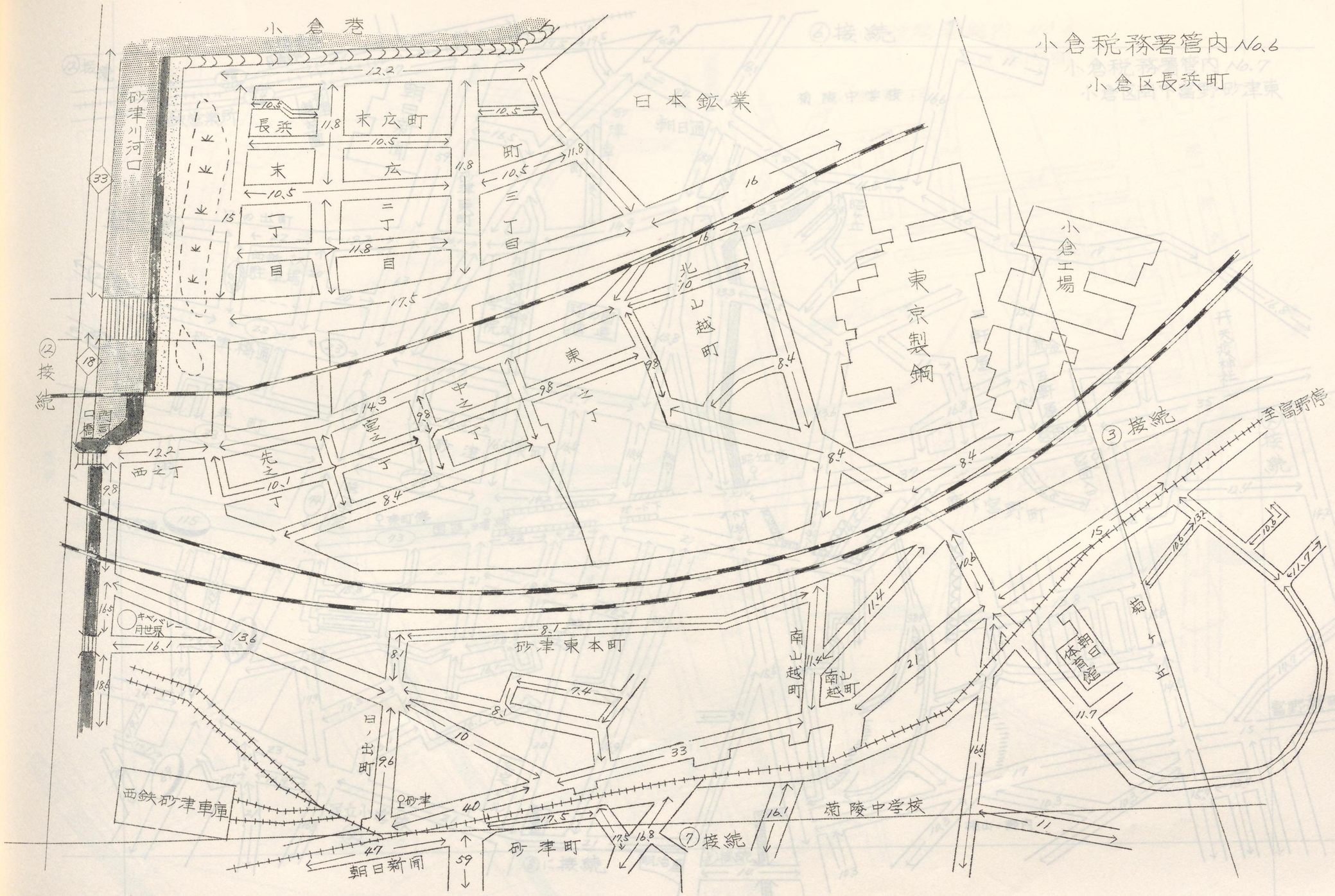

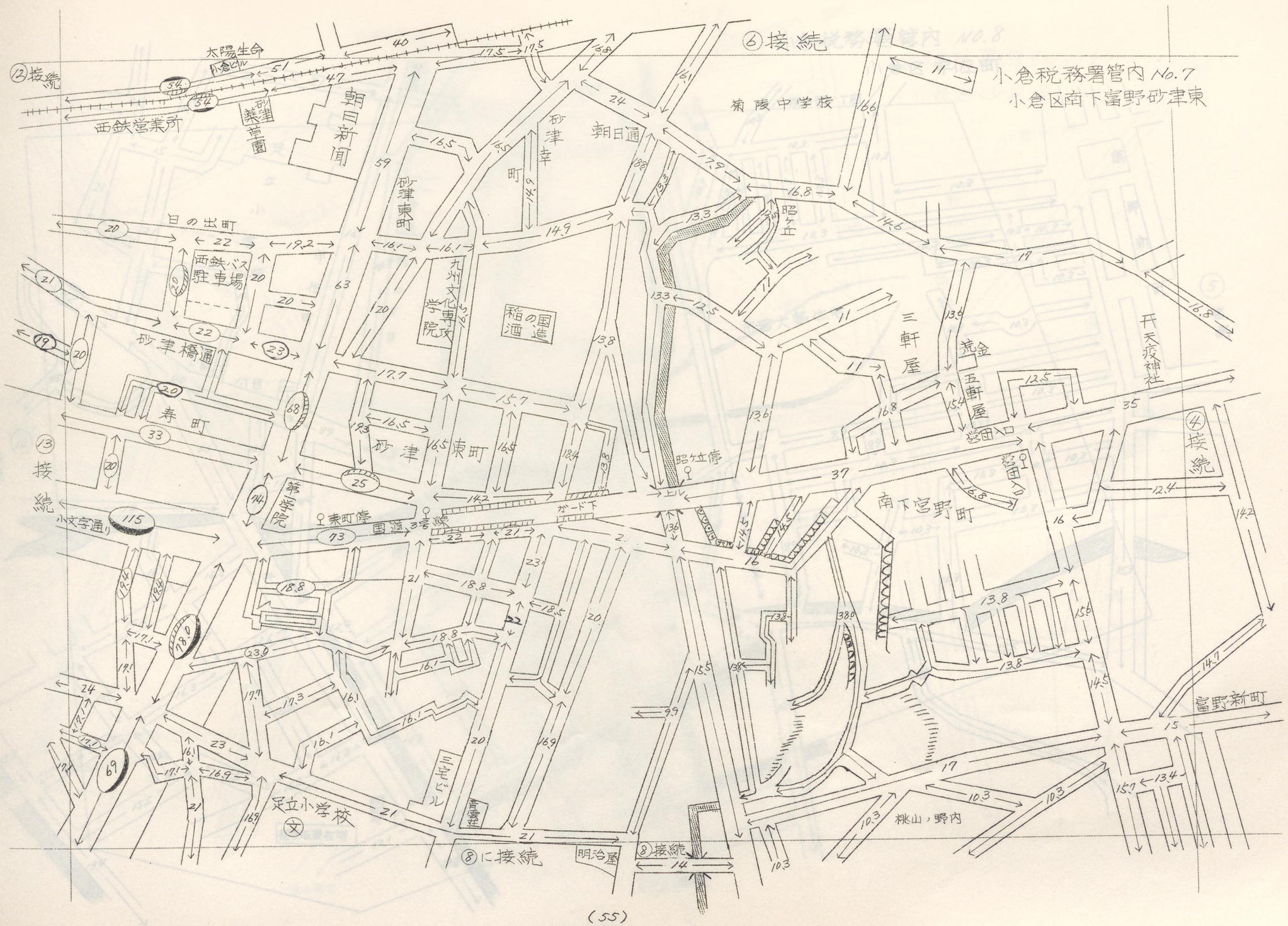

小倉税務署管内 No.7
小倉区南下富野砂津東
⑥接続
⑫接続
⑬接続
④接続
⑧に接続
⑧接続
太陽生命
小倉ビル
西鉄営業所
砂津薬草園
朝日新聞
砂津東町
砂津幸町
朝日通
菊陵中学校
日の出町
西鉄バス駐車場
九州文化専攻学院
稲の国造酒
砂津橋通
寿町
砂津東町
第学院
東町停
国道3号線
ガード下
昭ケ丘停
昭ケ丘
三軒屋
荒金
五軒屋
営田入口
営田入口
南下宮野町
小文字通り
足立小学校
三宅ビル
青雲荘
明治屋
桃山ノ野内
富野新町

小倉税務署管内 110.8

小倉区宇佐町

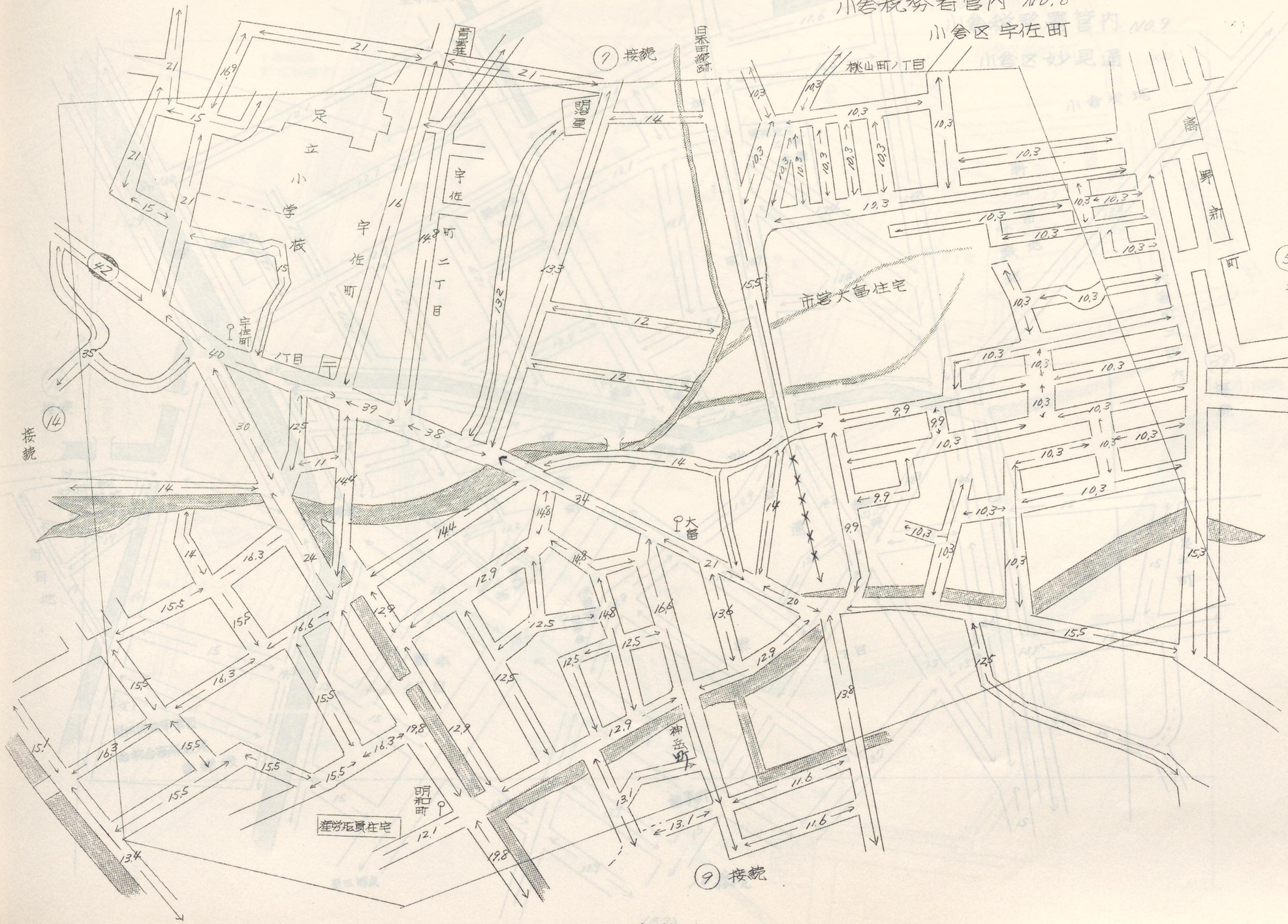

小倉税務署管内 NO.9
小倉区妙見通

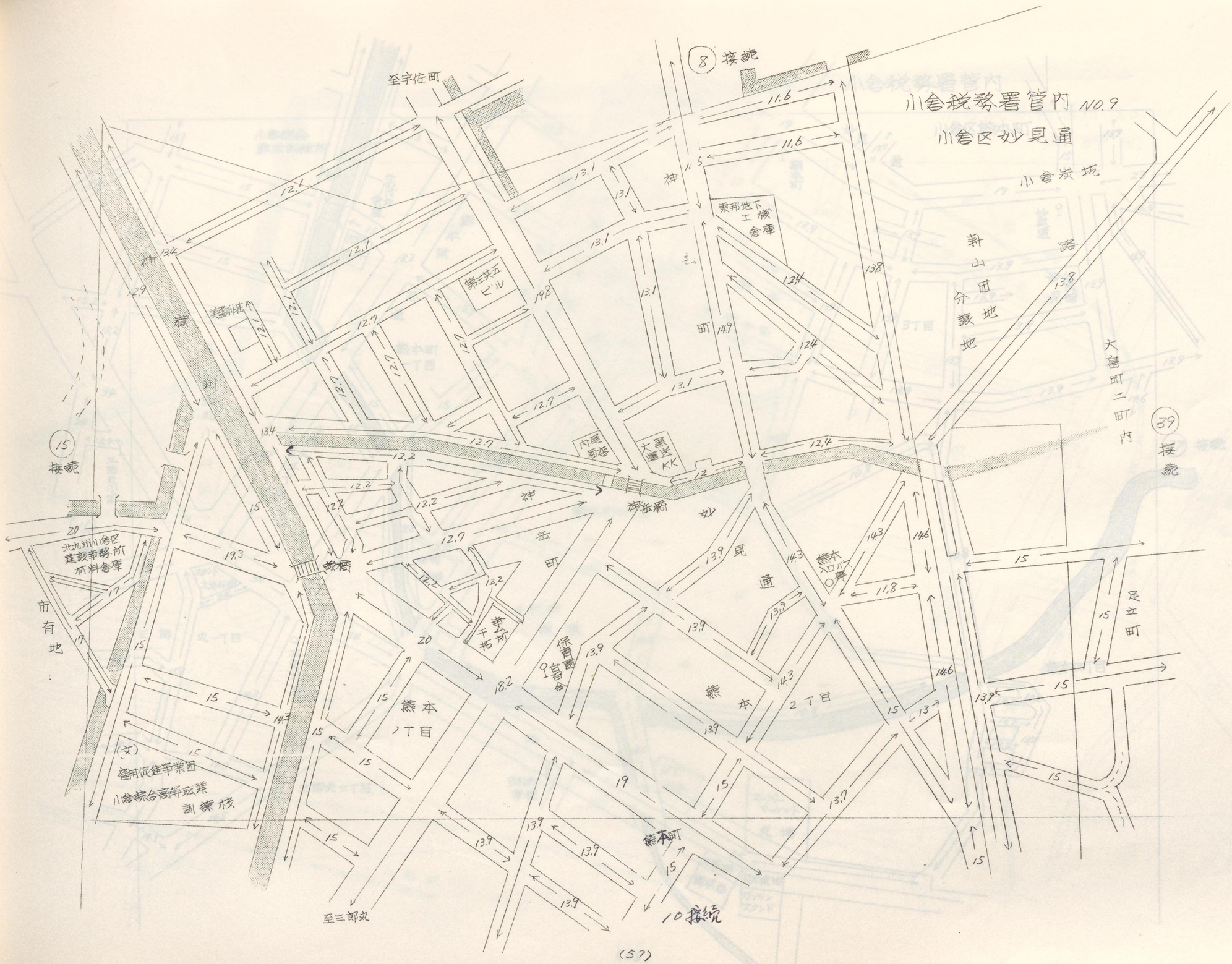

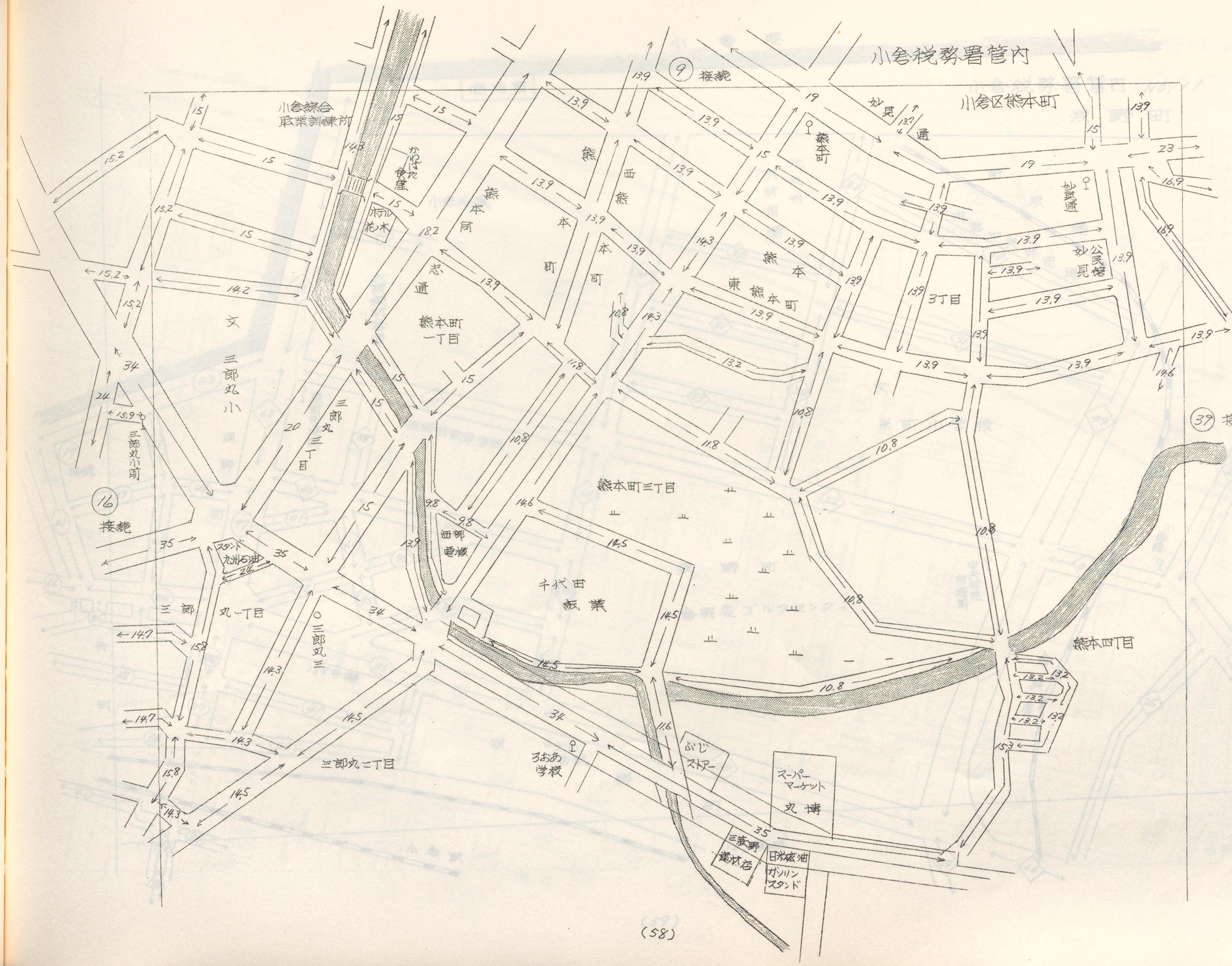

小倉税務署管内
小倉区熊本町
9 接続
39 接続
16 接続
小倉綜合
職業訓練所
熊本町
熊本町一丁目
熊本町三丁目
熊本四丁目
三郎丸一丁目
三郎丸二丁目
三郎丸三丁目
三郎丸小
三郎丸小前
千代田
紙業
スーパーマーケット
丸博
ふじストアー
ろおあ学校
三菱野建材店
日米砿油
ガソリンスタンド

小倉税務署管内 NO.11

浅野町

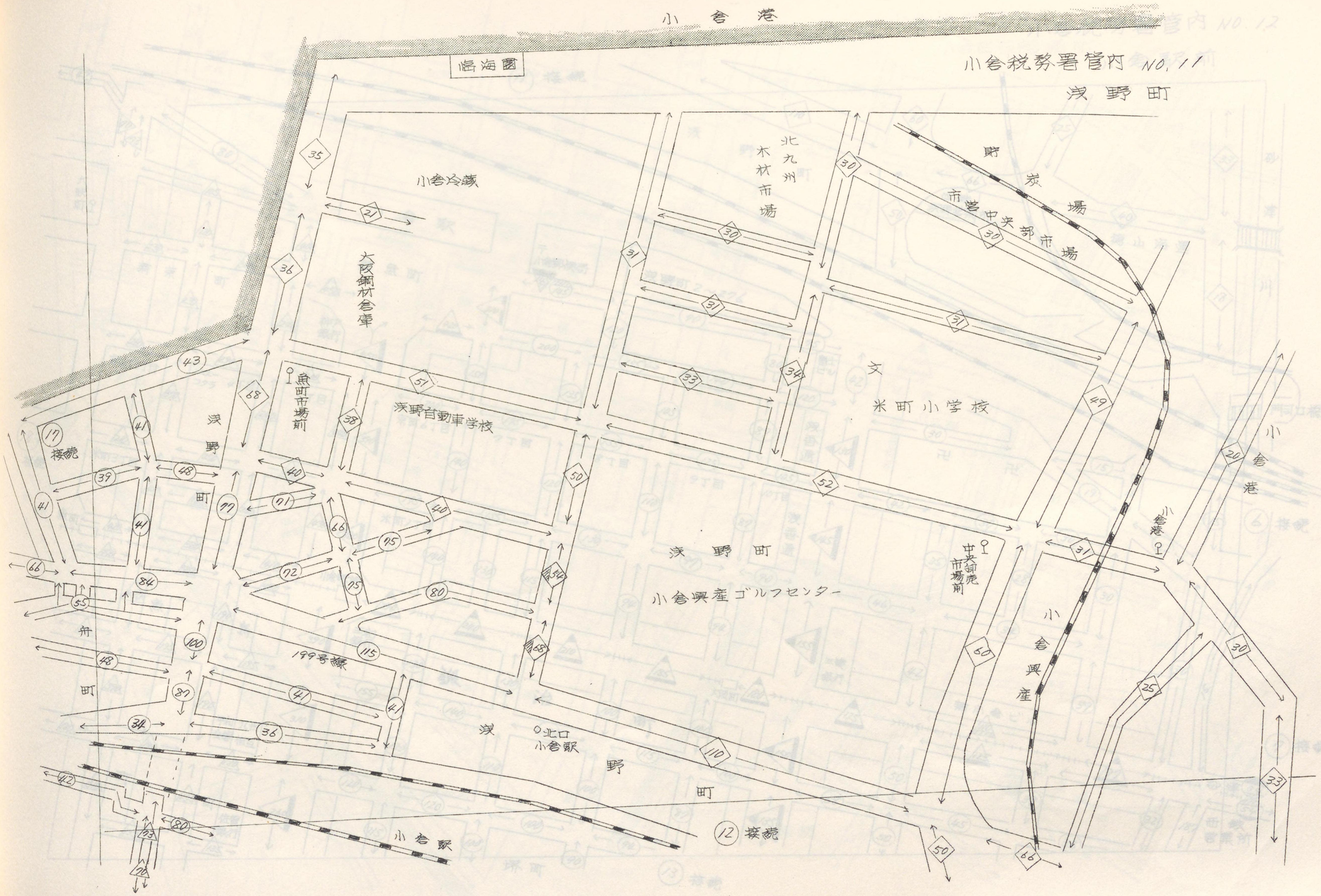

小倉税務署管内 NO. 12

小倉駅前

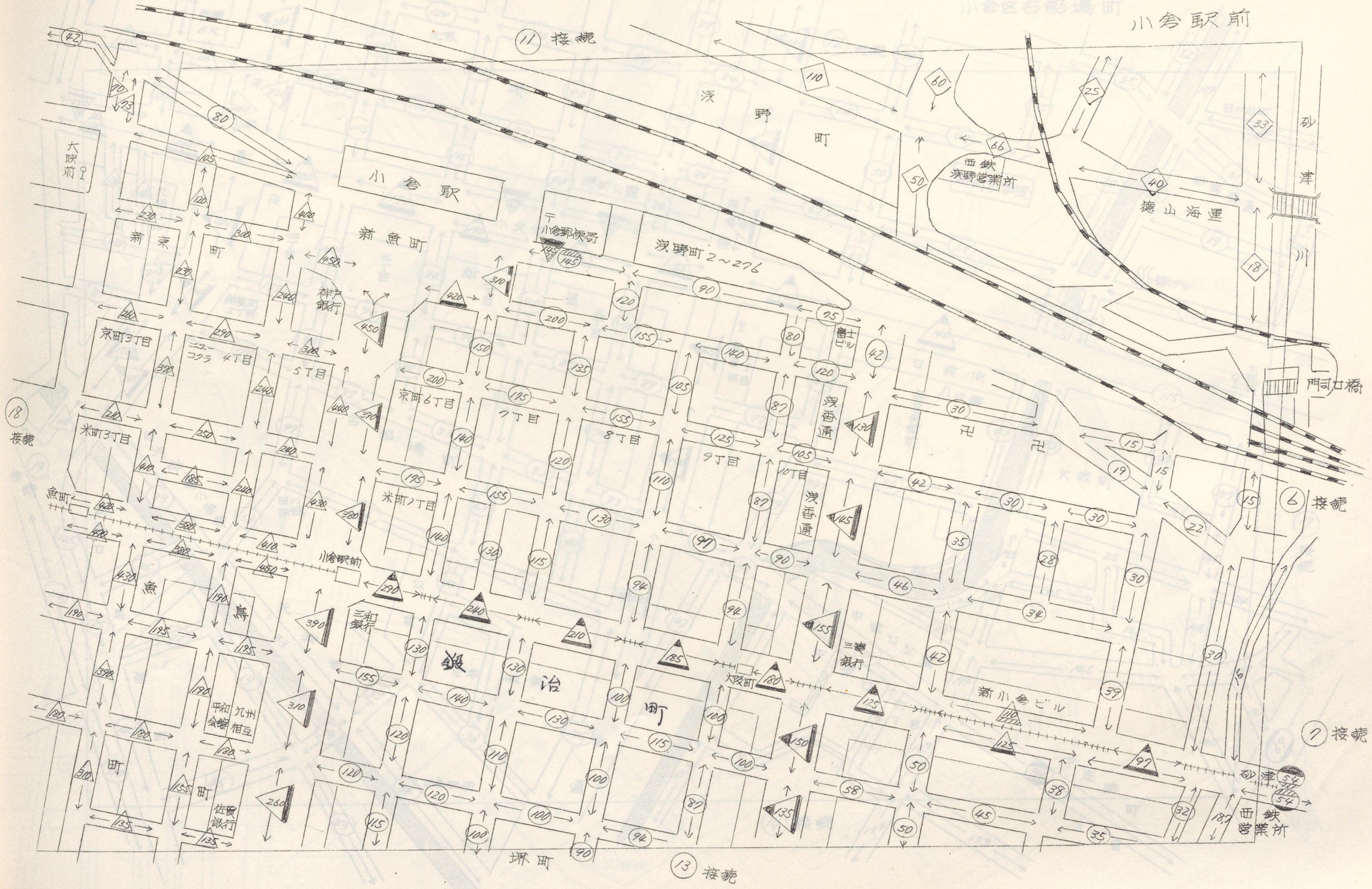

小倉税務署管内 NO. 13

小倉区古船場町

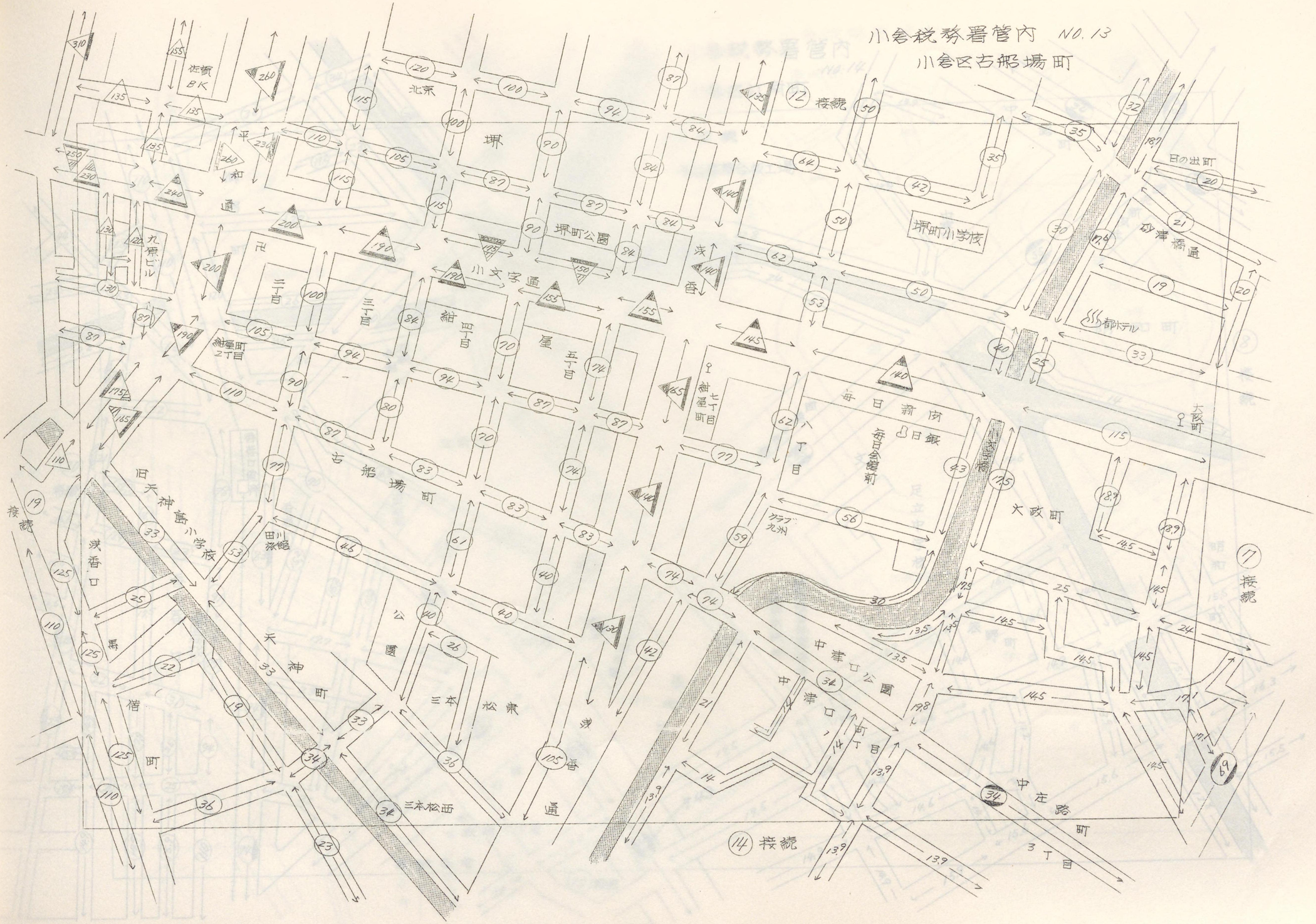

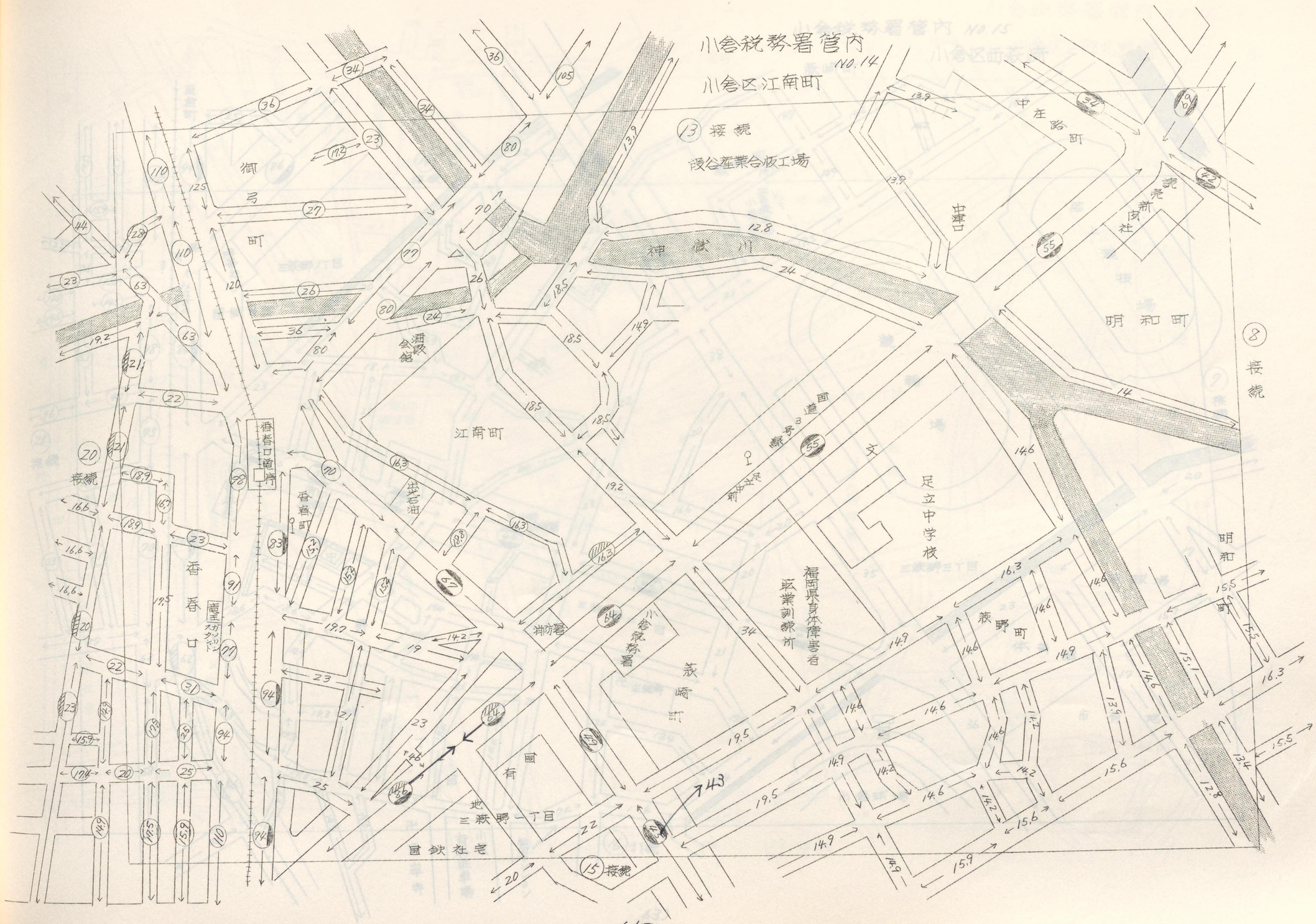
小倉税務署管内
NO.14
小倉区江南町
13 接続
段谷産業合板工場
御弓町
神獄川
中庄路町
中津口
読売新聞社
明和町
8 接続
江南町
香春口
香春町
出光石油
消防署
小倉税務署
萩崎町
福岡県身体障害者
職業訓練所
足立中学校
萩野町
明和町
国有地
三萩野一丁目
国鉄社宅
15 接続
20 接続

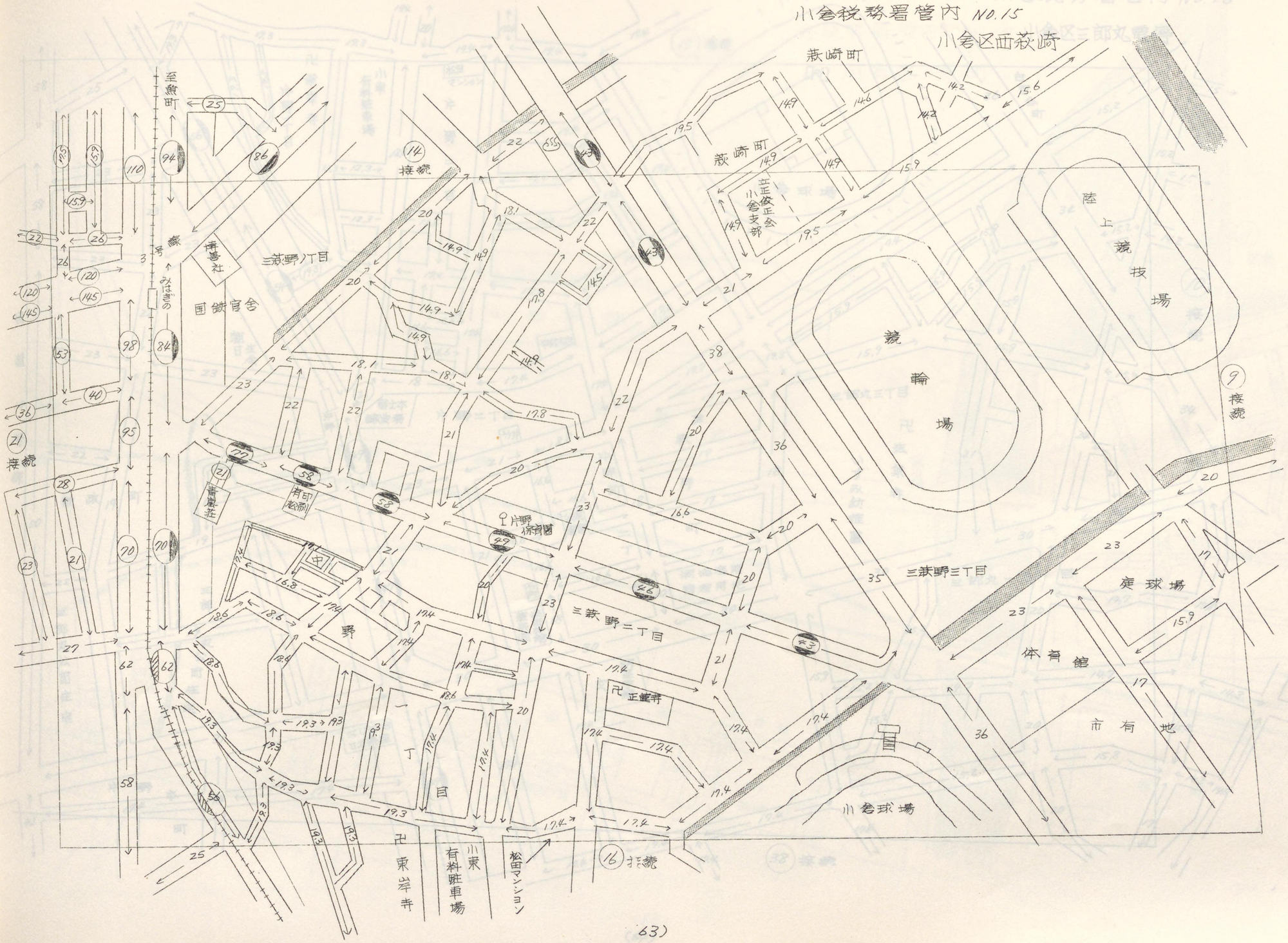
小倉税務署管内 NO.15
小倉区西萩崎
萩崎町
萩崎町
立正佼正会小倉支部
陸上競技場
競輪場
三萩野三丁目
三萩野二丁目
庭球場
体育館
市有地
小倉球場
三萩野八丁目
博善社
国鉄官舎
青嵐荘
有印松刷
片野保育園
正蓮寺
東岸寺
小東有料駐車場
松田マンション
至魚町
接続
接続
接続
接続

小倉区三郎丸電停

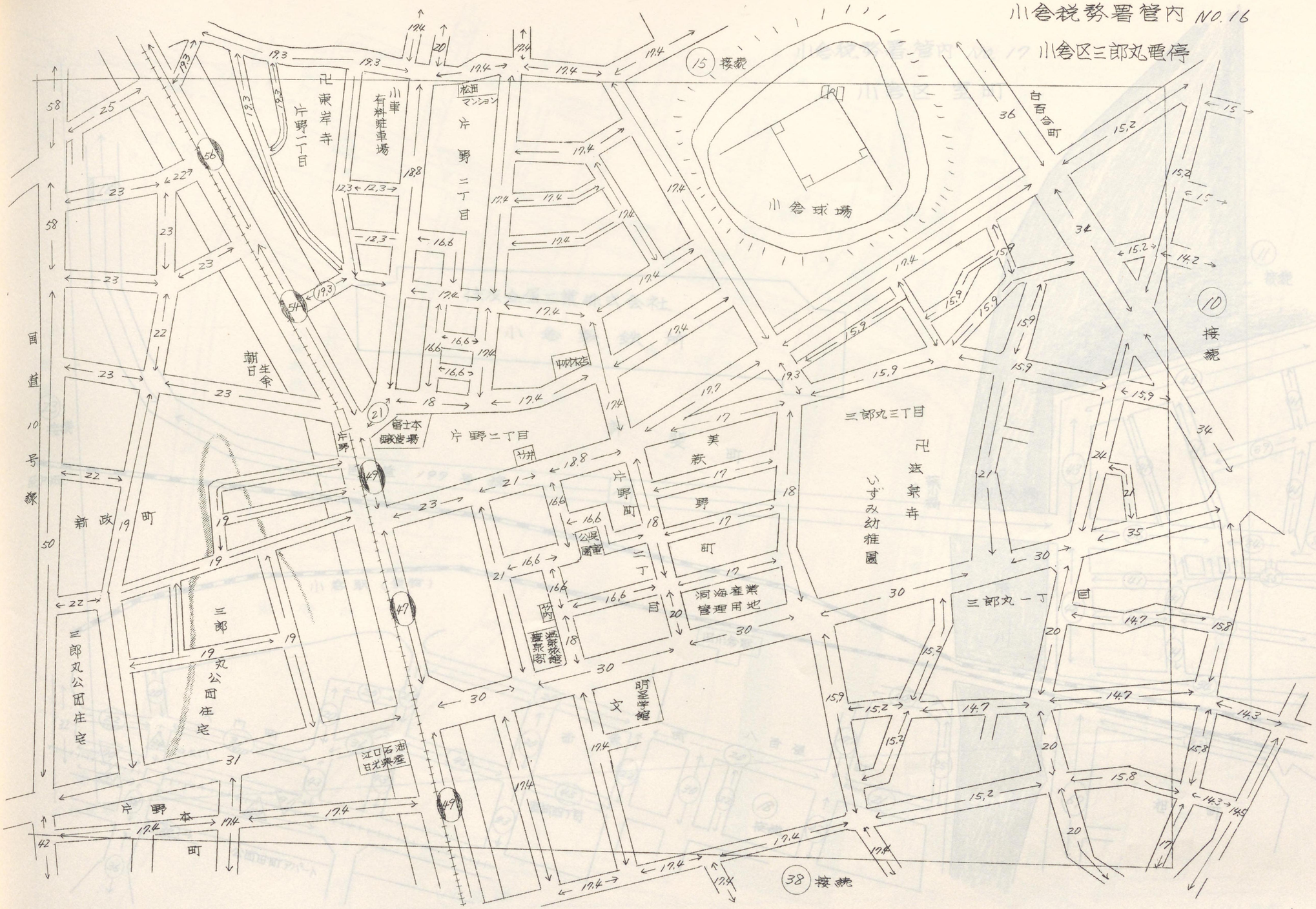
小倉球場
白百合町
三郎丸三丁目
三郎丸一丁目
三郎丸公団住宅
新政町
片野一丁目
片野二丁目
片野町
片野本町
芙蓉町
三郎丸公団住宅
洞海産業管理用地
明星学館
いずみ幼稚園
卍東岸寺
卍出家寺
小車有料駐車場
松田マンション
潮日生命
富士本鉄工場
温泉旅館
喫茶
公衆電話
中林林店
江口甘光果
石油産業
片野
竹井
接続
15
10
38
21
54
56
49
47
42
31
30
24
22
20
18
17
16.6
15.9
15.2
14.7
14.3
12.3
18.8
19.3
17.4

小倉税務署管内 NO. 17

小倉区 室町

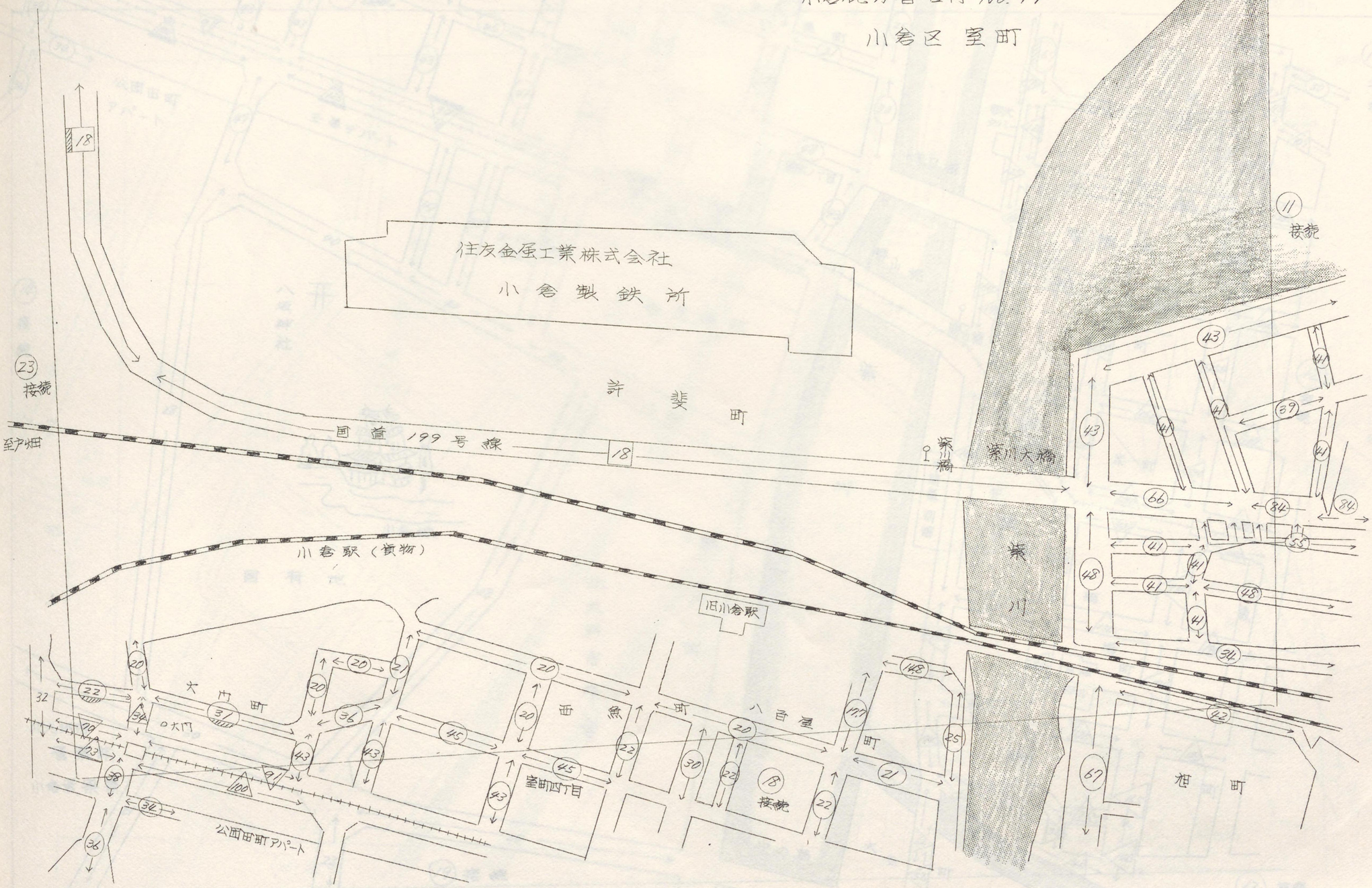

小倉税務署管内 NO.18

小倉区室町

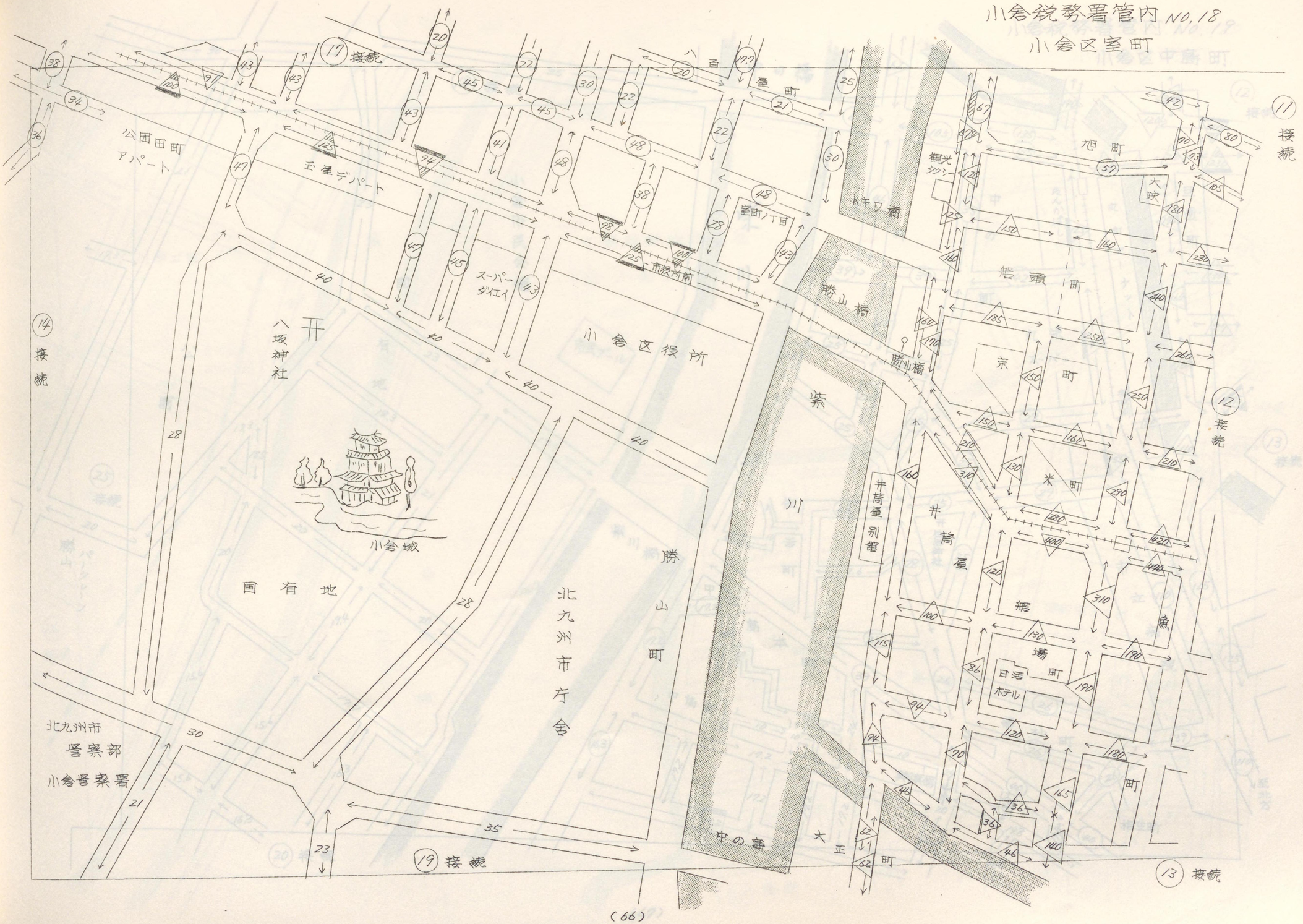

小倉税務署管内 NO. 19
小倉区中島町

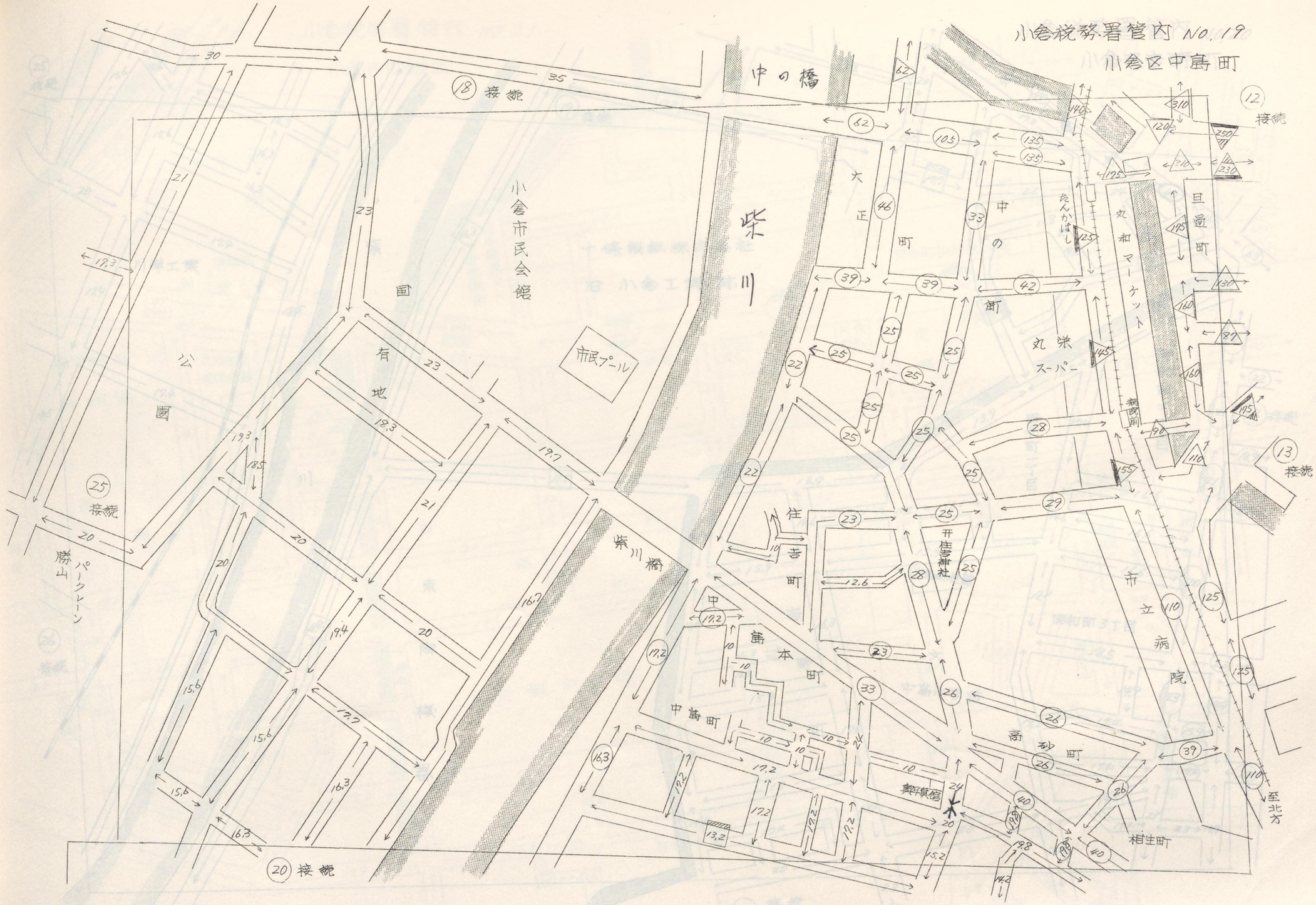

小倉区吉野町

十條製紙株式会社
旧 小倉工場跡

川岸工業

紫川

東陶機器

中島幼稚園

文 中島小学校

吉野町

昭和町一丁目

昭和町二丁目

昭和町三丁目

小倉税務署管内 NO.21

小倉区白銀町

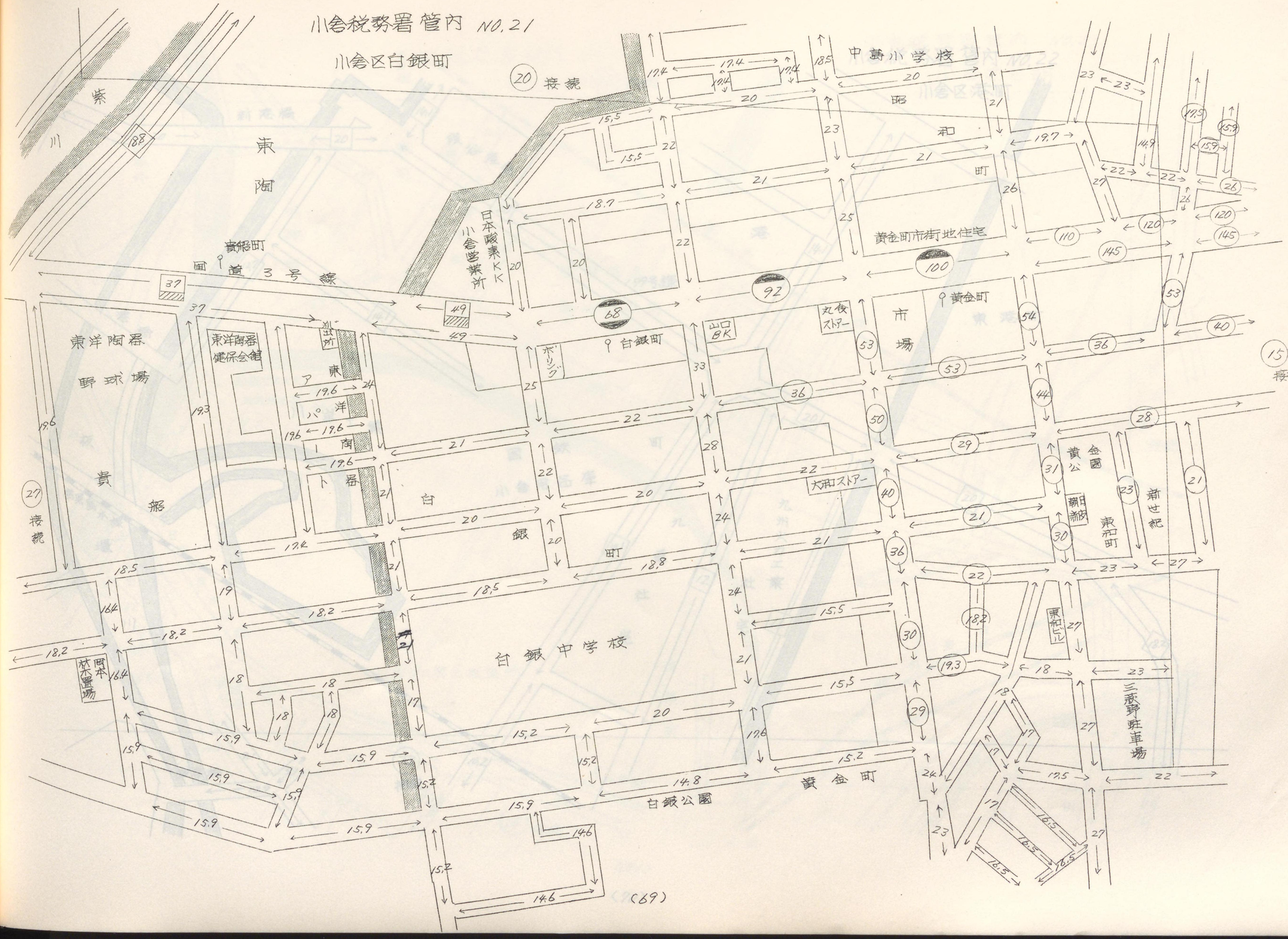

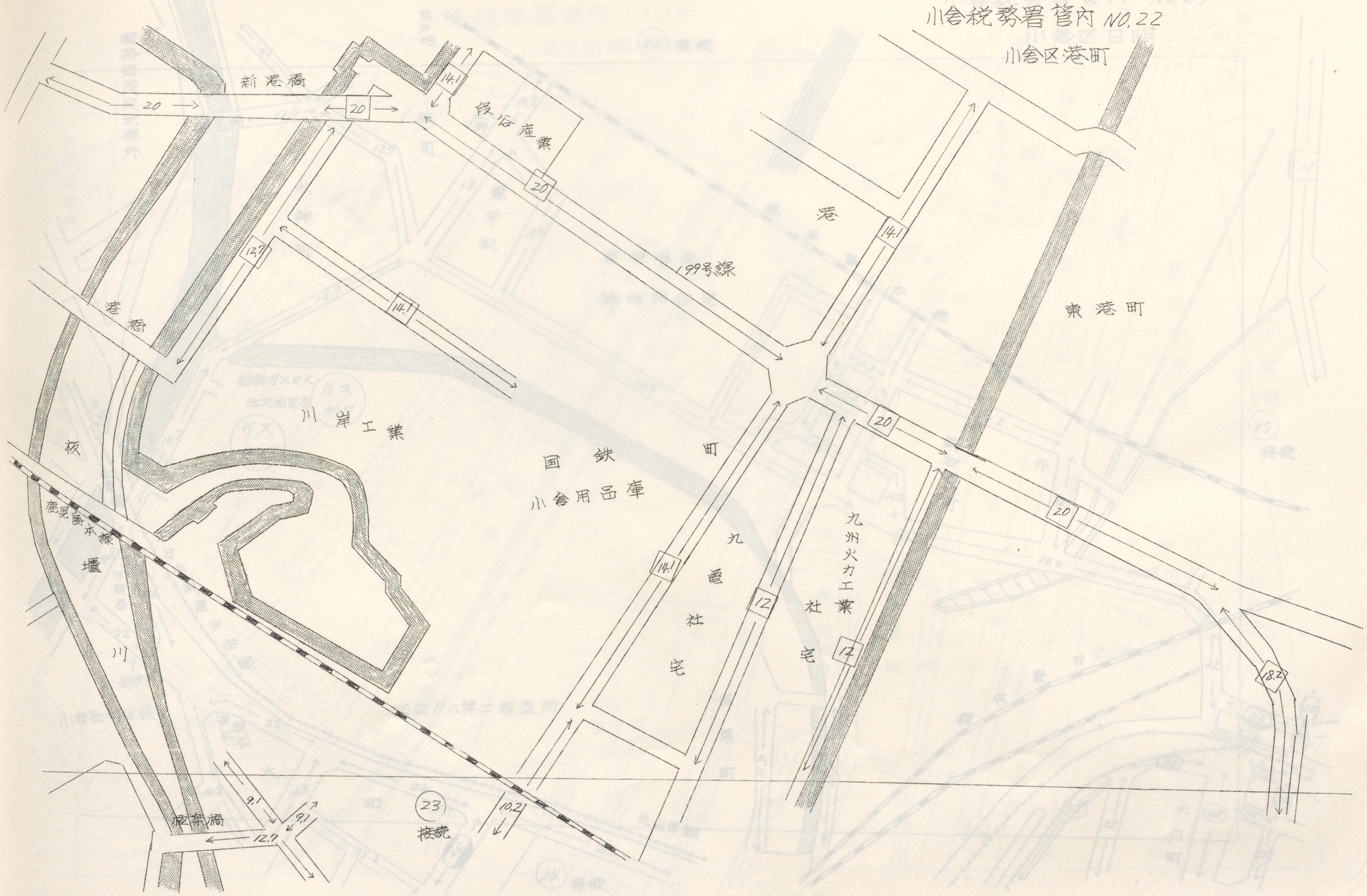
小倉税務署管内 NO.22
小倉区港町
新港橋
20
20
14.1
段谷産業
20
港
14.1
199号線
12.7
14.1
港橋
東港町
川岸工業
20
国鉄
町
小倉用品庫
20
板
鹿児島本線
堰
川
九
電
社
宅
14.1
12
九州火力工業
社
宅
12
18.2
9.1
9.1
12.7
23
接続
10.2

小倉税務署管内 NO.23

小倉区日明

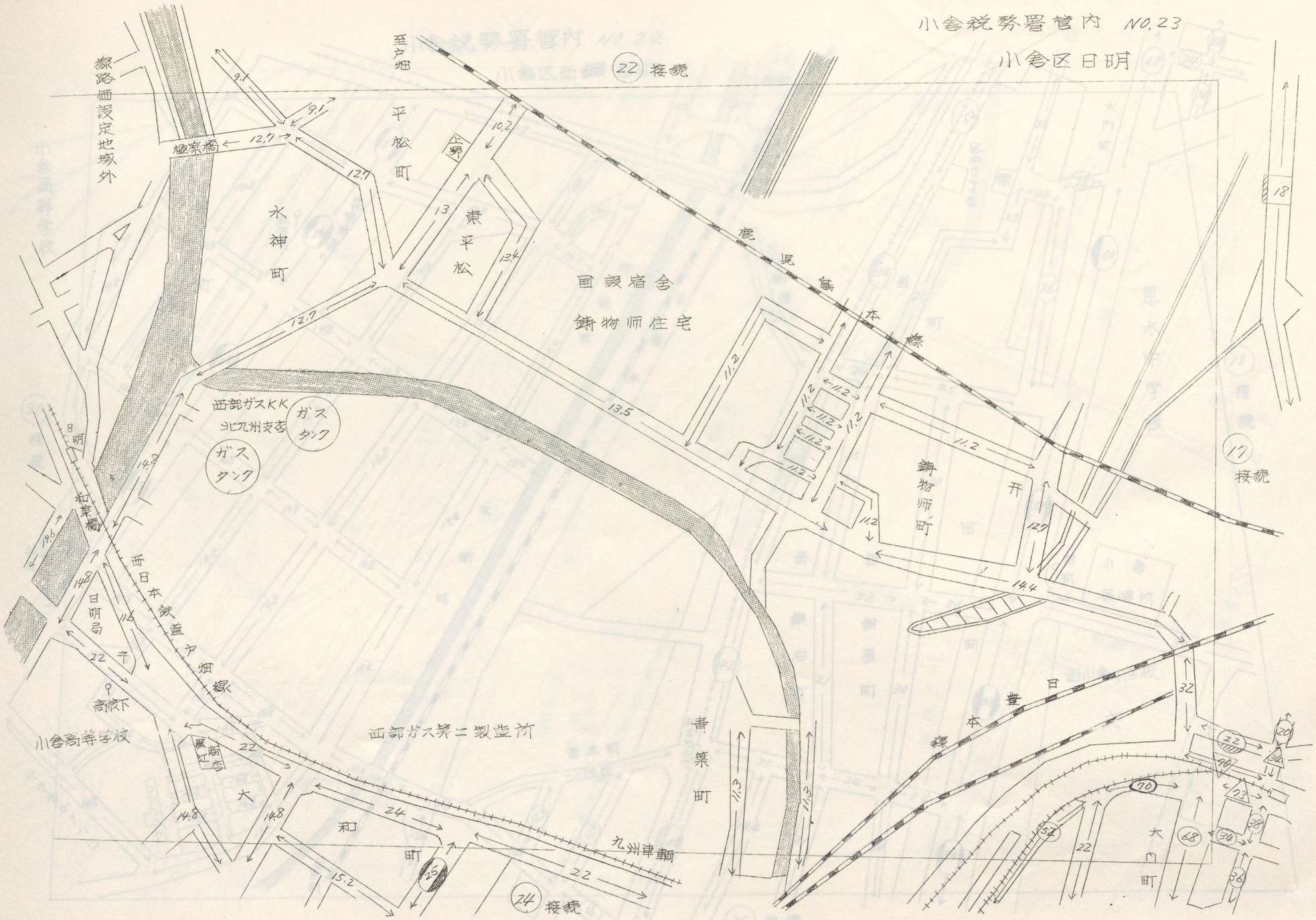

小倉税務署管内 NO. 24

小倉区西鍛冶町

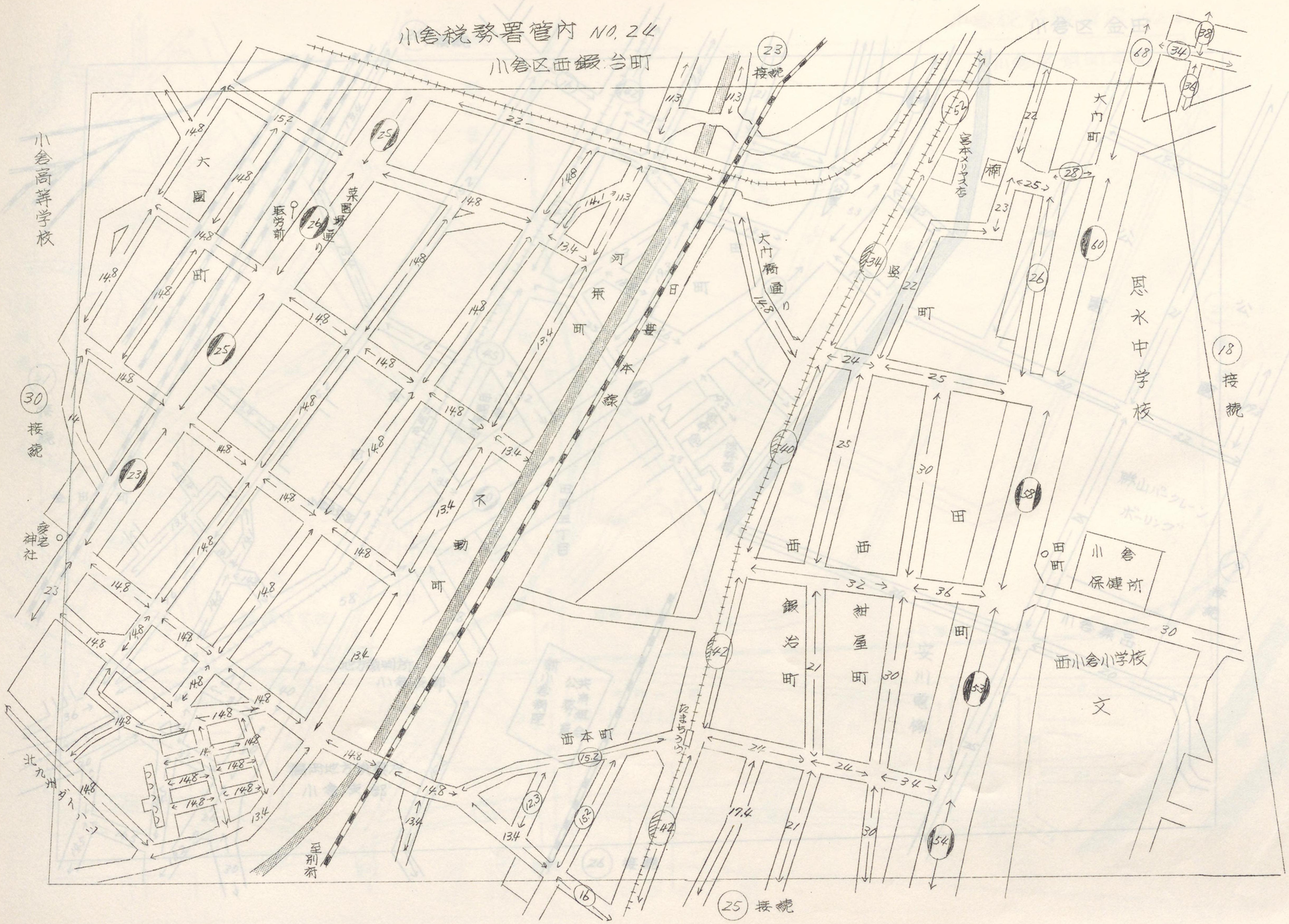
小倉高等学校
(30) 接続
(23) 接続
(23) 接続
(25) 接続
大國町
菜園場
(26)
(25)
(23)
(29)
(23)
(16)
(12,3)
(15,2)
(14,7)
(15,2)
(14,2)
(14,0)
(13,4)
(11,3)
(14,1)
(22)
(23)
(15,2)
(14,8)
(13,4)
(14,6)
(19,4)
(21)
(24)
(34)
(30)
(32)
(36)
(21)
(30)
(54)
(54)
(54

小倉税務署管内 NO. 25

小倉区 金田

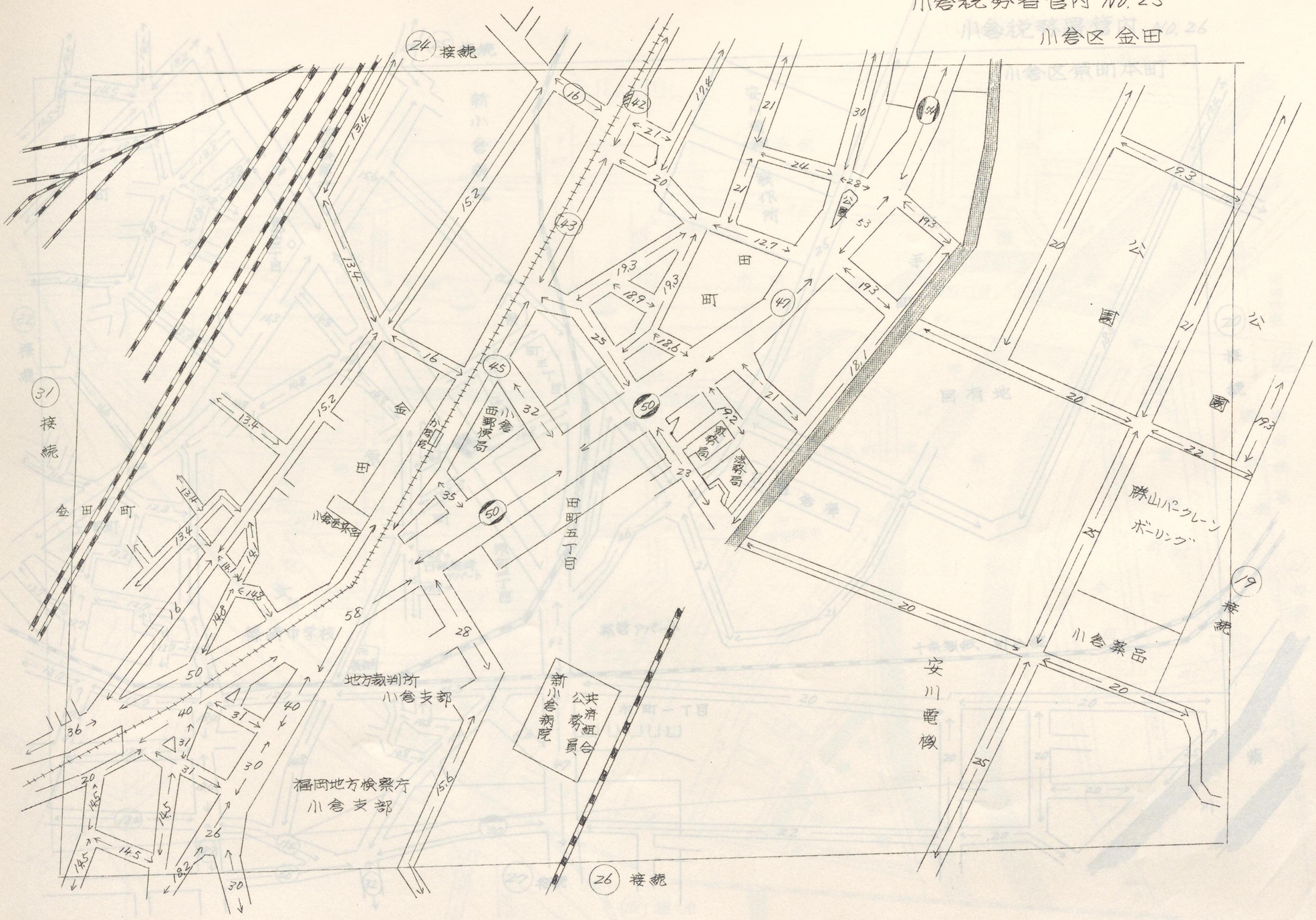

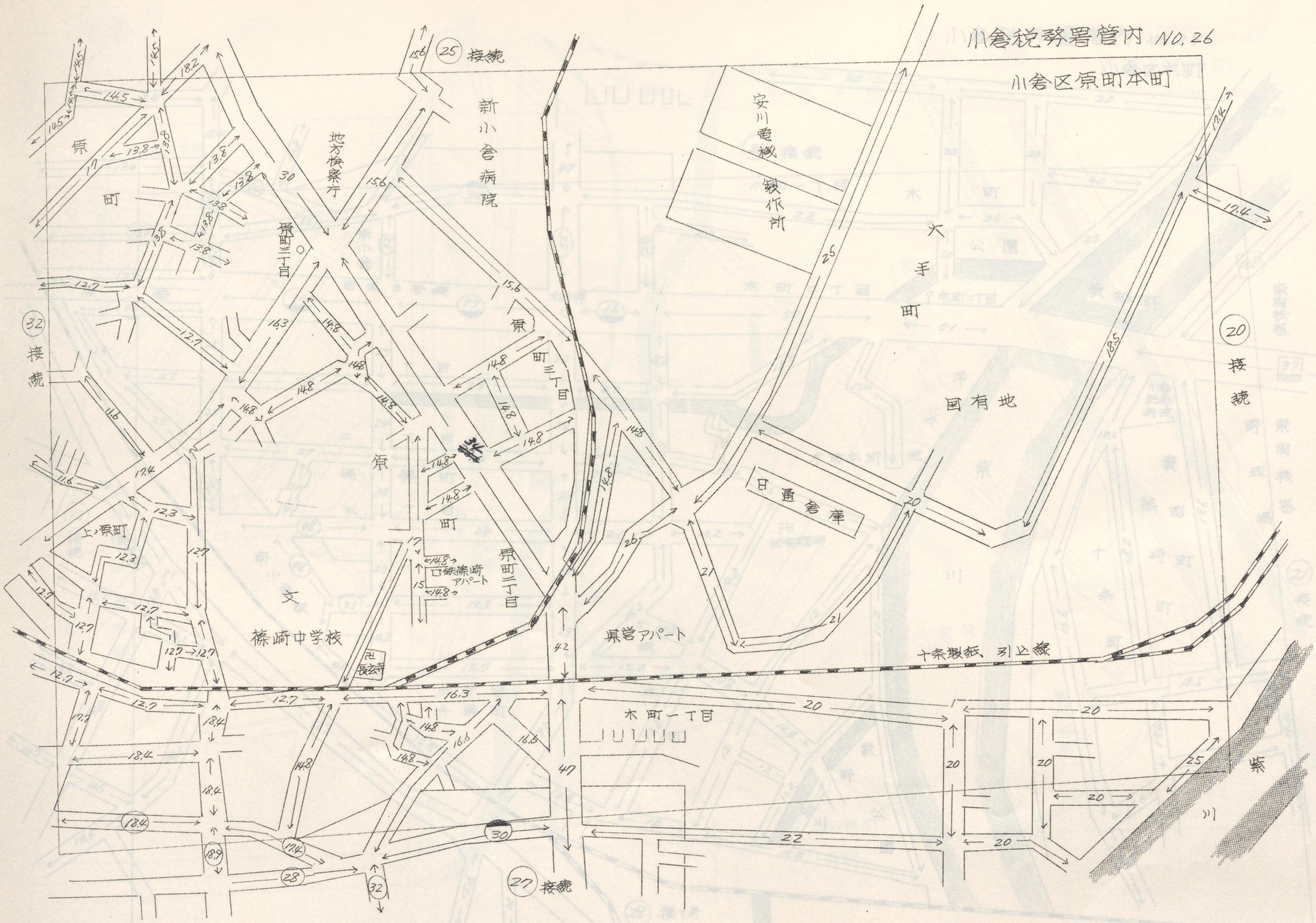
小倉税務署管内 NO.26
小倉区原町本町
新小倉病院
地方検察庁
安川電機製作所
大手町
国有地
日通倉庫
原町三丁目
原町
上ノ原町
篠崎中学校
鉄篠崎アパート
県営アパート
十条製紙、引込線
木町一丁目
紫川
25 接続
32 接続
20 接続
27 接続

小倉税務署管内 NO.27

小倉区木町

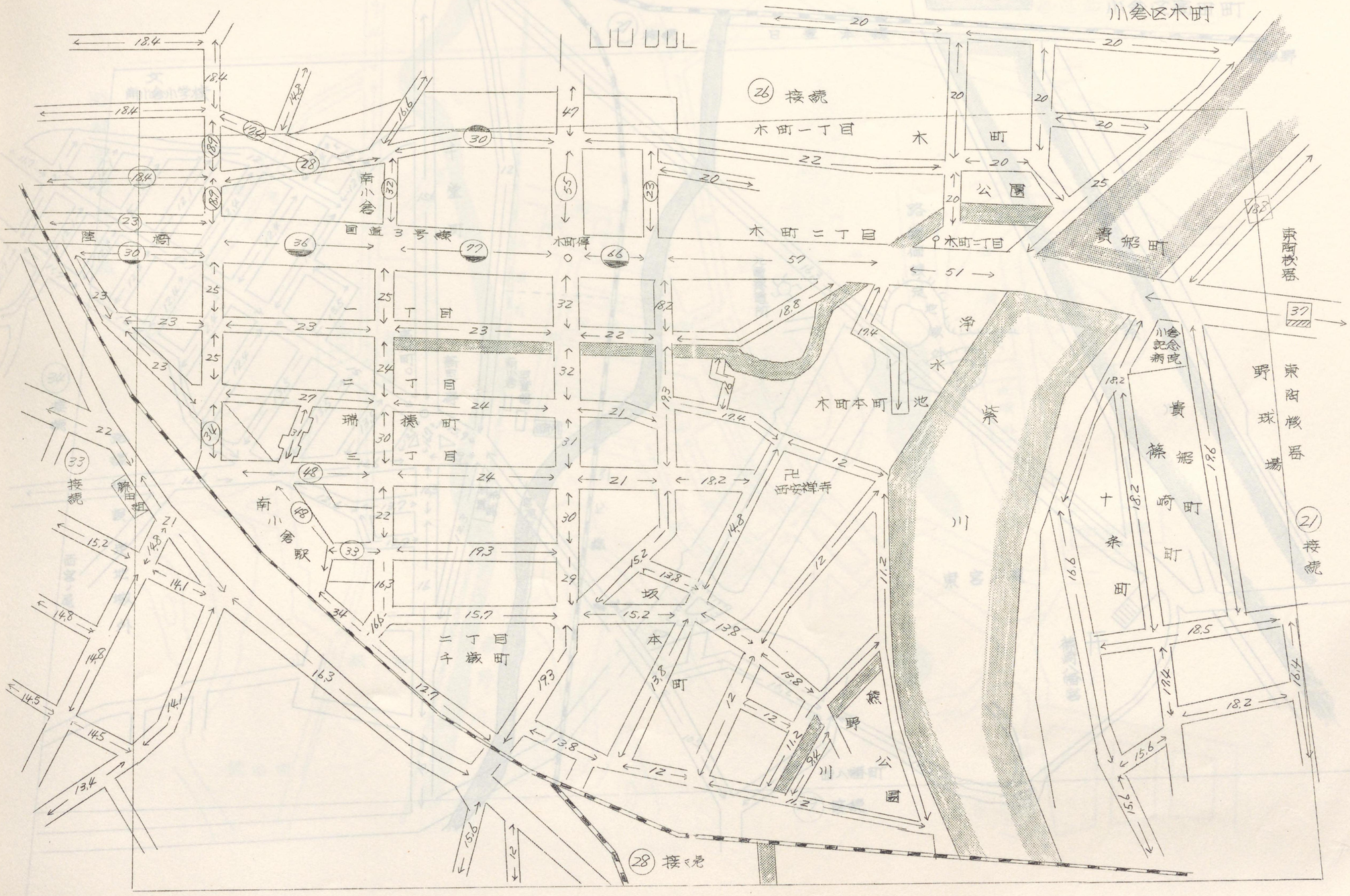

小倉税務署管内 NO.28

小倉区高田町

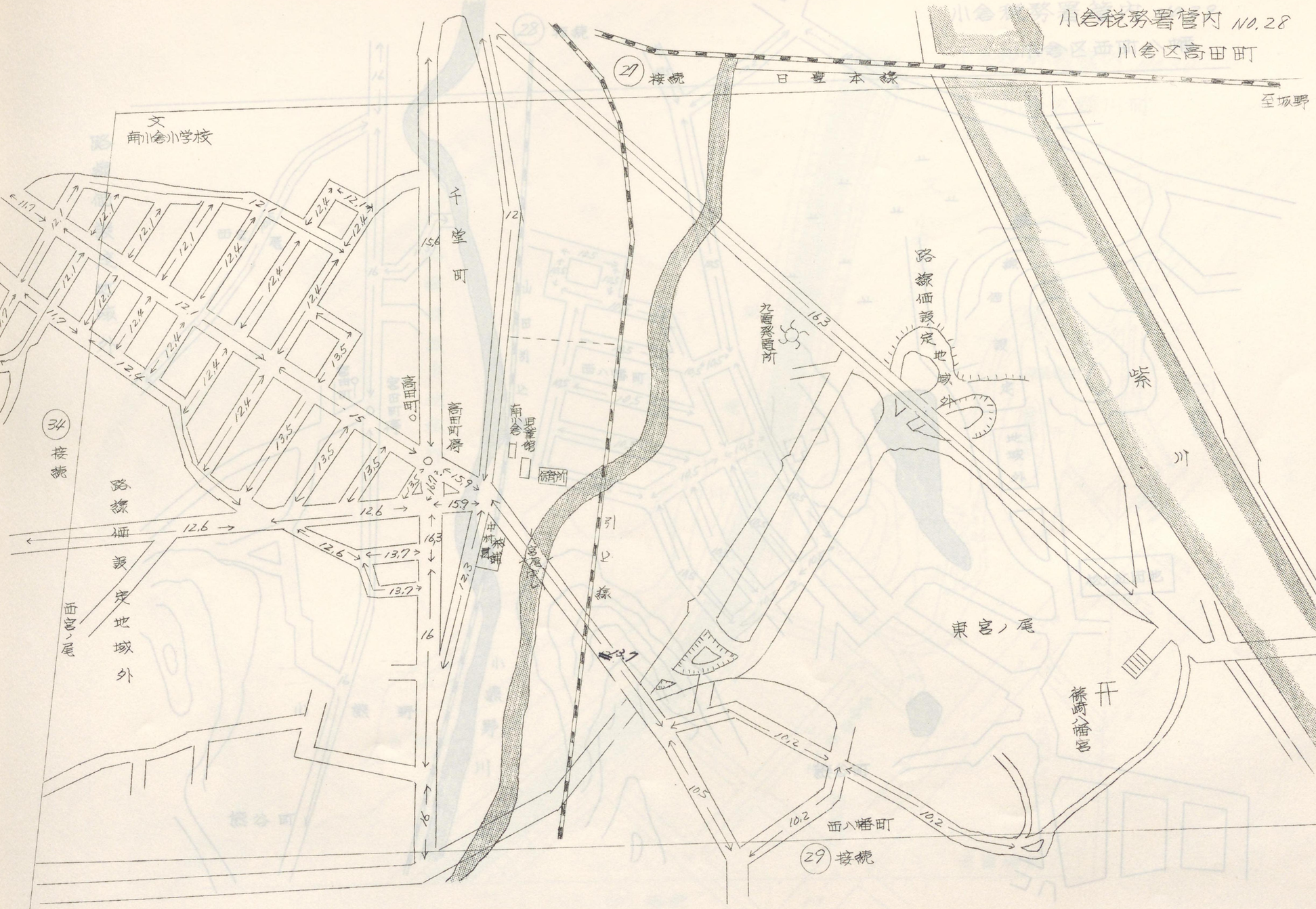

小倉税務署管内 NO.29

小倉区西町八幡

路線価設定地域外

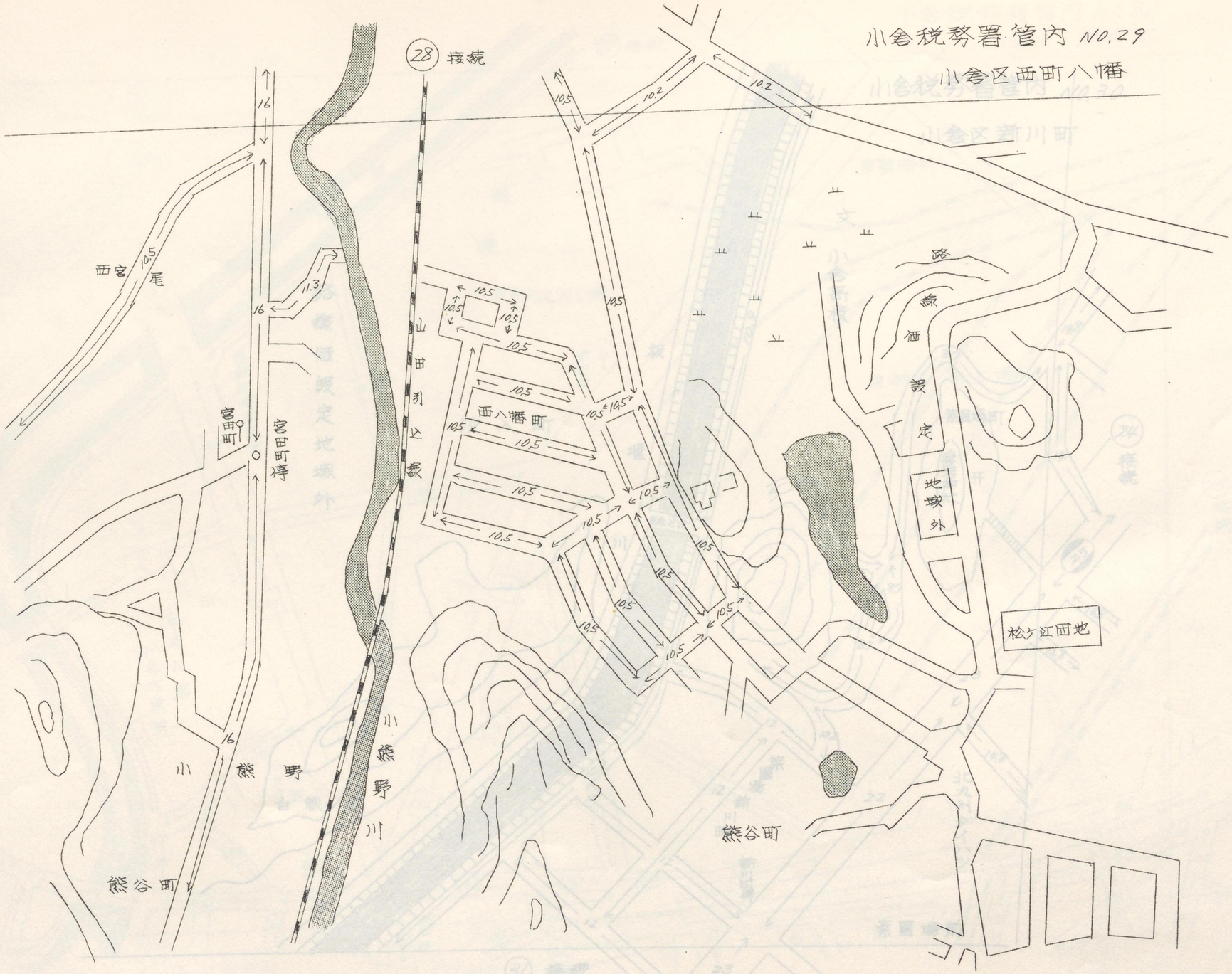

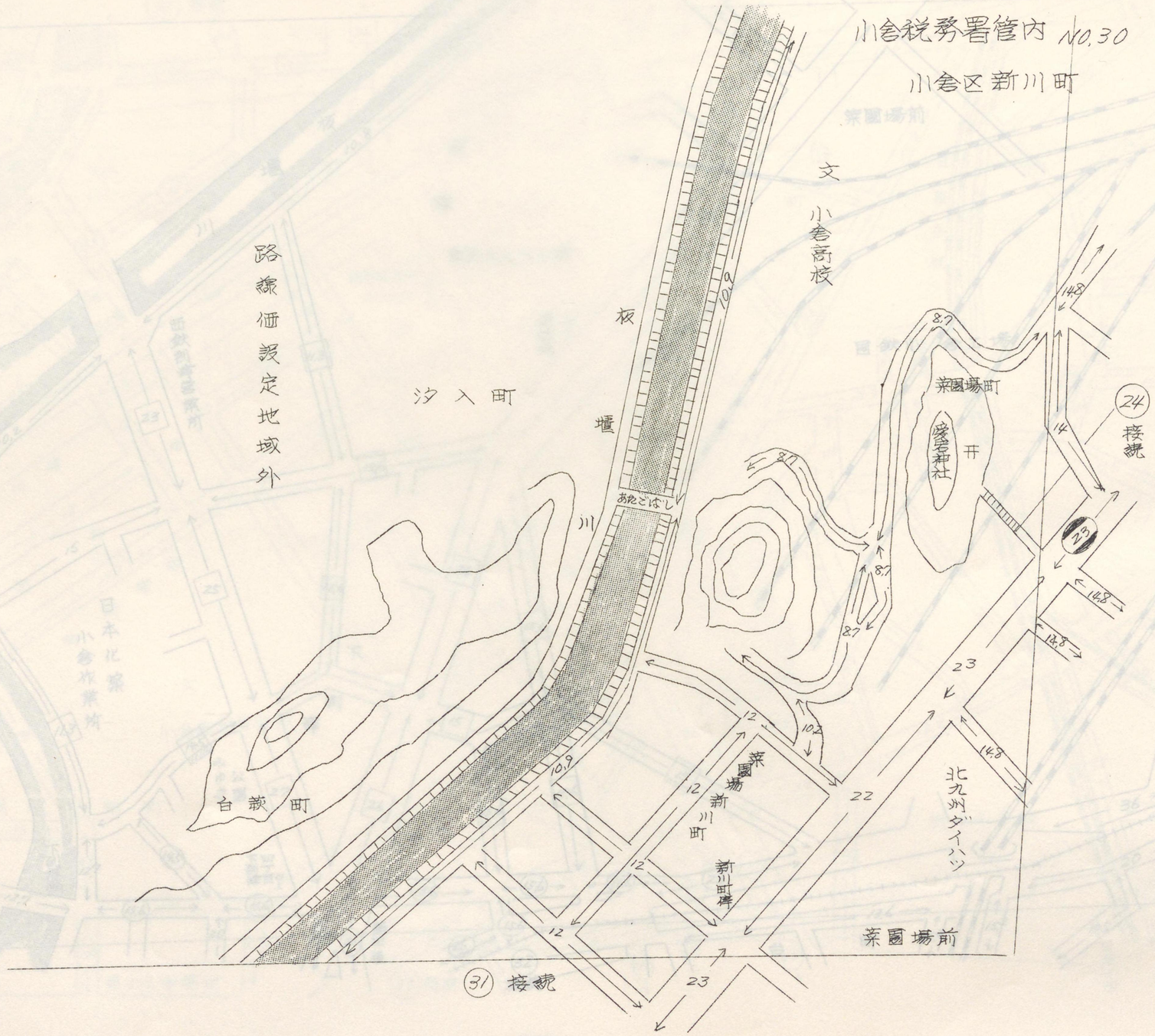
小倉税務署管内 NO.30
小倉区新川町
路線価設定地域外
汐入町
板
堰
川
あたごばし
文
小倉高校
菜園場町
愛宕神社
24
接続
23
22
北九州ダイハツ
菜園場新川町
新川町停
菜園場前
白萩町
31
接続

小倉税務署管内 NO.31
小倉区下到津町

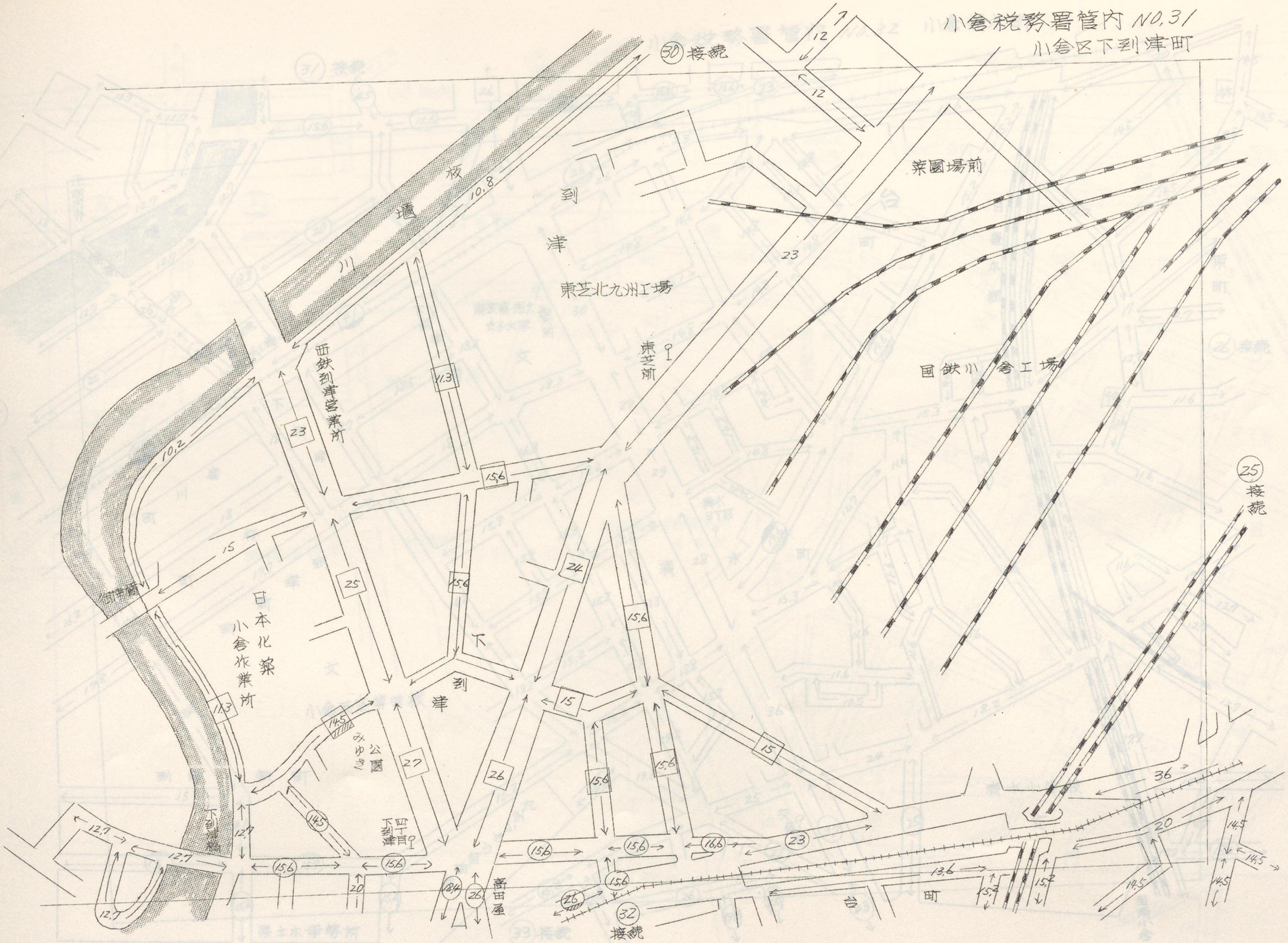

川倉税務署管内 NO.32 川倉清水町

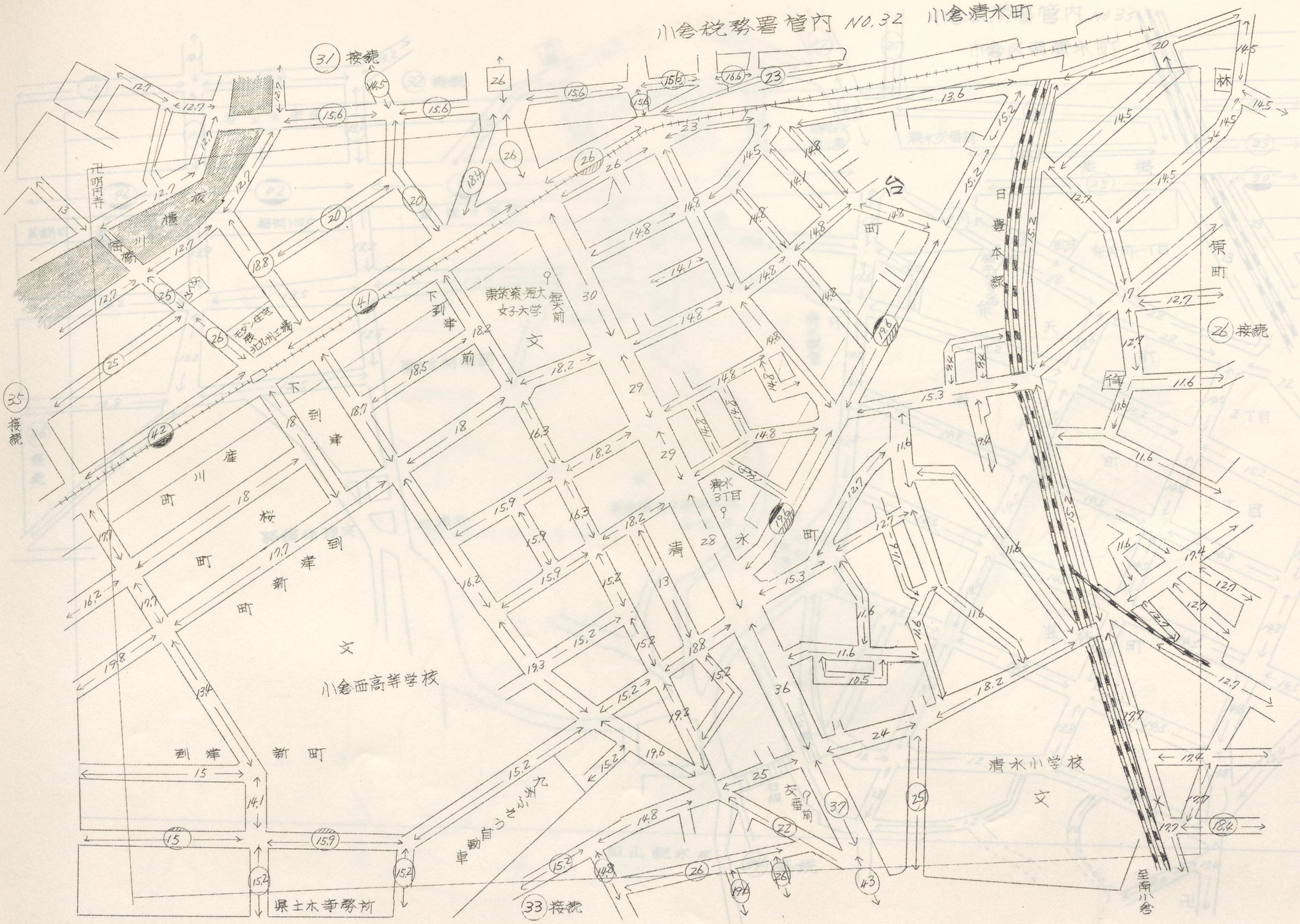

川倉税務署管内 NO 33

川倉区東清水町

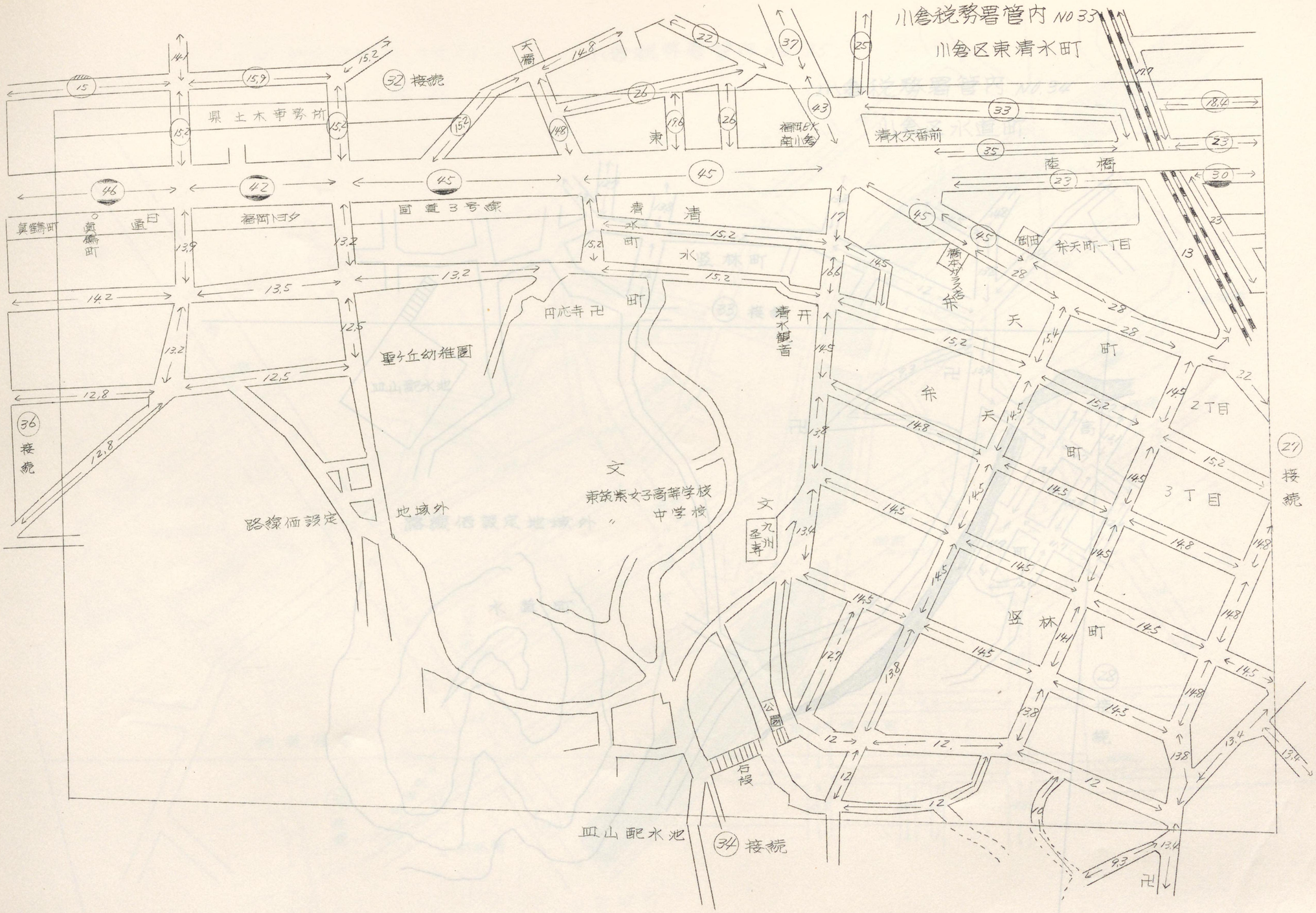

小倉税務署管内 NO.34

小倉区水道町

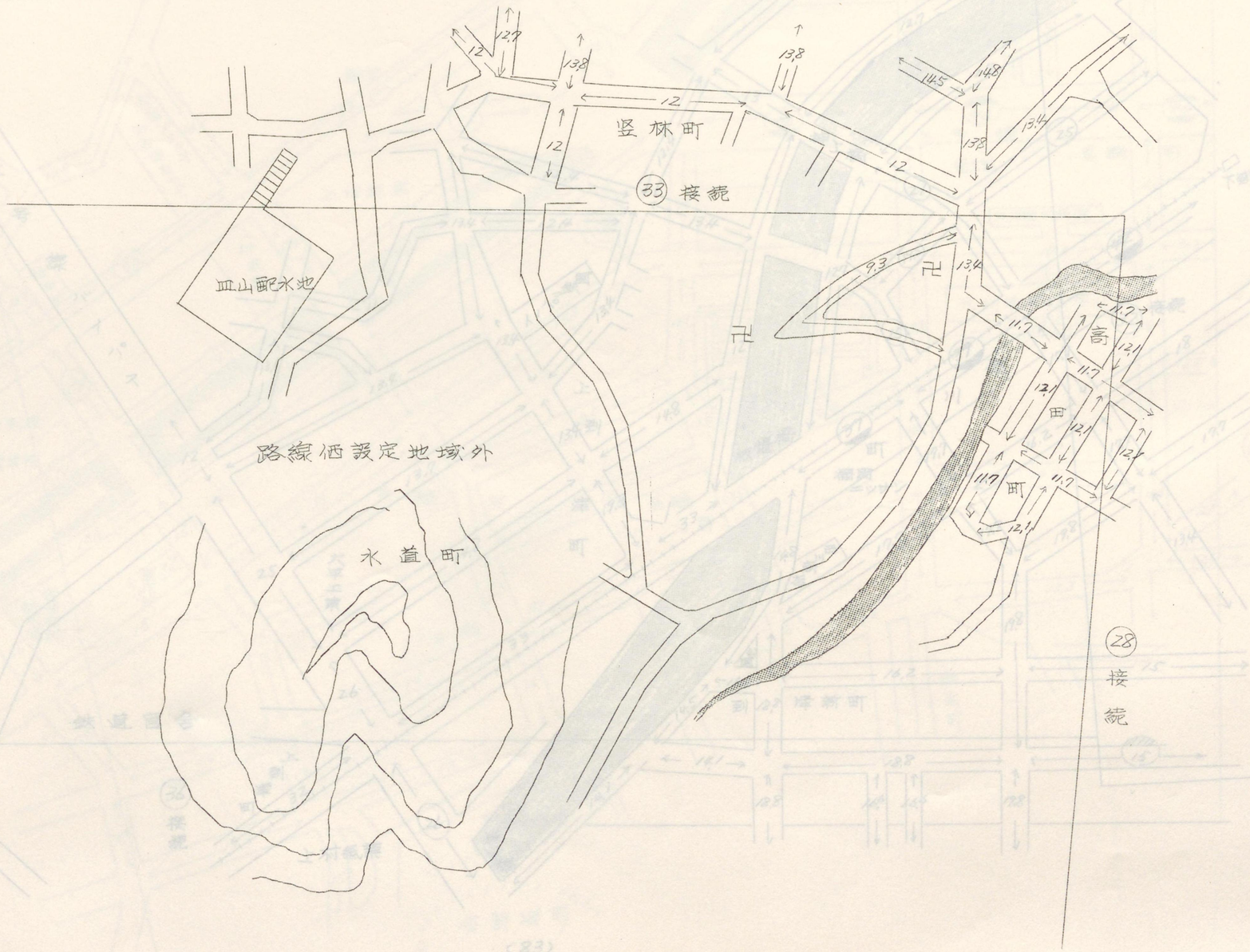

小倉税務署管内 NO. 35

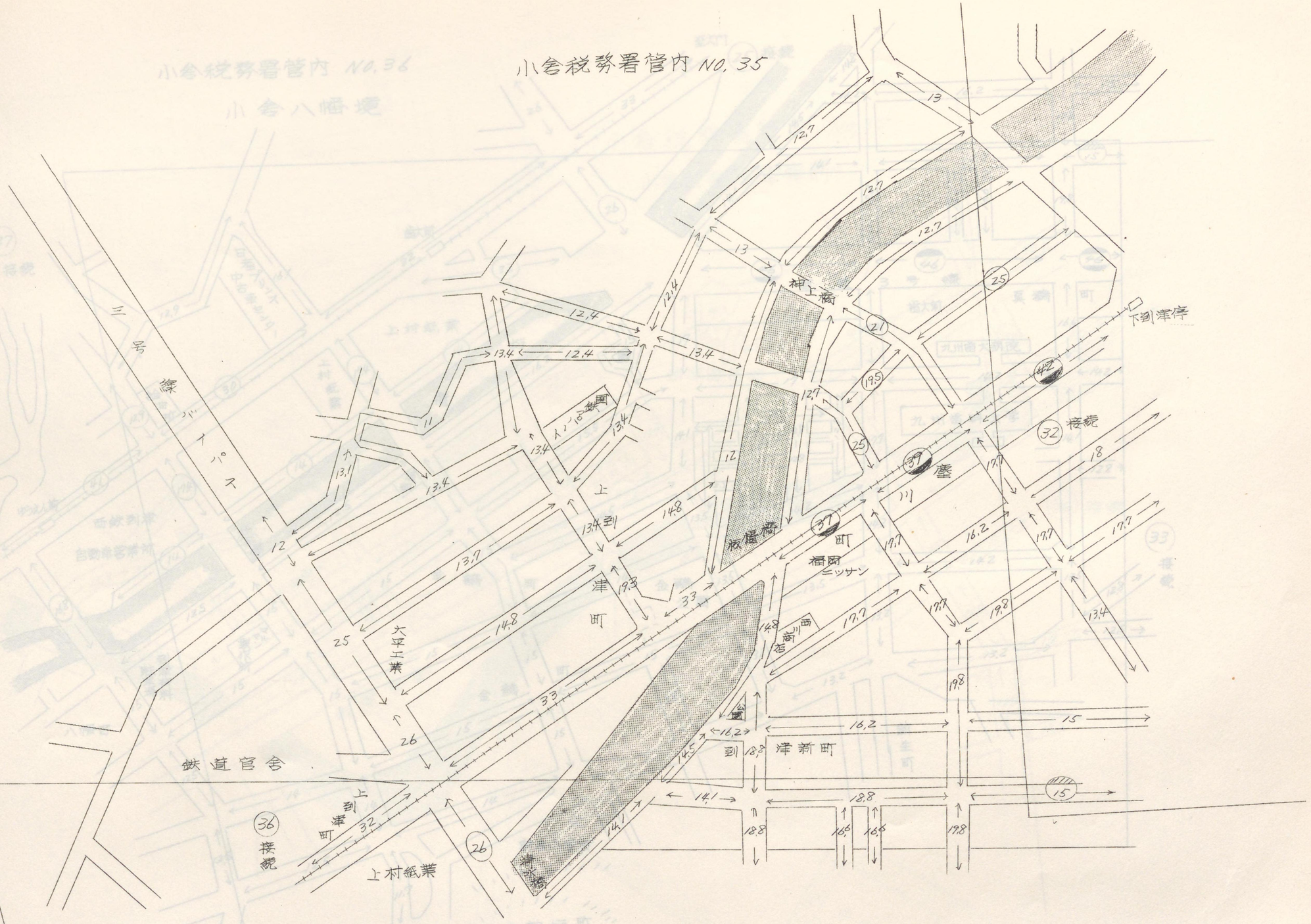

小倉税務署管内 NO,36

小倉八幡境

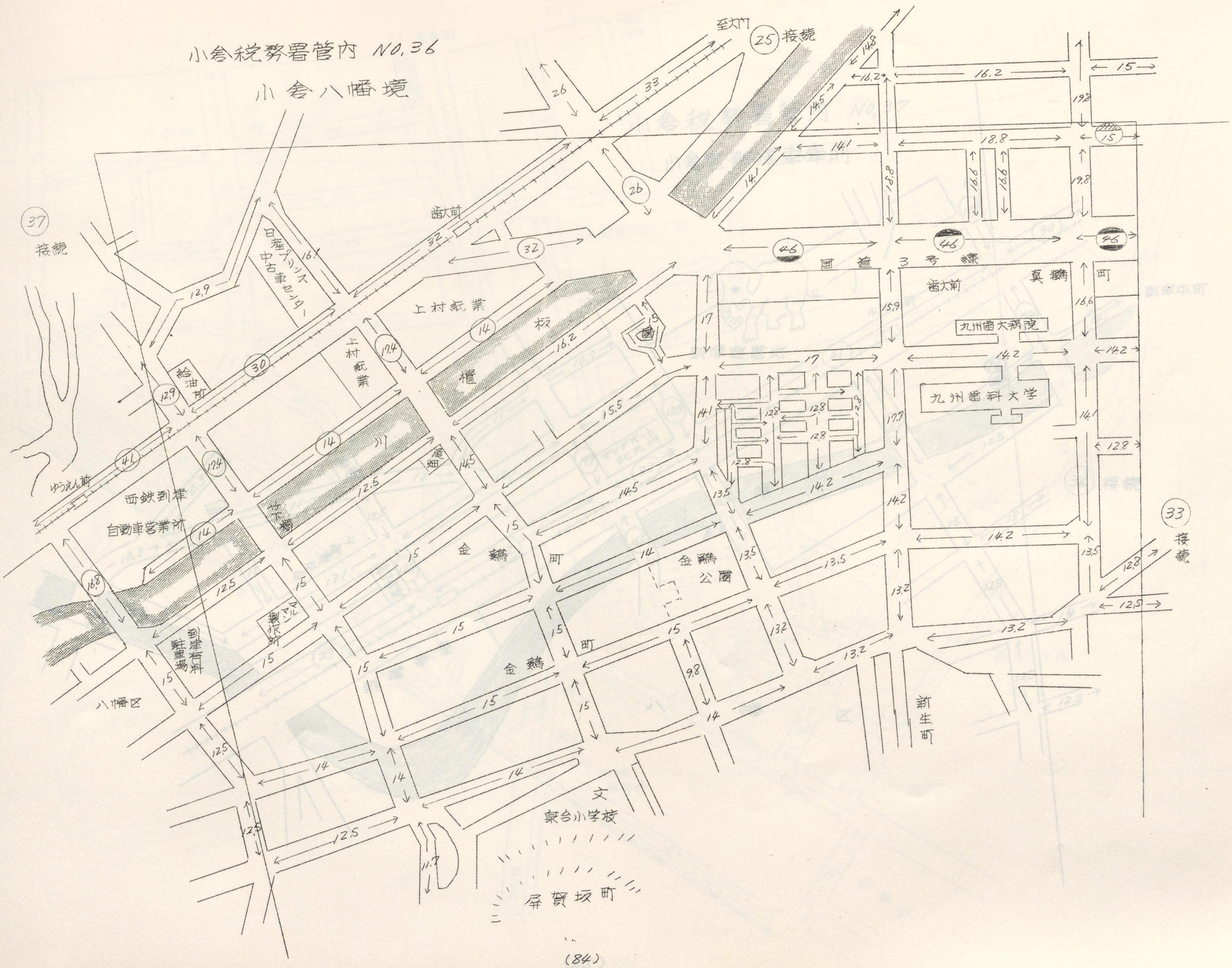

小倉税務署管内 NO,37

小倉区到津車庫前

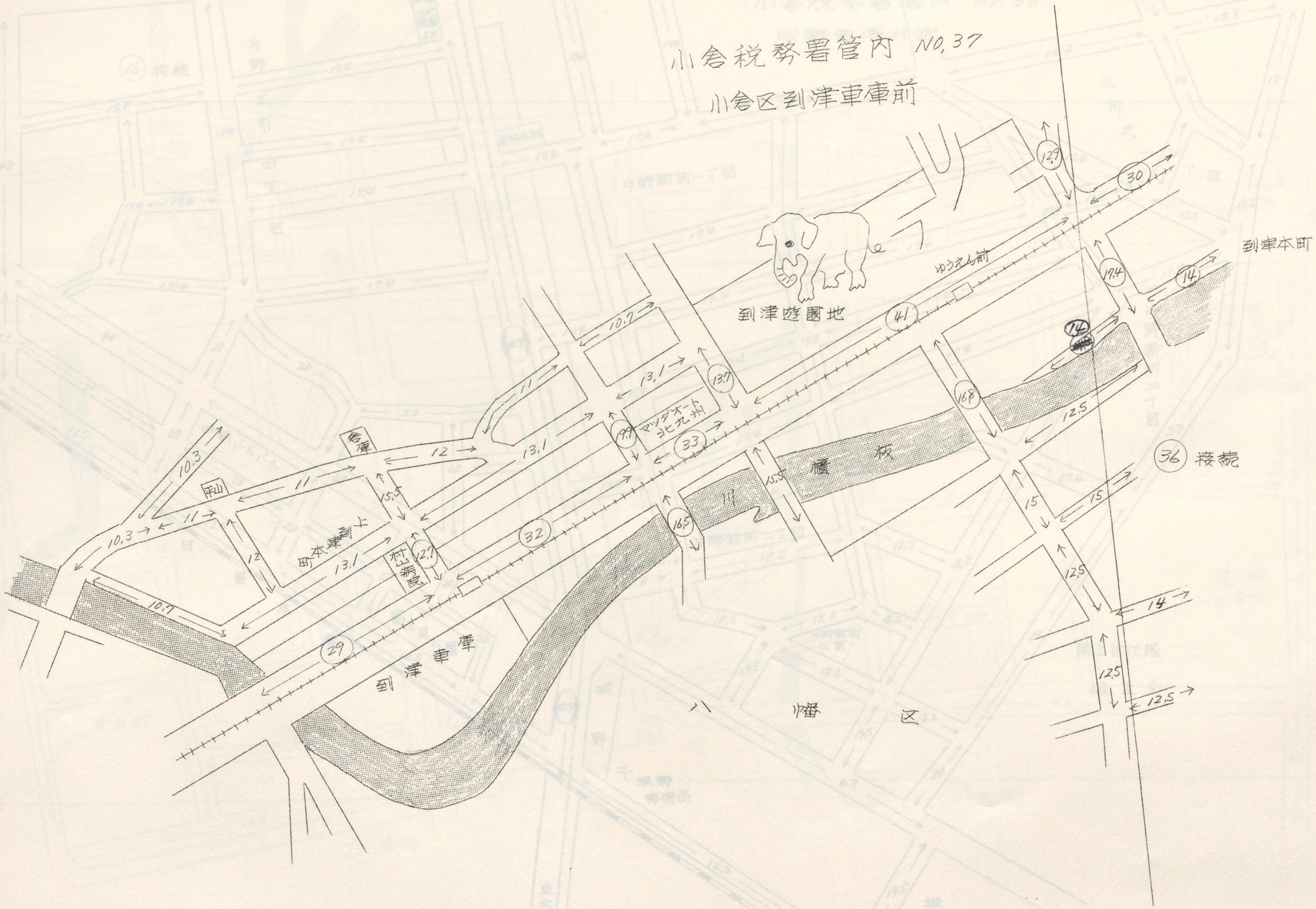

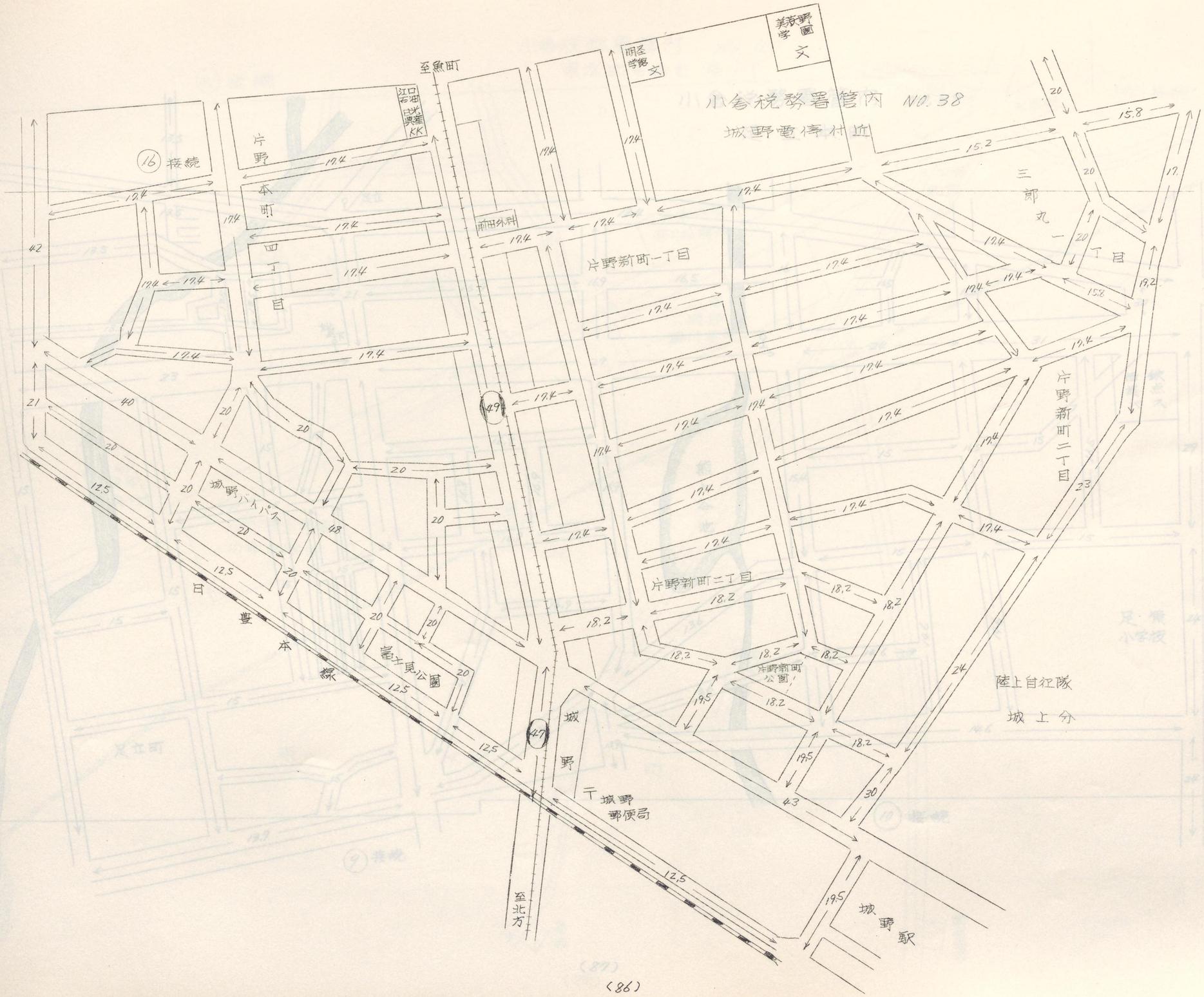
小倉税務署管内 NO.38
城野電停付近
至魚町
至北方
城野駅
城野
城野郵便局
城野バイパス
富士見公園
片野新町一丁目
片野新町二丁目
片野新町二丁目
片野新町公園
三郎丸一丁目
陸上自衛隊
城上分
日豊本線
(16) 接続
(47)
(49)

小倉税務署管内 NO.39

足立本町

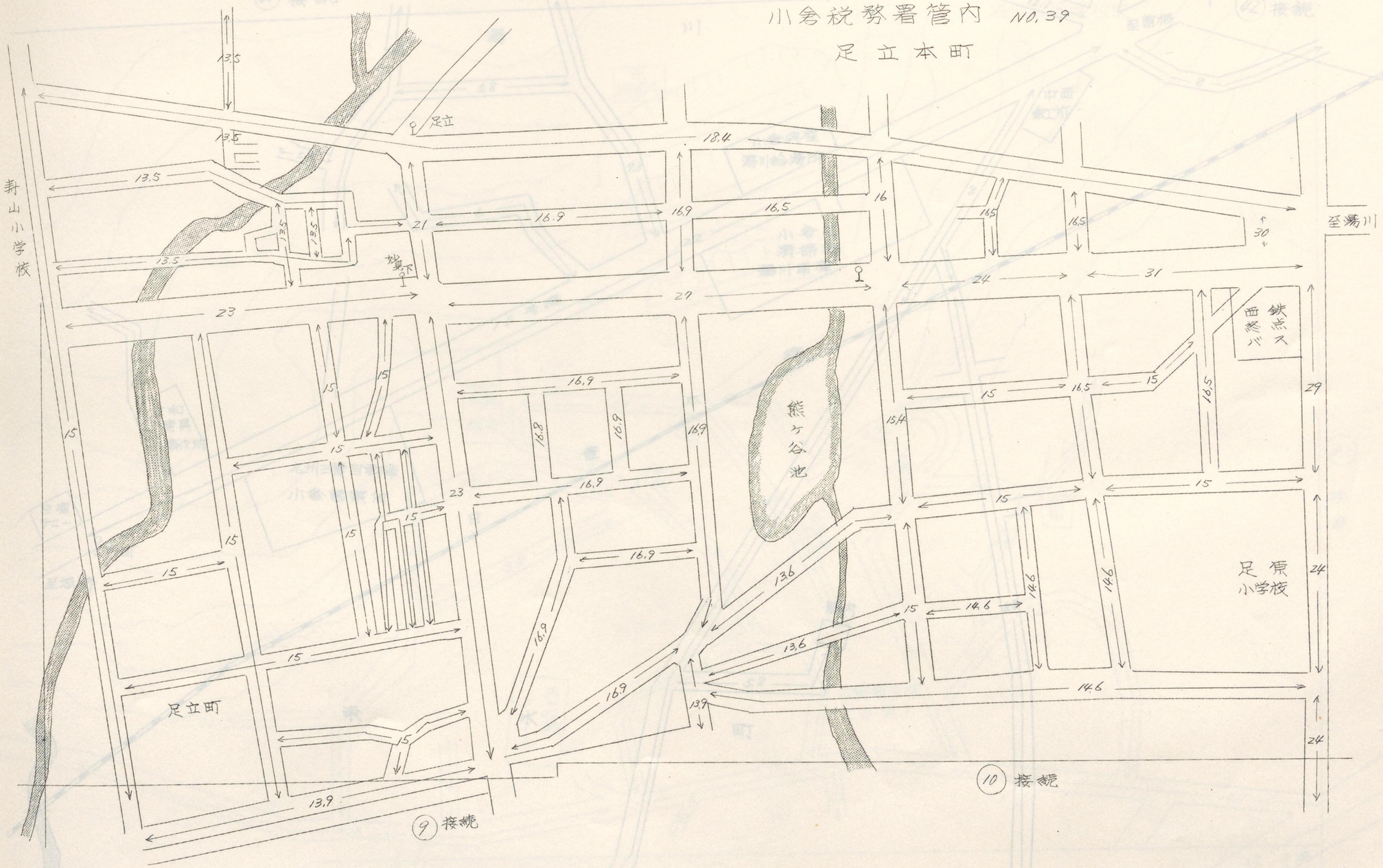

小倉税務署管内　No. 40

東水町を含む 湯川

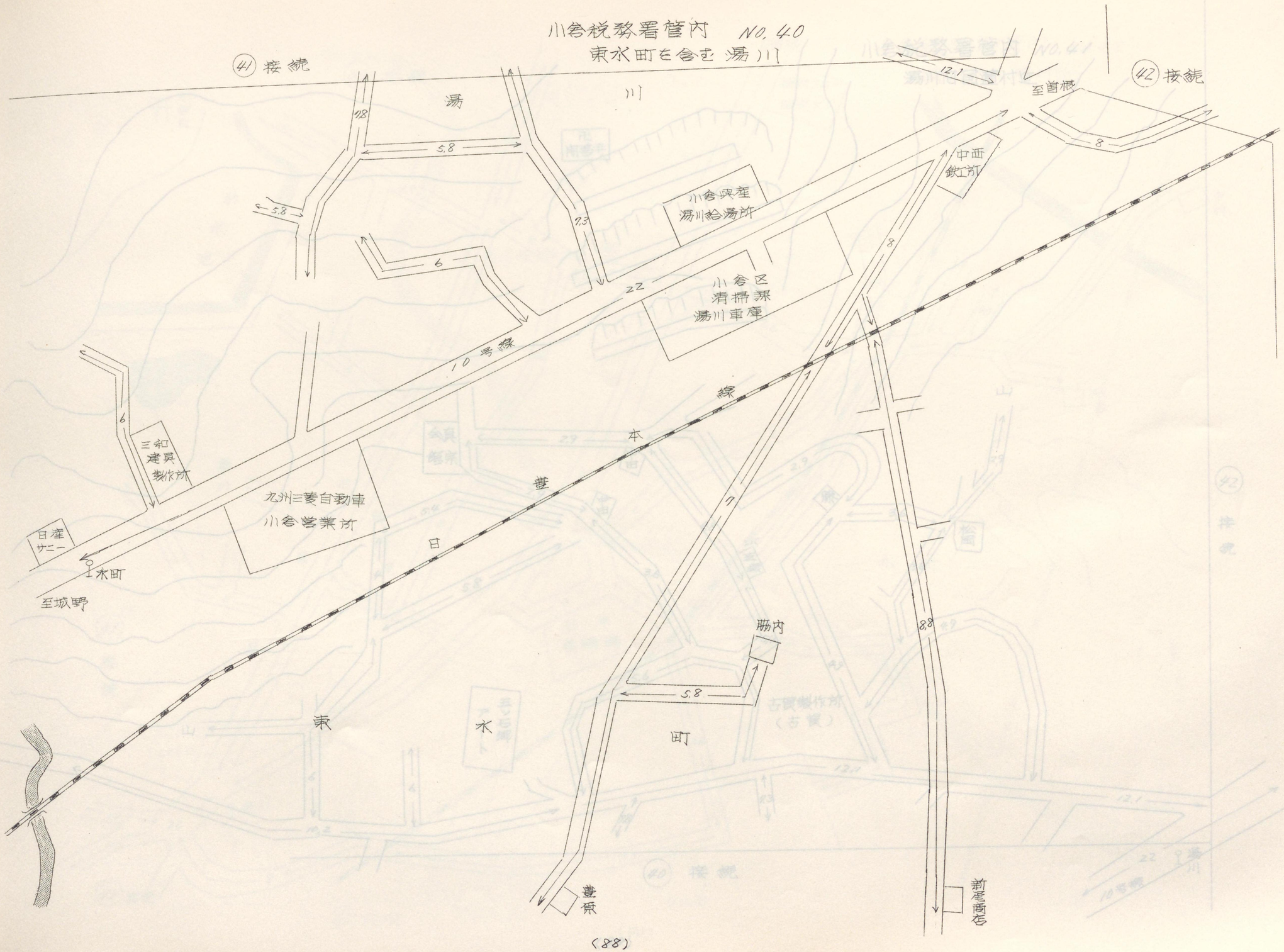

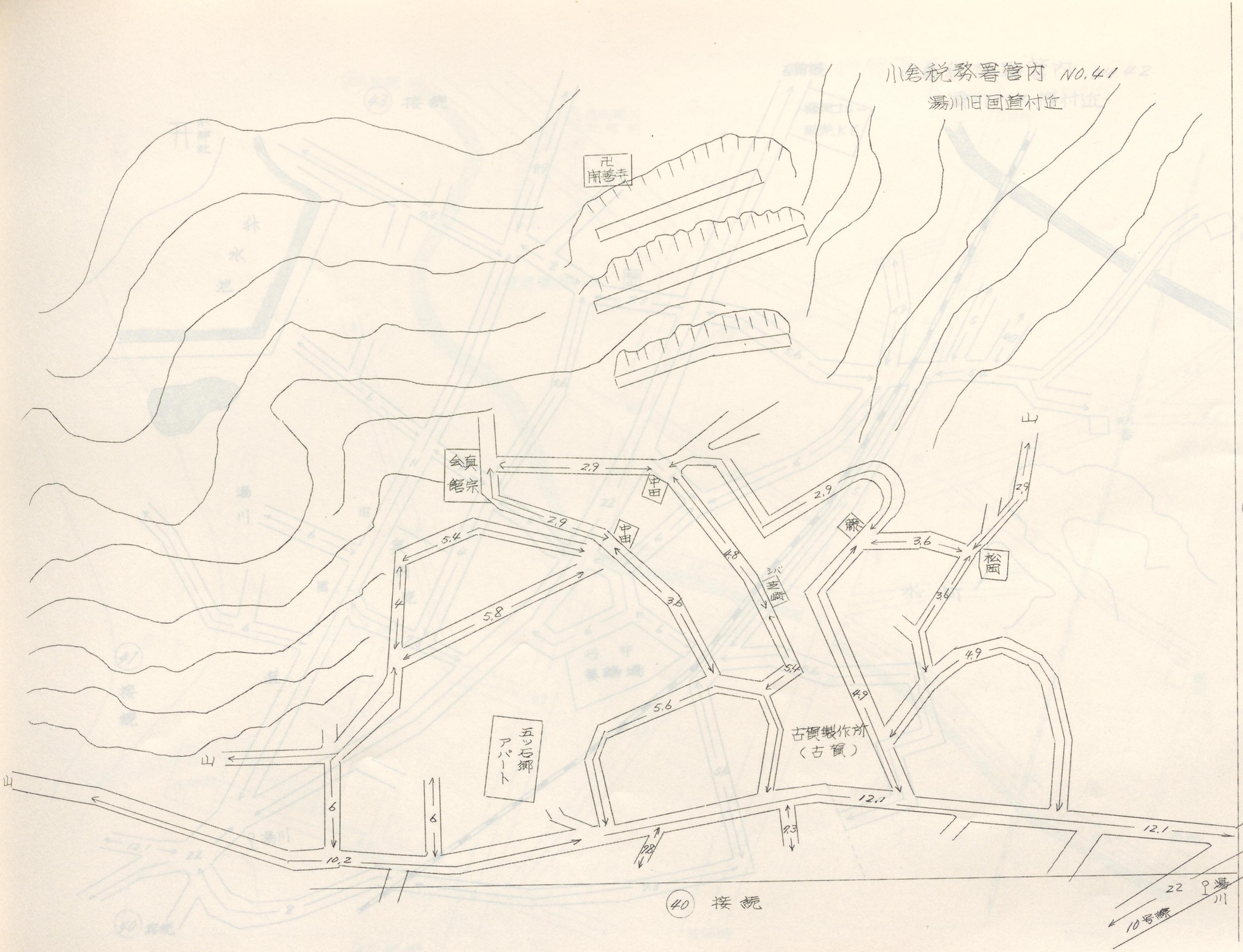
小倉税務署管内 NO.41
湯川旧国道付近
卍
開善寺
真宗
会館
中田
中田
藤
松岡
ジ
当崎
五ツ石郷
アパート
古賀製作所
（古賀）
山
山
山
2.9
2.9
2.9
2.9
5.4
5.8
4
3.6
4.8
3.6
5.4
5.6
4.9
4.9
6
6
10.2
12.1
12.1
7.3
7.8
22
湯川
10号線
42
接続
40
接続

小倉税務署管内 NO.42

滑川バス停付近

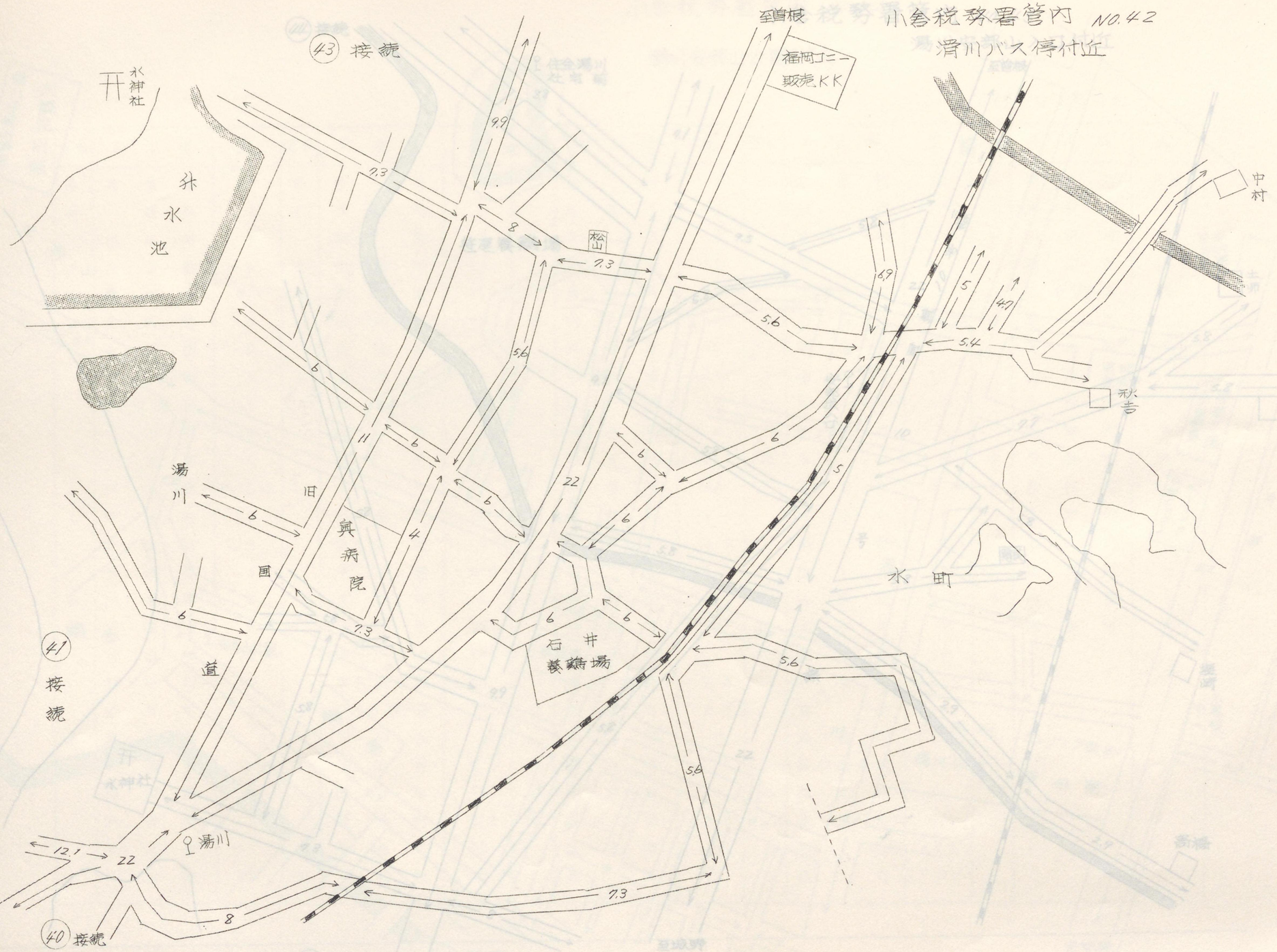

小倉税務署管内 NO 43

湯川安部山入口付近

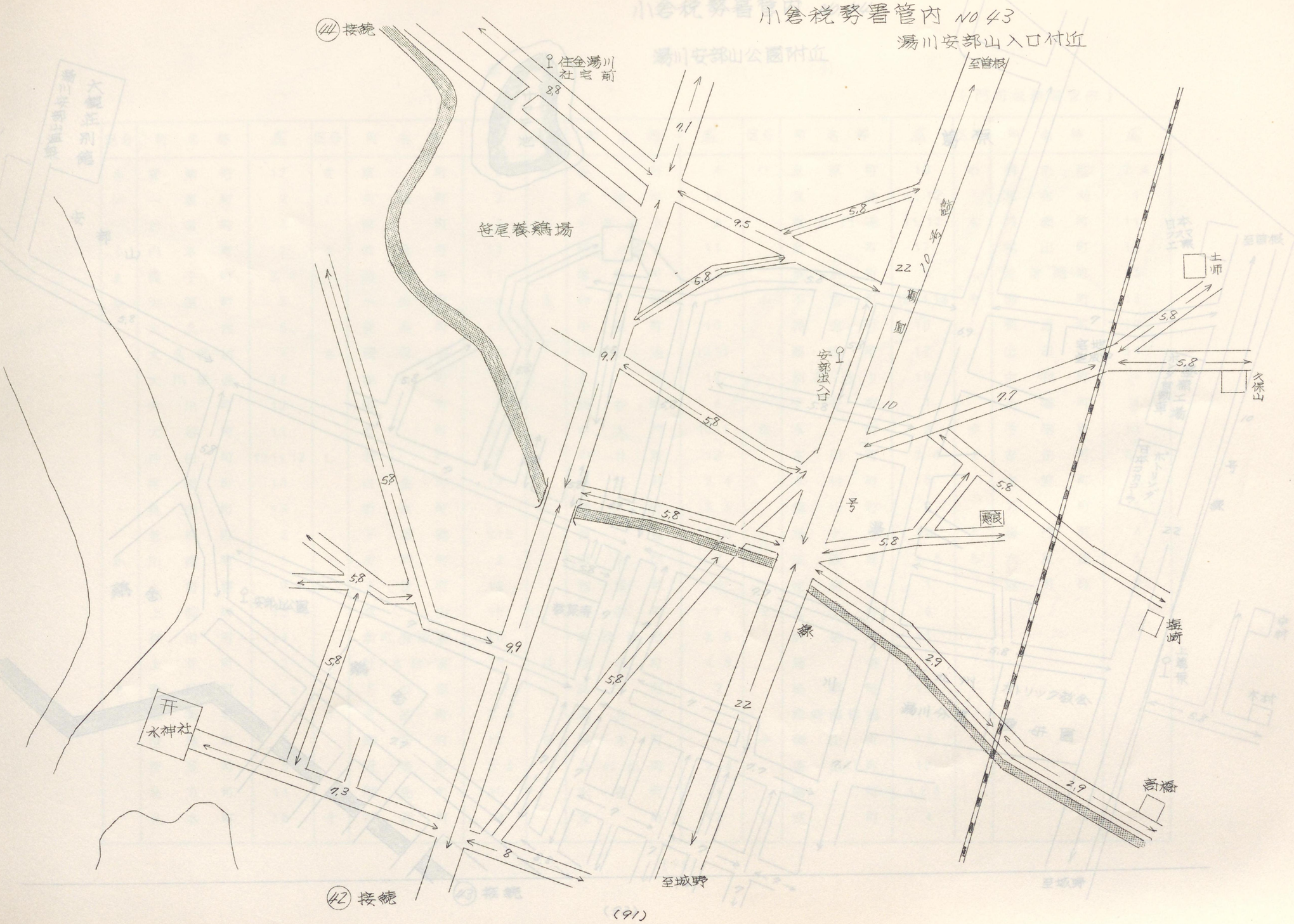

小倉税務署管内 NO. 44

湯川安部山公園附近

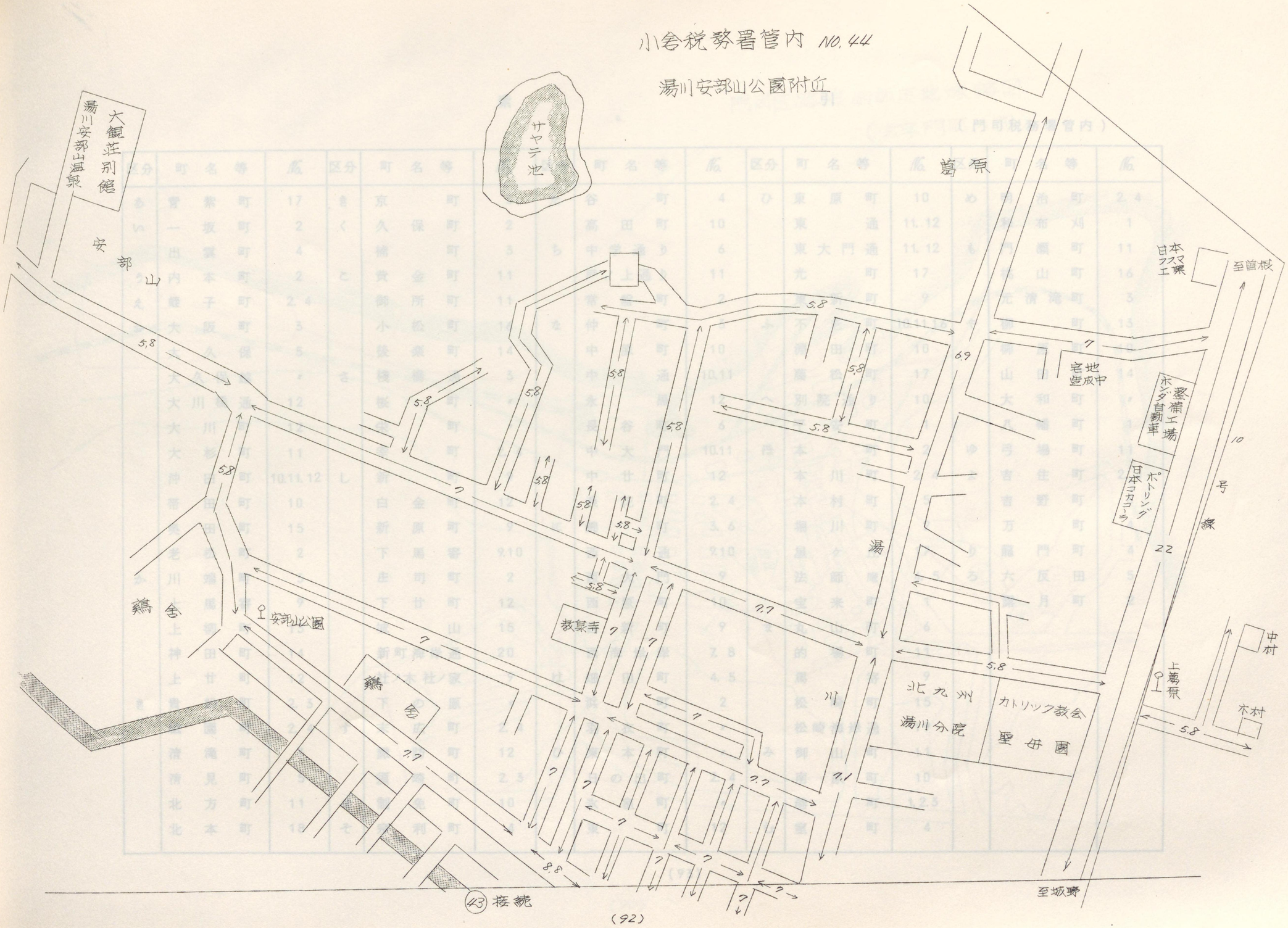

索引

（門司税務署管内）

区分	町名等	No.	区分	町名等	No.	区分	町名等	No.	区分	町名等	No.	区分	町名等	No.	区分	町名等	No.
あ	青紫町	17	き	京町	3	た	谷町	4	ひ	東原町	10	め	明治町	2.4			
い	一坂町	2	く	久保町	2		高田町	10		東通	11.12		和布刈	1			
	出雲町	4		楠町	3	ち	中学通り	6		東大門通	11.12	も	門瀬町	11			
う	内本町	2	こ	黄金町	11		戸ノ上通り	11		光町	17		桃山町	16			
え	蛭子町	2.4		御所町	11		常盤町	2		東新町	9		元清滝町	3			
お	大阪町	3		小松町	16	な	仲町	3	ふ	不老町	10.11.16	や	柳町	13			
	大久保	5		後楽町	14		中原町	10		淵田町	10		柳原町	10			
	大久保越	〃	さ	桟橋通	3		中通	10.11		藤松町	17		山田町	14			
	大川橋通	12		桜町	〃		永黒	12	へ	別院通り	10		大和町	〃			
	大川町	12		栄町	〃		長谷町	6		平安町	1		八幡町	1			
	大杉町	11		幸町	2.4		中大門	10.11	ほ	本町	2	ゆ	弓場町	11			
	沖田町	10.11.12	し	新町	9		中廿町	12		本川町	2.4	よ	吉住町	2.4			
	帯田町	10		白金町	12		浪花町	2.4		本村町	5		吉野町	6			
	奥田町	15		新原町	9	に	錦町	3.6		堀川町	2		万町	4			
	老松町	2		下馬寄	9.10		西通	9.10		星ケ丘	17	り	龍門町	4			
か	川端町	3		庄司町	2		西大門	9		法師庵	4.5	ろ	六反田	5			
	上馬寄	9		下廿町	12		西原町	10		宝来町	1		露月町	2			
	上柳町	13		城山	15		西新町	9	ま	丸山町	6						
	神田町	14		新町海岸通	20		西海岸岸	7.8		的場町	11						
	上廿町	12		社ノ木社ノ家	9	は	畑田町	4.5		馬寄	9						
き	貴船町	2.3		下の原	〃		浜町	2		松崎町	15						
	祇園町	2.4	す	末広町	2.4		羽衣町	〃		松崎海岸通	19						
	清滝町	3		諏訪町	12	ひ	東本町	〃	み	御山町	11						
	清見町	5		須崎町	2.3		日の出町	2.4		南原町	10						
	北方町	11	せ	制免町	10		氷室町	〃		港町	1.2.3						
	北本町	18	そ	宗利町	4		東町	12	む	室町	4						

門司区路線価設定地域略図
（大字門司の部）

門司区線路敷設定地域略図（大字大里の部）

門司税務署管内 NO. 1

門司区平安町付近

門司税務署管内 NO. 2

門司区東本町付近

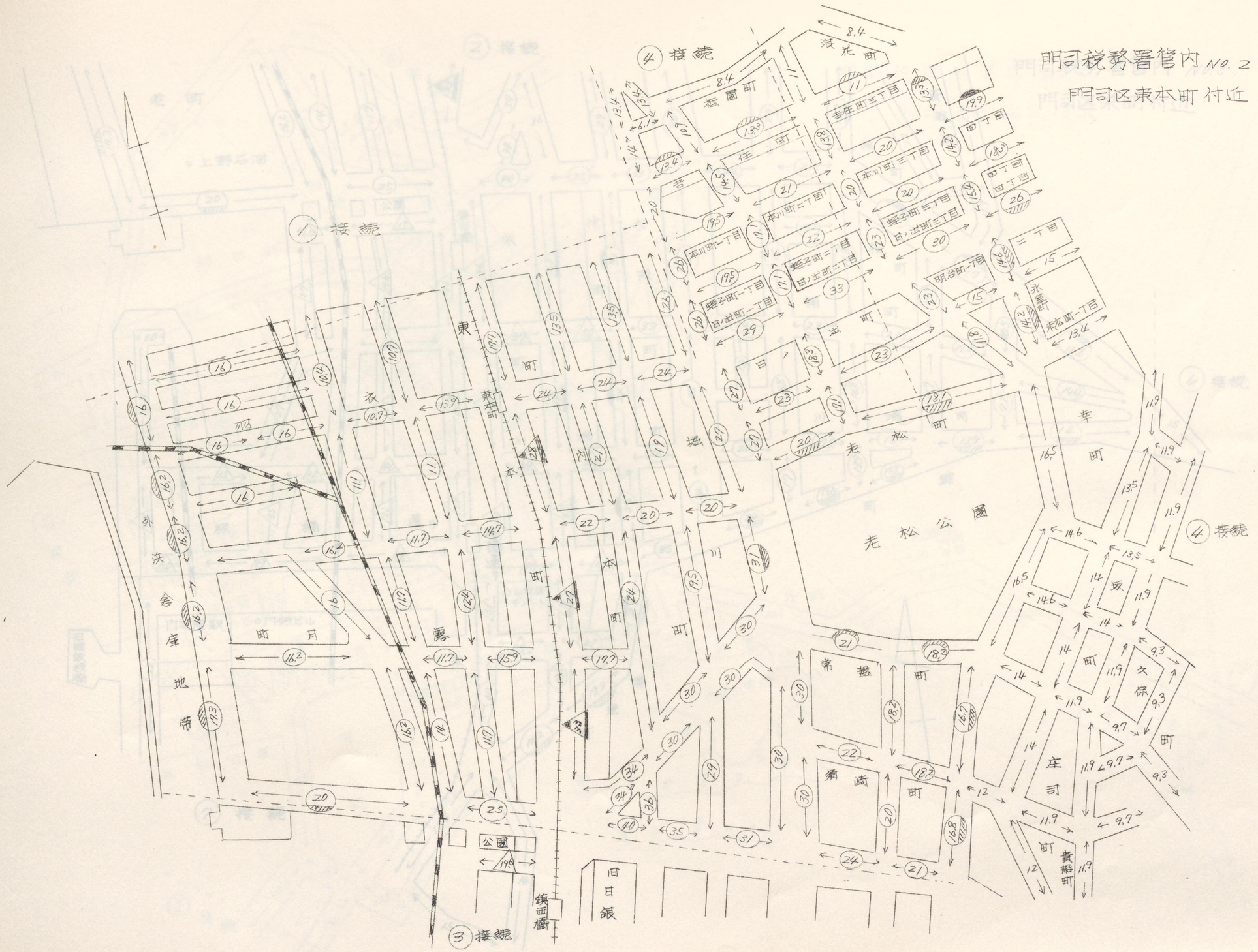
① 接続
② 接続
③ 接続
④ 接続
東本町
本町
東本町
川
町
本町
町
本町
町
東本町
町
東本町
町
東