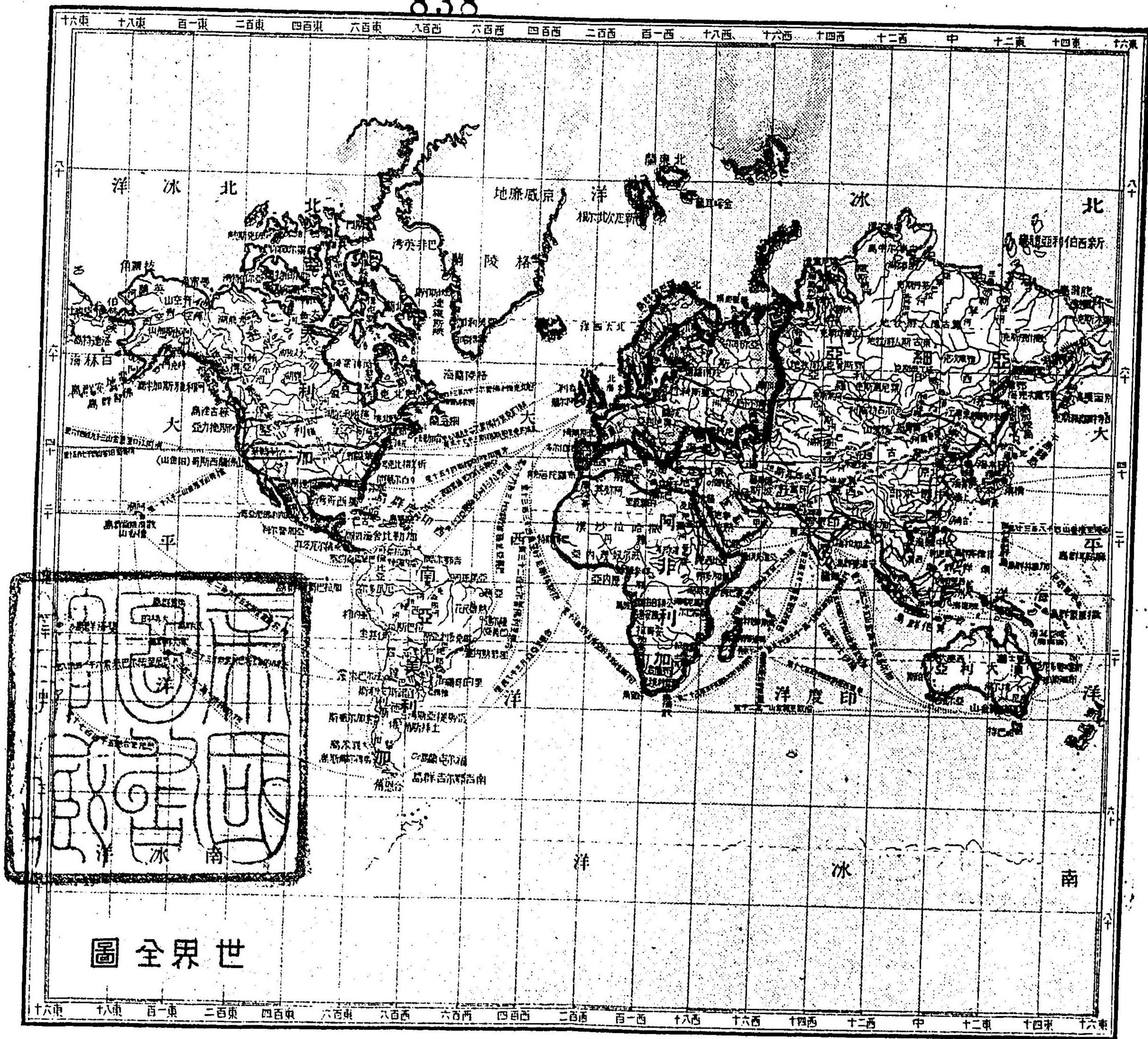
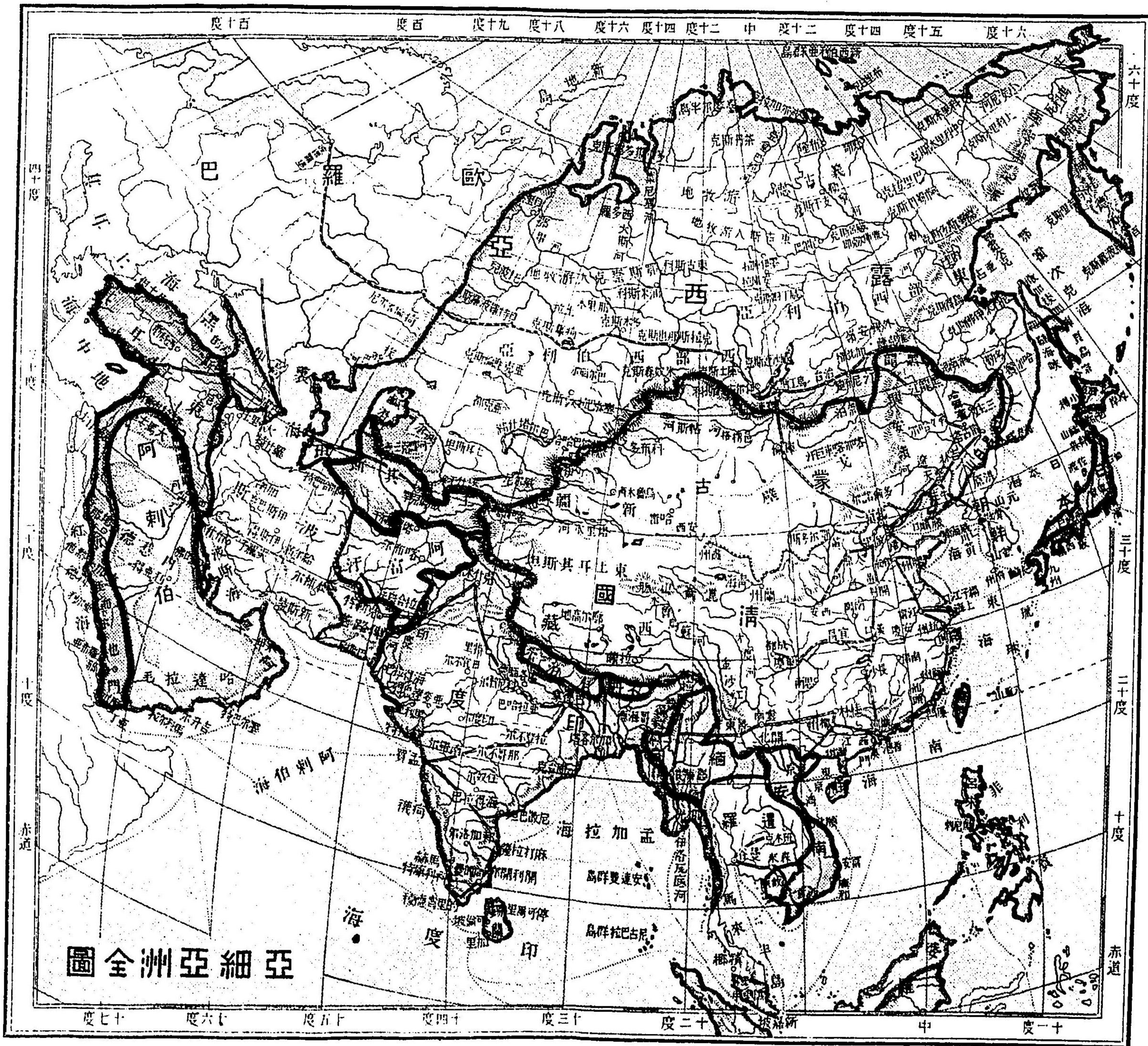


特 47
838



世界全圖



度十五 度十四 度十二 中 度十二 度十四 度十五 度十六

四十度
三十度
二十度
赤道

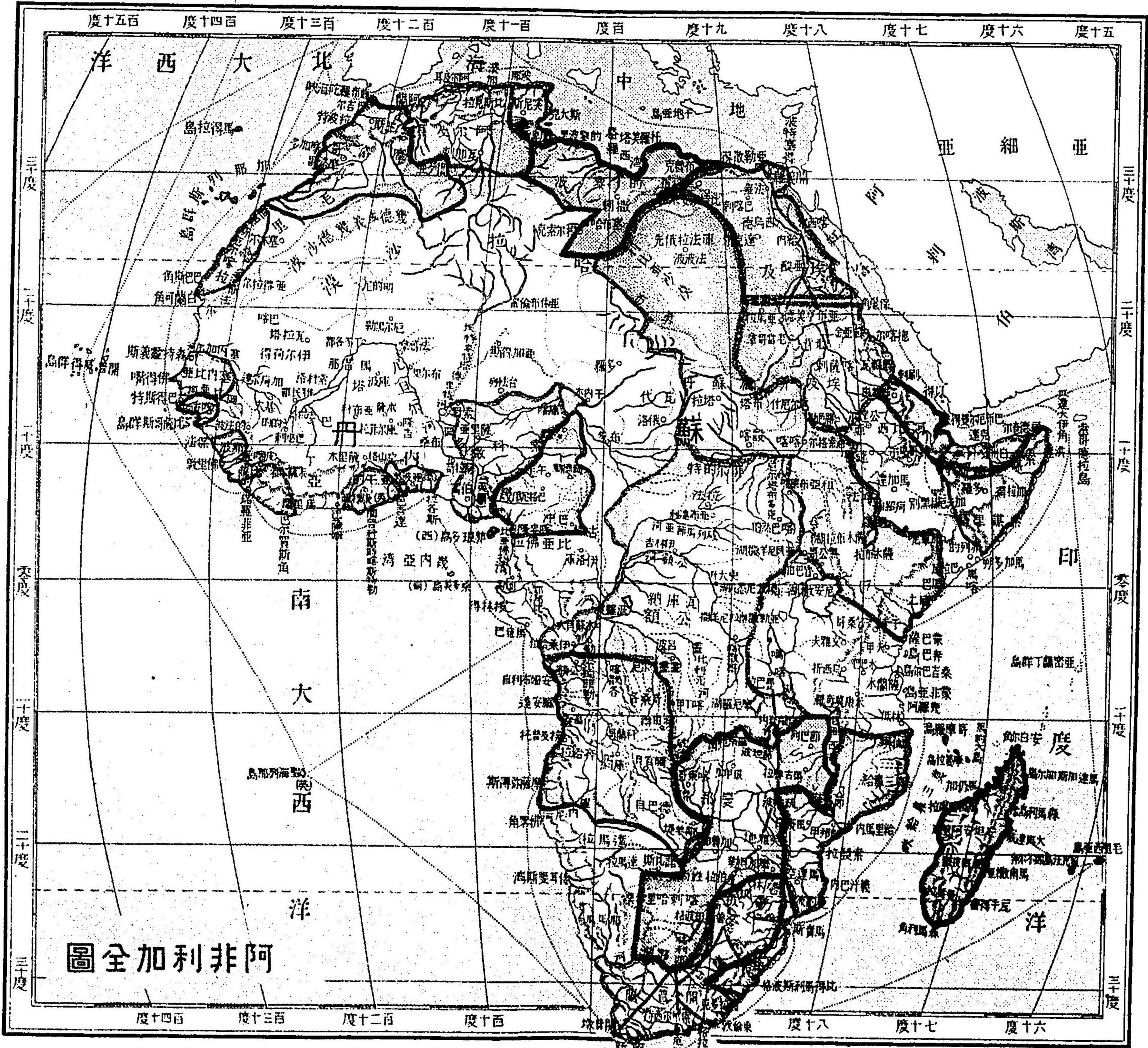
六十度
三十度
二十度
十度
赤道

度七十 度六十 度五十 度四十 度三十 度二十 度一十





圖總亞利伯西



阿非利加全圖



歐羅巴全圖





圖全加利美亞南

南

南

大

大

平

西

洋

洋

科克港



圖全加利美亞南

南

南

大

大

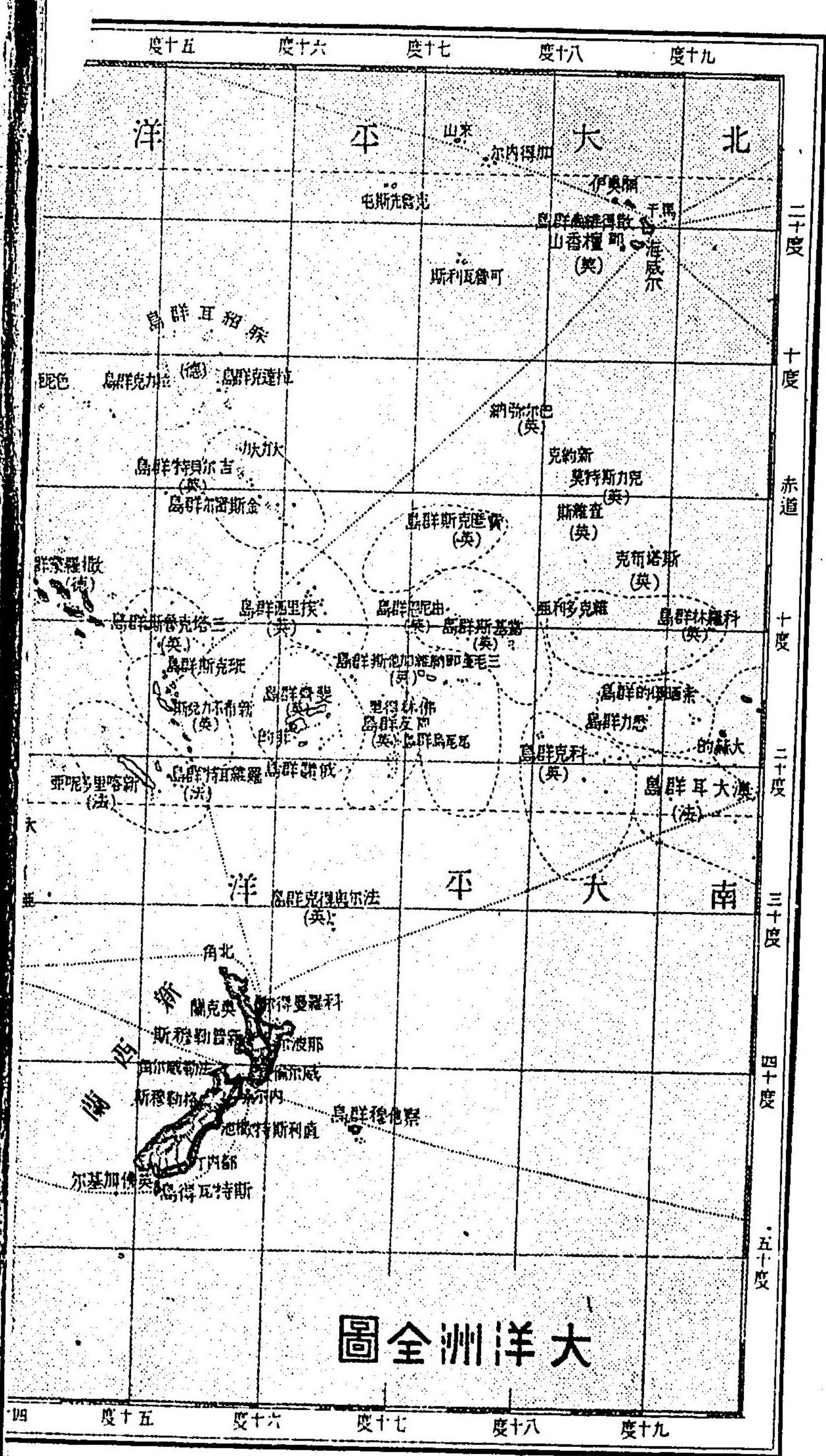
平

西

洋

洋

科克港



大洋洲全圖

善忍堂發售地圖廣告

漢 堂 漢 譯 教 授 地 形 全 圖	大 清 帝 國 全 圖	漢 譯 世 界 全 圖	大 清 一 統 分 圖	支 那 帝 國 明 細 圖	兩 半 球 圖	中 國 清 國 形 勢 地 圖	講 堂 練 習 用 白 地 圖	中 國 各 省 分 圖	練 習 用 萬 國 白 地 圖	國 際 清 國 新 圖	中 國 漢 譯 萬 國 地 圖	新 江 蘇 省 全 圖
--	----------------------------	----------------------------	----------------------------	---------------------------------	------------------	--------------------------------------	--------------------------------------	----------------------------	--------------------------------------	----------------------------	--------------------------------------	----------------------------

從 是 年 精 製 大 全 一 枚 大 圖	石 印 精 細 六 彩 鮮 美	每 部 精 製 七 彩 鮮 美 各 國 旗 章 付 送 價 四 拾 錢	訂 製 精 細 石 印 五 彩 鮮 美 每 部 價 五 拾 錢	定 價 五 拾 錢	每 部 精 製 石 印 五 彩 鮮 美 付 送 價 五 拾 錢	每 部 精 製 石 印 五 彩 鮮 美 付 送 價 五 拾 錢	每 部 精 製 石 印 五 彩 鮮 美 付 送 價 五 拾 錢	每 部 精 製 石 印 五 彩 鮮 美 付 送 價 五 拾 錢	每 部 精 製 石 印 五 彩 鮮 美 付 送 價 五 拾 錢	每 部 精 製 石 印 五 彩 鮮 美 付 送 價 五 拾 錢	每 部 精 製 石 印 五 彩 鮮 美 付 送 價 五 拾 錢	每 部 精 製 石 印 五 彩 鮮 美 付 送 價 五 拾 錢
---	--------------------------------------	--	--	-----------------------	--	--	--	--	--	--	--	--

明治四十年四月一日 印刷
明治四十年四月四日 發行

不計 稜數


大清國代售所

清國北京
清國天津
清國奉天
清國上海
清國上海
清國上海
清國上海
清國南京
清國武昌
清國廣東

日平會館
東亞書局
大須賀敬三

北京教育品社
孟晉書局
東亞書局
東亞書局
江亞書局
中國教育器械公司
普及書局
遠山洋行
震亞社
廣東編譯會





特 47

838

掌中

漢訳万国地図

国立国会図書館

027021-000-8

特47-838

漢訳万国地図

善忍堂地図調製所／編

M40

ADI-0031

