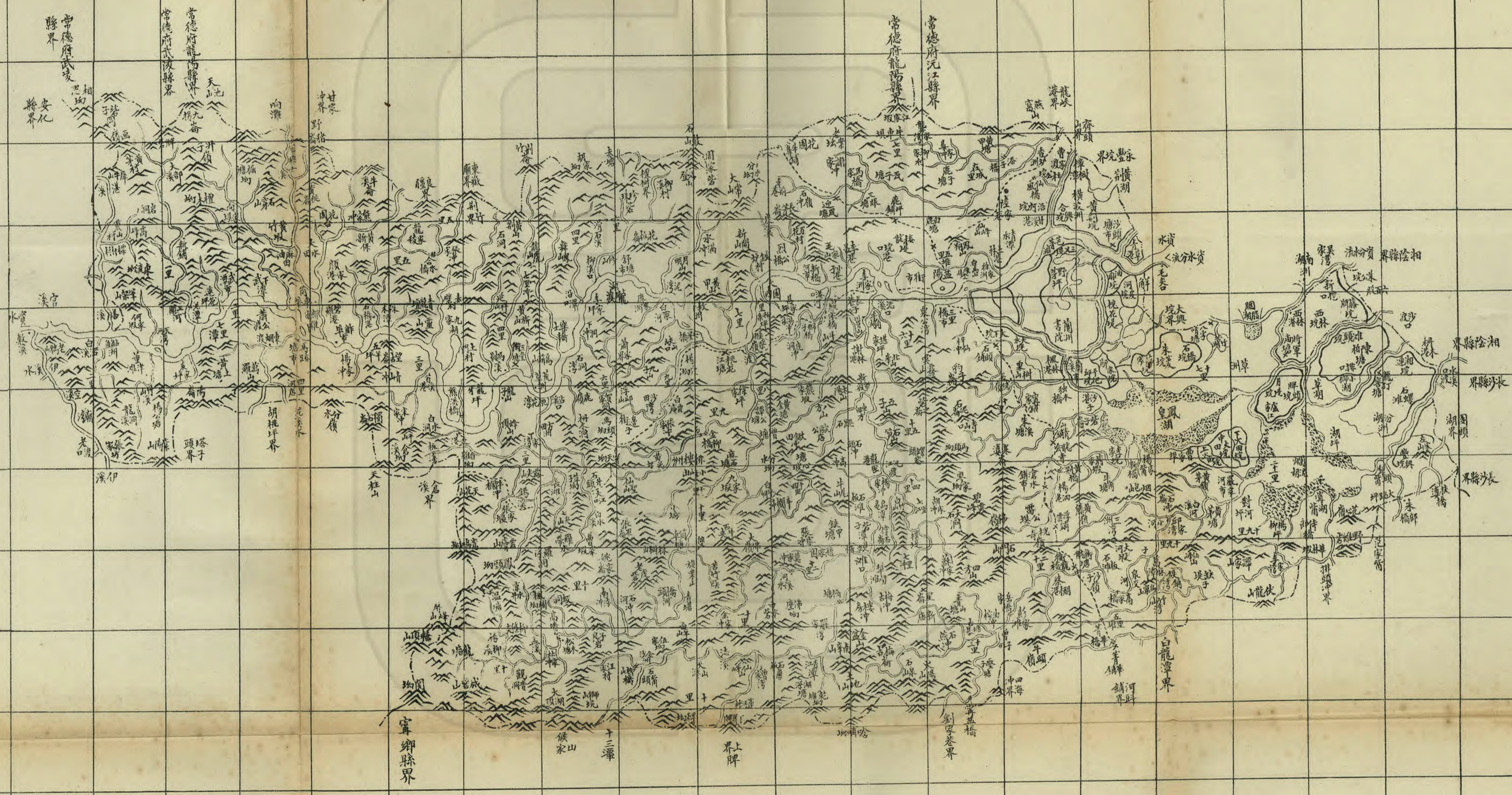


972
地270
639
54

湖南全省輿地圖表



益陽縣 街繁中缺

沿革

益陽縣為長沙府 縣境準鳥道廣一分野據明史天文蓋陽之山西自資水舊稱出武岡縣昔有鄉七日武知縣...

疆域

縣境準鳥道廣一分野據明史天文蓋陽之山西自資水舊稱出武岡縣昔有鄉七日武知縣...

天度

志及儀象考成 歲差法推定長 沙府分星為長...

山鎮

關坳而北過輪 頂山屏峯山鷺 鳴坳天花山白...

水道

綏寧 界之唐 亂山通志云實 出城步縣北廣...

鄉鎮

潭新亮桂華政 陽千石永樂臨 湘統都四十三...



湖南全省輿圖

康縣入之唐屬 潭州移今治五 代楚屬長沙府...

極自西門至南 緯度北極出地二 十八度三十三...

北行十餘里誌 猴栗嶺此西 至東北支中之...

亦不必膠柱鼓 瑟也第資水之 源則必定於楓...

西十一里在縣 西南十二里在 縣西南十三里...

西度偏西四度 一十六分

湖南全省輿圖

百二十四

寧鄉縣劉家港
界八行道八十二里
烏道五十二里
經度偏西四度
二十一一分
緯度極高二十八度一十八分
縣西至筆架山交
安化善溪界人
行道一百九十里
烏道一百一十一里
經度偏西四度
五十八分
緯度極高二十八度三十三分
縣北至龔家灣交
常德府沅江縣
白堡界人行道

偏東一度五分
五十三秒
加四十二秒
夏至日出卯初初
刻五分二十四秒
日入酉正三刻九分三十六秒
晝五十五刻四分一十二秒
夜四十四刻一十分四十八秒
旦刻寅初一刻一十一分三十三秒
中星虛宿一星
偏西七分五十七秒
歲差逐年
七秒減四十九秒
餘一
昏刻戌正二刻三分三十三秒

泉山以及北峯
山五子山石筍
山白竹山八方
山太陽山川背
山斗山牛尾山
即南方幹中之
支越蘇家冲而
北猶佛嶺碧雲
峯廖家坳至馬
頭坳西有峇之
嶺東北有石泥
嶺旋而北有豹
子山雲霧山皆
南方支中之幹
若露共山穿天
坳鹿嶺浮邱山
九子山及夫平
山淘金山峯頂
山龍子山望古
嶺悉為縣西首

右有竹山溪水
南來注之折流
東北十五里經
嚴家河市又名泉
市在縣東南辰
方十九里距縣
六十三里
經度偏西四度
九分
緯度極高二十八度二十六分
里經武漢市蕭
泗水舖市在縣東
南已方二十里
距縣四十三里
經度偏西四度
一十七分
緯度極高二十八度二十六分
來匯又八里至
鮮埠市左有六
三里橋市又名江
南市在縣丙方
十六里距縣三

三十七里烏道
二十三里
經度偏西四度
二十三分
緯度極高二十八度四十分
縣東南至野谿崙
交寧鄉縣黃泥
潭界人行道一
百五里烏道六
夏至日出寅方日
十四里
經度偏西四度
四分
緯度極高二十八度二十四分
縣東北至曹家渡
交常德府沅江
縣齊頭山界人
行道三十七里
烏道二十里

中星氏宿一星
偏東三度三分
二十一秒
歲差逐年
加五十一秒
減五
入申方距東西
中綫俱偏南二
十六度五十六
分二十秒
入戌方距東西
中綫俱偏北二
十六度五十六
分二十秒

溪港桃花灣港
口河以南之支
又西從紫陽山
一陽山訖了頭
山萬羅山亦為
其幹又自相思
坳至峇子岡犀
牛山高峯東流
坳筆架山老鴉
山皆縣西之支
玉牌峇及檀木
坳板長坳滄水
坳九拐嶺升子
嶺石穿山與夫
野猪嶺黃桃嶺
天池山牛溪嶺
靈山黃荆山板
橋嶺仙人石土
門山延祥山荆
竹嶺龍牙山黃

子嶺掘塘坳熊
家冲花園臺諸
水流二十五里
經筒車埠北來
注之又東南流
三十里經株木
潭至大栗港左
有顏家港石家
港張家冲九家
湖熊溪橋諸水
北來注之右有
首溪白水洞二
水西南來注之
又三里折而東
北流四十里經
龍子山三堂街
沿潭口至舒塘
市左有馬鞭溪
學士橋滑石溪
柳溪諸水北來
舒塘市在縣西

里
經度偏西四度
二十一分
緯度極高二十八度三十三分
新橋河市在縣西
西方七里距縣
二十五里
經度偏西四度
二十八分
緯度極高二十八度三十四分
桃花江市在縣西
庚方九里距縣
六十里
經度偏西四度
三十二分
緯度極高二十八度三十二分
舒塘市在縣西

湖南全省輿圖

經度偏西四度
一十七分
緯度極高二十
八度三十九分
縣西南至關坳西
交安化縣大巖
崙界南交寧鄉
縣十都界人行
道一百四十二
里馬道八十七
里
經度偏西四度
四十五分
緯度極高二十
八度一十八分
縣西北至相思坳
西交安化縣水
桐廟界北交常
德府武陵縣九
溪界人行道一

百五十里鳥道
一百一十三里
經度偏西五度
一分
緯度極高二十
八度四十一分

祈山鳥祈山舞
鳳山訖胡家坳
皆西出之支又
正北為石鼓山
為名登山為花
板崙為珍珠崙
為修山以及胡
家崙萬名山月
明山黃甲山新
關山太常山復
旋而東北有長
茅崙有毛家山
有鳳翔山有白
馬山訖夫仙峯
山悉為自北而
東之支東南則
有牛頭嶺白雲
山寒婆崙長鋪
嶺栗樹山崙子
崙沙子嶺鳥窠

注之右有錫溪
合板溪雲膚山
七共山羅帶諸
水南來注之又
折而東南二十
里經泥灣至桃
花江塘左有周
家崙水東北來
注之右有賀家
洞浮邱山七里
橋諸水西南來
注之又東流三
里至猴栗嶺左
有水滿冲水北
來注之右有桃
花江又曰桃花
港水西南來注
之折而北流八
里經柳條坪至
鐵爐村又折而

方六里距縣九
十里
經度偏西四度
三十七分
緯度極高二十
八度三十四分
庚方四里距縣
一百二十里
經度偏西四度
四十一分
緯度極高二十
八度三十一分
方五里距縣一
百五十里
經度偏西四度
四十九分
緯度極高二十
八度三十二分

山黃茅嶺仙峯
山野雞崙花心
嶺以為其支又
自乾塘坳至土
地山過梅口崙
及七里崙四方
山石門山繞槐
奇嶺黃藤嶺至
煙包山訖九龍
山又屬東南支
中之幹名位不
同起伏各異雲
集者為幹星羅
者為支乘水源
流按山編輯庶
一邑之形勢脈
絡與眾山之疎
密縱橫爽然如
指掌至高斜經
緯及關險要者

東流二十五里馬
至李家洲左有
炭溪李昌港坳
口港諸水北來
注之右有羅家
橋水志溪水西
南來注之又東
流十里逕縣城
東南至墓公嘴
歧分支幹為二
支流東南二十
五里至蘭溪市
又分為二西
南流一十五里
受楓林港水同
出鳳凰湖匯於
泚水一東北流
三十里右收槐
花隄側諸水至
油麻院復合幹

馬跡塘市在縣西
西方二里距縣
一百六十里
經度偏西四度
五十二分
緯度極高二十
八度三十二分
方一里距縣一
百七十里
經度偏西四度
五十四分
緯度極高二十
八度三十三分
甲方十七里距
縣三十五里
經度偏西四度
一十四分
緯度極高二十

湖南全省輿圖

皆實測而縷晰
 於後
 雲霧山在縣南午
 方十六里人行
 道一十五里高
 道一十里高
 支斜一
 十九度
 經度偏西四度
 二十二分
 緯度極高二十
 八度三十分
 碧雲峯在縣南丙
 方十五里人行
 道四十五里高
 道三十八里高
 十八丈一尺斜
 三十度五十分
 經度偏西四度
 二十分
 緯度極高二十
 八度二十五分
 水而幹流自墓
 公嘴東北流二
 十里經白馬山
 北收士林港水
 經沙洲至合興
 院又分為二
 東北流一十五
 里至曹家渡與
 馬家橋花園添
 子橋諸水分兩
 道同出沅江之
 白泥湖一東南
 流一千二里經
 黃荆院至油麻
 院南合支水東
 南流五里至羊
 角全入沅江縣
 境為縣東甲方
 距縣人行道四
 十一里為道二
 八度三十五分
 新市在縣西南坤
 方八里距縣二
 十里
 經度偏西四度
 二十五分
 緯度極高二十
 八度三十分
 花驛在城內治
 西設馬十四匹
 排夫四十名
 總舖在城內北路
 三舖曰白鹿迎
 風牛鼻四十一
 里至龍陽縣界
 南路七舖曰石
 頭窰家山青滄
 水浮雲衛龍菁
 華七十三里至
 寧鄉縣界西路

百三十六

四方山在縣南午
 方二十里人行
 道七十里為道
 三十七里高
 丈三十一度
 經度偏西四度
 二十分
 緯度極高二十
 八度二十三分
 七里崙在縣南午
 方二十里人行
 道七十五里高
 道三十七里高
 百一丈斜三
 十六度二十分
 經度偏西四度
 三分
 緯度極高二十
 八度二十三分
 金盆山在縣西南
 丁方十三里人
 十五里夏時漲
 咸水深五六丈
 不等西濶二百
 五十餘丈冬時
 水落水深三四
 丈不等西濶一
 百三十餘丈
 經度偏西四度
 二十分
 緯度極高二十
 八度三十三分
 泥溪源出安化
 縣東巋巖山曲
 流百餘里至四
 里河入縣西庚
 方距縣人行道
 一百二十里
 經度偏西四度
 五十一分
 極高二十八度
 二十九分
 此始能通舟西
 北流六里左滙
 至省城無舖惟
 至寶慶府十里
 李家洲五里長
 巷子十里羅家
 橋十五里沔家
 坤十里猴栗嶺
 十里桃花江十
 里楊家坳十里
 白雲巷八里邊
 街子五里馬頭
 坳五里穿天坳
 八里石井頭十
 里草子坳十二
 里張家坳十二
 里牛欄冲六里
 白雞坳計一百
 四十六里抵安
 化縣界
 舖司計總舖七
 名北路十八名

湖南全省輿圖

行道八十五里
 鳥道四十七里
 高一百五丈四
 尺斜三十六度
 分二十
 經度偏西四度
 二十五分
 緯度極高二十
 八度二十分
 筆架山在縣西
 方一里道里經
 重域高一十一
 丈斜二十一度
 分五
 鳳翔山在縣北
 方城里人行道
 一十二里鳥道
 一十里高四
 四十九度
 斜
 經度偏西四度
 二十分
 緯度極高二十

安化橫溪水折
 而北流十里至
 東煙渡左受黃
 土塘水又五里
 至馬跡塘匯於
 資為縣西酉方
 距縣人行道二
 百三十五里鳥
 道九十五里夏
 時漲盛水深約
 二丈面濶五十
 餘丈冬時漲退
 水深不及一丈
 面濶約十餘丈
 經度偏西四度
 五十二分
 緯度極高二十
 八度三十二分
 志溪水源出甯
 鄉界之獅山坑

南路四十二名
 通共六十七名
 總鋪塘在城內塘
 兵四名北路陸
 塘二曰白鹿鋪
 塘迎風鋪塘塘
 兵八名南路陸
 塘三曰甯家鋪
 塘滄水鋪塘衡
 龍鋪塘塘兵十
 二名東路水塘
 四曰沙頭塘八
 字哨塘將軍廟
 塘龍打窖塘塘
 兵十二名西路
 水塘四曰桃花
 江塘舒堂塘三
 塘街塘馬跡塘
 塘兵十二名
 塘兵通計四十

百二十七

八度三十分
 仙峯山在縣北
 方城里人行道
 一十五里鳥道
 一十二里高五
 丈二尺斜二十
 一度二十分
 經度偏西四度
 二十分
 緯度極高二十
 八度三十六分
 砦子崙在縣東
 巽方十七里人
 行道四十三里
 鳥道二十五里
 高四十一丈四
 尺斜一十八度
 分一十
 經度偏西四度
 一十五分
 緯度極高二十
 八度二十八分

人行道九十八
 里鳥道七十四
 里
 經度偏西四度
 三十七分緯度
 極高二十八分
 度一十八分東
 流四十九里經
 白羊山石板塘
 至秀江潭右會
 蓮花村湖深塘
 二水折而東北
 二十里經嚴家
 灣大橋塘至犁
 劈灘左受佛座
 砌水右受梅古
 冲水又北流六
 十二里左受河
 溪水及軟橋石
 牛共銀田冲謝
 林港諸水右受
 七里江砦之崙
 雲霧山諸水經
 巖子潭鳥龜潭

八名
 陸路防營現駐東
 門外白馬山
 城外河濱及沙
 頭塘西林港桃
 花江蘭溪市馬
 跡塘等
 督銷鹽局設城外
 二堡
 釐金局設東門城
 外
 蘭溪市設釐金分
 卡
 桃花江設釐金分
 卡
 物產之屬亦尋常
 食貨無異水經
 注稱資水南十
 里有井數百口

湖南全省輿圖

黃藤嶺在縣東南
已方十二里人
行道四十五里
鳥道三十二里
高五十六丈五
尺斜一十三度
分三十分
經度偏西四度
一十六分
緯度極高二十
八度二十六分
猴栗嶺在縣西庚
方八里人行道
三十八里鳥道
二十七里高
丈斜二十三度
分三十分
經度偏西四度
三十分
緯度極高二十
八度三十一分
塘心坡在縣西南

五子山新市渡
謀家坪至志溪
口西南入於資
為縣西西方距
縣人行道一十
里鳥道七里夏
時漲起水深二
丈面濶一百餘
丈冬時漲落水
深不及一丈面
濶約十餘丈
經度偏西四度
二十四分
緯度極高二十
八度三十三分
桃花江又名桃
花港源出城牆
山為縣西南坤
方八里行道六
十里經度偏西
四度四十三分

為吾人采金處
近無井迹惟詢
諸土人聞亦有
拾得生金於砂
磧間者想物華
天寶殆亦待時
而發
險要縣境為湘沅
門戶用武必爭
之地其要害下
為重而上為輕
縣東南二里青
泥灣後倚龜臺
前扼蘭溪為縣
前蔽龜臺山外
廠資江東接蛇
山為近城保障
縣東七十里界
於湘陰之八字
腦西為八字哨

坤方十四里人
行道四十四里
鳥道三十里高
丈斜一十一度
分三十分
經度偏西四度
二十八分
緯度極高二十
八度二十七分
石牛六在縣西南
坤方十里人行
道六十里鳥道
四十四里高
丈斜一十六度
分三十分
經度偏西四度
三十一分
緯度極高二十
八度二十四分
白水砦在縣西南
未方十一里人
行道六十三里

緯度極高二十
八度一十九分
東北流四十八
里經松木塘子
良巖至橋頭河
左收楊柳溪孟
溪蛟洞老虎砦
諸水右收觀音
洞杜家冲二水
折流東北五十
里左受小橋金
柳橋徐家坪諸
水石受苦竹溪
九家墩諸水經
筒車塘麻石塘
譚公塘至猴栗
嶺入於資為縣
西庚方距縣人
行道四十六里
鳥道三十四里
夏時漲起水深

水陸交衝實即
下游咽喉城東
白馬山城南陸
賈山為屯營要
地縣西七里關
瀨灘扼縣上游
為水路關鍵西
南一百四十里
關坳路出城牆
山峽南抵甯鄉
為交通隘道縣
西二百里寨子
岡北抵武陵南
抵安化為三縣
邊陲又東有牌
寨荆竹界檀樹
界皆與龍陽武
陵接壤為往來
要隘言守禦者
當加意焉

湖南全省輿圖

高道四十八名
 高八十八丈五
 尺斜一十六度
 分一十
 經度偏西四度
 二十九分
 緯度極高二十
 八度二十一分
 大湖頂在縣西南
 坤方十里人行
 道一百五里高
 道七十三里高
 十一丈斜一十
 三度二十分
 經度偏西四度
 三十九分
 緯度極高二十
 八度一十八分
 城牆山在縣西南
 坤方十五里人
 行道一百三十
 五里鳥道八十

約二丈餘面潤
 約一百二十餘
 丈冬時漲落水
 深不及一丈面
 潤約四十餘丈
 經度偏西四度
 三十三分
 緯度極高二十
 八度三十二分
 喬江水即水經
 注所謂高口水
 亦即湘陰志所
 謂泚水也源出
 寧鄉縣花山坳
 東北流三十里
 至寧益橋始入
 縣境為縣南午
 方距縣人行道
 五里經度二十
 二分偏西四度
 一極高十

二里高八十四
 一十五丈五尺斜
 四十分
 經度偏西四度
 四十三分
 緯度極高二十
 八度一十八分
 羅浮洞在縣西南
 申方十里人行
 道九十里鳥道
 六十三里高七
 丈三尺斜一十五
 二度三十分
 經度偏西四度
 三十九分
 緯度極高二十
 八度二十三分
 張果崙在縣西南
 申方十里人行
 道七十四里鳥
 道五十三里高
 一百八丈四尺斜
 一十九度三十

分東流二十五
 里左會土地山
 新廟四方山諸
 水經彭家灘至
 岳家橋又東北
 流六十里左收
 龍口潭水石收
 蔡棚港水經衡
 龍橋高家橋又
 左收水河口黃
 茅嶺二水右收
 烏窠山仙峯山
 二水經邱家灣
 至嚴家河市為
 泉交河亦曰嚴
 家河出爛泥湖
 西北匯鳳凰湖
 廬家江水南匯
 華林港水分東
 北二流北流二

湖南全省輿圖

分
經度偏西四度
三十六分
緯度極高二十
八度二十四分
新開山在縣西辛
方七里人行道
四十五里鳥道
二十八里高九
丈四尺斜
三十四度
經度偏西四度
三十一分
緯度極高二十
八度三十五分
長茅崙在縣西北
戌方七里人行
道三十五里高
道二十三里高
一百二十三丈五
尺斜二十三丈五
分四

里又歧分為二
一東北流經龍
打窖十八里出
柘木港入湘陰
縣境為通泚水
之一支一北流
經牌頭坑五里
又歧分為二一
東北流經西林
坑藤牌坑十四
里出河渡口入
湘陰縣境又為
通泚水之一支
一西流經將軍
廟五里會鳳凰
湖之支津北流
十里至西林港
又會資水支津
為毛夾港水西
北流十五里至

百四十

經度偏西四度
二十九分
緯度極高二十
八度三十六分
石穿山在縣西辛
方一里人行道
一百七十五里
鳥道九十四里
高一百三十八
丈六尺斜二十八
度五分
經度偏西四度
五十二分
緯度極高二十
八度三十七分
九拐崙在縣西辛
方一里界常德
武陵縣人行道一
百四十里鳥道
一百四里高
一十九丈斜三
十分

新挖口入湘陰
縣境又為通泚
水之一支東流
為喬江五里至
犁頭嘴右匯朱
郎橋水又東北
流經豐興坑石
螺灘相連坑二
十里至水溪口
入湘陰縣境為
縣東乙方距縣
人行道一百五
里鳥道七十里
夏時漲起水深
約五丈面濶約
八十餘丈冬時
漲落水深約七
八尺面濶約二
三十丈不等
經度偏西三度

湖南全省輿圖

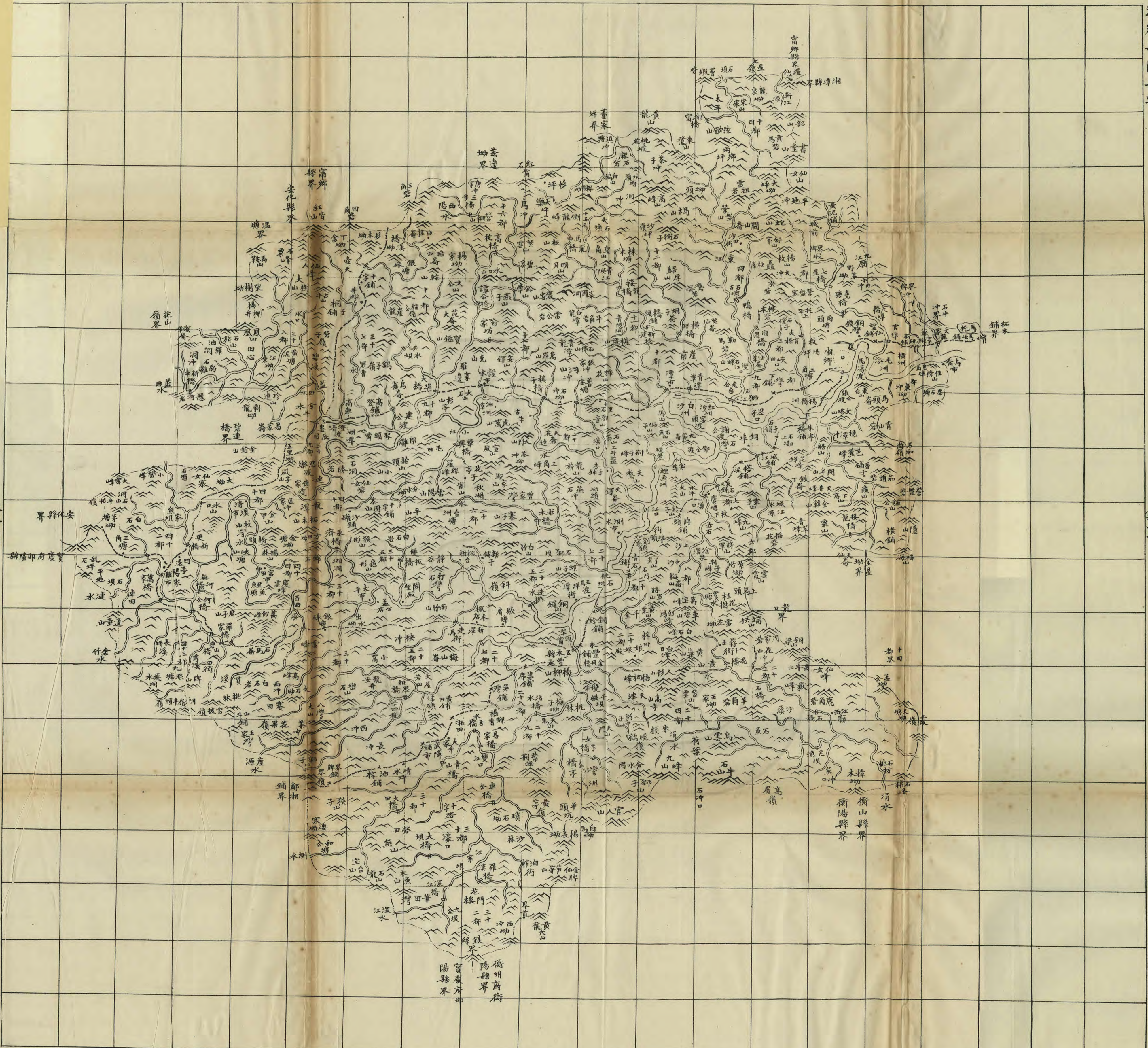
經度偏西四度五十九分	緯度極高二十	八度三十一分	湖之在縣東者四	十五里曰鳳凰	七里曰苦竹	九十五里曰爛泥	堤堰之所著者多	在縣東距城二	十里曰千家洲	堤周五千六	百八十八丈三十	八里曰油麻堤	河皮堤共計堤	周一千九百八	十三丈七十五	里曰月隄堤牌	頭堤共計隄周	六千九百四十
------------	--------	--------	---------	--------	-------	---------	---------	--------	--------	-------	---------	--------	--------	--------	--------	--------	--------	--------

緯度極高二十	八度三十八分	太常山在縣西北	道四十五里鳥	道三十里 <small>高八丈二尺斜二十八度二十分</small>	經度偏西四度三十一分	緯度極高二十	八度三十七分
--------	--------	---------	--------	-----------------------------------	------------	--------	--------

五丈一尺一百	二十五里曰湘	連堤劉家堤洪	公堤三堤共修	隄圓周四十一	百二十四丈三	尺二寸一百二	十里曰灘頭堤	隄周六千八百	二丈一百里曰	藤牌堤隄周六	百二十五丈九	十里曰西林堤	隄周六千二百	六十六丈今已	傾圮隄內淤塞	隄基尚存二十	五里曰合興堤	黃荆堤共計隄	周一千六百四
--------	--------	--------	--------	--------	--------	--------	--------	--------	--------	--------	--------	--------	--------	--------	--------	--------	--------	--------	--------

湖南全省輿圖

十四丈二十里
曰沿河坑隄周
二千八百四十
六丈二十四里
曰杜公坑隄周
一千二百六十
四丈四十五里
曰薛家坑朱菱
坑石橋坑共計
隄周四千七百
六十三丈三十
三里曰把拱坑
隄周三千九百
一十丈三十七
里曰鄢家坑隄
周一千七百二
十丈



湘鄉縣 縣城在

沿革

湘鄉為長沙川屬 縣境準馬道廣一分野據明史天文 邑秦置長沙郡 為湘南縣地漢 高帝五年建長 沙國置連道縣 在今縣西百六 十里龍城建平 四年封長沙王 子昌為湘鄉侯 湘鄉之名始此 東漢始析湘南 地置湘鄉縣於 今治屬零陵郡 吳析長沙西部 置衡陽郡湘鄉 連道屬焉南朝 宋移衡陽郡治 湘西省連道入

重城

縣境準馬道廣一分野據明史天文 志及儀象考成 歲差法推定長 沙府分星為長 沙子實躔辰宮 三度五十分二 十四秒八分一 度一十分一十 三秒準湘鄉縣 治經度推之赤 道分野正當辰 宮四度二十三 分二十四秒八 分一十三秒 經度距 京師中 綫偏西四度一 十三分

天度

湘鄉之山北自相 連水源出寶慶府 邵陽界江坳流 至石塘始入縣 境為縣西庚方 人行道一百九 十五里鳥道一 偏西四度五十五 四分緯度極高 四十七度三十三 分東北流一十 五里受三小水 折流東南十二 里右有荆竹水 自邵陽來注之 又折而東流四 里右有何公橋 水合諸小水來 注之又折而東 北曲流三十里 至傅家渡左有

山鎮

循東鷲山南行 歷高峯山馬古 山歸厚山鵝婆 紫雲山崙勒馬 皆至於石螺山 為幹中之支循 高峯山西南行 歷馬雲峯白鶴 山梨樹坳側龍 峯紫雲山板山 鈴羊山褒忠山 雷公岩萬羅山 插花山觀音山 石笏山荆子峯 訖於大鵝山為 支中之幹如皂 角山明月山牛 角岩石佛山棋 盤山獅子山馬 山石魚山九節

水道

更新橋水自邵 陽來注之右有 無河橋水峽山 塘水橋頭水來 注之又三十里 至建公渡右有 藍田水來匯又 四十五里至羊 古市左有西陽 水合諸小水來 注之右有小江 水合諸小水來 注之又折而東 流二十里至溪 口左一小水自 張家沖來注之 又十里至江口 右有側水自邵 陽來匯折而東 北二十二里至

鄉鎮

二都大有三都 風音四都俱在 治北一萬全鄉 統都四口同風 五都蓮花六都 興仁七都興讓 八都俱在治南 一雍睦鄉統都 四口歸德九都 潭臺十都白龍 十一都歸厚十 二都俱在治西 稍遠者三鄉一 狀元鄉統都四 口南薰十三都 弦歌十四都鶴 山十五都碧溪 十六都俱在治 北一常安鄉統 都四口珍連十

職官

為八十五里唐教諭一員 清泰二年割安訓導一員 鄉九里入寧鄉縣丞一員駐永豐 宋熙寧六年割 常安長樂二鄉巡檢一員駐婁底 之半入安化 市 年編為坊三都城守把總一員 四十四立十二 鄉以統之宣化 鄉在治所統坊 三曰迎恩一坊 悅來二坊景慶 三坊附近者三 鄉一常樂鄉統 都四口東鳳一 都在治東湘西

湖南全省輿圖

百四四

湘鄉齊梁陳因 之隋省湘鄉入 衡山唐武德四 年復置湘鄉徙 治龍城尋還舊 治屬潭州五代 楚屬長沙府後 唐清泰二年割 縣之安鄉九里 玉潭鎮入寧鄉 宋屬潭州熙寧 六年割縣之常 安長樂二鄉之 半入安化元屬 天臨路元貞元 年陞州明洪武 二年復為縣屬 長沙府 國朝因之

不完實味設險 守國之義識者 危之同治閩曾 議築城邑人有 以縣運正莊恐 礙風水止之然 卑陋無識者固 不足道其間有 謂賢者亦泥於 形家言而不為 千百世之長策 殊可歎也

緯度北極出地二 十七度四十七 分 冬至日出卯正三 刻七分五十一 秒日入酉初初 刻七分九秒晝 刻七十分九秒 夜刻一十八秒 夜刻一十八秒 夜刻一十八秒

循東鷲山南行 歷高峯山馬古 山歸厚山鵝婆 紫雲山崙勒馬 皆至於石螺山 為幹中之支循 高峯山西南行 歷馬雲峯白鶴 山梨樹坳側龍 峯紫雲山板山 鈴羊山褒忠山 雷公岩萬羅山 插花山觀音山 石笏山荆子峯 訖於大鵝山為 支中之幹如皂 角山明月山牛 角岩石佛山棋 盤山獅子山馬 山石魚山九節

更新橋水自邵 陽來注之右有 無河橋水峽山 塘水橋頭水來 注之又三十里 至建公渡右有 藍田水來匯又 四十五里至羊 古市左有西陽 水合諸小水來 注之右有小江 水合諸小水來 注之又折而東 流二十里至溪 口左一小水自 張家沖來注之 又十里至江口 右有側水自邵 陽來匯折而東 北二十二里至

二都大有三都 風音四都俱在 治北一萬全鄉 統都四口同風 五都蓮花六都 興仁七都興讓 八都俱在治南 一雍睦鄉統都 四口歸德九都 潭臺十都白龍 十一都歸厚十 二都俱在治西 稍遠者三鄉一 狀元鄉統都四 口南薰十三都 弦歌十四都鶴 山十五都碧溪 十六都俱在治 北一常安鄉統 都四口珍連十

為八十五里唐教諭一員 清泰二年割安訓導一員 鄉九里入寧鄉縣丞一員駐永豐 宋熙寧六年割 常安長樂二鄉巡檢一員駐婁底 之半入安化 市 年編為坊三都城守把總一員 四十四立十二 鄉以統之宣化 鄉在治所統坊 三曰迎恩一坊 悅來二坊景慶 三坊附近者三 鄉一常樂鄉統 都四口東鳳一 都在治東湘西

湘鄉齊梁陳因 之隋省湘鄉入 衡山唐武德四 年復置湘鄉徙 治龍城尋還舊 治屬潭州五代 楚屬長沙府後 唐清泰二年割 縣之安鄉九里 玉潭鎮入寧鄉 宋屬潭州熙寧 六年割縣之常 安長樂二鄉之 半入安化元屬 天臨路元貞元 年陞州明洪武 二年復為縣屬 長沙府 國朝因之

不完實味設險 守國之義識者 危之同治閩曾 議築城邑人有 以縣運正莊恐 礙風水止之然 卑陋無識者固 不足道其間有 謂賢者亦泥於 形家言而不為 千百世之長策 殊可歎也

緯度北極出地二 十七度四十七 分 冬至日出卯正三 刻七分五十一 秒日入酉初初 刻七分九秒晝 刻七十分九秒 夜刻一十八秒 夜刻一十八秒 夜刻一十八秒

循東鷲山南行 歷高峯山馬古 山歸厚山鵝婆 紫雲山崙勒馬 皆至於石螺山 為幹中之支循 高峯山西南行 歷馬雲峯白鶴 山梨樹坳側龍 峯紫雲山板山 鈴羊山褒忠山 雷公岩萬羅山 插花山觀音山 石笏山荆子峯 訖於大鵝山為 支中之幹如皂 角山明月山牛 角岩石佛山棋 盤山獅子山馬 山石魚山九節

更新橋水自邵 陽來注之右有 無河橋水峽山 塘水橋頭水來 注之又三十里 至建公渡右有 藍田水來匯又 四十五里至羊 古市左有西陽 水合諸小水來 注之右有小江 水合諸小水來 注之又折而東 流二十里至溪 口左一小水自 張家沖來注之 又十里至江口 右有側水自邵 陽來匯折而東 北二十二里至

二都大有三都 風音四都俱在 治北一萬全鄉 統都四口同風 五都蓮花六都 興仁七都興讓 八都俱在治南 一雍睦鄉統都 四口歸德九都 潭臺十都白龍 十一都歸厚十 二都俱在治西 稍遠者三鄉一 狀元鄉統都四 口南薰十三都 弦歌十四都鶴 山十五都碧溪 十六都俱在治 北一常安鄉統 都四口珍連十

為八十五里唐教諭一員 清泰二年割安訓導一員 鄉九里入寧鄉縣丞一員駐永豐 宋熙寧六年割 常安長樂二鄉巡檢一員駐婁底 之半入安化 市 年編為坊三都城守把總一員 四十四立十二 鄉以統之宣化 鄉在治所統坊 三曰迎恩一坊 悅來二坊景慶 三坊附近者三 鄉一常樂鄉統 都四口東鳳一 都在治東湘西

湖南全省輿圖

七度四十七分
縣南至樟木坳交
衡山衡陽二縣
界入行道一百
五里鳥道八十
里
經度偏西四度
一十一分
緯度極高二十
七度二十四分
縣西至楊柳井交
安化縣界人行
道一百五十五
里鳥道一百五
里
經度偏西四度
四十六分
緯度極高二十
七度四十九分
縣北至羅仙岩交

偏東四十九分
三十九秒
歲差
秒四十七
夏至日出卯初
刻七分九秒日
入酉正三刻七
分五十一秒晝
五十五刻四十
二秒夜四刻十
一十四分一十
八秒
旦刻寅初一刻
一十四分五十
一秒
中星虛宿一星
偏西五十二分
二十五秒
歲差
減四十九
秒小餘一
昏刻戌正二刻
九秒

崙皆左出之支
如水口山燕子
巖安鐸山克山
石冲坳天比崙
皆其右出之支
又西北自三角
皆循白佳崙暗
山崙幹山楊家
坳文公山范大
崙寶鑑山而南
者為幹中之支
緣寧鄉界行四
角寨紅皆山緣
安化界行石粟
峯馬鞍山栗樹
坳鳳凰崙訖於
石旂山為西出
大幹如杉木坳
丁畚坳鷓子嶺
烏雀崙為四角

石灣右有虞塘
水合成江水來
注之又折而西
北流一十三里
至潭市左有石
佛山水棋盤山
水來注之又折
而東南二十五
里至恩子口左
有清波江水合
東江水來注之
又折而東北流
三十里逕縣治
東至銅錢灣右
有接龍橋水來
注之左有石磴
子水來注之又
折而東流三十
里至掛榜山北
左有官步驕順

七都壺天十八
都勝崖十九都
宣風二十都俱
在治西一興樂
鄉統都四曰梓
門二十一都永
豐二十二都銅
梁二十三都荷
塘二十四都俱
在治南又其遠
者四鄉一沐導
鄉統都四曰同
德二十五都樂
郊二十六都望
春二十七都瞻
雲二十八都俱
在治西南一慶
善鄉統都四曰
評事二十九都
緘和三十都尚

湘潭寧鄉二縣
界入行道六十
五里鳥道五十
二里
經度偏西四度
一十六分
緯度極高二十
八度二分
縣東南至福海山
交湘潭縣黃荆
坪界入行道四
十五里鳥道三
十七里
經度偏西四度
九分
緯度極高二十
七度三十六分
縣西南至界嶺交
邵陽縣臨湘鋪
界入行道一百

中星氏宿一星
偏東三度四十
七分四十九秒
歲差逐年加五
十一秒小餘五
冬至日出辰方日
入申方距東西
中綫俱偏南二
十六度四十三
分五十二秒
夏至日出寅方日
入戌方距東西
中綫俱偏北二
十六度四十三
分五十二秒

寨支如仙人峯
大樹山古牛山
砦子嶺為右粟
峯支獨窠峰山
珍連山兩峯對
峙藍田水出其
間則另為一支
幹也而西南界
於邵陽安化北
為磬石嶺其自
磬石嶺緣安界
而北者為茅塘
坳牛牯嶺大雷
峯小密峯繞安
化之筍山復循
仙女砦緣界東
北行歷大坳金
鈴山至易家崙
為西南一幹則
有五里坳風子

塘界牌冲諸水
來注之東入湘
潭縣境為縣東
卯方距縣人行
道二十六里鳥
道一十九里夏
時漲起水深十
餘丈面濶二百
餘丈冬時漲落
水深不及一丈
面濶約三十餘
丈
經度偏西四度
六分
緯度極高二十
七度四十七分
藍田水源詳安
化縣表東流過
安化縣入縣境
正西方入行道

義三十一都黃
山三十二都俱
在治南一清樂
鄉統都四曰常
豐三十三都新
安三十四都和
安三十五都錦
石三十六都俱
在治西南一神
童鄉統都四曰
豐樂三十七都
雲下三十八都
延福三十九都
樂善四十都俱
在治西最遠淮
集祥鄉統都四
曰清溪四十一
都純化四十二
都崇信四十三
都敦行四十四

湖南全省輿圖

八十里鳥道一百二十四里
 經度偏西四度四十三分
 緯度極高二十七度二十四分
 縣西北至紅皆山
 交安化縣二保
 界人行道一百四十里鳥道一百里
 經度偏西四度四十四分
 緯度極高二十七度五十四分
 縣東北至界牌冲
 交湘潭縣柘塘
 界人行道二十三里鳥道一十八里

經度偏西四度九分
 緯度極高二十七度五十分

山水口山以為其支此皆駐於連水之北者也若夫連水之南自牛頭嶺緣邵陽界之月光嶺雪坡嶺折而北行巴五山石馬嶺慶雲峯金榜坳楊林山金甲山棧木山折而東行腊樹坳猴形山茶園山平山雪陽山羅絲峯鄢家山宣風山三角峯龍沅山訖於天鐸嶺為連測二水夾送之幹如花果嶺八灣大山巒

十五里鳥道一百二十四里
 偏西四度五十分
 緯度極高二十七度五十分
 油羅洞水右合
 安化明鏡泉水
 東流一十五里
 左有湘江自安化北流來匯又

都俱在治西南
 銅錢灣市在縣北
 癸方一坊七里
 經度偏西四度一十二分
 緯度極高二十七度四十八分
 虞塘市在縣西南
 坤方六都四十五里
 經度偏西四度二十分
 緯度極高二十七度三十九分
 潭市在縣西西方
 十都四十里
 經度偏西四度二十三分
 緯度極高二十七度四十五分

石山高峯大石坳大屋巖山梅山嶺出水坳南竹山龜形山窠子山斜嶺白竹山螺子山銅鑼山為右支如君子山仙女岩勝巖石洞小山抬頭山天門山虎葛山為左支其界於邵陽之界嶺寒連坳則另為其幹近出之獅子山猴子山遠出之梅子山楊柳山則另為其支自衡陽界之黃龍大山循筍茅山楊長坳

而東西流經熊潭水市在縣西西方十九都八十里
 車澄清渡左會
 砦子嶺冠曹水
 鷄子嶺水二十里至建公渡西
 北入於連為縣
 西庚方距縣人
 行道一百里鳥
 道七十八里夏
 時漲起水深丈
 餘面濶約三十
 餘丈冬時漲落
 水深四五尺面
 濶不及一丈
 測水市在縣西南
 坤方二十都七
 十里
 經度偏西四度
 緯度極高二十七度四十三分
 測水源自邵陽

經度偏西四度
 緯度極高二十七度四十分
 測水市在縣西南
 坤方二十都七
 十里
 經度偏西四度
 緯度極高二十七度四十分
 測水源自邵陽

卷之...

湖南全省輿圖

黃茅嶺紫荆山	至於天馬山則	為幹中之支循	黃茅而東至官	人山懸獅子山	分水岡繞鶴嶺	朱嶺梧桐峯人	形山紫雲山黃	巢山白日峯白	石峯車架山朝	陽峯萬寶峯梅	崙山了夫山鈴	子山至於水牛	大山復為西起	大幹如天門山	雙峯山黃栗山	將軍山則為西	出大支駕車架	山而東為雪花	坳復折而東北	
縣新寧下一都	之烏龍巖又名	烏龍水東北流	至和公塘入縣	境西南坤方行	道二百一十里	四里經度偏西	緯度極高二十	七度一十九分	東北流八里右	注寶臺山水又	東北經大田橋	一十五里右注	一小水又經青	山橋東北流一	十五里至水古	橋折而南復折	而東四里經易	家橋至雙江口	深江水合西冲	坳水大壩橋水
七度三十八分	永豐市在縣西南	坤方二十八都	一百里	經度偏西四度	二十八分	緯度極高二十	七度三十一分	底市在縣西	方三十九都一	百二十八里	經度偏西四度	四十三分	緯度極高二十	七度四十三分	楊家灘市在縣西	庚方四十二都	一百八十里	經度偏西四度	五十一分	

百四十七

緣湘潭界行為	端拱山雲霞嶺	插花峯青翠峯	栗山天山崙金	星坳福海山隱	山營盤砦石和	尚嶺筍谷砦青	山砦馬頭崙至	於東臺山則為	環南大幹如荆	子峯將軍山九	峯山寨子山東	山鐵丁崙范鐸	峯全雞山天井	峯下高山間半	山船山龜山貓	公山砦頭寨芭	蕉峯文塔山則	為環南大支駕	端拱而南緣湘		
黃龍大山水何	公橋水勞田水	南來注之又東	武潭鋪市在縣西	北曲流經沔水	橋至雙峯山西	右有會江水出	獅子山合白馬	坳黃茅嶺分水	岡繞鶴嶺諸水	東南來注之又	清溪市在縣西	方四十都一百	五十里	經度偏西四度	四十七分	緯度極高二十	七度三十四分	富田市在縣西	庚方四十四都一	百六十里	經度偏西四度
緯度極高二十	七度三十五分	南坤方二十八	都一百四十二	經度偏西四度	三十六分	緯度極高二十	七度三十六分	方四十都一百	五十里	經度偏西四度	四十七分	緯度極高二十	七度三十四分	富田市在縣西	庚方四十四都一	百六十里	經度偏西四度				

湖南全省輿圖

潭界行為周家
 峇銅梁山黃牛
 峇望岳峯仙女
 峇鹿角寨孟公
 坳天塘坳至於
 石梯峯為遼南
 大幹駕紫雲而
 南為羊角若王
 峇坳烏雲山九
 峇山折而東緣
 衡陽界行為石
 牛山高眉嶺訖
 於樟木坳此幹
 復分幹也以上
 所叙之山皆繫
 得諸游歷之實
 因限於時日不
 能遍行測量茲
 特舉其尤著者
 詳推經緯高斜

舊名合台洲塘
 峇山坳白竹山
 諸水西北來注
 之又曲流五里
 左有燕石冲水
 西北來注之又
 一十五里過測
 水市出江口南
 入於連為縣西
 南坤方距縣人
 行道五十里鳥
 道四十里夏時
 漲盛水深約丈
 餘面濶約二十
 餘丈冬時水涸
 淺不容舟
 經度偏西四度
 二十三分
 緯度極高二十
 七度三十八分

四十六分
 緯度極高二十
 七度三十六分
 太平市在縣西南
 申方三十六都
 一百四十里
 經度偏西四度
 三十九分
 緯度極高二十
 七度三十八分
 永豐 在縣治西
 南一百里
 總舖在城內縣東
 北舖三曰望仙
 新研馬托抵湘
 潭界往省城西
 南舖十六曰洙
 津石子城江塔
 泥瓦石牌頭測
 水青石銅鈴永

百四八

於左
 四角寨在縣西辛
 方十八都人行
 道一百三十里
 鳥道九十二里
 高一四十一
 丈斜四十三度
 分五
 經度偏西四度
 四十二分
 緯度極高二十
 七度五十四分

韶山在縣北壬方
 四都人行道五
 十五里鳥道四
 十四里高五
 一十八度
 經度偏西四度
 一十六分
 緯度極高二十
 八度

虞塘水源出八
 都雪花坳為縣
 西南末方道六
 十里經度偏西
 四度一十九分
 緯度極高二十
 七分三十分
 十二分北流一
 十五里左注上
 沙中沙之水又
 五里右注上馬
 頭東來之水又
 五里經赤石至
 枚下右注將軍
 山下之水又七
 里過虞塘右注
 瓦石鋪水又十
 里右有城江水
 合青翠峯下水
 來匯折而西流
 里許至石灣同
 入於連為縣西

豐茅席吳灣黃
 田武障油榨界
 牌抵邵陽界往
 寶慶
 舖司計總舖五
 名東北路十八
 名南路九十六
 名通共一百一
 十九名
 總舖塘在城內塘
 兵四名東路陸
 塘一曰新研塘
 塘兵四名西路
 陸塘九曰洙津
 舖塘石子舖塘
 搭泥舖塘牌頭
 舖塘青石舖塘
 永豐舖塘吳灣
 舖塘武障舖塘
 界牌舖塘塘兵

湖南全省輿圖

仙女山在縣北壬
 方二都人行道
 四十五里鳥道
 三十五里高五
 丈四尺斜三十五
 四度五十六分
 經度偏西四度
 一十六分
 緯度極高二十
 七度五十七分
 楊梅山在縣北壬
 方三都人行道
 三十五里鳥道
 二十四里高二
 十八丈斜三十
 七度三十分
 經度偏西四度
 一十六分
 緯度極高二十
 七度五十三分
 楠木砦在縣西北
 亥方三都人行
 南坤方距縣人
 行道三十二里
 鳥道二十五里
 夏時漲盛水深
 丈餘面闊約二
 三十丈冬時水
 涸淺不容刃
 經度偏西四度
 一十九分
 緯度極高二十
 七度四十二分
 青波江水源出
 十二都馬雲峯
 為縣西北乾方
 人行道六十五
 里鳥道五十四
 經度偏西四度
 極高二十七
 度五十七分南
 流合諸小水行
 二十里右注馬
 龍橋水折而東
 三十六名
 塘兵通共四十
 四名
 防營隨時調守
 分銷鹽局設治所
 釐金分局二一設
 治所一設一都
 文家灘
 物產除供尋常日
 用外有燕子山
 陳界衝兩處產
 產礦砂近因他
 處礦旺封禁不
 採
 險要縣境為長寶
 咽喉衡州北路
 屏蔽牛形山望
 仙鋪為治北保
 障西北營盤寨
 西路朱津渡為

百四九

道二十五里鳥
 道一十八里高
 百三十三丈斜
 十一度二十分
 經度偏西四度
 一十七分
 緯度極高二十
 七度五十分
 羚羊山在縣西辛
 方十七都人行
 道八十五里鳥
 道六十里高四
 十六丈四尺斜
 四十四度四十
 分
 經度偏西四度
 三十一分
 緯度極高二十
 七度五十一分
 褒忠山在縣西辛
 方十七都人行
 道七十五里鳥
 南流四里左注
 株木塘水復南
 流三里經接龍
 橋右注白龍潭
 水又東南一里
 右注青波河水
 又經橋頭鋪新
 建橋流一十五
 里左注橫路橋
 水又二里左注
 紫崗水又一十
 二里左有東江
 水出東鷺山
 方位經緯
 詳見山鎮適合
 四小水及大坪
 坳馬古山關山
 崙石磴于諸水
 至雙江口來匯
 二水合流五里
 出石獅江同入
 近縣要防更有
 馬托鋪以捍於
 東七里山分水
 坳牛下嶺雙江
 口界首以鍊於
 南西通安化則
 有婁底司澗水
 市楊柳井大雷
 峯之要通寶慶
 則有永豐當水
 陸之衝而武障
 市青樹坪界牌
 鋪桃林山寨於
 西南羅仙岩於
 羊山三角岩於
 木坳鎮於西北
 設險策守固若
 金湯

湖南全省輿圖

道五十四里高
 尺四十五丈九
 寸四分
 經度偏西四度
 三十分
 緯度極高二十
 七度四十九分
 石佛山在縣西
 方十一都人行
 道六十里鳥道
 四十五里高
 一丈九尺斜
 經度偏西四度
 二十七分
 緯度極高二十
 七度四十八分
 月光嶺在縣西
 申方十三都人
 行道一百九十
 五里鳥道一百

於連為縣西南
 申方距縣人行
 道二十五里鳥
 道二十里夏時
 漲起水深二丈
 面濶約五十餘
 丈冬時漲落水
 深約四五尺面
 濶約十餘丈
 經度偏西四度
 一十八分
 緯度極高二十
 七度四十四分
 涓水源出二十四
 都九峯山為縣
 西南未方道八
 百里鳥道西四
 里經度偏西四
 度極高二十二
 度二分
 度極高二十七
 度二分
 度極高二十七
 度二分
 十里左注人形

三十六里高
 四十八丈一尺
 四十三度五分
 經度偏西四度
 五十分
 緯度極高二十
 七度二十八分
 桃林山在縣西
 申方三十三都
 人行道一百八
 十八里鳥道一
 百三十里高
 一丈五尺斜
 經度偏西四度
 四十八分
 緯度極高二十
 七度二十八分
 梅山嶺在縣西
 申方二十五都
 人行道一百三

山水又東流曲
 曲十里右注羊
 角砦水又曲曲
 一十五里右注
 烏雲山水及高
 眉嶺水左注沙
 溪水又十里右
 注熊冲口樟木
 坳合流之水左
 注黃山水合雪
 花坳花山冲東
 南曲流之水又
 東南曲曲十里
 至石地村入衡
 山縣境為縣南
 千方距縣人行
 道九十八里鳥
 道七十五里夏
 時漲起水深約
 二丈面濶約四

湖南全省輿圖

十五里鳥道九
 十里高一丈斜三四
 三十六分
 經度偏西四度
 三十五分
 緯度極高二十
 七度三十一分
 花果崙在縣西南
 申方三十四都
 人行道一百九
 十二里鳥道一
 百二十五里高
 百六十五丈四
 尺斜三十八度
 二十分
 經度偏西四度
 四十五分
 緯度極高二十
 七度二十七分
 黃龍大山在縣西
 南末方三十二
 十餘丈冬時漲
 落水深約四五
 尺面濶約三四
 丈
 經度偏西四度
 九分
 緯度極高二十
 七度二十四分

都界衡陽縣人
 行道一百七十
 一里鳥道一百
 一十八里高八
 四十四丈三尺斜
 四十一度三十分
 經度偏西四度
 二十八分
 緯度極高二十
 七度一十七分
 荆紫峯在縣西南
 末方二十九都
 人行道一百四
 十五里鳥道九
 十七里高一丈九
 尺斜三十分
 度二十分
 經度偏西四度
 三十分
 緯度極高二十
 七度二十四分

湖南全省輿圖

九峯山在縣西南
 未方二十四都
 人行道一百二
 十五里鳥道八
 十六里高九十一
 丈六尺斜三十一
 六度四十分
 經度偏西四度
 二十二分
 緯度極高二十
 七度二十四分
 雙峯山在縣西南
 未方二十二都
 人行道一百五
 里鳥道七十六
 里高一百三十三
 丈八尺斜三十
 三度五十分
 經度偏西四度
 二十七分
 緯度極高二十
 七度二十九分

銅梁山在縣南丁
 方二十三都人
 湘潭縣人行道
 七十二里鳥道
 五十五里高七
 十五丈斜四十
 二分
 經度偏西四度
 一十五分
 緯度極高二十
 七度二十一分
 金雞山在縣南午
 方五都人行道
 三十八里鳥道
 二十七里高五
 十二丈二尺斜
 五十二度五分
 經度偏西四度
 一十四分
 緯度極高二十
 七度三十八分

湖南全省輿圖

范鐸峯在縣南丁

方三坊人行道

二十四里鳥道

一十九里高

二十五丈七尺斜

二十八度二分

經度偏西四度

一十五分

緯度極高二十

七度四十一分

營盤砦在縣東南

已方五都人行

道三十六里鳥

道二十五里高

百五十四丈四

尺斜三十三度

四十分

經度偏西四度

八分

緯度極高二十

七度四十分

東臺山在縣東乙

方一都人行道

八里鳥道六里

高九十七丈六

尺斜二十一度

二十分

經度偏西四度

一十一分

緯度極高二十

七度四十五分

文塔山在縣南丙

方三坊人行道

八里鳥道五里

高九十七丈四

尺斜一十七度

二十分

經度偏西四度

一十二分

緯度極高二十

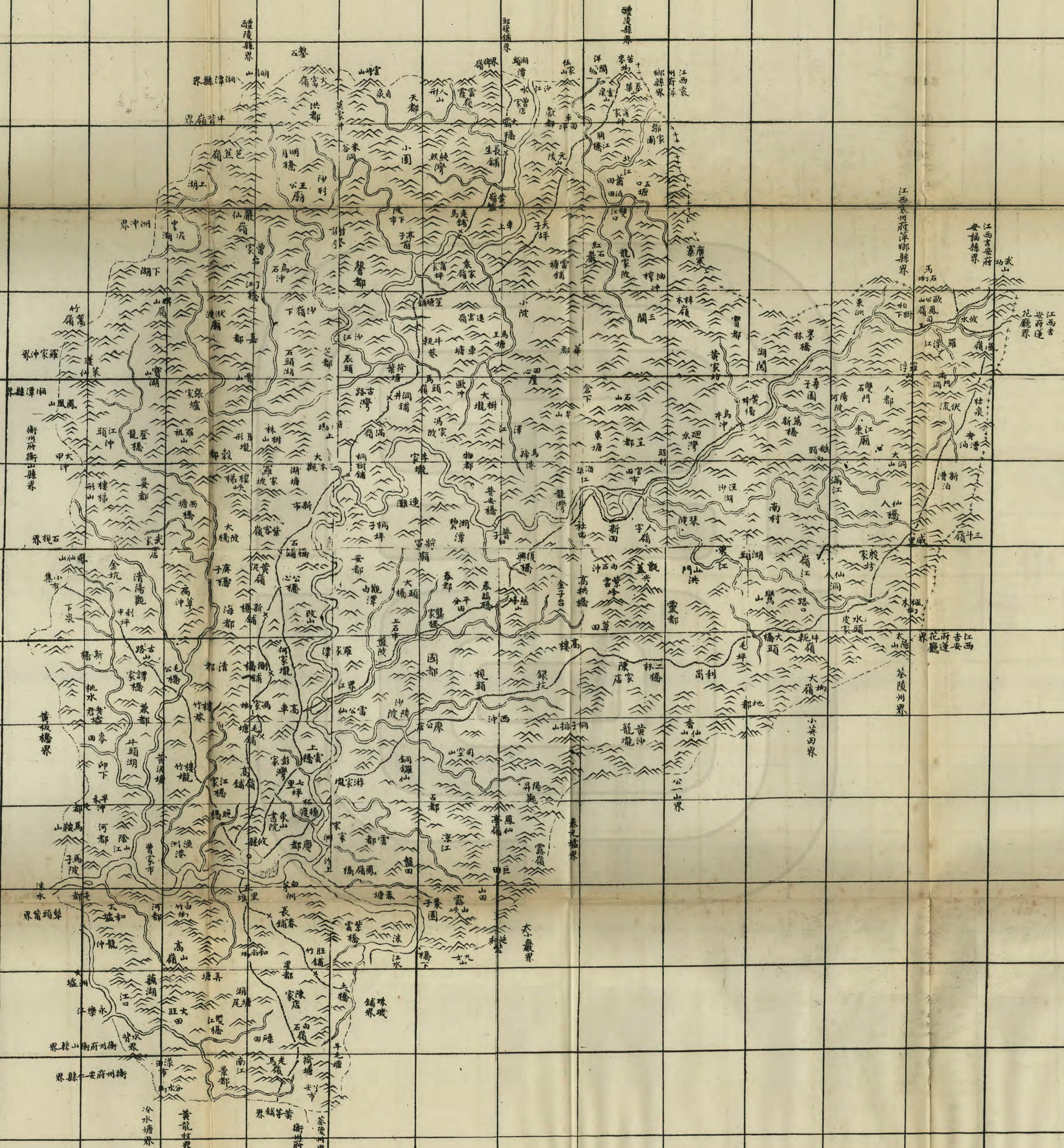
七度四十四分

興砦在縣西北

亥方三都人行

湖南全省輿圖

道二十七里鳥
道二十里高
十五丈二尺七
分三十七度三十
經度偏西四度
一十七分
緯度極高二十
七度五十一分



界

界

攸縣 黎政難

沿革

攸縣為長沙府屬 縣境準鳥道廣一分野據明文天文環攸皆山也東北涿水

疆域

長沙郡漢高帝 百二十里縱一 百三十里 五年建長沙國至 京師水程五

天度

志及儀象考成 歲差法推定長 沙府分星為長 沙子實躔辰宮

山鎮

則以武功為巨 鎮而武功為江 西安福縣界其 分幹南行者為

水道

表自州界受土 橋紫雲橋二水 至橋下全入縣

鄉鎮

縣治曰慶縣治教諭一員 縣曰占國奉靈訓導一員 呈地傑寶人九巡檢一員駐鳳嶺

職官

兼晏四都北曰 聚海安民穀物 芝華馨嘉共天 獻十三都 鳳嶺橋水至沙涿田市在縣西南

湖南全省輿圖

百五十六

屬長沙郡隋平

復行修築建門 緯度北極出地二 十六度五十八

山桐子排山風

水及陰山江水

五十五里

陳廢攸水陰山

五東曰賓賜西 曰賓成南曰麗

仙亭嶺司空山

至馬子渡入衡

經度偏西三度

潭屬衡山郡唐

明北曰拱秀東 南曰昭文城周

出之支其界於

酉方距縣人行

緯度極高二十

武德四年析湘

八百五十六丈 初初刻九分晝

江西萍鄉縣之

道三十里為道

七度一十分

潭置攸縣於縣

五尺高一丈五 四十一刻三分

轉駐廣寒寨亦

漲起水深約十

里

置茶陵安樂陰

尺歲久多圯於 夜五十四刻五

為東北巨鎮而

餘丈面濶約八

里

山新興建甯並

水守土者有志 十七分

旋行為樟木嶺

十餘丈冬時漲

經度偏西三度

隸南雲州貞觀

設險當亦為攸 旦刻卯初一刻

石山半山滿嶺

落水深約八九

七分

元年州廢省諸

計也 八分四十八秒

獅形山連於株

尺面濶十餘丈

緯度極高二十

縣入攸屬衡州

縣東至太陽山北 中星五帝座星

樹上為攸水以

經度偏西三度

上石市在縣東北

五代梁時馬氏

界江西蓮花廳 偏東五度二分

北之幹如苦麥

緯度極高二十

五里

遷建縣治在城

南界茶陵州太 加四十八

坳雲泉山白衣

六度五十七分

經度偏西三度

南門內改屬潭

平山人行道一 秒小餘一

山馬頭嶺遠富

攸水源出江西

安

州宋因之元貞

百一十七里鳥 昏刻酉正二刻

嶺袁家嶺皆其

福縣武功山北

一十七分

元初陞州屬天

道八十五里 六分一十二秒

支也然山至株

西流數十里經

緯度極高二十

臨路明洪武二

年復降為縣隸 五十六分

樹山為泉幹交

石江橋入境為

七度六分

長沙府

緯度極高二十

加眾水分出之

縣東北良方

下市在縣北

湖南全省輿圖

七度五分	縣西至馬鞍山交	夏至日出卯初	地別而叙之西	道一百五十八	方馨都一百五
衡山縣陰山港	界八行道三十	刻九分日入酉	北自湘潭醴陵	里鳥道一百一	里
里鳥道二十二	里	正三刻六分晝	兩界之明月山	分緯度極高十	經度偏西三度
經度偏西三度	里	五十四刻五十	循芭蕉嶺嚴仙	南受羅浮江伏	一十八分
二十九分	刻三分	七分夜四十一	嶺牌山嶺羅祖	流之水西南曲	緯度極高二十
緯度極高二十	旦刻寅初二刻	刻三刻	山樓梯坳黃泥	流三十五里過	七度二十一分
七度五十八分	二分五十五秒	中星虛宿一星	嶺馬家坳龍行	墨林橋左受雙	曹家市在縣西
縣北至明月山西	偏西一度三十	八分一十七秒	為與株樹山交	石門水及滿江	方河都一十五
交湘潭縣牛背	歲差逐年減四	十九秒小餘一	行之幹賈山為	水東江合嶺江	里
嶺界東交醴陵	昏刻戌初一刻	一十二分五秒	行之支循明	大頭橋水西北	經度偏西三度
縣鑿石界人行	中星大角星偏	西三度五十八	交行之支循明	曲流五十里過	二十六分
道一百三十五	分二十六秒差	三秒小餘七	月山而東為大	酒埠江左受社	緯度極高二十
里鳥道九十五	逐年減四十	三秒小餘七	富嶺雲峯山人	田復興橋二小	六度五十八分
經度偏西三度	至日出辰方日	風山緣衡山界	形山雲霞嶺訖	水又曲曲西流	老君墟在縣西
二十三分	嶺蓬萊山至鳳	嶺蓬萊山至鳳	於界牌山皆為	五十二里過湖	乾方兼都四十
緯度極高二十	嶺蓬萊山至鳳	嶺蓬萊山至鳳	界醴大幹循牌	碧潭馮家坡至	里
里	嶺蓬萊山至鳳	嶺蓬萊山至鳳	山嶺而南緣相	桐樹鋪右受大	經度偏西三度
經度偏西三度	嶺蓬萊山至鳳	嶺蓬萊山至鳳	潭界行為竹篙	木觀水曲折南	二十八分
二十三分	嶺蓬萊山至鳳	嶺蓬萊山至鳳	嶺蓬萊山至鳳	流三十五里過	緯度極高二十
緯度極高二十	嶺蓬萊山至鳳	嶺蓬萊山至鳳	嶺蓬萊山至鳳	新市羅家潭至	七度三分

百五十七

七度二十六分	縣南至景都交安	入申方距東西	行為樓梯形山	高車左有界江	太和墟在縣西南
仁縣黃龍村界	人行四十里	中綫俱偏南二	風仙嶺至於馬	自紫雲峯發源	庚方屯都三十
人道三十一里	夏至日出寅方日	十六度三十一	支若西南一隅	與諸小水合流	里
經度偏西三度	入戌方距東西	分八秒	見於沱江以南	三十餘里來注	經度偏西三度
二十三分	中綫俱偏北二	十六度三十一	永樂江以東者	之左受桐子排	二十八分
緯度極高二十	分八秒	分八秒	則有鳳形山走	山梅花坳合流	緯度極高二十
六度四十八分	為其幹白石嶺	和尚坳白竹坳	馬嶺分水坳以	之水及涼江未	六度五十七分
縣東北至武功山	和尚坳白竹坳	和尚坳白竹坳	為其幹白石嶺	家洲二水右受	黃土嶺墟在縣東
南交江西蓮花	支以上所叙之	山皆舉遊歷所	經者以著之如	乙方距縣人行	緯度極高二十
廳北交安福縣	經者以著之如	舉其有關於險	要固塞曾經實	測者以縷列於	後
界八行道一百	舉其有關於險	要固塞曾經實	測者以縷列於	後	風仙亭嶺在縣東
六十五里鳥道	經緯高斜則更	深約十餘丈面	冬時漲落水深	不過三四尺面	潤不過四五丈
一百一十七里	深約十餘丈面	深約十餘丈面	冬時漲落水深	不過三四尺面	潤不過四五丈
經度偏西二度	大洲墟在縣西南	大洲墟在縣西南	大洲墟在縣西南	大洲墟在縣西南	大洲墟在縣西南
五十二分	大洲墟在縣西南	大洲墟在縣西南	大洲墟在縣西南	大洲墟在縣西南	大洲墟在縣西南
緯度極高二十	大洲墟在縣西南	大洲墟在縣西南	大洲墟在縣西南	大洲墟在縣西南	大洲墟在縣西南
七度一十八分	大洲墟在縣西南	大洲墟在縣西南	大洲墟在縣西南	大洲墟在縣西南	大洲墟在縣西南
縣東南至土橋交	大洲墟在縣西南	大洲墟在縣西南	大洲墟在縣西南	大洲墟在縣西南	大洲墟在縣西南

湖南全省輿圖

茶陵州珠璣鋪
 界人行道三十
 五里鳥道二十
 二里
 經度偏西三度
 一十八分
 緯度極高二十
 六度五十三分
 縣西南至水背界
 交衡山衡長灘
 界人行道四十
 里鳥道二十九
 里
 經度偏西三度
 二十七分
 緯度極高二十
 六度五十二分
 縣西北至鳳凰山
 北交湘潭縣雙
 石門南交衡山

縣大田冲界人
 行道八十四里
 鳥道六十里
 經度偏西三度
 三十一分
 緯度極高二十
 七度一十三分

甲方占都人行
 道四十五里鳥
 道三十二里高
 百七十五丈斜
 三十五度
 經度偏西三度
 一十二分
 緯度極高二十
 七度
 司空山在縣東北
 寅方占都人行
 道四十里鳥道
 三十里高一十
 丈五尺斜三十二
 度二分
 經度偏西三度
 一十四分
 緯度極高二十
 七度二分
 鸞山在縣東北寅
 方靈都人行
 道九十六里鳥道

而已
 經度偏西三度
 一十九分
 緯度極高二十
 六度五十八分
 陰山江源出牌
 山嶺為縣北土
 方五里經道八
 西九里經道六
 分三度極高七
 十七度一十八
 分南流一十八
 里至登龍礮石
 注蓬萊仙水折
 而東南流二十
 五里右注西塘
 橋水又南流二
 十里右注鶴嶺
 之水又南經毛
 塘汎闕
 公橋曲流三十
 里右注金坑下
 集
 六度五十三分
 縣無驛站來往文
 書皆以鋪遞
 街北路十鋪曰
 高嶺茅塘側橋
 新塘石橋桐樹
 洞井笙塘走馬
 長山一百一十
 里至醴陵縣界
 南路二鋪曰長
 春斑竹三十里
 至茶陵州界
 鋪司計總鋪五
 名北路四十名
 東路八名通共
 五十三名

百五八

七十里高八
 三十二度
 經度偏西三度
 二分
 緯度極高二十
 七度七分
 大洞山在縣東北
 寅方人都人行
 道一百三十五
 里鳥道九十三
 里高一丈八寸
 四度九分
 經度偏西二度
 五十六分
 緯度極高二十
 七度一十二分
 紫雲峯在縣東北
 寅方靈都人行
 道七十五里鳥
 道五十五里高

泉新橋麥田台分銷鹽局無
 流之水又南流釐金總局設西門
 一十二里出江
 口東北匯於湓物產之屬除尋常
 距縣人行道一
 十五里鳥道一
 十一里夏時漲
 或水深約一丈
 西濶約十餘丈
 冬時水涸淺不
 容刀
 沙江有二源一出
 牌山嶺里詳見
 陰山一出巖仙
 嶺經緯道里詳
 皆南流二十五
 里合於賈山之
 麓折而東北流
 四十五里右注
 明月橋北來之
 旺煤次之
 險要四山環阻為
 長府東南與區
 江西門戶東界
 蓮花廳以東北
 鳳嶺正東鸞山
 為緊要關隘西
 南洋田市當安
 仁要衝又西大

湖南全省輿圖

百五九

百五十二丈五
尺斜三十九度
五分

經度偏西三度

八分

緯度極高二十

七度七分

梓木嶺在縣東北

良方寶都人行

道一百二十里

鳥道八十五里

高一百三十五

丈斜四十三度

五分

經度偏西三度

五分

緯度極高二十

七度一十七分

廣寒寨在縣東北

良方寶都人行

道一百一十七

里鳥道九十里

水及半谷湖西

北曲來之水右

注牛軛嶺筌塘

鋪窠家坪澤江

四源之水至車

上又曲折北流

二十二里左注

純照灣長生鋪

二源之水至曾

家店之東出湖

頭潭入醴陵縣

境為縣北癸方

距縣八行道一

百一十八里鳥

道一百里夏時

漲成水深約丈

餘西潤約二十

餘丈冬時水涸

不通舟楫

經度偏西三度

洲堡為安

山通攸之孔道

東北廣寒寨下

為廣寒坪廣袤

數里為昔時築

堡駐防之地

高一丈四尺斜四十五
度三分

經度偏西三度

四分

緯度極高二十

七度一十九分

嚴仙嶺在縣北子

方嘉都人行道

一百一十五里

鳥道八十里一

百四十二丈二尺

斜四十二度三

分

經度偏西三度

二十四分

緯度極高二十

七度二十二分

蓬萊仙在縣北壬

方晏都人行道

八十五里鳥道

六十二里鳥道

一十三分

緯度極高二十

七度二十五分

朋江有二源一出

梓木嶺一出廣

寒寨二處經緯

山二源皆北流

二十餘里匯於

雙江口又北流

二十五里右注

北江水至雲泉

山麓入醴陵縣

境為東北丑方

距縣八行道一

百二十五里鳥

道一百五里水

淺不通舟楫故

不錄漲起漲落

之限

經度偏西三度

湖南全省輿圖

百六十一

十五丈斜三
十六度五分

經度偏西三度

二十八分

緯度極高二十

七度一十五分

馬鞍山在縣西

方屯都高五

尺斜四十五

三分道里經緯

詳見里經緯

鳳嶺在縣東北寅

方八都人行道

一百四十五里

鳥道一百一十

二里高二百六

十三度

經度偏西二度

五十三分

緯度極高二十

七度一十七分

三斗嶺在縣東甲

九分

緯度極高二十

七度二十六分

方戚里人行道

一百三十里鳥

道一百里高四

十五丈二尺斜

四十二度四分

經度偏西二度

五十四分

緯度極高二十

七度十分

大坳嶺在縣東甲

方地都人行道

一百五里鳥道

七十二里高二

十丈斜四十分

三度五分

經度偏西三度

緯度極高二十

七度四分

甌蓋在縣東北

寅方靈都人行

道八十里鳥道

六十里高一百

湖南全省輿圖

丈六尺斜三十二度一十分
 經度偏西三度六分
 緯度極高二十七度八分
 牛軛嶺在縣東甲
 方地都人行道
 一百五里鳥道
 七十五里高一百一十五丈斜二十一度
 經度偏西三度
 緯度極高二十七度五分
 牌山嶺在縣北壬
 方嘉都人行道
 九十里鳥道七十里高一百四十五丈四尺斜三十三度
 經度偏西三度二十六分

緯度極高二十七度一十八分
 羅祖山在縣北壬
 方穀都人行道
 六十五里鳥道
 五十里高一百四十三丈斜四十三度
 經度偏西三度二十五分
 緯度極高二十七度一十三分
 黃泥嶺在縣北子
 方海都人行道
 四十八里鳥道
 三十五里高八十五丈二尺斜二十五度五分
 經度偏西三度二十二分
 緯度極高二十七度八分

湖南全省輿圖

香仙山在縣東甲

方地都人行道

八十里鳥道五

十八里高九十五

八尺斜一十分

經度偏西三度

四分

緯度極高二十

七度三分

羅浮山在縣東北

寅方人都人行

道一百三十五

里鳥道一百里

高一尺一十二

丈五尺斜二十二

八度三分

經度偏西二度

五十六分

緯度極高二十

七度一十五分

高山嶺在縣西南

坤方河都人行

道二十五里鳥

道一十七里九

丈五尺斜一十

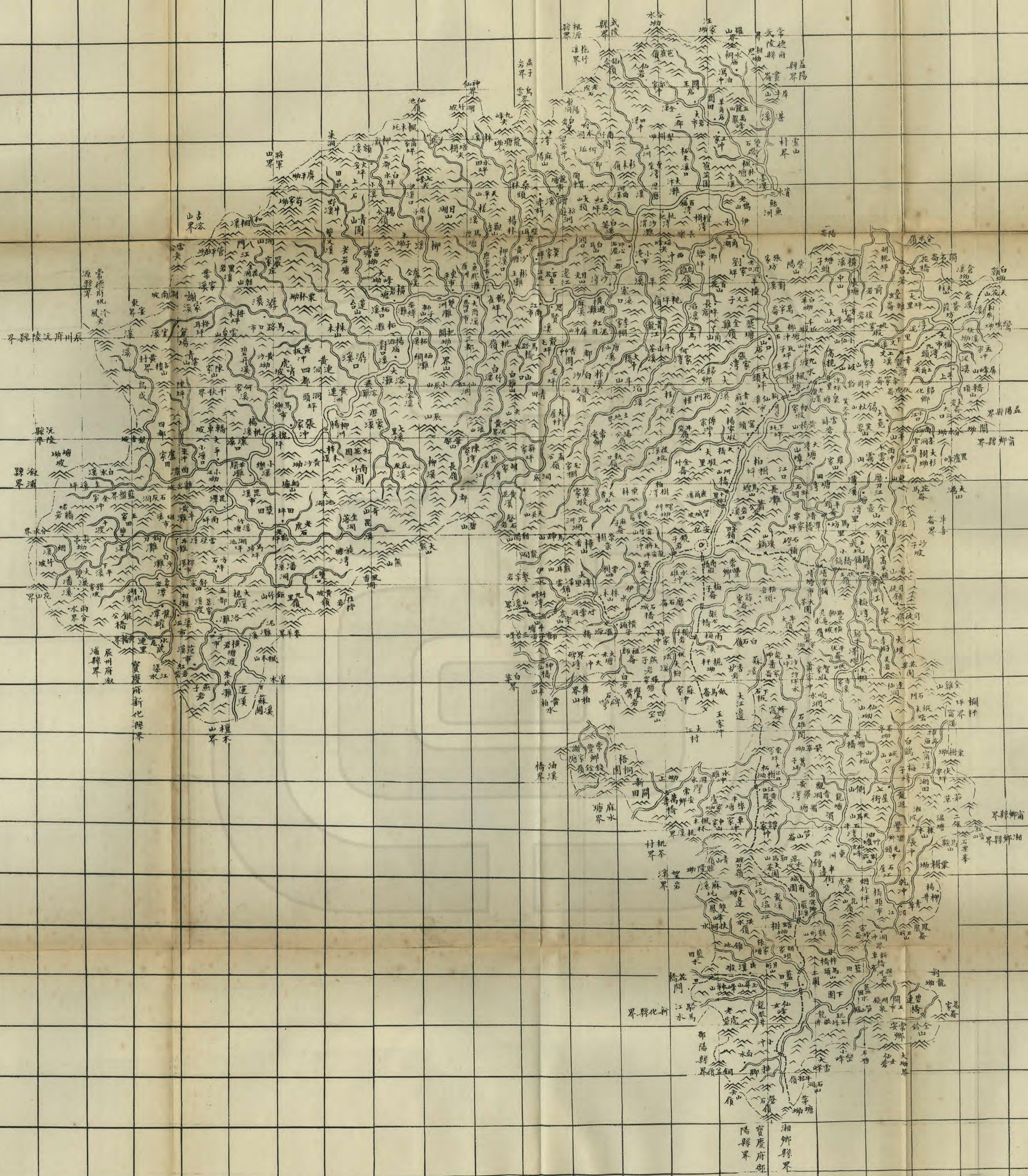
分

經度偏西三度

二十五分

緯度極高二十

六度五十四分



安化縣簡

沿革

安化縣為長沙府 縣境準鳥道廣二分 野據明史天文安化之山西南自資水

疆域

縣境準鳥道廣二分 野據明史天文安化之山西南自資水 詳實慶府

天度

志及儀象考成 歲差法推定長 沙府分星為長 沙子實躔辰宮

山鎮

黃楊界山緣叙 浦界行歷兩分 水界花山界分 塘坳坡綠沅陵

水道

邵陽縣及益陽 縣表流至新化 縣蘇溪閣下瓦 灘始入縣境為

鄉鎮

昔有鄉六曰常知縣一員 豐清塘伊溪中教諭一員 山歸化常安 訓導一員

職官

國朝併為九里一典史一員 坊後更為四鄉城守把總一員 五都其四鄉曰 歸化常豐常安

湖南全省輿圖

百六四

潭州割甯鄉湘 鄉邵陽益陽武 陵益之建炎四

南曰嵩陽 縣東至司徒嶺交 甯鄉扶冲鋪界

緯度北極出地二 十八度一十三 分

分水坳汪家坳 羅山坳訖於相 思坳為西北循

經初灘龍潭灌 湖北潭至古檀 灘左受兩分水

在縣西北五都 析十保在縣西 仙溪市在縣東北

年燬於鍾相之 亂徙今治元屬 天臨路明屬長 沙府

縣西至分水坳交 長州府淑浦白 馬隘界人行道

緯度極高二十 八度七分

亭坳藍盤界雞 公坡小江坳為 東出之支黃封

里經牛了灘鈞 刁灘至烟溪市 左受雙溪合烟

緯度極高二十 八度一十九分

緯度極高二十 八度一十九分

湖南全省輿圖

百六五

縣南至磬石嶺東	偏東五十八分	大山嶺白馬山	市右受小蠻溪	五十分
交湘鄉亂石坪	三十五秒	月光山百花巖	水左受瀟溪合	緯度極高二十
西交寶慶邵陽	秒四十二	杉木嶺李家山	柏溪圭溪青雲	七度五十分
荷葉坳界人行	夏至日出卯初初	黃山梨樹坳仙	山水及碧丹溪	江南市在縣西北
道一百五十里	刻六分一十二	人巖芭蕉嶺五	合何家溪水又	亥方一都九十
烏道一百二十	秒日八酉正三	旺山五龍山禹	三十里經張家	五里
里	刻八分四十八	鼎峯盡嶺犀牛	冲洞頭坪黃連	經度偏西五度
經度偏西四度	秒畫五十五刻	山皆為南出之	洲飛溶灘至大	一十五分
五十七分	二分三十六秒	支此皆駐於資	溶灘左受虎嘯	緯度極高二十
緯度極高二十	夜四十刻一十	水之北者也又	坡水及潯溪合	八度二十六分
七度三十七分	二分二十四秒	西南自楓木山	官溪黑巖溪八	小淹市在縣北
縣北至插合嶺西	旦刻寅初一刻	緣新化界曲行	門冲黃沙坳水	方一都九十里
交常德桃源拖	一十三分一十	麥羊界九里嶺	對口溪合雙又	經度偏西五度
竹溪東交常德	五秒	黃坡嶺風香洞	溪水又曲折北	九分
武陵莫家溪界	中星虛宿一星	熊山碧嶺入新	流一十五里經	緯度極高二十
人行道一百六	偏西二十八分	化境復由磬石	柘灘至橫巖塘	八度二十八分
十五里烏道一	二十三秒	巖訖於朝陽山	右受小柘溪水	大巖市在縣北
百二里	減四十九	為西南大幹而	及大溶溪水左	方二都二保一
經度偏西五度	秒小餘一	鉅竹山潘溪洞	受柘溪水又折	百四十里
一十一分	昏刻戌正二刻	奇山黃沙界船	而東流三十里	經度偏西五度

緯度極高二十	八度四十一分	縣東南至温塘交	湘鄉石粟峯界	人行道一百一	冬至日出辰方日	入申方距東西	中綫俱偏南二	十六度五十分	三十五秒	緯度極高二十	夏至日出寅方日	入戌方距東西	中綫俱偏北二	十六度五十分	三十五秒	縣東北至白雞坳	交益陽牛欄冲	界人行道一百	一十里烏道八	十三里	經度偏西四度	四十三分	緯度極高二十	八度二十七分																		
中星氏宿一星	偏東三度二十	三分四十七秒	歲差逐年加五	十一秒小餘五	入申方距東西	中綫俱偏南二	十六度五十分	三十五秒	緯度極高二十	夏至日出寅方日	入戌方距東西	中綫俱偏北二	十六度五十分	三十五秒	縣東北至白雞坳	交益陽牛欄冲	界人行道一百	一十里烏道八	十三里	經度偏西四度	四十三分	緯度極高二十	八度二十七分																			
塘山為西出之	支長嶺筆架山	辰山小辰山界	山把關坳獅子	山仙缸洞浪山	桃嶺黃泥界共	山白雞山為北	出之支如自磬	石巖歷天吳山	孟公嶺長岐嶺	斗山桃坪嶺瑤	峯共而北者為	幹中之支自磬	石巖循朝陽山	馬蹄山樺香山	崇樹皆天香山	執都嶺楊公嶺	土地界了角山	金雞嶺百花山	而北者亦為幹	經柴縛灘雙洲	灘東平市喬口	市魚膠灘至彬	王灘左受盧全	東坪市在縣西北	乾方三都一區	一百一十里	經度偏西五度	二十二分	曲三十里經渣	里灘江南市百	花臺橫過灘沙	灣至小淹市左	受渭溪合十八	灣留客冲招遊	洞水及白馬山	水右受白竹溪	水及麻溪合黃	花溪碧溪江孟	公嶺白雞山水	及白沙水茶溪	乾方三都六區	一百二十里
四十分	緯度極高二十	八度三十七分	乾方三都一區	一百一十里	經度偏西五度	二十二分	緯度極高二十	八度二十七分	北乾方三都三	區一百二十里	經度偏西五度	一十九分	緯度極高二十	八度二十七分	乾方三都六區	一百二十里																										

湖南全省輿圖

縣西南至界碑灣
交寶慶新化黃
柏界人行道四
十五里烏道三
十五里
經度偏西五度
一十一分
緯度極高二十
八度三分
縣西北至廣坪坳
交常德桃源磨
盤灣界人行道
一百八十五里
烏道一百一十
八里
經度偏西五度
三十三分
緯度極高二十
八度三十三分

中之支其由整
字巖歷熊耳山
絡樺香崇樹分
出於麻子崙袁
家崙密竹山螺
絲坳訖於望城
坡為縣脈入首
乃支中之幹如
牛背嶺青麻山
乃支中之支此
皆駐於資水之
南伊水之西者
也若縣南之巨
鎮以破刀嶺為
首其循申家山
盧家坳柘樹坳
犁頭山蜂窠崙
蕭家崙龍坳龔
家坳牛伏崙扶
王崙金壺山北
水又北流十里
經沙涓灘至思
磨溪口左受河
曲溪水及思磨
溪水又折而東
流一十三里經
百福灣大汴灘
至老鴉山左受
柘木溪水右受
伊溪水資流至
此界分南北兩
岸南隸益陽北
歸縣境東流十
里右受官溪水
及善溪合汪家
坳分水坳金溪
水至鮎魚洲全
入益陽縣境為
縣北界方距縣
人行道九十五
里
經度偏西五度
二十分
緯度極高二十
八度二十七分
北戎方四都三
區一百七十五
里
經度偏西五度
三十五分
緯度極高二十
八度二十六分
馬營市在縣西北
辛方四都四區
一百四十五里
經度偏西五度
三十二分
緯度極高二十
八度一十八分
范溪市在縣西庚

折而南行由歸
巖山緣寧鄉界
仍北行沙子坡
牛喜崙花馬崙
大杉樹坳分水
坳玉關坳綠益
陽界行轎頂山
屏峯山鸞鳴坳
天花山至白雞
坳折而西北行
倉溪坳獨石崙
訖於分水嶺為
東起大幹其自
金壺山分行雲
霧山芙蓉山錫
杖山余家崙李
家山岐山小仙
山大峯山白羊
坳至紫陽山緣
益陽界行一陽
里烏道六十八
里夏時漲起水
深十餘丈西瀾
約二百餘丈冬
時漲落水深不
及一丈西瀾不
過五十餘丈
經度偏西四度
五十八分
緯度極高二十
八度五十三分
伊水源出整字
巖為縣西庚方
探溪市在縣西酉
方五都六區一
百六十里
經度偏西五度
四十分
緯度極高二十
八度一十分

湖南全省輿圖

崑崙於萬羅山 亦成巨幹如白 石嶺牛大嶺蔣 家崙蕭公崙馬 蝗山羅家山雷 鉢崙黃陽山榮 華物達仙洞仙 山坳側山天馬 山仙女峯荆茄 山樅木崙白花 坳株木山皆其 支也又自破刀 嶺循勒馬山笋 山崙老虎崙花 山崙至蜜蜂崙 為橫出小幹如 青山嶺興隆坳 雙鳳峯洪水嶺 腊樹坳猴形山 馬頭山則為小	皆祥香山合流 之水又曲流一 十五里經匯源 橋石城橋至龍 安坪右注二小 水左注密竹山 水又八里逕縣 城南右注南梅 溪水折而北二 十里經啟安寺 柏樹坪至密頭 右受巖溪小水 左注塵角溪水 河山橋水及天 香山西來之水 又曲曲北流二 十五里經仙溪 市鈎月臺至山 口店右注山彰 江合白石嶺牛	昆漢市在縣西 方五都八保一 百五十五里 經度偏西五度 三十六分 緯度極高二十 八度一十四分 渠江市在縣西 方五都三保一 百五十八里 經度偏西五度 三十九分 緯度極高二十 八度七分	田市在縣南丙 方常豐都二保 一百七十里 經度偏西四度 五十六分 緯度極高二十
--	--	--	---

百六十七

幹之支其東南 一隅之山則以 緣邵陽界行之 老虎崙銅盆嶺 尖山嶺磨石嶺 及綠湘鄉界行 之茅塘坳牛牯 嶺大雷峯小靈 峯箭山腦仙女 峯大坳金鈴山 易家崙為其幹 以月形峯神山 仙女峯石馬山 為其支若夫東 界湘鄉寧鄉之 山已詳叙於湘 鄉寧鄉表中不 贅惟安邑之方 里既廣而叢山 錯雜累萬盈千	伏崙陰山排雲 霧山山溪鋪播 鉢崙黃楊山諸 源所合之靈龜 水及羅家山平 岡豁小仙山諸 源所合之九渡 水與茶溪水左 注後溪桂溪所 合之大溪水又 北流三十里經 漿塘老渡口劉 家坪左注張家 灣水及百花山 水右注榔塘冲 水及白羊坳水 至三角湖左有 涓溪水出天吳 山遮合沱河洞 孟公嶺了角山	七度四十四分 書皆以鋪遞 總鋪在縣治西 路鋪八曰茅田 山溪石磴清塘 小橋驛頭高平 司徒計八十七 里交寧鄉縣界 往省城南路無 鋪自縣十里梅 子崙十里橋子 巖十里蘇家冲 越新化十里至 漆家坪五里犁 頭山十里江口 十二里破刀嶺 五里青山嶺十 五里城甫園十 五里環樹坳五
--	--	---

湖南全省輿圖

必逐山而實測
 之非窮年屢月
 莫竟其功故只
 舉其有名可指
 者詳叙於表前
 舉其有關要隘
 者縷列經緯高
 斜於表後

平頭崙在縣東中
 方常豐鄉人行
 道四十里鳥道
 三十里高一丈
 八尺斜二十丈
 度三十分

經度偏西四度
 五十四分
 緯度極高二十
 八度一十四分

全壺山在縣東卯
 方常豐鄉人行
 道五十五里鳥
 道

長坪店桃坪嶺
 瑤峯共百花山
 諸水東北流六
 十餘里來匯二
 水合流五里至
 老鴉山南入於
 資為縣北子方
 距縣八行道八
 十八里鳥道六
 十八里夏時漲
 起水深丈餘面
 濶約二十餘丈
 冬時水涸淺不
 容舟

經度偏西五度
 三分
 緯度極高二十
 八度三十二分

泥溪水源出歸
 巖山為縣東乙

里胡家壩五里
 藍田市十里小
 冲五里茅塘坳
 計一百二十七
 里抵湘鄉縣界
 通湘鄉西路無
 鋪十三里楊公
 坳五里大橫冲
 五里株木山十
 里浮青鋪十里
 山溪界計四十
 三里抵新化縣
 界通新化東北
 路無鋪十里十
 里牌十里大橋
 十里仙溪市十
 里九渡口十里
 岐山十五里青
 龍潭十里大福
 市十里至白雞

百六

道三十七里高
 百六十八丈斜
 分二十四度三十

經度偏西四度
 五十一分
 緯度極高二十
 八度一十三分

芙蓉山在縣東北
 寅方歸化鄉人
 行道六十里鳥
 道四十里高一
 十二丈五尺斜
 分一十九度四十

經度偏西四度
 五十一分
 緯度極高二十
 八度一十七分

馬蝗山在縣東北
 丑方歸化鄉人
 行道一十九里

方八行道四十
 里九里經道三
 十八里經道偏
 西四度四十九
 分緯度極高二
 十八度九分

北流二十里為
 磨刀江至官倉
 右注花馬崙水
 又一十五里經
 南坳上大江口
 至坪上右注分
 水坳水及大巖
 崙水左注小江
 水又八里至大
 福市左注余家
 崙水及青龍潭
 水右注屏峯山
 水及孟家冲木
 瓜溪合來之水
 又曲曲西北流
 經浮泥里花橋
 白箬左注下紋

坳計八十五里
 抵益陽縣界
 鋪司計總鋪三
 名東路二十四
 名通共二十七
 名

塘兵汛守未設
 防營駐紮小淹東
 坪等處

釐金總局設小淹
 市

分銷鹽局未設
 物產之美以茶為
 大莊其鉛礦煤
 礦亦向有旺名
 險要縣境為長府
 西鄙形勢重在
 東北重巒疊嶂
 翼蔽邊陲實為
 寶慶東北門戶

湖南全省輿圖

高道一十三里
 高一百九丈六
 尺斜三十九度
 分三
 經度偏西五度
 一分
 緯度極高二十
 八度一十四分
 大峯山在縣東北
 丑方歸化鄉人
 行道七十五里
 烏道五十二里
 高一百四十五
 丈五尺斜三十五
 四度二分
 經度偏西四度
 五十四分
 緯度極高二十
 八度二十四分
 高鼎峯在縣北子
 方二都人行道
 一百二十里烏

溪水及後巖前
 巖水右注獨石
 崙水至四里河
 店入益陽縣境
 為縣東北丑方
 距縣人行道八
 十八里烏道六
 十八里漲起漲
 落皆不通舟故
 水深而澗不及
 詳載
 經度偏西四度
 五十一分
 緯度極高二十
 八度二十九分
 善溪源出二都
 插合嶺為縣東
 北寅方道里經
 緯東南流三十
 里至金溪左注

司徒嶺當窳邑
 衝要崇岡峭壁
 烏道崎嶇為東
 路關鍵東北六
 十里岐山界羣
 山簇聚一徑中
 通為安益咽喉
 要隘縣北神仙
 界數峯錯出此
 峙雲表峯頂寬
 平為往安桃孔
 道東北插合嶺
 橫互數十里奇
 峯攢簇為安武
 要衝西北東坪
 市扼西路之屹
 南路梅子崙藍
 田市為屯守要
 地

道八十四里高
 尺百四十五丈八
 尺斜三十九度
 分五
 經度偏西五度
 一分
 緯度極高二十
 八度三十六分
 孟公嶺在縣西北
 戌方一都人行
 道五十里烏道
 三十五里高二
 十三丈斜二十
 三度四十分
 經度偏西五度
 一十三分
 緯度極高二十
 八度一十七分
 白雞山在縣西北
 乾方一都人行
 道七十三里烏
 道五十里高四一

郭家冲水又五
 里左注分水坳
 水又八里經大
 巖市圍田羊角
 店至王家坪左
 注五龍山水又
 八里右注板溪
 水又八里經雙
 石磯至楓林塘
 左有湛溪水出
 汪家坳迤合羅
 山界相思坳五
 龍山巖洞東流
 坳諸水東南流
 四十餘里至雙
 石磯來匯二水
 合流十里至鮎
 魚洲北入於資
 道里方位經緯
 水深而澗均見
 表末

湖南全省輿圖

<p>經度偏西五度 三十二分</p>	<p>緯度極高二十 八度一十四分</p>	<p>辰山在縣西辛方 三都人行道九 十四里高道六 十五里高二百 六尺斜六十一 度二十一一分</p>	<p>經度偏西五度 二十三分</p>	<p>緯度極高二十 八度一十八分</p>	<p>奇山在縣西西方 四五都間人行 道一百一十五 里高道七十里 高二百八十六 丈五尺斜三十六 度四十分</p>	<p>經度偏西五度 三十二分</p>	<p>緯度極高二十 八度一十四分</p>	<p>船塘山在縣西酉 方五都人行道 一百四十里鳥 道九十里高二 十一丈斜三十二 度三十分</p>	<p>經度偏西五度 二十六分</p>	<p>緯度極高二十 八度三十一分</p>	<p>楊公嶺在縣西北 乾方三都人行 道一百三十里 鳥道九十五里 高一百三十一 丈二尺斜二十一 度八分</p>	<p>經度偏西五度 二十六分</p>	<p>緯度極高二十 八度三十一分</p>	<p>藍田水源考湘鄉 安化新化志書 均不合迄今循 下流而上溯之 實有三源一出 新化邵陽界之 梅柴嶺為駱馬 江一出邵陽縣 紅茅嶺為墨溪 匯於駱馬江一 出新化東南猴 子嶺是為正源 東流至花橋關 始入縣境為縣 南午方一八道 十五里鳥道九 十五里經道偏 西五度三十分 緯度極高二十七 度四十分</p>	<p>經度偏西五度 三十二分</p>	<p>緯度極高二十 八度一十四分</p>	<p>入之水又九里 至藍田市左受 扶珂水又五里 至下園右注銅 盆嶺磬石嶺諸 源合流之水又 東曲流經跳石 埠右注界邊小 密峯水一十三 里至新車橋左 注溫江合興隆 坳破刀嶺笋山 崙老虎砦腊樹 坳諸源之水入 湘鄉縣境為縣 南丙方距縣人 行道一百五十 五里鳥道九十 二里夏時漲起 水深約丈餘面</p>
------------------------	--------------------------	---	------------------------	--------------------------	---	------------------------	--------------------------	--	------------------------	--------------------------	--	------------------------	--------------------------	--	------------------------	--------------------------	--

湖南全省輿圖

二十六分
 緯度極高二十
 八度一十四分
 熊耳山在縣西庚
 方常豐都人行
 道四十里鳥道
 三十里高二百
 丈斜二十八
 度四十二分
 經度偏西五度
 一十三分
 緯度極高二十
 八度一十分
 麻石崙在縣南丁
 方常豐鄉人行
 道一十五里鳥
 道一十里高
 一十九丈斜三
 十一度三十分
 經度偏西五度
 四分
 緯度極高二十
 潤約五十餘丈
 冬時漲落水深
 約四五尺面潤
 不過六七丈
 經度偏西四度
 五十二分
 緯度極高二十
 七度四十五分
 歸水源出司徒嶺
 為縣東乙方行
 道五十二里鳥
 道四十四里經
 偏西四度極高
 九分斜度極高
 度七分西北流
 八里右注金壺
 山水西流三里
 至橋頭鋪左注
 滑油江水折而
 南流十里左注
 梅灣水又曲曲
 一十三里至伏

八度九分
 祖師崙在縣西南
 坤方常豐鄉人
 行道三十五里
 鳥道二十四里
 高一百八十一
 丈六尺斜三十
 八度
 六分
 經度偏西五度
 八分
 緯度極高二十
 八度六分
 梅子崙在縣南午
 方常豐鄉人行
 道一十二里鳥
 道八里高一百
 丈斜三十二
 度四十分
 經度偏西五度
 三分
 緯度極高二十
 八度九分
 口右注龔家坳
 水左注逢仙洞
 水又曲曲二十
 里至長塘橋右
 注響水洞水又
 二十五里至龍
 塘中注左右各
 一小水右有酒
 江水出龍坳合
 沙坪蜂巢崙萬
 子坪大江口涓
 塘坳諸水西來
 注之又東南四
 流經東洲荆茹
 山一十八里至
 石屋江右有甯
 溪水出甯鄉龍
 田共合境內逢
 仙洞仙山坳天
 馬山仗栗坪諸

湖南全省輿圖

蜂窠崗在縣南丙

方豐樂鄉人行

道五十二里鳥

道四十里鳥

二十五丈六尺五

二十四度四十分

經度偏西四度

五十八分

緯度極高二十

八度一分

洪水嶺在縣南午

方常安鄉人行

道一百二十八

里鳥道八十二

里高二百一十

三丈五尺斜

九度

經度偏西五度

緯度極高二十

七度四十八分

水北來注之人

西里左注乾冲

水人五里右注

花山嶺水至石

祈山入湘鄉縣

境名涓江為縣

東南已方距縣

八行道一百二

十里鳥道九十

里夏時漲起水

深約丈餘面澗

約三十餘丈冬

時水涸不通舟

楫

經度偏西四度

四十九分

緯度極高二十

七度四十八分

巽方豐樂鄉人

行道九十四里

鳥道六十里高

百二十一丈五

尺斜五十八度

四十分

經度偏西四度

四十八分

緯度極高二十

八度

榮華坳在縣東南

已方豐樂鄉人

行道七十里鳥

道四十八里高

百五十九丈四

尺斜二十四度

一分

經度偏西四度


五十五分

緯度極高二十

八度

湖南全省輿圖

方常安鄉人行	道九十五里	道六十五里	尺八十四丈	分二十	經度偏西五度	緯度極高二十	七度五十三分	插鉢寨在縣東北	寅方歸化鄉人	行道五十里	道三十五里	百四十五丈	三十二度三分	經度偏西四度	五十五分	緯度極高二十	八度一十八分	磬石嶺在縣南午	方常安鄉	詳見	軍城
--------	-------	-------	-------	-----	--------	--------	--------	---------	--------	-------	-------	-------	--------	--------	------	--------	--------	---------	------	----	----



全

全

衡州府安仁縣大塘舖界

茶陵州 中城

沿革

茶陵州為長沙府屬州史稱炎帝葬於長沙之茶鄉茶之名始此至西漢元朔五年封長沙定王子欣茶陵侯屬長沙國太初元年國除為縣故城在茶山之陰莽改聲鄉東漢復為茶陵縣屬長沙郡三國吳分長沙東部置湘東郡茶陵屬焉晉宋齊梁陳因之隋平陳廢入湘潭縣唐武德

疆域

州境準鳥道廣九十五里縱一百二十里京師水程五十二百四十四里陸程四十二百三十五里至省水程六百九十四里陸程四百四十里準鳥道橫距九十二里縱二百八十三里斜距二百九十八里至府同州城在沅江之陽經度距京師中下石上土周五里高二丈五尺

天度

分野據明史天文志及儀象考成歲差法推定長沙府分星為長沙子實躔辰宮三度五十分二度一十分一十三秒準茶陵州治經度推之赤道分野正當辰宮三度一十九分二十四秒八十三秒京師中綫偏西三度九分

山鎮

茶陵之山東北自景陽山絳江西蓮花界西行白水龍鄧阜仙太平山大龍山英田山至太和山緣攸縣界行露憲山過上布莊舒望古市經公一山渡峙北玉露嶺折而南繞茶陵湖復旋而西由大小岩延和岩訖於九女山為東北至西北之大幹而巖公山月嶺雪花坳胡家坳鼓山

水道

水源自縣南州之舊制分鄉四知州一員里一百坊廂一州判一員追康熙二十一年編為二十五訓導一員都仍以四鄉統巡檢一員駐高灘之民籍坊廂歸併於都外有屯吏目一員籍八其一二五城守千總一員屯久入民都未詳其處西陽鄉所轄三都在州南四都在州西上一都二都在州北上五都上六都在州西南下一都下五都在州西北駐親鄉所轄左七都

鄉鎮

右七都右九都在州東上十一都在州北左八都在州左九都在州東南左九都在州下十一都在州西北茶陵鄉所轄十四都十七都在州東十六都在州東南上十三都在州下十三都在州西二都在州東南城廂內外曰二

職官

知州一員州判一員訓導一員巡檢一員駐高灘之民籍坊廂歸併於都外有屯吏目一員籍八其一二五城守千總一員屯久入民都未詳其處西陽鄉所轄三都在州南四都在州西上一都二都在州北上五都上六都在州西南下一都下五都在州西北駐親鄉所轄左七都

湖南全省輿圖

百七十五

四年復置茶陵屬南雲州貞觀元年省入攸縣聖歷元年復置屬衡州五代梁唐屬衡州晉漢屬潭州周屬衡州宋遷今治紹興九年陞茶陵軍仍屬衡州元至元十一年廢軍復縣屬衡州路十九年陞州隸湖南道明初降縣屬長沙府成化十九年復陞州仍屬長沙國朝因之

廣如之東南因緯度北極出地二江為險西北浚池深一丈濶六丈五尺門六東冬至日出卯正三刻五分三十七秒日入酉初初刻九分二十三秒晝四十一刻三分四十六秒夜五十四刻一十一分一十四秒旦刻卯初一刻八分三十四秒中星五帝座星偏東五度五分四十七秒歲差如四十八秒小餘一各刻酉正二刻六分二十六秒

龍形山人形山赤泥嶺黃泥嶺將軍山則皆為幹中之支又自景陽山緣蓮花廳界南行至城隍界緣江西永新縣界行至皇雲山折而西南嶺龍王山深嶺山逕南行大金山石人峯枝嶺訖於弄心嶺界江西永寧衡州郵縣之間是為東起大幹若書堂山百丈山古城砦觀音巖烈女巖復興山會仙山大悲山

城南右匯沅江左匯馬伏江又折而東北流繞州城十里至東江口左匯茶水又折而西流二十五里過胡家坳右注清水過鼓山龍形山人形山麓至支坊鋪左注柘江橋水又西北曲流三十里經平水壩左注黃泥塘水經高水市右注高水經鐵甲灘左注虎竹冲水至土橋港左收土橋水界分南北兩岸北屬

右七都右九都在州東上十一都在州北左八都在州左九都在州東南左九都在州下十一都在州西北茶陵鄉所轄十四都十七都在州東十六都在州東南上十三都在州下十三都在州西二都在州東南城廂內外曰二

右七都右九都在州東上十一都在州北左八都在州左九都在州東南左九都在州下十一都在州西北茶陵鄉所轄十四都十七都在州東十六都在州東南上十三都在州下十三都在州西二都在州東南城廂內外曰二

右七都右九都在州東上十一都在州北左八都在州左九都在州東南左九都在州下十一都在州西北茶陵鄉所轄十四都十七都在州東十六都在州東南上十三都在州下十三都在州西二都在州東南城廂內外曰二

湖南全省輿圖

界人行道七十
二里鳥道六十
經度偏西三度
一十一分
緯度極高二十
六度三十一分
州西至五鳳山交
安仁縣龍頭寨
界人行道四十
里鳥道二十八
里
經度偏西三度
一十七分
緯度極高二十
六度四十七分
州北至露嶺交攸
縣巨田界人行
道五十二里鳥
道三十五里

中星土司空星
偏東二十八分
二十五秒
夏至日出卯初
刻九分二十三
秒日入酉正三
刻五分三十七
秒晝五十四刻
一十一分一十
四秒夜四十一
刻三分四十六
秒
旦刻寅初二刻
三分三十一秒
中星虛宿一星
偏西一度四十
六分四十七秒
歲差逐年減四
十九秒小餘一
刻刻戌正一刻

嶺掛榜山靈巖
呂甲山龍背岩
天星岩龍背岩
升子山南京岩
皆其支也又青
台山芒東嶺鐵
甲山緣郵縣界
行則為州南顏
江廠江及寒江
橫駐之小幹所
出之支不過君
子山及數小山
而已又南緣安
仁縣界西行橋
頭嶺順風嶺至
了機嶺折而北
循雙石門楊梅
嶺大吉嶺為南
來之幹左有易
口山右有蝴蝶

攸境南隸本州
折而東流五里
至橋下全入攸
境為州西北乾
方距州人行道
四十里鳥道三
十里夏時漲起
水深約七八丈
不等西澗約二
百餘丈冬時漲
落水深不及一
丈而澗不過十
餘丈而已
經度偏西三度
一十五分
緯度極高二十
六度五十五分
泗水之源詳衡州縣
縣表在本州一
名洮水自郵縣

十四都
了興市在州西北
辛方六屯五十
四里
經度偏西三度
一十九分
緯度極高二十
六度四十八分
仁發墟在州東卯
方左八都二十
里
經度偏西三度
三分
緯度極高二十
六度四十八分
同樂墟在州東乙
方二十一都三
十里
經度偏西三度
一分

經度偏西三度
一十一分
緯度極高二十
六度五十七分
州東南至弄心嶺
交江西永寧街
州郵縣黃煙堡
界人行道八十
里鳥道五十一
里
經度偏西二度
五十七分
緯度極高二十
六度三十八分
州西南至砂子嶺
交安仁縣樟橋
鋪界人行道六
十九里鳥道五
十一里
經度偏西三度

一十一分二十
九秒
中星大角星偏
西三度四十九
分一十六秒歲
逐年減四十
三秒小餘七
冬至日出辰方日
入申方距東西
中綫俱偏南二
十六度二十八
分三十六秒
夏至日出寅方日
入戌方距東西
中綫俱偏北二
十六度二十八
分三十六秒

嶺以為其支又
從四屯之龜山
西行歷墮栗山
白石仙經壩下
鋪至大水鋪與
州西大幹相接
而西幹自沙子
嶺緣安仁界北
行大水嶺黃嶺
折而東北循白
石山將軍山復
折而北行龍井
山東嶺西嶺山
背嶺石形山范
樂山雞冠石過
白牛潭數里為
五峯山了嘴山
至大姑仙歷於
攸縣之界龍從
崩岩環峙西隅

界瑞口山下入
境為州之東南
已方八里道七
道五十二里鳥
道西三度緯度
極高三十六分
北
流經龍背巖一
十二里至鏗口
墟左一小水來
注之又西北流
六里左一小水
注之復北流六
里右一小水自
呂甲山麓來注
之又四里過巴
洲皆西折而西
流四里至磁坑
左一小水自龍
鳳坳來注之又
經洮水市西北
流八里至猷最

緯度極高二十
六度四十六分
仁和墟在州東乙
方二十一都三
十五里
經度偏西二度
五十九分
緯度極高二十
六度四十六分
湖口墟在州南午
方二十五都五
十里
經度偏西三度
八分
緯度極高二十
六度三十六分
鏗口墟在州東南
已方二十二都
五十里
經度偏西三度

湖南全省輿圖

六度五十三分

一十九分
 緯度極高二十
 六度三十七分
 州東北至關城塘
 交江西蓮花廳
 界人行道八十
 五里烏道六十
 三里
 經度偏西二度
 五十二分
 緯度極高二十
 六度五十八分
 州西北至珠璣鋪
 交攸縣班竹鋪
 界人行道五十
 四里烏道三十
 四里
 經度偏西三度
 一十三分
 緯度極高二十

他如老虎嶺丁
 池嶺金雞嶺高
 嶺筆架山月形
 山大把山雲陽
 山皆為東出之
 支以上所叙之
 山皆得諸遊歷
 之實必逐山而
 實測又限於時
 日難周故特舉
 其有關於險要
 巨鎮者詳列經
 緯高斜於左
 雲陽山在州西
 方右二都人行
 道一十一里烏
 道八里高一百
 丈五尺斜二十
 八度三十分
 經度偏西三度
 一十一分

里折而西南流
 至雙江口匯於
 冰為州之東南
 已方距州人行
 道二十二里烏
 道一十八里夏
 時漲感水深約
 三文餘而濶約
 二三十丈冬時
 水涸淺不容舟
 經度偏西三度
 六分
 緯度極高二十
 六度四十三分
 貝江水源出州
 東北英田太和
 兩山之峽為州
 東北五方道八
 十六里烏道六
 十七里經度偏
 西二度五十七
 分緯度極高二十

二分
 緯度極高二十
 六度三十八分
 水市在州東南
 巽方二十二都
 三十里
 經度偏西三度
 三分
 緯度極高二十
 八度四十三分
 黃塘墟在州南
 方二十都二十
 里
 經度偏西三度
 七分
 緯度極高二十
 六度四十五分
 小車市在州西南
 坤方十九都一
 十里

百七七

緯度極高二十
 六度四十七分
 火把山在州西
 方右二都二十
 三都界人行道
 一十五里烏道
 一十二里高一百
 一十二丈四尺斜
 二十一度二十
 分
 經度偏西三度
 一十三分
 緯度極高二十
 六度四十八分
 了箭山在州西
 方六屯人行道
 四十一里烏道
 二十八里高八
 丈二尺斜三十
 二度四十分
 經度偏西三度
 一十八分

四十七度西南流
 二十五里右注
 上布莊水又南
 曲流二十里過
 譚陂頭水田市
 右注寶箕坡水
 又曲曲東南流
 一十五里過貝
 江市右注谿江
 水左有茶水發
 源於東北寅方
 景陽山緯里經
 山緯里經泰元墟在州北子
 鎮緯里經合白鹿泉
 水及東坑水月
 江水書堂山下
 水曲折西流三
 十五里南會脂
 水又三里北會
 蒲水經高隴市
 西南流十里北

經度偏西三度
 一十分
 緯度極高二十
 六度四十六分
 方二十都二十
 五里
 經度偏西三度
 九分
 緯度極高二十
 六度四十二分
 方上十一都六
 十里
 經度偏西三度
 八分
 緯度極高二十
 六度五十八分
 東山墟在州東北
 辰方十都三十

湖南全省輿圖

緯度極高二十 六度四十八分	會英田山之水 又一里匯於貝	里
人形山在州西北	江合而西南流	經度偏西三度 四分
乾方左二都人	一十五里左右	緯度極高二十
行道一十六里	潞水自峙北發	六度五十一分
鳥道一十二里	源適合泰元墟腰	破墟在州東北
高九丈七尺七	水南流五十餘	良方下十三都
尺斜二十九度	里來注之又南	三十二里
五十分	流四里左有澆	經度偏西三度
經度偏西三度	水注之又西南	四分
一十二分	曲流二十五里	緯度極高二十
緯度極高二十	中納樟陂小水	六度五十二分
六度四十九分	經取下渡出東	田市在州東北
龍形山在州西北	江口東匯於冰	良方十二都五
乾方下十一都	為州之東北良	十里
人行道一十二	方距州人行道	經度偏西三度
里鳥道八里高	三里鳥道二里	一分
一十五丈四尺斜	夏時漲盛水深	緯度極高二十
一十六度五分	約三丈面湖約	六度五十六分
經度偏西三度	二十餘丈冬時	州
一十一分		破市在州東北
緯度極高二十		

六度四十八分	赤泥嶺在州北于	水泗舟楫不通	良方十四都六
方左二都人行	道二十一里高	經度偏西三度	十里
道一十七里高	三十八丈七尺斜	緯度極高二十	五十八分
三十一度一分	經度偏西三度	八度四十八分	緯度極高二十
九分	九分	漚江源出百丈	六度五十七分
緯度極高二十	六度五十三分	山為州東乙方	良方十三都四
六度五十三分	茶陵澗在州北于	人行道五十八里	十里
方上十一都人	行道五十一里	鳥道三十八里	經度偏西三度
行道三十二里	高一百二十七	度四十五分自	二分
丈斜三十二度	八分	發源處西流四	緯度極高二十
分	經度偏西三度	十里右合三小	六度五十三分
九分	緯度偏西三度	水左合一小水	高隴市在州東北
緯度極高二十	六度五十七分	至田心里又五	良方十五都五
六度五十七分	為州東南已方	里左合嚴塘之	十里
		水又八里經沙	經度偏西二度
		破礮右合洪塘	五十九分
		之水又七里出	緯度極高二十
		江口東入於冰	六度五十四分

湖南全省輿圖

<p>延和寨在州北壬方下十一都人行道三十六里鳥道二十八里高一丈七尺面濶約二十丈冬時水涸淺不容刀</p> <p>經度偏西三度一分</p> <p>緯度極高二十度五十六分</p> <p>露嶺在州北子方十一都人行道五十二里鳥道三十五里高一丈八尺五分</p> <p>經度偏西三度一十一分</p> <p>緯度極高二十度五十七分</p> <p>秦人洞在州西南</p>	<p>距州人行道十里鳥道九里夏時漲盛水深約一丈七尺面濶約二十丈冬時水涸淺不容刀</p> <p>經度偏西三度七分</p> <p>緯度極高二十度四十六分</p> <p>馬伏江源出安仁界朱嶺之東</p> <p>為州南丁方行</p> <p>道七十里鳥道五十三里經度偏西三度一分</p> <p>經度極高二十度四十六分</p> <p>流六里過龜山</p> <p>東又折而西北</p> <p>流一十三里遷墜栗山東北又</p>
<p>坤方上四都人行道三十九里高道一十九里高二丈二分</p> <p>經度偏西三度一十三分</p> <p>緯度極高二十度四十三分</p> <p>沙子嶺在州西南</p> <p>坤方五都人行道六十七里鳥道五十一里高二丈三分</p> <p>經度偏西三度一十九分</p> <p>緯度極高二十度三十七分</p> <p>白石仙在州西南</p> <p>末方六都人行道六十五里鳥</p>	<p>舒望臺市在州東北癸方左九都六十里</p> <p>經度偏西三度七分</p> <p>緯度極高二十度五十九分</p> <p>界首墟在州西南</p> <p>坤方上五都六十五里</p> <p>經度偏西三度一十八分</p> <p>緯度極高二十度三十二分</p> <p>折而東北流四里過易口山西</p> <p>右一小水注之</p> <p>又北流八里右</p> <p>有一水自白石山來注之又東</p> <p>北曲流八里右</p> <p>一水北來注之</p> <p>又北流五里至</p> <p>馬伏江橋右有</p> <p>東嶺水西嶺水</p> <p>合流注之又曲</p> <p>流七里高嶺水</p> <p>左來注之又二</p> <p>里筆架山水左</p> <p>東注之又十里</p> <p>經小車市出獅</p> <p>子橋西南入於</p> <p>沱為州西南坤</p> <p>方距州人行道</p>

百十九

<p>坤方上四都人行道三十九里高道一十九里高二丈二分</p> <p>經度偏西三度一十三分</p> <p>緯度極高二十度四十三分</p> <p>沙子嶺在州西南</p> <p>坤方五都人行道六十七里鳥道五十一里高二丈三分</p> <p>經度偏西三度一十九分</p> <p>緯度極高二十度三十七分</p> <p>白石仙在州西南</p> <p>末方六都人行道六十五里鳥</p>	<p>六度三十六分</p> <p>緯度極高二十度三十二分</p> <p>丁方上二十五都六十五里</p> <p>經度偏西三度一十分</p> <p>緯度極高二十度三十二分</p> <p>方二十都三十</p> <p>里</p> <p>經度偏西三度六分</p> <p>緯度極高二十度四十二分</p> <p>書皆以鋪遞</p> <p>總鋪在城內州西</p> <p>北路鋪六日山</p> <p>口丈坊寒婆黃</p>
--	---

湖南全省輿圖

道四十二里高
十三丈二尺九分
二十七度二分
經度偏西三度
一十四分
緯度極高二十
六度三十七分
順風嶺在州南午
方二十五都人
行道八十里鳥
道六十一里高
百五十九丈九分
三十七度九分
經度偏西三度
一十分
緯度極高二十
六度三十分
芒東嶺在州南午
方二十五都人
行道七十里鳥
道五十三里高
百二十九丈九分
三十七度九分

七里鳥道六里
夏時漲起水深
丈餘面濶十餘
丈冬時水竭通
成乾方
經度偏西三度
九分
緯度極高二十
六度四十七分

石夢塘珠璣計
五十九里抵攸
縣界州西南路
鋪六曰頭鋪界
橋大樂管塘營
下樟橋計五十
四里抵衡州府
安仁縣界通廣
東州東南路無
鋪由小車黃塘
翎坊鏗口洩水
渡弄心嶺計八
十二里抵衡州
鄧縣江西永寧
縣界通江西州
東北路無鋪由
雪花坳下渡
桐塘腰設貝江
扶江高隴秩塘
城隍界計八十

經度偏西三度
四分
緯度極高二十
六度三十三分
南京寨在州東南
已方二十二都
人行道六十里
鳥道四十四里
高一丈一十三
丈斜二十九度
五分
經度偏西三度
二分
緯度極高二十
六度三十七分
烈女寨在州東南
辰方二十一都
人行道六十五
里鳥道四十三
里高一丈一十五
丈斜二十五度
十分

百八十

六里抵衡州鄧
新縣界往江西
自前東北路員
江分道由火田
洲波馬家屋九
度冲關城塘計
四十六里抵江
西蓮花廳界通
江西
鋪司計總鋪六
名西北路三十
三名西南路九
名通共四十八
名
塘汎南路陸塘一
曰灘裏塘塘兵
四名西路水塘
一曰鼇王廟塘
塘兵三名
塘兵通共七名

湖南全省輿圖

經度偏西三度
五十六分
緯度極高二十
六度四十二分
大金山在州東乙
方二十一都人
行道六十里高
道四十一里一高
百五十八丈斜
二十九度
經度偏西二度
五十五分
緯度極高二十
六度四十五分
皇雲山在州東甲
方十八都人行
道八十八里高
道六十一里一高
百五十八丈斜一
十一度二分
經度偏西二度
四十四分

州舊有防營今撤
淮鹽銷行不暢
故不設督銷局
貨殖交易不廣
故不設釐金卡
物產除日用食貨
外尚有鐵礦煤
礦可開
險要所著州境為
江西門戶依山
濱江形險四塞
東北九度冲又
東關城塘為邊
防唇齒東路高
隴又東秩塘為
屯營要地城隍
界堡為吳楚重
關把集為西路
咽喉界首為西
南固塞枝嶺弄

百八

心嶺橋頭嶺為
茶郵要衝

緯度極高二十
六度五十三分
景陽山在州東北
寅方十七都人
行道七十六里
鳥道六十三里
高一百八丈二
尺斜二十八度
三分
經度偏西二度
五十二分
緯度極高二十
六度五十八分
鄧阜仙在州東北
艮方十五都人
行道八十四里
鳥道六十里高
百三十三丈斜
二十九度三分
經度偏西二度
五十五分
緯度極高二十

湖南全省輿圖

七度一分

太和山在州東北

丑方十二都人

行道九十六里

鳥道六十五里

高一百九十九丈

斜四十二度九分

經度偏西二度

五十七分

緯度極高二十

七度四分

古城寨在州東卯

方右八都人行

道三十五里鳥

道二十三里高

三十八丈五尺斜

三十二度五分

經度偏西三度

一分

緯度極高二十

枝嶺在州東南巽

方上二十一都

人行道五十五

里鳥道四十里

高一百五十六

度斜三十二度

四十分

經度偏西二度

五十七分

緯度極高二十

六度三十九分