

19  
457

正言

# 北海道新圖

神保小虎先生校  
村尾元長先生新著

東京春陽堂發行

附北海道要覽



# 始



19-457



1200501234668



0 1 2 3 4 5 6 7 8 9 10 11 12 3 4 5

新撰爪哇道全圖

明治十二年六月廿五日  
訂正  
再版

縮尺百萬分之一





再訂十六年  
版正片年

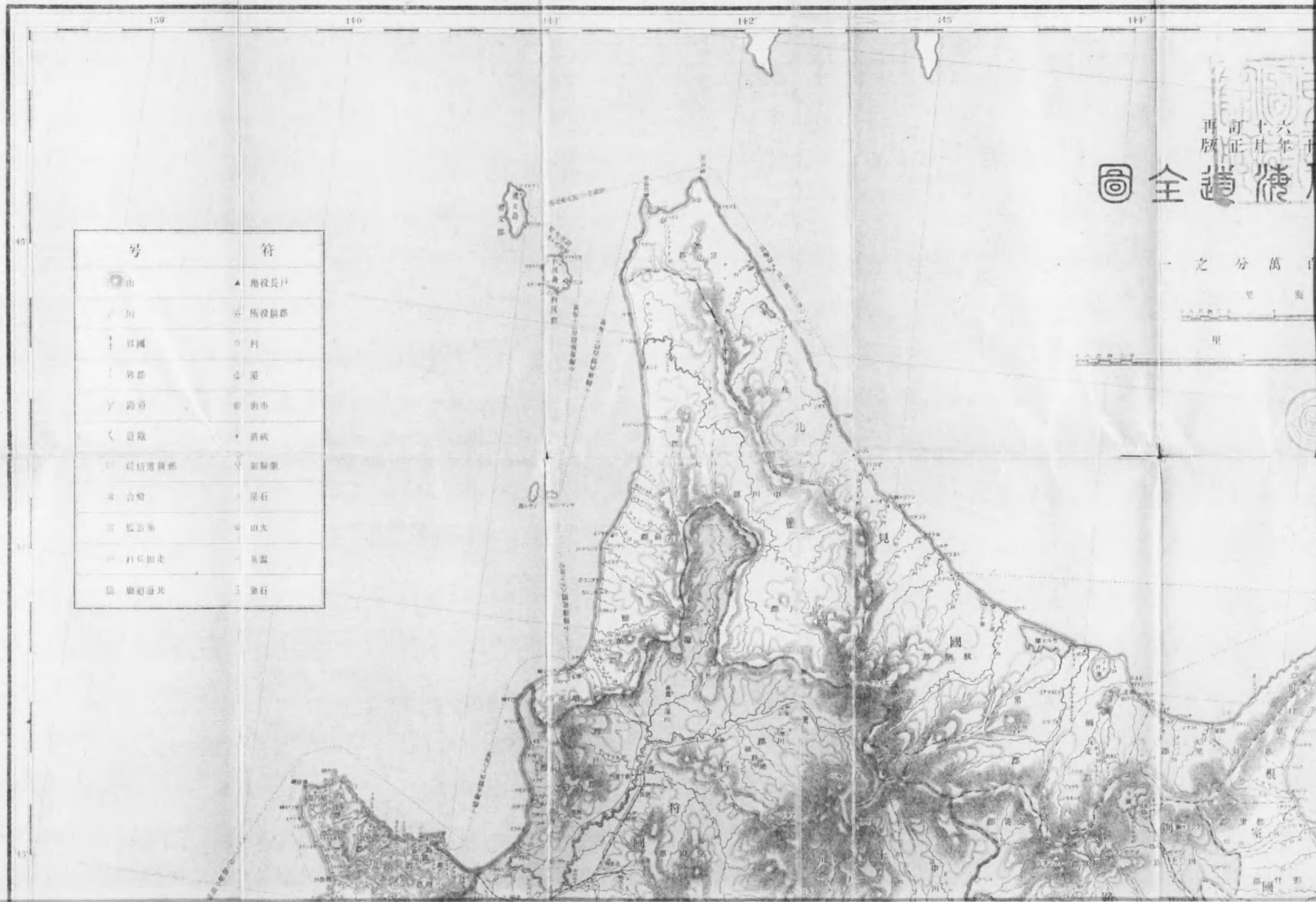
圖全道德

之分萬百

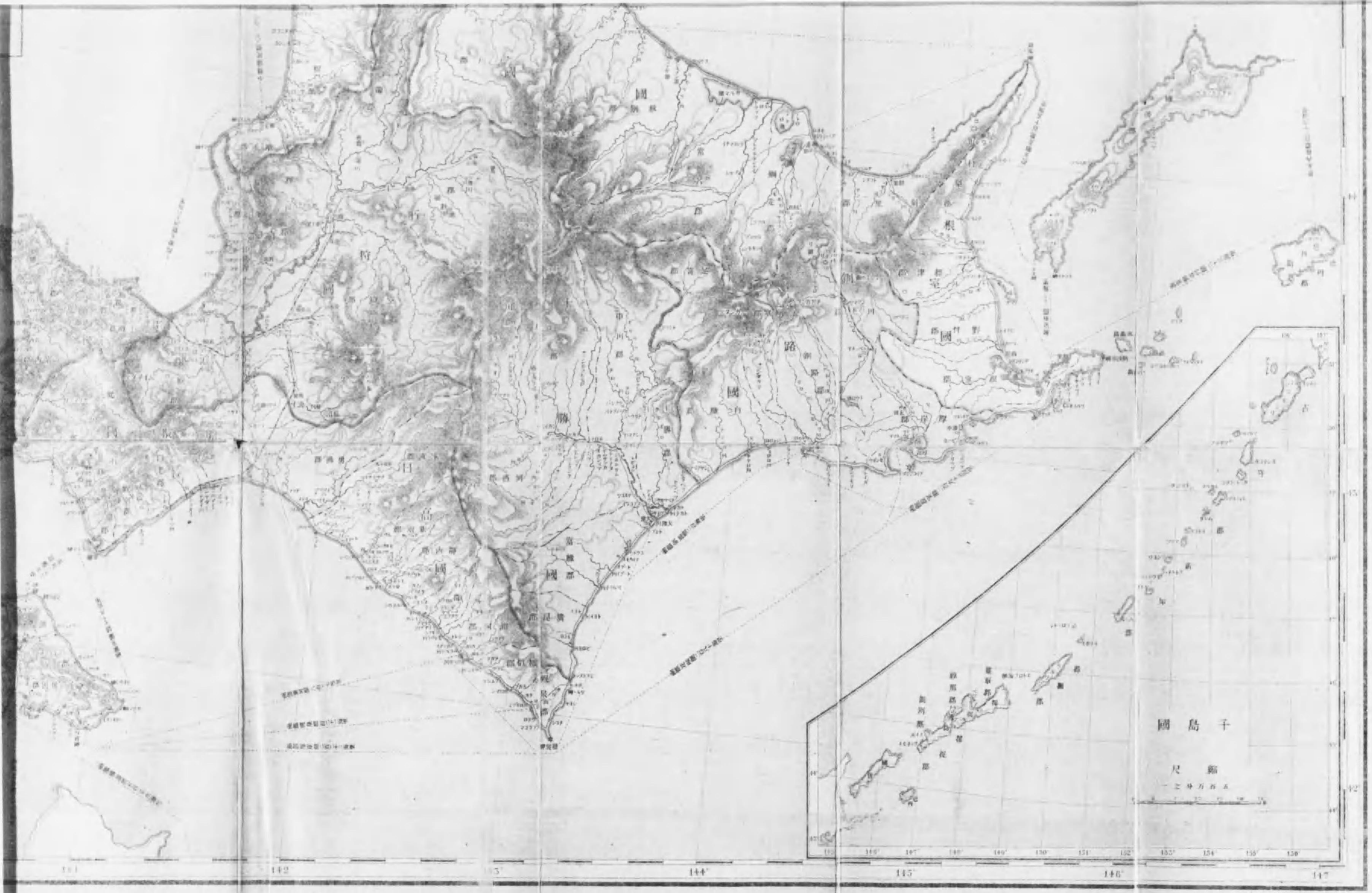
里

里

号	符
山	▲ 縣役長戶
川	◎ 所設郡部
界國	○ 村
界郡	△ 港
路道	◎ 街市
道線	● 新設
電信電報	◎ 新設
台燈	△ 炭石
鐵道	◎ 山火
村田走	△ 泉温
鐵道海其	◎ 旅行



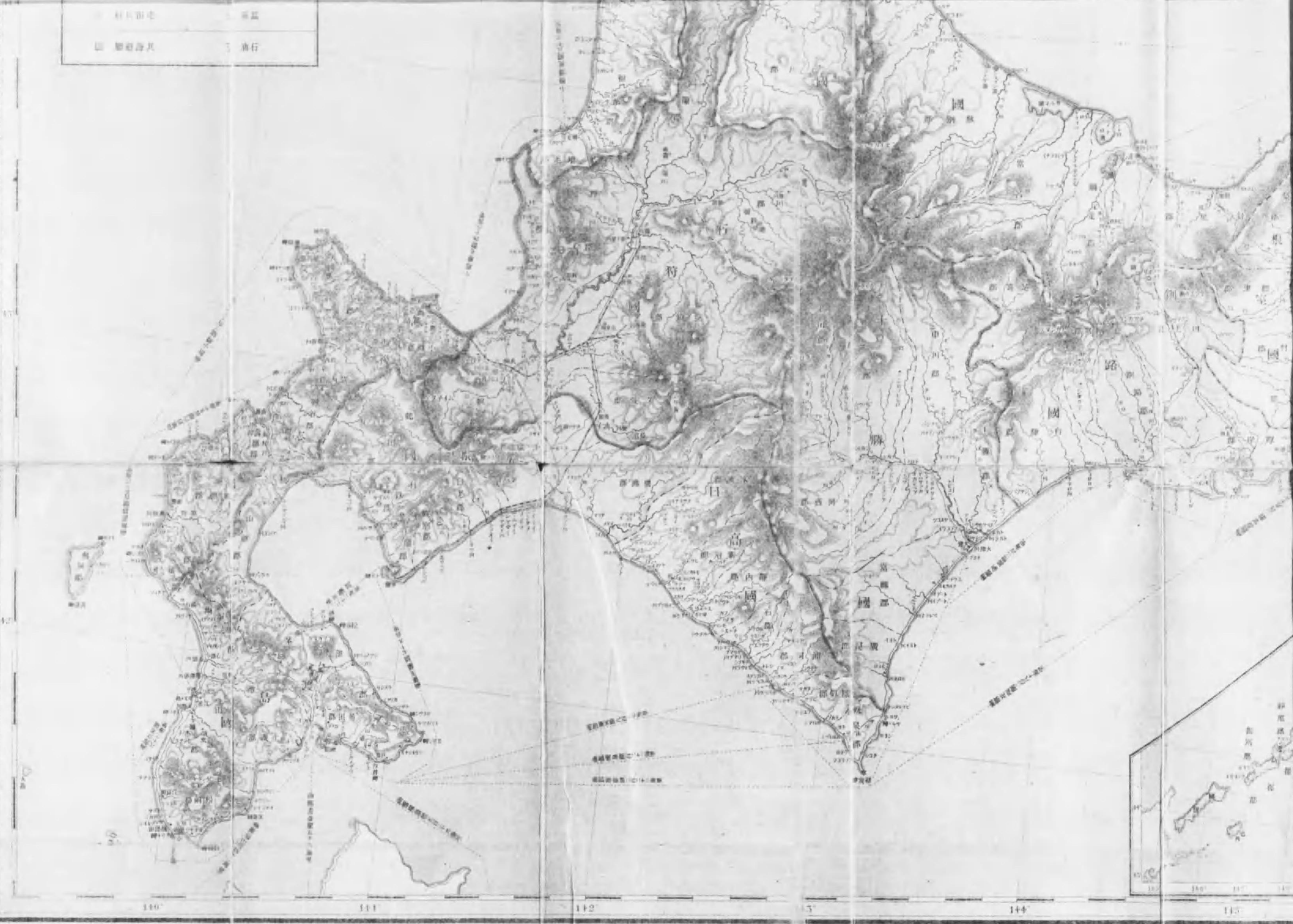






● 村公所	○ 町
■ 郡界	○ 市

神保町  
 小虎  
 元長  
 和野  
 田島





# 北 海 道 形 勢 概 覽

道 名	面積	人口	行政區劃	重要地 點	主要商 港	著名 川 河	著名 山 嶽	著名 道 道	著名 地 點	著名 島 嶼	著名 地 區
北 海 道	1,084,550 平方千米	1,358,000 人	廳 3 區 10 支 隊 100 町 村 1,358 村	札幌、釧路、函館、旭川、網走、室蘭、小樽、大樽	札幌、釧路、函館、旭川、網走、室蘭、小樽、大樽	石狩川、釧路川、網走川、室蘭川、小樽川、大樽川	支笏山、支笏山、支笏山	支笏山、支笏山、支笏山	支笏山、支笏山、支笏山	支笏山、支笏山、支笏山	支笏山、支笏山、支笏山
支笏山											
支笏山											

鐵及理會鐵測  
覽覽社道路

トウモロコシ  
大豆  
小麦  
...

版權所有



入出船國內  
同同同同同  
廿廿廿廿廿  
年年年年年  
九

版權所有

賣捌所

明治二十六年八月五日印刷  
年八月五日印刷  
年十二月七日訂正再版  
發行所 岩倉書店  
印刷所 岩倉書店  
總發行所 岩倉書店  
分發行所 岩倉書店

Main table with multiple columns containing shipping schedules, dates, and other information. Headers include '入出船國內', '入出船外', '出船', and '入船'. It contains a dense grid of data points.

Vertical text on the right side of the page, possibly a notice or additional shipping information.



終

