

滋賀縣  
管内  
坂田郡誌  
全

中矢正意編輯

特31  
228

館  
面  
架

大日本教育會館			
室		第	
	九		三
一冊	六號	二架	二函

025473-000-5

特31-228

滋賀県管内坂田郡誌

中矢 正意/編

M12

ADC-2928



版 權 免 許

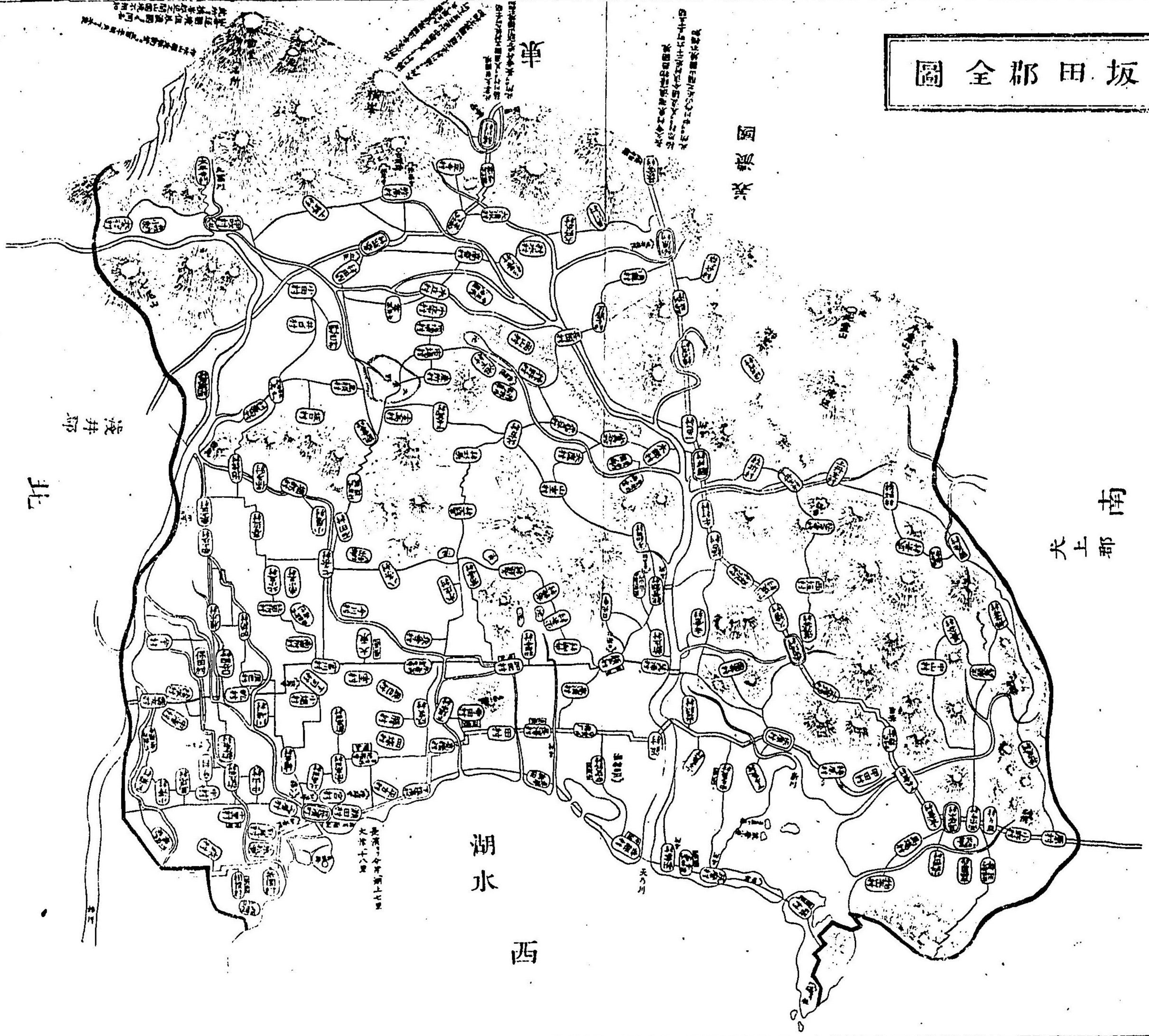
中矢正意編輯

滋賀縣  
管內  
坂田郡誌  
全

明治十二年  
四月刊行

五車堂梓

坂田郡全圖




管 滋賀縣  
内 坂田郡誌

地理總說


愛媛縣 中矢正意 編輯

地ノ大ナルモノヲ、洲又大陸トイヒ、其ノ小ニシテ、水、四周ヲ圍ミタルモノ、之ヲ島ト云フ、

陸地ノ圖



島ノ圖



滋賀縣坂田郡誌

火山及岡ノ圖




云フ、

山々、相々連続シテ、長ク  
断ヘザルモノ、之ヲ山脉  
又ハ嶺トイフ、  
地ノ廣クシテ、平ナルモ

土地ノ高ク起ルモノハ、  
山ニシテ、其ノ卑ク且小  
ナルモノヲ、岡トイフ、而  
シテ、其ノ常ニ、火烟ヲ噴  
キ出スモノ、之ヲ火山ト

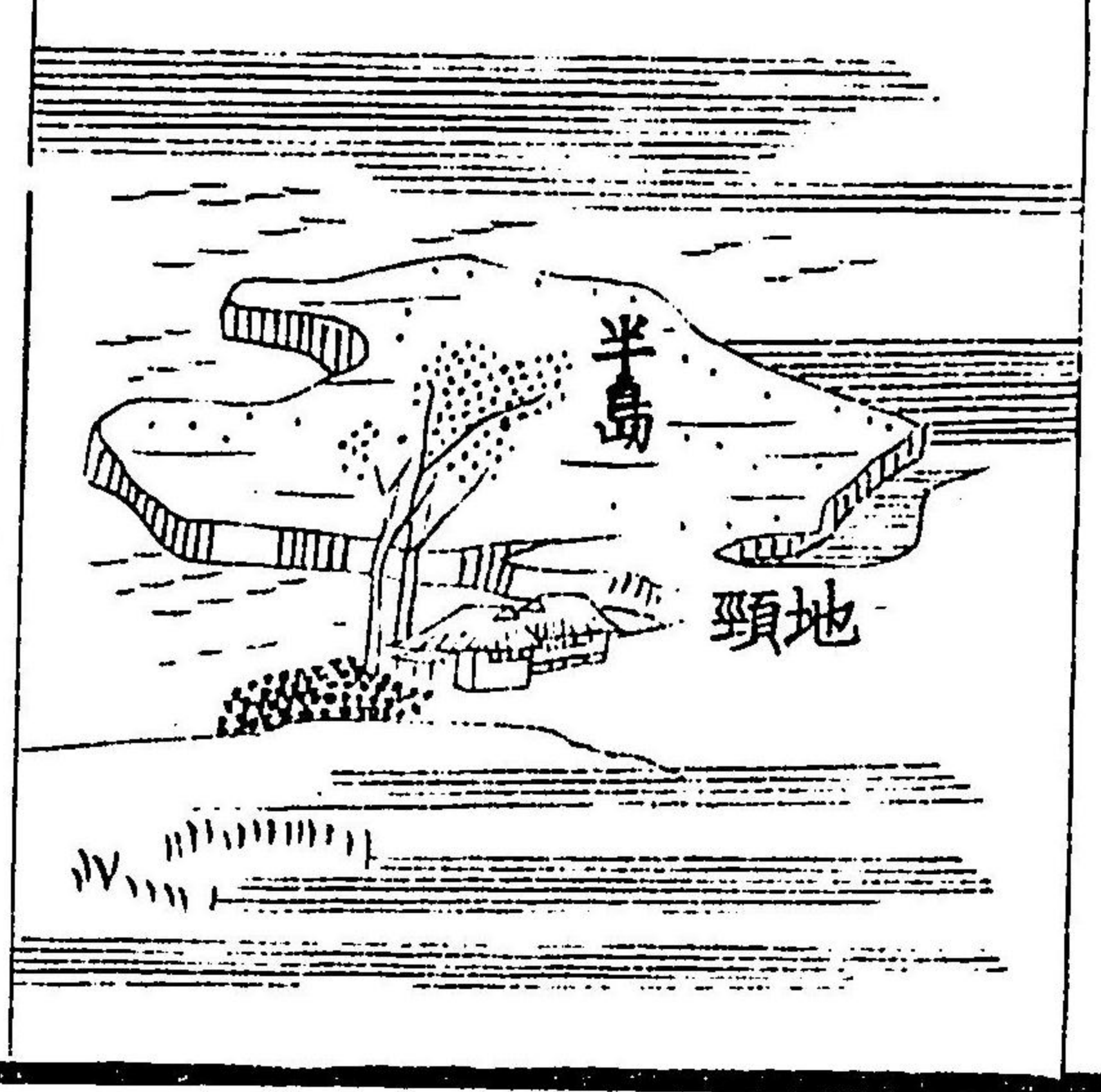
原ノ圖



谷ノ圖




半島地頸ノ圖



ノヲ、原トイヒ、野ト云フ、至ルトコロ、皆ナ沙ニシ  
テ、水草ナキヲ沙漠トイヒ、地勢、山ノ如クニシテ、  
上平ラカナルモノヲ、高原ト云フ、  
両山ノ間、水ノ赴クトコロヲ、谷ト云フ、

大地ノ一角遠ク海中ニ突出スルモノヲ岬ト云

岬及濱ノ圖



ヒ、崎ト云フ、陸地ノ長ク  
海ニ沿ヒタルトコロ、之  
ヲ濱トイフ、  
水ノ廣ク大ニシテ、速ク  
陸地ヲ離ル、モノ、之ヲ  
大洋ト云ヒ、其ノ小ニシ

テ、陸地ニ近キモノ、之ヲ  
海トイフ、海ノ分レテ、地  
中ニ曲リ入ルモノ、之ヲ灣ト云ヒ、船ノ停泊ニ便  
ナル處、コレヲ港ト稱ス、


大陸及大洋ノ圖



海及瀑ノ圖



海峽ノ圖



兩地ノ間、海水互ニ流通シテ、狹キトコロ、之ヲ海峽トイフ、

水ノ地中ヨリ、涌出シテ、小ナルモノ、之ヲ泉トイフ、其ノ始メテ、流レ出ヅルトコロヲ、源トイフ、

川ノ圖




溝ノ圖



水ノ流レテ、漸ク大ナルモノ、之ヲ稱シテ川トイフ、其ノ人工ヲ以テ、鑿キ通ジタルヲ、溝ト云フ、水ノ一處ニ集リ、淺ク且ツ、泥アルヲ、沼ト云ヒ、其ノ深クシテ、清メルモノヲ、湖ト云フ、

湖及湊ノ圖



水ノ山上、又ハ高處ヨリ、低地ニ落ツルモノ、コレヲ瀑ト云フ、

坂田郡志

坂田郡ハ、近江ノ東邊ニシテ、琵琶湖又海ト云ノ東  
 北ニ在ル地方ナリ、全郡二十區、分チテ、一市百六  
 十三ヶ村トナス、境堺東ハ美濃ニ界シ、南ハ犬上  
 郡ト相隣リ、西方一帶、湖水ノ灣ヲ受ケ、北、淺井郡  
 ト相接ス、地勢ハ、南北ニ廣ク、東西亦々之ト相稱  
 ス、

- |                        |     |     |    |     |
|------------------------|-----|-----|----|-----|
| 第一區 <small>六ヶ村</small> | 長久寺 | 拍原  | 須川 | 大野木 |
| 清瀧                     | 梓河内 |     |    |     |
| 第二區 <small>八ヶ村</small> | 藤川  | 上平寺 | 彌高 | 上野  |

- |                        |     |     |     |     |
|------------------------|-----|-----|-----|-----|
| 大平寺                    | 伊吹  | 小泉  | 大久保 |     |
| 第三區 <small>六ヶ村</small> | 大清水 | 杉ノ澤 | 村木  | 万願寺 |
| 長岡                     | 西山  |     |     |     |
| 第四區 <small>八ヶ村</small> | 高番  | 春照  | 元市場 | 間田  |
| 小田                     | 井ノ口 | 相撲庭 | 天満  |     |
| 第五區 <small>十ヶ村</small> | 池下  | 市場  | 産所  | 下夫馬 |
| 上夫馬                    | 野一色 | 觀音寺 | 烏脇  | 村居田 |
| 坂口                     |     |     |     |     |
| 第六區 <small>七ヶ村</small> | 志賀谷 | 堂谷  | 本郷  | 大鹿  |
| 北方                     | 菅江  | 山室  |     |     |



第七區

五ヶ村

一色

醒ヶ井

枝折

多和田

能登瀨

第八區

十ヶ村

上丹生

下丹生

牛打

樋口

樽水

門根

久禮

西坂

番場

松尾寺

第九區

十ヶ村

樽ヶ畑

武奈

男鬼

佛生寺

中山

善谷

莊嚴寺

笹尾

小野

原

第十區

八ヶ村

古西法寺

小野馬場

小野西山

物生山

鳥居本

下矢倉

甲田

梅ヶ原

七條

保多

第十四區

十六ヶ村

東上坂

西上坂

千草

垣籠

國友

橋本

中澤

小屋

石田

川寄

山階

口分田

保田

今

第十三區

十二ヶ村

北田付

南田付

宮司

小堀

本庄

永久寺

第十二區

六ヶ村

茵原

名越

鳥羽上

常喜

西園寺

岩脇

飯

米原

第十一區

八ヶ村

日光寺

新庄

箕浦

寺倉

加納

榎本

第十五區 十三村

八幡東

八幡中山

南方

新庄寺

新庄中

新庄馬場

小澤

下ノ郷

十里

森

列見

祇園

相撲

第十六區

第十七區

長濱町

第十八區 十四村

加田

田

寺田

下坂中

高橋

成亥

大辰巳

大東

室

勝

四ツ塚

南高田

平方

下坂濱

第十九區 七村

顔戸

舟寄

高溝

加田今

長澤

宇賀野

世繼

第二十區 七ヶ村

上多良

中多良

下多良


朝妻

中島

筑摩

磯

伊吹山之圖



連山東南ノ境ヲ圍繞シ、  
 中央ニ一長岡アリ、之ヲ  
 横山ト云フ、蜿蜒數里、南  
 ヲリ北ニ亘リ、全郡ノ地  
 勢ヲ中斷ス、山東山西ノ  
 勢ヲ中斷ス、稱ノ因テ起  
 ルトコロナリ  
 伊吹山ハ、美濃ノ境上ニ  
 聳ヘ、其ノ山脈、左右ニ別

レ、三冬常ニ數尺ノ雪ヲ戴キ、當國第一ノ高山ト  
ス、山中多ク艾ヲ産ス、世ニ伊吹艾ト稱スルモノ  
是ナリ山南ヲ寺ヶ岳ト云ヒ、横峯峠其ノ南方ニ  
駢列ス、

伊夫伎神社ハ、伊吹村ニ在リ、明治九年郷社ニ  
列又

靈山ハ、三山ニ區別ス、北靈山ハ、醒ヶ井ノ南ニ在  
リ、本靈山ハ、犬上郡ノ界、美濃國境ニ在リ、中靈山  
ハ、本靈山ノ西ニアリ、絶頂共ニ水ヲ湛フ、三山ノ  
西北、其ノ麓ニ浴フテ、佛返山、梓山等アリ、共ニ郡

中ノ名山ナリ、

磨針峠ハ、中山道ノ要路

ニシテ、下矢倉村ノ東ニ

在リ、山甚タ高カラズト

雖モ、頂上ノ眺望、極メテ

絶佳ナリ、

天野川ハ、源ヲ伊吹彌高

ノ諸山、及ヒ、柏原ノ南ヨ

リ發シ、梓、醒ヶ井ノ諸水

ヲ集メ、西流シテ、新庄、箕

磨針ノ圖



米原港ノ圖



滋賀縣米原村田君誌

浦飯村等ノ南ヲ過キ、朝妻村ニ至テ、湖ニ注ク、大富川、箕浦川、朝妻川ノ稱アリ、長四里余米原ハ、磯ノ入江ニ臨メ、一市驛北國本街道及中山道ノ間當ルニシテ、旅客、船舶ノ往来輻輳スルトコロナリ、又南方三十余町ヲ隔テ、鳥居本驛アリ、コレ

中山、北陸兩街道ノ岐カル、トコロニシテ、多ク、桐油、及ヒ、西瓜ヲ産ス、

多田小路山ハ、加田山ニ隣リ、磯山ハ、佐和山ニ近ク、共ニ南方ノ小山ナリ、磯山ノ北、筑摩村ニ、筑摩神社アリテ、オホトシ大歳命、オホイチヒメ大市姫命、ウツカミタマ倉稻魂命ヲ祀ル、祭日ニハ、里女數隊、鍋釜ヲ戴キ、之ヲ神ニ供ス、其ノ奇ニシテ、醜クキ、他國ニ多ク見ザルトコロナリ、

磯ノ入江ハ、一大灣ナリ、磯、米原ノ間ニ在リ、東西十五町、南北、三十町余、多良、筑摩等ノ諸村、其ノ北

岸ニ相駢ブ、

世繼ハ、天野川ノ河口ニ

在ル、小村ニシテ、西北

湖水ニ臨ミ、長濱彦根ノ

間道ニ當リ、亦夕運輸ニ

便ナリ、


全郡ノ村里、中山道ニ属

スルハ、原小野鳥居本、駅

番場、駅久禮門根樽水、樋

口牛打、醒ヶ井、駅一色、梓

森物語ノ圖



河内、柏原、駅長久寺ノ諸村ニシテ、道程五里餘沿  
道ノ古跡醒ヶ井、寐物語具行卿源中ノ墳墓等アリ、

北國街道ハ、近江ヨリ、越前ニ出ツルノ官道ニシ

テ、鳥居本、駅ノ北下天倉ノ間ヨリ、甲田、梅ヶ原、米

原、駅飯村、長澤、田村、高橋、下坂、濱、平方、長濱、駅列見、

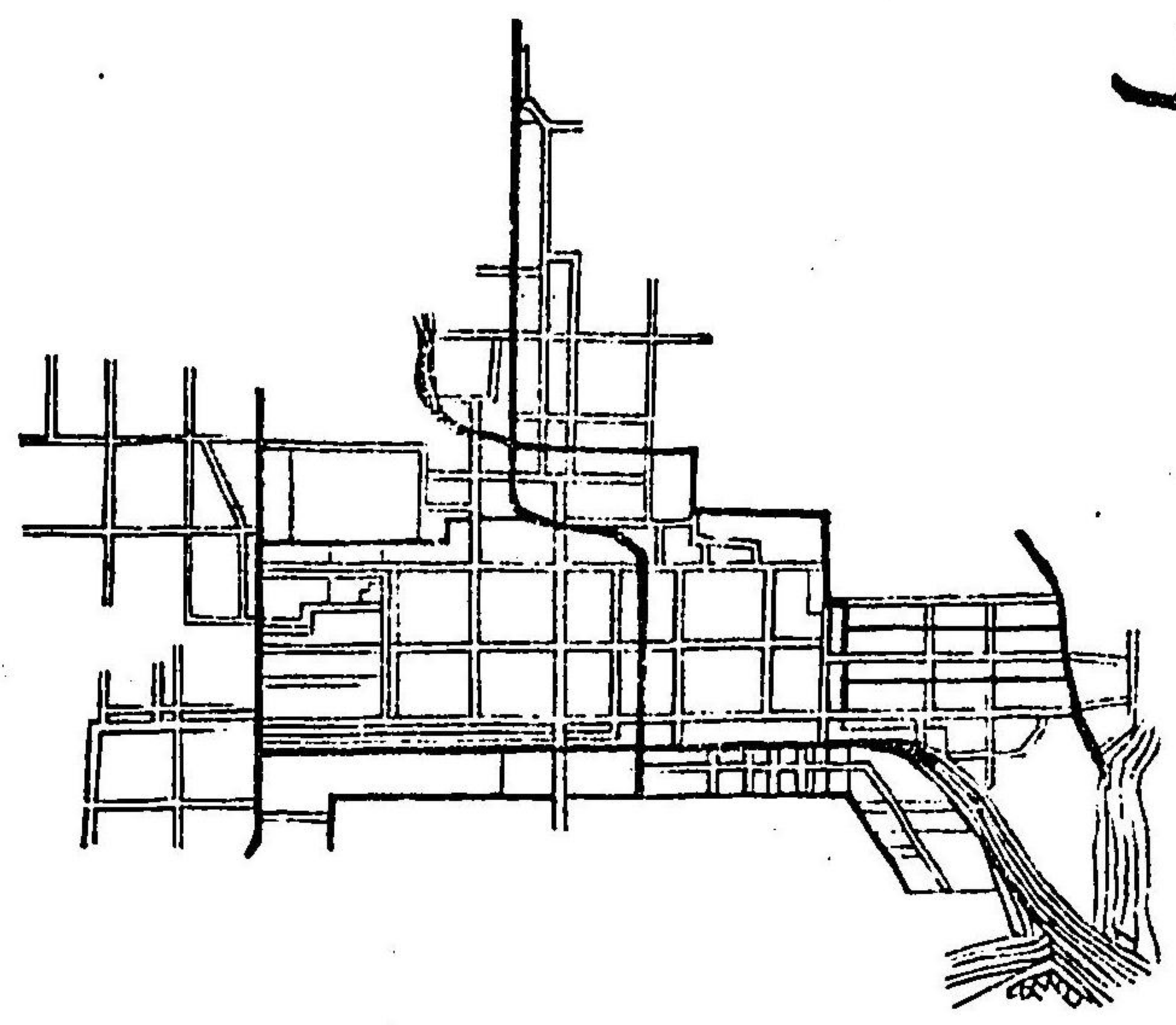
相撲等ノ諸村ヲ經テ、淺井郡曾根村ニ至ルノ間

ナリ、行程三里、旅客ノ往来少ナシトセズ、

長濱ハ古、今濱ト稱ス、東西八町、南北十二町、本郡

第一ノ都會ナリ、維新ノ際、長濱縣ヲ置キ、久大津

長濱市街ノ圖



ヲ距ル、十八里、漁船、常ニ湖上ニ往来シ、行旅運輸ノ便、亦夕實ニ大ナリ、戸數千四百七十九、人口五千八百八十餘、市街清潔方正ニシテ、百貨ノ肆店略々備ハレリ、人民ハ、質素伶俐ニシテ、能ク商賈紡織ノ業ヲ營ムト雖、凡概ネ、浮薄ヲ免カレザル

ナリ、銀行一、警察署一、又講習學校アリ、小學校アリ、生徒ノ出入極メテ夥シ、大通寺ハ、僧宣澄、慶安二年ノ開基ニシテ、八幡社郷社ハ、源義家、延久元年ノ勅立ナリ、物産ハ、縮緬、生糸、縮縮、奉書、紬、羽二重、天鷲絨、及ヒ龍紋、蚊帳等ヲ出ス、

神照寺ハ寺村ニアリ、宇多天皇、寛平年中ノ草創ニシテ、結構壯大、今猶ホ、十餘坊ヲ存ス、古ハ余坊アリ、境內殊ニ楓櫻多シ、

卧龍山ハ、横山ノ北、東上坂村ノ東ニ在リ、七尾山ハ、伊吹山ノ西、淺井郡ノ界ニ在リ、共ニ、姊川ノ沿

岸ニシテ、元龜織田氏ノ時ノ年号ノ兵馬ノ往來セシトコロナリ、

大原野ハ、市場村ノ西ニアリ、

春照ハ、北國脇往還ノ一驛ニシテ、其ノ美濃ノ界

ヲ、藤川越ト云フ、

上平寺村ハ、伊吹山ノ西麓ニ在リ、京極氏代々ノ

居城ニシテ、世ニ上平城ト称スルモノコレナリ、

村井田村ニ、息長日廣姫ノ御墓アリ、姫ハ、敏達天

皇ノ皇后ニシテ、息長真手王ノ女ナリ、

滋賀縣坂田郡誌終

ヲキナガマテ

カミミラ

### 附録

區數 二十區

村數 百六十三ヶ村

町數 五十七ヶ町

戸數 一万五千二百六十八戸

人口 五万八千七百九十人

内 男 二万九千百三十七人  
女 二万九千六百五十三人

神社 二百七十八座 内 郷社 二  
村社 八十五

寺院 三百四十四ヶ寺

及別 八千四百三十四町七反七畝十四歩

地價金 五百〇三千八百四十九圓〇八厘

地租金 十五万千〇十五圓四十七錢二厘

校數 五十八校

附録終

明治十二年三月十四日出版々權御願  
同年三月廿四日版権免許  
同年四月刻成發兌

定價金六錢

愛媛縣士族

編輯者 中矢正意

近江國坂田郡第十二區八幡社町第一番地寄留

滋賀縣平民

出版人 澤宗次郎

近江國滋賀郡第四區九屋町第十二番地居住



