


# SHQIPERIA



WIKIPEDIA WEEKEND TIRANA 2016

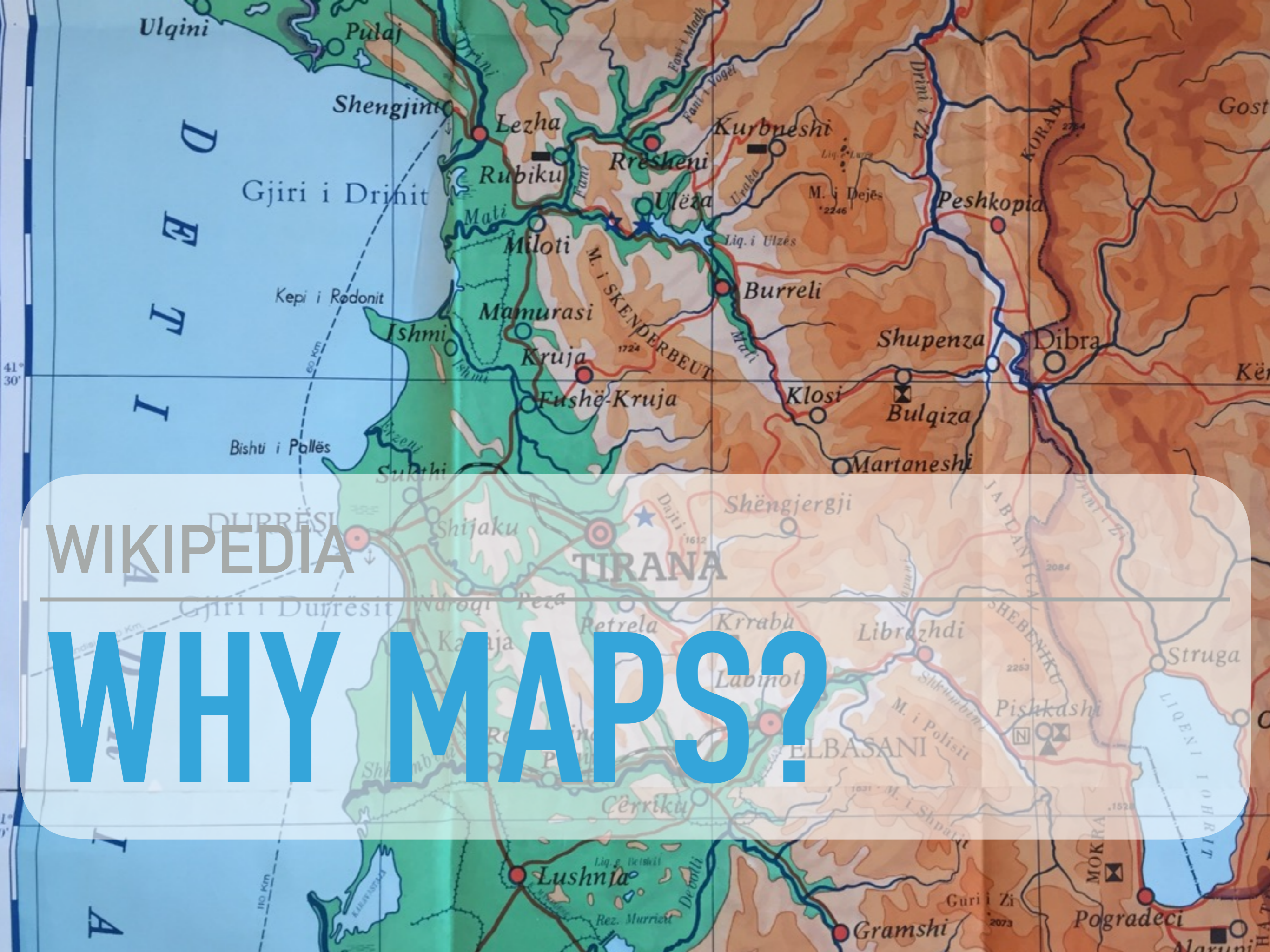
**ADDING MAPS**

**TO WIKIPEDIA ARTICLES**

## WHO IS LARS?

- ▶ Home: Switzerland
- ▶ Loves Maps
- ▶ Loves Wikipedia >> User:Albinfo
  - 40'000 edits in German WP
  - 1250+ images uploaded
  - top 450 editors of German WP
- ▶ Loves Albania
  - 30+ trips to Albania since 1994
  - writing about Albania
  - running [www.albanien.ch](http://www.albanien.ch)
  - president of Swiss-Albanian Society



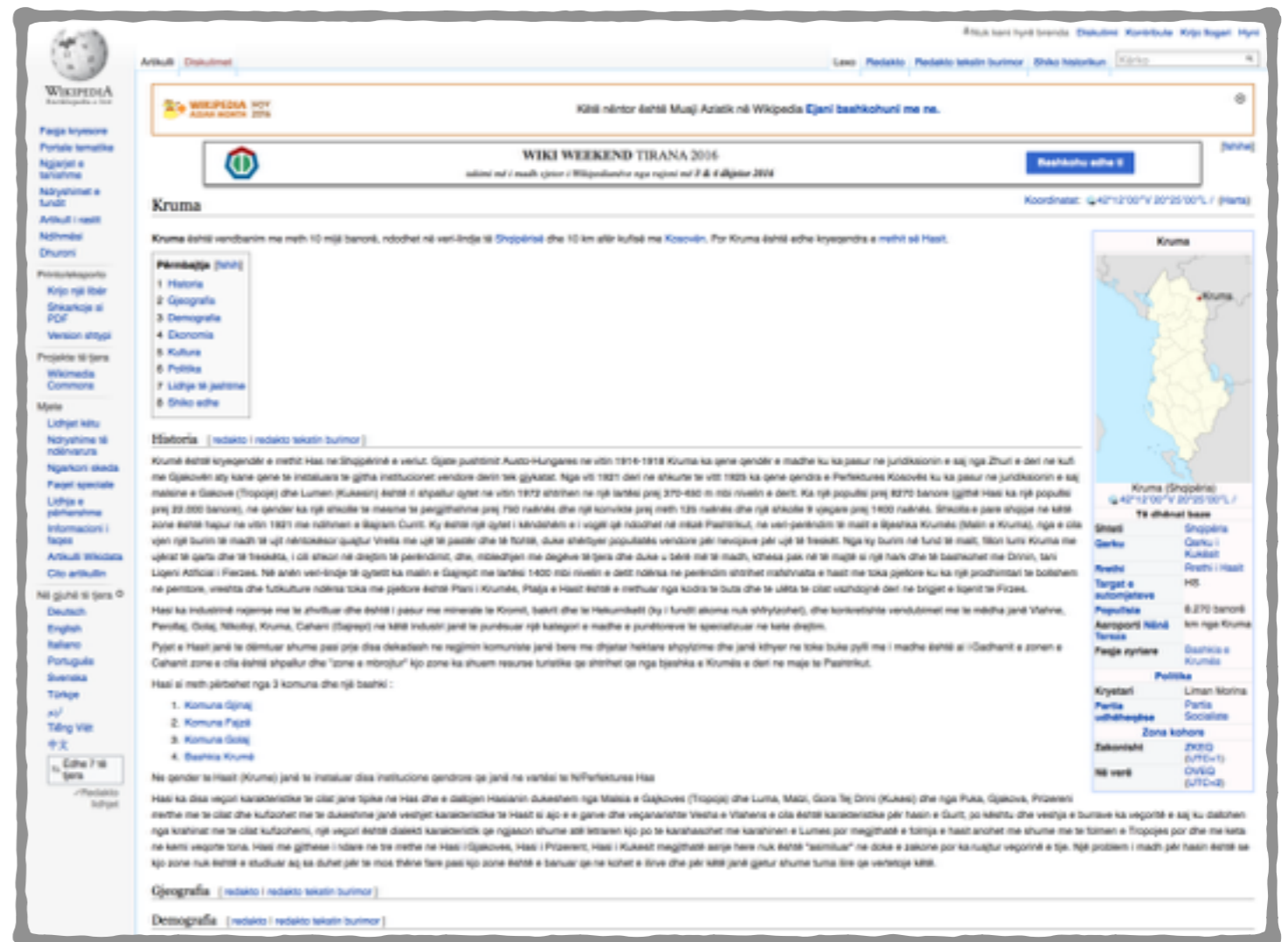


WIKIPEDIA

WHY MAPS?

## WIKI LOVES MAPS

- ▶ nice & illustrative – alternative to missing images
- ▶ educative



**Kruma**

Kruma është vendbanim me rreth 10 mijë banorë, ndodhet në veri-lindje të Shqipërisë dhe 10 km afër kufirit me Kosovën. Por Kruma është edhe kryeqendra e rrethit të Haat.

**Historia**

Kruma është kryeqendër e rrethit Haat në Shqipëri dhe verit. Gjate pushtimit Austro-Hungarez në vitin 1916-1918 Kruma ka qenë qendër e madhe ku ka pasur në juridiksionin e saj nga Zhuri e deri në kufi me Gjakovën aty kanë qenë të instaluar të gjitha institucionet vendore derin tek gjykatat. Nga vit 1921 deri në shekullin e vitit 1925 ka qenë qendër e Prefekturës Kocovë ku ka pasur në juridiksionin e saj rrethet e Gjakovës (Tropojë) dhe Lumin (Kusovë) është si shtet i shtetit për 270-600 m. rreth rrethit e deri. Ka një popullsi prej 8270 banorë (gjithë Haat ka një popullsi prej 22.000 banorë), në qendër ka një shkollë të mesme të përgjithshme prej 190 nxënës dhe një konvikte prej rreth 125 nxënës dhe një shkollë e vjetër prej 1400 nxënës. Shkollat e para shpesh në këtë zonë është hapur në vitin 1921 me ndihmën e Shtetit. Ky është një qytet i këmbësorisë e i vjetër që ndodhet në mbret Pashtrikut, në veri-perëndim të malet e Bjeshkës Krumës (Mali e Krumës), nga e cila vjen një burim të madh të ujë nëntokësor quajtur Vrethë me ujë të pastër dhe të ftohtë, duke shërbyer popullatës vendore për ujë të freskët. Nga ky burim në fund të malet, Shteti lirin Kruma me ujërat të qarta dhe të freskëta, i cilë shkur në dregim të perëndimit, dhe, mbledhjen me degëve të gjera dhe duke u bërë më të madh, shpesh pak në të majtë si një haat dhe të bashkuar me Drinin, tani Liqeni Artificial i Fizeses. Në anën veri-lindje të qytetit ka malin e Gajepit me lartësi 1400 mbi nivelin e detit ndërsa në perëndim shtrihet rrafshnata e haatit me toka pjellore ku ka një prodhimtar të bollshëm në pemtore, vreshta dhe fshatvullë ndërsa toka me pjellore është Pasi i Krumës, Pajta e Haatit është e rrethuar nga kodra të buta dhe të ulëta të cilat vullhëznë deri në brigjet e liqenit të Fizeses.

Haat ka industrinë ngjashme me të zbuluar dhe është i pasur me minerale të Kromit, bakrit dhe të Hekurimit (gji i fundit atoma nuk shpërthohet), dhe konvaleshente vendimet me të mëdha janë Vlahinë, Peritëq, Gollë, Nikollë, Kruma, Cahani (Gajepit) në MRE Industri janë të punësuar një kategori e madhe e punësorëve të specializuar në këta drejtim.

Pajta e Haatit janë të dëmtuar shumë për një dekadë të regjimit komuniste janë bërë me detyrë hekurë shpërndim dhe janë këtyr në toka buke gjyë me i madhe është si i Gadhantit e zonën e Cahanit zone e cila është shpallur dhe "zone e mbrojtur" kjo zone ka shumë resurse turistike që shërbyer që nga bjeshka e Krumës e deri në majë të Pashtrikut.

Haatit si rreth përbehet nga 3 komuna dhe një bashki :

1. Komuna Gjinë
2. Komuna Pajta
3. Komuna Gollë
4. Bashkia Krumë

Në qendër të Haatit (Krumës) janë të instaluar disa institucione qendrore që janë në varësi të Prefekturës Haat

Haatit ka disa vegjet karakteristike të cilat janë tipike në Haat dhe e dallojnë Haatitit dukshëm nga Malësia e Gjakovës (Tropojë) dhe Luma, Maqi, Gollë, Gollë, Gollë, Gollë dhe nga Puka, Gjakovë, Përmeti rrethet me të cilat dhe kufizohet me të dukshëm janë vegjetat karakteristike të Haatit si ajo e gene dhe vëganarizohet Vrethë e Vlaherit e cila është karakteristike për haatit e Gurr, jo mëntu dhe veshja e burime ka vegjetit e saj ku dallohen nga karakterit me të cilat kufizohet, një vegjetit është diçka karakteristike që ngjashmë shumë atë lëshon kjo po të karakterizohet me karakterin e Lumes por megjithatë e fshija e haatit është me shumë me të fshinës e Tropojës por dhe me këta në këto vegjetit tona. Haatit me gjithë i ndërr në të rrethet në Haatit Gjakovës, Haatit i Përmetit, Haatit i Krumës megjithatë asnjë here nuk është "similuar" në doke e zakone por ka rrafsh vegjetitit e tje. një problem i madh për haatit është se kjo zonë nuk është e studiuar as që duhet për të mos thënë fare për kjo zonë është e banuar që në kohët e lirisë dhe për këtë janë gjetur shumë tuma tërë që veshnja MRE.

**Gjeografia**

**Demografia**



WIKIPEDIA

# 5 WAYS TO ADD MAPS

## #1 KARTOGRAPHER

- ▶ extension to display maps (based around OpenStreetMap) in wiki pages
- ▶ not released yet for public use



The screenshot shows the MediaWiki help page for the 'Kartographer' extension. The page title is 'Help:Extension:Kartographer'. It features a navigation bar at the top with options like 'Deutsch', 'Nicht angemeldet', 'Diskussionsseite', 'Beiträge', 'Benutzerkonto erstellen', and 'Anmelden'. Below the title, there is a language selection bar with options for Deutsch, English, español, suomi, français, 日本語, Bahasa Indonesia, 日本語, Ripoarisch, and ខ្មែរវ័យ. The main content area includes an 'Inhaltsverzeichnis' (Table of Contents) with sections: 1 Getting started, 2 <mapframe> usage, 2.1 Frames, 3 <maplink>, 3.1 <maplink> and auto-counters, 4 Groups, 5 External data, 5.1 GeoShape by Wikidata ID with properties, 5.2 Combining multiple data types, 5.3 GeoShapes via Wikidata Query, and 6 See also. There is a 'Getting started' section with a code block for the <mapframe> tag: 

```
<mapframe text="Downtown [[wikipedia:San Francisco|San Francisco]]" width=250 height=250 zoom=13 longitude=-122.3948 latitude=37.8013 />
```

 To the right of the code block is a small map of Downtown San Francisco. The page also has a sidebar on the left with various navigation links like 'Hauptseite', 'Get MediaWiki', 'Support', 'Development', 'MediaWiki.org', 'Drucken/Exportieren', and 'Werkzeuge'.

## #2 INFOBOXES

- ▶ many infoboxes support maps
- ▶ simply add coordinates

| gjerësi =  
| gjatësi =



# #3 LOCATION MAP (STAMPA:HARTA+)

- ▶ extended technology as used in infoboxes
- ▶ more difficult, but with big potential

**WIKI WEEKEND TIRANA 2016**  
shtetëri më i madh vjetër i Wikipedia-she nga rajoni më 3 & 4 Dhjetor 2016

## 2015–16 Kategoria Superiore

**Kategoria Superiore 2015-2016** është sezoni i 77th Zyrtar, ose i 80th i Kategorisë Superiore të futbollit në Shqipëri. (përfshinë dhe 3 kampionatet ende të pa njohura zyrtarisht të kohës së Luftës)<sup>[r]</sup>. Sezoni filloi në gusht, 2015 dhe mbaroi në 18 Maj, 2016. Kategoria Superiore ka 10 skuadra pjesëmarrëse të cilat luajnë në katër faza.

KS Skënderbeu janë kampionët në fuqi. Kjo skuadër fitoi kampionatin për herë të gjashtë rresht dhe të shtatë gjithëj në historinë e klubit.

### Fëmbejja (vler)

- Ndryshimet
  - Ndryshimet menaxheriale
- Skuadrat
  - Stadiumet dhe vendet
  - Stafi dhe sponsorizimi
- Ndeshjet
  - Faza e parë
  - Faza e dytë
  - Rezultatet
- Tabela e ligës
- Statistikat e sezonit
  - Shënime

### Skuadrat

Të 10 skuadrat nga sezoni i kaluar i Superligës dhe dy të adhurues nga **Kategoria e Parë**: Tërbuni dhe Bylis; luftojnë për tri trofeut e mundshëm: kampionatin, Kupën dhe Superkupën e Shqipërisë, si dhe për katër vendet që të çojnë në kompeticionet evropiane, ekipi kampion në **Ligën e Kampionëve** dhe tre në **Ligën e Evropës** (vendet 2-3 dhe fituesi i Kupës së Shqipërisë). Në këtë edicion marrin pjesë gjashtë epike, që të paktën e kanë fituar një herë titullin kampion: Tirana (24), Partizani (15), Vllaznia (9), Skënderbeu (8), Flamurtari (1) dhe Teuta (1).

### Stadiumet dhe vendet

#	Skuadra	Qyteti	Stadiumi	Kapaciteti <sup>[R]</sup>
1.	KF Tërbuni	Pukë	Stadiumi "Jamal Xhamal"	3,000
2.	KF Bylis	Balsh	Stadiumi "Adush Muca"	5,200
3.	Flamurtari Vlorë	Vlorë	Stadiumi "Flamurtari"	8,500
5.	Lepi	Lepi	Stadiumi "Lepi"	6,000
6.	FK Kukësi	Kukësi	Stadiumi "Zeqir Ymeri"	5,000
7.	Skënderbeu Korçë	Korçë	Stadiumi "Skënderbeu"	12,000
8.	FK Partizani	Tiranë	Stadiumi "Selman Stërmasi"	12,500
9.	Teuta Durrës	Durrës	Stadiumi "Niko Dovana"	12,000
10.	Tirana	Tirana	Stadiumi "Selman Stërmasi"	12,500
11.	Vllaznia Shkodër	Shkodër	Stadiumi "Loro Boriq"	16,000

### Stafi dhe sponsorizimi

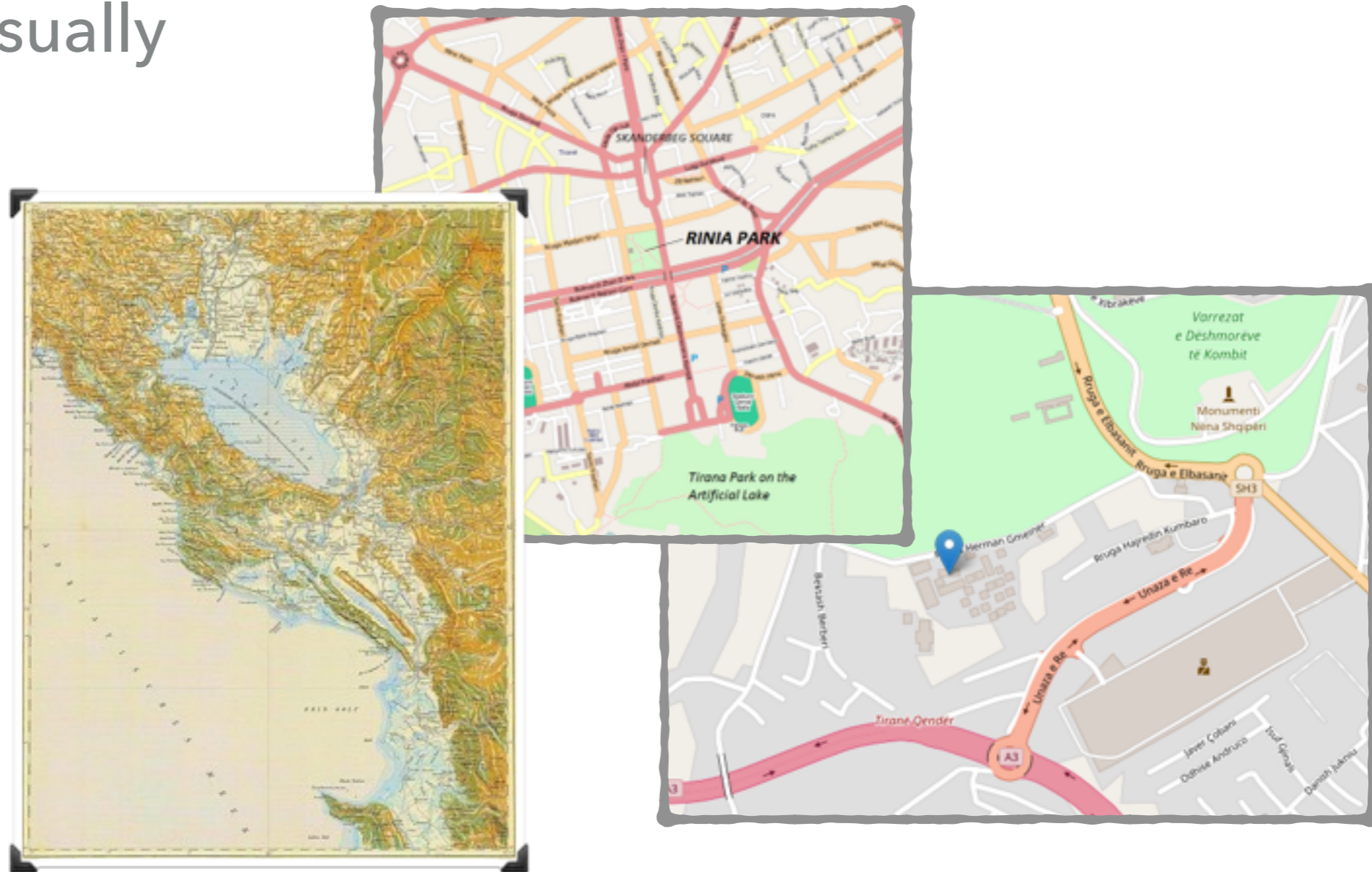
Klubi	Trajneri	Kapiteni	Prodhuuesi i fanellës	Sponsorit në fanellë
KF Tërbuni	<span><span></span></span> Viktor Gjoni	<span><span></span></span> Rudin Nako	Givova	—
KF Bylis	<span><span></span></span> Adnan Zidžović	<span><span></span></span> Eriol Mersha	Givova	Xhanini
FK Flamurtari	<span><span></span></span> Zekarija Ramadani	<span><span></span></span> Franc Vellu	Leecon	TRK/Allexjet
FK Kukësi	<span><span></span></span> Klodian Duro	<span><span></span></span> Artim Šakiri	Adidas	Kevin Construction
KF Lepi	<span><span></span></span> Eugent Zeka	<span><span></span></span> Stipe Bujan	Adidas	





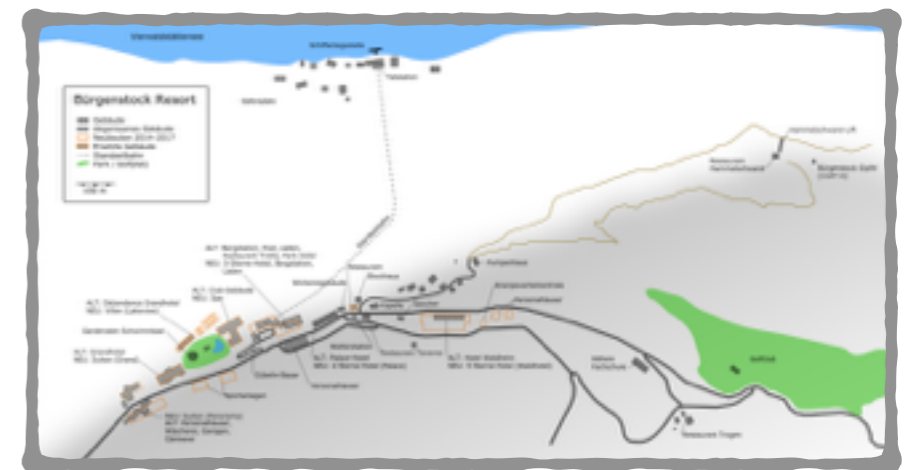
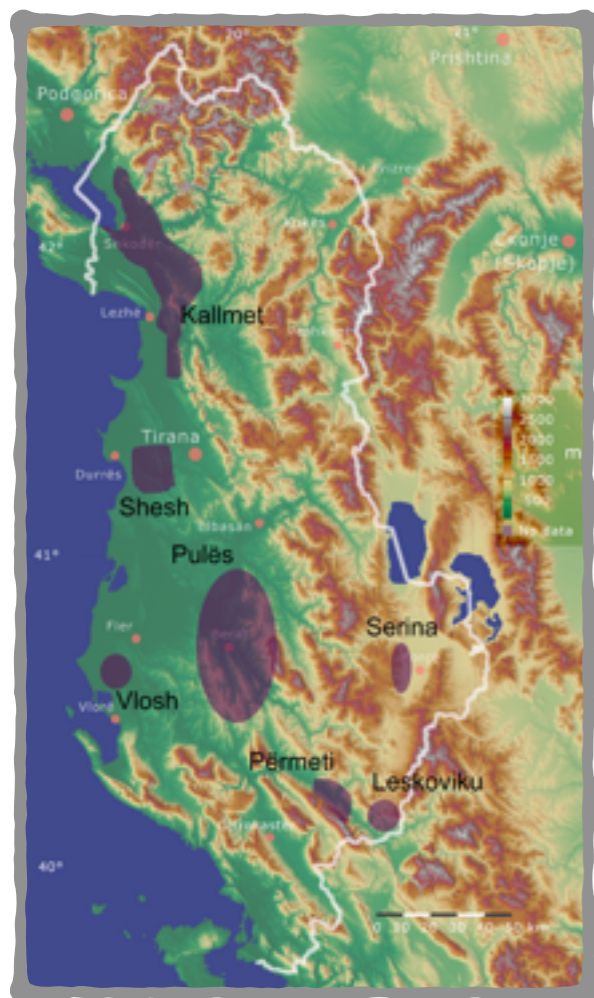
## #4 OPENSTREETMAP SCREENSHOTS & HISTORICAL MAPS

- ▶ very simple, but usually not that attractive
- ▶ old maps are usually too old  
(Commons: Cat:Old maps of Albania)



## #5 DRAW YOUR OWN (SVG) MAPS

- ▶ Photoshop / Inkscape
- ▶ Use OSM or existing maps as basis / reference



KARTE VON ALBANIEN.



MAPS

TRY IT!

## WHAT YOU CAN DO

- ▶ complete infoboxes with missing information
- ▶ try to work with Location Map (Stampa:Harta+)
- ▶ draw your own map



KARTE  
VON  
ALBANIEN

Maßstab: 1 : 400.000

HELP NEEDED?

ASK!

REQUEST A MAP: [WIKIPEDIA:GRAPHICS LAB/MAP WORKSHOP](https://en.wikipedia.org/wiki/Wikipedia:Graphics_Lab/Map_Workshop)