

特271-247



1200501127224

特 271

247

湖北省

揚


子

江

上流和下游至宜昌府

水路報道第九十二號
附圖第四號

商務印書館



始



特271-247



1203501127224

247

支那
湖北省

揚子江

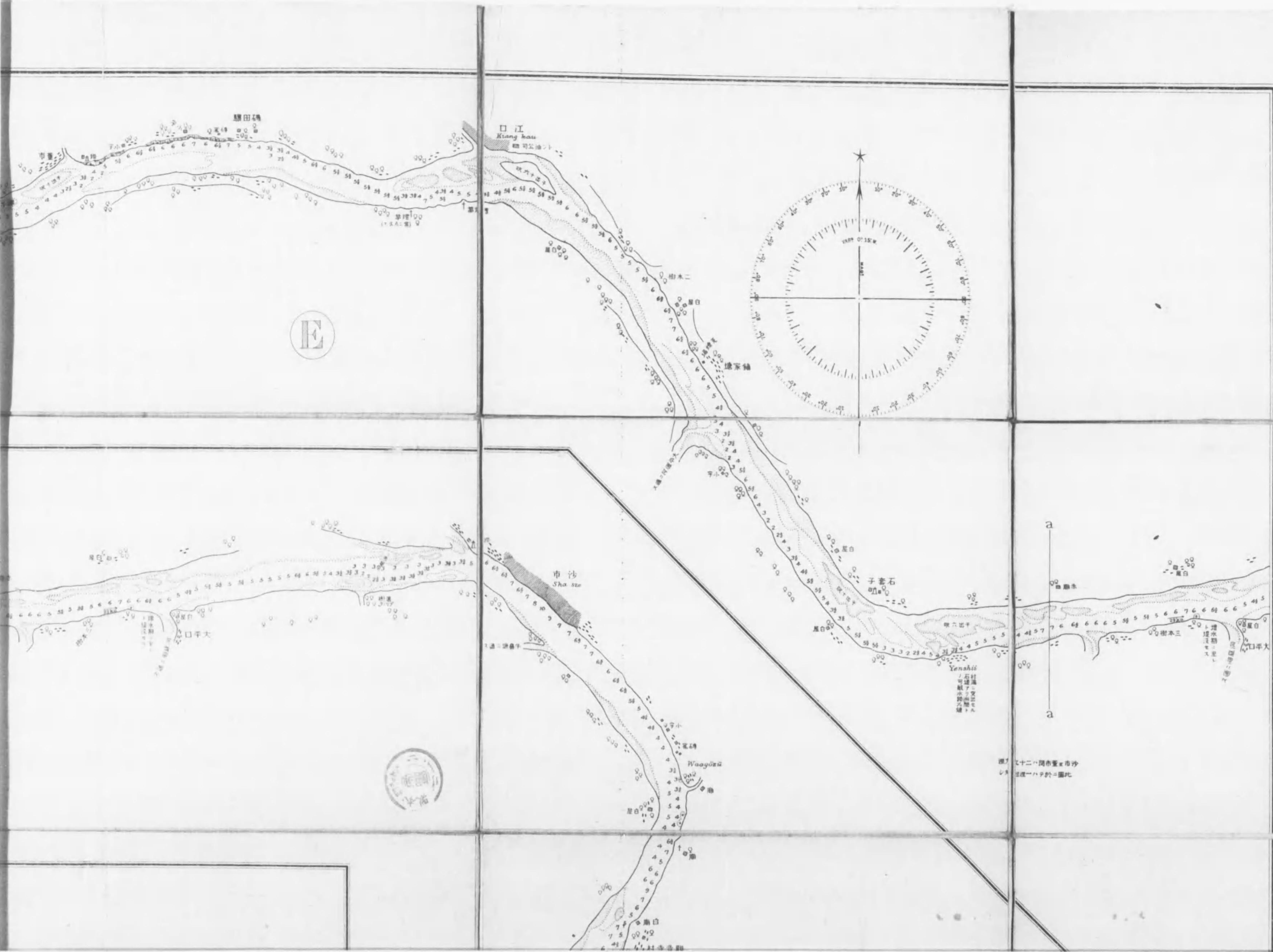
上流和下至宜昌府

水路報道第九十二號
附圖第四號

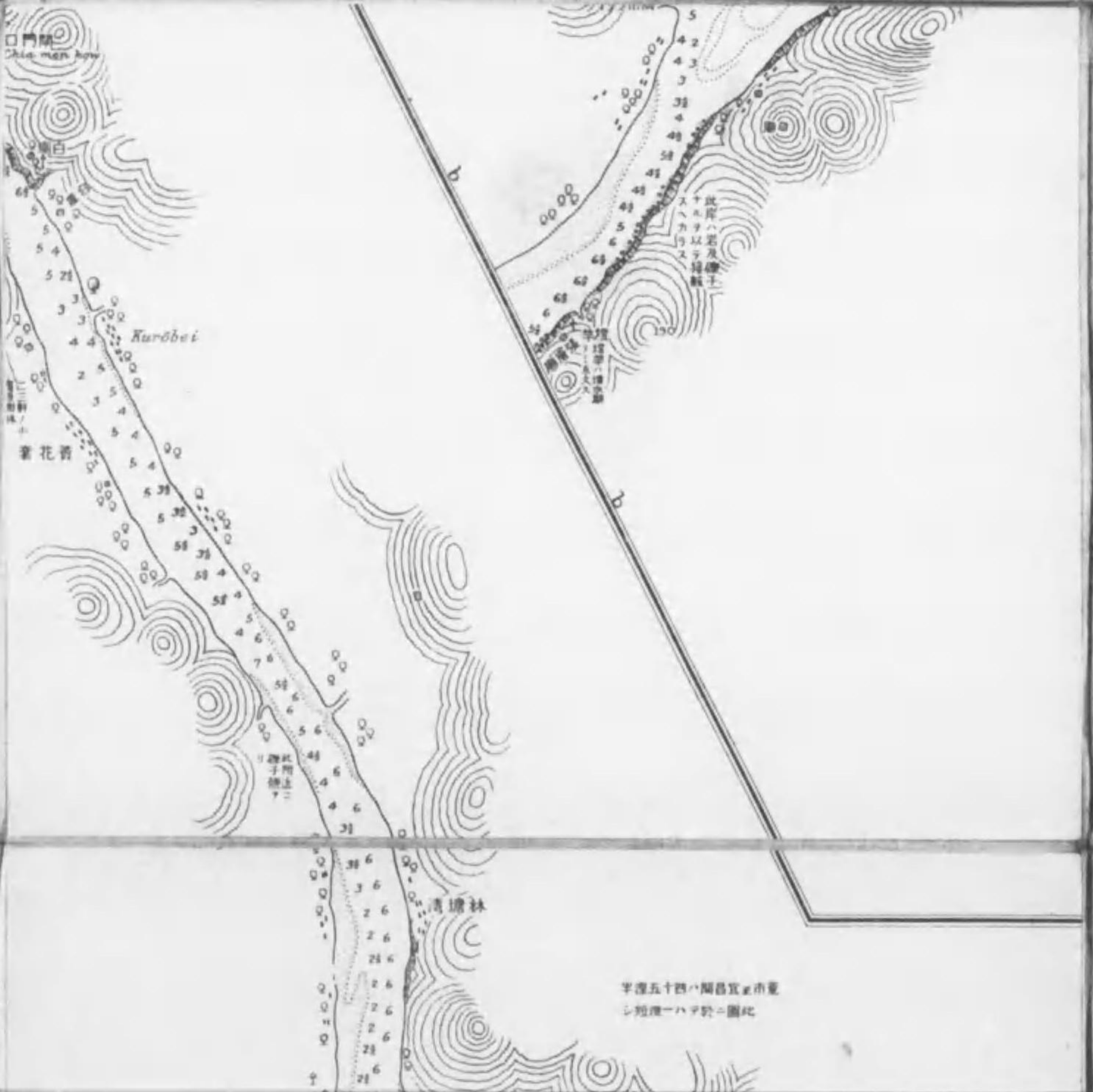

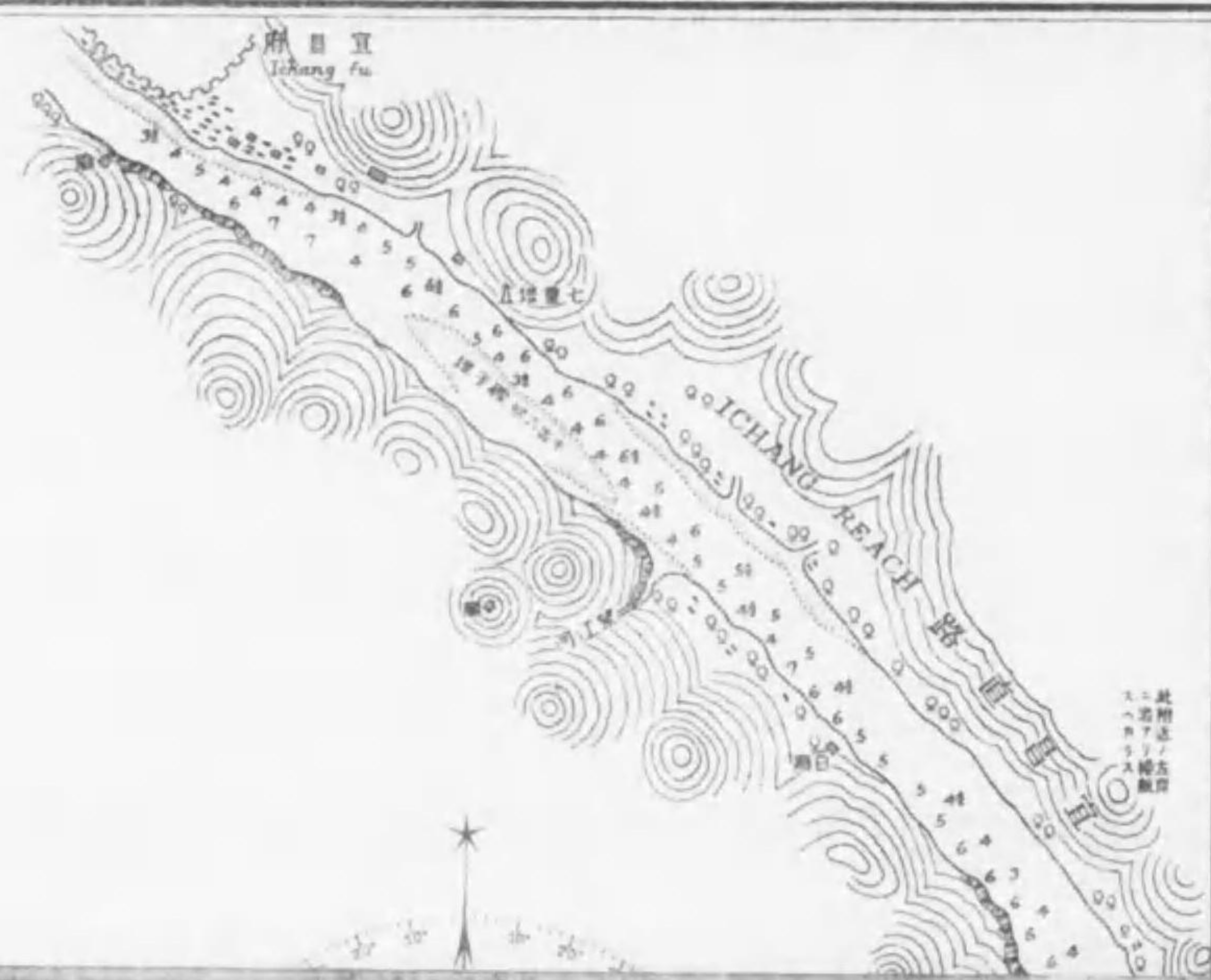
商國圖書館

6 7 8 9 40 1 2 3 4 5 6 7 8 9 5

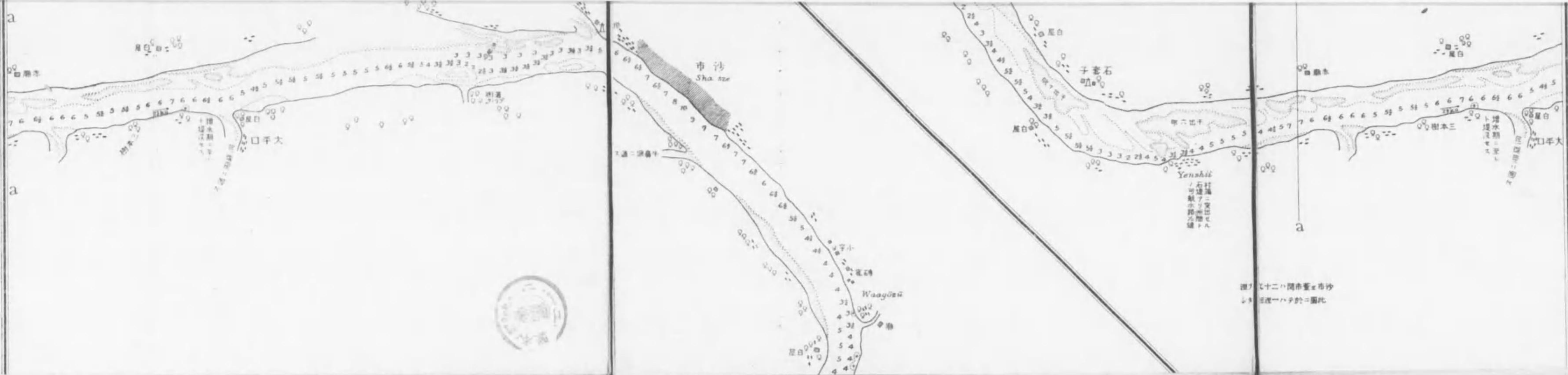
水路報道第九十貳號附圖第四



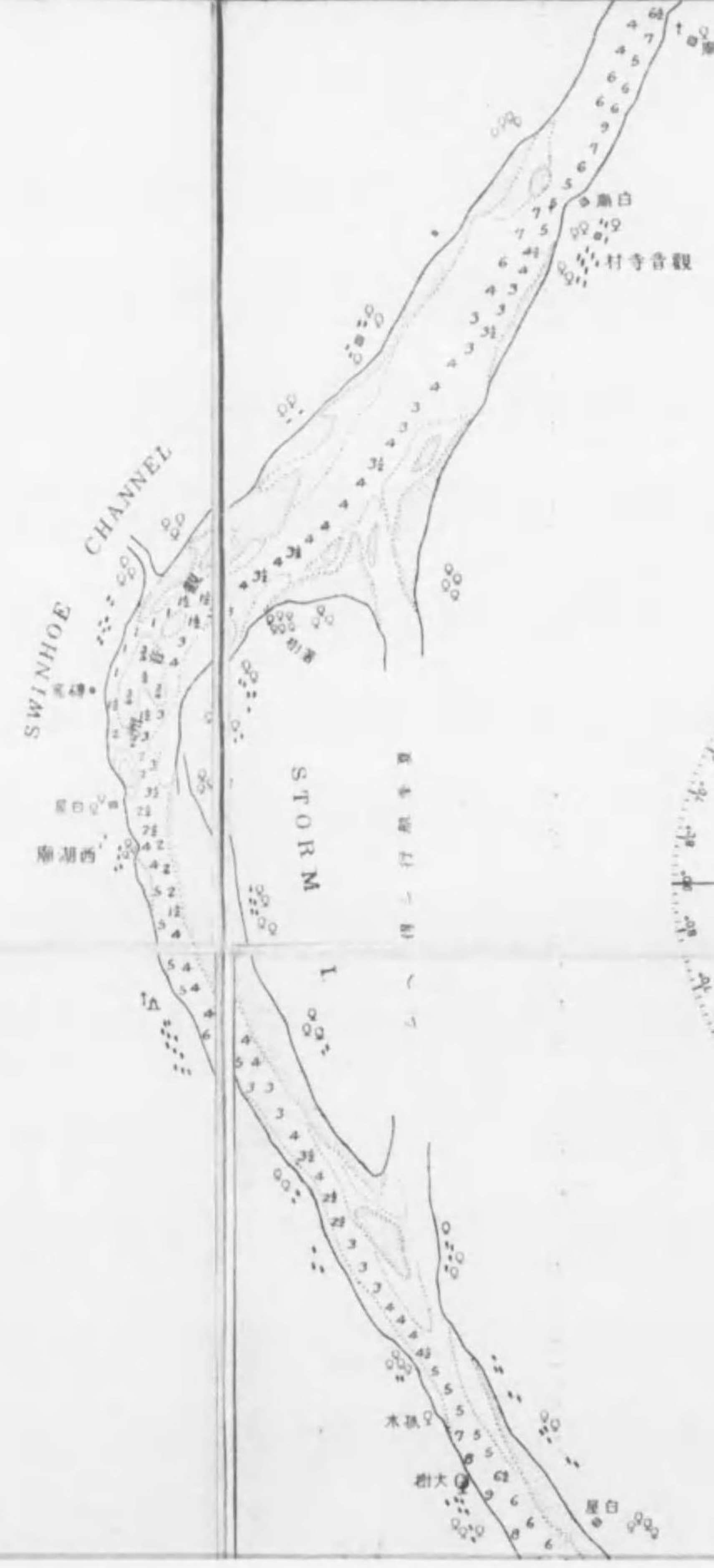
深一ハチノ一ニ圖此



平度五十四、關西宜市東
 比例一八千於一圖此





沙市重慶圖
比例尺一八千分之二



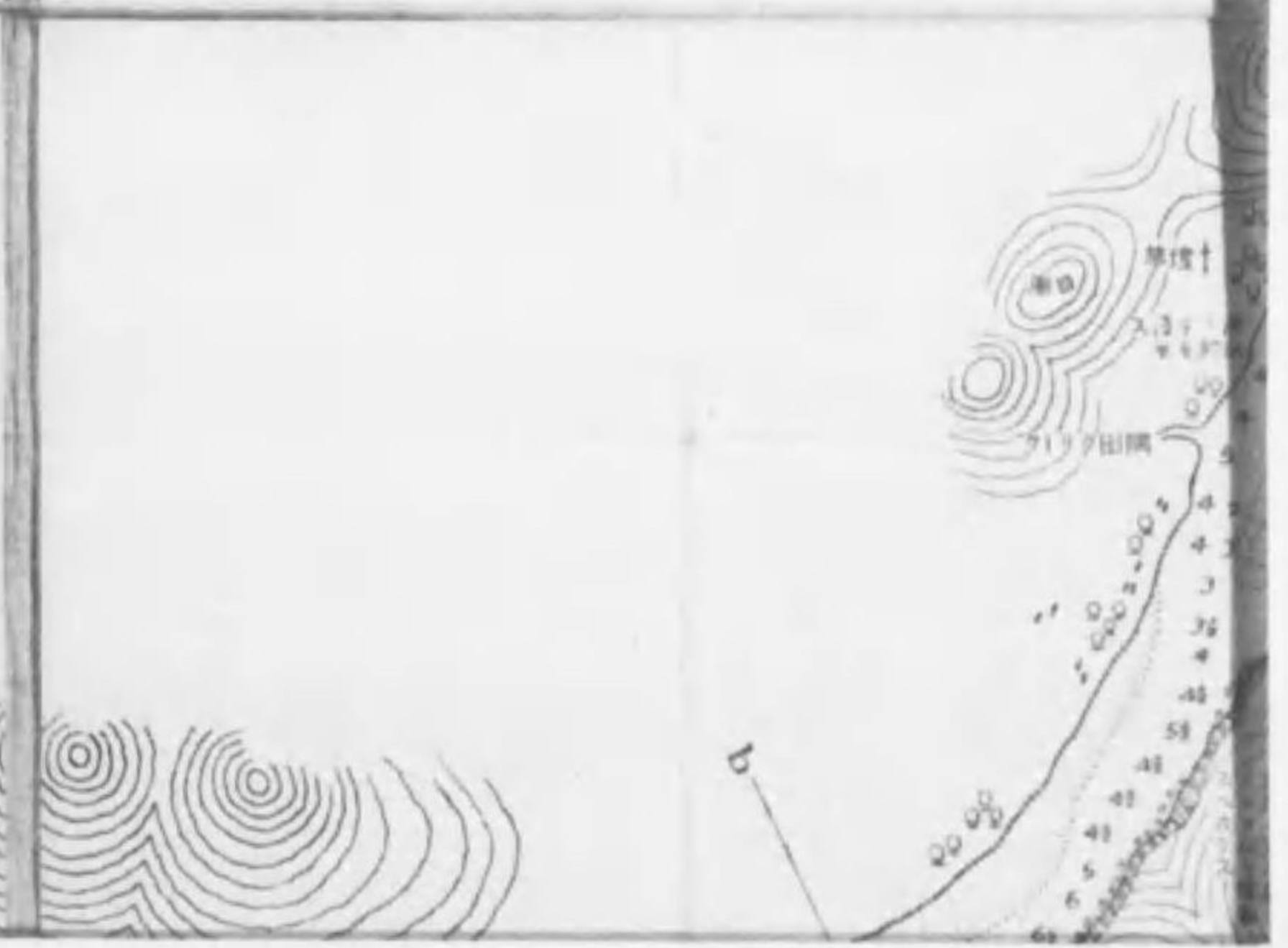
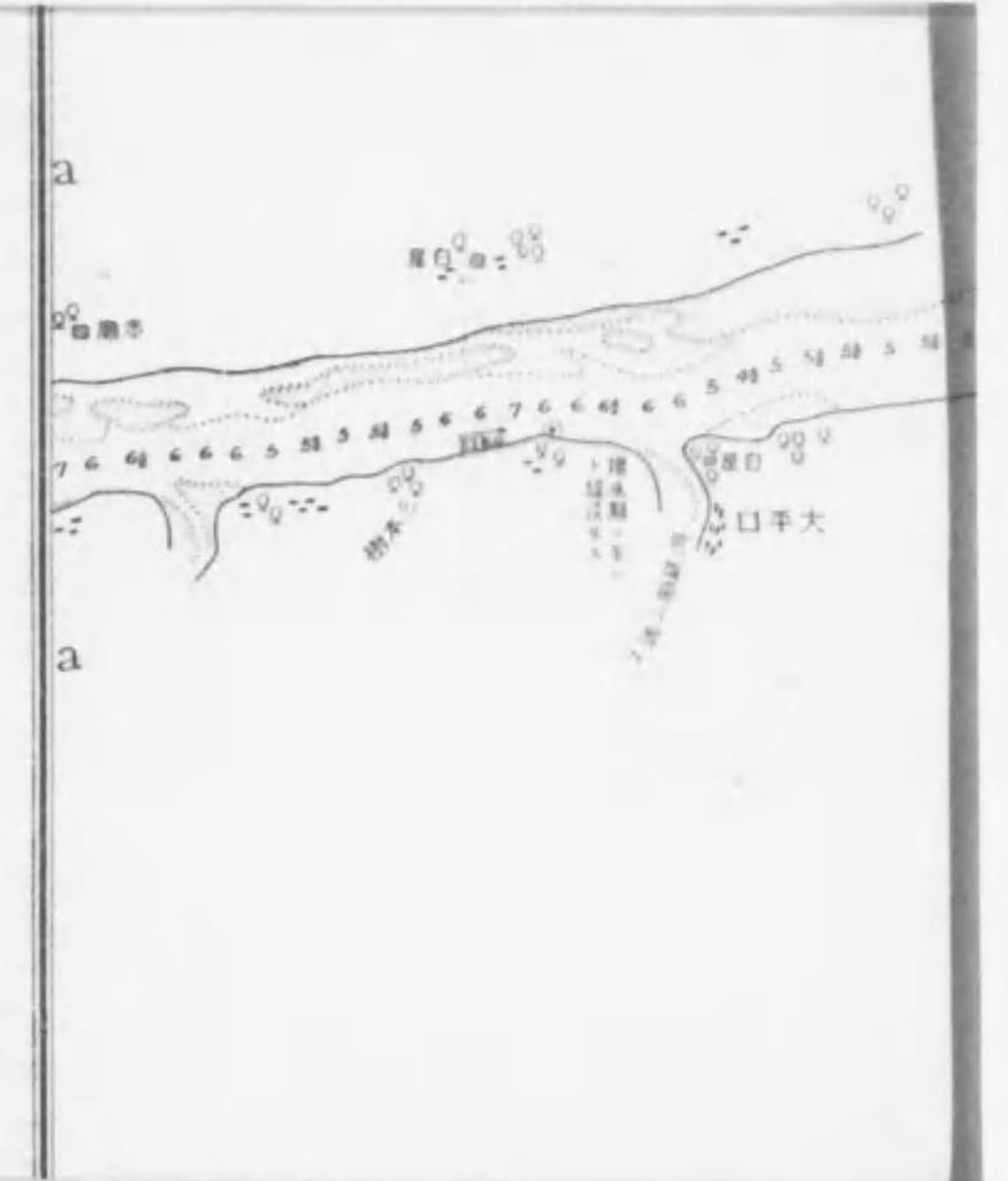
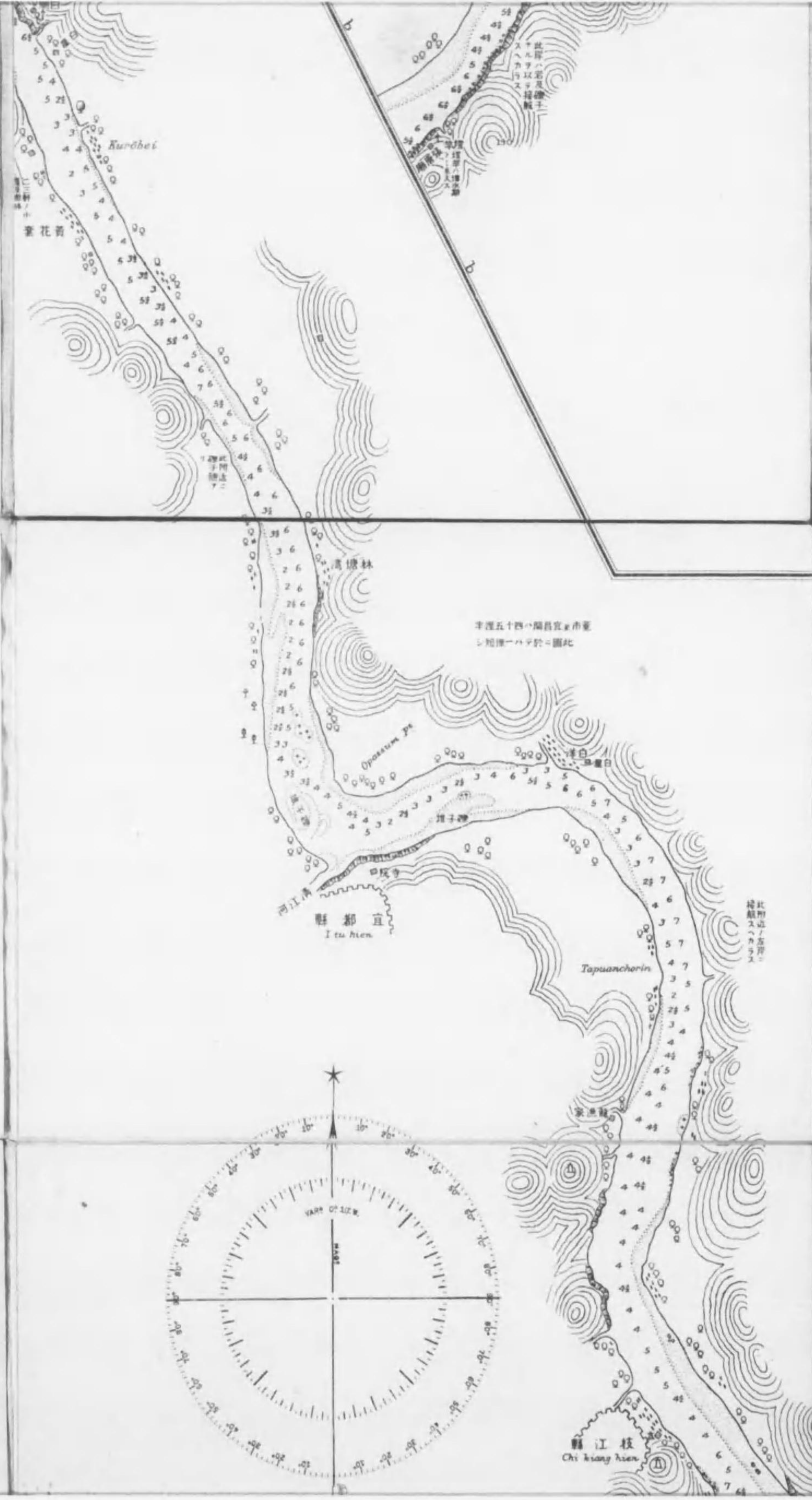
D

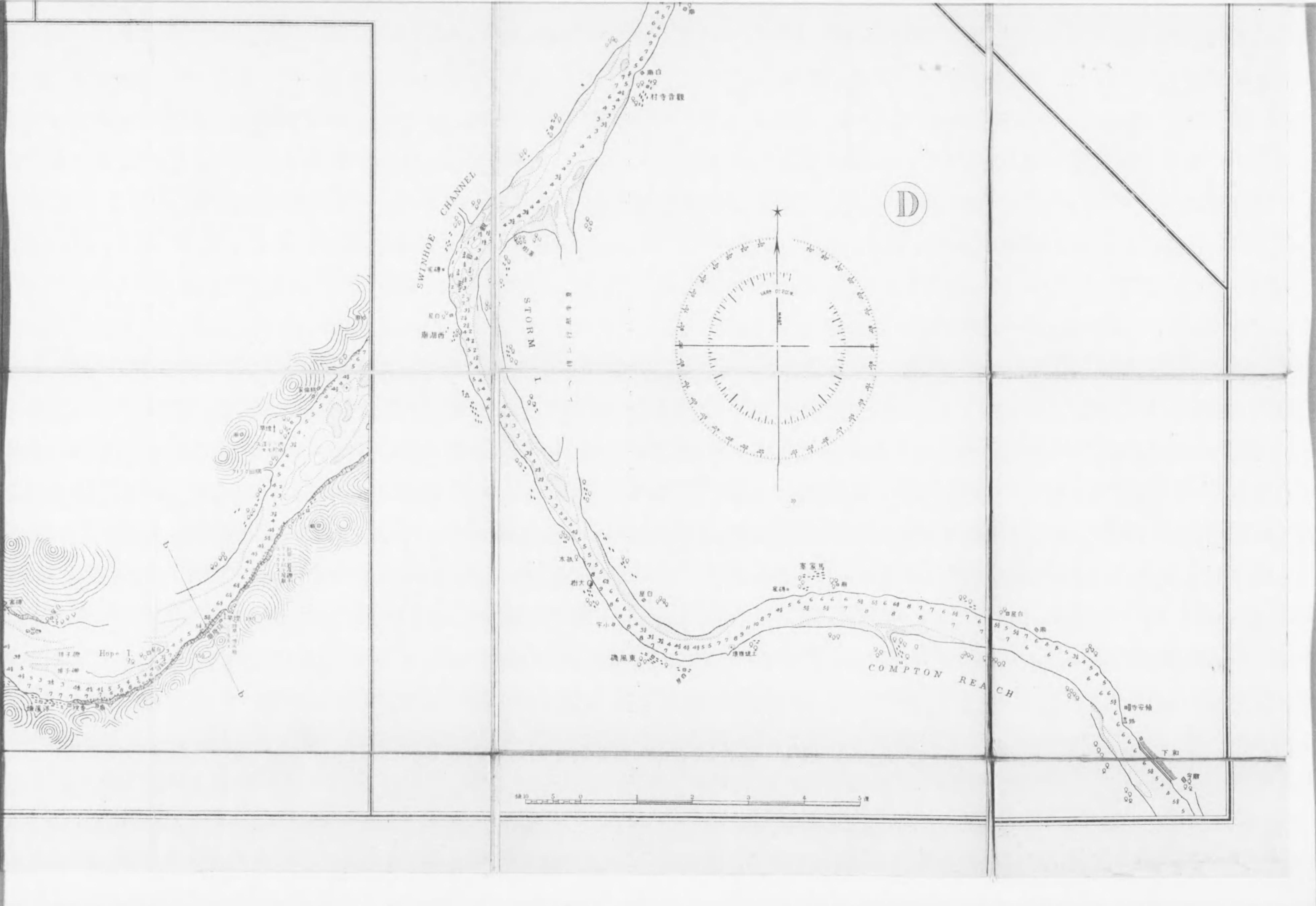




揚子江
和 下 兼 宜 昌 府
上 流

本圖、明治三十九年十二月、
 既亦、於、
 田ノ、
 寺、
 北緯三〇度二四分、
 東經一一一度三〇分、
 高、
 深、
 實形七二式三六牙一





終

