

۹۱۵/۵۰۰۳۰  
۲۲۵۳۴۲  
۱۳۹۵  
۵۳۰۲۰  
۲۰۰۰

## بسمه تعالی

### پیشگفتار

سرشماری عمومی نفوس و مسکن در ایران به موجب قانون، هر ۱۰ سال یکبار توسط مرکز آمار ایران انجام می‌شود. تاکنون چهار سرشماری عمومی نفوس و مسکن در سالهای ۱۳۳۵، ۱۳۴۵، ۱۳۵۵ و ۱۳۶۵ به مرحله اجرا درآمده است. نخستین سرشماری، توسط اداره کل آمار عمومی، و سرشماریهای بعدی، توسط مرکز آمار ایران انجام گرفته است. سرشماری سال ۱۳۶۵، اولین سرشماری در نظام جمهوری اسلامی ایران است که علی‌رغم جنگ تحمیلی، محاصره اقتصادی و مزیقه‌های ناشی از هر یک، به حول و قوه الهی مطابق برنامه پیش‌بینی شده به نحو مطلوب به انجام رسید. سرشماری عمومی نفوس و مسکن، مناسبترین ابزار برنامه‌ریزیهای توسعه اجتماعی، اقتصادی و فرهنگی در کشور است که با ارائه آمار و اطلاعات درست، رهنمودهای لازم برای رسیدن به اهداف برنامه‌ریزیهای کوتاه‌مدت، میان‌مدت و بلندمدت را در اختیار سیاست‌گذاران، مسئولان و برنامه‌ریزان کشور قرار می‌دهد.

وسعت و عظمت کار سرشماری، مرکز آمار ایران را بر آن داشت که از نیمه دوم سال ۱۳۶۱ با برنامه‌ریزیهای دقیق، فعالیت مستمر و پیگیری را برای تهیه مقدمات سرشماری عمومی نفوس و مسکن آغاز کند. اولین قدم در این زمینه، شناخت نیازهای اساسی دستگاه‌های مسئول کشور بود که بر آن اساس، طرح مقدماتی سرشماری تهیه شد و به‌طور آزمایشی در مناطق شهری و روستایی سه شهرستان آستانه اشرفیه از استان گیلان، سراوان از استان سیستان و بلوچستان و شادگان از استان خوزستان و نیز در چند حوزه نمونه در هر یک از استانهای دیگر به مرحله اجرا درآمد. با استفاده از نتایج حاصل از آزمایش سرشماری، پرسشنامه‌ها، فرمها و دستورالعملهای فنی و اجرایی مورد تجدید نظر قرار گرفت و بر آن اساس، طرح نهایی سرشماری تهیه و آماده اجرا شد. عملیات اجرایی سرشماری به‌طور هم‌زمان در تمام نقاط کشور از تاریخ ۱۶ تا ۳۰ مهرماه سال ۱۳۶۵ انجام شد. در این مرحله، سازمان برنامه و بودجه استانها، مراکز تربیت معلم و سایر سازمانها و موسسات دولتی و همچنین نهادهای انقلاب اسلامی، همکاریهای ارزنده‌ای با مرکز آمار ایران داشتند و مردم فداکار ایران نیز با همیاری و مساعدت خود، امکان اجرای موفقیت‌آمیز سرشماری را فراهم آوردند.

پرسشنامه‌هایی که در جریان اجرای سرشماری تکمیل شده است، حجم عظیمی از اطلاعات آماری را در بر دارد که در جداول متعدد، برای هر یک از سطوح جغرافیایی، قابل استخراج و ارائه است. برخی از این اطلاعات در قالب نشریات نتایج سرشماری ارائه می‌شود و سایر اطلاعات در صورت نیاز و برحسب مورد، در اختیار استفاده‌کنندگان قرار خواهد گرفت.

فرهنگ آبادیهای شهرستان ، یکی از مجموعه نشریات نتایج سرشماری عمومی نفوس و مسکن است که در ۱۹۵ جلد برای ۱۹۵ شهرستان ( بر اساس تقسیمات کشوری در زمان سرشماری ) منتشر می شود . در هر یک از این نشریات ، ۳۹ خصوصیت عمده جمعیتی ، اجتماعی ، اقتصادی و فرهنگی برای هر یک از آبادیهای دارای سکنه و نیز جدولی در مورد آبادیهای خالی از سکنه شهرستان به تفکیک بخش و دهستان ارائه شده است . همچنین این نشریات شامل نقشه کشور ( که نشان دهنده موقعیت شهرستان در داخل استان است ) ، نقشه شهرستان ( به تفکیک بخش و دهستان ، و موقعیت مراکز بخش ، نقاط شهری و آبادیهای دارای ۲۰۰۰ نفر جمعیت و بیشتر ) و نقشه های مربوط به بخش یا بخشهای شهرستان ( به تفکیک دهستان و آبادیهای دارای ۲۰ خانوار و بیشتر ) است .

لازم به یادآوری است ، نقشه شهرستانها که موقعیت کلیه آبادیها ( دارای سکنه و خالی از سکنه ) روی آن مشخص شده ، در مرکز آمار ایران موجود و قابل ارائه به استفاده کنندگان است .

امید است این مجموعه از نشریات نتایج سرشماری بتواند اطلاعات لازم برای شناخت اوضاع اجتماعی و اقتصادی آبادیهای کشور را در اختیار تصمیم گیران ، برنامه ریزان و پژوهشگران قرار دهد .

مرکز آمار ایران

فهرست مندرجات فرهنگ آبادیهای شهرستان ارومیه

صفحه

عنوان

تعاریف و مفاهیم مورد استفاده در سرشماری عمومی نفوس و مسکن سال ۱۳۶۵ ( ویژه فرهنگ آبادیها )

یک	..... جمعیت ( جامعه مورد سرشماری )
یک	..... خانوار
دو	..... اقامتگاه معمولی
دو	..... شهر ( نقطه شهری )
دو	..... آبادی (نقطه روستایی )
دو	..... جمعیت ساکن در نقاط شهری
دو	..... جمعیت ساکن در نقاط روستایی
دو	..... سن
دو	..... مهاجران وارد شده
دو	..... محل تولد
دو	..... باسواد
سه	..... کار
سه	..... وضع فعالیت در ۷ روز گذشته

مفاهیم به کار رفته در این نشریه

چهار	..... نسبت جنسی
چهار	..... گروههای عمده سنی
چهار	..... نسبت باسوادی

ویزگیهای عمده نقاط روستایی شهرستان

۱	..... جمعیت
۴	..... خانوار
۴	..... مهاجرت
۵	..... سواد
۷	..... وضع فعالیت
۹	..... نقشه تقسیمات کشوری جمهوری اسلامی ایران به تفکیک استان : ۱۳۶۵
۱۵	..... نقشه شهرستان به تفکیک بخش و دهستان

- ۱۱ ..... نقشه روستایی بخش انزل شهرستان ارومیه از استان آذربایجان غربی
- ۱۲ ..... نقشه روستایی بخش سیلوانماز شهرستان ارومیه از استان آذربایجان غربی (دهستانهای ترکورودشت)
- ۱۳ ..... نقشه روستایی بخش سیلوانماز شهرستان ارومیه از استان آذربایجان غربی (دهستان مرگور)
- ۱۴ ..... نقشه روستایی بخش صومای برادوست شهرستان ارومیه از استان آذربایجان غربی
- ۱۵ ..... نقشه روستایی بخش مرکزی از شهرستان ارومیه از استان آذربایجان غربی (دهستانهای نازلوچای و روضهچای)
- ۱۶ ..... نقشه روستایی بخش مرکزی از شهرستان ارومیه از استان آذربایجان غربی (دهستان بکشلوچای)
- ۱۷ ..... نقشه روستایی بخش مرکزی از شهرستان ارومیه از استان آذربایجان غربی (دهستان باراندوزچای)
- ۱۸ ..... نقشه روستایی بخش مرکزی از شهرستان ارومیه از استان آذربایجان غربی (دهستان دول)

## جداول

- ۲۰ ..... خصوصیات اجتماعی - اقتصادی آبادیهای دارای سکنه شهرستان
- ۵۲ ..... نوع راه و فعالیت کشاورزی آبادیهای خالی از سکنه شهرستان

## پیوستها

فرم ۳ - ( پرسشنامه آبادی )

فهرست مجموعه نشریات فرهنگ آبادیهای کشور براساس نتایج سرشماری عمومی نفوس و مسکن سال ۱۳۶۵

H A  
1365  
1388  
1388  
1388

## تعاریف و مفاهیم مورد استفاده در سرشماری عمومی نفوس و مسکن سال ۱۳۶۵ (ویژه فرهنگ آبادیها)

### جمعیت (جامعه مورد سرشماری)

اعضای همه خانوارهای معمولی ساکن و دستجمعی که اقامتگاه معمولی آنان در زمان سرشماری در ایران قرار دارد و نیز اعضای کلیه خانوارهای معمولی غیر ساکن کشور، جامعه مورد سرشماری را تشکیل می‌دهند. اعضای هیئتهای سیاسی و سفارتخانه‌های خارجی در ایران و افراد خانواده آنان جزو جامعه مورد سرشماری محسوب نمی‌شوند، اما ایرانیان عضو هیئتهای سیاسی و سفارتخانه‌های ایران در خارج از کشور و افراد خانواده آنان، جزو جامعه مورد سرشماری به حساب می‌آیند.

### خانوار

خانوار از چند نفر تشکیل می‌شود که با هم در یک اقامتگاه زندگی می‌کنند، با یکدیگر هم‌خرج هستند و معمولاً "با هم غذا می‌خورند. فردی که به تنهایی زندگی می‌کند نیز، خانوار تلقی می‌شود.

خانوار معمولی: خانوار با تعریف فوق، اکثر افراد کشور را در بر می‌گیرد و به همین دلیل این‌گونه خانوارها، "خانوار معمولی" نیز نامیده می‌شود.

خانوار معمولی ساکن: خانواری که در اقامتگاه ثابت سکونت دارد، "خانوار معمولی ساکن" نامیده می‌شود.

خانوار معمولی غیر ساکن: خانواری که در زمان سرشماری در اقامتگاه ثابتی سکونت ندارد، "خانوار معمولی غیر ساکن" نامیده می‌شود. این دسته از خانوارها شامل سه گروه زیر است:

۱- خانوارهایی که در زمان سرشماری در کوچ به سر می‌برند و یا در خارج شهرها و آبادیها در زیر چادر زندگی می‌کنند.

۲- خانوارهایی که در محل زندگی ثابتی زندگی نمی‌کنند و به‌طور مداوم محل زندگی خود را تغییر می‌دهند، مانند کولیها.

۳- خانوارهایی که محل زندگی مشخص ندارند و شبها معمولاً "در پارکها، خرابه‌ها، زیرپلها و ... بیتوته می‌کنند.

خانوار دستجمعی: مجموعه افرادی که به دلیل داشتن هدف یا ویژگیهای مشترک مانند تحصیل، بیماری روانی و ... با هم در یک موسسه از قبیل خوابگاه دانشجویی، آسایشگاه روانی و ... زندگی می‌کنند، یک خانوار دستجمعی به حساب می‌آیند. در این سرشماری، افرادی که در ندامتگاهها، بازداشتگاهها و مراکز مشابه نگهداری می‌شوند و نیز افرادی که در سربازخانهها، پادگانها، پاسگاهها، پایگاهها، یا اردوگاههای نظامی و انتظامی به‌طور جمعی به سر می‌برند و همچنین دانش‌آموزان و دانشجویان موسسات آموزشی نیروهای نظامی و انتظامی، به عنوان اعضای خانوار دستجمعی مورد سرشماری قرار نمی‌گیرند. این‌گونه افراد همراه با سایر اعضای خانوار معمولی خود سرشماری می‌شوند.

1365

## اقامتگاه معمولی

اقامتگاه معمولی خانوار، محلی است که خانوار در زمان سرشماری در آنجا زندگی می‌کند، مشروط بر اینکه اقامتگاه دیگری نداشته باشد. اقامتگاه معمولی خانواری که در زمان سرشماری بیش از یک اقامتگاه دارد، محلی است که بیشترین مدت سال را در آنجا به سر می‌برد.

## شهر (نقطه شهری)

منظور از شهر، هر یک از نقاطی است که دارای شهرداری باشد.

## آبادی (نقطه روستایی)

آبادی به مجموعه یک یا چند مکان و اراضی به هم پیوسته (اعم از کشاورزی و غیرکشاورزی) گفته می‌شود که خارج از محدوده شهرها واقع شده و دارای محدوده ثبتی یا عرفی مستقل باشد. اگر آبادی در زمان سرشماری، محل سکونت خانوار یا خانوارهایی باشد، " دارای سکنه" و در غیر این صورت، " خالی از سکنه" تلقی می‌شود.

## جمعیت ساکن در نقاط شهری

منظور از جمعیت ساکن در نقاط شهری در هر یک از محدوده‌های بخش، شهرستان، استان یا کشور، جمعیت کلیه شهرهایی است که در همان محدوده قرار دارد و جمعیت هر شهر عبارت است از مجموع تعداد اعضای همه خانوارهای معمولی ساکن و دستجمعی که اقامتگاه معمولی آنها در زمان سرشماری در آن شهر واقع است.

## جمعیت ساکن در نقاط روستایی

منظور از جمعیت ساکن در نقاط روستایی در هر یک از محدوده‌های دهستان، بخش، شهرستان، استان یا کشور، جمعیت کلیه آبادیهایی است که در همان محدوده قرار دارد و جمعیت هر آبادی عبارت است از مجموع تعداد اعضای همه خانوارهای معمولی ساکن و دستجمعی که اقامتگاه معمولی آنها در زمان سرشماری در آن آبادی واقع است.

## سن

منظور از سن، تعداد سالهای کاملی است که از زمان تولد فرد گذشته است.

## مهاجران وارد شده

در هر شهر یا آبادی، آن دسته از اعضای خانوارهای معمولی ساکن و دستجمعی که متولد آنجا نباشند، مهاجر شناخته می‌شوند.

## محل تولد

منظور از محل تولد، آبادی یا شهری است که در زمان تولد فرد، اقامتگاه معمولی مادر او بوده است.

## باسواد

کسانی که می‌توانند به فارسی یا هر زبان دیگری متن ساده‌ای را بخوانند و بنویسند، خواه مدرک رسمی داشته یا نداشته باشند، باسواد تلقی می‌شوند. همه محصلان از جمله نوآموزان سال اول ابتدایی و سوادآموزان نهضت سوادآموزی نیز باسواد به حساب می‌آیند.

کار، هر فعالیت فکری یا بدنی است که قانوناً " مجاز باشد و به منظور کسب درآمد ( نقدی، غیرنقدی) صورت گیرد .

#### وضع فعالیت در ۷ روز گذشته

در این سرشماری، وضع فعالیت افراد در ۷ روز پیش از مراجعه مامور سرشماری مورد نظر است. هر یک از افراد از این نظر و با توجه به تعریف کار، در یکی از گروههای زیر قرار میگیرند:

شاغل: افراد زیر شاغل به حساب میآیند:

— کسانی که دارای شغلی هستند، اعم از اینکه در ۷ روز پیش از مراجعه مامور سرشماری کار کرده و یا به عللی از قبیل مرخصی، بیماری، تعطیل موقت محل کار و... کار نکرده‌اند و پس از رفع علت به کار خود ادامه خواهند داد.

— کسانی که شغل مستمر نداشته ولی در ۷ روز پیش از مراجعه مامور سرشماری، حداقل دو روز کار کرده‌اند.

— کسانی که تحت عنوان کارآموز در ۷ روز پیش از مراجعه مامور سرشماری به کار اشتغال داشته‌اند.

— کسانی که دارای شغلی هستند، ولی در ۷ روز پیش از مراجعه مامور سرشماری به اقتضای فصل و ماهیت فصلی کار خود، کار نکرده‌اند (بیکاران فصلی)، مشروط بر آنکه در جستجوی کار دیگری هم نباشند.

— افرادی که به انجام خدمت وظیفه عمومی مشغول هستند.

— کسانی که در حال گذراندن دوره‌های آموزشی در دانشکده‌ها و آموزشگاههای مربوط به نیروهای نظامی و انتظامی هستند.

بیکار (جویای کار): کسانی که شاغل به حساب نمی‌آیند و در ۷ روز پیش از مراجعه مامور سرشماری در جستجوی کار بوده‌اند، بیکار (جویای کار) تلقی می‌شوند.

محصل: کسانی که شاغل، بیکار (جویای کار) محسوب نمی‌شوند و در ۷ روز پیش از مراجعه مامور سرشماری در حال تحصیل بوده‌اند، محصل به حساب می‌آیند.

خانه‌دار: خانه‌دار به کسانی گفته می‌شود که شاغل، بیکار (جویای کار) و محصل به حساب نمی‌آیند و بنا بر اظهار پاسخگو، در ۷ روز پیش از مراجعه مامور سرشماری به خانه‌داری مشغول بوده‌اند.

دارای درآمد بدون کار: کسانی که شاغل، بیکار (جویای کار) محصل و خانه‌دار محسوب نمی‌شوند و درآمدهای مستمری مانند حقوق بازنشستگی، حقوق وظیفه، درآمد املاک و مستغلات، سود سهام و... دارند، دارای درآمد بدون کار محسوب می‌شوند.

سایر: کسانی که از نظر وضع فعالیت در ۷ روز پیش از مراجعه مامور سرشماری، در هیچ یک از گروههای بالا قابل طبقه‌بندی نیستند، در گروه سایر قرار می‌گیرند.

## مفاهیم به کار رفته در این نشریه

### نسبت جنسی

نسبت تعداد مردان به زنان یا زنان به مردان ، نسبت جنسی نامیده می‌شود . معمولاً " در این مورد نسبت تعداد مردان به زنان را محاسبه می‌کنند و به صورت درصد ارائه می‌دهند . یعنی اگر  $M$  تعداد مردان و  $F$  تعداد زنان در یک منطقه جغرافیایی باشد ، نسبت جنسی در آن منطقه عبارت خواهد بود از :

$$\text{نسبت جنسی} = \frac{M}{F} \times 100$$

### گروههای عمده سنی

در مجموعه نشریات نتایج سرشماری عمومی نفوس و مسکن سال ۱۳۶۵ ، علاوه بر سنین منفرد و گروههای سنی منظم (۵ ساله و ۱۰ ساله) ، طبقه‌بندی سنی دیگری نیز برای جمعیت در نظر گرفته شده است که هر طبقه آن ، یک گروه عمده سنی نامیده می‌شود و عبارت است از :

افراد ۱ - ۵ ساله : نوباوگان

افراد ۶ - ۱۰ ساله : کودکان

افراد ۱۱ - ۱۴ ساله : نوجوانان

افراد ۱۵ - ۲۴ ساله : جوانان

افراد ۲۵ - ۶۴ ساله : میانسالان

افراد ۶۵ ساله و بیشتر : بزرگسالان

افرادی که سن آنان معلوم نبوده و یا امکان انتساب آنان به یکی از گروههای سنی وجود نداشته است ، در گروه " سن نامشخص" منظور شده است .

### نسبت باسوادی

این نسبت در هر جامعه از تقسیم تعداد افراد با سواد در یک سن یا گروه سنی معین به جمعیت آن سن یا گروه سنی به دست می‌آید و معمولاً " به صورت " درصد " بیان می‌شود .



ویژگیهای عمده نقاط روستایی شهرستان ارومیه

ارومیه یکی از شهرستانهای استان آذربایجان غربی است که در مرکز این استان واقع شده و مرکز آن شهر ارومیه است. این شهرستان دارای ۱ شهر به نام ارومیه است. همچنین شهرستان ارومیه به ۴ بخش شامل ۱۱ دهستان تقسیم شده و متشکل از ۶۵۹ آبادی دارای سکنه و ۴۰ آبادی خالی از سکنه است.

جمعیت

در سرشماری عمومی نفوس و مسکن مهرماه ۱۳۶۵، شهرستان ارومیه دارای ۵۳۹۸۳۸ نفر جمعیت بوده است. از این تعداد، ۳۰۰۷۴۶ نفر ساکن در نقاط شهری، ۲۳۹۰۵۶ نفر ساکن در نقاط روستایی و بقیه غیر ساکن بودمانند.

جدول ۱- تعداد آبادیهایی دارای سکنه شهرستان بر حسب بخش، به تفکیک طبقات جمعیتی

بخش	جمع	۱ تا ۲۲ نفر	۲۵ تا ۴۹ نفر	۵۰ تا ۹۹ نفر	۱۰۰ تا ۲۴۹ نفر	۲۵۰ تا ۴۹۹ نفر	۵۰۰ تا ۹۹۹ نفر	۱۰۰۰ تا ۲۴۹۹ نفر	۲۵۰۰ تا ۴۹۹۹ نفر	۵۰۰۰ نفر و بیشتر
شهرستان ارومیه	۶۵۹	۳۵	۲۷	۸۳	۱۸۴	۲۰۱	۹۰	۳۳	۵	۱
انزل	۴۰	۱	۰	۵	۸	۱۳	۶	۴	۳	۰
سیلوانه	۹۸	۳	۰	۱۶	۱۹	۳۷	۱۵	۸	۰	۰
سومالی و سردرودمت	۱۱۸	۱	۷	۱۹	۳۹	۳۶	۱۵	۱	۰	۰
مرکزی	۴۰۳	۳۰	۲۰	۴۳	۱۱۸	۱۱۵	۵۴	۲۰	۲	۱

از جمعیت نقاط روستایی این شهرستان، ۱۱۹۸۵۱ نفر مردان و ۱۱۹۲۰۵ نفر زنان تشکیل می‌دهد. نسبت جنسی در این جمعیت نشان می‌دهد که در مقابل هر ۱۰۰ نفر زن، ۱۰۱ نفر مرد وجود دارد. این نسبت در بین اطفال کمتر از یکساله ۱۰۰ و در بین افراد ۶۵ ساله و بیشتر ۱۲۴ است. پایینترین نسبت جنسی به گروه سنی کودکان (۶-۱۰ ساله) و بالاترین نسبت، به گروه سنی بزرگسالان (۶۵ ساله و بیشتر) تعلق دارد.

جدول ۲- جمعیت تقاطر روستایی شهرستان برنج بخش و گروه‌های عمده‌نژادی، به تفکیک جنس

نبت جنسی	زن	مرد	مردوزن		گروه‌های عمده‌نژادی
			درصد	تعداد	
۱۰۱	۱۱۹۲۰۵	۱۱۹۸۵۱	۱۰۰/۰۰	۲۳۹۰۵۶	شهرستان ارومیه
۱۰۰	۲۵۵۸	۳۵۶۲	۲/۹۸	۷۱۲۰	اطفال/کمتر از یکساله/
۱۰۱	۲۰۲۹۳	۲۰۶۰۰	۱۷/۱۵	۴۰۹۹۳	نوباوگان/۱-۵ساله/
۹۴	۱۹۸۹۵	۱۸۶۶۰	۱۶/۱۳	۳۸۵۵۵	کودکان/۶-۱۰ساله/
۱۰۵	۱۱۷۹۲	۱۲۲۷۴	۱۰/۱۱	۲۴۱۶۶	نوجوانان/۱۱-۱۴ساله/
۱۰۳	۲۲۳۵۲	۲۴۱۱۱	۱۹/۸۵	۴۶۴۶۳	جوانان/۱۵-۲۴ساله/
۹۹	۳۷۴۳۳	۳۷۱۰۷	۳۱/۱۸	۷۴۵۴۰	میانسالان/۲۵-۶۴ساله/
۱۲۴	۲۵۹۳	۳۲۱۹	۲/۴۳	۵۸۱۲	بزرگسالان/۶۵ساله و بیشتر/
#	۱۸۹	۲۱۸	۰/۱۷	۴۰۷	نامشخص
۱۰۵	۱۲۰۵۶	۱۳۶۹۴	۱۰۰/۰۰	۲۶۷۵۰	بخش انزل
۱۰۸	۳۹۳	۴۲۴	۳/۰۵	۸۱۷	اطفال/کمتر از یکساله/
۱۱۲	۲۲۷۷	۲۵۴۴	۱۸/۰۲	۴۸۲۱	نوباوگان/۱-۵ساله/
۱۰۹	۲۰۷۶	۲۲۶۳	۱۶/۲۲	۴۳۳۹	کودکان/۶-۱۰ساله/
۱۱۰	۱۳۳۸	۱۴۷۵	۱۰/۵۲	۲۸۱۳	نوجوانان/۱۱-۱۴ساله/
۹۹	۲۴۶۱	۲۴۴۲	۱۸/۲۳	۴۹۰۳	جوانان/۱۵-۲۴ساله/
۹۸	۴۱۷۴	۴۱۰۹	۳۰/۹۶	۸۲۸۳	میانسالان/۲۵-۶۴ساله/
۱۳۴	۳۱۳	۴۱۹	۲/۷۴	۷۳۲	بزرگسالان/۶۵ساله و بیشتر/
#	۲۴	۱۸	۰/۱۶	۴۲	نامشخص
۹۱	۲۱۰۲۸	۱۹۱۲۵	۱۰۰/۰۰	۴۰۱۵۳	بخش سیلوانه
۸۸	۶۲۳	۵۴۹	۲/۹۲	۱۱۷۲	اطفال/کمتر از یکساله/
۹۲	۴۳۴۳	۴۰۰۷	۲۰/۸۰	۸۳۵۰	نوباوگان/۱-۵ساله/
۸۴	۴۶۲۵	۳۸۷۵	۲۱/۱۷	۸۵۰۰	کودکان/۶-۱۰ساله/
۹۷	۱۹۷۰	۱۹۰۹	۹/۶۶	۳۸۷۹	نوجوانان/۱۱-۱۴ساله/
۸۹	۳۶۲۶	۳۲۳۸	۱۷/۰۹	۶۸۶۴	جوانان/۱۵-۲۴ساله/
۹۴	۵۴۲۰	۵۰۹۴	۲۶/۱۸	۱۰۵۱۴	میانسالان/۲۵-۶۴ساله/
۱۱۴	۲۴۳	۳۹۰	۱/۸۳	۷۳۳	بزرگسالان/۶۵ساله و بیشتر/
#	۷۸	۶۳	۰/۳۵	۱۴۱	نامشخص

جدول ۲- جمعیت نقاط روستایی شهرستان بر حسب بخش و گروه‌های عمده‌سنی، به تفکیک جنس (دنباله)

نسبت جنسی	زن	مرد	مردوزن		گروه‌های عمده‌سنی
			درصد	تعداد	
۹۶	۱۶۹۹۷	۱۶۲۵۶	۱۰۰/۰۰	۲۳۲۵۲	بخش سومالی و بیرادوست
۱۰۶	۴۲۳	۴۴۹	۲/۶۲	۸۷۲	اطفال / کمتر از یکساله /
۹۸	۲۸۵۶	۲۷۶۶	۲۲/۹۲	۷۶۲۲	نوباوگان / ۱-۵ ساله /
۹۲	۲۴۹۷	۲۲۲۶	۲۰/۲۲	۶۷۲۳	کودکان / ۶-۱۰ ساله /
۱۰۱	۱۶۰۷	۱۶۱۶	۹/۶۹	۳۲۲۳	نوجوانان / ۱۱-۱۴ ساله /
۸۴	۲۵۶۵	۲۱۵۲	۱۴/۱۹	۴۷۱۸	جوانان / ۱۵-۲۴ ساله /
۹۸	۴۷۱۹	۴۶۰۷	۲۸/۰۵	۹۳۲۶	میانسالان / ۲۵-۶۴ ساله /
۱۲۹	۲۸۱	۲۶۳	۱/۹۴	۶۴۴	بزرگسالان / ۶۵ ساله و بیشتر /
#	۴۹	۷۶	۰/۲۸	۱۲۵	نامشخص
۱۰۴	۶۸۱۲۴	۷۰۷۷۶	۱۰۰/۰۰	۱۳۸۹۰۰	بخش مرکزی
۱۰۱	۲۱۱۹	۲۱۴۰	۳/۰۷	۴۲۵۹	اطفال / کمتر از یکساله /
۱۰۴	۹۹۱۷	۱۰۲۸۳	۱۴/۵۴	۲۰۲۰۰	نوباوگان / ۱-۵ ساله /
۹۶	۹۶۹۷	۹۲۹۶	۱۳/۶۷	۱۸۹۹۳	کودکان / ۶-۱۰ ساله /
۱۰۲	۶۸۷۷	۷۲۷۴	۱۰/۲۶	۱۴۲۵۱	نوجوانان / ۱۱-۱۴ ساله /
۱۱۱	۱۴۷۰۰	۱۶۲۷۸	۲۲/۳۰	۲۰۹۷۸	جوانان / ۱۵-۲۴ ساله /
۱۰۱	۲۳۱۲۰	۲۳۲۹۷	۳۳/۴۲	۴۶۴۱۷	میانسالان / ۲۵-۶۴ ساله /
۱۲۴	۱۶۵۶	۲۰۴۷	۲/۶۷	۳۷۰۳	بزرگسالان / ۶۵ ساله و بیشتر /
#	۲۸	۶۱	۰/۰۷	۹۹	نامشخص

\* محاسبه مفهوم ندارد.

خانوار

در سرشماری مهرماه ۱۳۶۵، شهرستان ارومیه دارای ۱۰۵۱۱۵ خانوار بوده است. از این تعداد ۶۳۹۳۲ خانوار ساکن در نقاط شهری، ۴۱۱۷۱ خانوار ساکن در نقاط روستایی و بقیه غیر ساکن بودمانند.

جدول ۳- تعداد آبادیهای دارای سکنه شهرستان بر حسب بخش، به تفکیک گروه بنی تعداد خانوار

بخش	جمع	۱ تا ۷ خانوار	۵ تا ۹ خانوار	۱۰ تا ۱۹ خانوار	۲۰ تا ۲۹ خانوار	۵۰ تا ۹۹ خانوار	۱۰۰ تا ۱۹۹ خانوار	۲۰۰ تا ۴۹۹ خانوار	۵۰۰ تا ۹۹۹ خانوار	۱۰۰۰ خانوار و بیشتر
شهرستان ارومیه	۶۵۹	۲۵	۵۲	۷۵	۲۲۷	۱۷۱	۶۵	۳۰	۲	۱
انزل	۴۰	۱	۲	۴	۱۱	۱۰	۵	۵	۲	۰
میلواته	۹۸	۲	۱۰	۱۴	۳۶	۲۱	۱۱	۳	۰	۰
مومالی و برادوست	۱۱۸	۳	۱۴	۱۹	۵۰	۲۸	۳	۱	۰	۰
مرکزی	۴۰۲	۲۸	۲۶	۲۸	۱۲۰	۱۱۲	۴۶	۲۱	۱	۱

متوسط تعداد افراد در خانوارهای معمولی ساکن نقاط روستایی این شهرستان، ۵/۸ نفر است. بیشترین تعداد خانوار، مربوط به خانوارهای ۵ نفره و کمترین آن مربوط به خانوارهای ۱ نفره است.

جدول ۴- خانوارهای معمولی ساکن نقاط روستایی شهرستان بر حسب بخش، به تفکیک تعداد افراد در خانوار

بخش	جمع	۱ نفر	۲ نفر	۳ نفر	۴ نفر	۵ نفر	۶ نفر	۷ نفر	۸ نفر	۹ نفر	۱۰ نفر و بیشتر
شهرستان ارومیه	۴۱۱۶۷	۱۲۹۲	۲۱۷۰	۴۱۵۹	۵۵۳۰	۶۱۴۸	۵۹۴۱	۴۹۷۲	۴۲۲۸	۱۶۹۴	۲۷۲۳
بخش انزل	۴۶۵۲	۱۲۲	۲۸۹	۴۴۲	۶۱۳	۷۰۹	۷۲۴	۵۸۷	۴۴۳	۲۴۷	۳۷۵
بخش میلواته	۵۶۵۱	۹۸	۲۷۸	۳۹۹	۵۲۶	۵۸۰	۶۶۵	۷۰۸	۸۷۲	۲۸۵	۱۱۳۰
بخش مومالی و برادوست	۴۵۶۴	۳۴	۱۴۱	۲۴۰	۳۸۰	۴۹۶	۵۸۰	۶۲۸	۷۹۲	۲۵۹	۹۱۳
بخش مرکزی	۲۶۳۰۰	۱۰۲۸	۲۳۶۲	۲۰۷۷	۴۰۰۱	۴۳۶۳	۳۹۷۲	۳۰۴۹	۲۱۲۰	۱۰۰۳	۱۳۱۵

مهاجرت

در سرشماری عمومی نفوس و مسکن مهرماه ۱۳۶۵، ۸۵/۵ درصد از جمعیت نقاط روستایی شهرستان ارومیه در همان آبادی که در زمان سرشماری اقامت داشتند متولد شدهاند. مقایسه محل تولد افراد با محلی که در زمان سرشماری در آنجا اقامت داشتند نشان می دهد که ۱۰/۵ درصد جمعیت نقاط روستایی این شهرستان از آبادی به آبادی و ۱/۸ درصد از شهر به آبادی، در طول زندگی شان مهاجرت کردهاند.

(۱) شامل ۴ خانوار دستجمعی و ۴۱۱۶۷ خانوار معمولی ساکن است.

## جدول ۵ جمعیت نقاط روستایی شهرستان بر حسب گروه‌های عمده شغلی، به تفکیک محل تولد

اظهار شده	تولد در جای دیگر			تولد در آبادی محل اقامت	جمع	گروه‌های عمده شغلی
	خارج از کشور	شهر	آبادی			
۹۲۸	۵۴۳۱	۴۳۹۶	۲۳۹۱۸	۲۰۴۲۸۲	۲۲۹۰۵۶	شهرستان ارومیه
۴۷	۲۲	۴۶	۷۳	۶۹۳۲	۷۱۲۰	اطفال / کمتر از یکساله /
۲۱۸	۲۴۸	۴۳۴	۱۲۹۸	۲۸۶۹۵	۴۰۹۹۲	نوجوانان / ۱-۵ ساله /
۱۴۶	۸۰۳	۵۳۹	۲۴۰۹	۴۴۶۵۸	۲۸۵۵۵	کودکان / ۶-۱۰ ساله /
۱۰۷	۷۱۲	۲۵۷	۱۷۲۱	۲۱۳۶۹	۲۴۱۶۶	نوجوانان / ۱۱-۱۴ ساله /
۱۵۷	۱۲۱۰	۸۹۴	۴۳۲۴	۴۰۸۷۸	۴۷۴۶۲	جوانان / ۱۵-۲۴ ساله /
۲۲۴	۲۱۷۱	۲۰۳۷	۱۲۰۰۰	۵۷۱۰۸	۷۴۵۴۰	میانسالان / ۲۵-۶۴ ساله /
۲۴	۱۴۸	۱۸۴	۱۰۶۸	۴۳۸۸	۵۸۱۲	بزرگسالان / ۶۵ ساله و بیشتر /
۵	۱۷	۵	۲۵	۳۵۵	۴۰۷	نامشخص

سواد

در سرشماری مهرماه ۱۳۶۵ شهرستان ارومیه، از ۱۹۰۹۴۳ نفر جمعیت ۶ ساله و بیشتر نقاط روستایی این شهرستان، ۳۹/۹ درصد باسواد بودند. نسبت باسوادی در این جمعیت برای مردان ۵۲/۶ درصد و برای زنان ۲۷/۲ درصد بوده است. این نسبت برای افراد لازم‌التعلیم (۶-۱۴ ساله) ۵۶/۹ درصد و برای افراد ۱۵ ساله و بیشتر، ۳۱/۶ درصد بوده است.

## جدول ۶- درصد باسوادان بی‌سوادان در جمعیت ۶ ساله و بیشتر نقاط روستایی شهرستان بر حسب بخش گروه‌های عمده شغلی به تفکیک جنس

اظهار شده	بی‌سواد		باسواد		جمع	گروه‌های عمده شغلی
	زن	مرد	زن	مرد		
۰/۴۳	۲۲/۲۸	۴۷/۱۰	۲۷/۱۸	۵۲/۵۸	۱۰۰/۰۰	شهرستان ارومیه
۱/۱۳	۵۸/۶۰	۳۱/۹۶	۳۹/۹۷	۶۷/۲۵	۱۰۰/۰۰	کودکان / ۶-۱۰ ساله /
۰/۲۸	۴۹/۷۵	۲۴/۷۸	۴۹/۹۶	۷۴/۹۶	۱۰۰/۰۰	نوجوانان / ۱۱-۱۴ ساله /
۰/۱۹	۵۶/۵۵	۲۵/۰۴	۴۳/۲۰	۷۴/۸۴	۱۰۰/۰۰	جوانان / ۱۵-۲۴ ساله /
۰/۲۳	۹۴/۶۸	۷۲/۴۲	۵/۰۵	۲۷/۳۹	۱۰۰/۰۰	میانسالان / ۲۵-۶۴ ساله /
۰/۸۴	۹۷/۲۸	۹۲/۶۴	۱/۵۰	۶/۷۴	۱۰۰/۰۰	بزرگسالان / ۶۵ ساله و بیشتر /

جدول ۶- درصد افراد بی سوادان در قسمت ۶ ساله بیشتر تا ۱۴ روستایی شهرستان بر حسب بخش و گروههای عمده شغلی (تکلیف بخش (دو تبار)

انبار شده	بی سواد		با سواد		جمع	گروههای عمده شغلی
	زن	مرد	زن	مرد		
۰/۳۲	۶۷/۵۵	۴۱/۴۷	۳۱/۹۹	۵۸/۳۳	۱۰۰/۰۰	بخش انزل
۰/۷۶	۴۲/۸۲	۲۰/۴۲	۵۶/۰۲	۷۹/۱۹	۱۰۰/۰۰	کودکان/۶-۱۰ ساله /
۰/۱۱	۴۲/۹۷	۱۸/۷۱	۵۶/۹۵	۸۱/۱۵	۱۰۰/۰۰	نوجوانان/۱۱-۱۴ ساله /
۰/۱۰	۵۳/۲۷	۲۳/۷۵	۴۶/۶۵	۷۶/۱۳	۱۰۰/۰۰	جوانان/۱۵-۲۴ ساله /
۰/۲۷	۹۳/۷۹	۶۶/۵۴	۵/۸۵	۳۳/۲۹	۱۰۰/۰۰	میانسالان/۲۵-۶۴ ساله /
۰/۶۸	۹۸/۰۸	۹۳/۶۰	۰/۳۲	۷/۴۰	۱۰۰/۰۰	بزرگسالان/۶۵ ساله و بیشتر /
۰/۷۷	۹۳/۴۷	۶۳/۷۹	۶/۵۶	۳۵/۶۶	۱۰۰/۰۰	بخش سیلوانه
۱/۵۲	۸۷/۱۴	۵۳/۳۴	۱۰/۹۲	۴۵/۶۵	۱۰۰/۰۰	کودکان/۶-۱۰ ساله /
۰/۶۳	۸۹/۱۴	۴۶/۲۰	۱۰/۱۵	۵۳/۲۷	۱۰۰/۰۰	نوجوانان/۱۱-۱۴ ساله /
۰/۳۹	۹۳/۴۲	۵۳/۱۶	۷/۰۰	۴۷/۶۵	۱۰۰/۰۰	جوانان/۱۵-۲۴ ساله /
۰/۴۲	۹۷/۹۲	۸۳/۲۳	۱/۶۳	۱۶/۴۱	۱۰۰/۰۰	میانسالان/۲۵-۶۴ ساله /
۱/۶۴	۹۷/۰۸	۹۴/۸۷	۱/۱۷	۳/۵۹	۱۰۰/۰۰	بزرگسالان/۶۵ ساله و بیشتر /
۰/۳۹	۹۵/۴۸	۷۱/۵۶	۴/۲۱	۲۸/۱۶	۱۰۰/۰۰	بخش مومالی و ایرادوست
۰/۴۸	۹۱/۰۵	۵۹/۲۴	۸/۳۵	۴۰/۴۲	۱۰۰/۰۰	کودکان/۶-۱۰ ساله /
۰/۴۷	۹۴/۳۴	۶۳/۷۵	۵/۲۳	۳۶/۷۶	۱۰۰/۰۰	نوجوانان/۱۱-۱۴ ساله /
۰/۱۹	۹۴/۸۹	۶۰/۰۶	۴/۹۱	۳۹/۷۶	۱۰۰/۰۰	جوانان/۱۵-۲۴ ساله /
۰/۱۲	۹۹/۲۶	۸۶/۸۰	۰/۶۶	۱۳/۰۵	۱۰۰/۰۰	میانسالان/۲۵-۶۴ ساله /
۰/۷۸	۹۸/۵۸	۹۴/۴۹	۰/۳۶	۴/۹۶	۱۰۰/۰۰	بزرگسالان/۶۵ ساله و بیشتر /
۰/۳۸	۶۳/۱۲	۳۸/۹۱	۳۷/۴۰	۶۰/۷۹	۱۰۰/۰۰	بخش مرکزی
۱/۳۶	۳۶/۶۶	۱۶/۳۸	۶۱/۷۹	۸۲/۶۵	۱۰۰/۰۰	کودکان/۶-۱۰ ساله /
۰/۱۸	۲۹/۳۷	۱۲/۱۲	۷۰/۴۵	۸۷/۷۰	۱۰۰/۰۰	نوجوانان/۱۱-۱۴ ساله /
۰/۱۵	۴۱/۵۶	۱۵/۲۱	۵۸/۲۳	۸۴/۶۹	۱۰۰/۰۰	جوانان/۱۵-۲۴ ساله /
۰/۲۱	۹۳/۱۴	۶۸/۲۵	۶/۶۱	۳۱/۵۸	۱۰۰/۰۰	میانسالان/۲۵-۶۴ ساله /
۰/۷۳	۹۷/۱۰	۹۱/۸۹	۱/۹۹	۷/۵۲	۱۰۰/۰۰	بزرگسالان/۶۵ ساله و بیشتر /

وضع فعالیت

در سرشماری مهرماه ۱۳۶۵، ۳۹/۹ درصد جمعیت ۱۰ ساله و بیشتر نقاط روستایی شهرستان ارومیه را افراد شاغل و بیکار (جویای کار) تشکیل می‌دادند. نسبت افراد شاغل به جمعیت ۱۰ ساله و بیشتر در نقاط روستایی این شهرستان ۳۵/۵ درصد بوده است. این نسبت برای مردان، ۶۶/۴ درصد و برای زنان، ۴/۱ درصد بوده است.

جدول ۲- جمعیت ۱۰ ساله و بیشتر نقاط روستایی شهرستان بر حسب بخش، وضع فعالیت، و تفکیک جنس

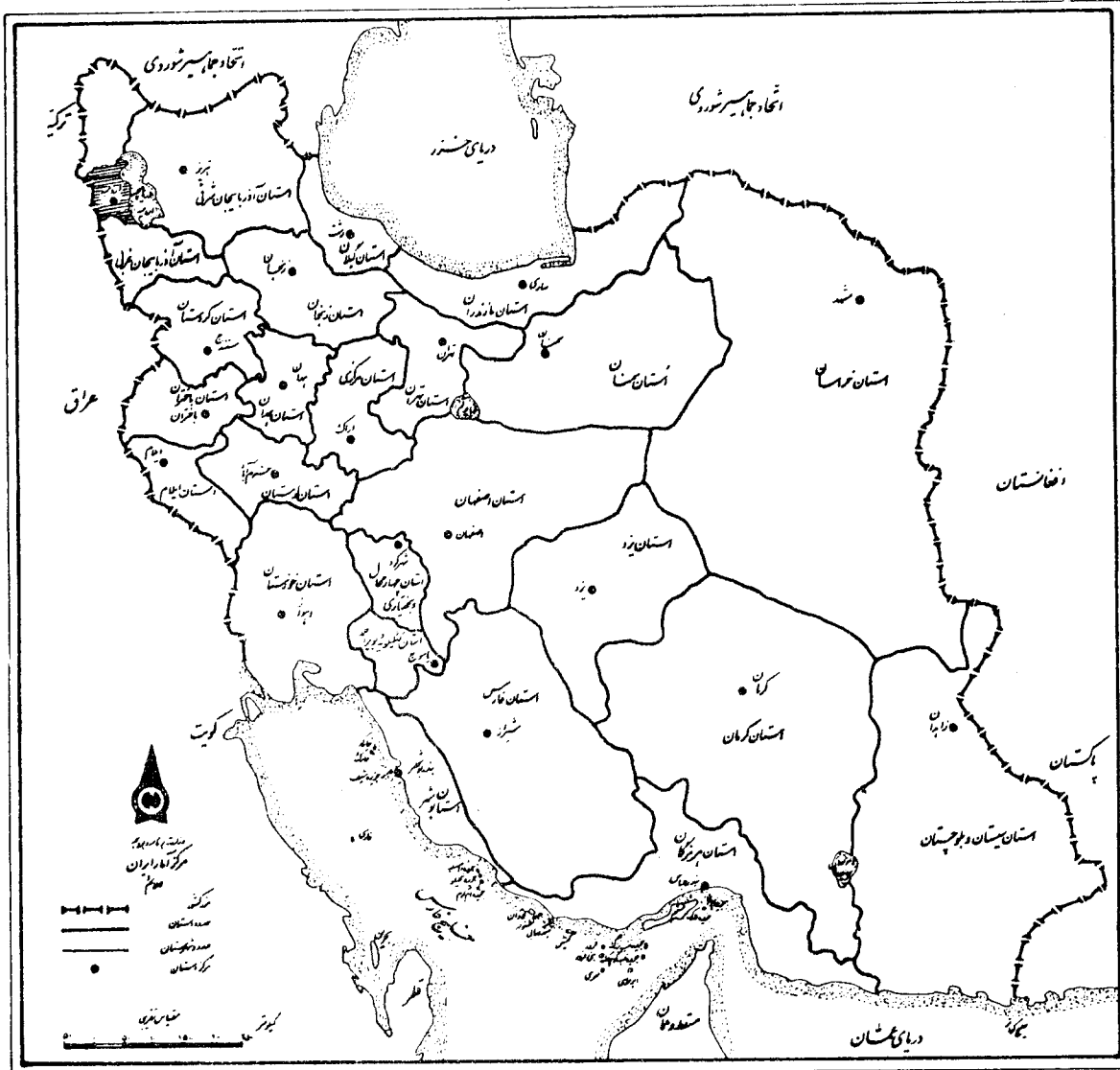
زن		مرد		مرد و زن		وضع فعالیت
درصد	تعداد	درصد	تعداد	درصد	تعداد	
۱۰۰/۰۰	۷۹۰۴۹	۱۰۰/۰۰	۸۰۴۱۸	۱۰۰/۰۰	۱۵۹۴۶۷	شهرستان ارومیه
۴/۰۸	۲۲۲۲	۶۶/۴۱	۵۲۴۰۴	۳۵/۵۱	۵۶۶۲۶	شاغل
۱/۵۰	۱۱۸۷	۷/۲۱	۵۷۹۵	۴/۳۸	۶۹۸۲	بیکار/جویای کار/
۹/۰۷	۷۱۷۳	۱۸/۴۲	۱۴۸۱۵	۱۳/۷۹	۲۱۹۸۸	محصل
۷۸/۰۱	۶۱۶۶۶	۱/۱۷	۹۴۰	۳۹/۲۶	۶۲۶۰۶	خانه دار
۰/۴۷	۳۷۲	۰/۸۵	۶۸۷	۰/۶۶	۱۰۵۹	دارای درآمد بدون کار
۶/۳۳	۵۰۰۲	۵/۶۵	۴۵۴۰	۵/۹۸	۹۵۴۲	سایر
۰/۵۴	۴۲۷	۰/۲۹	۲۳۷	۰/۴۲	۶۶۴	اظهار نشده
۱۰۰/۰۰	۸۶۸۱	۱۰۰/۰۰	۸۸۷۴	۱۰۰/۰۰	۱۷۵۵۵	بخش انزل
۶/۹۶	۶۰۴	۶۶/۹۴	۵۹۴۰	۳۷/۲۸	۶۵۴۴	شاغل
۱/۶۸	۱۴۶	۶/۱۱	۵۴۲	۲/۹۲	۶۸۸	بیکار/جویای کار/
۱۰/۴۴	۹۰۶	۲۰/۹۴	۱۸۵۸	۱۵/۷۴	۲۷۶۴	محصل
۷۲/۶۶	۶۳۰۸	۰/۹۱	۸۱	۳۶/۳۹	۶۳۸۹	خانه دار
۰/۸۳	۷۲	۱/۱۴	۱۰۱	۰/۹۹	۱۷۳	دارای درآمد بدون کار
۷/۰۴	۶۱۱	۳/۸۱	۳۳۸	۵/۴۱	۹۴۹	سایر
۰/۳۹	۳۴	۰/۱۶	۱۴	۰/۲۷	۴۸	اظهار نشده
۱۰۰/۰۰	۱۲۳۱۰	۱۰۰/۰۰	۱۱۲۵۳	۱۰۰/۰۰	۲۳۶۶۳	بخش میلواته
۲/۰۱	۲۴۸	۶۱/۸۲	۷۰۱۸	۳۰/۷۱	۷۲۶۶	شاغل
۲/۵۷	۴۳۹	۹/۸۹	۱۱۲۳	۶/۶۰	۱۵۶۲	بیکار/جویای کار/
۲/۰۲	۲۴۹	۱۳/۲۷	۱۵۰۶	۷/۴۲	۱۷۵۵	محصل
۷۹/۵۲	۹۷۸۹	۱/۹۵	۲۲۱	۴۲/۳۰	۱۰۰۱۰	خانه دار
۰/۳۸	۴۷	۰/۹۹	۱۱۲	۰/۶۷	۱۵۹	دارای درآمد بدون کار
۱۱/۴۶	۱۴۱۱	۱۱/۵۳	۱۳۰۹	۱۱/۴۹	۲۷۲۰	سایر
۱/۰۳	۱۲۷	۰/۵۶	۶۴	۰/۸۱	۱۹۱	اظهار نشده

جدول ۷- جمعیت ۱۰ ساله و بیشتر تقاطر دستاوی شهرستان بر حسب بخش و وضع فعالیت، بنگلیک جنس (ذنباله)

زن		مرد		مرد و زن		وضع فعالیت
درصد	تعداد	درصد	تعداد	درصد	تعداد	
۱۰۰/۰۰	۹۸۴۸	۱۰۰/۰۰	۹۴۹۴	۱۰۰/۰۰	۱۹۲۴۲	بخش مومالی و پیر اوست
۴/۸۹	۴۸۲	۷۱/۱۶	۶۶۸۵	۲۷/۲۵	۷۱۶۷	شاغل
۱/۰۲	۱۰۰	۹/۱۷	۸۶۱	۴/۹۹	۹۶۱	بیکار / جویای کار /
۰/۹۶	۹۵	۸/۲۱	۷۸۱	۴/۵۵	۸۷۶	محصل
۸۳/۶۵	۸۲۳۸	۱/۷۰	۱۶۰	۴۲/۶۴	۸۳۹۸	خانه دار
۰/۶۰	۵۹	۰/۷۰	۶۶	۰/۶۵	۱۲۵	دارای درآمد بدون کار
۸/۴۷	۸۳۴	۸/۶۴	۸۱۲	۸/۵۵	۱۶۴۶	سایر
۰/۴۱	۴۰	۰/۳۱	۲۹	۰/۳۶	۶۹	اظهار نشده
۱۰۰/۰۰	۴۸۲۱۰	۱۰۰/۰۰	۵۰۷۹۷	۱۰۰/۰۰	۹۹۰۰۷	بخش مرکزی
۲/۹۲	۱۸۸۸	۶۶/۴۶	۳۳۷۶۱	۳۶/۰۱	۳۵۶۴۹	شاغل
۱/۰۴	۵۰۲	۶/۴۴	۳۲۶۹	۲/۸۱	۳۷۷۱	بیکار / جویای کار /
۱۲/۲۹	۵۹۲۳	۲۱/۰۱	۱۰۶۷۰	۱۶/۷۶	۱۶۵۹۳	محصل
۷۷/۴۳	۳۷۳۳۱	۰/۹۴	۴۷۸	۳۸/۱۹	۳۷۸۰۹	خانه دار
۰/۴۰	۱۹۴	۰/۸۰	۴۰۸	۰/۶۱	۶۰۲	دارای درآمد بدون کار
۴/۴۵	۲۱۴۶	۴/۱۰	۲۰۸۱	۴/۲۷	۴۲۲۷	سایر
۰/۴۷	۲۲۶	۰/۲۶	۱۳۰	۰/۳۶	۳۵۶	اظهار نشده













تقسیمات کشوری جمهوری اسلامی ایران به تفکیک استان: ۱۳۶۵




نقشه شهرستان ارومیه به تفکیک بخش و دهستان : دهم شهری عمومی همراه سال : ۱۳۶۵



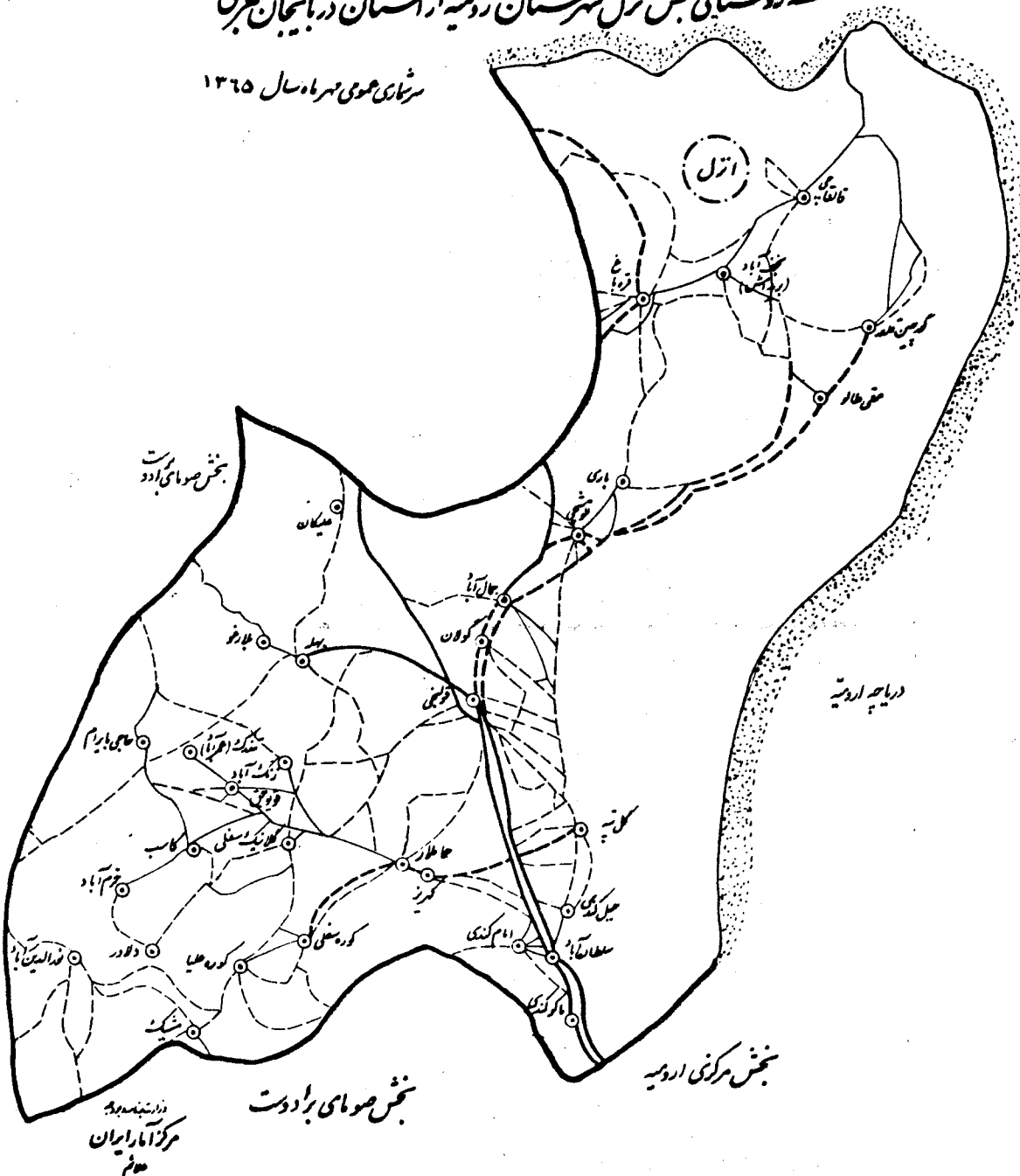
-  مرز کشور
-  حدود شهرستان
-  حدود بخش
-  حدود دهستان
-  مرکز شهرستان
-  نقطه شهری
-  مرکز بخش (نقطه شهری)
-  مرکز بخش (نقطه دهستانی) - جهت کانون شهری
-  مرکز بخش (نقطه دهستانی) - جهت کانون دهستانی
-  آبادی دارای ۱۰۰۰ نفر جمعیت و بیشتر مرکز بخش

وزارت راه و ترابری  
مرکز آمار ایران  
علامه

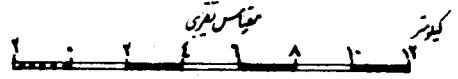


# نقشه روستایی بخش انزل شهرستان اردبیل از استان آذربایجان غربی

سرشماری عمومی همراه سال ۱۳۶۵



- قهقری
- آبادیست خنجر
- راه آسفالت
- - - - - راه خاکی
- راه خاکی آسفالت
- - - - - راه خاکی
- راه خاکی
- راه خاکی
- راه خاکی

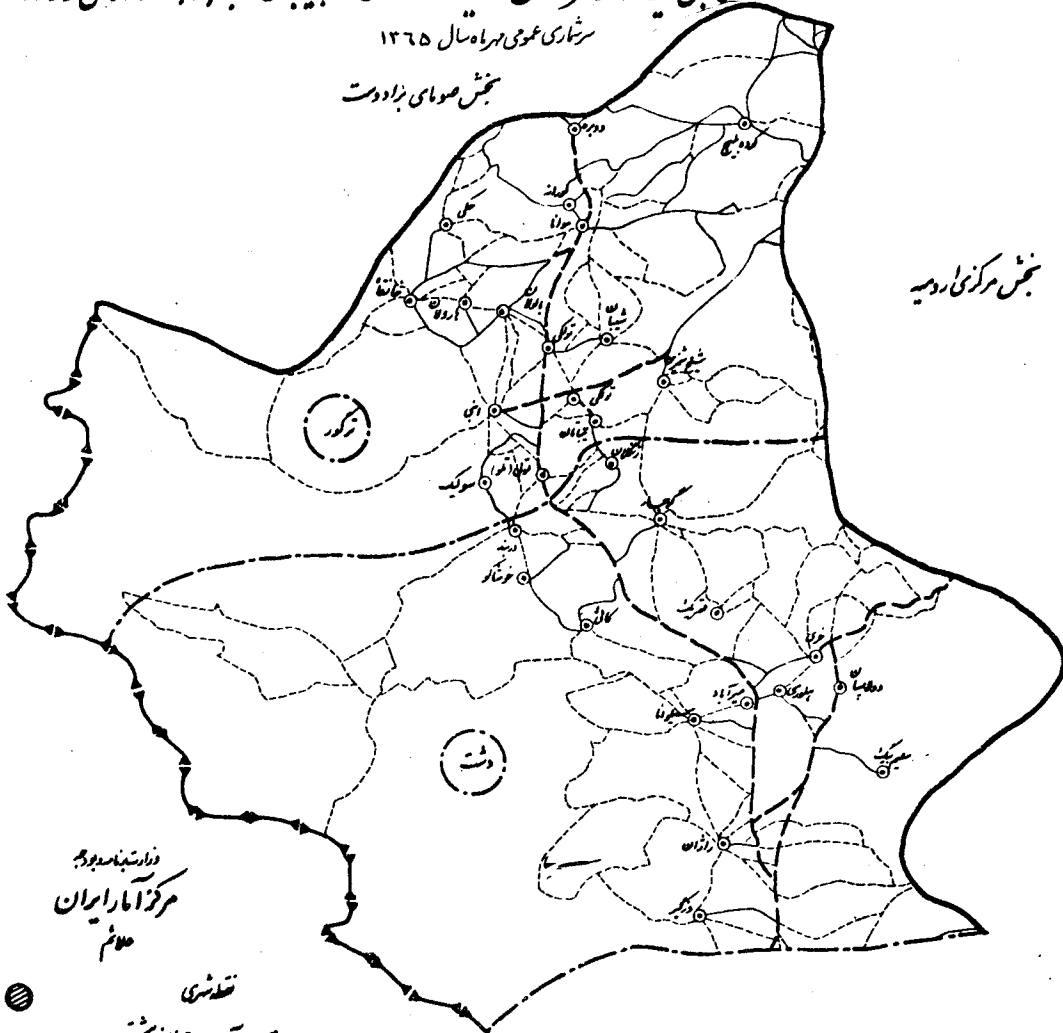


نقشه دستاویز بخش سلیمانیه از شهرستان ارومیه در استان آذربایجان غربی (دوستانهای ترکورود)

سرشماری عمومی همراه سال ۱۳۶۵

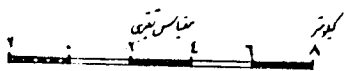
بخش صومای برادوست

بخش مرکزی ارومیه



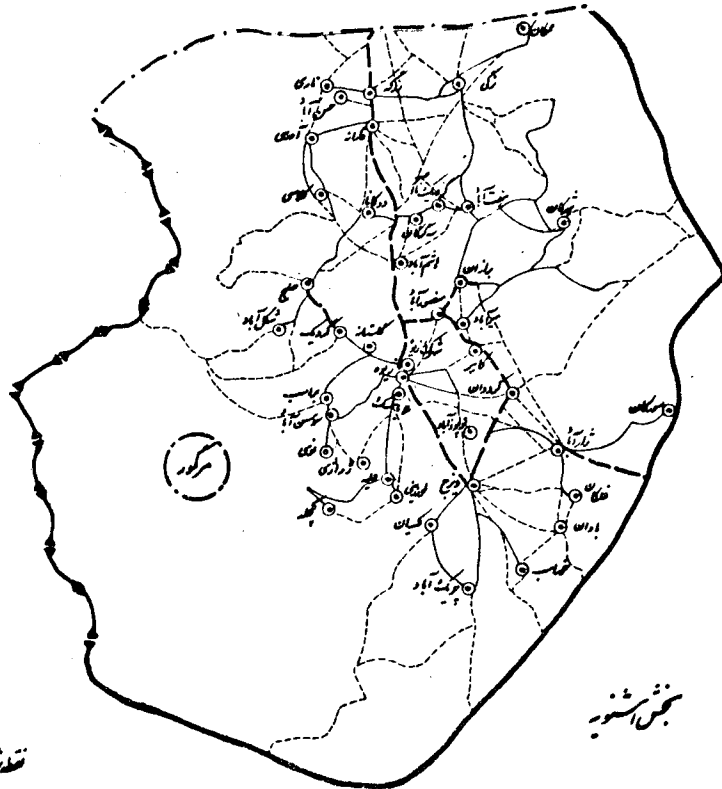
دوستانهای ترکورود  
مرکز آمار ایران  
علامت

- نقطه شهری
- آبادی غیرنقشه‌شده
- جاده آسفالت
- - - جاده شوسه
- ..... جاده خاکی (جاده بد)
- - - - جاده مالرو
- · — · — · جاده دستان
- · — · — · مرکز کشور



# نقشه روستایی بخش سیلوانه از شهرستان اردوباد در استان آذربایجان غربی (دهستان مرگور)

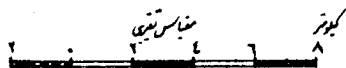
رشته‌نقشه عمومی همراه سال ۱۳۶۵



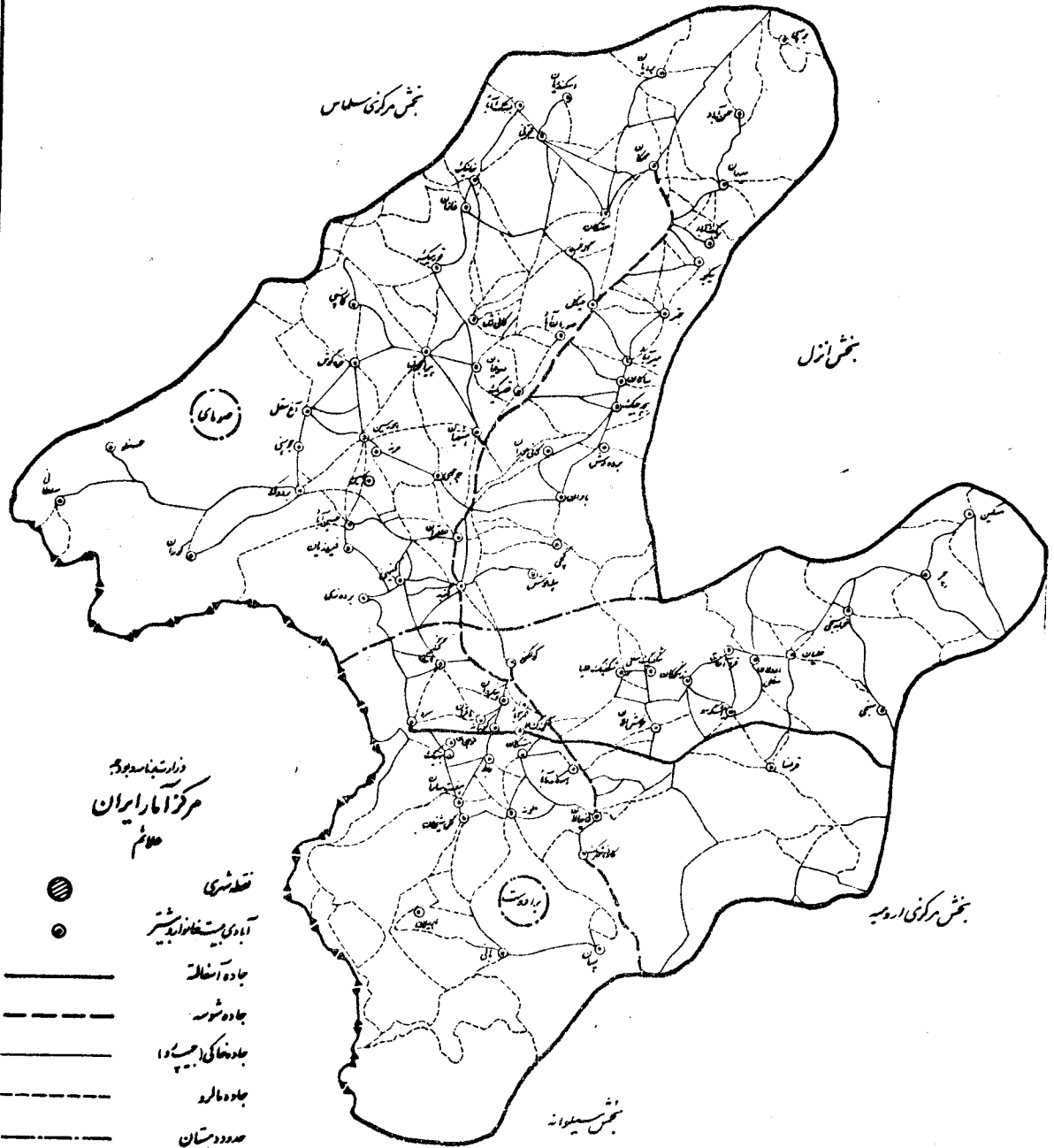
دارستان اردوباد  
مرکز آمار ایران  
علامت

بخش سیلوانه

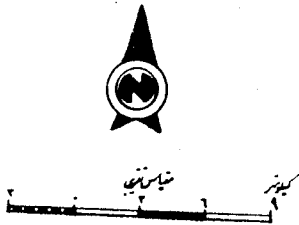
- نقطه شهری
- آبادی بیست خانوادگی بیشتر
- جاده آسفالت
- جاده خاکی
- جاده خاکی (جاده قدیم)
- جاده مالرو
- حدود دهستان
- ⊕ مرکز کشور



نقشه روستایی بخش صومای برادوست شهرستان اردبیل از استان آذربایجان غربی  
شماره نوبت ۱۳۶۵



- دارستان اردبیل  
مرکز آمار ایران  
علامت
- قطری
  - آبادی مستطاب
  - جاده اصلی
  - جاده فرعی
  - جاده خاکی
  - جاده دال
  - حدود استان
  - مرکز

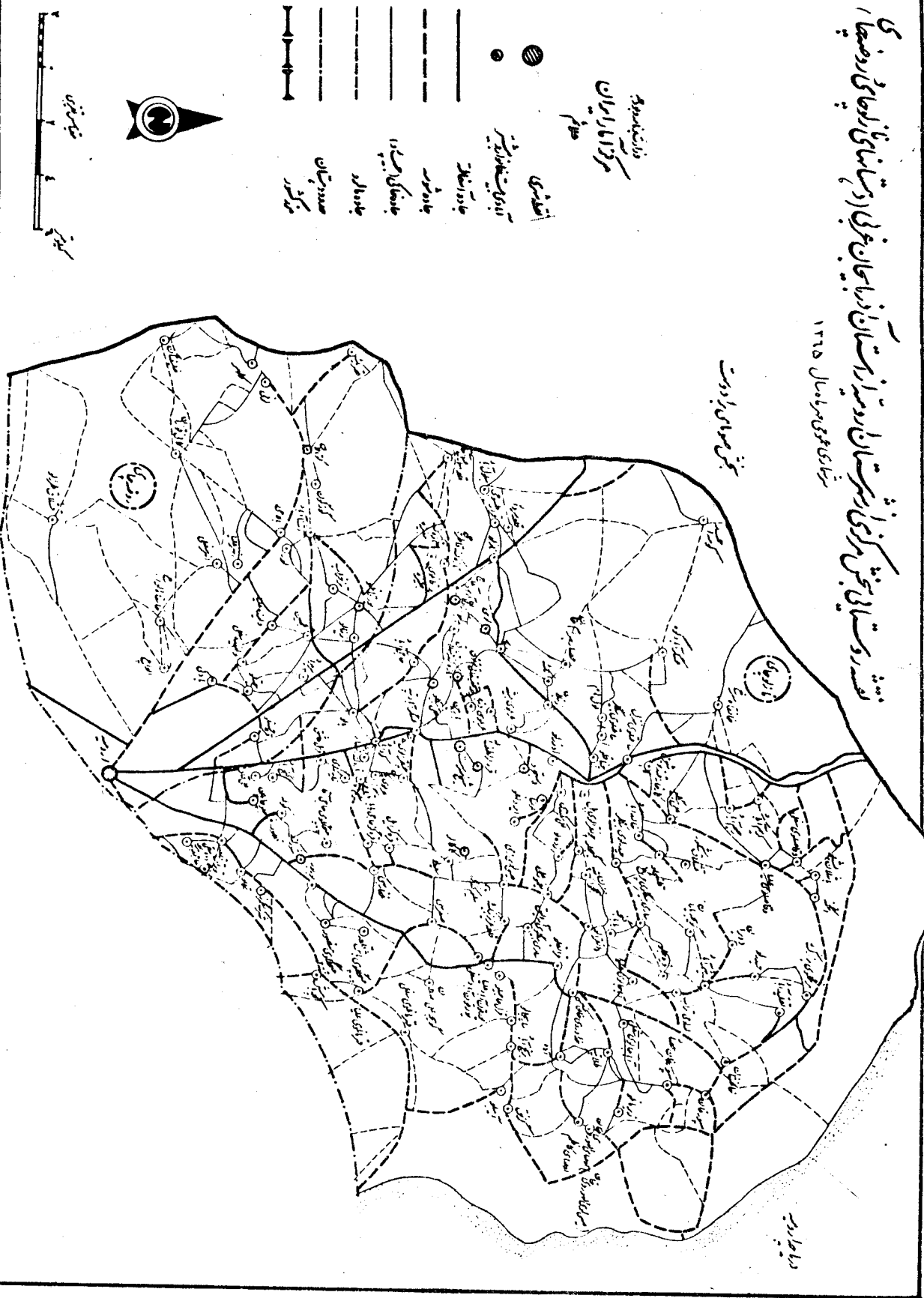


# نقشه روستای بخش مرکزی شهرستان دودمان استان اذربایجان غربی (استانهای زلزله‌خیز رودخانه‌ها)

شماره عمومی برنامه سال ۱۳۱۵

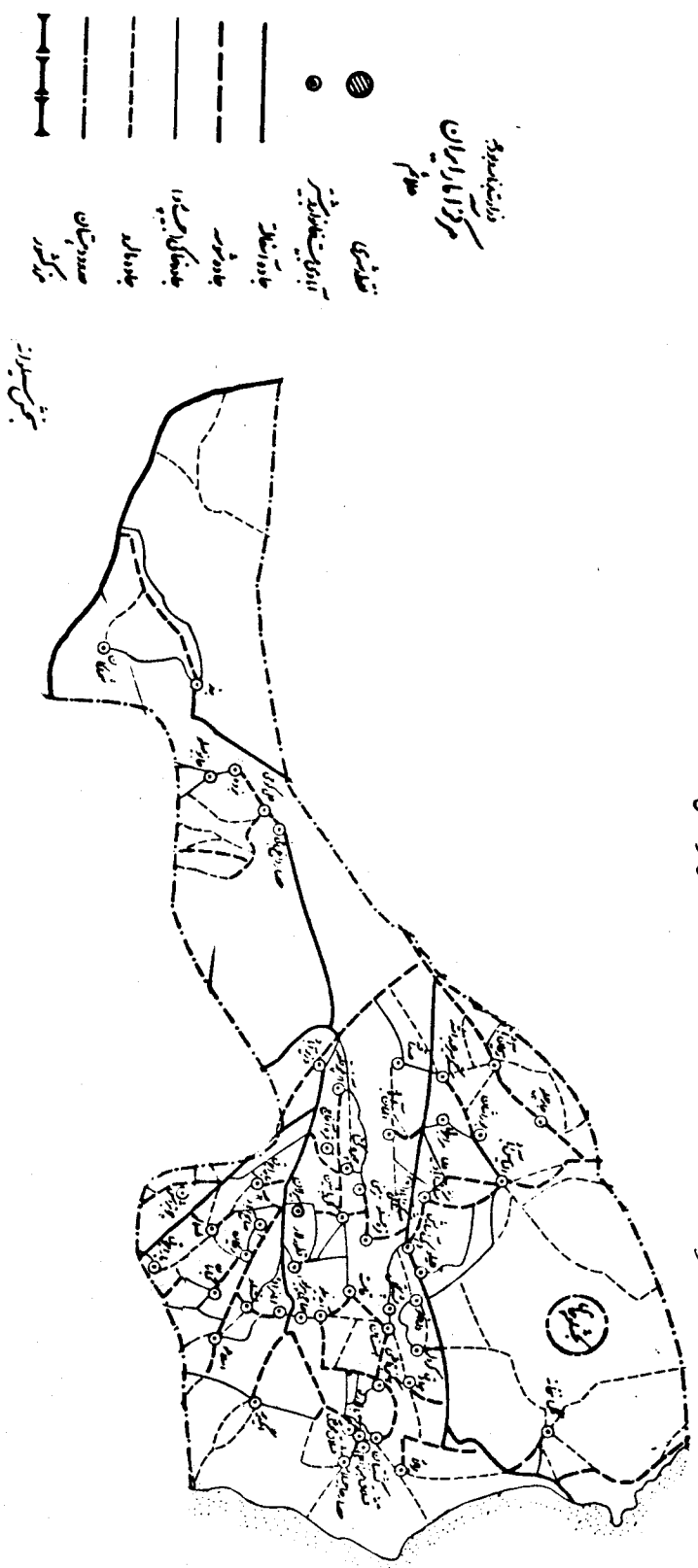
بخش مرکزی اوردوست

دریاچه ارومیه



# نقشه روستای بخش مرکزی شهرستان ارومیدارستان از بناهای غربی (درستان کجبلوهای)

شماره عمومی شماره سال ۱۳۲۵



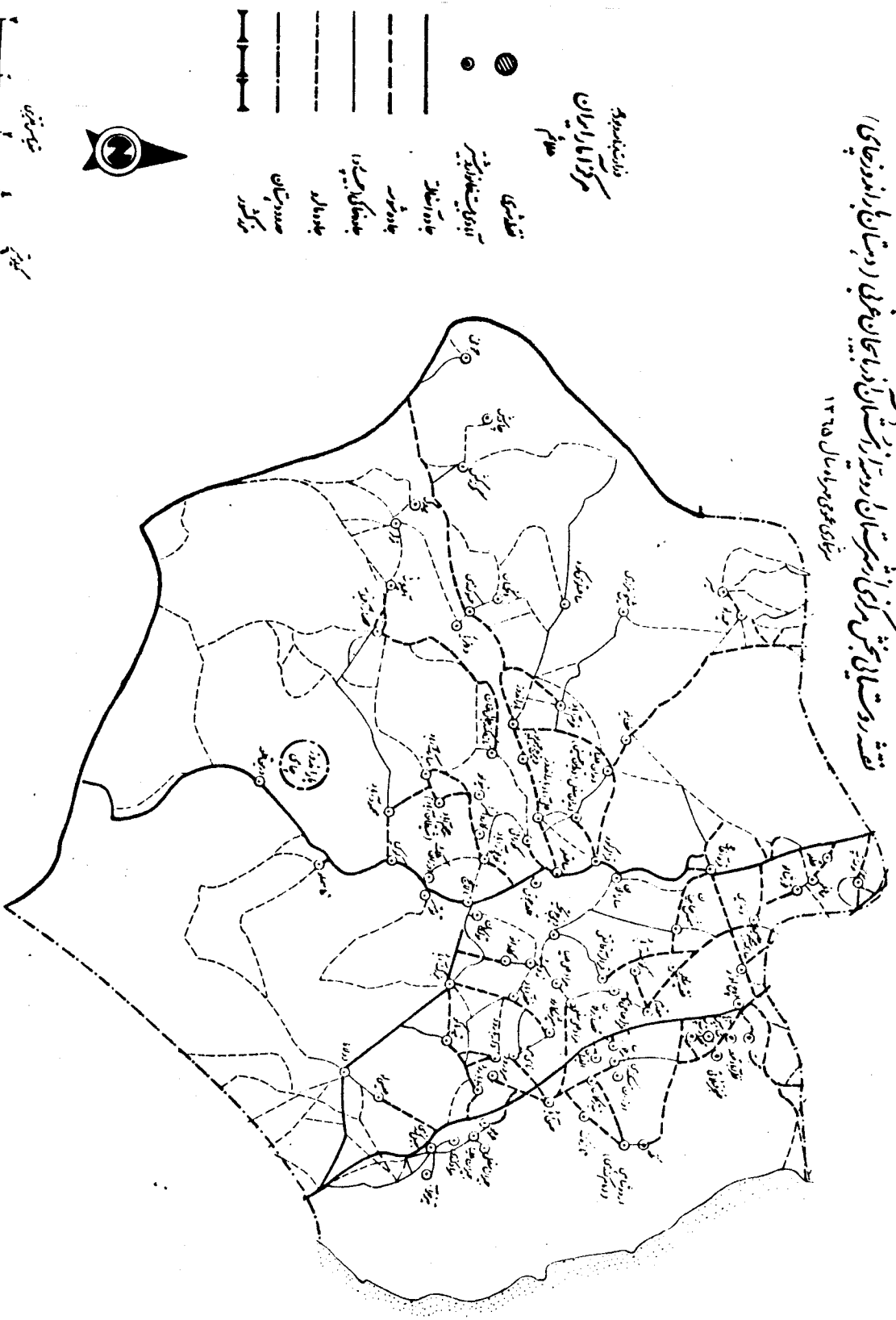
بخش مرکزی

دانشنامه  
مردمان ایران  
مهر



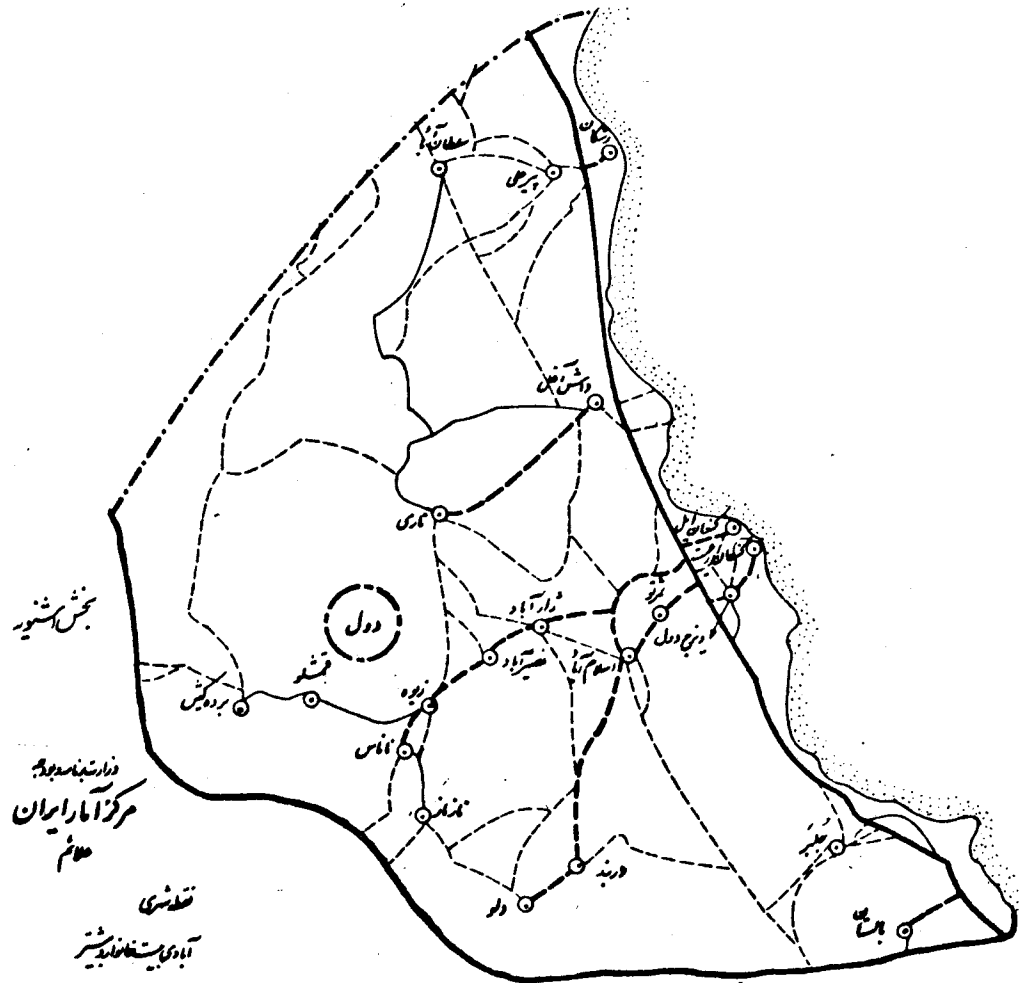










نقشه روستای بخش مرکزی شهرستان روستا زینستان از برای جان غربی اردستان با اندازه واقعی  
 خرابی عمومی مرداد سال ۱۳۶۵

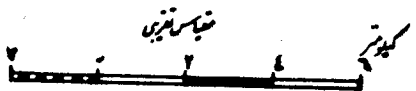


نقشه روستایی بخش مرکزی از شهرستان ارومیه از استان آذربایجان غربی (دهستان دول)

سرکاری عمومی همراه سال ۱۳۶۵



-  نقشه‌سری
-  آبادی کمترین تعداد نفر
-  جاده آسفالت
-  جاده شوسه
-  جاده خاکی آبی‌دو
-  جاده خاکی
-  حدود دهستان
-  مرکز کشور





تعداد گاو و گوساله	تعداد گوسفند بزرگ	تخمیرگاه پاستوریزه شیر	فروشگاه تعاونی	دستری به رسیدن عمده برای آب	تعمیر	دستری به روزنامه و مجله	صندوق پست	بیمار و مامای روستایی	دانشگاه کهن و پزشکی	پرورش	خانه بهداشت	مرکز بهداشتی درمانی	حمام	آموزش و تفریح کودکان	درسه راهنمایی	دبستان	برق	آب لوله کشی	پایگاه خدمات پست	مرکز خدمات روستایی	دفتر خدمات زندگی	شورای اسلامی روستایی	امکان زندگی مسلمانان	سنگ بنی مسلمانان	شماره در دفتر آبادی
۴۲	۴۱	۴۰	۳۹	۳۸	۳۷	۳۶	۳۵	۳۴	۳۳	۳۲	۳۱	۳۰	۲۹	۲۸	۲۷	۲۶	۲۵	۲۴	۲۳	۲۲	۲۱	۲۰	۱۹	۱۸	۱۷
۱۲۳۶۷	۶۷۰۳۵	۴	۹	۲۲	۴	۱	۹	۱	۲	۵	۹	۵	۵	۸	۷	۲۶	۱۲	۲۱	۹	۱	۱	۲۶	۲۶	۲۰	
۱۲۳۶۷	۶۷۰۳۵	۴	۹	۲۲	۴	۱	۹	۱	۲	۵	۹	۵	۵	۸	۷	۲۶	۱۲	۲۱	۹	۱	۱	۲۶	۲۶	۲۰	۱
۱۰۰	۵۰۰			*												*	*	*	*	*	*	*	*	*	۲
۲۰۰	۶۰۰			*												*	*	*	*	*	*	*	*	*	۳
۲۵۰	۲۵۰۰			*												*	*	*	*	*	*	*	*	*	۴
۸۰	۲۲۰۰			*												*	*	*	*	*	*	*	*	*	۵
۲۰	۴۰۰			*												*	*	*	*	*	*	*	*	*	۶
۱۰۰	۶۰۰			*												*	*	*	*	*	*	*	*	*	۷
۴۰۰	۴۹۰		*	*												*	*	*	*	*	*	*	*	*	۸
۸۰	۱۰۰۰			*												*	*	*	*	*	*	*	*	*	۹
۵۰۰	۱۸۰۰			*												*	*	*	*	*	*	*	*	*	۱۰
۵۰	۱۴۰۰			*												*	*	*	*	*	*	*	*	*	۱۱
۲۰	۲۲۰۰			*												*	*	*	*	*	*	*	*	*	۱۲
۱۰۰	۸۰۰			*												*	*	*	*	*	*	*	*	*	۱۳
۲۰۰	۱۷۵۰		*	*								*				*	*	*	*	*	*	*	*	*	۱۴
	۵۵۰			*												*	*	*	*	*	*	*	*	*	۱۵
	۱۶۵			*												*	*	*	*	*	*	*	*	*	۱۶
۱۰	۲۵۰			*												*	*	*	*	*	*	*	*	*	۱۷
۱۰۰	۵۵۰۰			*												*	*	*	*	*	*	*	*	*	۱۸
۴۰۰	۲۰۰۰	*	*	*								*	*	*	*	*	*	*	*	*	*	*	*	*	۱۹
۷۰۰	۲۵۰۰	*	*	*								*	*	*	*	*	*	*	*	*	*	*	*	*	۲۰
۵۰۰	۳۰۰۰	*	*	*		*						*	*	*	*	*	*	*	*	*	*	*	*	*	۲۱
۲۵۰۰	۴۵۰۰	*	*	*				*				*	*	*	*	*	*	*	*	*	*	*	*	*	۲۲
۶۰	۴۵۰			*												*	*	*	*	*	*	*	*	*	۲۳
۵۰۰	۲۰۰۰			*												*	*	*	*	*	*	*	*	*	۲۴
۶۰	۳۰۰			*					*							*	*	*	*	*	*	*	*	*	۲۵
۳۰۰	۴۰۰۰			*												*	*	*	*	*	*	*	*	*	۲۶
۲۵۰	۴۰۰۰			*												*	*	*	*	*	*	*	*	*	۲۷
۵۰۰	۵۵۰۰	*	*	*												*	*	*	*	*	*	*	*	*	۲۸
۱۴۵	۶۰۰			*												*	*	*	*	*	*	*	*	*	۲۹
۱۲۰	۲۲۰۰			*												*	*	*	*	*	*	*	*	*	۳۰
۵۰	۱۱۰۰			*												*	*	*	*	*	*	*	*	*	۳۱
۲۰۰۰	۲۰۰۰		*	*							*	*	*	*	*	*	*	*	*	*	*	*	*	*	۳۲
۱۰۰	۹۰۰			*												*	*	*	*	*	*	*	*	*	۳۳
۲۰۰	۲۰۰۰			*												*	*	*	*	*	*	*	*	*	۳۴
۲	۱۸۰			*												*	*	*	*	*	*	*	*	*	۳۵
۱۰۰	۱۰۰۰			*												*	*	*	*	*	*	*	*	*	۳۶
۷۰	۸۰۰			*												*	*	*	*	*	*	*	*	*	۳۷
۲۰۰	۸۰۰		*	*												*	*	*	*	*	*	*	*	*	۳۸
۲۰۰	۱۴۰۰			*												*	*	*	*	*	*	*	*	*	۳۹
۲۱۵۴۲	۲۸۵۲۸۵	۲	۸	۴۲		۱	۱۱	۱	۲۰	۱۱	۲		۱	۷	۴	۴۵	۲۲	۴۲	۱۹		۲	۸۴	۷۹	۵۶	
۴۰۰۰	۲۸۲۱۰		۱	۱۴				۱	۱۲	۸	۱			۲		۷		۱۵	۷			۱۷	۱۴	۷	
۵۰	۱۱۵۰								*													*			۱
۲۰	۱۰۰۰																					*			۲

۹۷۶۳

خصوصیات اجتماعی - اقتصادی آبادیهای دارای سکنه شهرستان ارومیه

شماره ریش آبادی	آبادی	کده آبادی	نوع راه آبادی (کده)	تعداد خانوار	کل جمعیت	جمعیت عمال بیشتر	جمعیت باسواد	جمعیت شامل	فصلیت کشاورزی					
									۱۰ زراعت	۱۱ باغداری	۱۲ دامداری دامپروری	۱۳ پرورش طیور	۱۴ پرورش کرم ابریشم	۱۵ پرورش زنبورسل
۳	اشبیه	۰۳۹۲۷۹	۲	۱۴۶	۱۰۸۹	۸۰۴	۱۸۹	۲۱۵	*	*	*	*	*	*
۴	اودی	۰۳۹۲۸۰	۲	۱۵	۱۰۲	۷۴	۱۴	۱۹	*	*	*	*	*	*
۵	بالولان	۰۳۹۲۸۱	۲	۲۶	۲۲۱	۱۶۹	۲۵	۴۷	*	*	*	*	*	*
۶	تولکی	۰۳۹۲۸۲	۲	۴۲	۲۲۶	۲۷۵	۴۶	۸۲	*	*	*	*	*	*
۷	تولی	۰۳۹۲۸۳	۲	۵۸	۴۷۲	۲۷۹	۱۰۹	۹۱	*	*	*	*	*	*
۸	تیباشان	۰۳۹۲۸۵	۲	۴۹	۲۰۱	۲۲۹	۲۵	۸۶	*	*	*	*	*	*
۹	چمان	۰۳۹۲۸۶	۲	۸	۵۸	۴۸	۱۸	۱۵	*	*	*	*	*	*
۱۰	حکی	۰۳۹۲۸۸	۲	۴۸	۲۸۸	۲۹۶	۲۳	۷۷	*	*	*	*	*	*
۱۱	خانتقاه	۰۳۹۲۸۹	۲	۴۵	۲۴۰	۲۵۲	۶۰	۷۲	*	*	*	*	*	*
۱۲	دوبره	۰۳۹۲۹۰	۲	۲۱	۲۱۱	۱۷۱	۵	۵۱	*	*	*	*	*	*
۱۳	دو هشت آلان	۰۳۹۲۹۱	۲	۱۰	۹۸	۷۷	۱۷	۲۱	*	*	*	*	*	*
۱۴	مولیک	۰۳۹۲۹۲	۲	۲۱	۲۲۴	۱۶۹	۳۴	۶۲	*	*	*	*	*	*
۱۵	شیبان	۰۳۹۲۹۳	۲	۲۸	۲۴۲	۲۵۲	۳۶	۷۰	*	*	*	*	*	*
۱۶	شیخ حمزین	۰۳۹۲۹۴	۲	۴۰	۲۱۶	۲۴۰	۲	۱۰۷	*	*	*	*	*	*
۱۷	طالبین	۰۳۹۲۹۵	۲	۱۹	۱۱۹	۹۴	۱۱	۶۳	*	*	*	*	*	*
۱۸	کورانته	۰۳۹۲۹۸	۲	۴۴	۲۶۸	۲۸۷	۷۱	۷۲	*	*	*	*	*	*
۱۹	گرده بلج	۰۳۹۲۹۹	۲	۴۵	۲۸۱	۲۲۱	۵	۶۹	*	*	*	*	*	*
۲۰	موانشا	۰۳۹۳۰۰	۲	۱۷۴	۱۰۵۹	۸۲۹	۱۳۶	۲۲۱	*	*	*	*	*	*
۲۱	هاردلان	۰۳۹۳۰۱	۲	۲۹	۱۹۳	۱۴۴	۲۳	۴۲	*	*	*	*	*	*
دهستان دشت														
۱	برده مور	۰۳۹۳۳۱	۲	۱۶	۶۲۱	۹۰	۳	۳۱	*	*	*	*	*	*
۲	پشکله	۰۳۹۳۳۲	۴	۷	۶۷	۵۴	۰	۲۲	*	*	*	*	*	*
۳	پیر هادی	۰۳۹۳۳۳	۲	۱۶	۱۰۶	۹۲	۱	۴۰	*	*	*	*	*	*
۴	تویین	۰۳۹۳۳۴	۲	۱۳	۸۱	۶۶	۳	۲۰	*	*	*	*	*	*
۵	حلله	۰۳۹۳۳۶	۲	۷	۶۹	۵۸	۱۱	۱۵	*	*	*	*	*	*
۶	خری	۰۳۹۳۳۷	۲	۲۵	۲۵۱	۲۶۲	۶۲	۸۶	*	*	*	*	*	*
۷	خوشاکو	۰۳۹۳۳۸	۲	۲۶	۲۲۶	۲۵۰	۱۶	۷۰	*	*	*	*	*	*
۸	دازه سنجی	۰۳۹۳۳۹	۲	۹	۵۹	۴۶	۷	۱۰	*	*	*	*	*	*
۹	درینده	۰۳۹۳۴۰	۲	۴۵	۲۹۶	۲۳۲	۶۶	۷۸	*	*	*	*	*	*
۱۰	دزگیر	۰۳۹۳۴۱	۲	۴۰	۲۵۹	۱۹۶	۲۷	۴۹	*	*	*	*	*	*
۱۱	دولایمان	۰۳۹۳۴۲	۲	۶۳	۴۵۳	۳۴۶	۱۳	۱۲۰	*	*	*	*	*	*
۱۲	راوان	۰۳۹۳۴۳	۲	۲۴۰	۱۶۷۹	۱۲۳۹	۲۷۱	۳۳۲	*	*	*	*	*	*
۱۳	زری خان	۰۳۹۳۴۴	۲	۵	۵۴	۴۰	۲	۱۰	*	*	*	*	*	*
۱۴	زنگلان	۰۳۹۳۴۵	۲	۳۸	۲۹۵	۲۲۹	۵۰	۴۸	*	*	*	*	*	*
۱۵	علیم بیگ	۰۳۹۳۴۶	۲	۴۴	۲۶۵	۲۰۵	۲۳	۷۰	*	*	*	*	*	*
۱۶	سپلو انشا	۰۳۹۳۴۸	۲	۱۹۶	۱۳۳۷	۱۰۱۴	۲۷۱	۲۸۳	*	*	*	*	*	*
۱۷	قرایی	۰۳۹۳۴۹	۲	۱۲	۹۰	۶۵	۱۲	۱۵	*	*	*	*	*	*
۱۸	قصر بیک	۰۳۹۳۵۰	۲	۲۲	۱۶۳	۱۲۸	۲۳	۴۰	*	*	*	*	*	*
۱۹	کاسی	۰۳۹۳۵۱	۲	۲۶	۲۷۶	۲۳۹	۳۶	۴۹	*	*	*	*	*	*
۲۰	گوجار	۰۳۹۳۵۲	۲	۱۰۰	۸۲۵	۶۷۶	۱۶۷	۱۶۰	*	*	*	*	*	*
۲۱	میر اباد	۰۳۹۳۵۳	۲	۵۳	۲۵۴	۲۸۴	۹۵	۶۶	*	*	*	*	*	*
۲۲	نوشان سفلی	۰۳۹۳۵۵	۲	۱۷	۱۱۶	۸۵	۲۳	۲۵	*	*	*	*	*	*
۲۳	نوشان علیا	۰۳۹۳۵۶	۲	۱۷	۱۴۳	۱۰۷	۳۵	۲۷	*	*	*	*	*	*
۲۴	هلوری	۰۳۹۳۵۷	۲	۴۸	۲۵۲	۲۸۲	۵۳	۶۱	*	*	*	*	*	*

کد نوع راه آبادی: ۱ جاده انشائی، ۲ جاده شوسه، ۳ جاده خاکی، ۴ مارو، ۵ سایر (اینگاه راه آهن، باره آبی، ۵۵، ناشخص ۶

تعداد گاو و گوسفند ساله	تعداد گوسفند بز	تعمیرگاه آبن آب آشامیدنی	فروشگاه تعاونی	دانشکده بهرینتعمیرعمومی دریاکی	تعمیر	دانشکده بهرینتعمیرعمومی دریاکی	صندوق پست	بیمار و دامی روستایی	دانشکده بهرینتعمیرعمومی دریاکی	پزشک	خانه بهداشت	مرکز بهداشتی درمانی	حمام	آموزش دانشت سراد آموزشی	مدرسه راهنمایی	دبستان	برق	آب لوله کشی	پایگاه خدمات بروج	مرکز خدمات روستایی	دانشگاه ساس زندگی	شورای اسلامی روستایی	اماکن مذهبی مسلمانان	بنج مذهبی مسلمانان	شماره در دفتر آبادی
۴۲	۴۱	۴۰	۳۹	۳۸	۳۷	۳۶	۳۵	۳۴	۳۳	۳۲	۳۱	۳۰	۲۹	۲۸	۲۷	۲۶	۲۵	۲۴	۲۳	۲۲	۲۱	۲۰	۱۹	۱۸	۱۷
۱۰۰۰	۲۵۰۰		*	*					*							*	*	*	*		*	*	*	*	۲
۲۰۰	۱۵۰۰			*												*	*	*	*		*	*	*	*	۳
۱۰۰	۳۰۰			*												*	*	*	*		*	*	*	*	۴
۱۰۰	۲۸۰۰			*					*							*	*	*	*		*	*	*	*	۵
۲۰۰	۱۰۵۰			*												*	*	*	*		*	*	*	*	۶
۱۵۰	۱۶۰۰			*					*							*	*	*	*		*	*	*	*	۷
۱۰۰	۱۲۰			*												*	*	*	*		*	*	*	*	۸
۱۲۰	۱۳۳۰			*												*	*	*	*		*	*	*	*	۹
۱۰۰	۲۵۰۰			*				*						*		*	*	*	*		*	*	*	*	۱۰
۲۰۰	۱۲۰۰			*					*					*		*	*	*	*		*	*	*	*	۱۱
۴۰	۴۴۰			*					*					*		*	*	*	*		*	*	*	*	۱۲
۱۵۰	۳۰۰			*					*					*		*	*	*	*		*	*	*	*	۱۳
۱۵۰	۲۵۰۰			*					*					*		*	*	*	*		*	*	*	*	۱۴
۲۰۰	۲۵۰۰			*					*					*		*	*	*	*		*	*	*	*	۱۵
۲۵۰	۲۴۰			*					*					*		*	*	*	*		*	*	*	*	۱۶
۱۰۰	۲۵۵۰			*					*					*		*	*	*	*		*	*	*	*	۱۷
۱۰۰	۱۰۰۰			*					*					*		*	*	*	*		*	*	*	*	۱۸
۵۰۰	۸۰۰۰			*		*			*					*		*	*	*	*		*	*	*	*	۱۹
۱۶۰	۳۰			*					*					*		*	*	*	*		*	*	*	*	۲۰
۴۹۶۲	۱۲۵۵۱۵	*	۱	۱۶	*		۱	*	۶	*	*	*	*	۲	۱	۱۱	۷	۱۱	۷	*	۱	۲۳	۱۶	۱۲	
۶۰	۸۰۰			*					*					*		*	*	*	*		*	*	*	*	۱
۳۷	۲۵۰			*					*					*		*	*	*	*		*	*	*	*	۲
۷۰	۲۲۰			*					*					*		*	*	*	*		*	*	*	*	۳
۱۰۰	*			*					*					*		*	*	*	*		*	*	*	*	۴
۲۰	۱۲۰			*					*					*		*	*	*	*		*	*	*	*	۵
۶۰۰	۲۰۰۰			*					*					*		*	*	*	*		*	*	*	*	۶
۱۲۰	۲۲۰۰			*					*					*		*	*	*	*		*	*	*	*	۷
۱۵	۱۰۰			*					*					*		*	*	*	*		*	*	*	*	۸
۳۰۰	۳۰۰۰			*					*					*		*	*	*	*		*	*	*	*	۹
۲۰۰	۲۵۰۰			*					*					*		*	*	*	*		*	*	*	*	۱۰
۲۵۰	۷۵۰			*					*					*		*	*	*	*		*	*	*	*	۱۱
۸۰۰	۸۵۰۰			*					*					*		*	*	*	*		*	*	*	*	۱۲
۴۰	۷۰			*					*					*		*	*	*	*		*	*	*	*	۱۳
۱۵۰	۲۵۰۰			*					*					*		*	*	*	*		*	*	*	*	۱۴
۲۵۰	۷۵۰			*					*					*		*	*	*	*		*	*	*	*	۱۵
۴۰۰	۵۲۰۰	*		*			*		*					*		*	*	*	*		*	*	*	*	۱۶
۷۰	۳۵۵			*					*					*		*	*	*	*		*	*	*	*	۱۷
۱۰۰	۱۰۰۰			*					*					*		*	*	*	*		*	*	*	*	۱۸
۸۰	۶۰۰			*					*					*		*	*	*	*		*	*	*	*	۱۹
۸۰۰	۹۱۰۰۰			*					*					*		*	*	*	*		*	*	*	*	۲۰
۱۵۰	۲۲۰۰			*					*					*		*	*	*	*		*	*	*	*	۲۱
۱۰۰	*			*					*					*		*	*	*	*		*	*	*	*	۲۲
۱۵۰	۴۰۰			*					*					*		*	*	*	*		*	*	*	*	۲۳
۱۰۰	۱۰۰۰			*					*					*		*	*	*	*		*	*	*	*	۲۴

شماره ردیف آبادی	آبادی	نوع راه آبادی (کد)	تعداد خانوار	کل جمعیت	جمعیت عساکر و پیشتر	جمعیت باسواد	جمعیت شغل	فعالیت کشاورزی							
								زراعت	باغداری	دامداری دامپروری	پرورش طیور	پرورش گاو ابریشم	پرورش بز و گوسفند	پرورش ماهی	
۱	۲	۳	۴	۵	۶	۷	۸	۹	۱۰	۱۱	۱۲	۱۳	۱۴	۱۵	۱۶
	دهستان مرگور		۳۶۱۰	۳۵۲۳۴	۱۹۱۳۶	۴۰۸۱	۴۱۱۵	۵۲	*	*	*	*	*	*	*
۱	اورس	۲	۵۷	۳۴۴	۳۳۴	۲۲	۸۲	*	*	*	*	*	*	*	*
۲	بیاوان	۲	۸۱	۵۹۹	۴۳۸	۱۹	۱۶۳	*	*	*	*	*	*	*	*
۳	بیرازان	۲	۸۹	۷۰۹	۵۲۶	۸۳	۱۲۵	*	*	*	*	*	*	*	*
۴	بیراحسب	۲	۹۹	۶۷۹	۵۰۵	۶۳	۱۰۳	*	*	*	*	*	*	*	*
۵	بیبکران	۲	۱۸	۱۰۱	۷۵	۷	۱۹	*	*	*	*	*	*	*	*
۶	تازه کسند	۲	۳	۲۳	۱۴	۳	۵	*	*	*	*	*	*	*	*
۷	توپوز آباد	۲	۲۳	۱۸۹	۱۳۹	۲۷	۲۶	*	*	*	*	*	*	*	*
۸	چریک آباد	۲	۸۲	۶۱۰	۴۵۴	۷	۱۴۰	*	*	*	*	*	*	*	*
۹	حسن آباد	۲	۲۲	۱۶۱	۱۳۲	۲۷	۳۰	*	*	*	*	*	*	*	*
۱۰	حلج	۲	۷۸	۵۱۰	۳۰۴	۵۰	۳۶	*	*	*	*	*	*	*	*
۱۱	خور احسب	۲	۲۳	۱۳۱	۱۶۲	۷	۳۴	*	*	*	*	*	*	*	*
۱۲	دو کاشا	۴	۲۲	۱۱۱	۱۵۱	۴	۳۵	*	*	*	*	*	*	*	*
۱۳	دیوزج	۲	۳۵۷	۲۲۸۸	۱۸۲۲	۵۶۰	۲۱۶	*	*	*	*	*	*	*	*
۱۴	رزک	۲	۱۱۵	۸۰۹	۶۲۷	۲۱۶	۱۲۴	*	*	*	*	*	*	*	*
۱۵	زیوه	۲	۱۷۲	۱۱۳۲	۸۸۱	۲۳۶	۱۶۶	*	*	*	*	*	*	*	*
۱۶	ژار آباد	۲	۷۸	۵۷۶	۴۳۴	۸۹	۹۱	*	*	*	*	*	*	*	*
۱۷	ژراژی	۲	۵۲	۳۹۲	۲۳۲	۴۹	۶۵	*	*	*	*	*	*	*	*
۱۸	سودین آباد	۲	۱۷	۹۲	۶۸	۷	۶۱	*	*	*	*	*	*	*	*
۱۹	سورکان	۲	۴۵	۲۹۶	۲۸۹	۶	۶۹	*	*	*	*	*	*	*	*
۲۰	سومن آباد	۲	۵۲	۳۲۲	۲۹۱	۳۴	۳۴	*	*	*	*	*	*	*	*
۲۱	سوله دوگن	۲	۸	۹۱	۶۷	۴	۱۲	*	*	*	*	*	*	*	*
۲۲	سه گران	۲	۶۲	۴۳۴	۳۳۵	۴۰	۵۲	*	*	*	*	*	*	*	*
۲۳	شکل آباد	۲	۳۲	۲۰۹	۱۴۲	۵	۳۶	*	*	*	*	*	*	*	*
۲۴	شهر کز زیوه	۲	۱۷۶	۹۷۷	۷۲۷	۲۲۳	۳۰	*	*	*	*	*	*	*	*
۲۵	شیخ زرد	۲	۱۲	۸۹	۶۵	۳	۱۵	*	*	*	*	*	*	*	*
۲۶	شیرکان	۲	۶۲	۳۷۳	۲۶۳	۲۸	۱۱۸	*	*	*	*	*	*	*	*
۲۷	علیه	۲	۵۱	۳۶۲	۲۸۶	۱۳	۶۸	*	*	*	*	*	*	*	*
۲۸	فلکان	۲	۲۲	۱۲۱	۹۶	۱۳	۳۱	*	*	*	*	*	*	*	*
۲۹	قارانه	۲	۱۲۸	۸۲۷	۶۲۷	۱۹۵	۳۹	*	*	*	*	*	*	*	*
۳۰	کاشی پی	۴	۱	۵	۵	۰	۲	*	*	*	*	*	*	*	*
۳۱	کاشی دستار	۲	۱۱	۷۴	۶۱	۲۳	۹	*	*	*	*	*	*	*	*
۳۲	کاشی طایر	۴	۷	۵۳	۴۲	۲	۸	*	*	*	*	*	*	*	*
۳۳	کاسیر	۲	۹۲	۷۲۲	۵۸۴	۱۸۱	۱۱۲	*	*	*	*	*	*	*	*
۳۴	کچل آباد	۴	۲	۱۲	۸	۲	۳	*	*	*	*	*	*	*	*
۳۵	کچله	۴	۳۴	۲۷۹	۲۳۷	۲۲	۵۲	*	*	*	*	*	*	*	*
۳۶	کسپیان	۲	۱۸۷	۱۲۸۱	۹۳۶	۱۹۱	۳۲۴	*	*	*	*	*	*	*	*
۳۷	کلاسی	۲	۲۶	۲۲۲	۲۲۲	۲۲	۶۵	*	*	*	*	*	*	*	*
۳۸	گردوان	۲	۱۱۴	۷۷۲	۵۷۲	۱۱۲	۱۱۲	*	*	*	*	*	*	*	*
۳۹	گردیک	۲	۷۵	۴۷۱	۳۳۲	۷۵	۸۲	*	*	*	*	*	*	*	*
۴۰	گردیک شامر	۲	۲۲	۱۶۲	۱۱۱	۱۸	۲۶	*	*	*	*	*	*	*	*
۴۱	گلمستانه	۲	۴۸	۳۴۹	۲۶۷	۷۵	۶۳	*	*	*	*	*	*	*	*
۴۲	قله برهن	۲	۷	۵۵	۳۷	۰	۱۱	*	*	*	*	*	*	*	*
۴۳	لور زینتی	۲	۸۲	۷۴۷	۵۶۳	۳۶	۸۸	*	*	*	*	*	*	*	*

کد نوع راه آبادی: ۱، جاده اسفالت، ۲، جاده شوسه، ۳، جاده خاکی، ۴، سایر راه ها (راه آسفالته، راه آبی، راه سنگین)

تعداد گاو و گوساله	تعداد گوسفند بزرگ	تیمبرگاه با این آلات شادری	فروشگاه تعاونی	دستری به وسیله تصدیق عمومی رابو	تلفظ	دستری به روزنامه و مجله رابو	صندوق پست	بیمار و مامای رودستانی	دانشگاه پست و مخابرات	پزشک	خانه بهداشت	مرکز بهداشتی درمانی	حمام	آموزش و تفریح مواد آموزشی	مدرسه راهنمایی	دبستان	برق	آب لوله کشی	پایگاه خدمات بروج	مرکز خدمات رودستانی	دفتر خدمات زندگی	شورای اسلامی رودستانی	انگن مذهبی مسلمانان	بنیاد مذهبی مسلمانان	شماره ردیف آبادی
۴۲	۴۱	۴۰	۳۹	۳۸	۳۷	۳۶	۳۵	۳۴	۳۳	۳۲	۳۱	۳۰	۲۹	۲۸	۲۷	۲۶	۲۵	۲۴	۲۳	۲۲	۲۱	۲۰	۱۹	۱۸	۱۷
۱۲۵۸۰	۱۲۱۵۶۰	۲	۶	۱۲	۰	۱	۶	۰	۲	۲	۱	۰	۱	۲	۲	۲۷	۱۵	۱۶	۵	۰	۱	۴۴	۴۹	۲۶	۱
۲۰۰۰	۴۰۰۰															*						*	*	*	۱
۱۵۰	۶۰۰			*												*			*			*	*	*	۲
۶۰۰	۸۰۰															*						*	*	*	۳
۱۰۰	۱۱۵۰						*									*						*	*	*	۴
۴۰	۲۴۰															*						*	*	*	۵
۲۰	۰															*						*	*	*	۶
۸۰	۱۱۰۰															*						*	*	*	۷
۱۵۰	۲۲۰۰															*						*	*	*	۸
۲۰	۳۰۰															*						*	*	*	۹
۴۵۰	۲۰۰۰															*						*	*	*	۱۰
۷۰	۲۵۰۰															*						*	*	*	۱۱
۱۲۰	۱۴۰۰															*						*	*	*	۱۲
۴۰۰	۲۵۰۰	*	*	*			*			*	*					*		*	*			*	*	*	۱۳
۱۲۰	۲۲۵۰		*	*			*			*	*					*		*	*			*	*	*	۱۴
۴۰۰	۸۰۰		*	*		*	*			*	*		*	*		*		*	*			*	*	*	۱۵
۶۰۰	۲۵۰۰			*		*	*			*	*		*	*		*		*	*			*	*	*	۱۶
۱۰۰	۳۶۵۰						*			*	*		*	*		*		*	*			*	*	*	۱۷
۱۵	۵۰۰						*			*	*		*	*		*		*	*			*	*	*	۱۸
۴۰۰	۵۰۰۰						*			*	*		*	*		*		*	*			*	*	*	۱۹
۱۰۰	۱۱۰۰						*			*	*		*	*		*		*	*			*	*	*	۲۰
۱۸۰	۷۰۰						*			*	*		*	*		*		*	*			*	*	*	۲۱
۵۰۰	۱۰۰۰۰		*				*			*	*		*	*		*		*	*			*	*	*	۲۲
۱۰۰	۲۵۰۰						*			*	*		*	*		*		*	*			*	*	*	۲۳
۰	۰						*			*	*		*	*		*		*	*			*	*	*	۲۴
۷۰	۷۷۰						*			*	*		*	*		*		*	*			*	*	*	۲۵
۱۰۰	۶۰۰۰						*			*	*		*	*		*		*	*			*	*	*	۲۶
۸۰	۲۷۰۰						*			*	*		*	*		*		*	*			*	*	*	۲۷
۳۰۰	۲۸۰۰						*			*	*		*	*		*		*	*			*	*	*	۲۸
۱۱۵	۲۵۰	*					*			*	*		*	*		*		*	*			*	*	*	۲۹
۵	۵۰						*			*	*		*	*		*		*	*			*	*	*	۳۰
۳۰	۴۶۰						*			*	*		*	*		*		*	*			*	*	*	۳۱
۱۵	۱۲۰						*			*	*		*	*		*		*	*			*	*	*	۳۲
۴۰۰	۲۵۵۰			*			*			*	*		*	*		*		*	*			*	*	*	۳۳
۰	۶۰			*			*			*	*		*	*		*		*	*			*	*	*	۳۴
۱۵۰	۲۲۰۰			*			*			*	*		*	*		*		*	*			*	*	*	۳۵
۱۵۰	۱۲۰۰۰		*	*			*		*	*		*	*		*		*	*		*	*	*	*	*	۳۶
۱۴۰	۱۱۵۰			*			*		*	*		*	*		*		*	*		*	*	*	*	*	۳۷
۳۵۰	۲۳۰۰			*			*		*	*		*	*		*		*	*		*	*	*	*	*	۳۸
۵۰۰	۶۰۰۰			*			*		*	*		*	*		*		*	*		*	*	*	*	*	۳۹
۱۰۰	۱۰۶۰			*			*		*	*		*	*		*		*	*		*	*	*	*	*	۴۰
۳۰۰	۴۰۰۰			*			*		*	*		*	*		*		*	*		*	*	*	*	*	۴۱
۵۰	۱۲۰۰			*			*		*	*		*	*		*		*	*		*	*	*	*	*	۴۲
۴۰۰	۲۰۰۰			*			*		*	*		*	*		*		*	*		*	*	*	*	*	۴۳



خصوصیات اجتماعی - اقتصادی آبادیهای دارای سکنه شهرستان ارومیه

شماره ردیف آبادی	آبادی	کده آبادی	نوع راه آبادی (کده)	تعداد خانوار	کل جمعیت	جمعیت عمال بیشتر	جمعیت باسواد	جمعیت مثال	فعالیت عمده کشاورزی							
									۱۰	۱۱	۱۲	۱۳	۱۴	۱۵	۱۶	
۴۴	لاچانی	۰۳۹۴۲۹	۲	۱۵	۲۰۶	۱۶۵	۰	۲۵	*	*	*	*	*	*	*	*
۴۵	ملاهاک	۰۳۹۴۳۱	۲	۸۱	۵۰۲	۳۹۲	۸۵	۹۵	*	*	*	*	*	*	*	*
۴۶	مهمکان	۰۳۹۴۳۲	۲	۴۲	۲۵۱	۲۶۰	۲۳	۷۱	*	*	*	*	*	*	*	*
۴۷	مشور آباد	۰۳۹۴۳۳	۲	۵۵	۴۳۱	۴۳۴	۷۹	۱۵۱	*	*	*	*	*	*	*	*
۴۸	میر آباد	۰۳۹۴۳۴	۲	۴۴	۴۴۱	۳۶۴	۷۱	۷۰	*	*	*	*	*	*	*	*
۴۹	ناری	۰۳۹۴۳۵	۲	۴۸	۳۰۴	۲۲۱	۳۲	۴۴	*	*	*	*	*	*	*	*
۵۰	نرگی	۰۳۹۴۳۶	۲	۱۲۱	۹۹۹	۳۴۷	۱۸۱	۱۸۰	*	*	*	*	*	*	*	*
۵۱	نوی	۰۳۹۴۳۷	۲	۶۶	۸۹۴	۲۸۲	۳۹	۷۱	*	*	*	*	*	*	*	*
۵۲	هاشم آباد	۰۳۹۴۳۸	۲	۲۷۹	۱۴۹۱	۱۴۰۷	۴۰۶	۳۷۴	*	*	*	*	*	*	*	*
۵۳	هفت آباد	۰۳۹۴۳۹	۲	۲۲	۱۶۳	۱۰۲	۵۱	۷۱	*	*	*	*	*	*	*	*
	بخش سومای برادوست			۴۵۶۵	۳۳۲۵۳	۲۴۷۵۹	۲۹۲۶	۱۶۲۷	۱۱۲	۱۱۱	۱۱۷	۶۷	۱۱۷	۱۱۱	۱۱۱	۱۱۱
	دهستان برادوست			۱۸۸۸	۱۱۳۱۱	۱۰۶۶۲	۱۲۳۱	۲۴۳۰	۶۰	۱۱۱	۶۴	۴۳	۶۴	۱۱۱	۱۱۱	۱۱۱
۱	اخیان بزرگ	۰۳۹۵۰۴	۲	۱۱	۱۱۸	۸۵	۲۲	۲۶	*	*	*	*	*	*	*	*
۲	اخیان کوچک	۰۳۹۵۰۵	۲	۵	۴۰	۳۳	۷	۷	*	*	*	*	*	*	*	*
۳	ار بیلان	۰۳۹۵۰۶	۴	۲۲	۱۵۴	۱۲۱	۲	۵۱	*	*	*	*	*	*	*	*
۴	اسکندر آباد	۰۳۹۵۰۷	۱	۲۲	۱۷۸	۱۴۱	۳۳	۴۶	*	*	*	*	*	*	*	*
۵	اسنگر ان	۰۳۹۵۰۸	۲	۱۷	۱۱۵	۸۴	۲	۵۵	*	*	*	*	*	*	*	*
۶	الوسان	۰۳۹۵۱۰	۴	۱۰	۶۴	۴۲	۰	۳۸	*	*	*	*	*	*	*	*
۷	امام کندی	۰۳۹۵۱۰	۱	۶	۵۴	۴۰	۱۲	۱۴	*	*	*	*	*	*	*	*
۸	اودلان سفلی	۰۳۹۵۱۱	۲	۲۲	۲۶۸	۱۹۹	۳۳	۶۶	*	*	*	*	*	*	*	*
۹	اودلان علیا	۰۳۹۵۱۲	۲	۲	۱۹	۱۷	۶	۲	*	*	*	*	*	*	*	*
۱۰	اویک	۰۳۹۵۱۲	۳	۷	۶۹	۴۹	۰	۳۱	*	*	*	*	*	*	*	*
۱۱	ایشکه سو	۰۳۹۵۰۹	۱	۲۲	۱۵۷	۱۲۵	۲۱	۲۷	*	*	*	*	*	*	*	*
۱۲	بانی	۰۳۹۵۱۴	۳	۲۵	۱۹۷	۱۵۱	۴	۳۴	*	*	*	*	*	*	*	*
۱۳	بهریک	۰۳۹۵۱۶	۳	۱۵	۱۱۷	۸۰	۰	۱۸	*	*	*	*	*	*	*	*
۱۴	بهریکه	۰۳۹۵۱۷	۳	۲۷	۱۵۲	۱۰۴	۲۵	۳۴	*	*	*	*	*	*	*	*
۱۵	پیمان	۰۳۹۵۱۹	۳	۲۲	۱۵۲	۱۲۵	۴	۳۸	*	*	*	*	*	*	*	*
۱۶	پست	۰۳۹۵۲۰	۳	۶	۴۳	۳۲	۹	۷	*	*	*	*	*	*	*	*
۱۷	پدرقل	۰۳۹۵۲۱	۳	۱۹	۱۶۱	۱۲۶	۴	۳۵	*	*	*	*	*	*	*	*
۱۸	تازه کندی	۰۳۹۵۲۲	۳	۱۸	۱۲۷	۹۹	۱۲	۴۰	*	*	*	*	*	*	*	*
۱۹	تازه کندی مال	۰۳۹۵۲۲	۴	۵	۳۴	۱۴	۶	۷	*	*	*	*	*	*	*	*
۲۰	تپیک	۰۳۹۵۲۳	۲	۶	۵۶	۳۹	۵	۲۲	*	*	*	*	*	*	*	*
۲۱	تمتمان	۰۳۹۵۲۵	۲	۹	۶۵	۴۵	۱۱	۲۱	*	*	*	*	*	*	*	*
۲۲	چره	۰۳۹۵۲۶	۲	۵۱	۴۰۰	۲۷۲	۵	۱۱۰	*	*	*	*	*	*	*	*
۲۳	چره	۰۳۹۵۲۷	۱	۹	۲۳	۵۵	۱۲	۱۷	*	*	*	*	*	*	*	*
۲۴	خانیک	۰۳۹۵۲۹	۳	۱۲	۹۱	۶۵	۱	۳۴	*	*	*	*	*	*	*	*
۲۵	خرابه سنجی	۰۳۹۵۳۰	۳	۲۷	۳۲۴	۲۴۴	۱۱	۱۵۱	*	*	*	*	*	*	*	*
۲۶	خلیان	۰۳۹۵۳۱	۳	۳۱	۱۵۴	۱۲۲	۲۸	۴۷	*	*	*	*	*	*	*	*
۲۷	خوش الان	۰۳۹۵۳۲	۱	۴۰	۲۱۰	۲۵۲	۴۷	۳۴	*	*	*	*	*	*	*	*
۲۸	در بند	۰۳۹۵۳۳	۴	۳	۲۵	۲۲	۷	۵	*	*	*	*	*	*	*	*
۲۹	رابط	۰۳۹۵۳۵	۳	۲۸	۲۰۷	۱۵۹	۵۴	۴۲	*	*	*	*	*	*	*	*
۳۰	روند سفلی	۰۳۹۵۳۶	۱	۱۱	۱۰۲	۷۷	۲۹	۳۳	*	*	*	*	*	*	*	*
۳۱	روند علیا	۰۳۹۵۳۷	۱	۱۱	۹۷	۶۴	۲۲	۱۷	*	*	*	*	*	*	*	*

کده نوع راه آبادی: ۱، جاده اسفالت، ۲، جاده شوسه، ۳، جاده خاکی، ۴، مارود، ۵، سایر (اینگاه راه آبن یا راه آبی)، ۵، نامشخص ۶

تعداد گاو و گوساله	تعداد گوسفند بزرگ	تیمبرگاه شین آلات کش درزی	فروشگاه آذوقه خانی	دسترسی به وسایل تعمیر عمومی و ابزارآلات	تلفن	دسترسی به روزنامه و مجله و ابزارآلات	صندوق پست	بیمار و دامی دروسایی	دانشگاه کیمیا و داروشناسی	پزشک	خانه بهداشت	مرکز بهداشتی درمانی	حمام	آموزش و تفریح کودکان	مدرسه راهنمایی	دبستان	برق	آب لوله کشی	پایگاه خدمات بستری	مرکز خدمات درمانی	دفتر بهداشت سازمانی	شورای اسلامی دروسایی	امکن مذهبی سازمان	سنگ مذهبی سازمان	شماره درویش آبادی
۴۲	۴۱	۴۰	۳۹	۳۸	۳۷	۳۶	۳۵	۳۴	۳۳	۳۲	۳۱	۳۰	۲۹	۲۸	۲۷	۲۶	۲۵	۲۴	۲۳	۲۲	۲۱	۲۰	۱۹	۱۸	۱۷
۵۰	۶۰۰																		*			*	*	*	۴۴
۲۰۰	۸۰۰															*	*					*	*	*	۴۵
۲۰۰	۳۵۰۰			*												*	*					*	*	*	۴۶
۱۵۰	۱۷۰۰			*												*	*					*	*	*	۴۷
۲۵۰	۲۸۰۰		*													*	*					*	*	*	۴۸
۲۰۰	۷۰۰															*	*					*	*	*	۴۹
۶۰۰	۲۵۰۰			*						*						*	*		*			*	*	*	۵۰
۱۶۰	۲۰۰۰			*						*						*	*		*			*	*	*	۵۱
۵۰۰	۴۰۰	*		*			*			*						*	*		*			*	*	*	۵۲
۳۰۰	۷۰۰															*	*		*			*	*	*	۵۳
۱۲۱۶۱	۲۹۱۶۷	۱	۵	۵۲	۰	۰	۰	۱	۲	۴	۱	۱	۵	۳	۲	۲۸	۱۱	۱۵	۲۵	۰	۰	۹۷	۸۵	۶۵	۱
۵۵۶۶	۱۰۵۱۲۲	۱	۱	۳۲	۰	۰	۰	۰	۲	۴	۱	۱	۴	۱	۱	۲۱	۱۱	۱۲	۴	۰	۰	۶۴	۳۶	۲۰	۲
۱۵	۱۰۵۰																					*	*	*	۳
۶۰	۱۲۵۰۰																					*	*	*	۴
۱۰۰	۹۰۰																					*	*	*	۵
۶۰	۱۲۰۰																					*	*	*	۶
۰	۲۲۰۰																					*	*	*	۷
۰	۱۰۰			*													*	*				*	*	*	۸
۱۲۰	۲۰۰۰			*														*				*	*	*	۹
۰	۰																					*	*	*	۱۰
۰	۱۴۲۰																					*	*	*	۱۱
۱۰	۱۵۰۰															*	*					*	*	*	۱۲
۱۰۰	۴۰۰۰			*					*													*	*	*	۱۳
۶۰	۸۰۰																					*	*	*	۱۴
۲۰۰	۶۰۰			*																		*	*	*	۱۵
۲۰	۷۰۰			*																		*	*	*	۱۶
۳۰	۱۵۰			*																		*	*	*	۱۷
۱۰۰	۱۲۰۰			*																		*	*	*	۱۸
۶۰	۱۴۵۰			*					*	*								*				*	*	*	۱۹
۴۰	۳۵۰			*														*				*	*	*	۲۰
۵۰	۵۰۰			*														*				*	*	*	۲۱
۰	۱۲۵۰			*													*	*	*	*	*	*	*	*	۲۲
۱۰۰	۸۰۰۰			*													*	*	*	*	*	*	*	*	۲۳
۳۰	۳۵۰			*													*	*	*	*	*	*	*	*	۲۴
۰	۳۹۰۰			*													*	*	*	*	*	*	*	*	۲۵
۲۰۰	۱۲۵۰۰			*													*	*	*	*	*	*	*	*	۲۶
۶۰	۱۱۲۵			*													*	*	*	*	*	*	*	*	۲۷
۱۰۰	۶۰۰			*										*		*	*	*	*	*	*	*	*	*	۲۸
۵۰	۳۴۰			*												*	*	*	*	*	*	*	*	*	۲۹
۱۰۰	۰			*												*	*	*	*	*	*	*	*	*	۳۰
۲۰۰	۶۵۰			*												*	*	*	*	*	*	*	*	*	۳۱
۷	۱۲۰			*												*	*	*	*	*	*	*	*	*	۳۱

خصوصیات اجتماعی - اقتصادی آبادیهای دارایی سکنه شهرستان ارومیه

شماره ریزش آبادی	آبادی	کد آبادی	نوع راه آبادی (کد)	تعداد خانوار	کل جمعیت	جمعیت عمال بیشتر	جمعیت باسواد	جمعیت شغل	فعايت عمده کشاورزی					
									۱۰	۱۱	۱۲	۱۳	۱۴	
۲۲	زنگکان.....	۰۲۹۵۲۸	۲	۲۰	۲۰۴	۱۴۲	۱۲	۴۲	*	*	*	*	*	*
۲۳	مرو.....	۰۲۹۵۲۹	۱	۲۹	۲۸۲	۲۰۸	۶۸	۴۷	*	*	*	*	*	*
۲۴	سنجی.....	۰۳۹۵۳۰	۱	۱۸	۵۶۷	۴۶۱	۱۰۵	۱۲۵	*	*	*	*	*	*
۲۵	سوربانی.....	۰۳۹۵۳۱	۲	۴	۳۴	۲۲	۲	۴	*	*	*	*	*	*
۲۶	شفتیک سفلی.....	۰۳۹۵۳۲	۲	۱۲	۱۹۹	۱۴۰	۲۶	۴۳	*	*	*	*	*	*
۲۷	شفتیک علیا.....	۰۳۹۵۳۳	۲	۲۹	۲۷۲	۲۱۰	۳۸	۶۶	*	*	*	*	*	*
۲۸	سوربانی.....	۰۳۹۵۳۴	۲	۱۲	۷۹	۳۷	۶	۲۲	*	*	*	*	*	*
۲۹	عمر آباد.....	۰۳۹۵۳۵	۲	۳۴	۳۴۸	۲۶۰	۸۸	۱۰۸	*	*	*	*	*	*
۳۰	قرنسا.....	۰۳۹۵۳۶	۲	۲۱	۲۲۷	۱۸۵	۹	۳۴	*	*	*	*	*	*
۳۱	قره اغاج.....	۰۳۹۵۳۷	۲	۲۵	۲۶۶	۲۰۵	۲۶	۶۷	*	*	*	*	*	*
۳۲	قصریک.....	۰۳۹۵۳۸	۲	۱۱	۸۶	۶۷	۹	۱۸	*	*	*	*	*	*
۳۳	کاشی سبی.....	۰۳۹۵۳۹	۱	۱۹	۱۲۷	۱۰۲	۲۰	۲۸	*	*	*	*	*	*
۳۴	کاشی شوریک.....	۰۳۹۵۴۰	۲	۲۱	۲۱۲	۱۶۴	۱۰	۴۷	*	*	*	*	*	*
۳۵	کریم آباد.....	۰۳۹۵۴۱	۲	۱۱	۷۱	۵۲	۳	۲۳	*	*	*	*	*	*
۳۶	کرور آباد.....	۰۳۹۵۴۲	۱	۹	۷۲	۴۲	۱۳	۱۴	*	*	*	*	*	*
۳۷	کورانه.....	۰۳۹۵۴۳	۱	۴۶	۲۵۹	۲۸۲	۱۲۷	۷۶	*	*	*	*	*	*
۳۸	کورته کوپل.....	۰۳۹۵۴۴	۲	۱۷	۱۰۹	۸۳	۰	۲۲	*	*	*	*	*	*
۳۹	کولگنی.....	۰۳۹۵۴۵	۲	۵۷	۴۶۵	۳۴۲	۱۰۱	۹۰	*	*	*	*	*	*
۴۰	قل شیخان.....	۰۳۹۵۴۶	۲	۴۵	۲۵۴	۲۵۷	۸۰	۱۱۳	*	*	*	*	*	*
۴۱	خندچین.....	۰۳۹۵۴۷	۲	۲۸۰	۲۰۴۱	۱۵۰۰	۵۳۷	۴۲۸	*	*	*	*	*	*
۴۲	گوران آباد.....	۰۳۹۵۴۸	۱	۱۵	۹۰	۷۲	۳	۱۵	*	*	*	*	*	*
۴۳	گوندک ملا.....	۰۳۹۵۴۹	۱	۲۱	۲۳۸	۱۷۹	۷۶	۵۵	*	*	*	*	*	*
۴۴	مانران.....	۰۳۹۵۵۰	۲	۴۳	۲۹۸	۲۲۵	۹۴	۷۳	*	*	*	*	*	*
۴۵	مجرومه.....	۰۳۹۵۵۱	۲	۱۹	۸۸	۶۷	۱۰	۲۳	*	*	*	*	*	*
۴۶	مرگرف.....	۰۳۹۵۵۲	۲	۱۲	۱۰۱	۷۲	۲۰	۱۵	*	*	*	*	*	*
۴۷	مستکان.....	۰۳۹۵۵۳	۲	۲۲	۱۶۰	۱۲۵	۳۵	۲۸	*	*	*	*	*	*
۴۸	مسکین.....	۰۳۹۵۵۴	۲	۳۶	۲۷۲	۲۰۸	۴	۷۵	*	*	*	*	*	*
۴۹	ملونه.....	۰۳۹۵۵۵	۲	۶۱	۴۷۵	۳۴۶	۹۰	۱۶۱	*	*	*	*	*	*
۵۰	میرد اورد.....	۰۳۹۵۵۶	۲	۷	۳۸	۲۶	۰	۱۰	*	*	*	*	*	*
۵۱	نوجوان.....	۰۳۹۵۵۷	۲	۲۳	۲۴۷	۱۸۱	۵۱	۵۶	*	*	*	*	*	*
۵۲	نوجوان.....	۰۳۹۵۵۸	۲	۸۹	۶۴۶	۵۰۱	۱۴۳	۱۱۲	*	*	*	*	*	*
۵۳	نوجوان.....	۰۳۹۵۵۹	۲	۱۰	۷۶	۵۷	۱	۳۶	*	*	*	*	*	*
۵۴	هفتساران.....	۰۳۹۵۶۰	۲	۵۵	۴۰۲	۳۰۵	۹۰	۱۱۹	*	*	*	*	*	*
۵۵	هنگروان.....	۰۳۹۵۶۱	۱	۲۶	۲۰۹	۱۶۱	۵۸	۵۶	*	*	*	*	*	*
دهستان سومالی														
۱	امکدریان.....	۰۳۹۶۶۰	۲	۲۵	۱۹۲	۱۳۶	۵	۴۷	*	*	*	*	*	*
۲	اغقل.....	۰۳۹۶۶۱	۲	۹۲	۶۸۷	۴۸۸	۲۸	۱۲۵	*	*	*	*	*	*
۳	بازرگه.....	۰۳۹۶۶۲	۲	۱۵	۹۶	۷۴	۴	۲۵	*	*	*	*	*	*
۴	بازوان.....	۰۳۹۶۶۳	۲	۱۰۱	۷۳۱	۵۱۶	۵۲	۱۹۰	*	*	*	*	*	*
۵	بچه چیک.....	۰۳۹۶۶۴	۲	۵۲	۳۵۰	۲۷۶	۷	۷۵	*	*	*	*	*	*
۶	برده کوه.....	۰۳۹۶۶۵	۲	۲۱	۲۰۶	۱۴۸	۶	۳۹	*	*	*	*	*	*
۷	برده رش.....	۰۳۹۶۶۶	۲	۲۹	۲۲۳	۱۵۲	۶	۵۴	*	*	*	*	*	*
۸	برده زی.....	۰۳۹۶۶۷	۲	۲۸	۲۸۴	۲۱۱	۵	۴۹	*	*	*	*	*	*
۹	برده بیان.....	۰۳۹۶۶۸	۲	۲۷	۲۶۱	۱۹۶	۶	۵۷	*	*	*	*	*	*
تعداد کل														
				۲۶۷۷	۱۹۰۴۲	۱۴۰۹۷	۱۵۰۵	۳۸۳۷						

کد نوع راه آبادی: ۱ جاده اسفالت، ۲ جاده شوسه، ۳ جاده خاکی، ۴ مارو، ۵ سایر (اینگاه راه آهین باره آبی)، ۵ ناخش ۶

تعداد گاو و گوساله	۴۲	.	۲۲
تعداد گوسفند و بز	۴۱	۱۰۰۰	۲۲
تعمیرگاه ماشین آلات درزی	۴۰	.	۲۲
فروشگاه کتابخانه	۳۹	*	۲۲
دسترسی به سیستم اینترنتی آرایه	۳۸	*	۲۴
تلفن	۳۷	.	۲۵
دسترسی به روزنامه مجله و آرایه	۳۶	.	۲۶
صندوق پست	۳۵	.	۲۷
بیمار و دامای روستایی	۳۴	.	۲۸
داپزشک متخصصین دامپزشکی	۳۳	.	۲۷
پزشک	۳۲	*	۲۶
خانه بهداشت	۳۱	.	۲۵
مرکز بهداشتی درمانی	۳۰	.	۲۴
حمام	۲۹	*	۲۳
آموزش تخصصی سواد آموزی	۲۸	.	۲۲
مدرسه راهنمایی	۲۷	.	۲۱
دبستان	۲۶	.	۲۰
برق	۲۵	*	۱۹
آب لوله کشی	۲۴	*	۱۸
پایگاه تعاونی بیج	۲۳	*	۱۷
مرکز خدمات روستایی	۲۲	.	
دفتر جهاد سازندگی	۲۱	.	
شورای اسلامی روستایی	۲۰	*	
اماکن مذهبی مسلمانان	۱۹	*	
سنگ مذبحی مسلمانان	۱۸	*	
شماره ردیف آبادی	۱۷	۲۲	۲۲
		۲۲	۲۲
		۲۴	۲۴
		۲۵	۲۵
		۲۶	۲۶
		۲۷	۲۷
		۲۸	۲۸
		۲۹	۲۹
		۳۰	۳۰
		۳۱	۳۱
		۳۲	۳۲
		۳۳	۳۳
		۳۴	۳۴
		۳۵	۳۵
		۳۶	۳۶
		۳۷	۳۷
		۳۸	۳۸
		۳۹	۳۹
		۴۰	۴۰
		۴۱	۴۱
		۴۲	۴۲
		۴۳	۴۳
		۴۴	۴۴
		۴۵	۴۵
		۴۶	۴۶
		۴۷	۴۷
		۴۸	۴۸
		۴۹	۴۹
		۵۰	۵۰
		۵۱	۵۱
		۵۲	۵۲
		۵۳	۵۳
		۵۴	۵۴
		۵۵	۵۵
		۵۶	۵۶
		۵۷	۵۷
		۵۸	۵۸
		۵۹	۵۹
		۶۰	۶۰
		۶۱	۶۱
		۶۲	۶۲
		۶۳	۶۳
		۶۴	۶۴
		۶۵	۶۵
		۶۶	۶۶
		۶۷	۶۷
		۶۸	۶۸
		۶۹	۶۹
		۷۰	۷۰
		۷۱	۷۱
		۷۲	۷۲
		۷۳	۷۳
		۷۴	۷۴
		۷۵	۷۵
		۷۶	۷۶
		۷۷	۷۷
		۷۸	۷۸
		۷۹	۷۹
		۸۰	۸۰

خصوصیات اجتماعی - اقتصادی آبادیهای دارای سکنه شهرستان ارومیه

شماره ردیف آبادی	آبادی	کد آبادی	نوع راه آبادی (کد)	تعداد خانوار	کل جمعیت	جمعیت عساکر و پیشتر	جمعیت باسواد	جمعیت مثال	فعالیت کشاورزی						
									۱۰	۱۱	۱۲	۱۳	۱۴	۱۵	۱۶
۱۰	بیر سبزی	۰۳۹۶۵۹	۲	۲۶	۲۱۸	۱۶۲	۲۸	۵۷	*	*	*	*	*	*	*
۱۱	بهرکت آباد	۰۳۹۶۶۰	۲	۴۲	۲۲۶	۲۳۰	۸	۷۵	*	*	*	*	*	*	*
۱۲	بهر انجونی	۰۳۹۶۶۱	۲	۹۲	۶۵۹	۴۹۲	۲۲	۹۷	*	*	*	*	*	*	*
۱۳	چتر	۰۳۹۶۶۲	۴	۴۲	۲۴۶	۲۶۸	۱۱	۶۳	*	*	*	*	*	*	*
۱۴	چلقران	۰۳۹۶۶۴	۲	۵۵	۴۶۶	۳۳۳	۸۴	۸۶	*	*	*	*	*	*	*
۱۵	چو چهن	۰۳۹۶۶۵	۲	۶۳	۴۹۹	۳۴۰	۱۵	۹۲	*	*	*	*	*	*	*
۱۶	چو هنی	۰۳۹۶۶۶	۲	۴۷	۲۷۰	۲۱۳	۱۵	۵۰	*	*	*	*	*	*	*
۱۷	حسن آباد	۰۳۹۷۰۵	۲	۲۵	۲۷۸	۱۷۲	۱۲	۴۹	*	*	*	*	*	*	*
۱۸	حسینلو	۰۳۹۶۶۷	۲	۵۶	۴۱۳	۳۰۲	۲	۸۹	*	*	*	*	*	*	*
۱۹	خانیقده	۰۳۹۶۶۸	۲	۲۳	۲۴۴	۱۸۴	۱۱	۷۰	*	*	*	*	*	*	*
۲۰	خره گوش	۰۳۹۶۶۹	۲	۹۷	۷۵۱	۵۶۷	۸۹	۱۴۹	*	*	*	*	*	*	*
۲۱	ریکت آباد	۰۳۹۶۷۰	۲	۲۲	۱۴۷	۹۹	۱۱	۲۰	*	*	*	*	*	*	*
۲۲	صاکنان	۰۳۹۶۷۱	۲	۲۶	۱۷۵	۱۳۵	۱۱	۳۱	*	*	*	*	*	*	*
۲۳	سلطانی	۰۳۹۶۷۲	۴	۲۶	۱۹۶	۱۴۷	۴	۵۱	*	*	*	*	*	*	*
۲۴	سپارک	۰۳۹۶۷۳	۲	۹	۷۵	۵۳	۱۲	۱۱	*	*	*	*	*	*	*
۲۵	میدان	۰۳۹۶۷۴	۲	۹۰	۶۶۶	۴۹۰	۱۶	۱۲۲	*	*	*	*	*	*	*
۲۶	میرن آباد	۰۳۹۶۷۵	۲	۵۲	۳۷۸	۲۸۸	۸۸	۶۸	*	*	*	*	*	*	*
۲۷	مورمان آباد	۰۳۹۶۷۷	۲	۴۰	۲۸۰	۲۲۴	۵	۵۸	*	*	*	*	*	*	*
۲۸	مورقیان	۰۳۹۶۷۸	۲	۷۵	۵۶۷	۴۰۱	۷۳	۸۴	*	*	*	*	*	*	*
۲۹	عبیدی بیگ	۰۳۹۶۸۰	۲	۶	۴۴	۳۰	۳	۹	*	*	*	*	*	*	*
۳۰	غزان	۰۳۹۶۶۲	۲	۴۷	۲۳۸	۲۵۹	۵	۷۵	*	*	*	*	*	*	*
۳۱	فیروزیان	۰۳۹۶۸۱	۲	۵۱	۲۹۹	۲۲۱	۱۱	۳۶	*	*	*	*	*	*	*
۳۲	قصر بیگ	۰۳۹۶۸۲	۲	۵۲	۳۷۲	۲۸۰	۴۰	۸۳	*	*	*	*	*	*	*
۳۳	قورمیک	۰۳۹۶۸۳	۲	۵۷	۴۰۲	۲۸۷	۲۵	۸۶	*	*	*	*	*	*	*
۳۴	قوشی	۰۳۹۶۸۴	۲	۹۲	۶۷۹	۵۰۶	۹۵	۱۴۱	*	*	*	*	*	*	*
۳۵	کاتسپی	۰۳۹۶۸۵	۲	۲۳	۱۷۰	۱۱۷	۶	۳۵	*	*	*	*	*	*	*
۳۶	کاشی رخ	۰۳۹۶۸۶	۲	۵۸	۴۶۳	۳۴۳	۳۴	۹۷	*	*	*	*	*	*	*
۳۷	کاشی میران	۰۳۹۶۸۷	۲	۲۱	۱۴۲	۹۴	۱	۲۳	*	*	*	*	*	*	*
۳۸	کشیسی	۰۳۹۶۸۹	۲	۲۸	۲۰۵	۲۱۶	۳۱	۶۰	*	*	*	*	*	*	*
۳۹	کوران	۰۳۹۶۹۰	۲	۶۱	۴۱۸	۲۸۲	۷	۶۶	*	*	*	*	*	*	*
۴۰	کچی	۰۳۹۷۰۶	۲	۸۲	۵۹۰	۴۲۹	۲۷	۱۳۰	*	*	*	*	*	*	*
۴۱	کله خر	۰۳۹۶۹۱	۲	۶۱	۲۸۲	۲۷۶	۱۴	۷۸	*	*	*	*	*	*	*
۴۲	کلی سویی	۰۳۹۶۹۲	۲	۵	۳۰	۲۵	۰	۹	*	*	*	*	*	*	*
۴۳	کندی	۰۳۹۶۹۳	۲	۱۰۹	۷۵۷	۵۵۸	۱۴۱	۱۰۶	*	*	*	*	*	*	*
۴۴	کودل	۰۳۹۶۹۴	۲	۷	۵۲	۴۰	۱	۱۳	*	*	*	*	*	*	*
۴۵	مرنه	۰۳۹۶۹۶	۲	۲۲	۱۷۳	۱۳۷	۱۹	۶۷	*	*	*	*	*	*	*
۴۶	مستکان	۰۳۹۶۹۷	۲	۶۰	۴۴۹	۳۵۰	۱۶	۹۰	*	*	*	*	*	*	*
۴۷	ممکان	۰۳۹۶۹۸	۲	۱۳۹	۸۶۵	۶۷۸	۱۵۰	۱۶۶	*	*	*	*	*	*	*
۴۸	میر آباد	۰۳۹۶۹۹	۲	۲۰	۱۸۵	۱۲۸	۳	۳۹	*	*	*	*	*	*	*
۴۹	میشکل	۰۳۹۷۰۰	۲	۴۲	۲۷۷	۱۹۹	۳	۶۲	*	*	*	*	*	*	*
۵۰	هفتیان	۰۳۹۷۰۱	۲	۸۱	۵۳۳	۴۱۸	۹۰	۱۰۸	*	*	*	*	*	*	*
۵۱	هله قوش	۰۳۹۷۰۲	۲	۲۸	۳۴۴	۱۹۲	۱۳	۴۶	*	*	*	*	*	*	*
۵۲	هور سین	۰۳۹۷۰۳	۲	۸۵	۶۳۳	۴۷۵	۱۱۸	۱۲۶	*	*	*	*	*	*	*
۵۳	پنجه	۰۳۹۷۰۴	۲	۴۵	۳۰۵	۲۴۶	۶	۷۵	*	*	*	*	*	*	*

کد نوع راه آبادی: ۱. جاده اسفالت، ۲. جاده شوسه، ۳. جاده خاکی، ۴. مارو، ۵. سایر (اینگاه راه آسین یا راه آبی)، ۵. نامشخص

تعداد گاو گوساله	تعداد گوسفند بزرگ	تغییرگاه بین آلات کش درزی	فروشگاه تعاونی	دستری برسدین عیوی رابو	تلفن	دستری برودرمانه جو رابو	صدوق پست	بیمار و ماهی روستایی	دامپروری پستین دامپروری	پزشک	خانه بهداشت	مرکز بهداشتی درمانی	حمام	آموزش انجمن بود آموزی	مدرسه راهنمایی	دبستان	برق	آب لوله کشی	پایگاه خدمات بیج	مرکز خدمات روستایی	دفتر جهاد سازندگی	شورای اسلامی روستایی	اماکن مذهبی مسلمانان	بنای مذهبی مسلمانان	شماره دیدیف آبادی
۴۲		۴۰	۴۹	۳۸	۳۷	۳۶	۳۵	۳۴	۳۳	۳۲	۳۱	۳۰	۲۹	۲۸	۲۷	۲۶	۲۵	۲۴	۲۳	۲۲	۲۱	۲۰	۱۹	۱۸	۱۷
.	۱۲۰۰			*												*			*			*	*	*	۱۰
۱۵۰	۲۳۰۰																		*			*	*	*	۱۱
۳۰۰	۳۰۰۰																		*			*	*	*	۱۲
۲۰۰	۲۵۰۰																		*			*	*	*	۱۳
۱۰۰	۴۰۰۰																		*			*	*	*	۱۴
۱۰۰	۳۰۰۰																		*			*	*	*	۱۵
۱۳۰	۲۲۵۰																		*			*	*	*	۱۶
.	۱۸۰۰			*															*			*	*	*	۱۷
۵۰	۲۵۰۰			*															*			*	*	*	۱۸
۱۰۰	۱۱۰۰			*															*			*	*	*	۱۹
۲۰۰	۱۵۰۰			*															*			*	*	*	۲۰
۵۰	۸۰۰			*															*			*	*	*	۲۱
.	۶۱۰			*															*			*	*	*	۲۲
۱۰۰	۲۰۰۰			*															*			*	*	*	۲۳
۲۵	۲۲۰			*															*			*	*	*	۲۴
۱۰۰	۳۵۰۰			*															*			*	*	*	۲۵
۳۰۰	۲۰۰۰			*															*			*	*	*	۲۶
.	۲۱۰۰			*															*			*	*	*	۲۷
۲۰۰	۱۶۰۰			*															*			*	*	*	۲۸
۱۵۰	۳۰۰			*															*			*	*	*	۲۹
۲۰۰	۱۰۰۰			*															*			*	*	*	۳۰
۱۵۰	۱۷۰۰			*															*			*	*	*	۳۱
۲۰۰	۲۶۰۰			*															*			*	*	*	۳۲
۲۰۰	۱۵۰۰			*															*			*	*	*	۳۳
۲۰	۳۵۰۰		*	*															*			*	*	*	۳۴
۷۰	۶۰۰			*															*			*	*	*	۳۵
۱۰۰	۳۰۰۰			*															*			*	*	*	۳۶
۴۰	۵۰۰			*															*			*	*	*	۳۷
۱۱۰	۲۷۰۰			*															*			*	*	*	۳۸
۳۰۰	۸۷۰۰۰			*															*			*	*	*	۳۹
۵۰۰	۴۰۰۰			*															*			*	*	*	۴۰
۲۰۰	۸۰۰			*															*			*	*	*	۴۱
.	۵۵۰			*															*			*	*	*	۴۲
۳۰۰	۲۰۰۰		*	*															*			*	*	*	۴۳
۱۵	۴۰۰			*															*			*	*	*	۴۴
۲۰۰	۲۳۰			*															*			*	*	*	۴۵
۲۰	۱۱۰۰			*															*			*	*	*	۴۶
۱۰۰	۱۷۰۰		*	*				*											*			*	*	*	۴۷
۱۵۰	۳۰۰۰		*	*				*											*			*	*	*	۴۸
۱۰۰	۳۰۰۰		*	*				*											*			*	*	*	۴۹
۲۰۰	۲۲۰۰		*	*				*											*			*	*	*	۵۰
۱۲۰	۳۵۰۰		*	*				*											*			*	*	*	۵۱
۱۵۰	۴۰۰۰		*	*				*											*			*	*	*	۵۲
۶۰	۲۲۰۰		*	*				*											*			*	*	*	۵۳

خصوصیات اجتماعی - اقتصادی آبادیهای دارای سکنه شهرستان ارومیه

شماره دفتر آبادی	آبادی	کد آبادی	نوع راه آبادی (کیلومتر)	تعداد خانوار	کل جمعیت	جمعیت عرسالو بیشتر	جمعیت باسواد	جمعیت شغل	فعالیت کشاورزی						
									زراعت	باغداری	دامداری دامپروری	پرورش طیور	پرورش گاو برهیم	پرورش بز و گوسفند	پرورش ماهی
۱	۲	۳	۴	۵	۶	۷	۸	۹	۱۰	۱۱	۱۲	۱۳	۱۴	۱۵	۱۶
	بخش مرکزی			۵۸۲۶۵	۲۳۸۸۲۲	۱۹۲۳۹۱	۷۰۳۶۰۷	۲۶۸۷۲	۳۵۷	۳۶۲	۸۹	۱	۵۰		
	دهستان باراندوز چای			۶۱۹۶	۲۳۸۸۲۲	۱۹۲۳۹۱	۷۰۳۶۰۷	۲۶۸۷۲	۳۵۷	۳۶۲	۸۹	۱	۵۰		
۱	اجر فشاری امید	۲۹۹۲۲	۲	۲	۷۱	۱۰	۱	۲	۱						
۲	اجر فشاری ای بسلاسی	۳۷۹۶۳	۱	۱	۴	۲	۰	۱	۰						
۳	اجر فشاری برادران	۵۷۹۶۳	۱	۷	۴۳	۳۰	۴	۳۲	۲۴						
۴	اجر فشاری توحید	۶۷۹۶۳	۱	۹	۵۴	۳۸	۱	۲۹	۲۱						
۵	اجر فشاری خامنه ای	۷۷۹۶۳	۱	۷	۴۲	۳۲	۱۸	۲۱	۱۸						
۶	اجر فشاری خوبه	۸۷۹۶۳	۱	۹	۵۳	۴۳	۸	۲۸	۲۸						
۷	اجر فشاری مهر	۹۷۹۶۳	۲	۲	۱۱	۷	۱	۳	۳						
۸	اجر فشاری وحدت	۱۸۷۹۶۳	۱	۸	۱۵	۲۴	۵	۳۲	۳۲						
۹	اردو شاه	۳۸۷۹۶۳	۲	۷۸	۱۶۳	۱۸۳	۳۸۱	۷۱۱							
۱۰	انجمن	۲۸۷۹۶۳	۲	۳۴	۸۳	۷۵	۶۲	۶۶							
۱۱	القنبران	۲۸۷۹۶۳	۱	۰	۱۲	۳۶	۱۸	۷۴							
۱۲	انگمن	۳۸۷۹۶۳	۲	۶۲	۳۳۲	۱۹۱	۵۲	۲۴							
۱۳	اوج اولر	۵۸۷۹۶۳	۱	۳۲	۱۱۸	۳۶	۵۳	۲۸							
۱۴	اوزان احدتدری	۶۸۷۹۶۳	۲	۵۶	۲۶۲	۲۵۲	۱۳۰	۹۶							
۱۵	اوزان ملک	۷۸۷۹۶۳	۲	۷۷	۴۵۴	۵۶۳	۳۱۲	۳۱۲							
۱۶	ایلیزگی	۸۸۷۹۶۳	۲	۲	۱۱	۱۱	۹	۹							
۱۷	بایبارود	۳۹۷۹۶۳	۱	۵۵	۶۳۲	۲۵۲	۳۸	۱۶							
۱۸	باراندوز	۴۹۷۹۶۳	۱	۱۶۱	۶۳۸	۳۱۲	۲۴۳	۲۲۲							
۱۹	باروژ	۵۹۷۹۶۳	۱	۱۵	۶۶	۵۵	۱۸	۲۴							
۲۰	بالاتج	۶۹۷۹۶۳	۱	۱۲۲	۳۱۱	۱۹۷	۵۳	۲۶۵							
۲۱	بربران	۳۶۹۶۳	۱	۲۱	۷۰	۷۷	۵۳	۲۸							
۲۲	برهانلو	۴۶۹۶۳	۱	۴۶	۲۴۲	۱۹۰	۱۲۱	۶۸							
۲۳	بزرگ آباد	۳۹۷۹۶۳	۱	۵۰	۲۲۶	۱۸۹	۲۸	۶۵							
۲۴	بیسات	۳۹۷۹۶۳	۳	۱۷	۶۱	۱۵	۲۸	۷۱							
۲۵	تازه کند	۳۹۷۹۶۳	۲	۳۶	۴۵۲	۲۶۲	۶۲	۲۸۱							
۲۶	تازه کند جمال خان	۳۹۷۹۶۳	۲	۲۲	۲۸	۳۸	۱۲	۲۵							
۲۷	تپه	۶۶۹۶۳	۲	۲۲	۷۵	۵۶	۲۵۵	۶۸۱							
۲۸	تپه	۲۶۸۰۰	۲	۴	۱۶	۱۵	۶	۵							
۲۹	تپه ترکمان	۳۶۸۰۱	۲	۵۸	۲۹۷	۲۵۶	۳۴۱	۸۸							
۳۰	تپه ماکو	۲۶۸۰۲	۲	۱۱۹	۵۷۸	۴۹۱	۳۴۵	۱۸۱							
۳۱	ترکمان	۲۶۸۰۳	۲	۴۱	۲۰۶	۱۹۰	۱۱۸	۶۸							
۳۲	تکه	۳۶۸۰۴	۲	۲۲	۹۹	۹۰	۴۳	۷۲							
۳۳	توپوز آباد	۳۶۸۰۵	۱	۵۱	۲۱۹	۱۹۲	۱۰۱	۷۰							
۳۴	تولکان	۳۶۸۰۶	۱	۴۱	۱۹۷	۱۷۵	۱۰۲	۴۱							
۳۵	تومتر	۳۶۸۰۷	۱	۳۲	۱۶۰	۱۲۲	۲۲۵	۲۰۹							
۳۶	تیزخراب	۳۶۸۰۸	۱	۶۷	۲۲۲	۱۸۱	۱۴۱	۹۳							
۳۷	جیل کنده	۳۶۸۱۰	۱	۱۰۸	۵۵۱	۴۶۲	۳۴۲	۱۵۶							
۳۸	چرشی	۳۶۸۱۲	۲	۵۲	۲۸۶	۲۷۸	۸	۲۲							
۳۹	جعفریان	۳۶۸۱۲	۳	۱۵	۹۸	۷۲	۵	۳۲							
۴۰	چیران علی	۳۶۸۱۴	۲	۲۰	۹۱	۶۷	۴۲	۶۲							
۴۱	چیران علیا	۳۶۸۱۵	۲	۶۰	۲۲۷	۲۸۷	۱۶۱	۱۰۱							
۴۲	چاروش	۳۶۸۱۶	۲	۲۵	۲۷۲	۱۸۱	۲	۴۵							

کد نوع راه آبادی: ۱ جاده استان، ۲ جاده خاکی، ۳ مارود، ۴ سایر (اینگاه راه آسین یا راه آبی ۵۱، نامشخص)

تعداد گاو و گوساله	تعداد گوسفند و بز	تغیرگاه شین آلات ش درزی	فردگاه تعاونی	دستری بر وسیله تعمیراتی آری	تلفن	دستری بر روزنامه و مجله آری	صندوق پست	بیمار و ماهی روستایی	داپزشک کلینیک و دامپزشکی	پزشک	خانه بهداشت	مرکز بهداشتی درمانی	حمام	آموزش و تفریح کودکان آری	مدرسه راهنمایی	دبستان	برق	آب لوله کشی	پایگاه خدمات بیج	مرکز خدمات روستایی	دفتر بهداشت سازمان	شورای اسلامی روستایی	ادان بندهای سازمان	بنگ مذهبی سازمان	ساز و بندهای آری
۴۲	۴۱	۴۰	۳۹	۳۸	۳۷	۳۶	۳۵	۳۴	۳۳	۳۲	۳۱	۳۰	۲۹	۲۸	۲۷	۲۶	۲۵	۲۴	۲۳	۲۲	۲۱	۲۰	۱۹	۱۸	۱۷
۸۴۱۹۷	۱۵۸۱۹۱	۴	۷۰	۲۷۲	۲۰	۸	۵۳	۱۳	۲۳	۳۸	۶۶	۳۲	۲۸	۱۰۹	۲۳	۲۳۱	۲۱۸	۱۹۰	۱۱۹	۱۵	۸	۲۳۱	۲۲۲	۶۱۲	۱
۱۰۷۲۲	۶۳۳۳۱	۴	۱۵	۷۷	۴	۲	۲	۲	۶۱	۵	۱۸	۷	۹	۲۲	۱۱	۶۵	۶۷	۶۸	۲۰	۴	۲	۶۹	۸۵	۸۵	۲
													*	*	*	*	*	*	*	*	*	*	*	*	۲
													*	*	*	*	*	*	*	*	*	*	*	*	۳
													*	*	*	*	*	*	*	*	*	*	*	*	۴
													*	*	*	*	*	*	*	*	*	*	*	*	۵
													*	*	*	*	*	*	*	*	*	*	*	*	۶
													*	*	*	*	*	*	*	*	*	*	*	*	۷
													*	*	*	*	*	*	*	*	*	*	*	*	۸
													*	*	*	*	*	*	*	*	*	*	*	*	۹
													*	*	*	*	*	*	*	*	*	*	*	*	۱۰
													*	*	*	*	*	*	*	*	*	*	*	*	۱۱
													*	*	*	*	*	*	*	*	*	*	*	*	۱۲
													*	*	*	*	*	*	*	*	*	*	*	*	۱۳
													*	*	*	*	*	*	*	*	*	*	*	*	۱۴
													*	*	*	*	*	*	*	*	*	*	*	*	۱۵
													*	*	*	*	*	*	*	*	*	*	*	*	۱۶
													*	*	*	*	*	*	*	*	*	*	*	*	۱۷
													*	*	*	*	*	*	*	*	*	*	*	*	۱۸
													*	*	*	*	*	*	*	*	*	*	*	*	۱۹
													*	*	*	*	*	*	*	*	*	*	*	*	۲۰
													*	*	*	*	*	*	*	*	*	*	*	*	۲۱
													*	*	*	*	*	*	*	*	*	*	*	*	۲۲
													*	*	*	*	*	*	*	*	*	*	*	*	۲۳
													*	*	*	*	*	*	*	*	*	*	*	*	۲۴
													*	*	*	*	*	*	*	*	*	*	*	*	۲۵
													*	*	*	*	*	*	*	*	*	*	*	*	۲۶
													*	*	*	*	*	*	*	*	*	*	*	*	۲۷
													*	*	*	*	*	*	*	*	*	*	*	*	۲۸
													*	*	*	*	*	*	*	*	*	*	*	*	۲۹
													*	*	*	*	*	*	*	*	*	*	*	*	۳۰
													*	*	*	*	*	*	*	*	*	*	*	*	۳۱
													*	*	*	*	*	*	*	*	*	*	*	*	۳۲
													*	*	*	*	*	*	*	*	*	*	*	*	۳۳
													*	*	*	*	*	*	*	*	*	*	*	*	۳۴
													*	*	*	*	*	*	*	*	*	*	*	*	۳۵
													*	*	*	*	*	*	*	*	*	*	*	*	۳۶
													*	*	*	*	*	*	*	*	*	*	*	*	۳۷
													*	*	*	*	*	*	*	*	*	*	*	*	۳۸
													*	*	*	*	*	*	*	*	*	*	*	*	۳۹
													*	*	*	*	*	*	*	*	*	*	*	*	۴۰
													*	*	*	*	*	*	*	*	*	*	*	*	۴۱
													*	*	*	*	*	*	*	*	*	*	*	*	۴۲



خصوصیات اجتماعی - اقتصادی آبادیهای دارای سکنه شهرستان ارومیه

شماره ردیف آبادی	آبادی	کد آبادی	نوع راه آبادی (کد)	تعداد خانوار	کل جمعیت	جمعیت عمال بیشتر	جمعیت باسواد	جمعیت مثال	فعالیت عمده کشاورزی						
									پرورش ماهی	پرورش بز و گاو	پرورش گاو و گوسفند	پرورش طیور	دامداری دامپروری	باغداری	زراعت
۱	۲	۳	۴	۵	۶	۷	۸	۹	۱۰	۱۱	۱۲	۱۳	۱۴	۱۵	۱۶
۴۲	حصن اباد	۰۳۹۸۱۹	۲	۴۷	۲۳۵	۱۹۲	۹۶	۶۲	*	*	*	*	*	*	*
۴۴	حصو کندی	۰۳۹۸۲۰	۲	۳۷	۲۲۱	۱۵۹	۳۲	۴۶	*	*	*	*	*	*	*
۴۵	حصار اغ بیلاغ	۰۳۹۸۲۱	۲	۵۶	۲۸۵	۲۰۱	۲۸	۷۹	*	*	*	*	*	*	*
۴۶	حصار ترکمان	۰۳۹۸۲۲	۱	۴۶	۲۵۰	۱۶۱	۱۲۵	۸۰	*	*	*	*	*	*	*
۴۷	حصار کاپوچی	۰۳۹۸۲۳	۱	۶	۲۶	۲۲	۱۱	۱۰	*	*	*	*	*	*	*
۴۸	حیدرلو	۰۳۹۸۲۴	۲	۴۶	۲۵۷	۲۰۱	۷۶	۷۰	*	*	*	*	*	*	*
۴۹	خانه اجر سیماشی	۰۳۹۸۲۵	۱	۶	۳۸	۲۹	۱۲	۱۵	*	*	*	*	*	*	*
۵۰	خرم اباد	۰۳۹۸۲۶	۱	۵۴	۳۷۲	۲۲۲	۳۴	۷۰	*	*	*	*	*	*	*
۵۱	خضر اباد	۰۳۹۸۲۷	۲	۵۸	۲۷۲	۲۵۹	۱۶۰	۶۷	*	*	*	*	*	*	*
۵۲	خطایلو	۰۳۹۸۲۸	۱	۱۴۲	۷۹۰	۶۳۴	۲۶۲	۲۰۶	*	*	*	*	*	*	*
۵۳	خنجر قشلاقی	۰۳۹۸۲۹	۳	۷۸	۱۷۸	۱۵۱	۹۳	۶۴	*	*	*	*	*	*	*
۵۴	داربیارود	۰۳۹۸۳۰	۱	۹۷	۵۰۰	۳۶۳	۲۰۲	۲۱۲	*	*	*	*	*	*	*
۵۵	دامپوری شماره ۳۱	۰۳۹۸۳۱	۲	۲	۱۹	۱۱	۲	۵	*	*	*	*	*	*	*
۵۶	دامداری سلطانی	۰۳۹۸۳۲	۲	۸	۳۴	۲۴	۷	۸	*	*	*	*	*	*	*
۵۷	درین قلعه	۰۳۹۸۳۳	۱	۴۰	۲۸۹	۲۱۱	۶۲	۹۵	*	*	*	*	*	*	*
۵۸	دولامه	۰۳۹۸۳۴	۱	۶۳	۴۱۵	۲۵۵	۱۰۶	۹۴	*	*	*	*	*	*	*
۵۹	دیدان سفلی	۰۳۹۸۳۵	۲	۷۸	۴۷۹	۳۹۰	۲۱۲	۱۲۳	*	*	*	*	*	*	*
۶۰	دیدان علیا	۰۳۹۸۳۶	۱	۴۳	۲۲۸	۱۹۵	۹۷	۶۶	*	*	*	*	*	*	*
۶۱	دیزج تکیه	۰۳۹۸۳۷	۲	۱۷۱	۳۴۸	۲۷۰	۳۷۹	۱۹۷	*	*	*	*	*	*	*
۶۲	دیزج حیم پور	۰۳۹۸۳۸	۲	۲۰	۱۳۸	۱۰۸	۴۶	۲۰	*	*	*	*	*	*	*
۶۳	دیزج فتحی	۰۳۹۸۳۹	۲	۱۰	۷۹	۶۰	۱۸	۱۸	*	*	*	*	*	*	*
۶۴	رحیم اباد	۰۳۹۸۴۰	۲	۲۸	۱۴۰	۱۰۴	۴۹	۳۰	*	*	*	*	*	*	*
۶۵	زویک	۰۳۹۸۴۱	۲	۲۸	۱۰۹	۹۹	۴۳	۳۷	*	*	*	*	*	*	*
۶۶	سار لان	۰۳۹۸۴۲	۱	۷۴	۳۹۲	۳۲۸	۱۹۶	۹۲	*	*	*	*	*	*	*
۶۷	ساری بیگلوی معین	۰۳۹۸۴۳	۲	۴۶	۲۳۹	۲۰۲	۱۰۷	۲۷	*	*	*	*	*	*	*
۶۸	ساعتلو	۰۳۹۸۴۴	۱	۶۲	۳۳۹	۲۵۱	۲۲	۴۸	*	*	*	*	*	*	*
۶۹	ساعتلو کوه	۰۳۹۸۴۵	۳	۶۳	۴۵۱	۳۵۱	۱۰	۶۵	*	*	*	*	*	*	*
۷۰	سرد رود	۰۳۹۸۴۶	۱	۷۲	۳۵۱	۲۶۹	۱۵	۴۰	*	*	*	*	*	*	*
۷۱	سیدک	۰۳۹۸۴۷	۴	۳۲	۳۷۱	۲۶۱	۴	۲۸	*	*	*	*	*	*	*
۷۲	سیر	۰۳۹۸۴۸	۲	۲۲	۱۲۷	۱۱۶	۴۸	۴۹	*	*	*	*	*	*	*
۷۳	سپلاک	۰۳۹۸۴۹	۱	۹	۶۳	۵۰	۴	۳۱	*	*	*	*	*	*	*
۷۴	شاهین اباد	۰۳۹۸۵۰	۲	۳۵	۱۸۷	۱۴۱	۷۵	۴۱	*	*	*	*	*	*	*
۷۵	شعبان کندی	۰۳۹۸۵۱	۲	۱۰	۶۴	۵۶	۳۲	۶۱	*	*	*	*	*	*	*
۷۶	شمس حاجیان	۰۳۹۸۵۲	۲	۸۲	۴۴۱	۳۷۴	۲۵۳	۲۱۰	*	*	*	*	*	*	*
۷۷	شیخ مزاری	۰۳۹۸۵۳	۳	۳۴	۲۲۶	۱۶۸	۱	۵۸	*	*	*	*	*	*	*
۷۸	شیر و کندی	۰۳۹۸۵۴	۱	۷	۶۳	۵۲	۱۸	۲۱	*	*	*	*	*	*	*
۷۹	طرز لو	۰۳۹۸۵۵	۲	۶	۳۳	۲۲	۱۷	۱۲	*	*	*	*	*	*	*
۸۰	عربلو	۰۳۹۸۵۶	۱	۷۲	۳۲۶	۲۸۸	۱۷۱	۱۰۳	*	*	*	*	*	*	*
۸۱	علی اباد یار اندوز	۰۳۹۸۵۷	۲	۷۹	۴۱۳	۳۵۰	۲۰۳	۱۱۳	*	*	*	*	*	*	*
۸۲	عبه یلو	۰۳۹۸۵۸	۲	۲۹	۱۷۱	۱۴۴	۶۸	۷۵	*	*	*	*	*	*	*
۸۳	غریب کندی	۰۳۹۸۵۹	۱	۱۸	۹۴	۷۷	۳۹	۱۸	*	*	*	*	*	*	*
۸۴	فقیه بیگلوی	۰۳۹۸۶۰	۲	۷۷	۴۲۶	۳۵۴	۱۶۱	۹۱	*	*	*	*	*	*	*
۸۵	فولادلو	۰۳۹۸۶۱	۳	۳	۱۶	۱۰	۶	۶	*	*	*	*	*	*	*
۸۶	قاسملو	۰۳۹۸۶۲	۱	۵۸	۳۵۶	۲۹۷	۱۴۰	۱۰۱	*	*	*	*	*	*	*
۸۷	قرالراقتلی	۰۳۹۸۶۳	۲	۴۰	۲۰۰	۱۸۱	۱۰۰	۶۰	*	*	*	*	*	*	*

کد نوع راه آبادی: ۱، جاده اسفالت، ۲، جاده شوسه، ۳، جاده خاکی، ۴، سایر (ایستگاه راه آهن، باره آبی، ۵، نامشخص و

شماره ردیف آبادی	بخش مذهبی سلمانان	امکن مذهبی سلمانان	شورای اسلامی روستایی	دفتر جهاد سلامت زندگی	مرکز خدمات روستایی	پایگاه خدمات بهداشت	آب لوله کشی	برق	دبستان	مدرسه راهنمایی	آموزشگاه تخصصی بهداشت روستایی	عام	مرکز بهداشتی درمانی	خانه بهداشت	پرستار	دپارتمان تشخیص و درمانی	بیمار و ماما می روستایی	صدور پوست	دستری به روزنامه و مجله روستایی	تعمیرات	دستری به سیدالقدر عیوبی آبادی	فروشگاه تعاونی	تعمیرگاه ماشین آلات کشاورزی	تعداد کوسن و بوم	تعداد گاو و گوساله
۱۷	۱۸	۱۹	۲۰	۲۱	۲۲	۲۳	۲۴	۲۵	۲۶	۲۷	۲۸	۲۹	۳۰	۳۱	۳۲	۳۳	۳۴	۳۵	۳۶	۳۷	۳۸	۳۹	۴۰	۴۱	۴۲
۴۳	*	*	*	*	*	*	*	*	*	*	*	*	*	*	*	*	*	*	*	*	*	*	*	*	*
۴۴	*	*	*	*	*	*	*	*	*	*	*	*	*	*	*	*	*	*	*	*	*	*	*	*	*
۴۵	*	*	*	*	*	*	*	*	*	*	*	*	*	*	*	*	*	*	*	*	*	*	*	*	*
۴۶	*	*	*	*	*	*	*	*	*	*	*	*	*	*	*	*	*	*	*	*	*	*	*	*	*
۴۷	*	*	*	*	*	*	*	*	*	*	*	*	*	*	*	*	*	*	*	*	*	*	*	*	*
۴۸	*	*	*	*	*	*	*	*	*	*	*	*	*	*	*	*	*	*	*	*	*	*	*	*	*
۴۹	*	*	*	*	*	*	*	*	*	*	*	*	*	*	*	*	*	*	*	*	*	*	*	*	*
۵۰	*	*	*	*	*	*	*	*	*	*	*	*	*	*	*	*	*	*	*	*	*	*	*	*	*
۵۱	*	*	*	*	*	*	*	*	*	*	*	*	*	*	*	*	*	*	*	*	*	*	*	*	*
۵۲	*	*	*	*	*	*	*	*	*	*	*	*	*	*	*	*	*	*	*	*	*	*	*	*	*
۵۳	*	*	*	*	*	*	*	*	*	*	*	*	*	*	*	*	*	*	*	*	*	*	*	*	*
۵۴	*	*	*	*	*	*	*	*	*	*	*	*	*	*	*	*	*	*	*	*	*	*	*	*	*
۵۵	*	*	*	*	*	*	*	*	*	*	*	*	*	*	*	*	*	*	*	*	*	*	*	*	*
۵۶	*	*	*	*	*	*	*	*	*	*	*	*	*	*	*	*	*	*	*	*	*	*	*	*	*
۵۷	*	*	*	*	*	*	*	*	*	*	*	*	*	*	*	*	*	*	*	*	*	*	*	*	*
۵۸	*	*	*	*	*	*	*	*	*	*	*	*	*	*	*	*	*	*	*	*	*	*	*	*	*
۵۹	*	*	*	*	*	*	*	*	*	*	*	*	*	*	*	*	*	*	*	*	*	*	*	*	*
۶۰	*	*	*	*	*	*	*	*	*	*	*	*	*	*	*	*	*	*	*	*	*	*	*	*	*
۶۱	*	*	*	*	*	*	*	*	*	*	*	*	*	*	*	*	*	*	*	*	*	*	*	*	*
۶۲	*	*	*	*	*	*	*	*	*	*	*	*	*	*	*	*	*	*	*	*	*	*	*	*	*
۶۳	*	*	*	*	*	*	*	*	*	*	*	*	*	*	*	*	*	*	*	*	*	*	*	*	*
۶۴	*	*	*	*	*	*	*	*	*	*	*	*	*	*	*	*	*	*	*	*	*	*	*	*	*
۶۵	*	*	*	*	*	*	*	*	*	*	*	*	*	*	*	*	*	*	*	*	*	*	*	*	*
۶۶	*	*	*	*	*	*	*	*	*	*	*	*	*	*	*	*	*	*	*	*	*	*	*	*	*
۶۷	*	*	*	*	*	*	*	*	*	*	*	*	*	*	*	*	*	*	*	*	*	*	*	*	*
۶۸	*	*	*	*	*	*	*	*	*	*	*	*	*	*	*	*	*	*	*	*	*	*	*	*	*
۶۹	*	*	*	*	*	*	*	*	*	*	*	*	*	*	*	*	*	*	*	*	*	*	*	*	*
۷۰	*	*	*	*	*	*	*	*	*	*	*	*	*	*	*	*	*	*	*	*	*	*	*	*	*
۷۱	*	*	*	*	*	*	*	*	*	*	*	*	*	*	*	*	*	*	*	*	*	*	*	*	*
۷۲	*	*	*	*	*	*	*	*	*	*	*	*	*	*	*	*	*	*	*	*	*	*	*	*	*
۷۳	*	*	*	*	*	*	*	*	*	*	*	*	*	*	*	*	*	*	*	*	*	*	*	*	*
۷۴	*	*	*	*	*	*	*	*	*	*	*	*	*	*	*	*	*	*	*	*	*	*	*	*	*
۷۵	*	*	*	*	*	*	*	*	*	*	*	*	*	*	*	*	*	*	*	*	*	*	*	*	*
۷۶	*	*	*	*	*	*	*	*	*	*	*	*	*	*	*	*	*	*	*	*	*	*	*	*	*
۷۷	*	*	*	*	*	*	*	*	*	*	*	*	*	*	*	*	*	*	*	*	*	*	*	*	*
۷۸	*	*	*	*	*	*	*	*	*	*	*	*	*	*	*	*	*	*	*	*	*	*	*	*	*
۷۹	*	*	*	*	*	*	*	*	*	*	*	*	*	*	*	*	*	*	*	*	*	*	*	*	*
۸۰	*	*	*	*	*	*	*	*	*	*	*	*	*	*	*	*	*	*	*	*	*	*	*	*	*
۸۱	*	*	*	*	*	*	*	*	*	*	*	*	*	*	*	*	*	*	*	*	*	*	*	*	*
۸۲	*	*	*	*	*	*	*	*	*	*	*	*	*	*	*	*	*	*	*	*	*	*	*	*	*
۸۳	*	*	*	*	*	*	*	*	*	*	*	*	*	*	*	*	*	*	*	*	*	*	*	*	*
۸۴	*	*	*	*	*	*	*	*	*	*	*	*	*	*	*	*	*	*	*	*	*	*	*	*	*
۸۵	*	*	*	*	*	*	*	*	*	*	*	*	*	*	*	*	*	*	*	*	*	*	*	*	*
۸۶	*	*	*	*	*	*	*	*	*	*	*	*	*	*	*	*	*	*	*	*	*	*	*	*	*
۸۷	*	*	*	*	*	*	*	*	*	*	*	*	*	*	*	*	*	*	*	*	*	*	*	*	*

خصوصیات اجتماعی - اقتصادی آبادیهای دارایی سکنه شهرستان ارومیه

شماره ردیف آبادی	آبادی	کد آبادی	نوع راه آبادی (کد)	تعداد خانوار	کل جمعیت	جمعیت عسالزینتر	جمعیت باسواد	جمعیت نائل	فعالیتهای عمده کشاورزی							
									۱۰	۱۱	۱۲	۱۳	۱۴	۱۵	۱۶	
۸۸	قرالرجاق قاسم	۰۳۹۸۱۸	۲	۲۶	۱۸۷	۱۵۱	۸۰	۴۵	*	*	*	*	*	*	*	*
۸۹	قرالورکه	۰۳۹۸۱۹	۱	۴۶	۲۲۶	۲۱۱	۱۱۸	۶۲	*	*	*	*	*	*	*	*
۹۰	قره انجاج	۰۳۹۸۲۰	۱	۲۶۱	۱۲۸۵	۱۰۶۲	۶۴۷	۲۲۹	*	*	*	*	*	*	*	*
۹۱	قطلو	۰۳۹۸۲۱	۱	۱۱۵	۶۱۷	۵۰۶	۳۰۲	۱۷۱	*	*	*	*	*	*	*	*
۹۲	قلعه چوق	۰۳۹۸۲۲	۱	۳۵	۱۵۹	۱۳۱	۸۱	۴۵	*	*	*	*	*	*	*	*
۹۳	قورنتتپه	۰۳۹۸۲۳	۱	۴۴	۲۴۷	۲۰۹	۱۲۰	۶۲	*	*	*	*	*	*	*	*
۹۴	قورشالو	۰۳۹۸۲۴	۲	۴۵	۲۲۶	۱۹۰	۱۱۸	۶۷	*	*	*	*	*	*	*	*
۹۵	کاروانسرا	۰۳۹۸۲۵	۲	۲۰	۱۰۲	۹۰	۵۲	۲۶	*	*	*	*	*	*	*	*
۹۶	کاشانادری	۰۳۹۸۲۶	۱	۴	۱۵	۱۲	۶	۶	*	*	*	*	*	*	*	*
۹۷	کلپسایسیر	۰۳۹۸۲۷	۲	۹	۶۱	۴۹	۲۱	۱۸	*	*	*	*	*	*	*	*
۹۸	کورانی	۰۳۹۸۲۸	۱	۳۱	۱۴۹	۱۲۷	۷۰	۴۰	*	*	*	*	*	*	*	*
۹۹	کوره فجر	۰۳۹۸۲۹	۱	۲	۵	۴	۰	۳	*	*	*	*	*	*	*	*
۱۰۰	کوسه اباد	۰۳۹۸۳۰	۲	۲۳	۱۶۸	۱۵۱	۹۱	۴۲	*	*	*	*	*	*	*	*
۱۰۱	کوکیا	۰۳۹۸۳۱	۱	۸۹	۵۱۵	۴۱۴	۲۲۸	۱۲۱	*	*	*	*	*	*	*	*
۱۰۲	کزنه کفی	۰۳۹۸۳۲	۲	۲۱	۳۰۴	۲۴۸	۱۵	۴۵	*	*	*	*	*	*	*	*
۱۰۳	قلندانلو	۰۳۹۸۳۳	۲	۵۱	۳۰۴	۱۸۲	۸۲	۷۰	*	*	*	*	*	*	*	*
۱۰۴	گورنتتپه	۰۳۹۸۳۴	۲	۶۲۲	۱۷۴۸	۱۴۱۷	۷۴۴	۵۰۸	*	*	*	*	*	*	*	*
۱۰۵	مبارک اباد	۰۳۹۸۳۵	۲	۵۴	۳۱۲	۲۲۴	۸۰	۷۶	*	*	*	*	*	*	*	*
۱۰۶	محمود اباد	۰۳۹۸۳۶	۲	۹۲	۵۵۷	۴۴۶	۱۶۹	۱۳۶	*	*	*	*	*	*	*	*
۱۰۷	مرادعلی سفلی	۰۳۹۸۳۷	۲	۲۸	۱۵۸	۱۴۰	۷۳	۵۲	*	*	*	*	*	*	*	*
۱۰۸	مرادعلی علیا	۰۳۹۸۳۸	۲	۵۶	۲۸۰	۲۴۷	۱۲۵	۶۷	*	*	*	*	*	*	*	*
۱۰۹	مرادکندی	۰۳۹۸۳۹	۱	۲۱	۱۱۴	۹۵	۴۶	۳۴	*	*	*	*	*	*	*	*
۱۱۰	مرغداری جمید	۰۳۹۸۴۰	۲	۱	۷	۵	۲	۲	*	*	*	*	*	*	*	*
۱۱۱	مرغداری حیدرلو	۰۳۹۸۴۱	۲	۱	۲	۰	۰	۱	*	*	*	*	*	*	*	*
۱۱۲	مرغداری شیخو اندو	۰۳۹۸۴۲	۱	۳	۱۳	۱۰	۶	۳	*	*	*	*	*	*	*	*
۱۱۳	مرغداری شیخو انیک	۰۳۹۸۴۳	۲	۱	۷	۶	۰	۱	*	*	*	*	*	*	*	*
۱۱۴	مرغداری کشت و صنعت چاویدفر	۰۳۹۸۴۴	۱	۲	۸	۴	۰	۲	*	*	*	*	*	*	*	*
۱۱۵	مقدم	۰۳۹۸۴۵	۲	۷۰	۲۳۴	۲۸۸	۱۲۶	۹۷	*	*	*	*	*	*	*	*
۱۱۶	میرشکارلو	۰۳۹۸۴۶	۱	۷۰	۲۲۳	۲۸۰	۱۴۱	۱۰۸	*	*	*	*	*	*	*	*
۱۱۷	نایبین	۰۳۹۸۴۷	۱	۷۰	۲۳۸	۲۰۶	۱۶۸	۱۱۹	*	*	*	*	*	*	*	*
۱۱۸	نرلر	۰۳۹۸۴۸	۴	۳۰	۱۶۳	۸۱	۲	۲۴	*	*	*	*	*	*	*	*
۱۱۹	نظار اباد افتخار	۰۳۹۸۴۹	۱	۳۱	۱۲۸	۷۸	۳۰	۷۲	*	*	*	*	*	*	*	*
۱۲۰	نظار اباد قلعه	۰۳۹۸۵۰	۲	۲۴	۱۴۶	۱۰۹	۶۴	۲۸	*	*	*	*	*	*	*	*
۱۲۱	نیولو	۰۳۹۸۵۱	۲	۵۹	۲۹۰	۲۴۲	۱۱۵	۳۵	*	*	*	*	*	*	*	*
۱۲۲	ورمزیار	۰۳۹۸۵۲	۲	۲۴	۱۴۲	۱۷۶	۶۲	۵۵	*	*	*	*	*	*	*	*
۱۲۳	وندایی	۰۳۹۸۵۳	۲	۴۱	۱۹۱	۱۵۴	۷۷	۵۷	*	*	*	*	*	*	*	*
۱۲۴	هوشدو کوه	۰۳۹۸۵۴	۲	۱۱	۸۷	۶۶	۰	۲۲	*	*	*	*	*	*	*	*
دهستان بکشلو چای																
۱	اجرپزی اله اکبر	۰۴۰۰۲۶	۱	۲	۸	۶	۱	۵	*	*	*	*	*	*	*	*
۲	اجرپزی خامنه بیک	۰۴۰۰۲۷	۱	۱۰	۴۶	۲۷	۵	۲۰	*	*	*	*	*	*	*	*
۳	احمد رسول	۰۴۰۰۲۸	۲	۱	۵	۵	۰	۱	*	*	*	*	*	*	*	*
۴	اسلاملو	۰۴۰۰۲۹	۲	۱۱۹	۴۹۶	۴۵۲	۲۳۶	۱۷۲	*	*	*	*	*	*	*	*
۵	انچه قلعه	۰۴۰۰۲۴	۱	۷۲	۳۲۱	۲۲۱	۱۹۰	۱۱۷	*	*	*	*	*	*	*	*
۶	المان اباد	۰۴۰۰۳۰	۱	۷۹	۲۶۸	۲۹۹	۱۶۳	۹۲	*	*	*	*	*	*	*	*

کد نوع راه آبادی: ۱، جاده اسفالت، ۲، جاده خاکی، ۳، مارو، ۴، سایر (ایستگاه راه آهن، باره آبی، ۵، ناشخص، ۶

تعداد گاو کوساله	تعداد گوسفند و بز	تیمچه گاو شتر آلات شاد درزی	فروشگاه تعاونی	دستری بر وسیله نقلیه عمومی آرایه	تلفن	دستری بر روزنامه جمهوری آبادی	صندوق پست	بیمار و ماهی روستایی	داپزشک کشیک سین داپزشکی	پزشک	خانه بهداشت	مرکز بهداشتی درمانی	حمام	آموزش انجمن بوداوری	مدرسه راهنمایی	دبستان	برق	آب لوله کشی	پایگاه اقتصاد بیج	مرکز خدمات روستایی	دفتر جهاد سازندگی	شورای اسلامی روستایی	اماکن مذهبی مسلمانان	بنای مذهبی مسلمانان	شماره دریف آبادی	
۴۲	۴۱	۲۰	۲۹	۳۸	۳۷	۳۶	۳۵	۳۴	۳۳	۳۲	۳۱	۳۰	۲۹	۲۸	۲۷	۲۶	۲۵	۲۴	۲۳	۲۲	۲۱	۲۰	۱۹	۱۸	۱۷	
۷۰	۰	*	*	*	*	*	*	*	*	*	*	*	*	*	*	*	*	*	*	*	*	*	*	*	*	۸۸
۴۰	۰	*	*	*	*	*	*	*	*	*	*	*	*	*	*	*	*	*	*	*	*	*	*	*	*	۸۹
۱۲۵	۴۰۰۰	*	*	*	*	*	*	*	*	*	*	*	*	*	*	*	*	*	*	*	*	*	*	*	*	۹۰
۱۰۰	۵۰۰	*	*	*	*	*	*	*	*	*	*	*	*	*	*	*	*	*	*	*	*	*	*	*	*	۹۱
۱۰۰	۰	*	*	*	*	*	*	*	*	*	*	*	*	*	*	*	*	*	*	*	*	*	*	*	*	۹۲
۲۰	۰	*	*	*	*	*	*	*	*	*	*	*	*	*	*	*	*	*	*	*	*	*	*	*	*	۹۳
۴۰	۱۱	*	*	*	*	*	*	*	*	*	*	*	*	*	*	*	*	*	*	*	*	*	*	*	*	۹۴
۵۰	۰	*	*	*	*	*	*	*	*	*	*	*	*	*	*	*	*	*	*	*	*	*	*	*	*	۹۵
۰	۰	*	*	*	*	*	*	*	*	*	*	*	*	*	*	*	*	*	*	*	*	*	*	*	*	۹۶
۳۶	۰	*	*	*	*	*	*	*	*	*	*	*	*	*	*	*	*	*	*	*	*	*	*	*	*	۹۷
۱۰۰	۰	*	*	*	*	*	*	*	*	*	*	*	*	*	*	*	*	*	*	*	*	*	*	*	*	۹۸
۰	۰	*	*	*	*	*	*	*	*	*	*	*	*	*	*	*	*	*	*	*	*	*	*	*	*	۹۹
۷۰	۰	*	*	*	*	*	*	*	*	*	*	*	*	*	*	*	*	*	*	*	*	*	*	*	*	۱۰۰
۲۰۰	۱۵۰	*	*	*	*	*	*	*	*	*	*	*	*	*	*	*	*	*	*	*	*	*	*	*	*	۱۰۱
۵۵	۹۰۰	*	*	*	*	*	*	*	*	*	*	*	*	*	*	*	*	*	*	*	*	*	*	*	*	۱۰۲
۳۰۰	۲۰	*	*	*	*	*	*	*	*	*	*	*	*	*	*	*	*	*	*	*	*	*	*	*	*	۱۰۳
۱۰۰۰	۳۵۰	*	*	*	*	*	*	*	*	*	*	*	*	*	*	*	*	*	*	*	*	*	*	*	*	۱۰۴
۸۰	۹۰۰	*	*	*	*	*	*	*	*	*	*	*	*	*	*	*	*	*	*	*	*	*	*	*	*	۱۰۵
۱۵۰	۹۰۰	*	*	*	*	*	*	*	*	*	*	*	*	*	*	*	*	*	*	*	*	*	*	*	*	۱۰۶
۲۵	۰	*	*	*	*	*	*	*	*	*	*	*	*	*	*	*	*	*	*	*	*	*	*	*	*	۱۰۷
۷۰	۰	*	*	*	*	*	*	*	*	*	*	*	*	*	*	*	*	*	*	*	*	*	*	*	*	۱۰۸
۴۰	۰	*	*	*	*	*	*	*	*	*	*	*	*	*	*	*	*	*	*	*	*	*	*	*	*	۱۰۹
۰	۰	*	*	*	*	*	*	*	*	*	*	*	*	*	*	*	*	*	*	*	*	*	*	*	*	۱۱۰
۰	۰	*	*	*	*	*	*	*	*	*	*	*	*	*	*	*	*	*	*	*	*	*	*	*	*	۱۱۱
۰	۰	*	*	*	*	*	*	*	*	*	*	*	*	*	*	*	*	*	*	*	*	*	*	*	*	۱۱۲
۰	۰	*	*	*	*	*	*	*	*	*	*	*	*	*	*	*	*	*	*	*	*	*	*	*	*	۱۱۳
۰	۰	*	*	*	*	*	*	*	*	*	*	*	*	*	*	*	*	*	*	*	*	*	*	*	*	۱۱۴
۰	۰	*	*	*	*	*	*	*	*	*	*	*	*	*	*	*	*	*	*	*	*	*	*	*	*	۱۱۵
۷۰	۴۰	*	*	*	*	*	*	*	*	*	*	*	*	*	*	*	*	*	*	*	*	*	*	*	*	۱۱۶
۳۰	۳۵	*	*	*	*	*	*	*	*	*	*	*	*	*	*	*	*	*	*	*	*	*	*	*	*	۱۱۷
۲۸	۲	*	*	*	*	*	*	*	*	*	*	*	*	*	*	*	*	*	*	*	*	*	*	*	*	۱۱۸
۵۰	۲۰۰۰	*	*	*	*	*	*	*	*	*	*	*	*	*	*	*	*	*	*	*	*	*	*	*	*	۱۱۹
۵۰	۰	*	*	*	*	*	*	*	*	*	*	*	*	*	*	*	*	*	*	*	*	*	*	*	*	۱۲۰
۳۰	۶۰	*	*	*	*	*	*	*	*	*	*	*	*	*	*	*	*	*	*	*	*	*	*	*	*	۱۲۱
۸۰	۰	*	*	*	*	*	*	*	*	*	*	*	*	*	*	*	*	*	*	*	*	*	*	*	*	۱۲۲
۲۰	۱۱۰	*	*	*	*	*	*	*	*	*	*	*	*	*	*	*	*	*	*	*	*	*	*	*	*	۱۲۳
۷۵	۰	*	*	*	*	*	*	*	*	*	*	*	*	*	*	*	*	*	*	*	*	*	*	*	*	۱۲۴
۳۰	۷۰۰	*	*	*	*	*	*	*	*	*	*	*	*	*	*	*	*	*	*	*	*	*	*	*	*	۳۱۱
۵۰۵۶	۲۰۸۳۴	*	*	*	*	*	*	*	*	*	*	*	*	*	*	*	*	*	*	*	*	*	*	*	*	۱
۰	۰	*	*	*	*	*	*	*	*	*	*	*	*	*	*	*	*	*	*	*	*	*	*	*	*	۲
۰	۰	*	*	*	*	*	*	*	*	*	*	*	*	*	*	*	*	*	*	*	*	*	*	*	*	۳
۸	۰	*	*	*	*	*	*	*	*	*	*	*	*	*	*	*	*	*	*	*	*	*	*	*	*	۴
۵۰۰	۴۰۰	*	*	*	*	*	*	*	*	*	*	*	*	*	*	*	*	*	*	*	*	*	*	*	*	۵
۱۰۰	۶۰	*	*	*	*	*	*	*	*	*	*	*	*	*	*	*	*	*	*	*	*	*	*	*	*	۶
۱۰۰	۰	*	*	*	*	*	*	*	*	*	*	*	*	*	*	*	*	*	*	*	*	*	*	*	*	۷

شماره ردیف آبادی	آبادی	کد آبادی	نوع راه آبادی (کد)	تعداد خانوار	جمعیت کل	جمعیت عساکر بیشتر	جمعیت باسواد	جمعیت ناسال	فصاحت عمده کث درزی						
									۱۰	۱۱	۱۲	۱۳	۱۴	۱۵	۱۶
۷	الیاس آباد	۰۴۰۰۳۱	۱	۱۲۸	۶۱۲	۵۳۹	۲۸۱	۱۸۵	*	*	*	*	*	*	*
۸	امامزاده	۰۴۰۰۳۲	۱	۱۰۶	۴۳۴	۳۸۷	۲۱۶	۱۳۶	*	*	*	*	*	*	*
۹	اوچقیرلر	۰۴۰۰۶۱	۱	۲	۷	۶	۴	۲	*	*	*	*	*	*	*
۱۰	اوعلی	۰۴۰۰۳۳	۲	۱۲	۹۵	۶۸	۱۵	۲۰	*	*	*	*	*	*	*
۱۱	ایدینلر	۰۴۰۰۳۴	۱	۴۱	۱۹۸	۱۸۷	۱۲۲	۷۹	*	*	*	*	*	*	*
۱۲	ایگدیر	۰۴۰۰۳۵	۱	۱۰۷	۵۲۷	۴۶۷	۲۷۴	۱۵۸	*	*	*	*	*	*	*
۱۳	بیار اجوق	۰۴۰۰۳۶	۱	۵۱	۲۵۷	۲۰۱	۹۹	۵۲	*	*	*	*	*	*	*
۱۴	بالدرلو	۰۴۰۰۳۷	۱	۹۹	۴۸۱	۴۲۰	۲۴۱	۱۲۰	*	*	*	*	*	*	*
۱۵	بوزوه	۰۴۰۰۳۸	۲	۲۱	۱۸۳	۱۵۱	۹۶	۴۳	*	*	*	*	*	*	*
۱۶	بند	۰۴۰۰۳۹	۱	۲۸۲	۱۸۱۰	۱۴۵۰	۷۰۸	۳۱۶	*	*	*	*	*	*	*
۱۷	بیور اشان	۰۴۰۰۴۰	۲	۲۰	۱۰۱	۳۸	۴۸	۲۸	*	*	*	*	*	*	*
۱۸	بیرلان	۰۴۰۰۴۱	۱	۲۰	۸۳	۷۲	۳۷	۳۶	*	*	*	*	*	*	*
۱۹	پشتکل	۰۴۰۰۴۲	۲	۴۸	۳۳۸	۲۰۴	۱۲۵	۸۵	*	*	*	*	*	*	*
۲۰	ترمنی	۰۴۰۰۴۳	۲	۵۴	۲۰۵	۱۸۱	۱۱۴	۸۰	*	*	*	*	*	*	*
۲۱	چار چیلو	۰۴۰۰۴۴	۱	۱۷۶	۸۷۴	۷۰۲	۳۷۶	۲۴۱	*	*	*	*	*	*	*
۲۲	چانو ییلو	۰۴۰۰۴۵	۲	۳۷	۲۲۶	۱۸۵	۱۱۷	۵۴	*	*	*	*	*	*	*
۲۳	چوبستر اش	۰۴۰۰۴۶	۱	۵۸	۲۶۲	۲۴۱	۱۳۷	۷۷	*	*	*	*	*	*	*
۲۴	چهره قشاق	۰۴۰۰۴۷	۲	۵۵	۲۳۲	۱۹۲	۹۸	۷۱	*	*	*	*	*	*	*
۲۵	حاجی پیرلو	۰۴۰۰۴۸	۱	۲۶	۱۱۶	۱۱۰	۷۰	۳۱	*	*	*	*	*	*	*
۲۶	حصار ترمنی	۰۴۰۰۴۹	۲	۹	۳۸	۳۵	۲۳	۱۵	*	*	*	*	*	*	*
۲۷	حصار حاجی لار	۰۴۰۰۵۰	۲	۱۲۲	۵۸۳	۴۸۳	۲۹۷	۱۵۷	*	*	*	*	*	*	*
۲۸	حصار داغ باغی	۰۴۰۰۵۱	۲	۱۵۸	۳۹۳	۳۶۱	۲۳۳	۱۸۰	*	*	*	*	*	*	*
۲۹	دارغالو	۰۴۰۰۵۲	۱	۷۳	۳۵۱	۳۰۴	۱۸۴	۱۱۸	*	*	*	*	*	*	*
۳۰	دهکده اسایش	۰۴۰۰۵۳	۱	۶۸	۲۳۶	۲۱۲	۱۴۴	۷۱	*	*	*	*	*	*	*
۳۱	دیزج تقاله	۰۴۰۰۵۵	۲	۹	۴۳	۳۶	۱۷	۱۰	*	*	*	*	*	*	*
۳۲	ریحان آباد	۰۴۰۰۵۶	۱	۲۹۸	۱۵۳۲	۱۱۸۲	۵۴۲	۳۷۲	*	*	*	*	*	*	*
۳۳	ریکان	۰۴۰۰۵۷	۱	۶۰	۲۳۵	۲۱۵	۱۴۱	۸۵	*	*	*	*	*	*	*
۳۴	سار اجوق	۰۴۰۰۵۸	۱	۲۸	۱۱۱	۹۰	۳۷	۳۲	*	*	*	*	*	*	*
۳۵	سنکر میر عبداله	۰۴۰۰۵۹	۱	۵۶	۲۷۲	۲۱۹	۱۲۱	۷۵	*	*	*	*	*	*	*
۳۶	شملکان	۰۴۰۰۶۲	۲	۴۲	۲۷۷	۲۰۵	۱۲۱	۴۳	*	*	*	*	*	*	*
۳۷	صالح آباد	۰۴۰۰۶۳	۱	۳۴	۲۸۶	۲۵۱	۱۵۷	۱۰۲	*	*	*	*	*	*	*
۳۸	مداقم	۰۴۰۰۶۴	۱	۵۲	۲۱۸	۱۷۴	۱۰۲	۶۰	*	*	*	*	*	*	*
۳۹	طمالو	۰۴۰۰۶۵	۱	۷۳	۳۱۷	۲۷۱	۱۵۱	۱۰۴	*	*	*	*	*	*	*
۴۰	علی کرمی	۰۴۰۰۶۷	۲	۵۵	۳۴۹	۲۵۵	۱۳۶	۸۸	*	*	*	*	*	*	*
۴۱	عیسی کان	۰۴۰۰۶۸	۲	۲	۹	۳	۳	۳	*	*	*	*	*	*	*
۴۲	قامت	۰۴۰۰۶۹	۲	۲۵	۱۱۰	۱۰۰	۵۸	۳۷	*	*	*	*	*	*	*
۴۳	قره اناج	۰۴۰۰۷۰	۱	۵۸	۳۵۸	۲۱۰	۱۰۲	۴۴	*	*	*	*	*	*	*
۴۴	قره جلو	۰۴۰۰۷۱	۳	۱۲	۵۴	۴۶	۲۶	۳۱	*	*	*	*	*	*	*
۴۵	قره حسنلو	۰۴۰۰۷۲	۲	۶۲	۲۷۶	۲۳۴	۱۵۶	۱۱۷	*	*	*	*	*	*	*
۴۶	قشلاق محمد قلی	۰۴۰۰۷۳	۳	۲۲	۹۹	۸۲	۴۵	۲۶	*	*	*	*	*	*	*
۴۷	قشلاق میرزا علی	۰۴۰۰۷۴	۳	۲۶	۱۰۳	۹۴	۵۱	۳۹	*	*	*	*	*	*	*
۴۸	قطور لار	۰۴۰۰۷۵	۱	۸۶	۳۵۸	۲۲۵	۱۰۰	۱۱۰	*	*	*	*	*	*	*
۴۹	قلیلر	۰۴۰۰۷۶	۱	۲۲	۱۶۴	۱۴۴	۸۴	۴۹	*	*	*	*	*	*	*
۵۰	کردلر	۰۴۰۰۷۷	۱	۲۳۸	۱۰۱۷	۸۸۹	۴۱۷	۲۷۵	*	*	*	*	*	*	*
۵۱	کشتیبان	۰۴۰۰۷۸	۱	۲۹۲	۱۲۳۲	۱۰۷۸	۶۵۱	۴۵۶	*	*	*	*	*	*	*

کد نوع راه آبادی: ۱ جاده اسفالت، ۲ جاده خاکی، ۳ مارو، ۴ سایر (اینگاه راه آهن یا راه آبی)، ۵ ناشخص، ۶

تعداد گاو و گوساله	تعداد گوسفند و بز	تغیرگاه شین آلات کش در ری	فروشگاه خاوانی	دستری بر روی سینه نقیضه عمومی از ری	تلفن	دستری بر روی سینه نقیضه عمومی از ری	صندوق پست	بیمار و ماهی روستایی	دانشگاه نجفیه و پزشکی	پزشک	خانه بهداشت	مرکز بهداشتی درمانی	عام	آموزش باغچه بست سواد آموزی	مدرسه راهنمایی	دبستان	برن	آب لوله کشی	پایگاه خاوانی بست بیج	مرکز خدمات روستایی	دفتر جهاد سازندگی	شورای اسلامی روستایی	امکن مذهبی سلمانان	بنج مذهبی سلمانان	شماره روستای آبادی
۴۲	۴۱	۴۰	۳۹	۳۸	۳۷	۳۶	۳۵	۳۴	۳۳	۳۲	۳۱	۳۰	۲۹	۲۸	۲۷	۲۶	۲۵	۲۴	۲۳	۲۲	۲۱	۲۰	۱۹	۱۸	۱۷
۱۵۰	۴۴۰۰		*	*			*	*		*	*	*		*	*	*	*	*	*	*	*	*	*	*	۷
۱۵	۱۰۰		*	*	*		*	*		*	*	*		*	*	*	*	*	*	*	*	*	*	*	۸
۰	۰			*			*	*		*	*	*		*	*	*	*	*	*	*	*	*	*	*	۹
۱۰۰	۸۰۰			*			*	*		*	*	*		*	*	*	*	*	*	*	*	*	*	*	۱۰
۱۰	۵۰			*			*	*		*	*	*		*	*	*	*	*	*	*	*	*	*	*	۱۱
۱۲۰	۶۰		*	*			*	*		*	*	*		*	*	*	*	*	*	*	*	*	*	*	۱۲
۲۰	۰		*	*			*	*		*	*	*		*	*	*	*	*	*	*	*	*	*	*	۱۳
۲۰	۰		*	*			*	*		*	*	*		*	*	*	*	*	*	*	*	*	*	*	۱۴
۱۸	۰		*	*			*	*		*	*	*		*	*	*	*	*	*	*	*	*	*	*	۱۵
۵۰۰	۱۲۵۰		*	*	*		*	*		*	*	*		*	*	*	*	*	*	*	*	*	*	*	۱۶
۲۵	۰			*			*	*		*	*	*		*	*	*	*	*	*	*	*	*	*	*	۱۷
۱۶	۵			*			*	*		*	*	*		*	*	*	*	*	*	*	*	*	*	*	۱۸
۸۰	۲۲			*			*	*		*	*	*		*	*	*	*	*	*	*	*	*	*	*	۱۹
۷۰	۵۰			*			*	*		*	*	*		*	*	*	*	*	*	*	*	*	*	*	۲۰
۵۰	۳۰۰			*			*	*		*	*	*		*	*	*	*	*	*	*	*	*	*	*	۲۱
۱۸۰	۵۰			*			*	*		*	*	*		*	*	*	*	*	*	*	*	*	*	*	۲۲
۱۶۰	۲۰			*			*	*		*	*	*		*	*	*	*	*	*	*	*	*	*	*	۲۳
۳۰۰	۲۰			*			*	*		*	*	*		*	*	*	*	*	*	*	*	*	*	*	۲۴
۱۵	۰			*			*	*		*	*	*		*	*	*	*	*	*	*	*	*	*	*	۲۵
۳	۷۲			*			*	*		*	*	*		*	*	*	*	*	*	*	*	*	*	*	۲۶
۱۵۰	۵۰۰			*			*	*		*	*	*		*	*	*	*	*	*	*	*	*	*	*	۲۷
۵۰	۵۵			*			*	*		*	*	*		*	*	*	*	*	*	*	*	*	*	*	۲۸
۲۰	۱۲۰			*			*	*		*	*	*		*	*	*	*	*	*	*	*	*	*	*	۲۹
۲۰	۱۹۰			*			*	*		*	*	*		*	*	*	*	*	*	*	*	*	*	*	۳۰
۰	۰			*			*	*		*	*	*		*	*	*	*	*	*	*	*	*	*	*	۳۱
۸۰۰	۰		*	*			*	*		*	*	*		*	*	*	*	*	*	*	*	*	*	*	۳۲
۱۰	۰			*			*	*		*	*	*		*	*	*	*	*	*	*	*	*	*	*	۳۳
۶۰	۰			*			*	*		*	*	*		*	*	*	*	*	*	*	*	*	*	*	۳۴
۲۰	۰			*			*	*		*	*	*		*	*	*	*	*	*	*	*	*	*	*	۳۵
۱۵۰	۲۱۰۰			*			*	*		*	*	*		*	*	*	*	*	*	*	*	*	*	*	۳۶
۸۰	۵۶			*			*	*		*	*	*		*	*	*	*	*	*	*	*	*	*	*	۳۷
۴۰	۵۰			*			*	*		*	*	*		*	*	*	*	*	*	*	*	*	*	*	۳۸
۱۵۰	۰		*	*			*	*		*	*	*		*	*	*	*	*	*	*	*	*	*	*	۳۹
۱۵۰	۱۲۵			*			*	*		*	*	*		*	*	*	*	*	*	*	*	*	*	*	۴۰
۵	۰			*			*	*		*	*	*		*	*	*	*	*	*	*	*	*	*	*	۴۱
۲۵	۲۰			*			*	*		*	*	*		*	*	*	*	*	*	*	*	*	*	*	۴۲
۳۰	۰			*			*	*		*	*	*		*	*	*	*	*	*	*	*	*	*	*	۴۳
۳۲	۱۵			*			*	*		*	*	*		*	*	*	*	*	*	*	*	*	*	*	۴۴
۲۵	۲۰			*			*	*		*	*	*		*	*	*	*	*	*	*	*	*	*	*	۴۵
۴	۱			*			*	*		*	*	*		*	*	*	*	*	*	*	*	*	*	*	۴۶
۱۰	۶			*			*	*		*	*	*		*	*	*	*	*	*	*	*	*	*	*	۴۷
۵۰	۶۰			*			*	*		*	*	*		*	*	*	*	*	*	*	*	*	*	*	۴۸
۵۰	۵۰			*			*	*		*	*	*		*	*	*	*	*	*	*	*	*	*	*	۴۹
۳۰	۲۳۰۰		*	*			*	*		*	*	*		*	*	*	*	*	*	*	*	*	*	*	۵۰
۲۰	۹۰۰		*	*			*	*		*	*	*		*	*	*	*	*	*	*	*	*	*	*	۵۱

شماره ردیف آبادی	آبادی	نوع راه آبادی (کیلومتر)	تعداد خانوار	کل جمعیت	جمعیت عوارض بیشتر	جمعیت باسواد	جمعیت شامل	فعالیت کشاورزی							
								زراعت	باغداری	دامداری دامپروری	پرورش طیور	پرورش گاو ابریشم	پرورش بز و گوسفند	پرورش ماهی	
۱	۲	۳	۴	۵	۶	۷	۸	۹	۱۰	۱۱	۱۲	۱۳	۱۴	۱۵	۱۶
۵۲	کوره اجر خورشید	۴۰۰۹۱	۷	۲۲	۲۲	۷	۱۰								
۵۳	کباران	۴۰۰۷۹	۲	۳۵	۳۰	۷۸	۶۳								
۵۴	دل پاشین	۴۰۰۸۰	۲	۳۵	۳۴	۱۷۱	۹۵								
۵۵	قلماخانه	۴۰۰۸۱	۱	۲۹	۲۳	۱۸۷	۱۰۱								
۵۶	لشتلو	۴۰۰۸۲	۲	۲۶	۱۲۶	۵۷	۵۲								
۵۷	هر اجول	۴۰۰۸۳	۱	۵۵	۲۱۲	۳۱۱	۱۱۱								
۵۸	مرغداری بحر	۴۰۰۹۲	۱	۱۳	۸	۲	۳								
۵۹	مشک ایباد سفلی	۴۰۰۸۴	۱	۲۰	۱۲۱	۶۷	۳۶								
۶۰	مشک ایباد علیا	۴۰۰۸۵	۱	۲۱	۹۸	۵۲	۲۶								
۶۱	منیاوق	۴۰۰۸۶	۱	۳۲۲	۱۲۹۴	۱۳۷۱	۳۲۳								
۶۲	وزیر ایباد	۴۰۰۸۷	۱	۳۲	۱۵۲	۶۳۱	۳۴								
۶۳	هستهستان	۴۰۰۸۸	۲	۲۲	۳۱	۱۱۱	۶۴								
۶۴	بینگه قاضی	۴۰۰۸۹	۳	۴۴	۲۰	۱۲۰	۵۶								
۶۵	یو الار	۴۰۰۹۰	۱	۱۵۱	۱۳۸	۳۲۱	۱۹۱								
	دهستان دول			۱۵۱۱	۸۸۳۹	۲۱۷۱	۷۷۷۱								
۱	اسلام ایباد	۴۰۱۵۹	۲	۶۱۱	۷۶۱	۳۳۱	۲۱۱								
۲	بیالستان	۴۰۱۶۰	۱	۸۷۱	۱۰۴۰	۳۶۷	۶۳۱								
۳	برده کیش	۴۰۱۶۱	۲	۲۰	۱۳۶	۶	۸۱								
۴	پیر علی	۴۰۱۶۲	۱	۵۰	۶۵۱	۸۷	۷۵								
۵	شمرتو	۴۰۱۶۳	۲	۱۰۹	۳۳۵	۲۶۱	۱۷۰								
۶	چلبیر	۴۰۱۶۴	۱	۶۷	۴۳۰	۱۵۱	۹۶								
۷	داغ اغل	۴۰۱۶۵	۱	۱۱۹	۳۶۱	۲۰۸	۱۵۱								
۸	دریند	۴۰۱۶۶	۲	۴۲	۲۳۱	۱۷	۹۰								
۹	دلو	۴۰۱۶۷	۲	۴۲	۲۷۱	۲۱	۶۶								
۱۰	دیز چول	۴۰۱۶۸	۲	۱۴۱	۷۵۸	۳۵۱	۱۹۱								
۱۱	رشکان	۴۰۱۶۹	۱	۱۱۶	۶۷۱	۳۶۰	۲۷۱								
۱۲	زیوه	۴۰۱۷۰	۲	۴۲	۳۲۴	۵۱	۶۹								
۱۳	ژار ایباد	۴۰۱۷۱	۲	۴۹	۲۷۱	۳۱۴	۸۰								
۱۴	سلطان ایباد	۴۰۱۷۲	۲	۲۸	۱۵۳	۲۲	۴۳								
۱۵	قملو	۴۰۱۷۳	۲	۲۲	۱۷۱	۲۷	۳۴								
۱۶	کمانه	۴۰۱۷۴	۴	۱۲	۶۷	۱۱	۲۴								
۱۷	کنعان ایل	۴۰۱۷۵	۲	۴۲	۳۳۱	۹۰	۵۳								
۱۸	کنعان عیت	۴۰۱۷۶	۲	۳۴	۱۸۰	۸۲	۴۵								
۱۹	شاری	۴۰۱۷۷	۲	۱۰۲	۵۶۱	۳۴	۱۳۱								
۲۰	شازشاز	۴۰۱۷۸	۳	۲۸	۳۳۸	۲۹	۶۸								
۲۱	شانام	۴۰۱۷۹	۳	۵۰	۳۵۰	۲۶	۹۶								
۲۲	شیر ایباد	۴۰۱۷۹	۲	۵۲	۳۱۵	۵۰	۸۲								
	دهستان روضه چای			۲۷۷۴	۱۵۲۱۱	۱۱۹۱۲	۳۳۹۸								
۱	اجر فشاری ایران	۴۰۲۰۲	۱	۹	۱۶	۱۰	۱۱								
۲	اجر فشاری برهن	۴۰۲۰۴	۱	۱۰	۲	۰	۱								
۳	اجر فشاری جهان	۴۰۲۰۵	۱	۲	۶	۳	۲								
۴	اجر فشاری خامنه انصار	۴۰۲۰۶	۱	۹	۴۳	۵	۶								
۵	اجر فشاری خوبی شمار دور	۴۰۲۰۷	۱	۵	۲۲	۴	۶								
۶	اجر فشاری زرین خاک	۴۰۲۰۸	۱	۳	۱۵	۴	۲								

گونه راه آبادی: جاده اسفالت ۱، جاده شوسه ۲، جاده خاکی ۳، مارو ۴، سایر (اینگاه راه آسفلت ایباد آبی ۵، ناشخص ۶)





شماره ردیف آبادی	آبادی	کده آبادی	نوع راه آبادی (رکد)	تعداد خانوار	کل جمعیت	جمعیت عساکر بیشتر	جمعیت باسواد	جمعیت شغل	فصلیت کشاورزی							
									۱۰	۱۱	۱۲	۱۳	۱۴	۱۵	۱۶	
۷	اجر فشاری ممتاز	۰۴۰۲۰۹	۱	۹	۴۱	۲۲	۱۳	۱۴								
۸	اجر فشاری تهفت	۰۴۰۲۱۰	۱	۴	۱۵	۱۱	۴	۸								
۹	اجر فشاری و ماشینی هندله	۰۴۰۲۱۱	۱	۴	۱۴	۱۰	۱	۵								
۱۰	اجر فشاری هما	۰۴۰۲۱۲	۱	۶	۲۶	۱۷	۲	۷								
۱۱	اجر ملت	۰۴۰۲۴۸	۲	۸	۴۰	۲۸	۷	۱۲								
۱۲	اجر تتر	۰۴۰۲۴۹	۱	۴	۱۹	۱۵	۷	۴								
۱۳	اشنا آباد	۰۴۰۲۱۴	۲	۸۳	۲۸۹	۲۴۵	۱۶۴	۱۱۹								
۱۴	الواج	۰۴۰۲۱۵	۱	۴۸	۲۲۶	۲۲۷	۶۲۹	۷۰۶								
۱۵	انهر سفلی	۰۴۰۲۱۶	۲	۷۷	۴۷۵	۱۲۴	۹۵	۱۹								
۱۶	انهر علیا	۰۴۰۲۱۷	۱	۱۵۷	۸۶۷	۳۳۷	۶۰۶	۳۱۴								
۱۷	بادکی	۰۴۰۲۱۹	۳	۵۲	۲۶۲	۲۲۲	۹۶	۷۸								
۱۸	بیلاجی	۰۴۰۲۲۰	۲	۲۰	۳۴۱	۱۰۸	۴۲	۲۵								
۱۹	بیرمراد	۰۴۰۲۲۱	۱	۴۴	۲۱۱	۳۸۱	۱۰۴	۷۴								
۲۰	بنازه کتدا انهر	۰۴۰۲۲۲	۲	۷۱	۳۲۴	۸۵	۲۰	۲۵								
۲۱	بنازه خرابه	۰۴۰۲۲۳	۲	۷۰	۶۳۴	۲۶۲	۵۴۱	۹۶								
۲۲	جهتلو	۰۴۰۲۲۴	۲	۱۶	۸۱۸	۶۶۲	۱۵۲	۶۷								
۲۳	حصار میر حسین بیگ	۰۴۰۲۲۵	۲	۱۰	۷۶	۵۵	۳۳	۲۱								
۲۴	خاتقاه الواج	۰۴۰۲۲۶	۱	۷۹	۶۵۸	۲۳۵	۶۸۲	۱۰۲								
۲۵	خلیفتان	۰۴۰۲۲۷	۲	۴۵	۱۹۱	۷۱۲	۸۲	۷۵								
۲۶	درزم	۰۴۰۲۲۸	۲	۱۷	۴۹	۵۸	۱۵	۱۳								
۲۷	زینالو	۰۴۰۲۲۹	۱	۹۶	۵۵۵	۵۵۶	۷۸۲	۷۰۱								
۲۸	قره جهتلو	۰۴۰۲۳۰	۱	۱۳۸	۶۸۶	۶۰۶	۶۲۳	۶۵۱								
۲۹	قشلاق طرز لو	۰۴۰۲۳۱	۲	۵۵	۲۷۲	۲۰۲	۶۰	۷۰								
۳۰	قصر بیگ	۰۴۰۲۳۲	۲	۴۴	۱۵۱	۲۵۲	۴۳	۵۳								
۳۱	کاشی قران	۰۴۰۲۳۳	۲	۶۲	۶۱۹	۲۷۱	۲۷۱	۵۰								
۳۲	کاشان	۰۴۰۲۳۴	۲	۵۴	۳۰۲	۵۲۲	۹۶	۵۰								
۳۳	کچین	۰۴۰۲۳۵	۲	۲۵۷	۱۴۵۰	۱۵۲۱	۵۷۸	۷۴۳								
۳۴	کلهر	۰۴۰۲۳۶	۲	۸۲	۶۶۰	۱۶۴	۹۰۱	۱۲۱								
۳۵	گوزگون	۰۴۰۲۳۷	۲	۲۲	۱۱۲	۱۰۰	۳۵	۲۱								
۳۶	لرئی	۰۴۰۲۳۸	۲	۴۵	۲۴۲	۶۳۹	۴۳	۵۹								
۳۷	لور	۰۴۰۲۳۹	۲	۲۰	۶۱۶	۶۶	۴۰	۶۱								
۳۸	میر ایاده	۰۴۰۲۴۰	۲	۱۲	۸۷	۶۲	۱	۳۱								
۳۹	ولینده سفلی	۰۴۰۲۴۱	۲	۲۱	۲۰۲	۸۶۱	۷۰	۲۵								
۴۰	ولینده علیا	۰۴۰۲۴۲	۲	۴۲	۳۰۴	۱۸۰	۳۳	۸۲								
۴۱	یورقانتلو	۰۴۰۲۴۳	۲	۶۸	۳۷۲	۴۰۰	۶۶۱	۶۸								
دهستان شازلو چای																
۱	اباجالو سفلی	۰۴۰۲۹۴	۲	۶۵	۲۰۹	۲۷۱	۱۳۴	۹۶								
۲	اباجالو علیا	۰۴۰۲۹۵	۲	۷۵	۲۷۱	۲۴۰	۱۲۲	۸۷								
۳	اده	۰۴۰۲۹۶	۱	۷۴	۶۸۱	۳۵۱	۹۱	۵۵								
۴	ارمودانچ	۰۴۰۲۹۷	۲	۲۰	۸۷	۵۸	۱۵	۲۲								
۵	ارتسا	۰۴۰۲۹۸	۲	۶۱	۳۱۳	۶۷۲	۶۲۱	۷۷								
۶	ازادگان	۰۴۰۲۹۹	۲	۶۲	۳۱۳	۶۶۲	۸۴۱	۶۶								
۷	انگنه	۰۴۰۳۰۲	۲	۱۴۱	۷۶۱	۱۸۵	۷۰۲	۶۶۱								
۸	اوچیلار	۰۴۰۳۰۳	۲	۷	۲۸	۲۲	۱۹	۷								

کد نوع راه آبادی: ۱. جاده اسفالت، ۲. جاده شوسه، ۳. جاده خاکی، ۴. مارود، ۵. سایر (ایستگاه راه آهن یا راه آبی)، ۵. نامشخص

تعداد گاو و گوساله	تعداد گوسفند و بز	تغیرگاه زمین آلات ش درزی	فروشگاه تعاونی	دستری بر وسیله نقلیه عمومی آرپا	مظن	دستری بر روزنامه و مجله آرپا	صندوق پست	بیمار و دامی روستایی	داپزشک عمومی و دامپزشکی	پزشک	خانه بهداشت	مرکز بهداشتی درمانی	حمام	آموزش انجمن بودا آموزی	مدرس در انجمنی	دبستان	برق	آب لوله کشی	پایگاه تعاونی بیج	مرکز خدمات روستایی	دفتر بهداشت و زندگی	شورای اسلامی روستایی	لامپن و بیجی سلیمانان	بنج مذبی سلیمانان	شماره در دفتر آبدی	
۴۲		۴۰	۴۹	۴۸	۳۷	۳۶	۲۵	۳۲	۳۲	۳۲	۳۱	۳۰	۲۹	۲۸	۲۷	۲۶	۲۵	۲۴	۲۳	۲۲	۲۱	۲۰	۱۹	۱۸	۱۷	
۲	۵			*																					۷	
۰	۰			*																					۸	
۰	۰			*																					۹	
۰	۰			*																					۱۰	
۰	۰			*																					۱۱	
۰	۰			*																					۱۲	
۲۰	۵۰۰	*	*	*						*	*	*	*	*	*	*	*	*	*	*	*	*	*	*	*	۱۳
۱۰۰	۱۶۰			*																					۱۴	
۳۰	۰			*																					۱۵	
۲۵۰	۲۵۰۰			*				*		*	*	*	*	*	*	*	*	*	*	*	*	*	*	*	*	۱۶
۰	۰			*																					۱۷	
۵۰	۳۰۰			*																					۱۸	
۱۲۰	۳۰			*																					۱۹	
۶۰	۵۳۰			*																					۲۰	
۱۵۰	۹۰			*													*								۲۱	
۱۰۰	۸۰			*																					۲۲	
۲۱	۱۲۰			*																					۲۳	
۲۰۰	۲۵۰			*																					۲۴	
۲۳۰	۴۰۰			*					*										*						۲۵	
۱۵	۴			*																					۲۶	
۵۰	۳۰		*	*													*								۲۷	
۶۰	۲۰		*	*				*		*	*	*	*	*	*	*	*	*	*	*	*	*	*	*	*	۲۸
۱۵۰	۶۰۰		*	*																					۲۹	
۱۴۰	۲۰۰۰			*																					۳۰	
۹۰	۵۸۰			*					*	*	*	*	*	*	*	*	*	*	*	*	*	*	*	*	*	۳۱
۵۰۰	۶۰۰			*					*	*	*	*	*	*	*	*	*	*	*	*	*	*	*	*	*	۳۲
۸۰۰	۲۰۰		*	*	*				*	*	*	*	*	*	*	*	*	*	*	*	*	*	*	*	*	۳۳
۳۰۰	۸۰۰			*					*	*	*	*	*	*	*	*	*	*	*	*	*	*	*	*	*	۳۴
۴۰	۲۶۰			*					*	*	*	*	*	*	*	*	*	*	*	*	*	*	*	*	*	۳۵
۶۰	۲۰۰			*					*	*	*	*	*	*	*	*	*	*	*	*	*	*	*	*	*	۳۶
۷۰	۳۰۰		*	*					*	*	*	*	*	*	*	*	*	*	*	*	*	*	*	*	*	۳۷
۱۰۰	۳۸۰			*					*	*	*	*	*	*	*	*	*	*	*	*	*	*	*	*	*	۳۸
۲۳۰	۱۱۰			*					*	*	*	*	*	*	*	*	*	*	*	*	*	*	*	*	*	۳۹
۱۳۰	۰			*					*	*	*	*	*	*	*	*	*	*	*	*	*	*	*	*	*	۴۰
۱۵۰	۲۰			*					*	*	*	*	*	*	*	*	*	*	*	*	*	*	*	*	*	۴۱
۱۷۶۰۹	۳۶۳۶۲	۵	۳۶	۱۰۶	۹	۶	۱۴	۵	۲	۲۲	۳۰	۱۱	۱۱	۶۹	۱۲	۱۰۹	۷۲	۵۹	۶۲	۵	۶	۱۴۰	۳۵	۹۱	۱	
۱۰۰	۶۵۰			*										*				*	*	*	*	*	*	*	*	۲
۱۵۰	۲۰۵			*										*				*	*	*	*	*	*	*	*	۳
۸۰	۰			*			*							*				*	*	*	*	*	*	*	*	۴
۱۷	۰			*										*				*	*	*	*	*	*	*	*	۵
۱۵۰	۰			*										*				*	*	*	*	*	*	*	*	۶
۳۰	۵۰			*					*	*	*	*	*	*	*	*	*	*	*	*	*	*	*	*	*	۷
۴۰۰	۱۷۵۰		*	*					*	*	*	*	*	*	*	*	*	*	*	*	*	*	*	*	*	۸
۱۰۰۰	۵۰۵۰			*					*	*	*	*	*	*	*	*	*	*	*	*	*	*	*	*	*	۸

خصوصیات اجتماعی - اقتصادی آبادیهای دارای سکنه شهرستان ارومیه

شماره دفتر آبادی	آبادی	نوع راه آبادی (کیلومتر)	تعداد خانوار	کل جمعیت	جمعیت عمال بیشتر	جمعیت باسواد	جمعیت نائل	فصلیت کشاورزی							
								۱۰	۱۱	۱۲	۱۳	۱۴	۱۵	۱۶	
۹	اوزرلو	۰۴۰۳۰۴	۱	۱۹۹	۱۶۹	۱۱۸	۴۵	*	*	*	*	*	*	*	*
۱۰	اوسالوی الهوردی خان	۰۴۰۳۰۵	۲	۵۰۰	۴۴۴	۲۷۸	۱۴۶	*	*	*	*	*	*	*	*
۱۱	اوسالوی کاظم	۰۴۰۳۰۶	۲	۲۵۲	۲۳۰	۲۱۲	۱۰۷	*	*	*	*	*	*	*	*
۱۲	ایبلو	۰۴۰۳۰۷	۲	۲۷۷	۲۲۲	۱۷۷	۸۱	*	*	*	*	*	*	*	*
۱۳	ایرو اتلو	۰۴۰۳۰۸	۲	۲۲۲	۲۶۷	۱۶۸	۸۳	*	*	*	*	*	*	*	*
۱۴	باباگتجه	۰۴۰۳۱۰	۲	۱۷۸	۱۵۱	۹۴	۴۹	*	*	*	*	*	*	*	*
۱۵	بیار بین	۰۴۰۳۱۱	۱	۱۳۶	۱۲۹	۵۴	۳۹	*	*	*	*	*	*	*	*
۱۶	بیاغلان یقلو	۰۴۰۳۱۲	۲	۵۱۳	۴۲۳	۲۰۶	۱۲۸	*	*	*	*	*	*	*	*
۱۷	بیالو	۰۴۰۳۱۳	۲	۶۸۸	۵۲۲	۳۱۵	۱۵۱۷	*	*	*	*	*	*	*	*
۱۸	بدلیو	۰۴۰۳۱۴	۲	۲۹۳	۲۶۶	۱۳۰	۸۲	*	*	*	*	*	*	*	*
۱۹	بیرنج آباد	۰۴۰۳۱۵	۲	۲۰۱	۱۸۷	۱۲۲	۶۵	*	*	*	*	*	*	*	*
۲۰	بیزلو	۰۴۰۳۱۶	۲	۷۴	۶۴	۲۹	۲۵	*	*	*	*	*	*	*	*
۲۱	بورسور	۰۴۰۳۱۷	۱	۱۶۰	۱۲۲	۵۵	۴۳	*	*	*	*	*	*	*	*
۲۲	بهلون آباد	۰۴۰۳۱۸	۲	۵۵۲	۴۳۵	۱۴۷	۱۲۷	*	*	*	*	*	*	*	*
۲۳	بور	۰۴۰۳۱۹	۱	۶۱۳	۵۰۶	۳۳۲	۱۶۲	*	*	*	*	*	*	*	*
۲۴	تازه کتد افشار	۰۴۰۳۲۰	۱	۱۷۱	۱۴۵	۷۲	۴۷	*	*	*	*	*	*	*	*
۲۵	تازه کتد چنیزه	۰۴۰۳۲۲	۲	۲۰۰	۲۵۹	۱۵۷	۸۰	*	*	*	*	*	*	*	*
۲۶	تازه کتد فاطم چی	۰۴۰۳۲۲	۲	۲۳۶	۲۸۴	۱۷۲	۷۲	*	*	*	*	*	*	*	*
۲۷	تازه کتد فلاق	۰۴۰۳۲۴	۲	۲۴۴	۲۱۶	۱۰۶	۶۸	*	*	*	*	*	*	*	*
۲۸	تقلید آباد	۰۴۰۳۲۶	۲	۴۰۷	۳۳۹	۱۸۷	۹۳	*	*	*	*	*	*	*	*
۲۹	تکالو	۰۴۰۳۲۷	۲	۴۲	۳۲۰	۲۲۰	۶۲	*	*	*	*	*	*	*	*
۳۰	توپر اقلعه	۰۴۰۳۲۸	۱	۱۰۸۷	۹۲۱	۲۸۷	۳۰۹	*	*	*	*	*	*	*	*
۳۱	جلو چاپان	۰۴۰۳۳۱	۱	۱۸۱	۱۲۵	۴۳	۴۴	*	*	*	*	*	*	*	*
۳۲	چنیزه	۰۴۰۳۳۲	۲	۱۰۳	۹۳	۵۸	۵۹	*	*	*	*	*	*	*	*
۳۳	چمکی	۰۴۰۳۳۳	۲	۲۳	۲۶	۶	۸	*	*	*	*	*	*	*	*
۳۴	چناقلو	۰۴۰۳۳۴	۱	۴۳۵	۳۷۱	۲۳۲	۱۱۵	*	*	*	*	*	*	*	*
۳۵	چنقر الوی پیل	۰۴۰۳۳۵	۱	۳۱۴	۲۱۱	۱۰۸۱	۳۶۴	*	*	*	*	*	*	*	*
۳۶	چنقر الوی یکان	۰۴۰۳۳۶	۲	۳۱۴	۱۵۰۹	۸۱۸	۵۰۸	*	*	*	*	*	*	*	*
۳۷	چیچکلو حاج اقا	۰۴۰۳۳۷	۲	۱۲۴	۱۰۹	۶۴	۲۹	*	*	*	*	*	*	*	*
۳۸	چیچکلو بیاش قلعه	۰۴۰۳۳۸	۱	۳۲۹	۲۷۰	۱۶۰	۹۲	*	*	*	*	*	*	*	*
۳۹	چیچکلو مهنور	۰۴۰۳۳۹	۱	۱۹۸	۱۵۸	۴۳	۴۵	*	*	*	*	*	*	*	*
۴۰	حاجی ایباد	۰۴۰۳۴۰	۲	۴۱۸	۳۵۰	۱۶۶	۱۱۷	*	*	*	*	*	*	*	*
۴۱	حاجی پیرلو	۰۴۰۳۴۱	۲	۱۱۵۶	۸۷۱	۴۱۳	۲۶۳	*	*	*	*	*	*	*	*
۴۲	حصار باباگتجه	۰۴۰۳۴۱	۲	۸۹	۷۵	۴۰	۱۹	*	*	*	*	*	*	*	*
۴۳	حصار بهرام خان	۰۴۰۳۴۲	۱	۳۳۲	۲۶۹	۱۴۷	۸۱	*	*	*	*	*	*	*	*
۴۴	حصار خرابه	۰۴۰۳۴۳	۱	۵۵	۴۷	۶	۱۲	*	*	*	*	*	*	*	*
۴۵	حصار مهنور غان	۰۴۰۳۴۴	۲	۲۸۸	۲۵۱	۱۳۹	۶۲	*	*	*	*	*	*	*	*
۴۶	حیدرلو	۰۴۰۳۴۵	۲	۳۶۴	۲۲۸	۱۲۷	۵۶	*	*	*	*	*	*	*	*
۴۷	حیدرلو بیگلر	۰۴۰۳۴۶	۲	۵۵۹	۴۹۴	۲۶۲	۱۶۲	*	*	*	*	*	*	*	*
۴۸	خالد ایباد	۰۴۰۳۴۷	۲	۴۲۱	۳۷۲	۱۷۷	۱۲۶	*	*	*	*	*	*	*	*
۴۹	خانشان	۰۴۰۳۴۸	۲	۶۵۱	۵۵۵	۳۳۷	۱۸۰	*	*	*	*	*	*	*	*
۵۰	خانشاه سرخ	۰۴۰۳۴۹	۲	۱۲۲۹	۹۵۹	۴۳۱	۲۳۲	*	*	*	*	*	*	*	*
۵۱	خداوردی خان کندی	۰۴۰۳۵۰	۱	۲۵۴	۲۰۹	۱۱۹	۵۴	*	*	*	*	*	*	*	*
۵۲	دانشکده کشاورزی	۰۴۰۳۵۱	۱	۱۱۷	۱۰۰	۹۷	۳	*	*	*	*	*	*	*	*
۵۳	داتقر الو	۰۴۰۳۵۲	۲	۱۸۸	۱۶۱	۹۱	۴۳	*	*	*	*	*	*	*	*

کد نوع راه آبادی، جاده اسفالت ۱، جاده شوسه ۲، جاده خاکی ۳، مارو ۴، سایر (اینگاه راه آهن، پارو آبی، ۵)، نانش ۶

تعداد گاو و گوساله	تعداد گوسفند و بز	تیمبرگاه آیین آلت کش دربی	فروشگاه تعاونی	دستری به رسیدن تعمیراتی دربی	تعمیرات	دستری به روزنامه و مجله در آیین	صندوق پست	بیمار و دامای روستایی	دانشگاه نجفین دامپزشکی	پزشک	خانه بهداشت	مرکز بهداشتی درمانی	حمام	آموزش تخصصی مواد آذوقه	مدرسه راهنمایی	دبستان	برق	آب لوله کشی	پایگاه خدمات بروج	مرکز خدمات روستایی	دفتر بهداشت آلودگی	شورای اسلامی روستایی	اماکن مذهبی مسلمانان	بنای مذهبی مسلمانان	شماره در دفتر آبادی	
۴۲	۳۱	۴۰	۳۹	۳۸	۳۷	۳۶	۳۵	۳۴	۳۳	۳۲	۳۱	۳۰	۲۹	۲۸	۲۷	۲۶	۲۵	۲۴	۲۳	۲۲	۲۱	۲۰	۱۹	۱۸	۱۷	
۵۰	۰	۰	*	*	*	*	*	*	*	*	*	*	*	*	*	*	*	*	*	*	*	*	*	*	*	۹
۴۰۰	۱۲۰۰	۰	*	*	*	*	*	*	*	*	*	*	*	*	*	*	*	*	*	*	*	*	*	*	*	۱۰
۲۰۰	۱۲۰۰	۰	*	*	*	*	*	*	*	*	*	*	*	*	*	*	*	*	*	*	*	*	*	*	*	۱۱
۱۵۰	۲۰۰	۰	*	*	*	*	*	*	*	*	*	*	*	*	*	*	*	*	*	*	*	*	*	*	*	۱۲
۱۰۰	۰	۰	*	*	*	*	*	*	*	*	*	*	*	*	*	*	*	*	*	*	*	*	*	*	*	۱۳
۶۰	۰	۰	*	*	*	*	*	*	*	*	*	*	*	*	*	*	*	*	*	*	*	*	*	*	*	۱۴
۲۰	۱۵	۰	*	*	*	*	*	*	*	*	*	*	*	*	*	*	*	*	*	*	*	*	*	*	*	۱۵
۲۵۰	۱۰۵۰	۰	*	*	*	*	*	*	*	*	*	*	*	*	*	*	*	*	*	*	*	*	*	*	*	۱۶
۱۲۰۰	۶۰۰	۰	*	*	*	*	*	*	*	*	*	*	*	*	*	*	*	*	*	*	*	*	*	*	*	۱۷
۸۰	۰	۰	*	*	*	*	*	*	*	*	*	*	*	*	*	*	*	*	*	*	*	*	*	*	*	۱۸
۸۰	۲۰	۰	*	*	*	*	*	*	*	*	*	*	*	*	*	*	*	*	*	*	*	*	*	*	*	۱۹
۸	۰	۰	*	*	*	*	*	*	*	*	*	*	*	*	*	*	*	*	*	*	*	*	*	*	*	۲۰
۱۵	۵	۰	*	*	*	*	*	*	*	*	*	*	*	*	*	*	*	*	*	*	*	*	*	*	*	۲۱
۲۰۰	۲۵۰	۰	*	*	*	*	*	*	*	*	*	*	*	*	*	*	*	*	*	*	*	*	*	*	*	۲۲
۱۰۰	۵۰	۰	*	*	*	*	*	*	*	*	*	*	*	*	*	*	*	*	*	*	*	*	*	*	*	۲۳
۲۵	۰	۰	*	*	*	*	*	*	*	*	*	*	*	*	*	*	*	*	*	*	*	*	*	*	*	۲۴
۴۰	۰	۰	*	*	*	*	*	*	*	*	*	*	*	*	*	*	*	*	*	*	*	*	*	*	*	۲۵
۰	۰	۰	*	*	*	*	*	*	*	*	*	*	*	*	*	*	*	*	*	*	*	*	*	*	*	۲۶
۲۰	۴۰	۰	*	*	*	*	*	*	*	*	*	*	*	*	*	*	*	*	*	*	*	*	*	*	*	۲۷
۱۵۰	۵۰	۰	*	*	*	*	*	*	*	*	*	*	*	*	*	*	*	*	*	*	*	*	*	*	*	۲۸
۵	۶۰	۰	*	*	*	*	*	*	*	*	*	*	*	*	*	*	*	*	*	*	*	*	*	*	*	۲۹
۵۰	۹۰۰	۰	*	*	*	*	*	*	*	*	*	*	*	*	*	*	*	*	*	*	*	*	*	*	*	۳۰
۲۰	۱۵۰	۰	*	*	*	*	*	*	*	*	*	*	*	*	*	*	*	*	*	*	*	*	*	*	*	۳۱
۴۰	۰	۰	*	*	*	*	*	*	*	*	*	*	*	*	*	*	*	*	*	*	*	*	*	*	*	۳۲
۲۰	۶۰۰	۰	*	*	*	*	*	*	*	*	*	*	*	*	*	*	*	*	*	*	*	*	*	*	*	۳۳
۵۰	۰	۰	*	*	*	*	*	*	*	*	*	*	*	*	*	*	*	*	*	*	*	*	*	*	*	۳۴
۸۰	۱۵	۰	*	*	*	*	*	*	*	*	*	*	*	*	*	*	*	*	*	*	*	*	*	*	*	۳۵
۶۰	۲۱	۰	*	*	*	*	*	*	*	*	*	*	*	*	*	*	*	*	*	*	*	*	*	*	*	۳۶
۸	۰	۰	*	*	*	*	*	*	*	*	*	*	*	*	*	*	*	*	*	*	*	*	*	*	*	۳۷
۱۵۰	۰	۰	*	*	*	*	*	*	*	*	*	*	*	*	*	*	*	*	*	*	*	*	*	*	*	۳۸
۲۵	۵	۰	*	*	*	*	*	*	*	*	*	*	*	*	*	*	*	*	*	*	*	*	*	*	*	۳۹
۲۰	۰	۰	*	*	*	*	*	*	*	*	*	*	*	*	*	*	*	*	*	*	*	*	*	*	*	۴۰
۱۰۰	۰	۰	*	*	*	*	*	*	*	*	*	*	*	*	*	*	*	*	*	*	*	*	*	*	*	۴۱
۵۰	۰	۰	*	*	*	*	*	*	*	*	*	*	*	*	*	*	*	*	*	*	*	*	*	*	*	۴۲
۷۰	۰	۰	*	*	*	*	*	*	*	*	*	*	*	*	*	*	*	*	*	*	*	*	*	*	*	۴۳
۴	۶۰۰	۰	*	*	*	*	*	*	*	*	*	*	*	*	*	*	*	*	*	*	*	*	*	*	*	۴۴
۱۰۰	۴۲۰	۰	*	*	*	*	*	*	*	*	*	*	*	*	*	*	*	*	*	*	*	*	*	*	*	۴۵
۲۰۰	۰	۰	*	*	*	*	*	*	*	*	*	*	*	*	*	*	*	*	*	*	*	*	*	*	*	۴۶
۱۰۰	۲۰	۰	*	*	*	*	*	*	*	*	*	*	*	*	*	*	*	*	*	*	*	*	*	*	*	۴۷
۷۰	۱۰	۰	*	*	*	*	*	*	*	*	*	*	*	*	*	*	*	*	*	*	*	*	*	*	*	۴۸
۲۰۰	۰	۰	*	*	*	*	*	*	*	*	*	*	*	*	*	*	*	*	*	*	*	*	*	*	*	۴۹
۲۰۰	۴۵۰۰	۰	*	*	*	*	*	*	*	*	*	*	*	*	*	*	*	*	*	*	*	*	*	*	*	۵۰
۱۰۰	۵	۰	*	*	*	*	*	*	*	*	*	*	*	*	*	*	*	*	*	*	*	*	*	*	*	۵۱
۲۵	۱۵۰	۰	*	*	*	*	*	*	*	*	*	*	*	*	*	*	*	*	*	*	*	*	*	*	*	۵۲
۱۰۰	۱۵	۰	*	*	*	*	*	*	*	*	*	*	*	*	*	*	*	*	*	*	*	*	*	*	*	۵۳

خصوصیات اجتماعی - اقتصادی آبادیهای دارایی سکنه شهرستان ارومیه

شماره دفتر آبادی	آبادی	کد آبادی	نوع راه آبادی (کد)	تعداد خانوار	کل جمعیت	جمعیت عسالزیرتر	جمعیت باسواد	جمعیت شامل	فنایت کشاورزی						
									۱۰	۱۱	۱۲	۱۳	۱۴	۱۵	۱۶
۵۴	دایقان	۰۴۰۳۵۲	۲	۱۱	۶۵	۵۲	۱۴	۱۱	*	*	*	*	*	*	*
۵۵	دده سقی	۰۴۰۳۵۴	۱	۲۰	۱۱۴	۸۶	۴۳	۲۱	*	*	*	*	*	*	*
۵۶	دمتجرد	۰۴۰۳۵۵	۲	۱۴۲	۶۶۴	۵۹۷	۲۸۹	۲۳۱	*	*	*	*	*	*	*
۵۷	دوسران	۰۴۰۳۵۶	۲	۶۵	۲۳۱	۲۷۵	۱۳۴	۷۵	*	*	*	*	*	*	*
۵۸	رحیم آباد	۰۴۰۳۵۷	۳	۱۰۰	۵۷۶	۴۴۵	۲۳۵	۱۲۲	*	*	*	*	*	*	*
۵۹	زایه کندی	۰۴۰۳۵۸	۲	۲۶	۱۲۴	۱۱۵	۷۷	۳۳	*	*	*	*	*	*	*
۶۰	زده لو	۰۴۰۳۵۹	۲	۲۲	۱۷۲	۱۴۹	۹۶	۴۱	*	*	*	*	*	*	*
۶۱	زنیلان	۰۴۰۳۶۰	۱	۲۶	۱۴۴	۱۲۱	۶۱	۲۸	*	*	*	*	*	*	*
۶۲	زیر مانلو	۰۴۰۳۶۱	۲	۵۷	۲۰۰	۲۷۴	۱۶۵	۷۴	*	*	*	*	*	*	*
۶۳	سار بیجانلو	۰۴۰۳۶۲	۲	۶۳	۲۰۱	۲۷۲	۱۶۷	۱۰۱	*	*	*	*	*	*	*
۶۴	ساری بیگلوی ار الیق	۰۴۰۳۶۴	۳	۲۲	۱۵۰	۱۳۰	۷۰	۳۹	*	*	*	*	*	*	*
۶۵	ساری بیگلوی چر اغ	۰۴۰۳۶۳	۲	۱۱۲	۶۲۶	۵۱۰	۲۶۰	۱۲۲	*	*	*	*	*	*	*
۶۶	ساعتلوی بیگلر	۰۴۰۳۶۵	۲	۱۸۰	۷۸۵	۶۷۷	۳۶۱	۲۳۶	*	*	*	*	*	*	*
۶۷	ساعتلوی منزل	۰۴۰۳۶۶	۱	۱۶۶	۸۰۲	۶۵۷	۳۶۷	۲۰۶	*	*	*	*	*	*	*
۶۸	سامسالو	۰۴۰۳۶۷	۳	۱۲	۷۵	۵۹	۳۲	۱۷	*	*	*	*	*	*	*
۶۹	سپورغان	۰۴۰۳۶۸	۲	۶۶	۲۴۴	۲۹۷	۱۵۸	۹۱	*	*	*	*	*	*	*
۷۰	سعیدلو	۰۴۰۳۶۹	۲	۶۹	۲۷۰	۳۱۲	۱۷۹	۹۴	*	*	*	*	*	*	*
۷۱	ملیم کندی	۰۴۰۳۷۰	۲	۲۱	۱۱۴	۹۹	۶۰	۲۸	*	*	*	*	*	*	*
۷۲	شور کندی	۰۴۰۳۷۱	۱	۵۲	۲۰۷	۲۵۲	۸۹	۷۷	*	*	*	*	*	*	*
۷۳	شهر کگلر ز	۰۴۰۳۷۲	۲	۹۰	۴۷۹	۴۲۵	۱۶۹	۱۴۴	*	*	*	*	*	*	*
۷۴	شیخ تیمور	۰۴۰۳۷۳	۱	۱۶	۸۵	۷۸	۳۶	۲۳	*	*	*	*	*	*	*
۷۵	شیخ سرمه	۰۴۰۳۷۴	۱	۱۱۲	۴۵۳	۴۷۹	۲۷۶	۱۹۹	*	*	*	*	*	*	*
۷۶	شیر آباد	۰۴۰۳۷۵	۲	۲۹	۱۴۲	۱۱۵	۶۲	۳۴	*	*	*	*	*	*	*
۷۷	صفر بهی	۰۴۰۳۷۶	۲	۱۱۱	۶۰۱	۵۰۷	۳۹۴	۱۶۰	*	*	*	*	*	*	*
۷۸	صفر قللی خان کندی	۰۴۰۳۷۷	۲	۱۹	۱۰۵	۹۲	۵۰	۲۸	*	*	*	*	*	*	*
۷۹	طلاتپه	۰۴۰۳۷۸	۱	۲۲۲	۱۰۰۳	۸۹۶	۵۰۴	۲۵۲	*	*	*	*	*	*	*
۸۰	عباس آباد	۰۴۰۳۷۸	۲	۱۲	۵۱	۴۵	۲۷	۱۸	*	*	*	*	*	*	*
۸۱	عبداله کندی	۰۴۰۳۷۹	۲	۵	۲۱	۲۰	۱۳	۶	*	*	*	*	*	*	*
۸۲	عربلوی اقامعلی	۰۴۰۳۸۰	۲	۱۰	۴۸	۴۶	۲۳	۱۱	*	*	*	*	*	*	*
۸۳	عربلوی بیبیشه	۰۴۰۳۸۱	۲	۶۶	۲۲۰	۲۶۶	۱۶۴	۸۵	*	*	*	*	*	*	*
۸۴	عربلوی دره	۰۴۰۳۸۲	۱	۷۶	۲۰۵	۲۵۵	۱۲۶	۷۶	*	*	*	*	*	*	*
۸۵	عربلوی یکان	۰۴۰۳۸۳	۲	۲۲	۱۵۳	۱۲۷	۸۰	۳۸	*	*	*	*	*	*	*
۸۶	عمگر آبادتپه	۰۴۰۳۸۴	۱	۲۰۱	۹۴۸	۷۹۷	۴۹۰	۳۱۴	*	*	*	*	*	*	*
۸۷	عمگر آبادکوه	۰۴۰۳۸۵	۲	۱۶۴	۹۵۷	۶۷۷	۳۵۴	۲۱۲	*	*	*	*	*	*	*
۸۸	علی آباد	۰۴۰۴۵۲	۱	۷۲	۲۳۸	۲۴۵	۱۳۵	۷۶	*	*	*	*	*	*	*
۸۹	علی بیگلر	۰۴۰۳۸۶	۱	۲۱۰	۱۰۳۴	۸۷۲	۵۱۲	۲۳۸	*	*	*	*	*	*	*
۹۰	علی کندی	۰۴۰۳۸۷	۲	۴۱	۱۸۸	۱۷۲	۹۲	۵۲	*	*	*	*	*	*	*
۹۱	عیسی لری دیدرلو	۰۴۰۳۸۸	۲	۱۷	۸۵	۷۰	۳۷	۲۸	*	*	*	*	*	*	*
۹۲	عیسی لری می	۰۴۰۳۸۹	۲	۴۴	۲۰۴	۱۸۰	۱۰۴	۶۶	*	*	*	*	*	*	*
۹۳	غفار بهی	۰۴۰۳۲۹	۲	۱۱۸	۶۴۲	۵۵۱	۳۲۷	۱۷۱	*	*	*	*	*	*	*
۹۴	فقی بیگلر	۰۴۰۳۹۱	۳	۳۴	۱۶۲	۱۳۰	۴۶	۴۸	*	*	*	*	*	*	*
۹۵	قازان علی	۰۴۰۳۹۲	۲	۶۱	۳۱۴	۲۶۶	۱۶۲	۷۲	*	*	*	*	*	*	*
۹۶	قر اقلو	۰۴۰۳۹۳	۱	۱۱۰	۵۵۵	۴۹۰	۳۰۵	۱۲۹	*	*	*	*	*	*	*
۹۷	قر الرطوجی	۰۴۰۳۹۴	۲	۱۶۲	۱۱۳۰	۸۴۱	۳۳۰	۲۲۲	*	*	*	*	*	*	*
۹۸	قر خلو	۰۴۰۳۹۶	۲	۱۲	۵۵	۴۹	۳۰	۲۰	*	*	*	*	*	*	*

کل نوع راه آبادی، جاده اسفالت ۱، جاده شوسه ۲، جاده خاکی ۳، بارو ۴، سایر راهها و آبن بارو آبی ۵، ناشن ۶

تعداد گاو و گوساله	تعداد گوسفند بزرگ	تعمیرگاه ماشین آلات کشاورزی	فروشگاه تعاونی	دستری به وسایل قهوه ای	تلفون	دستری به روزنامه و مجله	صندوق پست	بیمار و دامی روستایی	داپزشک پستانداری	پزشک	خانه بهداشت	مرکز بهداشتی درمانی	حمام	آموزش ریاضت و آداب	مدرسه راهنمایی	دبستان	برق	آب لوله کشی	پایگاه خدمات بیج	مرکز خدمات روستایی	دفتر بهداشت	شورای اسلامی روستایی	لامپن بنایی	بنای بنایی	شماره ردیف آبادی
۴۲																									۵۴
۴																									۵۵
۲۰																									۵۶
۱۰۰																									۵۷
۱۰۰	۲۶۵																								۵۸
۱۰۰	۲۰																								۵۹
۱۵																									۶۰
۱۵۰	۱۰																								۶۱
۱۰۰																									۶۲
۱۵۰	۷۰																								۶۳
۴۰۰																									۶۴
۲۰																									۶۵
۵۰																									۶۶
۲۰۰	۶۰																								۶۷
۵۰	۱۰	*																							۶۸
۸																									۶۹
۶۰	۱۲۰۰																								۷۰
۱۰۰																									۷۱
۵۰	۲۰																								۷۲
۲۰	۵					*																			۷۳
۵۰																									۷۴
۵																									۷۵
۱۵۰																									۷۶
۵۰	۲۵۰																								۷۷
۲۵	۵۰																								۷۸
۵۰	۲۴																								۷۹
۵۰۰	۱۰۰				*										*										۸۰
۴۰	۵																								۸۱
																									۸۲
۱۵																									۸۳
۲۵	۴																								۸۴
۱۰	۲۵																								۸۵
۱۵																									۸۶
۱۵۰			*																						۸۷
۴۰۰	۶۰																								۸۸
																					*				۸۹
۲۲۰	۷۰		*					*																	۹۰
۱۰۰																									۹۱
۱۵۰																									۹۲
۱۰	۱۰																								۹۳
۱۲۰	۶																								۹۴
۵۰	۱۵																								۹۵
۴۰	۱۵۰		*					*					*												۹۶
۷۰۰	۵۱۵							*					*												۹۷
۲۱۰	۲۵۰	*						*					*												۹۸
	۶۰																								

شماره دفتر آبادی	آبادی	نوع راه آبادی کرد	تعداد خانوار	کلیت جمعیت	جمعیت عمال بیشتر	جمعیت باسواد	جمعیت مثال	فصلت کشاورزی							
								۱۰ - زراعت	۱۱ - باغداری	۱۲ - دامداری و دامپروری	۱۳ - پرورش طیور	۱۴ - پرورش گاو ابرهیم	۱۵ - پرورش بز و گوسفند	۱۶ - پرورش ماهی	
۹۹	قره جلو	۲	۲۹	۱۸۷	۱۵۹	۷۱	۲۲	*	*	*	*	*	*	*	*
۱۰۰	قره قویونلو	۴	۲	۱۲	۱۲	۷	۲	*	*	*	*	*	*	*	*
۱۰۱	قره قیز	۲	۱۴	۶۴	۵۱	۲۱	۲۲	*	*	*	*	*	*	*	*
۱۰۲	قره کز ایل	۲	۲۲	۱۸۱	۱۶۱	۸۶	۵۶	*	*	*	*	*	*	*	*
۱۰۳	قره کز حاجی بیابان	۳	۲۸	۱۸۹	۱۷۴	۷۹	۶۴	*	*	*	*	*	*	*	*
۱۰۴	قره کز سیم قلعه	۲	۲۸	۱۴۸	۱۲۲	۶۷	۴۲	*	*	*	*	*	*	*	*
۱۰۵	قره لر لطف اله	۳	۲۲	۳۶۴	۳۴۱	۲۳	۲۲	*	*	*	*	*	*	*	*
۱۰۶	قره لر میرزا حسین قلعه	۲	۱۲	۱۷	۱۶	۳۰	۳۴	*	*	*	*	*	*	*	*
۱۰۷	قره حاجیلر	۲	۳۰	۱۷۱	۱۴۱	۶۷	۶۵	*	*	*	*	*	*	*	*
۱۰۸	قره عاشق	۱	۲۲	۱۵۱	۱۳۸	۳۰	۳۱	*	*	*	*	*	*	*	*
۱۰۹	قشلاق حکور	۲	۲۲	۳۷۱	۳۶۱	۸۵	۱۴	*	*	*	*	*	*	*	*
۱۱۰	قصور	۲	۴۵	۲۵۱	۲۱۸	۶۶	۵۸	*	*	*	*	*	*	*	*
۱۱۱	قلعه اسماعیل قلعه	۲	۱۰۸	۱۱۱	۵۲۲	۱۸۲	۱۳۰	*	*	*	*	*	*	*	*
۱۱۲	قلعه سردار	۲	۴۲	۲۵۳	۲۱۱	۱۲۷	۵۵	*	*	*	*	*	*	*	*
۱۱۳	قلعه عزیز بیگ	۳	۵۵	۴۴۱	۳۷۴	۱۵۱	۷۵	*	*	*	*	*	*	*	*
۱۱۴	قله چلر	۲	۳۹	۱۸۸	۱۶۵	۸۷	۴۵	*	*	*	*	*	*	*	*
۱۱۵	قهر مانلو سفلی	۱	۶۸	۶۵۲	۶۲۲	۱۳۵	۱۱۶	*	*	*	*	*	*	*	*
۱۱۶	قهر مانلو علیا	۱	۷۵	۷۸۱	۳۶۱	۵۲	۵۲	*	*	*	*	*	*	*	*
۱۱۷	کارخانه قند و شکر	۱	۶۲	۱۷۲	۱۷۲	۲۵۴	۱۲	*	*	*	*	*	*	*	*
۱۱۸	کاکالر	۲	۳۴	۳۴۱	۲۱۱	۷۵	۵۸	*	*	*	*	*	*	*	*
۱۱۹	کچه بیاق	۱	۵۲	۲۸۳	۲۳۲	۷۰	۲۲	*	*	*	*	*	*	*	*
۱۲۰	کریم آباد	۳	۳۴۱	۶۵۱	۵۱۱	۳۶۸	۱۵۶	*	*	*	*	*	*	*	*
۱۲۱	کوه احمد	۲	۷۶	۵۱۱	۴۶۰	۲۴	۳۶۱	*	*	*	*	*	*	*	*
۱۲۲	کوسه	۲	۸۵	۱۳۴	۱۳۲	۱۲۱	۲۸	*	*	*	*	*	*	*	*
۱۲۳	کوله	۲	۶۲	۶۷۲	۶۲۲	۱۲۲	۱۰۵	*	*	*	*	*	*	*	*
۱۲۴	گرد آباد	۱	۹۰	۳۳۴	۲۵۲	۱۱۸	۱۲۱	*	*	*	*	*	*	*	*
۱۲۵	گزنق	۲	۱۱۲	۵۳۴	۶۸۴	۷۸۲	۱۸۰	*	*	*	*	*	*	*	*
۱۲۶	گلرزن سفلی	۲	۴	۱۸	۱۷	۶	۴	*	*	*	*	*	*	*	*
۱۲۷	گلران	۲	۱۹	۱۰۸	۳۸	۳۳	۲۰	*	*	*	*	*	*	*	*
۱۲۸	گنج آباد	۱	۳۸	۲۷۳	۲۱۷	۱۲۱	۳۶	*	*	*	*	*	*	*	*
۱۲۹	گویچه علیا	۲	۱۰	۵۰	۶۲	۳۴	۱۰	*	*	*	*	*	*	*	*
۱۳۰	گویچه علیا	۱	۶۲	۱۲۱	۱۱۱	۳۶	۳۱	*	*	*	*	*	*	*	*
۱۳۱	گویچه بیار	۲	۳۲	۶۱۲	۵۶۱	۱۱۸	۳۵	*	*	*	*	*	*	*	*
۱۳۲	گیچلر	۲	۹۶	۵۰۹	۴۵۴	۲۲۲	۵۲۱	*	*	*	*	*	*	*	*
۱۳۳	لک	۱	۷۸	۶۸۲	۴۸۲	۱۲۲	۱۰۵	*	*	*	*	*	*	*	*
۱۳۴	لله لوی اتلی خان	۴	۲	۲	۲	۱	۲	*	*	*	*	*	*	*	*
۱۳۵	لله لوی تراب	۲	۶۲	۳۵۹	۲۰۲	۱۸۱	۹۶	*	*	*	*	*	*	*	*
۱۳۶	لوله امام	۲	۳۵	۱۸۱	۱۵۲	۳۸	۴۸	*	*	*	*	*	*	*	*
۱۳۷	مرنگلوی بزرگ	۲	۱۲۲	۶۶۱	۴۵۸	۲۹۸	۸۵۱	*	*	*	*	*	*	*	*
۱۳۸	مرنگلوی کوچک	۲	۱۶	۷۸	۶۴	۲۸	۲۰	*	*	*	*	*	*	*	*
۱۳۹	مزرعه تحقیقاتی توتون	۱	۲۸	۱۲۵	۹۶	۹۰	۲۱	*	*	*	*	*	*	*	*
۱۴۰	موش آباد	۲	۵۱	۲۷	۲۲	۲۲	۱۷	*	*	*	*	*	*	*	*
۱۴۱	نارلو	۱	۲۲۱	۹۸۱	۲۰۸	۴۷۰	۲۵۵	*	*	*	*	*	*	*	*
۱۴۲	نخجوان شیه	۲	۲۹	۱۶۲	۱۲۵	۷۵	۲۲	*	*	*	*	*	*	*	*
۱۴۳	وقاملوی سفلی	۲	۸۷	۴۸۶	۳۸۲	۱۵۰	۱۲۲	*	*	*	*	*	*	*	*

کد نوع راه آبادی: ۱، جاده اسفالتی، ۲، جاده شوسه، ۳، جاده خاکی، ۴، مارو، ۵، سایر (از نگاه راه آسفالته تا راه آبی)، ۵، نامشخص

تعداد گاو و گوساله	تعداد گوسفند بزرگ	تیمچه گاو شین آلات شادری	فروشگاه تانانی	دستری به وسیله تقویم عمومی از برای	تعمیر	دستری به روزنامه و مجله از برای	صندوق پست	بیمار و مایه روستایی	داپزشکت پیرین داپزشکی	پزشک	خانه بهداشت	مرکز بهداشتی درمانی	حمام	آموزش و تفریح برادران و نوری	مدرسه راهنمایی	دبستان	برق	آب لوله کشی	پایگاه خدمات بروج	مرکز خدمات روستایی	دفتر بهداشت زندگی	شورای اسلامی روستایی	اماکن مذهبی مسلمانان	بنای مذهبی مسلمانان	شماره ردیف آبادی
۴۲	۴۱	۴۰	۳۹	۳۸	۳۷	۳۶	۳۵	۳۴	۳۳	۳۲	۳۱	۳۰	۲۹	۲۸	۲۷	۲۶	۲۵	۲۴	۲۳	۲۲	۲۱	۲۰	۱۹	۱۸	۱۷
۸۰	۷۰													*											۹۹
۴۰	۴۷۵													*											۱۰۰
۲۰	۰		*	*										*											۱۰۱
۶۰	۰			*										*											۱۰۲
۳۵	۰			*										*											۱۰۳
۲۰	۰			*										*											۱۰۴
۸۰	۰			*										*											۱۰۵
۸	۰			*										*											۱۰۶
۵۰	۲۰			*										*											۱۰۷
۱۵	۰			*										*											۱۰۸
۴۰	۵۰			*						*				*											۱۰۹
۲۶	۰			*						*				*											۱۱۰
۰	۱۶۵۰		*	*						*				*											۱۱۱
۲۰۰	۲۵۰			*						*				*											۱۱۲
۷۰	۲۲			*						*				*											۱۱۳
۴۰	۰			*						*				*											۱۱۴
۶۰	۶۰			*						*				*											۱۱۵
۱۵	۰			*						*				*											۱۱۶
۳۰	۱۵۰	*	*	*						*				*											۱۱۷
۱۰	۴۰			*						*				*											۱۱۸
۱۵۰	۸۰۰			*						*				*											۱۱۹
۳۰۰	۱۰۵۰		*	*						*				*											۱۲۰
۱۵۰	۲۴۰۰		*	*						*				*											۱۲۱
۰	۰		*	*						*				*											۱۲۲
۷۰	۰		*	*						*				*											۱۲۳
۱۰	۰		*	*						*				*											۱۲۴
۴۰۰	۳۰		*	*						*				*											۱۲۵
۴	۱۰۰		*	*						*				*											۱۲۶
۴۰	۰		*	*						*				*											۱۲۷
۱۵	۰		*	*						*				*											۱۲۸
۸۱۷	۴۳۰		*	*						*				*											۱۲۹
۱۵	۳۶		*	*						*				*											۱۳۰
۱۰۰	۰		*	*						*				*											۱۳۱
۴۰۰	۰		*	*						*				*											۱۳۲
۲۰۰	۲۰۰		*	*						*				*											۱۳۳
۰	۱۵۰۶		*	*						*				*											۱۳۴
۳۰۰	۱۵۲		*	*						*				*											۱۳۵
۱۰۰	۰		*	*						*				*											۱۳۶
۴۵۰	۰		*	*						*				*											۱۳۷
۵	۰		*	*						*				*											۱۳۸
۰	۰		*	*						*				*											۱۳۹
۱۰	۰		*	*						*				*											۱۴۰
۲۰۰	۸۰۰	*	*	*						*				*											۱۴۱
۲۰۰	۰		*	*						*				*											۱۴۲
۳۰۰	۷۱۰		*	*						*				*											۱۴۳



شماره پدیف آبادی	آبادی	نوع راه آبادی (کیلومتر)	تعداد خانوار	کل جمعیت	جمعیت عمراندوز بیشتر	جمعیت باسواد	جمعیت مثلث	فعالیت کشاورزی							
								زراعت	باغداری	دامداری دامپروری	پرورش طیور	پرورش گاو ابریشم	پرورش بز و گوسفند	پرورش ماهی	
۱	۲	۳	۴	۵	۶	۷	۸	۹	۱۰	۱۱	۱۲	۱۳	۱۴	۱۵	۱۶
۱۴۴	وقاصلو علیا.....	۰۴۰۴۴۵	۲	۶۸	۵۴۶	۲۷۳	۱۵۷	*	*	*	*	*	*	*	*
۱۴۵	بیغمور علی.....	۰۴۰۴۴۶	۲	۷۷	۳۴۷	۲۱۱	۱۱۷	*	*	*	*	*	*	*	*
۱۴۶	بینچه.....	۰۴۰۴۴۷	۲	۱۵	۸۰	۴۶	۲۵	*	*	*	*	*	*	*	*
۱۴۷	بیورقانلو چنیز.....	۰۴۰۴۴۸	۲	۷	۲۸	۹	۸	*	*	*	*	*	*	*	*
۱۴۸	بیورقون آباد هفتلی.....	۰۴۰۴۴۹	۱	۲۸	۱۳۱	۳۴	۳۲	*	*	*	*	*	*	*	*
۱۴۹	بیورقون آباد علیا.....	۰۴۰۴۵۰	۱	۴۹	۲۱۲	۱۲۱	۶۷	*	*	*	*	*	*	*	*
۱۵۰	بیوهف آباد.....	۰۴۰۴۵۱	۲	۴۱	۶۵	۲۱	۲۲	*	*	*	*	*	*	*	*
	سایر نقاط ۲.....		۲۲۸	۶۵۲	۶۵۲	۶۰۵	۲۳۳								

کد نوع راه آبادی: جاده اسفالت ۱، جاده شوسه ۲، جاده خاکی ۳، مارود ۴، سایر (ایستگاه راه آهن، بازار آب، نامشخص و غیره)

تعداد گاو و گوساله	۴۲	۲۰۰	۱۵۰	۲۰	۵۰	۵۰	۲۰	۱۴۴
تعداد گوسفند و بز	۴۱	۲۱۵	۱۵۰	۰	۰	۰	۰	۱۴۵
تعمیرگاه پمپ آب آت در ری	۴۰				*	*	*	۱۴۶
فروشگاه تعاونی	۳۹		*					۱۴۷
دستری بر ویسلیه تعمیر عمومی در آبادی	۳۸	*	*	*	*	*	*	۱۴۸
تعمیر	۳۷				*	*	*	۱۴۹
دستری بر روزنامه و مجله در آبادی	۳۶				*	*	*	۱۵۰
صندوق پست	۳۵							
بیمار و مامای روستایی	۳۴		*					
داپوشن تکتیمین در پیشگ	۳۳							
پزشک	۳۲							
خانه بهداشت	۳۱							
مرکز بهداشتی درمانی	۳۰							
حمام	۲۹							
آموزش ریاضت بود آموزی	۲۸							
مدرسه راهنمایی	۲۷	*						
دبستان	۲۶	*	*	*	*	*	*	
برق	۲۵	*		*	*	*	*	
آب لوله کشی	۲۴	*	*	*	*	*	*	
پایگاه خانه بست بچ	۲۳	*	*	*	*	*	*	
مرکز خدمات روستایی	۲۲							
دفتر بهداشت زندگی	۲۱							
شورای اسلامی روستایی	۲۰	*	*	*	*	*	*	
اماکن مذهبی مسلمانان	۱۹	*	*	*	*	*	*	
بنیاد مذهبی مسلمانان	۱۸	*	*	*	*	*	*	
شماره ردیف آبادی	۱۷	۱۴۴	۱۴۵	۱۴۶	۱۴۷	۱۴۸	۱۴۹	۱۵۰

نوع راه و فعالیت کشاورزی آبادیهای خالی از سکنه شهرستان ارومیه

شماره ردیف	آبادی	کده آبادی	نوع راه آبادی (کده)	فعالیت کشاورزی						
				زراعت	باغداری	دامداری و دامپروری	پرورش طیور	پرورش گاو شیری	پرورش بز و گوسفند	
۱	۲	۳	۴	۵	۶	۷	۸	۹	۱۰	۱۱
	بخش اتزل									
	دهستان اتزل									
۱	قهرمان	۰۲۹۲۰۸	۳	*						
۲	کمر هانوک	۰۲۹۲۱۱	۴							
۳	مرکز خدمات و ستایش کهریز	۰۲۹۲۲۲	۱							
۴	شاور	۰۲۹۲۲۰	۴							
	بخش میلواته									
	دهستان ترکور									
۱	اغبلاغ	۰۲۹۲۲۶	۳							
۲	بوزین	۰۲۹۲۸۲	۳	*						
۳	چهارده شهید	۰۲۹۲۸۷	۲							
۴	کلیسا آباد	۰۲۹۲۹۷	۳	*						
	دهستان دفت									
۱	بدکار	۰۲۹۳۳۰	۴							
۲	جرمی	۰۲۹۳۳۵	۴							
۳	نوشان	۰۲۹۳۳۲	۶							
	دهستان مرکزور									
۱	بمته	۰۲۹۳۲۲	۶							
۲	ملیان	۰۲۹۳۲۰	۴	*						
	بخش مومالی برادوست									
	دهستان برادوست									
۱	بتیک	۰۲۹۵۱۵	۴							
۲	بی قوز	۰۲۹۵۱۸	۲							
۳	دمان	۰۲۹۵۲۴	۴							
۴	شهر ویران	۰۲۹۵۴۴	۴	*						
۵	کاتیرش	۰۲۹۵۵۰	۲	*						
۶	گاران	۰۲۹۵۵۸	۴							
۷	گلنکاشی	۰۲۹۵۶۰	۴							
۸	مار میغو	۰۲۹۵۶۴	۲	*						
۹	هلاشیکه	۰۲۹۵۷۵	۴							
	دهستان مومالی									
۱	کفشن	۰۲۹۶۶۸	۳	*						
	بخش مرکزی									
	دهستان باراندوز چای									
۱	چهل چشمه	۰۲۹۸۱۷	۴	*						
۲	مزرعه خیارچ	۰۲۹۸۸۴	۲							
۳	منده دول	۰۲۹۸۸۶	۲	*						
۴	تژدره	۰۲۹۸۸۸	۱	*						
۵	توروز بلاغی	۰۲۹۸۹۳	۲	*						
	دهستان بیدخلو چای									
۱	اجر بیژی اتحاد	۰۴۰۰۲۵	۱							
۲	مرغداری بنیاد مستضعفان	۰۴۰۰۹۲	۲							

کد نوع راه آبادی: جاده استغاثه ۱، جاده شوسه ۲، جاده خالی ۳، مار ۴، سایر (ایستگاه راه آهن یا راه آبی) ۵، نامشخص ۶

نوع راه و فعالیت کشاورزی آبادیهای خالی از سکنه شهرستان ارومیه

فعالیت کشاورزی							نوع راه آبادی (کد)	کد آبادی	آبادی	شماره ردیف
پرورش بای	پرورش بومل	پرورش کرم ابریشم	پرورش طیور	دامداری و دامپروری	باغداری	زراعت				
۱۱	۱۰	۹	۸	۷	۶	۵	۴	۳	۲	۱
							۶	۰۴۰۰۶۰	مزرعه سه طبر	۲
							۱	۰۴۰۲۰۳	دهستان روضه چای	۱
							۱	۰۴۰۲۱۲	اجر فشاری برق	۲
							۲	۰۴۰۲۲۱	اجر ماشینی اورمیه	۳
							۲	۰۴۰۲۴۴	منجلیکده	۴
									ناصر آباد	
							۱	۰۴۰۳۰۱	دهستان نازلو چای	۱
					*	*	۲	۰۴۰۳۰۹	امیر آباد	۲
							۶	۰۴۰۳۹۲	ایکن اتاج	۳
							۶	۰۴۰۴۲۶	قاسالو	۴
					*	*	۱	۰۴۰۴۳۹	گلمرزعلیا	۵
									مزرعه اوج اولر	

کد نوع راه آبادی: جاده اسفالت ۱، جاده شوسه ۲، جاده خاکی ۳، مالرو ۴، سایر (ایستگاه راه آهن، پاره آبی) ۵، نامشخص ۶