


湖南各縣調查筆記

上册

218  
-20270  
242  
2p=1112



## 叙言

嘗考歷代方志。偏重疆域山水沿革考據。於政治之隆污。文化之興替。生計之盈臍。與夫種種社會狀況。視爲瑣瑣。不求詳盡。顧亭林天下郡國利病書。獨能訓察幽微。涉筆所及。往往於民生利病有所闡發。以後惜無繼者。其書遂愈然千古矣。大湖以南。徵文考獻之作。代有傳書。楚寶傳掌故。沅湘耆舊集傳詩。湖南文徵傳文章。顧皆空疏高雅。無補實用。繼梧嘗謂以諸先正之才思精力。使進而究心於民生利病。發蒙啟聵。則其價值當更有重於文徵耆舊集諸書者。曩歲承乏湖南全省地方自治籌備處。各縣調查員陳閱調查筆記。於地理政治文化風俗物產多所紀述。予曰。是可取也。雖詳略不同。純駁不一。究皆耳目所及。非同稗販。吉光片羽。悉可珍存。他日如有作者。擷而取之。亦如三國志之有漢晉春秋耳。因命僚佐。抽繹釐正。勒爲專編。付之剞劂。明識君子覽此。或不以爲瑣瑣乎。

民國二十七年七月 曾繼梧識

湖南各縣調查筆記 敘言

湖南各縣調查筆記 凡例

## 凡例

- 一，此書係根據各縣自治調查辦公處之調查筆記編輯而成。提要鉤元。凡分五類。一曰地理。二曰政治。三曰文化。四曰風俗。五曰物產。其內容之精麤詳略。一從原稿。以示存真。
- 一，原本筆記曾分項別者。此次編輯。就其性之相近。各以類從。如歷史歸併地類之沿革一項是。
- 一，調查筆記。原爲各項調查統計圖表之輔。其有不便列於圖表中者。於筆記中詳之。惟筆記或探原於方志。或取材於傳說。自與圖表之根據於切實之調查者不同。以故關於各種調查之數量。當一以圖表爲準則。
- 一，少數縣份或爲匪禍扞格。或因他種障礙。未及精密調查。故僅有六十有八縣筆記。餘八縣付闕如。
- 一，六十八縣筆記。因調查人員注意不同。記載項目不一。故頗有缺畧。如益陽平江永明石門等縣。缺文化類。甯鄉湘鄉岳陽永明桑植芷江等縣缺物產類。
- 一，原本筆記。卷帙浩繁。本書倉卒編輯。時間短少。負編輯責者。又復才力綿薄。以故關於文字上。篇章上。遺漏矛盾之處。在所難免。而事實之剪裁。則力存其真云。



28548



地  
理

# 地理類

## 長沙



一，沿革 長沙縣之名稱。在秦時。無所考。或曰湘。至漢置臨湘縣。為長沙國都。後漢為長沙郡治。隋初。改縣。曰長沙。宋元符元年。析長沙五鄉及湘潭二鄉為善化縣。明洪武九年。併入長沙。十二年復置善化縣。遜清仍之。民國成立。因都督府有同城不能並立兩縣之令。仍將長善併為一縣。

舊善化縣。原分一至九九都。舊長沙縣。原分十都。曰大賢。曰明道。曰錦繡。曰尊陽。曰清泰。曰淳化。曰萬壽。曰新康。曰河西。曰臨湘。民國初年。經縣議會議決。一律改為鎮鄉。人口滿五萬以上者稱鎮。不足五萬者稱鄉。善化縣之河西。遂改為麓山伏龍兩鎮。河東改為九峯鎮。嵩山鎮。龍喜鄉。五美鄉。長沙縣治之河西都劃出霞凝雲母兩鄉。合尊陽鄉。清泰鄉。明道鎮。錦繡鎮。大賢鎮。淳化鎮。新康鎮。臨湘鎮。河西鎮。為十八鎮鄉。城廂內外。則稱城區。概歸長沙縣統治。民十七年。改城區為市區。乃歸市政籌備處直接轄之。惟當日人口調查。官民多視為具文。僅由各該地保甲什長。取陳陳相因之戶口冊。循例具報。敷衍了事。其不詳確。莫此為甚。且如河西鎮劃出之雲母鄉。一彈丸之地耳。面積僅一百四十七方里一百零八畝。為全縣最小之鄉。迄今地方行政。教育經費。俱感困苦。其劃分之失當。已顯然可見也。

一，區域 長沙東北界平江。東界瀏陽。西界寧鄉益陽。南界湘潭。北界湘陰。

舊長沙城。建於漢長沙王吳芮。城之廣狹無考。且歷代咸有伸縮。至滿清時。東西長約五里。南北長約十里。周圍約十四里有奇。民國五年。當局以城垣阻礙交通。提議拆卸。修築環城馬路。今卒如議。

二，面積 長沙面積。依照湖南測量局民國十八年三月測繪之長沙縣全圖。除市區舊城牆以內不計外。總面積

### 湖南各縣地理調查筆記

### 湖南各縣地理調查筆記

為一萬三千七百七十九方里一百零八畝。茲將該局算定市區。自舊城牆起。及十八鎮鄉與河身所占之面積。分記於下。

#### (甲)市區

自舊城牆起內面積一十一方里二百三十四畝。

#### (乙)鄉區

九峯鎮 八百一十三方里四百三十二畝。

嵩山鎮 一千零六十七方里二百七十畝。

五美鄉 五百二十一方里。

龍喜鄉 五百三十一方里二百七十畝。

明道鎮 六百一十方里。

萬壽鄉 五百九十方里。

錦繡鎮 八百七十五方里二百七十畝。

尊陽鄉 一千一百八十九方里四百三十二畝。

清泰鄉 六百六十九方里四百三十二畝。

沌化鎮 六百七十方里。

大賢鎮 六百九十五方里四百三十二畝。

霞凝鄉 二百四十七方里一百零八畝。

臨湘鎮 九百七十六方里三百二十四畝。

新康鎮 六百四十二方里二百七十畝。

河西鎮 八百五十九方里四百三十二畝。  
雲母鄉 一百四十七方里一百零八畝。  
麓山鎮 一千五百八十八方里四百八十六畝。  
伏龍鎮 七百九十五方里四百三十二畝。

(丙)河身 二百八十六方里二百七十畝。

**四，地勢** 長沙控湖湘之上游。吐納洞庭。依附衡岳。故為湘省奧區。水抱山環。其河西有嶽麓諸峯為屏障。城南有金盆嶺跳馬澗。昭山為藩籬。北有塞頭舖谷諫舖。及唐人李靖駐兵之靖港如襟。東有東屯渡湖蹟渡。兩水如帶。遠環近衛。洵關隘四塞。水陸交通之重鎮也。

長沙市之舊城門。共計十三。東有三。曰瀏陽門（即東門）曰小吳門（即東門）曰經武門。南有二曰南門（即黃道門）曰學宮門。西有六曰小西門曰太平門曰大西門（即驛步門）曰福星門曰草湖門（即湖宗門）曰通泰門。北有二曰北門（即湘春門）曰興漢門。在昔封建時代。人抱門羅主義。閉關自守。新文化無從輸入。民智鋼蔽。城門恆倚為一邑形勢上之關鍵。今則城門久經拆卸。內外交通。東南北部之火車汽車。四達不悖。將來各路相繼築成。則長沙昔日形勢上之認為天然險要者。今盡因國家社會之發達。文化工商之改進而變遷。舊日之城門。其名目亦不過徒存為吊古之談助而已。

**五，交通** (甲)陸路——有火車汽車。為交通之樞紐。火車計長沙至武昌三百六十公里。長沙至株州。五十公里。其支綫。則由株州。直抵江西之萍鄉安源。計九十公里。每日車開武昌兩次。由武來長者亦二次。旅客往來。多稱便利。汽車已通行者。有長寶路。由長沙經湘潭湘鄉以達寶慶。又長寧路。由長沙至寧鄉。現已開車。惟長衡長平各路。正在建築中云。

#### 湖南各縣地理調查筆記

三

#### 湖南各縣地理調查筆記

四

(乙)水路——東北一隅。有新河瀏渭河兩水入湘。輪帆交通。民商稱便。輪船可往來之地。計溯湘流而上。可抵湘潭衡州。沿湘而下。至靖港。由靖港可入寧鄉。由喬口可入益陽。由常德可至桃源沅陵等地。再渡洞庭。過岳陽。入長江。以達漢口。借自通商以來。外人取得內河航行權。於是湘省航權。多為英日兩國所攫取。

(丙)郵電——長沙郵務。電報。電話。久已安設齊全。郵政總局設市西長街。此外南正街。南陽街。均設有分局。並於各街衢。設有郵筒。鎮鄉繁盛地方。各商店代售郵票。設有郵櫃。電報局設市織機巷。電話局設省政府側。現省黨部及各報館。均加設中央廣播無線電收音機。對於京滬一切消息。可按日收得。極稱方便。十七年冬。縣挨戶團局。為謀消息靈通起見。東達平江。西達寧鄉。遵令安設軍用電話。現各鎮鄉。正籌議分設。以期互相銜接。將來成功。全縣人民利賴更多矣。

(丁)街道——長沙街道。素稱逼窄。自遜清宣統二年經諮議局。議決一讓街專案。凡新建築及改造房屋者。均須於臨街方面。退讓三尺。至民十三年四月。由警廳與市政公所合組省會整理街道委員會。規定街道路幅。一等街道。寬度定為二丈。二等一丈八尺。三等一丈六尺。其間雖阻力橫生。然政府強迫執行。卒成事實。現在各正街幹綫。已拆讓完畢。街道亦修完固。其各小街巷道。正逐漸從事拆讓。雖不能通行馬車。而人力車之行駛。則大便利矣。自北門河岸起。沿舊城基。經東北二門。繞天心閣。至西湖橋河岸止。謂之環城馬路。全長三英里有奇。(約合十華里)寬七十英尺。(約合六十六華尺)於民十三年分段興工。現尚未竣。自小吳門起。至福星門外河岸止。謂之中山馬路。與環城馬路相銜接。修築不久。可告成功。城廂內外之交通。將來當甚便利。

**六，氣候** 長沙氣候適宜。寒暑有度。而昔人稱為卑濕地者。蓋以地臨湘江。春夏多雨。陰歷五六月間。濕氣上騰。易生霉霧。至氣候之寒暖。可就地域季節而分論之。

(一)地域 城以北。多受北風。故氣多寒。城以南。少受北風。故氣較暖。城以西。瀕河而卑濕。城以東。則多

山而高燥。此市城四面氣候之大概也。

(二) 季節 自陰歷十一月下旬起。至十二月。正月二月。為最寒時期。三月下旬漸溫暖。五月夏至節後熱漸甚。六七月酷暑。八九漸涼。十月中旬。北風至而轉寒冷。夏季最高溫。有時達華氏九十八度。冬季最低溫。有時達冰點數度。然夏季時有涼風調劑。晝雖酷熱。每至夜間暑氣漸減。納涼池邊靜坐月下。膚體亦覺舒爽。故是時城市富室。多遷入鄉居。冬季降雪不盛。至五六寸者不常見。結冰亦不甚厚。鮮見池塘凍結。至數旬而不解者。

惟近年來。四五大雨。河水暴漲。濱河低窪之處。一時田禾淹沒殆盡。農民深為痛苦。秋冬多久旱。池塘枯涸。飲水亦時呈荒象。居民苦之。然此皆變態非天時之常也。或曰。此於森林。蓋有莫大之關係云。

#### 湖南各縣地理調查筆記

五

#### 湖南各縣地理調查筆記

六

### 湘潭

一，沿革 漢置湘南縣。屬長沙國。後漢屬長沙郡。三國吳太平二年。分置衡陽郡。治湘南。兼治湘西建寧二縣。宋元嘉中。移衡陽郡治湘西。省湘南入之。隋平陳。廢郡。併建寧縣。改湘西曰衡山。仍屬長沙郡。唐武德四年。復還建寧縣屬南雲州。貞觀初省。天寶八載。改湘西曰湘潭。屬潭州。元二貞初。升湘潭州。明洪武初。復降為縣。滿清及民國概因之。

或曰。舊時縣治在今花石之漢城橋。其縣境。南則有今衡山及於衡陽之耒口。北則有今湘潭之湘水以西。澧水以南。如東二東三東四。及南一南二南三南四。並西三西四各區。即西一之南六都。皆其縣境也。後漢孫吳。割湘水以西為湘西。治今長沙之麓山。湘西由湘南析。置夾纒為界。若今之北一北二兩區。及西一之北六都。時隸湘西。而有潭以上。則仍隸湘南。移湘南縣治於今西潭之古城。而漢城橋之縣治或廢。時又割湘南之湘水以西。涓水以東地屬衡陽縣。(及晉改為衡山)而湘南以東。如今之東一東五東六各區。及攸縣醴陵為建寧縣治。今東一區之株田。後徙東五區之淦田。淦田有古城基。今猶為建寧鄉。則建寧城之故迹也。晉時諸縣隸湘州。陶侃曾為湘州刺史。今城西錦灣傳侃遺蹟最多。侃卒。州治仍歸長沙。此城遂廢。唐劉禹錫智儼石塔名言。石頭城為陶侃故居。石頭寺即今唐興寺。在錦灣之北。寺側壺山。有陶桓公墓在焉。至南北朝齊世。湘南縣廢。併入湘西湘鄉新康衡山諸縣。至是湘西遂徙治於今東四區之荷包洲。梁時。割吳建寧縣地。別立湘潭。湘潭縣名。實始於此。然非今縣地。其時湘潭係今攸縣。合今安仁縣北境。並今縣地之東五東六兩區。隋世亦有湘潭縣。惟併入今之荷包洲及潭口港一帶。皆非今縣地。其後唐平蕭銑。廢湘西建寧衡山。併入諸縣。而今縣地則分屬長沙衡山二縣。其時湘潭縣名。仍梁隋之舊。至唐天寶八年。將梁立之湘潭改名衡山。將舊衡山改名湘潭。徙湘潭縣治於洛口。名地始與今符。非梁隋時湘潭之舊矣。唐洛水即今涓水。涓水入湘之口。在今

易俗河市。市之湘水北岸卽下攝司。今下攝近旁城側有故城迹。其地甚侈。卽是唐時徙湘潭縣治於洛口之故城。今縣城自宋南渡以來。似皆治此。但不知移自何時耳。湘潭未徙洛口以前。長沙之地。極於古嶽峯南。今有長沙坳。則分界處也。其時長沙郡治蓋治今縣城。故縣第二潭。劉禹錫謂之長沙潭。既治洛口以後。洛口治與長沙治不遠。於是長沙還治郡城。而長沙所屬湘西故地。割屬湘潭。東岸以昭山爲界。故元和志言。昭山在長沙縣南七十里。知昭山以北。非故湘潭地。然西岸之湘潭城地。則北至嶽麓山。後以二縣修遠。至宋元符世。遂割立善化縣。以今大目寺爲界。自宋元符而後。歷元明清。湘潭疆域。不復更張。其曾立治之處。多爲險要。今縣境有六故城。花石之漢城橋。東漢之湘南城是也。石潭之故城。孫吳之湘南城也。東四區之荷包洲。南齊之湘西城也。株州之株田。孫吳初建之建甯城也。東五區之淦田。孫吳改建之甯城也。易俗河之下攝司。則唐天寶徙置湘潭之舊城也。至今之縣城。則縣志載明萬曆四年。知縣吳仲築土城。及典史張大禮稍易以甌。崇禎間縣令李猶龍重築石增堞。清初頻有增補。湘漲輒圮。至康熙間復雜築土城。再壞于水。至乾隆間。知事秦鏞。請帑金二萬四千。大建甌城。並作護城石堤。今城猶鏞制也。嘉慶中張雲璣兩葺之。咸豐初。藉防兵寇。知事孫坦捐貲巨萬垣堞益察。然自下攝移建之初。事究不可考矣。

一，疆域 湘潭縣地。南起雙石門北緯二十七度一十五分。北至大目寺北緯二十八度九分。東起源頭坳中經偏西三度二十四分。西至韶山中經偏西四度一十七分。南北相距。占緯度五十四分東西相距。占經度五十三分。東北以探塘上至昭山之湘水。由昭山東進至馬皇坳。與長沙縣分界。東以龍頭舖至半山坡。與長沙縣。以婆仙嶺至屏風山。與瀏陽縣。以梅村均南至分水大坵折西至鑿石對岸。復南沿湘水至淦田轉東至軍山。復南至源頭坳與醴陵縣分界。東南以牌山嶺西南至鳳凰山與攸縣分界。西北以羅仙寨。迤西至韶山。折南至鐵皮橋。與湘鄉縣分界。西以楓木冲直南至福海山與湘鄉縣分界。西南以青翠峯折西南至錦鰲峯。折東至會湘橋與湘鄉縣分界。南以霞嶺斜向東北至高山寺以新舖子折向東南至樊田港。由梳杆嶺沿湘水曲折而東至朱亭。折東南至雙石門與衡山縣分界。北以白石寨迤東至鳳凰巷。折東南至

#### 湖南各縣地理調查筆記

#### 湖南各縣地理調查筆記

楊家冲。折東北至仙女廟。與甯鄉縣。由大目寺至碑頭市折東南至三角寺。又折東北至探塘與長沙縣分界。其南北最長處。相距約一百五十里。東南最闊處。約一百四十里。面積一萬四千五百方中里。實占湖南省地五十七分之一部。

湘潭西南二面。地勢獨高。其北面及東面次之。其最低處。在東北一隅。成一斜窩形。故境內大河。則由南而北。支河則由西而東。支河與大河會流之處。勢極窪下。每歲春夏水漲。漫流於河水支會之窪地。動輒數里。或數十里。窪地皆成澤國。或歸咎於下游之洞庭湖。近多淤塞。以至容水不多。水流不暢。其實則地勢使然。陂陀起伏。以地理家所謂衝積地也。因此地勢。故境內之山脈分三支。皆遠接岷嶽南幹之餘支。河流分三道。一，湘江。二，漣水。三，涓水。

湘潭縣地。前清沿明制。劃分都甲。全縣合二十一都。都各十甲。自一數起至十八數。而四與五與十七。各分上下。合爲二十一。縣城總市。後別有三十都。殆明制也。俗稱二十一都半。所謂半都。或指此耳。其各都位置。或以次列。或不以次列。其輻員或相連。或不相連。錯雜糾紛。後之人皆罔識其劃分意義。至前清末年。自治成立。乃劃分自治區域。視各地方之大小。人口之多寡。或仍舊一部。或併合兩都。定爲十七區。復隨山水天然形勢。爲東西南北四鄉。以湘水流域爲東鄉。分六區。以漣水流域爲西鄉。分四區。以涓水流域爲南鄉。分四區。以湘水合新水流域爲北鄉。分二區。其縣城及總市。並附近城市地爲城區。凡十七區。

#### 二，交通

湘潭航路。由城南湘水北通長江各行省。其往來輪船。係中國之招商新鴻運。英商之怡和。日商之日清各船。船之大者。則往來於漢口。沙市。沅江。常德。每日或一二班不等。船之小者。則專走長潭。每日分早接午三班。用船約五六號。南通衡永各府。水深時。可行小船至衡州。平時則惟株洲。涿口。易俗市等處。日有小輪行駛。民船上通兩廣。下出兩湖。其縣西漣水下游。可通小輪至石潭。溯流而西。貫湘鄉全縣。可上通安化之橋頭河。邵陽之紅田寺。縣南涓水。則溯流而南。可上通衡山之白果市。湘東涓水。則溯流而東。出醴陵。可上通江西之萍鄉。湘潭河

道。大抵水平流緩。無礁石湍急之險。

湘潭鐵路。有株萍及粵漢路。均在東一區。株萍路。因轉輸萍鄉之安源鑛煤。光緒末年。以國款自辦。路長一百八十五里。粵漢路。由湖北武昌道經岳州至長沙。自長沙經株洲至涿口。宣統初年成。此一段長一百三十三里。係借款自辦。因久未行車。今多傾圮。

湘潭汽車路。成於民國十一年。由省城南出。沿鐵路而南至縣境。昭峽舖傍東一區之舊驛路。經高峯塔東至總市對河之泥灣。隔湘水直接西路。起於十八總之唐興橋側。西行因舊驛路時虞水患。改就山邊。經西一區之姜市。後及西區之雲湖橋後。西出湘鄉。此路橫貫縣境。長一百一十里。是於長寶汽車路。用以行駛汽車。又衡潭路。亦竣工。開車之日久矣。

湘潭除郵寄外。尙通電報。設於光緒二十六年。舊建分局於城內黎家祠。至民國初年。移置十六總後韓家倉。電報所至。北通省城。遠及京漢。綫柱。由縣東開道經北一區之灣橋樟樹嶺。在探塘渡湘南。通衡永。遠及粵東粵西。綫柱由河口渡澧水。由易俗河渡涓水。南沿縣南驛路。經南一區之茶園舖。東三區之黃茅驛。在界牌關出境。西通湘鄉。遠及雲貴綫柱。沿縣西驛路。經西一區之姜市。西二區之雲湖橋。在馬舖出境。

湘潭電話。設於民國三年。建局十六總之後蔡竹街。其綫柱均依照電報。十八年。縣換戶團局。爲便於指揮團隊起見。廣籌經費。架設鄉區電話。現已通話者。有東三南一西一北一等區。其餘各區。亦正在積極架設。將來竣工之後。政府命令。頃刻即可傳佈全縣。惜與省垣電話。不相聯絡。亦美中不足。

四，名勝 昭山 縣屬東一區之昭山。離縣三十餘里。截波秀立。翠若華鬪。自洞口發舟。便已遙見煙雲。題其陽爲朝霞。陰爲暮雲。二處並向背山川。飛光映影。雲嵐之狀。類表仙靈。米元章曾於此繪爲山市晴嵐紀其勝。地居水陸要津。山側有譚煥之墓。隧道猶存。又有劉太尉之故宅。今基地空傳。榛蕪弗剪矣。山下有昭潭。水經註所云無底

#### 湖南各縣地理調查筆記

九

#### 湖南各縣地理調查筆記

一〇

者也。永初山水記云。周昭王南征致此。故名。

琵琶山 琵琶山。亦東一區之名勝也。山有雲岳風洞。晴嵐雨黛。光景常新。中有仙女祠。相傳舊記琵琶仙女。清順治初。石甕得三仙女像。乃更新山寺以記之。天旱。鄉愚輒往求禱。

婆仙嶺 界連醴陵。湘潭。瀏陽。長沙四縣。有婆仙嶺者。地屬東一區境界。山有老少二峯。噴奇疊秀。高聳雲霄。俗傳有姑婦七人。俱於此白日上昇。上有金輪寺。山勢鬱蟠。東接屏風。南連石嶺。憑高眺遠。佳勝軒轄。或於其地綴爲八景。曰屏風夕照。拓嶺丹霞。桃林花雨。雙井清泉。老虎聽經。獅子嘯月。古寺飛鐘。石港遠帆云。

觀音岩 縣屬東二區之觀音岩。佔湘水上游。空靈灘北。舊名空靈岸。後於此奉大士像。故改今名。岩瀕江。巉巖峭出。勢如張蓋。官然大洞天。廣二丈許。深七尺許。高六尺許。立神其中。禱者不絕。岩左有杜公亭。並刻公次空靈岸詩於壁。志嚮往也。岩右鳥道盤紆。護以石欄。春秋佳日。憑眺其間。寒溜鳴玉。經翠欲流。波光漾碧。山色迎青。游人至斯。塵襟爲之一滌。尤爲勝境。岩旁有津渡。曰霞石埠。亦取杜詩空靈霞石峻句以爲名者也。

九龍山 九龍山。屬東二區地。縣誌載胡石壁舊居九龍山。曾掘得瓶鼎古器。又得甄刻胡穎姓名。蓋其墓物。土人以山麓爲古城灣云。穎嘗屯兵於此。文宋瑞開府湖南。推胡甚至。帥未幾。石壁病終。復爲祭文。許其錄繼。此山亦信國之舊游也。此外尙有崑山。昭陵灘。晚洲。明月山。壺山。紫荊山。隱山。仙女峯。均邑中之名勝。

五，古蹟 雙壁坊 在湘潭縣城兩湖旁。湖故有習家園。明詹事習經祖舊宅也。後爲妓盧。清嘉慶中。妓買得二女。艷慧絕。入門女覺。夜深赴湖死。且日屍浮。轉更留雅。縣宰驗治。旌爲童烈。但莫知其姓里。爰題雙壁塚。署坊曰雙壁無瑕。一時詩人。皆盛爲詠贊。

岸花亭 湘潭縣治觀湘門外。明縣令包鴻達所建。取杜詩岸花飛送客句意名之。以配壺山。爲潭邑形勝。清代曾改爲文昌閣。民國乃復故。



楚山觀 相傳晉代所造。至元末。毀於兵火。明洪武初。詔汰寺觀。以其陶公舊跡。奉救重修。旁爲柳師巷。柳道人煉丹之所。又旁爲學宮舊址。宋李縣丞墓焉。

黃葉亭 在湘潭縣城西臺山上。山一名陶公山。舊時所作。今僅存其一。更名黃葉者。蓋取韋超詩湘潭一葉黃句以名之也。山下有唐興寺。內有水閣湘亭。唐杜荀鶴宋張南軒皆有詩。寺旁有智儼石塔。唐劉禹錫爲之銘。

老萊子墓 在縣屬東一區之宋家橋。案老萊子。周楚賢人。孝二親。年七十猶服綵衣。爲童子戲。以娛其親。耕蒙山下。楚王聞其賢而禮聘之。乃與其妻偕隱於江南。江南者。揚子江之南也。今墓地在茲。殆終於湖湘歟。

分袂亭 原在株州資福寺內。今改建城隍廟後進。宋朱子與張南軒敘別於此。南軒歿。朱子爲文以祭之。有解袂株州之句。謝一魯因取以建亭。元歐陽玄題額。

懷杜岩 縣屬東二區鑿石浦。杜子美有宿鑿石浦詩。米元章愛於其地題曰懷杜岩。以志景仰。米書頗爲世所重。爭臨揚焉。其餘如陳孝子墓。西禪寺鳳竹巷（皆城區）虎井橋（縣屬中路舖）龍潭（中五區地）開利寺（東五區地）。草衣岳（南四區地）雲湖橋（西二區地）早禾塘（西二區地）皆邑中名古蹟也。

### 湖南各縣地理調查筆記

### 湖南各縣地理調查筆記

## 寧鄉

一，沿革 寧鄉。考西漢封長沙國。置縣十三。寧地原隸益陽。三國吳太平時。析益陽地置新陽縣。晉太康元年。更名新康縣。屬衡陽郡。隋平陳。省入益陽。唐武德四年。復置新康縣。七年又省。宋太平興國六年。析置甯鄉於故新康之玉潭鎮。元天曆三年。以長沙郡爲天臨路。甯鄉屬焉。明又改天臨路。爲長沙府。甯鄉仍隸爲縣。前清仍舊。民國廢府。以縣直隸於省。

清末。籌辦地方自治。將全縣十都區域。略爲劃分。改一都爲獅顧鎮。二都曰田仙鳳鄉曰龍從鄉。三都曰洋泉鎮。四都曰麟峯鄉曰高露鄉。五都曰芳儲鄉曰石潭鄉。六都曰望北鄉。七都曰湯泉鄉。八都九都並爲一區曰同文鎮。十都曰大瀉鎮。光復以來。承襲舊制。各鎮鄉均設自治局。並成立團防矣。

二，地勢 寧邑地勢。負西而傾東。西面大瀉同文。與安化接壤。北與西北咸界益陽。西南界湘鄉。東界長沙。東南又界湘潭。

山脈從衡嶽蜿蜒而來。至龍田地入縣境。其地峯巒奇譎。四面環護。廣袤約數十里。溪水出山谷間。下方洋泉獅顧一帶。則地多平原。縣治設於洋泉獅顧之交界處。市廛依山勢高下而爲之。向無城堞。西有紫溪。東有化龍溪。兩水繞縣垣。向南流。會於玉潭河。郭外附近岡嶺起伏。風景秀麗。若論全縣之山水脈絡。則錯綜迴環。非身歷其境者。不能得其概要。茲攝其支幹派別。約略分析如次。

（一）瀉水北岸之山。有桂巖山。司徒崙。花馬崙。大瀉山。及九龍峯。花山嶼。齋飯山。嶂山諸勝。其中以桂巖爲雄峻。脈自安化來。左走瀉山。發縣崙正幹。右走同文。及湘鄉邊界。發岳崙正幹。瀉山於衆山中。特爲奇絕。唐裴休葬此山。下崙。過柘木井。密印寺在焉。寺宇宏廓。僧常二百餘人。稻畦千頃。名爲羅漢田。爲縣城十景之一。民國

九年。爲匪首張三元等所焚燬。近復稍稍修葺。大非原狀。九龍峯。在洋泉境內。距界頭不遠。與益陽雪峯山毗連。土匪出沒其間。花山嶼。在縣西北七十里。居縣崑之脊。其左右護障之孟子山。含哺塢。下及齋飯山等處。產煤甚富。清時。士紳。惑於風水。禁止開採。近年鄉人用法開挖。獲利頗厚。自此以下。山勢平行。無可紀述。

(二) 烏江北岸之山：有芙蓉峯。望北峯。麩子洞。五牛山。迴龍山諸勝。芙蓉峯。及望北峯爲最高。望北嶺。卽以此得名迴龍山。氣勢磅礴。俯瞰江流。自五牛山逆轉上行。故曰迴龍。中有白雲寺。山下有兩洞。當銜深邃。或疑爲龍六窟。麩子洞。在鄉西南七十里。洞長里許。深三重。每重各有門。橫可四楹。高逾二丈。仰視石板如樓。列炬第一洞。底石平坦。稍前如畦。勝次。第二洞。石乳垂溜。礫礫如筍。蝙蝠鐵燕叢集。第三洞。則微露天光。譬則而出。則山之陰也。

(三) 新水北岸之山：脈自扶王山。三尖峯。野竹嶺。江皆山。一帶而來。折入湘鄉境內。有黃龍山。東驚山。七星峯。皂角岡。石皮嶺。黃茅大嶺。嵇茄山諸勝。黃龍山背負湘鄉。嵇峨嶺。爲嶽崑左障。接起東驚山。週迴約三十里。山上有田疇房屋。雞犬相聞。且多古剎。相傳有四十八菴。今存無幾。宋遺民王顯謨不肯仕元。隱居於此。七星峯者。七峯相聚。舊志謂脈自衡岳來。爲嵇茄岳麓之少祖。阜角岡。踞建江上游。自湘鄉兩頭塘過峽。右支起羅仙峯。左支起袋子山石皮嶺。盤盤崇巖。高出雲表。經西冲山過峽。結黃茅大嶺。高險矗天。嵇茄山。壁立千仞。層巒疊嶺。茂樹修竹。前代有仙人舊館。今則白雲丹竈。仿佛其意而已。

(四) 新水南岸之山：有羅仙峯。高嶺山。瀨子山。大界嶺。栲木嶺諸勝。羅仙峯於諸山中。爲巨擘。左爲岳崑。右爲湘潭縣城之正脈。三峯鼎峙。新江經其下。相傳有羅公鍊丹此山。井竈猶存。峯頂有洛仙池。滴水洞。高嶺山。高數百仞。上有古剎。夏季最宜乘涼。瀨子山。兩峯石砌。苔鮮斑駁。清嘉慶年間。鄉民強開煤礦。被邑紳丁公路等。控准禁採。踰此。則麟峰境內。有大界栲木諸嶺。與湘潭犬牙相錯。地勢平坦。阡陌縱橫。亦佳境也。

湖南各縣地理調查筆記

湖南各縣地理調查筆記

(五) 澇水：發源於縣西花高嶺。水經注。謂澇水出自益陽馬頭山。蓋甯邑原隸益陽故也。經香嚴巖。會瀑布泉。又經澇山。繞密印寺前。會優鉢曇花水。舊志。唐司馬頭陀潛入靖港。聞優鉢曇花水香。卽在此處。過南橋。繞七星坪金子山。流爲長灘。會白雲洞祖塔之水。十里。右會石板水。號雙江口。三十里。有段溪流從北注入。匯爲黃材。其地有小市。人煙稠密。大瀉鎮自治局在焉。東行。有黃絹水從南流入。左會橫塘港大梅溪水。至望北鎮境內。直江與楊華江之水。經唐市流入。下歷迴龍山。合粟溪玉堂江諸水。經袁家河東車。至珍洲。烏江之水匯焉。水勢漸大。可以通舟。兩岸田疇。皆賴筒車汲水灌溉。頗稱饒沃。再東。經縣治西南。左會紫溪化龍溪水。匯爲玉潭。潭上有石橋一座。長二十四墩。民國十三年。潭水暴發。橋被沖毀。邑人募金修復。交通甚便。縣治東下十里。爲兜子潭。右會平江水。至茶亭橋。緣湖分流。合於雙江口。此地有商戶三百餘家。爲獅廟鎮之中心點。下經掛榜山。趙家河。至沱市。殆取江有沱之義。水分爲二。右從新康入湘。左從靖港入湘。屬道元水經注。所指澇口成是也。

(六) 烏江水：發源八都上泥塘。經洞庭橋。至石螺山。會湘鄉大陸坪石河水。至茅埠。再會湘鄉野鹿冲水。而獅子橋龍門橋之水。自北注水。匯爲灰湯河。河邊有灰湯泉三坎上坎沸。中坎溫。下坎熱。明時邑人袁經。命此處爲(湯泉沸玉)。爲縣中景之一。東行。經東驚山。社落橋。會龍河。至石板口。又會湘鄉石塘水。春夏可通舟楫。秋冬水涸。過渡處。鄉人常駕木橋。以便行車。支水有浪絲港流免。合爲磨子潭。東北流至金湖。入澇江。兩水交會處。兩山排闥。有石如鳥。故名烏江。又曰石門。

(七) 新水：發源於湘鄉之兩頭塘。三里。至趙公橋。入甯邑境內。會萬歲塘水。經袋子山。至建江橋。四十里。至雙江口。會西山塘之水。過麟峯境內。則有蔭塘。邊山。兩塘水流入。歷道林市。五子橋。經燒湯河。至碑頭市。則入長沙境。東北流。由新江港口入湘。查此水來源不長。春夏水漲時。道林大屯營一帶。皆可通舟。水退時。農人則沿河作壩。潛水以溉田畝。亦水利也。

三，氣候 寧邑地處湘中。位於溫帶。夏無酷暑。冬少嚴寒。春風和煦。草木敷榮。秋色清涼。田疇豐獲。四時景象。洵足宜人。蓋以境內。無高山之屏隔。乏廣漠之平原。故終年氣候。無大懸殊。大約熱度最高在華氏九十四五度。寒度最低。在四十四五度左右。農人清明播種。立夏分秧。收穫在立秋前後。惟靳江流域。收穫較為江流域。約遲一二十日。此非氣候之殊。實地有肥磽之異也。

## 瀏陽

一，沿革 瀏陽在漢。為臨湘縣地。三國吳。析置瀏陽縣。晉宋因之。隋改臨湘為長沙縣。唐瀏陽併入之。唐景龍二年。復析置瀏陽縣於故城。隸潭州。五代楚王馬殷。以武安軍節度使。據潭州。稱楚國。改潭州為長沙府。元至正間。立行省。改郡為長州路。縣隸於路。屬湖南行省。湖南道宣慰司。元貞元年。以瀏陽戶口增萬餘。升中州。天歷二年。改潭州為天臨路。州仍隸之。明改路為潭州府。洪武二年。改瀏陽州為縣。五年更潭州。為長沙府。屬湖廣布政使司。縣仍隸於府。清因明制。康熙三年。分置湖南布政使司。縣仍隸長沙府。民國元年。廢府。直隸於省。

二，疆域 瀏居萬山中。其疆域之大。東西廣二百七十里。南北袤二百十里。（據此次調查所得。與縣志所載廣三百二十里不合。蓋同）東北據江西之義寧。東南接萬載。次接宜春。次接萍鄉。南接醴陵。西南接湘潭。西與西北概接長沙。北接平江。凡錯界八縣。常吳楚之交。廣袤數百里。實為楚東門戶。

三，山脈 其山嶺。在附郭則有孫隱山。在東城外。小山互伏城隅。相傳孫思邈棲隱處。有洗藥泉。鍊丹巖諸蹟。有天馬山。在瀏河畔。由東迤南。隱屏鳳翅。為城南鎖鑰。有猿啼山。在天馬側。唐裴休讀書此山。夜聞猿啼。命曰猿啼山。有隱相台。臨蛙油諸蹟。在縣東則有獅山。距城四十里。舊有書院文昌閣。今改設小學。麓石壁立數丈。源泉滴洌。涓涓可聽。人笑語其下。應響如答。有大圍山。距城百八十里。聲拔出雲表。岡巒逶迤。自成邱壑。綠篔簹。檉板三四十里許。明代土寇叢其中。萬曆置一把總。清順治九年裁。康熙初。蓬窳附吳三桂。幾踞數年始降。今共匪出葉其間。大有負隅莫禦之勢。在縣南則有望夫山。距城十里許。相傳有從征者。其婦獨與姑處。每登山凝望。以針刺樹沒。至今樹生葉如刺孔云。有白雲山。距城二十五里。高百仞。四山環列。中有田如小村落。建菴曰龍隱。其後一峯。名望蓋尖。相傳或從征不歸。其子恆登此望之故名。有成功山。距城八十里。甚幽曠。麓東有洞仙。有霜華山。距城八

十里南接醴陵。其奧曠。有古剎。建自唐時。前有列翠峯。晴嵐可掬。後有鳳翔峰。狀若鸞空展翅。谷中有鹽井一。水味鹹。醋井一。水味酸。巖泉獨香且冽。寺左巖斜欲欲折。爲數百年物。寺中有枯木堂。曰裴相芻處。有太子橋。傳唐某太子過此。有潭曰霜華。巖石鼎立。內容一人。曰祖師巖。宋劉錡過此留詩。清康熙十八年和碩安親王征吳三桂。道經此地。會題崇勝禪林額於山門。今尙存。在縣西則有將軍山。距城二十餘里。青草市近村。相傳明張武未遇時探樵處。有白茅尖。距城九十里。界醴陵。峯巒巽異。管林茂密。其上一窩有第一峯三字。碑中斷。下數十丈有菴。菴前有孔道繞峯回而過。卽醴陵北境。菴後有泉甚甘冽。產茶亦異他山。其麓築衝口有觀音洞。甚幽曲。士人患病者。或禱此。在縣北有道吾山。距城十五里。東達寶蓋。西迤蕉溪。列峯七十一。爲城北屏障。山上一谷幽坦。水田可數十畝。寺右有白龍泉。泉內有小虬。可三四寸。旱迎以禱。不常見也。其他若金剛塔。裴相亭。回護亭諸蹟具在。唐宋元清皆有封號。其遺跡頗多。新來瀏者。皆喜一遊爲快。有九溪洞。距城五十里。其山曰寒婆嶺。嶺之麓有龍洞。嵌谷嶺。南北通里許。流泉自南穿洞。左右壁。鱗鱗淨。謂皆龍涎。怪石森列。狀態如鷄。如龜。如鐘鼓。如蹲獅。如羅漢。肝肺心臟。均肖其形。洞之高。俗傳七層。第滑激湍險難登。右有讀書臺。左有煉丹台。洞中蝙蝠。啾唧其間。居民掃其矢以糞田。又掘土鋪於石上。經旬取出。可煉爲硝。每年可百金云。有蕉溪嶺。離城二十里。峻削巖雲。孔道出雙峯間。由麓達嶺。南北約七八里。常擁白雲。咫尺莫辨。天朗氣清。一眺千里。山嶽有風門洞。洞口有飛仙古井一。泉冽不涸。山麓有鐵鑛。曾開採。因他本停工。現又集股。從新組織。不久將興工云。有嵩山。距城七十里。高如環翠。四望瞭然。泉芳不涸。多石。晶瑩可愛。西有孔道。達長沙。平江。東則溪水環之。嶺上有吳王廟。清初祀吳三桂。吳敗。改祀吳王孫權云。

#### 四，河流

其河流在縣東。則有大小二溪。大溪水。源出大圍山北。橫山上莊諸澗壑。至白沙。合諸小水。西至東門市。達潯。過蘇家莊。至官渡。又西南至永和市。過河江。至古港。又西南至炭棚。又西至雙江口。與小溪水合

。小溪水。源出大圍山南。血樹均諸山澗。至上洪。稍北至陳家坊。合諸小水。西北至紅沙。過蔣埠口。經龍關。又西北經平安洲至高平。經譚家灘。至雙江口。與大溪水合。西過賀家湖。又過濟川。繞縣城南。經狀元洲。過淮水。西北過浦林港。爲樟樹潭。西過韓家港。青草港。爲龍虎潭。過密湖港。經鹽米洲。至棖衝。過白洋港。又西北爲鳳山潭。經蘇州。至大水市。過陽家港。又西至普蹟。過澗渡港。至鎮頭市。經百嘉山西北至渡頭市。又西歷長沙縣境。至榔梨市。經東南渡湖蹟渡。至新河口入湘。是謂瀏水。在縣南。則有南川。源出萬載縣金鐘湖。至改江。合小澗水。歷縣境而西。受鐵嶺關水。至槐花段。又西爲石牛潭。過清江口沙溪。又北過小江口至六龍山。又西至太平橋。遂爲澄潭江。西南至大窰段。又西爲練江潭。至金剛頭。又西爲潯潭。過江口。歷醴陵縣境。西至涿口入湘。在縣北。則有北川。源出縣東北石柱峯。下桐坑爲鐘鳴潭。西北流經梁家灘。又西南經獅子灘。至呼鹽渡。彭溪渡。又西至北盛倉。又西爲鄒家灘。蔣家河。又西過決瀾江。至伍家渡。又西爲虎獅口。至永安市。遂爲潯河。又西北歷長沙縣境。爲撈刀河。至三汶磯入湘。此外。有古泉。在縣城十字街。則有卓錫泉。俗傳唐釋修一以錫杖挂地得泉。謂人曰。飲此風可醇厚。有藥井。東城外孫隱山下。或傳孫思邈鍊丹此山。有泉出老樹穴中。嘗取以洗藥云。有八角井。縣北沙石街。或傳宋將楊榮光入寓瀏時所鑿。其上鑿石。至今完固。

又有古蹟。如遺經閣。宋李作人建。原在縣城南。朱子及張栻數十人賦詩紀之。旋燬。作人孫之傳遷大湖山旁。楊萬里爲之記。今僅存遺跡而已。如飛鶴亭。宋縣令楊時建。在縣署二堂右。時自題。歲久失之。明知縣蘇志泉新其亭。後廢。令署西尙縣飛鶴亭額。如歸鴻閣。亦宋縣令楊時建。在縣二門外。自爲圖記之。今存縣志。閣記。如平政橋墩。狀元洲。舊有平政橋。共十三墩。相傳明永樂時。一僧募建。後圯。僅存一墩。人呼爲老橋墩。清嘉慶十八年。歐陽方台捐建一墩。欲爲好義者倡。今老墩已沒。惟新墩僅存。如六字崖。在縣北石灰尖。高百餘丈。有古殿。崖間大書三千年五百劫六字。相傳仙人指爪所畫。如柴進士鐘。在縣城迎佛寺。風雨暴露。色不改。上鐫宋紹定辛

卯進士柴。從龍募製。今寺改爲女子中校。

五，市鎮 其市鎮較大。而貿易較繁盛者。在縣東。則有永和市。東門市。而達澗。白沙市。古港。張坊。次之。在縣西則有普蹟市。面鎮頭市。根市。次之。在縣北則有永安市。而社港市。北盛。沙市。次之。惜永和市。被匪共焚燬十分之三。而達澗。白沙。張坊。悉遭焚燬。損失在三四十萬以上。見者無不慘目。

## 醴陵

一，沿革 漢初爲醴陵侯國。後漢置縣。屬長沙郡。隋併入長沙縣。唐武德四年復置。屬潭州。元元貞初。升爲州。明初復降爲縣。屬長沙府。滿清因之。民國省長沙府。而以縣直隸於省政府焉。

二，疆界 醴陵在湖南省之東部。爲湖南七十六縣之一。東界江西萍鄉。南界攸縣。西與西南並界湘潭。北界瀏陽。面積約一千六百九十方里。人口號稱七十萬。經此次調查。普通戶口。統計。祇五十七萬有奇。

三，區畫 縣城而外。舊分東西南北四鄉。鄉以下。共分三十三都。又分一百零八境。民國成立。分全縣爲十五自治區。縣城一區。東西兩鄉各三區。南北兩鄉各四區。民十五。又分十五區爲四城。一百三十一境。境地大小不一。時有分合改變。

四，城鎮 縣城面積稍廣。如橢圓形。有四門。曰東門曰西門曰南門曰北門。明時嘗設土城木棚。民七。迭遭兵燹。不特城棚俱毀。卽城市均變爲瓦礫場。今則陸續修復。街道推寬。南城在潞江南岸。東西北三城。在潞江北岸。聯兩岸之交通者曰江橋。自南城渡橋而西。爲四門之總匯者曰十字街。近十字街及北門正街一帶。商業頗盛。

又南門外之陽三石。（距城三里）爲火車站汽車站所在居。商貨運輸出入之路。北門外之姜灣。（距城一里）則爲礮業公場荅萃之區。又爲瀉山柘塘坪等處。土磁船運之埠。在工商業。各佔重要位置。

鄉市之最大者曰潞口。地當潞江入湘之北岸。縣境船運。由此出入。故商業冠於各鄉。此外如東鄉之浦口市。白兔潭。楓頭洲。南鄉之豆田泗汾船灣，西鄉之乘福港。石亭昭陵。皆爲船運往來之地。故商業頗著。北鄉則除潞口外。非水道所經。因之商業亦減。惟黃嶺嘴。運輸夏布。板杉舖近車站。運輸土磁。頗爲發達。

潞江。發源於江西萍鄉東北之楊歧山。爲萍川水。上游與瀏陽南川水合。爲潞江。繞縣城。至鐵河口。與泗汾河合

。下至海口入湘。其水清綠故名。

五，氣候 醴境地居溫帶。當西經三度與北緯二十七度之間。寒暑適宜。居民稠密。可稱樂土。

六，名勝 古蹟 醴陵山水清幽。林壑秀美。得於天然者獨厚。附郭諸勝。首推淥江八景。分次如左。

一，聖池端綠。端綠池。在東門朱子祠。相傳水出如絲如霧。以白器酌之。其水深綠。可以書字。今不驗。

二，狀元芳洲 狀元洲。在淥江橋上游。一統志載。識云。洲過縣門前。醴陵出狀元。故名。此種迷信。在科舉時。

已深印縣人腦海。洲地昔本荒廢。乾隆間。縣人彭之冕建江神廟於其上。久圯。光緒中闢為桑園。近淥江橋修復橋址。

上移近洲。因作旁橋通洲。置公園焉。園周一百一十丈。有大會場。公共體育場之屬。亭池樹木。頗擅勝覽。橋橫其前。

。若列几案。

三，東臺鳳集 東山。在東門外。相傳宋時有數生構室讀書其中。後同登科第。因名為鳳凰臺。今則美人建醫院於其上矣。

四，南屏聳翠 南屏山。在南城外五里。舊名金龜嶺。下有金龜泉。宋黎貴臣講學於此。後人因建昭文書院。今廢。

五，劍石含霜 卽三刀石。在東門外。相傳許旌陽自洪都來除蛟害。試劍於石者三。深入數寸。今尙痕跡宛然。

六，醴泉浸月 醴泉井。在北城外姜灣後姜村。其東有梧桐山。西有鳳凰山相對峙。取鳳凰非梧不棲。非醴泉不飲之義云。

七，金魚煙雨 金魚洲。在西城對江。今連岸為蔬圃。

八，白鶴晴嵐 白鶴山。在縣北二里上。有白鶴觀。久廢。相傳有仙居之。遺白鶴二。更不他適。故名。

梯雲閣。在東城青雲山。建自宋嘉定間。為當日宏開文運。全城覽勝之地。騷人墨客。多留題詠。元明清遞有廢興之義云。

湖南各縣地理調查筆記

湖南各縣地理調查筆記

二一

湖南各縣地理調查筆記

二二

。邇來兵禍頻仍。風霜剝蝕。棟折榱崩。醴人士迫於時勢。未遑顧及。今歲春。平江向焯適長是邦。以匪氛漸戢。乃集合體人士捐貲重修。並於閣後增修圖書館。閣前擴開公園。規模壯麗。可稱盛舉。由公園折經石橋。步天衢。如入山陰道中。步步引人入勝。登閣臨勝。一覽無餘。開拓心胸。無不自適。醴人比之長沙之天心閣。

紅拂墓。在西城隔江西山。一名靖輿山。相傳唐李靖平嶺桂。嘗駐兵於此。適姬人死。遂葬焉。明清詩人多留題詠。

。然舊塚荒廢。近始修葺之。並建一亭。顏曰惜紅。內設石桌石橙。以憩游客。又廣拓墓道。夾植花木。頗適登覽。墓右有靖輿寺。祀靖。祠右舊有宋名臣祠。及淥江書院。在光緒中。改為淥江中學校。今設鄉村師範於其內。宋名臣祠。

原記吳獵。楊大異皮龍榮諸公。今改設女子師範於其內。

淥江橋。創自宋。跨淥南北兩岸。為湘通贛粵孔道。迭遭水災。重修二十餘次。至民七。燬於兵燹。作桴橋以渡。

行人苦焉。民十二冬。醴人陳盛芳。首捐銀五萬元。合縣內外所募。計二十餘萬。民十三春經始。民十四秋竣工。決淵

累趾建墩承梁。醴水爲十。道材皆斲石爲之。長五十七丈。廣二丈四尺。高四丈。翼以扶欄。又作旁橋達狀元洲。置公

園圖書館。此爲醴陵之最大建築也。又橋之正面。刻淥江橋三大字。係康南海所書。下面刻淥江橋記。係醴人傅熊湘撰

並書。

姜嶺在縣北一里。相傳蜀漢姜維駐兵於此。今石上尙有馬蹄痕迹。又嶺下名姜灣。

文筆峯。在縣北二里江邊。有石挺生如筆。

二聖橋。在縣南半里。相傳宋朱熹張栻過此。故名。

四鄉諸勝。以縣東三十里之王仙山爲最古。山下有二洞。一明一暗。俗稱三獅洞。內有石牀石臼。洞內立碑。刻曰

大岩室。附近有登真觀。卽王仙觀。舊藏唐玄宗賜書六十字。宋太宗好書法。詔取至京師閱之。並賜御書飛白。道士彭

知一。因建御書樓藏之。歐陽修爲之記。今圯。又縣南六十里之石涵山。有元豐八年建安徐剛中碑記。今尙完好。字法

知一。因建御書樓藏之。歐陽修爲之記。今圯。又縣南六十里之石涵山。有元豐八年建安徐剛中碑記。今尙完好。字法

亦附蘇門。又縣南七十里之明月山。上有杉仙祠。中有古碑三。文皆漶漫莫辨。惟唐朝勅封四字甚明。又縣東四十里之仙子巖。山頂有岩如屏。刻仙子岩三字。並明拔貢縣人蕭來鳳所書夢碧泉三字均存。其餘如縣東大屏山。石笏山。縣南丁仙觀。水簾洞。卽老虎岩。五鳳山。梅花泉。縣北彭仙嶺等處均屬名勝。古蹟故多。難以備舉。惟明周諤詠彭仙嶺詩云。山拓地形高北斗。天留砥柱鎮寰中。肩摩雲漢三千界。目擊瀟湘幾萬峯。其高峻可想見矣。

## 益陽

一，沿革 益陽。漢置縣。屬長沙國。後漢屬長沙郡。三國吳。屬衡陽郡。晉仍之。宋析益陽及汨羅江西地置湘陰縣。齊仍之。梁更析置重華縣。(元和志沅江本漢益陽縣地。梁置重華縣。又析置梁山縣卽漢壽縣)隋唐仍屬長沙郡。唐屬潭州。後梁後唐接晉後漢皆屬楚。後周亦屬潭州軍府。宋屬潭州長沙郡。元升縣爲州。屬潭州路。明復爲縣。屬長沙府。清仍其舊。民國廢府。以縣直隸於省。

舊城在儒學署後。吳魯肅築。猶存遺址數十丈。人稱魯肅堤。唐移今治。宋建炎四年。移滄水舖。五年徙復。明洪武初。指揮胡海洋鎮縣。築土爲城。濬濠塹。立敵樓。歲久圯壞。宏治間。屢加修築。東自水北橋。西至常泰門。嘉靖三十年。知縣劉激。始拓故址而城之。東北仍舊。西延至何家橋。包舊城於內。南臨江岸。內土外磚。址廣二丈。嶺半之。高丈二尺。門四。東曰銀城。西曰金城。南曰迎恩。北曰拱極。萬曆間。洪水浸潰。知縣黃獻宏。乃仍常太門舊址。約而小之。雖稍修葺旋復傾圮。清康熙二十一年。知縣江闈築斷垣。設啓閉。更東門曰永安。西門曰常泰。南北仍舊。門各有樓。曰見嶽。曰漢壽。曰酬湖。曰倚江。舊有小南門。樓櫓未備。亦設鎖鑰。已而城垣及樓多圯。乾隆三十年。知縣陳聖脩請帑承修。因舊所而新之。石址磚身。迄今尙存。塞小南門。更名南門。曰資江。西門曰興賢。東北仍舊。

二，地勢 益陽踞洞庭上游。爲秦漢古縣。昔關壯繆與魯肅爭荊州。屯據於此。遺壘猶存。距長沙二百里許。位於益水之陽。因以名焉。西南峯巒聳亘。東北江河演迤。山水雄秀。頗稱雄勝。原分上中下三鄉。上鄉山多田少。下鄉山少田多。中鄉則田山各等其半。

### 三，幅員

縣境東西長一百八十二里。南北袤七十五里。面積約一萬三千七百里。東界湘陰之新挖口。(八

字腦西三里。水道六十二里。東南界長沙縣至水溪口水道九十里。南界寧鄉菁草舖。陸道七十三里。西南界安化之白頸坳。陸道一百四十里。西至敷溪口。水道二百里。西北界常德縣之牌寨。陸道二百里。北抵漢壽縣牛鼻舖。陸道四十三里。東北界沅江之九條龍。陸道三十里。

**四，區劃** 全縣除城區外。分爲六鎮。曰護城，桃江，鮮埠，大橋，泉交，蘭溪，又分爲二十三里。以一至二十一。及在城廂外爲識別。護城鎮。轄在城七里。十五。十六。四全里及十七廂。外河北之各半里。桃江鎮。轄三四六八九十各里。鮮埠鎮。轄一，二，又三，五各里。大橋鎮。轄十一，十二，十三，十四，各里。泉交鎮。轄十九，二十，二十一各里。蘭溪鎮。轄十八及十七廂外河南之各半里。城區位護城鎮中心。爲縣政府所在地。自東關至接龍堤街口。長十五里。人煙稠密。純係市廛。城內有頭堡，二堡，三堡，後圍堡之分。各鎮以桃江爲最廣。蘭溪爲最狹。

**五，山脈** 本境諸山。有資南資北之別。資北諸山。來自常德之山。尖山。由西北界入境。蜿蜒而東。盡於甘溪之西岸。以天地月明黃金諸山爲最著。資南諸山。西自安化之芙蓉。南自寧鄉之大瀉。皆支脈盤繞。盡於東關之龜台。以浮邱。青秀。會龍。白鹿。碧雲諸山爲最著。

**六，河流** 河流。以資江爲大。支流甚多。導源於城步縣北。東北流至邵陽。會夫夷水。（今新寧縣）又東北經安化。至敷溪南岸入本境。橫貫境內凡二百四十餘里。向北流。與沅水會於湖中。再東北入於長江。其支流之在南岸者。有占溪。桃江。涑溪。蘭溪。柳溪。敷溪四里河。原委皆在本境以內。在北岸者。有炭溪。善溪。六溪。源在他境。而委在本境。又有甘溪。龍夾港。源在本境而委在他境。河流之小者。曰嚴家河。發源於寧鄉縣。西至寧益橋。入本境。約三十里。東北流入爛泥湖。經流凡六十餘里。

**七，勝蹟** 資陽十景。人多知之。茲略敘於次。一曰西灣春望。在治前南岸。江邨曲抱。春和景明。遠望一灣如畫。二曰碧津曉渡。在治前南岸。每曙行人曉渡。往來如織。三曰澗州漁唱。在治前江中。漁州所泊。每夜靜更闌。

#### 湖南各縣地理調查筆記

二五

#### 湖南各縣地理調查筆記

二六

漁人放歌擁棹。款乃之聲。清澈城市。四曰裴亭雲樹。在治西南白鹿山。唐裴休構爲讀書處。下築資江。北眺城郭。湖山一覽。風景絕佳。五曰白鹿晚鐘。在治西南一里。寺內有古銅鐘。聲極洪遠。唐裴休曾講道於此。有白鹿啣花往聽。故名。六月廿廿夜日。在治南一里。一名夜月臺。三國吳甘軍屯兵於此。每夜月淒清。如聞金鐵之聲。七曰關潮驚濤。在治西七里。漢甘軍隨魯肅益陽。拒關侯。候擇精銳士卒五千人。投縣上流。十餘里淺濶。云欲夜渡。肅選兵益軍。軍乃夜往。候聞之住不渡。而結營營。令途名此處爲候潮。八曰涑溪帆落。涑溪在治西八里。北入資江。岐流曲岸。不便風帆。舟行至此。必落帆理棹。九曰會龍棲霞。在治西南五里。峯巒高聳。夕照映林。每見霞光若駐。自驅魚山東。羣峯擁簇。錯峙江濱。中有一峯。兀立如龍之驤首。故名會龍。十曰十州分漲。在龜台山下。大小布列江心。宛若河圖之蛟。水漲時。分畫尤著。除十景外。尙有天問台。在八里鳳凰山。一名鳳凰台。相傳屈原作天問處。（屈原放逐江南，作九歌，天問作於此間，）營長坪在十一里。其他廣平案衍可屯兵萬人。相傳關公駐兵處。諸葛井。在城內東興賢街。世傳諸葛武侯所鑿。魯肅堤。在城西儒學後驛道旁。即魯肅故城。今稱魯肅堤。浮邱石屋。在九里浮邱山巔。傳爲浮邱子煉丹之處。有丹竈商石諸蹟。營坡嶺。在十九里。侍郎橋東。相傳宋岳飛攻楊么時駐軍於此。小廬精舍。在二十里小廬山上。相傳宋張栻講學處。又曰南軒講塾。戲綵樓。在城西城隍廟前。宋孝子許宗英娛親處。九步三井。在十二里石壁山。天然造就。恰三步一井。明星池在城內。白晝見星。三台塔在治東二里孟家洲。斗魁塔。在龜台山麓。以上名勝古蹟。不過舉其顯著者。風景俱佳。可供遊覽焉。

**八，氣候** 春或多雨。至夏則疏。夏或過炎。至秋則殺。端陽始衣葛。重陽後始衣絮。春潦之濕。過夏炎則蒸。三伏之暑。迎秋肅則寒。七八月間。人多病瘧。秋多陰霾。冬多厚雪。但少堅冰。氣候尙屬溫和之地也。



# 鄉湘

一，沿革 漢置連道縣。屬長沙。（按漢書王子侯表。哀帝建平四年封長沙王子昌為湘鄉侯。湘鄉之名。蓋始於此。）後漢分置湘鄉縣。屬零陵郡。

三國時。蜀吳迭據荊州。湘鄉在蜀。仍屬零陵。至吳孫亮太平二年。分長沙西部都尉。置衡陽郡縣。乃屬衡陽。晉平吳。縣仍屬衡陽。劉宋改郡曰衡陽內史。縣曰湘鄉男相。並省連道入之。隋初省併郡縣。廢衡陽郡。並省湘鄉入衡山縣。屬長沙郡。煬帝末。陷于蕭銑。銑自認為梁宗室。復梁舊制。復置湘鄉縣。唐武德四年。平銑。仍為湘鄉。屬潭州。徙治龍城。尋還舊治。五代之際。馬殷據楚。縣屬潭州。元升為州。屬天臨路。明復為縣。屬長沙府。清代因之。民國元年。廢除府制。縣遂直隸於省。

二，面積 湘鄉位置於湖南省會西南。相距一百八十里。按縣志載。東西廣。約二百里。南北袤。約二百四十里。惟據此相乘。以計全縣面積之數。不免發生差異。蓋按之本縣地勢。及參考縣圖四面均呈凸凹之狀。與鄰縣犬牙交錯。極不齊。且縣志中所紀。縱橫各線之程度意者。當時或係就其起迄兩點相距最遠者而言。而其中經歷之曲折迂迴。固亦概括在內。茲參照前數各以百分之八十相乘估算。而得全縣面積之數。不過三萬方里之譜。佔全省總面積（六十九萬一千方里。百分之四強。再證之十八年。調查戶口所得之人口數。為百一百三十萬。亦適佔全省人口總數。（三萬萬口）百分之四強。以此例證之。尙無甚出入云。

三，疆界 四至縣治位置。偏於縣之東隅。東界湘潭。東南界衡山衡陽兩縣。西及西南界邵陽縣。西北界安化縣。北界甯鄉縣東北界湘潭縣。

## 四，名勝 縣有八景。

### 湖南各縣地理調查筆記

二七

### 湖南各縣地理調查筆記

二八

（一）東臺起鳳 東臺山高起。如鳳儀翔空。故又名鳳凰山。上有鳳凰寺。魁星閣。

（二）澗水捲簾 澗水至學門前。無風成紋。逆瀾而飛。若珠簾之倒捲。

（三）筆沼春雲 縣望春門外。諸公祠內。有洗筆池。相傳唐褚遂良。嘗洗筆於池。故每春雲如墨。縹緲池上。宋時於池內。得斷碑上。刻公詩云。遠山齒翠翠凝煙。爛漫桐花二月天。遊遍九衢燈火夜。歸來月照海棠前。

（四）銅坑夕照 銅坑井。在東岸坪。山岡中。有龍湫。四時常溢。夕陽返照。紫翠交映。

（五）碧洲芳渡。縣邊中洲當春流瀾漫。橫舟向渡。與客艇漁舸相上下。

（六）紫樹玄台 紫荊台縣西門外。易家灣。池中有紫荊樹。春花盛發。有異香。今台廢。

（七）薊泉漱瓊 薊泉井。在縣治峴嶺橋畔。

（八）石魚鼓鼈 石魚山。相傳有二。一在悅來鄉。一在舊十鄉。多玄石。可為硯破之有魚形。

按此八景。大抵昔時好事者。故意穿鑿。舞弄文墨。藉以供吟風弄月之資料。

五，古蹟 漢蔣琬。字公琰。為大司馬。有故宅。在縣北門內。今為蔣公祠。祠前有伏虎井祠。後有漂沙池。皆公遺蹟也。祠內舊有題句云。蜀中曾繼如龍相。湘上今傳伏虎名。

宋王容。字南強。嘗從張栻遊。淳熙。丁未廷試第一。仕至侍郎。贈光祿。墓在芭蕉沖。（舊十六都）近人鋤地。獲磚始識之。故宅。在狀元坪。弦歌鄉。

宋彪虎臣。字漢明。從胡安國父子遊。講明正學。子居正。字漢美。受學胡宏。又從張栻遊。為嶽麓書院山長。人稱彪夫子。其墓並在縣東南澗水上。故居在彪家灣。（舊十都）同時周頤。字允升。決志聖學。受業張栻之門。歸而講學其家。栻題曰澗溪書室。南卒學者即其地建祠祀之。遺趾在峴嶺橋側。

劉榮叔。宋末。舉兵拒元。闔家殉節於貞女山。鄉人義之。改山名褒忠。立祠祀之。今山中劉義士祠是。  
凌國俊。明末爲長沙推官。蔡道憲幕卒。張獻忠陷長沙。道憲被執。罵賊不屈。寸磔死。國俊解衣。裹其骨肉。葬城南醴陵坡。自縊以殉。今縣城有義烈祠。祀國俊也。

## 安化

一，沿革 秦始皇二十六年。分天下爲三十六郡。分黔中以南。爲長沙郡。益陽縣屬焉。今安化縣地。原屬益陽。自秦至隋。屬長沙郡。至唐。爲蠻所據。屬梅山蠻地。歷後唐五代。均等化外。宋初。立五寨。神宗熙寧五年。命章惇收復梅山。六年始置安化縣。屬荊州湖南路。安撫司潭州長沙郡。元屬湖廣行省湖南道。明屬湖廣布政司長沙府。清屬湖南布政司長沙府。民國以還。直隸於省。

二，地勢 全境山脈縱橫。地勢頗高。絕鮮平原。

三，山脈 南幹爲衡山之脈。自邵邑龍山北來。其支系綿延於資江南岸。東走入寧鄉。止於長沙之岳麓山。北幹爲雪峰。大脈來自溆浦。東盡於犀牛山。其支系綿延於資江北岸。

四，河流 資水。自新化蘇溪關流入五都境。經安化縣地。二百五十八里。東流入益陽。南幹及北幹之溪水。多匯歸之。龍山脈以南之沅水。藍田水。涓溪。自甯鄉經湘鄉入湘水。

縣治地極偏小。原無城郭。僅立木柵。置門五。（見縣志）遜清康熙二十一年。知縣吳兆慶增修。三十二年知縣趙尺璧又改修五門樓。內外各標以額。後因傾圮。嘉慶四年。知縣陳煥重修東西南三門。十五年。周文重又繼之。展轉相因。遂留今日之遺跡。縣公署房屋。先則腐敗不堪。自民國十四年。胡文長安化時。倡議改建。湯日新繼之。現在煥然一新矣。

伊水自西門入。經南門。小南門。東門。至北門。流百二十里。始與資水會合。迴環縈繞。故城中風景極佳。春秋佳日。士女成羣。鬢影釵光。與水上波紋。互相掩映。其逸興當不減蘭亭宴會時也。

五，名勝 城外勝蹟頗多。出東門。過長橋百餘武。抵東華山麓。其上有古菴在焉。右爲中山觀。巖峙山巔。

遊人多膺集於此。出西門則為紫雲山。夾道蒼松。紆迴盡致。依依古竹。綠影參天。尤切人遊興不淺。

城北三十里。為仙溪商市頗盛。蓋為縣城水道。可通小舟之起點。近有人修開鑿河道。直抵縣城。惟目前經費拮据。加之正擬舉辦修築縣道。通敷溪。(地濱資江。距縣城百二十里。)則此議尙難如願相償耳。

六，交通 陸路交通。由縣地出發。各區。莫不扒山越嶺。尤以常安為最。計縣城至常安百二十里。而山行者九十里。平路不過四分之一。資江沿岸。雖為通湘西之孔道。然亦崎嶇不平。跋履艱苦。正擬修築馬路。但不知能否成功。

水路交通。除城區常豐外。各鎮皆有小河。能航行小船。惟近有人倡議疏濬汨水。俾縣城以下。亦便通航。

七，郵電 安化郵政。素極遲滯。往長沙者二日一班。往各區有四日一班。或一星期一班。電報前須由新化轉遞。近雖縣屬東山可通電報。然地處偏僻。每感不便。其餘各區。則交通遲鈍。信件往返。動輒半月。電話預定計劃全縣三線。一線由縣城經小淹至東山。一線由縣城經大福至接益陽天子山線。一線由縣城。經藍田市。至橋頭河。現正在架設中。但以安化經濟現狀而論。成功尙需時日也。

八，市鎮 縣城。因陸路不當衝要。汨水不能行船。商業不甚發達。最繁盛者為三都區之東坪市。因安邑出口大宗為茶。茶以一二三四都。各區產量最多。每年四五月間。國內外茶商。大集於該市。因之商賈輻輳。繁盛甲全邑。各市近因茶不暢銷。商場大為減色。其次為常安區之藍田市。該市出口貨。以新化錫鑛山運來之錫為大宗。再次為豐樂區之橋頭市。該市出口貨。以石煤為大宗。他如四都區之煙溪市。每年桐油茶油出口以萬計。歸化區之紙。出產亦鉅。情乎守舊之習過甚。製造不良。又不知團結資財。通力合作。祇如農隙之際。作機械式之生活。以補其不足。此則有地方之責者應加諸意也。

### 湖南各縣地理調查筆記

三一

### 湖南各縣地理調查筆記

三二

## 岳陽

一，沿革 岳陽在西漢時。屬長沙國。後漢為長沙郡下雋縣地。建安末。置漢昌郡。三國屬吳。改為吳昌。晉太康六年。置巴陵縣。宋元嘉十六年。為巴陵郡治。梁為巴州治。隋改曰岳州。大業初。改曰羅州。復置巴陵郡。統縣五。唐仍岳州治。屬江南道。五代初。屬馬殷。宋為岳州軍治。元岳州路屬湖廣行省。明岳州府。屬湖廣布政使司。洪武二年。為岳州府。九年降為州。十四年復為府。領縣四。二十九年。折常德府所領澧州。石門。慈利。安鄉三縣入焉。隸湖南布政使司。清康熙三年。分隸湖南布政使司。領州一縣七。雍正七年。為直隸州。領石門。慈利。安鄉三縣。後改岳州府。領巴陵。臨湘。華容。平江。南洲直隸廳等。民國初。改岳州為岳陽縣。而直隸於省。諸屬縣皆無有矣。

二，地勢 岳陽襟江帶湖。極饒勝概。凡大阜曰陵。高而長者曰嶺。山脊曰崱。橫山曰嶂。銳而峻者曰尖。縣皆有焉。縣之東南多大山。其脈祖乎平江。幕阜由老鴉尖三分。其支一起黃花嶂。突兀轉東溪洞。一起削坡尖。蜿蜒入於渭洞。一由西走起胡椒山。順下至九馬嶺新墻等處。或高聳插雲。或平岡透迤。縱橫數十里。然後起青水嶺。抱石嶺。北斗嶺諸山。遠接湘陰縣界。縣之東北。界接通城。至此有白雲山。屹然為衆山之宗。左起相思山。右起蒼姑山。中起銅鼓山。至孟城。又起大雲山。橫亘二十餘里。其陽則岳陽境。陰則臨湘境。由臨湘縣蝦蟆石之水。合龍窖山之水以界於後。轉桃林下西塘為油港。以界於右。沙港以界於前。又有巖嶺。半隸臨湘。脈自蒼姑。龍窖始至張古坳分為二支。一起岷山至洪山。由長陵頭。而為黃芴山。於是分支佈葉。為天馬。為五龍。為靈屋等山。左至梧桐山。燕巖而止。右至千旗山九。龜山。以及編山而止。又一支起白石嶺。鳳凰山。金鷄山。由圓通寺轉巴邱山。則郡城實跨其上。左為雷峯紫荊。右為城陵七里山。又上為九華山。此邑中濱湖諸山之脈絡也。河西皆洲土。惟洪水港之上。則又有墨山。天井珠目樊陀諸山橫列焉。然皆半與華容交界。又月朗州。五官洲。石渚磊石諸山。亦與湘陰接壤。惟君山屹立湖中。脈

似無祖。則應祖自巴蜀也。

**三，水源** 岳陽入洞庭之水有三。曰南漘口，南津港，白泥湖。是三水者。納通邑之衆流。皆會於三江口東注也。南漘口。係承沙港，油港，龍灣港三水。其源一自平江團山來。曲折行衆山中。五六十里至板港。入岳陽境。東北行三十里至斬龍潭，三港灣，與油港會。一自臨湘之龍窰山來。順流百餘里至西塘。又三十里至三港灣。與沙港會。惟龍灣港之源又分爲二。一自枇杷山來。一自岩嶺來。至小橋嶺合流爲龍灣港。至三港灣與沙油二港會合。流南漘口入湖者也。南津港。則納北港之水。北港納白石嶺峴山洪山之水。出三眼橋而歸於湖。至於平橋港。化錢爐。獅子陵諸小水。統入白泥湖。轉流入洞庭也。若夫河西洪水港。上納樊陀天井諸山之水。則係由採桑入洞庭。今則江流衝決。又爲江水之分支。北堤愈高。南水愈大。滄桑變幻。能不觸目驚心耶。

## 臨湘

**一，沿革** 臨湘在漢。爲下雋縣地。晉以後。爲巴陵縣地。五代唐清泰中。湖南於此置王朝。楊宋淳化五年。升爲王朝縣。屬岳州。至道二年。改臨湘縣。元明因之。清以縣屬岳州府。民國廢府。以縣隸於省。

考吳陸遜會屯兵於此。築土城於縣之東南七十里板橋。故人又呼縣治爲陸城云。縣治東南帶湖。西濱長江。偏於極西。每置夏季。水漲江溢。常苦巨浸。邑中遷治之議屢起。卒於本年經省府批准。遷治長安。由縣府暫設辦公處。派員籌備建設。刻縣府建築已告成。惟各局未備。該地去五里牌車站約五里許。交通便利。闢爲縣治。固適宜也。

**二，地勢** 地勢則東南多山。高出地面數百丈。山以大藥姑山爲最大。跨地數百里。界臨湘通城崇陽蒲圻四縣。人謂與南嶽山相峙。惟高少遜。林箐深密。道路崎嶇。慣藏匪類。民八九年。巨匪金華袞即藏於此。現在匪類仍常時出沒。誅勦極不容易。桃柳兩區。平原沃野。物產頗富。土地亦少荒蕪。區地多高邱。概係砂土。產茶最旺。城雲沅灘四區。外近長江。內瀕大湖。地勢低窪。每年江水漲時。即遭大患。土地亦多荒蕪。尤以城沅爲最。雲區尙次。屬雲區之象骨港。外邊長江。於前清光緒間。被大水潰隄。長二十餘里。原有熟田十餘萬畝。俱行荒廢。現在蘆葦叢生。公家每年惟徵收蘆課而已。大都農民佃種。多無押租。有田土者。恐田荒蕪。賦稅仍須照納。多於春耕時。貸借牛種。以召其徠。今長潭各邑。人滿爲患。地價日增。生活日高。如果移民來此墾荒。亦是一最順便之事。

**三，區域** 清初分爲十里。道光間改十里爲八區。去年區區分劃羊轟二區。合爲九區。卽城，雲，沅，桃，忠，柳，轟，羊，灘，是。版圖以忠區爲最大。羊區爲最小。地域大小極不平均。將來劃分自治區域。宜通盤勻派。俾推行順利焉。

## 四，名勝

濱大江者。城陵磯在縣北四十五里。蜀江西來。洞庭南注。爲入臨湘之門戶。下爲擂鼓台。上建洞

庭廟。再下爲烏石磯。唐張說江上早春詩「水苔共繞留烏石」正指此。暉落山。高約二十丈。有石高十餘丈如道人。面北而立。故亦呼道人磯。人又有石高丈餘。其光可鑒。名曰鏡中石。臨湘磯。俗呼大磯頭。在縣西三里。與湖北楊林磯對峙。光緒間。余永清集資鳩工。於磯頭鑿石爲礮岸。俾成縹緲。路列三層。計長百丈有奇。吳櫛撰臨湘磯頭記鑄於石。天螺山。一拳孤竦。狀如植螺。在縣北二里。漁磯。在縣東北七里。背湖面江。勢甚崢嶸。邑之好事者。建塔於上。高聳入雲。以爲邑之得科舉者兆徵。吳櫛撰備磯塔記。辭而闕之。現鑄於石。鴨欄磯。在縣之東。風土記。吳建昌侯孫盧門鴨之所。明御史朱箎建江天清嘯亭其上。後圯。道光初。居民因其基。建洞庭君廟。清末。西人建教堂於上。各磯均有石矗立江中。尤以道人磯爲最。往來船舶。都具戒心。稍爾疏忽。全舟因之深沒。將來疏濬江身。此種暗礁。極宜鑿平。以利航運。屬縣之東南境者。藥姑山爲最馳名。跨數縣。最高峻。雲霧其巔。中產百藥。小藥姑山。距大藥姑山十餘里。煙霏霧結。晴日不消。有白果樹二株如華蓋。大雲山。有七十餘峯。周圍險峻。惟一面可登。陟其高峯。下視萬山。如走馬。如驅羊。如滾波濤。巴陵臨湘通城平江之山。咸在肘下。西望洞庭。煙洲草瀟。隱約可辨。吳南屏遊大雲山記。敘之甚詳。灘頭水簾山有雙瀑。望若匹練。頗稱奇觀。馬鞍山。距縣治二里。森聳秀拔。升其巔拱揖羣峯。江湖環繞。千里之勝。歷歷在目。相傳馬鞍夕照爲臨湘八景之一。魚梁山。距縣治二里。兩峯挺秀。湖水環其左右。釣綸魚艇。多聚其下。產魚極美。西湖。在縣治之西。寬約五六畝。當五六月交。荷花盛開。如傅粉紅顏如塗脂處女。平鋪淺水中。誠勝境也。若唐人張九齡將至岳陽。有懷「湘岸多深林。青冥晝結陰。」明何大復雲溪古松歌。「岳州地多古松樹。千株萬株植官路。」王鼎雲溪古松。「古松三千里。怪狀忽驚神。」唐明之勝。不可復觀於今日。巖障童山。已常灌漑矣。

### 五，交通

交通。內有粵漢鐵路橫貫縣境。外濱大江。近有小火輪由新堤到岳州。在螺山停船載客貨。若遇軍差。則無火輪。惟恃民船運輸。隔縣治二里有新港。爲民船被風停泊之所。光緒末季。城陵磯新關曾擬建此。其時風氣

### 湖南各縣地理調查筆記

三五

### 湖南各縣地理調查筆記

三六

閉塞。士民間之大譁。集會反抗。尤恐力量薄弱。敦請邑名士吳櫛。到湖北。與張督香濤陳述民意。請其遷建他處。吳平月素爲張督器重。允其請。遂改建城陵磯。現邑民頗悔悟。使稅關建此。一切文物交通均獲匪淺。到鄂到長到宜沙。均有大輪停泊。其便利何如。然政府亦甚失計。如關建新港。往返火輪。既易稽察。商輪尤甚便利。現上下宜沙入川火輪。均須入口停泊城陵磯。極感不便。甚至由川下馳火輪。邊極西東下。常發生偷關之事。將來如內地關稅不能取消。則城陵磯稅關。實有移建之必要也。其餘內地交通。沅岳桃三區。有小港可以通筏。如桃林港發源大藥姑山。入巴陵界。合新將河流入洞庭。支流凡數百里。爲臨湘河流之最長者。又湖泊甚多。形如貫珠。在雲區。則石潭湖。松陽湖。水漲面積約十餘里。在城區。爲白泥湖，楓湖，魯湖，渡頭湖，蕪湖，又北下。爲蕭連湖。洋溪湖。再入沅區。爲治湖，涓田湖。長六十餘里。均可通輪。產魚頗多。沿湖居民。恃爲生活。向由橫河入黃蓋湖。近因嘉魚在橫河築堤。防江水倒灌。積水遂純恃蒸發。新港雖築開洩水。亦甚汙塞。此則將來整頓水利所應注意之點。又陸路。凡無鐵道船舶可通之處。則純恃窄狹之土路。幸有馬轎可雇。惟土路極宜修理。如由縣治往雲溪車站。本屬城雲交通要道。其窄處甚至二人對面不能走過。而路之凸凹中。又夾以卵石。更形顛簸。他如往桃忠柳。往岳沅灘各區之土路。大都如是。若值霖雨。則泥深及踝。更不良行。此將來自治所應注意而修展者。

# 華容

一，沿革 華容。古爲三苗地。在唐虞。屬雲夢蒼梧之野。在夏商隸荊州之域。周爲楚地。春秋定公四年。許遷於容城。又楚子成章華之臺。（杜註在今華容）秦爲黔中。西漢建房陵縣。屬武陵郡。王莽改爲房陸縣。屬建平郡。東漢復爲房陵。屬荊州郡。三國吳黃龍元年。分漢房陵。置南安縣。屬南平郡。晉武帝初。分華容爲江安縣。太康元年。又爲南安縣。仍屬南平郡。宋時仍舊梁置南安郡。尋廢。隋開皇十六年。改爲華容縣。屬羅州。大業三年。改屬巴陵郡。唐垂拱二年。避武后諱。改爲容城。神龍二年。復爲華容。屬岳州巴陵郡。宋屬荊湖北路岳州。至和元年。遷隋故墟。是爲今治。元爲湖廣行中書省岳州路華容縣。明仍湖廣布政使司岳州府華容縣。前清中葉。分湖廣爲湖南湖北二省。改屬湖南布政使司岳州府華容縣。民國廢府。以縣隸於省。

華容之封侯守邑。見於史策者。漢順帝立。錄功臣。封宦者王康爲華容侯。靈帝時。宦人朱瑁誅竇武有功。亦封華容侯。晉惠帝時。蜀亂。割南郡之華容江陵監利三縣。別立爲豐都。合四縣置成都郡。爲成都王穎國。居華容縣。晉省劉道規以起義誅桓元勳。封華容縣公。宋王宏封容公。梁昭明太子長子歡封華容公。杜幼安復封華容縣侯。

二，地勢 華容義昔汶江北注。夢澤南環。澧水西來。沱流中貫。北枕長江。南襟洞庭。巴邱爲屏。夏水爲帶。四野波湯。三山雲矗。實湖湘之名區。川原之要會也。

且澧水入縣境者有二道。一爲澧水。合於安鄉東北。轉經中澧渡入縣界。水經謂之澧口。明志自景港東流入邑境。出狼跋湖。歷太陽山采田山。出赤沙湖。一爲沔水。自安鄉西南經白沙容清毛港入龍（今漢壽）界。經縣南入赤沙湖。又沔水自縣西南轉向南迤。上納濱瀛西漸五谿諸水。統目爲沔。與九澧合匯於赤沙湖。再自南迤東。轉注於洞庭。又縣河。自縣北調弦口入古楊口。四十里。經東迤而南。內洩瀨河諸院水。東出紫港口。又東出羅葡港。繞九都。

## 湖南各縣地理調查筆記

三七

## 湖南各縣地理調查筆記

三八

（今南縣治）之八河口。臨施容長瀾湖。夏漲則通。冬涸則塞。此沅澧與縣河之大概也。惟自咸豐三年。藕池口濱。洶湧澎湃。一瀉千里。無垓不當衝。無衝不成河。無河不分支。昔者安華兩縣之水道。皆自西徂東。今則勢如建瓴。皆改由北而南也。自老山嘴經陳碧橋以下。若上三汶河與下三汶河。河則分支。支則分派。或外繞諸垸。或內衝諸垸。約而言之。其來則自藕池口。其去則匯九都河。在北巨流。則倚邑之周北山而下也。在西巨流。則倚石之鹿湖山而下也。此邑西北水道之變遷也。

東北之水。以川江爲襟帶。遠塔市驛及白沙六洲等垸。內大荆湖成大湖。皆瀦水處也。舊由巴陵洪水港入洞庭。自大荆洲埝水經陳家溝徑入江。此縣東北水道之變遷也。

况縣東北枕江。西南濱湖。湖水清而無淤。江水濁而多淤。因淤阜而壅塞。因壅塞而沈塌。附郭諸垸。動輒受漬。外城高岸。湖皆爲田。內如釜底。田皆爲湖。所謂滄海桑田。地勢之高低。又一大變遷也。又滿清末葉。安武（今常德）龍（今漢壽）華四縣。皆割疆域以建南縣。在華之西南半壁。所有漬淤之地。皆爲南縣有矣。此區域之管轄。又一大變遷也。

## 三，山脈

在縣東者爲東山。縣南者曰南山。皆延亘數十里。爲諸山之統名。分而言之。最著者。東有龍秀山。下有龍峯書院。劉忠宣黎文僖二公讀書處。相傳山半巨窟中。有雲出輒雨。又靖廬山有靖廬瀑布。又石門山兩巖。壁立如門。又桃花山。亂峯矗起。延迤數十里。居民舊有水碓。能造草紙。又墨山產雲母石。下有雲母泉。又樊陀山背。有石穴。可半里許。日月莫照。開爲范蠡牧羊處。故名陶朱洞。又倒馬崖。俗稱曹操赤壁戰敗。由華容走荊州。經此馬墜故名。以上諸山。皆峰巒秀潤。古松夾道。驛騎常經其中。故東山霽雪。驛路松風。爲縣十景之二。在南有禹山。禹治水登此。故上有禹王廟。又石山門。兩崖峭絕。中隔百餘丈。吐納湖流。神禹所鑿洞庭門戶也。又鼓樓山上石室。名分金洞。相傳車武子讀書於此。一日尋藥得金。覓其主不獲。因集貧民於石室分之故名。又明山。昔澧水經流其下。

又團山。時於洞庭湖中。以上統南山之勝。俯瞰洞庭。蒼翠如屏。其餘北有鼎山。上有遂備嶺。因漢昭烈秭歸之敗經此。又有梁竦墓廟。祀竦。後改祀昭烈。又盤龍，馬鞍，白鼎，周白諸山。亦極岡巒起伏之秀。又西在太陽宋田二山。澧水昔經其下。又有馬嶺普賢。曹家。龍耳諸岡。總之西北之山。不及東南之綿延也。

**四，湖澤** 「洞庭湖」環邑東南半壁。南連青草湖。西吞赤沙湖。「雲夢澤」在邑東南。一說雲跨江北。夢跨江南。一說洞庭在北。青草在南。雲夢在西。合為一湖。春秋傳。鄖夫人棄子文於夢中。言夢不言雲。楚子避吳於雲中。言雲不言夢。又鄭伯以楚子田江南之夢。漢志云。雲夢澤在華容南。楊升菴又謂有南雲北夢。南夢北雲之分。雲夢合言之則一澤。分言之則二也。禹貢云。雲土夢作乂。雲地卑。水落遲。夢地高。水落早故也。「蓮仙湖」相傳有蓮仙泛槎於此。因名焉。「狼跋湖」前已淤阜。劃歸南縣。成一鄉市。內包宋太陽二山。「田家湖」邑西附郭。每當夏日。荷花盛開。風香水清。俗稱為小西湖。「趙家湖」邑東里許。湖側。舊有章華台。今無存。「安津湖」一名場西湖。環經數十里。「雲母泉」邑東墨山至石門二十餘里。多產雲母石。鑿階道路。熒煌如屏。「沱水」縣河北一里。亦名夏水。蔡氏書傳。華容有夏水。首出於江尾。入於沔。亦謂之沱。杜預傳。以巴邱沱湘之會。荆蠻所恃。乃開楊口。起夏水。達巴陵。內瀉長江之險。外通零桂之漕。「涌水」水經注。自夏達於江。謂之涌口。其餘港汊甚多。無名勝可紀者。皆不備載。

#### 湖南各縣地理調查筆記

三九

#### 湖南各縣地理調查筆記

四〇

## 平江

**一，沿革** 漢長沙郡羅縣地。後漢分置漢昌縣。三國吳改縣曰吳昌。仍屬長沙郡。梁屬岳陽郡。隋開皇九年。省入羅縣。唐武德八年。又省羅縣入湘陰。神龍三年。復分湘陰置昌江縣屬岳州。五代唐。改曰平江。元元貞初為州。屬岳州路。明復為縣。滿清因之。民國廢府。以縣隸於省。

縣公署。原在啓明學校前。即現監獄署。署前有鼓樓。係宋時王且宰此所建。至民國反正後。始遷現中西街考棚內。規模雖不壯觀。然較他二等縣治公署。頗為宏大也。平江族姓最大者。為李凌張鍾陳。均由江西湖北遷來。相傳在明末清初。流寇張獻忠過境。平江民團四十八寨防匪者。被張攻破四十七寨。本縣人民。屠殺殆盡。惟餘北鄉瀘水密岩寨未攻破。寨內遺留翁余柳卜四姓。乃係本縣老籍。密岩寨高五十餘丈。形勢險要。前後有二岩。岩內橫縱寬三丈。岩前有巽卦山。香爐山。岩上唐張睢陽廟云。

**二，區域** 東界江西修水縣。東南界銅鼓縣。南界瀏陽縣。北界湖北通城縣。與岳陽縣。西界湘陰縣長沙縣。面積一百八十里。為一等縣治。因交通不便。列為二等縣。全縣照行政區。分十七區。照學區。分八區。區以下即分段。設有段長。合計全縣。有二百八十段。估計戶口有十三萬餘戶。七十餘萬人。

**三，交通** 水路。一發源龍門廠。經長壽市。嘉義。獻鐘縣城沿口至湘陰汨羅江。由磊石出口。入湘江流域。此為汨水。常春夏水漲。東南鄉出產。均由此運載出口。帆船多可載二百石以上者。一發源南江市。即昌水。由楊梅江入汨水。春夏水漲。亦可行小帆木筏。運載貨物。北鄉出產。多由此運出。此水路交通也。陸路。一平修路。由縣城經長壽龍門至修水。一平汨路。由縣城經活口伍公市至湘陰汨羅。平長路。由縣城出硃沙坳。至長沙高橋。(汽車路)一平通路。由縣城經南江至通城縣。一平瀏路。由縣城經安定市長田市至瀏陽社港市。此陸路交通也。

**四，地勢** 地勢。由東北而西南。山嶺重疊。村路崎嶇。易藏匪類。市鎮東鄉有長壽市，嘉義市，獻鐘市，三眼橋，南鄉。有思村市，安定市，長田市，西鄉有張家市，甕江市，浯口市。伍公市，北鄉。有梅仙市，南江市，虹橋市，童家坪。山峯最高者。為北鄉幕阜山。高一千八百丈。其次為南鄉福壽山，連雲山。西鄉湖源山。

**五，古蹟** 縣城啓明學校。原為縣公署。內有槐抱榆一大株。即大槐樹生小榆一株故名。碑載係宋王文貞公且宰此手置。又鼓樓上有銅壺滴漏。係古物。在前清不知為何任取去。北門均背古井。泉水甘清。不亞長沙白沙井水。刊有碑記。全城飲水。多取於此。常擁擠不堪。東門出城對河。有魯肅山。相傳三國時。魯肅曾在此駐兵。山形似蓮葉。無草木。在現時用兵。亦形勝地也。至東鄉長壽市。開係前代有老人壽至百餘齡。立有長壽牌坊。故以名市。北鄉幕阜山。則有青竹掃台。因石台上有青竹下垂。每風來台上時。微塵均為掃盡。遊人至此。可供憩息。另有石田三畝。亦頗奇特。再濯水密岩寨。險峻奇異。足資登臨之樂。西鄉則有湖源山。至山頂。可望洞庭湖。

**六，名勝** 昌江八景。人多知之。但能記其景名完全者頗少。茲列舉於下。一曰碧潭秋月。在坪上。至中秋觀月。月光潭水。水光碧色。確為勝景。二曰秀野春光。在北門畫橋外。三曰九曲名池。在西門外。池水迴環。勢成九曲。四曰三峯疊嶂。在東鄉黃金洞內。五曰幕阜丹崖。在幕阜山。有一處石岩紅色得名。六曰連雲翠壁。因該山有一面生白犬牙石。透明似鏡。至春夏之交。草木青葱。映入壁內。故帶翠色。七曰梧桐夜雨。在北鄉團山舖附近。八曰桃洞朝霞。在三墩上桃花洞。此昌江八景也。除八景外。本城之鶴嶺鶴亭。(在啓明學校)亭上可望全城。坪上之碧潭詩社。留亭。均背之普愛醫院。風景俱佳。可供遊覽。

湖南各縣地理調查筆記

四一

湖南各縣地理調查筆記

四二

## 邵陽

**一，沿革** 邵陽縣。古屬禹貢荊州之域。漢置昭陵縣。屬長沙國。三國時。吳孫皓改置昭陵郡。屬縣五。內邵陵縣。即今之邵陽。晉，宋，齊，梁，陳，因之。隋平陳。郡廢。改曰邵陽。屬潭州。大業三年。屬長沙郡。唐為邵州。徙治晉邵陵故城。五代晉天福中。楚馬希範改曰敏政。為敏州治。漢時。楚馬希廣仍曰邵陵。為邵州治。宋寶慶初。為寶慶府治。元屬寶慶路治。明為寶慶府治。滿清因之。民國建立。廢府治。改邵陽為寶慶縣。民十七。仍復名邵陽。鄉村組織。明制。分縣為若干鄉。分鄉為若干里。分里為十甲。甲推田糧多者為首。里置糧長一人。以司糧賦。老人一。以司爭訟賊盜。洪武十四年。詔天下編賦役黃冊。近城曰廂。在鄉曰都。各編十甲。皆謂之里。一曰團。每里設木鐸以宣教化。糧長以征賦稅。時邵陽編為五十六團。中間改編凡三次。皆仍洪武十四年舊額。正德七年。併為四十二團。嘉靖年間。復改編凡三次。而其額數。一仍正德之舊。至清康熙三十六年。大吏以里甲民役不均。從新併分。增編十四都。一百四十甲。名曰洪仁都。計全縣分二廂五十四都。降回之編十六峒。約在康熙初。其年不可考。鼎革後。鄉村組織改為團。團分保。保分柱。近又改全縣為三十區。除城區外。共三百九十九保。保下之名稱。各區未盡一致。惟十八學區之劃分。較為確定。新自治區域。尚在劃分中。

**二，地勢** 邵陽城郭。即舊寶慶府治。在邵水西。資水南。建五門。尚完固。有礮台十二。層樓七。今皆圯廢。城牆周圍一千三百一十一丈。城內大街凡二。曰府街。縣街。商業繁盛。名勝頗多。其中以六亭山為最著。山有六嶺。宋理宗為防禦使時。各建亭其上。飛閣連橋。往來登眺。北瞻白雲石雲諸峯。青翠如畫。萬煙二水。几席可收。今僅存一亭。故又名六一亭。民十五六年。加以修葺。改為中山公園。復於其下建通俗圖書館一。春秋佳日。遊人如織。為邑中風景第一。縣境所屬里四十二。僑里十有四。峒十有六。東通衡陽。西接溆浦。南鄰祁陽。零陵，東安，武岡。北



界新化。東北接湘鄉，安化。縣西北之隆回二都五都十六峒。爲古苗獠之地。東北龍山。萬峯叢整。爲古今盜匪之藪。隋以前。戰爭多在中原。邵邑無甚緊要。今則爲南北戰爭必經之所。蓋地居湖南之中樞。有龍山界嶺諸山界長沙。而長沙處平地。故由邵陽攻長沙。勢若建瓴。由長沙攻邵陽。勢若逆水行舟。故有湖南者。據邵陽。則可以禦滇黔。有滇黔者。陷新化邵陽。則長沙之西門不啓矣。今潭寶興洪寶之汽車路。依次竣工。軍事商旅。殊感便利云。

二，氣候 全縣農產物。以禾麥爲大宗。禾分早晚兩種。麥分谷麥麩麥兩種。禾用陰曆清明節爲下種期。故農家有二月清明早浸谷。三月清明遲浸谷之諺。分秧在小滿節者爲佳。過芒種節。禾苗不發達矣。早禾收穫期。在大暑節者。全縣不過百分之十。在去暑節者。約百分之六七。其近山。近煤水。近煤鐵鑛之田。因水中含有瓦斯或硫磺等分。多蒔晚禾。故晚禾收穫期。多在白露秋分時節。谷麩兩麥之下種期。普通在秋分時候。無大分別。惟谷麥收穫在立夏時。早於麩麥一週也。餘如去暑蕎麥白蘿蔔。百花生日是農忙。成爲老農之不二法門。

## 新化

一，沿革 漢長沙國益陽縣地。三國吳分置高平縣屬昭陵郡晉太康元年。改曰南高平。後復故。屬邵陽郡。梁以後省。隋唐爲梅蠻地。宋太平興國六年。發潭州兵擊破大衛洞。以其地置五寨。控禦諸蠻。宋神宗熙寧五年。收復梅山。折其地爲二。安化爲下梅山。隸潭州。新化爲上梅山。併高平縣。地而屬之。隸邵州。治白溪白石坪。紹聖中。徙今治。元明清因之。至民國元年。廢府制（寶慶府）而新化縣遂直隸於省。

二，疆域 地跨資江中部。西界溆浦。南及西南東南。界邵陽。東與北界安化。東西距二百一十五里。南北距二百三十里。面積四萬九千四百五十方里。（王達地理書。稱湖南全省面積六二二八五三方里。）約佔全省面積百分之十三弱。人口八十二萬二千七百四十五。（男四五九八九三女三六一九五〇）僧尼道男六三七女二六五）每方里約十六人

三，地勢 西南倚首望諸山。東北跨資水流城。故西南高而東北低。地質亦西南瘠而東北肥。蓋邱陵之地。山岳到處起伏。四塞險峻。易防守也。其山脈皆南嶺支脈。在資水西岸者。係南嶺支脈。雪峯山脈。由邵陽縣西北蜿蜒入境。爲首望山。（屬永固區。山勢綿亘。跨邵陽，溆浦，黔陽數縣。曠野高崗。最易藏匪）爲馬蝗坳。（屬永固區。新邵交界處。中通武崗黔陽要道。地勢平衍。（爲黃金洞。爲金鳳山。爲大行山。爲文斤山。爲牛山卡。（屬遵路區。通邵陽驛道。盜匪多出沒無常。行人多戒心焉。）爲奉氏垠。爲蒼溪山。爲高鳳山。爲茶盤垠。（屬永固區。山險可守。咸豐九年。俱築有卡。）爲維山。（屬親睦區。與縣城南門之水晶閣相遙接。俗稱八景之一）爲牛牯嶺。爲半山。（屬敦信區）北出爲紫荊山。爲冷溪山。爲白旗峯（屬永靖區。崇山峻嶺匪盜多由此發難。）爲石羊寨。爲獅象山。爲旂山。爲梅洞坳。爲筍芽山。（屬西成西區。通溆浦大路。山勢險峻。形如棧道。盜匪多匿其中。）爲古羅坡。入溆浦境。爲渠江溪口。（屬西成西區。界安化山。深爲密箐。爲遁逃藪。居民柔弱。莫能禁焉。）爲紅岩山。入安化境。在資水

東岸者。係南嶺衡山脈。龍山之支脈。由邵陽縣東北。蜿蜒入境。為梅寨嶺。為朗概山。為帽子嶺。(現發現錫礦不少)為報馬嶺。為觀音山。為花橋關。(屬大同區。為晉省大道。接安化。藍田市近關數十里曰青潭均。通湘鄉。皆握險而守。)為金竹嶺。為錫鑛山。(屬安集區。該山原產錫。昔時誤錫為錫。故名。今從之。現在該山錫權。多握於楊劉兩姓。錫量為全省產額之冠。)為黃柏界。(屬興讓區。為安化。新化界山。其山地勢延袤紆峻。最易藏匿。其南之桃茶村通甯鄉。均有險可守。)為望鵝嶺。為天吳山。為大熊山。為九峯垠。入安化境。按新化縣四圍高山。列若藩屏。山麓均產竹樹。中部山崗起伏。佔地最多。其中衍為平原。田畝較多者。首西成東區。次永固區。最次敦信區。且農民勤於開墾。雖石山隙罅中。亦搜挖掩土。種植紅薯蕎麥玉蜀黍之類。故荒地極少。地骨則富鐵藏。炭鐵所在皆有。錫鑛亦不少。而錫幾為全省產額之冠。若能設法。將各種鑛產收為地方政府所有。改用西法採探。完成新湘汽車路。以利運輸。則新化之富庶。或可為全省之冠云。

四，河流 資水。由邵陽縣新甯五都。流入縣屬遵路區之三門灘。(兩岸峯巒插天幾三十里。水陸均不易行。)入境右受煙竹溪，譚家溪，上南溪，下南溪，上米溪，高莊水，下溫水。左受瓷器坑，塘家溪，拓溪，長扶溪，麻石溪，球溪，潘溪。經大同區。右受麻溪，小溪，柳溪，崇溪，經觀陸區。北受泥灣水。左受珂溪。經安集區。右受柱溪。栗溪，連溪，化溪。經城廂區。右受朱溪，金家溪，曹家溪，左受黃竹水。經中和區。左受雲溪。經永安區。左受黃連溪，登溪，栗山溪。小洋溪，鄒家水。經永清區。右受南溪，鄧家溪，柳溪，油溪。經時雍區。右受白溪。左受大江溪。株木溪。經知方區。右受潘洋溪。左受澄溪。蘇溪。經蔣平鄉下樂兩鄉。流入西成西區之茅坪鄉。轉入安化境。至益陽縣東。分為數派。或東與泚水會。或北入洞庭湖。其餘有雲溪，油溪，渠江，洋溪，女溪，龍溪，麻溪，諸水利。

#### 湖南各縣地理調查筆記

四五

#### 湖南各縣地理調查筆記

四六

## 城步

一，沿革 漢郡梁縣地。晉以後。為武岡縣地。宋為武岡及綏寧縣縣地。熙寧八年。置城步砦。屬武岡縣。明洪熙初。置城步巡司。宏治十七年。析武岡州。及綏寧縣置城步縣。滿清以縣隸寶慶。民國以縣隸於省。

舊說武岡治。今城步縣。旋改移。元設巡檢司。明改守衛所號稱十所。置千百戶。當時任千百戶者十九人。共有十五姓。均外省外縣人。受職世襲。分管土地。清順治時。裁衛所。原任千百戶。均因世襲領地。籍城步。

又按明宏治年間。李再萬據長安(即今橫嶺鄉)之險謀叛。會調七省兵會剿。四川巡撫閻仲宇奉檄督戰來城步。比因長安險峻。不易破。嗣獲樵婦指引捷徑。始擒李寇。閻中丞書光天化日四大字。鐫於橫嶺。應聲岩之上。今名鑿字岩。字高尺許。字跡朗然。此宏治十四年事。

閻中丞勦平李寇之明年。設城步縣。割綏寧七里。武岡二里半。編為八里。以五峒屬焉。西岩寺河水以東。原係武岡割來地。除城區。原有十所外。餘均綏甯地。民國光復。改一都為碧雲鄉。二都為安仁鄉。三都為露潤鄉。四都為鳳翔鄉。五都為延青鄉。七都為威溪鄉。即今之下六鄉。六都為赤水鄉。八都為巫清鄉。即今之中二鄉。又改橫嶺峒。為橫嶺鄉。扶城峒。為扶城鄉。莫宜峒。為咸宜鄉。蓬峒。為蓬瀛鄉。欄牛峒。為蘭蓉鄉。即今之上五鄉。此城步歷史上之改革情形也。

初五峒地方。自長安李再萬勦平後。各處苗匪。仍時有燒劫。並侵擾縣城。清乾隆五年。橫嶺苗叛。乃移寶慶同知於長安。為理務同知。立營兵。設遊擊守備。並移碧頭巡檢駐於此。七年建長安營城。置堡田。以養堡卒。分布各峒。同時又於江頭設巡檢。於各要隘。設訊官。以資鎮攝。苗始帖然。故滿清時代。長安營。會養兵達一千之衆。大小武衛達十餘處。可稱繁盛。民國光復。五峒武官營兵。一律裁撤。所有武官兵目。除堡卒外。均外省外縣人。遂居其地。祇

以舊時爲官生活。忽改爲民生活。以安閑而歷艱苦。自不免爲生活所壓迫。故近十餘年來之長安營。由極繁盛之區。變爲極淒涼之地。民國七年巨匪周寶臣。竊據年餘。燒殺焚擄。備極慘酷。十四年熊克武率兵三萬。駐數月。耕牛雞糧。搜索罄盡。其餘小匪。尤不在內。疾苦之狀。實非楮墨所能形容。抑亦關心民瘼者之所應知也。

又巫清下鄉。羊石田。清時爲繁盛之區。因其地產樹木。便交通。(巫水下游。達洪江。)每年以木易金之代價。輒以萬計。聚族而居者。爲陳姓。大規模之宅院。當時曾有土語。羊石田。三百六十家。家家作年粃。即所以形容鼎盛之狀態。近十餘年來。迭遭土匪蹂躪。森木既壞。元氣莫復。本年調查戶口。已不及半。房屋存者。亦僅及半。本年復被土匪焚毀七十餘戶。現在存者。不過原宅院四分之一。追憶既往。不勝今昔之感云。

一，地勢 城步山國也。地界粵西。由崀嶺山分支之南。大幹五嶺山脈。由縣境經過。即今之橫嶺，咸宜，蓬瀛，扶城，蘭蓉，合稱上五鄉者是也。故上五鄉。地勢尤高峻。在上五鄉中。如橫嶺鄉之長安營。及橫嶺與咸宜兩鄉間之南山。又高而且廣。鄉人咸稱八十里南山。(地圖載十里南山。與地勢不符。)扶城，蘭蓉，蓬瀛各鄉。亦皆嶺羅列。有田之區。不及十之一。故上五鄉。三萬居民。特雜糧爲生活者。在三份二以上。亦地勢使然也。

二，山脈 中二鄉即附城之巫清。赤水二鄉。山之高者。以附城爲最。位置在縣城以東。念餘里。尖峯高聳入雲。遠望如筆峯。古稱名勝。(附城合秀。爲城步八景之一。)誠不愧爲一秀峯。由赤水鄉。清溪以上。至縣城獅山止。計程二十里。而東有懸崖陡壁。草伏相連之石峯數十。高度均在千呎以下。儼若筆桿排列。形勢大異於羣峯。又巫清下鄉。斜頭山。有瀑布二水。高懸如削。任何亢旱。常流不息。遠視如白練。爲該山所獨有。實可稱爲二奇景。他如巫山諸峯之羅列。雲霧諸嶺之橫亘。竹筴諸山之並峙。廣袤均在四十里以上。倘若施墾植。以盡地利。又不失爲三富區。下六鄉。即延青，露潤，安仁，鳳翔，碧雲，咸溪等鄉。山勢高大者。以延青鄉之大古山爲最。可種植。惜未盡其利。咸溪雖處羣山中。亦尚無高峻。碧雲，安仁，露潤，鳳翔，等鄉。且爲平原地。爲城步產米區。亦即城步精華地。

#### 湖南各縣地理調查筆記

四七

#### 湖南各縣地理調查筆記

四八

此爲下六鄉。與上五，中二。各鄉特異之點也。

四，土宜 城步土地。本極肥沃。因本地人性怠惰。不喜開闢。坐失肥沃之利。近百年來。外縣人來上五鄉墾植謀生者。數達七八千。且多獲厚利。致富裕。若非土地肥沃。安能致此。

外縣人。來上五鄉墾植者。以新化爲最多。祁陽，邵陽均次之。如蓬瀛鄉。全鄉人口數。不滿五千。新化人。占十分之八以上。

五，水利 水之大者。稱巫水。由縣東隅發源。經過縣城。入綏甯。達洪江。民船可達城江渡。上溯縣城僅十五里。略事疏濬。亦可通船。只因商業衰落。故無民船往來。其在蘭蓉。鄉境內之小言水。寬達七八丈。流二十餘里。入石坑中。鄉人稱爲鐵坑。河廣度僅滿步。水深不可量。長達五六里。再出石坑入巫水。此河流域。森木茂盛。惜因鐵坑河阻塞。不便交通。簕篾深爲苦之。

六，氣候 城步地勢既高。溫度較各縣稍低。然相差不過數度而已。惟橫嶺鄉。長安營。則有特殊氣候。雖盛夏。不能脫夾衣。時至嚴冬。亦與平地無差別。屆時清明。即須蒔插。較各處已早二十日。乃收穫仍須九月間。實以溫度過低之故也。

城步由巫清鄉。以南至粵西界。瘴氣亦甚重。尤以蘭蓉鄉爲最。無論男女喉根左右前後。多鼓脹。大者如包狀。人咸稱爲感冒山嵐瘴氣之所致。又巫清鄉。碧頭等處。外人至者。難久居。否則必罹病。亦瘴氣所壓迫也。

城步縣東門外。多石山。山內多伏流。螺絲月形。濕漉，乾龍各井。皆伏流之表現者。井穴既深。流聲疾疾。知水之來源匪近也。如食涼。而入井穴。多感瘴氣而受病。亦講求攝生者。不可不知也。

# 攸縣

一，沿革 西漢置縣。屬長沙國。東漢屬長沙郡。三國吳分置陰山縣。齊屬湘東郡。梁陳時。改曰攸水縣。隋省攸水陰山入湘潭縣。唐武德四年。復分湘潭置攸陰山二縣。並置南雲州。又析置安樂新興二縣。貞觀元年。州廢。徙湘潭。省安樂新興陰山入攸縣。屬衡州。五代梁時。為馬氏據。屬潭州。漢乾佑時。仍屬衡州。宋遷屬潭州。元元貞初。升為州。明洪二年。復改為縣。屬長沙府。清因之。民國府廢。縣名仍舊。

攸縣城池。在唐宋以前。無考。元末修築。不知廢於何時。僅餘四門。明嘉慶時。因郴桂籍人之變。始建土城。崇正癸酉。臨藍賊犯攸時。邑人文士昂。為工科給事中。疏請建磚城。延至丁丑。臨藍賊復犯。賊退。知縣蔣拱宸。謀建。工未舉以憂去。繼任者。賴尙皋。始鳩工。自辛巳至癸未。三年而竣。泊清康熙年間。補修以後。迭遭兵禍。連年水災。城堞半圯。城樓盡空。甲子歲。余三奇補修。雍正五年。知縣陳文言。丈量崩塌。五百二十九丈。估計需用銀八千九百三十兩。請重修。奉部復云。攸縣非通衢緊要之區。着地方官。陸續修補。自此日多倒塌。現在城基。俱係民房。僅存南北西學四門。今年修讓街道。四門俱已拆毀矣。

又據梅城十甲會譜所載。明萬曆間。因兵劫之後。有龍董譚黃劉周六姓。由茶陵。福建。江西。徙攸。糾合本籍。王胡劉陳四姓。將絕民遺業。創成十甲公會。相傳十姓子孫。至今每逢八月初一。集合祠內。舉辦祭祀。以示不忘。

二，地勢 攸縣位於湖南之東。東北多高山。西北多矮山。故地勢東北見高。而西南見低。然山雖多。而平行之地。亦復不少。縣之東南界茶陵。東北界江西萍鄉。北界醴陵。西北界湘潭。西界衡山。西南界安仁。東南界江西省蓮花。自北至南。約一百四十里。自西至東。約一百七十里。縣治偏西南。以區域論人口論。原列二等縣。以田賦論。現列為一等縣。

## 湖南各縣地理調查筆記

四九

## 湖南各縣地理調查筆記

五〇

三，區劃 照行政區。分三十都。都名曰慶雲占國泰。民樂聚景星。河清兼海晏。谷嘉共芝馨。物華天獻瑞。人傑地呈靈。照三十都。又劃為六鎮鄉。一城鎮。名曰黃豐鎮。轄人傑地靈呈寶五都。曰皇都鎮。轄天獻華三都。曰安西鎮。轄河清兼海晏五都。曰宏翹鎮。轄谷嘉共芝馨民物靈八都。曰中和鎮。轄占聚國泰安五都。曰春江鎮。轄景星雲三都。城區僅轄慶都一都。照學區。分十區。此次調查。係照六鎮一城。劃為七區。

四，山脈 山脈之起源及分支——查東西北三鄉之山脈。起於界茶陵蓮花之太陽山。界以攸江。故分南北二支。南鄉則隔以洙水。獨成一城。

北大支——本支以江西之安福。萍鄉之歐公山為起點。迤而西至甘棠山。折而北者。抵界上坪。繞出北江之北。為界萍醴之泰華山。西南迤者則入本境為排山。抵東塘之寒婆嶺。山脈頓伏。漸為二塘。塘之西為白虎山。又迤而西為蟬嶺子鶴山。羅祖山。乃分支折而南。為馮家壩。至攸城北。為石虎嶺。其東北為靈龜峰。西南為西閣山。至於由界上坪。西北迤者。盡於元陵山。由黃甲坊分支西北迤者。為梓木嶺。遙山。盡於萬公山。自蟬嶺。分支北迤者。為馬頭嶺湖南嶺。正支自羅祖山。西北迤者為牌山嶺。其西為界湘潭之覃家壩。折而東北為梧桐山。芭蕉嶺。均界湘潭。又東北。為明山。潭醴為大富嶺。雲峯嶺。俱界醴陵。其自牌山嶺迤而西者。為界衡潭鳳凰。乃出攸界。復入攸界者。為長嶺盡於馬鞍山。俱界衡山。自鳳凰山。折而南者。為界衡山之青草壩。盡於褚甲橋。如皇圖嶺。沙嶺。桐嶺。檀山古路山。金仙觀山。皆卓卓有名。均自牌山嶺。東北及西南各山分支。此為北支山脈之大略也。

南大支及南鄉山脈——南支以太陽山為主軸。自此北迤為柑子山。山斗嶺。封侯山。分水壩。俱與江西蓮花界。歷蓮花之山背。則接歐公山。自此西南迤為水晶嶺。洞嶺。大烏山。霹靂山。壓花山。潞嶺。俱與茶陵界。皆正支也。而其分支之著名者。在綱江之北。則有大同山。孟子山。聚童山。東岳山。在鸞山東江之北與西。則有小鳩仙與鸞山。在界江二源之北。則有深厚嶺。香山。紫雲峯。瓦瓶蓋。慈峯山。司空山。涼江之北。則芙蓉山。皆崇山峻嶺。東江流域

之源。多出於此。此外又有南鄉山脈。其脈來自茶陵。入攸界。爲了尖峯。其西南爲鳳形山。西北爲白石嶺。頗稱雄峻。自白石分支四出。惟高山稍著名。餘俱丘陵錯雜。所謂最低高原也。

**五，河流** 河流之發源。及與本境之關係——本邑溪流最多。以攸水，陰山港，沙河，爲三河系。或納洙江。或匯綠江。即所謂東西北三大流域。南鄉雖有數溪澗。下成流域。則附諸洙江焉。

攸江——攸江有南北二源。北源發於蓮花山之背。南流十餘里。經石橋入攸界。又南與發自封侯山之南源來會。折而西北。左受伏流三十里之馮門洞。羅浮澗水。右受江冲水。經柏樹市。乃向西南流。右受鐵戶坑，晏家冲，躍黃江，童頭江，黃家坊，排山，家海冲諸水。左受溫水。雙石門水。抵官田。左有網江。合鸞山東江來會。自此折西北。經普安橋。復曲折向西南流。左受社田水。文家冲水。右受柘桑水。善化橋水。至界江。三江口。左有界江。合盤陂，河陽，昇江來會。又南經攸水渡。左受洙江水。經黎頭洲。入於洙水。凡以上所匯。俱屬東江流域也。

陰山港——合桃水，江頭冲，界市諸水而名。桃水。有二源。東南流。由稍甲橋入攸界。在挾反亭橋。遼冲，賀甲冲，諸水。右挾夏泉水。抵黃桑橋龍王陂下。左挾江頭冲水。曲向南流。抵南田雙江口。右挾界市。水來會。仍東南流。由馬鞍山東北麓入於洙。凡以上所匯。俱屬西江流域也。

沙河——沙河有三源。一爲檀山水。一爲了江水。一爲明月水。皆曲向東南流。由大滄橋辰頭會合。復折東北。左受東冲，桃冲，武甲冲，沙冲橫坑諸水。抵丹陵橋下。右有澤江。合諸水。自春陂來會。折北流。左受龍甲台。及自泉水。又北經界頭嶺。東出攸界。抵醴境之掛洲。右有朋江。自麻城。元陵山。合北江及諸水。經車田。出攸界來會。旋與泗汾河合抵鐵河口。左合神福港水。入於洙江。凡以上所匯。俱屬北江流域也。

洙江——洙江源出鄧縣。與桂東縣界。西北流。由土橋入攸界。左受土橋，蘇甲壩諸水。右受棗子園，盤田，巨田水。抵黎頭洲右。攸江來會。折西南流。右受濁江諸水。泥陂港諸水。左受文浦橋。乾元寺諸水。右受陰山港水。乃出

湖南各縣地理調查筆記

湖南各縣地理調查筆記

諸攸界。入衡境。抵橫嶺。左受台山水。合諸溪澗來會。抵草市。左有瀟水。由安仁入攸界江口。右挾攸屬之綠田，路府，大旺田，南江諸水。自東南來會。乃西北流至衡境雷溪市。入於湘江焉。

**六，水利**

攸縣河流。既如上述。則水利之恃。固不待言矣。其中最著者。以攸江流域。自東發源。貫乎其中。延袤百餘里。有障水陂。凡二十九處。次以陰山港流域。有障水陂。凡十處。再次以沙河流域有障水陂。凡十處（以上陂名詳縣志）除陂水之外。各有塘水壩水。或泉水爲之接濟。陂水利用簡車。塘壩水。專恃人力。至南鄉一隅。除綠田大洲，江口，大旺田一帶。有瀟水流城。及雨陂水一座。可資灌溉外。其餘既無高山之源泉。又乏河流而貫注。僅恃塘水壩水兩種。每遇大旱。束手以斃。然而利害相依。假遇雨水太多。則近河流之區受害匪淺。而南鄉又勝一籌矣。至藉水力以獲利益者。有水碾，水碓。水碾爲碾谷米。碾棉花子。桐子。茶子而設。水碓爲舂米，舂香粉，及其他物而設。此種設置。以東鄉人傑地靈靈寶各都爲多。西北兩鄉亦間有之。但以近年洪水時作。陂壩多經傾圮。塘壩亦污淺。若不時加疏濬。則水利將亦不可恃矣。

**七，交通**

攸縣陸路。由城治東。通江西之蓮花界。約一百四十里。南通茶陵安仁界。約三十里。西通衡山界。約三四十里。北通醴陵界。約一百一十里。四路窄狹。不滿三尺。雖間鋪石板。破爛異常。其中之最窄者。惟南路。尤其支路。寬不及二尺。現在各幹路。以工代賑。從事修築。雖寬度較前增加。奈賑款有限。因支配使用。於工程上。尙不十分堅固。故鋪沙太薄。大雨大雪之後。仍復泥深沒踝。行人更感不便。查四路之中。僅完東路及西路近城一段。餘路尙未着手。至北路。因汽車路完成較前諸多便利。此爲陸路之大略也。以言水利。尙稱不便。上至攸水發源至攸水渡止。約百餘里。河面不滿二十丈。陂壩林立。舟行最苦。此流域之船隻。長約二丈餘。寬約五尺。冬乾水淺。亦能裝貨二十碩。於此可見河道窄淺也。自攸水渡。匯洙水而下。直至衡屬草市。約四十里。有沙灘十處。平時每舟只能裝貨五六十碩。故客商辦貨出境。每僱一母舟。並帶七八艘小撥。沿途河流寬深處。將貨撥於母舟。須至雷溪市。始可撥盡

。近數十年。因鄰縣茶陵。山洪時發。沙石藉洪水衝下。江心多成砂州。春夏水漲。易於上岸。沿河水患。難間一年。且水深較從前高數尺。若不急於設法疏通。再待數十年。一遇山洪暴發。恐全城將成澤國。此爲水路之概況也。

八，氣候 攸縣地處溫帶。春夏氣候溫和。冬則雨水較多。秋則霖霖小雨。間則春乾秋燥。惟夏則大雨時行。山洪暴發。倘遇茶酈發水。輒生洪水之患。間或長夏不雨。發乾旱之災。冬多風雪。異常寒冷。間又發生冬乾。在酷暑時。熱度約升至九十二度。山多之處。約九十度。冬時降至二十九度。至東鄉一隅。崇山峻嶺。雨量較多。禾多害虫。秋分前後。多發瘟疫瘡疾。西北南三鄉。氣候平均。以年歲雨多晴少。冷氣較重。加以縣境水源。出諸山溪。伏流之間。水性極冷。人遇病痛。非服薑製附片。斷難見效。輕則數兩。重則數斤。卽外縣人。久住此間者。亦宜此。此爲一種特性也。至氣候。有關於種植。已於土性內約言之。茲不再贅。

九，古蹟 縣之東鄉。傑都。距漕溪六七里。有仙人橋。兩岸絕壁。中有天成石渠。橫亘十餘丈。下臨深壑十餘丈。探奇者。莫由投趾。

距縣之西北九十里。有仙人石。查兩巨石。層累平疇。中高約三丈餘。下一名。形如方台。徑十餘丈。上一石側立。危險若屨。有手掌棋盤痕。舊石面向南。乾隆丁未春。一夕風雨大作。轉移向北。

距縣東四十五里之雲都司空山。有司空書堂。朝斗石。洗藥池。盧瓊壇遺蹟。查此山。舊名麒麟山。漢時。葛蘇二仙。由此得道。南齊時。有張昇清河人。於明帝時。歷官司空。東晉侯。嗣位失政。岳掛冠東門。攜家人來此修煉。梁天監二年。闕家八十餘口。白日飛昇。遂更今名。山內名峯三十六。名洞十三。名溪十八。名石室十二。此爲攸邑最著名之古蹟。縣志詳記之矣。

縣之北鄉。距城之百餘里。有天蓬岩。岩內。有古杏樹三株。槎枒一枝。結方實。一枝結圓實。一枝結三角實。計其歲時。皆數百年植物也。

#### 湖南各縣地理調查筆記

五三

#### 湖南各縣地理調查筆記

五四

十，風景 攸江十景。曰，陽昇仙隱。文峯拔翠。學宮連理。鸞山疊翠。鳳嶺朝霞。紫麟夜月。金水清汲。銀坑夕照。黃甲馴鷗。文浦春雲。

另有南雲八景曰。龜峯觀濤。北仙招鶴。金溪仙蹟。漕泊花石。丹陵夜月。雲橋秋色。斗壇翠障。龍湖梨花。

# 新寧

一，沿革 新寧在三代時。爲黔巫中地。自漢武帝。封長沙定王子義爲夫夷侯。始有扶彝侯國之稱。東漢以第五倫爲扶彝長。縣名乃見。當時隸屬零陵。三國吳改隸邵陵。東晉易名扶陽。後乃曰扶彝。隋省入邵陽。唐爲武岡縣地。宋紹興二十五年。復分置新甯縣。屬武岡軍。元屬武岡路。明隸武岡州。滿清因之。民國廢州。縣直隸於省。

縣在荆南入版圖雖爲最先。而歷代職官。如唐之陳志業。宋之楊再興。元之李志道等。有名史策者。寥寥數人而已矣。遜清道咸之際。粵賊滔天。新寧當入湘之衝。兩次被其蹂躪。江忠烈忠源募練鄉勇。出境勦賊謂之楚軍。劉武慎（長佑）江誠恪（忠義）鄧壯毅（子垣）等繼之。所向皆克。卒能於二十年間。底定天下。勳名蓋世。城東學門前。舊有兩劉制軍宅。其居廬前後相綴。當時節鉞煥耀。出一門世。艷呼爲隔牆兩總督。今則落葉滿階。蕭索萬狀。令人感喟不已。

縣之西北。接連溪洞。歷來寇患。皆苗獠爲之。自南宋初年。及清三藩之變。流賊潰兵。不絕於途。新甯一隅。禍患備至。迨楚軍保衛桑梓。人民始稍安枕。現猶民雖與漢人同化。然地處萬山中。與粵西毗連。林箐藏奸。最難防範。民國紀元來。無歲不發生匪患也。

一一，地勢 新寧。在萬山中。有夫夷水。發源廣西全州。自西南入境。逕迤東北。其幅員。東西廣二百四十里。南北袤百三十餘里。東界東安。南界全州。西界城步。北界武岡。西北廣於西南。東北廣於西北。高山田土居其七。平原沃壤居其三。舊分區域。及東南西北四鄉。並會極鄉。東鄉轄石橋，水頭，益溪，石田，新塘，大白，黃龍，七村。南鄉轄金家，赤竹，長湖，江口，新寨，上富，下富，七村。西鄉轄溫塘，煙村，排梓，安山，楊溪，高橋，三渡，

## 湖南各縣地理調查筆記

五五

## 湖南各縣地理調查筆記

五六

七村。鄉北轄西喉，小溪，龍迴，檀山，油頭，銚田，雙灘，七村。會極鄉轄桃盆，黃岩，麻林，大圳，深冲，遷遠。黃卜南。北圳源八峒。縣城距長沙七百里。正東至東安縣界一百四十五里。正南至全州界三十里。正西至城步界九十五里。正北至武岡界七十里。里居相近。族類亦較相親。人民尙能力於田土。卽八峒獠民。早與漢人相習。並無前此一生一熟。互相仇殺之事。

三，縣治 縣城三面依水。原係土城。明成化六年。始發石爲之。周二里二分。關四門。各設砲台。清道光二十七年。因峒民雷再浩之變。更爲堞六百一十九。凡高一丈八尺。寬八尺。每隔數步。築有水池。以備消防。用意良深。北有摩訶嶺。昔傳上有利。奉摩訶迦葉故名。嶺勢與城相倚角。踞巔可瞰內外虛實。全城倚爲保障。就舊剎建營房於其上。今已腐頽不堪。清咸豐時。巨寇攻縣城。卒不能薄城下。卽十餘年前。某匪將東城外。民房舖宇焚盡。迄未入城者。皆賴官兵得守此嶺。寇匪無由施其力也。城內東北一隅。地勢較高。左爲火藥庫。右江忠祠。現火藥庫。改建縣立女校。忠烈祠。設立縣黨部。該處古樹參天。不亞於長沙之天心閣。苟能從事建設。實可闢爲良好公園也。

四，山脈 縣境山嶺重疊。峭壁直峙。城東十五里。有紫金峯。舊傳爲中國南幹正脈。氣勢雄厚。爲新甯諸山之冠。峯上峭壁處。鑄有楚南第一峯。道書稱爲五十九福地。山腰處建廟。祀金毓芳。報賽幾無虛日。其上脈。爲玉屏山。西南接益溪村。係通粵西全州間道。村南有山縣亘。名曰八十里山。壁立萬仞。石級曲折。實爲湘粵險要門戶。由八十里山而東。有雷劈嶺。爲東安入縣要隘。又東爲紫雲山，高掛山，崇頭山，皆橫亘。東北形勢險要。至西北方面。距城五十里。則有黃桑隘。常自縣入城步之衝。黃桑在下。富村居石門之北。石門者。兩山對峙如門。相距百餘步。右塞麻林大圳諸峒。左接上富。赤竹等村。實與黃桑爲內外蔽。牧斯土者。苟能整飭團防。訓練守望隊。憑險以守。斷不致有如今日匪警之瀕來也。

## 五，水流

夫夷水源出粵西興安縣北。少延山東。通過全州。北流二百三十餘里。始入縣境之益溪村。又東八

里爲審上關。設有粵鹽徵收卡。稅收頗旺。又東北。經水頭，石橋，江口，大白，黃龍，油頭，雙灘，銓田等村。至蔡山山團。大羅江，出境。注資水。原委。共四百八十一里。繞縣水程。計有一百五十餘里。四時可通舟楫。無大灘險。各村峒溪水。縱橫流貫。均注夫夷。灌溉田畝。爲利甚溥。

### 六，名勝

縣屬各鄉村。因山嶺崎嶇。一路山色泉聲。深樹幽篁。風景宜人。堪供遊覽。茲略舉名勝如下。

縣志稱。花渡春風。放生晚眺。蓮潭夜月。溫泉仙洞。石幕扁舟。帽山占雨。良笏朝天。金城霽雪。白亭夕照。谿洞晴嵐。煙村古道。層崖瀑布。爲十二景。其城如放生閣。位北城外。上倚懸岩。下臨湍水。幽秀峭聳。收金峯之勝。誠不愧爲萬古堤防。（閣下隄石處刻有萬古堤防四大字歷時最久）又如石幕。在石橋村。以其石壁摺疊。如幕張懸。夫夷經其下。每當月白風清。扁舟清泛。實無異於赤壁之遊。舉一三反。餘可類推。距城二十里之白沙市。有穿岩者。臨夫夷旁。岩分爲二。東曰天岩。西曰地岩。一溪從洞中流出。過兩岩之中。入夫水。澗七有聲。洞廠如戶。左折如深巷。水東西撐距洞門。形勢極爲奇異。又北鄉。龍迴村。有嘯岩。上建菴院五六座。岩凡四峒。第一峒內。供石觀音。懸一石鐘。第二洞。修石禾倉二。周數十丈。玉樹一枝。高二丈餘。第三峒。有田數畝。溪壩俱全。第四峒。兩山對峙。一金色。一銀色。每屆三月三日遠近紅男綠女。前往朝香者。不絕如途。平日遊人亦多。此皆天然美景。絕非人力所能巧造。此外勝地尙多。限於篇幅。未能逐一登錄。

### 七，古蹟

縣西南大圳峒。有楊統制祠。係宋時楊再興殉難後。邑人所建。相傳遺有銅鑼二具。一雌，一雄，其子埋雄鑼於地。植樟樹以鎮之。越七百餘年。而青葱茂鬱如故。其一雌鑼必遇祭日。始鳴三下。此外不得妄鳴。鳴則該地瘟疫必作。

縣東三十五里。有沈水廟。祀宋伍元龍。伍係粵西全州人。官祕書省校。解組歸途。遇異人授以導引之術。遂隱居

甌山。一夕大風雨。電光閃下。見一人持一尺與之。其後歲旱。以尺禱雨輒應。年九十二。始羽化。至鄰近各居村民。每遇旱歲。一昇伍公遊行。必得大雨。舉此以證新寧人民迷信之深。其來有自。



# 衡陽

一，沿革 禹貢。荆及衡陽惟荊州。衡陽。古荊州南境也。春秋屬楚。漢置縣及承陽二縣。屬長沙國。武帝元鼎六年。分長沙國武陵桂陽二郡地。置零陵郡。並立鍾武縣。光武帝。建武二年。改承陽為烝陽。與鍾武均屬零陽郡。而以鄆屬長沙。順帝永建三年。改重武為重安。三國吳為湘東郡治。又析臨蒸縣屬衡陽郡。晉湘東郡治鄆。兼領臨蒸縣。太元二十年。省鄆縣入臨蒸。宋武帝永初元年。省烝陽入重安。齊高帝建元元年。臨蒸重安。並屬湘東郡。陳宣帝太建元年。析臨蒸。置新城。隋文皇帝開皇九年。省臨蒸重安新城三縣。置衡陽。屬衡州。縣名衡陽。蓋自此始。唐高祖武德四年。復曰臨蒸。開元二十年。又曰衡陽。仍為衡州治。歷五代宋同。元至元十三年屬衡州路。分衡陽縣。立新城縣。用陳舊名也。明太祖吳元年。屬衡州府。洪武十年。省新城。清代因之。乾隆二十一年。因衡陽繁劇。析縣之東南鄉。為清泉縣。用湘撫桂林陳宏謀之言也。民國廢府。以縣直隸於省。

考衡陽共四十二都。自一都自二十二都。又自四十都至四十二都。均屬衡陽。餘屬清泉。清末。籌辦地方自治。就原有都份。酌量分合。人滿五萬為鎮。不足五萬為鄉。合之城區共三十六鎮鄉。曰金華鎮，永福鄉永靖鄉，福政鎮，重安鎮，紫霞鎮，乾安鎮，仁義鄉，鍾武鎮，永康鎮，均屬衡陽。城基鎮，普賢鎮，泉湖鎮，七寶鎮，南泉鎮，城福鎮，雲集鄉，廣福鎮，珍珠鎮，奇聖鎮，東陽鄉，康平鄉，清平鄉，陽和鄉，仁和鎮，冠市鄉，新城鎮，巨麓鄉，鳳凰鎮，蓮蓬鄉，前溪鎮，均屬清泉。城區亦兩縣劃管。城內南門至北門中街判道。西屬衡陽。東屬清泉。城外，瀟湘，寶日，（又名柴埠門）閱江（又名鐵爐門）回雁（即南門）四門外。至江東岸屬清泉。餘屬衡陽。鼎革後。廢府存道。衡陽清泉合併。稱衡州府。與縣同級。旋改為衡陽縣。隸屬衡陽道尹。民國九年九月。湖南廢除道制。縣直接省長。北伐成功。訓政開始。總理遺教以縣為自治單位。十八年三月一日。衡陽縣知事公署。奉令改稱為

## 湖南各縣地理調查筆記

五九

## 湖南各縣地理調查筆記

六〇

縣政府。而縣之地位益高。

二，地勢 全縣形勢。阻山包隴。平田奧沃。山脈到處起伏。有名者。大小二百餘。無名二千計。多在西北。河流。則有湘蒸二流域。東南實占三之二。湘水原出廣西興安縣。海陽山。過東安，零陵，祁陽入衡南境。北流經霞山，花光山。入縣治。歷迴雁，閱江，寶日，瀟湘，四門外經石鼓山。會蒸水。以達洞庭。耒水。源出郴縣耒山。經耒陽縣。北流至縣東十里內河口入湘。即水經注耒口也。蒸水。源出邵陽縣。邪蓋山。東北流。入衡西境。折而南。會演陂水。武水。復北流。會清江水。枯江水。經石鼓山。合於湘。土人稱曰草河。山脈支幹。名繁不贅述。大都發自南嶽。嶽發脈於岷山。由蜀入黔。南方之幹也。自騎田嶺入湘。蘊崇菴積。起而為衡嶽。其勢蜿蜒。從衡北之均樓。走縣西。（現稱為藥屏嶺）委折而下。結為縣治。南直雁峯。東帶湘水。蒸流西注。耒水北入。東洲浮其前。石鼓障於側。隔岸郭。自花藥山相望。形如偃月。雖非天險之邦。而縈紆逶迤。秀色瀟瀟。亦寰中之佳麗者也。故杜少陵。韓退之。周茂叔朱晦菴。先後有詩文紀之。自明桂王。就藩衡州。何騰蛟督師。與清兵戰。且開闢試士。東南流播。翕然並會。而衡遂放聲光於國史。清咸豐三年。曾國藩。移駐衡州。治水師。以平洪楊。（曾文正公奏稿第二卷）湘人從之者。冠蓋相望。民國六年。護法軍興。粵桂將領。與零陵鎮守使。劉建藩。林修梅等。以衡陽為大本營。與北洋軍閥。作殊死戰。傳曰「山性使人塞。水性使人通。」衡民因地理關係。性情敦樸。而明大義。其物產又足以自給給人。且地據上流。進可以控零桂而通塞百越。退足以自守。近世舉大事者。每以此為根據。豈偶然耶。

三，氣候 衡陽。位於西（暫以北平為中線）三度四十八分十二秒。北緯二十六度五十八分十五秒。常年無酷寒奇熱。春夏雨量甚多。近代因林政不修。洞庭淤塞。時有洪水之患。清光緒三十二年。以至民國三年。四年九年。十三年。歷次大水。損失達十萬。十八年大旱。赤地數百里。溫度達華氏九十四度。繼以虫傷。本年復大雪兼旬。河水凍固。溫度降至華氏二十三度。飢寒交迫。斗米五緡。貧民益困苦流離矣。氣候之影響民生。可勝道哉。

#### 四，交通

衡陽水陸交通。均稱便利。空中交通。正謀發展。辦理交通機關屬陸上者。則有二等郵政局。四郵政代辦所數十處。湖南公路局。湘粵線。衡郴段管理處。衡陽賑務分會路工股。屬水上者。有五輪公會。戴生昌船局。快划子公司。屬空中者。有線電報局。電話總處。無線電收音機。飛機場。除戴生昌為日輪。沿馬關條約航行內河。民衆憤而抵制。永遠不許抵埠。無線電。尚限於軍事交通之外。餘軍民共之。水上交通。不及陸上交通之巨。衡陽賴有湘，耒，蒸，三水故人均有旅行之機會。蒸水。春夏可通帆船。湘耒四時航行無阻。水漲時。火輪且可溯湘水而至祁陽。湖耒水。而未陽。冬季水淺。輪船停運。快划逐日送客。浮湘而下。由衡陽以至湘潭之株州。約一晝兩夜。所費不過一元耳。縣東南與安仁（兩縣治距一五〇里）耒陽（一五〇里）界。南與常寧（二〇里）祁陽（一九五里）界。西與邵陽（二五〇里）湘鄉（一八〇里）界。東與衡山（一〇〇里）界。北又與湘鄉界。肩挑貿易。循郵路而行。熙熙攘攘。往來如織。傳遞急信。則有電報可資。衡耒綫（縣屬七八里）且通汽車。風馳電駛。朝發夕至。衡潭（縣屬九里）衡永（縣屬九〇里已築成）兩綫。亦久亦開車。衡常綫（縣屬約九〇里未測量）正計畫修築車路。縣賑務會。撥款一萬二千元作基金也。為勸匪方便起見。挨戶團總局。更設電話總機關於城內鐘鼓樓。與四鄉接綫。年費金約五千元。民用航空。及淺水電輪亦已發起。惟民力未紓。最短期間內。尙難實現耳。衡陽街道甚狹。民國十三年。鎮守使謝國光。發起改建。民狃舊習。未能徹底。現任十九師長劉建緒。有見及此。去年召集縣屬各法團。組織整理街道建築公園委員會。規定正街寬一丈二尺。各巷斟酌定之。比興工。茲過半年矣。第三區黨部。近復提議。拆毀城牆。以利交通。公法團甚聽其說。居民則舉往事為證。城高可以防水。討論結果。俟建設局成立有具體計劃後定之。蓋縣城在宋代為版築。明代始以礮築。清代四次重修。道光二十六年。知府高人鑒。督繕尤力。得門七。瀟湘，迴雁，賓日，閱江外。尙有瞻嶽（北門）安西。（即大西門）望湖。（即小西門）三門。城高二丈五尺。厚一丈六尺。下基三丈。周一千二百七十丈八尺。合七里二十二步。一旦拆毀。其城石之利用。棲於城基居民之遷徙。新街市之發展。公園之位置。以及水陸

#### 湖南各縣地理調查筆記

六一

#### 湖南各縣地理調查筆記

六二

交通之聯絡。電燈之改良。水綫之敷設。均不能不俟之建設局。通盤計劃云。

#### 五，名勝

衡陽名勝不勝記。其尤者。雁峯煙雨。（迴雁峯為南嶽七二峯之首。唐杜荀鶴詩「猿到夜深啼岳麓。雁知春信別衡陽。」蓋雁避寒。至南已暖。過此者少耳。故名。梁時就峯上建寺。稱乘雲寺。後改雁峯寺。無量壽佛。嘗駐錫於此。寺下有煙魚池。天欲雨。則煙由池中出峯頭。北望。則湘嶽諸勝。在眉睫間。而煙空濛。尤為奇絕）花藥春谿。（春谿井。在花藥寺門首。寺宋代建。傳為黃葛二仙煉丹地。春時井水流溢。煙霧迷濛。望之若畫。）東洲桃浪（洲在湘水中。其下右磯嵯峨。春漲時。水波與兩岸桃花相掩映。遊者比之武陵源）岳亭雲霧。（亭踞花藥山頂。遙望七十二峰。青蒼相接。湘水環之。雨後登眺最盛。昔就其地。建岳屏書院。今為鄉村師範校址。）石鼓江山。（湘蒸合流。羣峯四繞。朱子題為「一郡佳處。」唐時就其地。立尋真觀。宋建書院。延朱子主講。後有合江亭。亦名綠淨閣。取韓姓詩「綠淨不可唾」之句也。今均為衡郡女校址。）朱陵後洞。（洞中可容一几一榻。舊傳與南岳朱陵洞相通。殆附會之說）西湖荷花。（湖在望湖門外。荷花數十畝。香聞十里。清曉往觀。疑身在六橋三竺間也。湖北岸。有宋龍圖學士。鄭向宅。向，周茂叔母舅。茂叔成學外家。縣人即其地。建西湖書院。今為縣立小學校址。湖西岸。有蓮湖書院。今為縣立男職業學校址。）青草漁家。（青草橋。跨蒸水其下。漁舟所聚。斜陽在山。晚唱工，答，風景尤佳。橋為木質。宋淳熙中。知州薛伯瑄建。明代橋壞。編筏代之。正統時。知府鄒良。修復版柱。嘉靖廿四年。燬於火。於是巡道姜儀。倡造石橋。長四十五丈。寬約二丈。上置店。邇年大水。累及於危。民國十三年。前整街會。勒令拆毀。並範以石欄。行人便之。橋附近舊有青草佛祠。故以青草名橋。蒸水出橋下。復以橋名水。故蒸水土名草河口。）是為衡陽八景。

碧雲山，天馬山，來雁塔，珠暉塔，蘇仙井，黃杜祠金鯨山。僅有虛名無足觀也。古蹟如鄒城，鐘武城。新城城，雨母山，石壁，接龍山，探山，船山，他如麥國洞，石器畢具，巨麓峯，天地不凋。岫嶼禹碑。縣內寺觀。多唐宋物。而雁峯花藥之佛像。高者數丈。生妙維肖。不知出何人之手。海內說言保存。「唐塑」願美術家三致意焉。

# 衡山

一，沿革 衡山在禹貢荊州之境。本周虞子國。（近稱虞城始此）春秋時屬楚。秦並天下。隸長沙郡。漢屬長沙桂陽二郡地。三國吳。分置湘東衡陽二郡。其地在今兜率寺側。距今縣二十里。（雷溪市對河）晉改湘東曰衡山。隋二郡俱廢。改置衡州。大業六年。遷治於白馬峯下。曰衡山郡。武德初。復曰衡州。天寶初。改衡陽郡。乾元初。復曰衡州。至德中。為衡州防禦使治。屬江西道。五代屬楚。後為周行逢所據。宋曰衡州衡山郡。屬荆湖南路。元至元十四年。改衡州路。屬湖南宣慰司。明洪武二年改為衡州府。民國廢府為縣而直隸於省。

查衡州府舊編三十二郡。城內外編為坊。康熙四十三年。知縣李長祚。並為十六里一坊。旋改為字。以朝宗於海。九江孔殷。沱潛既道。雲土夢作又等字編之。字屬區分多寡不同。又衡山縣志。始於明成化九年。知縣李濬。弘治元年。知縣劉熙重修之。嘉靖四年。知縣彭壽三修之。其書多不可見。惟熙書尙存孤本。在北京圖書館。邑人康君鳳岑。手鈔一本還湘。捐資重印。今稱衡山志始於彭壽誤。康熙四年。知縣王家賢。五十九年知縣葛亮臣。乾隆四十年知縣貴德。道光三年知縣侯鈴。光緒二年知縣熊崎。此五人亦修衡山志。然皆非善本。民國十年曾設局編纂。時閱數載。中更多故。致未成書付梓。十五年冬。共暴專政。解散志局。諸稿頗多散佚。丁此興革之際。全縣文獻不可無徵。踵成縣志。以資掌故。亦當務之急也。

二，疆域 全縣平面成一斜長形。東南至西北較長。東北至西南較短。由正東至正西。廣約一百二十里。由正南至正北。袤約九十五里。

三，面積 全縣約一萬四千三百二十方里。

四，地勢 湘流嶽峙西北。嶽山長亘。比東南諸山特峻。

## 湖南各縣地理調查筆記

六三

## 湖南各縣地理調查筆記

六四

五，里至 東界攸縣。至攸縣城。一百二十里。西與南並界衡陽。至衡陽縣城一百里。東南界安仁。至安仁縣城一百三十里。北界湘潭。至湘潭縣城一百八十里。東北界湘鄉。至湘鄉縣城一百八十里。至省城陸路。二百八十里。水路。四百五十里。首都陸路。二千七百里。水路。三千〇十五里。

六，縣治 在衡岳山紫峯下。舊為白茅鐸。環城成橢圓形。南門至北門稍長。東門至西門稍狹。正街縱橫兩道。尙便人行。小巷及城邊各處。湫隘不堪。城垣今已頽廢。磚石凌雜。頗礙交通。已置議拆平修路。望當局從速進行。城中古蹟。蒼坡嶺。有開雲樓。志稱。韓愈貶潮陽。道經衡山。欲謁岳值雨。遙禱雲開。後人建樓。以志不朽。又南唐衡山伯伊京墓。在縣治後唐峯。近日墓道重新。

七，山脈 南嶽祝融峯。在縣治西三十里。為南幹之大宗。全楚之重鎮。自岷嶺發脈。逕青海入雲貴。由湖南境之通道縣。至城步縣。平岩分支。嶽龍。另支入廣東廣西湖南江西為五嶺矣。嶽龍由城步。至寶慶。達衡陽。湘鄉交界之望嶽山。東南行六十餘里。是為南嶽。南嶽七十二峯。除迴雁峯峒巘峯。經黃龍大地過垓。妙高，天台，紅花，蓮花，天柱，祝融，紫蓋迄靈應諸峯以下。為湘潭縣境。諸峯以祝融為最高。前後左右。羣峯羣布。皆有路徑可通。近據科學測量。高一千二百六十丈。衡山記云南嶽高四千〇十丈。志云高凡九千七百三十丈。皆當時臆度之詞。縣南山脈。由五嶺分支逕安仁入縣境。經五獅山。俗名。五獅滾球。過老風峽。至四峯山。委折至衡陽界。鉅麓峯。老禾山。紫岡嶺。俗名雞冠岩。一路山石礮礮。形似雞冠。故以名云。逶迤至楊祖嶺而盡。縣東山脈。由攸縣鳳凰山。至石門關。入境。達鶴嶺。分兩支。一支由長嶺。車路橋折。旋至南灣。逕側塘轉折至金覺峰。錫岩，達換塘坳。又至重岡大嶺縣。三陽峯，袁家坳，金珠堆，至彩霞峯，一支由樟木橋，逕峨岡岩。達彩霞峰。由霞峰。過崇文塔。抵曉霞峰而盡。

八，河流 衡山為湘水流域。由衡陽七里灘。入縣境。自草魚石北流。一百五十里至彭陂港。入湘潭縣境。縣志稱入縣境。三百十五里。又百七十里。入湘潭縣境也。湘水在縣境形勢最為委曲。凡五折。然後北去縣東南洙水。

一名茶陵江。自攸縣西流。至縣寒婆埕。東折經靈山下。又西經吳集河。至雷溪市。入湘水。其流甚急。縣北樂心江。一名興樂江。即俗稱白果河。其源一出蓮花峰。過黑沙潭。經馬橋至魚鱗橋。一出天柱峰。過東湖。達魚鱗橋與蓮花峯水合流。始可通舟。又迤而南。合小南江涓水。經花市。入湘潭縣境。東北至一宿河。入湘水。一宿河。即易俗河。

**九，水利** 吾邑本業在農。最重水利。水利優劣雖不一。取溉之法。大抵不外放注與車注二端。放注水出高原。有排水，有直注。車注。水蓄塘堰。有筒車，有水碓，有脚踏車，有手車。如南嶽之靈澗。壽澗。城近郊之西溪。清涼港。皆放注也。如江字之草魚石渡江浦，九字之斗米洲。皆車注也。又北嶽北之樂心江。沿岸亦係車注。但九江各字之車注。皆用脚踏車。樂心江沿岸。則用筒車。其法。設車之所。截流作壩。壩端發石爲小港。其上側立一輪。中心有巨軸。置兩頭於架。以利推轉。壩水入港。流急力勁。所以轉車也。水碓就溪澗急水爲之。其製以車輪撥運水注於車輪。則自轉。確置車旁。受輪之力。撞擊如春。晝夜不停。榨坊多用以碾油料。脚踏車。古名桔槔。平原田畝。車蔭塘堰之水。皆使用之。但勞多效寡。一遇旱歲。田家不勝其苦。若能效西法引注。何止事半功倍耶。惜目前民力不足語此。手車用二人。或一人使用之。

**十，土宜** 沿湘兩岸。原田宜早稻。亦宜雜糧。(如棉花落花生芝麻之類)低田則否。早稻田。秋來可種豆諸。亦有不講秋種者。其他隴田。大概與此類相似。又有一種澁田。四季水源不斷。宜遲禾。耕者勞力肥料俱較省。收入亦不薄弱。惟不能秋種。若遇冬旱田澇。來歲必歉。高山下狹。隴田質。亦與此相類。收穫更遲。由常曬時間。日光特少故也。各處童山尙多。宜桐竹茶松。若能墾植培壅。庶幾地盡其利焉。

**十一，商埠** 邑東北石灣市，邑北白菓市，邑西岳市，邑南雷溪市，霞流市，資州市，大堡市，邑東吳集市，草市，楊林，夏浦，皆水路。貨物輻輳。大概每月六墟期。逢墟之日。遠近咸集。頗合古人日中爲市之意。邑城。因河道淺直。不便泊舟。在商務上。無特異之色。亦地勢然也。四鄉各埠。以石灣，大堡，白菓，草市，四埠最盛，資洲

#### 湖南各縣地理調查筆記

六五

#### 湖南各縣地理調查筆記

六六

市，近因兵燹稍凋落矣。岳市本在山區。商業起源。招待香客遊人。故旅食店獨多。市面雖多。商務亦無特色。非爭利之市也。今衡潭綫。汽路經此。又設車站。商務發達。可爲預券。

**十二，交通** 山邑縱綫。爲長衡孔道。橫綫西接湘鄉，寶慶。東接攸縣安仁。縱綫舊有驛道。自湘潭縣境。入護湘關。道縣城，烏石鋪，資洲鋪，出五里牌。爲衡陽縣境。沿路設有電桿。今汽車路局。亦由護湘關入縣。經縣城西。兩路口。(離城五里許)達南嶽店門前。九觀橋。至兩界亭。出衡陽縣城。西道福田鋪，嶺坡坳，至白菓，新橋，抵湘鄉縣境。自縣城過河。而東由拋石嶺，通吳集，青山，楊林，達草市，左至攸縣城三十里。右至安仁縣三十里。二路頗不便於交通。尤縣東至草市一路。險窄不堪。現均劃爲縣道。亟謀修築。水路交通。湘水固爲中心。邑東涑水。邑北涓水。皆有便於輸運。惟湘水老糧倉下。烏石磯。灘流激湍。怪石森竄。秋冬水落。舟子皆有戒心。甚或船貨生命諸損。故特備救生船局。以備不虞。

**十三，險要** 邑東四十里資洲鋪。兩山對峙。自湘岸而西。各縣延二十餘里。至牌子嶺。左岫嶮，右紅花，奇峯壁立。橫絕奇山。固勢勝之區。民國六年護法之役。南北兩軍。在此激戰一月有奇。戰績至今尤在。邑北四十里。護湘關。左右峯巒崢嶸。無路可攀。總口寬不盈丈。有一人荷戟。萬人趨避之勢。固湘南第一重門戶也。縣東險要。草市，雙石門，縣西險要南嶽。

**十四，勝蹟** 山邑前臨湘水。後枕岳山。書傳勝蹟。美不勝收。邑志載八景曰。山紫晴嵐。曉霞煙雨。流杯曲水。桐岡歸牧。嶽路樵歌。觀湘返照。蒼坡夜雨。雷溫雙月。此就城近郊而言。嶽山名蹟。中外馳名。如祝融之高。水簾之奇。蓮峯之幽。故爲三大特點。他如黑沙潭龍湫之勝。紫蓋峯。生面別開。亦有足紀。嶽東草市靈山。甘泉，古木，景極清幽。眞道場勝跡。某孝子祠在焉。

**十五，氣候** 依華氏表測驗。立春四十度。春分六十度。秋分同。立夏七十度。立秋同。夏至九十度。冬至三十二度。此就縣城測之。至嶽山地勢既高。氣候亦殊。雖盛夏必御夾衣。隆冬與平地却不甚異。

# 耒陽

一，沿革 漢置縣。屬桂陽郡。隋改曰耒陰。屬衡山郡。唐武德四年。復曰耒陽。屬衡州。元至元十九年。升爲州。明洪武二年。復降爲縣。滿清因之。民國以縣。直隸於省。

一二，古蹟 耒陽古蹟甚夥。不能備歷。茲就見聞所及。分述如下。

一，谷朗碑，卽吳故九貞太守谷府君碑。在北門外二里許。杜公祠頭門內。右偏小屋內。巍然獨存。隸書蒼古。搨者甚衆。

二，杵紙臼，在南門外半里許。蔡侯祠左側。相傳爲蔡倫造紙之杵紙臼。唐別駕李懸白入貢。今日係後人做造者。

三，桓侯馬槽。在縣署後。觀音堂側。相傳龐士元宰耒。三月不理民情。張飛奉命。查察至此。設石槽飼馬。高約尺餘。長四尺餘。空寬約一尺。底有小孔。邊刻花紋。頗有古氣。清光緒時。知縣林佑立碑記。

四，鳳雛亭。在縣署內。原亭久圯。後建今亦將頽。因縣署被燬。不能修理。

五，杜工部墓。在北門外二里許。杜公祠內。相傳僅葬一靴。事詳縣乘。茲不贅。

六，梅花橋。卽杜陵橋。在北門外二里許。耒江西岸。橋石青色。中現花紋如梅幹。前人詩。有杜陵橋上一枝梅之句故名。今有梅幹者。僅三四塊。相傳爲某官愛而取去。以雜石補之云。

七，明朝牡丹。在北門外里許。明禮部侍郎周爾巽故宅內。牡丹爲周手植。現築台保護。長方形，週圍約二丈餘。樹兜不可見。如指大。小莖七八。高二三尺許。每年三月。綠葉蓬勃。開花最盛。聞有移植他處者。輒不活。該宅後有白石水缸一。亦爲周置。口徑二尺餘。高約三尺。邊刻雙鳳朝陽。極精緻。頗饒古致。

八，社稷壇。在西門外。痘姆殿之杜令祠左。草坪內。四方用磚石砌圍。每方約丈五尺。有土堆。草木叢棘。古來

## 湖南各縣地理調查筆記

六七

## 湖南各縣地理調查筆記

六八

築土爲壇。鷄豚社卽此。滿清官吏。逢春秋二社。必整衣冠往拜焉。

九，鳳尾竹。在南門外里許。大田中心。石砌堆上。竹大如指。高約數尺。

三，名勝 耒陽十景，明進士胡文璧有十景詩各二首。滿清水鉅觀十景各一首。縣備不贅。茲就遊覽所得。分述如下。

一，馬阜晴嵐。馬阜嶺。在縣北三里許。山勢寬大。爲縣治後辰。上有廟。士紳多遊息其間。民十七被共燬。現僅齋公三人。築一間極矮小之房。於廟旁。士紳足跡罕至。淒涼特甚。廟中年收田租十餘石。嶺上土產桐茶紅諸豆子菜蔬等。足供數口而有餘。倘能集資復修。多植桐茶桃李橘柚蘭菊等。花可賞玩。實可收益。誠爲一邑之勝境也。

二，鹿歧晚障。鹿歧峯。在縣東南五六里許。二峯如筆。俗稱筆架山。頂有仙亭。傳蘇耽憩息處。四望山形如掌。中有利。利側有井。刻八卦形。泉冽而香。名蘇耽井。士大夫游覽。題詠積冊。明狀元。羅洪先。顏曰鹿歧勝概。字跡猶存。近有共匪出沒其間。山利冷落。門前車馬稀少矣。

三，西湖蓮船。西湖塘。在縣城外四里許。今夷爲田。側有羅舍廟。尙存。

四，易口漁家。易口渡。在縣南五里。通郴粵要津。有義渡會。年收田租百餘石。小商店十餘家。近因汽車通行。來往者。較前頗爲減色。

五，杜陵煙雨。杜陵書院。在城北二里許。卽杜公祠。耒河橫其前。馬阜崇其後。前設縣高小校。民十七燬於共。民十八。始復修後進。恢復縣高小校。

六，蔡池夜月。蔡池在蔡侯祠前。一連兩塘。其深如碟。冬令易涸。相傳塘水照有兩月。又名雙月塘。

七，花洲春漲。花洲在東門外。耒江中。俗傳杜工部。被水死。只獲一靴。葬於杜公祠內。一靴遺於河成洲。故曰靴洲。古識有靴洲長到杜陵前。耒陽出狀元。

八，未陽夕照。即未陽江上晚景也。  
九，青麓迴瀾。青麓山。在縣東北五里。踰於未江西岸。折江水東行。山勢環抱。爲一邑關鎖鎮。山頂有塔。下有青麓院。曾設第二高小校。附中學預科。民十七。被共燬。殊爲可惜。  
十，高岡芳草。考縣乘胡水詩。高岡在城北外。未專條何地。大約即今城北一帶高岡。又縣西六十里。有城岡山。岡巒挺秀。溪水環繞。亦不知是否。

## 常寧

一，沿革 漢時。爲未陽縣地。屬荊州桂陽郡。三國吳時析置新寧縣。晉屬湘東郡。清屬衡山郡。唐屬衡州。天寶元年。改曰常寧。元至元十九年。升爲州。明洪武三年復改爲常寧縣。清康熙三年。常寧縣屬。湖南布政使司衡州府。雍正十一年。分桂陽州。五十四戶。地入常寧縣。民國因之。亦曰常寧縣。而直隸屬於省。

二，幅員四至 縣城舊在衡州府。西南百二十里。北界衡陽。由城中北至衡陽縣界三十里。南界桂陽。至桂陽縣界六十里。東界耒陽。至耒陽縣界五十五里。西界祁陽。至祁陽縣界六十里。東西廣一百十五里。南北袤九十里。自東北。至西南三十里。自東南。自西北九十里。

三，形勢 全縣形勢。東有春水。（即耒河此水東岸是耒陽縣地。）南界於山。西北界湘水。折北而東。春水會焉。其在縣城。宜水抱於西。潭水抱於東。中湧一州。廣袤數百方丈。合江書院。建於洲中。（即今之縣立第一高小校。）風景絕佳。昔袁參嵐有雙流碧水懸明鏡。萬疊青山照晚霞之句。洵足爲縣城山水寫照。

四，風景 縣城舊有八景。以余觀之。無甚足奇。一般人士咸詭稱之。略紀如次。

一，天開金榜。在南門外。名壽岩。淵涵濼澗之中。有石長平暨如版。往來名流。屢屐紀錄。

二，地湧奎星。亦在南門外即雙蹬石。拔地丈餘。人形卓立。彷彿世所圖奎星者。石下舊有雙蹬書院。今縣立第二高小校址。

三，湘寺曉鐘。湘山寺在東門內。蟠龍嶺下。有自鳴鐘。霜晨叩之。鏗鏘聞數十里。

四，菱潭晚漁。石榜之前。深邃洞黑。是日菱潭。漁舟泊其下。每鳴榔逐坡。歌聲斷續。響答遙天。

五，桃洲春浪。城西水中。有洲。雙流夾之昔時。兩岸植桃。名桃花洲。逢春漲。花水掩映。紅浪飄泛。疑入桃源。

仙境。今則桃林稀少。不似昔時景象矣。

六，泉峯夕照。縣南三里許。有泉峰。曰夕返照。城樓亭閣。悉入畫圖。

七，西橋夜月。在縣西門外。橋跨宜水。長虹飄渺。動人愁思。

八，南嶺霽雪。負郭稍南。雪後登眺最勝。

五，名山 一，湘山。在縣治東。亦名蟠龍。山大氣磅礴。下有寺曰湘山寺。半在石城內。其脈自廣西興安縣

。海陽山沿湘而下。至天堂峯。丰突起。附育塔爲首。東西兩翼。列如屏障。亘數百里。

二，仙嶺。縣東七里曲江之西。嶺端有石岩。內有荷池。石棋枰。外有仙人足蹟。

三，大義山。縣東三十五里。一名東山。禪師淨訥。始闢靈巖。建至聖寺。藏經樓。月來軒。燕窠塔院。規制宏麗。

。爲叢林冠。其山緣亘十餘里。直觸雲霄。中有毗盧峯，金剛峯，集賢台，朝源堤，文殊屏峯，雲台天鼓，牛眠老人，

五子行孝，諸石。千佛，安樂林，無憂，解脫諸林，皆訥所名也。

四，婆婆岩。縣東四十里。岩深數里有河。不測所通。產蓮花。牧豎樵夫。嘗見老嫗績。故名婆婆岩。

五，雲岩。縣南十五里。南向塔山。泉峯。岡巒掩映。爲縣之勝。旁有古木槎枒。佳禽鳴舞。流泉飛瀉岩側。瀉七

若理絲絃。

六，寨子嶺。縣南二十里。爲縣治大峰。卽了田寨。昔人避兵處。石骨嶙峋。多岩窟。頂上了中。篆刻奇古。

七，金龍岩。縣南五十里。中有古觀。因樹架棟。秀麗爲全縣甲。

八，塔山。縣南六十里。腰有白石七級如石。高七十餘丈。相傳阿育王疊石作塔處。上有古寺。宋真宗昇國公主。

棲息如此其山東跨大小猛洞。西連楠石。南拱泗洲。北抱湘江。宜水從此發源。產茶甚佳。著名於衡湘間之塔山毛尖。

卽是處所產也。

#### 湖南各縣地理調查筆記

七一

#### 湖南各縣地理調查筆記

七二

九 鵝湖嶺。縣西二里。岡巒秀麗。林木青葱。宜江經其陽。水環如玦。有池廣數十畝。曰鵝湖。宋王居仁。從張

栻學。歸立精舍於此。曰鵝湖書院。

十，玉女峯。縣西五里。端莊秀媚。前有小橫嶺如琴。形家呼爲玉女撫琴。

十一，白竹山。縣西十五里。產竹。筍白如玉。亦名曰白竹峯。高三里許。聳拔尖秀。如卓筆。絕嶺有洞。風颯然

從山出。夏涼冬溫。

十二，盤古嶺。縣西十五里。上有盤古廟。與白竹對峙。相傳盤古。嘗登此絕頂。有巨山。平闊可一畝。兀坐其上

。萬化冥合。悠然與灑氣俱下。

十三，黃獮岩。縣西三十里。蛇行入。深不測。一池泓然。霖雨輒應。

十四，香爐山。縣西三十五里。石峯峭起。高數十仞。中有洞門。宜水逕此。一大關鎮。其上古木槎枒。產九節菖

蒲。

十五，烏髭山。縣北十五里。一名烏土山。嶄然孤拔。上有仙菴。爲湘水右輔之內垣。盡於江口之息峯。及七里嶺

。山嶺有方石棹。仙人圍棋之處。腰有虎穴。石壁嶙峋。

十六，白面山。縣北三十里。在湘水之濱。爲縣水口。山產白石。可爲礎。壁立千尋。俯瞰清湘。魚嘴子。經此山

照成苗。

按此有兩大奇異。一，春夏之交。瀟湘水漲。羣魚卵育。經白石照成苗。漁人利之。兩岸浮竹筏撈魚所哺之子。自

此以下。百餘里。直至衡州漁歌互答。聲逐相流。洵湘東名勝也。此山以上。絕無魚苗可撈。非異事耶。二，該山石壁

懸岩。土人稱爲石齒。父老相傳。石齒不偶墮。墮微鄉榜中式。多寡。視墮數準則。其山本唐氏地。明萬曆間。知縣陳

勳。以土人鬻石取利。有傷水口。乃出官錢。買其地封禁。至今仍竊取未已也。所云。墮石中舉。一則語近迷信。是否

有驗。余未之見。亦姑妄言妄聽而已。

十七，禹勳山。縣北三十里。有石人。高三丈。勳峯高三里許。聳拔蒼翠。俯視湘江。相傳禹王疏河，曾在此山憩息。因以得名。

十八，仙嶺。縣北四十里。土人呼爲仙人岩。以仙蹤得名。有石高數丈。覆若夏屋。可容百人。有窟澗五尺。投以物。聲逾時始絕。石壁題刻甚古。現時香火極旺。

十九。縣北七十里。壁立數千仞。土人呼爲冲天臘燭。其上四面高。中甚平。登眺則湘隨嶽轉。如在目前。

六，大川 一，湘水。自祁陽縣。流入常甯西北界。與宜甯水合。春水從南來注之。沿岸經過市鎮。爲河洲，大堡，糧船埠，江口塘，柏坊，大漁灣，松柏等處。商業以柏坊爲最盛。北與衡陽。卽以此水爲界。春夏水漲。小輪可由衡通祁。交通極稱便利。

二，春水。在縣東。今名麥源河。自桂陽州流入。經縣東北。折而西。又經盟山及風仙山。北入湘。常未二縣。卽以此水爲界。帆船四季可通。沿岸重要市鎮。爲白沙陽嘉洲，衡頭，蔭田煙洲等處。商業最爲繁盛者。爲白沙。日日逢墟。殆與城市無異。商家資本最厚。有達十餘萬者。

三，宜水在縣西。一名宜溪水。源出塔山。北流與磁石水（卽潭水）會。又西北流注於湘。（會湘處地。名江口塘。帆船大者。春夏可達縣城。秋冬水涸。只能通小船。常寧商業不旺。卽以水太少故也。

四，潭水。在縣東。一名磁石水。源出天倉岩。逶迤而北。繞縣治後。其上謂之曲潭。又謂之曲江。其下謂之北河。西北流。與宜水會。謂之雙江口。水漲時。可通小船。

### 湖南各縣地理調查筆記

七三

### 湖南各縣地理調查筆記

七四

## 安仁

一，沿革 漢湘南縣地。晉以後。爲衡山縣地。唐武德間稱鎮。後唐清泰二年。割衡山之宜陽。熊耳二鄉益之。名安仁場。場址，志載，在宜陽熊耳之間。宋乾德三年。陞安仁場爲縣。屬衡州。咸平五年。縣令高岳。因縣境狹隘。奏撥衡陽之浦陽里。衡山之興德鄉。隸縣管轄。乃捐已俸。徙治於永安舖之香草坪。卽今縣治。（距城五里。清溪密桑地。有高長官廟。元明以來因之。清屬衡州府。民國以縣直隸於省。）

考縣城。昔皆土築。屢燬於兵。明正德間。甃以石。至嘉靖二年告竣。爲五門。東曰仰高。南曰來勳。西曰觀瀾。北曰迎恩。嗣開新南門曰毓秀。改建西門曰飛鳳。（民國十五年冬。主張廢城。自新南門至西門。已成平原）原有八景。曰鳳岡紫氣。（鳳凰嶺）曰熊峽紅霞。（熊耳山）曰泉亭珠湧，曰溪洞騰蛟，曰月潭夜色，曰雪嶺晴光。（侯曇仙一統志載侯堂仙）曰玉峯翠韻，曰奎閣鴻聲。（奎星樓久圯於水）城廂分十字號曰。仁義禮智信溫良恭儉讓。北城外。分熊耳，宜陽，興德，三鄉。內分八里。又連十都。都內共二十九全村。二十五半村。宣統二年。清廷有九年立憲之預備。改稱八區。村團仍舊。所管地段。極不平均。如城區僅轄兩村。而三七區。有八九村之多。縣內原保正，甲長，族長諸名目。頗具自治之雛形。今族甲無人統繫。區村長隨意推選。僅供呼喚。名存而實失矣。

二，山脈 安仁山脈。東南從雲秋山。（一名金紫仙。距縣一百二十里。與鄰接壤。）經紐學（有蔭亭）雞冠（上有石室）石龍（通郵邑。崎嶇絕峻。來往甚艱。建亭設茶。以便行旅。）新開夾石。白鶴諸嶺。過界首。（安茶互市之所。有關帝廟。兩縣商民建之。被共焚燬。現設國民小學。）一由楓仙（有神像三。驟雨輒應）至於大石。（巖巒峭壁爲縣通衢）舊由嶺下資舟以渡。明成化間。何賢鉉鑿石開道。清郡守。李扶經過其地。題仁者壽三字。鐫諸石永免甫上都扶馬。）排山黃牛至於寶塔。（山形似塔故名。舊有清溪書院）一由天元（又名古爽。以騎峯和尚字名也。騎



峯姓蕭湘鄉籍法徒四十八人。開派於郴，永，資，耒之間。明進士羅先洪。曾訪騎峯於此。至玉峯。（八景之一。宋少保周益公讀書處舊有書院遺址尙在）過黃龍朝天。至鳳岡。（八景之一。宋時建學宮於其上。韓大尉墓在焉。明嘉靖初。知縣袁達。建亭於此。以宴僚友。今廢）訖於軍山。（又名掛榜山。元進士陳元明墓在焉。）此脈在永樂江左。爲東南至東北一大支也。西南從五峰仙起（安耒分界）經大嶺（通耒陽）侯曇。（八景之一。岩巉聳峙。嶺雪晴霽。數日不消。）至元山。一由金紫洞。岡過白竹。九女。（有仙女廟）三了。至楊梅。（歐陽顛屯兵處）座金。（一名丁公山。有菴奉天姥仙。（奇峭雄峙，巉岩壁立，峯巒古菴列女仙像九）至西岡高嶺。訖於轡石寨。（孤峯峻峭。溪水迴環。頂平闊十餘丈可遠眺。）此脈在永樂江右。爲西南至西北。一大支也。中有數小支。一自大湖峯。（距縣一百二十里。安永分界。上有廟十七年火於共）經大湖山。（形如人跌坐。前列十八峯。名十八羅漢。繞觀音山腰。有古叢林。左右兩山類鐘鼓。菴前三峯圓淨。如供果狀。十七年叢林被共焚燬）婆婆山，及羊角馬頭，鐵砧，李朝洞，至於鷹漸巖。一自大木山（奉盤古神故名盤古仙距縣城七十里形勢高聳有泉名璞泉）南由珍珠，鳳形，五馬，大松至於布霞。北由穿石門（安鄘通道俗傳爲袁國霞所關）仙蹟里。佳及曹婆寨（方輿紀要山勢險峻。而路僻元平鄉人立以拒寇。又相傳曹婆聚粟給避兵者故名）竺穆寨下（上有真仙廟）板塘。至於神仙嶺。（上有廟今圯）一自江東仙（有廟火於共）經坳上佳。至石頭（小腰石穴寬廣。咸豐間。村人避賊於此）過吾家嶺。鳴磬洞五，馬玉龜，至於金獅巖，共三小支。俱縣治東南境。在永樂江左。又自仙斗月輪（形若月輪。左壁有圓暉。整潔如月。下有泉龍菴。泉不盈，不涸，應雨輒應）至於長岡。勾婁（民國紀元。建廟宇數楹。祈禱極盛。旁有鐘鼓。石叩之則鳴）至於岡寨。（有菴火於共）老龍菴。（內石洞七八重。遇早祈雨輒驗。相傳爲潛龍所宅）及新廳（有深池產魚細鱗無骨。俗謂之龍虱）蝦蟆菴。至於石門。（有古刹名恩慶寺。後有老君觀。榔縣何孟春未遇時。講學於此題有詩。十七年。寺與觀火於共。）南木山。至於蕭仙寨。（明初邑人周禮係長沙衛百戶曾屯兵於此。十七年菴火於共）羅山。至於熊峯。（山腰有菴。上有浮圖三座。橫亘東南。上下四區

#### 湖南各縣地理調查筆記

七五

#### 湖南各縣地理調查筆記

七六

。天然界限。八景一）大坳。覆共爲一小支。由縣治。東南迄於西南。在永樂江右。山脈大概於此。

二，水流 水以永樂江。爲經流。卽洙水上流別名也。導源於資興。崗嶺（彭山廟。上游二里許）西北流經永興邊地。入邑界尺灘。魯潭水注之。名永樂江。西行至鷹漸巖。浦陽港注之（出大湖峯）又西至江口洲。左受蓮花港。（出雲秋山）右受油波港。（出永興穆子坪。西北至安平司。（舊有巡檢署）澗下港（源不一）合大平港（出大木山）注之。又西。桐冲曹陂。（出興塘）石坡。（出樓塘）桐冲。（出巖嶺。韓德鴻之墓在焉）三港注之。東北至神洲河。石頭港。（出兆佳嶺）龍源港。（出老龍菴注之）至西北山口渡。澗頭港。（出五里松）灘頭港。（出茶陵洲灘）山口港。（出井下水仙諸處注之。又西北。至山口田。彭家港。（出仙人山）注之。西至大石嶺。湖竹港。（出元子山）東流注之。矮嶺港。（出棠子冲）大石港。（出木仙北）南流注之。南行至寶塔嶺。經熊峯。過金紫灘。金紫港。（出青嘉冲）楊柳港。（出尹佳山）注之。東過台頭渡。至鳳凰山。排山港（出天元山）注之。西過南渡中渡。經縣治。過南門大洲至西渡。狀元洲。在其右。相公洲。在其左。環繞之龍舟港。（出廟冲）西渡港（名尋樂江。出和樹下）泉亭港（出長角冲）興隆港（出香花山）宜陽港（出耒陽觀音閣）注之。又西渡至軍山。新渡港（出公子冲）軍山港（出七里塘）注之。北過青石灘。山下港（出陽梅寨）浦口港。（出樓下冲）注之。東至觀前。觀前港。（出大塘）寮山港（出塘下冲）注之。又北過郁水塘。插磨刀渡。至紅石灘。白沙港（出衡山界）注之。又東至烏陂渡。烏陂渡（出上富冲）井背港（出黃錫冲）注之。又東過長灘。澁塘港（出澁塘）烏珠港（出停候）注之。又至江口雙源港（出黃獅潭）注之。自此經草市。會洙江入湘江。各港之中。源皆淺近。不通舟楫。卽永樂江。至秋冬二季。舟楫亦甚便。故商業蕭條。本地船戶極少。所往來者。衡陽常寧兩郡而已。

#### 四，疆域

疆域東西狹。而南北長。四界所至。道路逼仄。又紆徐委婉。交通極感困難。今幸以工代賑。安段。已告成功。而安龍一路。現正修築。如賑款不中斷。今夏即可竣事。惟東西尙須籌畫耳。東界茶陵，醴縣。南界永興，興寧。西北界衡山。西界衡陽及耒陽。東北界攸縣。此安仁地理大概之情形也。

## 酃縣

一，沿革 漢茶陵縣地。宋嘉定四年。始析置酃縣。屬茶陵軍。元屬衡州路。明屬衡州府。清因之。民國以縣隸於省。

二，地勢 酃縣地勢低窪。羣山高聳。南鄉與資興桂東毗連。西鄉與安仁交接。東界江西龍泉。東北界江西永寧。西北界茶陵。每逢交界地點必有崇山峻嶺。為天然之區別。山界縣亘。至二十里。或三四十里不等。惟東鄉密邇江西甯岡。地稍平坦。北鄉相去十餘里。即茶陵界。

三，區劃 城內雖有東西南北四門。其實祇有三鄉。共分為十一都。辛亥改革而後。因選舉關係。劃自治區域為四區。九，十，十一，各都為東區。七，八各都為南區。一，二，三，各都為西區。現在發生派款。均由四區平均負擔。

四，面積 全縣面積約計一萬一千七百里。山地約佔全面積三分之二。

五，山脉 山脉。俱發源於邑東萬陽山。分左中右三支。左支南行。羊橋山。大姑山。歷大楓嶺折入西區。黃茅墩。七寶山至鹿原坡。結炎陵。中支自團蒼山。過金鐘山。東北之茅嶺。折入崖嘴寨及斷丫嶺。過十里山。分水均至大壘上。直登神仙界。大峯墩。左達青台山。筆架峯。右支分注江西。

六，河流 河道分三大幹。一為洙水。源出大桂山。一為泥水。源出大平嶺。一為沔水。源出萬陽山。然皆淺喘。難通船筏。

七，縣治 縣城面積。僅一方里許。城牆高約一丈。頗稱完固。城中每日逢墟。土貨麇集。

八，名勝 醴醴泉香。梅山朝旭。桃花春漲。湘剌流夾。秋山遠靄。青台靄嵐。天半曉鐘。白雲靈谷。為酃縣

### 湖南各縣地理調查筆記

七七

### 湖南各縣地理調查筆記

七八

八景。

九，氣候 酃縣氣候溫和。居山較為寒涼。每至盛夏。朝不離夾衣。夜不離絮被。且平原低下。煙瘴既密。潮濕尤重。新秋涼起。瘧疾大發。傳染所及。死亡相繼。所產稻谷無多。不足一縣之需。其高山寒涼地方。成熟較別縣為遲。間有延至九月十月。始能收穫者。除東鄉仰給甯岡之米。南鄉仰給資興之米外。貧苦之家。多賴雜糧接濟。

## 零陵

一，沿革 漢置零陵侯國。屬零陵郡。後漢移郡治泉陵。即今治。三國初隸蜀漢。後屬於吳。隋省郡置縣。明洪武初。改置永州府。前清仍舊。有屬縣八。鼎革以還。州不統縣。改稱永州府。不期年。裁撤府名。零陵仍降為縣。此沿革大略也。

二，地勢 零陵宅岨蟠深。為荆湘西戶。縣治設門有七。為東，南，北，大西，小西，太平，瀟湘，諸門。繁盛市廛。只有正街一帶。西門外柳子街次之。街道窄狹。現建築委員會。開始拆讓。全縣面積。東西廣。二百一十里。南北袤。一百五十里。惟東北較低於西南。地勢使然也。

三，疆域 東界寧遠。西界東安全州。南界道州。東北界祁陽。北界邵陽。此就陸路方面而言也。

四，水流 水道所出。有瀟湘二水。瀟水源出寧遠縣。經道縣之麻灘。流入零陵境。曲折至縣城西北五里許之瀟洲出口。即俗所謂瀟湘合流處也。湘水源出廣西興安縣。自東北流經全州至黃沙河。折入零陽。與瀟水會合。順流直下。一葦可航。春夏水漲時。可馭小火輪。秋冬水涸。舟行不免濡滯耳。

五，名勝 零邑山水洞岩。不乏名勝。試述於下。

一，曰淡岩。距城南二十五里。岩洞奇奧。壯若覆盂。有明岩。黑岩。兩處。可容萬人。

二，曰朝陽岩。去城西二里瀟水之澗。岩口東向。當朝曦初升。煙光石氣。激射成彩。昔元次山維舟岩下。名曰朝陽。反正以來。前督軍譚駐節來永。重行修理。岩洞生色。

三，曰綠天菴。出東郭左行里許。昔唐僧懷素。遯跡於此。種蕉學書。名馳京洛。此外愚溪翁峯，香峯，羣玉，賽朝陽，諸名勝。載在縣志。姑不贅。

### 湖南各縣地理調查筆記

七九

### 湖南各縣地理調查筆記

八〇

六，氣候 氣候本隨寒暑為轉移。零陵地方。並無奇寒酷暑。較之湘南各縣。其氣候相同。春季雨量最多。秋季稀少。十有九晴。地氣容易乾燥。塘井涸竭。可想而知。森林未及講求。童山濯濯。彌望皆是。以致水源不能呼吸。一遇旱歲。迎神求雨。舉國若狂。迷信神權。牢不可破。皆由氣候處在溫帶。人民多逸惡勞故耳。

# 祁陽

一，沿革 漢泉陵縣地。三國吳析置祁陽縣。以縣北祁山爲名。屬零陵郡。宋泰始初。屬湘東郡。五年復故。隋省入零。陵縣唐武德四年復屬永州。貞觀元年省。貞觀四年又置。歷宋元明清不改。民國肇興。廢除府制。縣名仍故。惟不隸於永州。

縣城向在縣東南。俯臨大江。元時屢被江漲淹沒。明正統時。常有苗警。至景泰三年。巡撫李實。命知縣王元觀。移築東北高阜。卽現在縣城。崇禎十三年。大興土木。擴城之役。逾年告成。城週圍約七里餘。有門七。正南曰長樂，俗名驛馬。東南曰黃道曰迎秀。正東曰瀟湘。東北曰迎恩。俗名壽井。正北曰甘泉。西北曰朝京。俗名羅口。清康熙初以瀟湘門。有碍風水。閉塞至今。城基純用石砌。異常堅固。

二，疆域 祁邑縱橫。各百餘里。東界衡陽常寧。北與西北界邵陽。西南界零陵。南界寧遠。四境人煙稠密。糧食不敷。率由於此。城以內。除縣前。及大興，上興，正興等街。商務較爲發達外。其他各街巷。商店少。而居民多。迎恩門內。建有學宮。其間風景甲於全城。泮城迴瀾於前。龍山聳秀於後。右有泉水湧出。味頗甘因名甘泉。左側流入泮池。天旱不涸。清冽可愛。池悉種荷花。當夏秋間。翠蓋紅蕖。掩映綠波。清香撲鼻。爽氣宜人。昔人稱學宮八景。其三。卽爲龍山秀靄。泮池迴瀾。甘泉荷雨云。

三，山脈 祁之四境。山川頗多。不勝枚舉。而其關係較重者。約有數處。山則若祁山，若熊嶺，若四望山，若三面山。祁山在縣治北十五里。雲山崎立。石骨高撐。脈絡蜿蜒。形勢削牙與衆山環裏縣治。爲祁屏障。祁陽命名。亦由於此。熊嶺。在縣治東北三十里。山勢峻嶒。磴道盤曲。爲祁陽東北門戶。明監司嚴起恆。曾建關其上。屏翰一色。山有郵亭佛閣。行人憩焉。四望山。在縣治西。一百二十里。高峻異常。每當天開霽。登其巔。可望零陵，祁陽，桂

## 湖南各縣地理調查筆記

八一

## 湖南各縣地理調查筆記

八二

東，邵陽四縣，因以得名。元時。湖南盜一什。曾嘯聚於此。旋爲左丞劉國杰所破。邇年紅匪。亦多藏匿是山。出擾祁之西境。三面山在縣治北百里。一名邪黃。其山一面祁陽。一面衡陽。一面邵陽。登其上。則祁邵衡三縣。儼然在目。

四，水流 水流。則湘江爲經。源出廣西新安縣之海陽山。西折行百餘里。至分水潭。東流爲瀟。北流爲湘。湘水經全州。至永州北。湘口與瀟水合。是謂瀟湘。由柘州灘入祁境。六十里。繞縣城而北。經白水。歸陽糧船埠等處。合桂陽諸水。過迴雁峯。直下衡州。至城北。石鼓嘴與蒸水合。是謂蒸湘。此湘江來去之大略也。而又有緯流焉。據湘上游。則縣北之祁江煙江。合湘下游。則縣東之清江，白河，縣南之白水。祁之水路交通概在是矣。

五，名勝 名勝之區。足以供人之游玩者。首稱浯溪。在縣南五里。源出三泉嶺雙井流，遶漫郎宅，渡湘橋，北入湘。自元次山。擊險探幽。隱居此地以人傳。泐石諸銘。深情繚邈。而中興頌。得魯公書尤爲至寶。是以名公巨卿。過者必遊。遊必有識。祁陽縣志。稱浯溪八景。一，浯溪漱玉。二，鏡石含輝。三，唐亭六厭。四，磨崖三絕。五，晤台晴旭。六，宸尊夜月。七，香橋野色。八，書院秋聲。現台亭橋石。磨崖宸尊俱存。惟書院久已廢圮。游者爲之太息。其次爲萬卷書巖。在縣東三里。文昌塔前。石壁屢疊。望若書卷排比。中一洞。下瞰湘流。淨綠盈目。清乾隆時。曾建永昌書院於其上。祁邑文人。多發軔於此。現改修縣立第一高小。規模頗稱擴大。前長沙令甘慶增。鐫書巖天榜四字於巖石。其門人周繼勛。鐫萬卷書巖四字。並銘於右。撫今思昔。亦令人摩挲不置也。

六，氣候 祁邑接衡嶽。帶湘枕江。山川奧區。風氣不齊。春或多雨。至夏則疏。夏或過炎。而至秋仍冷。端午後衣葛。重陽後衣棉。四時之氣。未必如其候。然以較嶺表之蠻煙瘴雨。苦霧炎蒸。則有間矣。

# 東安

- 一，沿革 漢泉陵縣地。晉分置應陽。縣屬零陵郡。隋省入零陵縣。宋雍熙元年。始升東安場置縣。屬永州。元明清。迄無更改。民國亦因之。惟縣直隸於省云。
- 二，面積 全縣面積。據縣志所載。約一萬零五十方里。縣治偏於縣之西南隅。城廣約一方里。城堡約一丈。現多頽圮。城內僅啓東南三門。相傳開北門。則多虎及盜。故常不啓。
- 三，地勢 全縣地勢。形似芝草。南部面積較寬。約占三區。東西及北部。面積則狹長。占有五區。
- 四，疆界 東與東南界零陵。西南與廣西全縣交界。西界新寧。東北界邵陽。西北角與武岡接壤。
- 五，山脉 東西兩部。均多大山。自邵陽蜿蜒而來。最高者河區之紫雲山。爲東安，新寧，武岡三縣之交界處。該山聳出雲霄。雖在盛夏。亦須着棉。昔五代政衰。莫搖生聚。環山東西盡瘡痍。迨明永樂時。方將掃蕩蕩清。附近唐廖二姓居之。稱爲民瘼。在前清。每年派兵前往考察。是否安靖。民國成立。此舉遂廢。山下流出之水。極爲利害。外人及體弱者沾之。則生瘡疾。輕者。數月方愈。重者。常病一二年。其次爲三水區。與祁陽交界之四望山。重巒疊障。周圍數十里。內有茶園。有田數百畝。民五以後。遂爲匪窟。幸未與鄰省毗連。故剿滅較陽明山爲易耳。
- 六，區劃 全縣在清時編爲十鄉。至民國時。改爲八區。近郊曰城廂區。西南與廣西新甯接壤。曰三河區。位於西南與零陵交界。曰仁智區。曰仁壽區。與三河區毗連。曰恭安區。在縣之東部。與仁智區。及零陵交界。曰南應區。北應區。均應水經過之處。曰三水區。在縣之北部。區以下。在前清時。稱爲都。民國改編。遂稱爲段。全縣共計七十八段。各區面積。以恭安區最廣。三水區次之。城廂區最狹。然相距懸殊。實有重劃之必要也。
- 七，交通 東安。僻處邊陲。河流急湍。交通素不便利。物產運輸殊感困難。以致風氣閉塞。文化亦受影響。

## 湖南各縣地理調查筆記

八三

## 湖南各縣地理調查筆記

八四

縣中河流。可通舟楫者。惟湘水與大陽江。

湘水自廣西全州黃沙河。至柳浦入縣境。過城廂區之綠埠頭。折入仁智區之大江口。石期市。台凡市三段。再由該區保坊之倒乍頭。入零陵。自石期以上。驚濤淺灘。春漲迅奔。水落之時。灘流艱折。灘名有挂把粽子。馬腦釣。豬石磨盤。諸號。自馬羈舖。東流十里。有石陵，谿洲，香水諸灘。故行舟甚困難也。

大陽江。發源於三河區之李竹山。距舜王山。十五里。又名清溪水。經縣城。東北流入。仁壽區之白芽市。折至恭安區之小江口。復由小江口。南流至大江口。與湘水會合。自白芽市以上。灘多水淺。舟楫不通。白芽市以下。河水稍寬。亦須春漲。方能通舟。及至小江口。灘漸收少。仁壽恭安兩區。及新寧所產之紙。多從此處下河。在商務上。頗占重要地位。然因偏於一隅。灘漸過多。迴曲頗甚。對於全縣交通。尙不得稱爲便利也。

陸路。有大路小路之分。大路。又可稱爲縣路。或區路。面積最寬者。爲東邵路。上通廣西。下至邵陽。自縣城。至邵陽五峯舖。計長一百六十里。其間僅三水區之花橋。至鹽井舖一段。有峯巒三處。亦不甚高。餘均平坦。前歲建設廳。曾擬此路爲湘桂汽路幹線。以其可省工程數百里。易於修築。曾列爲第一期工程。限十七年六月完成。嗣因湘南路務代表反對。遂作罷論。然此路與省縣皆有關係。良以東安地勢。係一直線。此路如能興修。全縣皆可交通。交通文化。均受其益。東安出產。以礦，紙，爲大宗。此外藥材，桐，茶油亦多。且多輸出省外。產地均與路線相近。此路成功。運輸便利。發達未可限量。政府收入。亦必倍增。乃公路局不察情形。竟將路線變更。改由武岡至東安。果爾。不但東安未得利益。卽經路線。多屬崇山峻嶺。工程費用。亦較原路增多。甚望路局體察情形。規復原案。則東安民衆。受賜多矣。

路之種類。可分爲石板路，小砌路，跳脚路，三種。石板路。以大石板砌成。小砌路。以河溝中小石子組訂而成。跳脚路。卽每隔一步。置一石磚砌成。若以全縣統計。石板路可占百分之七十。小砌路可占百分之二十。跳脚路可占百

分之十。路之修築多由地方紳士捐資修砌。蓋鄉間以架橋修路。爲人民最大功德。故一般民衆皆樂爲之。

**八，古蹟** 縣中古蹟不多。縣志所記者。多近神怪。且亦虛有其名。時至今日。多無記載之價值。茲就其最著者。分列於後。

孔明台。臺在西山上。相傳蜀相諸葛武侯。經畫南四郡。遂留此痕迹。登覽山城。悉見曲折。腰爲文廟。係席寶田宮保所建。

諸葛嶺。嶺在對河東南隅嶺巔。有淺壕圍繞。相傳諸葛以軍師將軍督零桂軍賦。嘗駐於此。下有大石一方。鑿有漢營古蹟四字。雖風雨剝蝕。現尙明顯。

吳公塔。東安重許之陰陂廟。有七級浮屠一座。顏曰。吳公塔。係乾隆時。知事吳德潤所造。憑臨予望。頗有衆山皆小之概。

幽巖。巖在城北二里許。五里峯內。故又稱五峯巖。相傳內有九洞。景緻絕佳。昔人多遊覽。故題記亦衆。

兵書峽。峽在沙埠頭。湘水屈東二里。峽石懸厓。上有木櫃。舊云諸葛藏書之處。行舟過者。莫不瞻想。明季嘗遣使取視。惟有巨骨。乃累輒八行。爲方匣之狀。其半傾落。類人所爲。然架構難登。意不知何人致此。唐宋載無徵。解大紳。乃有題詠。蓋名起元代。其匣至今三變矣。

九龍巖。巖在蘆洪市。東約一里許。風景清幽。歷代遊題甚多。

以上均屬古蹟之最著者。其餘各處名勝。縣志記載甚詳不贅。

#### 湖南各縣地理調查筆記

八五

#### 湖南各縣地理調查筆記

八六

## 道縣

**一，沿革** 漢置營浦縣。屬零陵郡。三國吳。分置營陽郡。晉初省。仍屬零陵。東晉又分置營陽郡。梁初置永陽郡。後兼置營州。尋廢。隋平陳。郡廢爲永陽縣仍屬零陵郡。唐武德四年。改縣曰營道。復置營州。五年改爲南營州。貞觀八年。改爲道州。十七年廢入永州。上元二年復置。天寶初。改爲江華郡。乾元二年復爲道州。五代屬湖南。宋亦曰道州江華郡。元至元十三年。置安撫司。十四年改道州路總管府。屬湖廣行省。明洪武初曰道州府。九年改曰道州。以州治營道縣省入永州府。清因之。民國以縣直隸於省云。

**二，疆域** 縣西界廣西之全州灌陽。東界寧遠。南界江華永明。北界零陵。西至永明縣界五十里。灌陽縣界六十里。南至江華縣里界五十五里。東至甯遠縣界四十五里。北至零陵縣界九十里。西北至廣西全縣界一百里。面積一萬一千八百四十方里。

**三，地勢** 地勢據上游之永州。西連五管。北達三江。四面山環。屹然重鎮。顧景范曰。從道州而風馳於富川。臨賀之交。則兩粵藩籬盡撤矣。亦以嶺南形勢。盡在嶺北故也。而隴河一帶。兩岸高峯聳峙。一水中流。上視天際。如同匹練。縣亘六十里。形勝比於巴峽。尤爲北門之鎖鑰焉。

**四，山水** 營山。在縣西四十里。一名春嶺。爲五嶺都龐山之脈一險嶺。即廣西之灌陽。大光嶺。在縣南七十里。一名蔣居山。爲五嶺萌渚山脈之一。險嶺。即甯遠之九疑山。兩山東西相峙。高各極天。爲縣之屏障。去縣北五十里爲宜山。孤高拔起。凌跨十餘里。四面環觀。斜方如一。境內言山之秀者。必稱之。濂溪發源。縣西二十五里之聖脈泉。爲周子產生之地。東南流。合營水右溪。至縣城西南。合沱水。境內言水之秀者必稱之。沱水，自江華來經縣城。東流至青口。合瀟水。航行直達長沙。瀟水一部分之交通。頗爲便利。

五，土宜 環境廣袤。不過百餘里。山多田少。田之高者苦燥。低者慮衝塘。田旱即成災。井田源深者無患。其最可恃者。爲橫壩田。築石或木堵水。橫灌田間。一堤可溉數百畝。旱反豐收。如營樂，蔣居，宜山，瀟川，大洞諸鄉是也。然地雖少膏腴。人則勤於耕種。故諺云。天下大亂。此處無患。天下大旱。此處得半。蓋信然矣。

六，勝蹟 元山。在濂溪祠後。奇石靈秀。明州守王會。題曰太極峯。元石，雲石，介石，皆在焉。而元石尤奇。民十二年。縣知事歐陽紀瓊。建亭其側。名元亭。迤邐與石相接。四圍繚以短垣。風景絕佳。今縣人已議改爲中山公園。

虞山。在舊州學署後。營陽記載。此爲舜南巡止宿處。唐元結。曾立舜廟於此。並將所上表狀。篆刻石壁。今廟廢。刻石亦磨滅。惟存虞山二大字。及無名氏所題七律一首。

斌山。在縣城南岳行宮後。石峯奇瑰。上有石。刻曰斌山。山下有池曰龍泓。西南有石井。曰丹井。其頂曰駕鶴峯。蓋畢肖云。下刻詩文頗多。今已漫滅。

玉城山。在縣府之東南。司塘之左。怪石嶙峋。樹木蒼翳。前人刻石頗多。今不可辨。

窠尊石。在縣內報恩寺西。縣高小學後。唐元結刻銘於其上。字皆古篆。後人爲亭。覆之。名窠尊亭云。

含暉巖。在州南四里。又名斜暉。巖石洞如屋。東南二門。有泉從石罅中出。極清冽。洞外石之最高處。刻水天一色四字。款署蔡邕書。字係行楷。恐後人僞託也。

中郎岩。存縣西三十里。相傳漢張騫經此故名。據石壁巔。地勢雄勝。緣磴而上。如升樓閣。中有石柱八。謂之擎天八柱。右有小口。梯而入。昂然開張。有石若婦，若童子，若田，若井，形狀不一。但晦。須火燭之。乃得其妙。其下水聲潺淅。乍令人驚愕。外出由地中行。渺不知其所之。蓋奇境也。

華巖。在州西十里。兩巖相對。一明一暗。明者爲華陽巖。暗者爲華陰巖。

#### 湖南各縣地理調查筆記

八七

#### 湖南各縣地理調查筆記

八八

月岩。在縣西三十里。爲周子讀書悟道處。名勝志云。東西兩門。望如城闕。當中而虛。其頂自東望之。如月上絃。自西望之。如月下絃。中望之。如月之望。故名。又以東西相通。亦名穿岩。

七，氣候 縣居湘省之正南。地屬溫帶。氣候和暖。得春最早。草木易於蕃蔚。雪不盈尺。冰不累寸。大雨雹風。不多見。霖雨時有。即大旱。亦鮮逾月。夏月遇雨輒涼。冬月遇晴輒溫。諺云。四時皆似夏。一雨便成秋。其大較如此。

春冷主雨。夏冷主晴。蚯蚓鳴溝。水臭主雨。夏夜有風主旱。諺云夜風攸攸。乾死泥鰍。蓋父老積驗所得也。

# 寧遠

一，沿革 漢置冷道營道二縣。屬零陵郡。東晉改屬營陽郡。隋省冷道入營道。仍屬零陵郡。唐武德四年。改置唐興縣。屬道州。長壽二年。改曰武威。神龍元年復故。天寶元年改曰延唐。大曆二年析延唐西北地置大歷縣。自此為延唐大歷二縣。皆隸江華郡。五代時屬楚。改曰延昌。唐同光初。復名延唐。晉天福中七年。改名延熹。宋乾德三年。始改延熹。名甯遠。省大歷入焉。於是二縣又併為一縣。屬道州江華郡。元改道州江華郡。為道州路。甯遠縣屬之。明初。改道州路為府。洪武二年。平章楊璟克永州。李文鄉歸附。遂因舊名立縣。屬隸道州府。洪武九年。改道州府為州。永州路為府。甯遠屬永州府。崇禎二年。衡州司馬張恂。以甯賦倍地遠。請割縣南北二鄉。一十三里。另置新田縣。在縣東北境。同屬永州府。自此又分二縣。清因之。民國十七年以縣屬北鎭鎮。分割於陽明縣。今陽明廢。縣境當亦復原矣。

二，古蹟 一，春陵城。道州志。謂舜南巡。崩於蒼梧之野。後開九疑大阜之中。有鐘自春。覓之。得韶樂遺器。自春擊於陵阜。故有春陵之名。漢武帝。元朔五年。封長沙王子買為春陵侯。其地今在寧遠西鄉。城址尚存。後析置春陵。復改春陵。治皆在此。未建國以前。為春陵鄉。屬長沙郡。按故址在今離縣治。五十五里。柏家坪。舊為北屏鎮。今屬第八區。土墩週匝。約半里。成正方形。高不逾丈。上生樹木。中間田疇。土人云。昔時耕種。往往發現漢甌。東西橫通一道。殆即古之城門。城西數武有春陵侯廟。城北里許。有春陵墓。嘉慶間。知縣會銓。豎碑墓門為之記。有云迄今二千餘年。樵牧者。不敢動其塊土。野大焚燒。近墳即止。指為光武發祥之基。詢之土人。亦然其說。但城址太狹小。恐非城址。殆藩侯邸址也。

二，冷道城。縣志載。漢元鼎六年初。置冷道縣。在蕭韶峯下。距今治三十餘里。遺址猶存。按故址。即舊東寧鎮。

## 湖南各縣地理調查筆記

## 湖南各縣地理調查筆記

之延唐觀。在培植李氏村旁。今屬第二區。瀑，灑，仙，政，濬，諸水。合流經此。曰冷道水故名。遺蹟已久湮沒。不若春陵城顯著。土基隱現於荒煙蔓草中。當地人士。多不知其所以然。

三，甯遠城。縣志載。宋乾德二年。乃遷今治曰甯遠。明洪武二年。知縣朱公慶。更子城。為土城。高八尺。厚三尺。周圍三里。此土城之始。嘉靖十八年。知縣周諒。重修扁其五門。東曰文昌。西曰武定。南曰布憲。北曰拱辰。小南曰會濂。嗣後屢塌屢修。百姓疲於城工。為縣之累。萬曆二十年。知縣王時春。始鳩工督造。選巨石。四圍環砌。二十二年工竣。赫然改觀。縣民由此免累。此土城改石城之始。按今城基週圍。人行步三千一百五十五步。成橢圓形。東北高。而西南低。僅東西南北四門。城中曠地甚多。街道湫隘。民十六七二年。陷城四次。以十六年七月二十四日。唐森。周文。桂馥。陳光保。賀三哥。歐陽天化。張瀛。王顯林。諸匪合軍之役為最慘。縣長楊定遠。挨戶團總局副主任姜寧。均被戕。人民死難者。幾二千人。縣署焚燬。迄今縣政府。猶設縣議會內。至若城牆塌壞。惟餘殘磚。蕭條不堪入目。是十七年六月。陳匪光保所折毀也。

四，舜陵。孟子言舜卒於鳴條。史言舜崩于蒼梧之野。于是聚訟紛紛。實則舜之南巡。蓋已有禪禹之意。去國恐唯不遠。古人若太伯之遜吳。介之推之隱居綿山。皆竄居深山窮谷間。以其示避位之堅決。九太史公。蔡中郎（玉瑄岩有石刻蔡邕銘）唐之柳州。張謂，元結，均有記述。宋名宿。題詠尤夥。按陵在今縣治南。五十九里。三分之一。九疑營在舜源峯麓。千岩競秀。萬壑爭奇。正殿一楹。繚以紅牆。制樸古殿。後閣中。供石碑。隸書曰帝舜有虞氏之陵。書者姓名及年月日均無。殿旁舊有香杉十五株。殿內有大楮樹二株。香杉。云于清光緒甲午年。萎蕪。楮樹今餘一株。枝葉青翠。團圍如張蓋。終冬不凋。木中空可臥人。勁鐵石。洵數千年物。兩廡碑亭中。歷代奉祀使者。刊碑紀事。無慮數百。邑先儒，樊在廷，九疑山志。謂三代祭舜于大陽溪。秦漢以來。立廟在玉瑄岩。前百步。明洪武四年。遣編修雷燧致祭。乃遷廟於舜源峯下。或非之。而淺見者。乃以舜葬於此。為不經之談。殊不知九疑。疆連嶽南。雄控百粵。萬谷



潭會。林木蒙翳。其崇隆粵衍。包絡全楚。載在祀典。埒于五嶽。元次山。至欲南嶽易此。而乾隆時。邑令葉於梅。虞陵紀要。言之甚詳。

三，疆域 甯遠疆域。成狹長形。由東至西七十里。由南至北二百六十五里。由東南至西北一百九十里。由西南至東北七十里。東界新田嘉禾藍山。西界零陵道縣。南界廣東之連州。東北界常甯。北界祁陽。

四，地勢 南嶺峙其東。九疑亘其南。西山繚其西。春陵蔽其北。崇山峻嶺。四面環繞。實爲一高原地。中間田疇沃衍。溪河交錯。田洞之巨者。南若大陽洞水市一帶。北若禮士灣平田一帶。良田動以萬畝計。形家謂其地脈由南幹。經黔粵。起蒼梧入九疑山。至三分石。融結一峯。高插雲漢。其一支由西南轉北爲魯女觀三界峯。經洪洞大陽一路。岩層岫衍。至嶺屹然而止。一支東行趨北。爲金牛嶺。千宵蔽日。奇秀不可名狀。出南嶺。過狹迤邐曼衍。至盤石墟。至五里坪。分支右往新田。大觀嶺。至永州。左自石城沙子嶺。過大谷。至大富山。忽轉而南。徒然而止。是爲縣治。落脈如駿馬下坡。臨崖一勒。卸爲平地。復獨起遺遙岩突立不倚。四面皆平原沃壤。蜿蜒起伏。如牽絲曳綫。至四朝岡。復微微隆起。縣治麗焉。冷水繞之如環帶。對面則鼇頭印山。東西相峙。夕陽晚眺。風景如畫。

五，名山 九疑山。在縣南六十里。今屬第四區。山下有舜祠。歷代祀之。其山蟠某蒼梧之野。峯秀數郡之間。羅巖九舉。各導一谿。岫擊負岨。異嶺同勢。遊者疑焉。故曰九疑山。林木茂盛。終冬不凋。舜廟櫺戶牖。封鎖經年。無珠網及塵漬。有九峯。曰舜源，娥皇，女英，桂林，杞林，石樓，石城，朱明，簫韶。漢蔡邕九疑銘。曰巖岩九疑。峻極於天。觸天膚合，與播連雲，時風嘉雨，浸潤下民，茫茫南土，實賴厥勳，逮于虞舜，聖德光明，克諧頑傲，以孝蒸蒸，師錫帝世，堯曰授徵，受終文祖，璿玑是承，秦階以平，人有以終，遂葬九疑，解體而終，登此崔嵬，如託靈神。宋道州刺史李襲之。刻於玉嶂巖。信名山也。舜源峯。東有紫霞巖。昔人勝傳其美。其實巖分二層。外崖石壁千丈。窮隆軒敞。石乳成雲霞花鳥龍蛇諸狀。盤旋懸結。蒼翠悅目。內巖。則入口太狹。躡陟爲難。雖有風洞，雨洞，讀書

湖南各縣地理調查筆記

湖南各縣地理調查筆記

堂，鹽梅田俱奇。亦略具雛形而已。惟九江渡極清冽。巖頂高峻。仰視可落帽。巖身深邃。不可究極。亦奇境也。

春陵山。在縣北九十里猴坪村。今屬第八區一名仰山。五峯相接。峯岫秀拔。橫亘百餘里。高出雲表。爲縣西北一帶羣山之宗。其下有白水陂。爲春陵潞水所出。其上舊有光武廟。已廢。今餘古石獸一。故又曰落陽山。猶南陽白水鄉之稱春陵也。

雲霧山。距縣治二十里。今屬第三區。爲縣東巨障。橫亘十餘里。高約三里。遍植松樹。遠望雲霧滂然。迤南岡巒起伏。由藍山境。繞出九疑。直接蒼梧。臨賀諸山。迤北。則大富山。兩峯對峙。宛若城郭。昔時山上梵宇最多。今止存敗寺三四而已。此外尚有西山。屬第七區。有大富山。屬第一區。亦邑中名勝也。

六，大川 瀟水。出九疑山。三分石。在縣南一百里。三峯直立。有清泉湧出。峯巒成瀑布。其左右二派。分東西粵。中一派。倚峰直下。入地潛流。是爲瀟源。今所稱父江源也。向北蜿蜒數十里。至三台山。水始湧出。北至魯觀。池水（亦曰母江）巢水（亦曰子江）入焉。又北至龍巖西合灣江水。又東北至太陽潞。西合桂嶺水。又北經梅郵嶺。東合梅嶺水。又北過永樂山。東合永水。又北至江口。冷水注之。又西北至兩河口。都潞水注之。又至小江口。仁水注之。又北至小江口。入於道縣之境。此水澄泓可愛。故瀟水涵青。列爲八景之一。

冷水。源出舜峯。左有二泉。深碧而甘美。伏流至葛蒲間。北流迤太平路亭。又東北至瀟潞。與仙政鄉水會焉。又東北迤瀟潞峯下。瀟水注之。又東北過古冷道縣。又東北迤冷水舖。又西經今縣南。舊名巽江。又西北至兩河口。都潞水注之。又北至江口。與瀟水合。頗能行船。若加以疏濬。則運輸便矣。

春水。出春陵山。水經注所謂都潞水。流分四支。二支出山之陰北流經新田縣。爲新田之春水。自磴子凹流出。亦稱椒源水。南流經石梯嶺。至青水橋。納雙蕩甘蔗諸水。南流經平田邨。而過故春陵城之墟。又南流至禮士灣之蓮橋。而會於東春。一爲東春水。出分水嶺。西南流經石家洞。黃江源水。東來注之。又南至桐木塘。限江西來注之。又南來

潯浪石橋。鯉谿諸水注之。逕洪碛。至蓮橋。何仁鄉。腰江水東來注之。又西流至禮士灣。羸獅潭。合西春之水。二春合流。南經廣濟區。馮石水。自馬龍橋來注之。又南而西。經仁澤鄉。秀水注之。至董洲兩河口。與冷水合。乃西北同會于瀟。以入隴。

仁水。源出西山熊嶺。水分三支。一出嶺北爲縣江。由小帶至縣口。會隴江河。一出嶺西。爲碓江。一出嶺東。爲仁水。清流如帶。由西山洞口。灤洄曲折。循山而南。沿岸多重崖絕壁。合五丈源蕩蘆桐源扶蘆諸水。西至石柱壩。碓江水北來注之。又南至婆婆岩最險。西折至樟木洞茶谿水注之。又經流西嶺。羣山東水。勢若壺口。瀟湧澎湃。溪流漸廣。但巨石橫梗。舟不能至。又西行十餘里。至小江口。會于瀟水。

七，附記 甯遠四面多山。南北西均有猿。僅東境無之。或曰猿。卽荆蠻。蓋盤弧遺種也。甯遠猿分高山。平地二種。平地猿。同化者多。清季與齊民無異。多屬南北猿。卽散處。舊南聯鎮。九疑等處。北屏鎮之上羅等處。及今陽明縣諸地之新籍人也。高山猿。則仍其舊。所居皆深山重阻。人跡罕至。推墜跌足。衣服班爛。婦女最愛佩銀器。刀耕天種。耐飢忍苦。履險如坦途。舊西安鎮所屬之猿人。及南猿之居九疑以南。與江華。藍山。接界等處多屬之。官司祭虞陵。猿總率童男女來。笙歌跳舞。給以錢帛而去。考史稱南蠻外蠻內黠。易叛難服。猿人與之無異。傳聞宋時曾設都司。於石家洞。控制北猿。其地舊爲康濟鄉。今屬第九區。元因之。明洪武間。元逃軍杜回子。由武岡竄入。迫脅猿寇。奉虎晚等數萬人。橫行搶掠。營陽侯璟統兵駐道州。猿民負固。八年不克。元都司。石霞莊之子玉生。白侯議撫。乃使玉生入山。招良盤信揚季等出投降。明庭卽勅玉生。世襲參將。管轄九溪十八洞四十八源。猿乃宴然無事。明清鼎革之際。猿人沈希先。聚衆劫掠。流毒遠近。清順治四年平南大將軍。恭順王檄玉生孫。佐善平之。奏勅襲參將。仍轄谿洞。邑人石光陞。控馭北猿論。言之甚詳。而南粵猿。則於明萬曆間。因粵寇陳世祿。漏網九疑七峒。訓兵謀叛。諸猿風靡。六年弗賓。後以知州蔡光。躬入招撫。猿目盤法勝。內向。率妻子來歸者。三千餘人。立籍承租。悉爲良民。

#### 湖南各縣地理調查筆記

九三

#### 湖南各縣地理調查筆記

九四

今尙有明丁懋儒。奉詔綏猿頌丰碑。屹立舜殿內。紀其事云。民六以來。土匪蠱起。大抵設館於猿洞。如政府設局。專理猿務。使之同化。爲益非淺。

## 陽明

一，沿革 查陽明一縣。漢猶雜處。元以前。猶民多於漢民。其沿革莫得而考。明初陳友諒兵敗竄入峒中。勾通猶民。扼險而守。經閣部親督全省兵力。歷一年之久。始克平安。嗣因地勢險要。交通梗塞。於是設峒官四十八員。分區治理。不隸屬於管轄各縣。前清取消峒官制度。專設永桂理務軍民府。於新桂交界之上流峒。咸同時。洪楊起義。該處猶民趙全鳳兄弟。糾合猶民。乘機而起。經曾國荃統兵蕩平。民國十六年以地勢險要。劃野分州。設為縣治。

二，名蹟 陽明山巔。有活佛。土人稱為膝祖菩薩。相傳為新田人。姓鄭。明代隨其師傅某。修道於山麓之祖爺菴。越數十年。託故雲遊。隱於山巔。人莫之覩。及其成佛。土人驟資建廟供奉凡數百年。邇治之時。每歲七八月至十一月止。遠近頂禮進香者。絡繹不絕。殿前結五色葉苦樹一株。相傳膝祖修道時。日食葉一片。查苦葉係草本。自膝祖採葉為食後。漸長成樹。大可數圍。今尙留存焉。廟之左右。有兩山。左為青龍山。右為黃龍山。蜿蜒而來。名之曰二龍戲珠。黃龍山。四季黃葉。狀甚茂密。土人試種以他樹輒不育。青龍山。綠樹成蔭。極為幽雅。自匪盜潛藏以來。交通梗阻。進香者。因之裹足。又縣治東北十餘里。有羊角山一。名老君山。相傳老子得道之所。因以名焉。舊屬寧遠縣。北路管產龍鬚草。山高七八里。迤邐而上。山南為老君菴。被匪所焚。北為老君巖。險峻異常。無路可通。石耳頗多。土人用竹竿相接。上繫以刀。刀下盛布袋。仰而取之。巖口有古樹二株。四時青秀。可望不可及。由東南行。有澗。曰下河澗。又名仙人跳澗現有腳痕。足跡朗然。再西南行。至大廟。土人稱為螺絲地。廟中祀奉盤古氏。左為關公。右為包公。曩昔神台下。四季有清流。洒以石灰。尤見洋溢。又北區大竹源。昔為繁盛村落。居民百餘戶。房屋被匪焚。悉成焦土。惟包公殿。未罹其禍。全村僅存此瓦屋一棟。人稱為包公威靈所致。香火頗盛。今縣挨戶團總局。財產保管處。均駐於此。

### 湖南各縣地理調查筆記

九五

### 湖南各縣地理調查筆記

九六

三，氣候 陽明縣境。田少山多。故其氣候亦異。所謂十八峒。四十八源者。不過二千餘畝。小者數十畝。數百畝而已。四周高山環抱。每清晨。或大雨後。但見雲霧接天。萬山皆掩。嵐瘴極盛。疾病頗多。行人要道。多越山巔。旅行其上者。匪特不能觀察山麓種種事物。即雖隔三五丈。則彼此不能相見。匪其常乘此機會。四處殺掠焚燒。官兵莫之敢撓也。每年寒多熱少。四月尙可着棉。春冬二季。雲霧瀰漫。至為寒冽。秋季次之。夏季清明。氣候頗和。五谷種植。較外縣須遲月餘。收穫約在立秋後。

# 永明

一，沿革 漢元鼎六年。置零陵郡。武帝定南越。置蒼梧郡（查漢零陵郡所屬有營浦縣。元和郡縣志。以永明為漢營浦縣地。邑人蒲副使。乘權著碩園集。稱永明為營浦。即根據元和郡縣志也）又蒼梧郡所屬。有謝沐縣。今縣屬第五區第十七里。有謝沐鄉。設立謝沐高小學校。是漢之謝沐。在今永明縣境內無疑也。晉屬臨賀郡。宋屬臨慶國。齊仍屬臨賀郡。隋廢營陽。謝沐二縣。併為永陽唐武德四年。徙置永陽縣屬州營貞觀八年。省永明入營道。天授二年。復置道州。天寶元年。始曰永明。宋熙寧五年。省為鎮入營道元祐元年復置。元明因之。後併道州。均統於永州府。清仍舊民國成立後。廢巡撫府道之名稱。而以督軍省長直轄之。旋廢督軍省長。設省政府。以統轄各縣政府。永明縣政府之設。即在民十八年八月一日也。

二，山脉 夫郡縣有時而更。山脈千古不變。五嶺之名。與五嶽並傳。都龐其一也。

都龐縣互縣境。百九十六里。有五十一峯。其西北南各面。在廣西灌陽。恭城。富川。以及江華道縣。又不知若干里。昔秦始皇。遣王剪降百粵。議戍五萬人於五嶺。此其一也。永明。環邑皆山。而山之秀特。不讓廣西桂林。間多石山。下有巖洞。亦與桂林相若。由縣南四里（舊稱四區）抵富川之北境。萬山攢簇。或倚如劍。或列如牆。或錯如棋。或起伏如波浪。或開展如旗幟。或擎如仙掌。或踞若睡獅。千態萬狀。一夕呈露。真奇觀也。

永明之山。多石者。可燒灰治田。並可作塞敏土之原料。其發現鑛苗者。如松柏源口壩王嶺等處。均可集資開採。以興珍藏。自父子峯東。山多戴土。可以廣種桐杉。居斯土者。如好自為之。不思經濟之困難也。

三，水道 凡水以源遠而流大者為經。旁注而小流者為支。此定論也。永明江華之水。至道州城。西合營水。東流四十里。至青口。而寧遠之水。南來入之。則道州一派。水勢洪壯。寧遠一派。不能敵也。道州之濂。即營水。濂

## 湖南各縣地理調查筆記

九七

## 湖南各縣地理調查筆記

九八

瀟淺急。冬時竟成斷港。惟永明。出於大鳳山。其地古有瀟源之名。永州以上之水。皆營澈澄泓。可鑑毫髮。則道州，寧遠，永明，江華之水。皆得被以瀟名。亦通論也。

泇水亦名掩水。出都龐之大掩峯山中。居人以水釀酒。勝於他處。南流至楓木坪。北有大經湖。聚經源二湖注之。西則下江源。間從父子峯。東來注之。合流逕雀籠。南達瀟江。（餘詳水路交通調查表。茲不贅）。

四，勝蹟 （甲）父子峯。距縣北偏西三十里。陂陀紛糾。上出三峯。卓立雲表。中峯視左右獨尊。上多寶珠茶花。當春紅白相綉。掩映於蒼煙翠靄中。真奇觀也。登其巔。可見零陵蒼梧諸郡。夜半觀日出。不亞觀峯。石臂獨凹之處。有小徑。達廣西灌陽。下有洞。名下江源。東流注泇江其東為上木源。距父子峯三里。林木蒼蔚。麋鹿豺狼之屬。蕃息其中。樵夫不敢深入也。

（乙）天步峯。此峯與廣西接近。下有石蹬。隨澗灣環。凡三十六折。始盡其巔。瀟水幹源即發於此。山麓有瀟源廟。故亦稱瀟源嶺。過此。則廣西之平原洞矣。南宋時。獠寇秦孟四陷永明。提刑使文天祥。授將校計平之。俘馘於此。

（丙）荆子嶂。自父子峯迤西趨南。凡百四十五里。有荆子嶂。亦與廣西接壤。沐水。會膏澤。扶靈諸水。經其麓。西流。入平樂縣界。水經注所謂平樂溪口是也。溪之南岸。有鎮峽峰。與荆子嶂對峙。夙稱險要。即龍虎關。

（丁）長標嶺。距縣南三十里。舊名黃沙嶺。嶺北屬富川。上有界牌。李衛公祠在其下。廣輿記。李靖。討蕭銑。駐師於此。植標為營。因改名唐標。俗稱長標。縣志從俗稱。近遊雜綴。謂長標嶺嶺有井。湛然以深。神龍居之。晴雨多驗。

（戊）麒麟山。在城南二里上。多竹篠。南實而北虛。踞地高曠虛處。深約十丈。廣半之。若覆箕然。四壁○砌。仰望鐘乳下垂。紛如繆絡。最奇者向後正中一石。挺立天然。成大士像。向前正中一石。向麒麟像。故此山之巖。亦號

麟巖。宋樂史寰宇志。已著錄。名人遊記及詩。刻縣志。記載甚詳。茲不備錄。

(巳)白塔山。在縣西五里。高五十餘丈。週二里。危巒峭石。青翠欲滴。澗水瀟水會於其下。山麓接江有洲。平衍方正。宋熙寧中。縣廢。置鎮於此。有多寶塔。紹興三年。崇勝寺僧了然。募建白塔。因以名。

(庚)花山。在層山嶺之麓。石玲瓏若花然。相傳唐時。譚姓姊妹。學佛修真。入山採藥。相與坐化於此。土人於山巔立一祀之。(今稱花山廟)石既羅列有致。加以崇林美蔭。磴道綠石髓以出。升降忘勞。每歲五月。各鄉婦女。焚香膜拜。持歌扇同聲高唱。以追悼之。其歌扇所書蠅頭細字。似蒙古文。全縣男子能識此種字者。余未之見。

(辛)雙鳳山。在縣北一里。兩峯拔起。展翅作空。本名亭山。明數諭戴九階。更今名。山半有亭。其麓有青蓮菴。今併廢。東數武。有犀牛岩。洞壑幽窈。內爲淵潭。深不可測。相傳以穢物投水輒溢出岩外。且謂水漲縮皆靈犀主之。邑人逢旱。亦於此禱雨云。(山之西。別有一岩。名濯纓汲。其泉煮茗。甘芳異常。誠最佳之飲料)。

(壬)山水中之名勝

一，太平寺在邑西南里許。四面山環石聳。夾以老樹數百株。鬱鬱葱葱。映蔽廬舍。寺後種竹千挺。風雨時至。琤琮作聲。春夏之交。山鳥弄晴。歌聲不輟。山門前。有飲鹿泉。甘冽有味。泉外有石。寬約畝餘。綠淨可鑑毫髮。池畔斜穿一徑。繞出山麓。陂陀逶迤而下。達於溪岸。境地幽曲。山頂。有平台。可容數十人。箕踞其門。俯視縣城。樓堞連雲。屋瓦櫛比。瀟水迴抱。盈盈如衣帶。高下蔬畦。界道成文。蒼潤可愛。衆山蜿蜒。奔屬殊形詭狀。一望而收。真勝區也。

二，桐巖。在縣西北四里。岩腹深莫能窮。初徑狹暗。須秉炬而行。折入則開水石相激聲。水寬約二丈餘。上架木橋。游者必先修橋。否則往往斃於水。水中有二尺之魚。極肥美。惟無日以生。而不見天日也。過則別有天地。忽明忽晦。自昔邑人遇亂。則羣聚於此。咸豐中。避亂者。構樓於其內。千餘家。惜水石江陰。久居必致疾。故賊退。即爭先勝區也。

#### 湖南各縣地理調查筆記

九九

#### 湖南各縣地理調查筆記

一〇〇

遷出。此秦人古洞之不能信其必有也。一統志。洞口石門有泉。自崖湧出。澄泓數武。從門流下。中寬廣可容數千人。說近似之。洞外有居人百數十家。名桐巖村。

三。女媧石。在縣東南十八里。相傳女媧氏。曾至此。說固無據。而造物之奇。此岩亦略具矣。洞分內外。入門不數十武。有若樓者上。別有洞口。向外。更有石柱排列。村入避亂時。置砲位其上。人隱其後賊無敢窺探者。樓下分東西兩路。而入。又岩巷然。可容數百家。泉自石縫出。四時不竭。

四。牛口岩。在縣西十里。周家邦村。內容不亞桐岩。惟桐岩水橫闊。此則水直出。而隨石迂折入洞後。渡四橋。始履其腹地。桐岩有明暗。此則全岩無日光穿入。爲獨異耳。水流出匯於一塘。塘廣數畝。由塘瀉出。東而成溪。緣村以達於鄉。河亢旱不涸。利賴溥矣。

五。伏犀塘。在縣東南五里。塘居山麓下。有穴與扶塘潛通。雨則扶塘洞。田水泛溢。而此塘獨涸。旱則扶塘洞田龜拆。而此塘暴漲。若有物吐納然者。

六。靈犀洞。在縣東二里。洞深黑。陰風在洞中。若數百鐵騎。含枚而馳。迅突不可當。以穢物拋擲其中。少刻洞水暴漲。田疇爲之漲溢。

七。火岩。一名禦侮岩。因村人避亂所易也。在縣西南三十里。距底舖村。數武。鐘乳石。平列於地。若欄杆然。其內有高有下。最下處。水注成潭。潭內石碌硯。不下端硯。色亦似之。然佳者。不易掘取。蓋必將潭水厚涸也。

八。凍岩。府志中有風洞。天久雨。聞洞中風聲。則晴。久晴有聲則雨。

九。尚傳岩。在縣西十五里。明甘肅兵備副使。邑人蒲秉權。結廬焉。

十。石燕岩。在南風山之陽。山產石燕。而岩內尤屢見之。

#### 五，氣候

永邑四境多山。春夏之交。雲氣彌漫。是以多雨。衣服易生白蟻。屋棟且多蟻蛀。遇晴則暖。雖三冬亦脫帽卸衣。雖六月亦擁襪被。八九月遇雨則寒。近粵各區。時有瘴厲之氣。民多患瘡疾。近年以來。氣候亦有變異。民國以前。終歲時聞雨聲。今則秋冬之間。常數月不雨。本年四月久旱。且有驟雨之事。秋間時疫流行。冬則嚴寒切骨。此氣候與地理之關係。皆不可不注意也。

## 新田

一，沿革 漢冷道縣及桂陽郡耒陽縣地。隋爲營道縣地。唐初爲延唐縣。大歷二年。析置大歷縣。屬道州。宋乾德三年。併延唐大歷而爲甯遠。明崇禎十二年。復析置新田縣。屬永州知府。清因之。民國以縣隸省。

二，疆域 舊分十五都。清康熙五十二年。添置桂一，桂二，右三，左三，併寄莊，而都爲二十。幅員縱不滿百里。闊僅七十里。絕長補短。方八十里。東北界桂陽州。西南界嘉禾。西界甯遠。

三，形勢 地脈肇自寧遠之九疑山。謂基自衡嶽者。其說非是。黃公應培。作新田縣志。辯之甚悉。由九疑山迤邐而北。約五十里。許突然而起，則舂陵山也。復從舂陵分枝。蜿蜒又數十里。連起三頂。曲折入首。爲虎頭嶺。而縣治處焉。其西北接近孺山。開縣以來。累蒙孺患，永桂廳之設。蓋有由來。東北地少平衍。距孺地頗遠。然上通兩粵。下達長衡。湘粵有事。適爲兵衝。洪陽之起兵。革命軍之北伐。無不以十字墟。徐家鋪。石羊墟。陶嶺墟。爲軍隊往來之孔道。近年匪勢猖獗。倚孺洞爲巢穴。則大廣嶺。青龍坪。劉家山一帶。在在堪虞。而西北之肥源上粟洞。尤爲股匪出沒之所。設險守要。其在斯乎。

### 四，古蹟 (一) 疑麓山，在縣治後。趙宗文刻石。

(二) 鳳凰山，亦曰萬年山。今殿閣遺址尤存。

(三) 五龍山，在渣源距城二十里。內有鏡碑。照人朗然。

(四) 白雲峯，上有巖。旁有巨人跡。巖石下垂。絮之有聲。

(五) 相公嶺，在南鄉。石羊洞。有相公祠。

(六) 召雷嶺，在廊下。距城五里。壇場尤存。

(七) 東山嶺，在南六都宅後。有古樟樹。大數圍。枝上生蘭草數盤。年久出秀。

### 五，名勝

(一) 縣東北三里許。有朝陽菴。背山面水。林木森茂。每朝旭初生。光彩照耀。令人心目俱爽。

(二) 西南隔岸。有珠砂巖。相傳其地產珠砂。因以得名。懸崖之下。沉潭印月。光景常幽。

(三) 縣城外。有二水。東西分流。交匯於城之南。石橋跨其上。山光掩映。碧色清幽。

(四) 縣之山多平。獨西南特起數峯。參差羅列。望之翠色盈目。

(五) 距縣之十里。有山曰龍泉寺。寺藏其中。山護其外。內平夷。而外實巉巖。

(六) 西城外。迎恩寺。為縣治來脈處。踞山之巔。古木參差。寒煙繚繞。

(七) 南鄉石羊洞。去城三十里。有石羊立於洞口。首尾俱備。宛然如生。

(八) 縣之南岸，山石叢列。詭形異狀。不可彈述。有一石。宛如駿馬奔騰。

### 六，水利

新田山多田少，地瘠民貧。本無水利之可言。惟農民耐勞苦。舉凡修渠設堰。澆井鑿塘。靡不慘澹經營。藉人力之工作。彌天地之缺陷。考之縣志。著名之井塘。不下數百。南鄉之鵝井。雖井葫蘆井北鄉之石珠。永清大泉各井。皆清流不竭。成爲溪河。沿河住戶。相次設壩。殺其直瀉之力。因以節其流。而分澗兩旁。故大山洞，石羊洞，下漕洞，青水洞，藍田洞，北鄉洞，楊柳洞，同坡塘，皆以膏腴稱。塘則隨處星列。更不可以數計。而五柳塘。蓮花塘。荷葉塘。則惟時最久。帶有歷史性尤爲攷古家所注意。近年以來。雨水稀少。泉源乏流。河流乃枯。今年之風災虫蝕。收成烏有。負耒耜者。多以耕種爲畏途。從前耕地。將爲草萊矣。

### 七，交通

縣有東西二河。東河來自東岡。西河源出烏江。至城南而二水合流。即春水也。經長富，道塘，出蘇窩窰。至十八灘。以注於湘水。於水路交通。似形便利。雖有河名。究竟山溪之澗。地高勢瀉。水不能滯。山漲偶狂。

。洪濤泊岸。不移時。而流遠波消。即塞裳可涉。故可汲可漁。而不可以通舟楫。毋論高桅巨舶。即欲泛一葉之小舟。而亦不可能。兼以峯屹嶺疊。鳥道羊腸。陸路上。亦非四通八達之所。經濟等於封鎖。文化遲於灌輸。種種弱點。無非交通不便利之所賜。前有議下流置閘。上流鑿深。以便行駛帆船者。旋因工程浩大。附議者少。事遂寢。詎知有志竟成。一勞永逸。治河修江。先總理所以再三致意。其如新田之人。無責任心何。今幸第三汽車局。有由榔聯水經過桂新之計劃。如果成爲事實。則急起直追。勢且一日千里。安見彈丸小邑。不能步通都大邑之後耶。

### 八，氣候

新田經綫。如仍以北平京兆所直之線爲中綫。則爲偏西四度十五分。日之出入。比京兆遲十五分。緯線自新田之南境。至北境止。當北緯二十五度四十五分。至二十六度三分。距長沙緯線二度三十分。地處溫帶。氣候和。但廣東之番禺。卽爲溫熱兩帶切近之點。新田距廣東不遠。較長沙氣候頗熱。以攝氏表計之。小暑後。最熱時。可升至八十度。距畫長川僅七度零。故氣候未免熱多寒少。且南北二鄉。其播種收成。亦有早遲之別。蓋自北至南。相去八九十里。北緯差二十八九分。因之一縣之中。植物之發育。亦稍不同也。

# 桂陽

一，沿革 桂陽自漢設郡。領縣凡十。計長沙以南。五嶺以北。盡在轄境中。及劉表據荊州郡。屬表。劉備取之。後歸孫權。置兩郡都尉於南北。隋改郡為郴州。唐仍之。而移治平陽。平陽即今縣治。德宗時。置桂陽監。宋升為軍。元改軍為路。明改路為府。旋升府為桂陽州。復分州西南。改嘉禾。共四城。即今桂，臨，藍，嘉，是也。清雍正十五年。巡撫趙宏恩。奏改桂陽州。為桂陽直隸州。民國初年。始改為縣。而直隸於省。

二，面積 東西距。百六十里。南北距。二百五十里。計四萬餘方里。茲因便於調查起見。依舊有團界。劃為十二區。即大富，大乾，協和，東鎮，鎮中，西河，貴臨，三正，五美，同德，洋字等區。是十二區中。以大富最為遼闊。計七千八百餘方里。協和次之。大乾等區次之。鎮中區為最小。

三，土質 土質惟大乾。東鎮兩區。堪稱肥沃。其餘各區。大致與西北各區相同。多宜種麥。或其他雜糧。若為禾田。則耕種殊感困難。

四，山石 山地約占全縣面積十分之七。而荒山約占全縣山地。十分之八。石山。又占全縣荒山十分之二。其土色殷紅。寸草不生。不過十之四五也。蓉城居萬山之中。（桂陽城西有芙蓉山故稱蓉城）其形類船。土人有以船形誇示於余者。實則卑濕狹隘。疾疫叢生。何取乎此。然此地山石。有二特點。為他縣所不見者。分述如下。

嘉慶以前。鉛砂之溶液。城西之大湊山。黃沙坪一帶。為鉛砂產量極旺之地。自唐置桂陽監時。即以開採。厥後屢開屢歇。清康熙五十二年。戶部議。聽州民自由開採。官取稅之十二。嘉慶初。罷其稅。而鑛亦竭。然實未竭也。特以迷信風水之故。不能盡其所有耳。現在近城一帶。如大湊，芙蓉，東塔各山，及其支脈。所堆之棄葉溶液。如山如阜。猶想見常年所出之砂。殆不下數千萬噸。形狀概為圓餅。直徑約八寸。厚二三寸。表面作青色之浪紋。斷處悉如鍋鐵。

湖南各縣地理調查筆記

一〇五

湖南各縣地理調查筆記

一〇六

質量甚重。敲之如石聲聲。然皆破碎如瓦礫。無一完者。其於地層中。發現此種鎔液者。則與黃土結合而成。一種特殊岩石。堅硬如鐵。殆唐宋時物矣。

皺瘦透漏太湖石。芙蓉之西。若五美，三正，西河等區。其岩石露立於高山，平坡，水田園地者。觸目皆是。類皆嶙峋。曲折瘦削。而多皺紋。尤其是百孔千瘡。直立尋丈者。更覺玲瓏有致。各花園之假山。通稱太湖石者。當即是物。而此間則殊不足貴耳。其頑鈍者。則為石板。以治道路色純青。而有純潔之花紋。

五，水地 鐘水由西南而東北斜貫全境。約二百五十餘里。往來船隻。亦頗不少。而以紅繡鞋船。為最多。其支流布滿全縣。寬者達二丈餘。農家間利用筒車。以資注蔭者。其餘皆溪澗之水。但聞水聲潺潺。於窮谷深山之中。與夫街溝之內而已。民居飲灌。多用井水。惟水中多含鐵質。輒浮有金屬光澤之幕。味亦微鹹。非生長此間者。飲之多致瘡疾。或發生瘡毒。出東門里。有所謂東門井者。色微濁味尚平淡。吾人所需茶水。多取於此。其最優者。則惟芙蓉城下之蒙泉。清冽而甘。雖長沙白沙井。不過如是也。

六，名勝 此邦名勝。如郴桂交界之龍渡嶺。大富區之流峯。白阜，雷石，壇山等。余雖經過未及登山。不得其究竟。然皆博大雄奇。嶮巖險峻。土人云壇山之石。有巨人蹟。深數寸。五趾瞭然。又寺僧竊食田螺。盡去其尾。其師歸。舉而棄之田中。于是壇山之螺。遂皆無尾。流渡峯之巔。有石白一。每日出米一升。寺僧猶以為未足。鑿其井。而廓大之。乃至無米。山腰有井。井有雙鯉。歷代以來。無人敢取等語。余固未深信也。專員王君。自龍渡嶺。查勘經界歸。攜有田螺四枚。以資研究。余始信田螺確有無尾者。非必壇山之螺而始異也。茲將遊者分述如下。

東塔嶺出東門二里許。即抵嶺之麓。緩步而登其巔。半小時可達。巔有塔。凡七層層皆雜草。與灌木叢生大有層巒聳翠。上出雲霧之致。拾級而登可望數十里。但見羣山綿亘如龍盤虎踞。田園皆在山谷之中。蓉城亦隨山坡而高下。池潭澤地。曾不一見。亦與登岳陽樓。而窺洞庭視君山驚為稀奇者。適成一反比例。



距塔數十武。有鹿峯寺。規模宏闊。爲全縣冠。廳室樓房。均極整潔。一老僧踞大鐘下。垂目而坐。時撞其鐘。一三五七不等。說者謂此僧晝夜處此。不言不笑。已數易寒暑。遠近之人。聞此鐘聲。疾病不生。山魃鬼魅。無不避匿。信斯言也。曷鑄九之鐵。鎔大鐘而撞之。

天生岩。出城南行數十里。有岩。名天生。亦非人造也。岩亦奇甚。初入如下山然。僅容三人。既入。豁然開朗。有如廠屋。頂面爲巨石。橫幕巨石之上。如新式屋頂之平台。台下落泉。如疏雨。泉中多含石灰質。歷年既久。水氣蒸發。石質留存。乃凝成獅象虎豹之形。行雲流水之象。此四壁奇觀也。其由岩頂而倒懸者。則如瓜。如薑。如錐。如杵。並皆長而且碩。鄉之人以其奇也。取其類似人形者。施以色彩。加以袍笏。而供奉之。則弄巧反拙矣。岩中有石池深不測。隔山復有石池一。長廣約一方丈。水色微濁。亦不能窮其底。

趙子龍廟。出城西行二三里。卽子龍廟所在地。門首以常山一人爲額。正廳題一身是膽四字。筆意遒勁。

公園。園在城內之老十字街。現僅修造西式園門。加寬街道。門內隙地。不及一百方丈。其間武廟圍牆。及當年所謂皇亭者。已拆毀過半。此外一草一木。無足供遊覽。許軍駐此。專作操場。球場。牧場等。今歲春夏之間。桂陽。臨武。嘉禾三縣以許師長劇共首功。各備洋數百元。改皇亭爲許公紀念亭。拆取城磚。而重新之。並恢復武廟圍牆。氣象較爲整潔。

柏蜡同株。公園內之壽龍古寺。有古柏一株。直徑三尺。樹身完好。無破裂痕。及距地六尺之分枝處。忽生蜡樹一株。徑亦盈尺。共分四歧。於正東西南北各橫一枝。長皆丈餘。枝葉平鋪如傘。柏樹則從極杈權中直立向上。各不相妨。此亦植物中之至奇者。凡樹之寄生與接換者。無處無之。然必膚理相近似者而後可。若非其類。而能共同生活者。余惟於此樹見之。蜡樹亦名冬青。其子爲冬青子。能明目。又白蜡亦產於是。故通稱爲蜡樹。

七，氣候 夏無酷暑。冬無嚴寒。由冬徂夏。在華氏表不過三十餘度。至八十餘度之譜。春意稍遲。桃李花開

#### 湖南各縣地理調查筆記

一〇七

#### 湖南各縣地理調查筆記

一〇八

。多在三四月之交。插禾有遲至小滿芒種而後者。地殊卑濕。住何廳屋。掘地數寸皆可得泉。甚至泉水高於平地。清流激湍。響遍街衢。因此居民。多患瘡疾。而由鄉村及外縣來者尤甚。凡在此間患瘡疾者。或其他症。非葺附不爲功。其陰溼可知也。

# 臨武

一，沿革 漢初設縣。屬桂陽郡。唐屬郴州。如意元年。改曰龍武。神龍元年。復曰臨武。五代晉天福四年。省入平陽。宋紹興十六年。復置臨武縣。屬桂陽軍。元明隸桂陽郡。清屬桂陽州。民國以縣直隸於省。

二，名山 香花嶺。位於本邑北區之鎮南關。地勢嵯峨。縣三十餘里。其間居民甚少。平均計算。每方里不過四五人。因之衆草爭妍。荒蕪滿目。該嶺富有錫，砒，鎢三種礦產。目前有從事開採者。有官鑛一所。商辦公司十二所。每年可得產量價額三十餘萬元。但現在開採。純係土法。出產不暢。各公司大半虧累。如政府將來極力整頓。改良開採方法。則該嶺之礦產前途。正未可量。

三，名蹟 (一) 虞帝祠。縣城三里許地方有一山焉。名曰舜峯。係本邑八景之一。山麓有古寺一。題名舜蒼寺。約有禪房六七間。僧尼及信奉道教者。各二三人雜居其中。寺內三面環山。僅有一曲徑。可達縣城之西門。古柏峯松。葱蘢可愛。循寺陰小路。拾級而登。約四百餘步。更有廟焉。名曰虞帝祠。中除神台一。及神位牌三面外。別無所有。神位牌一鐫「虞帝聖天子之神位」一鐫「司徒諱契之神位」一鐫「后稷稼穡之神位」字樣。相傳虞帝南巡九嶷山。曾駐蹕於此。後人思其德。建祠奉祀以示不忘云。

(二) 龍洞。龍洞煙雲爲邑八景之一。以洞內有石如龍狀。故名洞。在縣西鎮北團蔣家村後。距城若二十餘里。由蔣家村後山直上有羊腸小徑。盤旋曲折。約半里許。即至洞前。洞有兩口。右小如棋。左大可容人。均可達龍在處。從小口入一洞。寬約二三丈。高亦相等。日光自洞口透入。人物略可辨視。洞內怪石嶮巖。其狀不一。有類似椅者。有若鳥獸形者。又有一石。高約丈餘。泉液溜滴。斑駁成紋。儼若菩薩狀。由洞再入。尚有數洞。則皆黑暗不辨指掌。遊者須備火把。方能行。每洞寬狹不一。皆石砌嶮崎。自成溝坑。再至一洞。作長圓形。而石龍在焉。洞有水。清漪澈底。

## 湖南各縣地理調查筆記

一〇九

## 湖南各縣地理調查筆記

一一〇

深可沒膝。石龍蟠伏水底。其首昂然。口眼俱全。村人架木橋於水面。水波蕩漾。鱗甲森森。以火燭之。儼然欲活。龍身甚長。蜿蜒自內出。循龍尾而進。水漸深。境愈幽。亦無敢再入者。據土云。內尚有一洞。太陽透射。光明與洞外相等。昔有廩生某。曾至一次。後遂無問津者。

(三) 鳳岩。距縣南十五里。有岩名鳳岩。又名秀岩。爲邑八景之一。岩甚峻拔。居山半。山下開一大窩。窩可容千人。而鳳岩在其上。岩下左右有兩穴。水出於左穴。經岩前流二百步入於右穴。岩有門高約八九仞。廣亦如之。其中若大廈然。寬闊可容數百人。中塑觀音像。甚修偉。右壁有宋米芾書秀岩二字。旁有拔語。因年久摹榻過多。字跡模糊不可辨晰。又有一穴。形勢長扁。漸入漸低。中有石如圓棹形。溫潤可愛。從岩左蒞。循石磴而升內一洞甚深遠。愈入內。愈黑暗。已而大明。蓋山頂半腰。有穴如箕。透天光。從容口可以俯視崖谷。亦奇境也。

四，市鎮 (一) 塘村圩。界於臨武，藍山，嘉禾，三縣之邊界。毗連地方。周圍數十里。村落林立。鷄犬相聞。在交通上。極稱便利。目前嘉禾縣長王彬。合併臨嘉藍三縣爲一縣。改稱臨平縣。設縣治於此。即以交通上。有重要位置也。現在三縣。已經幾度會議。議決集資設立鄉村師範講習所於此。藉以造就師資。將來文化傳播。人杰地靈。則該地之繁華。正不可以道里計也。

(二) 牛市。牛市一名牛頭份。在城東三十里許。水陸交通之便利。在本邑首出一指。水道通粵屬之坪石樂昌韶州。直達廣州。陸道通嘉禾。寧遠。藍山道縣等處。因之商務發達。直可居縣城之上。商務繁盛時代。莫若咸同以前。有鹽埠在焉。另設鹽圍一處。專銷粵鹽。此外有花行。蔗行。百貨行。亦甚發達。咸豐年間。洪陽之役。被兵燹。遂漸衰落。鹽市。山貨市。雖存。而繁盛則較前不及十分之一。邇來勘定牛市爲汽車路宜臨線經過之處。一俟通車。商務或可恢復原狀。

## 五，氣候

(一) 晴雨。土人不知森林之利益。毫不注意保衛。牛羊蹂躪。樵夫砍伐。任之聽之。舉目四望。

盡係不毛之地。一遇天旱。則平素恃以灌溉之溪水。不復流出。百谷生理。坐視枯槁。天雨時。又無森林吸引。山洪暴發。從高瀉下。平地變為澤國。淹沒人畜。不能倖免。大約一年之中。晴雨為五與一之比。

(二) 寒暑。全縣大陸性質。氣候無水力為之調劑。嚴寒酷暑。兩走極端。

## 藍山

一，沿革 漢置南平縣。屬桂陽郡。隋省。唐咸亨二年。復置。天寶元年。改曰藍山。屬郴州。宋景德三年。改屬桂陽軍。元改軍為路。藍山隸桂陽路。明改路為州。藍山隸焉。滿清因之。民國以縣隸省。

二，疆界 東界臨武。四十里至臨武界。西與西北界寧遠。三十五里至寧遠界。南界廣東連州。九十里至連縣界。東北界嘉禾縣。五十里至嘉禾縣界。廣七十五里。袤一百四十里。又由縣北百六十里至桂陽。五百里至衡陽。九百里至長沙。

層巖絕壑。阻粵障荆。九疑舜帝之遺址。濂溪周子之餘波。挹川嶽之芳。吸經史之液。

藍山地遠而僻。隣于兩粵。據桂極南。前跨黃蘗。後展藍嶺。左帶大湊。右接九疑。其封疆之界。大概如此。若夫鳳冠朝揖。錦寨崔嵬。三峯縣立。四水週遭。此則附邑之近者也。

三，古蹟 九疑山，在縣西五十里。茅龍山後。九峯相映。曰朱明，石城，石樓，娥皇，舜源，女英，蕭韶，桂林，杞林，界于甯藍兩邑之間。

百疊山。在縣東十五里。峯巒重疊。縣百廣遠。其尾為灘。上三峯。舊有皇英祠。

夔山。在縣西二里。下有夔廟。錦屏山。在縣西二里。三了髻山。在錦屏山後。三峯並峙。如挽髻然。鳳冠山。對縣午位。如鳳翔之勢。

天馬山。在縣東四十里。氣勢騰躍。如天空行馬。

茅龍山在縣西十里。世傳二妃訪舜至此。遙望九疑。陡絕難跨。東茅為龍。駕而過之因名。

唐源山。在舜巖西山。出異木。

石榴峯。在縣南二里。有峯參錯。形若花蕊結聚。上有皇英祠。

藍嶺。在縣北四十里。山勢廣袤，跨新，寧，嘉，藍四縣之間。望之蒼翠軒然。實爲邑之華界。邑因此得名。舜巖。在縣西舜鄉。石窟嵌巖。洞門偃仄。入內有石棋，石帳，石榻，及仙人下棋處。內一水澎湃而出。卽舜水之源。汧流入。經達九疑。石刻上。有水見洞三字。

禹公巖。在藍嶺下。石室空闊。環居者皆鄧氏。相傳爲鄧禹巖。

西峯巖。在鳳感鄉。中有一石和尚。軀高約一丈。巖外絕頂結蓮三朵。大可合抱。石礮巖。在天馬山下。其口如礮。清流湧出田灌千畝。

舜水。發源於舜巖。灌于白田。經於縣治。合蒙溪。英溪諸水匯於三峯下。爲小十八灘。歷桂陽常寧界。合於瀟湘。

巋山。在縣南三里。源出九疑。杞林。東流至古城。東北經桂陽。合春水入於湘。

毛俊溪。舊名桐柏河。有四源。一發源三峯嶺。文昌坪。一自界頭山。至大水源會。一至孺山。至魯田河會。一自水杉林。至毛俊合流。

舜帝陵。在舜鄉西北。按山海經。南方蒼梧之邱。蒼梧之川。其中有九疑山焉。舜之所葬。在長沙零陽界。考九章湘夫人內云。九疑續紛並迎。又史記虞帝南巡。陟方殂。葬於九疑。今營道有舜塚。（營道舊縣故址屬寧遠）第據營道。則零陵道州等處。越九疑。不無數百里而遙。而舜鄉，舜水，舜巖，舜廟，及二妃祠。並鑾龍山。龍廟。咸在藍山。倒地葫蘆。在縣東五里坪。大石盤。週圍里許。右上一孔。寬一丈二尺。餘儼若葫蘆。有清泉濺洄其下。伏流地中。別出金榜山下。匯爲大塘。

馬絡帶。在羊車山後。石窟中。石上書呂公平世。傳仙人過此。用指書之。

#### 湖南各縣地理調查筆記

一一三

#### 湖南各縣地理調查筆記

一一四

玉磬。在舜巖絕頂。石窟中。懸石形如磬。擊之聲聞數里。

石階。一在茅龍山。一在羊車嶺。相傳爲二妃經陟之處。

錦雞石。臨舜水上。石馬在書院側。世傳錦雞鳴。則石馬應。爲休徵之兆。

梳粧石。在石榴花峯腰。高可一丈。中有鏡形。相傳二妃訪舜梳粧如此。每早邑人禱祠。霖雨可期。一名雨婆壘。石鼓。在縣西北了髻山下。石壁峭立。形如懸鼓。

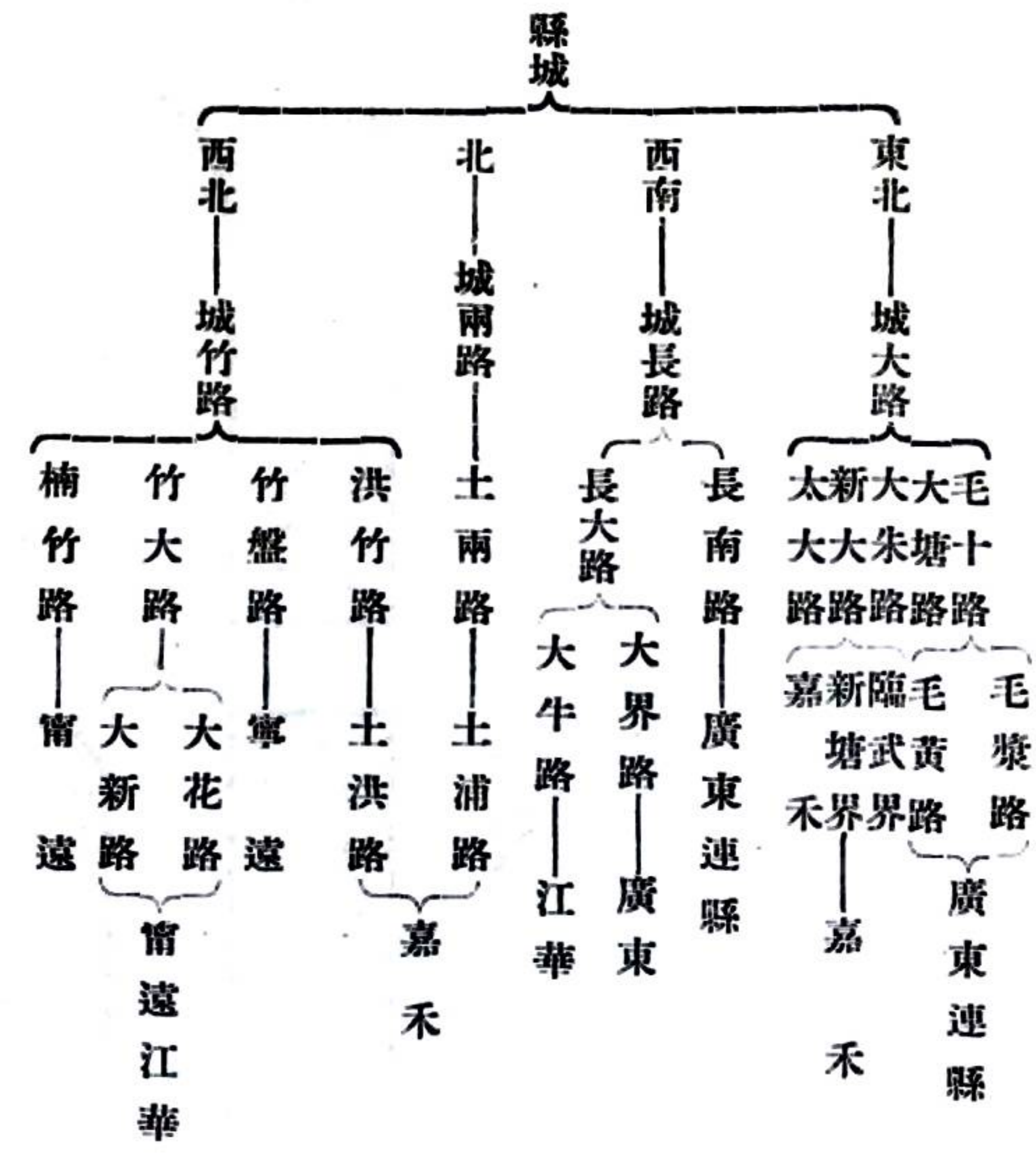
傅芳塔。在迴龍山頂。塔七級。每級高約三丈。

四，氣候 藍邑地接嶺南。邑周圍崇山環抱。秋來風務四塞。古稱瘴鄉。志乘載。早起服生薑。或檳榔。或飲酒。足以勝其邪氣。風多勁。其撼物。呼號有聲。類燕薊。五六月東風起。則傷禾。七八月南風白嶺右。今臨其地。四時多雲煙。氣候涼熱不時。舜鄉在邑南。雖伏暑不熱。四時不脫絮被。至秋間。頗有病患。今歲時疫發生。于毛俊所城。大橋一帶更甚。蓋其地處邑南山嶂間也。

五，交通 (一)陸路交通。藍邑地居楚尾。山嶽重疊。交通不便。近年飽受匪災。省賑務會。已發給第一期賑款一萬元。遵章規定。以工代賑。遂將全縣路線。劃分四大幹。曰藍嘉路。由藍邑至嘉禾也。曰藍寧路。由藍邑至甯遠也。曰藍連路。由藍邑至連縣也。藍塘路。由藍邑至臨藍嘉三縣交界之塘村墟也。現正修築藍塘路。開工已四月。修築不及十里。四路之中。以藍連路爲崎嶇。因其在重巒疊嶂間。然此路亦甚重要。上通粵東。下達寧新。爲運輸之要地。且爲邊防之區。此路不可不重視者也。

舊路多以小蔴石（俗稱鵝卵石）砌成。石板路甚少。磊礫不平。行者不悅。夾舜水。俊水兩岸。多木橋。礮基不固。山洪陡漲多。所漂沒。然居民多捐置田畝。設立橋會。以爲准備修理之資。此間產杉樹。旋圮旋修。不覺其難。

陸路表



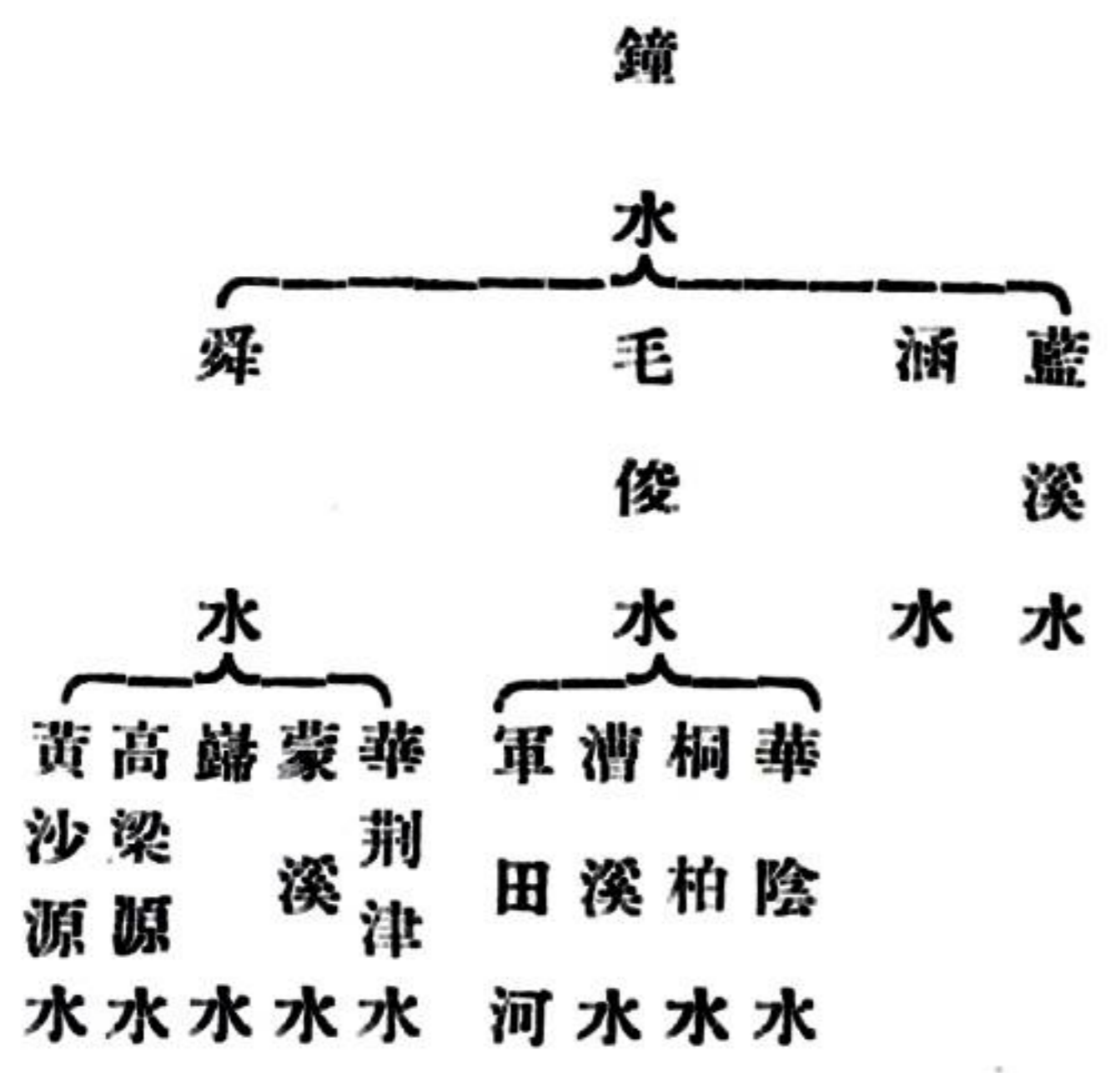
(二) 水路交通。縣西南多峻嶺。為諸水發源之地。鍾水斜貫南北。有二源。曰舜水。曰毛俊水。邑雖多山。然平疇亦不少。皆資壩水灌溉。上流富產杉竹。只可通排筏。下流水勢稍大。然帆船只能到土橋墟。縣南有深水。南流折入

湖南各縣地理調查筆記

湖南各縣地理調查筆記

江華。為沱水合於瀟水。僅能通小木筏。諸水上流。多有水車。皆春磨壓榨之需。

水路表



六，獠民 藍邑鄰於兩粵。東西南三面。山嶽重疊。昔時為獠民繁息之所。時肆蛇豕之毒。邑為不甯。故縣治。始由南平。而古城。而今治。皆自北移南。以易於控制。考察今之地勢。憑山川之險。實為舊時獠民之要隘。今邑中。暫趨同化。性亦馴服。與昔時相庭逕矣。明嘉靖間。獠人杜回子作亂。平復後。因而招撫。納糧不常差。號曰下山獠。又同時。獠會趙朝勝。通引廣西苗賊。久據大橋。東南騷擾。不堪用兵。征剿一年。無功。乃以縣民成世仁。鍾富光。入朝往諭。遂帖耳柔服。朝勝就戮。中請上院。以鍾成。各為東西山。撫獠官。世襲其制。今仍不替。從此獠患泯矣。獠分高山。平地兩種。平地與漢無異。高山之中。又有過山獠。移居無常。惟以適於生計之山土。擇而居之。推結

跣足。身軀強悍。婦人頭飾四垂纓絡。言語侏儻。苦力而食。  
曩時。凡豬民之歸順者。令其輸納正稅。不常差役。以示優異。又拔其豬之中馴優者。列之鬻序。每逢歲科取進。豬生三名。以爲羈縻之術。

## 嘉禾

一，沿革 漢臨武縣地。明初爲桂陽州及臨武縣地。崇禎十三年。析置嘉禾縣。屬桂陽州。清因之。民國以縣直隸於省。

二，縣治 舊說。縣城爲李家村所改。有禾倉堡。故名禾倉城。面積狹小等三角形。周圍不過二里。有四門。城垣雉堞。尙屬完整。爲郴桂兩縣所不及。然街道逼仄。房屋雜錯。有村落之景象。無城市之規模。

又城中有溪水。橫貫東西。寬及丈。深數尺。兩岸均以石砌。間以石板木排。橫搭橋梁。以便往來。亦有建屋於其上者。其水之來源有三。一爲晉屏山。下丙穴之水。一爲水源廟井。中之水。均由西門兩傍入城。流若數百里。卽會合一爲珠泉之水。由北門入城。會於溪水。向東門左側流出。經麻地。入於鍾水。城中居民。洗濯服物。取汲飲料。多仰給於此。城中人煙稀少。合計不過一千三四百家。城內有山有田。溝渠交錯。池沼亦多。

三，疆界 縣境壤地偏小。面積僅一千八百七十七方里。介於臨藍二縣之間。多插花地。如東區博泉園。南區安樂園。則插入臨武境。內二十餘里。平田區。三族大漢兩團。亦插入臨武境內。五六里。又平田區之清水團。則插入藍山臨武兩縣境內。四五里。而縣城附郭里許之安林村。又爲藍山插花地。他如嘉屬永定區。與桂陽協中團。交界之關口。黃莊。樟溪舖三處。界限不明。此次調查戶口。雖由桂陽執行。但嘉人以該三處。原屬嘉籍。將來在所必爭。深望自治籌備分處。成立後。首將縣界劃定。以免糾紛也。

四，區域 縣屬原有自治區域。計分十區。縣城曰城區。附城曰體區。縣之東鄉曰東區。縣之南鄉曰南區。西南曰平田區。西北廣法區。東北一隅有三區。卽永定區。永振區。石橋區是也。城區旋與體區合併。稱城體區。

五，名山 藍嶺。俗呼藍嶺山。坐落嘉禾之西。藍山之東。寧遠之東南。跨三縣境。東西廣。約三十里。南北

表。六七十里。出嘉禾縣城。五里許。即抵山麓。列嶂層巒。勢極險峻。羊腸鳥道。不易攀躋。山之起伏處。林箐深密。易藏奸宄。民十至十五年間。匪首李贊易李祖濤陳光保等。相繼據爲巢穴。嘯聚烏合。四出滋擾。勦辦數載。始告肅清。其防禦工作。設備頗多。今猶有遺跡可考。通天廟。及九子嶺。爲最高峯。攀緣登臨。俯視全境。山中平曠處。有田洞約三四千畝。水利亦佳。村落百餘。悉燬於匪。田土因而就荒。現已有人入山。恢復耕作。惟不敢在山中置廬舍。恐蹈前轍也。

鍾水。東岸延袤四五十里。及芹溪。泮溪。兩水之間。山嶺起伏。煤礦甚富。人民以春秋二季。東作方殷。且水多土鬆。炭酸氣重。不宜及此。故於秋冬農隙時。集股開採。少者數人。多者數十人爲一組織。開採久暫。臨時約定。

六，名蹟 北門外。數十武。道傍一田中。面積不及方丈之廣。有泉湧出如珠。名珠泉。傍建珠泉亭。其水出泉後。直向城中奔流。由北門入會於城之溪水。向東門流出。灌田數百畝。天旱不竭。清冽可愛。其味亦甘。不亞於長沙之白沙井。珠泉勇月。爲嘉禾八景之一。

溫泉。在南區安樂園。何家堡之上。距城約百里。泉自嶺脊騰畔流出。排連二井。寬不足一尺。深不及三丈。四時常溫。周圍砌以石。遊人多沐浴其間。既利滯瀝。尤資灌溉。傍有石坪。寬約二畝許。大小石鎔成一片。名曰錫坪。相傳女媧氏。煉石於此。故水常溫。無稽之言。殊可哂也。

黃庭觀。在南區。新橋園。下旗烏塘後。崗山。相傳晉王羲之。曾在此觀寫經。有碑記其事。字跡模糊。不可辨觀。已毀遺址。縱橫十餘丈。僅成一小觀。觀門口有一小井。水大不過二指許。其味清甘。長年不涸。天旱亦然。可醫瘡疾。取汲飲之。其病即愈。遠近來取者甚多。觀之前後左右。山環水繞。風景亦佳。

普渡橋。在距城六里。車頭舖稍下。俗謂之車頭橋。清光緒初年。桂陽鹽商王兆三。及邑人李訓導肇榮。周通判秉鈞等。倡募建造。跨鍾水而渡。石梁五甃寬可三丈。長近三十丈。高約四丈。當時工費僅四五萬元。今非二十萬不可。

#### 湖南各縣地理調查筆記

一一九

#### 湖南各縣地理調查筆記

一二〇

亦嘉禾境內之偉大建築物也。

嘉禾八景。即珠泉湧月。石燕騰空。丙穴嘉魚。普濟疎鐘。桐梁暗渡。晉屏晚翠。禹跡龍門。舜源浩蕩。是也。

# 郴縣

一，沿革 禹貢荊州之域。春秋戰國屬楚。秦爲長沙郡之郴縣。漢高帝還桂陽郡。屬荊州。三國屬吳。晉元康初。分屬江州。永嘉初。改屬湘州。咸和三年。還屬江州。隋平陳。廢郡。置郴州。大業初。復由桂陽郡。唐武德四年。仍置郴州。天寶初。改曰桂陽郡。乾元初。復曰郴州。屬江南西道。五代時。爲馬氏所據。周廣順初。屬南唐。未幾屬南漢。宋仍曰郴州。元至元十三年。置安撫司。十四年改郴州路總管府。明洪武初。改郴州府。九年降爲州。以州治郴陽縣。省入。清因之。民國改縣。隸於省。

二，地勢 郴山縣也。四圍盤峙。環若雉堞。黃岑山最高。挺拔數千尺五嶺之中。騎田嶺也。自西而東。橫亘境內。居高臨下。左右建瓴。瀟江又在宜章。南水流入。入於南海。郴江近在縣城。東水北流入永興。下流合於耒水。韓昌黎曰：「衡山之南。地益高。山益峻。水清而益駛。其最高而橫絕南北者嶺。郴爲州。在嶺之上。測其高下。得之二焉。」諺亦曰：「船到郴州高萬丈。」地勢陡峻。可以想見。

三，縣治 郴城舊有九街十八巷之說。城內生意冷淡。商務繁盛者。以東塔街爲最。三河街之中河街。則有堆棧店數間。其下河街之郴水鹽園。鹽商之所聚集也。朱毛來寇。此三處者。咸付之一炬。市面遂一落千丈矣。

四，區域 郴舊分六鄉。近改爲十一區。距城各五里。合城內外。爲在城區。此區係新設者。東五十里。與資興界。近城者。爲永一區。近資者。爲永二區者。此二區。昔之永豐鄉也。西四十里與桂陽界。近城者。爲鳳凰區。近桂者。爲吉陽永寧兩區。而鳳鳴區。夾於此三區之間。惟東與秀良區接耳。兩鳳。昔之鳳德鄉。吉永則仍舊也。南五十里。與宜章界。近城者。爲秀賢區。近宜者。爲秀良區。此兩區者。昔之秀才鄉也。北六十里與永興界。南與城近。北與永近者。爲安善豐樂兩區。此兩區者。昔之西鳳鄉也。鄉區地域。安善，豐禾，秀良，秀賢，永一爲大。永甯吉陽爲

## 湖南各縣地理調查筆記

一一一

## 湖南各縣地理調查筆記

一一二

小。而吉陽祇沿西河一片地。則尤小也。人口之多。秀良第一云。

五，名蹟 東山書院。平章讀書處也。近隔郴江。與東城相望。東塔峙其左。南塔不半里。拱其右。清末。爲第七聯中校舍。近聯中遷入城內。舊學使考棚。此院失修。寢傾圮矣。濂溪書院。在西塔街濂溪巷。現改縣立高小。門前兩石池。枯無荷。略存愛蓮遺意耳。

燕泉。去大成殿數十步。在文簡故宅旁。公以自號者。其水清冽異常。相傳燕來水溢。燕去水涸。詢之居民。不然也。

義帝墓。在西塔街之極西。高塚成陵。古樹叢生。譚畏公。曾加修治。近墓平原廣漠。蔬圃縱橫。擬闢爲公園。因去不果。

又魚亭。在西城外北一里。韓昌黎又魚於此。前爲公祠。北樓峙其右。當時宴飲之地也。亭下有稻田。殊無滄桑之趣。北湖流至此。成澗。去亭數十步。村女相聚擣衣。意公又魚或在彼。不在此也。然譚畏公三字書額。實懸祠前。共匪焚掠。亭樓與祠皆燼。自亭至北流。遠約一里餘。汽路經焉。橋其上。曰北湖橋。碧沙如梳。清流如織。與太原之晉祠水差相似。北湖水月。爲郴八景之一。惜調查時非中秋。未能領略清趣。

鹿洞之旁。有三絕碑。三絕者。秦淮海詞。蘇文忠跋。米南宮書。後人作亭覆其上。名護碑亭。秦詞云：「霧失樓台。月迷津渡。桃源望斷無尋處。可憐孤館對春寒。杜鵑聲裏斜陽暮。驛寄梅花。魚傳尺素。砌成此恨無重數。郴江幸自繞郴山。爲誰流下瀟湘去。」相傳有長沙義妓者。愛秦詞名。以身許之。秦寓郴。因寄以詞。秦謫嶺海不返。妓以縊殉云。

郴江。出黃岑山。水清潔。初極小。流至縣治東。始可行舟。其舟以形名之曰吹火筒。至瓦窰研。換郴州小船。灘峻水急。上如扒。下如擲。又下。石山傾側。作壓狀。舟經其下。篙一失勢。立糜。壘塘灘險或相仿。非老水手。不



敢輕視也。昌黎謂。「郴山奇變。其水清瀉」於此見之。近人聶銑敏之詩。狀此最肖。中有云。「或如衆佛護彌勒。或如奇鬼環鍾馗。或如溪下飲牛馬。或如山巔登熊羆。如艇渡江具篙楫。如屏列座如帷帳。如鼎如門如城郭。如鞋如帽如旌旗。千態萬狀不可定。驚魄駭魂心神移。」郴之多仙佛。或地靈爲之也。吳南屏曰。「仙之有無不可知。而意亦不能無之」。覽此江山。飄飄然有凌雲之氣。仙乎仙乎。恍置身蓬萊方丈間也。

## 永興

一，沿革 永興自唐虞三代。隸屬荊州。至漢。始名便縣。屬桂陽郡。劉宋省入郴。陳復舊。尋廢於隋。唐開元三十年。改置安陵縣。天寶元年。改爲高亭縣。屬郴州。宋熙寧六年。改曰永興。元屬郴州路總管府。明屬郴州。清因之。民國以直隸於省。

考縣城從前僅土垣。李永敷。築城記。前後週圍共五百七十丈有奇。後土牆三百二十五丈。脚寬一丈。連腰垛牆高二丈四尺。咸豐三年。被大水衝圯。城垣，甃石，無有存者。僅存四門。東曰永安門。西曰永興門。南曰便江門。北曰長慶門。河下有水門二。南門建有奎星樓。西北二門。均折毀。縣署原建在東門內。梧桐山下。民國十七年春。被共匪所焚。僅存後山一亭與監獄。其餘獄署。城隍廟。甲種師範。乙種農業。及各廟宇。民房均付一炬。現獄署就女獄改造。縣署遷入考棚內。房屋頗適用。街市臨河。係一字長蛇形。隨河水灣抱。約三里許。城內無多店舖。垣頽瓦礫。破濫不堪。近雖漸次修建。猶未至十分之六。惟西門外下街。水星樓一帶。商店頗繁。然均小貿易。無大資本家也。

二，疆邑 永邑螺形。實郴州北戶。東西廣六十里。南北袤九十五里。東南至西北斜弦。九十五里。西南至東北。斜弦一百六十里。週圍出入不等。計四百里有奇。東界興寧。至資興縣。二十五里。西北界耒陽。至耒陽縣界三十里。南界郴縣。至郴縣界二十五里。北界安仁。至安仁縣界七十里。

三，區劃 縣分四鄉。轄二十都。一曰金陵鄉。一都，左二都，右二都，三都，六都屬焉。二曰長慶鄉。坊都，七都，八都，十都，十二都，屬焉。三曰永興鄉。九都，十一都，十三，十四，十五都屬焉。四曰延道鄉。十六，十七，十八，十九，二十都屬焉。民國初年設保甲。改城鎮鄉。現分三鎮十五區。而都亦仍舊。鎮區各設有董事會。擔負地方行政責任。

四，險要 團防。由縣統一。分三鎮。擇要駐紮。其地之關隘險阻。則有飛鵝岩。鹽沙嶺。黃竹嶺。仙人菴。土堡。河裏寨。桃李寨等處。均山勢雄峻。石崖陡壁。昔人避兵。多居於此。

五，名蹟 名蹟有十景。曰文筆千尋。洪濤八尺。碧潭起霧。瀑水生花。森口容舟。臥江獅石。飛鵝懸岩。天馬行空。石屏擁翠。龍耳生煙。雖是前人附會其詞。藉以點綴風景。然散步遊覽。亦奇觀也。城東有紫井香泉。城後有潘園仙韭。山麓壽碑。俗傳爲東方朔書。侍郎款題。有昌黎經此四字。此皆前人古蹟。題詠甚多。其名山。如華蓋，金相，玉印，三台，大魁，天馬，金魚，雞公，仙母，天王台諸山，均在縣城附近。開門可見。至於龍角，龍耳，白豹諸山。觀音崖，貫子嶺，穿窳仙拳。名蹟繁多。不可殫述。

六，水道 水道則有自資流出者曰程江。自邑東北流出者曰注江。自邑西北流出者曰靈江。自邑西南出者曰油塘江。諸水或永樂江。及耒水而注入於湘。故縣前百餘里。帆船往來。頗稱便利。其水口。則有靈江。夾永興塔。塔係何主席。前在旅長任內駐永時。有記文言之詳。井泉則有金陵鄉之桃花湯，邊熱，邊冷，溫泉湯，灸手可熱。鐵龍頭之米篩泉。狀如金珠噴出。又有砂水泉。其水與長沙砂水無異。有潮水。清冷澄澈。日夜兩潮。其西南有白豹水。出白豹山。與油塘水合出。森口可通小舟。又東北延道鄉。有大布江。源出資興關界會潦溪。清溪北流至安仁境。其水之至險者。爲八尺洪。在縣西觀音崖下。亂石嵯牙。雪浪喧騰。中洪僅容一小舟。上下稍不慎。輒罹險。

七，陸路 陸路。因粵漢鐵路。尙未築成。行旅往來。多感困難。如永郴。永安兩路。爲南北通衝。均修石砌平路。肩挑貿易。往來如織。路雖不寬大。猶無危險。永資永耒兩路。爲東西要衝。雖間有石路。然越山過嶺。路多羊腸。近耒陽界一段。以共匪出沒無常。行旅多有戒心。現義賑會。以工代賑。由縣南門對河。興修汽車路。至高亭司。接郴衡路計五十里。爲永高路。業有大半工程。將來此路工峻。交通便利。永邑文明。不可限量。

八，氣候 永興地近溫帶。三月稍燠。九月漸寒。常苦多雨。霜，雪，大都寒多煖少。端午猶間常着棉衣。雖

盛暑。風雨輒寒。諺云「四時常似夏。一雨便成秋」土潤溽暑。衣案皆生霉。土宜稻。春社漬種。名社谷種。立夏前分秧。立秋後。穫遲稻。清明時漬種。立夏後分秧。立秋後穫。至八九月穫盡。

# 宜章

## 一，縣城及堡城沿革

漢郴縣地。隋大業末。梁蕭統分置義章縣。唐高祖武德七年廢。翌年復置。屬郴州。武后長壽元年。分義章爲二。曰高平。曰永福。至玄宗時仍一之。而稱義章。徙於今治。宋太平興國初。始改曰宜章。元明因之。清以縣屬郴州直隸州。民國以縣隸於省。

考宜章初無所謂城。迨淳熙間。縣令吳鑑修土城。明成化八年。縣令劉寧。增築。周五里三分。高二丈五尺。下鑿隍濠。闊二丈。深四尺。串樓五十二間。正德三年。邑尙書鄧祥。謀於縣令邱雲漢。於三星橋。白石渡等處。抽稅重砌。下石上磚。南北築月城。城外築三關。至清康熙時。縣令鹿廷英。再加修砌。漸臻完固。迄今勘丈。周四百六十一丈五尺。至於隍濠。已填滿無遺。高且不過一丈。各城門。尙存有砌石。餘多傾圮殘闕矣。堡城之設有三。一曰黃沙堡。距縣九十里。明洪武時。有廣東連州賊馬廷。時來侵犯。築此以資守衛。城高二丈餘。周二百零四丈。有城門四。城樓二。二曰栗源堡。距縣南四十里。亦明洪武時築。防廣東，西山，梅花。遼水長口諸賊路者。城周二百零四丈。南北城門各一。去歲燬於共匪。今該栗源公局。與區調查委員會。均借用陳氏書屋。團局則移至包公廟矣。三曰芭籬堡。乃明正統八年築。防莽山牛頭山。及聖公塘諸賊路者。城周亦二百零四丈。東北城門各一。其公局學校。亦都被共匪焚燬。近則漸次謀恢復矣。

## 二，區劃及戶口

區劃之分。至明時始爲五鄉。編戶二十里。清咸豐時。因粵匪不時騷擾。各鄉羣起練團丁以自衛。特分爲六團。而以莽山洞屬永安鄉。而隸諸芭籬焉。至戶口來歷。於古無徵。宋以前。只有三黃，六李，二曹，插標佔地。至元明後。生殖日繁。洪武間。因西山諸莽貓造亂。特調茶陵衛百戶。朱甯蔡榮率大兵痛勦。一鼓而平。故各退伍官兵。多留三堡地方。而有軍籍之稱。其餘各團。類多江西閩粵。因官商而隸籍者。稽諸徵額。自康熙十五

湖南各縣地理調查筆記

一二七

湖南各縣地理調查筆記

一二八

年起。共戶二千零七十口。八千七百九十八。乾隆三十六年。口九千八百二十九。嘉慶十九年戶增至三萬六千一百三十八口。增至十四萬六千七百五十四。咸豐粵匪作亂。邊民死於鋒刃者。不可勝計。光緒十四年。瘟疫大作。死者萬人。二十八年。又疫死者。亦逾萬。迄去歲赤匪屠殺。事後復清共而伏法者。又不知凡幾。然本屆調查結果。尙增至二十一萬九千六百五十丁。四萬七千九百九十四戶。

## 三，縣境形勢及要隘

宜章縣位於湖南郴縣之南。全境地形。如長鐮刀狀。東西長。而南北狹。東界桂陽縣。東南與廣東樂昌接壤。西南與乳源連州相鑿。又西界臨武。實由粵入湘鎖鑰也。由摺嶺而西迤。爲黃岑山。卽五嶺之第二嶠。而號稱崎嶇者是也。其山高二十九里。周三百餘里。玉水出其南。高雲水出其東。章水出其北。山之四麓。每溢溫泉。入湘者少。入粵者多。由摺嶺東迤。跨郴宜。而勢若長城者。爲五蓋山。再東南迤。產鑽最富。而地跨郴資宜三縣者。爲瑞崗仙。在縣南一百二十餘里。有莽山峒。該峒山勢險峻。延袤六十餘里。有九十九峯。總稱莽山。形勢天然。去年共匪猖獗。縣士紳率團隊避此。匪無如何。卒且以此。爲劇共之策源地焉。

## 四，古蹟及名勝

楚南多古蹟。如軒轅氏之鼎。高辛氏之斿。舜之樟。禹之碑。皆足爲後人摩挲而憑吊者以邊微故遊者甚鮮。雖有勝景。而絕少傳聞。茲特試述如下。

蒙巖。在縣東北一里許。下有蒙泉。頂有岩。岩腹高丈餘。闊約四五弓。腹中如玉晶瑩。養正書院峙其前。岩門鑿一大龍字。約四五尺。宛如生龍。未審何人所書。石上刻有宋趙尹孺紀。近復有摹刻劉塘喜門如海四字。于其上者。

野石舖。在縣北十五里。山石瘦奇。上多古木。下有岩。寬約數弓。人俯身入仰見野石舖三大字。字大約三尺許。魄力沉雄。人必仰臥而後見之。石上並刻有元傑世玉詩句。

良巖。在縣南一里許。岩有二。分前後。前岩腹空。黝黑淵停。相傳有龍隱者。中建觀音龕。香煙濃密。泉味甚甘。後岩距前巖數武。岩門乾澗可入。不見泉。而只聞泉聲。故岩前。有聽泉亭。隱聞石罅中。奔泉如雷響。其岩上。約

數十步。並建有八角亭一座。前後兩巖。均刻有詩句甚多。元元統元年。刻有達魯花赤的功德碑。明代。刻有李尙文所書龍隱二大字。岩前有古寺一棟。涼榭一所。楹聯徧懸。惜去歲多毀於其匪。其名良岩與蒙岩者。皆宋吳鑑宰宜時。所命也。

仙菴。在縣北三十里。菴踞山頂。岩空如小洞天。怪石森立。百形俱備。內有神像曰飛來仙。有後門。可通數里。木根祠。在黃岑山中。祠前有古杉一株。高十餘丈。大五人圍。上分兩枝。如蒼龍直角。旁有小杉。若兒孫林立。祠之牆陰。鐫有參將王槐所題詩句。

謙巖。在縣西南九十二里。洞內宏敞若宮殿。屏帳巍峨。可容千餘人。右有石潭。深不可測。緣潭而上。佛像林立。再進有洞門石室。若聞數十人語。時有片石飛來。遊人至此。裹足矣。其名原曰名岩。清康熙時邑令蔣宗芝。仿良蒙二岩之義。而改今名。洞內書有古龍門峽四大字。又有湛雲二大字。名人詩句。亦刻鐫甚多。

礮頭巖。在縣東六十七里。石洞高敞。可容數百人。有泉流出。可灌田千餘畝。壁上鐫有元至正十年臨武賊衆。侵入村中劫掠。居民歐日榮。日常。日華。日泰等。避居其內。得免於難。三十五字。

石虎山。在縣西南五十里。山勢高盤。形如虎踞。懸岩危竦。掛空若墮。駭目驚心。下有泉一綫。從石罅出。承以石盆。任人取給。多不見竭。少不見溢。山上有廣惠菴。昭德侯廟。歷代褒封崇祀。鄉人焚香禮拜。不絕於途。

此外尙有新峯寺內。唐鐘。刻有景福二年。衆信奉敬諸字。又黃沙鎮。與廟內。有飛來鐘一具。相傳明成化年間飛來。有靜夜不繫。而鳴之說。未免近於迷信矣。至所謂奇洞者。卽黃沙屬之新岔洞。該洞有田約千餘畝。無源泉溉潤。卽天雨亦立時枯竭。惟有於田壩下。掘井稍深。卽得靜泉。再樹一桔槔。吊水溉田。無論大旱如何。可望秋收。故諺云「好個新岔洞。水在泥底穿。天若三日乾。妻孥不得空。」又愛又憎。是亦特種情況也。

五，氣候 宜章因摺嶺。黃岑。梗絕南北關係。每北寒而南煥。竟榔冷而宜熱。今年雨暘失調。幾一雨而爲秋

涼。一晴則復暴熱。每見炎氣蒸鬱。瘴癘因之而起。章人以瘴候每起于夏。而盡于秋末。惟霜寒可解。故俗稱七八月時。謂之禾黃瘴。又以木犀開時。嵐隨香送。俗謂之香花瘴。染瘴者。或瘡，或痢，或痧。極危險。

## 資興

一，沿革 資興縣地。東漢分郴縣地。為漢甯縣。三國孫權子亮。改漢甯為陽安。晉武帝太康元年。改為晉甯。六朝齊高帝。建元二年。廢之。至梁仍為晉甯。陳省晉甯入郴縣。隋開皇九年。置晉興。至貞觀八年。又廢之。迨高宗咸亨三年。復置。改名資興。屬郴州。至後漢。廢資興。為泰縣。南宋寧宗嘉定元年。割郴之資興。程水二鄉。仍置資興。理宗紹定中。改資興曰興寧。元屬郴州路總管府。明屬郴州。清因之。民國以縣隸省。又縣治也。為劃一全國縣名起見。因粵有興甯。故改此仍為資興縣云。

二，區劃 在明。劃全縣為四鄉。編戶十四里。在清。劃為五路。編十五都。豬峒十二。迄至民國初年。劃五路又為五鄉三十七團。此次舉行自治調查。劃城東南西北為五區。三十七團市。為三十七村里。旋因依縣組織法。暫行厘定區域名稱。改城廂自治總區為城區公所。（下面無鄉公所）東鄉自治總區。為東區區公所。所轄大富，何家山，和順，蘭溪，清溪，清平，仁里，下保，地，下谷洞，平石，平田，百嘉，青要，德仁，煙平等，十六團。為十六鄉公所。南一都。自治總區。為上南區區公所。所轄上六峒團。為上六峒鄉公所。南二都自治總區。為南二區區公所。所轄敦仁，保和，里仁，六和，西里，下六峒等六團，為六鄉公所。上西鄉。自治總區。為上西區區公所。（下面無鄉公所）中西鄉。自治總區。為中西區區公所。（下面無鄉公所）北鄉自治總區。為北區區公所。所轄鹿鳴，威武，五毅，得勝，桃源，龍虎，丹團，黎市等八團。為八鄉公所。海水區。為海水鄉公所。此鄉原為上南區所轄。因與上西區。互相爭執。訟累連年。始劃海水為獨立區。今改為直屬鄉公所。全縣習慣。每逢派款。則為五路四派。如東南北三區各派一份。城與西區共派一份是也。

### 三，地勢

資邑。在郴縣宜章縣之東。橫絕嶺嶠。當五分之一。城中不及他縣之一市鎮。且凸凹不平。四面皆

### 湖南各縣地理調查筆記

一三一

### 湖南各縣地理調查筆記

一三二

石山。樹木多由隙中出。葱籠參天。皆百年以上物。至於陸路。異常崎嶇。如東區往桂東之石牛山。崖鷹打仗。老鼠緣棟樑。又有八面山。和大澎水之七寶山。及過酃縣之龍潭。南區之長岐壩。以及臨汝城之九節礮。西區之魚嶺舖。和界牌壩。北區之七陡礮。不但車不通。且肩挑行李。均感困難。至於水道。不過邊界小江而已。五百担之貨船。祇能到西區頭瀧東江而止。若南區渡頭濠口。黃草坪之小撥船。長僅丈餘。寬二尺餘寸。其船頭高。則只數寸。祇容水手一人。上貨八石。下貨十二石。在南區範圍內行走。不能飛越渡頭。下三瀧十二浪之險。交通不便。可以想見矣。

### 四，疆域

全縣東西廣一百里。南北袤一百八十里。東界鄰桂兩縣。北界安仁。西界永興郴縣。南界桂陽宜章。

### 五，山水

山水多奇觀。不無可記。茲略述之如下。

（一）雲蓋山——在縣城之南。為四關水口。兩山合抱。中峯直起。形如覆鐘。晨有雲霧蓋其上。磷响嵌空。古木森蔭。江流韻遠。路從右折而登。山麓鐫有南楚雄觀四字。並於其上。建有雲蓋仙。八角亭。以點綴風景。該山不啻如印有綬。有鐘有紐。孤圓登削。迴去塵表。遊覽者。宛如身入雲中。俯瞻一切。洵為一邑巨觀。

（二）石牛山——在縣正東五十里。石體如牛立。高險異常。土人望之。以占一冬之寒燠。雪冒其頂。謂之雪過嶂則不復雪。上有天鵝池。冬月溫暖。雁常棲息其中。

（三）八面山——在縣正東五十里。四山聯袂危聳。亘數十里。無居民。通程東路。資轄四面。桂轄四面。中有小巷。為行者憩宿。

（四）周源山——在城鄉。木籬之尾。相傳壽佛道場。前後山。建有兩寺。曰龍珠。曰廣慧。一佛所生地。一佛母莫在焉。佛初得道。還祭母畢。以筇插地。生竹有稜。上圓下方。繞節皆乳珠。鄉人呼方竹。可作杖。郡邑長吏。多取之。僧以為累。前知事耿念劬。申文乃罷。山間石壁一孔。大僅五銖錢。泉從孔出。衆僧汲以飲浴。

(五) 羊角山——在城北八里。迤邐巍峨。石門一徑。天然關鎖。閣前小憩。千山拱翠。心目俱豁。入稍下平田數畝。側瞰危石。蒼翠欲滴。歌橋流水。梵宇巍然。遊覽者頗衆。左折爲上迴龍山孔道。

(六) 迴龍山——在縣北羊角山後十里。外有山龍一支。迴繞故名。邑龍脈發源於此。古有騎龍跨鶴仙蹟。中創菴刹。有石碣古南嶽三字。上有觀日台。鷄鳴往觀。日出大如車輪。紅赤晃目。擾擾不定。欲升而降者再三。一躍而升。其日必晴。數降而升。其日必驟。

(七) 湯泉——在縣東。仁里鄉公所之側。因附村房。故村名湯邊。凡二穴。相距數十武。里人鑿石爲二湯池。各覆以亭。附近男女。早晚就浴。不絕於途。冬月入亭。如挾纊。該二湯池。本分男女界限。而近來人不自愛。男入女湯。女入男湯。司空見慣。恬不爲怪。此於地方風俗。大有妨礙。急宜嚴爲取締。

(八) 溫泉——在縣南十五里。岩石拔倚大江。泉山隙出。溫暖如湯。繞以石欄。方廣丈餘。浴者甚衆。

六，氣候 (一) 秋盡冬初桃梨常花——資居楚嶺之北。昔人謂嶺爲楚粵之關。北大雪，南微雪，北雨南晴。氣候頓異。一歲之間。雨暘時若。霜雪如期。則寒暑之候。皆得其正。時或晴久。則隆冬亦煖。故秋冬初。桃李時能作花。雨久雖盛夏生寒。諺云「四時長似夏。一雨便成秋」。正謂此也。

(二) 調養失時多患瘡疾——此間夜宜厚衾。冬宜重裘。甚則一日二日之間。乍晴暴陰。炎涼不一。人或失於調攝。則多傷寒作瘡。父老相傳云。每歲秋得嚴霜。冬則積雪。而來歲豐稔可期。若霜雪不降。或霖雨過期。或亢暘作旱。瘡瘍因之而起。瘡候始於三月。盡於九月。亦地方炎溫所招。惟霜雪可解。否則其害也深。

(三) 城東兩區與西北兩區氣候不同——每年三月稍煖。九月漸寒。春常苦雨或多霜雪。大都寒多煖少。雖盛夏。風雨輒寒。以攝氏寒暑表測之。盛夏之時。最高熱度不過八十六度。東區亦然。惟西南北三區。則有九十二度。此次下雪。則爲二十九度。此疆彼界。氣候亦異。及土潤溽暑。衣案皆生霉。大河凝冰。多半僅見。草木不凋者。與他處同。

### 湖南各縣地理調查筆記

一三三

### 湖南各縣地理調查筆記

一三四

## 汝城

一，沿革 漢郴縣地。後漢漢寧縣地。東晉分置汝城縣。屬桂陽郡。陳天嘉元年。改曰盧陽。兼置盧陽郡。隋初郡廢。以縣屬桂陽郡。唐屬郴州。天寶初。改曰義昌。後唐莊宗光三年。改義昌爲郴義縣。宋太平興國初。又改爲桂陽縣。宣宗嘉定初年。盧峒賊出沒無常。割東北宜城零陵二鄉爲桂東縣。元明清三代無變更。民國改元。因與桂陽州。名稱相混。仍復曰汝城縣。而使直隸於省焉。

二，地勢 汝城。居湘省上游。爲衡南門戶。自耒河口以上。地勢漸高。崇山峻嶺。行者苦之。入縣境。更高不可攀。至縣城。則地勢居然平坦。似別開生面者也。

三，疆界 距省城。陸路八百里。水路一千四百五十里。東西廣二百二十里。南北袤一百八十里。略似橢圓形。正東界江西崇義大庾。東南界廣東仁化縣。西南界廣東樂昌縣。西界宜章縣。西北界資興縣。

四，山水 汝城環境皆嶺。礮溪溪流。襟帶左右。如大官山。在縣西三十里。列入湖南通志。遠而望之。儼若官裳。故有此名。蘇仙嶺。在縣東四里許。與西向桂枝嶺對峙。聳拔特立。形如屏蔽。昔郴人蘇耽歸隱於此。白雲仙。在縣南六十里。形勢極磅礴。山頂有岩。內有神像。傍有九曲池。四時雲暗。若值晴霽。登高一望。東南韶府。西北郴桂二州。咸在目中。君子嶺。在縣東北二十餘里。高三百餘丈。山頂有仙人池。諺云「縣官清不清。且看君子嶺」。縣官到任之日。此嶺明麗。則主清廉。此嶺晦暗。則主貪婪。孤山。在縣北十里。一名天柱山。俗呼孤石寨。其山峭壁巖巖。下有清風岩。空洞深邃。怪石層層。投石扣之。作鐘鼓聲。游者須秉燭而入。其他若運珠巖。在縣東十二里。龜鶴石。在縣南門外。兩石形如龜鶴。居民多壽。大學士。李東陽有記。州守袁均哲有詩入通志。他若縣東里許之西禪寺。內有桂花碑。高六尺餘。寬二尺餘。中有桂花紋。每逢秋節。以巾摩挲異香撲鼻。縣西里許。有吟弄處。昔濂溪周子

。作宰於此。二程從遊講學。邑人思慕德化。故築濂溪書院於其上。示不忘也。水則以耒水，淥水，澧水，淇水，蓬塘水，孤山水爲最著。耒，淥，澧，淇諸水。皆西注於湘省。惟孤山水。則東注於江西。此東西河之所由分也。又溫水泉。距縣東六十里。一出石穴。一出沙中。寬七步。深二尺。氣如煙霧。水如沸湯。不可跋涉。下流入江西境內。縣境雖山多田少。頗饒穀粟。又地質鑛產甚富。惜水不通舟，陸不通車。故富源未開採耳。

五，區劃 按縣舊分爲六鄉。後爲五都六都。編爲二十八團。改革以還。劃分爲八學區。即今之東一，東二，南一，南二，西一，西二，及中區，北區，爲八自治區也。

六，氣候 汝城四塞皆山。地氣迥異。寒多煖少。三月稍燠。九月漸寒。或多霜雪。立夏前後。猶着棉衣。夜則宜厚衾。冬宜重裘。一歲之間。雨暘時若。霜雪如期。則寒暑皆得其正。故暑無大暑。冬無大寒。氣候和平。設或晴多。則隆冬亦煖。雨久則盛暑生寒。甚或一二日之間。陰晴不一。炎涼各異。若調攝不慎。則多傷寒作瘧。父老相傳云。今歲秋得嚴霜。冬得積雪。來歲豐稔可期。若霜雪不降。霖雨過期。亢陽作旱。則瘵厲因之而起。然隨地所染。亦有深淺。若山林迴複。草木障翳。嵐霧偃薄。其爲害也深。至城郭之間。山不高壓。地又寬平。煙火輻輳。氣得舒暢。亦得遠害。此氣候上之大略情形也。

#### 湖南各縣地理調查筆記

一三五

#### 湖南各縣地理調查筆記

一三六

## 桂東

一，沿革 漢郴縣地。唐義昌縣地。宋初。桂陽縣地。嘉定四年。析置桂東縣。屬郴州。元明清並因之。民國以縣直隸於省。

考桂東縣治。向無城郭。明洪武初年。邑令胡視遠請移縣治於鳳凰山前。正統十四年以縣界嶺表。地接猶獠。兼聽南贛巡撫節制。正德九年。南贛御史王守仁。飭兵備道程果。邑令余達築城。嘉靖二十四年。邑令陳唐珍。捐資築半圓城。門三。即東西南三門是也。民國三年。拆卸東南兩門。故老流傳。城未拆時。民抗田賦。催徵至東倉均。（舊零陵鄉。零二都。今第三區轄地）輒舉矢石禦之。亦拆城之因也。

二，區劃 縣屬區域。自宋置縣。共分九里。明縣令胡震元。改編爲四里半。作五里當差。清初以丁糧稀少。併爲四里。康熙二十年。縣令朱霞。以丁糧漸增。詳復爲五里。五里即舊稱五都。現稱五區。其九里，四里半，四里之分劃，已不可考。康熙三十年。縣令何喬雲。分近城曰關廂。今第一區也。關廂以外。分都爲四。曰宜一都。今第二區。曰零二都。今第三區。曰宜三都。今第四區。曰零四都。今第五區。合計各區所轄村數。爲百三十有二。

第一區舊稱關廂。或稱廂都。分四團。清同治間。併爲東西兩團。光緒末年。東團改稱聯長鄉。西團改稱合坤鄉。邇年分區，分鄉，則名第一區。區內共分五鄉。

第二區舊稱宜一都。分上下兩團。上團分三團。下團分四團。清同治間。併七團爲四團。曰永靖，曰安定，曰尙德，曰雲從。光緒末年。改團爲鄉。名仍其舊。邇年分區分鄉。則名第二區。區以內分鄉如前。

第三區。舊稱零三都。分上下兩團。上團分五團。下團如之。清同治間。併十團爲四團。以大平墟爲適中之地。以大平東南西北名。光緒末年。改團爲鄉。名仍其舊。邇年分區分鄉。則名第三區。區以內分鄉如前。

按大平西鄉所轄。幅員甚廣。其大水江。宋家地彩洞等處。萬山叢雜。箐密林深。往年有人在縣議會提議。擬分添一鄉。豪強者。以為不便。其議遂寢。觀兩年以來。共匪盤踞其間。久成巢穴。官兵往勦。輒裹足。視為畏途。倘非別置一鄉。日久必居化外。為現在將來計。並宜招各區無田土耕種之民。前往開闢之。

第四區。舊稱宜三都。分上中下三堡。清同治間。堡下加字稱團。光緒末年。改團為鄉。上堡名為橋頭鄉。中堡名為尚義鄉。下堡名為崇正鄉。邇年分區分鄉。則名第四區。區以內。分鄉如前。

第五區。舊稱零四都。分東水西水兩大村。東水分三團。西水分兩團。清同治間。併五團為四團。以里仁墟。分東南西北名之。實則里仁墟。非其適中地。特兩水合流而已。光緒末年。改團為鄉。名仍其舊。邇年分區分鄉。則名第五區。區以內。分鄉如前。

二、地勢 全縣五區。可分為三流域。第一二三區內之水。多匯於瀉江。以石壁山為水口。注於汝城之轉水灣。是為正中流域。第四區內之水。皆會於圓明菴。注於江西之遂川。是為左流域。第五區內之東西兩水。匯於里仁墟。出長灘大水江。下與宋家地彩洞之水合流。然後注於汝城之岐裏。是為右流域。此流域上游為第五區。下游為大平西鄉之一部。區與區比較。惟第五區地面較狹。戶口稍少。鄉與鄉比較。惟大平西鄉。地面較廣。戶口較多。將來劃分自治區域。應以大平西鄉。長灘以下。及宋家地。彩洞地方。別置一鄉。劃歸第五區。與東西兩大水。連為一片。而東西兩水。仍舊併稱為兩鄉。如此。方能調劑平均。臻於完善。

縣境分界。正北，西北，界鄰縣。東北，界江西之遂川。正東，界江西之上猶。東南，界江西之崇義。正南，界汝城。西南，正西，界資興。其山脈。自五嶺，騎田，大庾之間。分出一脈。自南而北行。是名羅霄山脈。山脈之東。為江西之崇義，上猶，遂川。及桂東之第四區。山脈之西。為桂東第一二三區境。全縣東北。與遂川鄰縣。三縣交界處。更分一脈。向西行。為屏水上。小桂山。以至槽裏。脈之北為鄰縣。脈之南為桂東第一二區境。更由槽裏漸迴轉西南行。

#### 湖南各縣地理調查筆記

一三七

#### 湖南各縣地理調查筆記

一三八

。是為桂東與鄰縣資興三縣交界處。又折而南行。西為鄰縣，汝城。東為桂東第三五區境。故縣屬之水。分東流南流兩大類。第一二三區內之水。注於汝城者。皆南流。惟第四區內之水。注於遂川者。皆東流。此足見胸膛，屏水，小桂，八面，諸山。所占地勢之高矣。

境內之山。可約為三等言之。一、等山四里以上。二、等山四里以下。三、等山二里以下。一、等山多石，其罅隙必有流泉。故二、等山可樹木。三、等山。山半可開田。田水由鑿溝。至有流泉處引導得來。故三、等山。實少荒地。

一、等山。如八面山。山頂產水杉樹。此種樹葉。頗與柏相類。四時不凋。每出一枝。遠望則疏落如盤。疑為羅漢松。近望則否。其實作紫色。而堅韌。但移種低山。遂失其美觀。而質仍無以異。蓋名材也。謂為水杉樹。沿俗稱。

四、名勝 仙女橋。在第三區，下樟村。方輿紀要云。有石橋。長百餘丈。非人力所創。按石橋長四丈許。寬不及三尺。橫架兩山嶺。勢稍斜。山有石泉。因橋之一端流過。徐徐滴入洞底。洞之兩岸。高可五六百尺。泉滴之聲。反應於上。其聲如奏鳴琴。清遠可聽。縣志以仙橋天樂名之。稱勝景焉。

龍崖洞。在第五區里仁鄉。山下黃村渡溪而入洞口。如大壺斜覆。入不數武。有石柱高可一丈。大四五抱。撐於崖頂。有石田十餘段。隄界分明。上則巨石崩岸。水珠滴瀝。日夜無間。仰面上視。多寶馬碧雞之形。其他如珊瑚欄杆者。未可指數。中藏石鐘鼓。以石擊之。鏗然有聲。又有龍潭。其深莫測。潭水流出。灌田數千畝。縣志以仙人石田名之。稱勝景焉。

勒石口。在第一二區分界處。瀉江之水所經。兩岸皆山。林木叢蔭中。有石磊落層疊。或圓如壁。或長如圭。或峙如飛禽走獸。布列五六十丈。水由石罅澗瀉而下。響若雷霆。聲震陵谷。春漲秋濤。薪草浮積於上。見石而不見水。勒石云者。謂水之受制於石。猶馬之受制於韁勒也。

第二區。雲從鄉龍溪。有瀑布。高十丈餘。水從陡峭處飛瀉而下。玉屑紛霏。人非簷笠不能近。遙望若白絲一束。



下散爲千萬縷。而莫視其間隙。有聲轟轟然不絕於耳。未幾則如霹靂者數至。至而忽斷。斷而後旋起。或徐或疾。漫無節奏。蓋下有深潭。四周皆石。水自上凌空而下。凌空既高。常有風過。風搏水。則水下流。而激石無風。則水直流注於潭底。故風定。則轟者有定。風無定。則發爲霹靂聲者。常無定也。峭壁分左右。上多古松。高不盈丈。仰若承露。蒼翠欲滴。旁有丹崖。其色成文。與朱書朝字頗相類。

古樓嶺。在第四區橋頭鄉。嶺頂有石室。故老相傳。有道士隱其間化去。古菴已圯。鐵瓦鐵鼎尙存。旁有瀑布。較龍溪瀑布尤高且長。惜僅得遙看。未遑登臨攬勝。其餘石人峯，八仙山，三管山，萬王城，三豐石，梅熟菴，皆邑中之名勝也。

五，氣候 春常苦雨。或猶霜雪。地方溫度。較他縣爲低。盛暑在華氏八十七度。嚴寒在華氏四十四五度。林木凝冰。所常見也。且第三區大平南鄉。第四區崇正鄉。夏時比較高四五度。同一縣境。相去七十許里。氣候已殊。故收穫每視他縣稍後。

第三區。大平西鄉貝溪地方。常苦旱災。第一區。廂東鄉。寒口地方。常苦風災。又至斜行大塘一帶。夏常雨雹。蓋寒口至大塘間。層巒疊嶂。陰寒上伏。非如沙田寨前。地面寬闊。陽氣得以發舒。致有天然界劃。冬時嚴寒須雨霰二日。或三四日。然後雨雪。雪霽雨晴。然經八九日。始能融盡。蓋深山叢谷之中。朝見日暉。暮去日早。受日光兩日。僅及平陽地。受日光一日。此時發散而出之低溫。充塞空氣間。四面爲山谷所阻塞。而不能去。與日光之熱。對流成風。其寒冷反甚於雨雪雨霽之時。如此天候。應爲特殊氣象。

#### 湖南各縣地理調查筆記

一三九

#### 湖南各縣地理調查筆記

一四〇

## 常德

一，沿革 禹貢荊州之域。春秋戰國屬楚。秦爲黔中郡地。漢爲武陵郡。順帝時荊州刺史治。三國屬吳。晉屬荊州。宋齊屬鄧州。梁置武州。後廢。陳復置。大建七年。改沅州。隋改朗州。大業初。仍曰武陵郡。唐武德四年。蕭銑復置朗州。天寶初。仍曰武陵郡。乾元初。復曰朗州。五代時屬楚。後周行逢據其地。初爲永順節度。後改武平。宋建隆四年。仍曰朗州武陵郡。大中祥符改鼎州。政和七年。升鼎州爲常德軍。置節度使。元爲常德路。屬湖廣行省。明爲常德府。清因之。民國初爲武陵道。後廢道府。常德乃統治於湖南省會云。

二，地勢 常德東界安鄉南縣沅江。西界桃源。北界澧縣。南界益陽安化。廣袤數百里。城垣內外。葦屋鱗次。有一萬九千餘戶。交通便利。沅水自西來橫貫城中。其他支流湖澗紛集。舟筏若雲。東西相望。目不可極。澧，黔，川，越，江，廣，閩，豫，商賈悉出其間。春夏水漲。堪馭小輪碧晴而隆準者。皆乘便來游。商務爲湘西冠。

三，縣治 城在沅水之陰。爲戰國時楚人張若所築。宋紹定四年。呂文德浚築城池。共六門。東曰永安。東南曰臨沅。西南曰神鼎。西曰清平。西北曰常武。北曰拱辰。城南臨沅流。東西北三面。環以濠池。又東北二門有月城。拱辰常武兩門外。有石橋。有三斗門。用洩城中之積水也。

四，古蹟 考城中古蹟。有楚春申君府。今之開元寺。卽其遺址。而府坪有春申君墓。高塚巍然。考春申君之死。實不在楚。或以楚人慕之。葬衣冠於此。其信然乎。又傳屈原巷。在永安門外。南通大通。北抵城門。大街旁有屈原祠。卽三閭祠也。祠前有招屈亭。因屈原以五月五日投汨羅。楚人哀之。至今每歲於端午節日。刻龍競渡以吊之。並立亭以招其魂。由來久矣。又傳周行逢西府。在城內。卽往日之府治云。明榮王府。亦在舊府治之西北。向之火藥局。

其遺址也。至江信泉之水脈。通於朗江。火星池之墜石。猶存蘭若。飲丹砂井之泉水。壽考宜年。栽玄都觀之桃樹。流風斯雅。古人往矣。遺澤猶存。

**五，名山** 常德縣南四區。謂之前鄉。在沅水之南。前爲斗姥鎮，文甲鎮。黃洲鎮，興隆鎮。今始更鎮爲區。區之境。卽前鎮之境也。以四區位置言之。興隆在東。黃洲在南。文甲在西。斗姥在北。大抵西南多山。東北多農田及地畝。其山之最著者。則斗姥區之枉山。黃洲之滄山。金霞山。文甲之古城山。五泉山。文甲與興隆相界處之翠微山。及興隆之獅子山。此四區之山峯較大者也。溝溪則以枉水爲最。其源流亦二百餘里。其餘若斗姥之善卷壇沈約台。道林寺文甲區之古隄。黃洲之孟公巖。皆有歷史之關係。考古者所不廢也。又如斗姥之泥塘陂。文甲之西陂堰。興隆之青泥湖。蕭家湖。亦陂湖之大者。

**六，水利** 常德縣治。瀕臨沅水。沅北一帶鄉村。統名曰後鄉。屬漸水流域。西北地勢高。而山多與桃源臨澧連界。北達鯨山以抵澧縣。東北與安鄉接壤。地勢卑濕。多湖汶。由西至東。昔爲東流。南湖，進溪，萬金，進陽，趙塘，永南，永北，江陂，廣得，高積等村。由北至南。昔爲陽城，落耙，豐勝，里田，雁門，洩陂，承恩，上新，新車，喬等村。民國初元。改劃八區。曰護城，漸安，同德，周士，崇孝，四賢，鼎安是也。出產以谷米爲大宗。豆麥雜糧次之。西北一帶。因地勢甚高。歲愁乾旱。近兩年來。雨澤愆期。虫蝗傷稼。致成奇災。東北窪下。水高於田。恆藉堤垸。以衛畝。障垸愈老。地勢遂愈低。考各障修築（名目見縣志）年代不一。大都始於元明。而前清以來。亦代有興修。障垸之大者。首推八官陣。其次爲官堤。烏汶，遠德，木瓜，黃家，姚家，黃溪，南北等障，近來因積潦成災。秋收歉薄。益以兵燹。匪共蹂躪連年。民力大病矣。

#### 湖南各縣地理調查筆記

一四一

#### 湖南各縣地理調查筆記

一四二

## 桃源

**一，沿革** 桃源地。在禹貢無所稽考。其見於漢書西南夷傳者。春秋戰國屬楚。秦屬黔中。見於水經註者。漢初屬武陵郡。臨沅縣。見於續漢書郡國志者。後漢析臨沅置沅南。隋省入武陵。宋太祖乾德元年間。始析武陵地。置桃源縣。屬鼎州。南宋屬常德軍。元貞元年。升爲州。明洪武三年。復降爲縣。屬常德府。清因之。民國以縣直隸於省。

**一，地勢** 全境多山。惟沅水兩岸。間有平原。

**二，山脉** 南幹屬雪峰山脈。由沅陵入境。卽古壺頭，山麓。界於沅陵者。爲重山。古溶山。其支脈入境內者。有夷望九龍諸山。界於安化者。爲烏雲界賽五龍山。其支脈入境內者。有重關。朝陽諸山。臨沅水者。有豐隆山桃源洞。蔡羅巖。

北幹屬武陵山脈。界於沅陵者。爲萬陽山。界於慈利者。爲香爐坡。老祖岩。東出爲靈旗山。界於石門臨澧者。爲大浮山。其支脈橫入境內者。一爲大龍山，雙合堰山，鳳凰山，金牛山，燕子岩，石台山，石龍山，白馬山，以蟠亘於剪溪澗溪間。一爲三台山，五冠山，朝陽山，金鳳山，青雲山，姜陽山，海螺山，堆金山，以蟠亘於白洋澗溪間。一爲獅子山，基龍山，雲霧洞，鎮龍山，以蟠亘於白洋澗溪間。一爲觀穀山，白鶴山，柴子平山，河澗山。以蟠亘於陳溪漸水間。此外小支岐出者。在大小兩澗溪間。有了柱山，金龍山。在小澗，仙人，兩澗間，有金雞岩。關下山。在仙人。新湘兩澗間。有花岩山。銅柱山。仙掌岩。在新湘馬石兩澗間。有穿石山。掛榜山。欽山。

**四，河流** 沅水由沅陵入境。經縣地約一百七十餘里。曲折東流入常德。其支流者。大爲白羊河。源出慈利。野豬湖。南至呂貞渡。注入沅水。長一百七十餘里。其餘在沅水流域之南者。有小剪溪，夷望溪，扶善溪，太陽溪，夏家溪，沈溪。水溪乾溪等。在沅水流域之北者。有大澗溪，小澗溪，仙人溪，馬石溪，紗羅溪，剪家溪，澗溪，陳溪等。

。有源出石門，經縣境東北約二十餘里。即流入常德者。爲漸水。

五，氣候 桃邑界萬山。比常德漢壽稍爲涼冷。雨水節後。即陰多晴少。清明。重陽間。多暴風。夏至後。梅雨蒸溽。地磚石礎盡濕。過芒種。多大雨時。沿江一帶。每成澤國。俗稱蛟水。秋間多霧。冬間多晴。二至後。即逢九占寒燠。

六，名勝 邑中山水甲洞庭以西。其間福地洞天。爲名人履齒所經。見於記載者。甚夥。最著名者。爲桃源洞。在邑南三十里許。中有問津亭。延至館。窮林橋。水源亭。桃花潭。漁人從入處。豁然亭。高竊閣。尋契亭。漁人辭出處。既去亭。向路橋諸勝。均雜於青松綠篠間。儼然別一洞天。此中人語處。尤多古碑碣。上鐫唐宋人詩詞。筆力勁秀。惟近漸殘蝕。脫落。不能認識。半山有觀音堂。中供陶靖節像。四面皆修竹。頗幽雅。遊人多留題其上。此外尚有纜船洲。桃花溪。秦人洞。遇仙橋。煉丹台。淪茗池。摩頂松。空心杉等。今稱爲內八景。近於縣治者。又有桃川仙隱。白馬雪濤。綠蘿晴劃。梅溪煙雨。楚山春曉。漳江夜月。潯陽古寺。瀆沔晚渡諸勝。稱爲外八景。每逢煙雨迷離。綠濤映江。誦袁石公。仙人成邑里。煙水作城池。又偶然嵐翠起。一縣綠離離之句。真令人欲仙。

其次爲靈岩洞。洞分前後。中有一溪。湫流可通前洞。多鐘乳石。其點滴凝結處。窮工極變。色如陳雪。中有似大士者。似羅漢者。似鐘鼎者。似象兕花鳥者。後洞四壁。亦多鐘乳石。惟暗不通光。遊者須燃炬入。泉流汨汨有聲。有沒體者。有沒膝者，穰深多蝙蝠，作怪聲。撲火。石搖搖欲墜。人均不敢窮。洞前溪水環流。石竇中。有小碑一。鐫詩句其上。有分明便是桃源洞。不見溪中流落花。相傳係唐人。賈浪仙所題。傍爲靈岩寺。古木參天。迥異人間。

再次爲伏波洞，漁仙洞。相傳馬文淵避暑。暨武陵漁人得道處。均在欽山。附近多古洞削壁。有五色石。赤赫如霞綺者。曰赤霞嶂。飛霞洞。有黛黑如鐵者。曰鐵壁岩。有盤紆詰曲如團雲。曰壘城。有上則風竊空傳。下則泉響不斷者。曰空胎峽。岡巒林立。如疊翠屏。遊此者。有美不勝取。應接不暇之感。

#### 湖南各縣地理調查筆記

一四三

#### 湖南各縣地理調查筆記

一四四

再次爲穿心岩。山腹有洞。行數十丈。忽豁然開朗。有良田數十畝。田水皆從洞中流出。頗類淵明所記。

又其次爲蟠桃巷。在縣城西隅。相傳宋祥符間。邑人開地見玉甯光動。得蟠桃九枚。故名。其他所稱爲福地洞天者。尙多不可勝數。

七，縣治 在沅江北岸。前帶大江。後環溪流。上臨葦蘿。削壁。遠望如屏風數疊。下鎖曠日。潯陽。楚望三塔。直立雲表。風景如畫。爲辰常通衢。古無城郭。明成化宏治間。始築土城。建四門。東曰迎恩。東南曰迎薰。南曰通道。北曰通郭。至萬曆丙申。更加高。砌石爲基。起石樓三。迄崇禎十三年。楊嗣昌題建磚城。僅事東北。尋因亂罷。今歷數百年。又經洪楊兵燹。僅存東北及鸞鷲門。(今改宋教仁門)三門。年來城郭圯毀。磚石盡公家私人所掘用。僅留一帶土阜矣。

八，區劃 唐宋以前。村名不詳。其軼說散見者。漢時有臨鄉。唐時有崇義鄉。宋時有延口村。明初有鄉七有村八十五。後迭有更改。至清併爲三十六坊村。後改六十三鄉。近沅南八鄉合併。又成爲一鎮，五十五鄉。劃爲十三學區。九自治區。

# 漢壽

一，沿革 西漢爲索縣。東漢爲漢壽縣地。三國吳析置龍陽縣。屬武陵郡。唐屬朗州，宋初屬鼎州。大觀中。改曰辰陽。紹興三年復故。五年置軍使。三十年復爲縣。屬常德府。元貞元年升爲州。洪武九年。降爲縣屬常德府。清因之。民國反正。邑紳胡樹榮。帥盛震等。以龍陽二字。名不雅馴。呈請譚前都督延闈轉呈前南京臨時政府立案。改爲漢壽。

舊有磚城一座。係明成化年間修建。周圍三里八分。高一丈七尺。北瞰沅河。東西南三方。以大護院。爲屏蔽。

二，地勢 全縣形勢。西南多山。東北皆水。東北界南縣。東界沅江。西北與西通界常德。南界益陽。山有金牛橫山。湖有天心太白。物阜民康。交通便利。乃常德之門戶。而益陽之屏蔽也。吳潘濬。討五溪蠻。屯兵於軍山。陳友諒。割踞江西。亦曾扼守於此。其爲重鎮。已可想見。近年來。江湖淤塞。文獻飄零。盜匪充斥。民窮財盡。曷勝今昔之感。

三，水患 洞庭八百里。湖面遼闊。自古已然。湘鄂清湖各縣。向稱富庶。以水有洩儲。而無危害故也。自明張居正。虎渡掘口以後。清咸同年間。藕池松滋調弦各口。相繼潰決。江流入湖。汎濫愈甚。漢壽東北鄉。續隣洞庭西湖。春夏水漲。江水入湖者。南阻資湘。西匯漸澧。無處消洩。遂逆流。西入漢壽縣境。沅水直下。抵觸門流。日高數丈。東北各障坑。雖竭盡人力財力。亦復積淹沉潰。歲有所聞。前清光緒年間。邑紳胡樹榮。梅安等。擬請築設長江南岸各潰口。並疏江潯湖辦法。呈請兩湖制軍。分令湘鄂巡撫。派員履勘。嗣以荊州將軍阻撓。遂致輟議。前省議會成立。議員畢承庚。亦曾提議及此。政府終未履行。現在革命成功。此項議案。雖屬事體重大。然本先總理。實業計劃中。修築河堤。疏濬水道。以免洪水之論。照例舉行。則洞庭水患可減。而湘鄂兩省。同受其福矣。

## 湖南各縣地理調查筆記

一四五

## 湖南各縣地理調查筆記

一四六

四，城堤 縣治建於東漢末年。西接沅水。東北皆係洞庭。故宋人有縣西。黃城砦之遷。究以偏於上游。去水道遠。後仍復舊。元明至清。湖淤漸高。東北障坑。先後林立。縣舊無城郭。明成化間。始修磚城一座。春夏水漲時。全城皆淹。官廨商場。皆停職業。邑人苦之久矣。民國十三年。李知事膏沐。召集紳商。籌款履丈。創修環城堤。以禦水患。次年告成。僅費洋一萬五千餘元。至今遺愛在民。僉稱頌之。是亦不朽之業也。

五，障坑 縣之西南。均屬山鄉。地勢低下。亦間有築隄成坑者。東北鄉。則屬障坑。全縣共計有一百三十餘坑。除積淹低田。無收者外。約有收田地二十三萬餘畝。此就前財產保管院畝冊。及此次調查所得而言。若實行測量登記。竊恐尙不止此。查各障坑。大者一二萬畝。小者亦數百畝。前此田賦膏腴。產量較山脚爲佳。谷米魚蔬稱大宗。近十餘年來。湖水逆犯。沅流下侵。院田日低。院堤日高。收成減。而堤費亦鉅。院老淹多。多成下業。惟新修坑田。則爲上則。各院督修。良者固有。其不良者。專橫包攬。僞造侵吞。祇圖私飽。不遑墮務。豪健糧戶。有挾抗費。堤工廢弛。堤墜不堅。一遇洪流。即多崩潰。以故堤工大訟。訴訟經年。終歸和解。而雙方訟費。皆取償於堤局。各障情形。大率類此。良善民衆。或按畝出款。或以工代款。毋敢帶欠。不幸堤廢。終歲勤勞。不獲一飽。而督修及糧戶豪健者。又復相互管水。專收漁利。小民漁業。按收湖金。邑人有不秋收。祇望堤潰之謠。即指此輩豪劣也。去歲楊縣長嗣昌。爲厲除積弊起見。召集熟悉堤工紳耆。擬定整理漢壽各障坑。堤工章程。呈准建設廳立案。現已公布施行。惟是豪劣輩。操縱計多。鑽營力大。有治法。而無治人。則民衆仍難受福。是在主政者。嚴密監督者也。抑更有進者。山鄉雖無堤工等弊。然歷年來。凡田地有破塘。或無破塘者。田主均推之佃農開濬。佃農無力。致多放棄。塘水無多。一遇天旱。禾苗枯槁。無法救濟。即成旱災。縣中現奉令。設立水利委員會。尙望于湖鄉堤務。山鄉塘塘加諸意焉。

## 六，交通

(一) 汽車路 第二汽車路局。所築之常益路。在漢壽境內經過地點。爲西南鄉之嚴家河，黃嶺崗

，梅溪橋，陳家冲偏坡嶺，太子廟，馮家冲，般羊冲，東花冲，白石碑，軍山舖，牛皮崙等處。查上列地方。距漢壽縣最近者。亦三十餘里。前此路股。漢民均係田賦附加。按年繳解。邑人以幹路綫。距城寫遠。凡商旅出產。及一切行政交通。均無益處。迭次爭議請修支路。銜接縣城。經路局決議。准由公家修築三分之一。餘歸地方自修。現路局收歸公有。常益路。正在趕修中。漢壽人民。已設委員會。迭議此事。一俟勘履路線。估計工程後。當即籌款項。呈請政府備案辦理。並擬于幹路支路接銜處。擇定地方。組織模範村。以便紳商人民往來停駐。庶資保衛。而利交通。然督促進行仍賴政府也。

(二)郵政 民國六年。縣城創設二等郵局一所。北鄉西港。及東鄉。遊巡塘。西鄉滄溝等市。設有收信櫃。郵件由輪船。負責送遞。如水道。不能通行時。即由早班郵差專送。歷來向無違誤。鄉村地方。重要市鎮。均由郵差每週一次。輪流送信。至銀洋匯兌。與各省縣。均無阻滯。商民稱便。

(三)電報 民國七年。縣城內創設電報支局一所。電綫直達益陽。計程一百四十里。拍電各省縣。均由益陽分轉。如益陽有故。則交通阻滯。民十二年。常德軍隊過境。將電機提去。停辦數月。旋即恢復。自民十六年至馬日前後止。軍隊共黨。派隊守電。時有阻碍交通之事。近來各處電局。專重軍政各電。商民電報。則藉詞緩發。甚至有五六日不能達到者。是亦輕視民衆之表現。政府應有以取締之。

(四)團隊電話 上舉迭令催設。在漢壽因籌款維艱。因時因地。困難居多。致未舉辦。專員體察情形。曾有緩設電話。先購汽船一文建議。呈請清鄉司令部。業蒙批准。令縣核議。咸無異詞。現已租定汽船試辦。再圖購置。冬防在即。得此消息靈通。巡湖便利。山湖交錯地方。行政治匪。其成績必可立睹也。

(五)水路 凡交通航路。計共四綫。西北至東南曰常長綫。(指常德至長沙)西北至東北曰常漢綫。(指常德至漢口)西北至東北曰常南綫。(指常德至南縣)西至北曰常澧綫。(指常德至安鄉津市)四綫。經過漢壽境。起迄地點

#### 湖南各縣地理調查筆記

一四七

#### 湖南各縣地理調查筆記

一四八

。常長常漢。均由新興嘴起至楊閣老止。常南由新興嘴經縣城南嘴至狗洲止。常澧由新興入牛鼻灘。經北小河西港。至南五聖宮止。此輪船航路也。東北障坑。河港紛歧。商民船隻。均無阻碍。反沉本牌竹筏。僅能由常長。常漢綫。水道行駛。至常南常澧兩綫。凡小竹筏。亦有行之者。惟縣城上游。楊旗嘴。張家碓。河道一淤。圍堤湖水。值冬晴水涸時。則常長。常漢。常南等綫航路。完全斷絕矣。此邑人所以有開澧河淤一事。奔走呼號而不輟者。良以此也。

(六)陸路 漢壽山湖各鄉。人行道路。多不講求。障鄉道路。多行堤上。或障內田塍。障堤寬者最多。人民以堤上建屋。相習成風。途至阻礙行人。並且妨害堤務。至田塍人行道路。到處破壞。多未整頓。甚有寬度僅尺餘者。山鄉惟舊有驛路。尙惟寬廣。至塘汛撤廢。現亦間有侵佔搗毀之處。其他行人路。則與湖鄉田塍相同。而坎坳茅塞。則過之。前民國七八年間。馮玉祥旅長駐常。曾有創修由常至澧。人行路之舉。然僅修常德東門外。十餘里而止。嗣後無議及此者。修整道路。為人民需要之一。將來各區鄉自治公所成立時。應規劃周詳。公家籌款。居民出力。路線規定。凡路徑無關重要者。則毀之。公路既加寬高。路傍取土。作為溝渠。民田灌溉。公同受福。但民衆可與樂成。難於慮始。望先覺者。毅力行之也。

七，古蹟 西竺山淨照寺。縣西關外一里許。東晉號香積寺。南宋時。賜額淨照。大殿有大雄寶殿四字。傳為唐張旭所書。亭池林木。尙屬清雅。為邑人休憩之所。旁有老廟一棟。廟聯。為古今明月滄浪水。新舊桃花西竺山。係邑人黎丙壽百年前撰書石刻。宇跡蒼老。觀者咸稱賞之。

洗墨池。在淨照寺內。池畔建亭。山色湖光。俱呈眼底。明分巡使劉之龍。額書雲煙深處四字。筆法古勁。至今猶存。黑池綠起。均作張旭。或曰係晉代伍朝。縣志考據載籍。以伍為是。舊日池亭。早已頽圮。民十四年。邑紳李幹粗等。募款修理。現復舊觀。

來鶴亭。距洗墨池數武。亦頽圮數年。同時修建。縣知事熊綬壽。有聯云。洗墨魚吞硯。烹茶鶴避煙。

樊洲。一名橋州。三國時李衡藝橘於此。卽今品類之汎洲。昔日橋林。今成曠土。年湮代遠。古迹無遺。惟李氏後毗。曾建台公廟。塑像禮祀。香火猶存。

太平口。原名虎口。在縣東。遊巡塘下七里許。父老相傳。宋岳武穆。追楊么至此。楊以羊入虎口爲忌諱。改爲太平口。邑人劉昇璋。滿清時遊此。曾有竹枝詞云。虎口狂流自古今。岳楊曾此共鏖兵。我來無限滄桑感。世局何曾有太平。縣志不載。錄此補遺。

蠡山廟。一名大安寺。在縣東九十里赤山。春秋時。范蠡載西施遊此。現寺中尙有范蠡西施塑像。男女各三。形像皆同。考古者。至今猶莫知其用意也。

座子岩。蠡山下里許。有古石一方。縱橫均一丈五尺。其色黃。土人呼爲座子岩。數千年來。岫立湖邊。雨洗浪淘。毫末磨滅。

笑簾。縣西笑簾港。以此得名。縣志載。孔廟大成殿門限。卽取此簾成之。考查木紋色。如檳榔。與各木殊。今猶存在。

龍津書院故址。在縣西。梅溪華嶽寺附近。宋時邑人周範建。故址荒廢。惟石碑半段。文字剝落。間可辨識。文載縣志中。查此殘碑。尙存華嶽寺中。

龍鎮閣。一名白華寺。旁有寶塔故址。在縣城東關外三里許。邑紳黎學錦。道光間。創修石塔丈餘。旋停工。同治間。官紳因舊址。復砌塔七層。高十丈。尋圯。此處地形重要。惟閣廟塔址猶存。

龍陽故城。在今縣西上游。名黃城砦。有宋時。曾移縣治於此。現韓陂堤。竹子陂堤。雞公堤。苦草陂堤。鐵門關堤。卽前故城城脚故址。堤勢圓連。猶可想見城牆形勢也。

明月池。在縣南關內偏左。縣志載。相傳晦夜恆見星月。同治間。歸易氏購有。改爲浴月池。池種荷花。建亭其上。

#### 湖南各縣地理調查筆記

一四九

#### 湖南各縣地理調查筆記

一五〇

。現亦淤穢。無足觀覽矣。

也園。在縣北關內。尙有古刻也園門額。書法古逸。向日山亭花木。爲縣城名園。地主屢易。雖現仍爲劉姓所有。而名勝則較前減色。

金牛山。在縣南六十里。縣志八景。所謂金牛夕照指此。其上古蹟。有龍井風洞。白雲龍洞等處。皆幽而邃。迷信時代。邑早。常於此禱雨。有效。

三閭祠。在縣西滄港。屈原遇漁父。行吟於此。後人立廟祀之。側有釣魚台遺迹。

滄浪水。縣西梅溪鄉。有浪山。浪水發源於此。與武陵滄山之水。合流出河。故謂之滄浪水。

鐵山。縣西七十里。昔曾出鐵。故名。今考其岩質。色尙如鐵。是否鐵產。仍待地質學家考查。

潘將軍烽墩。在今縣南軍山。三國時。潘濬討五溪蠻。屯軍於此。有功於民。土人廟祀之。今其山上。尙有烽火墩遺址。

灰山。縣西馬頭山南。巉岩古峭。現在土人。競購其石。燒爲石灰。

七星橋。在縣南軍山鄉。地形如月。有土阜七。上建此橋。

此外古蹟尙多。無關重要。故不載。

# 沅江

一，沿革 漢益陽縣地。梁置藥山縣。兼置郡。隋開皇中郡廢。改縣曰安樂。十八年又改曰沅江。屬巴陵郡。唐屬岳州。乾寧中。改曰橋江。五代時。改屬朗州。宋乾德元年。復曰沅江。仍屬岳州。南渡後。還屬鼎州。乾道中。復屬岳州。尋還屬常德府。元元貞元年。改屬龍陽州。明洪武二年。併入龍陽。十三年復置。屬常德府。清因之。民國以縣直隸於省。邑舊無城。考志。明成化年。始築范鈺。始築土牆。尋圯。至嘉慶時。知縣唐古特。復修四門。東曰文星。西曰望湖。南曰尚義。北曰洛陽。位於石磯之西。瓊湖之畔。清宣統元年。邑宰傅國俊。因土匪滋擾。增闢鳳翔，拱薰，迎禧，澄清，熙春，等門。以防意外。然土堞荒涼。每值湖水泛濫。洪濤震撼。亦無所施其保障矣。

二，疆界 沅江東界湘陰。西鄰漢壽。南抵益漢。北連南縣。東北望洞庭。爲二等縣。

三，區劃 全縣依學區。劃爲十三區。照原有保名。(前清嘉慶年全縣劃爲十保)計之。市保爲第一區。馬保爲第二區。赤保爲第三區。河保爲第四區。白保爲第五區。郎保爲第六區。龍保爲第七區。皮保河東爲第八區。河西第九區。蔣保第十區。廖保區域最廣。分爲十一，十二，十三，三區。保以下爲甲。或分團分鄉。甲以下。分分段。或分團。全縣計四萬六千五百餘戶。男女共計二十六萬二千三百餘口。

四，山脉 山脈從漢壽。益陽。蜿蜒而入縣。北有歇馬，慶雲，南有飛鳳，紫雲，高龍，福壽，觀音，東有道場，鳳凰，諸山。惟赤山層巒疊嶂。界於沅漢之間。頗有領袖羣峯之勢。湖鄉中崛起之山地也。

五，河流 河流在縣西北者。沅水。源出貴州。經辰谿，蘇陽。合諸溪澗水。而又納撫辰淑西等水。過漢壽。至縣後江湖。出竹鷄塘。出白沙口入湖。故縣由是水而得名。在西南者曰濱水。經新化由益陽至毛角口。入縣境。至富池河入湖。濱水。源出安化大芙蓉山麓。至益陽銅阮衝。流二百餘里。合苦竹，石燕二溪，由千工壩至嚴河鎮。繞大田

湖南各縣地理調查筆記

一五一

湖南各縣地理調查筆記

一五二

堤。經爛泥湖入縣。再就湖水而言。洞庭號稱八百里之遙。數十年來。泥沙淤積。水流無從排洩。以至支流縱橫。湖沼之多。莫可名狀。如縣北之大通。七里，鹿溪，楊柳，篙竹，東南，開彭等湖。雖當水落之時。而波光接天。一望無涯。縣東之石磯，桂花，萬子等湖。縣西之上下瓊。後江等湖。南部之白泥，注瀾，臘脂等湖。亦皆波鱗浪跡，浩渺相連。所謂陸地者。不過十分之三而已。

六，名蹟 沅邑幅員雖狹。而自周代以還。騷人墨客。徜徉於殘山剩水之間。與夫英雄志士。策馬湖邊。屯兵要塞。千百年下。憑弔遺風。猶令人歎歎不置。如范蠡泛舟五湖。寄寓於赤山之巔。嚴子陵。披裘垂釣。立竿於寒潭之畔。武侯下榻於烏龍寺。關羽駐兵於故關洲。至唐宋之間。李羣玉之流。拈毫吟詠。王荆公。有題沅上李氏讀書廬之句。邑之前後瓊湖。風景絕佳。春來柳色舒青。百千萬樹。垂絲漫七。時作臨風舞。夕陽西下。二三漁艇。出沒於煙波間。款乃一聲。山水皆綠。遊人至此。不覺神怡。湖之對岸。有景星寺。相傳建於唐代。寺前老樹參天。虬枝古幹。排列如翠屏。放生池。有千百年以上之龜佛像。黃金燦目。老僧云。舊塑諸佛。民元年。爲邑中新少年所毀。涉訟數載。今之丈六法身。由廟倡募化所得。言下若不勝歎息者。今城隍廟已由縣長方幸根君。闢爲中山堂。建設極爲壯雅。辛根治沅。有剛默果敢之氣。不爲豪劣所屈。毀祀前一日。府中祕書科長以下。均不知有是舉。屆時突率兵警十餘人。直達廟所。將城隍娘娘像。曳置廡下。廟祝哭失聲。婦孺往觀者咸變色。俄風吹裙動。有黃鼠數頭墮地走。蓋日期久遠。跨下已成爲鼠穴矣。景星寺。廣約百畝。能以一部。建爲公園。爲民衆娛樂之場。不更善耶。余以是說辛根。極贊許云。將以全力付之。余已別沅江。惜不克親其成功。未免引爲憾耳。

## 南縣

一，沿革 舊華容縣及安鄉縣地。洞庭淤淺。蘆荻生焉。及漲愈寬。漁人爭集。久之遂為湖匪所據。故昔人視華容九郡為畏途。前清末葉。設官廳於烏嘴。盜少息焉。後遂割華容安鄉之一部。建南洲廳。屬岳州府。民國改縣。而直隸於省。

二，地勢 東倚洞庭湖。北界華容。西界安鄉，常德。南隔水界沅江。東南界漢壽。

地縱橫不過百里。人口號稱三十萬。外縣移民。較本籍多。就中尤以益陽籍為衆。皆務農為業。蓋地濱洞庭。堤垸林立。便灌溉宜農產物故也。

三，區劃 縣分西南北中五鄉。劃分十七區。一百五十三團。甚不平均。有大鄉多至七區。而小鄉僅一區者。有一區多至十七團。而少至二三團者。急應遵縣組織法。從新規劃。俾利行政。

## 澧縣

一，沿革 漢房陵零陽二縣地。屬武陵郡。吳分屬天門郡。東晉析置義陽郡。隋平陳。廢郡。置松州。兼置澧陽縣。為治。尋改州為澧州。大業初。曰澧陽郡。唐武德四年。復為澧州。天寶初。曰澧陽郡。乾元初。復曰澧州。五代屬楚。為周行逢所據。宋亦曰澧州澧陽郡。元至正中。立澧州路總管府。明洪武初曰澧州府。旋降為州。以州治澧陽縣省入。屬岳州府。清雍正七年改直隸州。民國廢州為縣。直隸於省。

二，疆域 澧縣東界湖北公安。及本省安鄉。南界常德。北界湖北松滋。宜昌，地當鄂西川東要衝。是為湖南門戶。

三，縣治 縣治當澧水之陽。曩時水經今西城流。注縣正街丁公橋。北折經今北門城。東向流入鳳凰堰。出接鳳嶺。至後河。馮貢九江。澧居其一也。

四，水流 澧水原出龍桑。經大庸慈利石門。會衆流入縣境。至彭山下。為猪羊山所阻。不得暢其南流之勢。遂挾茹溪溫黃澧五水。徙而北流。畢注縣城。直入城壕。齒西南城基。且漫入城北。與北河澧水。合而為城壩之害。明成化時。建修石壩於水北岸障之。曰文良制。今澧水至此。已趨東南流矣。下流十五里。至道口。會道水。又十五里。至小渡口。會澧水。再十里至伍公嘴。會潯水。諸水會流在縣南四十里孟姜山下。東奔洞庭。孟姜山實鎮之。澧水之津。有商埠名津市者。商肆繁昌。蔚為九澧重鎮。

五，交通 澧有支流。為城東南內河。一名蘭江。以縣舊有蘭江驛故名。水分支於文良制。即曩時道經西城流入鳳凰堰之汎濫。今徒繞護城南堤東流至蘭江驛。中抱仙眠大洲。又東抱古襄陽街。過襄陽街。內外合流。出關山口。為澧津水路。春夏水漲。往來通小航。人多利之。冬季水落。由東門外。渡多安橋。陸路行二十里到津市。惟所過皆垸



鄉。廣袤八十里。港汶交錯。盡成湖田矣。

六，區劃 往昔湖匪猖獗。官兵恆苦於無法勦滅。宋代楊么踞洞庭湖爲害。宋元帥岳飛擒之。地在縣南毛裏湖。降建於明。縣屬乃始築堤爲垸。移民墾殖。清道光時。大水橫流潰決。高阜盡成水鄉。咸同而後。積淤成陸。東南濱湖之地。遂復堤垸林立。東北隅亦各沿河築堤爲垸。今彙大小官民各垸計之。有一百五十六七垸矣。清末宣統二年。知州朱其元。依東南西北中五路。分劃全縣爲二十區。區以下約分七百餘團。民十五年。整理學區。增劃津市鎮。爲特別區。今稱東一街區。全縣人口。自昔號稱七十萬而差。但平均每方里約佔居民三十有八。亦人口稠密之縣也。

七，古蹟 城西南隅。有洗墨池。相傳范希文洗墨處。近有人建亭其上。榜曰後樂亭。碑碣巍然。望之令人興今昔之感。城東十五里有藥園寺。縣志隱逸傳載白公善所建。公春秋時。潯陽人。爲楚將。白公勝將亂。以其族也。招之。公不就。亦不能制。遂棄官歸。隱此灌園終。深自疚悔。故以藥園名也。（略見藥園碑志）潯之東南四十里。嵯峨山一名孟姜山。考孟姜秦時人。幼有異行。長適范蓋臣。家於翠麓。（卽今孟姜山）甫二載。范往投長城。久不歸。姜登山望夫。偶以針劃竹葉如絲。後遂成種。今爲繡竹。姜尋請於父母。（時舅姑皆歿）而往覓之。至則范郎已死。求骨不得。號哭晝夜。城崩（後榆林衛城崩處。屢修屢圯。乾隆間朝廷嘉其節烈。就補築處爲立祠。以誡而祀之。自是城不復崩）瀝血。得夫骨。負而歸。行抵銅官山。力竭卒。土人哀其志。葬其二骸。祠而祀之。（參考孟姜山志）今孟嘉山（孟姜山。後改孟嘉山）巔。有孟姜祠。祠中一石。大於斗而橢。徧體鱗甲痕。稱爲恨石。（姜女恨秦無道。爪之。故名。見姜女列傳。）石黃潤有光。頗堅瑩。山腰有石一方。徑二尺許。旁微凹。凹處特別光滑。似是常經膝壓狀。相傳爲孟姜女搗衣砧云。又迤南三十里。爲南二區。有潘仙寺。寺踞一山頂。四圍矮山。環抱如碗。頗形勝。據父老云。潘仙。蜀人。名震。字霞仙。爲前明軍指揮官。精岐黃術。忽有感覺於中。棄官隱於此。結茅舍。於對山之麓而居焉。遐邇求醫者。無晝夜。呼之。輒至不索值。一日茅舍火起。羣趨往救。見煙霧中冉冉一人上升。卽之。屋燬人杳。相詫以爲仙去。懷其德者。相與釀金構廟於斯。世事滄桑。今則改爲學校矣。

#### 湖南各縣地理調查筆記

一五五

#### 湖南各縣地理調查筆記

一五六

## 石門

一，沿革 漢武陵郡零陽縣地。三國吳析置天門郡。晉太康四年。置澧陽縣爲郡治。陳改郡縣曰石門。隋廢郡。屬澧陽郡。唐屬澧州。明屬岳州府。清因之。民國以縣直隸於省。

縣治前之河。名零陽河。則石門舊爲零陽縣。毫無疑義。又該邑懸嶺複壁。逼近巖疆。漢用兵於壺頭。明陳師於澧口。王智征蠻。駐節此間。故壘殘戍。遺址尙存。近年土匪猖獗。刁徒嘯聚。所在皆是。此種障礙未除。欲遽言地方自治。豈不夏夏乎其難哉。

二，疆域 石門東北界澧縣。東界臨澧。東南界桃源。西南界慈利。西界湖北鶴峯。北界湖北長樂。綜覽全縣形勢。巴黔鶴東羣山北來。漢黃澧道諸川東駛。此其大略也。

三，區劃 中鄉爲首善二郡。易市，新關，瓜花，南圻。南鄉則爲福田，蒙泉，花鼓，白洋，盤石。北鄉則爲磨市，蘇市，汎市，所市，太平，子良，燕山。又全縣分爲五大區。首二，新易，福五，鄉鎮爲第一區。蒙花，白磐，爲第二區。南圻，瓜沿，爲第三區。磨蘇，泥所，爲第四區。漢太，子燕，爲第五區。

四，山水 南鄉地勢平坦。西北則羣山綿亘。行路爲難。幸有漢水。合數小水。自泥蘇所磨南圻新關等處。順流而下。經過縣城。易市，卽趨津澧。春夏水漲。交通頗便。若秋冬則上游水淺灘多。不便行舟。疏通河流。誠當務之急也。茲姑就土地調查表。未及敘述之地點。補列於下。

（一）龍門。在縣西北二百八十里。漢水發源於此。右爲白石泉。左爲鯉魚泉。中爲鳳崗嶺。巖巖萬仞。灘石錯落。舟莫能進。須水行十餘里。方至其門。門內石徑宛然。無敢入者。中有陰魚數百尾。每大雷雨。瀆湧而出。翅間有虫如蟹。聞響卽杳。

(二)熱水溪。在縣北。約百餘里。峻石巉峨。高數十丈。離平地一尺。有穴如斗大。流出之水最熱。手不可近。距水流處。八尺許。以石砌一小堤。堤題有沐浴池三字。溪之兩旁。有旅店七八家。無論氣候寒暑。居民旅客。各持一巾。前往該溪中沐浴。並不用盆。該地上通湖北施南。鶴峰大路。挑物來石門縣境者。暮宿磨市。必早餐於此處。即由縣城。前往北鄉者。暮宿樟樹關。亦必來此處早餐。以故往來客商甚多。旅業生意。亦甚暢旺。

## 安鄉

一，沿革 漢武陵郡孱陵縣。後漢建武十六年分置作唐縣。三國吳爲南郡治。晉太康元年。置南平郡治作唐。東晉分義陽郡。陳復爲南平郡。隋廢南平郡。改作唐曰孱陵縣。又廢義陽置郡安鄉縣。俱屬澧陽郡。唐初二縣屬澧州。貞觀元年。省孱陵入安鄉。宋屬澧州。元屬澧州路。明屬岳州府。清雍正七年。改屬澧州。民國以縣隸於省。

二，區劃 縣以下。所劃分之自治區域。在清代以前無可考。清劃全縣爲十一村。後改爲九鄉。卽城中。羌口。長壽。永大。文豐。夾州。梅景。焦泗。官塘等鄉。下復劃分爲二十八團。去年以辦理團防。將城中鄉。羌口鄉劃爲中區。長壽鄉。官塘鄉。劃爲東區。永大鄉。劃爲南區。文豐鄉。夾州鄉。劃爲西區。梅景鄉。焦泗鄉。劃爲北區。其劃分多未根據地形。及面積大小。人口多寡。此今後。當改良者也。

三，疆域 東北界湖北省公安石首。東界華容南縣。西界澧縣。三十里。西至石龜山。與澧縣界。四十五里。北至公安中峯塔。東南亦界南縣。西南界常德。

四，面積 全縣橫約六十里。縱約九十里。故全縣面積約五四〇〇方里。

五，山脉 地平濱湖。無崇山峻嶺。惟與石首澧縣交界之黃山。可稱爲山脈。其餘所謂石龜山。馬鞍山。不過較平地略高而已。黃山在縣屬北區之安範南鄉。以土色黃得名。山係孤立。無山脉可言。以僻處邊陲。故致成藏匪之藪。有維持治安之責者。宜注意及之。

六，河流 縣屬河流。分荆澧二水。荆水又復分三支流。其一荆水由石首，藕池，經茅草街。直越縣境。官塘鎮。東西分竄。一經三岔河。一經南堤拐。六合垸。至白蚌口。會入洞庭。一由護輿。北垸趨白粉嘴分支。一入縣境。與衆流會合入洞庭。一由簡家渡，陸家渡。入洞庭。其二荆水由黃金窖口南下。經黃山頭分竄。過梅景鄉中河。至茶窖

河。分趨縣治。入洞庭。其三荆水，由新口，出公安，港關，南下，一由三岔腦。入澧境大橋。出津市。一由縣焦圻下。大湖口分竄。總匯沙湖口。趨縣治入洞庭。至澧水由津市東竄。經澧屬新州，鳳凰卡。一支由匯口出保和堤。經與常界之蘇河入洞庭。一支由匯口經張九台。趨縣治。入洞庭。

**七，水患** 安鄉垂洞庭之濱。辰沅朗水來自西南。石慈澧水匯自西北。岷江虎渡分趨。經北抵縣城。資湘各水。雖不涉縣境。而橫截洞庭。亦瀦蓄難洩。一旦水發。汎濫堪虞。故居民築堤。以為防範。頗着成效。若遇諸水齊漲。來勢洶湧。則橫衝直撞。當衝者。必無倖免。後以藕池口決。來源加多。而下游消水之處。如鎮安，萃豐，富安，育民等垸。及常德之門板州，則橫堵湖濱，消洩無路。春江水漲。潰決時聞。安人不作根本疏濬之計。專作枝節抵堵之圖。稍有淤積。即遽請開墾。主管湖田者。亦莫之禁。且利其稅。其貽害豈勝言哉。又近年來。各垸之塘壩溝渠湖沼瀦水之處。亦名聞為田畝。以致今夏霖雨如注。無處消納。卒釀潰災。亦貪小利之短見。所賜與也。

**八，垸堤** 全縣共有小堤垸。五百餘。名目繁多。不勝枚舉。

**九，交通** 茲就交通現狀。分述於次。

(一) 電綫 民國十二年。由地方倡修。至澧縣接綫後。又與南縣通。早已由交通部收用。但修理費。但未發給。

(二) 汽船 自長沙至澧縣之津市航路。為安鄉必經之地。後常德與津市通航。又必須經過安鄉。每年從五月至十月。均可暢行無阻。冬節水淺。例須斷航。

(三) 帆船 由縣治起。南經洞庭沅江通長沙岳陽。西南溯沅水通常德。北溯荆水出藕池。通沙市。漢口。西湖澧水通津市。

(四) 陸路 東通南縣。華容。岳陽。西達津市。北通湖北藕池。

(五) 電話 民國十七年。為聯防而設。可通全縣各鎮。後以工程欠完備。主持不得其人。遂廢。現正籌款。修復

#### 湖南各縣地理調查筆記

一五九

#### 湖南各縣地理調查筆記

一六〇

完成。尙不知在何日也。

**十，古蹟** (一) 繫馬台 在縣東三十里。相傳為漢馬援。征五溪蠻。繫馬於此。今已無可考。

(二) 趙侯廟 在縣東五里。相傳為三國時。趙子龍駐兵之所。廟後有古梅一株。亦有附會為子龍手所植者。確否無從稽考。然必係百年前物也。

(三) 沈田 相傳梁丞相沈約。休文買田床。於縣屬黃山之附近。尙有沈祠。

(四) 范文正公讀書臺 地在縣城對岸之書院州。即舊書院地址。相傳宋范仲淹繼父朱軫。宰安鄉時。文正公隨任讀書於此。貴後知事劉愚。改建深柳書院。並立祠以祀之。今臺已廢。祠僅殘存。讀書臺前有硃池墨沼。相傳為文正公洗硯處。今已曠無可考矣。

# 慈利

一，沿革 置零陽縣。屬武陵郡。東漢仍之。三國吳分屬天門郡。齊省。隋開皇中改置零陵郡。十八年。改曰慈利。屬澧陽郡。唐屬澧州。元至元初。升為慈利州。明初復為縣。清因之。民國以縣隸於省。

縣治在漢位澧南白公城西。距今治二里許。元徙官場平。明初移今治。始縣無城。成化中知縣威柵焉。隆慶二年。知縣可大。再徙官場平。亦不及城。萬曆六年。知縣春霖始鑿石為之。未幾圯於水。清初僑治永安渡土城。土城者。山賊覃垢築。以拒明師者也。乾隆時。知縣湛仍今治。縮築之。西阻環溪。北倚江東南塹。以為隍六門。圍六百三十九丈。高丈有二尺。堞之高又三尺。嘉慶元年。五年十年迄二十二年。江水連暴。發嚙北城陷焉。獨東南隅少完。民國初元。取城壁為外垣。中學，女學校。次第建築。均取其贄。獨六門存在。今則俱無。

二，疆域 慈利萬山錯列。無大原曠野。湖以西巖邑也。縣境廣袤。約三百七十餘里。東北界石門。東南界常德。西界桑植永定。北界湖北鶴峯。

三，區劃 明代析附郭。及城中為坊廂。而劃四境為都。後不知何時。更都曰區。今納糧。猶都區之名。並舉坊廂凡三城。以內以外隸之。都則因山水形勢。劃分凡二十有一。近因行政上便利。合全縣劃為五大區。現更為七區。學區。則稍變行政制。劃為十區。此經界之大較也。

三，山脉 山則有五雷。（又名雷嶽）之高。約十里強。聳插雲表。稱楚南名山第一。

四，水流 水則有澧澧之長。（澧發源於鶴峯縣西北七眼泉。澧發源於大庸縣歷山）各蜿蜒百里。而匯於縣治前之觀家渚。併流入洞庭。

五，交通 水則由澧澧泛舟。出津沙湘漢。陸則東出津澧。南出常桃。西出庸永。北出桑鶴。四境縱橫。均無

## 湖南各縣地理調查筆記

一六一

## 湖南各縣地理調查筆記

一六二

坦途。石不加修。土不加封。傾斜頗欹。行旅輒興躓蹶之嗟。最近陳縣長聲駿。召集第一次縣務會議。公決擬就工賑洋二萬元。（前馬縣長成騏呈准創辦慈利賑災貧民工廠在案）改修縣道。此固一勞永逸之良法。未審上峯。能核准否。

# 臨澧

一，沿革 漢置充縣。屬武陵郡。三國吳分屬天門郡。晉太康四年。改縣曰臨澧。宋齊後省。周置衡州。隋開皇中。置崇義縣。十八年。改州曰崇州。大業初。州廢。縣屬澧陽郡。隋末並省縣。唐武德中復置。屬澧州。麟德元年省入慈利縣。明洪武初。置羊山衛。三年改曰大庸衛二十二年。北境又置九溪衛。建文初改大庸衛。為永定衛。俱屬湖廣都司。清雍正七年。改置安福縣。屬澧州。民國二年。改安福為臨澧。直隸於省。

二，疆域 東與東北界澧縣。東南界常德。西南界桃源。北界石門。面積約三千七百三十方里。

三，區劃 原分十七里。曰永左，永右，永中，永大，永後，九右，九左，九中，九前，九後，九安，樂一，樂二，進一，進二，十都。十一都，至民國五年。改分為五路十三區。中路，曰中區。東路，曰觀音區。鰲山區，楊板區，南路，曰陳二區。保寧區，王化區。西路，曰趙家區。吳家區，余市區。北路，曰合口區，新安區，團山區。距湖南省城。陸路六百里。水路八百里。戶口。據此次調查結果。四萬六千三百二十四戶。二十四萬九千九百十四口。縣治位置。不當水陸要衝。兵燹匪災。較他縣為少。當此訓政時期。籌備自治之時。若得賢明行政長官。及籌備自治者努力。成功可翹足而待。

四，山脈 臨澧山脈。有南北二大幹。均發脈於五雷山。北幹從慈利五雷山起。經石門縣驛子洞。棗兒壘。至夾山。入縣境。起伏隱現。迤邐至牛頭山，古老山，大小銅山。橫亘於合口區對岸。其他一支脈。為鷄子山，白虎山，刻木山，盤繞約六七十里。入澧縣彭山地而止。南幹源自五雷山前起。經石門，觀國山，浮邱山，直至縣南。太浮山。此山為臨澧第一大山。由太浮山，東南出，曰插翎山。七姑山，鰲山，虎山，入常德縣境之梁山而止。橫亘之牧牛山，金鳳山，石墨山，阮山，担糧山。旁繞至澧縣之津市對岸關山而止。其鰲山，担糧山，七姑山，太浮山，花山，阮山等

## 湖南各縣地理調查筆記

一六三

## 湖南各縣地理調查筆記

一六四

。在臨澧為名勝之山。今詳細分述如次。

鰲山 在縣東五十里之鰲山區。有兩峯似鰲。一在道北。名鰲魚口。一在道南。前橫一嶺。為兩台崗。崗後里許。約有舖戶二百餘家。為鰲山舖。西北屬臨澧。東屬澧縣。南路塘汎外屬常德。為三縣交界。七省通衢。而鰲山舖為東路。布帛交易市鎮也。滿清時。商務極盛。湘西一帶之總當舖設在此。至民國以來。該市迭遭兵燹匪災。當舖歇業。商務遂凋零。

担糧山。在東路觀音區。相傳漢紀信運糧於此。故壘尤存。山上有古楓樹一株。大五六圍。高三丈許。挺然特立。數十里外。皆望見之。山之北有洞。名仙人洞。相傳凡借書籍器皿者。前期禱求。次日取之皆應。用後送諸洞口。夜即收藏。後因愛利之輩。借不歸完。事遂不應。(近於迷信)其山西有溪。溪上華溪橋。前明時建。至今尚存。臨澧，澧縣分界處。

七姑山 在縣東六十里。離鰲山市五里。其地半屬常德。相傳有七姑在此修煉。後跨鶴飛昇。稱為白鶴仙姑。今寺中有像。上有天池。冬溫夏涼。冬季往寺中敬香者。多沐浴其中。可療治瘡疾。又據該地土人云。該山中有金礦。惟並未有人設廠開採。姑誌之。以備採鑛家試驗。

大浮山 臨道水上。橫亘王化保甯兩區。跨石門桃源常德臨澧四縣界。有禱藥臼。拜人台。巨人跡。又有苦實嶺。相傳浮邱子在此小修道。嘗種苦實於此。苦實，水蔦也。如續斷寸寸有節。拔之復生。山周圍約百餘里。長四十餘里。高自山脚至第一峯。約十里。共九十九嶺。九十九汶。更有龍頭岩，八仙岩，滴水洞，螃蟹洞，楓香場，長木嶺，墨山溪，黃金場，諸名勝。

花山 在趙家區小銅山之陽。土山帶石。突起一峯。高里許。春夏花草掩映。芬芳襲人故名。上有大石如獅。又有數小石。狀如衆獅拱向。故亦名獅子山。

阮山 在畚溪南岸。舊名白雲山。相傳阮道人。修行於此。更名阮山。世傳漢代張良。紀信屯兵處。上建寺。供其像。人多祀之。

### 五，水流 臨澧水之較大者有三。曰道水。曰澧水。（至臨澧境名漫江）曰澧水。

道水 發源慈利五雷山之東西泉。西泉出山後。東泉。則出五雷山下。至石門之兼到嘴會合後。經自洋湖。至易家河。而錦溪之水，自北入。同溪之水，自南入。二水為臨。石門分界處也。東流十餘里。至道源橋。一名余氏橋。又東流。經七里灘，殷家溪，洋家灘，裴家河，約三十六里。至縣城南。向東北流。二十二里。繞宋玉墓。至洛溪河口。據土人云。此河口。每至三月。清明節前後。三日內。向下游來。有魚一種。狀扁平形。俗名清明魚。磨集於此河口。名為朝暮。即朝宋玉墓也。此地之人。爭漁此魚。每獲巨利。清明三日後。魚即絕迹。又云浮邱子。曾洗藥草於此溪。又東流三十里。至大石殿。上楊板橋之水注焉。東南流十里。至星斗後。諺所謂十里長潭是也。又東流十五里。至澧縣關山下。入澧水。為九里之一。河寬十餘丈。不甚深。僅行得小民船，臨澧穀米。多由此河出口。暢銷津市。

澧水 發源桑植，永順二縣境。經大庸，慈利，石門。至易渡入縣境。東流五里。至新安區之新安市。該市舖戶。約七百餘家。昔日商務繁盛。現澧水至此。分為南北二道。中淤一洲。名為洞子坪。（屬臨澧石門二縣）長十餘里。寬三四里。出產極多。以草菸為大宗。北道水淺。上游船隻往來上下。皆由南道。新安市在北道左岸。故商務凋零。現有淤南道。開北道之主張。士紳及商人均贊成此議。如果此種計劃。得以實現。商務仍可恢復。昔日之繁盛。東流十里。至合口。臨澧全縣商務。以此埠為極盛。永，桑，庸，慈，石之木頭。皆以此為出口地。而桐茶油。及一切雜貨。亦多在此出售。又東十里。至停弦渡。停弦市。即在此地。舖戶約二百餘。商務遜於新合二埠。相傳漢司馬相如。持節通西南牂牁。馬上操琴。停弦渡口因名。今南岸有廟。再東流四五里。經覆船洲。至大合門入澧縣境。

### 湖南各縣地理調查筆記

一六五

### 湖南各縣地理調查筆記

一六六

澧水 源出石門，尖峯山。經霞溪洞，插旗壘。入縣境。東流十餘里。至林家橋左岸。有明太子太保李充嗣墓在焉。又東流至羅湖壩。與團潭水合。又東十餘里。經御史橋入澧縣境。過澧陽橋。由津港澧灣會涇水。入澧水。寬二三丈。深不過數尺。小貨船亦不能行。所行者僅樵夫之柴船而已。

六，平原 臨澧地勢平原。而山地少。平原約佔十分之五六。山地約佔十分之二三。水溪汙地。約佔十分之一。一年耕。而有三年之食。膏腴之地也。其平原最大者，有三。曰北大平原，曰中大平原，曰東大平原。

北大平原 在北路，合口，新安二區。縱四五十里。橫二三十里。為臨澧，第一大平原。水田僅佔百分之二十。旱田佔百分之八十。然極肥美。一年有三四次收成。較水田所獲為多。水田種稻。旱田種蕎麥，棉花，甘蔗，花生等。而小麥所出尤多。本年臨澧各區。秋收歉薄。至多不過三四成。而地方不現飢荒現象者。因上年新合兩區小麥。可抵三年收成也。故小麥當上市時。每担僅售三元。現在每石已達七八元矣。棉花，花生，甘蔗。出產亦不少。

中大平原 即在中區。縱橫各二十餘里。田極肥沃。均為水田。除堰塘外。又有道河。可資灌溉。為臨澧產穀最多之地。鳴鎗石門，澧縣，津市，桃源，常德北鄉等地。昔蔣光業居此。因致富。至民國以來。受雜色軍隊蹂躪。已式微矣。其田多為別鄉。及外縣人購去。臨澧殷富。遠遜昔日。不勝今昔之感。

東大平原 在東路觀音區。寬廣與中大平原相伯仲。均係水田。惟地質較中大平原為礫。西邊沿道水。可資灌溉。餘均賴堰塘。遇大旱之歲。收穫銳減。籌備自治者。必能特別注意水利。加開堰塘。礫地可變膏腴。一年收成。無形中不識加若干倍也。

其他各區。仍是平原多於山地。不過面積。較中北東三大平原為小耳。

### 七，古蹟 臨澧古蹟極多。茲據調查所得。最著者。為城外八景。城內八景。臚列於左。

(一) 墨山登翠 在縣東觀音區石墨山。相傳晉車武子讀書處。山形高聳。多草木。蒼然如薺。有時含煙帶雨。滴

翠欲青。自遠望之。似披一幅潑墨圖也。

(二) 道水拖藍 道水自道源橋繞縣城。出道口。曲折數十里。波流清澈。平拖如練。兩岸對影光山。交相掩映。云云然。作蔚藍色。打漿中流。風物作勝。

(三) 看花芳嶺 嶺在城東。二十餘里。相傳楚大夫宋玉。嘗看花於此。迄今人往風微。而山上野卉爭妍。清芬撲鼻。春夏之間。行人遊路。來往尋芳。不勝香草美人之慕。

(四) 哦句平台 爲唐李羣玉讀書台在縣北。伏牛山畔。羣玉以詩鳴於唐。此乃其徜徉吟嘯處。

(五) 古老危峯 古老山在縣之北。特立數百仞。凌空峭崿。氣象尊嚴。俯視諸峯。儼如兒孫羅列。時而晴雲卷霧。面目可窺。時而煙雨迷離。鬚眉不露。登城眺望。令人肅然生仰止之意。

(六) 觀音幻蹟 縣北觀音岩。多生成石像。巧類雕鏤。咸以爲佛法有靈。現種種色相。殊不可解。惟是山虛水深。萬籟簫簫。古無人蹤。惟石確磽。此景亦最幽絕。

(七) 楚城夕址 卽縣觀音區宋玉城。亦名宋玉城。未知孰是。雉堞圯毀。僅餘土堆。蔓草荒煙。夕陽慘澹。徘徊憑弔。風景肅然。

(八) 漢壘秋風 縣東路。觀音楊板兩區。將軍營住。担糧等山。皆漢張良，陳平。紀信營壘處。每秋風振響。山谷皆鳴。八公山。草木成兵。不過爾爾。

#### 城內八景

(一) 飛磬石聲 據本邑老紳耆云。明天啓元年。有石磬。飛至真武廟。至清乾隆時四十年。重修學宮。五月望日。夜飛宮前。叩之有聲。悠揚清澈。因置架懸於宮側。至今尙存。

(二) 繡水玉帶 繡水。源出馬鞍山。入西關。出東關。波流滌洄。旋繞如帶。滿清時。知縣徐騰芳。命名曰玉帶。

#### 湖南各縣地理調查筆記

一六七

#### 湖南各縣地理調查筆記

一六八

水。

(三) 頻池夜皎 清學宮前。有外頻池。周約二畝餘。澄波見底。月夜水光相涵。塵氛盡滌。徘徊瞻眺。清景宜人。

(四) 書田春鑑 西齋暑旁田數畝。滿清時。訓導唐廷琇捐置。至今招人佃種。春深時。男耕婦鋤。如在畫圖。

(五) 奎樓朝熙 樓在東門內。文昌閣前。綠疇環繞。旭日東升。熙熙遠望。如登春台。惟代遠年湮。朽敗不堪。學鶴民國十五年長臨澧時。捐洋二百元重修。現已恢復舊觀。

(六) 署柳夏涼 西齋前古柳一株。滿清時。訓導凌雲手植。高約數丈。細葉柔條。臨風嫋嫋。合署陰涼。至今尙存。

(八) 仙橋冬潔 在南門內。原名柏家橋。後改爲迎龍橋。世以隆冬太寒。飄雪立融爲異。除內外八景外。就學鶴調查所得。尙有足述者數處。記列於後。

(一) 觀音巖 在縣西三十里，趙家區，小銅山，石洞內。洞如屋數椽。上有石級可登。四面石筍環列。中一大石。屹立如神像。日夜滴水。遇旱有雲氣。晨出洞門。必有大雨。土人占驗不爽。

(二) 伏波樹 在趙家區。停弦渡。停弦市後。乃古樟一株。大可九人合圍。世傳漢馬援。征蠻時所植故名。今老幹扶疏。曾於道光三年自焚。久之復茂。旁另發生二株。約三人合圍。有僧就旁結廬。名大善寺。

(三) 大樟樹 在縣北七十里，團山區，皇經台旁。世傳爲前明時痒生。邱兆亨以誦經爲屋其上。其妻余氏，樹台側，以樟樹，大可十圍。有四時榮茂之異。

(四) 周楚大夫申鳴墓 在縣北五十里。合口市壽光寺。考劉向說苑。楚有士申鳴。王欲相之。辭不受。其父曰。汝何不受。對曰舍父之孝子。爲王之忠臣何也。其父曰。吾欲汝之相也。鳴遂入朝。楚王因受之相居三年。白公爲亂。

鳴以兵圍之。白公往取其父。持之以兵。告申鳴曰，子不吾與，子父則死矣。鳴流涕而應之曰。始吾父之孝子也。今吾君之忠臣也。援桴鼓之。殺白公。其父亦死。申鳴遂自殺。今祀縣鄉賢。

(五) 楚大夫宋玉墓 在縣東二十里。洛溪河南岸。向有墓碑。至今無存。人誤稱宋王墳。

八，氣候 縣之東南。地勢平坦。洛溪夾流。西北地勢稍峻。山脈高聳。形勢起伏。險阻不一。春夏之際。溫度適宜。百物產生。最易生長。入秋空氣稍乾燥。然有道水淩水。(澧水至臨澧縣稱淩水) 澧水錯綜縈迴。適相調劑。殊無酷烈之患。冬季較冷。因無高山峻嶺之屏藩。空氣壓力。尙無特殊情形。

## 沅陵

一，沿革 夏商周爲荆楚地。秦滅楚。置黔中郡。漢高帝五年。改黔中郡。爲武陵郡。治義陵。(今淑浦縣) 高后元年封長沙王子吳陽爲武陵侯。歷四十六年。至孝景後二年。無子。國除。武帝元封五年。縣屬武陵郡。隸荊州。新莽時。改武陵郡。爲建平郡。莽敗復故。後漢光武。建武六年。武陵郡。移治臨沅。(常德縣) 時則縣治徒今縣。三國屬吳。晉武太康元年。屬武陵郡。隸荊州。宋孝武孝建元年。立鄧州刺史。治郡六縣。又隨武陵郡。分屬鄧州。齊武陵郡治沅陵。梁如故。陳文帝天嘉元年。分荊州鄧州各郡縣。置武州。縣屬武陵郡。隸武州。宣帝大建七年。改武州爲沅州。置沅陵郡。治沅陵縣。後主至德元年。封叔興爲沅陵王。隋文帝開皇九年。平陳。廢沅洲沅陵郡。置辰州。縣屬辰州。煬帝大業二年。改辰州爲沅陵郡。治沅陵縣。十三年。梁蕭銑自稱梁公。縣地屬梁。唐高祖武德三年。銑將董景珍以沅陵郡降改爲辰州。治沅陵縣。太宗貞觀元年。分天下爲十三道。縣屬辰州。隸江南道。明皇開元二十一年。分天下爲十五道。縣屬辰州。隸黔中道。天寶元年。改辰州爲瀘溪郡。乾元元年。復爲辰州。縣屬辰州。唐末亂。辰州爲蠻首所據。諸縣皆廢。馬殷據湖南。修貢於梁。封楚王。辰州宋鄧。率溪峒諸蠻附之。縣地屬馬楚。周太祖廣順三年。以辰州刺史劉言。爲武平節度使。治武陵縣地屬言。尋爲王進達所殺。卽以進達爲節度使。縣地屬進達。顯德二年。岳州刺史潘叔嗣殺進達。立周行逢。縣地屬行逢。宋太祖乾德元年。辰(今沅陵) 錦(今芷江) 等州歸順。立辰州盧溪部軍事。領縣四。縣屬辰州。元世祖至元十二年。改辰州。爲辰州路。治沅陵縣。明太祖改辰州路爲辰州府。治沅陵縣。屬辰州府。隸湖廣布政使。清代因之。屬辰州府。分隸湖南布政使司。民國以來。廢武道制。則縣直屬湖南省民政廳。

二，疆域 沅陵東界桃源安化。北界永定永順。西界瀘溪。南界淑浦辰溪。南北袤三百五十里。東西廣三百三十里。東北隅，至西南隅。四百一十里。西北隅，至東南隅，三百里。舊縣志。則稱地方三百里。



二，城池 沅陵縣。城本隋府治。宋嘉祐二年。知辰州，竇舜鄉，請築城池，不擾而辦。隆興間。水漲城覆。明洪武初。參軍詹彥中守辰州。始採石更築之。成化五年復圯。衛指揮高翔增修之。城高一丈九尺。周環統九百六十六丈。東西復開。廣三百四十七丈。統設門六。建譙樓。於其上。又於西北隅設外城。爲衛營官舍，兵弁悉居之。規制視昔爲大。宏治十一年。譙樓串房火。知府汪正。更建大樓。並建四角樓。東北曰雙蓮。西北曰飛霞。西南曰靖遠。東南曰觀瀾。一時之壯觀也。宏治末。知府張濂。改觀瀾樓。爲文昌閣於閣下。開文昌門。成爲七門。至清代衛城廢。四角樓圯。城垣女牆。日就崩毀。順治十八年。知府鄧翼明始加修理。後吳三桂。將踞城閉塞文昌門。至雍正十二年。知府李珣。知縣趙念會。復開文昌門，仍爲七門。而城基北跨桐木鶴鳴天雷諸山。西跨飛霞山。東跨紫宸山。南臨於江。沅瀨辰淑西之水。由城西合流。繞城而東注。倚江爲池。殆天塹也。東南隅及西南隅。地稍平衍。東則就紫宸雲樓之界水。西則就飛霞虎谿山之界水。浚濠護城。長半里許。寬深丈餘。東北隅。爲演武場。山亦平曠。繞城開池。地可數畝。積水種荷。名荷花池。城南三門。共浚濠四。平時藉疏雨水。有事閉城。可借爲偵探襲擊之路。城之形勢。北高而南低。有若駿馬下坡。洵湖南之要區也。

#### 四，山川

沅陵山川甚夥。不及備載。茲將名勝而關緊要者。略記如左。

桐木山。爲一縣諸山之主。其脈發自岷山。西南出微外包彝落。南入俱山。分經大庸。越天門山。過金竹塞。分水。左爲深溪。右爲明溪。又數十里。至白巖界。轉入把關坡。蜿蜒曲折。分山五支。中一支起桐木。舊辰州府衙門。建於其上。右爲飛霞山。府城隍廟建其上。縣城隍廟附近焉。其麓爲縣治。又右爲虎谿山。王陽明先生曾講學於此。上建有王陽明祠。其麓爲龍興寺。左爲鶴鳴山。上建有圓妙觀。其麓爲縣學宮。又左爲天雷山。上建有文昌閣。現第八聯合中校在其上。南岸諸山。環拱如畫。南北兩江。自西合流。沿岸而東注。煙火四千二百餘家。列山之麓。一縣之勝境也。

#### 湖南各縣地理調查筆記

一七一

#### 湖南各縣地理調查筆記

一七二

三崕山。縣東里許。三峯鼎峙。唐貞觀初。建三崕寺。

明月山。縣西二里許。一壁削立。形如滿月。半浮水際。上有明月寺。

鳳凰山。縣東南二里。爲縣治青龍。吞二水之曲流。環諸峯於指顧。爲鳳凰古寺。縣城第一勝境。

龍泉山。縣西北五里。山徑曲折。林木葱蘢。俯白田環西水。上有古寺。爲城西北勝境。

壺頭山。縣東一百三十里。形如海上方壺。山頂有水一池。月映逾明。山中生薤。云馬伏波屯兵時所種。

萬陽山。縣東。麻泔泙一百五十里。山勢峭聳。舊有鐵瓦寺。明進士唐愈賢家其旁。因字萬陽。

金華山。縣南。六十里。高十里。巖有石。夜視如碎金。山中有雷洞。洞前有泉。汲者梯而下。烹茗極佳。洞中雷常出入頂之菴內。

笏山。又名洪山。縣南三十里。逆行百餘里。連峯聳峙。有萬笏朝天之像。爲縣城寶山。

明月峯。縣東一百八十里。大江之涯。孤峯突起。至頂直劈爲二。飛橋以渡。懸徑險折。上有明月菴。俯瞰諸峯。

伏若蹲虎。流水西來。耀若匹練。

聖人峯。縣東南二百一十里。與安化交界。其高不可論。相傳大禹治水。經宿其上。至今產聖人菜。味甚甘美。

小西山。縣西北三十里。烏宿居東。小西居西。山頂建有二西寺。山半有石穴。名妙華洞。可容四五十人。洞口建有閣。相傳秦人曾藏書千卷於其中。現洞下。建有古藏書處四大字。石碑四塊。爲湖南督學使。閩張亨嘉。於光緒庚午

年題刊。

南莊坪。在辰谿南岸。現有煙戶一百一十七家。田土係沅陵。有額載糧數。查沅陵五區。南平鄉內。亦有同名之南莊坪。隔辰谿縣界。約五六里之遠。僅有田土數百畝。面無煙戶。爲辰谿縣管轄。兌辰谿縣田賦。相傳係當日檢冊錯誤。以致疆域管轄錯雜也。

會溪坪。縣西一百二十里。唐天受初。析辰州大鄉縣。置溪州於此。唐末馬希範。爲溪州刺史。擊彭士愁。大敗之。士愁遣其子。率諸蠻酋降。希範立銅柱爲表。命學士。李宏銘之。現銅柱巍巍尙存。在沅陵縣界內。與永順毗連。可爲永沅分界之標識。

河上洲。縣東三里。又名龍吟洲。上有廣福寺。寺後有塔。曰龍吟塔。明季建。久頽圯。至清道光間。知府鍾晉鴻。募款重建。始成七級。據俗傳漲大水時。水漲洲亦漲。亦爲城東之勝境也。

## 瀘溪

一，沿革 沅陵縣地。梁天監十年。置盧州。尋廢。隋大業初。蕭銑析置盧溪縣。唐屬辰州。宋元明因之。清改盧曰瀘。仍屬辰州府。民國以縣直隸於省。

二，山川 蜡耳山脈。自武山迤邐而下。入縣境。最大主山。則爲八面山。與呂洞山。合走之間。武水出焉。有二源。左則爲武水。出保靖。右則沅江出鳳凰。匯於河溪汛。流爲峒河。穿縣東去。分八大區。爲南北狹長勢。南四區。佔全縣面積十分之七。北與西。僅得其三。兩河岸綫。均長二百里。合沅水於城東。沅水由縣東經過。河岸綫。在縣境。計長五十餘里。與沅陵劃北爲界。呂洞山。東南走入北區者。爲上游界。標金界。兩帶山。與八面山北走石家界。帶山合。其中爲酉水。經保靖古丈達六堡。過沅屬灰溪。出烏連。與北河匯。在縣境河岸綫。約長二十里。八面山東北走者。爲大朝山脈。與東南走之熊山脈間。合水出焉。經蘇陽太平溪錦江合。在縣境河岸綫。約長二十里。以上河岸綫。以能通舟楫者計算。惟合水略需疏鑿。餘皆無碍。其次爲豬脚洞河。乾州龍鼻嘴。入縣界。出潭溪豬脚洞。與武水匯。河岸綫在縣境者。約長十餘里。再次爲能溪河。由白洋溪。出能灘。與武水合。河岸綫約長十里。

三，疆域 東界辰谿。北界永順。西界乾縣鳳凰。南界麻陽。

四，名勝 名山。則有八面山。高約二十里。鳳凰以此爲界。山之東。則爲南區四都塘。南爲南三踏虎。北爲西區都疊。西爲鳳凰武士。山上有寺。土人歲時朝拜懺會。宿其上。雖盛夏必衣棉。蓋絮。氣候大差。現因匪。鄉團焚其寺。遂落荒涼。

天橋山。峰巒高仞。羊腸險仄。登高憑眺。百餘里瞭然眼底。誠大觀也。山腰雙峯並峙。架石爲橋。長丈餘。以渡行人。寬雖數尺。膽小者。皆匍匐過。上有寺觀三層。石磴如梯。寬數尺。高數十級。左右削壁。俯視雲霧。間不見底。

。上則援鐵鍊以升。真危途也。寺前一峯尤高峻。兩間有白菓樹一株。數十里視之如峯。合而爲三。真異事。游人頗多題詠。或鐫石壁上。

餘如三台峯。(又名石鐘架山)大朝山，雲頭山，馬鬃山，辛女巖，鹿耳山，權山，高峯山，香爐峯，亦名勝也。洞則有楠木洞。土人偶從其中。得龍骨一副。脊角井然。咸同間。翼王石達開。過境浦市人。多避兵入居。搜者不能得。積柴草。雜穀壳辣子薰之。盡斃其中。至今傳爲慘案。

鹿耳洞。有大小二。小者石崖間。相傳卽狀元胡繁讀書處。邑進士李樂亦居焉。過客每多懷古之作。他如溫水洞，小溪灣洞，倦仙洞，鯉魚洞，獼猴洞，豬屎洞，岩坡洞，乾洞，仙女洞，不能備載。伏行可數十里。竟有不能窮其源者。冬溫夏寒。土人相傳多神異。逢天旱。則延巫打洞求雨。或得甘霖。誠不可解。

臨江多石壁。懸崖千仞。人跡不到。石多石灰質。燒石灰。可備濃料建築用。銷場頗廣。產鐘乳石山。入藥品。大者爲魚缸中玩品。尤珍重。

洲之大者。曰武口洲，長五里。(產蔬菜穀)小曰小洲，鮎魚洲。舊有陂塘圳壩。畜水防旱。今多廢。

五，古蹟 水陸分形。人跡始至。有城東二十里。臨江絕壁。洪水時代之遺跡。

(一) 古屋 俗名神仙屋。構木石穴。距水頗高。人跡不到。

(二) 木舟 俗名八景中石壁仙舟。挖木爲之。

(三) 辛女巖 相傳高辛氏女嫁犬戎所居。夫被子殺。望夫化石。又名望夫石。

城西石骨潭。大石上。刻有古鐘鼎文。筆力瘦勁。或謂禹疏九河至此。書以壓怪。有謂石骨潭。爲石鼓潭。所刻係石鼓文者。紛紛不一。要之非近古物也。

#### 湖南各縣地理調查筆記

一七五

#### 湖南各縣地理調查筆記

一七六

(一) 古篆文大鼎 城南三十里。辛女溪煤洞中掘得。爲永順胡玉如買去。識者以爲真三代古物也。

(二) 古洗 北區梁家潭。人民掘現古洗十二枚。一爲周無字洗。一爲漢古文雙魚洗。一爲象形雙魚洗。一爲象形單魚洗。他皆破壞。投入深溪。又潭溪所發現較小。多象雙魚洗。

(三) 銅劍 武口洲。種菜掘出古劍。石綠色。不辨。拆爲三節。知係銅鑄。惜者有惋歌。

(四) 七首 北區桃坨山崩。發現古銅七首。石綠色甚厚。

(五) 銅獅 西區掘得銅獅。重數十斤。

(六) 銅瓶 潭溪掘得銅瓶。方形。蓋上有獅。又長坡十枚無底。傳言在石姓墳傍。有謂爲漆燈者。

(七) 古錢 狗羆岩，興隆場。均發現古錢。大半係宋鑄。

(八) 陶器 武口洲掘得古陶器。似鐺形。別地亦偶有得者。

(九) 古碗 都蠻洞。發現古式磁質碗。厚大。又富貴昌宜侯王洗一。

(十) 銅珠 香爐巖。得銅劍最多。又有燒料質不牢之珠。似古豬婦飾。

以上所述皆古代物。非漢唐宋苗獠酋長。受中國之賞賜。卽古隱君子。避居所攜帶。

六，苗獠 舜逐三苗於三危。史稱三苗。左洞庭。右澎瀛。放驩兜。於崇山。縣南羣峯。卽崇山脈(卽今熊山)種類甚夥。盛時曾繁殖黃河長江間。漸逐漸南。武林以西。僅存餘裔。與漢人往來者爲熟苗。不交接者爲生苗。生苗逐居黔邊矣。

苗之在湘黔者。又名獠縣。中有方形圓塔式古墓。相傳爲獠人墳。今則專名在江華一帶者矣。

苗獠之外。有章族。其中又分大章小章。初居南四區。今猶有大小章地名。已純同漢化。遷古丈保靖者。爲最古。土人蟠林菁者。爲吳，龍，廖，石，麻，五大強族。外有彭羅二姓亦強。叛服不常。至清時。乾嘉年間始靖。客戶多從明季移徙。至今家釐。供五姓都頭。卽五大族也。相傳不供奉。則爲厲。語實怪誕。

# 辰谿

一，沿革 漢置辰陽縣。屬武陵郡。梁置南陽郡。隋開皇初廢。改置壽州。平陳後。改縣曰辰溪。十八年改州曰充州。大業初廢。縣屬辰州。宋元明因之。清改溪爲谿。屬辰隋遷今治在沅水北岸。與辰陽之名不符。又適當辰水入沅之口雙溪繞其左。以名州府。民國以縣直屬於省。

二，疆域 東界溆浦。北界沅陵。西北界瀘溪。西界麻陽。西南界芷江。南界黔陽。縣城當辰沅二水匯流。形勢險要。用兵於湘西者。所必爭之地也。（如民國五年袁世凱。設第一路總司令部於辰谿。負固抗義。川黔軍入湘。皆經此地。）

三，水流 辰水均出貴州梵淨山。自銅仁流。經麻陽。至辰谿縣城。西南與沅水匯。沅江則自黔陽縣流入。縱貫縣境東南一隅。而流入溆浦。又自溆浦挾溆水而西北流以入境。經縣城之南。又西北流入沅陵縣境。

四，山脉 山脈分三大支。屬辰水者。山脈發自貴州梵淨山。此山九峯蜿蜒。一名九龍山。脈經銅仁萬山。至辰谿大西山。與龜山相連。主山高聳。九峯層疊。宋道君封禪於此。西山聳翠。此其一也。屬沅者爲羅子山。高三十里。矗立雲表。辰，溆，黔三縣。皆可俯視。縣治山脈發源於九股山。羅列九十九峯。頂有九池。爲辰溪溆浦二縣來脈。歷八十里。其峯突出。似熊首俯瞰一城。爲熊首山。卽縣治之主山。

五，名蹟 辰谿八景。爲辰水迴瀾。崖寺晚鐘。木洲春漲。筆峯鼎峙。玉帶環流。錦塢臨江。星池映月。西山聳翠。

六，氣候 辰谿在北緯線二十五度。攝氏寒暑表。春季四十度。交夏五十五度。秋季七十七度。冬季四十度。極熱九十三度。極冷三十二度。

湖南各縣地理調查筆記

一七七

湖南各縣地理調查筆記

一七八

# 溆浦

一，沿革 置縣曰義陵。爲武陵郡治。（義陵故城。去今縣治南數里。龍堆隴下。見溆浦縣志）漢世祖建武六年。省入辰陽。歷吳。晉。宋。齊。梁。陳。隋等朝。亦皆沿而未革。唐高祖武德五年。析辰溪置溆浦縣。屬辰州。五代宋。俱屬辰州。元屬辰州路。明屬辰州府。清因之。民國初元。屬辰沅道。道廢隸省。此溆浦在歷史上。沿革之概略也。

二，古蹟 聖人山 在縣治東北。一百三十里。界接沅陵。三峰鼎峙。中以天平峯爲最高。建有佛寺。四都河右源出焉。相傳禹治水登此山。望洞庭。曾勒石紀事。現碑文漫滅。不復辨識。傳聞如此。可否徵信。猶待詳考。

義陵故城考 按漢義陵故城。舊志云。去今縣治南數里。龍堆隴下。或謂爲今之茅坪。（去縣治五六里）以其地有招屈亭。縣人謂爲義帝發喪處也。或謂爲梁家坡。以其地尚有城垣遺跡。然以地勢審之。梁家坡之城。蓋唐時溆浦故城唐距今。較漢爲近。故遺址尙存。舊志既謂漢城。在龍堆隴下。今梁家坡。城池遺迹。則在平岡最高處。非隴下也。故義陵城。似當以在茅坪爲確。

車靈城 縣南一里。漢末叛將。車靈所築故名。今已圮廢。

洛陽城 縣西門外。明萬曆年。知縣楊萃所築。萃洛陽人。因以爲名。明末毀於兵燹。現城西猶有洛陽橋。洛陽街等名稱焉。（見溆浦縣志）

諸葛城 縣南一百二十里。（相傳卽今一區龍潭市廣福寺地址）舊說以此城。爲諸葛孔明所築。（水經注亮率諸蠻所築）考孔明並未至溆。無由有此。或謂先生至秭歸。遣馬良。出撫蠻夷。良率蠻。築此城。良與亮音相似。遂誤寫爲諸葛城。然亦屬意度之詞。第相傳有素。必舊有城無疑。

鎮甯司。縣東北四區險要地也。距縣治六十里。相傳卽宋之懸鼓岩。元置堡。明改置巡檢司。清初廢。今其地。有城隍廟。或謂爲卽前之巡檢司署矣。

二，地勢 溱浦在湖南省城之西。（距省城陸路一千零六十里）四境準鳥道。廣一百四十餘里。縱二萬里。面積約一萬四千四十餘方里。當湖南全省。四十四分之一。東北界安化。東界新化寶慶。南界武岡。北界沅陵。西界辰谿，黔陽。

地勢。南高北低。西北尤低。到處山脈起伏。多狹小平原。若溱水中游一帶。及宜陽江。三都兩流域。一區龍潭。則平原較廣。爲一縣沃衍之區。

四，山脈 鄺梁山。一名古佛山。爲全縣衆山之祖。由黔陽龍口坳北行。入一區境。分兩大幹。環繞全縣。東北支幹。爲大竹山，爲青界，爲白竹坳。折東北。爲一二區交界之分水坳。分二支。一南入一區境。爲尖坡山。又折而東。爲琵琶坳。一東北入二區境。爲金字山。爲雷坡。迄於順溪口止。分水坳。正幹北行而西。爲羅子山。黔辰溱三縣界也。又東北爲擔旗寨。分一支北行爲金坡界。迄於張家坪。羅子山正幹西北行。入六區境。爲猴子山，爲龍頭山。北盡於馬頸坳。

（二）鄺梁山正幹。東行爲觀音山。又東南。爲龍溪隘山。折東爲西烏峯。黔武溱三縣界也。爲東烏峯。爲布當山。折東北。爲老菴塘山。爲王泥山。又東北。爲武邵之界。爲麻塘山。折西北爲老山。入二區境。東北行。爲三青界。至邵溱之界。爲老營坡。分支西爲定功山，爲嘴坡，爲雁鵝界。迄於皇臨山。老營坡正幹。東北爲金竹山。爲上冷溪山。邵新溱三縣界也。分支西爲檀木山，爲蒲荷山。西南爲波洞山。迄於兩了山。上冷溪山正幹。北爲風車衝山。爲下冷溪山。折而西爲分水界。北爲杉老山。分支爲樹雨山，爲白竹山，爲詔誥山。迄於高明山。杉老山正幹。北爲金竹坪山。爲草子界。入五區境。爲奮刀界，爲紫荆山，爲將軍山，入四區境。分支西北爲鞍鼓山。折西爲老牛寨。爲舉山坡。

#### 湖南各縣地理調查筆記

一七九

#### 湖南各縣地理調查筆記

一八〇

爲新寨山。爲紅旗山。迄於羅家寨。將軍山正幹。東北爲東瓜坡。爲拖峰坡。新安溱三縣界也。又東北爲穿坳。北爲橫陽界。折而西爲三峯腦。爲楊柳峯。分支爲七峯山。爲龍鳳山。迄於湖江。楊柳峯正幹。折東北爲平頭界。爲分水界。爲花山。爲烏鴉山。東北爲椿木界。爲貓兒山。又北爲紅桃山。折西北爲牛耳界。西至雲巖山。折東北爲和尚岩山。又折西北爲唐坳坡。爲楓坡。爲界址坡。安沅溱三縣界也。稍西爲蕨菜坡。折西南則聖人山也。又西南行爲榜山。三四五區祖山也。分支西南入三區境。爲架橋坡。又南慶山。爲了髻坳。爲中華山。東南迄於鐵牛山。榜山正幹。西南行爲觀音山。爲穿雲峯。爲白霧山。沅辰溱三縣界也。又分南爲馬灣坳。又東南爲龜山爲雞公寨。爲大陽界。爲黑溪界。爲煙門坡。爲萬壽山。東南迄於苦竹坳。白霧山正幹。西南爲絲茅山。爲藏英山。至斧頭界。分爲二。東南支爲盧峯山。縣之名山也。其東北嶺。爲仙桃山。爲竹坡坳。東南行。爲桃花山。縣治鎮山也。由盧峯西南分支。爲馬頸坳。爲崑山。爲白羊山。迄於獅子山。斧頭界。西南支入六區境。爲雞冠嶺。爲白岩頭山。爲頓旂山。正支西。入辰谿境。南分一支。爲大溪山。綿山而西。至大江口。與馬頸坳。隔江對峙。爲溱邑天然之門戶。

五，河流 溱浦萬山重疊。環繞縣境。溪水皆由各山脈發源。匯流中部。而各河流域。兩岸田原頗多。均資灌溉之利。故溱浦在湘西各縣中。號稱沃壤。良有以也。茲將縣內經過各河流。分別列舉於次。

龍潭河 溱水之上游也。有二源。右源出鄺梁山。東峯香爐山。曲折東北流。至祖下坪。與左源會。（自源至此約三十里）左源出一二兩區連界分水坳。曲折東南流。與右源會。（自源至此約三十里）兩源既合。東流名龍潭河。因流經龍潭市故名。至岩灣鄉。右受烏峰江。（自源至此約三十里）又曲折東北流。至雙江口。右合黃沙水。（自源至此約六十餘里）。又東北流。至下雙江口。右合進馬江。（自源至此約五十餘里）。又折西北流出一區。而入二區境。流十里。至岩橋灣。河流至此。稍深闊。舟楫可行。折東北流一里。至北斗溪市。北折流十五里。至九溪江市。右受九溪江。（自源至此約五十里）。又東流五里。至貓兒江鄉。右受貓兒江。（自源至此約六十里）。又北流八里。至岩腦上。

折西北流五里。至沛溪江鄉。左受順溪。（自源至此約六十里）。又西北流。經倒水鄉。洞腦上。折北流十里。至統溪市。又北流。經梁家塘，馬家渡，白竹坡，二十里。至千工壩。又折東北流，十里。至二區高明溪市。與龍灣江會。以下則名雙龍江。自高明溪市起。東北流。經桐木溪場及水東市。計十二里。至溪口江市。右受溪口江。（自源至此約五十里）。折西北流，為蝦蟆潭。又北流。經泥湖鄉，十三里。至車頭鄉南。右會宣陽江入五區境。（左岸仍與二區境接。龍潭河自一區祖下坪，曲折至此，約一百六十餘里）。

龍灣江 有左右二源。右源自二區。與新化連界之上冷溪山起。西南流，而西而西北。至兩了坪。與左源會。（自源至此約六十里）。左源自二區。與新化連界之下冷溪山起。西南流，折而西北。又折而西南。經涼水井。至兩了坪。與右源會。（自源至此約五十里）。兩源至此會合。由兩了坪西流。折而西北。又折而西南。計十五里。至頓脚水。江流漸盛。可通舟楫。又折西北流十八里。至龍王江。又西北流五里。至冷水溪鄉。故受棉溪。（自源至此約二十五里）。又西北流十里。至二區高明溪市與龍潭河會合。計兩了坪至此。共長四十八里。

宣陽江 淑水之別源也。右源名環溪。源出四區。與沅陵交界之聖人山。東流曲折而南至讓口。與左源會。（自源至此約六十里）。左源名黃溪。源出四區與安化交界之紅桃山。曲折西南流至讓。與右源會。（自源至此約五十里）。兩源會合。水量稍大。由讓口西流四里。至挖斷坳。折而西南流。經鷹嘴山。折而西流。至牛鼻潭。又折而西南流。至明川。右受牛溪。（自源至此約三十里）。又西南流。至渭溪。右受大渭溪。（自源至此約五十餘里）。又西南流。至思溪口。左受思溪。（自源至此約三十餘里。計自挖斷坳。至思溪口。共二十二里。而此水勢漸大。始通舟楫。由是西南流二里。經低莊市。又折東南流五里。至岩頭。又折西南流十里。至洞坡腦。入三區境。又西南經岩脚。溪口鄉。長潭等地。計十二里。至高項鄉。右受蛇溪。（自源至此約二十餘里）。又西南流八里。至湖口江。左受沈家溪。（自源至此約六十里）。復西南流。入五區境。經渡頭鄉。至大灣。堆頭菴下。右受白竹溪。（自源至此約二十餘里）。折東

#### 湖南各縣地理調查筆記

一八一

#### 湖南各縣地理調查筆記

一八二

南流。至楓樹潭。左受址坊水。（自源至此約四十餘里。復折西南流二十里。至橋江市。轉西流右受未溪江。（自源至此約五十里）。又西南十六里。經雙了渡，黃田驛，車頭鄉。稍西流入二區境。與雙龍江會合。（宣陽江自源曲折至此。約共長一百五十餘里。）

三都河 三區境內之河流也。因三區昔名三都故名。一名大潭江。源出榜山。西南麓頭均。西南流。經溫溪。轉東南流。經塘堰觀音閣。南流經文家村。至雙江口。右合麻陽水。（麻陽水上游曰扶家溪。源出自霧山。）南流經大潭鄉。又東南經棗子坡。又南流而西入淑水。（按三都河。雖無舟楫之便。而兩岸頗多平原。全賴此灌溉。水利亦復甚大。自源曲折至此。共長約八十餘里。）

淑水 自雙龍江與宣陽江會合後。始名淑水。由二五區交界之高第起。西北流入區境。至廣福橋。右受三都河。折而西流。經縣城南。至破壩口。入六區境。西南流經仲夏市。南繞大淑山（水以淑名因此）。又折西南流。至思蒙市。左受蝦溪。（自源至此約二十餘里）。又西流至小江口。右受曹家溪。（自源至此約二十餘里）又曲折西流。至大江口入沅水。（按淑水居全縣水路交通上之重要位置。由城區流入沅水。共長約七十五里。）

沅水 自辰溪，黃溪市，西北流，至與六區交界之寫字岩入境。經李仙灣。辰州灘，折西北流。右岸又屬辰谿。又北流。經掃壩灘。右岸復入縣境。又西北流。至茶灣。左岸亦入縣境。由此曲折西北流。至大江口。右受淑水。又西北流。至岩尾溪鄉。左受清溪江。（自源至此約二十五里）。又西北流。經泆水灣，折北流。至沿岩。折西流，至土溪鄉。又折西南。至沙堆。又西流，入辰谿境。總計沅水經縣境。左岸三十里。右岸四十里。

六，區劃 淑浦縣治以下。行政區域之劃分。原分七都。自清末籌辦選舉。改為七區。即今城區。及一二三四五六區是也。七區之中。以二區為最廣。城區為最狹。近年來。因區域之關係。及地方人士意見之不合。而區內行政事務。又復分區辦公。如二區分為上二區，中二區，下二區。三區亦分東上三區，北上三區，下三區。六區原分為上中

下三區，近中六區，與上六區合併。僅分爲上六區與下六區矣。至區以下。區域之名稱。極不一致。而區劃之多寡。又復懸殊。如一區分爲十六段。二區分爲二十段。三區則分爲五十團。四區分爲四大團。以下又有分小團者。如明川團內。有所謂北團者。在淑邑幾同化外。查該團人口。數千有奇。地勢險要。出入僅一路可通。所謂一夫當關。萬夫莫敵。團內人民均藏器械。(如戈茅之類)一旦有事。人盡皆兵。對於全縣田賦。除正供外。一切附加。概未負擔。縣政府命令。亦素未接受。聞前有率兵一營攻擊。並爲該團收退之事。(現團總名張光煥)如五區分爲五大團。六區分爲十六團。現均改爲鎮鄉。此亦淑浦行政區域之特殊情形也。

七，氣候 淑浦縣城溫度。夏熱常在華氏八十度。至九十二度。冬寒常在華氏表。四十四度以下。三十二度以上。每日晝夜升降。常有十一二度之差。

至縣境四圍之崇山峻嶺。則大異於是。東極於紫峯。西極於盧峯。南極於老營。北極於穿岩。當秋末冬初之際。白露爲霜。平原之溫度。四十八度。而高山之溫度。已降至二十八度矣。且近高山之豁谷。溫度亦低於平原。以雪驗之。平原之雪早融。豁谷之雪次融。高山之雪難融。即此可知氣候之差異矣。然其中亦有小異之點。盧峯在淑之西。山田如梯。晨受日光。而晚稍早收。紫峯。在淑水之東平壠如砥。晨背日光。而早稻晚獲。此氣候爲日光所變易之明證也。雨量以春夏二季爲多。秋冬二季較少。又南境龍潭雨量。較多於北境。故吾旱之時甚少。

## 永順

一，沿革 漢置酉陽縣。屬武陵郡。梁改置大鄉縣。隋屬沅陵郡。唐天授二年。於縣置溪州。開元二十一年。屬黔中道。天寶初。改曰靈溪郡。乾元初。復曰溪州。五代時屬楚。宋爲羈縻州。元置永順路。後改軍民安撫司。又升爲宣撫司。明洪武六年。升爲永順等處宣慰使。屬湖廣都司。清雍正七年。苗人嚮化。乃改爲永順府。而置永順縣於舊司治西北三十里。即今縣治是也。民國廢府而以縣直隸於省。

縣屬各鄉。在土司時。爲五十八旗。以七字爲句。每字一旗。合八句云。辰利東西南北雄。將能精銳愛先鋒。左韜德茂親助策。右略靈通鎮蓋忠。武敵武兩星飛義。馬標衝水湧祥龍。英長虎豹嘉威捷。福慶凱旋智勝功。共五十六字。爲五十六旗。後添請謀二字。合爲五十八旗。此外更有戎旂，獵旂，鑲旂，苗旂，米房旂，吹鼓旂，共六旂。伴僧七旂，長川旂，散人旂，總管旂，旂各有長。官轄戶口分隸於各州司而總屬於總司。有事則調集爲軍。以備戰鬥。無事則散處爲民。以習耕鑿。歸流後。割南北兩旂。歸桑植。以辰，東，雄，將，銳，愛，鎮，武，標，戰，龍，威。各旂之半。並先鋒，韜，茂，策，通，蓋，飛，馬，湧，祥，虎，捷，慶，勝，等旂。歸龍山。其在縣屬者。則分龍山。辰東等旗之半。併西，能，精，德，勳，靈，忠，敵，星，義，衝，水，英，長，豹，凱，智，功，各旂也。又福字一旂。係上官族。散處各鄉。今屬永龍兩邑。

永順自歸流後。晝白崖峒於龍山。尙轄有猛峒內顆砂，外顆砂，內白砂，外白砂，內臥塔，外臥塔，內龍，外龍，上榔，下榔，田家，王家，施溶，功全，西英，冲正，羅衣。十八保。民國元年。又晝功全，西英，冲正，羅衣四保爲古丈縣。於是分猛峒保爲本城。勾哈東窩守車洗車五保。合原有之內外顆，內外白，內外塔，內外龍，上下榔，田王施溶各保。仍爲十八保。民十二辦理鄉自治。乃改保爲鄉。

三，疆域 東界大庸。東北界桑植。東南界沅陵。南界古丈。西界保靖。西北界龍山。東起龍爪關。當西經六度十五分。西止牛欄溪。當西經七度。南起鳳灘汛。當北緯二十八度三十分。北止萬民崗。當北緯二十九度二十五分。東西經距四十五分。南北緯距五十五分。截長補短。面積約二萬三四千方里。

二，險要 龍爪關。距城百二十里。尖山關。在關外十里。兩山峭立。爲關外藩。賀虎山。居關內十里。壁立數仞。鳥道一綫。爲東通大庸之要道。

鳳灘。距城百八十里。兩岸夾峙。中流湍急。爲東南通沅陵。第一水險。

列夕市。距城九十里。王村市。距城百零五里。兩地遙遙相對。爲乾城，古丈，沅陵數縣，陸路入縣門戶。亦爲沅陵，保靖兩縣水路。入縣之孔道。阻河爲險。形勢天然。

牛路河。距城五十五里。激石奔沙。水勢奇險。石崖俯瞰。夾峙十里。攀登路窮。爲縣南鎖鑰。

夾樹塘。城西五十里。扼保靖之要道。

捧夕嶺。距城三十里。本縣有事。恃此以爲西藩。

永龍橋。爲西北通龍山之孔道。

龍伏關。杉木坪，十萬坪，萬民崗，爲北通桑植要道。

城西之王家坡。城北之槐桿坡。俯瞰全城。爲攻守必爭之地。

#### 四，古蹟名勝

銅柱。在會溪坪。五代晉天福五年。楚王馬希範。征五溪蠻。五姓歸誠。具款狀。歃血求誓。

。授彭士愁。爲溪州刺史。希範爰立銅柱以爲界。學士李宏皋爲之記。鐫詞於柱。柱重五千斤。高一丈二尺。入土六尺。上八方小圓。以錢築實。現已塞土於中。其錢甚大。民間尙有藏之者。柱覆以亭。寧鄉程頌萬作記刻石。亭已燒於野火。邑人向美東。欲重修。囑余作啓。以忙於職務。不果。甚爲悵然。柱屹立荒草蔓野中。歷千百年。綠色斑斕。洵古

#### 湖南各縣地理調查筆記

一八五

#### 湖南各縣地理調查筆記

一八六

物也。

紅字碑。明溪口石壁上。刻宋神宗詔章惇察訪湖北經制蠻事。並提刑趙鼎。辰州布衣張翹名。卽殿中丞雷簡。剿撫彭仕義事。字已模糊難辨。

仙人洞。離城八十里。下臨猛洞河。相傳可通保靖縣城。對河之獅子洞。人有宴會。東置洞口。借酒器輒得。後有不潔不還。遂不借。余曾借保靖縣調查專員陳淨念。及姑丈傅枏孫至獅子洞。明火一遊。洞中高敞。不似獅子洞之硬阻。約行三四里。見浮泥上有自外寓之人足跡。長二尺餘。火亦欲盡。乃返。

不二門。兩石夾立。中開一道。與仙人洞對河而居。名人題詠極多。洵屬佳境。

觀音岩。距不二門約一里。怪石參天。寺宇幽竅。古木森森。

溫泉。土人稱熱水坑。距觀音岩二里許。位於猛洞河洲。泉水平時高於河水二三尺。熱水湧氣成雲。濯纓濯足。四時咸宜。

點砂。城東北四十里。產石，圓形，色赤，顆若丹砂。

自生橋。(內點砂鄉)石跨成橋。背駝下洞。容數百人。舊有亭，北通山洞。遊人伏船穿洞。水深雷吼。疑潛蛟龍。

箭潭。(王村北流下)相傳仙人射石透壁。箭今存。

石屋。(外龍區青天坪上)天然巧構。屋容百人。

女娘洞。(施容鄉)相傳昔巫求雨。見績婦立洞口。旁置瓶。巫率衆上鳴金鼓。婦怒瓶擲雨下。

老師巖。(王家鄉)相傳昔巫求雨。雨作。石現。巫形仗劍。披髮如生。今禱屢應。

白岩寺。(外白砂)白石晶瑩。亘地數里。寺外有捨身石。懸岩數十丈。天然石神。矗立其上。石旁有自生橋。高



達百丈。寬二十餘丈。人行橋下。仰望寺側之洗心池。水飛瀑布。寺後有涼熱二洞。洞內有奇石。尤以千坵田。石菩薩。為最著。

老司城。(內龍鄉)土司舊治。現已荒蕪不堪。陳蹟難覓。

天台山。(勺哈鄉)石壁直聳。竹木參天。山上有八景。即捨身石，龍頭嘴，仙人洞，會仙橋，懸松岩，訪花溪，三生石，白雲峯，昔此地向才子所題之八景詩句。均刻於削壁之上。足供遊客一賞。

#### 永城八景

玉屏煥彩(城北)山如玉屏。五峯起伏。復有小屏。縣城倚焉。每當日出。光彩煥然。

文筆擁秀(城南)三峯並峙。中峯尤卓。

榜山雨霽(城西)屏開掛榜。霽色如畫。

福嶺霞蒸(城東)山翠霞蔚。天門若闢。

龍洞朝雲(城東)飛龍雲從。晨興則雨。

雙溪夜月(城南)東西夾流。南會入河。天心皓魄。水面雙輪。

河港溫泉(城南)泉溫如玉。濯祓常春。

連橋新市(城南)溪臥雙虹。亭市列肆。煙景葱蒨。晨夕迷離。

#### 五，交通

(一)水路 全縣可通航者。僅猛洞河。與北河。發源於龍山。經守車。勺哈首鄉。至內白之列歹。流入北河。勺哈以下。可通航。計二百三十餘里。灘險水急。雪浪花濺。首鄉以下。兩岸高山夾峙。懸崖萬丈。蒼藤古木。鳥噪猿啼。雖夜半停午。不見曦月。三峽之險。殆有過焉。

北河。即酉水。由保靖流入。經田家下榔施溶出境。入沅陵。百七十餘里。河腹較深。面積亦寬。不似猛洞河之險

#### 湖南各縣地理調查筆記

一八七

#### 湖南各縣地理調查筆記

一八八

峻。然下游之茨灘，鳳灘，繞雞籠灘。亦極洶險。行人擬為巴東三峽。

(二)陸路 全縣道路。分為砂石砂土二種。縣道多為砂石。鄉道厥惟砂土。寬處不過三尺。仄處竟不達一尺。且純係山路。除上坡涉水。所謂地無三尺平也。商人用騾馬運貨。以担架為爭輿。取其便於陟山。余初至時。曾作詩。寫其道路之崎嶇。內有句云。羊腸尚有腸。鳥道尚有道。如何五溪中。水懸崖谷倒。可想見其行路之難矣。

(三)郵電 縣城無電報。須寄至沅陵拍發。非常遲滯。客歲友人由長沙拍一四等電。同時發專函。函至三日。電報始至。其延宕如此。城中有二等郵局。現降為三等。王村石堤。各有代辦所一。傳遞尚覺靈便。平時省城來函件。計九日可達。冬杪雨雪所阻。則半月方到。

## 古丈

一，沿革 古丈昔爲苗蠻地。歸土司所轄。自改土歸流。屬永順之四保。清嘉慶時。因離官寫遠。械鬥之事。時有所聞。始開府立廳。全縣分作六保。名撫民府。而科第仍隸永順。民元改縣以六保爲八區。民十三。陳渠珍任湘西巡防軍統。創辦鄉制。改區爲鄉。今仍其舊。現依縣組織法規定。劃作四自治區。爲湘西縣之最小者。民十七。挨戶團調查。有九千餘戶。六萬餘口。民十八。調查辦公處。派員覆查。僅八千餘戶。四萬餘口。然孰是孰非。固待切實調查。第前年從事清點。以團局所得數爲確耳。錢糧因傳匪防苗計劃。田均大半。年只九兩餘銀。前開省行政會議。民廳以錢糧戶口過小。擬撤銷縣治。免糜國幣。經邑中旅省人士。以政府設官。當重視人民之治安。不應計及經費。政府將此案保留。現邑中各界。以永屬田王二保。及施溶下保。無論徵諸歷史。地理。民情風俗。均有割歸古丈管轄之必要。亦已請願上峯。際茲訓政時期。撤廢既影響治安。擴大又可管理。甚望當局。毋忽視之。倘能達到目的。則財政之收入。未始不可整理矣。

一一，疆域 東界沅陵。南瀘溪及乾州。西界保靖。北界永順。

一二，山水 全境皆山。縱橫道路。修築完竣。恐非財力所能實現。溪流可數者四。皆發源境內。流入瀘溪者一。流入沅陵者二。不通舟楫。惟一由縣城經過。三十里入北河。現經胡縣長。及各商號。極力開濬。春夏間。尙可走小划。山林叢錯。俱無足稱者。有名天橋山，貓兒菴，飛山廟，穿洞。都是相形命名。略可作風景觀。

一三，縣治 縣治有城不堅。今因修理街道。缺乏岩石。將其撤毀。兩得其便。機關凡六。縣政府，區黨部，教育局，督帶部，保管處，團防局是也。民衆團體。則商會，自治勵進會在焉。居民三百戶。盡屬小販。其與辰常通商者。不過三十戶。較之交通便利之地。不及一小市鎮焉。

### 湖南各縣地理調查筆記

一八九

### 湖南各縣地理調查筆記

一九〇

一四，市鎮 離城三十里。有羅依溪鎮。居北河沿岸。爲本邑貨物出入之孔道。他如龍鼻嘴，溪口，了角山，河逢。雖名曰鎮。僅五日一市。若由熱鬧市場。突入古境。則無異置身世外矣。

一五，氣候 氣候溫和。無嚴寒酷暑。惟山多田少。能耕種者鮮。倘能化峭壁爲平原。其於農作物也無不宜。

# 龍山

一，沿革 酉陽縣地。晉分置黔陽縣。屬武陵郡。宋齊後。省入大鄉縣。五代爲馬氏所踞。宋爲上溪蠻地。元爲白岩峒地。長官司屬。新添葛蠻安撫司爲江西寨。明改屬永順宣慰使司。隸湖廣都司。清雍正七年。改置龍山縣。屬永順府。清亡廢府。直隸於省。

二，疆域 東界桑植永順。北界湖北恩施。西界湖北來鳳。西南界四川酉陽。南界保靖。面積約三萬餘方里。人口計十九萬六千餘名。不弱一等縣。因處武陵山脈中。交通不便。列爲二等縣治。

三，區劃 行政區劃。以前爲十六里。曰本城洗白馬辰董五洛塔三四撈坡脚明二大他砂。民國元年。改爲二十六鄉。卽分馬羅，白岩，董補，洛塔，四甲，二樓，大喇，爲上下辰旗。爲上中下明溪。爲內外合城區。五寨三甲洗洛他砂撈車坡脚。共爲二十六鄉。鄉設自治公所。置鄉長一人。執行鄉政。今歲遵照縣組織法。劃爲九區。一切設施。尙未實行。

四，縣治 縣治距湖北省來鳳城十五里。地勢頗高。城縣亦甚完備。非永順保靖桑植所可及。迭經匪軍攻擊。均難得逞。地勢之利。可見一斑。惟商務頹靡。街市狹小。僅逢三八場期。頗爲熱鬧。

五，山脉 全縣山多田少。山脈遙接四川酉陽。蜿蜒境內。波狀起伏。構成岩疆。惟本城四門三里。及他砂中辰撈車等鄉。爲開闢地外。其餘盡是山地。旅客由辰州。或大唐桑植經此。不免蜀道之嘆。縣東太平山。距城十五里。上有菴寺。四面岩壁直立。中道石城。人工鑿成。東西岩壁上。大書太平山三字。菴建自宋時。規模宏壯。接構精巧。山上飲水。係將岩山鑿空。貯留雨水。有花園。及涼熱洞。由大殿而上。上通觀音閣。高聳入雲。羣山拱拜。誠名勝也。寺中僧侶衆多。廟產頗富。縣北里許。有松峒亭。清光緒王邑宰。建茅亭於其地。早已傾圮。近數年來。迭經本地紳

湖南各縣地理調查筆記

一九一

湖南各縣地理調查筆記

一九二

者。集資修繕。頗有可觀。每年春季植樹於此。爲附城高潔之地云。縣西南八面山。距城二百四十里。峙立如屏。縱橫百餘里。佔三甲四甲兩鄉面積十分之四。山勢巍峨。爲川湘屏界。巔際積雪尺積。至暮春方能融化。常爲川匪盤踞。落塔山橫縣中。高闊與八面山相伯仲。上有吳作丁。爲古時土司。吳作居處。形勢險惡。岩壁天成。今土人避匪處所。

六，河流 縣南一百二十里。至隆頭。與由秀山石隄里耶而來之酉水合流。水勢頗優。下通辰州常德。故里耶。洗車。隆頭三處。商業發達。尤以里耶當酉水幹流。交通便利。爲入川黔孔道。聞該邑地方人士。曾具呈省府。請設分治。

七，氣候 全縣氣候不等。城區並附近洗白馬三鄉。及里耶，洗車，隆頭沿河等處。較爲溫和。其餘洛塔三辰董補等鄉。稍爲寒冷。惟四大界極寒。總計收穫之期。由八月起至十月止。方可完竣。極寒之地。收穫愈遲。如城區收完後。辰洛方才開始。辰洛畢。四大界方才開始。

# 保靖

一，沿革 漢置遷陵縣。屬武陵郡。南齊省入。以後爲大鄉縣地。唐貞觀八年。析置三亭縣。屬溪州。宋爲羈縻州。屬荆湖路。元屬新添葛蠻安撫司。明初置保靖州。安撫司。洪武六年升保靖軍民宣慰使司。屬湖廣都司。清雍正七年。改置保靖縣。屬永順府。民國以縣直隸於省。

二，山脈 保靖礪山帶水。爲天險要害之區。其山之險也。輒以天塘，香火，陽雀，殺雞諸山爲最。他如白雲山。直接雲霄。亦頗扼要。然觀其秀削天然。能令人賞心悅目者。則莫如煙霞山。其山脈多自貴州而來。經永綏。始迤邐而入保靖境。過此轉折。則屬龍山。

三，水流 其水向分三支。自四川西陽來。出石隄司者。爲中支。自湖北宣恩來。出卯洞者。爲北支。自貴州松濤廳來。出小江口者。爲南支。北支與中支。西陽州。龍潭之酉水合流。經里耶隆頭。入龍潭。入洗車溪諸水。再下小江口。與南支貴州松濤河會合。紆徐曲折。繞出縣北。轉而東流。又折而入於北。下達永順辰州境。名爲北河。該河灘浪。洶湧瀑流。危險萬狀。舟行至此。靡不戰慄。一統志載。四山環抱。澗水中流。信不虛也。

## 四，名勝

名勝之地。常以八景爲最著。

石山叢桂。原名他山居。在縣署西隅上。花廳前。

月坡春豔。在縣東隅。卽二月坡。

獅洞樵歌。名獅洞精舍。在城西對岸河畔。

華峯獻掌。在縣北二里。源出苦土山。

佛閣曉鐘。在城西喜鵲溪口。卽今觀音閣。

## 湖南各縣地理調查筆記

一九三

## 湖南各縣地理調查筆記

一九四

煙霞浣翠。在縣西二里。喜鵲橋外。該地復經前代知縣謝元模。建有呂祖閣。並置戍樓於旁。自遠望之。四面雲山。宛然在目。後人有題其名爲賽岳陽者。蓋取其勝狀。較岳陽樓爲上云。

石樓仙洞。卽石門洞。在天王廟下半里。爲邑中八景之最勝地。

龍潭演釣。卽今龍馬嘴地。在縣北二里。

## 五，古蹟

名勝之外。尙有古蹟可考。如望鄉雲處。有斐亭，惠風亭，太乙亭，先月台，仙人木，四湖泉，仙人巖，銅鑼巖，諸古蹟。今涉其地。猶與縣志相符。匪特此也。古蹟之外。尤有古物。學署後圃有古樹一株。名曰羅漢松。在清代已傳爲前朝遺物。近亦有稱爲六朝松者。又縣署西偏。有老木瓜樹一株。古幹參天。結實如瓜。已詳縣志。

該樹旁。卽石山叢桂。桂亦數百年古物。今尙可於八月。賞玩其花香焉。縣署花廳後。有老椿樹二株。圍約兩丈有奇。高接雲天。逐年結實。狀若青果。色黃氣香。凡此種種名勝並古蹟古物。均係保靖奇特勝概。誠屬湘屬不得多得之境。倘置之都會之中。游覽者。當絡繹不絕。

## 六，區域

東界永順。北界龍山。南界乾縣永綏。西界酉陽秀山。歷涉城鄉各境。除城內分六街。及城外分四廂外。其餘各區鄉市鎮。皆土苗作息之地。荒熟原不一致。有前荒而變熟壤。有已熟而轉荒野。詢問其故。始悉其荒因墾而必肥。熟不荒而必瘠。蓋土性使然也。

## 七，交通

該縣通行之路。多在深山窮谷崎嶇之中。不視康莊大路。加以荆棘夾道。黑木成陰。數十里內。杳無行蹤。其險也若此。彼旅人。亦將胡爲而來。胡爲而去。安得熱心之士。乘自決自治精神。修築四境縱橫里道。以抵平坦。則行者。當不復視爲畏途。而居者。亦仍得共享安樂矣。

## 八，氣候

與湖南他山縣無異。

## 桑植

一，沿革 漢充縣地。晉臨澧縣地。隋以後崇義縣地。唐爲慈利縣地。五代以後。爲蠻所據。元置桑植安撫司。至正末廢。明永樂四年復置。屬九溪衛。清雍正七年。改置桑植縣。屬永順府。民國以縣直隸於省。

二，疆域 桑植在澧水上源。爲湘省西北之邊縣。東北界慈利。北界湖北之鶴峯。西北界湖北恩施。西界龍山。南界永順。南與大庸縣毗連。地形橢圓。東西長約二百餘里。南北廣約八十里。

三，區劃 全縣共分八鄉。曰龍禱，達泉，四望，玉泉，沐育，長端，游樂，愛物。大概地勢東南平坦。西北險峻。故有外半縣。內半縣之分。龍禱，達泉，四望，玉泉四鄉。屬外半縣。地域較平。田土亦較肥沃。出產尙豐。交通亦便。沐育，長端，游樂，愛物四鄉。屬內半縣。高山深谷。地瘠民稀。無多穀米。略產雜糧。

四，縣治 縣城在龍禱鄉。澧源之東岸。城郭狹小。住戶無多。商務不興。市面冷靜。自經共匪擾害後。益形荒涼。

五，河流 澧水發源於愛物鄉之河口。流經沐育，龍禱兩鄉。折入大庸境。有支流二。一由永順萬民岡。北流至沐育鄉之兩河口。與幹流匯。一出游樂鄉。南流入龍禱鄉。與幹流匯於小毛巖。河水量雖不深。尙可通船。昔年承平。有小船數十艘。裝載貨物。往來慈，庸，澧諸縣。民五以後。匪盜充斥。攔河劫搶。貨船始不能行矣。

## 芷江

一，沿革 漢武陵郡無陽縣。後漢省。晉復置舞陽縣。仍屬武陵郡義熙中徙。梁以後爲龍標縣地。唐先天二年分置潭陽縣屬沅州。開元十二年。屬巫州。天寶初屬潭陽郡。乾元初。屬巫州。大歷五年。屬鉞州。五代楚馬希範置懿州。馬希萼改爲治州。宋乾德三年。爲鞏慶懿州。熙寧七年收復。置沅州。潭陽郡。改置盧陽縣爲州治。屬荆湖北路。元初。爲沅州安撫司。至元十四年。改爲沅州路總管府。明洪武初。曰沅州府。八年降爲沅州。以州治盧陵縣省入。屬辰州府。清初爲府。屬偏沅巡撫治所。乾隆間。置芷江縣附郭。民國廢府而以縣隸於省。

二，山水 芷江縣以澧水爲中心。自晃縣界之白水灘流入縣界。逶迤曲折。向東南行。至河掌塘。入黔陽界。長約二百餘里。而南北兩幹山脈。皆自西而東。

北幹。自米公山出脈。繞貴州之省溪邊境。及麻陽邊境。東行爲深坳，拖板坡，陽雀坳，王坳，西晃山，通坳山，齊天界，雞冠寨，牛坡，楓坡，明山坡。其南爲鐘山，則榆市之所朝夕仰止者也。由明月坡東北行。爲田鴨坡，益陽界白岩，龍陽山，入辰谿境。由深坳分枝東南行。爲紫溪界。沙子坳，藤荊坳，犀牛塘，冷風坳，糖蜂坳，爲縣北蹲峙之明山。明山西南諸支。峯巒挺秀。形如筆立重疊。在河之北岸。及縣城之東北。而爲縣城來脈。北支居山陰。而止於金廠五郎。東支爲五士坡，胡頭坡，天子山，白氏坡，錢幹至羅舊之花寨止焉。由雞冠寨分支北行。爲後山鎖柱。與麻陽交界。

南幹。自梅溪山入境。著名者爲七個坡。由七個坡。向南行者。爲天雷山，爲戲溪界。與北來分支相抵觸。由七個坡東。北行者爲茶山。由茶山北行者。爲小洪山，大洪山，草鞋坳，祖山，大關，小關，鈴鐘坳。其南分支。爲羅山。其東支。爲亥宮坡。重疊而至於縣城。河西上岸之書院坡。由茶山東行者。爲梧桐坳，阿雷界，太和山。分支南行。而

與天雷脈相觸。而為碧湧。與冷溪兩舊有區域之天然界綫。正支為青山，白羊，鹿角，金鳳山，了口界，關口界，巽宮坡，黃榜坡，渡澗水。為梁山，為黃岩花坡，雞公界。迤邐以迄於辰境。由巽宮分支向北行者。為了鬚坡，獅子口，四望坡。由梁山分支北行。為陰蔽山，高明山，由花坡分支西北行。為麻池寨，筆架山，迤邐為帽子坡。

兩幹山。排列錯綜於澗水之兩岸。則兩岸溪流。為羣山挾持。而入於澗水。其大者。如北岸米公山下。諸小水匯為細米溪。至泥塘而入於澗水之南。明山之北。其間諸小水。匯為五郎溪。至羅舊而入於澗。南岸如茶山。草鞋坳之東。祖山。大小關之南。自梧桐坳。以迄金鳳山之北。其間無數小水。匯為楊溪。而北入於澗水。折而南行。而豐溪一水北支。由明月坡，田雞坡益陽界，大山舖，花橋，雞公界，筆架山，帽子坡，周東南北三面兜轉。西行經懷化，石門。其南支則出麻池寨，花坡。明月陰蔽諸山之下。亦西行與北支匯。至榆市。而入澗。俗所謂逆流水。居其地。足以致富。亦猶益陽界，田雞坡，明月坡，岩坡，楓坡，牛坡，雞冠寨。諸山麓之水。匯為程禾溪。而西北流。入於麻陽。中經水環特。以水之環曲。得名世。多富人。而入於澗水。上游之細米溪。其水之出口。向西行。亦名西流溪。上游有殷實家。此皆俗之所迷信者也。而西南隅之中和溪。及遼南之冷溪諸水。成反對之方向。不北入於芷舞。而南入於黔之沅。則以梅溪山，北行茶山。東至太和支幹。縱橫挾束諸水而使之南行。又自然之勢也。楊溪，豐溪，程禾溪。下游均可通小舟。而省溪邊入境。至便水入澗水之楊柳溪亦然。

諸山之麓。迤邐為平原。首為縣城。環廓之南北。及對岸之四大坪。及楊溪坪次之。豐水南北流域。為懷化坪，石門坪，楊村坪，上游為便水坪。而常從懷化。登益陽界以觀。坦坪雖山巒錯雜。而皆綠疇環繞。以坦坪名之。亦無愧焉。其在高明花坡之後。如黃岩者。絕頂平衍則高原也。平原既多。耕地不少。豐年饒有餘糧。果實菜蔬。四時皆可成熟。洵農產地也。

山之高。以界於北方之西冕為最。而明山僅及其半。嘗從遇仙橋。直上五里。以登明山之頂。昔人所謂南望澗水。

#### 湖南各縣地理調查筆記

一九七

#### 湖南各縣地理調查筆記

一九八

如匹練縈紆。抱我左右。城中樓閣。卓錫次鱗。龍津一橋。蜿蜒臥虹。歷歷在目。數十百里村墟。哇哇如蠶之劃。近出於履鳥下者信然也。若夫極目東望。則盡於花坡。筆架諸峯。西北蔽於來脈山源。唯正西一線。每當秋夏。落日晴暉。見近境天雷如覆釜。遠則玉屏之范董。如倒飯甑。光輝燦爛。如明鏡照物。亦殊絕矣。其次明山。而踞於平原之上者。則為花山，羅山，花山，則山形硬瘦。石色壁立。青赤爛斑。孤陰四絕。羅山，則土上巨石如虎踞，如獅蹲，如羊觸，如牛眠，小者。如蟾蜍，作躡躡狀。高者如台燈。現空明狀。山頂兜率寺。古木蕭瑟。院宇清閑。饒有餘地。散步四望。山後如崇層巖。山前則遠近江村。繡壤交錯。煙火百餘家。登者適當夜景。夕陽入水。金光四射。閃電明燈。一時煥發。朗人心目。有如神會。山腰有龍井。為官紳禱雨之所。亦如雞公山下之禱雨洞。鄉人每歲遇旱。輒於此致祈禱焉。芷江山水俱優美。而環顧縣城。明山巒翠於北。澗水縈帶西南。龍津橫於河上。景利時於迴瀾。春則北堤楊柳。數里一色。對岸桃李夾澗紛飛。秋夏則黃雲綠疇。遍於四野。冬則峯巒積雪。點綴分明。城中有正樓。每登臨四望。朝霞晚霽。遠山如黛如髻。葱蔚清淑之氣。不可以狀。誠沅水上游。絕無僅有之一都會也。

二，險要 險要如大小關。所以捍衛上游者。大關失。則小關難於支持。得祖山。而大關亦失其險。城北之營盧坡。城南之望城坡。皆於城之安危。有密切關係。四望坡者。值澗水南折之曲。下望榆市。上望羅舊。風帆上下。瞭然在目。前此盜據其上。下擄貨船。捨之而登。易於反掌。又榆市之上曰長壠。中惟一道。兩山挾持十餘里。昔年過此。以多兵沿山搜索而行。至年來居民之避兵匪。或恃洞與山寨。寨之多以東鄉為最。以山勢險絕。其財物皆集於其中。而下寨以事耕耘。其恃強。而擄掠人財者。亦以寨自雄焉。巡行其鄉。見其寨之為破瓦頽垣者。非為匪燒。即為燒匪。

四，交通 至於道路。則皆不修治。即如城區。修治街道。已經一年。就東西南北四街論。不過二分之一。對河之黃甲街。後街。亦闌闌之區。街道不修如故。至鄉村道路。尤為不治。上至便水。下迄懷化。昔為驛路。崩缺荒廢之處。幾不可通行。其由此區至彼區。或由此關至彼關。則路益狹。加以山勢崎嶇。澗水沖洗。亂石高下。草木蓬生。

。似人跡所罕到。疑前路之已窮。計一年來。除蔣冲一一區。以道路不靖。未曾親到。餘皆往復殆遍。會記客夏。由懷化越益陽界。而下坦坪。適得大雨後之二日。田壠化為溪流。山道亦皆崩圯。晨起行三十里。已夕陽西下。又冬日。由六合經協和。碧湧。冷溪。共和。各區。每日行山道中。以地形既高。霧雨凍風。泥石滑滑。而由米貝。以至碧湧涉水十餘次。無一橋渡。行道之難。於此為尤最。其故年來人民苦於水旱兵匪之災。近因第二警備司令陳漢章。嚴清盜匪。整頓團防。居民安集未久。自願室家。尙覺百堵之未作。負擔稅捐。又無餘力以他營。以此見治民衆者。若不生聚教訓。而欲其行一切新政。誠莫莫乎其難哉。可於道路之修治與否。見其概焉矣。

**五，區劃** 全縣現為十九區。今定區制並為九。以北鄉之四維添五合為第九區。地面雖廣。然因山多田少。居民少。益以便水之智字圖。始足二千餘戶。若按舊日歷史上關係。則以環明山之東北。麓士子區之武勝崇溪等團。曾列在北鄉。又冷溪之馬團。懸隔兩河流外。深入黔陽縣境。誠為甌脫之地。宜劃為黔地。而以黔之原神場以北劃為芷地。以易之。以其地。芷民之管有黔田土者。衆多故也。茲並錄。以俟採擇。

**六，氣候** 高山與平原異。登明山之巔。盛夏而晚猶衣棉。城中當一月嚴寒。為數年前所未有。至攝氏零點。又當極熱。始至攝氏九十度。餘皆八十二三度以為常。雨水多於春夏。雪則仲冬始降。迄於仲春。以四圍多山。故夏不過熱。而冬不過冷。冷熱均不及省垣。溫度激變亦少。惜無占候器之實在測算。至於田家占候。則舊誌俱在。

### 湖南各縣地理調查筆記

一九九

### 湖南各縣地理調查筆記

二〇〇

## 黔陽

**一，沿革** 漢置鍾城縣。屬武陵郡。晉曰鍾成縣。義熙中省徙舞陽縣於此。(舞陽即今芷江)仍屬武陵郡。梁置龍標縣。隋屬沅陵郡。後省。唐武德七年。復置龍標縣。屬辰州。貞觀元年屬巫州。天授二年改曰沅州。開元復曰巫州。天寶初改曰潭陽郡。屬乾中道。乾元初。復曰巫州。大曆五年更曰敘州。五代時屬楚。後為蠻所據。宋熙甯間收復。置黔江城至元豐朝。始曰黔陽縣。屬沅州。元屬沅州路總管府。明清並屬辰州府。民國廢府。以縣直隸於省。

**二，縣治** 縣治。居沅水東岸。背倚龍標山。周圍古城。三面臨江。形勢儼成半島。可稱湘黔之門戶。

**三，地形** 東界溆浦。東北界辰谿。東南界武岡。南界綏甯，會同。西界貴州天柱。北界芷江。所佔面積。共一萬二千三百方里。山多田少。其山脈由西南蜿蜒。向東北行。最高者。為羅翁，鐵坡，鄧梁屏山旂山，羅子山等山。又有溆水。來自西北。沅水來自西南。兩水會合於縣城之西。始東南流。後轉向東北。流入辰谿。灘瀾極多。其最著者。如溆水之高溜洞。沅水之獅子灘，溪水灘，鷓鴣灘，黃獅洞等處。皆亂石交錯。時有觸礁沉舟之禍。非急加濬鑿。不足以利交通。

**四，交通** 沅溆兩水雖多灘險。而源流頗長。尙當舟楫之衝。循溆水西北而上。可通芷江。及貴州之銅仁。循沅水西南而上。至托口分為二支。一通貴州之鎮遠。一通靖州，會同。若順流東北而下。可達辰常一帶。然陸路崎嶇。車不能方軌。盡屬肩挑背負。殊感行路之難。即如槐楓。至高山寺一帶。為洪寶經過要道。殺人越貨。時有所聞。商旅視為畏途。近多繞道鐵坡，山木，古界，青界，龍潭等處。

**五，區域** 縣之郡里。明以前無考。洪武中。編為五十八里。永樂間。併為二十二里。清初編為二十一里。康熙初編二十四里。至今猶有上十里，中四里，下十里之稱。前清末葉。以舊有在城坊。及順福原神二鄉。即上十里。除

城區未劃分外。其餘劃爲仁字義字二局。供洪鄉卽中四里。爲信字局。子弟右保太平三鄉卽下十里。劃爲禮字，智字，常字，三局。昔日分爲六局。今則增一城區共七區矣。七區所轄鄉鎮共一百四十二。其戶數多則二千餘戶。少則四十餘戶。而所領面積廣狹懸殊。亟應依照縣組織法。從新劃分。俾利新政。

六，氣候 邑本山地。四山屏蔽。嵐煙瘴氣。甚於夏秋。其氣候與中湘各縣略有差異。夏無酷暑。氣溫稍低。故種植農作物。不宜遲也。

## 麻陽

一，沿革 漢沅陵辰陽二縣地。隸武陵郡。陳天嘉三年。置麻陽戍。唐武德三年。分置麻陽縣。屬辰州。垂拱二年置富州。旋置錦州。大歷四年。又置盧陽縣。五年又析置龍門縣。尋廢。五代時。爲苗蠻所據。宋熙甯初。收復河湟數千里地。五溪苗蠻。悉以內附。唐之故地。復爲中原有。自是分置招諭縣。未幾陷於蠻。六年城錦州。改隸沅州。元屬沅州路總管府。明清並屬辰州府。民國廢府。以縣直隸於省。

二，疆域 東界辰谿。南連芷江。北毗瀘溪鳳凰。西交銅仁。東西廣一百零九里。南北袤五十里。（以直綫計算）面積五千四百五十方里。

其疆域內之都甲。在明以前。分爲三十九里。嗣因屢遭苗患。居民減少。明永樂時。併爲七里。（縣志所載。市都，石渠都，石巷都，四旂都，一都，二都，三都。）清康熙增工里。（縣志所載。永盛都，興德都。）雍正時。又以貴州之玉屏，清溪，鎮遠，施秉四縣之屯戶。田糧人丁。歸併入麻。於是由七里。增爲九里。此外又增四屯。則麻之都鄙以定。乾嘉之間。苗患酷烈。設堡哨之兵以爲守。割絕戶之田以爲屯。則田有軍民之分。而都甲丁糧。又有偏少偏多之弊。於是舉均撥之法。以近縣之市都，四旂都，石巷都，石渠都，爲上四里。而以一二三等都。去縣遠者爲下三里。民國以來。劃分六區。以上四里爲第一二三之三區。下三里。爲第四五六之三區。區下分約。約下分保。全縣共有八十餘保。今遵國府頒發縣政府組織法。第七條之規定。共爲六鎮七十三鄉。此麻陽疆域區劃之大略也。

三，山脈 麻邑山脈。分南北兩幹。南幹自晃縣米公山來。疊城縣南。最大之西晃山。重巖複嶺。奇峯特起。高約三千六百餘丈。爲邑第一大山。遞迤而東。爲三區之齊天山。芷麻界之後山。六區之龍門石，石梯山。橫亘東南。綿延百餘里。爲芷麻天然屏蔽。其支北走。爲縣東南十餘里青紅山，南村山。暨城東岸之湘山。又東北走插入五區境。



爲天河山。包茅山。(唐元和郡縣志。麻邑包茅山。出包茅有刺三脊。今無遺種。而山之得名。於茲不朽)浮石山。

北幹。自貴州梵淨山來。支幹分岐。挾勢東走。分布於縣屬一區。爲陽橋，羅篁，西冲青雲，鎮陽，尖洞各山。又東北走。爲四區之馬皮寨，黃栗坳，椅子坳，老鴉山。再東走。爲五區之武巖，犴老，天堂諸山。六區之大寮，小牛，踏虎諸山。惟六區之雄山。又別自瀘溪，巴刀山。分脈而來。蜿蜒迢遞。岡阜參差。一峯突起。雄據一隅。高約二千丈。邑中諸山。除西晃山外。此爲中天華表。山頂有蓮花院，玉皇閣，閣前有亭。相傳爲明滿太僕朝薦讀書處云。

四，河流 辰水一名錦水，俗呼麻陽河。原出貴州梵淨山上。經省溪銅仁。至施溪司界。爲銅江。下爲辰水。由縣屬文昌閣。東流二十里。至小坡。折南流。至縣西四里許。爲唐錦州故址。(因州治多文石。望之似錦。故又名錦水)繞城東南。折而北流。至白巖坳。復東南流。經輕土坪。舒家村至江口。又東北流至窰里。有西溪河來會。由此河流稍大。東流經高村。過爛泥。至迷河交辰界。東南流三十里入沅水。其間雖多灘瀾險阻。然帆船四季可通。爲黔入湘水路之要衝也。

溪流之大者。爲二三兩區之石橋，石龍，西陂，龔溪四水。石橋溪源。出晃山。流經二區坳壩東源，大馬，姚藍各鄉。至一區南木村。入辰水。長約四十餘里。山泉湧出。水源不竭。沿溪堰壩甚夥。田畝資灌溉。故此區困廩所積。足供全境。閣邑溪流。惟此稱沃壤焉。石龍西陂兩源亦出晃山。一經三區。曹石鄉。至渡明鄉之湖口。入辰水。一經三區齊江鄉之石眼潭。入辰水。長約三十餘里。水量雖較石橋稍小。而源亦不竭。故沿溪田畝。資其分潤者頗多。

龔溪源出晃山之東嶺。東北流。經齊江上下兩鄉境。至江口入辰水。此溪流雖短。而源泉滾滾。不舍晝夜。小築堤防。可資灌溉。

西溪河。一名樂濠溪。源出鳳凰杉木寨。流入麻境石羊哨。經巖門至窰里。與辰水會。其流稍大。可通船筏。鎮筵往來貨物。均資此水之便。故船楫相銜。上下不絕。但至石羊哨以上。水淺灘多。船筏難通。故由下運軍之貨。於此改

#### 湖南各縣地理調查筆記

二〇三

#### 湖南各縣地理調查筆記

二〇四

撥陸運。由篁輸出之品。於此改由水程。故此溪爲麻鳳之通衝。亦卽麻鳳之隘要也。

麻伊溪。源出芷江之後山。北流至濫泥入辰水。兩岸地勢平行。堰壩較少。(大清一統志縣以此名。蓋麻陽故縣置此溪口也。)無甚利焉。

太平溪。源出瀘溪縣界。流入麻境。經桐茶新營兩鄉。至呂家坪。入辰水。兩岸地勢平坦。源泉短乏。難資灌溉之利。

官洞鄉之米砂溪。小坡鄉之密勒溪。巖口官村兩鄉之銅信溪。長梁鄉之長潭溪。長僅十餘里。然有洞泉爲源。水雖小而難竭。故沿溪田畝。資其灌溉者亦不少。

五，古蹟 劍潭。原名官潭。在邑東門外。明知縣朱璣。觀魚於此。得寶劍。因易名。

林綠洞。俗名乾洞。在城西十五里。明末邑人避兵其中。多藏書於此。故又名亞會洞。洞中一水潺湲。晝夜汨汨。雖極乾旱。泉源不竭。洞下田畝。多資灌溉。其內右壁。題有大觀二年九月十九日等字。此雖昔人遊歷所紀。不得與斷碣殘碑。同生慨慕。然備錄之。亦足誌此洞之勝云。

天擊洞。俗名破巖。在城西三十里。頗幽敞不必秉燭。自可翔步。中有石。湍飛溜掛於巖端。石髓滴瀝。積成石柱。高三百餘尺。圍殺其三分之二。疑出良工刻鏤。朵朵作菌莖狀。謂之蓮柱。真奇觀也。

雨珠洞。俗名巖洞。在邑北二十里。洞口有四門。隨意所之。均有蹊徑。洞高百餘丈。中多奇跡。目不暇賞。最著名者。曰石鐘。紐若倒懸。無勞撞擊。溜雨成聲。音響自發。曰仙池。方塘澄碧。波堪鏡人。夷猶俯仰。鬚眉盡綠。曰石龍。蟠泥猶臥。批鱗不驚。曰石筍。稜稜芒角。一色斑斕。曰石城。一手可扳。半壁難越。他如覆頂疑雲。隨空疑雨。或隱或現。莫可端倪。真奇跡也。

風洞。在城北十五里。洞勢軒闊。可任盤桓。內有泉井。最爲清潔。洞口芭蕉。瀉綠。楊柳垂青。夏則涼風拂拂。

冬則熱氣騰騰。亦異境也。

六，氣候 麻邑與長沙分度相差不遠。氣候略同。盛夏高溫升至華氏表九十度。至九十七八度止。隆冬低溫。亦只降至三十二度冰點止。春秋佳日。氣候溫和。好雨知時。禾麥無憂。故每年雨量。不若南粵之時沛滂沱。亦不若北燕之雨澤稀少。雖間有旱澇。亦不過十數年或數十年一遇耳。故物產頗豐。而瘴癘極少。

## 靖縣

一，沿革 秦黔中郡。漢武陵郡鍾成縣地。南北朝宋舞陽縣地。隋龍標縣地。唐敘州朗溪縣南獠地。五代時爲蠻地。稱誠徽二州。宋初爲羈縻州。熙寧九年收復。元豐四年。置誠州。六年置渠陽縣爲州治。元祐二年。爲渠陽軍。三年廢軍爲此名。屬沅州。五年復置誠州。崇寧二年。改靖州。紹興八年。改州治。縣曰永平。元爲靖州路總管府。後降爲州。屬辰州路。明洪武元年。改靖州軍民安撫司。三年。升靖州府。九年降爲州。以州治永平省入。清因之。亦曰靖州。有屬縣三。曰會同，通道，綏寧。民國廢州。而以縣直隸於省。此州治亦改靖縣云。

二，形勢 靖縣據湖南上游。東通寶武。西扼黎平。爲湘黔鎖鑰。

三，疆域 靖縣在省治西南一千二百里。全縣東西廣一百二十里。南北袤一百一十五里。東界綏甯。北界會同。西界貴州錦屏。南界通道。

四，縣治 縣城在渠江之西。周九百一十六丈四尺。計五里零九厘。長方式。近南大半在平地。近北小半在山坡。高至二丈五尺及一丈不等。其厚一丈一尺。渠水襟其東。渠溪繞其西。登高一望。四面衆山環峙。城外有浮橋一座。渠水僅浮橋處。淵深難測。其餘則秋冬水落。褰裳可渡。

全城街石。用青石砌成。既不整齊。復經毀破。又四處多小坡。橫石作級。寬道不過七尺。狹道則五尺而已。南門口。小質頗盛。必側身而行。且街溝壅塞。一經驟雨。卽水滿街衢。歷久不得通過。至四鄉之道。北鄉尙平。南鄉次之。東西兩鄉。十九爲山界。行人每與蜀道崎嶇之嘆。

五，區域 全縣劃爲二十一里。里之下或甲，或屯，或段，各不一致。以東南西北鄉概之。

六，山川 靖邑之山。大約發脈於廣西。亂峯起伏。無甚可觀。以鴻陵山爲最高。冬春之際。冰雪凝結。如玉

立天表。而飛山，香爐山獨奇。特有別緻。飛山。在城西十里。平原突立。三面峻削。鳥道而上。及山之半。復大開拓。田廬宛然。中間復起一峯。峯之上矗立石峯三。如三角形。中峯各建一殿。立諸佛像。僱僧奉香火。中有天然石甬道通焉。但寬不及五尺。兩旁懸崖千尋。一無依附。胆怯者。不敢探視。三殿之下。尚有一大殿。屋約二十餘間。香火最盛。每年陰歷三六九月間。全縣男婦。動輒數千人。絡繹往拜祈福云。殿內有碑。高約八尺。刻七言詩四韻。明時鄧將軍征苗至此所書也。字遒勁。有岳武穆風。山之左有白雲洞。春夏水漲。則瀑布飛流。其右則有蓮花洞。亂石突兀。不知所取義矣。香爐山。距城十五里。不甚高。中有三石駢列。狀若爐。常有雲氣。緣石而上。類似香爐煙紋故名。

水道以渠江爲最大。發源二。一自貴州之黎平九龍寨。東南流。經通道入縣境。一自廣西懷遠之平坦寨。北流經綏甯注通道入縣境。遠城東道土溪舖。北逕會同入沅水。流湍灘多。春夏暴漲。秋冬淤淺。水漲時。可載小艇容一二百斤重量。上可達廣西。下可達黔陽。然迂滯絕少用船者。惟貴州及本境杉木推運。必經此水。不過成最微單排而已。

**七，古蹟** 按州志所載。列古蹟四十五處。如諸葛營。點將台。皆言武侯平蠻至此。僞也。如讀易亭，白鶴井，宋魏了翁。貶靖講學時。作然已泯矣。今之所存而可考者。惟白岩坡，文塔。距城北約五里。白石砌成。巍然矗立。登其頂俯瞰飛山。清乾隆時所建。頗具壯觀。次爲飛山碑。字爲明代鄧子龍所書。筆勢飛舞。近人無有及之者。點將台。亦有一碑豎立。瓦礫草叢中。刊一鶴字。縱四尺有零。但有匠氣。不及鄧字遠甚。次爲梓潼宮之花女墓。出東城。約四里。一小山。高十丈以上。面臨渠江。荆棘雜沓中。土堆僅存。有一殘碑。字跡模糊。曰花女之墓。相傳明時貴州人。具妾色。善詩。誓不嫁。隨其父幸靖死焉。前清考生。有不曉詩者。具酒果赴墓祝之。遂能作詩云。又次古桂。距渠江之東岸。約里許。有渠陽廟。植一桂樹。長三丈餘。大合一抱。作橫臥形。入秋開黃色花。一枝數枚。而香異常。土人不時以紅紙粘其上。敬拜之。不知爲何代物。餘無可紀者。

#### 湖南各縣地理調查筆記

二〇七

#### 湖南各縣地理調查筆記

二〇八

## 會同

**一，沿革** 漢武陵郡鍾成縣地。宋齊爲舞陽縣地。隋爲龍標縣地。唐爲朗溪縣地。五代入於蠻。宋崇甯二年置三江縣。尋更名會同。屬靖州。元明未改。清因之。民國以縣直隸於省。

**二，縣治** 縣城面積狹小。如橢圓形。周圍僅三里許。有三門。曰東門，曰西門，曰南門。城堡雉堞。狹小完整。本年春雨。西南角。兩處崩圮。街道逼仄。攤販橫陳。蓋近年迭受匪軍姚繼虞之害。不敢正式營業。概於店門首擺攤。日陳夜收。恐有不測。卽肩挑而逃。故房屋破爛。瓦礫遍地。去今兩年。始漸謀恢復耳。

城外小河。寬及丈。深數尺。東南兩門。爲下通洪江。上達靖州之要道。砌石爲墩。橫搭橋梁。往來便利。東曰步雲橋。西曰攀龍橋。

城中惟分水街，南正街。稍稱繁盛。餘均爲公所住宅所在地。無城市氣。地窄人稀。合計不滿千家。西門城外有果子山。每屆春期。長林豐草。萬花如錦。城西里許。有玉屏山。平列如屏。山麓清溪環繞。揜映生色。亦畫景也。距西門數十武。有劍湧泉。清冽可飲。爲會邑八景之一。

**三，名勝** 會同八景。卽池蓮呈瑞。呂劍留泉。榴峰聳秀。蓮花洞天。巖屋晴嵐。青陵曉霧。沅江夜月。金龍晚翠是也。更有雪峯，華峯。有前賢魏文靖題詠之詩。手植之桂。而縣治東南三十里之白社山。相傳爲唐李太白。謫夜郎時結社之所。流餘風韻。令人倍增懷古之感。

**四，市鎮** 洪江爲湘西重鎮。漢黔孔道。隸屬會同。其市廛位於老鴉坡麓。三面臨河。東北大河曰沅水。西南小河曰朗江。今稱維溪。亦謂熊溪。舟航所聚。萬貨填充。百工畢集。商賈輻輳。故層樓夏屋。鱗次櫛比。隔江遙望。恍如畫圖。惟街道逼仄。坡陀荦磳。普通街車。不能行駛。現聞民建兩廳。特派專員。勘定洪埠對河之馬羊山一帶。爲

建設洪江之新市場。測量繪圖。令居民照式仿築。如洪武路成。該地又爲汽車路終點。商務當益加繁盛也。

小洪江。在今豐山區。不與渠江通。亦會於洪江。在縣東南。其源有二。一。發源於綏寧。爲蓋溪。一。發於城步。爲黃石河。至蓋溪口合流。至河口入縣境。歷小洪江。會若水。歸雄溪。通小舟。薑，紙，鐵，炭，竹，木，柴薪。於此運送。頗稱便利。

五，氣候 會同僻處西陲。層巒疊障。地勢既高。溫度較各縣稍低。雖盛暑。每日早晚時候。猶可着夾衣。隆冬酷冷。時有降至攝氏零度下三四度不等。每年蒔苗。多在清明以後。城區與廣平。地勢稍平坦。蒔田與收穫。約略相同。惟若水豐山兩區。地多山嶺。較附郭之區。每須遲至九十月之交。良以溫度過低之故也。

會同之廣平。地接黔邊。瘴氣甚重。尤以地靈一帶爲最。該地人民。類多感冒瘴氣。致生疾病。本年秋季。瘟疫流行。人民死亡。已達一萬之多。以若水安懷兩區爲最。

#### 湖南各縣地理調查筆記

二〇九

#### 湖南各縣地理調查筆記

二一〇

## 通道

一，沿革 亦漢鍾成縣地。宋齊爲舞陽縣地。唐爲朗溪縣南獠地。五代入於蠻。宋元豐八年。置羅蒙寨。元祐二年廢。崇寧二年。復置羅蒙縣。尋更名通道縣。屬靖州。元明及清仍因之。民國以縣直隸於省。

二，地勢 北界靖縣。東界綏寧。南界廣西懷遠。東界貴州開泰。幅員廣百一十里。袤三十里。全縣爲三千三百二十五方里。

三，氣候 通道周圍崇山。每旭日常天。朝曦初上。輒見似藍非藍。如霧如煙。繚繞山際者。乃瘴氣也。故每於秋來。人民輒病瘧痢。早晚間。雖盛夏。不甚熱。涼床竹簟。誠不可一朝居也。客籍之人乍來此者。鮮不生病。病而且死者。聞已有縣長三人。典獄科長五六人。

四，名勝 有八景焉。一曰月山產秀。在縣城之西。僅隔盈盈一水。與學宮遙相對峙。二曰飛山應雨。在縣東門外半里許。三曰范領陰晴。在城外對河。四曰羅濛煙雨。即縣城南門外羅濛山。五曰多星樵唱。在縣南十里。六曰江口魚歌。在縣東十里。七曰寶潭鯢浪。在縣東三里。八曰蓉渚鷗棲。在縣東四里。昔時芙蓉夾岸。香風拂水。沁入心脾。昔今無有存者。雄壯崔嵬。有大高山。在縣西南六十里。接於粵西。林木森蔽。山箐瀾漫。其次有佛子嶺。去縣東南約百里。界粵西。渠江發源處也。有月山。在縣城之東。形如月故名。有玉桂山。在城東三里。前人立玄嶽廟於上。時加修葺。今舊仍觀。通人平居之暇。輒登臨於此。以恣遊樂。水則有芙蓉江。在縣南七十里。平瀾淺澗。鷗鷺翔集。臨淵而羨。邈然有江湖之思。有五虎潭。在佛子嶺下。就就逐逐。五石相對。嶽然巖然。狀絕類虎故名。有鑿子江。去縣約百里。俗傳宋元豐間。土人於溪傍得石碑。乃唐將王思齊。率兵征蠻過此。溪石險碍。負石而濟。乃鐫石記其事。

## 綏寧

一，沿革 漢零陵郡都梁。及武陵郡鍾成二縣地。南北朝宋以後爲都梁舞陽二縣地。唐爲武岡縣西境。五代時。蠻置徽州。宋元豐四年。改置蒔竹縣。屬邵州。崇甯五年改置綏甯縣屬武岡軍。明洪武三年。改屬靖州。清因之。民國以縣隸於省。

二，地勢 地勢。爲斜長方形。西南界廣西懷遠縣。西北界會同。西界靖縣與通道。北界武岡黔陽。西南端鈍而高。東北端方而低。故山脈河流之勢。皆自南徂北焉。

三，山脈 山脈爲都龐嶺傍支。迤里入境。結石關里獨岩之奇。成七星菴。峯巒奇峻。更左爲通綏靖綏會綏之界。右行爲半里之銅牆界。爲城綏界之廣伏山。爲靈秀中區之雲霧山。此皆巫水左岸之層峰聳翠也。巫水右岸之山脈。亦自廣伏山度城步而來。爲城綏界之高坪。黃木嶺。爲武綏界之將軍石。天字山。至高坪北行者。爲磨石嶺。爲堡子嶺。橫亘縣境。向之稱上縣下縣者。卽本此天然界綫。由此偏東爲寶鼎山。偏北爲高登。爲錫坡。爲黔會綏三縣界之梁山。更東北爲天台山，猴子嶺。雪風山，中部龍煙山，牛角嶺，七寶山。則其麓也。山多渾厚而雄偉。土性肥沃而質粘。石壁嶙峋。瘠磽不毛者殆有之。惟盤亘叢錯。幾占全面積十分之八。縣治南北各行百里。爲崇山峻嶺。僅餘武陽臨口兩平原。山多田少。不其然乎。

四，河流 河流水低岸高。其利蓋寡。通舟楫者。僅城步流來之巫水。又名黃石河。廣西懷遠流來之西溪水。又名雙江。其他發源縣境者。有東流之武陽河。又名蓼溪。西北流之大沙河，麻塘溪，東山河，洋西河，東溪水。或便於船筏。而亦爲道不遠。無補於交通也。

五，道路 道路極爲崎嶇。水路若雙江，黃石河，武陽河之便。身險水淺。駛載未能常恃陸路之綏武，綏寶，

### 湖南各縣地理調查筆記

二二一

### 湖南各縣地理調查筆記

二二二

綏靖，綏粵，綏洪五幹線。除寶武二線尙堪行旅外。餘屬羊腸鳥道。縣有郵務代辦所二。信櫃三。凡二日可達洪江之件。必經靖局轉遞。五日始可投到。五日可達長沙之件。必經武局轉遞。九日始可投到。甚或遲至半月兼旬。先觀爲快之新聞。吾綏謂之爲歷史矣。此風氣閉塞。凡百落伍之所以然也。

六，氣候 氣候隨地而異。山谷多村野。陰霾之氣獨重。夏秋瘟疫。幾爲例病。益春冬耕樵。縱火草萊。狼煙彌漫。太空爲濁。山高水低。氣流不易調劑。梅雨之來。屢日不止。此疾病死亡之率。所以日增也。

# 鳳凰

一，沿革 (甲) 縣治沿革 縣治在漢爲武陵郡地。隋沅陵郡地。唐初。爲錦州地。高祖武德三年。置坡陽縣。縣地屬之。武后垂拱二年。以麻陽及開山洞地置五縣。其三曰涓陽。卽今縣地。有廢城在鳳凰營坡山西址。宋太宗太平興國七年。置招諭縣。神宗熙寧八年。旋廢。併入麻陽。元置五寨長官司。屬思州安撫司。明因元制。隸保靖宣慰司。永樂三年。設篁子坪長官司。仍屬保靖宣慰司。清康熙三十九年。設鎮筵鎮。四十三年。苗人向化。裁去土司。設通判駐鳳凰營。隸辰州府。四十八年。移駐鎮筵。乾隆五十六年。改營爲廳。升通判爲同知。仍隸辰州府。嘉慶二年。升爲直隸廳同知。民元改廳爲縣。

二，疆域 縣治距湖南省城一千零五十里。東界瀘溪。東北界乾州。北界永綏。西界貴州松桃，銅仁。南界麻陽。東西廣一百二十里。南北袤一百三十里。

三，縣治 縣城在沅江南岸。方有二里有奇。高二丈。開四門。各覆以樓。乾隆五十一年。展筆架城。自西門至北門圍。長二百四十五丈。嘉慶二年。展修西門至北門。二百七十六丈六尺。又建月城。長一百二十丈零四尺。增開新西門一。地勢西南高而東北低。

四，礮卡 前爲防苗計。全縣共設營汛四十九。屯卡九十九。礮五百二十六。哨台九十八。砲台六。石關廂圍礮九。關門二十二。近營汛已廢。礮卡哨台。亦多頽壞。

## 五，名勝

(一) 青龍山 縣東二里。清嘉慶二十二年。建亭於上。名曰迎暉。晨興望之。新翠可挹。

(二) 觀景山 面縣東南。橫互如屏。每年春季。山花野草。燦爛盈眸。實一縣之大觀也。歷來官府。嚴禁樵採。又名官禁山。

## 湖南各縣地理調查筆記

二一三

## 湖南各縣地理調查筆記

二一四

(三) 奇峯 縣東里許。由麓達奇峯寺。茂林夾道。山鳥悅人。

(四) 南華山 縣南里許。高可五里。頂有南華寺。樹木幽密。山徑崎嶇。暮鼓晨鐘。從煙雲而出。

(五) 迴龍山 縣南三十里。上有迴龍菴。內古松二株。蒼蔭蔽日。蓋清季以前物也。

(六) 臥虹橋 縣城東。橋跨沅水。長三十餘丈。風靜水平。清光蕩漾。近則兩岸煙村。遠則千山雲樹。橋上徘徊。風景宜人。

## 六，險要

(一) 大小天星寨山 兩山相連。拔地而起。中岐爲二。險絕相等。四面如削。上廣下歛。形如張蓋然。上有田有水。可以耕鑿。前苗變時。盤踞此處。

(二) 大蠟耳山 縣西六十里。高約十里。萬峯錯雜。備極險阻。清康熙乙丑苗變。踞險於此。小蠟耳山。距大蠟耳山不遠。險阻亦同。

## 七，古蹟

(一) 涓陽廢城 在鳳凰營東南。唐武后垂拱二年置。遺址尤存。

(二) 篁子坪長官司故城 在縣東北七十里。明太祖甲辰元年。置元帥府。永樂三年。改長官。其城有二。一在山巔。一在山麓。今廢。五寨長官司故城。卽今縣城。仍舊址。但改擴寬大耳。

(三) 池河營 縣北四十里。明永樂時建。以控制苗蠻。宣德時裁。廢址尙存。

(四) 甘霖泉 縣東二里。泉從石罅中流出。承以石盃。味甘冽。隨人飲之不竭。

## 八，氣候

全縣暮春猶寒。初夏潮濕之氣。鬱蒸牆壁。服物器用。往往潛生白黴。倉囤發熱。米谷易霉。六月盛夏。始燥熱。入秋猶炎蒸。冬不甚寒。水每不凍。凍亦不堅。雨雪之時。恆聞雷鳴。四季之內。日出則熱。陰雨則冷。此其常也。

# 晃縣

一，沿革 晃縣爲古三苗地。秦屬黔中郡。漢武陵郡。唐置夜郎縣。明設晃州驛。屬沅州衛。清乾隆元年。升沅州爲府。設通判一員。駐涼傘。後改涼傘通判爲晃州通判。隸辰沅道。民國二年改晃縣。十八年四月。移縣政府於龍溪口對門之太陽坪。而直隸於省。

二，疆域 晃縣在湘西極邊。爲湘黔要道。縱一百二十里。橫約四十里。西南北三面。界貴州清溪，玉屏，三穗，省溪，天柱。五縣。東界芷江縣。全縣山脈盤鬱。三區地勢猶高。二區與芷江縣連界之波州。略有平原。又境內曹家溪，龍溪口，涼傘，三處地方。各有貴州甄脫地。約一方里。行政頗感困難耳。

三，區劃 全縣舊分六區。現擬將龍溪口改爲城區。其餘仍爲六區。

四，交通 陸路舊有晃州驛。爲由湘至滇黔驛道。東至芷江縣連界之波州。西至與貴州玉屏縣連界之大漁塘。長四十里。此爲將來汽車之省道。


水道西由大漁塘入境。東由波州出芷江縣。名澧水。由晃縣下三百里可至黔陽縣會沅水。民船週年行駛。其餘溪河。因亂石阻塞。又河道窄小。不能航行。故未列入。

五，氣候 晃縣地勢既高。溫度較各縣亦低。如三區七八月。遇三五日陰雨。非衣棉烤火。不能禦寒。盛暑早晚。亦不能離夾衣。

湖南各縣調查筆記

冊 下

712  
12  
40270  
942  
39202





28849

政

治



# 政治類

## 湘潭



一，行政 湘潭於十七年冬。改縣長公署為縣政府。設縣長堂全縣行政。置秘書一。科長二。科員數人以爲佐治。府以下設公安。財政。建設。(現尙未成立)教育四局。分司其職。府內警丁六十人。爲保衛及差遣之用。其經費除府內警丁由地方供給外。餘由省款開支。年計一萬二千六百九十六元。縣府四局外。又因共匪橫行。順時勢之要求。設縣挨戶團總局於縣城。局設正副主任各一。正主任由縣長兼。不另支薪。正副主任下設事務員五。錄事二。傳令及勤務兵共十一。年支七千三百六十八元。縣屬十七區。各設分局。專任清勦。局設主任一。幹事二。工丁二。年支一千四百十六元。其經費。悉由田賦附加。今年奉令裁撤各區分局。縣中各公法團。以區公所尙未成立。負責無人。遂呈請民廳。各區設區務委員辦公處。以爲過渡。至於各種詳細情形。另表備載。茲不贅述。

二，司法 湘潭自袁氏廢法時。始改縣長兼理司法。迄今因之。於縣政府各科外。設承審員二。專負司法之責。但一切案件。須秉承縣長意旨。方能決定。司法獨立之本旨。已完全消失。現湖南高法院。已派員來縣。擬設分院於湘潭。司法獨立。或可於民國十九年復見之。

三，田賦 (甲)田賦——據本處今年調查。全縣年收正供銀洋十三萬零八百十六元九角五分。田賦特稅每兩六角。年收銀洋二萬二千餘元。地方公益。每兩附加八厘。年收銀洋一萬一千餘元。路股附加。每兩一元零八分。年收銀洋三萬九千餘元。(現已裁撤)自治調查。每兩附加七角。年收銀洋二萬五千餘元。(係臨時附加以本年爲限)團防附加。每兩三元。年收銀洋十萬零八千餘元。券票費。約一萬元。合計爲三十四萬五千八百餘元。

(乙)釐稅——清咸同間。設釐金於縣城。現將釐局改統稅局。年收總數約四十餘萬元。附加路股二成。賑捐一成

### 湖南各縣政治調查筆記

### 湖南各縣政治調查筆記

。年收總數約十二萬元。除該局每年開支五萬三千八百八十元外。共可繳解銀洋四十六萬六千餘元。

至權運局之設。則自光緒中年始。專管縣境食鹽。依本處今年調查所得結果。年可銷鹽九萬六千包。每包徵稅一元五角。年共收銀洋十四萬四千元。教育。慈善。路股。貼邊軍費。附加每包二元八角四分五釐。年共收二十七萬三千一百二十元。地方公益附加。每包三元六角六分。共收三十五萬一千三百六十元。建倉費每包一角。年共收六千六百元。除該局開支每年七千九百餘元外。共可繳解銀洋七十七萬零零一百三十六元。

印花稅。創於民國初年。係指印稅。年收總數。約四萬八千餘元。除該局開支八千一百餘元外。年可解繳約四萬元。

菸酒稅。創於民國初年。亦係指印稅。年收約五萬六千元。教育。築路。各附加一成。年共收約四千餘元。除該局每年開支四萬餘元外。年可解繳約一千二百餘元。

屠硝稅。創於民國初年。係指印稅。年收約三萬二千七百餘元。將稅收全額提百分之十五。解財政廳外。餘作十分攤派。年可收一萬七千餘元。此外契稅。每元四釐。年可收一萬七千餘元。牙帖稅。屠硝稅等。現均由財政局管理。該局每年須開支一萬零八十元以上。各種稅收。除開支外。每年總數爲一百七十二萬一千七百五十六元。

四，警衛 (甲)團防——潭邑團防。在未統一以前。各自爲政。士紳者流。擁槍自衛。聲氣不通。殊失守望相助之義。民十五。黃君良瑜充當團防總局長。深知此病。急謀統一。費盡苦心。始克將紳權屈服。掃除從前積弊。統一指揮。惟時共黨專政。遇事與黃爲難。黃即辭去。徐靖繼之。徐共黨也。受任時。即改團防兵爲農民自衛軍。馬日以後。率槍抵抗官軍。終多潰散爲匪。十六年奉令改團防總局爲挨戶團總局。以趙君子初爲副主任。黃君良瑜爲總隊長。

。年收總數約十二萬元。除該局每年開支五萬三千八百八十元外。共可繳解銀洋四十六萬六千餘元。

將全縣團兵改編十二隊。每隊槍兵六十。迭經整頓。始漸趨軍隊化。而有補助之能力矣。十七年。趙黃兩君辭去。何君寶璜繼任。更施以軍事與政治之訓練。精神較前益振。十八年。湖南清鄉司令部委團務督練員任君恂來縣。會同何副主任。復加整理。並嚴格考試各隊排長。施以訓練。將原有十二隊。改編八隊。每隊槍兵九十。縮減部隊。集中力量。調度自益靈便。最近奉民廳令撥槍兵九十。編為城區保安隊。歸公安局直接指揮。專供城區保衛之用。此湘潭團防大概情形也。

(乙)警察——新清光緒三十三年。由湘潭縣知事任咨送吳剛存等十人。赴省學警察。回縣開設警察學堂。招生六十名。畢業後。設立湘潭警務分防三處。旋因風氣未開停辦。宣統元年四月。開辦警察。名稱爲湘潭巡警總局。局內分設四科。遷城內。並附設保安隊及消防隊。將原有四區改爲四署。民三年十月。改警務公所爲縣警務公所。仍署改爲四分所。民六年。將警務所改爲湘潭警務廳。將四分所改爲四署。並分設兩分所。民十一年改廳爲局。局內組織仍舊制。局外設兩署。一特派所。兩分駐所。裁撤城內第三分駐所。民十五年。遵政府制度。將警察局改爲公安局。局內組織。仍舊制。行政。司法。衛生。消防。保安。四科。督察處。消防隊。保安隊。局外組織仍兩署。一特派所。兩分駐所。民十八年九月。民政廳改爲縣公安局。局內組織將四科。改爲三課。仍設督察處。消防隊。並附設第一公安局。將二署特派所。改爲三分所。隸屬第一公安局。以上所述。係湘潭歷年辦理警察之沿革情形也。

五、人口 湘潭人民。素稱繁庶。縣誌載明洪武初。計男女人數凡二萬零五十三口。前清康熙初。存丁僅三千一百九十六口。至嘉慶廿一年湘潭人口。三十九萬九千三百。至光緒十三年。保甲計戶口男女凡八十一萬七千六百零七口。民二年。選舉調查冊。男女凡九十七萬四千八百餘口。惟當時士紳者流。欲獲得選舉權利。大都以少報多。以言戶籍。實不可靠。民十年舉辦清鄉聯結計男女百零七萬餘口。本年奉令七月十五日。全省舉行戶口調查。我邑各機關團

#### 湖南各縣政治調查筆記

三

#### 湖南各縣政治調查筆記

四

體學校一致動員。實際參加調查工作。計統計結果。普通戶口。男五十七萬三千零五十一口。女四十七萬九千一百八十四口。船戶戶口。男二千九百三十四口。女八百二十一。公共處所。男四千八百一十九口。女九百五十五口。寺廟戶口。男二百九十五口。女九十口。外國人寄居戶口。男二口。女二口。合以上各項計之全縣共男女一百零六萬二千一百四十九口。實從前未有此真確之統計也。

## 益陽

一，行政 益邑號稱文明之地。惜民元以來。歷任縣長。多存五日京兆之心。又迭苦兵役。對於教育。實業。道路。水利。公益慈善諸端。莫由進展。惟團防一項。組織合法。訓練有方。四境人民。不恃防軍。皆能安居樂業。此外救濟事業。則有救濟院。成績頗著。孤兒所。收容孤兒百餘名。教育尙屬得法。育嬰。施藥。貸款三所。依次成立。近復提議。擴充經費。添設養老。殘廢二所。完成善舉云。

二，人口 益陽人口。號稱八十三萬。雖經選舉清鄉。二次清查。均無精確之統計。此次調查結果。共計男女七十九萬八千五百一十九人。（按益陽鄉土志載全縣人民皆漢族）

三，賦稅 益邑常明季。兵戎擾攘。賦稅繁重。民多逃亡。清康熙間。懇復田地。山塘。縣令江成詳請巡撫王公。照下田減則科糧。而賦始輕。雍正。乾隆間。額外開墾。悉照此則。惟漕納糧米。佃民不勝其苦。經巡撫趙恭毅公。親至益邑。徵服代納。洞悉情形。掃除更張。又以編冊訛舛。皆由胥吏苛索。每里編爲十區。卽於區內。擇人謹司過解。民感其德。爲立福星祠。至道光間。流弊復滋。見釐收分。見合收升。正餉耗費。每兩增至五錢。南折增至七錢。並有漕口等陋規。浮收愈多。則正稅反墜。咸豐六年。巡撫略公。因邑人唐晉等之請。檄飭革除諸弊。明定章程。米皆折銀。觀市價爲低昂。各鄉設局派紳稽查。而積弊悉祛。課期無誤矣。民國改元後。益陽田賦稅率。將前清漕米南折大餉均更名曰田賦。分民屯長衛數種。並改征正銀。關於民賦者。每正銀一兩。折征省平銀二兩四錢。關於屯賦者。每正銀一兩。折省平銀一兩六錢。每銀一兩。照市價折成銅元若干完納。至民四年。由部頒定章程。將省銀。改徵光洋。如民賦應完正銀一兩者。申洋三元六角。屯賦應完納正銀一兩者。申洋二元四角。民賦係分原減劑更數種。原糧每担。完正銀七錢五分五厘零五絲三忽。減糧每石完正銀一兩二錢八分六釐五毫七絲。荆糧每石完正銀一兩一錢七分五釐七毫

### 湖南各縣政治調查筆記

五

### 湖南各縣政治調查筆記

六

一絲。更糧每石完正銀七錢五分四釐二毫三絲一忽。屯賦糧每石完正銀五錢一分五釐六毫八絲。長衛糧。每石完正銀四錢四分四釐一毫。長衛減糧。每石減糧完正銀一兩一錢七分八釐四毫六絲三忽。計民糧。三萬三千二百八十九石四斗三升八合八勺一抄。屯糧一千四百零三石八斗六升。合計全縣民屯糧共三萬四千六百九十三石二斗九升八合八勺一抄。全縣額徵民賦正銀二萬四千一百五十七兩九錢五分七釐。照每兩徵正銀省平銀二兩四錢共徵銀五萬七千九百七十九兩零九分六釐八毫。又以每兩省平銀折徵洋。一元五角。合民賦正餉銀一兩。徵收銀洋。三元六角。共徵洋八萬六千九百六十八元六角四錢二釐五毫。屯賦正銀。一千八百零八兩三錢二分三釐。每兩徵收銀洋二元四角。共徵銀。四千三百三十九元一角七分五釐二毫。合計共徵銀洋九萬一千三百零七元八角二分零四毫。又徵收雜稅數項額徵漁銀。二十五兩五錢八分九釐。額徵湖課銀三十八兩七錢五分二釐。額徵地課銀一十七兩六錢。均照一元六角折洋。額徵更民賦銀。三十一兩一錢七分一釐。其徵解法。與民屯賦同。至牙稅捐均無定額。儘徵儘解。尙待查明。其餘各項稅收。均詳載財政調查表內。茲不多敘。

## 湘鄉

一，財政 (甲) 田賦——湘鄉田畝。據糧冊推算。共為七十萬零二千八百六十七畝九分零八毫。每畝原課銀五分九釐五毫。全縣合計正銀。四萬一千八百二十兩零六錢四分零五毫八絲。每正銀一兩。折收銀元三元六角。共為銀十五萬零五百五十四元三角零六釐。又上年內。團防附加。每正銀一兩。附加二元。教育附加如正銀一兩。附加九角。地方自治經費。每兩附加八角。(作為縣黨部縣教育會地方自治團體及各學委員會等之津貼或開支) 綜計人民。完納田賦。每正銀一兩合各種附加計算。共需洋七元三角。

(乙) 契稅——湘鄉契稅。原係四分。地方附加一分。作為地方自治及各項開支。自十八年三月。舉辦各項調查。除將原有之一分附加。列作調查經費外。以呈准再加一分以資補助。嗣值縣自治籌備分處奉令成立。以經費無着。復就契稅加重一分。計附加共已三分。現在人民。持契投稅。合正附計算。共需銀七分。每年收入總額。約在萬元以上。

(丙) 屠宰稅——屠宰一項。每月比額為七百元。其徵稅定率。為牛一頭收稅洋一元。豬一頭收稅洋四角。

(丁) 牙稅——湘鄉境內。無大商埠。故牙稅至為簡單。僅有領戊等帖者七家。每家年納稅十元。領丁等帖者一家年納稅二十元。

(戊) 雜課——雜課計分四項。一，屯餉。年徵銀二百五十五元二角六分八釐。二，竹山稅。徵銀三十五元七角三分八釐。三，舖地餉銀。年徵五十五元九角三分四釐。四，商稅銀。年徵四十九元三角五分八釐。以上四項。共徵銀。四百零六元一角九分八釐。

按以上。均係就省地各項稅收。列舉大略。茲再將國稅各情。附誌如次

(己) 鹽稅——縣境計有兩權運分局。一設縣治。為東南區。一設澧水為西北區。東南區。年銷鹽三千餘石。西北

### 湖南各縣政治調查筆記

七

### 湖南各縣政治調查筆記

八

區。上年銷鹽。三千二百石。每石徵稅洋一元五角。軍費一元五角。教育費八角。公路捐一角。善慈捐四分。附稅三元六角六分。建塔費一角。貼邊費。四角零五釐。加餘稅。則照牌價徵收之。

(庚) 印花——本縣稅花。為包辦承銷制。縣局之外。設有常壺分所。中里分所。潭市分所三處。經費年額。為二千四百元。年收稅額。為一萬八千元。年解稅額為一萬五千六百元。

(辛) 菸酒——本縣菸酒事務局。於縣之舊有上中首三里。各設有一經徵所。其稅款名目。為菸酒稅。及菸酒牌照稅兩項。菸酒稅。年定比額一萬四千三百七十六元。(上年因災禁菸釀月祇徵洋三百元) 牌照稅。分春夏秋冬四季徵收。每季約洋百五十元。其年支經費。則照比額坐支二成。

一，團防——縣原有挨戶團。十一隊。自上年十月一日。經第一次縣行政會議。決議減編為五隊。每隊團兵九十名。槍九十枝。均是新式之漢造品。子彈配發二十排。合全縣團兵。計四百五十名。均係一兵一槍。其保障地方治安力量。尚屬充實。近年境內絕無匪來相侵擾。間或發現搶擄等事。然得團防之偵察敏捷。乃不旋踵。即經破獲。夫以湘鄉地域之廣。人口之繁。承茲頻年喪亂之餘。鄰境均不免伏莽之患。而此獨能以一片淨土稱者。未始非得助於團防辦理認真。足以保障治安也。

二，警察——縣舊設有警察所一。組織不甚完備。自上年十月改組公安局後。力求整理。一切規模。始已粗備。計有巡警五十名。槍三十枝。子彈三百排。縣治各街口。均已敷設崗警。成績尚有可觀。此外縣府。亦有政警六十人。槍五十四枝。子彈二千餘發。專司拱衛縣治。及傳送公文。偵緝案件之用。

## 安化

一，財政 安化財政。大宗進款爲田賦。其次則爲雜稅。又其次則爲茶稅。然財政能否舒暢。恆視年歲爲轉移。年歲豐則收入較旺。財政亦不致重感困難。否則。無謂之糾紛。及各種棘手之事。到處叢生。故凡關於地稅項下。開支之機關。概由田賦附加而來。雜稅。茶稅。僅可補助團款及教育經費。近年秋收歉薄。地方各機關。莫不困難達於極點。現地方稅項下短欠者。已達二萬元以上。不知將來如何設法彌補也。

## 臨湘

一，財政 財政關於國稅者。惟菸酒。印花。權運三項。收入有限。印花由岳陽局分包。每元印花照額價高二角。各機關因造報冊。不能不忍痛購買。商貨未見貼印花。想係由商人每月派費若干而已。省稅有捐統稅屠宰稅契稅等。每月收入甚微。以田賦爲大宗。額收五萬二千餘元。實收約三萬餘元。地方稅多在田賦附加。在前清田賦。分起運，存留，漕糧，南糧等項。滿清中葉。糧皆折銀。共徵銀一萬二千九百餘兩。此邑本岳州府屬。宋明以來。分兵駐守。劃田使耕。故屯田最多。有所謂岳州衛。黃州衛。武州衛。其餘謂之民田。反正以後。遂分岳，黃，武，民四種米。民米一石折銀與各縣正銀一兩齊價。岳，武，黃三項。所完之銀。則較民米約三分之一強。在前清錢糧歸科房專管。世襲相沿。弊竇叢生。有謂鬼名冊。卽其人已死。而糧或已移轉。或分屬子孫。冊內之米已分若干戶。而冊名則一。其分名惟科房得知。故又謂之袖冊。反正後。由政府直接徵收。科房所有鬼名袖冊仍把持未交。現在分區設櫃。徵收員由區公舉。催徵錢糧。但多請先日之科役。或雇久於供職錢糧者。此項鬼名冊。均視爲祕籍。在民仍須照徵。而公則毫無所得。盡歸中飽。且賦欠亦多。開歷年積累三萬餘元。田賦之紊亂。當以臨湘爲最。至整理之方。固以測量爲一善政。然目前亦宜謀一補救之法也。

## 邵陽

一，財政 全縣田賦。正銀三萬一千餘兩。教育每兩附加六元。地方每兩附加一元五角。自治調查每兩附加六角。計正銀每兩附加千元零六角。人民負擔不爲不重。團防除田賦附加外。尙有北鄉資江流域之塘口地方。設立船捐徵收卡一所。向往來船隻徵稅。每船稅洋。二元。一元。五角不等。平淡之月。收入尙有二千餘元之譜。此亦可以大資挹注也。

一二，警衛 清時寶慶爲戰爭之地。吳三桂之亂。苗獠竊發。其防守之方。統之以一協二營。分守各縣各鄉者。則有汛哨。其瞭望煙墩通聲者。則有塘。其分轄鄉村苗獠者。則有府佐分州巡檢。其助官兵防守者。則有堡。其稽查盜賊扼制要害者。則有關隘塘汛。以通聲息於鄰近各縣。迨後防務廢弛。各鄉團防。時辦時停。去年始有全縣團防之組織。本年秋季。復加以點驗。編遣爲十四隊。每隊有槍九十五桿。又分三排。排槍三十枝。以一隊駐縣城。餘分駐四鄉。其在邊境多山形勢重要之地。或駐一隊。或二排。他如附城平沃之區。或一排二排不等。如當地紳董得人。隊長產自本地者。因有身家之念。辦理尙稱認真。地方賴以安堵。若隊長產自異地者。論其情形。頗似軍隊。而內容極腐敗。更有假團防之名以肆恣睢者。如張匪義卿。率槍八十桿。焚燒桃花坪一百餘舖之役。當時。其地團防。亦有槍六十枝。加以六都寨之援兵。儘可扼要抵禦。不料未鳴一槍。望風先遁。幸六都寨之團防開槍。匪始驚走。不然桃花坪全鎮。盡成焦土矣。

二三，慈善事業 城區有體仁堂。田租一千零碩。爲施棺材。膏藥。及附近渡船等費。育嬰堂一。田租二千六百碩。孤兒院一所。由華洋籌賑會。撥洋三千元。爲開辦費。現由趙紳信侯。負責維持。小補堂孤兒院一。佛教慈兒院一。幼幼工場一。慈幼工場一。其款均由殷實紳商捐助。貧民工藝廠一。縣款開辦。府義倉一。田租百餘碩。歸五屬聯

### 湖南各縣政治調查筆記

一一

### 湖南各縣政治調查筆記

一二

合中學校收管。縣義倉一。田租三百碩。各鄉慈善團體。有永久性者極少。如積穀會之類。多被共黨暴徒所虧耗。現尙存者。寥若星辰矣。

# 新化

一，財政 財政為庶政之母。舉凡應興應革事。悉視財政為依歸。新化財政。固以連年災變。致形奇絀。要亦主持度支者。不事整理有以致之。查新邑田賦。年可收洋四萬二千二十九元。契稅。牙稅。屠硝稅。工本券費等。年可入洋一萬六千六百九十九元零。此係省稅。而地方款項。僅田賦舊欠附加。錫捐。土產出口捐。田租鹽斤附捐等。年可入洋四萬八千元有奇。縣指委會。教育會等機關。支地方款者。須洋一十三萬五千餘元。收支元抵。全年已不敷洋九萬七千零四十元。團防經費。尙未計及。此新邑地方稅。收支概略。由此亦可知新邑財政之竭蹶。已達極點。而人民負擔。亦未見輕。是在主持財政者。能得其人。實心整理。或可由奇絀而漸趨豐裕也。

二，團防 新化團局。創辦於民國四年。是時縣設團防總局於縣府右側。(即今之總局址)各鎮鄉則分辦保衛團。採民兵制。如是者辦理近十年。成績粗著。迨革命軍興。奉令設置鎮鄉分團局。以團總兼局長。增購槍枝。招募團兵。以實兵力。而前之保衛隊。仍舊存在。民十六年。暴徒方石波。周廷舉等。專橫恣肆。藉名統一。撤消分團局。及原設之保衛隊。將各鎮鄉所有槍枝。悉數繳收團防總局。為實施屠殺之準備。馬日劇共。總局隊長陳楚佐。以響應升任總局局長。但後來跋扈飛揚。任意操縱。視團防為私有。邑人號為新化王。民十七年。廖湘芸。率部來新。陳楚佐野心勃發。冀圖擴充。襲攻廖部。卒至戰敗身死。損失極鉅。幸經清鄉委員會。從事整頓。補充槍枝。並推選何國英為總局長。始復原狀。旋奉令改團防局為挨戶團。就原有團兵。改為十五隊。分駐各團。以在任縣長兼正主任。仍以何國英為副主任。十八年八月。復奉令縮編為十隊。撤消分團局。新邑團政始克統一焉。

當團防創辦之初。總局有團兵三百餘人。步槍二百餘枝。惟多廢爛。各鎮鄉除大同永固兩鎮鄉以有特殊情形(匪患)各備步槍數十枝外。其餘均無槍枝。後因各鎮鄉為防匪自衛計。添購槍枝。加之收買各軍遺脫者。全縣團鎗遂增至六

## 湖南各縣政治調查筆記

一三

## 湖南各縣政治調查筆記

一四

百餘枝。團兵亦加達六百餘人。迨前年。又增團兵為九百名。復添鎗數百桿。以符編制。但鎗械一項。係各團私有。並非總局所購發者。

自何國英就副主任以來。對於團兵之訓練。與紀律。竭力講求。以期兵不虛設。並製定。團值星規則十條。公布各隊。嚴令施行。以故各種操演。尙稱純熟。紀律亦頗嚴整。

至言團防經費。則為新邑地方項下。支出最大者。查全縣每年總數。達十四萬二千有奇。悉出於田賦附加。各分局之款。既不由總局發給。復不在財局支領。任其隨意徵加。毫無定率。或二三元。或六七十元。以致每兩田賦。附加至十五六元之譜。人民負擔。亦云重矣。

二，警察 新化全縣。有警察一所。所址在縣城西正街。就原有之武廟改建者。房屋簡陋。牆垣傾圮。偶像環列。廟祝雜處。殊礙觀瞻。而該所組織。又極簡單。外勤既無崗位。內勤亦事敷衍。經費過少。辦理實難。查新邑警所經費。除由縣財政局。在地方項下。月支八十元外。他無的款。可資挹注。而此八十元之數。月支清道夫洋廿元。除六十元。全所員警餉項。暨一切開支。悉其在內。現所內一級巡士三名。月餉各三元五角。巡士七名。月餉三元。饜殮莫給。事畜更難。稍有能者。皆不願充當。元素不良。無可諱飾。雖經各任所長。請加經費。擴充警察。每以所長。咸屬外籍。不能實施其計劃。故凡任新邑警察所長者。咸存五日京兆之心。在新九所。所長三易焉。新邑警政之亟待整理。實有朝難待夕之勢。茲欲從事整理。必先增加經費。經費之來源。在抽收房租。以縣商會月捐比例。列縣城舖戶。為甲乙丙丁戊五等。以縣城各業舖戶。五百戶計算。每月可得二百七十元之譜。合原有地方費八十元。則有三百五十元矣。經費既裕。則自能督促改良。



## 城步

一，賦稅 城步分爲上五鄉。（蘭蓉。蓬瀛。扶城。咸宜。橫嶺。）中二鄉。（巫清赤水城區在上巫清鄉）下六鄉。（碧雲。安仁。露潤。鳳翔。廷青。咸溪）三區。上五鄉。係舊五洞苗地。除原徵洞米八十四石。田米升科無正銀。地方負擔。均係按各鄉肥瘠支配捐派。中二鄉。田賦正銀六百九十兩。下六鄉。田賦正銀一千八百八十四兩。地方經費賦銀附加。（財政調查表已別詳列）至田賦起米。下六鄉。每畝上田。三升八合。中田二升八合。下田一升八合。中二鄉。每畝上田二升。中田一升二合。下田八合。除上中下三則外。又有山則。水則二種。糴米尤輕。且多無米。下六鄉三則。中二鄉五則。各占田若干。均無舊冊可稽。至米起銀則。中二。下六各鄉。同一零一四三七五。均無區別。每年總合。省稅國稅。地方稅。（地方稅即縣款包括各捐派款項在內）三項負擔。上五。中二。各鄉。每人平均約在三角以上。無輕重之分。下六鄉。較上五。中二。又在一倍以上。查照徵稅原則。無不以財產爲標準。下六鄉。田畝多。殷實多。負擔亦自重也。

一，警衛 舊有習慣。警衛之可紀者。惟赤水鄉。大竹坪之萬人款。查該款約之起原。爲該處人民自衛性質。每年由各垸首。張貼條規。鳴鑼示警。條規所載。關於禁令者。爲牲畜踐食園地禾苗。及其他不正行爲。關於共防者。如有外盜牽竊強擄。共同防禦抵制。以免不測。歷年各垸所貼條規。亦不一致。惟不出上列兩大範圍。久之成慣例。一聞鑼鳴。萬人立集。並皆壯丁。能禦捍匪。烏鎗梭標。常奏殊績。亦領導之有方也。民十以後。款約漸壞。其故因受調外鄉勦匪。（蘭谷鄉與武岡界）功無賞。死無恤款。信仰失。無人遵守。殊可惜也。至於挨戶團。僅有鎗兵三隊。分爲六排。勦禦土匪。素著功效。祇以城步。界於四鄰多匪之區。匪之來出無常。兵之分配有限。顧此失彼。實難周到。各守望隊。僅具虛名。故匪害。時有發生。亦地勢使然也。

### 湖南各縣政治調查筆記

一五

### 湖南各縣政治調查筆記

一六

挨戶團常備隊。餉糈微薄。復極艱難。副主任。各隊長。月支十五元。排長三元。隊兵月支五元。不敷生活。整理警衛。亦當注意及之。

## 衡陽

一，賦稅 錢糧六萬一千五百六十九兩。每兩正供納銀。三元六角。附加銀六元四角九分。（團款附加三元四角。地方政費一元七角。學款八角。自治調查四角六分。其他水利植桐一角三分。）合之券費。共六十四萬七千五百八十元。又團款經理處。每兩附加二元九角五分。年可收洋十九萬零元。

## 衡山

一，稅賦 衡山賦稅。在明名課程歲額開辦。並帶管課稅局。河泊所諸事。清分南漕正餉屯米漁糧等項。現南漕正餉。併改正銀。屯米分衡衡。長衡。茶衡。考其緣起。明時行寓兵制。三衛地丁。耕食其田。不納賦稅。有警則出丁作戰。即古屯田法。清初改徵兵制。一例升科。各衛徵冊。仍名屯糧。戶口稱衛籍。其田多花插民糧田間。山邑完納。前鄉紳包徵包解。不肖者。因緣為姦。弊端百出。花戶不堪其苦。邑紳曠學淳白富不省。訴諸朝。始得直。致歸邑徵。並確定糧價。每畝制錢一百八十四文。邑人稱便。城設總櫃。離城太遠者。草市。白果。楊柳橋。各設分櫃。附近花戶。得省勞費。民糧不能過區。故亡匿少。屯糧不限區界。俗名滿天飛。亡匿實多。頗難究詰。亦當所宜注意也。

# 耒陽

一，吏治 民元歐陽商署耒。革除胥役積弊。改用法警。滿清時之每日三吹三打。亦從此宣告死刑。是年成立縣議會。議員雖經票選。究非民意。

民二年。設共和。國民黨。本為研究君主。民主。政體。以何者。適存於中國。詎料置此不顧。強干縣政。知事垂拱而已。於是兩黨之外。復有民康社。民新社。各樹旗幟。意見紛歧。流毒至今未息。

民三年。李耀東任。改行政廳。分民政，教育，財政三科。設稅契主任。司法警察改為小隊。凡地方機關經費。均由縣議參兩會核議。地方自治。從此萌芽。財產保管處。曾列有城鄉鎮自治經費。惜自治團體。未告成耳。

民四年。省民政廳駐衡陽。縣組織法院。耒陽為第二。時雖過渡。而民困從此生焉。

民五年。地方有人辦理拍賣營產。倡毀城牆。清釐財政。以致構訟連年。莫知誰是。

民七年。知事劉鍾衡改小隊為警備隊。創辦自治所。

民十一年。議會復興。凡關於地方事件。必經議會議決。交知事執行。農工商各會。同時並立。

民十二年。知事陳樹森。於各區立保。改各區董為保董。立保之利未見。而滋害多端。或假辦團為名。妄加田賦。或依官吏作勢。魚肉鄉民。流弊至今未易除也。

民十六年。歐陽谷任。組織縣挨戶團總局。

民十七年。縣長河清。清鄉劇共。設清鄉委員會。改區為鎮。保董之下。設甲長，牌長。鎮團之下設鄉團。是年夏間。規定縣城新修商店。互讓街道。寬二丈四尺。現在街衢寂步。空氣極佳。

民十八年。縣長閻國鈞。撤消鄉團。設守望隊。張翰儀任。撤消鎮團。改為鎮董。編練團兵為縣常備隊。由縣挨戶

## 湖南各縣政治調查筆記

一九

## 湖南各縣政治調查筆記

二〇

團局直接指揮。冬間拆城牆。修城馬路。以工代賑。

二，財政 耒陽昔稱富庶之區。金融活潑。自民十一年。地方機關林立。田賦附加。超過正供數倍。外加鄉團團款。及軍事借款。地方財力。羅掘已疲。民十二年。劉兆由。奉委到縣。借款洋五萬。豪劣勾結。脅迫敲詐。恨激民隨。十六，十七兩年。被共匪集中現金。行使勞工證券。公私財力。掃地而空。幸經請免田賦。民力稍舒。地方支用。由財產保管處。抵借挪移。整理一切。勉強敷衍。自保管處。改為財政局。收入頗旺。地方殘破之局。亦次第從事建設。希望各秉公心。掬誠相見。則生財有道。泉府自不匱矣。他如粵鹽，菸酒，屠宰，印花，從前收益甚旺。當共匪禍未之後。人民自給不贍。商場不能營業。承辦人員。比較虧短。自係實情。現在四鄉安謐。商業漸次發展。各項稅收。自當有起色也。

三，警察 民元年。設警務公所。警務長。南北戰爭時停辦。嗣由湖南全省警務處。委吳子劍來耒。恢復警察。改警務公所為警察所。警務長為所長。並於四鄉設警察分所。經費就地籌給。民十七以前。各鄉警察分所。均經先後裁撤。僅存縣警察所。經費時虞不給。長警餉項。較各機關為低廉。其任務自不無放棄處。民十八。改警察所為公安局。增警額四五十名。始設崗位。其經費由省縣分担。酌加薪餉。長警亦略見精神。就此加以訓練。可期改良進步也。

四，監獄 耒陽有第一第二兩監。自共匪禍未。第一監完全被焚。第二監。亦殘破不堪。圉圉空虛。疑為盛世。迨後清鄉劇共。犯人無囚禁處。始將第二監修整。狹隘異常。年餘以來。犯人擁擠。狀至可憐。經陳管獄員耀焜與地方設法。修造第一監。現在管理衛生。均頗適宜。惟教授工藝。尚難完善。

五，團防 團防近來編練為縣常備隊。分駐四鄉要地。漸就軌道。

## 常寧

一，賦稅 全縣通共民賦屯賦額徵銀一萬三千二百十八兩有奇。民國九年。改糧賦房爲徵收處。以花戶名與糧戶本名不同。難於查考。疲糧日多。民十七年冬。設立財政局。財政號稱統一。而糧疲如故。每年徵獲銀兩。尙不足一萬三千之數。益以頻年政費浩繁。地方附加。恆超過正供四五倍。人民苦於供給。完納田賦者。極不踴躍。甚至開徵數月。尙無一人輸將者。若不設法整理。行見糧戶日疲。催科無法。賦稅前途。將不堪設想矣。

二，鹽法 宋時湖南例食淮鹽。元至正間。衡永寶三府。皆食淮鹽。至正末。因僞漢陳友諒。竊踞武昌。淮揚鹽艘不通。三府始用粵鹽。明代時淮時粵。因時制宜。總以便民爲本。清初。御史胡文學疏稱。三府之民。苦粵東鹽貴多沙。又隔山嶺。爲害無窮。不若仍食淮鹽。商民兩便。從之。乾隆二年。清查引地案內。有淮鹽不能接濟。得以兼食粵鹽之語。嘉慶二十一年。戶部咨准行銷淮引。定額常甯縣。二千三百六十三引。道光十八九年。淮引銷滯。責重衡郡。嚴緝粵私。民情苦之。常甯知縣仰棻作衡鹽議二篇。上各大憲。極陳利弊。大意以衡郡仍食粵鹽爲便云。民國以來。淮粵兼銷。論其數量。粵多於淮。一般勞動家及小商人。籌得十元以上資金。卽赴粵東挑運。覓取微利。恆絡繹不絕於途。

### 湖南各縣政治調查筆記

二一

### 湖南各縣政治調查筆記

二二

## 安仁

一，賦稅 田賦太重。據城區。汪姓譜載。陳友諒割踞武昌時。守提安仁三年田賦。誤作一年收入。由是率以爲常。茶陵賦重。亦坐此弊。查安田一畝。普通八升四合。甚至九升一斗不等。民苦輸將。勢難掃納。滿清時代。以專制淫威。每年徵收。僅七成上下。今猶是也。邑紳周祖瑜。李修于。曾於乾隆年間。赴部呈免荒糧。一千三百餘石。實因水擁沙塞。逃亡死絕。無人負擔。親屬難受拖累。光緒末年。譚解元銘三。以安茶賦重。託譚畏公轉請譚文勤公具奏。不果行。民國紀元。復調齊七十五縣田賦。列表呈請。未荷減輕。今年區務總辦公所。劉鍾祥等。又復列表比較。呈請省政府。財政廳減核。奉批須俟擬具清丈具體辦法。再行核辦。民貧而困。實原於此。亟宜實行測量。與全省昭示平均。庶可年清年款。上下不致交困。至田賦附加。超過正供數倍。匪風未靖。建設事繁。凋敝餘生。益難負荷。尤應設法。以蘇積困也。

# 東安

東安行政。在縣者。為縣政府。教育局。挨戶團總局。財政局。警察所。在各區者。則有各區事務所。區教育委員會。在各段者。則為各段段董。事務所。隸屬於挨戶團總局。區教育會。屬於教育局。段董則直屬縣政府。此外尚有鄉糧徵收分處。則屬於財政局。南應鄉。警察分所。則隸屬於縣警察所。茲將全縣行政情形。分條述之。

(一)團防 團防總局。自民國七年。即行成立。其時因護法軍興。張敬堯入湘。湘桂聯軍。敗退邊境。東安遂為南北衝衝地。以南應區之蘆洪市為鴻溝。北軍駐於三水區之花橋。桂軍則駐於縣城及白牙市一帶。土匪乘雙方隔閡之際。橫行無忌。縣中人士。乃呈請湘南政府成立團防總局。並撥毛瑟槍百餘支。編團兵為三隊。名曰游擊隊。各區有警。則開往游擊。成立數月。頗著成效。迨北軍敗退。總局以全縣範圍太廣。匪勢仍猖獗。乃飭令各段。設立壯丁團。仿古時保甲自衛之法。並設立壯丁團事務所。以董其事。所內設常備兵十人至三四十人不等。復責成各段段董。購置槍枝。一時互相興起。不一月內。成立壯丁團事務所百餘處。總計購槍千餘枝。不過此項槍枝。多係手工製造。因當時永州土匪。因匪風吃緊。槍枝難購。曾呈請設立造槍廠於零陵縣城。除少數殷實。購置真正五響槍枝外。其餘均購自是廠。數月之間。全縣匪風。得以平息。不得謂非壯丁團力也。

壯丁團成立既久。所需費用。亦甚浩繁。且民間常因抽收捐款。發生爭訟。縣署及總局感此困難。復見境內稍靜。乃將壯丁團取消。每區設一團防分局。每局限定團兵五十名。責令一兵一槍。所用槍枝。以湖北五響。及各國所造者為限。不許再用單響槍。經費則由總局由田賦附加項下開支。局長由各區士紳投票選舉。呈請縣府委任。行之數年。尙無窒礙。惟因各自為政。團兵毫無訓練。如遇匪警。不能調集抵禦。且各局常兼理民刑訴訟。總局命令。多不奉行。致有尾大不掉之弊。故民間有稱八區局長。為八路諸侯之徽號。其勢誠可想而知矣。

## 湖南各縣政治調查筆記

二三

## 湖南各縣政治調查筆記

二四

民十七年。清鄉督辦署。遴委督察員。分馳各縣。大舉清鄉。縮編各區團防為隊。共計全縣八區局。改編五個常備隊。隊推長由縣長及總局。會同黨部考選委任。上令方得實行。而事權亦歸劃一。全年薪餉。公乾。約計需洋四萬餘元。將團款增至每兩五元五角。然因田賦紊亂。收入不旺。亦常不能按月發餉。調動訓練。甚感困難。目前尙不能稱為完善也。

(二)警察 東安警察所。素不完備。蓋因警款過少。當局者。雖有整理計劃。而事實上動輒掣肘。又因商務冷落。人民對於警察。無相當信仰。遂致全縣警察。愈趨愈下。不但無發展之望。即稍欲整理。亦不可能。縣警察所為全縣警政機關。祇有巡警二十餘人。巡警月餉每月二元五角。以目前生活如此之高。而警餉竟如此之低。欲不腐敗。其可得乎。分所只有南區。蘆洪市一處。所內雖有巡警數名。經費更為困難。以故所長一席。非本籍必難勝任。吾人欲整頓東安警政。非寬籌警款不可。

(三)財政 財政約分為國稅。省稅。地方稅。三項。國稅除鹽稅以外。則為菸酒及印花。東安商業冷落。年來復遭虫旱。菸酒印花。稅收亦少。現均由財政局兼辦。蓋單獨設局。難敷開支。不得不想兩全之法也。省稅除屠宰稅以外。則為田賦。地方稅。除少數房捐及竹料捐。糖榨捐而外。亦為田賦附加。邇因田賦紊亂。收入遞減。省地兩稅。均受影響。財政困難。誠為難解決之問題矣。查東安田賦。正銀為一萬零八十兩。約計四萬餘花戶。分為二十一個字號。如豫。堯。雍。徐。荆。屯等。在前清時。由胥吏包徵包解。息銀極重。所謂一糧生九子。故人民不敢帶欠。改革以來。地方紳士。以田賦由胥吏徵收。則人民感受痛苦。遂收歸紳辦。設立田賦徵收處。以總其成。當時收回徵冊。未嘗加以注意。以故只有花戶。並未註的名住址。一二年內。各花戶尙能自投完納。嗣後附加日重。抵借頻來。巧黠者。遂常拖欠。當局亦不追究。一般徵收員。以與本身無關。更不注意。且徵收主任。常有更換。徵收員。亦常有進退。甚至有以秘密轉告親友。使其隱匿者。於是全縣田賦。更紊亂無所查考矣。以故十餘年來。自九成減至五六成。及至本年。竟達至

五成。倘長此以往。再過數年。恐欲求三四成。而不可得。財政前途尙堪問乎。在未設財政局以前。田賦主任。多屬本籍。有財產者充任。每有要政興辦。需用經費。多責成墊借。自財政局成立以後。局長非本籍人。點金乏術。墊借無門。倘收入不旺。則束手無策。若永久機關。尙可互相延欠。如臨時機關。則毫無辦法。感受痛苦。莫可言喻。且田賦附加。各有用途。如團款附加五元五角。教育附加五角二分。黨費附加一元。自治附加二角六分。因收入不足。財局無統籌支配之權。故成立年餘。財政尙未統一。此亦東安之怪象也。

湖南各縣政治調查筆記

湖南各縣政治調查筆記

藍山

一，財政 (甲) 田賦——藍邑僻處湘陞。地接東粵。山嶽重疊。猿獍雜處。故田賦有民糶之別。誤稅有輕重之殊。民糶多而稅重。豬糶少而稅輕。蓋豬獍居山嶺之間。人煙少。而土地廣往時常跳梁。動爲邑害。幾經勦撫。始克順化。免其豬役。輕其賦稅。政府特予以寬大之政。而寓以編廢之術。復經諸豬。時常開關。匿稅不報。代遠年湮。故田畝日漸增加。而銀糶如故。此其特殊情況也。茲將藍山十八年田賦正供及附加數目。列表如下。

田賦種類	正銀兩畝數	每兩項數	每兩正供完納銀數	每兩附加路股銀數	每兩附加地方銀數	每兩附加團費銀數	每兩共計銀數
民糶	一八畝 三三三	一〇一六二 四三四	二六五〇	一元〇六二	七元二八三	七元一〇〇	一元八〇九五
屯糶	三一畝 四四五	二〇八 〇〇〇	二六五〇	一元〇六二	九元一一三	八元九〇〇	二元一七二五
豬糶	四〇畝 七〇	一〇八 〇〇〇	二六五〇	一元〇六二	一元〇九三三	一元〇七〇〇	二元五三四五
村糶	一四畝 七〇	七九二 七〇〇	二元四〇〇	〇元九六〇	五元九八〇	五元七〇〇	一元五〇四〇

(乙) 路股及契稅——十六七年。路股積欠甚鉅。現第三汽車路局。委派催款委員。及監收委員。到縣坐催。然在此數月。似未有若何辦法。聞該邑紳士。以災情重大。呈請蠲免。不卜當局。如何批示。

契稅一項。近歲因田賦過重。賣田者多。價亦廉。而買田者仍少。且歷來。由衙署徵收。胥吏之弊。固所難免。查

開檔卷。近年徵解。每月數元。或十餘元至二十餘元。現由財政局經營。收入似較增加。正稅定率四分。年收總數。估計約八百餘元。此外附加二成。以補助縣教育會經費。至規費一節。每張官板契。收洋三元。過糧費二百文。謄寫費二百文。均須繳解。

(丙)屠宰及菸酒稅——屠宰菸酒。由財政局。付與商會承包。屠宰稅每月二百元。舊時由縣府徵解。將二百五十元之內。扣除三十元之經費。另以六成解上。四成作縣教育會經費。現財政局。亦同此辦法。

菸酒稅。每月百元。扣除辦公費十五元。實解八十五元。查藍邑菸商甚少。只有捐客負販絲菸。視其貨之輕重。每担抽收一二角。酒稅一項。視酒營業之大小。每月收數百文。或數千文。但至多未有滿一元者。此外附加二成。作縣教育經費。

(丁)團費附加——藍邑近年。匪勢猖獗。各區購槍練團之經費。大都由田賦附加籌給。自十六年九月。至十七年五月。為陳匪勢熾凶橫之際。圍攻縣城數次。蹂躪鄉閭。邑民為謀自衛計。多練團兵。與匪激戰損失撫恤費。縣城用去二十萬餘元。各區合計不下十萬餘元。是以彼時派款。名目繁多。如房捐，穀捐，軍米捐，防務捐，團款附加，善後附加等。除捐項外。每兩田賦。附加有至四五十元者。其附加之巨。令人驚異。今年五月一日。團防統一。團兵歸邑中給養。以匪救平。兵額較前裁減。故團費附加。亦輕減矣。

(戊)護商捐——藍邑舜鄉。與廣東連縣毗連。山嶺嵯峨。粵匪出沒無常。商民苦之。該邑駐紮團兵鎮攝。抽收担捐。以補經費之不足。其抽收定率。每担貨物在六十斤以上者抽收六百文。在四十斤以上不足六十斤者。抽收三百文。捐款年額多寡不等。若時局平靜。往來人衆。則收入豐富。否則衰殺。大約兩局。一年可收萬元左右。第一局。抽收出境者。第二局。抽收入境。其定率均同。

(己)嶺脚鹽稅——嶺脚鹽稅分局。隸屬於宜臨運局。該局在藍城西門外。離城五里。為新，甯，藍三縣。赴粵

#### 湖南各縣政治調查筆記

二七

#### 湖南各縣政治調查筆記

二八

運鹽之要道。早歲清平。挑鹽苦力。絡繹於途。稅收甚旺。每月可解千餘金。或二千金。近年匪勢披猖。沿途蕭條。且該局屋宇。前歲為陳匪所燬。雖經去歲痛勦之後。餘匪斂迹。商業已漸恢復。然藍粵交界之處。時有警報。鹽夫往返。時有戒心。故稅收年額。未可以一定。大約估七八千元。查該局稅票。有全票，夜票，半票之分。正稅路股附加三項之稅率。共二角三分。即鹽一百斤。發全票一張。須抽二角三分也。半票則以二分之一計算。晚間報稅。則發夜票。略照稅率減輕。此為員丁作弊慣例。而挑鹽苦力。遙途長征。普通每担。不過八十斤。氣力小者。每担四五十斤。該局每担收七百六十文。以百斤二角三分之定率核算之。則多收五六十文。又所發稅票。其斤兩以多報少。抑或減少數文。挑夫斤斤自喜。無須製票。此離政之所以難言。無怪乎好貨者。以權運局為利藪。即此可以喻大矣。

(庚)印花稅——藍邑印花稅局。設立僅一月。而糾紛頻聞矣。此間地居偏僻。無水陸交通之便。故無商業之可言。查驗印花。則於各種契約，簿據，及人事憑證，特種物品四項。按各項單據內載銀錢之多寡。為貼印花之標準。大概銀數一元以上者。貼花一分。十元以上者。貼二分。百元以上者。貼四分。該局現設三分處。於縣屬之要隘。凡挑夫負販。從此經過者。無論有無憑單。須貼花一分。或三四分。換言之。謂之過境稅。落地稅亦無不可。且每一分。須賣六文。或八文。一百文。甚或只收錢。而不貼花。貼一張「印花未到業已查驗」之條。以資通過。又或故意縱之。處以罰金。是彼蚩蚩者。誠可欺也。故挑夫時常反抗此舉。該局不惜逞威毆傷。此事已迭見矣。現該縣商會。請該局宣布稅則。並代人民。聲請政府。制止非法抽收。聞臨嘉稅局。亦大都類此。據稱該局。隸屬於桂陽總局。由總局領花。均係十足。每月比額須四百元。此間賣花。實二百餘元。局中職員。辦公費。薪資均無。是以每分須多賣二十文。亦不可解也。

(辛)司法印紙狀紙——該縣頻年匪患。訟端極少。故此。無大收入。現由縣政府。委人代辦。一年收入。約二百餘元。截四成。以作辦理之經費。以六成解上。約百餘元也。

一，團防 藍邑團隊。自本年五月一日。始行統一。概由邑中給養。常備兵額三百三十名。團款七萬餘元。舊時邑中兵額。三隊一排。每隊六十人。合計二百一十名。各區養兵多寡不等。計城鎮一隊。大慈鎮二隊。三義團一隊。四義團一隊。舜鎮團一隊。配義團一排。當義團一排。共四百二十名。兵餉由田賦附加籌給。人民負擔甚重。現已裁減三百名。各局常備兵僅二十名。為傳遞命令。偵察匪情之用。另編守望隊。以資準備。各區壯丁多寡不一。隊數亦有差異。

近年鄰邑團防。每因反叛以致圍槍入於匪手。人民受害匪淺。獨藍邑團防統取有方。團結力甚堅固。能以其餘力。援甯。援新。援臨嘉。匪風愈息。而精神愈淬礪。與匪激戰千餘次。或勝或敗。陣亡二百餘人。未始挫其銳氣。前歲冬季。陳匪以數千之衆。圍攻縣城。數晝夜其時城中團兵百餘人。寡不敵衆。西北城外。地勢高峻。而城垣低矮。危如疊卵。城中兵民。全體登城守禦。為匪擊斃者數十人。卒不可拔。而匪退。俗稱永不破藍信歟。

團防統一之後。該邑士紳。以團兵不可無軍事政治之訓練。遂創設學兵訓練所。招收學兵六十名。四月畢業。聘請黃埔畢業生為教官。認真訓練。以為將來。辦理區鄉團防人材之準備。意至善也。電話機。現已購到。正在架設。將來成功。則邑中消息。更靈通矣。

二，司法 近年該縣。飽受匪患。元氣虧折。又地處偏僻。民俗質樸，故訟端甚少。衙署清閑。各機關人士。尙能伸張正義。胥吏舞弊。有所畏懼。前月有法警傳案。因向人民需索。為餉械會查悉。已請縣長撤懲。政警隊長。及一科長。頗有劣跡。輿論非之。亦均撤職矣。

四，監獄 該縣監獄。自民六從新改造。地面頗廣。空氣流通。惟囚房。設高床者甚少。溝水亦未疏洩。不無妨礙衛生。囚犯數十人。終日坐食無事。似應設施囚徒教育。授以技藝。以期感化。

五，警察 舊時警兵僅四名。職員二人。每月開支。不滿百元。今春許所長承祿。接事之後。欲整理警政。增

#### 湖南各縣政治調查筆記

二九

#### 湖南各縣政治調查筆記

三〇

加警額至二十名。經費亦增至二百餘元。已奉民廳核准。現該縣人士。以地方財力竭蹶。經縣政會決議。減少數十元。城中無賭博。街道亦清潔。街燈未設置。機關中什物常被盜賊。警察殊失查察之責。



# 嘉禾

一，財政 田賦銀額。六千四百二十兩。每兩折完光洋二元四角。共計光洋一萬五千四百〇八元。各區徵收銀數分述如下。

- (一) 城區一千〇三十六兩五錢
  - (二) 東區一千二百五十七兩
  - (三) 南區八百二十八兩〇五分
  - (四) 平田區五百九十七兩二錢
  - (五) 永定區五百七十八兩四錢
  - (六) 永振區三百三十四兩
  - (七) 石橋區三百二十八兩五錢
  - (八) 坦平區九百三十二兩三錢
  - (九) 廣法區五百三十兩〇八錢(內有二兩餘，因無着落，故只作六千四百二十兩計算)
- 券費征收定率。以征銀多寡為等差。凡征銀。未滿一錢者五分。一錢以上不滿五錢者一角。五錢以上不滿一兩者二角。一兩以上不滿二兩者三角。二兩以上四角。
- 田賦附加定率。以民十八年上忙計。每徵銀兩。附加光洋十元〇五角。內計團防三元七角。教育二元六角。黨務及警察及各項公益一元二角。自治調查八角。(原加調查費三角調查辦公處成稱後又加五角)續修縣誌一元。汽車路股一元二角。每有增減。隨時由縣政府。召集各法團。開會議決。呈請財政廳。核准施行。
- 屠硝稅。年收總數洋二千三百七十元。內計解省洋一千三百二十六元。撥教育經費八百一十元。扣支征收費洋二百三十四元。

菸酒稅年收總數洋九百六十元。內計解省洋八百一十六元。扣支征收經費洋一百四十四元。

印花稅年收總數洋一千二百元。內計解省洋九百二十元。扣支征收經費洋二百八十元。

## 湖南各縣政治調查筆記

三一

## 湖南各縣政治調查筆記

三二

豬牛捐征收定率。豬一頭三元。牛一頭六角。年收洋一千二百元。平均分撥補助團防及教育經費。

學蔴捐征收定數。每百斤小洋三毫。年收洋一千元。補助團防經費。

典賣用房契紙。非發生訴訟關。多不投稅。故稅契極少。本年自一月起。至八月底止。僅收契稅及契紙工本洋七十七元九角三分五厘。

## 宜章

一，賦稅 賦稅與鹽稅——宜邑賦稅。於古無考。大抵不外漢武晉武三十而一之稅。至明洪武嘉靖間。則每糧一石。改徵餉銀二錢。萬歷後雜稅更繁。迄清代興。始將丁糧外派等項。攤入地畝糧內。每糧一石。徵銀一兩三錢。綜計宜邑。民屯各稅。共實徵銀八千三百九十九兩三錢三分有奇。計田一十七萬餘畝。（本屆調查有田一十九萬餘畝）本年查該縣田賦。實為八千三百三十一兩九錢九分二釐。未審何由。深省六十餘兩。年來變故多。需款巨。惟各種行政費。以田賦是賴。故除正供外。每糧銀一兩。約需附加十餘元。或二十餘元不等。（去年增至六十元。惟近城經費。尙無區附加。只有縣附加。）惟莽山新餉。原額約新米八十一石有奇。徵銀一百零七兩四錢七分一釐。自清迄今未附加分釐。詳加訪查。據稱因奉有前清龍鳳批。特予新民（即舊民之改稱）以優越權。藉資撫摩云。

至於鹽稅。因宜邊湘接粵。粵產湘銷。早有其特殊之歷史。在昔宜章食鹽。由粵商販運銷售。每年額銷引鹽四封五分。（每封計鹽一千四百八十八包半計鹽一百五十四斤價銀一分四釐）其額鹽餉。係商人在粵省。鹽運司衙門。就近完納。迄清季。吾湘直向粵省採運。國家為裕餉足兵計。於是在宜。設立粵鹽權運專局。（改專局則自民元始）由商人。直向各卡完納。其時每鹽一包。納制錢五百六十文。現改為水運每百斤一角。旱運每百斤八分。（附加在外）而其積弊之深。每多收稅而不用票。或竟有造偽票者。有將舊票收回。而復用者。名曰回頭票。值此勵行清潔時代。弊竇流行。良用喟然。查本年。易卓鳴局長任內。每月平均七千八百四十元上下。自張宗文接任者。據云切實整理。月可增至一萬三千餘元。考各國鹽稅。以日本為最。其餘多未實行。良以此項負擔。皆由貧富間接平均完納。實與人口稅無二致。異日國用稍裕。此項收入。應予蠲免。是亦解除民衆痛苦之急務也。

一一，警衛 去秋。宜邑城鄉。被朱匪慘殺。人民備受痛苦。於是相率購槍自衛。又因邊粵關係。武器極易辦理

### 湖南各縣政治調查筆記

三三

### 湖南各縣政治調查筆記

三四

。故不數月。而民間快槍，馬槍，土造槍，手槍等項。實有四千枝以上。所有團防槍枝。概係由民間借貸而來。然有利有弊。距城僻遠地方。每有持手槍殺人越貨者。政府幾無從查辦。究之為粵匪。為陳光保之匪。抑本地土人所為。皆不得知。如不遵照新頒之保衛團法。切實整理。誠恐害多而利少也。

## 桂東

一，田賦 縣屬山脈綿亘。平衍之田曠極大。約計之。全境山地。得百分之九十有餘。平地僅得百分之七八。故在清康熙間。全縣田賦總額。為三千六百九十四兩六錢五分六釐。其後雖有增益。尚不及四千五百兩。此項正供。係就平衍之田所納。若山田實多。後來開墾。未當正供者極多。而平衍之田。亦有因洪水淹沒。其糧未經豁免者。雖經民國初年。核減至四千餘兩。然仍有待於清丈甚急也。

徵收田賦。絕不一致。每田一畝。多者納四升五合。少者納糧三升。最初立法。已屬凌亂。至今糧與田畝。殆全無關係。緣昔時全縣田額若干。即有糧戶若干。編成花戶名冊。某名應完糧若干。其後田經易主。受田者。遂變更花戶姓名。有田至數十畝。或數百畝時。又或集合數花戶而別立總名以當之。於是屢轉變更。至不得其原委。且有田已售盡。仍應完糧者。抑有受田數十畝。無須完糧者。邇年因附加抵借之類。人民負擔。過於繁重。將一花戶。分為數花戶者尤多。如某花戶。原載一兩。分為五花戶。則每名只納二錢。甚有甲姓之花戶。改為乙姓之花戶者。徵收人。雖執有名冊。無從誅求。將來整理田賦。此為最急。如仍由田面田契查其田額。則墮五里霧中矣。

### 湖南各縣政治調查筆記

三五

### 湖南各縣政治調查筆記

三六

## 漢壽

一，行政區及公署 滿清時。縣治區域。仍明舊制。在城曰坊。在野曰鄉。坊有街有社。用保甲門攤法。鄉有村，有市，有總，村則每十里輪為里長。其所轄花戶，市，總，亦隸其中。至咸同時定制。則曰總，曰障，曰岸頭。每總編區。輪為保甲。每障編號。輪為堤長。其岸頭。亦照例編為保甲。至宣統三年。縣設籌辦地方自治公所於考棚。全縣合城區。改為四十鄉。今之四十鄉。即承此制。民元開辦城鎮鄉自治公所。民四停辦。今惟鄉分仍舊。每鄉僅設團正一人。四十鄉團總。共四百一十三人。並無機關。惟供縣公署驅使而已。於民治精神。已無存在。加以歷年軍事。派夫籌餉。四鄉騷然。良善鄉紳。多視團總團正一職為畏途。其不尙者。乘機鑽入。良莠不齊。民十五，十六年間。各鄉鑒於四十鄉行政散漫。先後設東南西北四善後協會於縣城。嗣又改為事務所。究以承辦不得其人。流弊滋多。十七年冬。縣令一律撤消。此次自治調查。就四十鄉。復根據教育局學區制。假定為十八區。作為兩級。將來自治區域。仍應公決確定。此漢壽行政區域歷來之情形也。

縣行政官廳。原在南街。係為控制水道起見。明洪武間。始於西北街建新署。即前十字西街之老衙門。歷來春夏水淹。廨舍頽圯。民元五月。水患更甚。始借地考棚。成立漢壽行政廳。同時仍將舊署。設立司法署。嗣後縣長。仍兼司法。邑人會議。將考棚作為國有。舊署歸之地方。現在縣公署。改為縣政府。各行政機關。均設於新署左右。蔚然大觀。惟監獄仍在舊址。卑濕腐壞。尙未新建。是為缺點。

二，財政 滿清時代。漢壽縣收入亦甚充足。司其事者必為守兼優。否則清議沸騰。不能立足。反正以來。中飽舞弊。任意侵挪之事。時有所聞。致演成財政上紊亂破產之現像。推原禍始。實流品太雜。獎懲不嚴之所致也。茲就調查所得。節要記之。

一，省款 田賦爲大宗。明代原額三萬七千有奇。洪武年間。典史青文勝（後謚惠烈公建祠奉祀於今）三疏於闕不報。遂自縊於登聞鼓下。得減一萬三千有奇。清末賦額。尙存一萬九千九百五十二兩五錢四分。因冊書包攬舞弊。蕩糶積久。遇年增多。民元。縣議會成立。始將冊書全體撤銷。加以洞庭淤高。湖水反灌。大園堤潰廢。又減四千餘兩。現在可崇田賦。僅一萬三千餘兩。而屠硝帖契等稅。亦形歛收。自省稅征收處成立。事權統一。辦事員司。尙屬得力。惟前此積弊太深。改革非容易也。

（甲）前此征收。弊竇繁多。去歲。東櫃竟有私造縣印賦券。塗改賦額。湮沒戶名。私征糧戶賦洋二千餘元情事。案經楊前縣長查明。呈請嚴辦。而舞弊人員。恃有護符。抗懸至今。現在徵收舊欠。而民衆已經完納。持有印券者。又復勒追。貪污不懲。殊失政府威信。

（乙）屠硝稅 歷來包辦。其弊。一則承包人盡量剝削。二則稅款多歸中飽。以致正附收入。均有妨礙。似宜另訂辦法。俾可增益稅款。兼能顧恤商艱。方爲正辦。

（丙）牙帖稅 前此歷任縣長。由商民呈繳帖費時。縣署給予印收。即准開設牙行。實則省帖久未給到。按年收稅。均照印收。以致期滿換帖。發生滯礙。如認爲無效。則商民持有印收爲憑。如認爲有效。則財廳尙未發給印帖。歷年查帖委員。均藉此爲詐索之具。此項轉轄。似應由上峯令縣清查一次。有印收而兼有存案者。作爲有效。以存威信。營業期滿者。仍令繳款換帖。以恤商艱。轉轄既清。稅收自旺。此後領帖。按照新章辦理。則流弊當較少矣。

（丁）契稅 自共黨擾亂以後。地價大減。仍無買主。加以稅率甚重。匿契者多。將來測量土地。施行登記時。驗契照登。自難隱匿。新有業契。責成鄉自治土地委員會查報。稅收自旺矣。

（戊）縣款 光緒末年。邑中如書院。賓興局。券價局。育嬰堂。惠元堂。同善堂。大中嶺警田。及積谷倉等處。公產公款最富。民元除積谷。仍係獨立外。餘歸地方財產保管處管理。民八年。邑人見歷年軍興。保管處。招待軍費。

### 湖南各縣政治調查筆記

三七

### 湖南各縣政治調查筆記

三八

虧累甚巨。始將書院。賓興。券價。三公。原有山田六百餘畝。坑田五千餘。劃歸學款經理處。嗣又將大中嶺田產九百六十餘畝。劃歸警款經理處。民十五年又將育嬰堂田產三百八十餘畝。劃歸孤兒院。前財產保管處。破產還債。（裕國障高田一千一百餘畝，於民十二年賣出，）僅存山田六石八斗。坑田四十九畝四分而已。城倉積穀。光緒中葉。猶儲穀九千九百餘石。迭經挪用侵吞。民十一年。僅存穀九百二十餘石。（此項積穀，民十一年，經縣議會提議，分攤四鄉，作爲社倉，另有筆記，）查漢壽學警產款。較全省各縣爲多。自獨立後。該兩界視爲私有。任意糜蝕。邑人不敢過問。甚至期經數年。款用數萬。不獨毫無成績可言。而且無一預算決算。佈告大衆。以致警款虧至七八千元。學款更虧至三萬五千元。結黨把持。監守自盜。此漢壽前此財政之情形也。

去歲財政局成立。所有警款團款。及財政保管處。地方公益各款。統歸財政局管理。惟教育局。救濟局。產款獨立。考察全縣財政現狀。惟救濟院。團防局。稍可支持。學款經理。雖屬得人。（係伍君萬傑）然舊欠過多。明年上期。各校恐將停支。此外縣有機關。財政局無款支付。亦有朝不保夕情狀。緣年。來水旱交加。入不敷出。維持現狀。已屬爲難。加以新政繁多。上令催辦。不容延緩。以至田賦附加。較正供增至四倍有奇。湖鄉障坑。既完田賦。又加畝捐。全年總計田賦附加。可收洋十一萬餘元。湖田畝捐可收洋四萬二千餘元。屠硝稅並契稅附加。可收二千餘元。雜捐等捐可收洋五百餘元。而學田四千八百餘畝。警田九百餘畝之租入及救濟局。貧民工廠等處。田房租課捐款。尙不在內。以上係縣有產款。由財政局及各局所直接征獲者。他如城鄉小學經費。除西南鄉。每田賦一兩附加一元。東北鄉每田地一畝。附加二角。約洋九萬餘元外。尙復花車有捐。油榨有捐。賣買中費有捐。市鎮房屋。及營業有捐。穀米，油，蔗，豬，牛，燒炭，石灰，魚，木，種種出產。均行戶照賣價。取百分之二。以上係教育局。新定鄉村學款。由各學務委員會。直接徵收者。此現在漢壽縣鄉財政之情形也。

漢壽現雖平靖。然匪共潛伏。水旱頻仍。當此民窮財盡之時。稅捐如此奇重。尙復創辦新政。有加無已。而考查所

辦公益。多係有名無實。譬如家政紊亂。主人翁。尙酣臥未醒。奈何奈何。是所望於賢能政府。嚴令考績。以革命手腕。實行懲獎。或尙有補救之一日也。

三、團防 漢壽團防。創始於清光緒二十四年。知縣龔開晉。以綠營力難治匪。稟請委邑紳胡樹榮。梅安。易順豫等。創辦全縣團練總局於縣城。並購前膛槍一百枝。因劣紳阻撓。無形停頓。三十年。知縣陶在與。復照會胡紳樹榮。總辦團練。警察。設兩局於行署。新購九響快槍三十枝。並提城工局大中嶺膏地九百六十畝。於警察局旁。建設自新習藝兩所。凡團警緝押莠民。勒令習藝。行之兩載。頗著成效。嗣因繼任不力。兩所停辦。反正後。四鄉團警。紛紛成立。各自爲政。流弊滋多。縣城團警兩總局。徒負虛名。莫能節制。前縣議會公決。先後將鄉警撤銷。縣警所。亦以警款獨立。經理多弊。虧侵甚巨。腐敗不堪。民十七年。奉令撤銷鄉團局。改設挨戶總團防。統一餉械。編爲五大隊。一特務排。槍械齊全。分駐城縣。緝捕盜匪尙稱得力。現又備有汽船一艘。沿湖巡緝。以重冬防。警察所亦改公安局。先從城區設備。鄉警正在籌備中。現狀載團防。公安兩表。茲將視察團防狀況錄以備查。

#### 調查漢壽縣團防現在狀況

- (1) 現奉清鄉司令部命令。常桃漢三縣聯防。業於前六月在常開聯防會議。並設常桃漢團防聯防區事務所於常城。公推常德縣長。爲聯防區指揮。訂有聯防草案。
- (2) 常備一隊。駐紮縣城。其餘四隊。共十二排。並特務排特務班。分駐四鄉要隘。山鄉係便衣偵探。湖鄉備有巡划汽船。隨時緝匪。
- (3) 各隊官佐。均取有殷實富商。相當保證金切結。其餘士兵亦皆有確實保結。存局備查。
- (4) 各排隊。現遵照清鄉司令部。所頒操課表。按期訓練。士兵休息時娛樂。亦逐漸設備。惟各隊排。供應各機關勤務。(催收款項借用護衛)等事太多。妨害訓練。似應限制。

#### 湖南各縣政治調查筆記

三九

#### 湖南各縣政治調查筆記

四〇

(5) 各隊排廚具。均由前餉委員會。置辦發給。惟雨具。現僅第一隊及特務排。按名發給。其餘隊排。多不齊全。

(6) 各隊排薪餉。按月發足。其軍紀風紀。各隊排長官。尙能隨時訓示。稍具雛形。惟士兵尙多軍人氣習。未能誠實與民合作。是其缺點。

(7) 馬日前。共匪專政。漢壽受禍甚烈。馬日後。由團防會同黨政各機關。除滅共首。一致進行。現在匪共尙未肅清。團防力量。尙能鎮攝。

(8) 漢壽前此共暴。多係青年知識份子。無知農工。尤以縣城及西鄉人爲最多。自剷共後。稍爲斂迹。西鄉匪源。係前常城潰兵遺槍民間所致。

(9) 自首共黨。現由縣政府。勒令該親族監視。其未自首者。由團警嚴密查緝。並行聯結辦法。

(10) 漢壽自團防軍去後。無一駐兵。而全縣民衆。尙能安居樂業。前由各鄉團正並各公法團紳耆。聯名呈請清鄉司令部及民政廳。傳令嘉獎。其信仰可知。

(11) 今後整理團防之計劃。現因湘西不靖。縣境遼闊。各隊排不敷駐防。其新北。善同。西港。大正。六合。及美西聯合。私款所辦之臨時特務排班。一俟冬防期滿。概行收歸縣有。已經呈報有案。現總局。購有學術兩科。及黨義書籍多種。發交各隊排官長訓練。總局並通令各隊排對於各地良善民衆。隨時接洽。以免隔閡。除第一隊及特務排外。所有二三四五隊兩具刺刀。擬即籌款趕辦。

譚主任現以籌款維艱。先備汽船。次設電話。

守望隊。爲補助常備隊之用。現在各鄉尙未辦齊。譚主任已提交全縣團正會議。催令趕辦。

總局嚴令各隊排。每週清潔檢查一次。野外練習一次。洋煙牌賭。犯者責革。

五隊原係就各鄉團防編制整理。仍分東南西北中五大區駐防。現擬五隊換防。化除畛域。並輪流調紮縣城。以便視察訓練。劃一整齊。

## 安鄉

一，賦稅 全縣除黃山附近有少許山田外。餘均為湖田。考清代賦稅。山田上田。每畝徵米五升五合一勺。中田每畝徵米四升二合。垵田——即湖田。上田。每畝徵米三升二合。中田二升二合。下田一升二合。每斗米折合銀一錢一分。每兩銀折合制錢八百文。至民國始。每銀一兩。折洋二元四角。此稅率折合之概況也。在清雍正時。全縣賦稅額。徵銀一萬一千六百五十三兩六錢六分七釐。至道光時。稱池決口。垵田沉塌甚多。額徵減為五千餘兩。光緒十五年。舉行清丈。額徵加為九千五百餘兩。民國成立。改定額徵銀一萬二千五百零七兩。此額徵沿革之概況也。至雜稅為以前所無。在今日亦常有變遷。約計全縣統稅。菸酒稅。捲菸稅。印花稅。年當在八萬元以上。田賦附加與畝捐。年當在十七萬元以上。垵費團費。尙不在內。合計又當超過上述各稅總額。安鄉民衆。負擔之重。由此可想見矣。

二，人口 安鄉在前清順治九年。約有二千零二十戶。一萬零一百五十口。康熙元年。約有二千零六十戶。一萬零二百八十口。雍正十一年。二千四百四十戶。一萬三千零六十六口。嘉慶二十一年。據稱有三萬四千六百六十戶。十五萬八千八百三十口。其陡增原因。為水災減少。遷入甚多。嘉慶二十五年。有三萬四千七百九十戶。十五萬九千三百八十口。光緒初年。忽又頓減。僅有一萬五千餘戶。八萬五千餘口。其原因。亦係水災頻仍。民多轉徙流離也。近年以來。收獲在六成以上。較山地為富裕。移民日增。生殖又繁。每次選舉均以四萬戶。二十萬口計算。此次經實地調查之結果。計有三萬八千九百零九戶。二十一萬五千零二十二口。

三，土地 全縣究有土地若干。在元代以前無可考。在洪武約有土地十六萬餘畝。以後時有增減。數亦不詳。時積流沉。原無一定。就明代而論。宣德七年。只有十萬餘畝為最少。萬曆十二年。有三十餘萬畝為最多。至康熙二十一年。又縮至一十六萬餘畝。後又逐漸增加。由二十四餘畝增至三十三萬餘畝。光緒十五年清丈。約計土地四十餘萬畝。

近四十年來。淤積日甚。土地當然大增。在財政機關徵收畝捐。通以五十餘萬畝計算。惟據湖田清理處。測量結果。有八十餘萬畝。相差頗遠。查安鄉土地冊分三種。

(一) 爲佃冊 即佃戶完納東家租課之冊。此冊關係雙方利害。管較可靠。惟不輕易示人。民八年。某土匪式軍官駐此。假借義倉及軍需等名目濫派捐款。當以武力押繳佃冊。卒未繳呈。

(二) 爲坑冊 即坑首攤派畝捐之冊。忠實者。固不敢少報。亦不容其虛報。狡黠者則以多報少。希冀減輕派費。

(三) 爲縣冊 即前財產保管處。現在財政局。換戶團及教育局徵收畝捐之冊。概據各坑坑首。經徵畝捐所得之數。瞞報弊端。有不可掩飾之事實。故縣冊亦不可靠。據熟悉地方之長老言。縣有水田。約有七十餘萬畝。耕種雜糧之土。約有十四萬畝。則湖田清理處之測量。大致不差矣。

#### 湖南各縣政治調查筆記

四三

#### 湖南各縣政治調查筆記

四四

### 溆浦

一，行政 縣之地方政治組織。原分三級。縣以下悉爲都。自清末籌辦地方自治。改都爲區。今仍之。區設區總辦公處。秉承縣長辦理地方一切行政事務。其組織不一致。區總員額。由一人至三人不等。蓋因區域之關係。而支配員額也。區總由區內紳民會議選出之。任期無限制。區以下爲團。設團總一人。另設團首一人。補助團總秉承區總辦理一團地方事務。每月由團攤派四五元。或三四元。津貼團總辦公。團首則爲純盡義務。惟查全縣充任區團總者。間有土豪劣紳。濫竽其間。此輩一居要津。肆意敲詐。以飽貪囊。故區團總職務。除籌款而外。毫無成績可言。而各區人民。反視爲故常。毫不足怪。良可嘆也。

二，團防 按溆浦歷來辦團情形。遇有匪警。由各團總團首。召集鄉中壯丁。略習技擊。以備緩急。謂之團勇。刀槍旗幟。亦臨時製備。事平即罷。至清光緒二十六年。邑紳陳選林等。奉令練團。並購奧國來復槍百枝。教練德黨。編成軍隊。自是各區漸知鎗砲之利。爭相仿效。溆邑團防。爲之一振。乃近年來。辦團者。不得其人。以致各自爲政。腐敗不堪。槍械既不精良。服裝又不整齊。上至官長。下至士兵。幾不知操練爲何事。虛糜公帑。無裨實益。至十八年八月。始實行統一。改編七隊。分區駐紮。力加整理。頓改舊觀。守望隊由縣換戶團計劃。編二百四十隊。現已編竣者。十餘隊。其餘正在趕辦中。

三，財政 溆浦財政。素稱枯竭。地方收入。除由田賦附加外。別無來源。田賦附加。每正銀一兩。已逐年遞增至八元七角。(各區經費在外)以爲全縣各公法團之政費。至各區地方行政經費。除一區。每正銀一兩。附加四元外。其餘二三四五六區。均由各團總。按月向各糧戶攤籌。其不良之團總團首等。往往藉此威壓弱小人民。額外浮收。于中取利。法之不良。莫此爲甚。况現在舉辦新政。建設多端。地方政費。有加無已。倘不另闢財源。改良稅制。則人民負擔。將不勝其苦矣。

## 桑植

一，財政 財政爲庶政之母。該邑自經共匪擾害後。已屆水盡山窮。查財產保管處之經常收入。契稅附加。平時。每手約可收洋二千餘元。田租穀二十餘石。約值洋八十餘元。又藉以分潤各機關者。卽徵收行商之路捐。但其數不知多少。今秋閩旅長駐縣。查悉此項路捐。係抽收行商通過稅。有違法令。特令該縣縣政府取銷。目前該縣財產保管處，實屬有名無實。

二，團防 團防爲民衆自衛武力。查該縣團槍。尙不缺乏。惟分八鄉。各鄉長擁槍數十枝。或數百枝不等。各自爲政。不相統率。縣府命令。視若弁髦。故前數年。該縣人士。譏稱八鄉長爲八路諸侯。其驕橫之態。可以想見。今歲陳縣長士。以本地人。服官鄉邦。洞悉其弊。頗思改革。擬將團槍統一。團款統籌。於是召開善後會議。結果。共編四隊。內外各半。每隊設隊長一人。鎗兵九十名。連官佐夫。合計百餘名。四隊餉額。每月合計四千數百元。八鄉平均分担。設團款經理處。統籌支配。改革形式。似歸劃一矣。

### 湖南各縣政治調查筆記

四五

### 湖南各縣政治調查筆記

四六

## 靖縣

一，戶口 明萬曆以前。合土著民苗僅二千四百七十八戶。男婦大小得一萬四千八百二十九口。清乾隆時。滋生最蕃。土著合計尙祇三萬二千四百五十五戶。大小男婦一十五萬三千三百四十一口。自此浸衰。有減無加。民國改元以來。人口號稱三十萬。則因選舉僞報。以能得省議員爲目的。實際戶尙有二萬餘。人口則不足八萬。已較乾隆時代之數。相差遠甚。民六以後。兵匪交乘。水旱疫疾。災害連年。受禍之巨。以靖縣爲最。東西南北。戶口稍密之地。然多屋空無人。其有人居者。屋宇半皆傾斜破漏。危同巖墻。縣城且然。遑問其他。故本年調查所得戶口。僅二萬零一百一十三。合男女口數。僅七萬三千七百三十七。而客籍尙居七分之一。若不合地方羣力。共謀生產之發展。恐與苗族同一式微也。

二，田賦 查靖邑田畝。原額共一千五百三十頃十五畝五厘。共征銀八十餘兩。以三元三角折銀一兩計之。現在正供收入不足三萬。且靖習。歷稱石而不言畝。以種地。能獲毛穀五石。約爲一畝之數。昇平之時。金融稍裕。人力有餘。究竟上田所出。每畝不止五石。今則腴變爲瘠。熟且成荒。從前所稱之畝。甚至獲毛穀二三石。全縣荒廢之田。達萬畝有零。十八年以前。民欠積至二萬。征吏追呼。十不得一。因此而棄產逃亡者。不知凡幾。如黔籍之許姓。則棄田四百石。早已攜眷逃歸矣。本籍之儲某。富稱二千石。而欠餉至五元。現在售田完糧。每石二元。鮮有接受者。無他人工少。耕種難。匪氛未靖。收入支出。殊難相數也。然則國家欲整理田賦。地方欲進謀生產。非先從開墾荒田。改良耕種不可。



## 黔陽

一，戶口 考該邑縣志。清嘉慶二十一年。全縣人口。共為十九萬二千五百三十五人。本年調查戶口。總數僅二十一萬五千五百七十九人。時經二百餘年。人口所增無幾。若以歐美各國人口增加率比較。事屬可驚。究其原因。約有數端。緣明清時代。黔俗富家溺女。貧家溺子。雖迭經嚴禁。迄未盡革。違背人道。莫此為甚。民國以還。虫旱頻年。飢寒載道。流離死亡。數約萬計。更以盜匪充斥。殺戮亦多。重以連年癘疫流行。死亡枕籍。凡此種種。皆由政教不修明。人民受天然力淘汰。與經濟力壓迫。以致不能孳生也。

### 湖南各縣政治調查筆記

四七

### 湖南各縣政治調查筆記

四八

## 會同

一，團防 會邑團防。從來漫無系統。自去歲統一後。始有整個之表現。計全縣有常備隊四隊。每隊隊兵九十名。多係土著人民。原為各區勦匪得力之壯丁。經嚴格訓練。專任警衛。清勦匪共。尙無越軌行爲。此團兵之近况也。槍械之種類。以湘造五響爲多。間有川漢造者。概係去歲由公購置。共計三百二十三枝。尙能適用。所有以前之喂子槍。由各區辦理守望隊。及政務警察所分用。此團槍之近况也。

各隊編制。悉遵上令規定。每隊編爲三排。每排編爲兩班。每班編兵十四名。合計全隊。槍兵八十四名。伙夫六名。共計九十名。均由總局指揮調遣。其訓練。則遵照清鄉司令部所頒之術科預定表。制發各隊。按照訓練程序。每旬報告一次。所有餉項。在餉械監委會。未撤銷時。概歸該會按照預算所列。統一支配。此指揮。訓練。編製。及餉械之情况也。

辦團防人員。多係正紳。各隊排長。多屬團防訓練所畢業。曾受軍事訓練。尙能認真供職。並無非法行動。此辦團員之近况。

會邑界連黔芷靖綏天柱。山窮林密。盜匪出沒無常。自團隊改編後。扼要防守。雖間有匪盜發生。然勦辦得力。不致蔓延。如本年四月。安伏兩鄉之銀匠界。被匪搶殺商民歐慶其等。經第四隊長梁德輝。日夜偵緝。不半月。在鄰縣黔陽之義字嶺等處。捉獲兇犯巨匪。梁德云。李漢州。龍邦明。粟大架子等。第一隊長。熊煥章。扼守朗江區。黔省潰軍。及土匪數百。屢次衝入。被該隊嚴加防堵。卒未受其蹂躪。又靖屬之大油鄉。及黔會交界之紅坡槐棍。常聚匪徒百餘。希圖蠢動。一聞常備隊調駐邊境。立時退走。此團防勦匪得力之情况也。

惟洪江市團隊。原有兩隊。計槍一百二十枝。後改編爲一隊。兵僅六十人。其剩餘槍枝。給作辦理守望隊。只以該市辦團防人員。藉口維持市面。迭經議歸統一。不果。現值行政會議。擬解決統籌。以歸一例。此洪市團隊之近况。

# 永順

一，行政 省政府行政力量。至永已極薄弱。鞭長莫及。無可諱言。故每有省令。縣府亦奉行故事而已。絕不發生若何効力。惟統領（陳渠珍司令。邦人多稱統領）有令。則官民奉之惟謹。縣府威信。不及一保董甲長。人民固畏官。祭為黠者所劫持。堂高簾遠。下情難達。哀此小民。長夜莫旦。行政官吏。亦有賢者。然以處境特殊。積重難返。故忍之而已。

二，司法 縣府兼理司法。設承審處。十年來。向見清明無賄賂事。此不能不歸功於駐軍監督之力。惟一切民刑案件。均須根據地方習慣辦理。不能以法律科斷。如子殺父。長子告發。只視次子之財產若何。斷數百元與長子。另斷安埋費若干。便可了案。全縣平均。約有命案二件。多係依此判決。少有依刑法辦理。更少有聞於上級法院者。凡事均可和解。如常堂未得雙方同意。直以判詞行之。則黠者。必提起上訴。弱者復訟於鄉長保董處。縣府亦不能強制執行。承審員。非執法官吏。直和事老耳。又查該縣年約收狀紙費五百元。狀紙係縣府制發。兩造對審。均未有依照示期投案者。拖累不堪。且鄉民訴訟。均有背景。堂訊時。甚有原被告。均不發言。任雙方唆使者爭辯。而所攻擊之事實。與訴訟絕無關係。所謂用他人之錢。洩自己之憤。又上訴衙門。不在辰州分院。而在鳳凰。亦殊可怪也。

三，警察 前曾奉令改組公安局。以警款無着。尚未正式成立。查該縣警察所。原有警款年約二千元。長警數名。未設崗位。縣自治旬刊上所謂警察。何以不站崗。廳未過足。語雖粗率。實非過論。消防事項。全無設備。每有火警。聽其燃燒。故民十七年。縣城大火。延燒百餘家。精華盡失。至今尚未恢復原狀。城中盜案極少。偶有發見。從未破獲。又縣政務警察。原為二十名。現擴為四十名。其精神與紀律。無足述者。

四，監獄 監獄在舊縣署。黑隘污穢不堪。囚糧每人一日一角。尚能發足。縣城草鞋多係囚犯出品。

## 湖南各縣政治調查筆記

四九

## 湖南各縣政治調查筆記

五〇

五，團防 縣常備隊五隊。有槍四百五十枝。土造者。佔十分之八九。形式頗整齊。內四隊係第一警備軍步三團編餘槍枝。（步三團原為永桑清鄉司令）

鄉團林立。主任即鄉長。威力大於縣府。有槍百餘枝者。有全無一鎗者。且任意分合。如甲乙丙同處一鄉。能合作。則以甲為鄉長。乙丙副之。如甲乙合作。而丙獨異。則割據其所居之地。另為一鄉。如意見均不合。則三分其地。各長一鄉。若彼此不弱。又不願分割。則各出姓名之一字。而共長之。如王岳雷是。縣府雖知其兒戲。只得裝聾作啞。准予備案給委。絕不敢稍為過問。自討沒趣。余初來永時。尚只三十三鄉。（即三十三團）經數月之久。便變為四十一鄉矣。縣府命令。除派款以外。概置不理。因攤時可加倍收取。還時可從中獲利。故有二一添作五。逢二進荷包之諺。民十八年冬。奉令撤銷鄉團。改為團紳。換湯不換藥。於事無補。

團款。除縣常備隊四隊。年統籌三萬元。由各鄉分攤攤派外。各鄉團款籌集之法。極不一致。有就田賦附加者。每穀一石。（永順田賦以穀為標準。見財政筆記）附加錢五串八串。乃至十五串不等。有就兵米項下附加者。每年收付。無賬可查。惟憑鄉長發落而已。（兵米見財政筆記）

團鎗以塔以為最多。常備兵不過二百。散發於民家者。內外兩區。幾達三千。一旦有事。以信炮為號。立即集合。自衛之能力。異常充足。全區無匪。客匪亦不敢犯。去歲賀龍之所以不敢直陷永城。實賴此區。以為屏障。主其事者。尚公正廉明。絕非他鄉主任所可比擬。該團創辦於劉立人。劉君作古。無人統御。近亦暗潮極烈。來日大難。智者憂之。統一團防。加以訓練。要為當務之急。而行政者力量薄弱。及團防複雜情形。既如上述。欲謀統一。不亦難乎。當團防督練員來永時。適第一警備軍副司令曾軍典。率師勦共。駐節於此。該氏頗諳地方情形。意在及時改進。再三籌畫。雷厲風行。一時頓成革新之象。迨會返旆。督練員去縣。轉瞬便復舊觀。結果。只有編餘軍隊四隊。交地方供養。人民每年加三萬元之負擔而已。

## 六，財政

在司官獻土以前。無所謂田賦。其供應需求之法。不可考。歸流以後。每年但採買兵穀萬一千石。就地攤派。極不平均。如無田者。則有所謂大坑捐云。清光緒八年。始造花名徵冊。平均採買。民元改採買爲田賦。仍以穀爲率。每石穀徵洋一元二角一分六釐。分上下忙徵收。惟田王兩堡。當時供應豬役。免納兵穀。故至今。亦無田賦。施溶境地最寬。而田賦極輕。物產亦富。因清廷改造花名徵冊時。曾一度派員查勘。該地士紳。引來員於山巔。指而告曰。吾施溶盡屬石山。生產極少。言時惕然。來員信之。故特別減輕其供應。誰謂編民不狡耶。

全縣之財力。不及一小縣。惟契稅可與大縣掙。年收萬元左右。其法每鄉委有催員。無給職。任其敲詐。故凡有田土買賣。業價多少。均不能稍隱。人民恨之刺骨。名曰趕山狗。

契稅之定率。每元徵洋四分。業戶契紙。多以串爲單位。徵收者。從而舞弊。每串作一元算。近亦稍發天良。折二串爲一元。而業戶契紙。仍多以串計。其愚如是。(以前弊竇。外徵更多。清光緒二十八年。改爲內徵。實徵實解。)菸酒稅。試辦已久。年可收數百元。對省方則曰。概未辦行。

駐軍伙食無着。以前每月由縣担負。兵米六百石。嗣減爲月收五百石。近更減爲二百五十石。全縣公款極少。每有所需。輒向各鄉攤派。鄉居之強有力者。決不担款。被攤者。多爲貧弱小民。城市揮據充斥。到期不必兌現。而以保管處長。契稅主任爲最。他如一糧丁之徵。亦可發行揮據。而寫憑票發洋若干元。年月日。某某兌。保管處長。發行者。上註明准完納錢糧。稅契主任。發行者。上註明准完稅契。尤屬可笑者。紙色不論草紙。廢紙。均可發行若干。本人亦無數可稽核。金融紊亂。莫此爲甚。自治籌備分處。每日即向保管處長。領此項揮洋二元。以作伙食。

田賦徵收主任。及大商店之揮據一月期者。每百元可變賣九十元。二月期者。八十元。以其到期。尙能兌現。至保管處長。與契稅主任者。一月期百元僅可變賣八十元。乃至五十五元不等。盤剝之重。殊屬駭人聽聞。

通用四川當百銅元。當五十者極少。當二十與十者。殊不易見。惡貨幣遂驅良貨幣。人民生計。因之日高。

### 湖南各縣政治調查筆記

五一

### 湖南各縣政治調查筆記

五二

光洋每元。換銅元四千五百。或五千。洋有大小頭之別。開國紀念幣。較袁頭低價一百文。

文化



# 文化類

## 長沙

長沙爲三湘首邑。文化發達。由來稱盛。茲將學校教育與社會教育。分別述之。

(甲)學校教育 長沙學校。萌芽於清光緒季年。當時湖南巡撫陳寶箴。首改孝廉堂爲時務學堂。提倡新教育。厥後趙爾巽撫湘。奉清廷令。廢書院爲學堂。於是嶽麓書院改爲高等學堂。城南改爲中路師範。求忠改爲求忠學堂。分授各科。不專文藝。風氣漸開。來學者日衆。且是時私人興學。尤其興趣。甚至有毀家而不惜者。最著者如胡元儀之於私立明德中學(清光緒二十九年)陳潤霖之於私立楚怡學校(清光緒三十四年)周震麟余經怡之於私立修業中學。(清光緒三十一年)其餘如譚祖菴朱劍凡黃國厚輩。各於清末。創立男女學校。要皆熱心毅力。孜孜不倦。湘省學校教育。由茲發達矣。

民國成立。常道及有識之士。知教育爲不可緩。於是公私學校之設立。一時風起雲湧。而鎮鄉各私人興學者。亦比比皆是。是時姜濟寰宰長沙。尤極力鼓吹。鄉鎮私校。多有補助。初等小學合計達一千五百餘校。學齡兒童。無向隅者。民衆向學之趣。勃然興焉。

民國二年冬。湯逆鄉銘督湘。摧殘教育。各校紛紛停辦。民三春季。縣視學入鄉視察。幾竟日難覓一校。其蕭條概可想見。中更張敬堯。傅良佐兩軍閥。戰亂頻仍。教育經費。提充軍餉。雖有少數學校。得以苟延。然衰落極矣。

自民八五四運動以還。新文化學說。波入長沙。學校頓呈生氣。且民衆教育。與白話文學。亦風盛一時。惜中經民十二年趙恆惕之壓抑。及馬日以前。共匪專政。鼓倡列甯邪說。均爲教育厄運也。

馬日運動以後。黨政當局。深恐清共未盡。對於市縣學校。除國民小學外。餘皆停辦。從事整理。至十七年下期。

### 湖南各縣文化調查筆記

五三

### 湖南各縣文化調查筆記

五四

始終繼續開學。氣象一新。學風整秩。從此三民主義之教育。行見日上蒸蒸日上。

### (乙)社會教育

(一)報館 長沙報館。惟通俗日報。創辦於清宣統三年。注重公民常識。次爲大公報。創辦於民國五年。材料頗富。其餘湘報。湖南日報等。先後數十種。均各鳴盛一時。惟因趙督之封閉或共黨之摧殘。皆已停版。今新設者。有國民，中山，全民，市民，各日報。於社會教育。皆有莫大之補助焉。

(二)圖書館 湖南省立圖書館。創設於民國四年。當時爲省教育會所設。藏書無多。僅供通俗閱覽而已。至十年二月。乃將改建教育會會場計劃中之圖書館。首先興工。十二年一月而館成。十三年三月始舉行新館開館式。其藏書。舊籍則分。經，史，子，集，叢書等部。新書則分總計部。技藝部。美術部。文語學部。史地部。外有寄存圖書若干部。訂購雜誌報紙若干種。(按該館於去年被共匪焚燬。惜哉。)

又有通俗教育圖書館。即設立通俗教育報館內。成立於民國三年。歷年添置藏書。今有新舊書籍。約八百餘種。雜誌及報章。約七十餘種。

(三)博物館 湖南省立博物館成立於民國十二年。以接收前湖南高等師範之標本儀器爲陳列品之基礎。其陳列品分礦物類。地理類。歷史類。動物類。生理衛生類。農工業類。物理器械類。各種圖表類。雜物活動物類。

(四)民衆教育 去歲全國教育會議。改訂平民教育之名稱爲民衆教育。長沙現已根據湖南教育廳頒佈之民衆教育委員會暫行規程。組織長沙市民衆教育委員會。其經費由市教育局經費項下開支。每年爲四千八百元。辦有市立民衆學校十四所。民衆書報閱覽處二處。

按社會教育。爲補習學校教育之所不及。亦爲推進文化之利器。茲幸教育當局。於市鄉民衆圖書館。已有明文規定。民衆教育。力謀進行。將來市鄉文化。或有平均發達之望。

## 湘潭

清末科舉既廢。縣中教育。漸次改良。將昭潭龍潭兩書院改爲高等小學校。寶興堂麗澤堂改爲勸學所及教育會。於省垣設師範。陶公祠設中學。楚山觀設兩等小學校。至民國成立。改初等小學爲國民學校。移縣中學於昭潭。其舊有之高等小學。移於昭潭之東頭。立女子中學及高等小學校於陶公祠。立女子實業學校於舊教諭署。立乙等商業學校於楚山觀。高等小學校及國民學校。則歸區立。區設學董一。主掌全區學務。後改爲學務委員會。委員十人。內舉一人爲主任。其學款縣立各校。則歸勸學所支配。專設學款經理處負責主掌。歲收田租房租及各項捐稅。約計銀四萬元。其支配縣立各校。約計一萬元。補助鄉區各校。約一萬四千元。勸學所經理處約三千餘元。教育會圖書館約一千一百餘元。視學員演講員徵收員十七區主任薪食夫馬約五千八百餘元。至鄉區學款。則歸地方籌措。或抽各項雜捐。或抽祠廟會集各捐。合勸學所之補助費。並屠稅截留款每區定額。多者不過五六千元。少或一二千元。據民國十一年調查。全縣公立學校三百一十四。私立學校三百六十七。實業女校二十四。教職員人數共爲一千一百七十六。男女學生總數二萬一千八百六十三。經費總額十五萬零四百八十九元。民國十五年勸學所改爲教育局後。即將各區立高小學校合併爲五校。統屬縣教育局。並將各區學款。迭加整理。因之國民小學漸次加多矣。至本年調查果結。(另有表詳)。全縣有學童男八萬三千七百三十九。女六萬二千一百七十八。將已入學校者抵除外。共有失學學童男五萬六千七百六十八。女五萬四千零六十八。其數實爲可驚。現任教育局長黃君篤杰。已擬定計劃。將各區學款整理。推廣小學。數年後或可普及也。

### 湖南各縣文化調查筆記

五五

### 湖南各縣文化調查筆記

五六

## 甯鄉

甯鄉自宋置縣以來。對於儒學。代有傳人。(另詳人物類)縣中書院凡四。曰靈峯，曰玉潭，曰南軒，曰雲山。自清末廢科舉。改雲山玉潭兩書院爲高等小學。設甯鄉中學於省城之望麓園甯鄉試館。而各姓族學。亦相繼成立。是爲甯鄉教育之開創時期。民國元二年間。城鄉國民小學達四百餘所。其後以經費困難。中學停辦。鄉村學校亦多倒閉。是爲教育之衰落時期。民國九年。趙政府頒布實施義務教育條例。於是鄉村小學。又漸恢復。縣立高小又增五校。是爲復興時期。現有男高小四。女高小一。初級小學八百九十校。鄉村師範。成立於今春。然校址未定。基礎猶未鞏固也。至於社會教育之實施。幾等於零。民衆補習學校。全縣不過數所。民衆圖書館。雖經教育局之籌劃。已具雛形。而組織完善。尙須時日。今全縣不識字之人數。幾佔全縣人口總二分之一。(三〇八六九九)是於社會教育。不能不特別注意及之也。

## 瀏陽

瀏陽自昔聲明文物。不遜南邦。民國元二年以來。瀏陽教育。異常發達。自共匪專政。青年多被麻醉。文化淪亡。言之痛恨。馬日劇共以後。教育漸次設施。全縣分爲二十一學區。除男女兩中校外。統計已辦之男女高小及女子職業學校三十有九。區立初小學校八百八十有八。惟東南兩鄉高初小學。因匪患停辦。約二百餘校。據戶口調查學齡兒數。約十一萬有奇。以言普及。實有未能。又人口統計。有八十一萬九千六百五十人。其中不識字者。約居十分之七。現已推行識字運動。首於縣城設民衆學校五所。次及鄉村。教育當局。擬一面力圖義務教育之普及。一面從事社會教育之設施。所患在共匪之騷亂及財政之支絀也。此外縣有教育會。各區有教育分會。皆因經費困難。不能發展。此外又有僧立孤兒院一校。係僧人捐集廟產。民國十五年成立。現有孤兒百人。除教課外。並設織布工廠。授以技能云。

瀏陽語言。四鄉不同。東鄉客籍多廣東人。尤嗷呀莫辨。鄉村小學教師。多操土音教授。似應改爲國音或漢音方能收語言統一之效。

### 湖南各縣文化調查筆記

五七

### 湖南各縣文化調查筆記

五八

## 醴陵

醴陵教育。始於清光緒二十七年。將潑江書院。改爲潑江中學堂。縣人吳稱三主講。學生約百餘人。光緒末葉。又改潑江中學。相繼創辦朱子祠小學。設醴陵學務處。總攬全縣教育。後改學務處爲勸學所。就縣自治區。分爲十五學區。各區設學董一人。分辦高初小校。民四始辦縣立女學。全縣教育。稍形發展。忽遭民七兵燹。頓受挫折。民九改各區學董爲學務委員會。全縣小學。乃達三百餘校。民十五。已增至六百餘校之多。是年冬。改勸學所爲教育局。全縣小學。又增至九百校。而教育之發展。可稱盛極。惜當時共匪邪說。麻醉青年。教員學子。每多誤入歧途。以致學校倒閉。即教育局與各區學委會。亦均停職。至十七年八月。共禍漸熾。教育局與各區學委會。始次第恢復。力謀整頓。至十八年上期。除縣立中學未辦。現辦鄉村師範三班。共一百五十餘人。女子師範二十餘人。其餘十五區。各設高小學校及女子職業各數校。至全縣小學尙只有六百數十校。以比較十五年之八百數十校。尙少四分之一。惟此次調查。男女學童。統計有七萬九千六百二十二人。以平均三十人一校計算。應設二千六百五十四校。今以六百餘校比較。是已讀書者祇四分之一。而未讀書者。尙有四分之三。急起直追。以謀普及。是所望於醴陵主持教育者。

## 湘鄉

(甲)學校 據十八年縣教育局報告。全縣計設有初級中學二校。一係公立湘鄉中學。設在縣治。一係私立春元學校。設於縣屬之三十七都西陽。又各附設鄉村師範一班。高級小學全縣四十六校。農業小學一校。女子職業學校十一所。初級女師一校。初級小學共一千四百五十八校。以上學生人數。除初中，女師，及鄉村師範外。計兩級小學學生為六萬四千八百零四人。證之十八年份調查戶口所得學童男女總數為一十九萬三千六百一十八人。僅佔百分之三十三強。反而觀之。則是失學兒童。為數尚佔百分之六十七弱。矧十八年秋穫奇歉。小學經費無着。因而停辦者。據聞為數在四百所以上。容俟調查明確後分別列表。以紀其實數也。

(乙)教育經費 縣有教育經費。歷有四公。曰賓興，曰義學，曰祠館，曰祠印，原由鄉先輩捐置。掌積儲作科舉時印卷津貼等費用。清季改設學校。悉劃作教育經費。由本縣仕紳。選舉經理。掌管其用途。係由勸學所支配。迨民國十四年經費支絀。虧欠已達萬餘元。嗣由全縣士紳議決。從十五年起。田賦每正銀一兩附加銀四角。於是積欠得以清償。經費亦稍充裕。是年成立縣教育局。組織產款清理處。經費始完全獨立。其每年經常收入。為縣有田租七千四百四十五石。南縣田租一千四百四十八石。以上兩項收入。據縣教育局十八年報告書。估洋一萬八千一百二十六元。又坐落本縣田土房屋稅收銀為五百元。坐落省會房屋稅收銀為三千元。田賦四角附加銀為一萬六千七百元。田賦五角附加銀為二萬零九百元。總計經常收入銀為五萬九千九百二十六元。全年支出經常門預算為五萬六千七百九十四元。

市區教育經費。自縣教育局成立實施普及教育條例。仍照呈准原案。將田賦五角附加。撥作各學區義務平民教育補助費。各學區請提各姓祠宇祀產。與地方無益公積。以及屠宰稅契附加。煙酒附加，畝捐，出產捐。均由各學委會直接徵收支配。撥作各當地小學教育經費。十七年縣教育行政會議。呈准省教育廳組織縣學款清理委員會。分組實地清提登記。迄未完竣。歲入總額。不得其詳。惟總合各督學十八年上期視察報告概數。已達三十萬以上。

湖南各縣文化調查筆記

五九

湖南各縣文化調查筆記

六〇

## 安化

安化教育。近二十年頗發達。除全縣公立中學。女職業學校男職業學校外。全邑共分九學區。每區設有高級小學一所或二所。初級小學每區有多至百餘者。計全邑初小學校共八百七十餘所。又每學區設一學務委員會。委員數人。主任一人。協助教育局辦理學務。平民教育及新聞事業。除縣城有一平民學校及一週刊社而外。各區則寂無所聞。民衆之識字者。不過十之二三。此對於社會教育。固應力圖發展者。



## 岳陽

岳陽挾湖山之勝。民多材秀。知義好文。自晉氏南遷。衣冠之族。歷代多有。邇來習與時移。漸染侈靡之氣。然士子尙卓有儒風而不悖。至學校教育。均詳調查表中。茲不贅。

## 臨湘

臨湘教育。極不發達。縣公學爲最高學府。今年自李君侗伯接辦。成績斐然。內分中學師範及女子職業三班。生徒近二百人。各區辦高級小學一校。均就地籌款。以茶捐爲大宗。鄉村初小學款。抽收牛捐畝捐者爲多。然於祠廟款項。全未提用。且全縣學款。各自爲政。不能統籌支配。故區學之興廢。縣教育局全不能過問。一聽各區主持。教育之不能促進。此爲最大原因。此次戶口調查。男女學齡兒童。達三萬零二百人。而受學校教育者。據調查所得。高初兩級入學肄業者統計約四千七百餘人。私塾肄業者二千零二十七人。以百分比例。受基本教育者。得百分之二二。其餘均皆荒學。若除私塾不合時代性者。則僅得百分之一五。人民教育之落伍。令人驚嘆。民智不開。諸事莫辦。是教育急待振興也。

## 華容

華容昔時文風。據岳州府志載。當時應童子試者。達三千人以上。即此足徵其盛。因是明代人才輩出。翰林進士達數十人。且尙經學。滿清初年。並尙理學。成進士者亦十餘人。

前清咸豐以後。藕池口決。下游諸坑。咸被衝淹。人民轉徙流離。求死不贖。更何能言教育。職是之故。教育中衰。

自清末變法。改設學堂。迄今仍不發達。其故有三。(一)經費有限。縣中財力有限。生活日高。師資多借材異地。此縣立學校之不能發達也。(二)交通頗便。縣距岳陽雖有百餘里。然水漲時。朝發夕至。即赴省讀書。亦不過兩日。故中校學生。皆往外求學。甚至稍有資斧者。雖求高小學間亦往焉。此中學不能發達也。(三)人戶零星。山鄉戶口。皆散居如晨星。不若河南以北。聚族而居。所有經費。易於舉辦。華容坑鄉。戶口皆沿河堤而居。學童幼稚者。多隔河不能來。即坑中與堤之上下。在五里外者。恆因春夏多雨。學童往來不便。故裹足不前。職是欲在最近招集足額學童。辦小學。亦不可得。此區鄉學之不能發達也。

縣城公學校。校舍規模。亦極宏闊。新建洋房三層。頗稱輝煥。設備亦尙完整。教授頗稱良善。內設鄉村師範兩班。附屬高小三班。初小八班。女子職業一班。此華容最高學府。各鄉共有初小六十餘所。縣景區設高小一所。此鄉村小學之設備也。至社會文化。僅有鄉師週刊一種。每週刊行一張。其餘圖書館。通俗報館。以及半日學校。夜學校。農民識字學校。皆未舉辦。

### 湖南各縣文化調查筆記

六三

### 湖南各縣文化調查筆記

六四

## 邵陽

邵陽古代文化。無從詳考。惟明時每里設木鐸以宣教化。清代縣設東西教官。及濂溪愛蓮資東稽古等書院。清末。始設寶慶中學堂。縣設勸學所。司全縣興學事宜。近改勸學所爲教育局。劃全縣爲十八學區。每區設學務委員會。辦理全區教育。當共匪專政時。學校成邪窟。現存學校。計城區有縣立中學一。縣立師範一。縣立女子師範一。寶慶五屬聯合中學一。省立職業學校一。私立中學有景文邵陵兩學。縣立小學一。私立高初小學。三十餘校。辦理尙屬完善。四鄉學校。以二區之寶蔭仙槎兩團。十六區之隆回團爲最發達。惟均因今歲虫災。倒閉者居半數。來春尙不知呈何現象。至社會教育。僅縣立圖書館。通俗演講所。新舊戲劇。爲通俗教育之最有力者。惜所演舊劇。未加檢定。封建色彩。過於濃厚耳。

## 新化

新化於清光緒二十七年設學務辦公所。宣統元年改爲勸學所。民國元年改爲教育科。四年改爲學校經理處。六年恢復勸學所名稱。十五年改爲教育局。原隸省教育廳。十八年九月改隸縣政府。局內附設縣教育計劃委員會。委員九人。全縣分爲十七學區。每區設教育委員一。教育經費全縣約二十餘萬元。此全縣教育行政之概況也。又縣教育會一。附設民衆補習學校及閱報室各一。

### 湖南各縣文化調查筆記

六五

### 湖南各縣文化調查筆記

六六

## 城步

水性使人通。山性使人塞。城步。山國也。諸水流復不相連貫。無舟楫之便。此城步文化。所以不開也。然自有明至清乾隆止。代有名儒。科舉相繼。民國成立。學子多不求深造。縣中僅有高小校一所。初小校一所。求學者僅此而止。因本縣更無陞學之處。且民智頑固。不肯送子弟負笈遠方以求深造。至鄉村學校甚少。雖有學校名義。蓋與舊學私館無異。更或並私館而無之。故民多文盲。上五鄉本爲前清五峒苗地。言語風俗既殊。尤無文化可言。今則以客民增多。興學育文。漸已進步。若蓬瀛鄉（卽舊蓬峒）四初小分區設立。較各鄉爲獨出。苗民子弟。多已入學。故城步文化幼稚。雖由地理歷史上特殊限制。然教育關係國本。且迭有明令。苗漢無殊。今乃毫無進步。是負教育責任者。不能不任其咎也。

縣中財政困難。教育經費。尤感缺乏。如教育局長生活費。月僅十五元。師範兼高小教員生活費。每學期僅四十元上下。初小教員月薪尤少。且時常拖欠。各鄉小學。據報告教育局籌設者。雖云五十餘校。然實在籌設者僅二十餘校。是故教育之不發達。又病在貧已。

## 衡陽

「衡陽自趙宋以來。儒術始盛。周茂叔成學於外家。劉凝齋養知於郡校。太極之說。朱張挹其風。良知之宗。蔡陳暢其旨。並會石鼓。丕振元風。迄於貞元。行人（王夫之，曾仕至行人司行人）有作。六藝諸子。皆有論纂。詩歌斐然。追屈平陶潛。身所鈔作。四百餘卷。然後湖外之學。與上國同鑪。清代儒林。首甄王氏。七十二縣。莫與爲比。」王氏者。船山先生也。先生明遺臣。不肯仕清。近世尊爲革命先覺。衡人習聞先生學說。痛清政之不綱。羣思革命。故接收同盟會四大政綱。較各縣爲早。蕙結而有辛亥九月初一日衡陽地方反正之炮發。

現在縣中教育經費。在五十萬以上。（彭玉麟倡設於長沙之衡清試館一項。值銀十餘萬元。現以其租金辦衡清女校）學校千餘所。縣立者五所。曰鄉村師範學校。高小學校。男職業學校。女職業學校。模範小學校。典章文物。湘政府擬爲模範縣之一。

縣有禮樂局。規制一倣曲阜。（局之成立，程和祥之力爲多）。於共黨禍湘後。猶能修復覺宮。集陶淑小學校學生。教以舞「八佾」奏「昭平」「宣平」「秩平」「斝平」「懿平」「德平」諸章。實爲魯殿靈光。愛護東方文化者。其發揚光大之。

### 湖南各縣文化調查筆記

六七

### 湖南各縣文化調查筆記

六八

## 衡山

衡山自有宋朱張林胡。數游南岳。遂有小洙泗之稱。逮明王陽明湛甘泉羅念菴鄒東廓諸先哲。先後踵至。講學授徒。故濂洛關閩之傳。於斯未墜。當科舉時代。人才頗不落後。縣城原有學宮一所。本城書院三所。草市白菓書院各一所。但士子所習。糟粕陳言。無裨實用。迄今已成明日黃花矣。

革新以來。邑城設中學一所。高等小學一所。高等女校一所。城區初小十八校。各鄉設高小二十七所。初小六百餘所。另有女子職業學校十五所。城區圖書館一所。週報社一所。現擬設鄉村師範一所。惟鄉村小學。雖有若干所。然因民智幼稚。多重私塾。（此風以縣南爲盛）積重難返。亟待改良也。

## 耒陽

耒陽文化。在昔爲湘南著名之邦。自廢科舉改學校。固執守舊。以致未免落後。至民三，始創辦初級小學。民四，成立勸學所。移地方自治經費十之六七。作小學經費。各鄉編設初級小學。約共八十餘校。十餘年來。已辦高小兩校。附設中學預科。共匪來後。各校完全破產。民十八，上期成立教育局。始開辦一縣立高小。縣男職校。縣女職校。縣初小校。當調查私塾時。四鄉私塾達九百餘所。男女學生共九千四百餘人。下期添設模範小校。各鄉亦成立初小校四十餘處。自茲以往。辦理得人。不生障礙。當克收其效也。

## 常寧

常寧縣立學校。有中學一所。高級小學校兩所。（現已併合爲一校。）女子職業學校一所。此外區立及私立學校。計高小校四所。初小校百餘所。然有名無實者居多。一般私塾腐儒。因貪教育局補助金。僅具學校形式者。亦請以學校立案。全縣人民。平均能識字者。不過十之一二。欲圖教育普及。非切實整理不可也。

## 安仁

安仁文化。以趙宋爲極盛。成進士者共十七名。咸淳戊辰一科。安仁竟占四人。自科舉廢。學校興。而人民好學之心。遠遜前代。故革新以來。安仁文物。瞠乎後矣。

綜計全縣學校。鄉村師範一。高小六。初小九十三。女子職業二。校數如此。故人民失學者甚衆。推原其故。一由經費缺乏。不急之公產雖有。以言興學。大概推諉。一由師資缺乏。邑中師範生最少。初級小學。類多由高小畢業生承辦。管理教授。既難合法。學問道德。又不足以服人。故人民守舊之念彌篤。多不肯遣子入學。今後惟望主持教育者。多購報紙。或創立週刊。分派鄉鎮閱覽。漸以啓沃人民知識。同時主持公正。爲事擇人。通力合作。庶文化可望發展焉。

## 酃縣

酃縣文化。素稱閉塞。前清時。士子有赴嶽麓書院讀書者。家人爲之環泣不已。自興辦學校後。眼界稍闊。求學長沙衡陽者日多。邇來留學國外者。亦復不少。城鄉學校。高小兩級。計二十餘校。其他師範講習所。暑期學校。雖次第推行。隨時停辦。女子職業學校。開辦僅一學期。竟被共匪搗毀。刻難恢復。現在縣立第一第二兩高小。因建築尙需時日。已由教育當局。責令李羅劉譚扶各族學。合辦四維小學校。設備尙稱完善。南區區立之龍門學校。及私立孟氏日新學校。西區康樂小學校。亦均陸續開辦。又東區之文華新民各校。亦正力謀恢復。此外請求立案。或一族籌設。或聯合各族創辦者。不一而足。又聞教育局有籌辦初中之提議。縣府有貧民工廠之籌設。倘能急起直追。教育亦可望進步也。

## 零陵

零陵僻處偏隅。交通梗塞。文化之輸入較遲。前清時。士子醉心科舉。研究八股文字以獵功名。自變法以來。始設學堂以宏造就。然設備不甚完善。教授亦欠方法。鄉間私塾林立。尙未取銷。率多腐敗不堪。是欲求文化之進步。豈可得乎。

### 湖南各縣文化調查筆記

七三

### 湖南各縣文化調查筆記

七四

## 東安

東安教育。自近年來。始有起色。全縣分八學區。設有高小校十六校。國民學校約百數十校。(另詳調查表)。高小經費。純由教育局開支。國民學校。則由各段自行籌措。其籌措方法約分四項：

(甲) 畝捐 教育局會定有抽收畝捐辦法。凡學校所轄境內之田畝。均須抽收畝捐。作為學校經費。每畝至多以一角為度。分上下兩期徵收。邇來實行者甚多。

(乙) 牛捐 縣內各大市鎮。多半設有牛墟。每三日趕墟一次。當地學校。遂抽捐款。以資補助。其捐率有抽百分之二者。有每頭抽洋二角五分者。

(丙) 紙捐 縣內西部素多竹山。故紙為東安出產大宗。近河市鎮。及產紙之區。學校多收紙捐為經費。有以漕為單位者。有以擔為單位者。每漕自五角至二元。每担自一分五厘至四分不等。各處情形不同。稅率亦不一致。不過由教育局核准而已。

(丁) 木料捐 三河區木料。常有出口。附近學校。遂抽捐作為經費。

以上四項。均為各區國民學校經費之來源。其餘尚有抽提開款。及提充寺產等辦法。各校每年收入數目。及用法如何。教局概未過問。且縣中師資甚少。辦法多欠完善。學生常為私塾所吸收。誠有整理之必要也。

私塾各區均有。以三河及城廂二區為最少。蓋城廂為首善之區。多被禁止。三河則學校發達。無形淘汰。其次少者則為仁智。該區學校不多。因接近零陵廣西。年來常有匪患。居民遷徙不遑。遂無餘力讀書。故二者均付闕如。至塾師多未檢定。程度不一。繳費亦有等差。最低者。不能超過工入。亦謂書人不肯為教師。而教育不能發達之一種原因也。

## 寧遠

寧遠學校。創設於前清光緒二十八年之際，歷經學務機關。嚴催急進。迄民國六七年時。全縣計師範學校一。高級小學校九。女子學校一。初級小學校三百所有奇。幼稚園一。教會開設之學校三。除師範高小純係男生。共約九百人。女校盡係女生。約四十餘人外。初級小校學生約七千餘名。男生約居十分之八。女生約十分之二。此外改良私塾。約二十餘處。生徒約五百餘人。民國十二年以後。日漸衰退。十六年秋季起。迄十七年底止。則居然誦讀無聞。學殖全荒。其最大原因。可直名之曰悉由盜匪之擾害。

寧遠原苦瘠貧。當學校極盛時。公私立各校經常費。合計不過六萬元之譜。其經費來源。約分四種。移用書院之產款者。約佔經費全額六分之一。學校固定之基金。僅此而已。由竹木屠宰附捐者。亦約六分之一。此種雖屬動產。尙能持久。東西兩鎮各校。恆仰賴焉。提用菴產。祭產及紳富樂捐者。約六分之二。按畝攤派者。亦六分之二。則因歷年防勦之費過鉅。學款遂直接或間接。受重大之虧損。非學校倒閉。即學童無力就學。勉強支持。不能復振。迨十六年秋季。遭共匪洗劫。縣屬各校。多被搗毀不堪問矣。

縣立工廠一所。教授染織等科。慘淡經營。成本鉅萬。劫後已無力恢復。各高小畢業生。每年約三百餘人。力能出外升學者。不過十之一二。除棄其所學。改謀生計外。往往嬉廢。教育當局。現已有開辦初級中學計劃云。通俗講演所。通俗圖書館。及平民學校等項。歷年亦有舉辦。終以困於經費。無具體辦法。收效甚微。

### 湖南各縣文化調查筆記

七五

### 湖南各縣文化調查筆記

七六

## 陽明

陽明文化。在昔承平。散居大市鎮大村落者。文人學士。代有所見。匪禍以來。稍有知識者非死於匪手。即出亡在外。無家可歸矣。現欲求明主義諸潮流者。寥若晨星。知書識字者。亦不多觀。若不從速肅清匪患。撫育教養。其險象殆不可思議矣。至關於本縣學校之設備。另詳調查表。



## 新田

新田地方。當趙宋時。特科狀元。則有樂雷發。成翰林進士者二十餘人。明代進士四。清代舉人三。故以科名考之。新田文化。已有日下江河之勢。然若以舊永屬八縣論則新田文風。殆無不及也。

邑舊有新田書院。清雍正初。又建榜山書院於北門。來學者衆。乾隆末。改建於東門。更名春陽，芹溪，清溪，文明，龍珠，藕林，三台諸書院。則鄉間之最著者也。至光緒二十年改書院爲學堂。時僅縣立一高等小學堂於舊考棚。民元年改堂爲校。附設教員養成所。三年開辦女校。其餘小學亦漸次增加。然私塾林立。經教育者之提倡。民七八年間漸有起色。全縣公立小學校。合計一百餘所。九年設立單級師範講習所。十一年創辦甲種師範。新田文化。頗有可觀。詎於十二年冬。沈軍陷城。股匪繼起。人民逃竄。學校停辦。十六七年。大股匪較前尤甚。閩里坵墟。以故去歲下期。鄉間初小。能開學者僅數校。城區僅一校。其餘均不能開學。以客軍駐校故也。今年教育當局。力圖恢復。春季公私立各校。大半開學。並以師資缺乏。籌辦一師範學校。秋季業已招生。全縣學校現正力謀擴充。經費雖云支絀。然仍遵上令籌畫。今春全縣財務會議。又有學產免收附加之議。以故南華北鄉兩高小。今秋已預備開學。南二區亦正積極進行。從此當有發展之望也。

縣中學子出外升學者頗少。約計之。則第三師範畢業者三十餘人。當南路辦優級選科時。畢業者僅四人。女師範畢業者約十餘人。各中學畢業者合計百餘人。畢業於嶽麓高等者三人。畢業於兩湖高等者一人。其他肆畢業於京師畢業於省各學校者。尙難縷數。至留學外洋畢業者。西洋倫敦大學一人。東洋巢鴨宏文師範一人。早稻田大學一人。餘無聞焉。

新田文化團體。從前只孔聖會文昌會之類。近今學理日新。思潮進步。以故教育會董事會各區學務委員會。對於教

### 湖南各縣文化調查筆記

七七

### 湖南各縣文化調查筆記

七八

育。皆加意講求。務期擴張。今年教育局創設通俗報館於通衢。附圖書於內。教育會發行月刊。又附平民夜學。意在普及教育。開通民智也。

## 桂陽

桂陽地僻民窮。風氣閉塞。因此全縣有質勝於文之弊。茲分爲文學。美術。建築。服飾。四種言之。

(甲)文學， 前清科甲甚盛。凡詩詞歌賦各種文體。見於邑乘者。皆美不勝收。現在科舉雖停。而青衿仍蹈舊習。居恆飲酒吟詩。或爲文言。或爲白話。獨惜地方窮苦。教育經費。極感缺乏。以四萬餘方里之土地。三十餘萬之民衆。僅有鄉村師範。省立第八職業兩校。相當如初級中學。而各家子弟。多苦艱窘。不能升學。往往由高小畢業後。卽改業農工。雖聰明特達之資。亦所不免。猶憶此次戶口調查時。所徵集之行查員一百二十名。內中由舊制中學及高小畢業者。十居六七。類皆胼手胝足。而爲一純粹之農民。詢之以文言及算術。猶大半了解。此皆迫於環境。而無可如何者也。由是以觀。孔子富而後教之旨。誠治國之大經大法。桂陽之貧如此。苟不首先解決民生問題。再歷數十年。尙何文學之足言哉。

(乙)美術， 書畫均有能手。而以夏午詒先生之八分書爲最。餘皆未能造乎其極。縉紳之家。鮮有懸掛字畫者。刺繡雕刻。則尤不講求。

(丙)建築， 各公共處所。除舊有之龍潭鹿峯兩書院及考棚而外。餘無大規模之建築物。其建築方法。皆採用山梁字及飛甍式兩種。年來新建之女校及許公亭等。雖有一部分倣照西式。然皆未能如法。全縣房屋。概用火磚建築。街道及墟市。均甚整秩。並各有戲樓。以爲公共娛樂所。現在賑務分會。將築縣道。以通郴縣。交通爲文化之母。余亦樂觀其成也。

(丁)服飾， 紳民皆衣大布之衣。洗濯破裂不厭。鄉村則古樸尤盛。更於腦後留髮寸許。圓如茶盃。齊如刀截。誠今之古人。雖小道。亦足徵其文化之固陋也。

湖南各縣文化調查筆記

七九

湖南各縣文化調查筆記

八〇

## 臨武

本縣教育。極不發達。以小學而論。不過二百餘所。且類多廢敗。其他各種教育。如社會教育。義務教育。特種教育等。殊不多見。一般人民。對於學校。頗不重視。故私塾林立。教學泥古。據此次調查結果。計全縣曾在大學或專門學校畢業者。不滿二十人。卽受過中學教育者。爲數亦不及四百人。文化之不發達。可見一斑。

印刷事業。係文化發達之媒介物。縣中僅一書局備有小石機一架。貨劣價昂。印刷刊物。令人視爲畏途。現本縣僅有通俗週刊一種。係由教育局於本年九月開始刊行。亦文化上之曙光也。

# 藍山

藍山過去之教育狀況。依照五鄉。劃分五學區。共設高小六校。因南平鄉地域廣闊。設立兩校。其基本金皆有學田三百畝以上。校舍多係新建。遭匪後。除城鎮大慈兩校保存外。皆滅無遺矣。又初小將近百校。縣立女學及一中學。十六年夏季至十七年秋間遭匪。亦無形停辦。去歲八月乃漸恢復。

現高小計三校。大慈一校。設於總管市。城鎮一校。南平與鳳威聯設一校。校址均在城內。學生均有百餘人。初小則多未開學。縣之中學今春恢復。惟以小縣辦一中學。於經濟及學生方面。均感困難。茲聞臨藍嘉三縣教育界人士。協議聯合。決定塘村墟為建校地址。如能成功。誠善舉也。

本年六月。成立學務委員會九所。其經費由教育局酌予津貼。現正舉行學齡兒童調查。其他關於社會教育。則只有教育會發行週刊。設立圖書室。閱報室。並講演員一人。旅外求學者。較諸昔年亦大減矣。藍邑地廣人稀。穀米豐收。竹木利溥。若時局清平。教育事業。不難發展。

## 湖南各縣地理調查筆記

## 湖南各縣地理調查筆記

類 別		縣教育經費	區教育經費
全年總收入		18950元	24189元
支 配 概 况	中等教育	6924元	-----
	初等教育	2980元	22605元
	社會教育	1569元	-----
	留學經費	500元	300元
	教育行政	6253元	900元
其 他	724元	384元	
保 管 機 關		教育局產款經理處	各區區董會
經 費 來 源		1. 屠稅約200元 2. 契稅附加約400元 3. 煙酒附加約200元 4. 田賦附加約1815元	1. 屠稅約300元 2. 田租收入23589元
備 註		1. 屠稅截留佔一成 2. 煙酒契稅附加各二成 3. 田賦正銀一兩附加1.7元 4. 留學經費係津貼旅外短期學校之學生 5. 初等教育經費係津貼各區學務委員會及初等教員(每名十元)	1. 屠稅截留佔三成 2. 田租收入因歲有豐歉設價有低昂各歲不一律上列銀數係本年實數

### 藍山縣教育經費概況表

十八年七月

除上列收支外。教育局尚有學田三百餘畝。逐年學租價值約千元。以作津貼初小學生書籍費及旅外學生之川資。視人數之多寡。平均支配。本年預計初小生。每名二千四百文。旅外生加倍焉。此項津貼雖寓以獎勵之意。然其缺點。(一)每年學生人數參差。津貼無從估計。(二)學生人數。一時難於調查。不免冒領虛報之弊。

## 郴縣

郴之學務。尙在整頓中。城區之校。縣鄉村師範。高小。模範初小各一。區初小一。私立初小二。私立女子職業一。補習工場學校。則汽車路局所立。第七聯中。則舊州及五縣之所立也。鄉村之校。其較多者。秀良有高小二。初小約三十。安善次之。亦高小二。餘區各高小一。初小多少不等。秀賢名有高小。然非實在。(無學生)永一鳳翽吉陽三區。則無高小。初小亦僅一二。爲最少也。統全縣。高小十一。初小一百一十九所而已。私塾到處有之。但授教科書。比較昔時改良。差可喜也。學款以前清學租。田賦附加爲大宗。各區有學務委員會，收取學租。分配學款。教育當局者。辦事亦頗熱心。但風氣未開。又加以共禍之後。或貧困無力求學。或稍有資力。又鑒於青年浮動。多以送子弟讀書爲戒。去其盲頑。加以督勸。固非旦夕能爲功也。

## 嘉禾

嘉禾原爲桂陽臨武兩縣所分設。面積狹小。戶口亦稀。然文化發達上。亦具有相當之成績。以舊學言。功名顯達行誼卓越者。代有其人。以新學言。卒業於內外各學校。效力於黨國者亦頗不少。固未可以山輒小縣視之也。縣有教育局一。教育會一。會員一百四十七人。私立學海圖書館一。藏書九百四十一卷。二千七百四十八冊。同文書報合作社一。轉運推銷書報及承辦印刷事業。公立女子職業學校一。高等小學校一。私立完全小學校五。初級小學校一百二十一。學生共二千餘人。但教員多高小畢業生。師資缺乏。極待養成也。

縣屬地處邊徼。風氣未開。各國民學校猶多以三字經。百家姓。增廣雜字爲教本。詢其何不遵章教授。答以人民心理。多不信仰學校。若非如此變通。各父兄多不願送子弟入學。又凡在高小以上學校畢業。或在軍隊得連附以上之職者。均張貼紅紙報條於家祠或住屋門首以爲榮。均足表現其思想之舊也。

## 永興

昔韓昌黎經此。謂必有魁奇忠信才德之民。出於其間。民風純厚。已可概見。前明時陳純夫曹連鄧秀卿李永敷黃琪鄧尚義諸先哲。或以政績著。或以文章名。或以理學稱。或以道德氣節重。此外忠烈孝友。代不乏人。至清季文化寢衰。民國以來。狃於舊習。往往與新學格格不入。前雖有人極力提倡。創辦中學師範講習所。女子職業學校。小學亦達百餘所之多。至民國十七年春慘遭兵禍。全縣學校。靡有孑遺。加之共黨首領。多是青年學生。以致各父兄咸視學校為畏途。年來鄉間私塾林立。多讀舊書。文化之閉塞。雖由人民不開通。半由於共產黨之所恐怖。現經教育局會同學界人士極力經營。於安陵書院。開辦鄉村師範學校。造就師資。設立通俗週報館。閱書文庫。鼓吹文化。嚴行取締私塾。開辦小學。除第一第二第三各鎮原有高小學校外。各區陸續開辦初級小學。約有六十餘處。籌備尙未開學者二十餘處。亦可逐漸發展。但鄉間人民守舊者多。如濂溪學校。從前辦理有年。學租不少。至今校舍。鞠為茂草。仍未舉辦。而對於慈善公所。如育嬰局積穀局各都公所。公款公租為數甚鉅。仍照舊保持。不遺餘力。至辦學籌款。鮮見有毅然輸捐者。經十餘年文明之灌濡。而猶使銅鐵如此。則共產黨之為害烈矣。

## 宜章

宜章自宋淳熙間。創立書院。象山為之記。文化發達。始有可言。博學篤行之輩。先後輝映。有明一代。事業文章。彪炳海宇。(另詳人物類)清以來。不過舉拔而已。是亦理之難推者也。清末廢科舉興學校。宜邑從事革新動運者。亦不乏人。提倡新學。尤不遺餘力。惜乎年來新學少年。多為共產邪說所麻醉。倘能及早回頭。同登彼岸。斯則不幸中之幸也。

## 資興

資興學校之創辦。簡單言之。可分為三時期。一曰草創時期。在民國三四年間。各區鄉大都成立。略具雛形。二曰最盛時期。是民國七八年間。約計初級小學有二百七十所。高級小學十一所。縣立初中一所。女子職業一所。蔚為大觀。三曰退化時期。因其匪蹂躪。如民國十六七年間。簡直無教育之可言。且有一般腐化份子。反謂學校為共黨製造所。主張不辦者甚多。殊不問創共者亦是教育中人。當此其氛漸戢。黨國重光。各區鄉高初兩校。又漸恢復。可謂復興時期。現已恢復初級小學有一百二十一所。高級小學八所。並於暑期會辦小學黨義教師訓練所一班。及創立鄉村師範一所。民衆義務等教育正在進行。是皆教育界熱心所致。但圖書館通俗報因經費關係。尙未籌辦完善。失學與不識字者還在十分之八九。據此次調查。鄉村私塾與恢復小學之數相差無幾。尤可危者。上下兩六峒及敦仁谷洞等鄉。人口均在三千以上。不但初級小學無一所。且並私塾而無之。此外已辦者。多因經費不足。教員難得其人。辦事不免敷衍。茲將困難原因分述之。

一，經費 各區鄉小學經費。大都通病。第一為常年經費。多半截截於各項會脚之款。又以賽會費居多。人民狃於故習。仍一面唱戲。一面辦學。至於開辦經費。大概由捐集而來。人多慳吝不與。此經費之困難也。

二，教員 各區鄉學校經費不足。已如上述。每校常年經費。只小洋百餘元。教員薪資。最多不過五六十元。少者二三十元。生活艱苦。實難安教員之心。故受聘者難得相當之人。至於私塾教員。有教學一年。僅能得穀三四担者。較之鄉村牧牛輩猶不若也。

三，學生 各校學生年齡。在初級有十五六歲者。高級有二十歲左右者。且多婚配生育。較之中學生之年齡。猶有過之。以致程度參差不齊。畢業升學。尤感困難。

### 湖南各縣文化調查筆記

八七

### 湖南各縣文化調查筆記

八八

## 汝城

汝城文化。自宋濂溪周子作宰於此。談經講學。漸漸發達。至明代極盛。清初列鄉榜者亦繁。武功卒鮮。降及清季。廢科舉。興學校。科學開始萌芽。今則略事進展。然學校設立者只有一百八十餘校。因地方瘠貧。經費難籌。故設備未周。二因數職員薪脩太薄。不能供仰事俯畜之需。故師資遂缺也。但有希望者。則學生無不奮張氣習。可與適道。至野老村夫。不識字者約十分之七八。已屆學齡兒童失學者。約十分之五。又女學未興。其失教非一日之故矣。

## 桂東

桂東因風氣閉塞太甚。文化殊不發達。所有鄉村初等小學。辦理多不得力。匪患常有。亦一原因。而山居者多。每當春季。兩山之間。水常暴漲。學童經過溪澗橋梁。常妨不測。故入學校者少。因此私塾遂難禁止。故改良私塾。訓練塾師。實不可視為緩圖。蓋欲普及識字運動。此時實不能不有賴於私塾也。

湖南各縣文化調查筆記

八九

湖南各縣文化調查筆記

九〇

## 桃源

全縣教育。現有初級中校一。縣立小學五。女子小學一。女子職業學校三。幼稚園。貧兒教養院。貧民工廠各一。私立商校一。小學三。區立初級小學約四百餘。

## 漢壽

漢壽立縣。自秦漢以來。數千餘年。文化歷有可徵。析其內容。大概不外學術藝術美術三種。今分述如下。

### 甲，學術

一，哲學。邑人談哲學者。惟清初曹宗元（號野人）所著通源集。尙饒哲理。至於佛道耶回各宗教。亦在社會上佔有一小部分勢力。學說另有所宗。形式均富迷信。縣西回教徒。多知識份子。其會中講道。外界無與聞者。若道教則惟知祈禱而已。邑人易佩紳先生。著有老子解仁書兩種。發明老學精義。若孔孟哲學。貫澈古今。惜乎知識界不見及此。而民衆亦由之而不知其道也。二，文學。邑人易佩紳易順鼎易順豫父子。均以文名馳海內。著作甚富。如胡澍榮。帥榮翰。俞徒欽。劉良雋。符惟藩。王文中等皆以經學詞章稱。現在一般青年。喜研究新式文藝論說。亦可見新舊文學遞遷之程序也。三，科學。邑中學校。除普通科學外。所謂物質科學。精神科學。多無深確研究。近始加黨義及地方自治等科。青年學子。在國內大學專門學校肄業者。尙有九十七人。其畢業者已有一百五十六人。亦科學界之進步也。

### 乙，藝術

一，建築。邑中建築。向安固陋。近則房屋多注意光綫。構造牆壁。間有用土敏土者。街道平整。橋石取銳角式。障堤砌石或以三合土爲之。環植水楊。急流處築石磯。皆以制洪濤也。汽路遠逾數百里。牆塔高至數十級。工程經驗。可稱進步。二，雕刻。竹木金石。雕刻花草人物山水。向爲一種象形工藝。近仍多有精於此術者。學校亦設有竹木雕刻一科。三，印刷。邑中印刷。向用宋體木字。手民排印。污點劣迹。刺目難堪。近日有石印局三處。繕印均佳。發表公私文字。亦甚便利。惟鉛印無之。四，織繡。男子織布。女子刺繡。已爲舊習。近則男多織各種花布者。女則刺繡落伍。編繡盛行。利用五色彩綫。編成花草人文。持久耐用。亦甚美觀。繡像則無之。五，戲劇。舊戲皆描寫封建時代才子佳人英雄豪傑故事。提倡迷信。往往有之。近日男女學界。化裝表演。名曰新劇。則無怪誕不經之弊。

### 湖南各縣文化調查筆記

九一

### 湖南各縣文化調查筆記

九二

六，照相。邑俗向重寫相。其精者鬚眉宛肖。然神情不及照相遠矣。縣城照相館只二處。

### 丙，美術

一，書畫。繪畫山水人物。男女士紳多習之。工界間有能者但不多觀。百餘年來。書家以羅靜軒黎丙壽兩先生爲著名。邑人得其遺墨。視同珍寶。清時善書者爲劉壽璋之歐派。江宗庠之漢魏派。今則視爲末技。習之者鮮矣。二，音樂。古樂云亡久矣。民間喜慶。多用圍鼓。道教禳祈。鑼鈸嘈嗽。惟釋家繁筍細響。雜以梵音。猶有古樂遺意。學子風琴。鄉民竹笛。尙能怡人心曲。號鼓喇叭。則軍樂也。亦可風揚民氣。若巫覡環刀牛角。則不堪問矣。三，歌謠。楚人好謠。固也。詞雖俚俗。具見天真。尙能因勢改良。亦民間文學之真也。



## 澧縣

澧縣文化尚幼稚。縣城學校。近經多士提倡。頗形發達。然鄉間缺乏教育人材。進化遲滯。不識字者居多。以言普及。嗟乎後矣。

### 湖南各縣文化調查筆記

九三

### 湖南各縣文化調查筆記

九四

## 安鄉

安鄉於明初已有縣誌。正德萬歷間。均有續刊。明末燬於兵。故舊志無考。清康熙初。重修付梓。復遭兵火。版籍殘缺。康熙二十三年。搜集舊帙。編輯成書。乾隆十三年。又經續修。記載雖不完備。已足為文化之徵。

文化退步——乾隆以後。至咸同間。因時有水患。良民遷徙一空。而湖濱荒洲。盜匪聚集。旋修矣。而來此耕種者。非本洲之盜匪。即鄰封之惰農流氓。否則不能相容。故世家巨賈。優秀子弟。能專心讀書者。不可多得。文化頓為退步。

科舉——清初舉進士者六人。同治以前。舉人多至六十餘人。副榜十餘人是為極盛時代。同治以後。則寥寥數人而已。

著述——縣誌載明清兩代著述經史子集雜記者。頗不乏人。然其書多不行於世。惟最近周砥如所製安鄉地圖。足資參考。至於科舉。則鮮有證明者。

學校教育——縣設鄉村師範一。高級小學一。模範小學三。女子職業一。初級小學六十餘校。而全縣學齡兒童。男女合計。不下三萬。學校過少。就學者不過十五分之一。學校設備。及教育師資。除縣立各校較優外。其餘鄉間各校。異常簡陋。教師多係冬烘先生或高小畢業生。且校具全無。多係由各學生自備。直與私塾無異。甚且以三字經雜字等書授讀。教科書不過借以朦混督學而已。學款恆恃畝捐。因時有水患兵災。故畝捐無一定之收入。以致學款恆不敷預算。學校時興時廢。進步極少。

社會教育——縣設通俗教育館一。陳列書報。不甚完備。僅每三日發行刊物一次。此外平民補習及夜學。巡迴文庫等。均付缺如。農工無識字機會。故安鄉社會教育。誠無可紀。

私塾——小地熟師素少。因人民多隨時遷移之佃農。絕少業儒者。鄰封人來此課讀。皆租堤上茅棚。招數兒童。授以四書增廣雜字之類。近有改授國語算術者。課程稍爲完備。經教育局許可。改爲代用小學者。亦復不少。

## 慈利

慈利文化落後。無可諱言。一縣之大。由地方經費及其他確定經費設立者。僅中校一。高小四五。至初小則一聽自起自滅。初不暇計及。縣屬以八都及二十五都。稱文明最先進。而其初小之設。不過自一十至二十校而已。其他各都。率一二至四五不等。且竟有一所不立者。學齡兒童。除從私塾冬烘啓蒙外。幾無處問津。出外留學者。計留美者二。留英者一。留日者十以上。留京者先後不出二十。留各省者少於留京之數。留省城者不及百。留附近常澧者倍之。是灌輸傳來之進化。固已僅矣。况多不克盡本縣之義務。使一邑之人。咸孤陋自囿。吾慈利寧有整個文化之可言。深願負提倡教育之責者。亟於茲三致意也。

## 臨澧

臨邑田多山少。風俗敦龐。士習詩書。農勤稼穡。庶民亦崇禮讓。清代邑之提倡文化者。捐學款。設賓興。頗不乏人。而以蔣桂亭蔣光業爲尤著。蔣桂亭爲邑之巨紳。嘗一次捐贖田二百畝。成立賓興田。爲觀光者資。沒後復遺命其子。加捐百畝之田。無少吝。咸豐。清廷以洪楊難作。軍需孔急。富紳蔣光業。獨捐銀三十五萬兩。臨邑得推廣額額十二名。此兩君者。邑人至今稱之。由是文士輩出。擅詩文經術者。不可殫述矣。

清末廢科舉興學校。青年士子。莫不繼續力學。據耆老云。清末以至民國十五年前。在省求學者二百餘人。在湖北上海北平等處。求高等學問者。有百餘人。在東西洋各國求學者。亦有二十餘人。縣中各鄉小學。雖未十分完善。而縣城有縣立中校一所。第一高等小學一所。女子兩級小校一所。成績均有可觀。而北路新安區第二高等校。亦有相當成績。縣中教育經費。因遺下之學款充裕。故在外求學者。均有相當之津貼。而求學外洋者。津貼尤多。在西洋求學者。每人津貼五百元。在東洋求學者。每人津貼三百元。故寒賤之士。不致望洋興歎。

自馬日前共匪專政。學校教職員及學生。多受其迷惑。坐此斷送生命破敗室家者不一而足。馬日後縣立中學校解放。一般正紳。皆閉門掃軌。誠其子弟。甯終身爲沒字碑。不入學校。重以其黨縣長李道宗。復勾通防軍。搶殺地方機關主任及兩校校長。以後即主持教育機關職務。亦相率却步。學校多掛空牌。文化更何可述。厥後徐君效勉。因大義攸關。羣情所激。始出任教育局長。扶顛起仆。端緒井然。跡其十八年度教育計劃。約有數事。(一)添設學校。(二)添修女校教室。(三)改選各區學務委員。(四)擴充學委經費以便整理學務。(五)籌復縣立中學。(六)造就師資。(七)勵行民衆教育。(八)普及黨化教育。(九)統一教材。(十)籌集教育經費。總觀計劃內容。條分縷析。若能按照實行。無他阻礙。料文化之盛。不久可復舊觀也。

### 湖南各縣文化調查筆記

九七

### 湖南各縣文化調查筆記

九八

## 沅陵

沅陵位居上湘西。自前清廢科舉後。光緒二十八年。城中設高等小校一。初級小校二。附城之白田頭。黃草尾。設初級小校各一。嗣後高等小校添至五。(一)城區。(二)清浪。(三)北溶。(四)馬底。(五)浦市。(六)國民小校。亦次第推廣。至民國初年。城鄉已達一百二十校之多。民國十年以後。因各校開支過多。收入有限。加之軍事迭起。荒旱頻仍。鄉中國民小校。倒閉者十居八九。現在城區有高等小校一。女子小校一。初級小校二。私立民生小校一。又第八聯合中校一。其他尚有福音堂復初會。設朝陽中校一。及高初小校一。福音堂遵道會。設求真小校一。天主堂設尚智小校一。而鄉中國民小學。全縣不過數十處。由是觀之。城區雖較昔爲佳。鄉間則已退化。至社會教育。有通俗講演所一而已。

## 辰谿

辰谿地處邊陲。交通阻塞。文化輸入。頗感遲滯。然文經武緯之才。代不乏人。清季亦科甲不替。留學東西洋者踵接。而楊烈士任。於辛亥反正。招討西路。遇害常城。尤在革命有光榮之歷史。

現在縣城設高小一。私立兩等二。初級二。女子兩等一。平民一。夜班二。本年秋。創設復明女子職業學校。學區爲十一區。計初級二十餘校。至社會教育。則教育局已設圖書館。閱報社。教育會辦有夜班學校。平民學校。俾貧寒失學兒童。得以就學。而各民衆學校。亦正計畫籌辦。倘政府能將常桃汽路。提前建築。則交通便利。文化必蒸蒸日上也。

## 溆浦

攷溆浦。元明以前。苗蠻雜處。固無所謂文化也。自明清鼎革。受兩次天然淘汰。苗蠻殆盡。漢族繁興。由是溆浦人文。漸有可言。明清以來。雖困於兩朝八股之習。然文人學士。代有其人。鉅製鴻篇。傳誦於世。志乘具在。指不勝屈。

科舉廢後。學校代興。而溆邑文化。亦改前觀。民國以來。先後創辦學校。已達百餘所。而一區幾佔二分之一。因一區地方豐富。教育經費。較各區易籌。即今在外求學及讀書識字者。亦以一區爲最多。又查全縣學校。惟縣立者。精神形式。差強人意。至各區私立小學。經費短絀。設備毫無。與私塾無多區別。急待改善。縣立中學。學生不過百餘人。設備簡陋。精神渙散。

教育局係前勸學所改組。其行政系統。各區雖設有學務委員會教育會等。究皆遇事敷衍。有名無實。全縣教育經費。雖已劃分。獨立保管。然偏重於附城縣立各校。且時有不足之虞。故年來教育狀況。在主持教育者固無具體之計劃。而實際上。亦絕無成績之可言也。

## 古丈

民四張武知古丈事。熱心教育。辦有縣立高小一。私立高小一。縣立模小女小各一。私立鄉小達五十校。經北軍川軍之亂。民十民十四之早。迄今未獲恢復。真令人有人亡政熄之感。現在僅有縣立模範小學一所。內附設女生一班。男女教職員共九人。學生百二十餘人。經費年約千數百元。至鄉立小學。最多不過二十校。不但無固定基金。且無固定校址。私塾雖嚴令禁止。然比比皆是。吾邑人民之守舊。文化之落伍。可概見一斑矣。

## 龍山

龍山地處湘西邊境。風氣閉塞。人民原分土家及客家。客家均由江西遷此。近漸同化。無甚差別。惟民智幼稚。除曾出境就學者外。大都異常陳腐。外五區尤爲鄙陋。其言語大半土話。殊難索解。文化幼稚。自不待言。至學校設備。另詳調查表。

## 保靖

保靖全邑識字者百人中不過六七人。能文者。十三萬人中。不過四五百人。能文之中。堪以濟用者。又不過三分之一。其中半屬學究。半或出自學校。然多同俗化。考縣中學校。高初小學僅二十餘校。此外私塾之設立。又祇殷富之家有之。而貧戶子弟。不能問津。揆厥由來。大抵經費不足。師資亦鮮。間有私塾。察其學課。猶是子曰詩云及百家姓三字經之類。至問塾師程度。多一知半解之徒。濫竽充數。以故雖有良好學童。不能盡被學校陶冶。祇辱於一知半解之塾師。不以完才稱者。職是故耳。

## 桑植

桑植教育。素不發達。學款亦不充裕。查教育局學款經理處。全年經常收入。計學租穀二百餘石。約值洋八百餘元。屠稅四成。約洋三百餘元。外有存款二千餘串。約得息金洋一百餘元。共計約二千餘元。縣立學校。僅一小學校。一女學校而已。鄉村雖有學校名目。多係私塾。自經共禍。租谷損失殆盡。各項稅款。亦無從徵收。因之學款銳減。地方秩序。現雖恢復。教育局祇存空名。男女學校。仍停廢未辦。各鄉私塾。亦因亂倒閉。庠序摧殘。絃歌絕響。一般民衆。救死扶傷之不暇。復視此爲不急之務。故桑植教育。目前殊無振興之望。

## 芷江

芷江之始設學校。自熊公希齡。捐其宅舍之一部份。爲今之務實學校。芷紳從而擴張之。宣統三年。張伯良籌辦湘西實業學校。依熊公呈准洪江專岸之款。於芷設農業學校。旋洪岸款已操諸他人。乃呈請教育廳核准立案。農校於是成立。經辦十餘年。畢業多人。爲芷縣文化致力。今改爲職業學校。又有第九聯合中校。亦爲沅屬數縣佳子弟進取之路。今教育廳亦既核准存在。且令辦鄉村師範。爲普及教育之基。適與上游之情勢。一般之心理相合。至如何宏敷此旨。教育人才。與擴充學校經濟。非得相當之補助。不爲功也。

小學教育則城區有高等小學女子小學各一。辦理尙稱完備。東南西北四圍各有初級小校至鄉中十八區皆定有區小學一所。而民國三四年間。幾於各團皆有小學。十餘年來人禍天災。靡有寧歲。區之小學。時有作輟。大都未經完備。甚或教授非人。習俗未改。增廣幼學。開讀一堂。此外私塾亦少。

全縣圖書館。設立已有成議。李紳永瀚。允以藏書。捐歸同好。故又有上鄉圖書館之設。且其事在急行。欲於其中。撰修縣誌。以備參考。閱報處亦擬次第推行。

芷江文化之關於學校教育。則急待發展。然夷考其前。則書院教育爲今日文化之所自來。有足述者。自宋薛文清抄性理大全一書。以教沅人。繼而明嘉慶間。邑人馬子修。開書院以祀薛。講學十餘年。世稱爲明山先生。李涵育於心身性命之旨。嗣後明山秀水兩書院。繼續興振。代有宿儒。清光緒朱公叔彝來守沅郡。就府署西邊。創設沅水校經堂。採購經史子集。延聘名賢。教授諸生。給以膏火。更於明山秀水書院。亦得經師人師爲之主講。出其門者。皆芷人之露頭角於政學界者也。

## 黔陽

黔陽西南逼近蠻方。守舊之風。牢不可破。卽以全縣教育而論。小學僅四十餘校。而未檢定之私塾則一百餘所。其文化落後。由此可見一斑矣。

## 麻陽

清末變法。廢科舉。興學校。邑民將考棚學署改建縣立第一高小校。嗣又於高村設立第二高小校。民國光復。統計全邑六區。初小成立有百。民八以來。屢遭兵燹。財力疲敝。學校倒閉者已三分有二。其能勉強支持者。縣立高小一。女校一。初小一。區立高小一。初小四十有八。然多因經費支絀。設備未全。惟邑城高小女校初小四校。年來辦理得人。日見發達。尤以高小校長教員熱心教育。訓育合法。方之省會。亦弗多讓。所歎者。設備尙未完全耳。私塾改良者少。所用教本。仍多三字經。百家姓。包舉雜字等書。希冀主持教育當局。督促改良也。

## 靖縣

靖縣。自唐以前。爲夜郎之一部。不通中國。極其榛狉。宋時程侍郎惇厚。以言事忤秦檜。貶茲土。結廬山上。今稱侍郎山。養晦讀書。化及地方。嗣魏了翁亦以言事貶靖。築室城北之小坡。號鶴山。招生講學。甚至有數十里負笈相從者。於是風氣大開矣。入清以帖括取士。小試至二千餘人。苗學亦有二名。人重讀書。講禮義。改元以還。舊化浸衰。全縣戶口僅七萬三千有奇。而不識字者。居十之六七。猶得其私塾救濟。若教育一途。除教育局外。僅一教育會。已屬有名無實。而各區學委會逼覓不得其駐址。學校屬縣立者三。一高小。二模範初小。三江東初小。區立者十二三。南鄉一。東鄉一。北鄉十一。縣立之經費。統由教局支配。尙能維持現況。但教員校長資格。最高爲師範畢業生。次爲前清秀才。再次爲本地高小畢業者。教授多不合宜。學生程度可想而知。區立之經常費。以墟場雜捐爲大收入。北鄉之甘塘均爲全縣墟場集點。收捐較豐。故小學亦較多。但教育方面。又不及縣立遠甚。



## 會同

自清季改制興學。垂三十年。迄民國初元。會邑教育。尙稱發達。綜計全縣公私立學校。設至百餘所。民十以來。卒因種種影響。所有公私各校。漸次停辦。歷經各前勸學所長及教育界人士。力謀救濟。無如兵匪天災。互相乘除。不惟無法支持。甚至完全倒閉。現在教育局長梁經鈴。力謀整頓。已恢復者。如縣立第一第二高小校。及各區初級小學。計達三十餘校。雖有起色。難復舊觀。若不創辦平民學校。救濟貧苦青年。則教育前途。難有刷新之望。

洪江一埠。隸屬會同。商業殷繁。教育事業。毫未發達。現在僅有高小第二校。及商達小校。旅洪之寶慶小學。及江西小學而已。又辰沅學校。本年開辦。賴該屬紳商之力。積極籌辦。成績亦佳。

## 綏寧

本縣古爲荒服。設治較遲。有宋以前。無所謂文化也。但窮山深谷。老死不相往來之少數居民而已。明清各鄉雖設有塾。然僅及人煙稠密之區。民國以還。土匪充斥。百姓流離轉徙。奚暇言文化事業哉。又全縣無石印鉛印。僅有刻字店數家。民意之宣揚。甚爲不便。縣教育會亦有名無實。此外無所謂學術團體。惟教育局。秉承政府之命。渴思推廣教育。不遺餘力。今全縣有初級小學九十餘所。高級小學五校。農村師範一處。然考其內容。則課程並無預定。恆於鄉村習慣。開學遲而放假早。尤可異者。初小教員之薪資。竟有年收僅二十元者。其腐敗情形。可想而知矣。前項學校之佈置。下十二里較上十三里爲優。上四里佔全縣四分之一。全無學校。卽私塾亦僅數處。

苗蠻無文字。向化以來。卽習漢文。有清科舉。每屆額取生員二名。其地雖未設學校。然留學縣立高級小學者所常見也。本年亦有二人云。

## 鳳凰

縣境僻處邊徼。交通梗塞。民國十二年以前。全縣尙有高初小學八十餘所。自經川黔軍擾亂後。已多停辦。現計全縣。僅有高級小學二所。初級小學十六所。本年二月。始於縣城內。成立通俗圖書館。通俗講演所。通俗閱報社各一所。鄉村小學教育。未能發達。

湖南各縣文化調查筆記

一一一

湖南各縣文化調查筆記

一一二

## 晃縣

晃縣交通不便。文化落後。出外求學者有限。中學畢業者亦落落可數。全縣共有高小四校。兩級小學一校。女子兩級小學一校。國民小學九十七校。實則只城區第一校及五區第二校有三四班學生肄業。其餘各校或數人或十數人或二三十人而已。又師資缺乏。第二男女師範。均無人肄業。

## 攸縣

攸縣近來教育日臻發達。成績展覽。多有可取。且學子諸多活潑。風亦極嚴肅。學惟小學教師及教務人才。似感缺乏。計全縣有男女初級師範一。女高小一。女職七。男高小五。初小四百餘校。又三日報館一。自治旬刊一。圖書室一。閱報室一。其他露天閱報處到處皆有。此外間有家塾。查其內容。係為高初畢業後。無力升學藉資補習計也。

## 新寧

新寧雖自漢立縣。然苗獠雜處。叛復無常。異俗殊風。阻礙聲教。故自宗元以還。數千百年。其間鮮有名世者。明興。苗族漸衰。華人始盛。降及滿清。其間出身功業。垂名史籍。焜耀一時者。大有人在。足徵人材之盛。亦與種族同其進化也。

數年來古學漸淪。新學亦不發達。以全縣之大。前期小學不過七十餘所。後期小學僅二所。縣立男女小學各一所。何能普及教育。最近雖經當道極力提倡民衆教育。卒以經費支絀。不克有所擴充。

其原因。略述於下。(一)查縣有學產雖有田租五千餘石。契稅屠稅田賦各項附加一萬元。學捐數千元。然公立者僅有高級男校一所。完全女小校一所。此外南北西鄉雖有公立高小。然鄉有學產有限學租甚少。致各村初級畢業生。無由升學。聰穎子弟。不能上達。(二)邑中新舊兩派。彼此競爭。不顧公益。致學款年年積虧。不能發展。即現有兩校。亦將支持不下。(三)邑中教育機關。如教育會圖書館閱報室。多無人主辦。以致學校陵夷。私塾林立。文化幾於不振。

## 祁陽

縣城原有縣立中學一所。男高小學校兩所。女高小學校一所。城區及私立學校若干所。旋因經費支絀。中學停廢。現存者縣立男高小學校兩所。女高小學校二所。城區小學一所。私立小學四所。近教育局有恢復中學之說。尙在籌備中。邇來因教育人士之努力。成立民衆圖書館一所。書報頗多。足爲社會教育之一助。至四鄉高初小學。先後設立計二百餘所。科目完備者約十分之七。其餘科目未備者。尙有十之三焉。

## 道縣

縣之學術。唐以前無表見。貞元之間。何堅以進士遊太學爲昌黎高足。於是始有文學名當世者。至有宋以後。以文學綴巍科者。代不乏人。

清光緒二十八年。縣始有官辦小學堂。然係就玉城書院改設。名去而實未遠也。久乃遵部頒章程。列科學教授。有志之士。土於是負笈於省國內外。求較高知識者。不少。

現縣中除設立各級學校。已詳調查表外。並有民衆圖書館。通俗教育館。及報紙。查前清頒發學官之書。著錄於縣志者。有十三經二十一史。及明史朱子綱目等若干種。今不見。舊玉城書院。頗有藏本。自縣高小校告成後。亦蕩然無存。民十四年。縣教育會始有圖書館之設。然藏書不多。後乃移於縣教育局。方謀發展。旋奉省教育會令。成立民衆圖書館。教育局於是就該館改設。從新購圖書數百種。今已蔚然可觀矣。而通俗教育館亦與之合設。文化宣傳。於是乎有賴。至報紙曩有私人舉辦者。然經費有限。旋起旋停。去歲縣黨務指委會成立。於公款項下。出版三日刊之通俗報。近改爲日刊之民報。文化輸入。便利多矣。

## 瀘溪

縣境僻處苗疆。民智甚簡單。語言又極複雜。其文化。勿怪瞠乎後矣。

一，唐宋以後。爲開化時期。其遷徙之客戶。石李楊四姓爲最大。實改革土風之鼻祖。散佈文化之種子。

又歷代罪臣遺謫。如王昌齡講學於龍標書院。王陽明講學於虎谿書院。王廷珪講學於東洲書院。確爲文明之母。至今文士號稱三王。良有以也。

二，學校之改革。自清末程壽保縣令改南溪書院爲南溪小學。觀瀾書院爲觀瀾小學。未幾而民間又有崇實豫章兩校。劉若曾太守創辦辰州中校。馮錫仁御史創設西路師範。科學於是萌芽。惜至今三十餘年。永無進步焉。

## 永順

(甲)，城市

清光緒二十八年。改舊書院爲小學。其初內容。仍不脫科舉之頹風。繼以各方激勸。於是有湘西第十聯合中學校之成立。凡永保龍桑四縣青年學子。均可負笈求學。儼然四縣中之學府也。而新書院之高等小學。此時亦正發展。學校楷模初具。而設備究不完全。相繼成立者。有縣立第一二國民小學。及女校等。辦法稍有秩序。辦學亦頗認真。各校異常發達。人數均在二百以上。故自民之至十三年期內。爲永順教育極盛時代。十四年川軍由常潰退。農村劫掠。學校破毀。一般青年。多入私塾。翌年開學。經費奇絀。學生無幾。即以中學而論。年收學費四五百碩爲全校開支。秋收屢歉。生活增高。殘喘苟延。行將消滅。最可哂者。教員不言月薪。僅言每點鐘幾升。每月至多不過十元。其他各縣立小學。僅賴稅契附加八九千串銅元。作各校常年經費。窘狀可知。目前各校學生。至多不過七十名。最少至二三十名。統計城市各校。學生不過三百人。反不如十四年前一校之人數。退化如此。良可嘆也。

(乙)，鄉村

永順向分十八鄉。每鄉小學甚少。自民十三年陳渠珍提倡強迫教育。於是各鄉次第成立小學。有一鄉二十餘校者。最少亦在五六校以上。近則漸就消失。每鄉雖有二三校。除白沙區列夕市及內塔臥李家坪兩小校。尙稱完善外。餘皆敷衍而已。



風俗

# 風俗類

## 長沙

長沙爲湖南省會。輪軌交通。民智日趨進化。附近各縣。因地域密邇。其習俗多相類似。茲將目前。社會風俗。普通一般情狀。分別紀之。

一，嫁娶 分新舊二種。舊婚禮。首由媒妁。書男女年庚於帖。互致二姓。謂之（合庚）。合庚。用紅綠綫復書男女年庚。（男用紅，女用綠）。兩姓交換。謂之（撥庚）。男送金銀首飾水菓魚肉。女答以文具。卽古納采遺意。貧則無之。將婚前。男家諏吉。倩媒報女家。謂之（報日）。屆期之前一二日或三四日。女家將妝奩等物。用抬盒送之男家。謂之（舖房）。男家則以繡帛。簪珥酒菓。雞豚等物。送往女家。謂之（過禮）。結婚之日。綵輿鼓吹迎婦。謂之（接親）。新婦入門。交拜後。行合卺禮。謂之（交杯）。禮畢。整妝謁祖。乃見舅姑。及尊長親屬。謂之（分大小）。結婚之夕。任親友入新房。強新婦送茶酒。縱意談笑。不加禁止。謂之（鬧新房）。越三日。女家具東備筵迎新郎。偕新婦歸甯。謂之（回門）。更數日。男率婦往謝各戚友家。謂之（謝酒）。

新婚禮 其儀節較舊爲簡。首由男女同意。各告其父母許可。遂覓介紹人介紹。訂立婚約。男女有交換戒指或其他物作證者。結婚多。在大旅社或公共場所。門首懸旗結綵。庭設禮案。新郎新婦及主婚證婚介紹人。男女來賓。均有一定席次。首讀婚證。頌詞。然後用印。（或交換戒指）。新夫婦互相鞠躬禮。乃謝主婚證婚介紹人。及男女來賓並答詞。禮畢。謁見親族如儀。此式舉行未久。僅市區有之。

### 一，喪葬

初喪分報親友。有用口頭者。亦有用報條者。將葬訖聞。謂之（開堂）。士族多用家禮。（俗稱儒

湖南各縣風俗調查筆記

一一九

湖南各縣風俗調查筆記

一二〇

禮）。親友聞訃。競製輓詞詩章。懸之堂壁間。以誌哀悼。近世踵事增華。凡遭父母之喪者。酒食輿馬布帛之費。多則數千金。少亦不下數百金。力不及者。必稱貸變產以行之。否則羣以爲薄其親矣。城市習尙尤奢。輜車將駕。必租轎行儀仗前導。抬柩自八人十六人。以達六十四人或百二十八人不等。一時觀者塞途。交通梗阻。殊爲有識所詬病。至於作佛事。建道場。延僧道破獄招魂。恆至五日七日。意若曰不如此。則父母永不能升天堂。其愚不可及也。

### 二，宴會

如結婚禮。戚友來賀。具筵款待。禮固宜之。但揚厲舖張。競尙奢靡。賓客恆盤桓數日。或數十日之久。以致酒食之費。大者動用數千金。小者數百金不等。喪葬亦然。小兒初生。越三日宴客。謂之（三朝酒）。滿一歲宴客。謂之（週歲酒）。及至成人。每逢生日。治酒肴以宴戚友。謂之（生日酒）。年週花甲（卽滿六十歲）乃稱曰壽。則無論貧富。必治筵。大宴賓客。謂之（壽酒）。七十八九十以及百歲。屆期。躋堂祝嘏者更多。宴客更衆。其他如春節宴客。謂之（春酒）。且有死後逢生宴客者。謂之（做陰生）。近年資緣奔走。相習成風。動以酒食爲結合之媒。費數十金而不惜。尤爲陋習。

### 四，迷信

長沙迷信之事。不勝枚舉。其間最愚而最可憫者。莫如患病。不信醫藥。爭趨神廟。祈茶勸水。搖籤卜卦。純託生命於鬼神。雖死不惜。甚有召巫師設壇至家畫符。手舞足蹈。礮性造船。謂之（衝鑼）。延道教誦咒驅魔。謂之（送白虎）。請法師制煞。謂之（關符立禁）或扛神打猖。或誦經解罪。種種怪象。不一而足。至迷信命數。小兒呱呱墮地。必至召星士排算年庚於冊。謂之（推童關）。及至成人。又倩星士推算終身之盛衰。壽命之修短。筆之於書。謂之（推流年）。居恆。遇星士入門。男婦大小。爭請算命。或測字。奉之若神。又於迷信相術者。或看手。或捻骨。或觀氣色。皆以爲神妙莫測。

此外則有風水之迷信。父母死亡。必倩堪輿家選擇葬地。以爲家庭之吉凶。子若孫之興衰榮辱。皆係乎此。至有縣棺久遠而不葬者。此種陋習。富貴之家。信之尤篤。

五，訟獄 長沙風氣。素稱純樸。不喜爭訟。故邑中無大訟獄。然骨肉分析。物權買賣。鼠牙雀角之衅。仍所在多有。若田土。如霸莊掘墜。強佔強砍。墳山如強葬強掘冒佔。婚姻如搶親悔盟拐逃。竊案如反誣架害等。近年來民智漸開。此風稍戢。

六，婦女 曩日男女教育未得平等。鄉村婦女。勤儉紡績。樸實可風。市場繁盛之地。間有富室服飾華美者。近日女子。無論貧富。必入校求學。與男子同等待遇。其優秀者。勤憤自勵。博得技能立足社會。多能自謀生活。至禁女子與社會接近。以及纏足穿耳等事。近數年來。雖世守禮法之家。已漸廢除。惟束胸蓄辮。即學校女生。仍多狃於故常。不願剪除。似不免為文明之玷云。

### 七，節序 (陰歷)

(元旦)正月一日黎明。少長整衣冠。以次持香出門。向吉方行禮。謂之(出天行)。旋焚香拜祖暨家神畢。復向空拜之。為敬天地神明。即先內祀而後外祀之遺意。然後少長以次拜賀。謂之(拜年)。是日家具盤殮。聚飲相慶。堂壁間多用紅箋書吉慶語。以為吉兆。親友來賀者。必隨往答之。當出天行時。占風起方向。北主豐。南主歉。觀天色。明多晴。暗多雨。

(元宵)是日亦名燈節。家家多燃燈燭。放花鞭。兒童持燈綵相戲。謂之(鬧元宵)。搗糯米和糖果為丸。謂之(元宵團)。煮熟分大小食之。以為慶景。先人墳墓近者必送燈。農民於田園蒸火。謂之(田禾亮)。豚欄雞棲。皆置燈燭。城鄉自六日至十五日。恆聚數十人玩耍龍燈。及種種戲劇。鑼鼓跟隨。依戶送貼。謂之(賀上元)。至必鳴爆竹。以助其興。耍之工者。必備糖果銀錢為贈。此風近年以長沙市及明道鎮之榔梨市新康之靖港口為最盛。

(上巳)三月三日為上巳辰。紅男綠女。遊觀野外。謂之(踏青)。及家家用地菜子煮雞蛋食之。不知昉自何時。且不知是何取義。

### 湖南各縣風俗調查筆記

一一一

### 湖南各縣風俗調查筆記

一一二

(清明)清明日。多治酒肴祭奠先墓。標紅綠紙錢於墓上。並去墓草而修葺之。謂之(掃墓)。

(端陽)五月五日。曰端陽節。又稱蒲節。家家門首懸插蒲艾藤葛。並備蒲研雄黃和酒飲之。或塗小兒額角上。謂可避毒。親友饋送角黍。必為盤殮款之。凡近河流之處。有造龍舟競渡。置龍頭於舟首。以奪標為戲。觀者如堵牆。蓋弔屈原之遺意也。近以政府示禁漸息。

(六月六日)謂之半年節。又稱天貺節。是日士人多曝書畫。婦女則晒衣服。謂不生虫蟻。又多沐髮。謂不垢不膩。

(七月七日)古稱七巧節。俗傳牛女渡河。婦女多陳瓜果於庭。對月光穿七孔針。以乞巧。

(中元)七月初十日至十五日。名中元。居民初熟之瓜果及新獲之米飯。迎其先靈於庭。朝夕致祀。謂之(薦新)。又翦紙衣。鑿楮錢焚之。名曰(薦包)城市村落繁盛之區。多集資為壇。延僧道誦經。以施賑孤魂鬼子。謂之(孟蘭會)。

(中秋)八月十五日。曰中秋節。居民率以菱藕月餅以相饋送。入夜則設酒果月餅祀月。謂之(賞月)。祀畢聚家人取餅藕分食之。

(重陽)九月九日。名重陽。又稱重九。是日登高眺望。或以茱萸泛酒。或以茱萸插頭。效桓景避災故事。

(十月十日)族姓之大者。多備酒肴於支祠。祀其支祖。謂之(朝祭)。亦有標紅綠紙錢於先人墓上。如清明節之掃墓者。

(冬至日)是日各族姓合祀始祖於宗祠。羣昭羣穆咸在。為理極隆。謂之(冬至酒)。

(小年)臘月二十四日。謂之(小年節)。是日家人休息小宴。謂之(過小年)。俗傳此日竈神上天呈奏善惡。故居民設酒菓以祀之。



(除日)是日家人團聚宴飲。謂之吃(團年酒)。夜間焚香燭。鳴鞭爆。拜祖先及家長。謂行(辭年禮)。仍祀竈神。俗稱此日竈神由天下降。全家圍爐團聚坐達旦。謂之(守歲)。

八，士習 長沙士子多東身自愛。故昔人稱瀟湘有洙泗風。自科舉廢。科學興。研究科學。進展文化。不拘守舊時腐迂之習。然聞近日頗有去實行而趨浮僞者。是在負教育之責者。有以救之。

## 湘潭

湘潭民俗素稱敦樸秀雅。安土重遷。不樂遠遊。其風俗習慣。因與長沙密近。故多相同。

## 寧鄉

甯鄉婚喪儀禮。大致與長沙同。其男女結婚年齡。普通在十六七歲。且大都女小於男。諺云「甯肯男大一十。不肯女長一春」。若富室之人丁簡單者。則擇媳不妨稍大。其爲子結婚。亦多在未成年時。以急於增加人口。致子弟蒙早婚之害。至爲可嘆。

又有童養媳者。大都極貧寒之家。有女無力養育。而有子者。亦以將來不易聚媳。如是一方祇得將數齡弱女。忍痛送與他人爲童媳。而一方亦得無條件而得媳。雖須養育。可供驅使。遂使童養媳之受凌虐者。十居八九。實社會人道之不幸也。(考此習長沙附近各縣均有之)。

楚俗「信巫鬼。重淫祀」爲一般之通例。今芳儲區西冲山之土橋廟。祀靈官。相傳祈雨祈晴驅蟲最效。每年五六月間。胼手胝足之農夫。將偶像迎來送往。不絕於途。望北區之迴龍山。敬二十四位諸天。謂能息風火。禦盜賊。四季朝拜之人不絕。尤以秋冬爲甚。計每年收入。在十萬元左右。其餘各種廟宇竹木石精。比比皆是。其迷信之情。令人發噤。

### 湖南各縣風俗調查筆記

一二三

### 湖南各縣風俗調查筆記

一二四

。其餘習俗。大致與長沙同。

## 醴陵

醴陵風俗。素稱醇厚。縣境以內。率多聚族而居。故重家族制度。性尙禮讓。昏喪慶弔。轉相饋遺。信鬼而事神。迷信牢不可破。農民素勤耕作。平居與士類等父老垂訓。常以耕讀並稱。工商粗給日用。鮮富商大賈。然民性好善。對於慈善事業。竭力提倡。東南鄉之婦女。農忙時多能助耕。故多天足。西北鄉則否。舊時裹足。今亦多解放。除編織畫盤紡織打機縫紉。婦女能爲外。近又多入女學。智識亦已漸廣。惟習尙浮囂。馳騫虛名。與男生等。大抵醴邑地僻多山。在昔民俗。篤於保守。不思進取。近以交通日便。外界接觸日多。居民漸與俱化。昔之儉者今以奢。昔之醇者今以薄。昔之勤勞者今思逸樂。昔之株守者今戀江湖。此世變之所使然。而主持教育者亦不能不担負其責任也。

## 益陽

明萬歷年間。誌載該縣民尙樸素。敦禮讓。勤於農桑。拙於商賈。士通經史。尙氣節。

今益陽分上中下三鄉。上鄉連安化。俗尙質樸。饒竹木之利。民有至老不履城市者。中鄉附近鄉城。民多文秀。但務華鮮實。所在多有。因事間喜連訟。往往爲吏胥所困。下鄉則諸皖之民。性慷慨好施。無吝嗇之氣。習尙攸殊。亦由地氣使然耳。

其餘婚嫁喪弔。與長沙大致相同。

## 湘鄉

縣境民情淳樸。性勇敢。不憚遠行。絕少安土重遷之態。又勤苦耐勞。惟鄉間散漫。不成村落。日常生活。普通人不免因陋就簡。農事種植。商業經營。各沿成法。故步自封。不思所以改良耳。

民俗迷信尚深。且惑於風水之說最篤。男女婚嫁。狃於故常。爲父母者。輒多不待其子女之成年。卽已爲之定婚。此種錮習。積重難返。

## 攸縣

**婚嫁** 傳曰男女同姓。其生不蕃。是同姓似不能結婚也。查攸縣陳譚劉三姓。派別繁多。俗傳九劉十八譚二十陳之稱。而三姓可以同姓結婚。亦一特色。

有夫之婦出嫁者。祇用普通轎。於書嫁約及上轎時。必於路旁或廁所。相傳上轎之處。草木不生。赤貧者不用轎。以人負於背。間有弟死而兄無妻者。可將弟婦轉配於兄。俗呼轉房。惟僅能以小轉大。

又無子而僅有女者。可以招贅。後生二子。以一子回宗。生一子則各管一半。

又如男家無子。而應嫁之婦或有夫之婦有子時。可將子隨母下堂。雙方各管一半。後生二子或一子。其回宗之法同。

此外帶童養媳者。亦復不少。惟此種包辦婚姻。因媒妁圖取謝金。以致男女不能相當。事後發生離婚者。所在多有。現雖風氣漸開。然自由結婚。仍屬極少。不過爲父母者。現已稍事變通。須取得子女認可。始通媒妁。至完婚時多用道士作合。間有行儒禮者。惟迷信之家。謂男女偶不和睦。道士可以整之。若行儒禮。則不能整。此迷信更中於一般人。

### 湖南各縣風俗調查筆記

一二五

### 湖南各縣風俗調查筆記

一二六

士。

至於禮節。各鄉不同。嫁奩豐儉。貧富各異。此攸縣風俗婚嫁之概況也。

### 喪葬

向重禮節。如父母死。爲子者七日之內。不許沐浴。百日之內。不許雉髮。迨成服後。始能出庭。到戚族家跪謝。惟無論貧富。或因選擇風水。及碍於經濟問題。常停柩中堂。或遷屋。寺觀。數年或數十年不與安埋者。惡習難改。現在禮節。稍從簡矣。

### 祭祀

從前祀神祀祖。極其嚴肅。而神會祀產亦頗豐裕。近因學款提撥十之六。餘產又爲黠者盜賣。致禮典皆廢。

### 迷信

中元祀祖。有自七月初一至十五日止者。或數日不等者。盛酒殺牲。待如上賓。並焚錢包紙衣金銀。間有迷信之極者。每日供飯時。身著長衣。端坐拱陪於下。及欲求男。則以南瓜敬之。欲求女則以冬瓜敬之。殊爲可笑。

又有富豪之家。身無子女者。於在生之日。倩僧道建醮數日。名曰存庫。紮紙屋內設金倉銀庫。其他陳設具備。且於言念上。填一極老之人。承管鑰匙。以便身後之用。

每逢元宵節內。各廟有迎花船之迷信。其船用一四方本架。釘以篾摺。糊以色紙。繪以龍文。酒有豬血。兩端有龍首龍尾。抬出賽會。徧遊會首家。門外設案拜跪。以米酒其上而去。每夜聘歌郎陪神。如遇外來之客。歌郎持梯立於廟中欄杆上。客立於下。互唱七言詔語。或時事或古事。或互相冒謔。敗者必遭不祥。送船時。以卦定團內吉凶。其他如尙有祀社神打婆官等習。

五月端節於賽龍舟外。廟中則賽乾龍船。船以木製。長五尺。周圍粘以紙人。手持持槳。以人抬之。遍遊市中。此等現狀。蓋不一而足云。

### 民情

鄉民均好武藝拳術。東南兩鄉民情淳樸。不若西北兩鄉之矯健。拳術之外。尙有一種點打。按時點穴。

中者不治。尋仇報復者。用此種毒手陰害者頗多。東南兩鄉多古風。東鄉女人大脚布服。採樵挑物。類似男人。南鄉女人。則多小脚。惟亦布服。以偏僻及貧瘠故。文化事業。遠遜各鄉。地方知識份子。多喜黨爭。流氓地痞。亦所在多有。是急待改良者也。

### 語言

攸縣語言。大致與蓮花語言相似。但本境又有東南北中之分。東近江西。北近醴陵。語多捲舌。西近衡山。語多喉鼻舌尖之首。南近茶安。音多柔弱。中區語音。多屬平坦。此為語言之區分也。

## 安化

民情 人多純樸。士少宦情。家禮禮義。而化易孚。地足漁樵。而人樂業。務農重本。俗尚質樸。性剛真。畏犯法。信佛老。尚鬼巫。至於深山僻壤間。居民尚有吸食鴉片者。

### 嫁娶

與長沙風俗大致相同。

### 喪祭

與長沙風俗大致相同。

### 語言

安化詞不詭僻。有音無字者甚鮮。特界連九屬。近寧鄉。益陽者。語似寧益。近新化。仰陽者。語似新仰。

## 岳陽

岳陽民風質實。然喪葬之禮。甚繁劇。雖貧戶治喪。克盡其禮。用輓數千緡。重名分。故小家女從無鬻為婢妾者。婦女以紡績為事。機杼之聲。宵分不輟。最勤勞者。莫如乙都。故乙都布最著名焉。

湖南各縣風俗調查筆記

一二七

湖南各縣風俗調查筆記

一二八

## 臨湘

居山陬者多強悍。近水澤者多刁狡。桃區崇尚質樸。勇於進取。教育頗稱發達。忠區則僻處大藥姑山。風氣蔽塞。民性尤悍。岳城雲各區近水。習商者多。詐僞亦甚。

最大通病。為好吸鴉片。平日以為款客之敬。甚至十餘齡之童子亦染之。中年男女有芙蓉瓣者。幾佔百之七十。又喜鬥牌。麻雀及葉子戲。荒嬉廢業。民不好清潔。淫逸為樂。屋宇卑陋。猶上古風。雲溪象骨港。因江堤久決。地多潮濕。每發生大肚病。致死者極夥。

婦女纏足之風尚盛。若除未達纏足年度者。纏足婦女。幾佔百之九十。常見婦女鋤種田野。因脚小不能支持。每以凳代步。此種惡習。亟待改良也。

## 華容

(甲)習尚 華容人情古樸。能知禮義。男勤隴畝。女務紡織。惟不習他技藝。故一切土木創造之工。皆自外來。而經商於外者亦夥。

### (乙)禮儀

(冠)始冠。笄日延賓。以脰脯告祖考。命之於父。拜之於母。揖於兄弟。已冠則字之。猶行古之道也。(婚)(喪)(祭)各禮儀。與長沙略同。(氏族)俗稱劉黎陳王蔡白孫張。為八大鄉紳。有明一代。人材極盛。又府志華容劉黎二姓。皆生齒繁庶。係唐宗舊家。

## 平江

民情。東南北鄉人民。性情懦弱。乏團結力。易爲人利誘。故共黨得以威迫利用。惟北鄉南江橋一帶。人民則性情堅忍。團結力強。西鄉近長沙湘陰。人民活潑。團結力亦強。能禦外侮。不爲共黨煽惑。據老輩言。平江風俗。三十年前極淳樸。近稍奢侈。

嫁娶與鄰縣多同。其不同者。惟嫁粧須隨新嫁娘過門。不早送至夫家。新嫁娘花轎在途中。無論何人可命停下開視。夫婦回門。不拘定時日。結婚年齡。普通俱在十八歲以上。帶童媳者亦多。

喪禮與鄰縣亦同。惟超薦多用道士。如往孝家弔唁。出門孝子當至大門跪送。孝布多用尖角風帽式。與直繫者不同。

全縣女子三十歲以下。俱放足剪髮。三十歲以上老婦蓄髮者。亦不多見。全縣男子蓄辮者無有也。

全縣信教以佛教爲多。信耶穌天王者。不及千分之一。民多迷信。各鄉迎神賽會燒香者。到處皆是。械鬥者不多見。惟好說喜互相攻擊。各段地痞流氓劣紳及共黨。尙隱伏不少。亦自治前途之大障礙也。

## 邵陽

邵陽偏僻多山。民氣強悍。曩時淳樸。近年丕變。頗尙奢靡。服飾除苗族外。無甚特異。語言各地稍殊。迷信甚深。嫁娶喪葬。繁文縟禮。一任舊習。除普通家祀祖先。土地竈神外。每十里有廟壇祀城隍。又有雷神。每逢天旱。鄉民輒聚衆抬之遊行。烈日不避。老幼歌唱步行。汗流如瀉。謂以祈。

俗之最惡者。莫如鬧喪堂。如少年婦女因故自盡者。娘家必邀聚族人。至壻家殺豕宰羊。坐堂叫罵。強求厚殮以洩。

### 湖南各縣風俗調查筆記

一二九

### 湖南各縣風俗調查筆記

一三〇

憤。此風鄉間尤甚。

人民沿用舊歷節序。其習俗與長沙略同。

全縣人民。大半務農。工商次之。女子居家。主持中饋。撫育子女。男子則負一家衣食之任。此邵陽風俗之概況也。

## 新化

新化人多。樸實耐勞。尙儉喜直。好學術。重國技。及其本性。民衆對於迷信最深。女性尤甚。建醮賽神。秋冬極爲熱鬧。平時各種習慣及婚喪祭葬。節序等俗。與長沙略同。惟葬後爲子者服衰經。執孝杖。於夜間赴弔者之門。叩首而去。以示頌謝。此其不同也。

## 城步

一，氏族 城步氏族。以楊姓爲最多。蕭姓次之。楊姓自楊再思開族於誠徽。楊完者奮起於忠義。枝繁派衍。幾遍全縣。蕭姓以下六鄉爲最多。各姓中之有譜牒者。惟下六鄉蕭。戴劉王等姓。及城區最少數餘多缺如。

二，語言 城步語言。有通用語土著語。客民語三種。通用語。通行全縣十三鄉。但城區中二鄉與下六鄉。尙有區別。土著語卽舊苗語。苗已向。故對外交際。均用普通語。惟在本部落。仍用土著語。客民語有二種。一新化語。通行於蓬瀛鄉。二。長安營語通行於橫嶺鄉。長安人民。多由各省各縣移入。因該地舊爲營地。光復裁營兵。所有巡檢遊擊千百把總弁兵等。均外縣人。而籍其地者。故成一種會合。語頗清秀爲城步冠。

### 三，尙習

城步人民長於守舊。故住房不嫌破陋。衣服不圖整飾。飲食不求清潔。道路不論崎嶇。俗重迷信。

。民多嗜吸鴉片。貧者亦能固窮。不爲非法。

婚姻禮節。多守舊制。各區略殊。大多崇尚簡單。婦婦與生養女。均可招贅。並能承繼。故撫嗣不論姓氏。可撫異姓子爲子。此城步通行習慣。至同姓結婚。僅限於下巫清之楊陳兩姓。非通例也。

喪葬多遵舊儒禮。城區與中二下六各鄉。喜製大棺木。高達五六尺。屍入棺不封蓋。出殯時。底蓋分扛。久成習慣。卽棺小者亦然。以誇榮耀。發生穢氣。殊害衛生。至出殯抬倒喪。僅限於前衛禦所遺族王呂等姓。其意以倒抬棺木。屍首得顧家鄉之意。

祭祀亦多採舊制。惟清明上墳祭掃。頗隆重。男女戚好。登山同祭同席。亦稱特別。

人民迷信最重。城區內外曾建醮堂二所。秋季收割後。鑼鼓聲齊處皆是。無論艱難。消耗不惜。至迎神求雨。龍燈去盞（六月耍龍燈）亦頗盛行。

城區僅一二里。土地廟達四十餘所。城西馬鞍山亦叢聚十四土地廟。云係求嗣所建。亦劣習也。

菸，酒，嗜好最普通。賭博嗜好。以城區蓬瀛下六鄉爲通行。鴉片煙以城區中二鄉上五鄉爲最盛。貽害無窮。良可慨也。

衛生不講求。故每屆秋季。瘟疫流行。常輒數月。村落住屋少空氣。溝渠多污穢。厠屋牲畜。錯雜混處。何莫非致病根源。故城步人口。極不發達。

**四，苗裔** 苗族居上五鄉與巫清下鄉。苗族居蘭蓉，蓬瀛，咸宜，等鄉。苗之尙存古俗者。惟橫嶺之各小部。餘均已向化。一切禮制。均從漢俗。明知爲苗。不能呼蠻。足見以苗蠻爲恥。目下語言。無論老幼。均兼習普通語。習俗亦多改變。驟遇之。不知其爲苗裔。惟與之久處。見其部落家庭間。仍多用土語。近則讀書識字者較增。可爲苗族進化之徵。

#### 湖南各縣風俗調查筆記

一三一

#### 湖南各縣風俗調查筆記

一三二

豬之種類。在城步僅二種。卽盤豬與狗頭豬。狗頭豬。無論男女。習俗均從漢制。亦兼習普通語。驟遇之。亦難識別爲豬族。惟盤豬婦女尙少改俗。頭上束髮冠箭。頗爲古怪。故又稱盤豬爲箭豬。男女衣服。仍用對襟。女喜尙花彩。可一望而知爲豬。雖亦能談普通語。但各種習俗。仍多殊於漢。足見豬族無進化。從前苗裔非常慍悍。喜作亂。清乾隆五年。設長安營。置理豬同知。於各寨置訊塘兵卒。管束苗裔。每年知縣並發苗糧。以養苗兵。無非藉以稽縻約束之意。苗裔始馴服。無強悍。今則苗裔民性。概變馴良。與昔大異。

### 新 年

新軍風俗。向稱淳樸儉約守禮。自前清道咸軍興。軍界人員。自外濡染。漸就奢靡。入民國。益甚。鮮急公好義之士。喜攻詰。故訴訟頗多。男已翦髮。女亦放足。惟鄉僻男女。尙有留髮或纏足者。最喜演戲。動費千百元不惜。但祇喜祁陽歌曲。

**季節** 元旦每家門首。必掛冬青樹枝。正堂神案。必盛穀一斛。插秤戩算盤等件。以備新年內朝夕供奉。名曰供財神。並於先夕備乾竹片。於雞唱時燃燒之。並持燭楮。向歷本所載利方敬禮。名曰出行。其餘賀年耍燈等俗。與各縣略似。

新春多有請僧或巫道至家。用穀於地上。堆成八卦太極圖。供以香楮牲醴。奏樂唸經。意在謝地。

二月一日用米蒸熟。白爛作糍製成鳥嘴形。敬祀天地鬼神畢。分食之。謂可免鳥類殘害農產物。如有女婦寧者。食此糍畢。必回夫家協作。次日傳係家中土地生日。清晨各戶。必殺雄雞。以血淋繞住宅。以求免煞。

三月三日。北鄉龍迴村之嘯巖。遠近男女。進香者絡繹。花鼓賭博。應時而起。

清明掃墓。無異各縣。惟族姓較大者。值年首士。多在坟上。按人數酌發錢文。以示勉勵子孫。踴躍上墳之意。亦

良善也。

四月初旬。縣屬大白水頭新寨長湖江口等村營蠟業者即放蠟虫。大約每子一斤。可出蠟十數斤不等。此為新寧特產。

四月八日。係釋迦牟尼生日。民家多用糯米。雜以樹葉。煮成烏飯食。二三日始食盡。未審是何用意。

五月五日。競龍舟。六月二十八日祀城隍。男女肩摩踵接。

六月六日。農家謂田頭土地神。是日降生。各宰猪烹雞。接各親屬來家過節。並以大紙錢多枚。淋雞血於上。送諸所耕之田土。每坵每塊。必置一張。意以為每坵田必有一神。特分祭之。殊堪捧腹。如遇虫災。亦即於是日。在當地各廟內宰猪。用紙錢淋血。纏於尺餘長之竹片上。遍插所耕各田土。作請神除害虫之表示。亦有專抬菩薩。用以收虫者。

六月六日及二十九日。相傳為雷祖及火神誕辰。必紮故事遊街。今幸廢除。

七月七日相傳為牛女相會之期。鄉間婦女。多盜瓜注水其中。包以嬰兒衣服。送於鄰近無子女之床上。雖被潑浸濕不加責怒。如次年生子。必須席請送瓜之人。以為酬謝。所生之子女。多有取名瓜娃瓜秀瓜妹者。中元祀祖焚包。及辦孟蘭會以賑孤魂。與各地略同。

中秋節之夜。城廂內外各商店住戶。多用大燈子一枚。周插綫香。燃之撐上竹篙。豎於簷際。不知是何取義。

冬季酬神演戲。報賽建醮。鼓角之聲。不絕於耳。

十二月二十三夜祭社神。二十四夜點保燭。過是日以後。如某家死人俗以為變猪羊。為後人之不幸。晦日必拉小兒於廟。以竹木片刮其唇。防其萬一有不祥之語。衝口而出。庶不應驗也。

其餘各俗。無甚殊異。惟富戶過臘月二十四日即封倉不肯賣穀。以致貧民有錢無穀可買。為富不仁。一至於此。未

#### 湖南各縣風俗調查筆記

一三三

#### 湖南各縣風俗調查筆記

一三四

審黨政領袖。亦有所聞否。

#### 生育

新寧人民。雖有重男輕女之心。尚鮮虐待女子之事。小兒生時。婿家至岳家報喜。如生男則饋岳家以雄雞一隻。猪肉一方。糖糕各一。並書一本。生女則用雌雞肉果。外並用剪刀。岳家隨答胡椒柳糖母雞等物。並預製衣箱鞋帽數件。以為嬰兒之用。越三日將嬰兒沐浴。岳家必攜小兒服飾多件。並母雞多隻。親自送至女家。族戚親友。亦多有送禮者。從前溺女之風。貧家多有。現因女子放足。可事耕作。鮮再有此蔑人道之舉矣。

#### 婚嫁

將娶之先年。男家必備錢物牲果。送至女家。謂之送節。又謂之送離娘節。此俗西北兩鄉有之。近則專送聘金數十千。或數百千不等。又對於女子則另送有首飾頭繩花采等件。謂之上頭。蓋此間女子未嫁時。均結辮。臨嫁始行梳髻也。彩輿必用米篩插箭三枝於輿後。不知何自防。女家必派同輩或姪輩二三人護送。俟轎抵男家塔旁。燃二火把。殺雄雞以血繞屋。並於門限置屋瓦一片。上置米篩下放穀七粒。新娘出轎。必用足。力將瓦片踩破。或者預示弄璋不弄瓦之意。隨有一老婦手持青藍綫七根。並剪刀裁尺之類。送至轎前迎接。新夫則避居樓上。高壓一切。俟廟見始下。接親前。其姑用稱挑新婦置面之紅縐紗包頭者凡三次。不解何故。鬧洞房時以黑豆滿佈新婦床上。殆預祝多種子歟。次日男家對於女親屬贈送衣料或錢幣首飾。以助嫁裝者。必一一報以猪膀或肉菜糖果。名為取封。賀婚者多送牲炮等物。鮮有送錢者。至於因父母病重有妾婦充喜者。亦有父母新故。婚嫁始行發喪者。又有招婿入贅者。有夫死再醮者。其他種種風俗及儀式。與各地殆相髣髴焉。

#### 喪葬

新甯縣屬。對於喪葬典。禮頗為重視。凡父母死。必洗尸體。始請僧道殮殮。其洗尸之水。子孫必用手指。點嘗於舌。既葬。兒姪輩必用牲果。去外舅家謝孝。舅家答以碗筷米物。謂之衣飯碗。是二者意在祝其後人富有衣祿也。殮後設立喪堂。每逢七日必請僧道到家唸經。謂之應七。第五次之七。有女者必醮資置酒宴客。戚族來弔者。普通用燭炮茶油。或冥財。喪家必還以油豆腐及米粬多枚。殷富多有祭幃三牲上祭。應七事在必行。至多不得過十二個

七。如死於暑天。先埋於山者。謂之偷葬。至圓七日。仍紮紙棺罩。由家抬送於山。柩之出葬。子姪兒媳輩十數步二三十步必一拜路。俗謂非如是。則柩難抬。其愚亦可哂矣。至於鄰里恆於夜間。在喪家陪坐唱板發戲。喪家必備肉食款待。此風今漸廢矣。

**疾病** 人民不甚講求衛生。有病則問卜求神。許拜各種經懺。或則請巫至家鼓樂喧闐達旦。謂之衝鑼。尤可笑者。將鐵犁一面燒紅。用手持或齒啣。噴以桐油。謂之退香盤。打犁面大燒紙時。必用利刀。刺破頭腦出血。注於酒內。名曰開煞。命病人飲之。旁人亦可索飲。

各廟求仙方醫病者更多。寺中多置藥籤。致病人死者不知凡幾。即醫生。庸醫甚多。誤病之舉。時有所聞。

**祭祀** 新甯男婦多迷信鬼神。每逢朔望佳節。或殺雞待賓。必敬謹祀神。清明上墳掃墓。中元焚包。及紙衣裳。金銀山。紙銀圓。節屆春露秋霜。各姓總支祠廟。皆殺豬宰羊。大辦祭會。祭畢。舉行會飲。祭品雖簡略。亦春禴秋嘗之意。孔廟暨舍。應用邊豆籩簋。悉行散失。丁祭時。祭祀祇行鞠躬禮。草草從事。殊非尊孔之道。關岳祀典。尤不尊重。他如文昌社壇諸祭。及節孝名宦鄉賢十賢諸祠。春秋二祀。現均廢除矣。

## 衡陽

衡之人。好學慕義。出乎天性。數百年來。相仍未改。自利瑪竇南懷仁。先後來中土。耶教流行及衡陽。縉紳先生恥之。朱張之澤未泯也。科舉廢。學堂興。有志之士。競言排滿。船山實種其因。邇來小學生。能讀總理遺囑。三民主義。惟人情由樸而華。每一燕會。糜數十金。少有資產者。生日喜人贈序。其文體或遠宗漢魏。或近紹桐城。間有作六朝綺語者。有時人與文太不相稱。識者譏之。昔尙農桑。業此者十有八九。近喜幹公事。出入衙門。至於做道場。謀葬

### 湖南各縣風俗調查筆記

一三五

### 湖南各縣風俗調查筆記

一三六

地。志雖存於報親。事實屬於迷信。應一體革除。其結婚率在童幼。父母包辦。故長而參商。離婚案時有所聞。其婚禮。舊式者。新婦帕首。青衣履。入門而始易裝。而新式者。新婦盛裝。乘生花轎。西樂隨行。入門。新郎互行一鞠躬。而禮成。其喪禮。有開路。應七。大荐。諸名目。出殯之前夕。舉行朱子家禮。夫死而妻再醮者。不送夫柩上山。喪者懼在殯期同居生產。犯之稱血喪。後必不利。節序見於志者。十有五。今勒令推行國歷。此等節序必與舊歷俱廢矣。其餘土俗。率同列縣。不贅述焉。

## 衡山

**節序** 夏歷正月朔日爲元旦。味爽啓戶。向吉方出行。十五日爲上元。又爲元宵。各鄉鳴鑼鼓。舞龍燈。跳獅子爲戲。

三月清明前後。攜雞黍上先人邱墓掃墳。

五月五日。爲端陽節。門前懸菖蒲艾葉。飲雄黃酒。食糯米粽。河濱造龍舟競渡。端陽前道者巫者。爲紙船若龍狀。用木架以二人舁之。繫鑼鼓於架。至人門首。且擊且唱。謂之收瘟。

六月新穀將登。擇日嘗新。以辛卯日爲最佳。取辛新同音。是日用魚。不用雞。亦以魚餘雞飢音近故也。

七月七日。爲中元節。民家必設饌數日。或同支輪流陳設。謂供老客。或延僧道設盂蘭會。畢事之日。剪紙爲衣。束錢爲包。焚諸山野。

八月十五日。爲中秋。設酒賞月。親鄰以月餅饋送。

臘月二十四日。爲小年節。是夕薄設宴會。除夕日家人飲宴曰團年。或圍爐達旦。謂之守歲。門首帖春聯彩箋。以迎新歲。此皆與各縣普通習俗。大致相同也。

**禮制** 本邑婚禮。先以媒妁通言。兩姓允許。然後訂期傳庚。或當面填庚。載男女干支。而換執之。及成婚有日。男家先以禮物。備送女家。隨用紅箋報期。屆期備彩輿以迎。新婦入門。即行廟見禮。較古六禮稍簡直矣。近則亦有用新式結婚者。女家妝奩丰儉隨人。富室娶婦。間有計較厚奩者。

喪禮小殮後。必請僧道唸經開路。或做道場。末日多焚冥鏹。名爲報孝。大殮後。停棺於室。擇期出葬。姻族畢集。惟醮信風水。謀獲吉地。延之數年。而未葬者。

祭禮。衡民一姓一總祠。祀始祖。祭期多在立冬後冬至前。其禮先夕省牲。次日盾明行事。鼓樂既作。族衆畢至。禮成會食。惟拜獻儀注。未免委曲繁重。

祈禱之事。以八月謁嶽廟爲盛。闔街塞路。日無慮數千百人。此不限於本邑也。新苗既長。舞火龍於田間。以除諸蟲之苗害者。即秉昇炎火之義。

## 耒陽

縣屬七區。疆域既分。而社會風俗。亦略有不同。試分述之如下。

一，七區風俗概況 雲峯義興兩區。民情古樸。不喜外飾。男女雖各有專司。而工忙之時。男子亦檢點家庭細故。女子亦合作耕稼事業。但接壤永興縣界各地。蠻氣較重。文質不無偏勝之處。城廂敖山兩區。文化較優。然男子多放蕩。女子尚風華。興業馬水兩區。民性民德。良莠不齊。貧富亦懸殊。農多副業。或工或商。澠江區兩面臨水。文化亦勝。但民性頗輕薄。士氣多激昂。玉中之瑕。亦所難掩。從前喜械鬥。現在此風稍戢。飲食衣服尚簡素。而迷信深錮。婦女纏足。歲時伏臘。送肉封果。煎圓配盤。包菜夾菜。親迎夜宴。弱冠開筵。啓發郎女象茶豆果。抬花數缸。以供姑家婦女茶話。否則媳婦備受凌磨。其中更有鰥寡同居。叔嫂轉婚。種種陋習。七區大約相同也。

### 湖南各縣風俗調查筆記

一三七

### 湖南各縣風俗調查筆記

一三八

一，婚娶概況 婚娶重媒妁。未婚以前。雙方由媒人介紹。女家寫女子年庚。由媒人交男家。男家不寫年庚。僅給洋圓或縫衣服爲訂婚禮。將親迎時。預先過禮。男家用花轎旗傘鼓樂吹至女家。轎內需公母雞各一隻。名爲離娘雞。公雞歸轎工。母雞歸女家。轎門紅聯。男家書出邊。女家書對邊。將到女家門。女家母女必大哭。旁觀婦女亦陪淚。新婦入轎時。著青衣袴。用青紗罩面。將到男家門。預備響炮。用禾草包裹燒之。名爲斬草。至門首堂司殺雞。並撒鹽茶米穀。名爲打煞。下轎時。接親娘用扇尺向新婦週轉三匝。背新娘出轎。再由親娘舉傘遮蓋。不能見天。其餘慶見坐帳。一如舊禮。

二，喪葬概況 親死。爲孝子者。必足著草履。腰圍管繩。向內外尊長報孝。請和尚向死者唸咒。名打落氣。事畢。移屍地下。將死者。所寢之草薦及平日所著之鞋。雙手合捧一步步哭拜至禾坪焚之。同時即往井或江畔。擲陰陽錢二於水中買水。汲水一壺回家。用銅鑼仰地盛之。以巾拭屍一週。然後裝好入棺。上下用石灰緊紮。請和尚或道士封棺。至停柩開堂成服點主。則以其家貧富而定。

三，迷信概況 古歷正月。必擇吉期。迎本廟廟神至村中。男婦老幼。持香燭向神跪拜。並請道士禱祝。人各求一卦。陰聖卦爲好。若係陽卦。必再求。再三陽卦。遂謂本年不利。終日惶恐。或許願。及各寺觀燒香。以祈消災賜福矣。

## 常甯

**習俗崇尚** 常邑業農者多。工商次之。富室爲防禦盜匪計。間亦有學習拳術劍術者。技術名目最多。有所謂止血。畫水。收驚報犯。放陰扶乩等名稱。近來又有所謂飛砂走石。沉拳陷手之類。習之者既多。信仰亦衆。他如文學忠義廉節仁讓諸美德。殆一般人民所崇向者焉。



**人民特徵** 人民分市鎮鄉村兩種。市鎮人民吝情而狡獪。鄉村人民勤儉而愚直。此其大較也。細別之。市鎮中亦有樸實者。如殷實店主及正大街紳之類是。鄉村中。亦有吝情浮滑者。如執綉子弟及無業游民是。其餘婚喪習慣。節候宜忌。與長沙風俗大致相同。

## 安仁

安仁習慣。箕風畢雨。大概尚勤儉。重禮教。迷信風水。諂事鬼神。其中剛柔互異。賢愚不一。有責任心者少。無團結力者多。其風俗最要之點。田無大莊。一畝數分。均可零售。室鮮輪奐。有錢百貫。即可創造。佃農無押金困苦。納租按豐歉支配。光緒十九年大疫之後。地主多為佃戶所困。民國十六年農運之後。富田多為耕戶所買。非游手懶惰食指浩繁之戶。生活尚易解決。乞丐少。盜賊稀。

男女自幼議婚。即納重聘。再離之婦。價格重於黃親。黠者甚匿其年。以聘幼女。

學校畢業。張貼報條。親朋慶賀。

初生女兒。強壯生辰。設宴邀客。習為固常。

龍舟七月競渡。江口州有之。查其來歷。因端節江水暴漲。屢有溺斃。致變渡期。山口盧姓。每逢春正月初二。齊向祖祠舞龍遊戲。殆抵祠前。值年房分。分班迎入。羅列祭品。拜謁祖先。拜謁之後。繼以團拜。杯盤共飲。歡聚一堂。其餘婚喪祭諸大端。有奢有儉。悉遵古制。不盡縷述。

## 酃縣

酃民。大都淳樸。婦女皆天足。其勞工。與男子同。鬼神風水之說。迷信尚深。婦女尤甚。每患疾病。即延巫師於

湖南各縣風俗調查筆記

一三九

湖南各縣風俗調查筆記

一四〇

家。任其手舞足蹈。恬不為怪。時或家境不順。疑其墳墓不佳。屋向不利。全權付與堪輿。如何處置。言聽計從。至男婚女嫁。殷實女家。豐置妝奩。有贈與銀質首飾。至八觔十觔者。粗笨異常。令人噴飯。

## 零陵

零陵風俗。尚稱純樸。近年流於浮靡。禮事增華。所有婚娶喪葬。與長沙大致相同。惟自由結婚之風。殆不多見。

## 祁陽

男女婚嫁。女家甚尚厚奩。即貧者。亦多稱貸求備。閩邑皆然。婦女終歲勤動。大半為此。甚有預備數年。始足嫁女之需。大為女紅之累。

喪事。士紳之家。始遷家禮。而鄉俗相沿。或用浮屠。或唱歌。戚里有喪。羣相邀集。列坐達旦。聲擊金鼓。謂之伴夜。有伴至兩三夜者。三朝外多設酒食。款客謂之開吊。吊客賻贈之錢。喪家多辭不受。無論親友戚族。各分給白布一片。謂之散孝。其費頗繁。尤信風水。擇葬。有雇數十堪輿。歷時甚久。而不能決者。

## 道縣

**習尚** 人情儉樸。廬室器具。皆尚質。衣服皆用布。日食三餐。宴賓止雞魚肉。無他珍味。

士著多田作。勤苦耐勞。業工商者。十有八九。鄉人尤樵魯。有終身不入城市見官府者。

婦女淡裝飾。勤女工。棉麻之外。間亦治蠶。雖富必親井臼。雖貧不習工農。恥再醮。不填房。尤禁作妾。

## 冠禮

按縣人無行冠禮。惟西區一二處有之。男子年十五六時。其村人為之集。吉祥字取名。約日送入其家。

謂之贈字。是日其家張筵宴客表示歡迎。是亦古人冠而字之義也。其餘喪婚祭典及節序。大致與各縣相同。

## 東安

東安因交通不便。風氣閉塞。民風淳厚。尙節義。重然諾。雖世風日壞。而民間尙崇節儉。上五鄉婦女多赤足。且執重役。採薪種菜。勞苦不辭。不講衛生。不好清潔。常有夏屋渠渠。門內什物凌亂。棹椅常積塵盈寸。下三區距省較近。且爲官族聚居之處。習尙比較浮華。昔日婦女多小足。富者故養尊處優。貧者亦祇習女紅。近來纏足之風雖革除。然仍不執重役。一縣之間。風俗懸殊如此。其餘婚喪祭禮儀式。大致與列縣相同。

三河區附近舜峯各鄉村。每屆舊曆八月。民間祭祀舜王。該處素分八圻。每圻須搬演故事龍燈。集合慶祝。且以小兒塗面歌舞。商賈雲集。觀者空巷。每年由各圻輪流爲首。並有金鑼一面。開始慶祝時。則此鑼常敲擊不休。事畢遣交下手。

東安族姓。以唐姓丁口爲最多。該姓分爲十甲。故有一甲唐以至十甲唐等分別。其系統甚爲複雜。雖同鄉鎮。而宗支常不相同。吾國舊習。同姓多不爲婚。本縣唐姓則無此限制。

## 寧遠

甯遠俗尙儉樸。附城大族。間從事華衣美食。建築高樓廣廈。其鄉民。非宴客度節。不具雞豚。居所僅蔽風雨。中產之人。半歲噉雞糞。用藟蔗以代米。衣惟麻棉織品。布厚耐久。補綴重重。不厭百結。童年樵牧。身無寸縷。日灸之不熱。雨淋之不沾。溪水浴之不沉。寒冬無重棉。

### 湖南各縣風俗調查筆記

一四一

### 湖南各縣風俗調查筆記

一四二

婚禮由媒居間。富者厭薄貧人。不與議婚。貧者亦畏富家之多費。以爲非偶。大抵雙方相當爲美。議既定。則剪鞋樣付女家。擇期行禮。男家備抬盒一事。鸞箋作啓。另具禮單。開列豬雞鴨酒簪珥青蚶各若干。附於男者。俗曰寄食。女之眷屬。答以紙筆一束。雞子數枚。既婚。再備奩奩。婚前夕。爲大歌堂。邀女伴唱歌。唱一曲。樂司奏一曲。最後引娘導所。嫁女坐堂中哭。諸姑伯姊相繼哭。次晨登轎後。凡箱櫃帳被。並有牛有婢者。均隨後行。始入男家。

嫁女勿使女知。有不願嫁者。往往懸梁服毒。此事由女子盛傳。天半有花園。女死延巫至家。用梯凭女尸作法。魂直上入花園。其中最樂。於是婚期一至。相約而死者踵相接。此風不禁。其害不小。

喪禮與各縣普通風俗大致相同。

## 陽明

民情敦樸。婦女耕種。無異男農。芒鞋皂衣。負擔數十百斤。步行數十百里者。比比皆是。男子尙有蓄辮之舊習。婦女四季以巾裹頭。纏足者絕少。此其特徵也。

縣境瘠民。最喜山居。屋宇矮小。泥草築成。全家坐臥。同在一處。雖嚴冬不衣棉絮。畏寒則以烈火溫之。男女均着青服。長不過膝。男子不分寒暑。頭裹青巾。腰纏青帶。女子面衣之上。繫以雲肩。頭戴布頂棚。周圍垂以小珠。髮用蜡封。全年妝梳不過二三次。婦女頭插銅盾。或銀盾針三根。處女則插七根。以示區別。

## 永明

祭祀 永俗信鬼神。好淫祀。家立小廟。三教並祀。而以竈神及先祖配之。邑中報賽。沿於苗習。動輒椎牛享鬼。其狀甚慘。每逢秋季告廟之辰。牽牛於廟堂。用麻繩繫牛角。及四足。高挂於神位前。鄉人中之慄悍者。持大刀斬

牛頭。如一刀不斷。則牛憤而暴動。有時繩斷牛奔。鄉人皆趨而避之。而慘狀殊不忍見。

**婚禮** 邑人議婚。納采諏吉。具書備禮物。以及交拜。婦見舅姑。皆見岳父母。諸禮節。與他縣大略相同。

**喪葬** 居喪作樂。尚佛事。及其葬也。迷信風水。拘忌年甲。有因此久奄者。家庭之中。停棺三四。不以爲多。數十年不葬。不以爲久。

## 新田

**民氣** 新田民氣。北鄉大半和緩。雖有爭端。甚鮮械鬥。南鄉大半剛強。未讀書之民衆。一遇與鄰村有釁。動輒鳴鑼通衆。雖有善於解釋者。未易息其悻悻之氣。故往往因爭端。而釀成人命。民國以來。此風漸息。

**習尚** 新田人民。城區稍奢。鄉間不然。而南鄉尤儉。一切婚喪喪祭。飲食衣服。均崇尚撙節。猶有古風。但男子多好拳術。婦女多吸旱煙。

**祭祀** 民間祭祀。以清明爲最重。各家所有之墳。掃祭必周。各族各支。俱有成規。除清明日。歷來規定祭掃某祖墓外。春社後。任祭首擇期。某日祭某公墓。某日祭某婆墓。先數日貼單佈告。屆期凡屬此祖後裔。十五歲以上。必須登墳。祭首按冊點名。不到者有罰。六十歲者免。歸後飲於宗祠。酒亦各有限制。

農民每於正月二十日。預防狂風。摧折植物。用禾草結十字架。壓於土角。焚香默禱。謂之祭風。二月一日。農家多製糕粿。黏竹枝上。插田中。謂之祭鳥。取毋啄粟穀之意。

**婚娶** 新田歷守舊禮。其聯姻之初。女家憑媒送庚帖。男家送鞋樣。女家若接鞋樣。則此婚一定不易矣。訂日之後。男家抬糯米糕粿數百個送女家。女家則分送親友。屆期親友必送妝物。迎親必白日。送親無女子。而禮節頗簡。

**喪事** 新田治喪。多情僧人誦經拜懺。或則行文公家禮。間有儒釋併用者。初死之日。及出殯之前一日。此兩

### 湖南各縣風俗調查筆記

一四三

### 湖南各縣風俗調查筆記

一四四

夜。必有多數人來唱歌。鳴鑼擊鼓。謂之唱耗歌。意則悲悼。辭則甚俚。此殆蘊露之遺意也。出殯之日。購紙人馬送至葬處。付之一炬。

又有所謂坐花室。女八九歲或十餘歲方死者。請巫人開靈後。用布繩繫死女於几上。置中庭。而足踏紙花如生者。然此風最古。至今無異。

## 桂陽

人民好仁義。尚禮節。如男女別途。嚴如翁媳。稍一回眸。立遭大譴。觀劇者。尤不敢返首。以窺婦女。若犯之者。必有人持頭而驟轉之。如廁者。必揚聲。若貿然啓門。則先入者。竟握石以待。既如廁。亦必掩門。否則過路者亦投以石。

迷信。如算命看相。不甚注意。但喜敬神。尤其是廢歷六月六日。各鄉之婦女。朝拜東塔嶺者。百十成羣。每人手擎紙蓮花一枝。女尼前導。口喃喃作咒語。自午前一時至午後四時。不絕於途。每年一度。風雨無阻。

又如七八月間。還諸天愿。沿街設立神壇。距壇每五尺輒置靠椅一張。而以白布覆其上。共長十餘丈。一時笙簫鼓樂。鐘磬炮竹之聲。響澈全城。還愿之後。繼以演劇。每演輒十天半月。然婦女往觀。則非常稀罕。

抬靈。有所謂採蓮花者。則爲見所未見。其法以八人舁之。極力搖蕩。使所發之音。唧唧震耳。八人脚步。皆橫行。每步距離。一寸爲度。苦况不可名狀。或謂人之不忍其親入土之速。故如是云云。

## 臨武

臨武人民。類多勇於鬥爭。往往甲乙二村。因爭佔山場。或其他些小事故。動輒聚衆。作激烈之械鬥。甚而一家父

母去世。因分配產業。稍不平均。兄弟之間。遂同室操戈。終至格鬥屠殺。在所不計。其餘婚喪祭禮之風俗。與各縣大略相同。

## 藍山

婚制 與各縣普通風俗大略相同。

喪制 與各縣普通風俗大略相同。

節序 與各縣風俗大略相同。

## 嘉禾

婚禮 與各縣普通風俗大略相同。

喪禮 與各縣普通風俗大略相同。惟喜用土炮。少者十餘枝。多者數十枝。時時施放。連日轟隆之聲。不絕於耳。有每次連續至數十聲者。

## 郴縣

縣紳類真樸。無文飾。守己自重。不慕聲華。不競勢利。略無把持武斷之習。平時不喜出入衙門。因緣託故。亦不抗令控官爲能。民習柔懦。畏官府。重犯法。不急功近名。願亦不樂生興事。

喪禮 槨之喪事。頗足述者。始卒之日。視含殮畢。殯於中堂。家人卦孝帳於柩前。相率藉地板上。寢息其下。以至於墓面後已。

湖南各縣風俗調查筆記

一四五

湖南各縣風俗調查筆記

一四六

## 永興

俗尚儉樸。人民勤於耕種。女工春夏績麻。秋冬紡棉。勤針繡。理中饋。浣衣裳。雖貴盛之家亦然。貧農婦女。秋間多往山採棉作菜。衣服尙布素。雖敵不肯棄。男喜吃煙酒。婦女多翦髮。皆天足。不事脂粉。近漸趨華靡。然尙少輿車之飾。

民間好蓄雞鴨鵝豕。鴨惟江右人蓄養者多。且易成羣。

婚喪祭禮與各縣普通風俗。大略相同。惟喪禮多惑於釋道。

## 宜章

民性 宜俗樸愿而勁。實質少文。村莊聚族而居。素少尋仇。惟懲莽盛氣。往往因睚眦小忿。致滋累訟。

習尚 康熙乙丑年所修舊志「信鬼神好淫詞」。乾隆丙子舊志「婚祭宴事。不事侈靡」。降於今日。婚祭之儀。則比昔時爲漸繁華。又婦女服飾趨時者。以近城梅田市頗多。天然足。則不自今日始。

## 資興

民性 民性特長忍耐。淳樸近古。畏法少訟。盜賊乞丐絕少。對於農事。非常重要。日出而作。日入而息。不勞勸課。終歲無暇。

士風 士風素皆守己自重。不慕聲華。不競勢利。無把持武斷之習。亦鮮高談闊論。結束遠遊等習。及宦遊歸家者。多在鄉村跣足斗笠。過平民生活。

婚嫁 與各縣普通風俗大略相同。  
喪葬 與各縣普通風俗大略相同。

## 汝城

民俗純樸。無梗法之習。鮮豪侯之風。惟信鬼重巫。並迷信風水。鰥寡孤獨。及老而無告幼而無依者。雖無養老院育嬰堂之設立。而各族均有祠產祖業可以分潤周濟之。

四鄉之民。鮮習工藝者十之八九。  
惟婚嫁踵事增華。一切器用。備極精巧。時節饋遺。互競豐厚。中人之家。至有破產以資妝奩者。

## 桂東

民貧者力耕。富者好義。昔矜武健而健訟。今此風以息其半矣。舊俗富者買奴婢。惟給其衣食。長則爲之嫁娶。以爲義子義女。未有恃尊貪色。加以凌逼者。今畜奴之風已息。畜婢仍如故。凌磨又或不免。亦乖人道。其餘周年節序。婚娶喪禮。與各縣普通風俗大略相同。

## 常德

各區民性皆純樸。每於春秋令節。各衣冠相慶。或以瓷肩餽糖相饋贈。若遇姻族閭里之老者。則尤加敬焉。惟西北土地高瘠。習尚儉。婦女皆天足。多助男子耕作。東北土肥。習俗稍侈。女子纏足之風未息。僅少數求學女生則解放矣。其餘婚喪禮儀。與各縣普通風俗大略相同。

湖南各縣風俗調查筆記

一四七

湖南各縣風俗調查筆記

一四八

## 桃源

習尚 民性樸素。不尚繁華。惟時爭意氣。故訴訟較繁。農村土產稍豐。故食物亦足。然雖少凍餒之夫。亦乏千金之室。

婚娶 與各縣普通風俗大略相同。

喪娶 與各縣普通風俗大略相同。

節令 與各縣普通風俗大略相同。

## 漢壽

漢壽地處湖濱。向分山湖兩大部。山澤農漁。有古桃花源風。山鄉山嶺叢錯。民衆儉樸耐勞。篤守舊風。惟安固陋。湖鄉土地肥沃。交通便利。民性活潑。勇於進取。而奢風亦較山鄉爲甚。城市雖詐僞華靡者多。其工商尙勤職業。全縣女子喜重讀書。纏足雖少。而穿耳如故。但不講求女工。服巾鞋帽。均須購置。烹飪紡織。更不屑爲。此風以城區爲最。鄉間富者亦復相同。惟貧苦民家則無此。緣湖濱淤荒。每因爭界。時起械鬥。卽民間細故亦多毆鬥者。官廳刑訟。時有所聞。

## 沅江

沅江風化淳樸。崇尚氣節。惟晚近新舊之界。判若町畦。富有資財及年老而負鄉望者。咸消極爲無形之抵制。青年進取心重。積極向前。故遇事新舊互相推諉。欲求責任心。表現勇敢力。實爲難能。

鄉俗迷信神道。禳疾多用巫覡。居喪喜用僧道。

壽辰婚禮。恆贈對聯匾額。慈善事業。人多樂爲。雖中人之資。解囊無吝。

## 石門

石邑僻處邊陲。風俗簡樸。其冠婚喪祭禮制。大略與各縣相同。惟多數男子。麻醉阿芙蓉。女子纏足穿耳。故作冶容。牌賭逍遙。已成習慣。行兇殺戮。視若平常。此種澆風。尤宜力救。

## 澧縣

民情質樸。風俗敦龐。衣服皆尙土布。樸陋無華。婦女習勤勞。日雜田間不輟。惟纏足之風尙盛。垂髫女子。依然蓮步珊珊。罕有解放者。婚嫁猶遵古禮。居喪有子若婦。三年不脫孝服。卽赴慶弔。亦不改裝。其他禮節。諸趨簡易。

## 安鄉

民無進取心。苟安旦夕。無論公私。非嚴敦促。絕不過問。惟畏法。柔懦者多。刁狡者少。間有悍黠之徒。一經官廳判裁。無不怙然。惟又奢侈衣服尙華美。着絲質及毛織者頗多。雖窮鄉僻壤。亦恆如是。富者因爭妍鬥美。彩色彰身

湖南各縣風俗調查筆記

一四九

湖南各縣風俗調查筆記

一五〇

。而小康之家。亦莫不竭所有之飾體。甚至冬典細縠以易輕裘。夏質皮棉。以易細葛。無論男女。起床時。衣襟多不扣。披在肩背。夏天多不着外衣。常服極漂亮之粗服。行走街衢。又嗜鴉片。團總玩首。遇有公事。必備鴉片。始爲處理。豪富巨商。以此爲消遣之無上妙品。邑中婚喪冠禮及節序。與各縣大略相同。

## 慈利

慈俗尙質樸。鄉人富於迷信。百凡毋敢出神道範圍。卽至重大事務。互走極端。往往訴諸官府。尙不能決者。嘗以對神發誓。了之而有餘。幾於全縣。無論搢紳士民皆然。每歲屆春季。朔賽公王。其日土木偶畢集。儀衛鹵簿。號朝王。縣東關外。有朝王塔。鄉人扶髦絮倪至。觀者如堵。

又一陋習。爲還懺愿。無論紅會白會。羣嗜演之。其法昇木雕半像疊疊。若陣斬之級。環陳案上。巫者仗劍禹步。擊鼓跳歌。禮神畢。又雜陳百戲。袍笏登場。譚白亂彈。啁啞作。厥狀若鬼。而堂上堂下觀者。乃至入神。疾病不甚聽命醫藥。專以神符咒水。祈禱神廟。聖籤取藥方。延巫扛神。占鬼卦。求禳解。

## 臨澧

婚姻 與各縣普通風俗大致相同。

喪事 與各縣普通風俗大致相同。

節序 與各縣普通風俗大略相同。

## 沅陵

沅陵民情強悍。好鬥健訟。東北西北兩隅爲尤甚。因嫌隙而械鬥者。捐生不恤。爲口角而與訟者。破家不悔。故該兩隅。時有盜匪。難得澄清。惟附城九堡。及保利益永安建各鄉鎮。內有講鄉話。兼能講客話。據稱爲漢馬援口號。尙勤儉重禮教。守舊之性頗深。貧者傭工取給。或伐山漁水。歉年則掘葛根澆粉以充食。男女共同耕作。終年勤勞不休。是以沅陵山多田少。土瘠民貧。而能生活者。賴勤儉之故耳。

女重貞節。笑淫不笑貧。若女子與人通姦。則指背唾罵。故因姦。而釀成人命。十居八九。甚或有本夫。將姦夫婦殺斃。割雙頭報案者。

## 瀘溪

瀘邑山高灘險。不便交通。力耕大種。生活艱難。號稱樸陋之鄉。夙爲難治之地。加之苗蠻雜處。風氣攙雜。新舊學制。分子澆漓。故鮮有古風存焉。大概濱河居民。業操商賈。生性平和。其失也狡惰。山野人家。職守農耕。習慣勤勞。其失也愚蠻。以八大區評之。城與鎮。民智較高。權利心重。責任心貧。貧狡陰險。實繁有徒。北區則刁而不疊。西區愈形其刁。南區則刁極疊極。二三刁疊平均。至其婚喪祭祀及節序與各縣風俗大略相同。性節序中之寒食節。男女帶柳。相傳爲介子推帶孝。

## 溆浦

溆邑交通閉塞。文化不開。人極慄悍。好勇鬥狠之案。時有所聞。以四區最甚。其餘各區。則稍柔和。

湖南各縣風俗調查筆記

一五一

湖南各縣風俗調查筆記

一五二

## 民德

溆邑人民。質樸誠實者固多。而虛偽狡詐之輩。亦復不少。如城區則貪小利。而不顧公義。一區多尙虛偽。五區亦近浮華。六區近城一帶。華而不實。下六區各江口各鄉。雖較誠樸。而近於俚。惟二三四等區頗質直。因近居山谷。不易爲晚近澆俗所染。

## 習尚

人民習尚。各區不同。如城區及二三四等區。頗崇儉約。然亦間有習浮華而流懶惰者。一五六等區。則習尙奢華。尤以一區龍潭爲甚。人不好潔。衣不常洗。鄉村城市。隨地皆污穢不堪。婦女多蓬首垢面。與之相遇。幾欲掩鼻而過。

## 禮節

婚嫁喪祭節序。與各縣風俗大略相同。

## 辰谿

辰谿民風古樸。鄉居者非買賣不履城市。非納稅不接衙吏。近雖機關林立。古風猶存。間有青年子弟。服飾華美。即羣相詰責。亦有好訟交接官吏者。衆皆棄之。羞與爲伍。其冠婚喪祭禮節與各縣大略相同。

## 永順

### 居民德性

民性悍馴參半。以十八區分析。民性強悍者。推內外龍。及外顯砂。馴良厥爲勺哈。及內外白砂。民德則全縣相差無幾。

### 婚嫁

與各縣普通風俗大略相同。

### 喪祭

所用禮節。與各縣大略相同。惟最奇異者。莫若土家。每逢年節祭典。除祭天地祈宗外。即豬圈，馬廄，牛欄。雞籠。大坑。甚至置便桶處。均須燃燭祭之。

## 古丈

風俗淳厚。勤儉耐勞。除各公務員。及油商外。無論男女。均以勞力謀生。衣食土產居多。國貨次之。洋貨則未之見也。惟迷信深。每逢秋冬兩季。建醮修齋。盈簾充耳。尤信巫師。每遇疾病。不食藥餌。專行祈禱。語以修理菴堂寺觀。道路橋梁募捐。則欣然樂從。諭以辦理建設事業。則錙銖不捨。

## 龍山

民性慍悍。男女頭裹布巾。或青。或白。雖盛暑不卸。最信佛道。喜拜偶像。迎神賽會。風氣猶昔。智識除曾出境就學外。大都異常陳腐。

## 保靖

保靖人向分土苗兩種。土人耐勞習儉。男女皆然。但輕生好鬥。惟對於官吏。尙知敬畏。苗則古稱獷悍難治。然樸直無偽。非土人所及。近亦馴順知義。但其不良陋俗。殊令人厭惡不絕也。

他如民情信仰。多在神權。每逢節序。敬祀神明。如元宵節。各備香燭。向參將署獅子前。羣相禱祝。頭痛者摸頭。腹痛者摸腹。言可祛疾。其餘各種迷信。如風水。八字。巫卜之類。固與他縣無異。但其敬宗收族之典禮。獨付缺如。

苗鄉雖與土人相近。而其最令人詫異難測者。莫如吃牛一舉。苗之吃牛分三種。一因病召巫許願殺牛。而以其肉分給親戚。二因病延請親戚殺牛。又必另殺一牛以待客。及殺牛者。三因祈豐年。召巫至家許願而殺牛者。凡此吃牛之法

湖南各縣風俗調查筆記

一五三

湖南各縣風俗調查筆記

一五四

。以第一項爲最酷。此等神權之迷信。較土人尤甚。

## 桑植

桑植地處邊僻。交通乏便。昔年風俗淳樸。民性驕直。自民五軍興。匪風漸熾。賀龍以販夫走卒。揭竿作亂。不數年。而榮縮軍符。總領師干。身躋顯要。名震鄉邦。附從之徒。莫不攫取厚利。於是名利動心。均希邀幸。士子投筆從戎。農工棄業入伍。至是富豪之家。頗多賣田購槍。賣犢買刀。以爲一任軍職。即可驕橫鄉里。立取富貴。遂至槍滿全縣。官盛一時。然利害衝突。在所難免。龐然自大。豈肯讓人。是以睚眦之怨必報。械鬥之案常聞。數十年淳樸之風。一變爲澆漓兇頑之俗。驕直之性。一變而爲狡險殘忍之習。致共產邪說。容易浸入。該邑赤禍。有自來也。

## 芷江

芷民舊習醇謹。少刁狡。亦非樸愚。從前仗義禮。恃正直。敢於直論是非。今則屢屈勢力壓迫之下。不得不隱忍爲高。然要皆是非了然。以故公論尙在。而欺虐民衆之輩。非宵小自甘者。皆具有遠之之心。而不樂與周旋。此古道猶存也。

隴畝之農民。雖尙勤勞。然較之往昔。則稍呈惰態。昔日農婦爲炊。雞鳴而起。準備飲食。男子晨光稀微。負耜往耕。今則與日出而作相符。入冬。昔則晝而于茅。宵而索綯。今則不免閒游。沙坪土壇。昔則菜蔬青青。今則多半荒蕪。而婦女亦惰。但用奴婢炊爨者。尙屬少數。

芷爲農業地。故工商俱不發達。而風俗亦皆以農爲轉移。依舊歷之十二月準備種種飲食。或製新衣新鞋。女子亦形忙碌。以博新年之歡。此農隙相與爲樂之意。每於一月十一日之夜起。作龍燈以祈風調雨順。城市中則至縣署掛號。花



鳥人物精緻者有賞。龍魚獅蚌健舞者有賞。鄉間則先約某夜某村。必備酒肉爆竹以盡歡娛。迄於十五夜之元宵。城市尤為熱鬧。鄉人亦多來城觀燈。十六日後。漸歸恬靜。彼此春酒。尙未艾也。其婚喪祭祀並節序。大略與各縣普通風俗相同。

## 黔陽

民性強悍。易起鬥殺。守舊之風。牢不可破。飲食起居。素不注重衛生。如飲冷水食冷物。及豬雞等類。雜處室內。老少男女嗜煙霞癖者。喜鬥雞鬥鶉者。在在皆是。婦女蓬髮者少。大都戴簪花。而盤巾。服布衣而纏足。風俗雖樸。迷信極深。一遇災異。着孝服舞龍燈以代男子祈福禳災之禱。婚喪祭禮。全遵古制。然亦有可笑者。新婦入門延巫說法。呵斥不祥。于歸之前。父母姊妹同堂一笑。完婚之日。所來女賓入席。則唱歌對飲。略與舊俗相近。然同姓結婚者少。特智區楊姓間亦有之。

縣城小廟林立。如陰司法官土地大王等祠。則有一百五十九所。

## 麻陽

麻邑僻處荒陬。風氣閉塞。服飾仍多古裝。飲食亦尙節儉。舉凡婚姻喪祭。力矯繁華。農工商學。率皆簡樸。故市乏奢侈之物。家少華麗之品。附近山民。性尤強悍。偶因小故。動輒毆鬥。命案之由。因姦為多。

**婚禮** 與各縣普通風俗大略相同。

**喪禮** 與各縣普通風俗大略相同。

**迷信** 迷信鬼神。崇拜仙佛。不獨鄉愚。士紳皆然。尤以酬還懺願為甚（俗傳太古時。洪水齊天。人皆淹斃。

湖南各縣風俗調查筆記

一五五

湖南各縣風俗調查筆記

一五六

惟儼公儼母無恙。世界人種。均由二人繁衍云。每年秋季舉行。或一家或族姓。延請巫教設壇於堂。誦經拜禱。紮台於庭。演唱戲曲。親友贈送茶麩。或金錢。五日至七日。願事圓滿。主愿者備酒食致謝。每年酬愿者數十百家。耗金錢以萬計。

## 靖縣

靖民古稱誠樸而勁悍。今替矣。全境均尙儉。數月不見一肩輿。男女皆徒步。日可走百里。無紳官閹秀。掩睛避雨。戴用斗笠。室無鋪飾。食鮮間品。不遇墟期。即無肉味。無分冬夏皆素布。釵裙之屬。非世家。非婚禮。無見也。但合境男無蓄辮。女無纏足。然重男輕女之習。未嘗稍殺。世家無不蓄婢。尋常之家。亦十五皆然。日常操作。如挑水砍柴等事。胥任女子。嘗見十二三歲幼女。遠道汲水。至五六十斤。即貧戶男子。亦坐視不理。

婚喪之特異可紀者。婚尙親迎。至期。新郎。必黎明即抵女家門首。候門開。方迎入。設椅中堂。不談話。送煙則新郎起立。拜見親長。然後就坐。盛設茶點。一聞聲。新郎趨起。不顧而去。婚後三月嫁娘之母。例赴女家一次。女家風椅於堂。以大籠作榻。請母女坐椅而擱足籠上。冬用白炭。夏用紅紙。謂之踏桃源洞。其取義細詢不得其解。喪禮與各處略同。惟死者之子孫。喪終仍纏白布於頭。垂兩尺於背。非三年不釋也。

## 會同

會邑僻處西陲。風氣閉塞。民間習俗多沿舊制。婚嫁喪葬祭祀慶弔之類。與各縣普通習慣。無甚差異。惟婚姻亦有捉賣之風。其被捉之女子。多為再醮婦。及惡辣之女。輒由其親屬。或無甚關係之人。預為擇配。以買賣式之行為。講定價格。然後以計誘。或威迫。將被賣者設法捉弄。在山深林密中。人錢兩交。即成夫婦。即有不甘屈服而鳴諸官廳者。

。以捉賣爲地方習慣。亦不爲罪。是可怪也。

會邑人民。篤向迷信。每年廢歷元旦。滿城商民百十成羣。用木與將崇祀渠江左岸之楊公菩薩。扛於城內。假城隍廟爲行轅。進城之日。商民沿街鳴炮。有放鞭炮耗錢二三百串者。且有赤身。露體。鞭炮纏身燃放。雖至爆爛。不以爲痛。又於八月十五日以前至城南高山之嶺南嶽。朝山禮佛。士女如雲。附近百里。絡繹於途。

## 通道

通道人分漢苗二里。漢福佑。苗福祥。漢苗各半之性儉樸。耐勞苦。好勇習戰。勤於耕作。胼手胝足於南阡北畝之中。不爲苦也。衣大布之衣。冠大帛之冠。但求溫飽。峨冠綺羅之青年。紅履綠裙之少女。全縣殆不一觀。至其婚姻之儀。喪葬之禮。大約與各縣相同。惟婚娶之日。男女兩家以及賓朋。前往賀者。則盡一日之長。出酒食以遍饗來賓。第不問客之多少也。

祭祀之事。惟清明節。全縣最重視。是日無分男女。不別老幼。必全家團族。公祭始祖墓前。且可約親戚。呼朋類。設酒割豬。坐食於芳草蒙茸之上。遍山滿谷。人聚如蟻。少既數十。多達百千。

## 綏寧

冠婚喪祭之禮。俱主儉約。不尚奢靡。其渾然天理之性。有足多者。但神氣不揚。作業不敏。此其弊也。惟風俗既不開通。故民性異常頑固。長舖市以南。客其鄉者。不特無人禮待。卽以高價購米。亦不可得。強頑凌弱。習以爲常。且好構訟。惟對於劣紳地痞。奉之維謹。公務員丁之詐案。敢怒而不敢言。土匪橫行。不謀自衛。甚至宅燬財劫。猶言無匪。愚而可憫也。

湖南各縣風俗調查筆記

一五七

湖南各縣風俗調查筆記

一五八

苗蠻爲苗瑤三種人之總稱。或稱彝民。語言風俗亦非盡同。彝風強悍。易爲力服。難爲德馴。習勞苦。尙青色。食不設案。座不成席。飯喜糯性。菜重生醃。或調醋淡食。彝男常以青布裹頭。僅露面孔。酷暑不卸。彝婦皆天足。有衣無裳。圍裙綁膠腰膝。各露肌肉。最喜耳環手鐲。項箍，銀練，頭簪等銀器。每件輕者亦兩餘。耳環壓破耳垂者所常見也。待字之女。頭挽雙髮插雙簪。不圍裙而着褲。社交可以自由。兩性感應。卽成配偶。婚葬之後。互相干涉。不得離異也。慶悼之禮。以醃魚蛇爲宴。食雞必以頭饗客。客以禾粃爲敬物。禾粃卽摘糯穗成把。可舂米一升。禮之往來。亦云簡矣。

## 鳳凰

全縣男躬稼穡。女勤紡織。服物器皿。不尚華麗。且惜身家。不肯健訟。屋舍則結村而居。數十百戶不等。富者廣室大廈。貧者茅屋數間。豬圈牛欄。附近住屋。以防盜賊。鄉居力農者多。城居習業不一。入軍隊者居其半。其爲商賈。不過挾微資以販賣。或爲工匠。不能作奇技以悅人。而婚嫁喪葬祭祀祈禱之類。與各縣無甚差異。每疾病。延醫服藥之外。惟祈禱是務。父母有病。則延老者十人。用牲牢代爲請命於神。謂之打十保護。童子病則延巫之解煞。名曰揚關。又或以外鬼作祟於河邊井岸。用犬羊祭之。謂之打波斯。

苗人不分男女。皆以布纏頭。冬夏不去。男則短衣跣足。青藍衫褲。婦女衣服較男子略長。不著裏衣。以錦布爲裙。亦皆跣足。喜戴銀質之首飾。男女皆勤耕種。不事遊戲。但性悍而殘。時常仇殺。屋舍依山而居。斬木治茅。以蔽風雨。無窗戶墻垣。繕以茅茨。門戶低小。室內設一大榻。高四五尺。翁姑子婦。兄弟妯娌羣處無所避忌。惟夫婦同被。女長則另臥具。人處其上。而牛馬雞犬處其傍不嫌污穢。蓋以防盜也。

苗之婚姻。由父母主婚。通先媒妁。繼以酒肉牛隻爲聘禮。嫁之曰。無轎鼓吹之迎。無合香花燭之禮。新婦步行。


自肇雨傘。兄弟負箱籠被褥等物。親屬送至男家。歡飲三日。夜則新婦與母同宿。索婿家財物而去。歸後乃成配偶。其母所贈首飾簪環。十數兩。至數十兩不等。婿家照數還銀。不能短少。婚姻論財。此風猶存。

苗人臨喪。亦哭泣。有衣衾棺槨之殮。無葦蔴絲帶之服。人死以瓊卜之。隨其所卜之地。掘穴三四尺。置柩其中。以土封之。後三日割牲覆墓。邀親友食飲。次年二月。以牲楮祭奠。子陳設在左。女在右。各以其類。如是者三年。此後不復過問。亦無歲時拜禱祭奠之禮。

## 晃縣

俗務農重本。信佛老。尙巫鬼。婦女爲尼者甚多。亦有在家吃素不嫁人者。又有父兄強迫爲尼者。各鄉重養媳之風。嘔盛。童養媳。過年苦力。無異僱工。而年歲相差甚遠。童媳年已十八九而子僅十一二歲者。此地城鄉節序。立春較元旦爲重。某時立春。各家燃放鞭炮惟多不看時鐘。先於一二時前。設香案。傍置雞蛋一枚。於盤中。至立春時。雞蛋從盤中。徐徐豎立。與時鐘。不差分秒。但此事非親目所睹。決不信也。





物產

# 物產類

## 長沙

甲，農產物 全縣農產。以穀米爲大宗。其他如明道鎮榔梨之菜菔。肥大而味甘。東山之辣椒。可與常德椒比美。大賢鎮岳箕冲之梅。橘州之橘。皆色美味佳。尊陽鄉之茶酸。伏龍鎮之紅麵。麓山鎮之南粉。亦特產也。惟錦繡鎮之綠茶（土名青茶）紅茶。出產最爲豐富。除少數綠茶。用以銷售本省各地方。而大宗紅茶。則由茶商。募集巨資。設莊採購。烘晒而成。由新塘橋至金井一帶。茶莊頗多。惜茶商只知用成法製造。不知改良。近年日益衰落。倘能加以學理之研究。裝璜製造。力圖精美。則每年運出口外銷售。當爲莫大之源也。

乙，工藝品 長沙工業。素不發達。工廠亦少。惟南門外有黑鉛鍊廠。工人數百。每月出砂數百餘噸。又有麓山玻璃公司。出品尙佳。

北門外有和豐火柴公司。規模雖頗宏大。然現因製造不佳。以致失敗。

大西門對岸銀盆嶺。現有湖南第一紗廠。年來成績卓著。

此外。則以湘繡爲最負盛名。省垣婦女。從事刺繡業者甚夥。近年各職業女校。多設刺繡一科。精益求精。所繡山水人物。翎毛花卉。無不畢肖。

至各鎮鄉。工藝上之特產。則有臨湘鎮銅官之陶器。土質細膩。工作精美。久已馳名。陶業達數千戶。工人達萬餘。金字灣之麻石。亦該鎮特產。以鑿石爲業者。與銅官陶業工人相上下。石質工作。皆極精良。本省及鄰省之建築。多利賴之。又有河西鎮烏山之青石。雲母鄉穀山之硯石。產額雖不甚豐。然亦精良可愛。

### 湖南各縣物產調查筆記

一六一

### 湖南各縣物產調查筆記

一六二

此外。惟錦繡鎮洞田之磁業。其磁苗延十餘里之遠。泥質較醴陵尤佳。民間土人。操磁業者。築窯於產泥附近之洞田。雖所出磁器。皆屬粗品。然獲利甚厚。民九。該鎮教育界曹秩庸饒徵等。乃就台田高小學校側。附設台田磁業講習所。招收生徒。並聘請醴陵磁業名師。一面研究學理。一面實地練習。製出各種細料磁器。早爲全縣人士鑒賞。民十七。又集股創辦台田磁業有限公司於附近之羅家堰。規模技業。日益精進。現長平汽車路。經過該公司門首。交通運輸便利。將來出品豐富。銷售省內外。實莫大之利藪也。

## 湘潭

湘潭農產。以稻穀爲大宗。全縣有田百五十五萬七千二百三十三畝九分。歲收稻穀五百九十一萬零九百七十二石。大地主甚少。私有田產者多至二三千畝或數百畝。少至數十畝或數畝而已。計自耕農男四萬四千三百六十八人。女一萬七千九百三十九人。半自耕農男二萬一千九百二十五人。女八千七百八十七人。佃農男十一萬二千四百零一人。女三萬五千一百五十三人。各區情形不同。納租狀況亦不一致。

又因地勢各殊。土質隨之互異。高原宜竹木。平原宜桑麻。沙土宜菜蔬。墳土宜果實。就所調查者東一東二及南一各區。山土多產煙草及西瓜。東一區之株洲產羅藤。西一區之犁頭嘴亦產羅藤。惟遜於株洲。北一區之雲塘產橘。城區之楊梅洲產茄。味美冠於湖南。（近年已無）。南二區之曉霞山產竹筍。九峯寨產藍靛。南三區之劉家園子產煙草。南二區之牛角冲亦產煙草。味濃於他處。南三區及南四區多產蓮。是名湘蓮。南二區之南冲一帶。及南三區之花石。多茶子。榨油極美潔。至於烏藥紅薯。皆縣中特產。尤多產於北二西二及東六南四各區。此外花石豆腐。湘潭醬油。固食物之微。亦擅名於大江南北。

湘潭礦產物。以石灰爲最多。東一區之馬家河。東二區之雷打石麥子石。南二區之崩坑灣。荷塘灣。西三區之石潭

。西四區之南塘。西一區之柏木冲。均產石灰有名。

此外有煙煤。產於東三區之譚家山。有錳鐵。產於北一區之傅仙峯一帶。有石膏。產於東一區之湘水東岸。惜皆缺乏資本。採用土法。獲利甚微。茲將全縣鑛產統計於下。計石灰鑛一百零一處。每月共產石灰十一萬九千一百八十二石。煤鑛十四處。每月共產煤九萬八千二百二十石。錳鑛二處。每月產錳四萬一千二百石。石膏鑛三處。每月共產石膏二千三百石。(內有一處尙無出產)以上各鑛鑛工人數。總計爲六千一百六十一人云。

## 瀏陽

瀏陽之物產。如植之屬。則有穀，蔬，蔗，果，木，竹，草，花，藥。動之屬。則有毛，羽，鱗，介，蟲。其他利用之類。若貨，若金石，亦不少。

穀之屬。有穉粘，早禾粘，麻粘，鬚粘等皆爲種。有百日早，飛天早，思南早等皆爲種。有桐子糯，石子糯等皆爲種。此外如蕎麥，苦麥，黃粟，包粟，高粱，黃豆，泥豆，黑豆，綠豆，蠶豆，芝蔴，甘蔗。皆可相土宜植之。其不擇高下而可種者。惟紅藟。產量多。尤可代飯。

蔬之屬。無特產。故不記。惟縣西南。刈蔗後。間生蔗菌。不常有也。

蔬果之屬。各縣所同。不記。

木之屬。亦然。惟松杉較多。

竹之屬。南竹獨多。其筍可作紙。

草之屬。惟葛可作布。肥田草，可作糞。黃花菜，可作羹。餘不記。

藥之屬。皆賤品。無特產。亦不記。

### 湖南各縣物產調查筆記

一六三

### 湖南各縣物產調查筆記

一六四

毛之屬。牛羊猪犬馬爲恆畜。在野有兔狸獾獺等獸。不悉記。近有虎豹豺狼。爲民物害。

羽之屬。鵝鴨雞爲恆畜。或喜畜畫眉。鴿鴿。最耗穀米。

鱗介之屬。亦無特產。湖中有簑衣魚較異。然最小不可食。

蟲之屬。不記。間有養蠶與養蜂者。利其絲與蜜也。

貨之屬。有茶，藍，棕，煙草，茶油，桐油，菜油，猪油，豆豉，草紙，折表紙，竹紙，貢紙，皮紙，絹，夏布，棉布，編燻，白炭，香粉，皆利民。

金石之屬。有金，鐵，煤炭，石灰，麻石，砥石，紅石，青石，菊花石。(永和市出產。大溪水。過和中流。石直如洲。無甚草卉。一望如旋渦堆積。凸凹萬狀。如鏤。如剖。色蒼然可愛。有紋而晶瑩。作菊花狀。跗萼宛然。殊極天趣。故名菊花石。加以人工彫琢。製爲陳列品。附近居民。賴茲生活者亦不少。)茲將物產出入之大概。分別述之。

農產物。以穀米，高粱，黃豆，紅藟，紅茶，茶油，甘蔗，土錠，樹木等爲大宗。東鄉產穀最多。每逢歲稔。除供給縣城外。尙可運銷省城。約二萬餘石。高粱產量亦鉅。除供釀酒外。每年輸出達一萬一千三百餘石。

蘇菌。爲瀏陽特產。味美。銷售中外。年可獲利萬元。惜產量不多。供不應求。

菽豆。產之各鄉。輸出量在萬石以上。泥豆。製成豆豉。其量亦在數千石左右。

紅茶。產於東北。年可輸出四萬餘箱。行銷外國。獲利頗巨。惟不講求製法。以致近年來日形衰落。

茶油。產於東南。輸出於省城者。年約五千餘石。至運售於江西各縣。其量當超過此數一倍。

紅藟。各鄉皆產。東南產量尤多。爲山居農民之主要食品。

甘蔗。產瀏河兩岸。產量亦多。

土澁。輸出約八百石。

其他如樹木水果棧棕之屬。或運銷於鄰省。或輸出于省城。產量多少。尙無統計。此瀏陽農產物收入之大概也。工藝品。以夏布，編爆，紙張，棉布等項，爲出產之大宗。夏布。產東南西三鄉。屬於家庭婦女之手工業。每年輸出。約三千餘筒。每筒十疋至二十疋。每疋三四元至二三十元不等。總計收入在十萬元以上。

編爆亦爲家庭手工業。雖婦人小孩皆能分工合作。縣城及南鄉之操此業者十居七八。輸出量年約十餘萬箱。但縣城及金剛鎮之所產者。名爲牛口正編。多運銷于漢口，廈門，香港，及南洋一帶。

文市鎮所產者。名豪塢莊。運銷於江西之袁州一帶。總計價值。約數百萬元。

紙張產東南二鄉。如熟料紙。折表紙。及草紙等是。熟料紙之輸出鄰省者。年約二萬石。折表紙約十萬石。草紙輸出本省。亦有千餘石。惜製造不精。取價又貴。不能抵制舶來品耳。

棉布產於北鄉。輸出省城。年約萬疋。此外如東鄉永和市之菊花石。爲有名特產。銷售中外。年可獲利萬元。

南鄉文家市之砂石硯池。亦銷售於各地。每年獲利亦不少。此瀏陽工藝品收入之大概也。

鑛產。以煤，鐵，石灰，爲大宗。南鄉徧地產煤。悉用土法開採。故每年僅能產八萬餘石。運售鄰縣。亦不過二萬餘石耳。尙能一面組織公司。以機器開採。則出產量之劇增。可以斷言。一面講求交通。則運輸便利。獲利可操左券。鐵鑛產於蕉溪嶺。歷經開採。尙少成績。至石灰產量。年約七萬石。運銷鄰縣達二萬石。此瀏陽鑛產收入之大概也。

此外肉豬，豬油。銷售於省城者。收入近五萬元。其他收入。固不止此。

#### 湖南各縣物產調查筆記

一六五

#### 湖南各縣物產調查筆記

一六六

## 益陽

上鄉山多田少。產竹木雜糧紙張穀米。年虞不足。利蘊于地者。以錫鑛爲多。

中鄉田山各半。除產稻及竹，木，紙張外。尙有石灰，煤炭，及茶葉，茶桐等類。

下鄉堤垸土性肥沃。適於耕種。出產以穀米爲大宗。至水產之魚類。亦其次也。

## 安化

農產。土宜穀稻。稻有早中晚三種。早稻仲春播種。秋初熟。高旱田爲宜。種最少。

中稻清明前後播種。處暑後熟。平地膏腴地宜。種最多。

晚者名重陽糯。十月始獲。惟下濕田宜之。而產量不豐。

總計全縣收成。僅能供六月之用。

雜糧有包穀，紅薯，蕎麥，粟，梁之類。皆可佐食。遍邑皆宜。無曠土。

鑛產。蘊藏極富。尤以錫鐵煤爲最著。多未開採。

全境森林茂密。祇以交通梗塞。輸出者少。

茶爲出口大宗。年產額達三百萬元。

其他棧，桐，竹，木，油紙，烏梅，棉花之屬。產量亦不少。

動物。家畜有牛，羊，豕，犬，雞，鴨，鵝之屬。野獸有虎，豹，豺狼，野豬，麋豬，麂，兔，土地魚。山禽有鸞，鷹，鷓，畫眉，野雞，金雞，黃鸝，鴉雀，喜雀之屬。

## 臨湘

物產以茶爲大宗。岳羊二區。每年產額最旺。青紅二項約三萬箱。黑茶六萬箱。忠雲城三區稍遜。故茶最旺之時。每年入款約二百餘萬。近年則營茶業者常遭失敗。今年尤甚。因中東路戰事發生。與俄斷絕國交。華茶不能入俄。臨湘大受影響。百業停滯。一切稅收。尤形竭蹶。

其次則棉，豆，麻，每年產額亦不少。濱江及治湖產魚頗多。風土記載「賓客燕集。供魚清羹。衆賓皆退。」此風治湖尙存。

灘區善織絹。惜均土製。未用西法改良。故年產有限。

蕪湖產蕪。載之岳陽府志。岳陽雖水鄉。蕪最難得。惟此湖有之。近亦出產不多。土民不甚注意。

前清末季。地方平靜。每年谷米爲出口大宗。合計全縣農田約四十萬畝。每年出谷二百萬石。除供本縣日食。尙多運出鄂境。近年因兵災天旱。人口消亡。強悍者尤多流爲土匪。故田園荒蕪。無人耕種。沅城雲三區幾荒三分之一。其最大之弊。因水利太不講求。田畝均靠天然水利。如有湖港之處。則利其灌溉。否則幾不見有池塘儲水備旱者。故每遇旱年。遂束手無策。故宜開鑿塘壩。以興水利。

鑛產已發現者。忠區丁廠山桃區斷山。均產銀鉛。兩山鑛苗面積約一千零四十畝。丁廠山尙在開採。斷山民四五年開採後。因折本停止。其餘窖藏於高原大山者。當不下此數。

桃林江山坪有鹽池深尺許。土人取水煎熬。水百斤得鹽二三斤。如用大規模採製。獲利當更厚也。

### 湖南各縣物產調查筆記

一六七

### 湖南各縣物產調查筆記

一六八

## 華容

土宜稻谷與木棉。若蠶桑一村不過數家。新淤之湖。多種白蓮。若油菜子與大小麥。所產甚多。其餘各種雜糧頗不多觀。

## 平江

平江物產。以茶，蔗，茶，油，紙，白青大布，煙葉，靛等爲大宗。

紅茶以長壽市嘉義市銷場爲最大。往年紅茶盛時。每年出口貨有數十萬元。

紙以嘉義市獻鐘市爲大宗。出口爲最多。因東南鄉紙業。多在徐辜張家等洞思村一帶設紙槽。

土布煙葉亦產於東鄉長壽等處。

茶油以北鄉出產最多。靛則產於西鄉。

鑛產則有黃金洞金鑛。當前清開採經費足時。每月能產金四百餘兩。可養活工人二千餘人。糧食則須由外縣運回三分之一。以資補助。雜糧則有紅薯。蕎麥。苧麥。亦可補助正糧也。

## 邵陽

邵邑土地。肥瘠參半。農產頗富。平沃之區。稻麥是其大宗。山地則產紅薯。及玉竹。菘菜等。其他出產。如龍山之竹木藥材。斗嶺之菸葉。興隆均之辣椒。桃花坪之棉花。雀塘舖。洪橋之茶葉。五全塘麥子口之黃花。六都寨之木頭。釀溪之生薑。太平之魚。附城之甘蔗。水菓。等類。



近年之種植鴉片。出產甚鉅。農民以其獲利甚厚。故樂於栽種。鑛產有龍山之錒。當歐戰極烈時開掘。獲利甚大。今則銷路大減矣。煤鑛以東鄉劉馬司大利山出產之鐵煤爲最著。工業品以龍山黑溪爽溪瀆頭之紙。五峯舖之土紗布疋。巨口舖之木炭。城市之竹器皮貨有大宗。

## 新化

多鑛藏。錒煤鐵石灰錒金砂俱有。錒量最多者爲錒鑛山特區。(現採鑛公司凡九十八煉廠二十四)次時雍區。次大同區。次知方區。

煤量最多者爲大同區。次安集區。次永安區。次中和區。次遵義區。次親睦區。次遵路區。次興讓。次永清區。柴煤幾無地不有。

鐵量最多者爲遵路區。次大同。次安集。

石灰最多者爲知方區。次時雍區。次敦信區。

錒則開現鑛苗。尙未探採。

金砂產於永固區之高平水河身中。及兩岸農田砂礫中。昔時淘洗砂金致富者不少。今則以毀壞河田。禁止淘洗。

農產則有稻麥(麥分大小穉蕎四種)蜀黍(俗名高粱)木粟(即廣雅之木稷)薏苡(俗名六股米)粟(俗呼小米)

玉蜀黍(俗名包穀)胡麻(俗名油麻)豆(豆分大小綠三種)。山產則以竹木爲大宗。木以松杉柏爲大宗。

蔬園與普通無異。

水產則河魚塘魚均少。惟農人於稻開花時。如高田陌。蓄水養魚。至翌年孟春取食。其魚多草鯉類。

### 湖南各縣物產調查筆記

一六九

### 湖南各縣物產調查筆記

一七〇

## 城步

產穀米以下六鄉爲多。全縣通計在豐年尙可供給人民需要。益以雜糧補充。且有餘額輸出。以爲他種需要之補助。

谷之特別者有扶城鄉之黑谷。其殼之形式爲紅血色。出於該鄉藍姓。又長安營鴿子。亦係田種谷類。與谷米無異。惟谷殼甚長。味與上海米相近。他處無此生產。

谷米之外。以杉木爲大宗。產杉木之鄉。以蘭蓉與巫清下鄉爲最。扶城蓬瀛咸宜次之。延青亦水威溪更次之。蘭蓉鄉且多古杉。圍大六七尺。長達七八丈。一則圍於地方風水。不准砍伐。二則交通阻塞。難以運出。

竹以威溪與巫清下鄉爲最多。碧雲延青亦水次之。除威溪碧雲尙有紙槽造紙外。餘僅供製玉蘭片之用。山林壞敗。純利均爲外人所得。若言地方利益。遜於造紙。是物之不盡其用也。

各鄉均產荳。僅供生活用。無輸出。

上五鄉包穀紅芋。所產甚多。均爲貧民生活品。無輸出。

此外如巫清與上五鄉之種品米。(俗呼六股米)橫嶺南山一帶之鹿麩。及上五鄉天產厚樸等土藥。與清巫上鄉各種菓品。亦甚有名。而天產土藥類不一。人民不能識別。致少採掘。是利藏於地面未闢也。倘盡地之利。盡物之用。則城步亦非果貧瘠也。

## 衡陽

產米最著。桐茶油次之。鑛產極少。茲就舊志所載及調查所得者。大別爲十有五種。每類舉其尤者言之。

即穀類八。穀與黃豆。未水兩岸特多。取糯穀釀酒。味厚而甘。國人稱曰「衡酒」。古名「鄴酒」。吳都賦。「飛瓊觴而醉鄴酒」。即此釀也。自晉孝武以之薦太廟。而鄴酒遂彰灼史傳。見重外夷。已三千年矣。

蔬類三十八。麥園之芋。丁家嶺之涼茹。頗有名。瓜類十。呆鷹嶺西瓜極好。

果類二十八。西湖之藕。杉橋之蓮實。為湘中最。設處收運捐。年得金二千元。作貧民工廠及城區小學經費。厲家冲之橘。斗陂町之荸薺。聲聞遠近。

木類三十。衡北之桐茶。產量甚多。政府以桐油可代機械油之用。故於植桐尤注意。設會經理。今後當益豐收。竹類十。長樂紙扇。渣江燒紙。金蘭大紙。(土名頂炮紙)均取材焉。

花類四十六。金蘭之蘭有名。(縣西金蘭市附近。有滴水崖。崖側洞中多產芳草。謂之「報春草」。初春已花。芬芳引步。亦有素心者。珍逾建產。其地既山產芳草。復川漾金沙。故名金蘭)。

卉類十。煙其一也。自明代海內以衡煙為上品。(縣西金華山產尤有名)。山陝煙商厲集衡陽。有九堂十三號之稱。貿易額年達數百萬。近代建煙盛行。衡煙益細。而堂號先後散去。種者惜之。煙酒大害衛生。昔盛而今衰。政府寓禁於徵之力也。至紙煙流入。為害益厲。非僅重徵所能抵制。惟有循文明國先例。禁止入口耳。

藥類三十三。紫蘇有名。相傳產於西門外者尤佳。醫書稱為衡蘇。

禽類二十五。雞鴨家飼畜。農人耕種有暇。貨雞蛋赴粵之連洲。換鹽而返。獲利甚豐。

獸類十六。豬牛最多。耕田必賴牛力。遠近牛販。竟到衡貨牛。以大半供食品。縣東黃竹墟者。亦販牛之所也。貧民工廠就其地抽牛捐。每頭約二角。年得淨銀一千二百元。其數量可概見矣。

鱗類十三。雲鷺潭(即雲集潭)。鱖魚(即鮓魚)。味極鮮美。車江魚子(俗名魚苗)最多。「穀雨節」前後。漁

#### 湖南各縣物產調查筆記

一七一

#### 湖南各縣物產調查筆記

一七二

人編竹為筏。施罟取之。販諸粵贛。其利倍蓰。衡陽賦稅內有「魚舫稅」一項者。即此也。

介類七。螺味猶勝於魚。酒店每煮以佐飲。

豸類九。蝦蟆工於捕稻蟲。農人不知保護。反餌以絮團。釣而貨於市。稱為「田雞」。以作食品。宜政府嚴申禁令也。

鑛石無精確之調查。即調查而無「乾式」「濕式」之器械。足資試驗。亦難得其成分。就日人小山一郎所著之支那鑛產地載。衡陽產金，銀，鐵，鉛，錫，石炭等。而縣人所知者。則為衡南栗江之煙煤。衡西界牌之陶土。界牌鑛工多至四千人。規模可謂宏大。主其事者。不知取密泥施行「定量分析」。與景德鎮及醴陵各處較成分。而謀改良進步。殊可惜也。

## 衡山

物產 分類如下。

穀類 稻，梁，粟，豆，蕎麥，芝麻。

蔬類 苣菜，芥菜，蔞菜，菠菜，匏片，芋，蘿蔔，薑，葱，韭，蒜，絲瓜，苦瓜，王瓜，東瓜，西瓜，白蒜。

菓類 桃，梅，李，榴，棗栗，梨柑，橘，菱茨，藕，荸薺。

木類 柳，桑，株，樟，楓，杉，柏，松，梓，桂，梓，楠。

竹類 南竹，苦竹，黃竹，紫竹。

藥類 野朮，黃精，烏藥，山椒，石菖蒲，山檀山，梔子，麥冬，天門冬，半夏，百合，香附子，車前子，茯苓，益母草，桔梗，南星，乾葛花，粉香，薔荊芥，紫蘇，薄荷，以野朮，黃精為上品。

家畜 馬，牛，羊，犬，豕，貓，雞，鵝，鴨。  
飛禽 鳩，鵲，鴿，麻雀，燕子，鶯鶯，鷓鴣，鷓鴣，杜鵑，竹鷄。  
走獸 虎，豹，豺狼，狸，麝，兔，黃斑，野豬，穿山甲。  
鱗介 鱸，鱖，鯉，鯽，鰱，鱖，鱖，鱖，魚苗，龜，鱉，蛇，蚌，螺。  
礦類 煤。銀砂，煤鐵。海字霞流沖。銀砂。毀字早禾沖。從前開採數次。均以資本薄弱。未能盡利。  
其他 苧麻，棉花，番茹，涼蓆，落花生，大紙，茶油，茶葉，絹織，墨石，炭。

## 耒陽

一，煤鐵概況，煤鐵產地。以敖山淝江為最多。雲峯次之。城廂又次之。義興，興業，馬水無有也。現每月總產額達三十三萬五千餘石。總價額達四十五萬八千餘元。概屬人工。最易挖取之礦。尙有許多。未經開採。倘能得資金充裕。試用西法開採。其出產發達。當未可限量也。

二，山林概況，縣境土山多。石山少。山產以茶子為最。雜色樹木次之。南竹又次之。每年所出茶油。供應外地。收益頗鉅。

三，田土概況，耒陽全縣田分九等。上上田最少。中下田最多。田中收入。年只一次。間有種荳者。亦視雨水調和。為收成之有無。土產棉花最佳。較湖花溫軟。每年產量。在縣城三數家花號。亦可賣一兩月。外縣人至此。喜彈土花絮被。以其較而溫暖。太陽一曬。輒鬆發如新。土產雜糧。有年收二三次不等。故土產與田產較勝。惟因水利不興。大半是忍八叫吃。如能講水利。則伏不如今年缺少糧食日餘萬石之憂也。

### 湖南各縣物產調查筆記

一七三

### 湖南各縣物產調查筆記

一七四

## 常寧

常寧山多田少。農產物本屬無多。谷麥一項。豐年僅足供本地之需求。凶年則仰給於他處。年來因谷米昂貴。佃農之家。多開闢荒土以種茹。(俗稱飯茹)秋收後。除納租與地主及自存存種外。即食飯茹以度日。其否况概可想見。

山中出產。如煤鐵五金各礦皆有。水口山鉛鐵。尤為著名。

桐茶東北兩鄉最多。南鄉次之。西鄉雖多童山。然與陽明附近之五峒地方。山深林密。杉竹最盛。獲利甚大。因產竹多而產紙亦多。並不完納賦稅。較管田地者便利多矣。

此外如塔山之茶。白沙之橘。亦馳名於衡湘間。

## 安仁

安仁地候宜稻。早稻之後。繼種晚稻。今稍有盈餘谷米。輸出外境。茹豆落花生亦足以供一縣之用。膏染包谷槐藍棉麻等類。間亦有之。燈草是其特產。桐茶種植最少。松杉亦復不多。童山濯濯。遍地皆是。查其原因。各處除茶山外。類皆公有。私人鮮有主權。故培植者少。並非地質不宜也。

## 醴縣

醴縣出產。以木杉為大宗。往年多在茶陵售賣。近因木業發達。運往株州湘潭長沙售買者不少。茶油次之。桐油菜油又次之。他如茶葉，藥材，洋芋，粉香菰，石耳，糖蜜，花生，蠶豆等，亦間或有之。前數年間。發現錫礦。富昌公司在鷹嘴岩開採。德昌公司在曾子均開採。查該兩礦區。均為南區所轄。近因地近匪巢。停辦已久。誠為可惜。

## 零陵

零陵物產。以谷米爲大宗。每年接濟鄰縣不少。有早禾遲禾之分。早禾約在六月初。遲禾必在處暑前後。產谷區域。首推水北鄉漢北鄉。西鄉東鄉次之。

南鄉山多田少。出產以杉樹爲第一。副產物厥惟冬筍粗紙。每年販運出境。獲利頗豐。故南鄉人民多半富庶。近年大股土匪。垂涎該鄉。燒殺頻仍。損失約在數十萬以上。富者不免漸流爲貧人矣。

此外西鄉沙坪一帶。多產西瓜。其西瓜子。分紅黑兩種。大都售諸城區之南貨店。每百斤價約二十餘元。土人恆以此爲生活。

荸薺。亦果實之一種。出自北水鄉。黃陽鎮商人多運至省會銷售。惟鑛產不多。祇有大塊煙煤。分銷本地。

至於錫器雖爲零陵出品。但工作不精良。價值太貴。銷路不旺。且錫之原料出自江華。不免增多運費耳。其餘各種雜糧。如紅茹，蕎麥等類。並無大宗出產。可不列入。

## 東安

東安物產。最著者。則爲紙，糖，油，藥材，鑛砂，木料，等數種。

紙有粗紙。毛邊紙二種。產於北應恭安三水等區。粗紙銷售於鄰近各縣。毛邊紙則多輸出省外。每年總價達百餘萬元。

糖有厚糖。及片糖二種。產於三河城廂等區。每年輸出約八九萬元。

### 湖南各縣物產調查筆記

一七五

### 湖南各縣物產調查筆記

一七六

桐茶油各區均有。每年亦可達數萬元。

藥材有厚樸，沙參，前胡，吉更，木通等項。其中以厚樸爲最著。北應三水兩部大山中。居民多競相種植。每年出產。亦可得數萬元。

鑛砂以錫鑛爲最豐。昔年砂價高時。出口難以數計。近因各公司停頓。每年所出。亦不過數萬金耳。木料各區均有出產。輸出最多者。首推北應三河二區。總計每年總價。亦可達數萬元。

其餘各種雜糧。均有輸出。然爲數不多。此外有三水區之葵花子。每年可產數百擔。三河城廂等區之花生每年可出數千擔。恭安區有銀窩子一種。爲溶紋銀之用。昔年多銷售於省外。可稱特種工業品。現在用錫者少。此物亦不甚暢銷矣。

## 寧遠

甯遠地處南服。森林環繞。仁，春，滿，冷四水。調和其中。氣候溫和。菜蔬之類。較湘南各縣爲美而早。辣椒黃瓜之屬。三月間即已上市。桃，李，栗，柑，菓類極多且甘。夏日有洞竹筍。膚嫩白可口。松樹遍地成林。間以桐。茶竹，木，甘蔗則南北二鄉。連疇皆是。故產糖極鉅。油次之。爲出口大宗。蔗渣又可釀酒。油枯可作肥料。

冬日所製板鴨極有名。俗謂懸當九疑風處味更美。

而九疑特產之石松，香杉，九節菖蒲，淚竹，等物。邇來甚爲稀罕。農產除谷米外。紅茹極多。

鑛產如九疑之銀，鐵，水晶，銀坑源之銀，東甯鎮之煤，鐵苗均極旺。惜未開採。

## 陽明

陽明稻產甚微。玉黍紅薯獨多。

## 新田

新田物產。以穀米爲大宗。絲茶兩項。間或有之。仍不足以自給。惟西北一帶。接近孺山。杉樹成林。一望無際。每逢夏冬之交。擇其幹直者伐之。而編爲棚筏。一俟春雨漲發。投諸近河。任其飄流。以達於境外。

土產則薯芋居多。其次則菽麥。又其次則紵麻，甘蔗，菸草，花生，瓜實之類。

鐵質則道塘之錫鐵。(民四民五兩年間有成效今已停辦)竹子廣嶺之煤炭。(其地甯遠居多。新田惟略銘孫占一部分)頗稱暢旺。鐵礦則隨處皆有。惟此等事業。非個人企業之所能開辦。而國家經營。又未暇兼顧。棄利於地。甚可惜也。

## 桂陽

物產一項。原有調查表。無須贅述。茲將表中所不能盡。而關於衣食住行。又至爲重要者。略舉之。

(一)磨芋 全縣產量。以乾區爲最。常以乾片銷售日本。每百斤值價至三十餘元。倘能廣爲種植。亦救貧之一道也。

(二)瓷土 陶器若西河等區皆有之。所製鉢罐之屬。無環而有柄。與他處不同。並皆堅實耐用。近兩月來。省立第八職業學校。於寶山。(即大湊山)發現白坭青坭。及蜡澗白坭。可製瓷坯。北鄉方解石。寶山書石及釉石。可以製

湖南各縣物產調查筆記

一七七

湖南各縣物產調查筆記

一七八

釉。趙家墟黑粘土。可以製陶。寶山瓷土。可以耐火材料。已應有盡有。惟釉石產量不多。各粘土復含有多量石灰質。如能善爲配合。則桂陽之陶瓷土業。必大有發展希望。現在該校已聘請技師招集學生。分轆轤。模型。陶畫三項。實地研究。並設有檢驗爐一座。煬窖一座。餘如西式圓窖。法式馬福窖。亦正建築中。查此間日用瓷品。皆來自醴陵淥口。深感不便。如果研究有得。就地設廠。從事製造。則又開闢利源之一法也。

(三)樟樹 此樹可熬樟腦。銷售國外。鄉村中多有之。然未有從事熬製者。離城十餘里之七里橋。一樹之根。縣巨乃至三四丈。高七八尺。遠望之。幾疑爲石岩。其餘直徑二三尺者恆多。廢物不知利用。良爲可惜。

(四)空桐樹 產量較他縣爲多。生長率甚速。紋理密緻。色白而質輕。用爲箱篋。非常美觀。此間因產量過多之故。至有倒於田畔而無人過問者。若交通便利。運往長沙漢口。當視爲良材矣。

(五)松樹 以縣境之南爲多。幹直而高。直徑尺餘者常有之。工尺餘者亦間有之。其杖端綠葉。團結如毬。而青翠欲滴者。其下必有茯苓云。

(六)柏樹 以縣境之北爲多。由協和至大富。夾道皆古柏參天。其大者直徑恆三尺餘。葉皆絲絲下垂如楊柳。誠不知其幾千萬株也。

(七)竹 以大富區之北爲多。該區始有造紙廠。他如東鎮大乳等區。亦多有之。近城一帶。則非常稀罕。帳竹一付。索值乃至三百四十文。昂貴若此。竟無有以種竹爲業者。

(八)陽荷 此物曾於桂陽見之。莖與葉皆如薑。而肥厚倍之。夏秋之交。於近根處。出多數之花葩。顏色深紫。絕似出水菡萏。用以佐食。芬芳可口。土人云。取其根於春分時種之。即易蕃殖。猶族尤嗜之。

(九)皮革 此間宰牛頗多。皮革概用土法製造。若令民家採取含有丹樟酸之種植物或兒茶。製造藥水皮。運往衡陽常甯銷售之。必獲倍蓰之利也。

## 藍山

藍山物產富。而供給有餘。農田熟土。約十之二三。荒山峻嶺。約十之六七。土質多為黃砂土。宜於種桐茶松杉之屬。出產以穀米杉竹為大宗。除供給本邑外。運輸外縣。年可收二十餘萬元。他如桐茶芋蔗雜糧之屬。產量甚富。如時局清平。亦富庶之縣也。

城北之五里坪。昔為荒土。後為客籍僑居。從事開墾。講求農業。雜糧甚富。近年種百合。價昂貴。收入不貲。糶山產紙。又取檫根捶碎濾汁。製檫粉。所屬之荆竹麻干淚竹。衡州人常至此購買。運入湘中。製傘柄筆桿之屬。是亦特產也。

西山務鄉。並產杉竹棕桐等樹。藥有厚樸，桔梗，倍子，香薷，蜜糖之屬。雜糧以包粟，紅薯為最。至陸稻則間亦種之。

## 郴縣

郴縣出口貨物。以菸茶為大宗。而茶油次之。

茶油產於永一，永二，安善，豐樂四區。其數量較之永耒兩縣。略少。遠販湘漢。價值隨供求為贏絀。尙無今昔之差。

菸茶則為郴之特產。城區之農作物。菸蓋佔十之六。以五里堆白鹿洞擅名。而鹿洞尤勝。鳳鳴鳳閣。品質產量。雖較次於城區。亦有優良之稱者也。歷來遠商採賣。常德津市。為惟一之銷場。獲利甚厚。然近年機器製菸。大見改良。而郴菸仍故步自封。頃因他處之菸。侵入兩處市場。郴菸遂受打擊。不可不籌所以保持之也。

### 湖南各縣物產調查筆記

一七九

### 湖南各縣物產調查筆記

一八〇

茶以秀良之五蓋山。為最有名。然出產不多。其品質良而數量多者。則鳳閣也。茶之採取非一次。舊芽既去。新芽又生。隨生隨採。隨採隨賣。略可分為四期。二月採者。為穀雨茶。四月採者。為夏至茶。六月採者。為禾花茶。八月採者。為桂花茶。茶盛之時。西幫廣幫。載錢而來。販茶而去。得利之厚。略與菸等。而金錢之活動。尤過之也。近則焙製不精。揀選不淨。品質日劣。色味日減。遠商裹足。幾無過問之勢。誠可憂也。

郴之煤礦。到處皆是。惟秀良未發見耳。然以水淺灘高。輸運不便。無大量之開採。馬嶺煤頗旺。售於近城。供炊爨之用。永甯之大山裏。煤最良。煤層一厚。售本境及桂陽。其質如石。亦異種也。安善之陳家樓。煤素擅場。前產多量。船運下衡。近稍衰歇矣。

礦砒榔之特產。出於秀賢之才山裏。其砒煉於安善之許家洞。與礦同為出口大宗。礦砒相表裏者錳也。太平塔之煤。亦有名。

金川塘則產銀砂。德商前集資採取。抽水之機。至二萬元。卒以絀於資本停辦。此皆秀賢所轄之境。若能盡量發掘。不使貨棄於地。該區之富。當莫比矣。

## 永興

永興縣之東南氣暖。宜早稻。西北氣寒。宜晚稻。然亦有隨高下為遲早者。稻有粘糯兩種。粘供食。糯造酒。山土種雜糧。菽，豆，棉，麻，蔴，紉，蕎麥，紅薯，而紅薯種者尤多。可佐食。其山林高峻者多種杉，松，雜木，楠竹。岡陵巖谷之處。多種桐，茶，而茶山普遍佔全縣之八。為農民秋穀登場後之大收入。

又第六區觀音閣地方。亦有種桑養蠶。出絲織絹。每年可出百餘疋。

第八區地近桂陽。雜糧土物。無問寒冬。土產為各區之冠。雖由人民勤勞不同。亦地氣溫暖之所由也。

## 宜章

宜章水田宜稻。山土宜蕎。又宜諸蕓。分赤白二種。縣西麻田大嶺及塘灣村。宜蘿蔔。肥大味甘。草宜蔞。木宜松，杉，茶，桐。赤石區地方。則宜棉花。

## 資興

一，全縣土宜——水田宜稻。而南區水田宜芋。居民多以倍租佃田植蔗。利獲數倍。故五區惟南區缺穀。多仰給於東區。其山土亦有種穀者。謂之旱禾。必風雨調勻。乃有收穫。山土復多石。不宜黍麥。只種苞，粟，蕎梁，糠子，諸，芋，芋，豆，蠶，蕎麥，竹等類。若水塘宜藕，宜芋。草宜菸。木宜松，杉，茶，桐等類。

二，各區特產——城區出紅諸涼蓆。東區出穀，錠，紙，葛布，茶葉。西南兩區出鐵。西北兩區出鐵炭。（販往湖北樊城）。近今南區亦多。北區出栽草蓆。近東區大波水亦多。其餘菸，櫻，石灰，土粉，樊紅，桃花石，雜項毛皮。各區都有。

## 汝城

汝城山多田少。頗饒穀粟。地質鑛產甚富。惜未開採。惟各鄉所產杉木。槎運至贛州，衡州者。為出口大宗。頗濫厚利。

### 湖南各縣物產調查筆記

一八一

### 湖南各縣物產調查筆記

一八二

## 桂東

縣產谷屬。據縣志所載。有二十一種。訪之老農。云實倍之。然通常所種。赤紅粘，白粘，高脚，麻，禾鬚粘，紅糯，白糯，鬚糯，及香大禾數種而已。山田收穫已遲。須防雀啄。常種有鬚種。此種比較其他。量同而質輕。過斗時。不得其平。頗滋爭執。

粘之優美者。有瑤粘。穀粒長大。色瑩白。炊熟成飯。氣香而味甘。他種插蒔以後。滿百二十日則可收穫。惟此須滿百五十日。收穫已在秋深。以無鬚故。恐遭雀啄。故種此者無多。

糯之佳者。有長糯。谷粒較長。用做米花為多。

若香大禾一種。碾為米。其色鮮明瑩澈。炊成飯。異香撲鼻。味甘而永。饕餮一度。即不思再食。實乃過於濃厚使然。每屆隆冬。城市售此者。觸目皆是。以此加醃製年糕。光潤絕類。藤黃香。色味俱稱佳勝。俗以此相饋遺者。絡繹於道。

雜糧除紅蕎，高粱，包粟等類外。有糝子一種。色類高粱。粒之小。與黃粟無異。碾粉作糍。味雖不佳。實能耐久強筋力。故勞動者每喜食之。又以之釀酒。較高粱為勝。紅蕎常製為麵。輸出資興汝城者為多。

農民耕雜糧。可佐四個月之食。若歲歉。穀與雜糧俱不足食。則貧者多住山中開土倉。蓋山中產蕨。每仲春採作蔬菜。蕨老而開嫩葉。又採作肥料。其根又富於澱粉質。每三四斤可取得蕨粉一斤。根之長在二尺以上。乃至丈餘。掘之者亦殊不易。且有蕨王之說。掘而得此。則粉量驟增至數十倍。亦異聞也。拌粉作糍。一飽可經一日。惜其味極淡。且微帶泥腥氣。非加入香品。頗難下咽。每乾粉一斤。可換米一升。歲歉則掘之者增多。年豐則其產量亦減。

藥屬。據縣志所載。有六十餘種。或云不以此為限。就中以薏苡之產量最多。此品惟城區種之。夏秋之間。普徧原

野。現今每石可值洋銀七八元。輸出攸縣者爲多。

其次則川芎。續斷，厚樸，五味子輸出汝城。仁化，樂昌，等縣。

又有花椒一種。比川椒爲佳。俗以之浸油味麻而香。凡食魚類野類味必用此以殺其腥羶之氣。謂之特殊嗜好可也。木屬。以杉木爲多。而美材極少。蓋禁樵採不力所致。

茶子可爲油。近年頗稱發達。

桐油雖無輸出。亦敷本境之用。

有羊桐一種。含油極多。大者每株可得顆粒四五石。惜生長須至十年以外。始結實有收穫。故種者絕少。不如楮可爲皮紙。輸出江西廣東而估價值。

竹屬。有方竹一種。近年外縣人來此。喜用作指揮棍。以爲美觀。因是有名。然求歲久堅實不脆者。最爲難得。不如滿心竹爲佳。

茶葉。爲八面山之天然產。味苦而氣香。飲之涼生兩脅。可以消煩滌慮。惜產量太少。每年不過二三十斤。又每爲外縣人收買而去。

菸葉以宋家地及黃均所產最有名。較鄰產殊勝。故價高。

醬油。本境製者甚佳。因非專業。給不應求。故豆豉。豆糕之類。得以輸入。

蜜餞本境婦女多能製。蜜餞色味。遠勝外來品。因本境不產糖。其價已高。故祇有家製。無售賣者。

縣境特產。略如上述。輸出輸入。兩相比較。每年所虧。已三四倍。幸而歲豐。糧食有餘。輸出有加。亦可稍資調劑。若歲歉民飢。糧食騰貴。幾難自活。

近年發現錫鑛數處。可供採掘。於民生不無裨補。惟燃料一項。除柴草外無煤炭。以供日用。柴草之值。逐日增漲。

#### 湖南各縣物產調查筆記

一八三

#### 湖南各縣物產調查筆記

一八四

。深爲可慮。

第三區宋頭地方。雖有煤鑛可採。惜產量不多。運輸不便。第五區內雖有發現。尙未開採。餘如第一二四各區。概無所聞。蓋山峻水急。舟楫不通。二等三等之山。又多亦壤故也。

## 桃源

桃源。水產稻，蓮，薯，慈菰。旱產棉，豆，麥薯，蔗，高粱，落花生，玉蜀黍。山地南產茶。間多杉竹。北多桐，楂。西多松。惟東多重山。家獸多牛，羊，犬，豚。野多狐，兔，狸，獾，麂，山羊，黃鼠狼。邊境多虎，豹。家禽多雞，鴨，鵝，鴿。野多雉，鳩，鴉，雀，燕，鶯，鶻，烏鴉，鴿，翠，鷓，黃鶯，斷木，鷓鴣，畫眉。竹雞。

其最著者。如漆河布。沙坪茶。販市洋糖。縣城米酒。潯陽柑橘。九溪山棉。伏蓮。桃，李，梨，枇杷。文溪紋石。蓼葉。金鱗。俱有名。

## 漢壽

謹將漢壽重要物產。列記於後。

(一) 谷有黏谷糯谷兩種。各照水田土宜種之。此兩種中。又有早中晚三收不同。漢壽種稻。祇有中收谷一次。其種早晚兩次者。惟近沅江地方。間亦有之。(常年山田每畝可獲穀二石餘。障田每畝可獲穀三石。腴田亦有獲四石者。)

(二) 棉種高地。山湖各鄉皆有之。下種收花。與田谷農時不同。常年每畝可得花一百二十餘斤。棉子亦可以製油。



- (一) 蕎麥以秋收穫之。種不愆期。所獲亦鉅。為雜糧中最佳食品。
- (一) 豆類甚多。湖鄉土地。於收穫後。多種豌豆。來年四月收採。此亦湖鄉出產大宗。為春夏季防飢食品。
- (一) 蘿蔔。湖鄉田地。遍宜栽種。秋多時。其葉實均可採作菜食。晒乾儲藏。其味亦佳。
- (一) 紅薯。宜於山地。夏種秋收。每畝約可獲二百斤。味甘質濃。可作補助食料。此亦山鄉大宗出產。並可製糖澱粉。
- (一) 山地茶兜。春發新葉。可採為茗。以谷雨時所茶為佳。秋季採子。亦有以之製油者。
- (一) 木子樹。一名茶子樹。寒露後。採子製油。名曰青油。山鄉人民。日用需此。並運銷境外。樹老燬炭最佳。
- (一) 苧麻。宜山地。每歲可割三次。東南各鄉多種之。漢口商人。設莊沅江收買。均呼為沅麻。亦漢壽山鄉大宗出品也。
- (一) 山炭。以栗桐柞檀茶等木為上品。株樟松下之。
- (一) 山地排田。亦曰乾田。南鄉土人發明新種落花生。對於土宜最合。
- (一) 湖鄉最富魚蝦。崩潰障坑。魚產尤多。以田稻被淹。魚類聚食故也。貧民業此生活者甚眾。故為湖鄉出產大宗。
- (一) 野鴨。係水產。土人用推槍駕船獵獲發賣。其味甚佳。毛絨作被。輕便溫軟。並可作保水險之用。
- (一) 煤礦。如龍潭之喉嚨管。毓德之花山口。梅溪之楓家舖等處均產。前有人提倡開採。因礦質尚未成熟停辦。
- (一) 金礦。如金牛山。晒谷岩。天羅案。五寶山。雲台山等處均產此。歷年土人用法掘洞採沙發賣。其質甚佳。
- (一) 石膏礦。查龍潭橋山地有石膏礦質向未開採。據土人云。此處橋港之水發源山地。以製豆腐甚佳。

湖南各縣物產調查筆記

- 湖南各縣物產調查筆記
- (一) 南鄉有種棕葉。土人用石灰水漂白。製成團扇。甚為合用。惟無人提倡。致未暢行。
  - (一) 民國十年。旱災饑饉。土人發明於山地中採取一物。名曰地筍。色白味淡。可以充饑。當時活人甚眾。
  - (一) 山鄉竹木繁殖。亦係輸出品之類。
  - (一) 蔡天培七醋。分黏醋糯醋兩種。祖孫相傳製造。營業已二百餘年。為漢壽製造出品最馳名者。
  - (一) 黎姓松花皮蛋。亦相傳已百餘年。法用燒炭淨灰及蘇水石膏攪合包裹。味淡而美。亦為漢壽馳名製造物品。
  - (一) 湖鄉曠土高處及堤埝旁。最宜種桑。向來土人多植此養蠶。清光緒二十四年。縣設種植局。政府發杭桑種數萬株到縣。造謠者謂為洋種有毒。咸毀壞之。現在鄉民業蠶桑者甚少。
  - (一) 桐子製油。山鄉有之。此樹獲利甚速。鄉間多未發明。現政府提倡植桐。邑人亦正在推廣中。
- 以上物產各類。係就社會需要及地方大宗出產彙記之。至於山湖各種物產。尚復繁多。載在縣志中。不贅。

澧縣

物產。以稻麥棉麻為大宗。梁菽包粟次之。

稻棉秋成後。即藝麥。歲率收穫二次。壤極沃。苗碩而秀。循環播種不少。水旱不災。農民可無飢寒也。

山林多植松楸木子菓樹。桐茶杉竹罕觀焉。然童山濯濯者皆是。現提倡植桐。倘悉闢為桐林。地盡其利矣。

鑛業惟西五六七區產煤。雖經開採。尚不甚發達也。

## 石門

石門縣北之子良，大平，磨市，所市，出產以油為大宗。除桐油，茶油，菜油三項產量甚多。無庸重述外。所有油子樹榨出之油。計分三種。第一次以皮榨出者為皮油。形成固體。用箕裝妥後。僱船運往湖北沙市出售。每擔約值洋十餘元。第二次以木壳榨出者為木油。可製燭。但到暮春後。其燭多由固體而變為液體。售出之價較皮油為廉。第三次以子榨出者為子油。價更廉。鄉間用以燃燈。

又該縣所產之棉花。約分兩種。鐵子花最佳。毛子花次之。中鄉所產鐵子花僅三分之一。毛子花佔三分之二。南鄉所產。概係鐵子花。最為溫暖可愛。

禾草子。亦為中南兩鄉出口物產。每年運往津市漢口等處。為數頗巨。

## 安鄉

安鄉土地肥沃。尤宜種五穀。稻田以七十萬畝計。每畝平均可收穀四碩。年可收穀二百餘萬擔。例有水災。本年清災。再作七五折。可實收一百五十餘萬碩。

全縣種植棉花。年可收一千三百餘擔。

蓮子亦為大宗出產。年約五千餘碩。旺歲當在萬碩以上。

雜糧以蠶豆為大宗。種植土地約二萬餘畝。年可收五萬餘碩。

其餘如大麥，小麥，菜子，甘蔗，蘿蔔等。出產較少。足供本縣之消費。

### 湖南各縣物產調查筆記

一八七

### 湖南各縣物產調查筆記

一八八

## 慈利

慈利礦物。以縣屬填補二十二都。雄磺為特產。開採一度。獲利在百萬以上。然投資亦不下十餘萬。非強有力者。莫能舉。

亦饒煤。散處各都。以下二都鳳形嶺樟澗灣等處。為盛。往往用以燒石灰。供本地糞田唯一肥料。春漲發。外船連檣雲屯。販載石灰運下遊。歲入不下二十餘萬。今則減去三之二矣。

錫，鉛，銅，銀，鐵，各礦。及硫磺，間亦有。絕鮮採者。貨棄於地。滋為可歎。

植物有木子，桐子，茶子。而以木子為大宗。二都東洋渡及縣城設立牙行。交易頗盛。外船之販運津漢。與土着網挑之行商。恆絡繹不絕。歲入亦不下十萬緡。

其他黃豆，棉，木瓜，五倍子，西蓮，飯山之紅茶，溪口之麻，以貨出以錢歸者。亦不下二十萬。次則漆，綠旋，棕，甘蔗，葛仙，米蜂糖蠟（分黃白）。為農副作物之卓著者。足以補五穀之不逮。凡此皆我山縣精華品結之品類也。合併誌之。以供查考。

## 臨澧

一，穀屬 臨邑平原多而山地少。出產以稻為大宗。蕎麥豆次之。

稻約分為三種。曰早稻。曰中稻。曰晚稻。一般農民。樂中稻。以穗長而獲利厚也。近兩年來。迭次旱乾。遲者大受影響。又有種稻之趨勢。其宜酒者謂之稞，有紐調稞土，苦稞，白稞烏稞之別。稻之產量。以中路為最多。東路次之。南路西路又次之。北路較少。

麥有大麥，小麥，煙麥，之別，小麥爲用最廣。一般農民種植者較多。

蕎麥有苦甜二種。春秋俱可種。蕎麥產量以北路新安合口兩區爲多。綠該兩區多旱田。而又常澧水流域。土質肥沃。適於種植蕎麥。遇大有之歲。收量較中南東西各區較好。本年秋收歉薄。而臨邑未見荒象者。賴二區上年小麥大麥之豐收也。

豆，各區亦所在皆有。田塍上多種植。山地亦多種者。有黃，綠，青，赤，黑，大，小，各種。又有豇豆，如人腎形，食之補腎，又刀豆，扁豆，蛾眉豆等。可作蔬菜。

其他如黍稷梁亦略有，又有御高粱。俗名包谷。可飯釀酒。多產山地。又有一種香米。僅太浮山乾谿峪一帶。水田產之。蒸之香而糯。

二，木棉 木棉以澧水流域新安合口產量居多。各區岡阜處亦有種者。其實以紫山區所產者爲最佳。做蓋被極好。旅臨及作宰臨邑者。咸相採辦。以爲歸家時送人禮物。其種有二，一名小子花，一名大子花，小子花，子小而絨粗。其性硬。大子花。子略大而絨細其性軟。故作細。布者多用大子花。然小子花只二三斤可出棉一斤。大子花須三四斤方可出棉一斤。其價相若。居民所以多種小子花也。又其色亦有黃白二種。黃少而白多。黃者成布則爲紫布。不須染采。白者隨所染無不相宜。所謂白受采也。棉子榨油。可作燃料。亦可調食。其味比菜油爲佳。民間多蓄以備日用。棉花則用手工紡織成布。臨邑人民。賴此生活者甚多。倘能改用機器。其收入當更倍蓰云。

三，蔬屬 其種類甚多。茲就調查所得。詳列於左。

菜菔，俗名蘿蔔，有紅白二色。長圓二類。各區皆有。以合口新安吳家三區爲最多而且佳。又有一種胡蘿蔔。或黃或赤。同肉炒之。其味較佳。

瓜，有黃瓜，冬瓜，南瓜，西瓜，絲瓜，苦瓜，菜瓜，（即越瓜），白瓜，較長大。俗名胡瓜，瓜爲籐本。必紫有

#### 湖南各縣物產調查筆記

一八九

#### 湖南各縣物產調查筆記

一九〇

木架。始能適其生長。所結瓜始大。南瓜多種田間。

蔥，又名白菜，有黃楊白箭竿白皆上品。冬季常食蔬菜，四季菜，一栽永發。四季可食。綠葉白花。結子易種。東方多有之。

蔥，凡四種，曰冬蔥，慈蔥，大官蔥，漢蔥。

蒜，分大小兩種，大都即胡蒜。

薑，秋生芽名子薑，宿根爲薑娘，太浮山南種最佳。

芋，有水旱兩種，大者魁，小者芋，野芋生溪澗有毒不可食。

辣椒，有大小二種，大者爲菜辣椒，不甚辣，小者爲朝天辣椒，又名七姊妹，其味甚辣，大辣椒趙家區產量最多。

其次爲吳家區。以縣城圍堰角爲售銷場。

蕨，春社後生芽可茹。搗根取粉，名蕨粉，可作糕濟荒。

四，木屬 臨邑山少，樹木不多，舉最有名者數種如下。

松，各區皆有。陳二保甯王化趙家楊板觀音各區爲最多。惟因砍伐不禁。大者甚少。小者遍地皆是。春秋二季。雨暘時若。所生松菌極多。其味美。又能炸油。除縣中自食外。尙有出售常德津市者。養活貧家不少。

柏，有刺柏側柏二種。側柏少，刺柏多。

桐，其子可榨油。東南西三路較多。惟種植後。不知芟草。隨生隨滅。不甚繁盛。

槐花未開時。狀如米。名槐米。可染黃。可入藥。

楊，有黃白赤青四種。白者葉圓。青者花白。黃者堅韌可爲樣赤者。霜降葉赤。

桂有數種。一曰銀桂。其花白。二曰金桂。其花黃。三曰丹桂。其花赤。丹桂最貴。金桂次之。銀桂最劣。皆秋季

花開。園中及庭前多植之。花盛開時。香氣直達數里外。亦有逐月開花者。謂之月桂。多植花園之中。為玩賞品。品較前三種更為貴重。

漆，木液粘黑。砍皮下滴如水。可髹物。

樟，四時不凋。熬汁作樟腦。子亦可榨油。臨邑漆樟二木均不多。

山茶，葉貫四時不改。秋花春實。子可壓油。西北路少植。東南路較多。

桑，葉可飼蠶。其材造器最垂久。團山鰲山二區較多。異種附纏。謂之桑寄生。入藥品最貴。

**五，果屬** 臨邑果實。桃李梨三種。各區皆產。而桃李以鰲山區所產。其味較佳。而產量最多。除運銷縣中各區外。尚多由水路運往津市。陸路運往常德。其數甚鉅。

梨，太浮山產有一種。其實甚大。其味最佳。為數不多。運往市鎮出售。人爭購之。須臾即盡。

栗，各區皆有。北區產者較大。九月苞裂實墜。大者為板栗。小者為茅栗。差小而尖圓者為漸栗。生食皆甜美。

橘，別稱木奴。有金橘，金棗，金豆等名。皮核入藥。

柚，似橙而較大。皮厚味甘。

柑有三種。一牛竹，二獅頭，三龍瓜。橘柚柑三種。東南兩路最多。西路略有。北路極少。市上賣者。概由別路進口。

棗，實內有核。大者如巨擘。又有一種小而圓者。呼羊矢棗。

其他如石榴，柿，枇杷，木瓜等。所在皆有。

**六，藥屬** 臨邑藥屬較多。經調查所得。最著者有數種。

一，枸杞。一名苦杞子。赤如珠。根皮名地骨皮。

#### 湖南各縣物產調查筆記

一九一

#### 湖南各縣物產調查筆記

一九二

二，菖蒲。一名堯韭。生石上者。一寸九節。

三，蘇種有二。葉分尖圓。紫色者甚香。莖葉子俱為藥品。

四，五加皮。葉嫩者可蔬。皮浸酒。其味最佳。名加皮酒。

五，葛根。乾之名乾葛。以為粉。兼濟荒歉。

六，五倍子。蟲窠也。以商販得五倍利名。可染可服。

七，香附。莎草根。俗名回頭青。為臨屬道地藥。

八，車前。俗呼蝦蟆草。即詩所云蒹葭也。

九，何首烏。一名交藤。產臨邑者大如酒母。

十，金銀花。一名忍冬花。有黃白二色。五六月間到處皆有。端陽節時。各戶採之。以作洗澡之用。能去毒也。

十一，括樓。俗名瓜樓。根謂之天花粉。

十二，尾參。銅山產生最多。甚肥壯。秋後採之甚衆。

十三，連翹。種有大小。為療瘡聖藥。用之去心。

十四，茯苓。老松餘氣所結。淮南子十年之松。下有茯苓。臨邑松樹多。故茯苓為其出產。

十五，蒲公英。麥熟時田間路側多生之。

其他如木香，黃連，桔梗，半夏等。亦有。調查未精。不記載。

#### 七，花屬

據調查所得共十六種。曰荷，菊，蘭，蕙，牡丹，山丹，向日葵，雞冠花，水仙，玉簪，繡球，海棠，捲旗，月月紅，木芙蓉。

#### 八，羽毛屬

常見者有牛，羊，犬，豕，雞，鴨，鵝，鵪，雉，布谷，杜鵑，瓦雀，黃鸝等。

九，鱗介屬 臨邑無大江湖。鱗介類較少。調查所得數種。曰鯉，鯪，鯽，黃頰，鱖，金魚，鱖，鱖，鰱，鰻，鱔，鱉，龜，蚌，蠃等類。

十，蟲屬 臨邑與各縣未有大異。略有數種。曰蠶，蜂，蟻，螳螂，蟋蟀，蜻蜓，蠅蚊，蜘蛛，蝴蝶十二種。

## 沅陵

沅陵南北兩境。均重山疊嶺。沅水從中經過。由西入而東流。上流稍緩。下流湍急。內無廣大平原。田土稀少。雖產稻（即穀）及蜀黍（包穀）麥，高粱，黃豆，粟，芋等類。然豐年收入。尚不敷本縣人之需。上賴辰，溆。下賴常德。以爲接濟。若荒年則糧食短少更多矣。故沅陵地面廣大。素稱瘠縣。但西南北各鄉。（如保利益新南建永安八鄉）山地多植桐樹。每年出桐油頗多。巨商收買裝運漢口。而東南北各鄉。（如咸和敬頌康廣貞柳宏盛親樂興宜治十五鄉）山地多蓄禁森林。每年出杉木柴炭亦不少。故本縣木商頗多。將杉木結成牌。運往常德南縣。及岳州之洪水港。漢口之鸚鵡洲販賣。且常桃之柴炭商。亦多在此地採買柴炭。

又界亭鎮產茶。每年出細茶葉亦多。其味清香。銷售上游及常桃各縣。故沅陵雖產穀最少。仰給外縣。尙有桐油，木料，柴炭，茶葉出口。獲利頗饒。足以補其乏也。

## 辰谿

辰谿土地溫和。除松杉外。宜植桐，茶，稻，梁，菽，麥，蕎，玉蜀黍等。以桐，茶，爲出產大宗。因氣候於種植相宜。凡高山峻嶺。遍種桐茶。近數年來。輒遇兵匪水旱蟲風等災。賴桐茶油出息。維繫民衆生計不少。商務亦因之進

湖南各縣物產調查筆記

一九三

湖南各縣物產調查筆記

一九四

展。

清中兩區。產銅錫等礦。煤礦各區皆有。惟城雍中保各區較佳。惜無資本購置機器。人力開採。獲利者寡。倘得大宗資本。設立公司。購置機器。必無貨棄于地之歎。且可收以工代賑之效也。（查辰谿礦產豐富。近數年來。厄於兵匪災旱。現開採者。惟合組五美等公司而已。）

## 溆浦

農產品——全縣以米，麥，豆，棉花，辣子，桐油，茶油，松，杉等木爲出產大宗。而以一區之雪花樹皮，蘇麻，廣菜。二區之藍靛，及二三四五六城區之柑，橘，橙，柚，甘蔗等爲特產。其他桃，梨，水果等類。均稱佳品。至若牛，馬，雞，鴨，鵝等家畜。亦有出口者。

工業品——溆人習工業者甚少。所有金工，木工，篾工，皮工，鞋工等職業。多係外縣人操作。故全縣工業品。無多可紀。惟五區之綫氈。二區之香粉餅。（以楓木置溪流處。用水機使自磨爲粉。製餅晒乾。取作香條供神。銷售遠及湖北）。六區之土絹。（大江口一帶產絲織絹。俗名溆浦綢。質頗粗。價極廉）。一區之炮紙引皮紙時箋紙。四區之爆炸引綫。二六五區之片糖。（用甘蔗汁熬成）。各區之土布。（用紫色棉花織成。色灰黃。質甚堅。多爲婦女所織。俗謂之紫花布）。要皆可稱爲特產。他如三區之陶器。二區之鐵鍋。亦溆邑工業品中之鳳毛麟角。

礦產——錫礦二，三，四，六各一區皆出。以二，四區爲多。舊有公司二十餘家。近因錫價低落。多已停辦。現未停工者。區僅三四家而已。

煤礦。一，二，三，四，六區皆有。而三區之林家園。四區之塔橋坡。獨爲油厚煙重。近年來有枯塊出運常德。石灰各區皆有。惟小江口及大江口一帶所燒製者。常運赴桃源常德各縣銷售。

其餘二區之鐵礦，及二三四各區之硫磺。均停辦未開。貨棄於地。殊可惜也。

## 古丈

古丈物產以桐油爲大宗。總其收入。年約四十萬元。且地質宜茶。清香適口。鄰縣巨商大賈。及往來官場中者。多以此爲饋贈。上等每斤價值八元。因感交通不便。乏人提倡。不能推銷遠道也。

又春冬兩季。有油炸豆腐。數週不消。亦不變味。由於水性使然。

他如紅薯包穀。亦頗適宜。故人民除以桐油收入購買穀米外。餘則盡以雜糧爲生。

鑛產金，鐵。煤。均未探出。人食比較。缺糧甚微。第不知巧奪天功。任其自然。故水旱蟲荒屢見耳。

## 龍山

龍山出產。以桐油爲大宗。硬槓次之。稻穀，苞穀，爲糧食大宗。因係山多田少。

苞穀產量較多。鄉間民衆。日以苞穀爲常食。稍裕之家。始食大米。辰洛董等鄉所產苞穀。有長尺許者。

外五區所產楠木。木質堅細。中含花紋。且有香氣。用製箱篋書棹最佳。人皆珍視之。

## 保靖

保靖山多田少。而產生物品。頗資供給。穀米雜糧（包穀，豆，麥，粟。薯之類）之外。最著者爲桐油一宗。次則如五倍子，茶葉，棉，麻，棕，漆之類。歲入亦夥。他如梨，柑，橙，李，以及核桃，板栗，諸品。尤屬繁多。至於殊特之物。木則楠梓排楸。卉則龍鬚香草。鳥則錦雞炫彩。竹雞制蟻。獸則牛（吳牛）能敵虎。猴能醫馬。（畜猴能避馬

湖南各縣物產調查筆記

一九五

湖南各縣物產調查筆記

一九六

病）此亦湘屬不可多得之一種也。

## 黔陽

黔陽物產。穀之屬如稻，粱，麥，黍等類，均與氣候土壤相宜。豐年足供自給。惟因素不講求水利。一遇旱魃。則赤地千里。不能不仰給於外矣。

森林之屬。向以杉，桐，茶油等。爲輸出大宗。乃自民七以後。匪盜竄起。破壞農村。尤以縱火燎原。受害最烈。故近年產量日趨日下。

卽如洪油一宗。素本著產。而今僞貨雜出。每洪油百斤。攪松脂四十斤。茶油四十斤。桐油二十斤。混谷成桐粕炒勻。固成枯餅。所榨出之油名爲洪油。油盡之後。再以茶油注入榨中。所榨之油名爲洗油。其顏色雖與真油相似。至儲留過久。則松脂沈澱於下。不難識別其真僞。以致失信商場。銷途亦因之而滯。

鑛物之屬。如煤，銻，鐵，礦，等。各區雖經發現。成分極佳。均皆蘊藏未開。間有採煤者。因運輸不便。銷途甚狹。僅供本地煨煉石灰而已。

## 麻陽

麻陽物產。以秫，稻，桐，茶，蔗糖爲大宗。但地有肥磽之殊。產有山田之異。計上三區獲石橋，西陂，石龍，與溪四水之利。旱澇有備。膏腴爲多。故產秫，稻，蕎麥甚豐。秫稻之熟。有早中晚三種。蕎麥之割。分春，夏，秋三季。下三區地勢平衍。堰壩較少。偶遇乾旱。收穫難期。乃佐植苧麥，稷，以補秫稻之不足。其近山居民。多植桐茶。間以冬青。故桐茶之利。每年以數萬計。蔗糖產額亦富。歲入常在萬元以上。其餘麻，棉，絲，絮，蔬菜，水菓，牧畜。

水產之屬。或有不足。或僅供用。詳列於表。無庸贅述。

## 靖縣

靖縣物產。動物類如飛禽走獸。無異各地。從前尚有鹿一種。今亦絕跡。惟本年西南兩鄉。忽野狼成羣。時有噬牛之慮。

水產皆取之於江。多鯉。價甚昂。味鮮而質細。較之各處所產加美焉。全縣無有塘池蓄魚者。惟南鄉苗族所居之地。則在田中養之。其法引山溪流水注入田中。四週築以堅土。深不滿尺。春間放魚種。入冬即肥大。可取而作羹。但非貴重之客。不輕易舉網。舊習陰曆十二月必盡取田中魚用大水桶。用鹽交和。壓以重蓋。加以冷水。有貯藏至三四年不腐者。且香味尤濃。

至植物一類。穀爲大宗。雜糧絕少。紅薯涼薯兩種亦不多。菓實。則楊梅，核桃，橙梨。在湘產殊爲特種。楊梅出北鄉之木洞。枚重一兩。烏色味甘。核桃出南鄉之中洞。年得五六百石。質白奇香。梨出近郊。有大如瓜者。味等沙田之柚。未結實時。婦女輩摘蜜餞。刻花紋其上。客至輒承盤以爲敬品。

菜蔬種雖繁。無異可記。

至杉木茶桐。從前最盛。入款亦極鉅。近來黃山濶濶。人民怠於培植。杉木則曲而不大。茶桐則疏而不實。

東南鄉產竹。可以造粗紙。即湖南盛稱之玉蘭片。多由此兩鄉發源。但皆新化人結幫購箱焙製。土著無此技也。

又有小竹一種。節幹直長。質色光潤。用琢簫笛。與玉屏竹略同。

論鑛產。以屏巒彌亘之區。寶藏宜其最富。然無大談及者。查東鄉磨石實產鐵。民五六年間。經邵陽劉姓集資開採。鐵最旺。運往廣西常漢一帶。頗獲利。

### 湖南各縣物產調查筆記

一九七

### 湖南各縣物產調查筆記

一九八

又西鄉之太平巷及大由鄉一產銅金。一產沙金。但不多耳。

又北鄉之貫堡渡東岸。皆山產塊煤。民八九年間。經湘鄉朱姓開採。出煤至六十萬斤。終以銷路停滯罷工。而煤尙有存者。此則交通梗塞之故也。

## 會同

會同土質肥沃。森林茂盛。桐茶松杉等項。是其出產大宗。銷路又極暢旺。豆麥瓜果芋蕨玉蜀黍。種種雜糧。無一不有。僅供本地之用。均無餘。輸出銷售。一因交通不便。運輸維艱。一因對於農業不謀發展。雖間有平田美疇。亦無人認真耕作。故山田園地。荒蕪極多。據一般輿論。會邑爲產鑛之區。到處皆是。惟金煤最夥。現在已經開採者。濱濱之金。伏龍之石灰及煤。均未開發盡利。深爲可惜。

## 綏寧

綏寧物產。以穀米，木，竹爲大宗。上十三里之桐，茶油，岳一太平之茶油。東山之豬仔。下十二里之肥豬。芷田之柿及栗。梅口中團之漆油。亦名產也。豆粟黍稷薯芋之類。處處有之。桃，李，梨，梅，柚，橙等果。亦所在多有。鑛產煤鐵最多。已開發者。如四牙冲及下二里之鐵。及停探之半里耗冲紫銅。工業品有長市之鍋。武陽之鼎。水口之當漂紙。及青坡之大紙。扶一扶二扶興武陽下二等里之玉蘭片。皆極有名。惜武陽鼎。停鑄多年。而鑄鍋。造紙。製玉蘭片等業。皆爲外縣操縱。本縣人尙不知爲也。

## 鳳凰

鳳凰出產如下。

(甲)糧食。縣境多山。田穀有早，中，晚之分。而無再種之禾。全年五穀收入。不敷人民半年之需。恃有大宗紅薯。略資接濟。

(乙)桐油茶油。全縣每年約產桐油千餘石。概行運銷外省。茶油每年約產數百担。專供本縣食用。

(丙)硃砂。縣屬三鄉大灣。六鄉猴子坪等處。鑛質甚佳。祇以資本薄弱。不能開發盡利。故每年所出無多。

## 晃縣

晃縣物產。動物家畜皆有。野獸多獵，狐，植物松，杉，柏，椿為最。均在三，四，五，六區。因交通不便。輸出困難。凡來龍溪口出售者。皆已鋸成板片。

藥材有吳茱萸，苡米，半夏。

稻及雜糧。尚稱有餘。惟各區距河甚遠。豐年艱於運出。歉收又難輸入。

鑛物則有距縣城十二里之酒店塘地方。產硃砂鑛。現係第二警備司令部派員開採。有工人五六十名。月獲紅利萬餘串。又四區之貢溪。有鐵鑛。土人以土法開採。久已停辦矣。

湖南各縣物產調查筆記

一九九

湖南各縣物產調查筆記

二〇〇

## 攸縣

查攸邑。人傑地呈寶靈雲各都。在縣之東隅。多崇山峻嶺。加以氣候水源較冷。土性亦因之而異。除山地產煤，鐵，松，杉，竹，桐，檫，楓，樟，雜樹。紅薯而外。其田地按地之高下。以施種。高地則種早禾。平地則種中禾。與晚禾。早禾。到處暑節可收。收後可種豆粟黍。中禾至白露節可收。晚禾至秋分可收。收後。即不能他種矣。及霜降節。始能收榛子與桐子。

至天獻華芝罘民物聚占國泰安各都。除天獻華。稍有高山外。餘皆矮小。土地肥沃，除種早晚兩禾之外。可種諸豆。近河流處。則產棉花。花生為數不多。天獻華。則盛產朝天椒。高山亦產。杉，竹，桐，茶，松。矮山只產松雜樹株。至谷，嘉，共三都，山多田少。田因山障，所受陽光甚少。故田禾不豐。每至春夏。多遭山洪。惟河清海晏各都。土性稍肥。山田兼有。

清都產煤。平地除種早禾。或中禾一道外。宜於種豆。每年出產不少。芋芋次之。且多產桑。每年出絲甚夥。可以織絹。製綫。又此地所出之米。精力最足。漿水亦濃。食戶多食之。俗呼為西鄉米。

至景星兩都土質雖韌。亦只宜於稻一次。且米皮極厚。漿水亦少。其價較西鄉米稍低。呼為南鄉米。每年收穫後。種紅薯。花麥菸芋。

近河流一帶。土多田少。多產瓜，蔗，薑，棉，蒜，花生，靛青，菸葉，小菜。

至慶都區域極小。土性適中。田少而菌土魚塘較多。田只種稻一次。收後多種豆，芋，紅薯，園土多種小菜，芋，蔗。

此外盛產花木。以魚塘之泥。為養料。主要品為茉莉，魚蘭，二種。瑞蘭，白蘭，建蘭，菊花，花次之。其餘百卉。



俱備。

總計全縣稻類早禾種，則有六十早，仙禾粘，瀏陽早，紅米早，廣東粘，紅壳糯，妹子糯，樟機糯，萬載糯，此數種。除東鄉不宜外。餘則處處皆宜。惟萬載糯。可早可遲。東鄉宜之。中禾種。則有鯉古粘。紅毛酥。昌廣粘。蘇州早，除蘇州早，不宜東鄉外。餘則處處宜之。又有吳眉粘。只宜西鄉。晚禾種，則有冬粘，大子，小子，長壳粘，猪油粘，毛粘，麻壳子，秋白，新化粘，此數種。以東鄉為最宜。查所用肥料。田中多用石灰，人糞，猪狗糞，草糞，各種粘餅。土中多用煤灰糖灰。（作芋蔗更宜）小便。溝水。豆腐水之類。故以攸縣出產之多。其中能銷於境外者。以谷米，煤，鐵，紙，蔴，香粉，花木，杉樟為大宗。餘則僅敷本境之用。此為土性與出產之大略也。

## 湘鄉

縣境首里多平疇。土質肥沃。產米最富。常年除足自給尚可以其十之一二之羨餘。接濟非鄰境。其餘如麥，梁，茶，豆，棉，麻之屬。亦皆有所生產。上中二里。亦產米。然常年亦僅足其當地民食。半年以上之需用。所幸尚多各項雜糧之收穫。故以差足自給。而其地下煤，鐵，礦，各種礦質之蘊藏。最為富厚。惜無人集資。大加開採。致令其猶委棄於地也。

## 道縣

物產以谷為多。次則番薯。全縣番薯實居其大半。次則為麥，為豆，為膏粱。為包谷產子等。出口貨以蔗糖，茶油為大宗。次則紅瓜子，歲入可得共萬餘元。山多種松，取作燃料。杉木，藥材，果瓜之類。皆有之。李味甘美。為各縣冠。柑橘亦佳。筍類則四時不斷。尤為吾縣之特產。

湖南各縣物產調查筆記

二〇一

湖南各縣物產調查筆記

二〇二

## 沅江

沅江素稱魚米之鄉。產稻甚富。稻有粳稻。糯稻。冬粘稻之分。如遇雨水調和。一歲有早中晚三獲。早熟者。曰王瓜早。五十早，占城早。皆稱粘谷。至柳條，光頭，紅糯，皆糯稻也。農夫各擇地之適宜。因時播種。其他梁與粟。境內不多出。蕎麥，蜀黍（俗稱膏粱）玉蜀黍（俗稱包谷）鄉間亦無多產。

菽之類，有黃豆，黑豆，赤豆，綠豆，惟豌豆，與蠶豆，務必多種，以備歲歉。

紅茄，山鄉所種最多。湖鄉產菱芡。惟以李枝接桃根之上。所結一種果實。味最佳。俗呼太平果。沅之特產也。

芋蔗為沅產之一大宗。分頭二三季。全年產額。約值百五十萬元。近因水旱頻仍。人民流離轉徙。兼以共黨蹂躪之後。閭里蕭然。生產量。已非復從前之盛矣。

赤馬二保。山棉最佳。溫暖而能耐久。

野禽在春季。則有麥啄。此鳥狀類麻雀。常千百成羣。飛集田畝間。味最鮮美。庖人以此供鼎俎。市價亦昂。

十月嚴霜。野鳥夜止蘆葦間。弋人鳴銃擊之。所獲輒數百翼。為寒冬佐饌珍品。

銀魚湖蝦之屬。每歲銷額亦廣。湖民以此為生活者。十居其半。此物產之大略也。

## 瀘溪

物產多鐵礦。餘如硃砂，錫鉛，雖有不多。茨冲有鹽泉。不旺。不能熬。

產紋石。最奇者。高山坪之菊花洞。係一鉅石傾欹。中寬廠。仰若蒼瓦。白紋縱橫。根莖花葉畢肖。千葉重臺為陽紋。類龍瓜。俯仰反側。天然神妙。雖瀏陽菊花石。無以過之。舊誌失傳。誠恨事也。

楊劉石。在楊劉溪。相傳二隱。卜居其間。產段石。其中山水人物。無奇不有。前發現禿魚形。紅地綠魚。鱗鱗宛然。攷地質學。確爲動物化石。亦美術品之尤者。

品石平子關產。五色俱備。爲透明體。若能製造。亦利源也。

各種獸類。最貴者。爲麝香，南狐，水獺，山兕虎豹。

各種鱗介。最美者。以朝呂洞。歸頭上。有硃點之鱒魚爲貴。次則鱖鱔。

各種禽鳥。最貴者。翠雀，畫眉，錦雞，野雞，黃頭鸚鵡。

各種植物，最貴者黃楊，楠，檀，松，柏，杉，梓，榆，椿，而水底陰沉。尤珍重。（鐵柱潭。因大陰沉木得名）

利之最厚者。以桐茶油爲大宗。而洪秀明油。出口最廣。次青藤，菸葉，染料之凍綠皮蓆子。櫟香球。藍蓆，近日

多種棕織扇。抵制蒲扇。漸出口矣。

各種蔬菜。以蘿蔔，白菜，爲特別。山芋，藕，胡荽，山筍，蕨，菌瓜，類次之。

各種果品。以橘紅，冬梨，橙，柑，爲最美。桃，李，杏，林檎，荸薺，甘蔗，板栗次之。

各種糧食，以包穀，小麥，蕎麥，穀，積，爲大宗。

產山棉。性溫暖。但不及湖花收成。

至各種藥材，以半夏，麥冬，百合，金銀花，杜仲，桂皮，茯苓，豬苓，紫蘇，骨稗補，益母草，車前，艾，蒿，

香附，青木香，木通，爲最多。

又各種花卉，以蘭，桂，臘梅，知母，映山紅，芙蓉，瑞香，馬嬰，紫荊，菊，爲最盛。

各種紙料。現造者。有壽書紙。長簾紙。中簾紙。二細燒紙。黃草紙等項。

爆竹。運銷常，漢，最有名。浦市鎮。特以養活貧民婦孺不少。

#### 湖南各縣物產調查筆記

二〇三

#### 湖南各縣物產調查筆記

二〇四

又產土絹，吊裘，土布，苜布，苜被面。（提五色花）高粱巾。質堅牢。

手工有竹葉船蓬。篾簾。竹床椅。頗著名。

又有泥京色窰品。浦市。廖方仁試辦。頗精緻。惜未推廣。大半因資本困難耳。查縣內磁土，陶土，極多。現擬招

集股本。力圖擴充。

產石硯。吉致堂。發明一種豬肝色石硯。不讓端溪專美。但石出各灘卵石中。難於多得。

香料有香楸。香粉等。

油類有木油。藤水。草蓆油，棉油。菜油等。均不多。

## 永順

永順物產。分列如下。

一，農產物。尙能供給全縣。穀米約佔十分之四。雜糧佔十分之六。

二，農業副產蠶絲。亦年出不少。惜品質不佳。

三，茶花遍野。大可養蜂。惜無倡者。

四，工業品。以桐油爲最多。茶油次之。白鹼又次之。無大規模之製造廠。

五，縣城遼闊。山嶺綿延。礦質最富。惜地方財力不足。無法開採。已開採有外顯砂區。煤，鐵礦各一處。外搭

臥鐵礦一處。採煉均係土法。故採獲無多。天然富源。任其委棄。大可惜也。

