

فرهنگ آبادیهای کشور



کتابخانه مرکز آمار ایران
شماره ۰۲۵۱۲۶۰

کتابخانه مرکز آمار ایران
شماره ۰۰۲۰۵۲۱
۸۴۱۷۱۳ ۲۰

جلد چهارم

استان خراسان

کد شماره ۹

شهرت‌های:

کد شماره ۴	تربت جام	تربت جدیدیه	دگز
کد شماره ۵	سبزوار	شیروان	طبرس
کد شماره ۷	کد شماره ۸	کد شماره ۹	

از انتشارات مرکز آمار ایران

بر اساس نتایج سرشماری عمومی آبانماه ۱۳۴۵

چاپ اول

دیماه ۱۳۴۷

پیش‌گفتار

انتشار سری دیگری از نشریات مرکز آمار ایران تحت عنوان فرهنگ آبادیهای کشور به نیازی دیرینه در زمینه شناخت روستاهای کشور پاسخ میگوید.

تولج علمی که در گذشته زندگی جامعه ایرانی پدیدار شده و موجب گسترش سازمانها و توسعه دانشها و فنونها گردیده نیاز به اطلاعات آماری را بصورت ضرورتی فطری جلوه گر ساخته است. روزی نیست که تقاضاهای متعدد از سازمانها و مسئولان کشور و موسسات بخش خصوصی به مرکز آمار ایران واصل نگردد. هدف کارشناسان و کارمندان مرکز آمار ایران اینست که حداکثر اطلاعات موجود در گوناگونترین زمان ممکن در اختیار خواستاران اطلاعات آماری قرار گیرد.

نابین این هدف مستلزم کوشش شانزده روزه است تا با اجساد ای طرحهای جدید و جامع جمیع آماری ایران گرد و اطلاعات آماری موجود به یکجا نگاهداشته شود. خوشبختانه کارکنان مرکز آمار ایران با وقوف با محبت و بی‌غنا و عظمت هر حلقه تحول‌گفتنی کشور با سنگین موانع و دلیلهای خوش را بدون توقع یا تقاضای بیش از حد امکانانی که در اختیار دارند بدون شکستند. بدین امید که مراحل تهیه آماده هر چه زودتر پیروده شود و روزی فراهم کرد که در مسیر عادی خود میفتد.

با اینکه کیفیت و کمیت کار مرکز آمار ایران همواره مورد توجه و تشویق صاحب نظران و دانشمندان و علاقمندان به آمار بوده مع الوصف این اتفاقا بدین مؤلفان مرکز آمار ایران وجود دارد که سالها میگذرند باید با انگشت ششیدی که ناگون کار شده کوشش کرد تا کلیه نیازهای آماری کشور برطرف گردد.

تیم فرهنگ آبادیهای کشور عزم عظمت کار را یکی از فعالیتهای فوری کارکنان این مرکز در اجرای سرشماری عمومی کشور بوده است که با گذشتن مسائل کافی در مدون آن با رعایت نفاست چاپ و صفحه‌چینی در زمینه نهایت دقت به عمل آمده است. اندیشه مشارکت پیشین گامی در آبانماه ۱۳۴۵ که امر سرشماری همه‌سازگانه مرکز آمار ایران تحول گشت پیدا شده و با وجود سنگینی برنامه سرشماری تمام کشور که در پیش‌بینی بود جداگانه ای فرمان با برنامه‌اشلی، آمار و اطلاعات مربوط به خصوصیات اقتصادی و اجتماعی آبادیهای کشور نیز گردآوری شود. در این فرهنگ که از بخشهای فیزی و نظمی مدون شده بر استان یا فرمانداریها جداگانه مورد بررسی قرار گرفته و در داخل هر استان یا فرمانداریها اطلاعات مربوط به هر یک از شهرستان های تابعه بطور متعلق درج گردیده و در داخل هر شهرستان فهرست کلیه آبادیهای حسب دهستان و در داخل هر دهستان ترتیب حروف الفبا تنظیم شده است.

برای برآوردی مجموعاً ۱۹۲۳ صفت بصریته نشان داده شده است. این اطلاعات امکان هرگونه برنامهریزی اقتصادی و اجتماعی از قبیل برنامه سازی، ارتقاءات، آموزش، بهداشت در خانه اجتماعی، توسعه تعاونیهایی و امور دانشاندوزی و دانداری را در سطح روستا مدست میدهند. با توجه اینکه اطلاعات مربوط به برآوردی جداگانه بطور مختصر داده شده است لذا از این اطلاعات نه تنها برای اجرای برنامه‌های مورد نظر و تقاضای خاص مستوان استفاده کرد بلکه هرگز در ترکیب آماری را در مناقض متین و بطور برهینهای اقتصادی و اجتماعی میتوان بدست داد و در چنانچه سازمانها و متصنان بخواهند بر اساس این اطلاعات ترکیبهای خاصی برای بررسیهای مورد نظر در اختیار داشته باشند. مرکز آمار ایران تمنا میکند انجام این کار را بعهده بگیرد.

برای مدون این فرهنگ از کلیه تقاضاهای شهری و روستایی که در گذشته فنی تسهیل گردیده است. این نقشه‌ها را در حد جغرافیایی مرکز آمار ایران به‌بهای تمام شده و اختیار صادره میگذارد. این نقشه‌ها برای تقاضا و روشانی مقیاس ۱:۱۰۰۰۰۰ و برای مناطق شهری مقیاس ۱:۲۵۰۰۰ و بزرگتر تهیه شده اند.

ایکس که این مجسم به‌خاتم رسیده، با وجود ارزشی که بالقوه به ارائه‌دهنده سرشماری در شناخت حقایق مربوط به روستاها تشریح است. مرکز آمار ایران از ذهای کامل بودن آنرا یادارد و متعقد است که این تلاش با دید چنان اودامه باید در دفع نقایص و تکمیل و اشتراکات ملاحظه کوشش شود.

خوشبختانه بموجب قانون مرکز آمار ایران و نیز تصویبات برنامه‌ریزی درم نظر است که در سال ۱۳۵۰ سرشماری عمومی کشور انجام گیرد. اجساد ای این برنامه مصوبت مناسب است که بعد از آن عنوان اطلاعات موجود را بعنوان یکی از فعالیتهای فوری سرشماری عمومی کشور تعییح و تکمیل نمود.

از عزم مطالعه کنندگان و استفاده کنندگان این نشریات فنی دارد نظرات اصلاحی و یا تقاضای خود را در این زمینه به مرکز آمار ایران بطریق مصلح و بوند.

امید است در اجرای مویزات شایسته آرایه‌ها و همکاری عموم توأم و تجیل این فرهنگ که با سرزشت میوه‌ها روستا نشین کشور در کار دارد و اطلاعات زیربنایی برنامه‌های عمرانی و تولیدی را در تقاضا روستایی بدست میدهد و توفیق یابیم.

رئیس مرکز آمار ایران — عباس جامی

توضیحات کلی :

نقشه ۱ :
برای تیسل دامر استفاده از مرز مکتب آباد می باشد. موضع خوزفانی استان یا فرما ندر این شهرستانها می باشد نقشه های بشج زیر ارائه گردیده است که در حاشیه بریک از نقشه ها علامات مشخصه و معایم آنها توضیح داده شده است.

الف - نقشه های اتسانی شامل :

نقشه شماره ۱ :

در این نقشه دریا - دریاچه ۱ - رودخانه ۲ - سد ۳ - ارتفاع نقاط مختلف به متره راههای هم درجه بین حدود استان با فرما ندر این شهرستانها در مرکز آنها و همچنین شهرهای بیش از ۵۰۰۰ نفر جمعیت مشخص گردیده است.

نقشه شماره ۲ :

در این نقشه توزیع خوزفانی با حقیقت شهر نشین استان یا فرما ندر این شهرستانها به بریک از شهرستانها تعیین مدت منطقه شهری و نحوه توزیع حقیقت تقاطع بین ۲۰۰۰ تا ۵۰۰۰ نفر همچنین توزیع حقیقت ثابت روستائی استان یا فرما ندر این شهرستانها به بریک از شهرستانها نمایان شده است. در این نقشه حقیقت روستائی توسط نقطه ای که بریک از آنها نمایانند ۱۰۰ نفر جمعیت روستائی می باشد مشخص شده است. برای حقیقت تقاطع بین ۲۰۰۰ تا ۵۰۰۰ نفر و نیز تقاطع بیش از ۵۰۰۰ نفر حقیقت علامت مخصوص در حاشیه نقشه ۱ ارائه شده است.

نقشه شماره ۳ :

این نقشه توسط حقیقت تقاطع شهری روستائی استان یا فرما ندر این استان شامل حقیقت ثابت و متحرک شهرستان را در کلیه متر مربع نشان میدهد. معلومی که برای نمایش درجات مختلف تراکم حقیقت داشته بخار در تقابل برای کلیه شهرستانها یکسان است و بنابراین امکان مقایسه نظری شهرستانها از لحاظ میزان تراکم حقیقت نیز است.

نقشه شماره ۴ :

در این نقشه کلی حقیقت استان یا فرما ندر این استان به تفکیک شهرستان و نسبت حقیقت شهر نشین و روستائین با ذکر وضعیت شهری و شهرستان نشان داده شده است.

ب - نقشه های شهرستانی شامل :

نقشه شماره ۱ :

این نقشه تقسیمات کشوری شهرستان را با تعداد روستای نشان میدهد.

نقشه شماره ۲ :

در این نقشه تقاطع شهری و تقاطع بین ۵۰۰۰ تا ۱۰۰۰۰ نفر حقیقت شهرستان مشخص شده است. علاوه بر نقشه های فونی الکر نقشه کامل شهرستان که حاوی کلیه آبادیها و راههای موجود می باشد یک یا چند بزرگ و مقیاس ۱:۱۰۰۰۰۰ الکر گردیده است.

تعاریف و معناییم

برای استفاده بهتر از ارقام مندرج در جدول توجیه به تعاریف و معناییم ذیل توجه فرموده شد.

نام آبادی (شهرن شماره ۱)

در این ستون نام آبادی بدون اعراب نوشته شده و لذا در بعضی موارد ممکن است تقاطع صحیح کلمه ملاحظه شود. در این صورت با مراجعه به ستون ۱۹۳ که در آن نام آبادی بلا این نوشته شده است و نیز با استفاده از جدول اول راهبهای برگرداندن حرف فارسی بلا این نویسی توان رفع اشکال کرد.

در مورد آبادیهای هم نام ایرانی تعیین بهریت فونی آن با تکیه بر کد آبادی توجه کرد. مثلاً اگر در متن آبادی یک دهستان باشد چون شماره های که این دو آبادی متفاوت است لذا با مراجعه به کد های مربوطه بتوان اطلاعات مربوط بریک آبادی را نیز بدست آورد.

کد آبادی (شهرن شماره ۲)

کد آبادی عبارت از اشرارهای است که در سرشماری آبان ماه ۱۳۴۵ برای سلبت کاربرد آبادی داده شده است و در آینده نیز برای هر آبادی محفوظ خواهد ماند. شماره آبادی عددی است ۹ رقمی که در رقم سمت چپ آن معرف استان و در رقم دوم آن مربوط به شهرستان و در رقم سوم آن مربوط به دهستان و در رقم آخر متعلق به آبادی است. این ستون هم نام آن نیز میسبب است.

تعداد حقیقت (شهرن شماره ۳)

در این ستون تعداد حقیقت بر حسب ارقام بدست آمده در سرشماری آبان ماه ۱۳۴۵ درج گردیده و بر اساس اقامت سموی افراد و خانوار محاسب شده است.

تعداد خانوار (شهرن شماره ۴)

تعداد خانوار از دو منبع بدست آمده است که با یکدیگر مقایسه گردیده اند: یکی فرم فهرست برداری از خانوار با دو ویژگی پرشماره های خانوار که در سرشماری آبان ماه ۱۳۴۵ هر دو به مولات یکدیگر یکسان گردیده اند. تذکر این نکته ضروری است که این مورد شامل خانوارهایی است که تکلیف سرشماری داده نشده اند و یا تعیین گردیده اند.

نوع آبادی (شهرن شماره ۵)

آبادیهای که خارج از حدود شهر بوده و تحت تقسیم بندی پنجاه زیرک بر یک کد درجه ای دارند ارائه شده اند.

۵۵: (کد شماره ۱)

در محلی است شامل مجموعه مزارع و باغها و اماکن سکونی و غیر سکونی هم از متعلق فونی که معمولاً دارای کد خاص می باشد ولی ممکن است در موقع سرشماری معلی که خوانده میشوند احتمالاً بر حسب کد خاصی در مجاور اداره شود برای تعیین حدود و محدوده محدوده شهری یا حدود دیگر مطلقین آبادی اغلب افسار دارند و کد آن محل قرار گرفته است.

فرزعه تابع : (کد شماره ۲)

فرزعه تابع محلی است که خارج از حدود شهری در واقع شده و بنام دیگری مشهور باشد و در آنجا فعالیتها کشاورزی صورت گیرد ولی از لحاظ تقاطعات اداری تابع یک کد باشد برای این گونه مزارع پرشماره آبادی جداگانه ای تعیین نشده است بدین است مزارع واقع در حدود شهری در مجاور جداگانه در سرشماری قرار گرفته اند که افراد و متعلقات آن آبادی که بر حسب آن بوده اند در سرشماری شده اند.

مکان تابع : (کد شماره ۳)

مکان تابع محلی است که خارج از حدود شهری در واقع شده و در آن فعالیتها غیر کشاورزی (صحن - کارخانه - قهوه خانه های بین راه و نقاط روستائی) انجام میشود و از لحاظ تقاطعات اداری تابع یک کد می باشد. برای این فعالیتها نیز ضوابطی که در سرشماری جداگانه ای تعیین گردیده و متعلق آن موارد در تقاطع اول پرشماره آبادی تعیین شده است و تمام ملزومات معادن یا کارخانه های واقع در حدود و آبادی جز در سرشماری شده اند.

فرزعه مستقل : (کد شماره ۴)

فرزعه مستقل محلی است مورد بهره برداری کشاورزی و خارج از حدود شهری ذات بخود محلی که از لحاظ تقاطعات اداری تابع یک کد می باشد برای این گونه مزارع نیز پرشماره آبادی جداگانه ای تعیین شده است.

مکان مستقل : (کد شماره ۵)

علاوه بر آبادیها و تقاطعات و شده فعالیتها برکنده دیگری خارج از حدود شهری روستائیا وجود دارد که در آنها فعالیتها غیر کشاورزی صورت میگیرد. مانند معادن یا کارخانجات یا قهوه خانه های بین راه و نقاط روستائیا چون میگویند اماکن تابع سیسجی نبوده اند پرشماره آبادی برای بریک از آنها ضوابط جداگانه تعیین شده است.

وضع طبیعی (شهرنهای ۶ تا ۷)

برای وضع طبیعی هر آبادی در حالت دنگ گرفته شده است. یکی که جغرافیایی و دیگری

مجله ای. در صورتیکه نام آبادی با حمت اعظم آن در گستان واقع شده باشد که برسانی در نظر مدیریت مجله ای مندرج است باید توجه داشت که در مورد ارتفاع آبادی اطلع در با مورد نظر فرموده است.

راه عمده (شهرنهای ۸ تا ۱۴)

این شهرن شامل شش نوع راه: مالدوشی جیب رود - خاکی - اسفانه دره آسپن می باشد. ولی در نقشه های شهرستانی موجود در کارنامه ایران در نوع راه جیب و مایشین دوماکی، از یکدیگر تفکیک گردیده است واصل آبادیها تا نزدیک ترین راه ملی یکدیگر در شهرستان داده شد است و منظور از آن طول راه فونی با احتساب پیچ و خم است نه فاصله آبادی تا شماره به خط تقسیم.

دسترسی به تأسیسات عمومی و تسهیلات (شهرنهای ۱۵ تا ۲۲)

منظور از دسترسی امکان استفاده از تأسیسات عمومی و تسهیلات میباشد. زیرا در بسیاری موارد ساکنان آبادی از تأسیسات آبادیهای مجاور مثل مدارس، بهداشت، استفاده نمی کنند. در باره راه و پل و تذکر این نکته ضروری است که در جدول اول آبادی هم از امکان عمومی یا خاص مورد نظر فرموده است.

منابع آب زراعتی (شهرنهای شماره ۲۳ تا ۳۱)

مهمترین منابع آب زراعتی با رعایت دو نکته گردیده است: یکی در مواردیکه چند منبع هم آب در یک آبادی وجود داشته تمام آنها ذکر شده در دیگر اینکه در شهرنهای وجود منابع آب صرف نظر از تعداد آنها مشخص شده است.

داده های (شهرنهای شماره ۴۲ تا ۵۴)

برای سلبت آبادیهای اجمالی موجود در روستاها چهار طبقه مشخص گردیده اند و در تمام مندرج در این شهرنهای بر حسب ارقام ضوابط سرشماری عمومی آبان ماه ۱۳۴۵ بدست آمده معرف تعداد دام از هر طبقه و آبادی مربوط می باشد.

استفاده از زمین و آبادی (شهرنهای شماره ۶۱ تا ۷۲)

از تمام مندرج در این شهرنهای معرف مساحتی است که عنوان بالای شهرن برگزینت آن اشرار میگویند. مساحت زیر کشت و مورد بهره برداری - گندم - جو - برنج - که همترین فراورده های کشاورزی روستاها است متعلقاً ذکر شده و طبقه اراضی جیب نوع مصرف یا صنعت نیز ملاحظه کردارند و نسبت این طبقه بندی گردیده اند.

مساحت اراضی آرم از زیر کشت یا بخت آیش از کده خدایان و کوشش سفلیان آبادی شامل شده و در سایر موارد برای تعیین مساحت خطوط موجود و ملاک عمل قرار گرفته است.

محوولات عمده زراعی (شهرنهای ۵۸ تا ۸۸)

منظور از زنج اطلاعات در این شهرنهای تعیین معمول بودن کشت آنها و آبادی است.

علاوه بر آن ۹۴ نوع محصول دیگر نیز در آبادیهای کشور موجود بوده که چهارستون آنها ۹۹ تا ۹۲ از جدول پراکنده اختصاص داده شده و در بابهای چهارم نوع محصول ترتیب اهمیت با وج که آنها مشخص گردیده است.
برای اینکه خوانندگان بتوانند نوع محصولات هر آبادی را در کتابها در این چهارستون بچگونگی تشخیص دهند و این محصولات زراعی که هر یک از آنها درج میگردد.

نام محصول	کد	نام محصول	کد
ازبن	۰۱	گلکینک	۲۱
اپسس	۰۲	سیب زیتی	۳۲
آبن بردن	۰۳	سیر	۳۳
انغوزه	۰۴	شادانه	۳۴
بادجان	۰۵	شدر	۳۵
باغلا	۰۶	شنگم	۳۶
بزرودی که در حقیقت		شیرشفت	۳۷
مشغش نشده است	۰۷	صیفیجات	۳۸
برنج	۰۸	طالبی	۳۹
بزرک	۰۹	عدس	۴۰
پسته کولک	۱۰	فلفل	۴۱
پیاز	۱۱	قوه کره	۴۲
توتسباکو	۱۲	توتان	۴۳
توتون	۱۳	کوکچک	۴۴
محصولات جاری که در حقیقت		کدو	۴۵
مشغش نشده است	۱۴	سجده	۴۶
		کفت	۴۷
		کتسیرا	۴۸
چو	۱۵	گاو دانه	۴۹
چغندر	۱۶	گنک	۵۰
حنا	۱۷	گندم	۵۱
خمر	۱۸	گوجه زرد	۵۲
خربزه	۱۹	گینه	۵۳
خسب	۲۰	لبه	۵۴
خیار	۲۱	لوبیا	۵۵
ذرت	۲۲	ماش	۵۶
زردچوبه	۲۳	مانک	۵۷
زعفران	۲۴	منداب	۵۸
زیره	۲۵	نباتات مسطردنگی	۵۹
سایر غلات	۲۶	نخود	۶۰
نباتات علوفه‌ای	۲۷	نبشکر	۶۱
نباتات سبزی	۲۸	بند دانه	۶۲
سایر حبوبات	۲۹	پونه	۶۳
سبزیجات	۳۰	سایر محصولات	۶۴
یولاف	۶۴	بادام زیتی	۶۵
نوخان	۶۵		

محصولات عمده دائمی (توت‌های ۹۳ تا ۱۲۳)

منظور از محصول دائمی انواع باغ و قطان میباشد در این مورد نیز از روش معمول درباره محصولات عمده زراعی پیروی شده یعنی که برای سی نوع وقت میوه موجود در کتابهای ما با توتون متعلق از جدول مخصوص یافته و به محصولات مربوطه که تحت عنوان سایر محصولات عمده دائمی آورده شده است. ذکر شده است. در آبادی که بیش از یک نوع محصولات داشته و نیز موجود داشته بزرگترین نوع آنها تا چهار محصول انتخاب شده است.

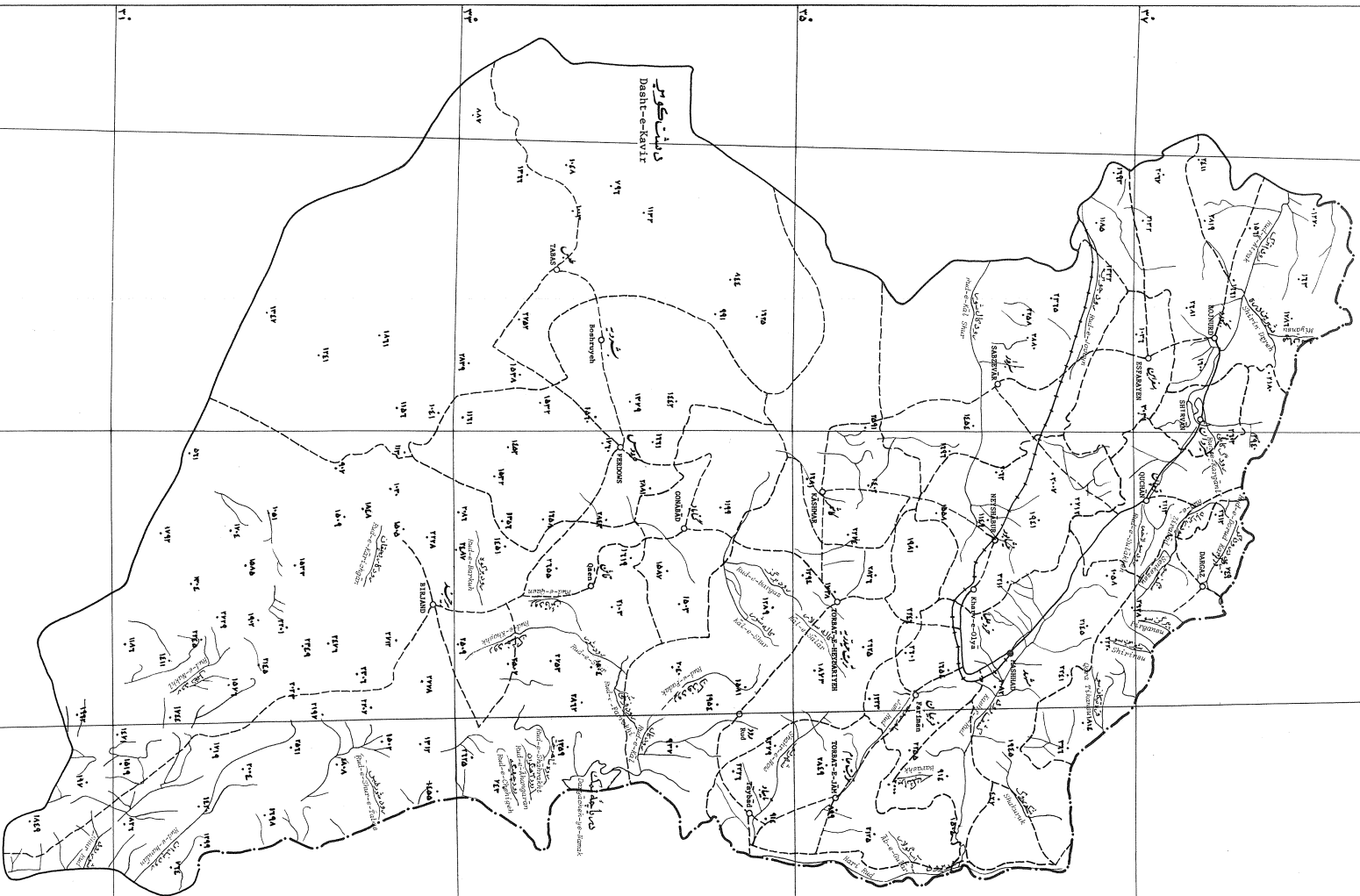
نام محصول	کد	نام محصول	کد
ازگیل	۰۱	زالزالک	۲۴
آبناکو	۰۲	زردآلو	۲۵
آلوند	۰۳	زرشک	۲۶
آکوباه	۰۴	زیتون	۲۷
انگور	۰۵	زغال اخته	۲۸
امرو	۰۶	شکله	۲۹
انند	۰۷	سمنان	۳۰
انجیر	۰۸	سنجد	۳۱
انار	۰۹	سب	۳۲
بادام	۱۰	سایر مرکبات	۳۳
بالنگ	۱۱	شاه موغ	۳۴
بته	۱۲	شاه توت	۳۵
برنقال	۱۳	شنگالو	۳۶
پسته	۱۴	شلیل	۳۷
توت سفید	۱۵	شیرینک	۳۸
توت زرد	۱۶	عقاب	۳۹
توت سیخ	۱۷	فلفل	۴۰
توتک	۱۸	خندق	۴۱
چای	۱۹	قیسی	۴۲
خرما	۲۰	کنار	۴۳
خرمالو	۲۱	گردو	۴۴
خرمن‌دیل	۲۲	گل‌لالی	۴۵
خج	۲۳	گل‌سرخ	۴۶
کوبه - آلو	۴۷	نارنج	۵۳
گیلاس	۴۸	نارنجی	۵۴
لیوناب	۴۹	بلو	۵۵
لیونوش	۵۰	نوسرخ	۵۶
لیونوشین	۵۱	سایر محصولات	۵۷

تاسیسات و تسهیلات موجود در آبادی (توت‌های ۱۲۸ تا ۱۹۳)
برای تکمیل اطلاعات فرم‌های آبادیهای کشور با نوع فعالیت موجود در روستاها از فرم فرست برداری استخراج و در این توت‌ها ثبت گردیده است. از تمام این توت‌ها صرف‌نظر شده و این است که هر فعالیت مربوط به کشاورزی و نظیر به دست فعالیتها و نیز صنعت محدودیت توت‌ها هر چند گروه از کارگاهها و یا فعالیتها در

یک توت ذکر شده است. مثلاً توت ۱۲۸ گل‌داری - گل‌داری - مزارعی تحت عنوان واحد دامداری و مزارعی ارائه شده است.

- توضیح:
- ۱ - مفهوم عدد صفر در توت ۱۴ این است که حاصل آبادی تازه آبی که کمرز یک کیلومتر بوده است و در توت‌های ۴۶ تا ۵۷ این توت است که در است آبادی که کمرز ۰/۵ کیلومتر بوده است.
 - ۲ - در توت‌های ۹۲ تا ۹۴ و ۱۲۴ تا ۱۲۷ اصفاقت قید شده بصورت که داده شده است بزرگی آتش‌شدن بر نوع اطلاعات باید بتجاریف و معانی که در مقدمه داده شده است مراجعه شود.
 - ۳ - خالی بودن توت‌های ۳۲ و ۳۳ به معنی این است که آبادی آنجا وجود ولی امکان فعالیت کشاورزی در آنجا میسر بوده است.
 - ۴ - علامت یک ستاره در توت‌های ۸۶ تا ۸۸ و ۸۸ تا ۹۳ و ۹۳ تا ۹۴ متوقف وجود صفت قید شده در توت است.
 - ۵ - علامت دو ستاره در توت ۱۴ به معنی حاصل‌افزار شده ماده خالی جیب رو یا بار و آبادی تازه بزرگترین ماده اصلی میباشد.
 - ۶ - علامت سه ستاره چهار ستاره در توت‌های ۹۲ تا ۹۴ به معنی اتمام اظهار شده است. برای تلفظ صحیح اسامی فارسی و سهولت خواندن اسامی لاتین به جدول راهنما که در انتهای متن این کتاب ضمیمه شده است مراجعه فرمایند.

جمهوری اسلامی ایران
KHORASAN OSTAN GENERAL MAP.



- SYMBOLS
- International Boundary
 - Ostan or Panchikent Boundary
 - Subostan Boundary
 - Center of Ostan or Panchikent
 - Subostan Center & Urban Places
 - Asphalted Road
 - Gravel Road
 - Railroad
 - Railroad Under Construction
 - High Point
 - River
 - Dam

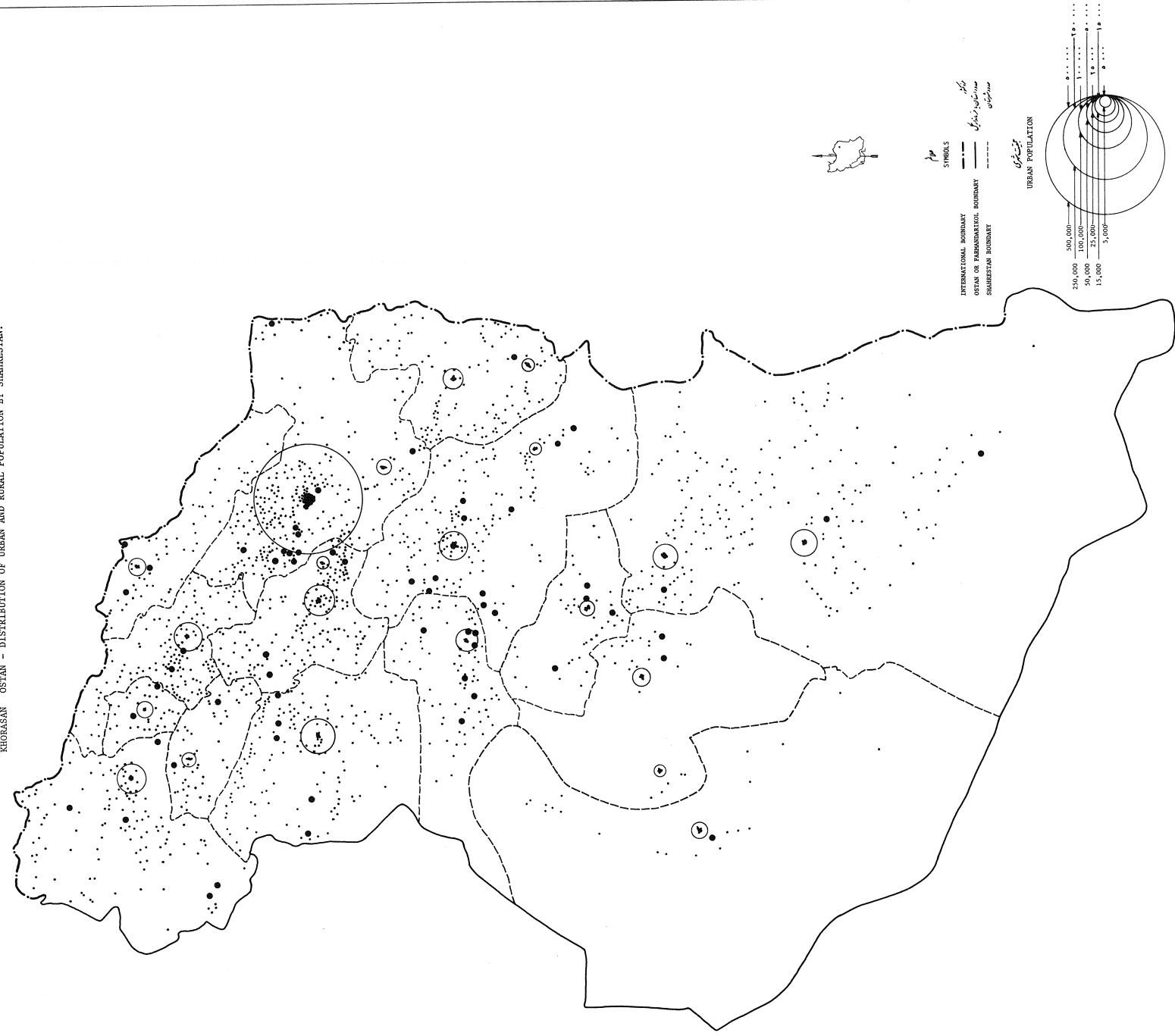
SCALE 1:2 000 000

Source: Iranian Statistical Center
National Census of Population and Housing November 1966

موسسه جغرافیایی و کartoگرافی
تهران

1:2 000 000

KHORASAN OOSTAN - DISTRIBUTION OF URBAN AND RURAL POPULATION BY SHAHRESTAN.



SYMBOLS

● مرکز
• روستای
• شهر

— INTERNATIONAL BOUNDARY
- - - OOSTAN OR SHAHRESTAN BOUNDARY
- - - SHAHRESTAN BOUNDARY

توزیع جمعیت

URBAN POPULATION



EXTENT OF URBAN AREAS
URBAN PLACES LESS THAN 5,000 INHABITANTS

توزیع جمعیت

RURAL POPULATION

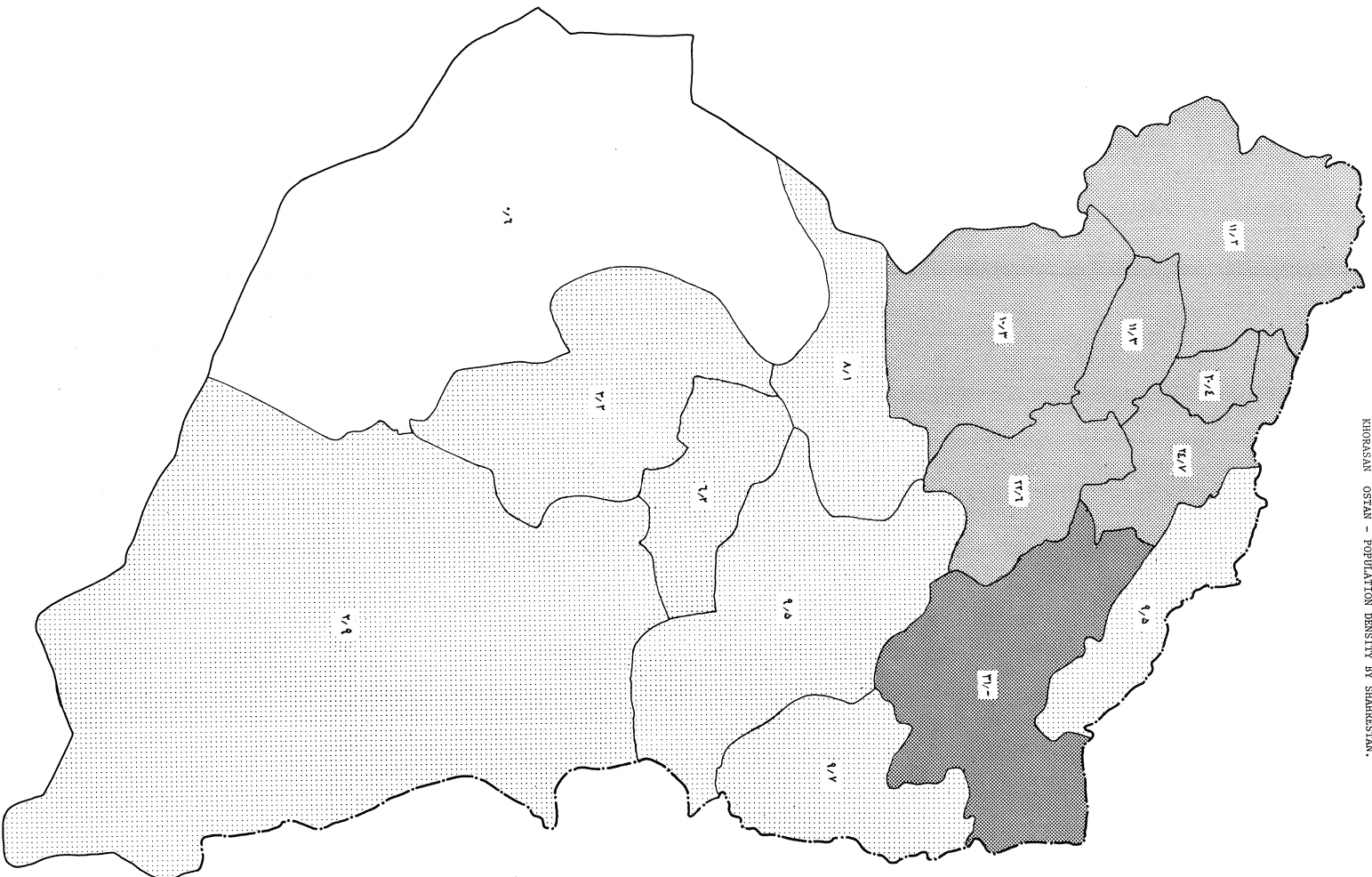
● PLACES OF 2,000 TO 5,000 INHABITANTS
• ONE DOT REPRESENTS 1,000 PERSONS

منتهی به مرکز آمار ایران
موسسه سرشماری و احصای جمعیت

Source: Iranian Statistical Centre
National Census of Population and Housing November 1956

SCALE 1:2 000 000

شهرستان خراسان رضوی - چگندگی جمعیت
 KHORASAN OSTAN - POPULATION DENSITY BY SHAHRESTAN.



شماره
 SYMBOLS

PERSONS PER SQUARE KILOMETER	شماره
LESS THAN ONE PERSON	۱/۱ - ۱
1 - 9,9	۴/۴ - ۱۰
10 - 24,9	۴/۴ - ۱۰
25 - 49,9	۴/۴ - ۴,۵
50 - 99,9	۴/۴ - ۵
100 - 499,9	۴/۴ - ۱۰۰
500 AND MORE	۴/۴ - ۱۰۰۰



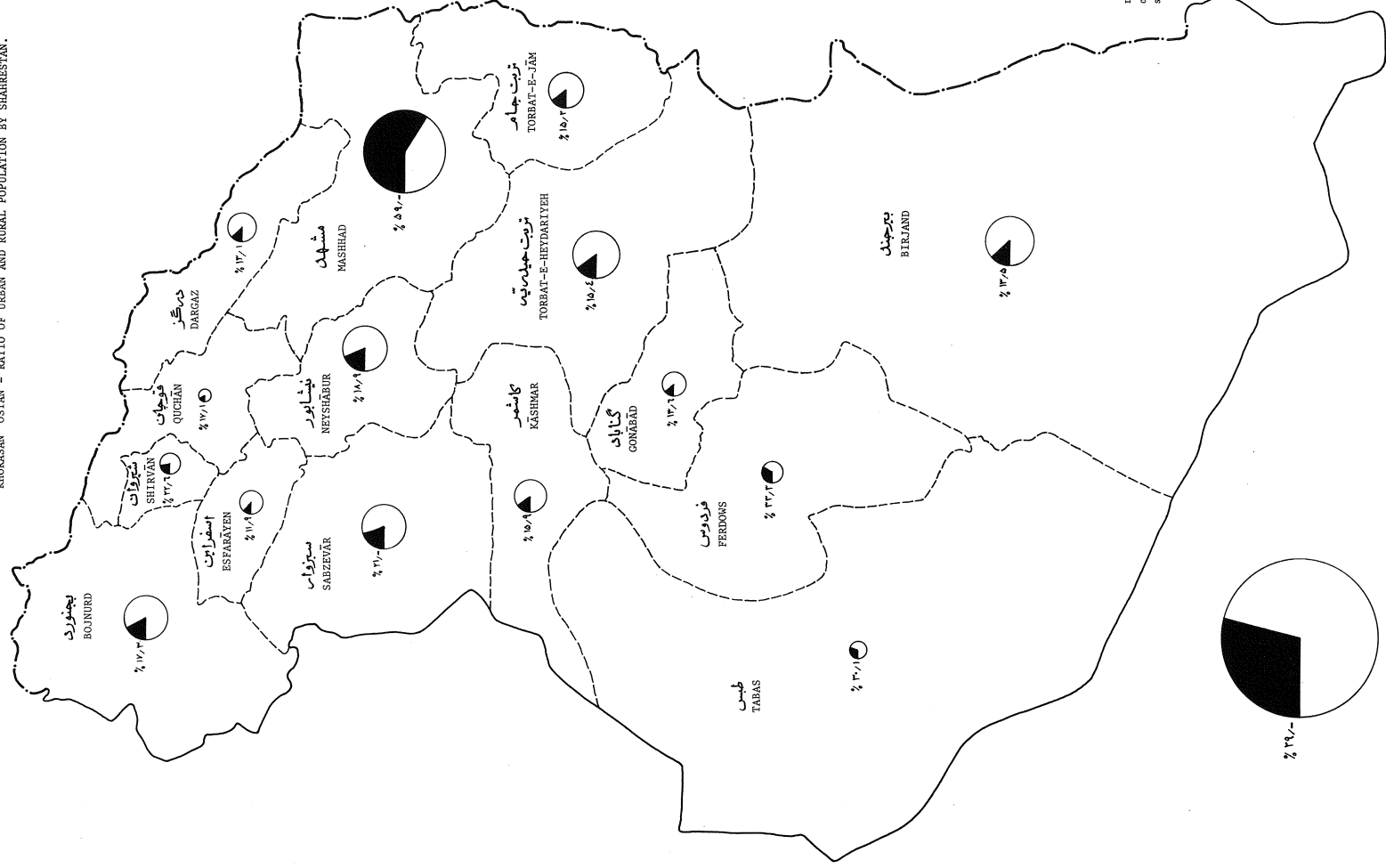
چگندگی جمعیت شهرستان خراسان رضوی
 THE POPULATION DENSITY OF KHORASAN OSTAN, 9 PERSONS PER SQUARE KILOMETER.
 (INCLUDING SETTLES, UNSETTLED AND NUMBERS)

SCALE 1:2 000 000

۱:۲۰۰۰۰۰۰

نقشه استان خراسان نسبت به شهرت و روستا

KHORASAN OSTAN - RATIO OF URBAN AND RURAL POPULATION BY SHAHRESTAN.



نسبت شهرت و روستا در استان خراسان

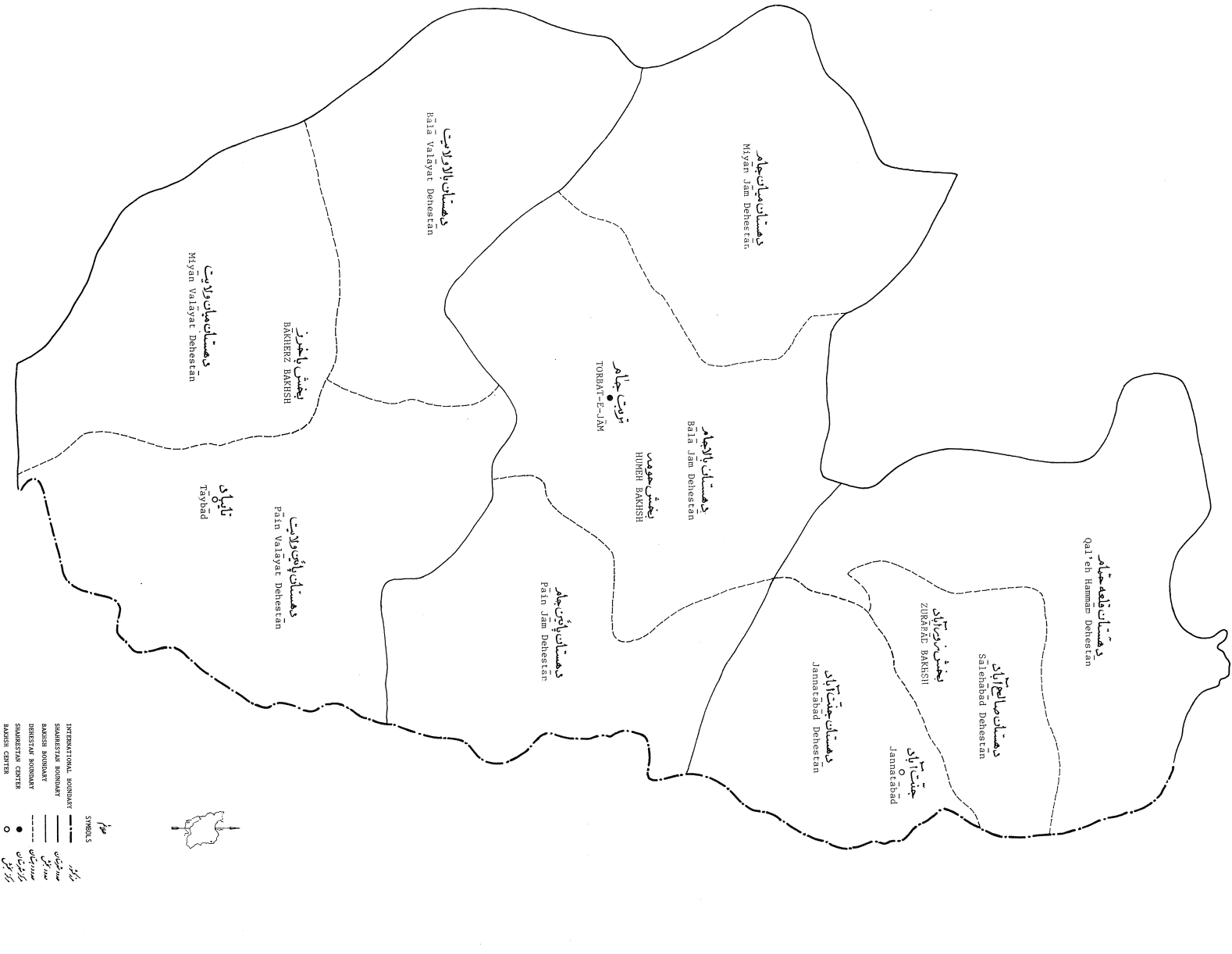
SCALE 1:2 000 000

مقیاس ۱:۲۰۰۰۰۰۰

Source: Iranian Statistical Centre
National Census of Population and Housing November 1966

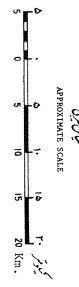
منبع: مرکز آمار ایران
سرشماری ملی جمعیت و مسکن نوامبر ۱۳۴۵

TORBAT-E-JAM SHAHRESTAN - BY RELATED BAKHSHS AND DEHISTANS.



STYMBOLS

————— بینالمللی
 ————— جمهوری آذربایجان
 - - - - - جمهوری سوسیالیستی اتحاد جماهیر شوروی
 - - - - - شهرستان
 - - - - - بخش
 - - - - - مرکز شهرستان
 ● مرکز بخش
 ○ مرکز شهرستان



Source: Iranian Statistical Centre
 National Census of Population and Housing November 1986
 تهیه شده از مرکز آمار ایران
 سرشماری جمعیت و مسکن نوامبر ۱۳۶۵

سازمان برنامه
مرکز آمار ایران
شهرستان تربت جام
مقیاس: ۱:۱۰۰۰۰

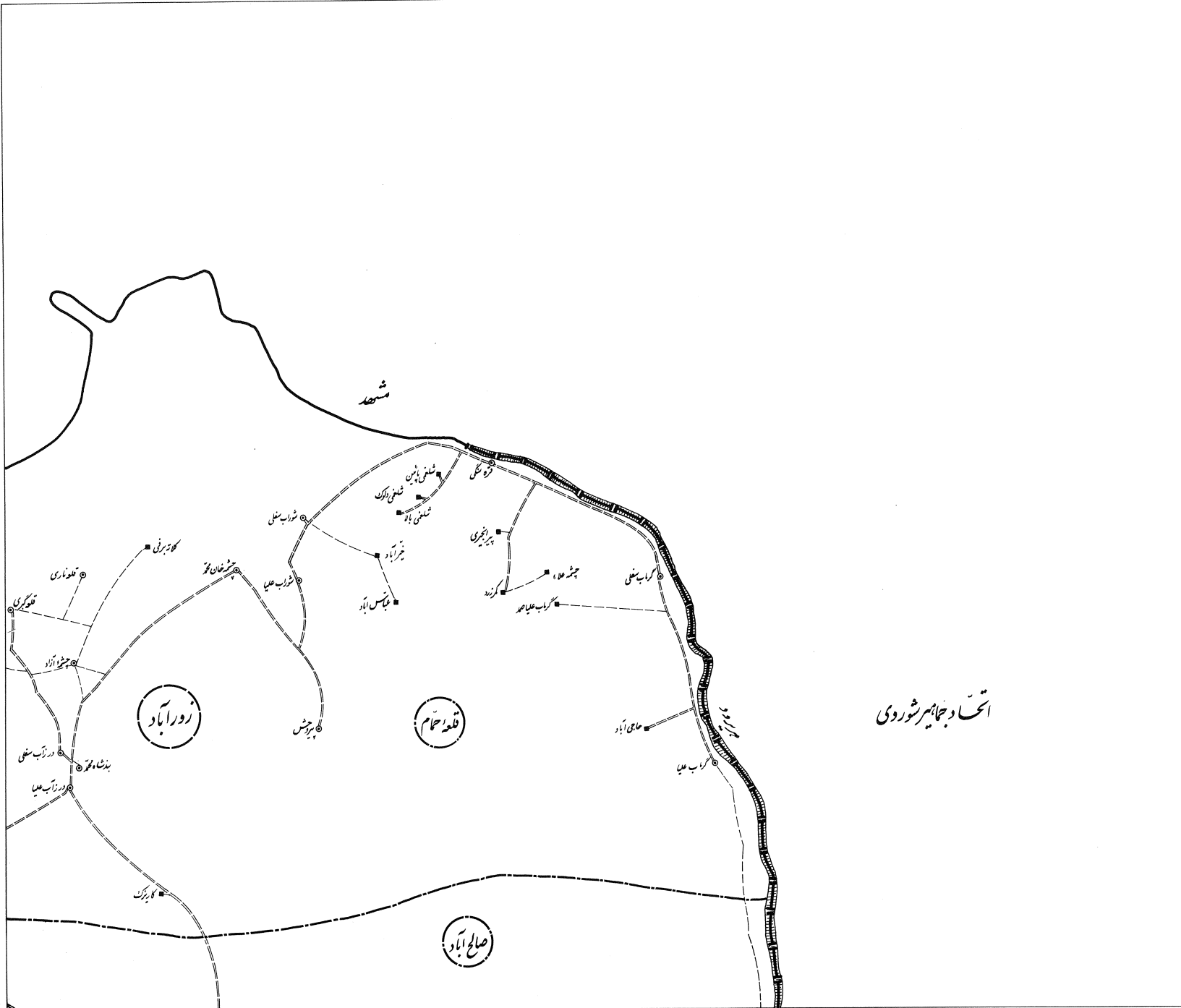
۱۳۴۷



راه آبی

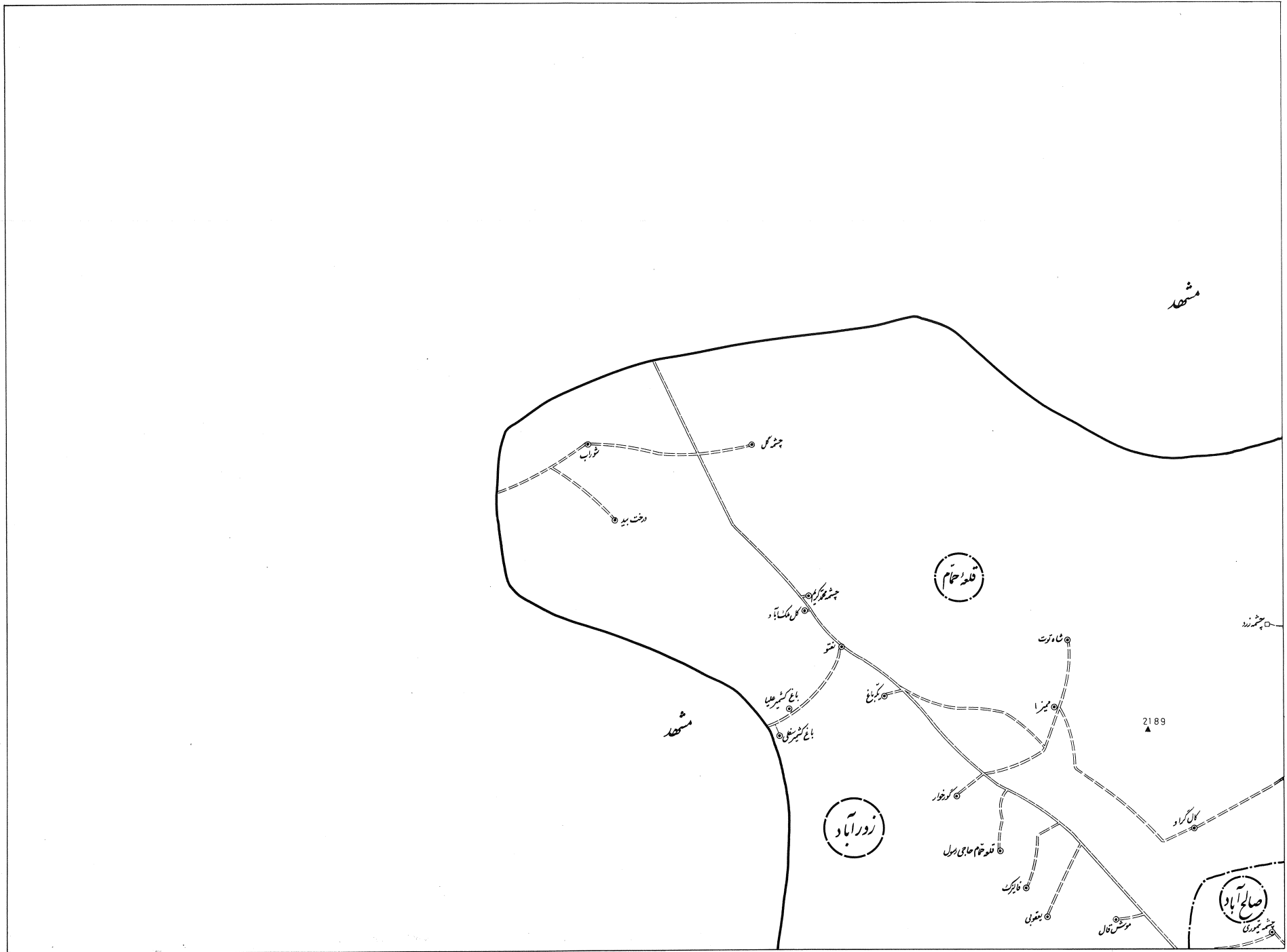
- شهر
- نقاط بین ۲۰۰۰ تا ۵۰۰۰ نفر
- آبادی
- مکان سکونی
- آبادی و مکان غیر سکونی
- راه ریلی
- حدود شهرستان
- حدود بخش
- حدود استان
- راه آسفالته
- جاده آسفالت
- جاده شن
- جاده خاکی
- جاده مارو
- ترافیک
- پل
- رودخانه
- نهر و آبپز
- مسیل
- باطنی و مرداب
- شورزار
- 500
- 2367
- قنات
- مسجد
- امامزاده
- باشگاه ورزشی
- فرودگاه
- چاه شستن
- معدن

اتحاد جماهیر شوروی



	۲	۱
۵	۴	۳
۸	۷	۶
	۱۰	۹
	۱۲	۱۱

این نقشه بر اساس آخرین سرشماری تهیه شده است
برای اطلاع از تغییرات احتمالی در این نقشه به دفتر آمار و جمعیت مراجعه فرمایید
دفتر آمار و جمعیت: تربت جام



مشهد

قلعه حاتم

زورآباد

صالح آباد

2189

مشهد

چشمه خورکام

کلیک کلسا آباد

کوه خوار

کوه خوار

کوه خوار

کوه خوار

کوه خوار

شوراب

درخت بی

کوه خوار

کوه خوار

کوه خوار

کوه خوار

کوه خوار

کوه خوار

چشمه خورکام

کوه خوار

کوه خوار

کوه خوار

کوه خوار

کوه خوار

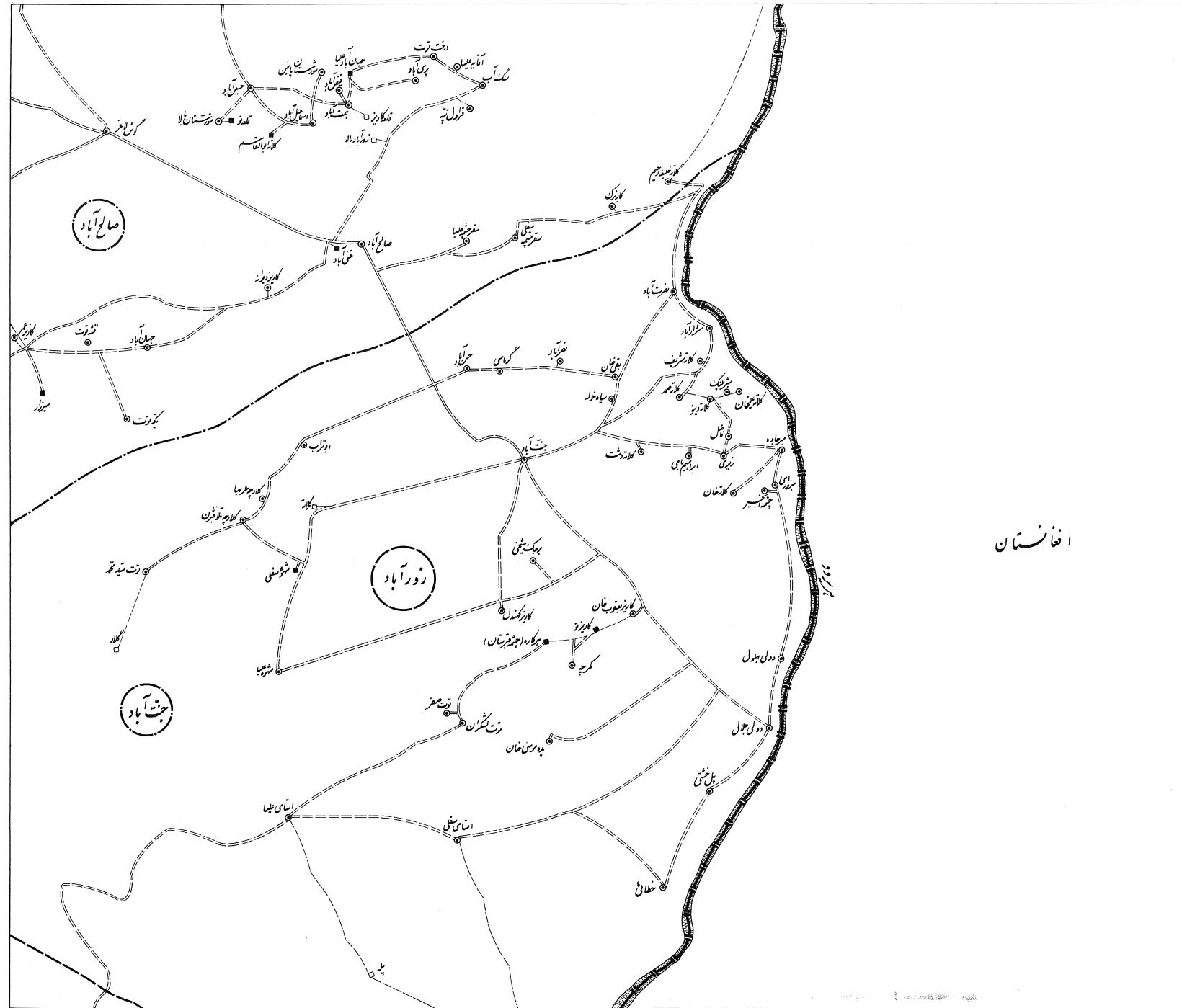
سازمان برنامه
مرکز آمار ایران
شهرستان تربت جام
مقیاس: ۱:۱۰۰,۰۰۰

۱۳۴۲



- شهر
- نقاط ۲۰۰ تا ۵۰۰ نفر
- آبادی
- مکان سکونی
- آبدی دکان غیر سکونی
- مرکز
- حدود شهرستان
- حدود بخش
- حدود استان
- راه آسفالته
- جاده آسفالته
- جاده خاکی
- جاده مالرو
- تونل
- پل
- رودخانه
- نیروگاه برق
- میسل
- باطنی دریا ب
- شماره دار
- مخفی ایران
- قنات
- قنات
- بزرگی شب
- انارزاده
- باسکله ژاندارمری
- قزوگاه
- چادشین
- معدن

افغانستان



این نقشه بر اساس آخرین نقشه کشی است
در صورتی که در این نقشه تغییراتی در مرزها و آبادیها
پیدا شده باشد، این نقشه منسوخ است
در تهیه آن سهیل آتش:

	۲	۱
۵	۴	۳
۸	۷	۶
	۱۰	۹
	۱۲	۱۱

سازمان برنامه
مرکز آثار ایران
شهرستان تبریز جام
مقیاس: ۱:۱۰۰,۰۰۰

۱۳۴۷



- شهر
- تقاطعین ۵۰۰ تا ۲۰۰ نفر
- آبادی
- مکان سکونی
- آبادی و مکان غیر سکونی
- مرکز
- حدود شهرستان
- حدود بخش
- حدود دهستان
- راه آهن
- جاده asphalt
- جاده شتر
- جاده خاکی
- جاده مالرو
- تونل
- پل
- رودخانه
- نهر و آبریز
- مسئل
- باغچه و مرداب
- شوره زار
- منفی بیرین
- قد
- ۵۰۰
- ۲۳۶۷
- قنات
- سیرنگی و شیب
- انبار
- بازگاز و تراکم
- قرو و کاه
- چادرشین
- مسجد

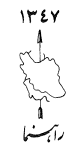
این نقشه بر اساس نقشه فواید زمین تهیه شده است
این نقشه بر اساس نقشه فواید زمین تهیه شده است
این نقشه بر اساس نقشه فواید زمین تهیه شده است

۲	۱
۵	۳
۸	۶
۱۰	۹
۱۲	۱۱



تبریز جدید

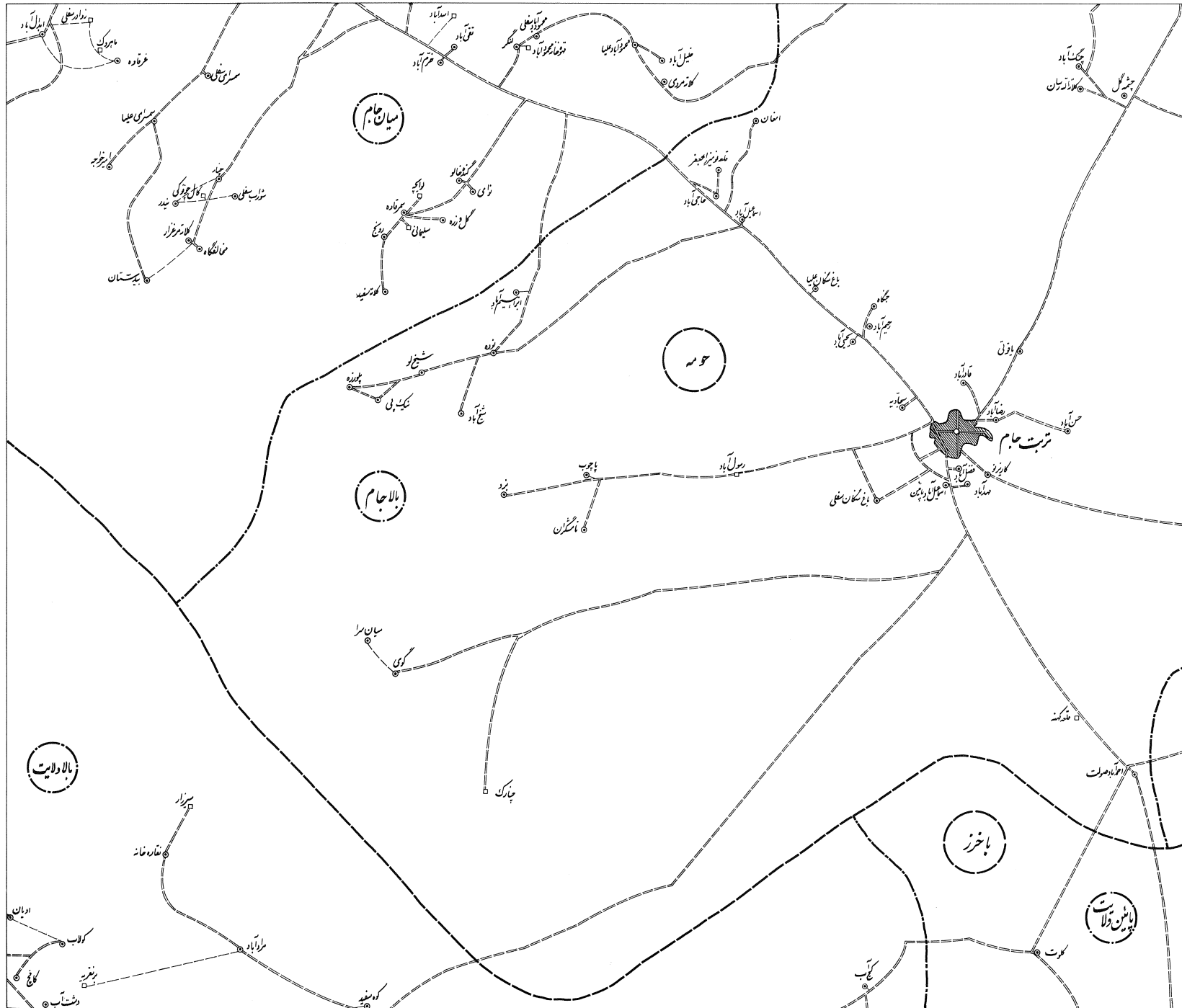
سازمان برنامه
مرکز آثار ایران
شهرستان تربت جام
مقیاس: ۱:۱۰۰,۰۰۰

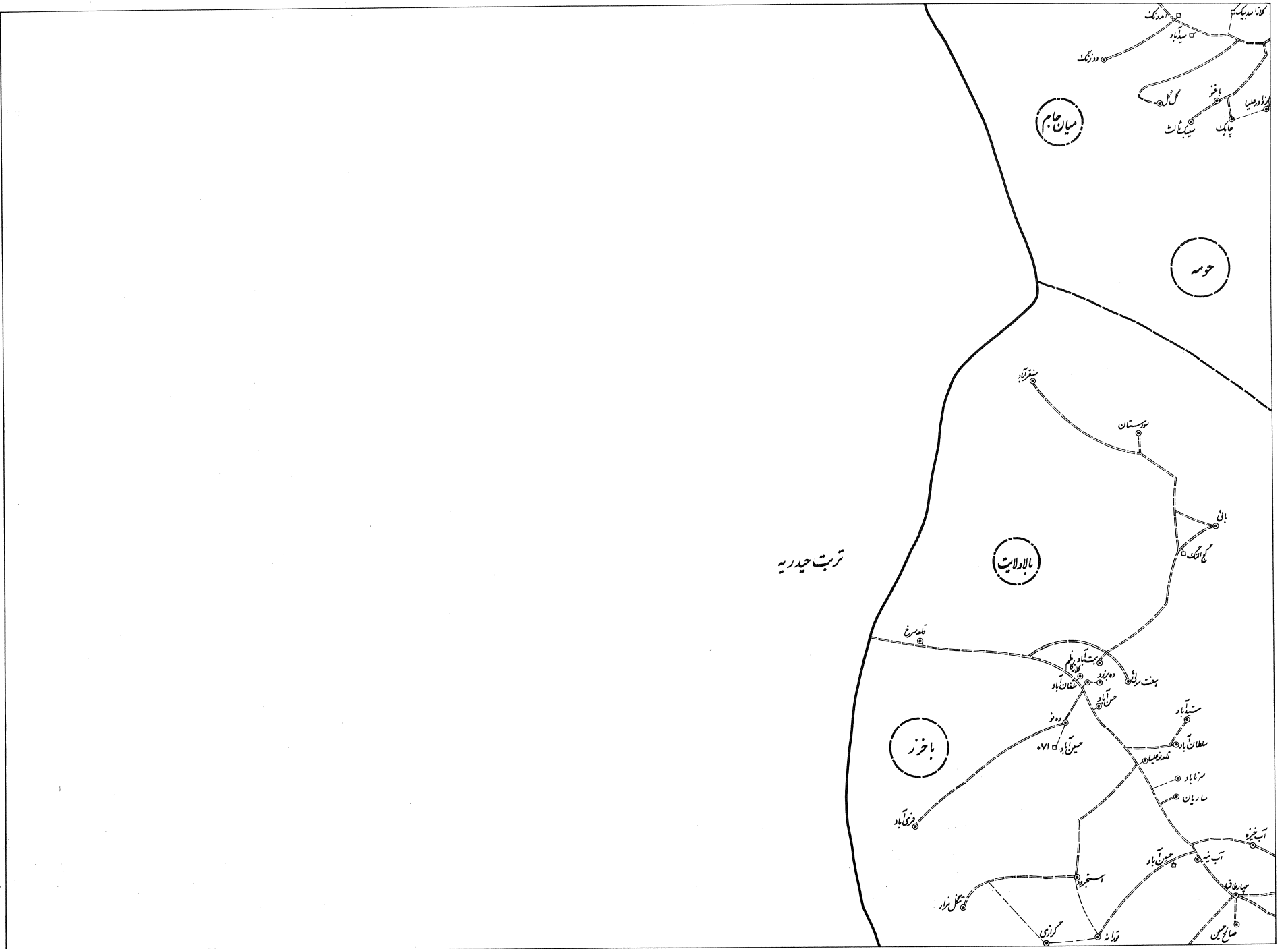


- شهر
- قطب من ۵۰۰ تا ۲۰۰۰ نفر
- آبادی
- مکان سکونی
- آبادی و مکان غیر سکونی
- مرکز
- حدود شهرستان
- حدود بخش
- حدود دهستان
- راه آهن
- جاده asphalt
- جاده شتر
- جاده خاکی
- جاده مارو
- تونل
- پل
- رودخانه
- نهر و آبزی
- مسیل
- باطلاق و مرداب
- شوره زار
- منطقه یخبندان
- تقد
- ۵۰۰
- ۲۳۶۷
- قنات
- بریدگی و شیب
- انارزاده
- پاسگاه ژاندارمری
- فرودگاه
- چادشین
- معدن

این نقشه از سازمان برنامه و راهسازی تهیه شده است.
چنانچه کس در این نقشه اشکال یا کمبودی مشاهده کند، می تواند به این سازمان اطلاع دهد.
راه های اتصال نقشه:

۲	۱
۵	۴
۸	۶
۱۰	۹
۱۲	۱۱





سازمان برنامه
مرکز آمار ایران
شهرستان تربت جام
مقیاس: ۱:۱۰۰,۰۰۰

۱۳۴۷

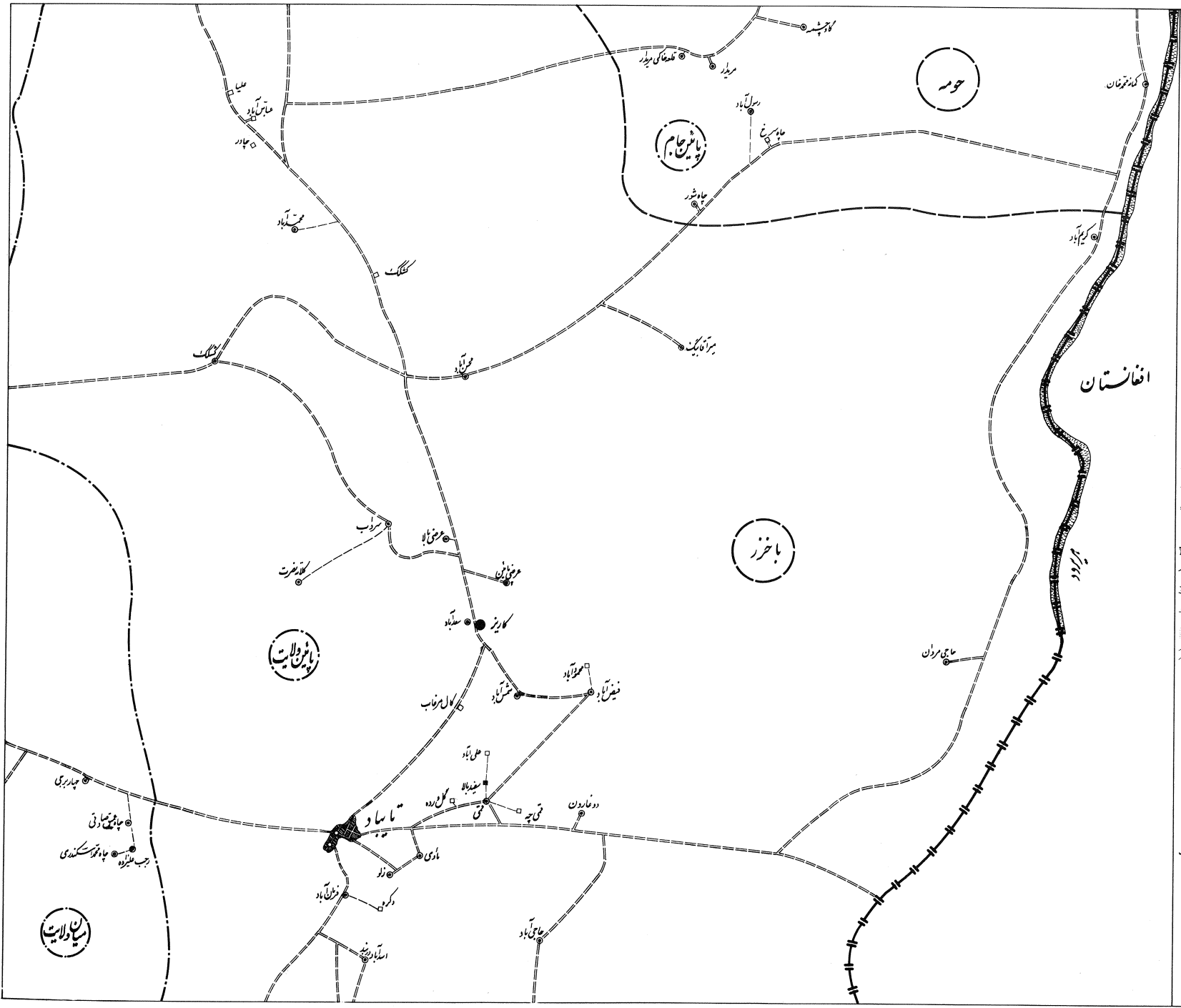


راهبستا

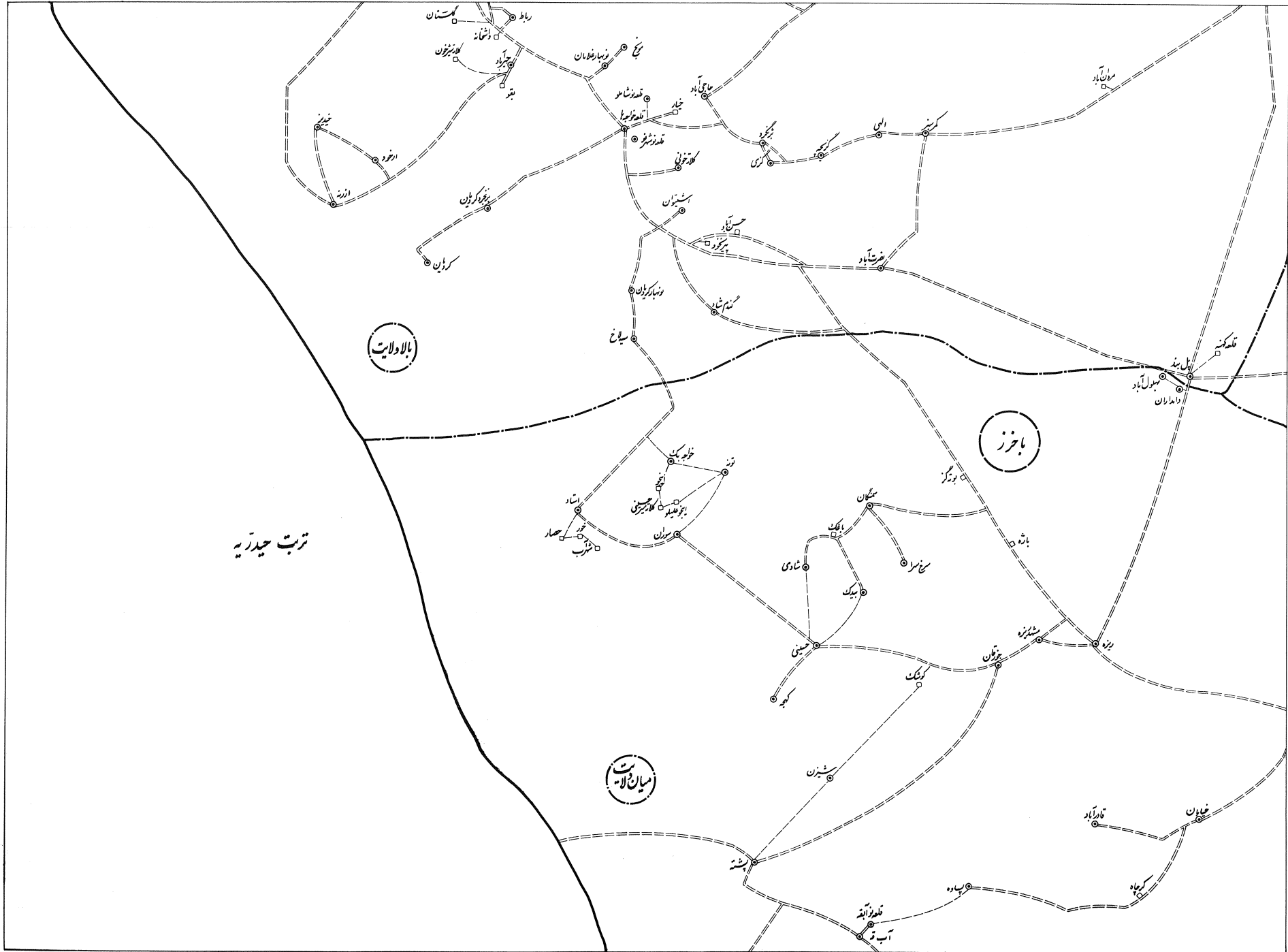
- شهر
- تقارین ۲۰۰ تا ۵۰۰ نفر
- آبادی
- مکان سکونی
- آبادی و مکان غیر سکونی
- برگشته
- حدود شهرستان
- حدود بخش
- حدود دهستان
- راه آهن
- جاده آسفالت
- جاده شوسه
- جاده خاکی
- جاده مالرو
- تونل
- پل
- رودخانه
- نهر و آبریز
- مسیل
- باطلاق و مرداب
- شوره زار
- منطقه یخبندان
- قد ۵۰۰
- ۲۳۵۷
- قنات
- سربلک و شیب
- انبار دانه
- ماشینکاه تراشکاری
- قرودگاه
- چاه عمیق
- معدن

این نقشه بر اساس آخرین سرشماری سال ۱۳۴۵ تهیه شده است.
برای تغییرات در این نقشه به نام یک و دوستان که برای تغییرات در این نقشه است
راهنمای اتصال نقشه:

۲	۱
۵	۳
۸	۶
۱۰	۹
۱۲	۱۱



سیاح دولت



بالادولایت

باخرز

میان‌لاست

ترت چدریه

رابطه گلستان
رستمخان
چراغ
بندر

نرخ
نوما و فلان
قدوزشاسو
آندو تلوها
تندزشتور

جانبی آباد
خوار
کوتلی
کزی

کرمین
الهی
کرمین

مردان آباد

بندو کزین
سرکین

استخوان
حسناو
پرگود

نفرت آباد

نوما کزین
سیاح

قلعه کهنه
بست بند
ببول آباد
اداران

تند
خواجه بک
بجودیلو
کلان کزین
سورن
آباد
حصار
دزب

بدرگز
باده

سنگان
سرخ ترا
بایک
مادی
بویک

حصین
کجه

مشکینز
بجوان

بزه

شیرین

قادر آباد

نخایان

باده

تلودو آندو
آب تو

کرمگاه

سازمان برنامه
مرکز آمار ایران
شهرستان تربت جام
مقیاس: ۱:۱۰۰,۰۰۰

۱۳۴۷



راهبستا

- شهر
- تقاطعین ۲۰۰ تا ۵۰۰ هزار نفر
- آبادی
- مکان سکونی
- آبادی و مکان غیر سکونی
- مرکز شهر
- حدود شهرستان
- حدود بخش
- حدود استان
- راه آهن
- جاده آسفالت
- جاده خاکی
- جاده مالرو
- ترن
- پل
- رودخانه
- نهر و کانال
- میسل
- باطنی و مرداب
- نمور و زار
- 500
- 2367
- تخت
- قنات
- بریدگی و شیب
- امامزاده
- باشگاه ژاندارمری
- فرودگاه
- چالشیمن
- معدن

این نقشه بر اساس آخرین سرشماری سال ۱۳۴۷ میلادی تهیه شده است.
چنانچه در این نقشه تغییراتی در مرزها و آبادیها مشاهده شود، مسئولیت آن با تهیه کننده این نقشه است.
راهنمای اتصال نقشه:

	۲	۱
۵	۴	۳
۸	۷	۶
	۱۰	۹
	۱۲	۱۱

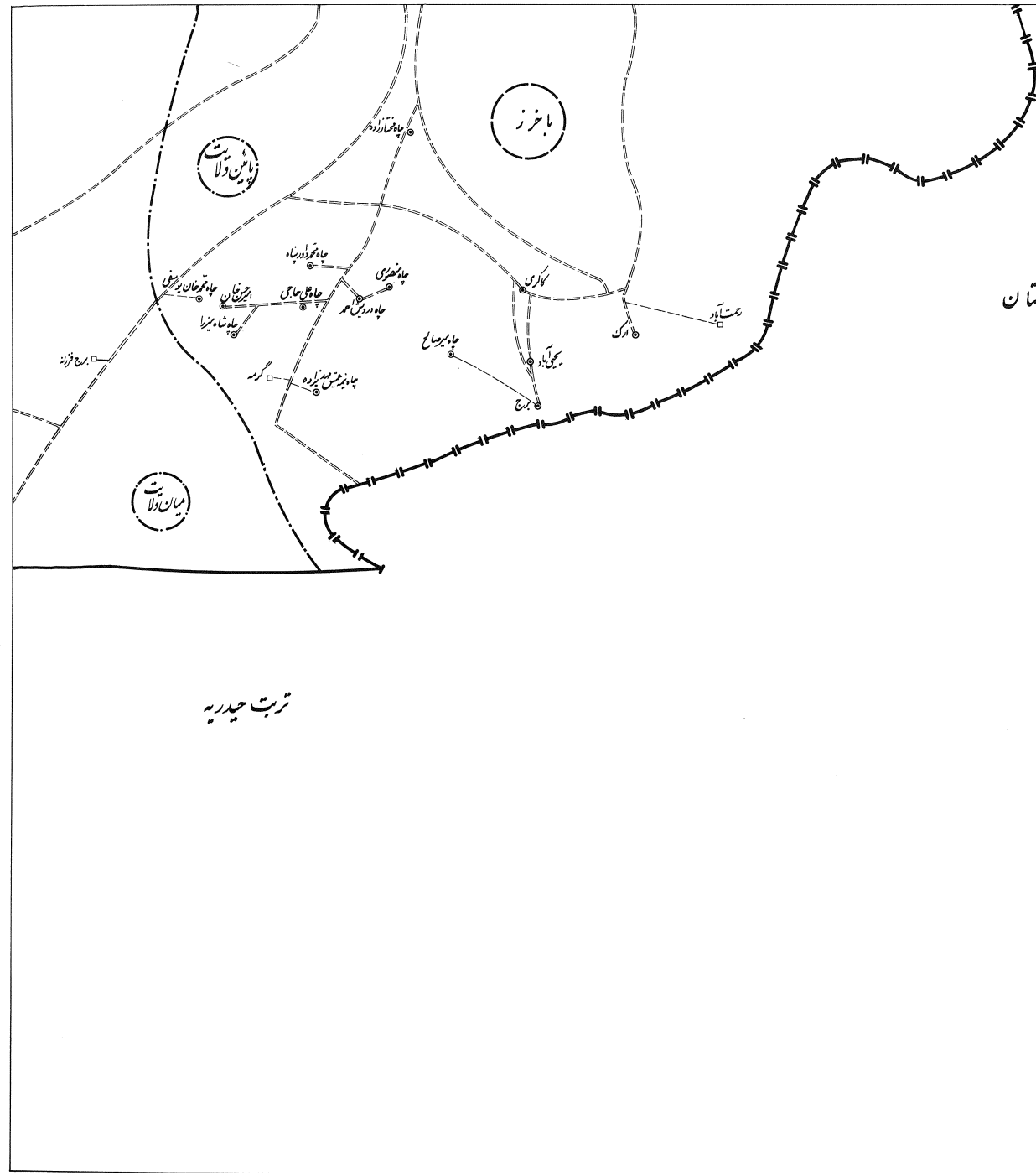
افغانستان

باخرز

بایگین و لا

سپان و لا

تربت حیدریه



میان ولایت

باخرز

تربت جدیدیه

نادرکی

پنج

کوه آبدار

کرات

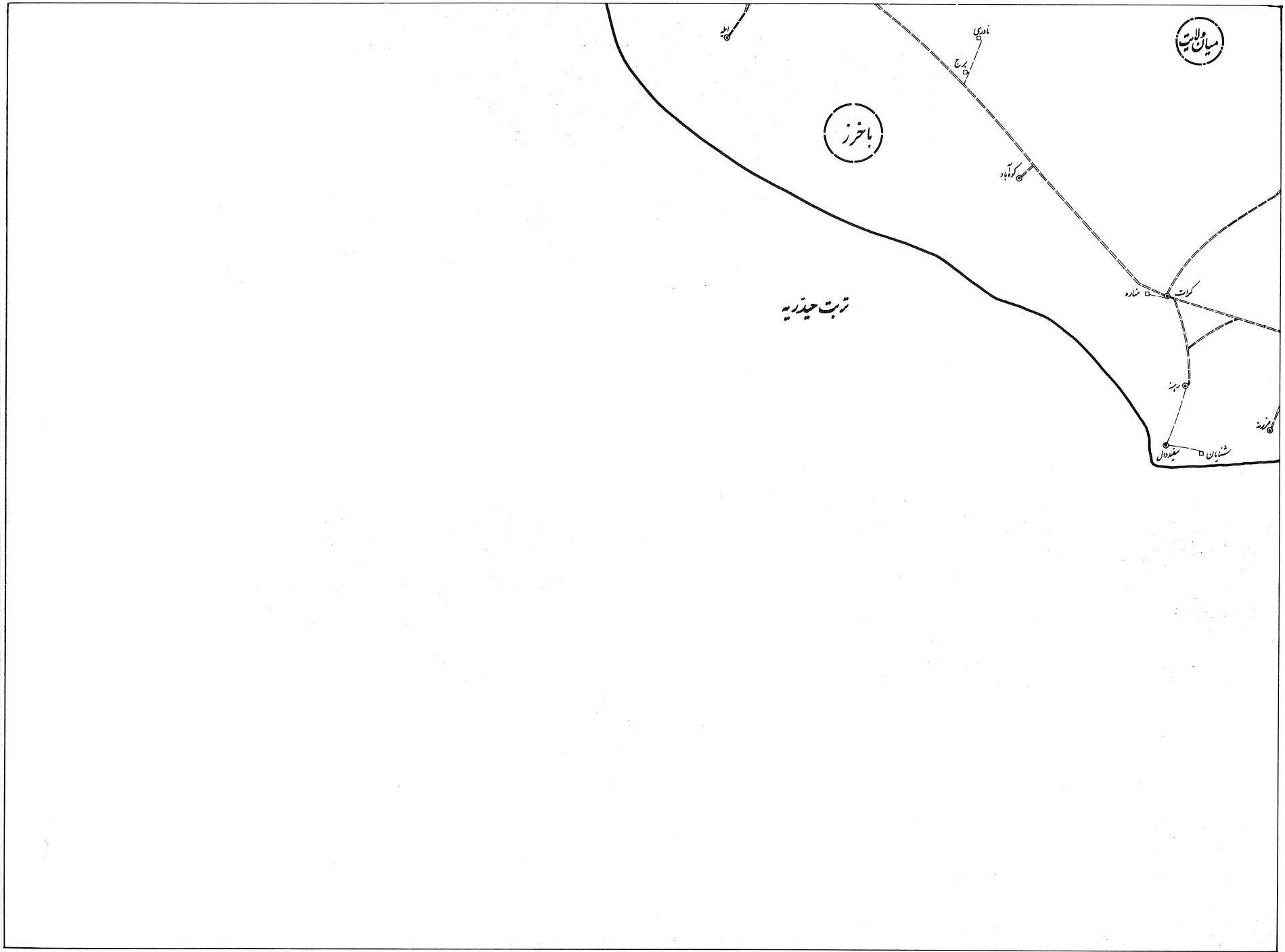
شماره

رینز

نورینز

شهبان

سعدوال



Village Code	Name of Village in Parsi	Type of Place and Population		Principal Road	Principal source of water		Availability of Social Institutions and Facilities	No. of Livestocks		Land Utilization (in Hectar)		Principal annual crops	
		Urban	Rural		Well	Hand-dug		Cattle	Sheep and goats	Barren	Cultivated	Wheat	Other
01	آبراهیم آباد	0	7	1	1	0		0	0	10	3	10	3
02	احمد آباد صورت	0	500	1	118	0		0	0	180	106A	180	106A
03	اسماعیل آباد	0	23	1	77	0		0	0	100	30	100	30
04	اسماعیل آباد پائین	0	244	1	51	0		0	0	220	3	220	3
05	الحمیری	0	257	1	57	0		0	0	240	17	240	17
06	امغان	0	171	1	271	0		0	0	1000	4	1000	4
07	باغ سنگان سفلی	0	168	1	39	0		0	0	50	1	50	1
08	باغ سنگان علیا	0	183	1	29	0		0	0	100	100	100	100
09	بانگ سفلی	0	101	1	19	0		0	0	200	3	200	3
10	بانگ علیا	0	101	1	19	0		0	0	200	3	200	3
11	بیرتری	0	77	1	15	0		0	0	100	7	100	7
12	بیز	0	1717	1	275	0		0	0	300	1	300	1
13	بزرگان	0	774	1	170	0		0	0	100	1	100	1
14	بشیر آباد	0	168	1	21	0		0	0	200	1	200	1
15	بوته کر	0	101	1	30	0		0	0	100	1	100	1
16	بوته کر علیا	0	101	1	30	0		0	0	100	1	100	1
17	پاجوب	0	185	1	28	0		0	0	200	3	200	3
18	پاجور	0	181	1	28	0		0	0	200	3	200	3
19	تق تر سفلی	0	77	1	21	0		0	0	1000	0	1000	0
20	تق تر علیا	0	168	1	23	0		0	0	50	1	50	1
21	تینگ سفلی	0	277	1	81	0		0	0	200	3	200	3
22	تینگ علیا	0	256	1	55	0		0	0	100	1	100	1
23	جنگه	0	281	1	95	0		0	0	200	3	200	3
24	جهان آباد	0	78	1	15	0		0	0	500	10	500	10
25	چشمه گل	0	273	1	177	0		0	0	200	3	200	3
26	چنارک	0	101	1	2	0		0	0	50	1	50	1
27	چنگه آباد	0	75	1	15	0		0	0	200	3	200	3
28	چهار چشمه	0	75	1	14	0		0	0	200	3	200	3
29	حاجی آباد	0	161	1	30	0		0	0	50	1	50	1
30	حسن آباد	0	281	1	85	0		0	0	500	1	500	1
31	دوستگ	0	77	1	12	0		0	0	200	3	200	3
32	رحمت آباد	0	178	1	144	0		0	0	200	3	200	3
33	رحیم آباد	0	180	1	21	0		0	0	200	3	200	3
34	رسول آباد	0	77	1	12	0		0	0	200	3	200	3
35	رضا آباد	0	76	1	14	0		0	0	200	3	200	3
36	سجادیه	0	78	1	12	0		0	0	200	3	200	3
37	سنگ آتین	0	77	1	21	0		0	0	200	3	200	3
38	شیخ آباد	0	181	1	27	0		0	0	200	3	200	3
39	شیخ نو	0	249	1	47	0		0	0	200	3	200	3
40	نفل آباد	0	77	1	9	0		0	0	200	3	200	3
41	نیریز کو	0	274	1	87	0		0	0	200	3	200	3
42	نادر آباد	0	276	1	55	0		0	0	200	3	200	3
43	نغمه کینه	0	77	1	12	0		0	0	200	3	200	3
44	نغمه گل	0	178	1	127	0		0	0	200	3	200	3
45	نغمه نوروزیا جعفر	0	261	1	71	0		0	0	200	3	200	3
46	کاریز نو	0	27	1	85	0		0	0	200	3	200	3
47	کلاته اله رسان	0	73	1	9	0		0	0	200	3	200	3
48	کلاته باقی خان	0	77	1	12	0		0	0	200	3	200	3
49	کوشک	0	170	1	23	0		0	0	200	3	200	3
50	گر بند	0	181	1	20	0		0	0	200	3	200	3
51	گری	0	178	1	44	0		0	0	200	3	200	3
52	محمد آباد	0	77	1	12	0		0	0	200	3	200	3
53	معین چشمه گل	0	161	1	26	0		0	0	200	3	200	3
54	مطمان	0	27	1	12	0		0	0	200	3	200	3
55	مهد آباد	0	27	1	119	0		0	0	200	3	200	3
56	میان سرا	0	278	1	88	0		0	0	200	3	200	3
57	نابغه علیا	0	77	1	1	0		0	0	200	3	200	3
58	نابنگران	0	27	1	2	0		0	0	200	3	200	3
59	نونه	0	269	1	27	0		0	0	200	3	200	3
60	نیک بی	0	108	1	20	0		0	0	200	3	200	3
61	پاوش	0	270	1	176	0		0	0	200	3	200	3
62	پرسی آباد	0	261	1	78	0		0	0	200	3	200	3
63	پلک	0	27	1	28	0		0	0	200	3	200	3

صورت	نام آبادی در ده	تعداد بناهاست نسبت به هر دره در دهی																																			گروه محصولات عمده دهی										انواع محصولات عمده دائمی در دره در دهی																																																																																																																																																																																																																																																																																																																																																																																																																																																																																																																																																																																																																																																																																																																																																																																																																																																																																																																																																																																																																																																																																																																																																																																																																																																																																																																																																																																																																																																																								
		1	2	3	4	5	6	7	8	9	10	11	12	13	14	15	16	17	18	19	20	21	22	23	24	25	26	27	28	29	30	31	32	33	34	35	36	37	38	39	40	41	42	43	44	45	46	47	48	49	50	51	52	53	54	55	56	57	58	59	60	61	62	63	64	65	66	67	68	69	70	71	72	73	74	75	76	77	78	79	80	81	82	83	84	85	86	87	88	89	90	91	92	93	94	95	96	97	98	99	100	101	102	103	104	105	106	107	108	109	110	111	112	113	114	115	116	117	118	119	120	121	122	123	124	125	126	127	128	129	130	131	132	133	134	135	136	137	138	139	140	141	142	143	144	145	146	147	148	149	150	151	152	153	154	155	156	157	158	159	160	161	162	163	164	165	166	167	168	169	170	171	172	173	174	175	176	177	178	179	180	181	182	183	184	185	186	187	188	189	190	191	192	193	194	195	196	197	198	199	200	201	202	203	204	205	206	207	208	209	210	211	212	213	214	215	216	217	218	219	220	221	222	223	224	225	226	227	228	229	230	231	232	233	234	235	236	237	238	239	240	241	242	243	244	245	246	247	248	249	250	251	252	253	254	255	256	257	258	259	260	261	262	263	264	265	266	267	268	269	270	271	272	273	274	275	276	277	278	279	280	281	282	283	284	285	286	287	288	289	290	291	292	293	294	295	296	297	298	299	300	301	302	303	304	305	306	307	308	309	310	311	312	313	314	315	316	317	318	319	320	321	322	323	324	325	326	327	328	329	330	331	332	333	334	335	336	337	338	339	340	341	342	343	344	345	346	347	348	349	350	351	352	353	354	355	356	357	358	359	360	361	362	363	364	365	366	367	368	369	370	371	372	373	374	375	376	377	378	379	380	381	382	383	384	385	386	387	388	389	390	391	392	393	394	395	396	397	398	399	400	401	402	403	404	405	406	407	408	409	410	411	412	413	414	415	416	417	418	419	420	421	422	423	424	425	426	427	428	429	430	431	432	433	434	435	436	437	438	439	440	441	442	443	444	445	446	447	448	449	450	451	452	453	454	455	456	457	458	459	460	461	462	463	464	465	466	467	468	469	470	471	472	473	474	475	476	477	478	479	480	481	482	483	484	485	486	487	488	489	490	491	492	493	494	495	496	497	498	499	500	501	502	503	504	505	506	507	508	509	510	511	512	513	514	515	516	517	518	519	520	521	522	523	524	525	526	527	528	529	530	531	532	533	534	535	536	537	538	539	540	541	542	543	544	545	546	547	548	549	550	551	552	553	554	555	556	557	558	559	560	561	562	563	564	565	566	567	568	569	570	571	572	573	574	575	576	577	578	579	580	581	582	583	584	585	586	587	588	589	590	591	592	593	594	595	596	597	598	599	600	601	602	603	604	605	606	607	608	609	610	611	612	613	614	615	616	617	618	619	620	621	622	623	624	625	626	627	628	629	630	631	632	633	634	635	636	637	638	639	640	641	642	643	644	645	646	647	648	649	650	651	652	653	654	655	656	657	658	659	660	661	662	663	664	665	666	667	668	669	670	671	672	673	674	675	676	677	678	679	680	681	682	683	684	685	686	687	688	689	690	691	692	693	694	695	696	697	698	699	700	701	702	703	704	705	706	707	708	709	710	711	712	713	714	715	716	717	718	719	720	721	722	723	724	725	726	727	728	729	730	731	732	733	734	735	736	737	738	739	740	741	742	743	744	745	746	747	748	749	750	751	752	753	754	755	756	757	758	759	760	761	762	763	764	765	766	767	768	769	770	771	772	773	774	775	776	777	778	779	780	781	782	783	784	785	786	787	788	789	790	791	792	793	794	795	796	797	798	799	800	801	802	803	804	805	806	807	808	809	810	811	812	813	814	815	816	817	818	819	820	821	822	823	824	825	826	827	828	829	830	831	832	833	834	835	836	837	838	839	840	841	842	843	844	845	846	847	848	849	850	851	852	853	854	855	856	857	858	859	860	861	862	863	864	865	866	867	868	869	870	871	872	873	874	875	876	877	878	879	880	881	882	883	884	885	886	887	888	889	890	891	892	893	894	895	896	897	898	899	900	901	902	903	904	905	906	907	908	909	910	911	912	913	914	915	916	917	918	919	920	921	922	923	924	925	926	927	928	929	930	931	932	933	934	935	936	937	938	939	940	941	942	943	944	945	946	947	948	949	950	951	952	953	954	955	956	957	958	959	960	961	962	963	964	965	966	967	968	969	970	971	972	973	974	975	976	977	978	979	980	981	982	983	984	985	986	987	988	989	990	991	992	993	994	995	996	997	998	999	1000	1001	1002	1003	1004	1005	1006	1007	1008	1009	1010	1011	1012	1013	1014	1015	1016	1017	1018	1019	1020	1021	1022	1023	1024	1025	1026	1027	1028	1029	1030	1031	1032	1033	1034	1035	1036	1037	1038	1039	1040	1041	1042	1043	1044	1045	1046	1047	1048	1049	1050	1051	1052	1053	1054	1055	1056	1057	1058	1059	1060	1061	1062	1063	1064	1065	1066	1067	1068	1069	1070	1071	1072	1073	1074	1075	1076	1077	1078	1079	1080	1081	1082	1083	1084	1085	1086	1087	1088	1089	1090	1091	1092	1093	1094	1095	1096	1097	1098	1099	1100	1101	1102	1103	1104	1105	1106	1107	1108	1109	1110	1111	1112	1113	1114	1115	1116	1117	1118	1119	1120	1121	1122	1123	1124	1125	1126	1127	1128	1129	1130	1131	1132	1133	1134	1135	1136	1137	1138	1139	1140	1141	1142	1143	1144	1145	1146	1147	1148	1149	1150	1151	1152	1153	1154	1155	1156	1157	1158	1159	1160	1161	1162	1163	1164	1165	1166	1167	1168	1169	1170	1171	1172	1173	1174	1175	1176	1177	1178	1179	1180	1181	1182	1183	1184	1185	1186	1187	1188	1189	1190	1191	1192	1193	1194	1195	1196	1197	1198	1199	1200	1201	1202	1203	1204	1205	1206	1207	1208	1209	1210	1211	1212	1213	1214	1215	1216	1217	1218	1219	1220	1221	1222	1223	1224	1225	1226	1227	1228	1229	1230	1231	1232	1233	1234	1235	1236	1237	1238	1239	1240	1241	1242	1243	1244	1245	1246	1247	1248	1249	1250	1251	1252	1253	1254	1255	1256	1257	1258	1259	1260	1261	1262	1263	1264	1265	1266	1267	1268	1269	1270	1271	1272	1273	1274	1275	1276	1277	1278	1279	1280	1281	1282	1283	1284	1285	1286	1287	1288	1289	1290	1291	1292	1293	1294	1295	1296	1297	1298	1299	1300	1301	1302	1303	1304	1305	1306	1307	1308	1309	1310	1311	1312	1313	1314	1315	1316	1317	1318	1319	1320	1321	1322	1323	1324	1325	1326	1327	1328	1329	1330	1331	1332	1333	1334	1335	1336	1337	1338	1339	1340	1341	1342	1343	1344	1345	1346	1347	1348	1349	1350	1351	1352	1353	1354	1355	1356	1357	1358	1359	1360	1361	1362	1363	1364	1365	1366	1367	1368	1369	1370	1371	1372	1373	1374	1375	1376	1377	1378	1379	1380	1381	1382	1383	1384	1385	1386	1387	1388	1389	1390	1391	1392	1393	1394	1395	1396	1397	1398	1399	1400	1401	1402	1403	1404	1405	1406	1407	1408	1409	1410	1411	1412	1413	1414	1415	1416	1417	1418	1419	1420	1421	1422	1423	1424	1425	1426	1427	1428	1429	1430	1431	1432	1433	1434	1435	1436	1437	1438	1439	1440	1441	1442	1443	1444	1445	1446	1447	1448	1449	1450	1451	1452	1453	1454	1455	1456	1457	1458	1459	1460	1461	1462

نام روستا	تعداد بناهای تسهیلات روستایی																				گزارش مصوبات محلی										انواع مصوبات محلی در دست مزارع									
	1	2	3	4	5	6	7	8	9	10	11	12	13	14	15	16	17	18	19	20	21	22	23	24	25	26	27	28	29	30	31	32	33	34	35	36	37	38	39	40
Moradabad																																								
Macdanabad																																								
Musa																																								
Noorabad																																								
Najfeh Khosh																																								
Nobahar-e-Cholaman																																								
Nobahar-e-Kordyan																																								
Baft Sul																																								
Nematabad																																								
PĀN JĀN BEHĒSTĀN 03																																								
Evinabad																																								
Amadabad																																								
Famali Khan																																								
Akharabad																																								
Allahabad																																								
Amirabad																																								
Jon'ehabad																																								
Jahabad																																								
Chah Sorkh																																								
Chah Shur																																								
Chah-e-Amiq-e-Bahrani																																								
Chehneh-ye-Amir Panj																																								
Chehneh-ye-Namak																																								
Chahr Man Mir-e-Mohammad																																								
Baji Akhund																																								
Hojjatabad																																								
Hojjatabad																																								
Hasanabad																																								
Hasanabad-e-Norward																																								
Hoseynabad																																								
Hoseynabad-e-Malak																																								
Hayam																																								
Khatababad																																								
Kiak Rudak																																								
Chinon Malak																																								
Khargush																																								
Khalil																																								
Darabad																																								
Dowlatabad																																								
Robat																																								
Rasulabad																																								
Ruzi																																								
Soltanabad																																								
Sani'abad-e-Arab																																								
Sani'abad-e-Haji Amin																																								
Shahrari																																								
Shurub-e-Olya																																								
Shahdabad																																								
Shahrestank																																								
Shah Duz																																								
Seydabad																																								
Alabad																																								
Ali Vaght																																								
Pakhrabad																																								
Qasababad																																								
Qezel Besar																																								
Qasab-ye-Hasanabad																																								
Qal'eh																																								
Qal'eh Hamam																																								
Qal'eh Khaki-ye-Mardar																																								
Qal'eh Sorkh																																								
Qandak																																								
Karis Gondeh																																								
Karis Namir																																								

TORBAT-E-JAM SHAHRESTAN

Existing Establishments and Facilities

Other major permanent crops (Code)

Principal Permanent Crops

کد رهبر	نام روستا	کد پستی	کد منطقه	کد استان	انواع محصولات عمده در دسترس										ساختار زمین و آب و هوا										تعداد دام										منابع تامین آب و برق										امکانات رفاهی و اجتماعی										راه‌های مواصلاتی										نوع مکان و جمعیت										نام روستا																								
					1	2	3	4	5	6	7	8	9	10	11	12	13	14	15	16	17	18	19	20	21	22	23	24	25	26	27	28	29	30	31	32	33	34	35	36	37	38	39	40	41	42	43	44	45	46	47	48	49	50	51	52	53	54	55	56	57	58	59	60	61	62	63	64	65	66	67	68	69	70		71	72	73	74	75	76	77	78	79	80	81	82	83	84	85	86	87	88	89	90				
1	2	3	4	5	6	7	8	9	10	11	12	13	14	15	16	17	18	19	20	21	22	23	24	25	26	27	28	29	30	31	32	33	34	35	36	37	38	39	40	41	42	43	44	45	46	47	48	49	50	51	52	53	54	55	56	57	58	59	60	61	62	63	64	65	66	67	68	69	70	71	72	73	74	75	76	77	78	79	80	81	82	83	84	85	86	87	88	89	90	91	92	93	94	95	96	97	98	99	100

Table with columns for Village Code, Name of Village, and various socio-economic indicators. The table is organized into sections for Principal annual crops, Land Utilization (in Hectare), No. of Livestocks, Principal sources of water, Availability of Social Institutions and Facilities, Principal Road, Terrain, and Type of Place and Population. The table contains data for 52 villages in the region.

نوع تسهیلات	نام آبادی	تعداد ناسات و تسهیلات موجود در آبادی																			نوع و تعداد تسهیلات موجود در آبادی												نوع تسهیلات موجود در آبادی و تعداد آن																		
		1	2	3	4	5	6	7	8	9	10	11	12	13	14	15	16	17	18	19	20	21	22	23	24	25	26	27	28	29	30	31	32	33	34	35	36	37	38	39	40	41	42	43	44	45	46	47	48	49	50
JANNA'ABAD DISTRICT 05																																																			
Berahim Bay																																																			
Abu Torab																																																			
Ostāy-e-Soflā																																																			
Ostāy-e-Olyā																																																			
Bozjak-e-Shaykh																																																			
Baqi Khān																																																			
Padah-ye-Husā Khān																																																			
Pol Khashti																																																			
Polah																																																			
Tut-e-Sayyad Mohammad																																																			
Tut-e-Safar																																																			
Tut-e-Lahgān																																																			
Janna'ābād																																																			
Cheshmeh Anjir																																																			
Hasanābād																																																			
Khatāi																																																			
Dulī Bahul																																																			
Dulī Jalāl																																																			
Ziri																																																			
Sabzevār																																																			
Sardābād																																																			
Siyāh Khaleh																																																			
Shahveh-ye-Soflā																																																			
Shahveh-ye-Olyā																																																			
Shir Palang																																																			
Fāzel																																																			
Kārizak-e-Kohandel																																																			
Kāriz Kow																																																			
Kāriz Va'qub Khān																																																			
Kālāteh																																																			
Kālāteh-ye-Khān																																																			
Kālāteh-ye-Dasht																																																			
Kālāteh-ye-Dimū																																																			
Kālāteh-ye-Sharīf																																																			
Kālāteh-ye-Samad																																																			
Kālāteh-ye-Alli Khān																																																			
Kālācheh-ye-Arābā																																																			
Kālācheh-ye-Nollā Qorbān																																																			
Kamercheh																																																			
Kondoh Sukhteh																																																			
Garmāi																																																			
Golār																																																			
Mirjāveh																																																			
Narehād																																																			
Nevācābād																																																			
Bāckāteh (Cheshmeh Qabrestān)																																																			
SKLEHĀB DISTRICT 06																																																			
Emāllābād																																																			
Āqāyeh-e-Olyā																																																			
Fārlābād																																																			
Remarks																																																			

TORBAT-E-JAM SHAHRESTAN

Existing Establishments and Facilities

Principal Permanent Crops

Main data table with columns for village name, population, and various socio-economic indicators. Includes sub-sections for principal annual crops, land utilization, and principal sources of water.

Header table for the main data table, listing village names and their corresponding codes.

Name of Village in Feet

ردیف	نام روستای ثبت شده	تعداد کسب‌وکارهای موجود در روستا																				انواع محصولات عمده دامی و درختی روستا																																																																																																																																																																																																																																																																																																																																																																																																																																																																																																																																																																																																																																																																																																																																																																																																																																																																																																																																																																																																																																																																																																																																																																																																																																																																																																																																																																																																																																																																																																																			
		1	2	3	4	5	6	7	8	9	10	11	12	13	14	15	16	17	18	19	20	21	22	23	24	25	26	27	28	29	30	31	32	33	34	35	36	37	38	39	40	41	42	43	44	45	46	47	48	49	50	51	52	53	54	55	56	57	58	59	60	61	62	63	64	65	66	67	68	69	70	71	72	73	74	75	76	77	78	79	80	81	82	83	84	85	86	87	88	89	90	91	92	93	94	95	96	97	98	99	100	101	102	103	104	105	106	107	108	109	110	111	112	113	114	115	116	117	118	119	120	121	122	123	124	125	126	127	128	129	130	131	132	133	134	135	136	137	138	139	140	141	142	143	144	145	146	147	148	149	150	151	152	153	154	155	156	157	158	159	160	161	162	163	164	165	166	167	168	169	170	171	172	173	174	175	176	177	178	179	180	181	182	183	184	185	186	187	188	189	190	191	192	193	194	195	196	197	198	199	200	201	202	203	204	205	206	207	208	209	210	211	212	213	214	215	216	217	218	219	220	221	222	223	224	225	226	227	228	229	230	231	232	233	234	235	236	237	238	239	240	241	242	243	244	245	246	247	248	249	250	251	252	253	254	255	256	257	258	259	260	261	262	263	264	265	266	267	268	269	270	271	272	273	274	275	276	277	278	279	280	281	282	283	284	285	286	287	288	289	290	291	292	293	294	295	296	297	298	299	300	301	302	303	304	305	306	307	308	309	310	311	312	313	314	315	316	317	318	319	320	321	322	323	324	325	326	327	328	329	330	331	332	333	334	335	336	337	338	339	340	341	342	343	344	345	346	347	348	349	350	351	352	353	354	355	356	357	358	359	360	361	362	363	364	365	366	367	368	369	370	371	372	373	374	375	376	377	378	379	380	381	382	383	384	385	386	387	388	389	390	391	392	393	394	395	396	397	398	399	400	401	402	403	404	405	406	407	408	409	410	411	412	413	414	415	416	417	418	419	420	421	422	423	424	425	426	427	428	429	430	431	432	433	434	435	436	437	438	439	440	441	442	443	444	445	446	447	448	449	450	451	452	453	454	455	456	457	458	459	460	461	462	463	464	465	466	467	468	469	470	471	472	473	474	475	476	477	478	479	480	481	482	483	484	485	486	487	488	489	490	491	492	493	494	495	496	497	498	499	500	501	502	503	504	505	506	507	508	509	510	511	512	513	514	515	516	517	518	519	520	521	522	523	524	525	526	527	528	529	530	531	532	533	534	535	536	537	538	539	540	541	542	543	544	545	546	547	548	549	550	551	552	553	554	555	556	557	558	559	560	561	562	563	564	565	566	567	568	569	570	571	572	573	574	575	576	577	578	579	580	581	582	583	584	585	586	587	588	589	590	591	592	593	594	595	596	597	598	599	600	601	602	603	604	605	606	607	608	609	610	611	612	613	614	615	616	617	618	619	620	621	622	623	624	625	626	627	628	629	630	631	632	633	634	635	636	637	638	639	640	641	642	643	644	645	646	647	648	649	650	651	652	653	654	655	656	657	658	659	660	661	662	663	664	665	666	667	668	669	670	671	672	673	674	675	676	677	678	679	680	681	682	683	684	685	686	687	688	689	690	691	692	693	694	695	696	697	698	699	700	701	702	703	704	705	706	707	708	709	710	711	712	713	714	715	716	717	718	719	720	721	722	723	724	725	726	727	728	729	730	731	732	733	734	735	736	737	738	739	740	741	742	743	744	745	746	747	748	749	750	751	752	753	754	755	756	757	758	759	760	761	762	763	764	765	766	767	768	769	770	771	772	773	774	775	776	777	778	779	780	781	782	783	784	785	786	787	788	789	790	791	792	793	794	795	796	797	798	799	800	801	802	803	804	805	806	807	808	809	810	811	812	813	814	815	816	817	818	819	820	821	822	823	824	825	826	827	828	829	830	831	832	833	834	835	836	837	838	839	840	841	842	843	844	845	846	847	848	849	850	851	852	853	854	855	856	857	858	859	860	861	862	863	864	865	866	867	868	869	870	871	872	873	874	875	876	877	878	879	880	881	882	883	884	885	886	887	888	889	890	891	892	893	894	895	896	897	898	899	900	901	902	903	904	905	906	907	908	909	910	911	912	913	914	915	916	917	918	919	920	921	922	923	924	925	926	927	928	929	930	931	932	933	934	935	936	937	938	939	940	941	942	943	944	945	946	947	948	949	950	951	952	953	954	955	956	957	958	959	960	961	962	963	964	965	966	967	968	969	970	971	972	973	974	975	976	977	978	979	980	981	982	983	984	985	986	987	988	989	990	991	992	993	994	995	996	997	998	999	1000	1001	1002	1003	1004	1005	1006	1007	1008	1009	1010	1011	1012	1013	1014	1015	1016	1017	1018	1019	1020	1021	1022	1023	1024	1025	1026	1027	1028	1029	1030	1031	1032	1033	1034	1035	1036	1037	1038	1039	1040	1041	1042	1043	1044	1045	1046	1047	1048	1049	1050	1051	1052	1053	1054	1055	1056	1057	1058	1059	1060	1061	1062	1063	1064	1065	1066	1067	1068	1069	1070	1071	1072	1073	1074	1075	1076	1077	1078	1079	1080	1081	1082	1083	1084	1085	1086	1087	1088	1089	1090	1091	1092	1093	1094	1095	1096	1097	1098	1099	1100	1101	1102	1103	1104	1105	1106	1107	1108	1109	1110	1111	1112	1113	1114	1115	1116	1117	1118	1119	1120	1121	1122	1123	1124	1125	1126	1127	1128	1129	1130	1131	1132	1133	1134	1135	1136	1137	1138	1139	1140	1141	1142	1143	1144	1145	1146	1147	1148	1149	1150	1151	1152	1153	1154	1155	1156	1157	1158	1159	1160	1161	1162	1163	1164	1165	1166	1167	1168	1169	1170	1171	1172	1173	1174	1175	1176	1177	1178	1179	1180	1181	1182	1183	1184	1185	1186	1187	1188	1189	1190	1191	1192	1193	1194	1195	1196	1197	1198	1199	1200	1201	1202	1203	1204	1205	1206	1207	1208	1209	1210	1211	1212	1213	1214	1215	1216	1217	1218	1219	1220	1221	1222	1223	1224	1225	1226	1227	1228	1229	1230	1231	1232	1233	1234	1235	1236	1237	1238	1239	1240	1241	1242	1243	1244	1245	1246	1247	1248	1249	1250	1251	1252	1253	1254	1255	1256	1257	1258	1259	1260	1261	1262	1263	1264	1265	1266	1267	1268	1269	1270	1271	1272	1273	1274	1275	1276	1277	1278	1279	1280	1281	1282	1283	1284	1285	1286	1287	1288	1289	1290	1291	1292	1293	1294	1295	1296	1297	1298	1299	1300	1301	1302	1303	1304	1305	1306	1307	1308	1309	1310	1311	1312	1313	1314	1315	1316	1317	1318	1319	1320	1321	1322	1323	1324	1325	1326	1327	1328	1329	1330	1331	1332	1333	1334	1335	1336	1337	1338	1339	1340	1341	1342	1343	1344	1345	1346	1347	1348	1349	1350	1351	1352	1353	1354	1355	1356	1357	1358	1359	1360	1361	1362	1363	1364	1365	1366	1367	1368	1369	1370	1371	1372	1373	1374	1375	1376	1377	1378	1379	1380	1381	1382	1383	1384	1385	1386	1387	1388	1389	1390	1391	1392	1393	1394	1395	1396	1397	1398	1399	1400	1401	1402	1403	1404	1405	1406	1407	1408	1409	1410	1411	1412	1413	1414	1415	1416	1417	1418	1419	1420	1421	1422	1423	1424	1425	1426	1427	1428	1429	1430	1431	1432	1433	1434	1435	1436	1437	1438	1439	1440	1441	1442	1443	1444	1445	1446	1447	1448	1449	1450	1451	1452	1453	1454	1455	1456	1457	1458	1459	1460	1461	1462	1463	1464	1465	1466	1467	1468	1469	1470	1471	1472	1473	1474	1475	1476	1477	1478	1479	1480

کد محل		نام روستا		نام دهستان		نام شهرستان		نام استان	
4th	3rd	2nd	1st	10	9	8	7	6	5
Other major annual crops (Code)	AT&B/A	Matericon	Locom	Sugar-cane	Pea	Wheat	Rice	Barley	Maize
Principal annual crops	10	9	8	7	6	5	4	3	2
Land Utilization (in Hecter)	57	56	55	54	53	52	51	50	49
No. of Livestocks	41	40	39	38	37	36	35	34	33
Principal sources of water	21	20	19	18	17	16	15	14	13
Availability of Social Institutions and Facilities	16	15	14	13	12	11	10	9	8
Principal Road	1	2	3	4	5	6	7	8	9
Terrain	1	2	3	4	5	6	7	8	9
Type of Place and Population	1	2	3	4	5	6	7	8	9
Name of Village in Parsi									

نام آبادی		جمعیت این آبادی		رأد و راه		زمین حاصلخیز		تعداد دام		منابع آب		تسهیلات اجتماعی		تسهیلات اجتماعی		تسهیلات اجتماعی	
ردیف	نام آبادی	جمعیت	جمعیت	تسهیلات	تسهیلات	تسهیلات	تسهیلات	تسهیلات	تسهیلات	تسهیلات	تسهیلات	تسهیلات	تسهیلات	تسهیلات	تسهیلات	تسهیلات	تسهیلات
۱	سنگان	۲۰	۱۲۲۲	۰	۰	۰	۰	۰	۰	۰	۰	۰	۰	۰	۰	۰	۰
۲	سیدک بالا	۲۱	۱۱	۰	۰	۰	۰	۰	۰	۰	۰	۰	۰	۰	۰	۰	۰
۳	سیدک پایین	۲۲	۱۷	۰	۰	۰	۰	۰	۰	۰	۰	۰	۰	۰	۰	۰	۰
۴	سیدک ثالث	۲۳	۸۷	۰	۰	۰	۰	۰	۰	۰	۰	۰	۰	۰	۰	۰	۰
۵	سید آباد	۲۴	۱۵	۰	۰	۰	۰	۰	۰	۰	۰	۰	۰	۰	۰	۰	۰
۶	سیرزار	۲۵	۸۰	۰	۰	۰	۰	۰	۰	۰	۰	۰	۰	۰	۰	۰	۰
۷	شوراب سفلی	۲۶	۲۰	۰	۰	۰	۰	۰	۰	۰	۰	۰	۰	۰	۰	۰	۰
۸	شوراب علیا	۲۷	۲۱۱	۰	۰	۰	۰	۰	۰	۰	۰	۰	۰	۰	۰	۰	۰
۹	علی آباد	۲۸	۳۳۵	۰	۰	۰	۰	۰	۰	۰	۰	۰	۰	۰	۰	۰	۰
۱۰	غرقاوه	۲۹	۹۹	۰	۰	۰	۰	۰	۰	۰	۰	۰	۰	۰	۰	۰	۰
۱۱	غزاق	۳۰	۱۷	۰	۰	۰	۰	۰	۰	۰	۰	۰	۰	۰	۰	۰	۰
۱۲	قلعه سرخ	۳۱	۵۷۶	۰	۰	۰	۰	۰	۰	۰	۰	۰	۰	۰	۰	۰	۰
۱۳	قلعه شیر	۳۲	۸۷۰	۰	۰	۰	۰	۰	۰	۰	۰	۰	۰	۰	۰	۰	۰
۱۴	قیوم خانه محمود آباد	۳۳	۳	۰	۰	۰	۰	۰	۰	۰	۰	۰	۰	۰	۰	۰	۰
۱۵	کاربران ملا احمد	۳۴	۲۵۱	۰	۰	۰	۰	۰	۰	۰	۰	۰	۰	۰	۰	۰	۰
۱۶	کاریزنو	۳۵	۱۵۱	۰	۰	۰	۰	۰	۰	۰	۰	۰	۰	۰	۰	۰	۰
۱۷	کال جوگی	۳۶	۳	۰	۰	۰	۰	۰	۰	۰	۰	۰	۰	۰	۰	۰	۰
۱۸	کلانک اسد بیگ	۳۷	۱۴	۰	۰	۰	۰	۰	۰	۰	۰	۰	۰	۰	۰	۰	۰
۱۹	کلانک آقا محمد	۳۸	۳۰	۰	۰	۰	۰	۰	۰	۰	۰	۰	۰	۰	۰	۰	۰
۲۰	کلانک ساید	۳۹	۳۰	۰	۰	۰	۰	۰	۰	۰	۰	۰	۰	۰	۰	۰	۰
۲۱	کلانک صوفی	۴۰	۱۷۷	۰	۰	۰	۰	۰	۰	۰	۰	۰	۰	۰	۰	۰	۰
۲۲	کلانک ناصر	۴۱	۷	۰	۰	۰	۰	۰	۰	۰	۰	۰	۰	۰	۰	۰	۰
۲۳	کلانک میرزا	۴۲	۵۵	۰	۰	۰	۰	۰	۰	۰	۰	۰	۰	۰	۰	۰	۰
۲۴	کلانک موهی	۴۳	۲۷۷	۰	۰	۰	۰	۰	۰	۰	۰	۰	۰	۰	۰	۰	۰
۲۵	کنده خالو	۴۴	۳۰	۰	۰	۰	۰	۰	۰	۰	۰	۰	۰	۰	۰	۰	۰
۲۶	کی کی	۴۵	۸۰	۰	۰	۰	۰	۰	۰	۰	۰	۰	۰	۰	۰	۰	۰
۲۷	کی روزه	۴۶	۱۷	۰	۰	۰	۰	۰	۰	۰	۰	۰	۰	۰	۰	۰	۰
۲۸	کندر	۴۷	۵۵۹	۰	۰	۰	۰	۰	۰	۰	۰	۰	۰	۰	۰	۰	۰
۲۹	کولچه	۴۸	۳	۰	۰	۰	۰	۰	۰	۰	۰	۰	۰	۰	۰	۰	۰
۳۰	لازهی	۴۹	۱۳	۰	۰	۰	۰	۰	۰	۰	۰	۰	۰	۰	۰	۰	۰
۳۱	ماهورک	۵۰	۲	۰	۰	۰	۰	۰	۰	۰	۰	۰	۰	۰	۰	۰	۰
۳۲	محمود آباد سفلی	۵۱	۱۸۱۹	۰	۰	۰	۰	۰	۰	۰	۰	۰	۰	۰	۰	۰	۰
۳۳	محمود آباد علیا	۵۲	۹۵۵	۰	۰	۰	۰	۰	۰	۰	۰	۰	۰	۰	۰	۰	۰
۳۴	مخالف کار	۵۳	۱۸	۰	۰	۰	۰	۰	۰	۰	۰	۰	۰	۰	۰	۰	۰
۳۵	مؤمن آباد	۵۴	۱۴۴	۰	۰	۰	۰	۰	۰	۰	۰	۰	۰	۰	۰	۰	۰
۳۶	نصرت آباد	۵۵	۱۷۵۳	۰	۰	۰	۰	۰	۰	۰	۰	۰	۰	۰	۰	۰	۰
۳۷	نواب	۵۶	۱۷	۰	۰	۰	۰	۰	۰	۰	۰	۰	۰	۰	۰	۰	۰
۳۸	نهدر	۵۷	۷۰	۰	۰	۰	۰	۰	۰	۰	۰	۰	۰	۰	۰	۰	۰
۳۹	ایله	۵۸	۹۲۱	۰	۰	۰	۰	۰	۰	۰	۰	۰	۰	۰	۰	۰	۰
۴۰	استاد	۵۹	۱۳۵۰	۰	۰	۰	۰	۰	۰	۰	۰	۰	۰	۰	۰	۰	۰
۴۱	ایله	۶۰	۵۱	۰	۰	۰	۰	۰	۰	۰	۰	۰	۰	۰	۰	۰	۰
۴۲	انجیو	۶۱	۳	۰	۰	۰	۰	۰	۰	۰	۰	۰	۰	۰	۰	۰	۰
۴۳	انجیو علیا	۶۲	۴۲	۰	۰	۰	۰	۰	۰	۰	۰	۰	۰	۰	۰	۰	۰
۴۴	باز	۶۳	۷۷	۰	۰	۰	۰	۰	۰	۰	۰	۰	۰	۰	۰	۰	۰
۴۵	بالک	۶۴	۲۷	۰	۰	۰	۰	۰	۰	۰	۰	۰	۰	۰	۰	۰	۰
۴۶	بج	۶۵	۳۵	۰	۰	۰	۰	۰	۰	۰	۰	۰	۰	۰	۰	۰	۰
۴۷	بج کرزنه	۶۶	۷	۰	۰	۰	۰	۰	۰	۰	۰	۰	۰	۰	۰	۰	۰
۴۸	بوته گر	۶۷	۵۲	۰	۰	۰	۰	۰	۰	۰	۰	۰	۰	۰	۰	۰	۰
۴۹	بهرابول آباد	۶۸	۲۱۱	۰	۰	۰	۰	۰	۰	۰	۰	۰	۰	۰	۰	۰	۰
۵۰	بیدک	۶۹	۷۷	۰	۰	۰	۰	۰	۰	۰	۰	۰	۰	۰	۰	۰	۰
۵۱	بیسار	۷۰	۲۴۱	۰	۰	۰	۰	۰	۰	۰	۰	۰	۰	۰	۰	۰	۰
۵۲	بیشه	۷۱	۱۱۹۲	۰	۰	۰	۰	۰	۰	۰	۰	۰	۰	۰	۰	۰	۰
۵۳	نونه	۷۲	۲۱۷	۰	۰	۰	۰	۰	۰	۰	۰	۰	۰	۰	۰	۰	۰
۵۴	جوزقان	۷۳	۷۱۵	۰	۰	۰	۰	۰	۰	۰	۰	۰	۰	۰	۰	۰	۰
۵۵	چاه سبب صادق	۷۴	۲۸	۰	۰	۰	۰	۰	۰	۰	۰	۰	۰	۰	۰	۰	۰
۵۶	چاه محمد اسکندری	۷۵	۹	۰	۰	۰	۰	۰	۰	۰	۰	۰	۰	۰	۰	۰	۰
۵۷	چهار برسی	۷۶	۳۸۱	۰	۰	۰	۰	۰	۰	۰	۰	۰	۰	۰	۰	۰	۰
۵۸	حسینی	۷۷	۱۱۵	۰	۰	۰	۰	۰	۰	۰	۰	۰	۰	۰	۰	۰	۰
۵۹	حصار	۷۸	۴۲	۰	۰	۰	۰	۰	۰	۰	۰	۰	۰	۰	۰	۰	۰
۶۰	خواجه بک	۷۹	۳۸	۰	۰	۰	۰	۰	۰	۰	۰	۰	۰	۰	۰	۰	۰
۶۱	خور	۸۰	۳۲	۰	۰	۰	۰	۰	۰	۰	۰	۰	۰	۰	۰	۰	۰
۶۲	غلبان	۸۱	۲۱۴	۰	۰	۰	۰	۰	۰	۰	۰	۰	۰	۰	۰	۰	۰
۶۳	دامداران	۸۲	۱۲۱	۰	۰	۰	۰	۰	۰	۰	۰	۰	۰	۰	۰	۰	۰

نام روستا	کلاس کاربری	نوع کاربری	وضعیت موجود		وضعیت در آید		تعداد		مجموع	
			موجود	در آید	موجود	در آید	مجموع	مجموع		
Rajab Ali Zadeh.....										
Rahneh.....			1							
Riseh.....			1	1						
Sorkh Saru.....					2					
Sefid Dai.....					1					
Samangan.....			1							
Suran.....			1	1					10	
Shadi.....										
Shenayin.....										
Shahrub.....										
Sheyza.....			1							
Farazneh.....			1							
Qaderabad.....			1							
Qal'eh Noo-ye-Abgeh.....										
Katir.....					1					
Karchah.....										
Kalateh-ye-Mir Hoseyni.....										
Kuhabad.....					1					
Kahjeh.....					1					
Kuakik.....										
Mahhad Riseh.....			1		1					
Honarsh.....										
Saderi.....										

Remarks	Name of Village	Existing Establishments and Facilities		Other new permanent crops (Code)	
		1st	2nd	3rd	4th
	193	92	171	90	89
		186	185	184	183
		182	181	180	179
		178	177	176	175
		174	173	172	171
		170	169	168	167
		166	165	164	163
		162	161	160	159
		158	157	156	155
		153	152	151	150
		148	147	146	145
		144	143	142	141
		139	138	137	136
		135	134	133	132
		131	130	129	128
		127	126	125	124
		123	122	121	120
		118	117	116	115
		114	113	112	111
		110	109	108	107
		106	105	104	103
		102	101	100	99
		98	97	96	95
		94	93	92	91
		90	89	88	87
		86	85	84	83
		82	81	80	79
		78	77	76	75
		74	73	72	71
		70	69	68	67
		66	65	64	63
		62	61	60	59
		58	57	56	55
		53	52	51	50
		48	47	46	45
		44	43	42	41
		40	39	38	37
		36	35	34	33
		32	31	30	29
		28	27	26	25
		24	23	22	21
		20	19	18	17
		16	15	14	13
		12	11	10	9
		8	7	6	5
		4	3	2	1

TORBAT-5-JAM SHAHRESTAN

نقشه شهرستان تربت حیدریه به تفکیک بخش و دهستان

TORBAT-E-HEYDARIYEH SHAHRESTAN - BY RELATED BAKHSHS AND DEHESTANS.



Source: Iranian Statistical Centre
National Census of Population and Housing November 1966

سازمان مرکزی آمار و سرشماری ایران
سرشماری عمومی نفوس و مسکن بهمن ماه ۱۳۴۵

نقشه شماری

SYMBOLS

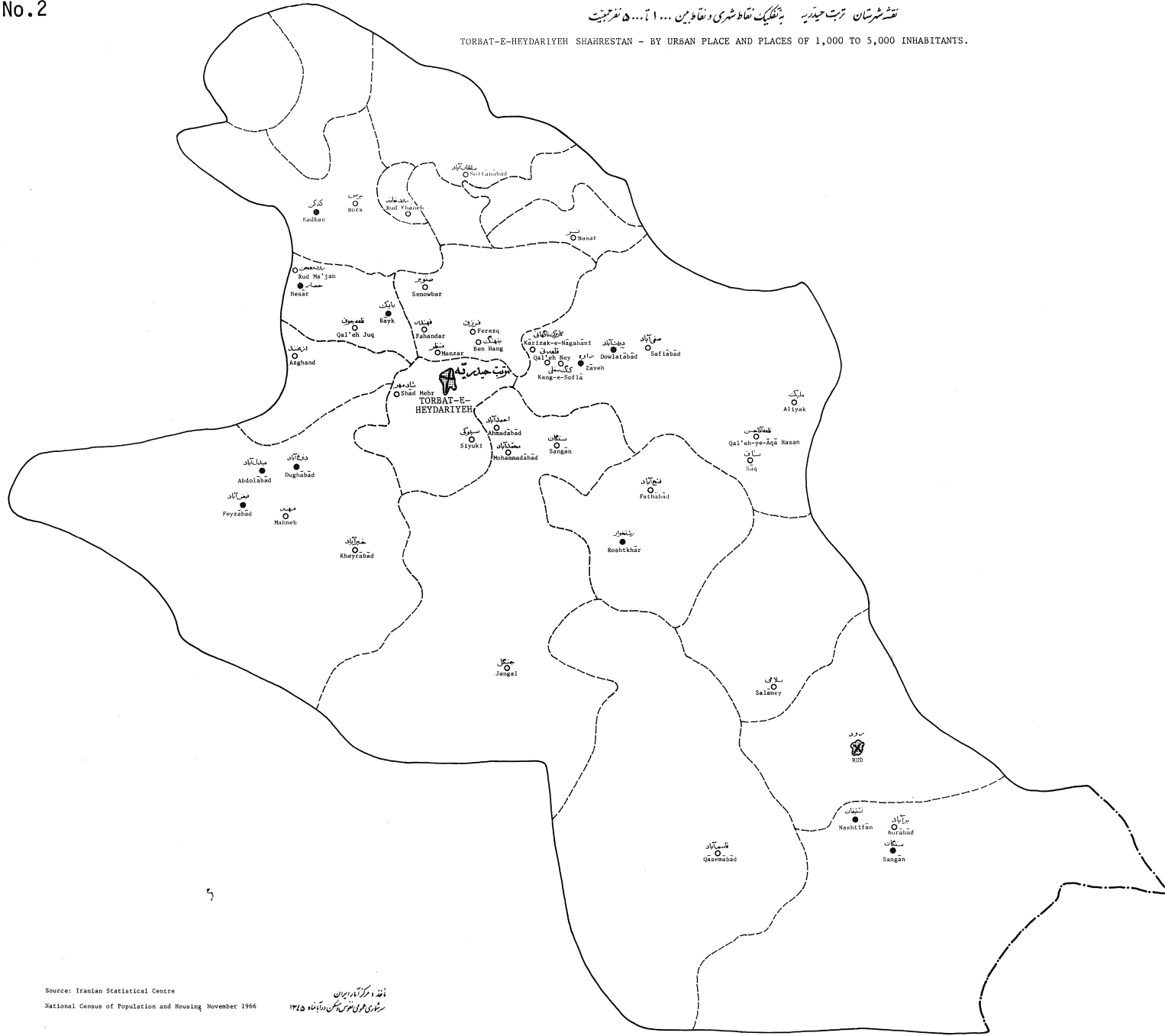
- INTERNATIONAL BOUNDARY
- SHAHRESTAN BOUNDARY
- BAKHSH BOUNDARY
- DEHESTAN BOUNDARY
- SHAHRESTAN CENTER
- BAKHSH CENTER

نقشه شماری

APPROXIMATE SCALE

کیلومتر ۴۰ ۳۰ ۲۰ ۱۰ ۰ ۱۰ ۲۰ ۳۰ ۴۰

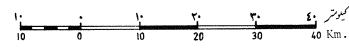
Km.



علامت
SYMBOLS

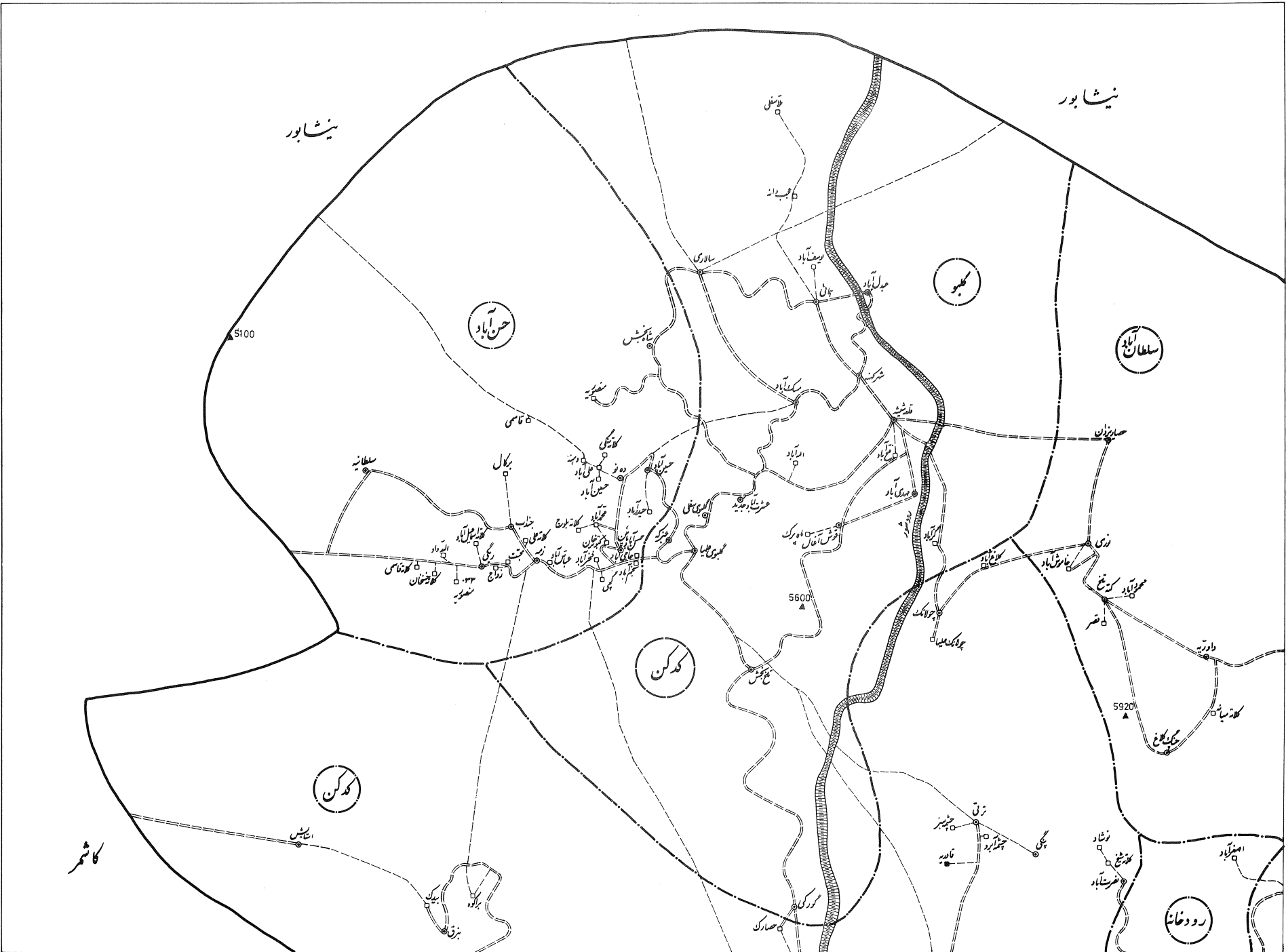
INTERNATIONAL BOUNDARY	— — — — —	مرز کشور
SHARRESTAN BOUNDARY	— — — — —	حدود شهرستان
DEHESTAN BOUNDARY	— — — — —	حدود دهستان
URBAN PLACE	○	مقاطعه شهری
URBAN PLACE LESS THAN 5000 INHABITANTS	●	مقاطعه شهری کمتر از ۵۰۰۰ نفر
PLACE OF 2000 TO 5000 INHABITANTS	●	مقاطع ۲۰۰۰ تا ۵۰۰۰ نفر
PLACE OF 1000 TO 2000 INHABITANTS	○	مقاطع ۱۰۰۰ تا ۲۰۰۰ نفر

نقشه تقریبی
APPROXIMATE SCALE



Source: Iranian Statistical Centre
National Census of Population and Housing November 1966

منبع: مرکز آمار ایران
سرشماری عمومی نفوس و مسکن آبان ماه ۱۳۴۵



نیشابور

نیشابور

حسن آباد

کشمیر

سلاطین آباد

کدکن

کاشغر

کاشغر

رودخانه

گورکی

نوشاد

امین آباد

چنگی

چتر بر

ترن

چتر بر

قادر

چتر بر

چتر بر

چتر بر

چتر بر

چتر بر

چتر بر

چتر بر

چتر بر

چتر بر

کلان سیاه

داوریه

چتر بر

چتر بر

چتر بر

چتر بر

چتر بر

چتر بر

چتر بر

چتر بر

چتر بر

چتر بر

چتر بر

چتر بر

چتر بر

چتر بر

محمد آباد

کاشغر

کاشغر

کاشغر

کاشغر

کاشغر

کاشغر

کاشغر

کاشغر

کاشغر

کاشغر

کاشغر

کاشغر

کاشغر

کاشغر

کاشغر

حصار بن

کاشغر

کاشغر

کاشغر

کاشغر

کاشغر

کاشغر

کاشغر

کاشغر

کاشغر

کاشغر

کاشغر

کاشغر

کاشغر

کاشغر

کاشغر

کاشغر

کاشغر

کاشغر

کاشغر

کاشغر

کاشغر

کاشغر

کاشغر

کاشغر

کاشغر

کاشغر

کاشغر

کاشغر

کاشغر

کاشغر

کاشغر

کاشغر

کاشغر

کاشغر

کاشغر

کاشغر

کاشغر

کاشغر

کاشغر

کاشغر

کاشغر

کاشغر

کاشغر

کاشغر

کاشغر

کاشغر

کاشغر

کاشغر

کاشغر

کاشغر

کاشغر

کاشغر

کاشغر

کاشغر

کاشغر

کاشغر

کاشغر

کاشغر

کاشغر

کاشغر

کاشغر

کاشغر

کاشغر

کاشغر

کاشغر

کاشغر

کاشغر

کاشغر

کاشغر

کاشغر

کاشغر

کاشغر

کاشغر

کاشغر

کاشغر

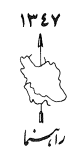
کاشغر

کاشغر

کاشغر

کاشغر

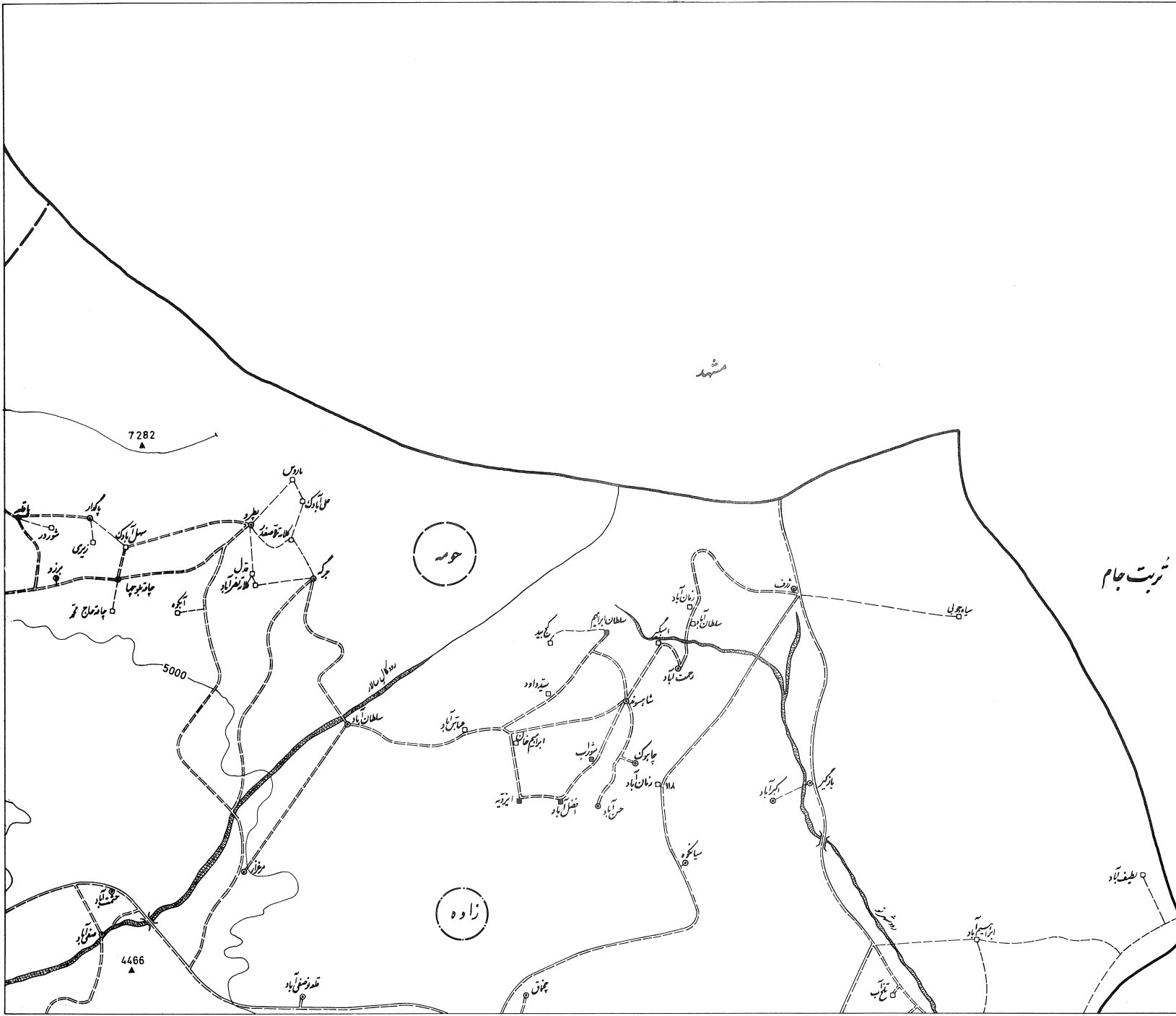
سازمان برنامه
مرکز آمار ایران
شهرستان تربت حیدریه
مقیاس: ۱:۱۰۰,۰۰۰

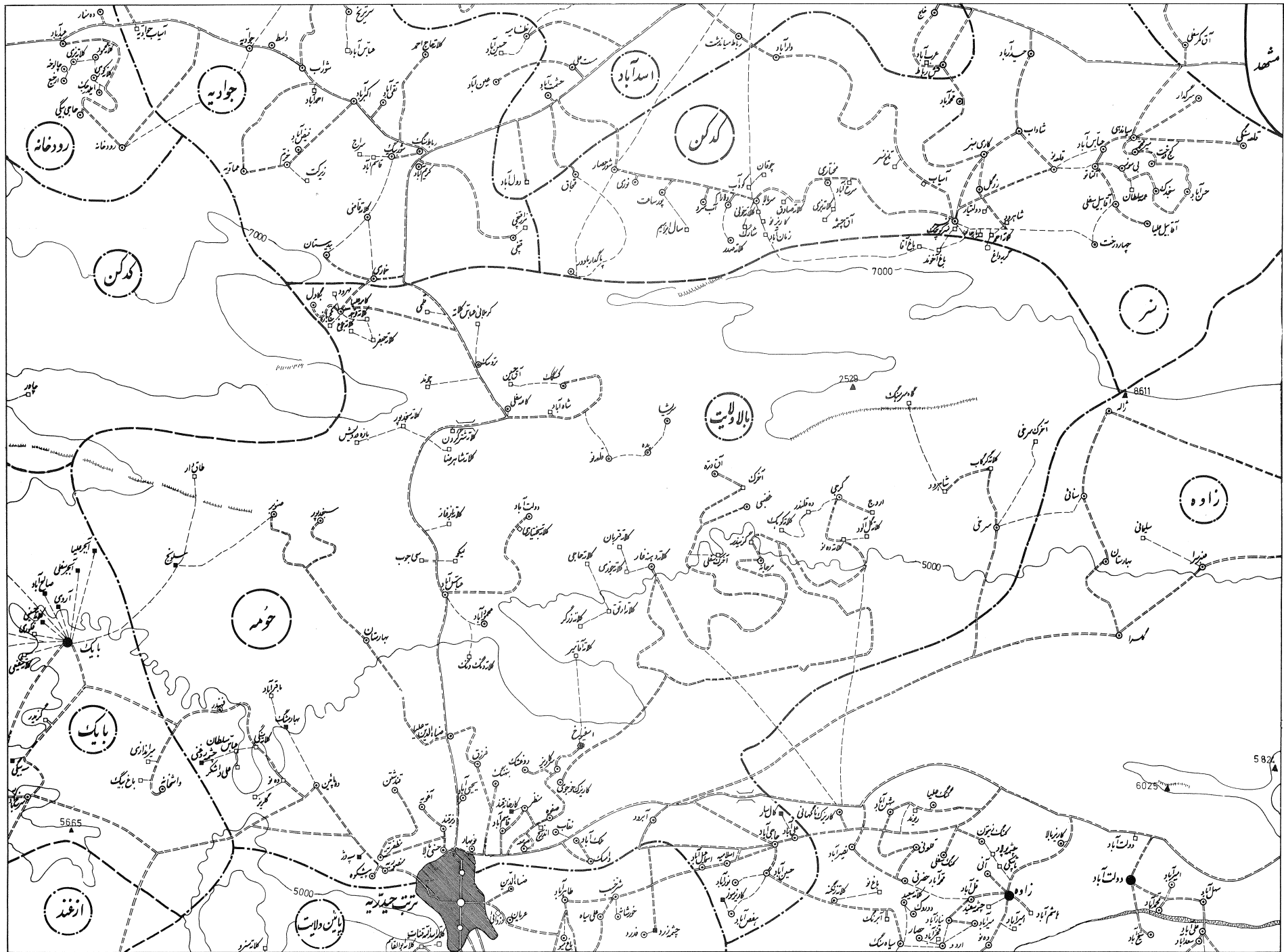


- شهر
- نقاط بین ۲۰۰۰ تا ۵۰۰۰ نفر
- آبادی
- مکان سکونی
- آبادی دهکده غیرسکونی
- زرکشور
- حدود شهرستان
- حدود بخش
- حدود دهستان
- راه آهن
- جاده آسفالت
- جاده شوسه
- جاده خاکی
- جاده مالرو
- تونل
- پل
- رودخانه
- نهر و آبریز
- مسیل
- باطلاق و مرداب
- شوره زار
- منطقه زمین
- قد ۵۰۰
- ۲۳۶۷
- قنات
- بردیگی و شب
- اماژاده
- باسکله و تراگذار مری
- قرودگاه
- چاه دستی
- معدن

این نقشه براساس آخرین سرشماری سال ۱۳۵۷ کشوری است
برای تکمیل کردن و به‌روزرسانی نام یک دهستان که آبادی دهکده‌نشین شده است
راهنمای اکتشاف نقشه

۲	۱		
۵	۴	۳	
۹	۸	۷	۶
۱۳	۱۲	۱۱	۱۰
		۱۶	۱۵
			۱۴
			۱۸
			۱۷





سازمان برنامه و
مرکز آمار ایران
شهرستان تبریز
مقیاس ۱:۱۰۰,۰۰۰

۱۳۴۷

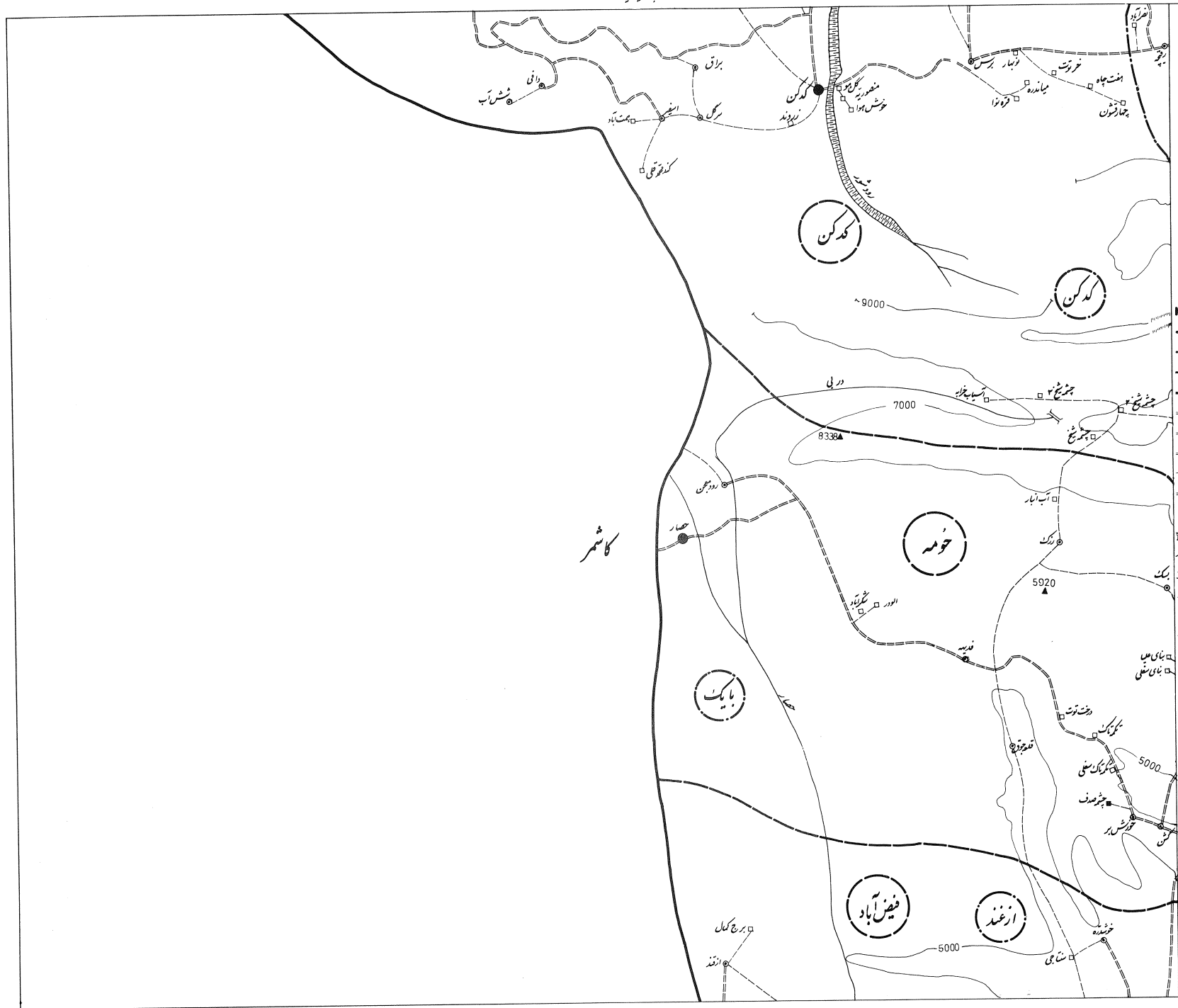


راهپستو

- شهر
- تقاریرین ۲۰۰۰ تا ۵۰۰۰ نفر
- آبادی
- مکان سکونی
- آبادی و مکان غیر سکونی
- مرکز
- حدود شهرستان
- حدود بخش
- حدود دهستان
- راه آهن
- جاده استانی
- جاده شوره
- جاده خاکی
- جاده مالرو
- قوس
- پل
- رودخانه
- نهر و آبریز
- مسیل
- باطلاق و مرداب
- شوره زار
- مغزی زمین
- قند
- قنات
- بیدگی و شب
- اماژده
- باسکاه نماژده
- خردگاه
- چاپوشین
- معدن

این نقشه بر اساس آخرین نقشه کشی کشیده شده است.
در بعضی موارد و در بعضی نقاط ممکن است تغییراتی در این نقشه مشاهده شود.
راههای اتصال نقشه:

۲	۱		
۵	۴	۳	
۹	۸	۷	۶
۱۳	۱۲	۱۱	۱۰
		۱۶	۱۵
		۱۸	۱۷



سازمان برنامه
مرکز آمار ایران
شهرستان تربت حیدریه
مقیاس: ۱:۱۰۰,۰۰۰

۱۳۴۷

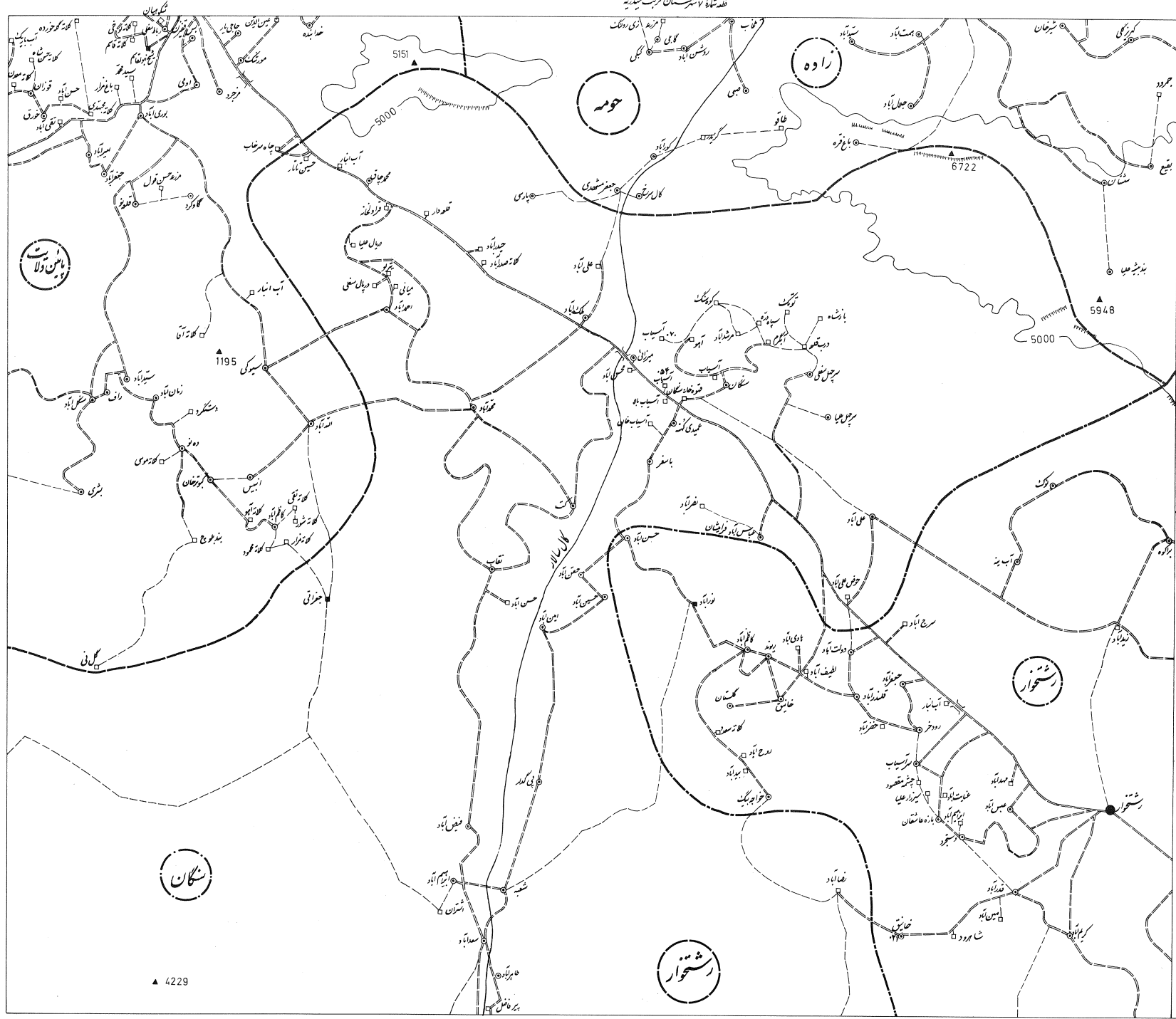


- شهر
تعداد بین ۲۰۰ تا ۵۰۰ نفر
آبادی
مکان سکونی
آبادی مکان غیر سکونی
مرکز
حدود شهرستان
حدود بخش
حدود دهستان
راه آسفالته
جاده آسفالت
جاده شتر
جاده خاکی
جاده مارو
تونل
پل
رودخانه
نهر و آبریز
مسکن
باطلاق و دریاچه
شورهزار
مختلج زمین
تقد
قنات
بردی و شب
اماژاده
پارک و تفریحگاه
قناتگاه
چاه شیشه
معدن

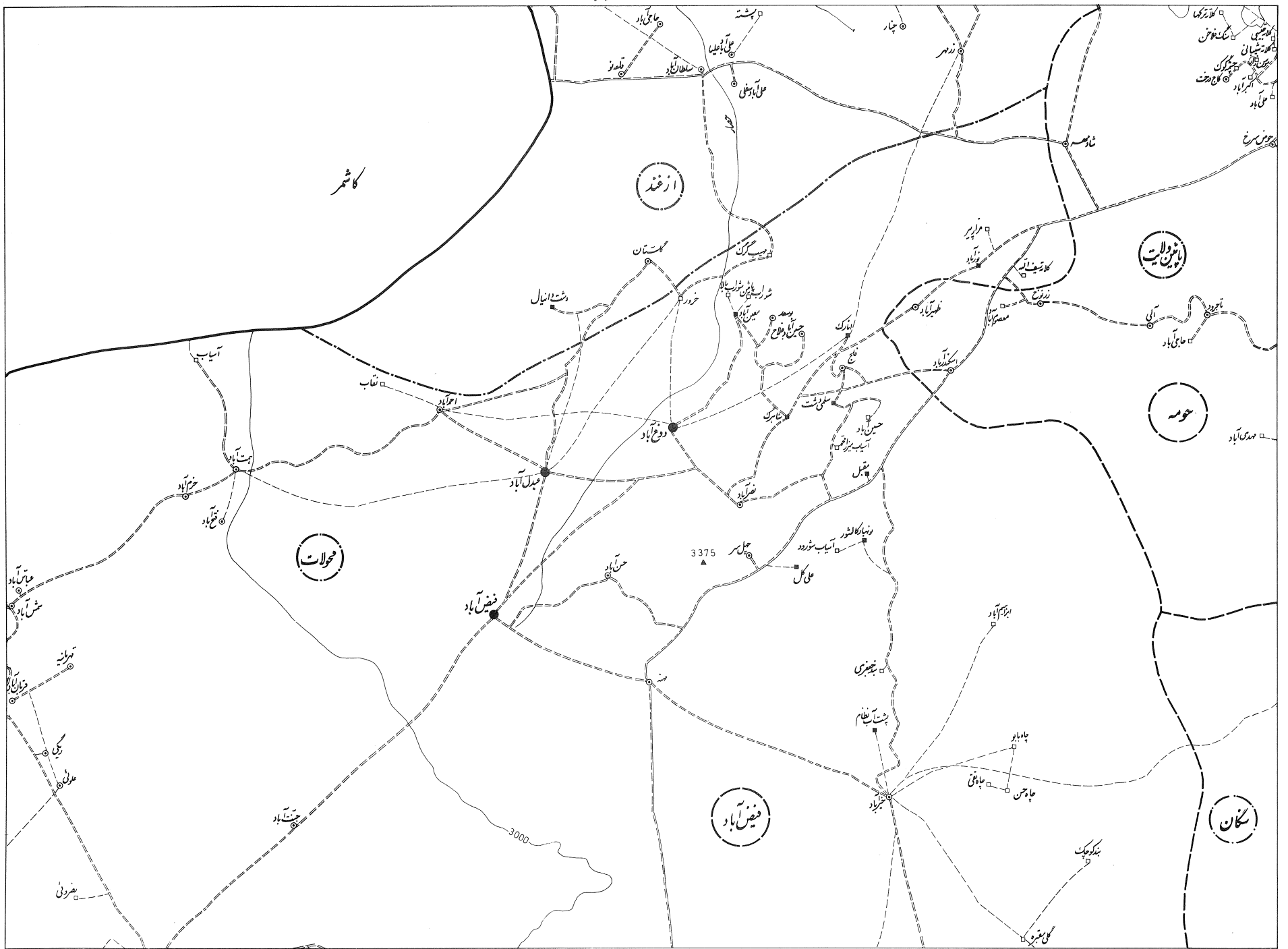
ارتفاع زمین از سطح دریا
ارتفاع زمین از سطح دریا
ارتفاع زمین از سطح دریا

راندای آستان نقشه

۲	۱
۵	۴
۹	۸
۱۳	۱۲
۱۶	۱۵
۱۸	۱۷



▲ 4229



سازمان برنامه
مرکز آمار ایران
شهرستان تبریز جدید
مقیاس: ۱:۱۰۰,۰۰۰

۱۳۴۷



راستما

- شهر
- تقاطعین ۲۰۰،۰۰۰ تا ۵۰۰،۰۰۰ نفر
- آبادی
- مکان سکونی
- آبی در مکان غیر سکونی
- مرکز شهر
- حدود شهرستان
- حدود بخش
- حدود دهستان
- راه آهن
- جاده آسفالت
- جاده شوره
- جاده خاکی
- جاده مالرد
- قوس
- پل
- رودخانه
- نهر و آبریز
- میسل
- باطلای و مرداب
- شوره زار
- ۵۰۰
- ۲۳۶۷
- قنات
- سردگی و شب
- انفرادی
- باشگاه ژاندارمری
- فرودگاه
- چاه شستن
- معدن

این نقشه در شهرستان تبریز تهیه شده است
این نقشه در دو جهت شمال و جنوب یک جهتی است
راهنمای شمال نقشه

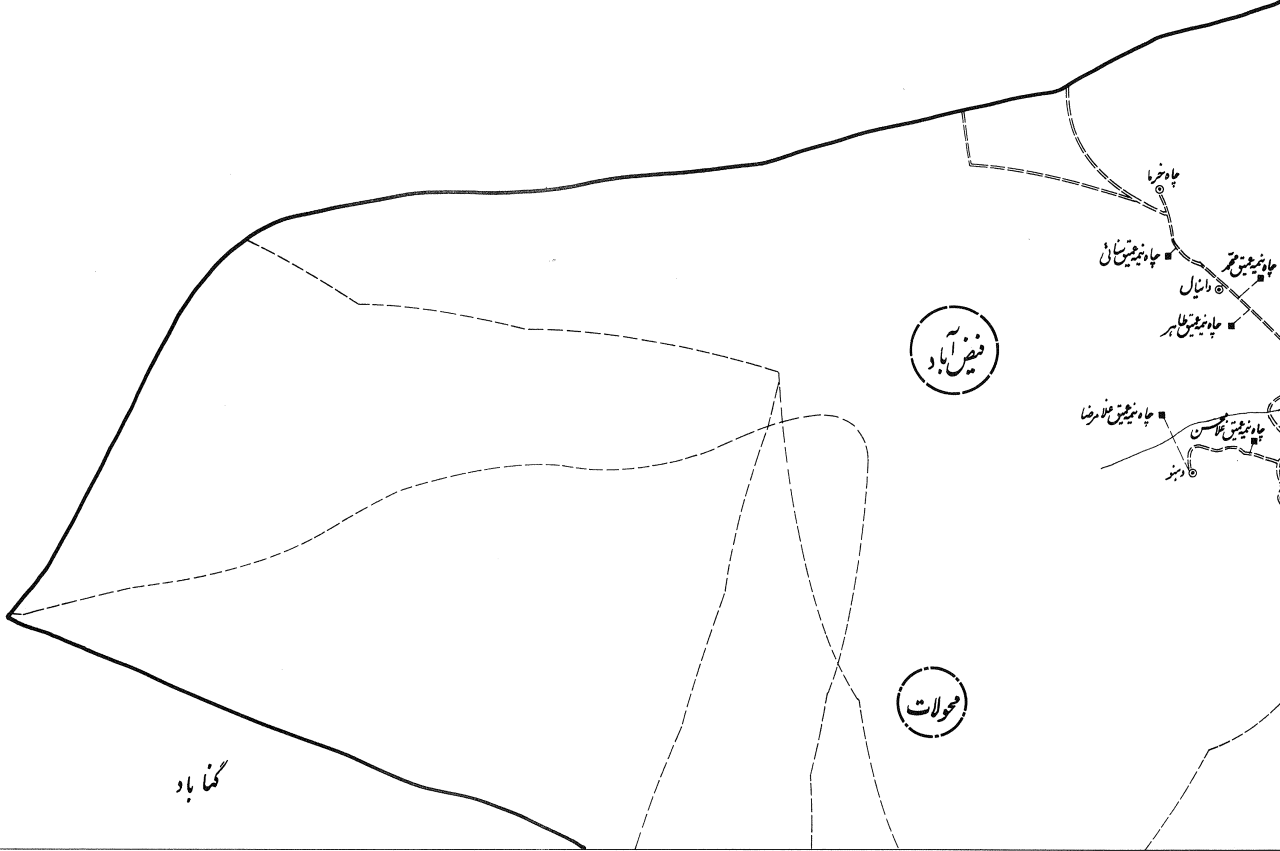
	۲	۱	
	۵	۳	۳
۹	۸	۷	۶
	۱۳	۱۲	۱۱
		۱۶	۱۵
			۱۴
			۱۸
			۱۷

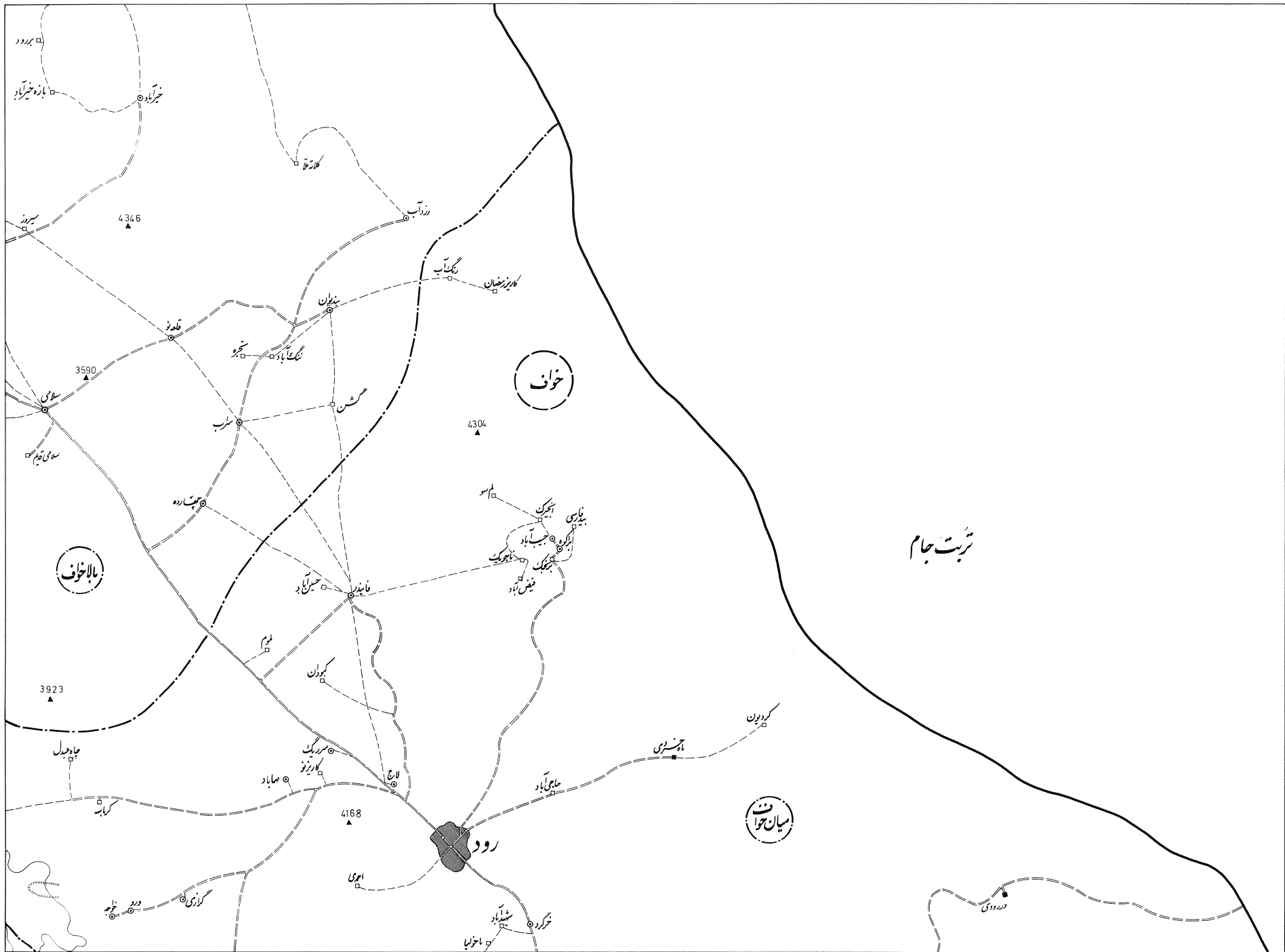
کاشمر

فیض آباد

محوالات

کهن آباد



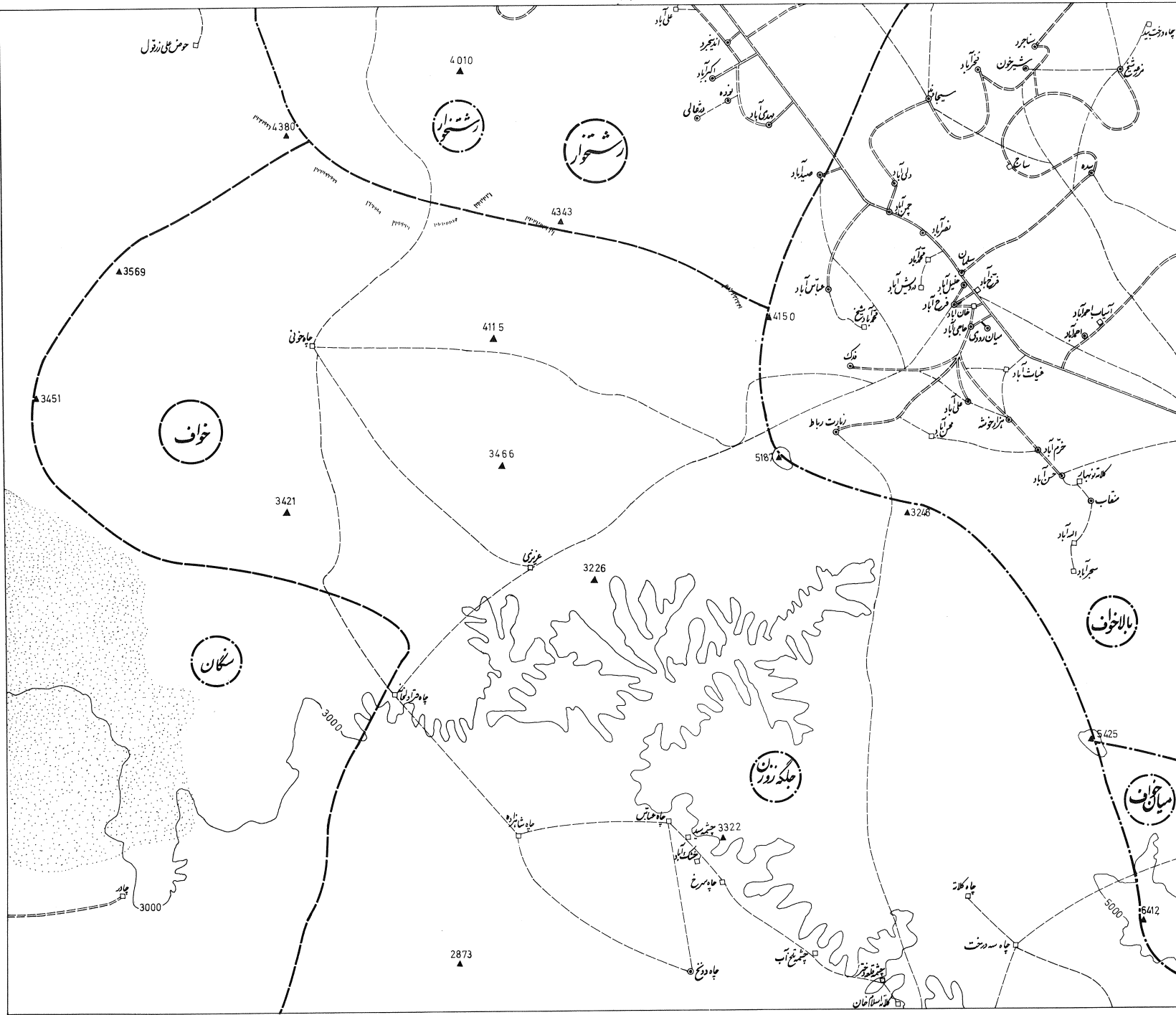




- شهر
- تعداد بین ۵۰,۰۰۰ تا ۲۰۰,۰۰۰ نفر
- آبادی
- مکان سکونی
- آبادی و مکان غیر سکونی
- مرکز شهر
- حدود شهرستان
- حدود بخش
- حدود دهستان
- راه آهن
- جاده استقامت
- جاده شوسه
- جاده خاکی
- جاده مالرو
- تول
- پل
- رودخانه
- نهر و آبریز
- سیل
- باطلاق و مرداب
- شوره زار
- منطقه یخبندان
- قد ۵۰۰
- ۲۳۶۷
- قنات
- بردی و شب
- اماخراده
- باشگاه ژاندارمری
- فرودگاه
- چادشیرین
- معدن

اینجا نمایی است که جهت جهت اندک کردن است
پنجشماره در این نمایی هم یک دهستان که آبی روی نقشه نشان داده است
رشتهای اتصال آنهاست!

۲	۱		
۵	۴	۳	
۹	۸	۷	۶
۱۳	۱۲	۱۱	۱۰
	۱۶	۱۵	۱۴
	۱۸	۱۷	



حوضه می زردقزل

خواف

سنگان

جلک رود

بالاخواف

میجانف

شهر سحر

شهر سحر

۲۸۷۳

۳۰۰۰

۳۲۲۶

۳۴۶۶

۴۱۱۵

۴۳۴۳

۴۰۱۰

۳۵۶۹

۳۴۵۱

۳۴۲۱

۵۱۸۷

۳۲۴۵

۵۴۲۵

۵۰۰۰

۵۰۰۰

۵۰۰۰

۵۰۰۰

۵۰۰۰

۵۰۰۰

۵۰۰۰

۵۰۰۰

۵۰۰۰

۵۰۰۰

۵۰۰۰

۵۰۰۰

۵۰۰۰

۵۰۰۰

۵۰۰۰

۵۰۰۰

۵۰۰۰

۵۰۰۰

۵۰۰۰

۵۰۰۰

۵۰۰۰

۵۰۰۰

۵۰۰۰

۵۰۰۰

۵۰۰۰

۵۰۰۰

۵۰۰۰

۵۰۰۰

۵۰۰۰

۵۰۰۰

۵۰۰۰

۵۰۰۰

۵۰۰۰

۵۰۰۰

۵۰۰۰

۵۰۰۰

۵۰۰۰

۵۰۰۰

۵۰۰۰

۵۰۰۰

۵۰۰۰

۵۰۰۰

۵۰۰۰

۵۰۰۰

۵۰۰۰

۵۰۰۰

۵۰۰۰

۵۰۰۰

۵۰۰۰

۵۰۰۰

۵۰۰۰

۵۰۰۰

۵۰۰۰

۵۰۰۰

۵۰۰۰

۵۰۰۰

۵۰۰۰

۵۰۰۰

۵۰۰۰

۵۰۰۰

۵۰۰۰

۵۰۰۰

۵۰۰۰

۵۰۰۰

۵۰۰۰

۵۰۰۰

۵۰۰۰

۵۰۰۰

۵۰۰۰

۵۰۰۰

۵۰۰۰

۵۰۰۰

۵۰۰۰

۵۰۰۰

۵۰۰۰

۵۰۰۰

۵۰۰۰

۵۰۰۰

۵۰۰۰

۵۰۰۰

۵۰۰۰

۵۰۰۰

۵۰۰۰

۵۰۰۰

۵۰۰۰

۵۰۰۰

۵۰۰۰

۵۰۰۰

۵۰۰۰

۵۰۰۰

۵۰۰۰

۵۰۰۰

۵۰۰۰

۵۰۰۰

۵۰۰۰

۵۰۰۰

۵۰۰۰

۵۰۰۰

۵۰۰۰

۵۰۰۰

۵۰۰۰

۵۰۰۰

۵۰۰۰

۵۰۰۰

۵۰۰۰

۵۰۰۰

۵۰۰۰

۵۰۰۰

۵۰۰۰

۵۰۰۰

۵۰۰۰

۵۰۰۰

۵۰۰۰

۵۰۰۰

۵۰۰۰

۵۰۰۰

۵۰۰۰

۵۰۰۰

۵۰۰۰

۵۰۰۰

۵۰۰۰

۵۰۰۰

۵۰۰۰

۵۰۰۰

۵۰۰۰

۵۰۰۰

۵۰۰۰

۵۰۰۰

۵۰۰۰

۵۰۰۰

۵۰۰۰

۵۰۰۰

۵۰۰۰

۵۰۰۰

۵۰۰۰

۵۰۰۰

۵۰۰۰

۵۰۰۰

۵۰۰۰

۵۰۰۰

۵۰۰۰

۵۰۰۰

۵۰۰۰

۵۰۰۰

۵۰۰۰

۵۰۰۰

۵۰۰۰

۵۰۰۰

۵۰۰۰

۵۰۰۰

۵۰۰۰

۵۰۰۰

۵۰۰۰

۵۰۰۰

۵۰۰۰

۵۰۰۰

۵۰۰۰

۵۰۰۰

۵۰۰۰

۵۰۰۰

۵۰۰۰

۵۰۰۰

۵۰۰۰

۵۰۰۰

۵۰۰۰

۵۰۰۰

۵۰۰۰

۵۰۰۰

۵۰۰۰

۵۰۰۰

۵۰۰۰

۵۰۰۰

۵۰۰۰

۵۰۰۰

۵۰۰۰

۵۰۰۰

۵۰۰۰

۵۰۰۰

۵۰۰۰

۵۰۰۰

۵۰۰۰

۵۰۰۰

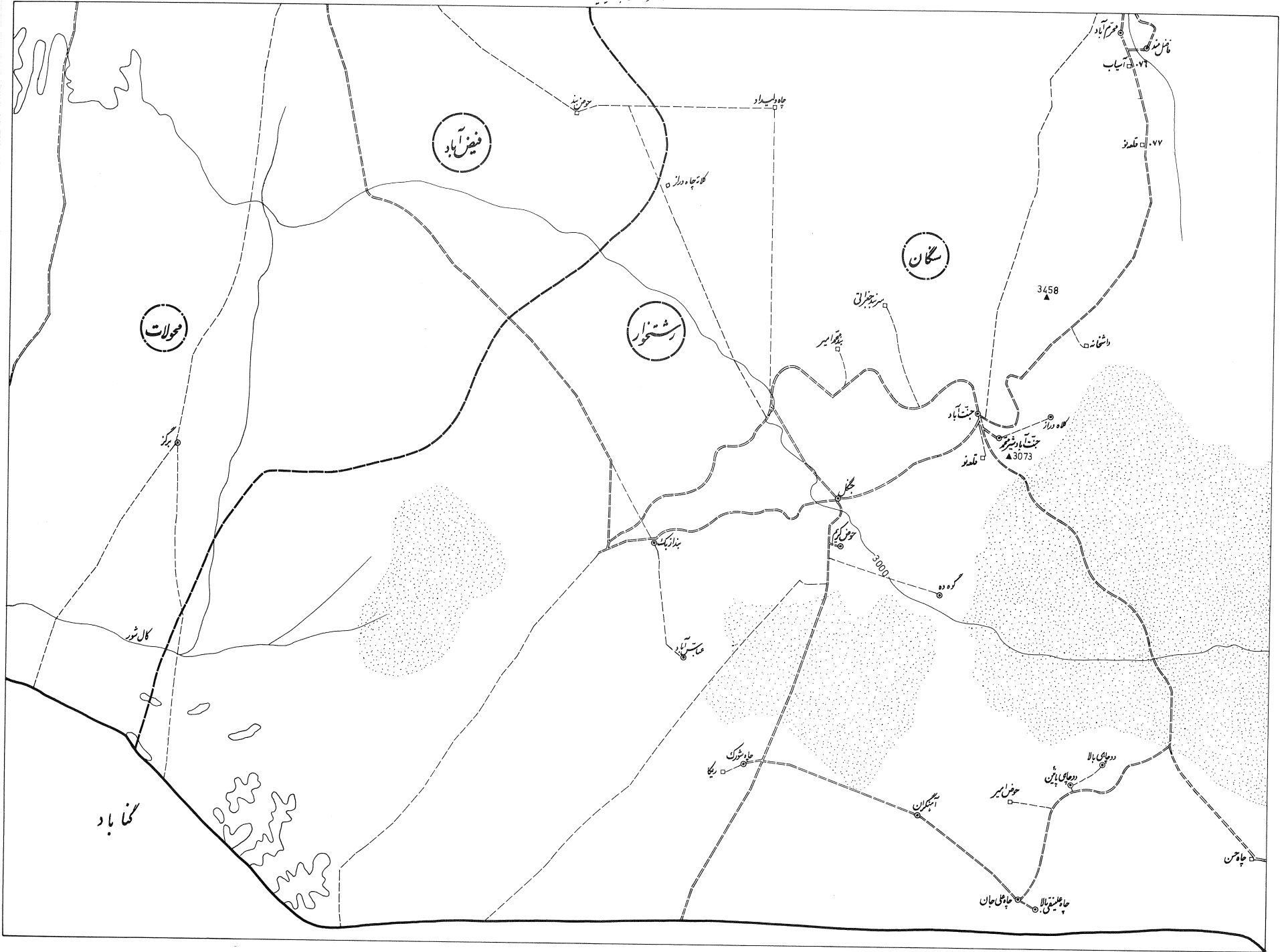
۵۰۰۰

۵۰۰۰

۵۰۰۰

۵۰۰۰

۵۰۰۰



کلیان آباد

محوالات

معیض آباد

روشچار

سگان

مشآباد

جنت باغشیر

3073

3458

کله دوز

دردمانی بالا

دردمانی پایین

سوزن ابر

پنجگهان

3000

گروه ده

پنج ابر

سوزن ابر

کله چاه دوز

چاه و سب سرد

سوزن

چاه حسن

چاه علی

چاه علی

چاه سترک

ریگا

عباس آباد

بزازک

بزرگ

کال نور

نور آباد

۰۷۱ ک آباب

۰۷۷ ک قلندز

سازمان برنامه
مرکز آمار ایران
شهرستان خیرت جدید
مقیاس: ۱:۱۰۰,۰۰۰

۱۳۴۷



راهبستا

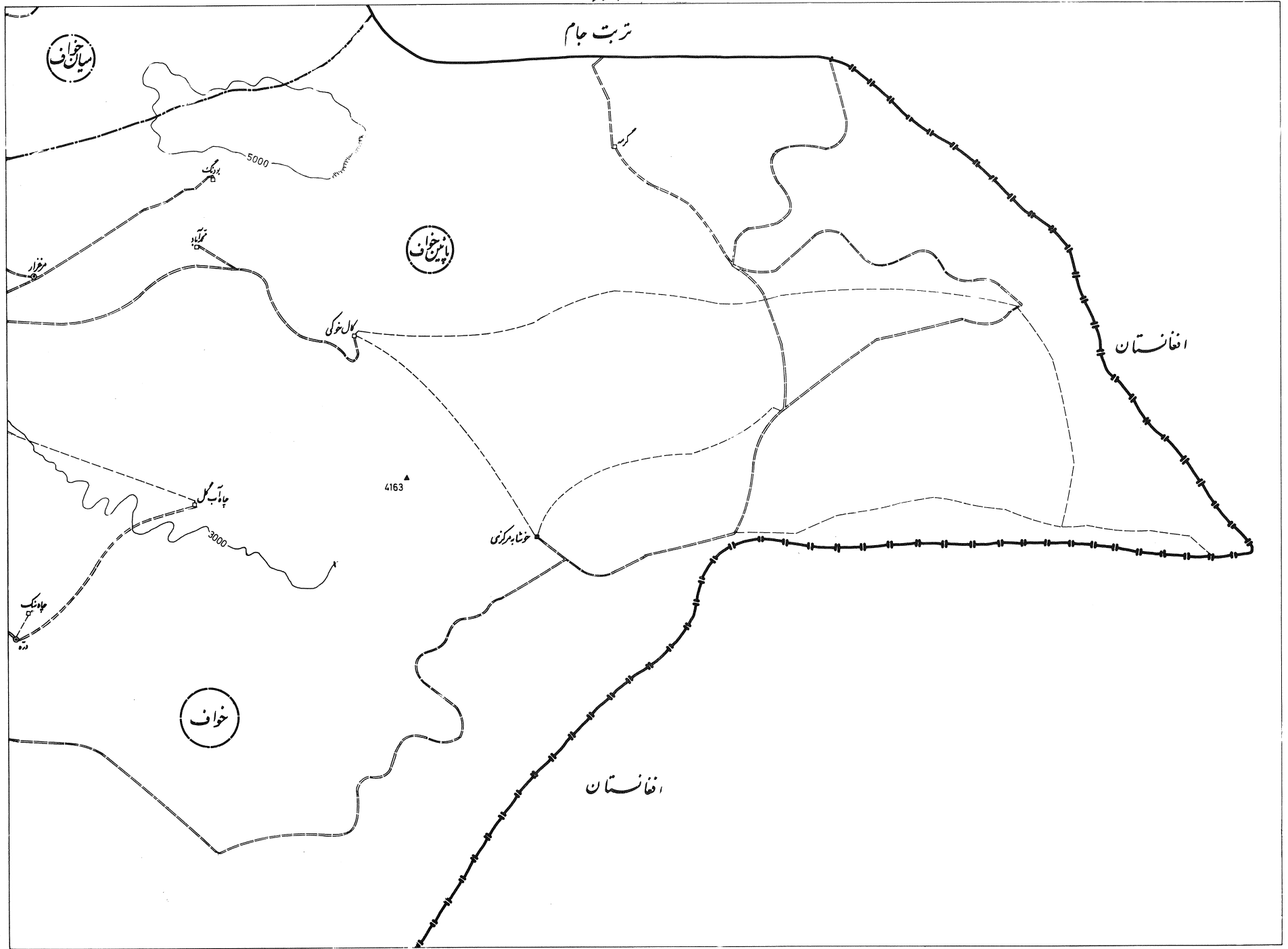
- شهر
- نقاط بین ۵۰۰۰ تا ۲۰۰۰ نفر
- آبادی
- مکان سکونی
- آبادی دکن غیر سکونی
- مرکز
- حدود شهرستان
- حدود بخش
- راه آهن
- جاده آسفالت
- جاده شوسه
- جاده خاکی
- جاده مالرو
- قنل
- پل
- رودخانه
- نهر و آبریز
- میسل
- باطلان و مرداب
- شوره زار
- 500
- 2367
- قنات
- بیدگی و شیب
- امازاده
- ماسکه ترا مارمری
- قزوگاه
- چاه شستنی
- معدن

این نقشه بر اساس نقشه های موجود تهیه شده است
و بعضی از جزئیات آن در صورت لزوم تغییر یافته است

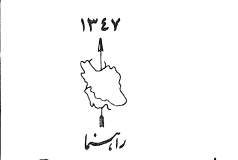
راههای اتصال نقشه

	۲	۱	
	۵	۴	۳
۹	۸	۷	۶
۱۳	۱۲	۱۱	۱۰
	۱۶	۱۵	۱۴
	۱۸	۱۷	





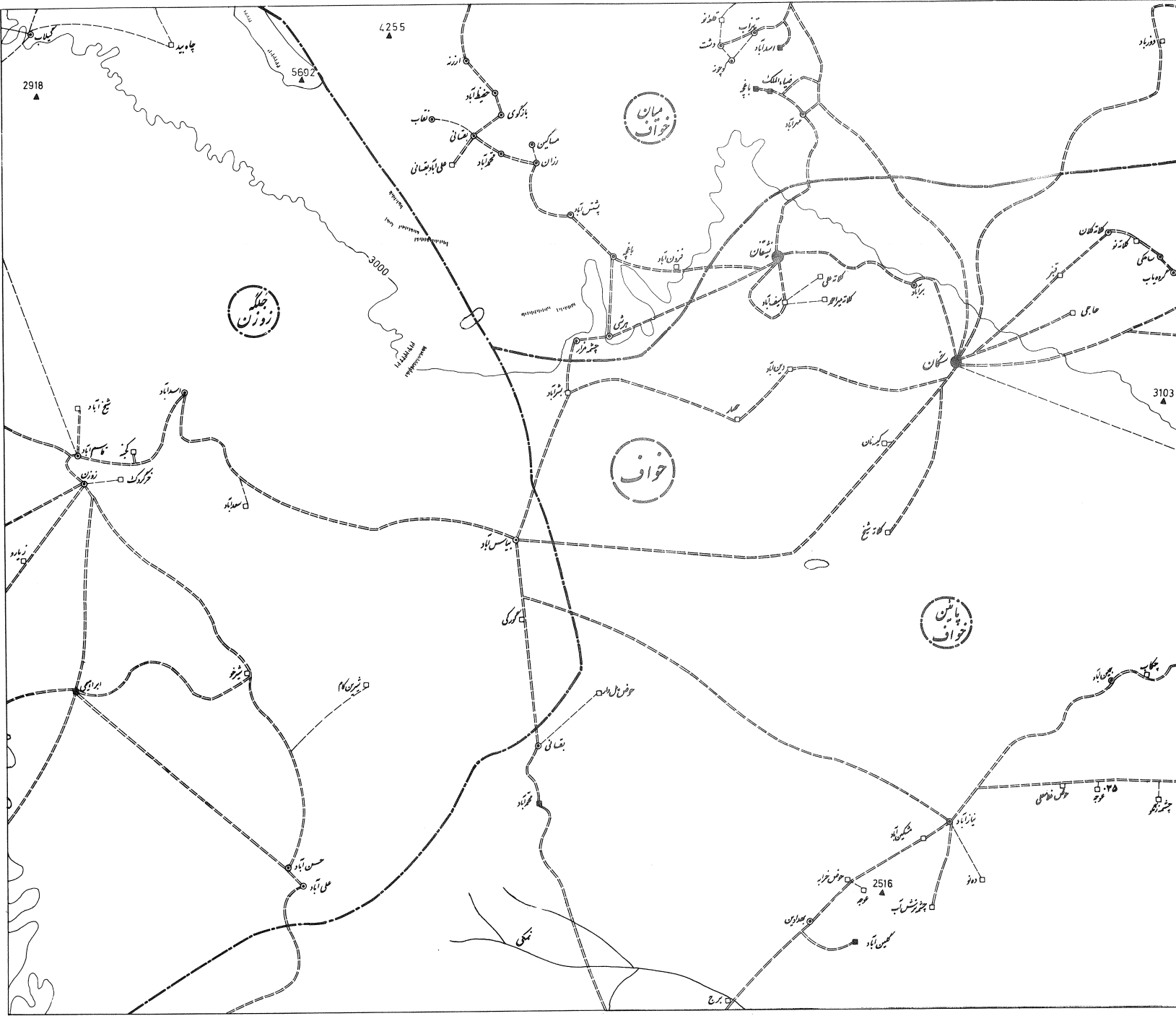
سازمان برنامه
مرکز آثار ایران
شهرستان تربت حیدریه
مقیاس: ۱:۱۰۰,۰۰۰

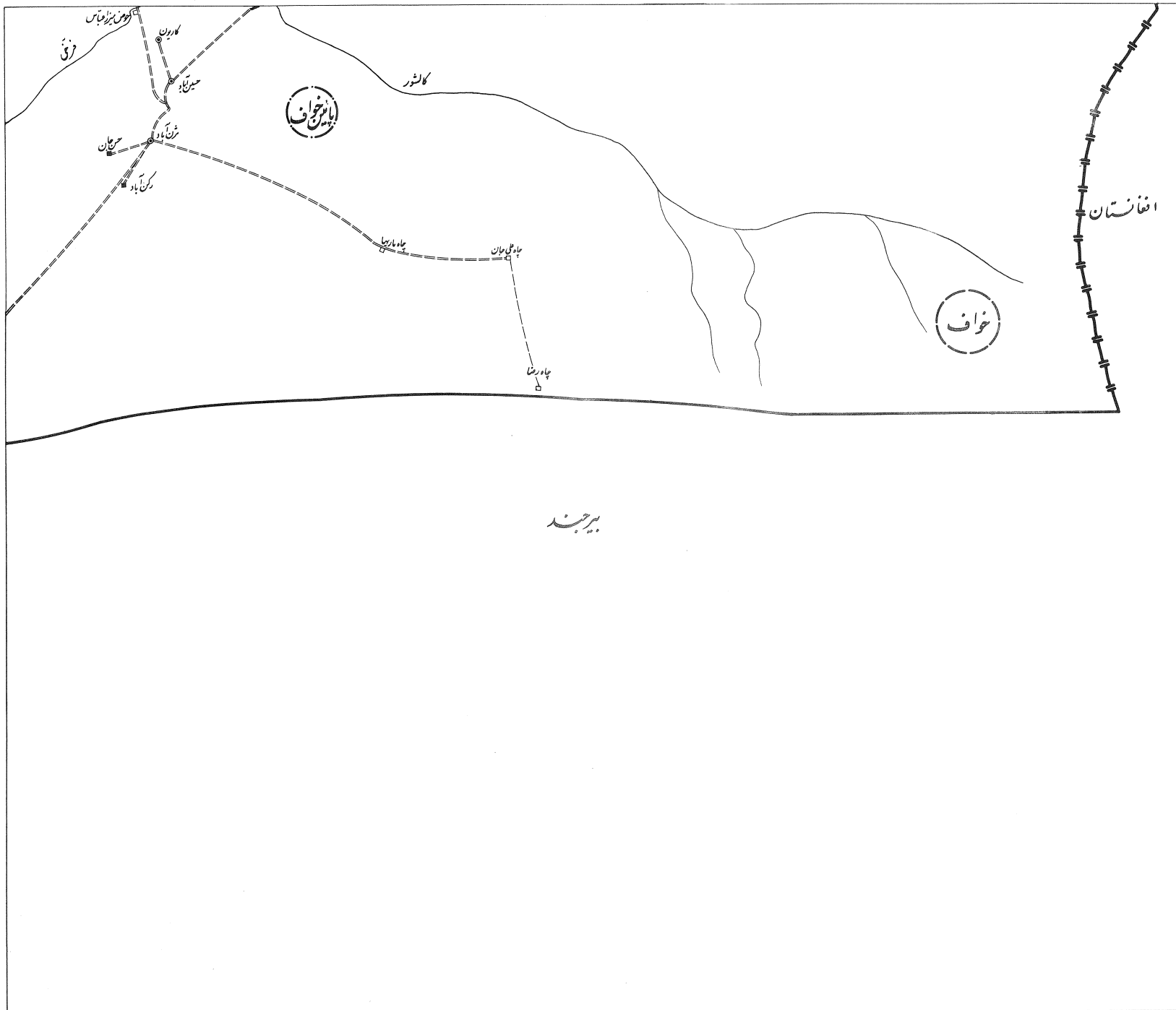


- شهر
- تقاطعین ۲۰۰ تا ۵۰۰ نفر
- آبادی
- مکان سکونی
- آبادی مکان غیر سکونی
- مرکز
- حدود شهرستان
- حدود بخش
- حدود دهستان
- راه آسین
- جاده استقامت
- جاده شتر
- جاده خاکی
- جاده مارو
- ترتیب
- پل
- رودخانه
- نرو آب‌ریز
- مسیل
- باطلاق دروازه
- شوره‌زار
- مقیان میزان
- تقو
- ۵۰۰
- ۲۳۶۷
- قنات
- سیرابی و شب
- انگزاره
- مکانگاه راه‌نارمیری
- فرودگاه
- چاپ‌کشیدن
- معدن

این نقشه در سال ۱۳۴۷ میلادی تهیه شده است
برای نقشه‌کشی در ۱۰۰۰ متر مربع به یک دهستان که برای نقشه‌کشی شده است
راه‌های اتصال تپه‌ها

۲	۱		
۵	۳		
۹	۸	۷	۶
۱۳	۱۲	۱۱	۱۰
	۱۶	۱۵	۱۴
	۱۸	۱۷	





سازمان برنامه
مرکز آمار ایران
شهرستان بروجرد
مقیاس: ۱:۱۰۰,۰۰۰

۱۳۴۷

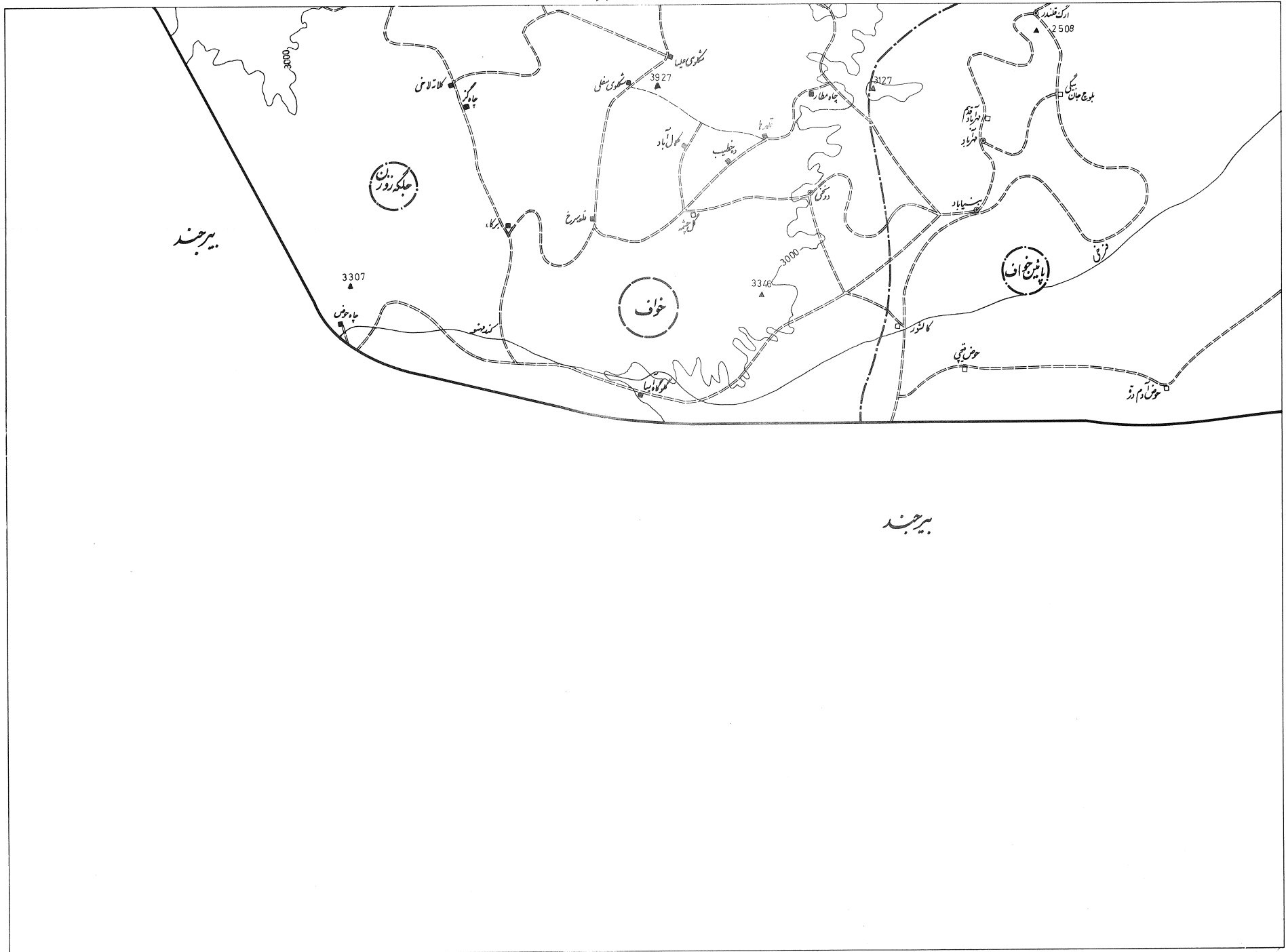
ایران

افغانستان

شهر
قطب‌المرکز ۵۰۰ تا ۲۰۰ نفر
آبادی
مکان سکونی
آبادی و مکان غیر سکونی
مرکز شهر
حدود شهرستان
حدود بخش
حدود دهستان
راه آهن
جاده asphalt
جاده شترسوار
جاده خاکی
جاده مالرو
تونل
پل
رودخانه
نهر و آبریز
مسئول
باطلاق و مرداب
شوره زار
منتهای ایران
تقدیر
۲۳۶۷
قنات
بریدگی و شیب
انبار
سنگ‌چاه و آبار عمیق
فرودگاه
چاه کشین
مسجد

ایران بروجرد نقشه فیزیکی و توپوگرافیک است
این نقشه در ۱۰۰ پانچ‌میلی‌متر مقیاس و در ۱:۱۰۰,۰۰۰ مقیاس تهیه شده است
راههای آسفالت نشانی

۲	۱		
۵	۳		
۹	۸	۷	۶
۱۳	۱۲	۱۱	۱۰
	۱۶	۱۵	۱۴
	۱۸	۱۷	



سیستان

ردیف	نام دهی	جمعیت دائمی آبادی		جمعیت فصلی آبادی		جمعیت کل		نوع محل و جمعیت	کد دهی
		مردان	زنان	مردان	زنان	مردان	زنان		
1	اروند	1071	1131	338	1	1409	1	1	
2	بوم کمال	1012	1012	3	1	1015	2	2	
3	بیشه	1015	1015	1	1	1016	2	2	
4	چنار	1022	1022	111	1	1123	1	1	
5	حاجی آباد	1044	1044	1	1	1045	2	2	
6	خوشنور	1044	1044	117	1	1161	1	1	
7	دشت دانیال	1046	1046	5	1	1051	6	6	
8	زوسر	1061	1061	188	1	1249	1	1	
9	سلطان آباد	1067	1067	80	1	1147	1	1	
10	سنجاسی	1072	1072	1	1	1073	2	2	
11	علی آباد سفلی	1081	1081	58	1	1139	1	1	
12	علی آباد علیا	1088	1088	112	1	1200	1	1	
13	قلعه نو	1099	1099	37	1	1136	1	1	
14	گنستان	1101	1101	14	1	1115	1	1	
شهرستان اسفندآباد 2									
15	اسد آباد	1022	1022	77	1	1099	1	1	
16	اسدیوه	1022	1022	18	1	1040	1	1	
17	ای کرسفلی	1026	1026	10	1	1036	1	1	
18	بوم خور	1044	1044	14	1	1058	1	1	
19	پوشین دوز	1045	1045	17	1	1062	1	1	
20	نهور سفلی	1047	1047	7	1	1054	1	1	
21	نهور علیا	1066	1066	1	1	1067	2	2	
22	چاه مزار	1078	1078	2	1	1080	3	3	
23	چشمه کالک سفلی	1081	1081	27	1	1108	1	1	
24	چشمه کالک علیا	1089	1089	27	1	1116	1	1	
25	حیث آباد	1091	1091	12	1	1103	1	1	
26	حیات حصار	1092	1092	28	1	1120	1	1	
27	غان حاکم	1094	1094	17	1	1111	1	1	
28	خلج	1097	1097	57	1	1154	1	1	
29	دول آباد	1105	1105	1	1	1106	2	2	
30	ریاض میمان دشت	1106	1106	24	1	1130	1	1	
31	سوزار	1108	1108	21	1	1129	1	1	
32	شبه گناباد	1109	1109	21	1	1130	1	1	
33	عبدال آباد	1121	1121	11	1	1132	1	1	
34	عرب آباد	1127	1127	1	1	1128	2	2	
35	علی آقا	1128	1128	1	1	1129	2	2	
36	فتح آباد	1127	1127	18	1	1145	1	1	
37	قنبر باط	1124	1124	173	1	1297	1	1	
38	کلاسه خونی	1126	1126	25	1	1151	1	1	
39	کلاسه مطبق	1127	1127	1	1	1128	2	2	
40	کوش	1128	1128	15	1	1143	1	1	
41	محمد آباد سنوزار	1122	1122	7	1	1129	1	1	
42	مست علی	1124	1124	2	1	1126	2	2	
43	معدن	1125	1125	9	1	1134	1	1	
44	موس آباد	1126	1126	2	1	1128	2	2	
شهرستان باکیک 3									
45	آب انبار	1022	1022	3	1	1025	1	1	
46	اجرسفلی	1017	1017	9	1	1026	1	1	
47	اجر علیا	1018	1018	27	1	1045	1	1	
48	ایروی	1019	1019	9	1	1028	1	1	
49	الوزیر	1022	1022	1	1	1023	2	2	
50	باغبیک	1027	1027	1	1	1028	2	2	
51	باکیک	1028	1028	171	1	1199	1	1	
52	بسک	1029	1029	77	1	1106	1	1	
53	بنای سفلی	1030	1030	2	1	1032	2	2	
54	بنای علیا	1031	1031	2	1	1033	2	2	
55	نکه تاک	1032	1032	3	1	1035	1	1	
56	نکه تاک سفلی	1033	1033	2	1	1035	2	2	
57	چشمه صدف	1034	1034	4	1	1038	1	1	
58	حصار	1035	1035	150	1	1185	1	1	
59	خوشنور	1036	1036	17	1	1053	1	1	

مشخصات جغرافیایی

کد ملی دهستان (National Code)		کد منطقه (Regional Code)		کد شهرستان (County Code)		کد بخش (District Code)		کد دهستان (Rural District Code)		کد ده (Village Code)		نام دهی (Village Name)	نام روستا (Village Name)	
92	91	90	89	88	87	86	85	84	83	82	81	80	79	
Principal annual crops (Code)														
Land Utilization (in Hectar)														
No. of Livestocks														
Principal sources of water														
Availability of Social Institutions and Facilities														
Principal Road														
Terrain														
Type of Place and Population														
78													کلاهی پارس	کلاهی پارس
77													کلاهی حاجی	کلاهی حاجی
76													کلاهی کوه	کلاهی کوه
75													کلاهی مسجد	کلاهی مسجد
74													کلاهی پشته	کلاهی پشته
73													کلاهی سید	کلاهی سید
72													کلاهی باغ	کلاهی باغ
71													کلاهی حصار	کلاهی حصار
70													کلاهی آب	کلاهی آب
69													کلاهی سبز	کلاهی سبز
68													کلاهی کمان	کلاهی کمان
67													کلاهی حصار	کلاهی حصار
66													کلاهی پشته	کلاهی پشته
65													کلاهی کوه	کلاهی کوه
64													کلاهی سید	کلاهی سید
63													کلاهی باغ	کلاهی باغ
62													کلاهی حصار	کلاهی حصار
61													کلاهی آب	کلاهی آب
60													کلاهی سبز	کلاهی سبز
59													کلاهی کمان	کلاهی کمان
58													کلاهی حصار	کلاهی حصار
57													کلاهی پشته	کلاهی پشته
56													کلاهی کوه	کلاهی کوه
55													کلاهی سید	کلاهی سید
54													کلاهی باغ	کلاهی باغ
53													کلاهی حصار	کلاهی حصار
52													کلاهی آب	کلاهی آب
51													کلاهی سبز	کلاهی سبز
50													کلاهی کمان	کلاهی کمان
49													کلاهی حصار	کلاهی حصار
48													کلاهی پشته	کلاهی پشته
47													کلاهی کوه	کلاهی کوه
46													کلاهی سید	کلاهی سید
45													کلاهی باغ	کلاهی باغ
44													کلاهی حصار	کلاهی حصار
43													کلاهی آب	کلاهی آب
42													کلاهی سبز	کلاهی سبز
41													کلاهی کمان	کلاهی کمان
40													کلاهی حصار	کلاهی حصار
39													کلاهی پشته	کلاهی پشته
38													کلاهی کوه	کلاهی کوه
37													کلاهی سید	کلاهی سید
36													کلاهی باغ	کلاهی باغ
35													کلاهی حصار	کلاهی حصار
34													کلاهی آب	کلاهی آب
33													کلاهی سبز	کلاهی سبز
32													کلاهی کمان	کلاهی کمان
31													کلاهی حصار	کلاهی حصار
30													کلاهی پشته	کلاهی پشته
29													کلاهی کوه	کلاهی کوه
28													کلاهی سید	کلاهی سید
27													کلاهی باغ	کلاهی باغ
26													کلاهی حصار	کلاهی حصار
25													کلاهی آب	کلاهی آب
24													کلاهی سبز	کلاهی سبز
23													کلاهی کمان	کلاهی کمان
22													کلاهی حصار	کلاهی حصار
21													کلاهی پشته	کلاهی پشته
20													کلاهی کوه	کلاهی کوه
19													کلاهی سید	کلاهی سید
18													کلاهی باغ	کلاهی باغ
17													کلاهی حصار	کلاهی حصار
16													کلاهی آب	کلاهی آب
15													کلاهی سبز	کلاهی سبز
14													کلاهی کمان	کلاهی کمان
13													کلاهی حصار	کلاهی حصار
12													کلاهی پشته	کلاهی پشته
11													کلاهی کوه	کلاهی کوه
10													کلاهی سید	کلاهی سید
9													کلاهی باغ	کلاهی باغ
8													کلاهی حصار	کلاهی حصار
7													کلاهی آب	کلاهی آب
6													کلاهی سبز	کلاهی سبز
5													کلاهی کمان	کلاهی کمان
4													کلاهی حصار	کلاهی حصار
3													کلاهی پشته	کلاهی پشته
2													کلاهی کوه	کلاهی کوه
1													کلاهی سید	کلاهی سید

Other major annual crops (Code)		Principal annual crops																														Land Utilization (in Hectar)										No. of Livestocks										Principal sources of water										Availability of Social Institutions and Facilities										Principal Road										Terrain										Type of Place and Population										Name of Village in Village code									
4th	3rd	2nd	1st	1	2	3	4	5	6	7	8	9	10	11	12	13	14	15	16	17	18	19	20	21	22	23	24	25	26	27	28	29	30	31	32	33	34	35	36	37	38	39	40	41	42	43	44	45	46	47	48	49	50	51	52	53	54	55	56	57	58	59	60	61	62	63	64	65	66	67	68	69	70	71	72	73	74	75	76	77	78	79	80	81	82	83	84	85	86	87	88	89	90	91	92																
Other major annual crops (Code)		Principal annual crops																														Land Utilization (in Hectar)										No. of Livestocks										Principal sources of water										Availability of Social Institutions and Facilities										Principal Road										Terrain										Type of Place and Population										Name of Village in Village code									
1	2	3	4	5	6	7	8	9	10	11	12	13	14	15	16	17	18	19	20	21	22	23	24	25	26	27	28	29	30	31	32	33	34	35	36	37	38	39	40	41	42	43	44	45	46	47	48	49	50	51	52	53	54	55	56	57	58	59	60	61	62	63	64	65	66	67	68	69	70	71	72	73	74	75	76	77	78	79	80	81	82	83	84	85	86	87	88	89	90	91	92																				
1	2	3	4	5	6	7	8	9	10	11	12	13	14	15	16	17	18	19	20	21	22	23	24	25	26	27	28	29	30	31	32	33	34	35	36	37	38	39	40	41	42	43	44	45	46	47	48	49	50	51	52	53	54	55	56	57	58	59	60	61	62	63	64	65	66	67	68	69	70	71	72	73	74	75	76	77	78	79	80	81	82	83	84	85	86	87	88	89	90	91	92																				

شماره روستای قلمرو	نام روستا	جمعیت		مساحت		کشاورزی		دامداری		منابع آب		تسهیلات		سازمان		نام روستا
		مردان	زنان	کل	کشور	باغ	گاو	گوسفند	گاو	گوسفند	چاه	قنات	سازمان	سازمان	نام روستا	
1	سوزان	10	10	20	10	10	10	10	10	10	10	10	10	10	10	سوزان
2	شاهوند	10	10	20	10	10	10	10	10	10	10	10	10	10	10	شاهوند
3	سید آباد	10	10	20	10	10	10	10	10	10	10	10	10	10	10	سید آباد
4	عسرت آباد	10	10	20	10	10	10	10	10	10	10	10	10	10	10	عسرت آباد
5	علی آباد	10	10	20	10	10	10	10	10	10	10	10	10	10	10	علی آباد
6	عنايت آباد	10	10	20	10	10	10	10	10	10	10	10	10	10	10	عنايت آباد
7	ناروق	10	10	20	10	10	10	10	10	10	10	10	10	10	10	ناروق
8	فتح آباد	10	10	20	10	10	10	10	10	10	10	10	10	10	10	فتح آباد
9	نهندر	10	10	20	10	10	10	10	10	10	10	10	10	10	10	نهندر
10	قدراي	10	10	20	10	10	10	10	10	10	10	10	10	10	10	قدراي
11	قندرآباد	10	10	20	10	10	10	10	10	10	10	10	10	10	10	قندرآباد
12	کامل آباد	10	10	20	10	10	10	10	10	10	10	10	10	10	10	کامل آباد
13	کریم آباد	10	10	20	10	10	10	10	10	10	10	10	10	10	10	کریم آباد
14	کنک آباد سفلی	10	10	20	10	10	10	10	10	10	10	10	10	10	10	کنک آباد سفلی
15	کنک آباد علیا	10	10	20	10	10	10	10	10	10	10	10	10	10	10	کنک آباد علیا
16	کلات سفید	10	10	20	10	10	10	10	10	10	10	10	10	10	10	کلات سفید
17	کلاته سفید	10	10	20	10	10	10	10	10	10	10	10	10	10	10	کلاته سفید
18	کلاته سید	10	10	20	10	10	10	10	10	10	10	10	10	10	10	کلاته سید
19	کلاته کازرسه	10	10	20	10	10	10	10	10	10	10	10	10	10	10	کلاته کازرسه
20	کلاته گرز	10	10	20	10	10	10	10	10	10	10	10	10	10	10	کلاته گرز
21	گلکین	10	10	20	10	10	10	10	10	10	10	10	10	10	10	گلکین
22	گلستان	10	10	20	10	10	10	10	10	10	10	10	10	10	10	گلستان
23	لطف آباد	10	10	20	10	10	10	10	10	10	10	10	10	10	10	لطف آباد
24	ملک	10	10	20	10	10	10	10	10	10	10	10	10	10	10	ملک
25	سید آباد	10	10	20	10	10	10	10	10	10	10	10	10	10	10	سید آباد
26	مهدی آباد	10	10	20	10	10	10	10	10	10	10	10	10	10	10	مهدی آباد
27	مین آباد	10	10	20	10	10	10	10	10	10	10	10	10	10	10	مین آباد
28	نقاب	10	10	20	10	10	10	10	10	10	10	10	10	10	10	نقاب
29	نود	10	10	20	10	10	10	10	10	10	10	10	10	10	10	نود
30	نیر آباد	10	10	20	10	10	10	10	10	10	10	10	10	10	10	نیر آباد
31	نوک	10	10	20	10	10	10	10	10	10	10	10	10	10	10	نوک
32	هادی آباد	10	10	20	10	10	10	10	10	10	10	10	10	10	10	هادی آباد

روستاهای رودخانه

روستاهای زاوه

نوعت

نام آبادی و کد

Main data table with columns for village name and 130 facility/establishment codes.

Legend table with 2 columns: Remarks, Name of Village

Main data table with columns for agricultural products, land utilization, livestock, water sources, social institutions, and population. Includes sub-headers like 'اصلی محصولات کشاورزی', 'استفاده از زمین', 'شماره دامها', 'منابع اصلی آب', 'تأمین اجتماعی و دارو', 'راه اصلی', 'نوع مکان و جمعیت'.

کدام سال در این منطقه		نام روستا		نام دهستان		نام شهرستان		نام استان		نام کشور	
۱	۲	۳	۴	۵	۶	۷	۸	۹	۱۰	۱۱	۱۲
۱۱	۱۰	۹	۸	۷	۶	۵	۴	۳	۲	۱	۰
<p>این جدول شامل اطلاعات کلی روستاها و دهستانها در استانها مختلف است. ستون‌ها به شرح زیر هستند:</p> <ul style="list-style-type: none"> ستون ۱ تا ۲: نام روستا ستون ۳ تا ۴: نام دهستان ستون ۵ تا ۸: نام شهرستان ستون ۹ تا ۱۲: نام استان ستون ۱۳ تا ۲۰: نام کشور ستون ۲۱ تا ۳۰: سایر اطلاعات 											

تعداد تأسیسات و تسهیلات موجود در روستای

تولید محصولات عمده دامی

تولید محصولات عمده درختی درختان

ردیف	نام روستا	تعداد تأسیسات و تسهیلات موجود در روستای																									تولید محصولات عمده دامی										تولید محصولات عمده درختی درختان																																																																
		1	2	3	4	5	6	7	8	9	10	11	12	13	14	15	16	17	18	19	20	21	22	23	24	25	26	27	28	29	30	31	32	33	34	35	36	37	38	39	40	41	42	43	44	45	46	47	48	49	50	51	52	53	54	55	56	57	58	59	60	61	62	63	64	65	66	67	68	69	70	71	72	73	74	75	76	77	78	79	80	81	82	83	84	85	86	87	88	89	90	91	92	93	94	95	96	97	98	99	100
193	نام روستا	1	2	3	4	5	6	7	8	9	10	11	12	13	14	15	16	17	18	19	20	21	22	23	24	25	26	27	28	29	30	31	32	33	34	35	36	37	38	39	40	41	42	43	44	45	46	47	48	49	50	51	52	53	54	55	56	57	58	59	60	61	62	63	64	65	66	67	68	69	70	71	72	73	74	75	76	77	78	79	80	81	82	83	84	85	86	87	88	89	90	91	92	93	94	95	96	97	98	99	100
Remarks	Name of Village																																																																																																				

TORBAT-E-HEYDARIYEH SHAHRESTAN

Existing Establishments and Facilities

Principal Permanent Crops

Black cherry

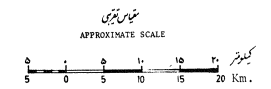
نقشه شهرستان درگز به تفکیک بخش و دهستان

DARGAZ SHAHRESTAN - BY RELATED BAKHSHS AND DEHESTANS.



علامت
SYMBOLS

— — — — —	مرز بین المللی
— — — — —	مرز شهرستان
— — — — —	مرز بخش
— — — — —	مرز دهستان
●	مرکز شهرستان
○	مرکز بخش



Source: Iranian Statistical Centre
National Census of Population and Housing November 1966

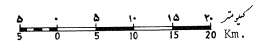
سازمان مرکزی آمار ایران
سرشماری عمومی نفوس و مسکن در آبان ماه ۱۳۴۵

نقشه شهرستان درگز بر تفکیک مناطق شهری و مناطق ۱۰۰۰ تا ۵۰۰۰ نفر جمعیت
 DARGAZ SHAHRESTAN - BY URBAN PLACE AND PLACES OF 1,000 TO 5,000 INHABITANTS.



SYMBOLS		
—+—	مرز بین المللی	مرز بین المللی
—+—	مرز شهرستان	مرز شهرستان
—+—	مرز دهستان	مرز دهستان
—+—	مرز منطقه شهری	مرز منطقه شهری
■	مناطق شهری کمتر از ۵۰۰۰ نفر	مناطق شهری کمتر از ۵۰۰۰ نفر
●	مناطق ۲۰۰۰ تا ۵۰۰۰ نفر	مناطق ۲۰۰۰ تا ۵۰۰۰ نفر
○	مناطق ۱۰۰۰ تا ۲۰۰۰ نفر	مناطق ۱۰۰۰ تا ۲۰۰۰ نفر

مقیاس تقریبی
 APPROXIMATE SCALE



Source: Iranian Statistical Centre
 National Census of Population and Housing November 1966

سازمان مرکزی آمارهای ایران
 سرشماری عمومی نفوس و مسکن در آبان ماه ۱۳۴۵

سازمان برنامه
مرکز آمار ایران
شهرستان درگز
مقیاس: 1:100,000

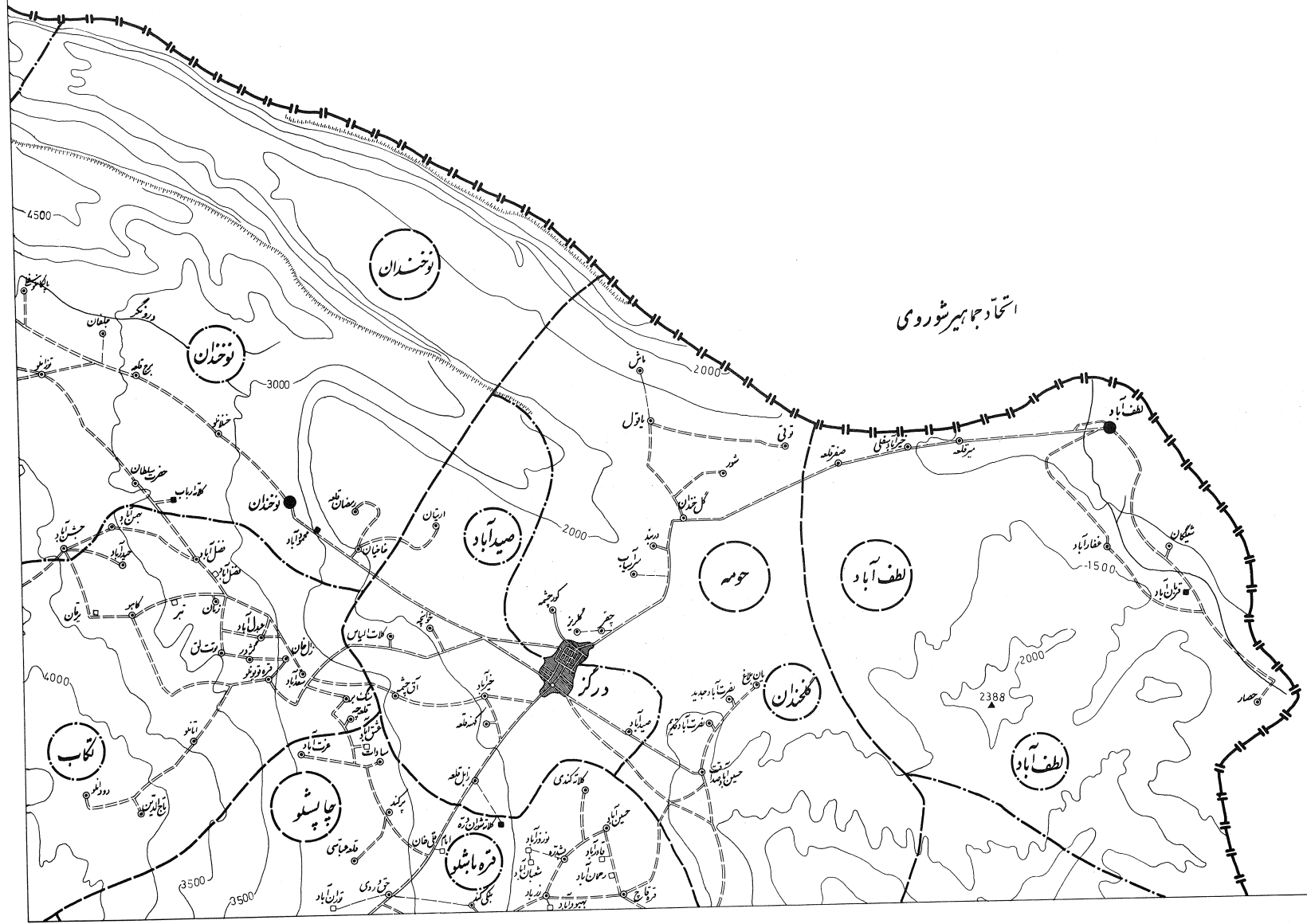
۱۳۴۷

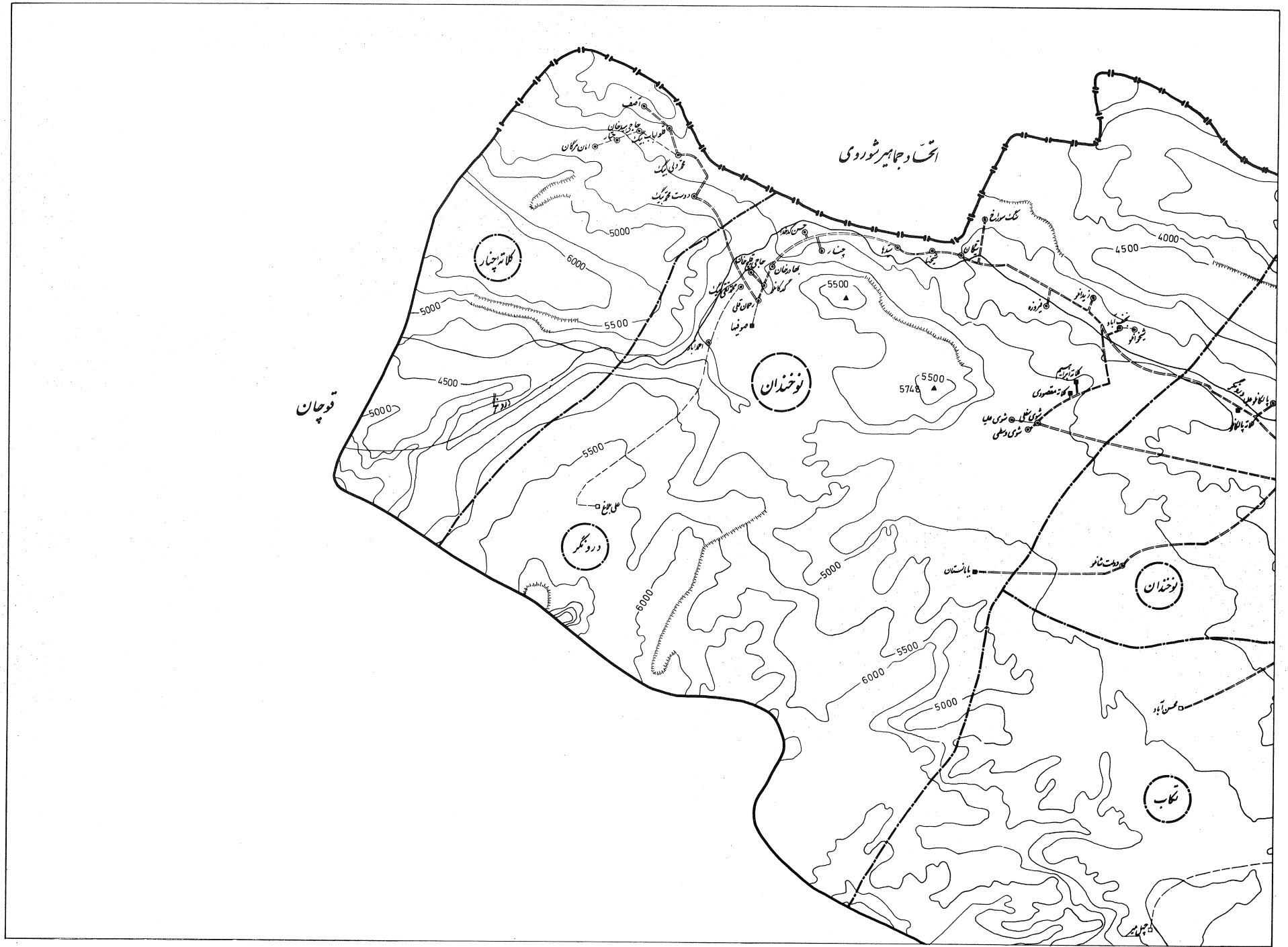


- شهر
- نقشه زمین ۲۰۰ تا ۵۰۰ نفر
- آبادی
- مکان سکونی
- آبادی مکان غیر سکونی
- مرکز
- حدود شهرستان
- حدود بخش
- حدود استان
- راه آهن
- جاده استان
- جاده ترانس
- جاده خاکی
- جاده مالرو
- قوتل
- پل
- رودخانه
- نهر و آبریز
- سیل
- بالاتر از دریا
- شورزار
- مغنی برین
- قد ۵۰۰
- ۲۳۶۷
- قنات
- بریدگی و شب
- انبار
- بازار و راه‌آهن
- فرودگاه
- چاه و چشم
- معدن

این نقشه بر اساس آخرین سرشماری سال ۱۳۴۵ تهیه شده است.
فردین و بیات آبادی به یک دهستان که آبادی می باشد تقسیم شده است.
اینجای اتصال نقشه

۲	۱
۵	۳
	۷
	۱
	۸





سازمان برنامه
مرکز آمار ایران
شهرستان درگز
مقیاس: ۱:۱۰۰,۰۰۰

۱۳۴۷

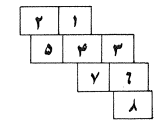


- شهر
- تعداد بین ۵۰۰ تا ۲۰۰ نفر
- آبادی
- مکان سکونی
- آبادی مکان غیر سکونی
- مرکز شهر
- حدود شهرستان
- حدود بخش
- حدود دهستان
- راه آهن
- جاده آسفالت
- جاده خاکی
- جاده مالرو
- تونل
- پل
- رودخانه
- نهر آبریز
- سیل
- باطلانی و مرداب
- توده زار
- مطنی زمین
- قله ۲۳۶۷
- قنات
- برهنگی و شب
- انارزاده
- باسکله ترا مارمری
- قردگاه
- چاه کشینی
- معدن

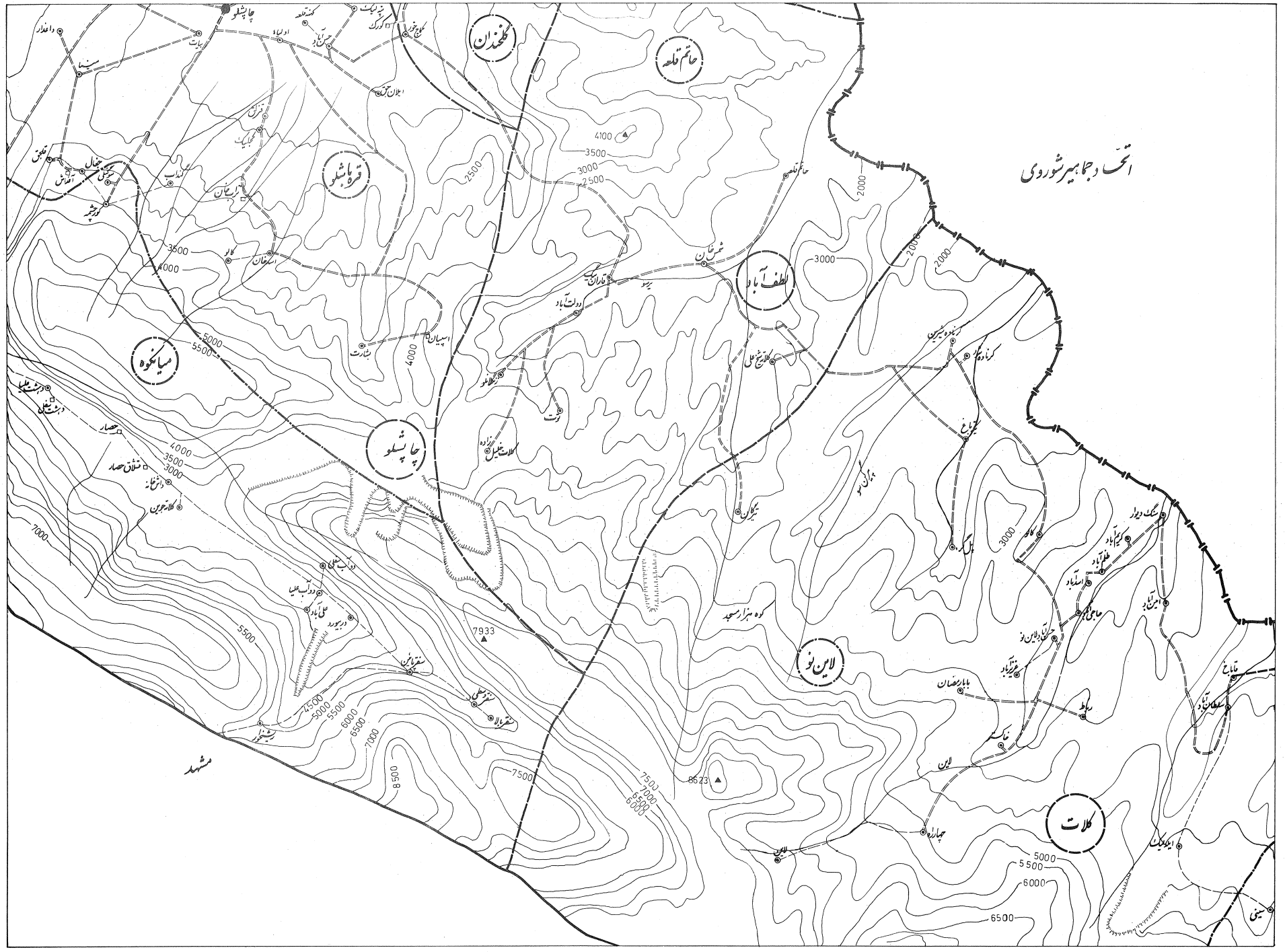
اتحاد جماهیر شوروی



این نقشه استان درگز است که بر مبنای نقشه‌های موجود در دسترس است و در صورت لزوم تغییرات خواهد داشت.
رابطه‌های اتصال نقشه:



اتحاد جماهیر شوروی



سازمان برنامه
مرکز آمار ایران
شهرستان درگز
مقیاس: ۱:۱۰۰۰۰

۱۳۴۷



- شهر
- تقاطعین ۵۰۰ تا ۲۰۰ نفر
- آبادی
- مکان سکونی
- آبادی مکان غیر سکونی
- مرکز
- ▬ حدود شهرستان
- ▬ حدود بخش
- ▬ حدود شهرستان
- ▬ راه آهن
- ▬ جاده آسفالت
- ▬ جاده شوسه
- ▬ جاده خاکی
- ▬ جاده مالرو
- ▬ تونل
- ▬ پل
- ▬ رودخانه
- ▬ نهر و آبریز
- ▬ مسیل
- ▬ باطنی دروآب
- ▬ شوره زار
- ▬ مینی زمین
- ▬ قله ۵۰۰
- ▬ قنات ۲۳۶۷
- ▬ بریدگی و تپ
- ▬ امامزاده
- ▬ پاسکاه و آرامگاه
- ▬ قزوگاه
- ▬ چاه عمیق
- ▬ معدن

ایستگاه های حمل و نقل در این محدوده عبارتند از:

ایستگاه مرکزی شهر درگز: ۱۰ کیلومتر


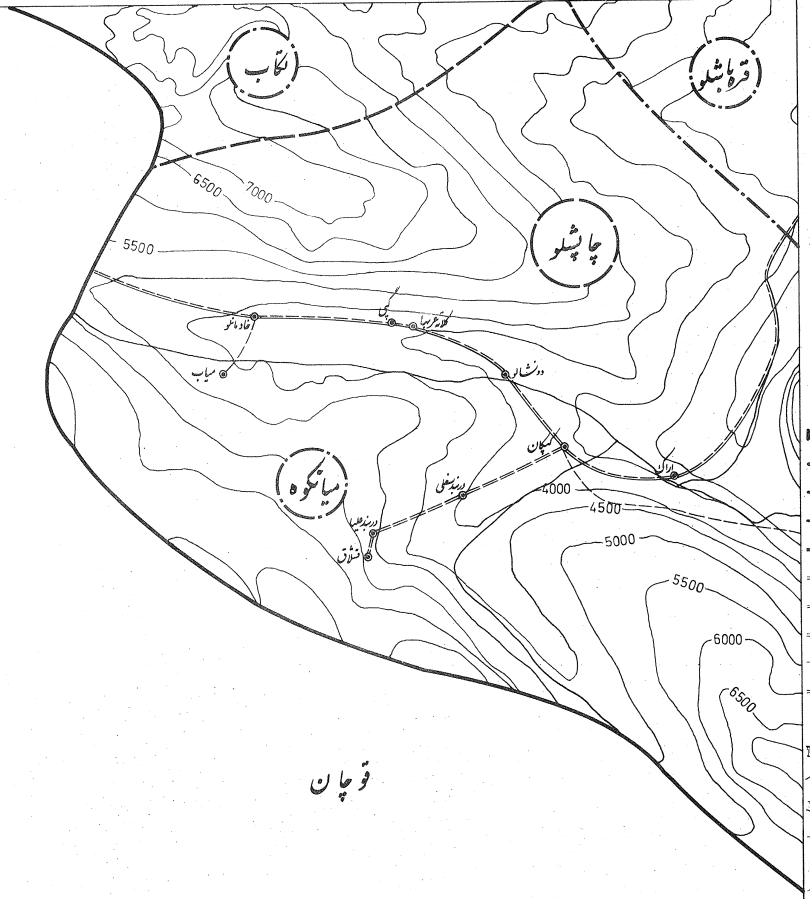
ایستگاه راه آهن درگز: ۱۵ کیلومتر

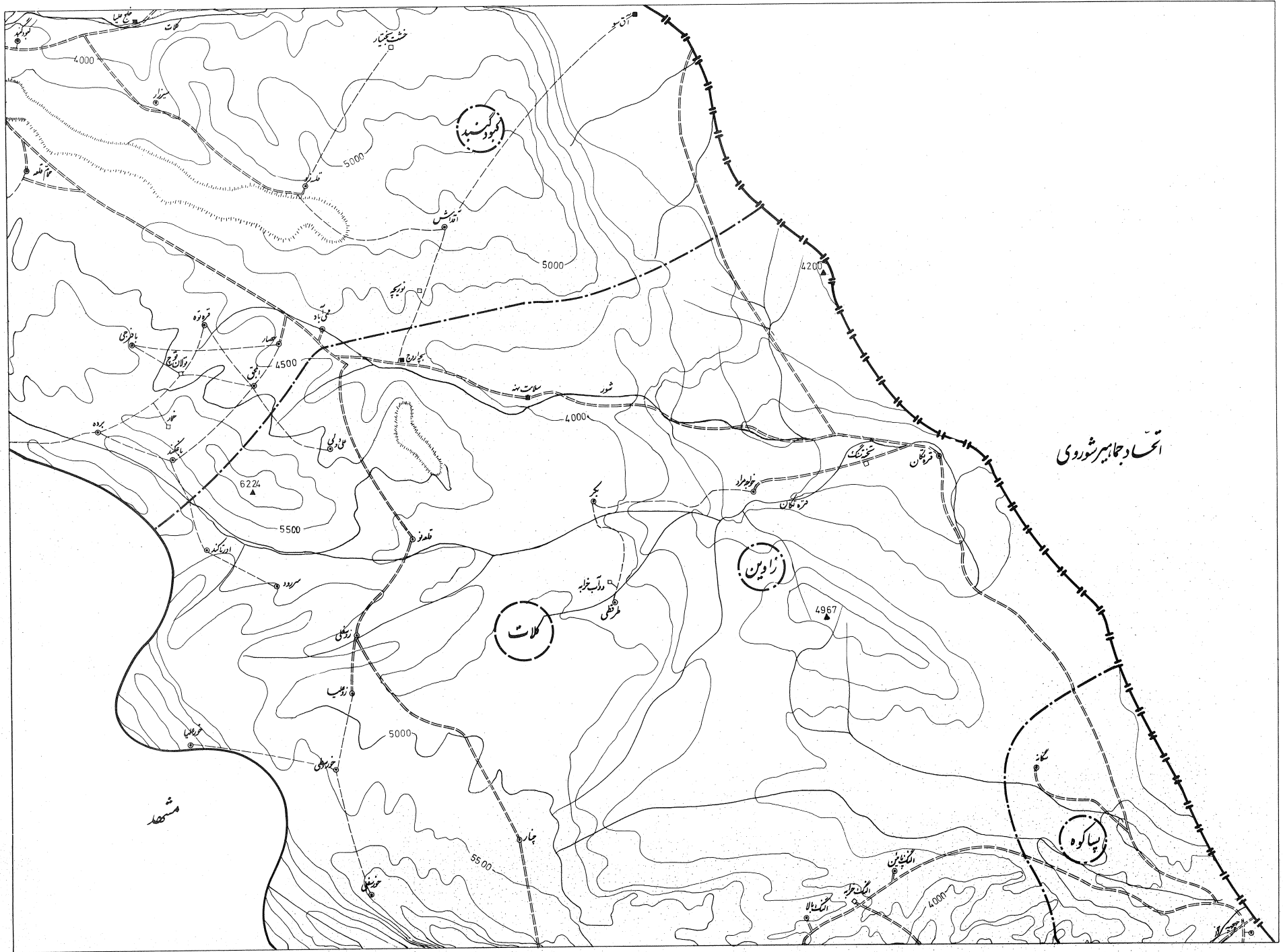
ایستگاه قنات درگز: ۲۰ کیلومتر

ایستگاه چاه عمیق درگز: ۲۵ کیلومتر

ایستگاه معدن درگز: ۳۰ کیلومتر

۲	۱	
۵	۴	۳
	۷	۶
		۸





اتحاد جماهیر شوروی

کوردکوبه

درگز

زاروین

ساکوه

مصحف

4000

5000

5000

4200

6224

5500

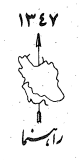
4967

5000

5500

4000


سازمان برنامه
و تحقیقات
کشور
مرکز آمار ایران
شهرستان درگز
مقیاس ۱:۵۰,۰۰۰



- شهر
- تعداد بین ۵۰,۰۰۰ تا ۲۰۰,۰۰۰ نفر
- آبادی
- مکان سکونی
- آبادی و مکان غیر سکونی
- روستای
- حدود شهرستان
- حدود بخش
- حدود دهستان
- راه آهبن
- جاده استقامت
- جاده شتر
- جاده خاکی
- جاده مارد
- تول
- پل
- رودخانه
- نرو آبیز
- مسیل
- باطلاق درواب
- شوره زار
- مغزی میزان
- تقر ۵۰۰
- ۲۳۶۷
- قنات
- بریدگی و شیب
- انگزاره
- بانگه راه آمار
- فرودگاه
- چالوشین
- معدن

این نقشه بر اساس نقشه‌های موجود در دسترس است
و ممکن است در بعضی موارد تغییراتی در آن وجود داشته باشد
راهنمای اتصال نقشه

۲	۱	
۵	۳	۳
	۷	۶
		۸





Main data table with columns for village details, principal annual crops, land utilization (in Hectar), no. of livestock, principal sources of water, availability of social institutions and facilities, principal road, and terrain. Includes village names like 'روستای پیکره 1' and 'روستای گلاب 2'.

Table with columns for Village Name, Land Utilization (in Hectar), No. of Livestocks, Principal sources of water, Availability of Social Institutions and Facilities, Principal Road, Terrain, Type of Place and Population, and Village code. It lists various villages in Saristan-e Darzi and includes data for principal annual crops, land use, and population statistics.

نام آبادی
نام روستا
نام دهستان
نام استان

Table with columns for crop types (e.g., Wheat, Rice, Barley), land utilization (hectars), number of livestock (cattle, sheep, etc.), water sources, and village population. The table is organized into sections for different agricultural and demographic categories.

سرشماری در استان تهران										سرشماری در شهرستان تهران										سرشماری در بخش تهران										سرشماری در دهستان تهران									
نام دهی		کد دهی		جمعیت دائمی		جمعیت فصلی		جمعیت موقت		جمعیت کل		مردان		زنان		جمعیت سرانگشتی		جمعیت غیر سرانگشتی		جمعیت کل سرانگشتی		جمعیت کل غیر سرانگشتی		جمعیت کل		مردان		زنان		جمعیت کل		مردان		زنان		جمعیت کل			
1	2	3	4	5	6	7	8	9	10	11	12	13	14	15	16	17	18	19	20	21	22	23	24	25	26	27	28	29	30	31	32	33	34	35	36	37	38		
.....	
.....	

تعداد سائت وسيلات هر دو در آبادی

انواع محصولات عمودگی در دولت تهران

Table with columns for village names, various establishment/facility codes (1-51), and crop codes (1-55). Includes sections for KALATEH CHEHAR DEHISTAN 08, GOL KHANAN DEHISTAN 10, and LAYEN NOW DEHISTAN 12. Bottom section contains 'Existing Establishments and Facilities' and 'Principal Permanent Crops (Code)'. Remarks column contains 'DARGAZ SHAHRESTAN'.

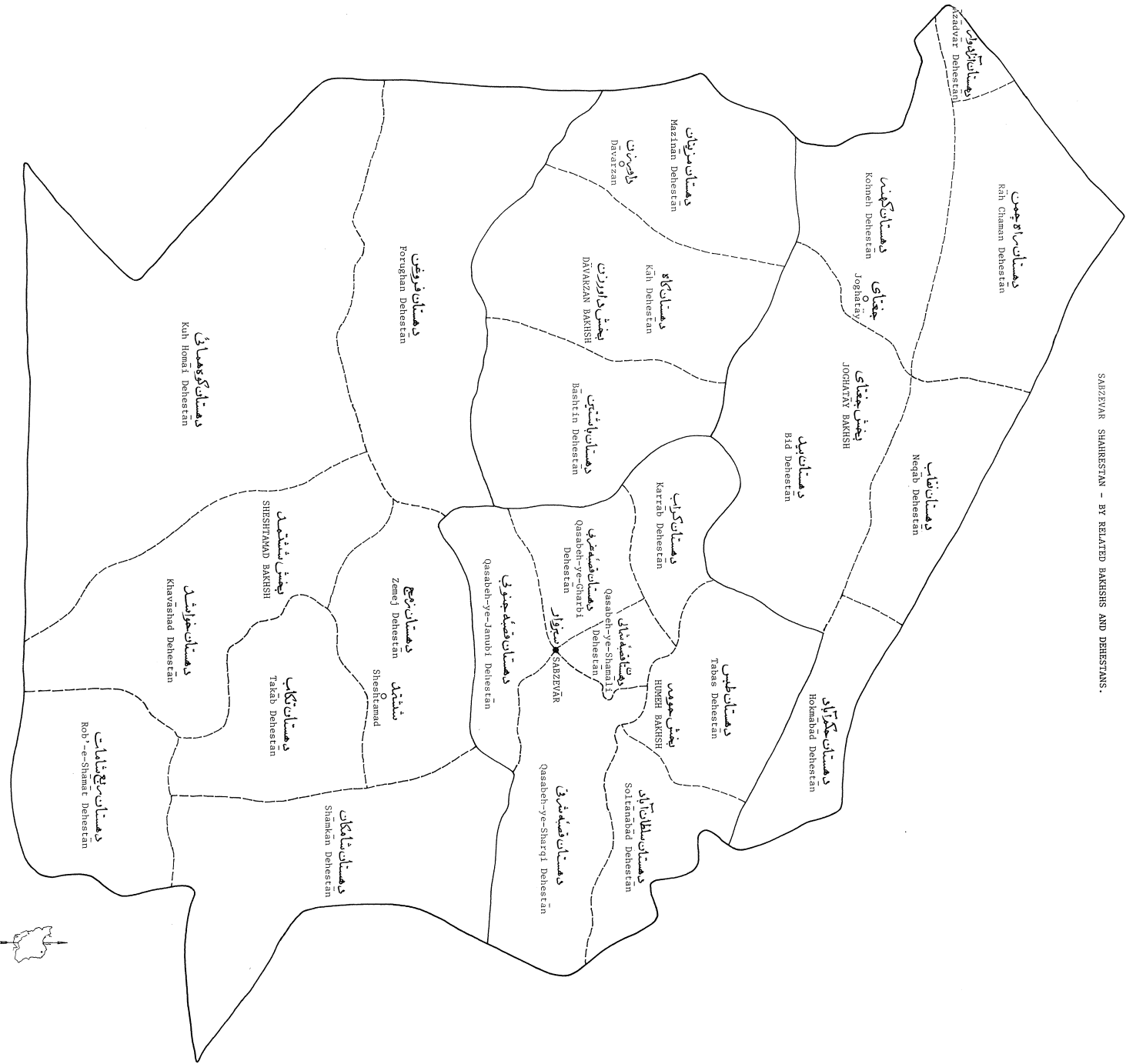
Main data table with columns for village name, population, land use, and infrastructure. Includes sub-sections for 'روستاهای ۱۱ نفره', 'روستاهای ۱۳ نفره', and 'روستاهای ۱۴ نفره'.

شهرستان درگز
نام آبادی

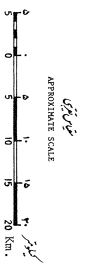
کدام ارباب
کدام بانکگش
مردم آبادان
نرخندان

کد استان	کد شهرستان	کد بخش	کد دهانه	کد آبادی	شهرستان درگز	نام آبادی	Village code	Total population	No. of households	Type of place	Terrain	Principal road	Availability of Social Institutions and Facilities	Principal sources of water	No. of Livestocks	Land Utilization (in Hectar)	Principal annual crops	Other major annual crops (Code)	
					1	2	3	4	5	6	7	8	9	10	11	12	13	14	15

SAWZEVAR SHAHRESTAN - BY RELATED BAKHSIS AND DEHESTANS.



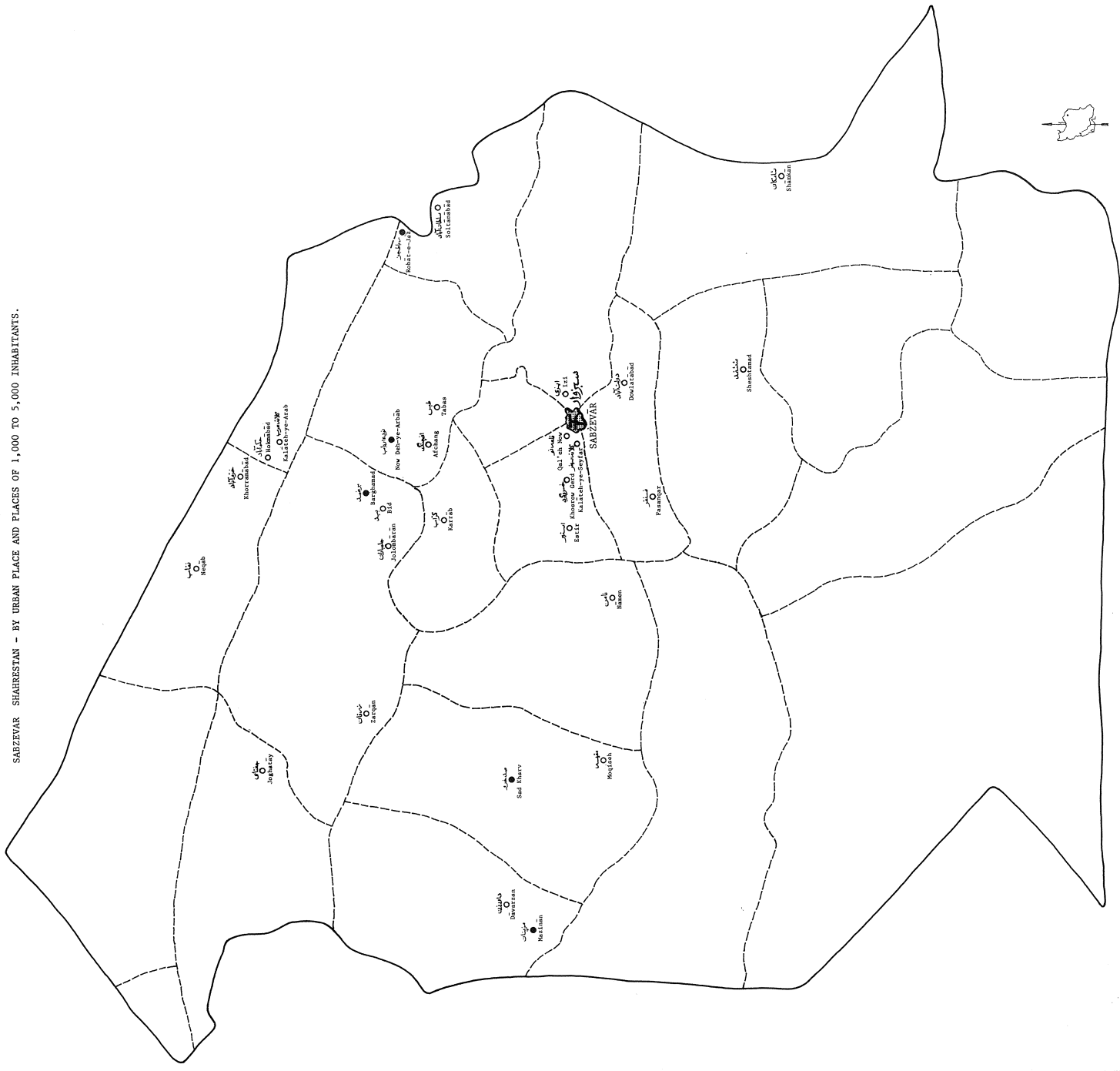
- SYMBOLS**
- INTERNATIONAL BOUNDARY
 - SHAHRESTANI BOUNDARY
 - BAKHSI BOUNDARY
 - DEHESTANI BOUNDARY
 - SHAHRESTANI CENTER
 - BAKHSI CENTER



Source: Iranian Statistical Centre
National Census of Population and Housing November 1946

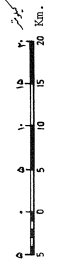
سازمان آمار ایران
شماره سرشماری جمعیت و مسکن نوامبر ۱۳۲۵

تقسیمات شهری و روستایی
 شهستان سبزوار
 SABZEVAR SHAHRESTAN - BY URBAN PLACE AND PLACES OF 1,000 TO 5,000 INHABITANTS.



- SYMBOLS
- International Boundary
 - Shahrestan Boundary
 - Urban Boundary
 - Urban Place
 - Urban Place less than 1000 inhabitants
 - Place of 1000 to 2500 inhabitants
 - Place of 2500 to 5000 inhabitants
 - Place of 5000 to 10000 inhabitants

تقریبی
 APPROXIMATE SCALE



منبع: مرکز آمار ایران
 National Census of Population and Housing November 1966

Source: Iranian Statistical Centre
 National Census of Population and Housing November 1966

سازمان برنامه
مرکز آمار ایران
شهرستان تبریز
مقیاس: ۱:۱۰۰,۰۰۰

۱۳۴۷



- شهر
- تقاطعین ۲۰۰... تا ۵۰۰... نفر
- آبادی
- مکان سکونی
- آبادی مکان غیر سکونی
- مرکز
- حدود شهرستان
- حدود بخش
- حدود شهرستان
- راه آهن
- جاده آسفالت
- جاده خاکی
- جاده ماز
- پل
- رودخانه
- نهر آبریز
- میل
- بطنان درواپ
- شوره زار
- 500
- 2367
- قنات
- بریلک و سب
- اناراده
- باشگاه ژاندارمری
- فرودگاه
- چاه کشین
- معدن

این نقشه بر اساس نقشه های ثبت شده تهیه شده است
تأسیسات و تجهیزات دیگر در این نقشه نشان داده نشده است
رابطه های اتصال نقشه ها

۲	۱	
۵	۴	۳
۸	۷	۶
۱۱	۱۰	۹
	۱۳	۱۲



استفراین

راه چمن

جسای

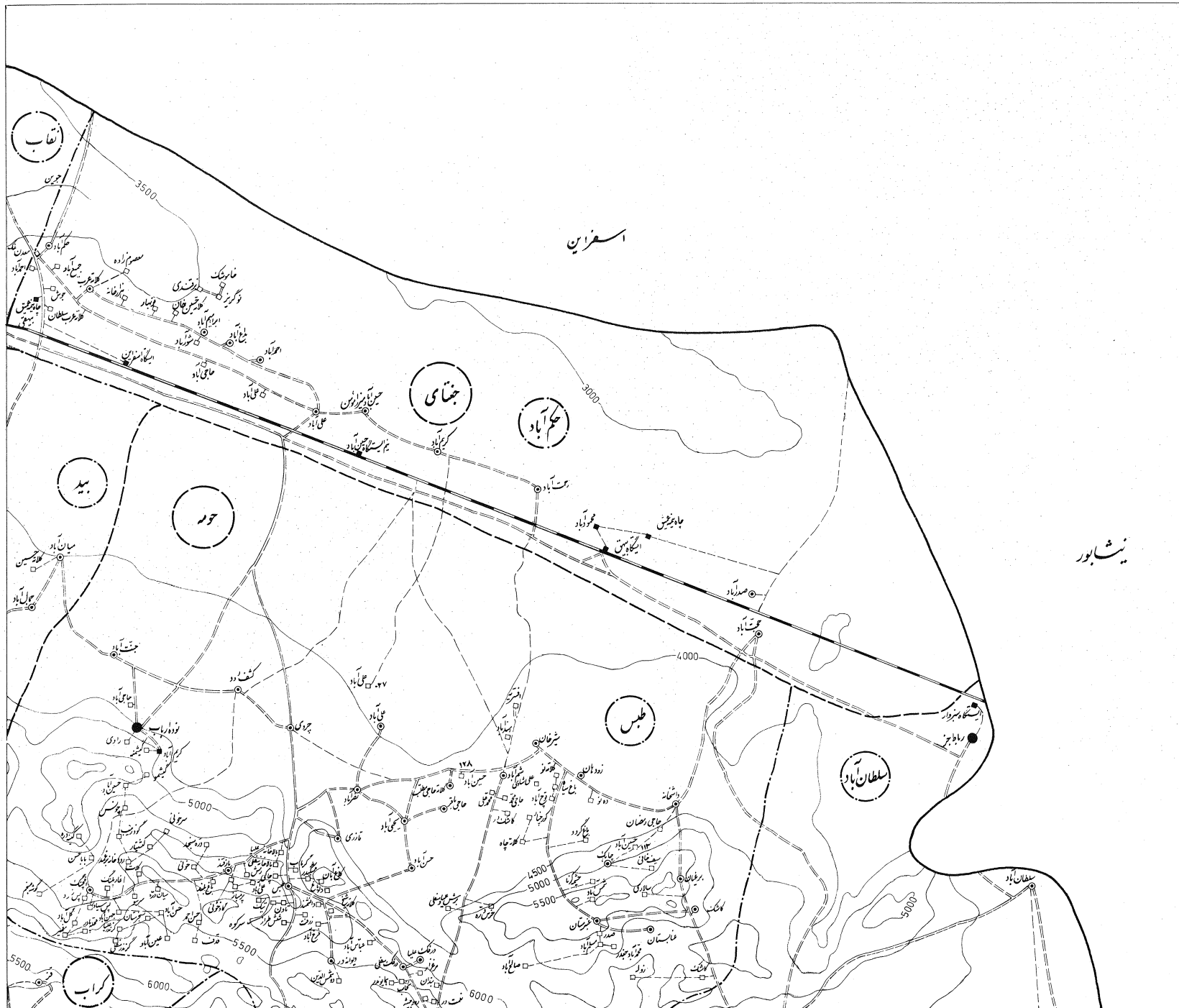
تباب

سازمان برنامه
مرکز آمار ایران
شهرستان سبزوار
مقیاس: ۱:۱۰۰,۰۰۰

۱۳۴۷



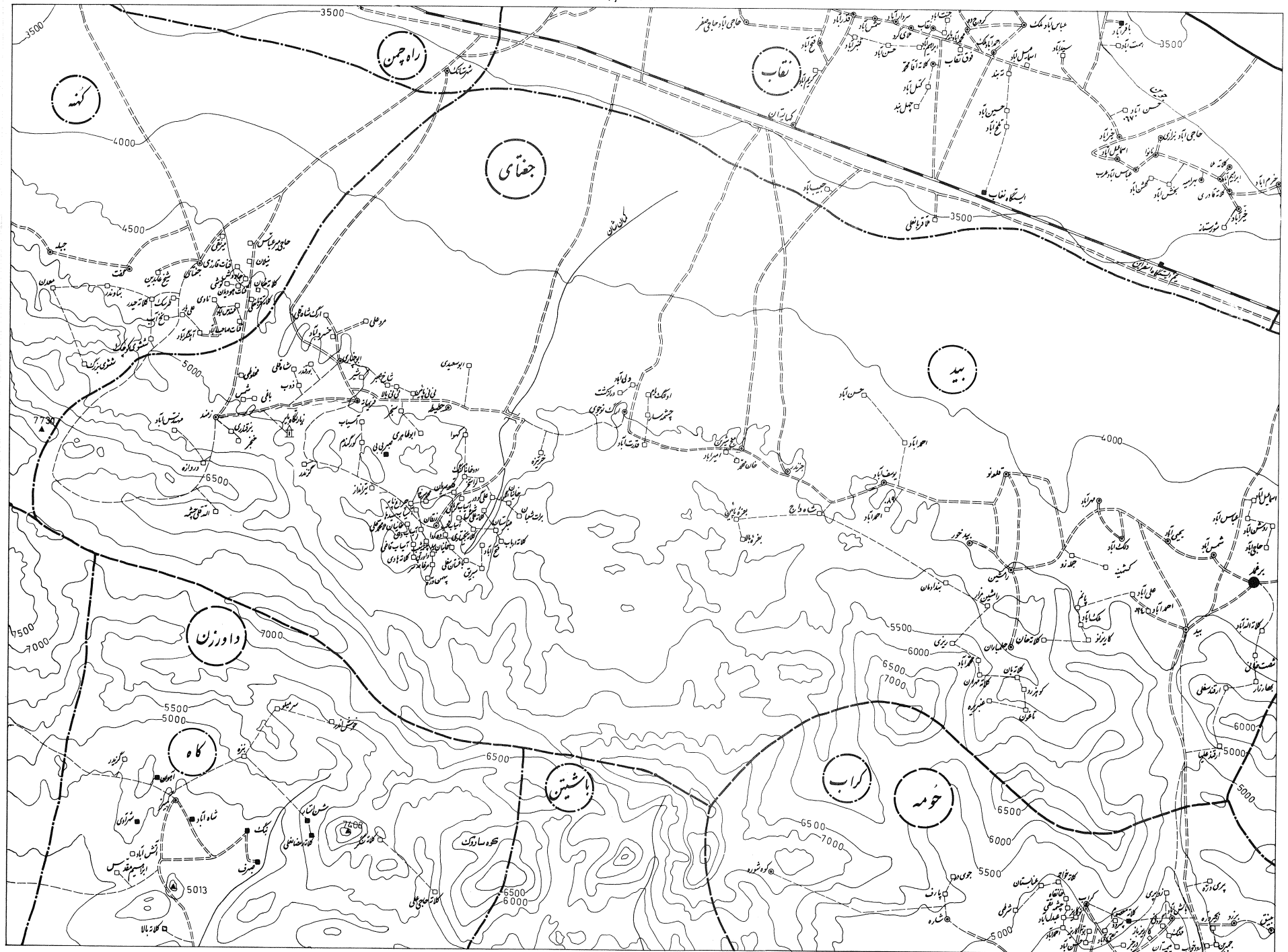
- شهر
- تقاطعین ۵۰,۰۰۰ تا ۲۰۰,۰۰۰ نفر
- آبادی
- مکان سکونی
- آبادی مکان غیر سکونی
- مرکز تقاطع
- حدود شهرستان
- حدود بخش
- حدود دهستان
- راه آهبن
- جاده آسفالت
- جاده شتر
- جاده خاکی
- جاده مارو
- ریل
- رودخانه
- نهر و آبریز
- سیل
- باطنان و مرداب
- شورزار
- ممتقی میزان ۵۰۰
- قله ۲۳۶۷
- قنات
- سربلک و سبیل
- ایستگاه هوایی
- فرودگاه
- چاه و چشمه
- معدن



این نقشه بر اساس نقشه‌های موجود در دسترس گردیده است.
بسیار ممنون از همکاری آقایان مهندسان و کارکنان محترم است.

راه‌های اتصال نقشه:

۲	۱	
۵	۴	۳
۸	۷	۶
۱۱	۱۰	۹
۱۳	۱۲	



سازمان برنامه
مرکز آثار ایران
شهرستان سرور
مقیاس: 1:100,000

۱۳۴۷



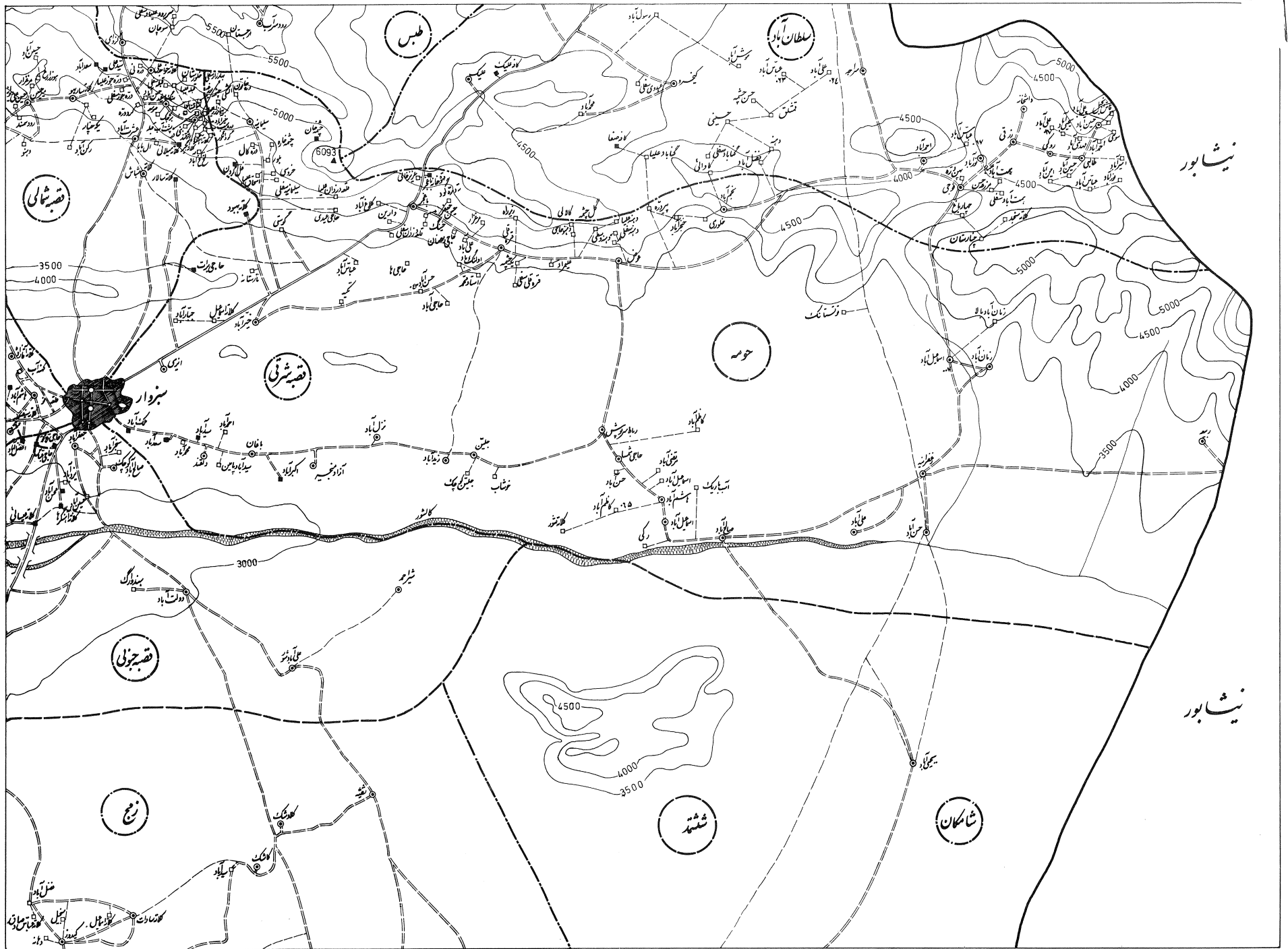
- شهر
- تعداد بین ۳۰۰۰ و ۵۰۰۰ نفر
- آبادی
- مکان سکونی
- آبادی و مکان غیر سکونی
- برکتی
- حدود شهرستان
- حدود بخش
- حدود دهستان
- راه آهن
- جاده آسفالت
- جاده شوسه
- جاده خاکی
- جاده مارو
- تونل
- پل
- رودخانه
- نهر و آبریز
- مسیل
- باطلاق و دراب
- شوره زار
- مختی بزرگ
- قنات
- برسگی و شب
- امشاده
- باشگاه ژاندارمری
- قرودگاه
- چاه شستن
- معدن

این نقشه شاهانه سرور در جهت آمایش سرزمین
برای شهر کردن و ایجاد آبادی های جدید در استان گیلان تهیه شده است

دانشی اتصال نقشه

۲	۱	
۵	۴	۳
۸	۷	۶
۱۱	۱۰	۹
	۱۳	۱۲





نیشابور

نیشابور

هپس

سلطان آباد

هپس شمالی

هپس شرقی

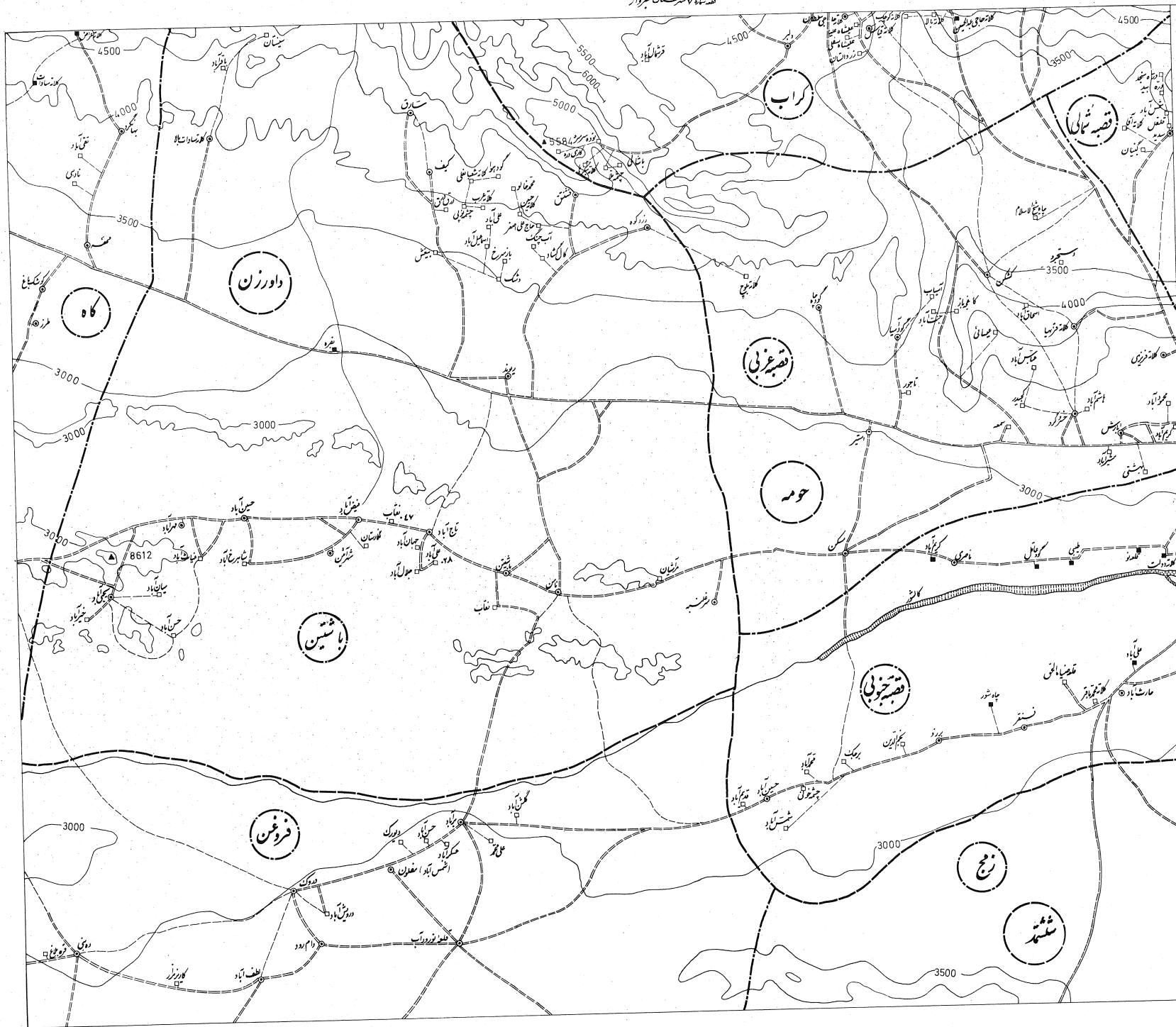
حمص

هپس جنوبی

ننج

شهر شاهانه

شاهکمان



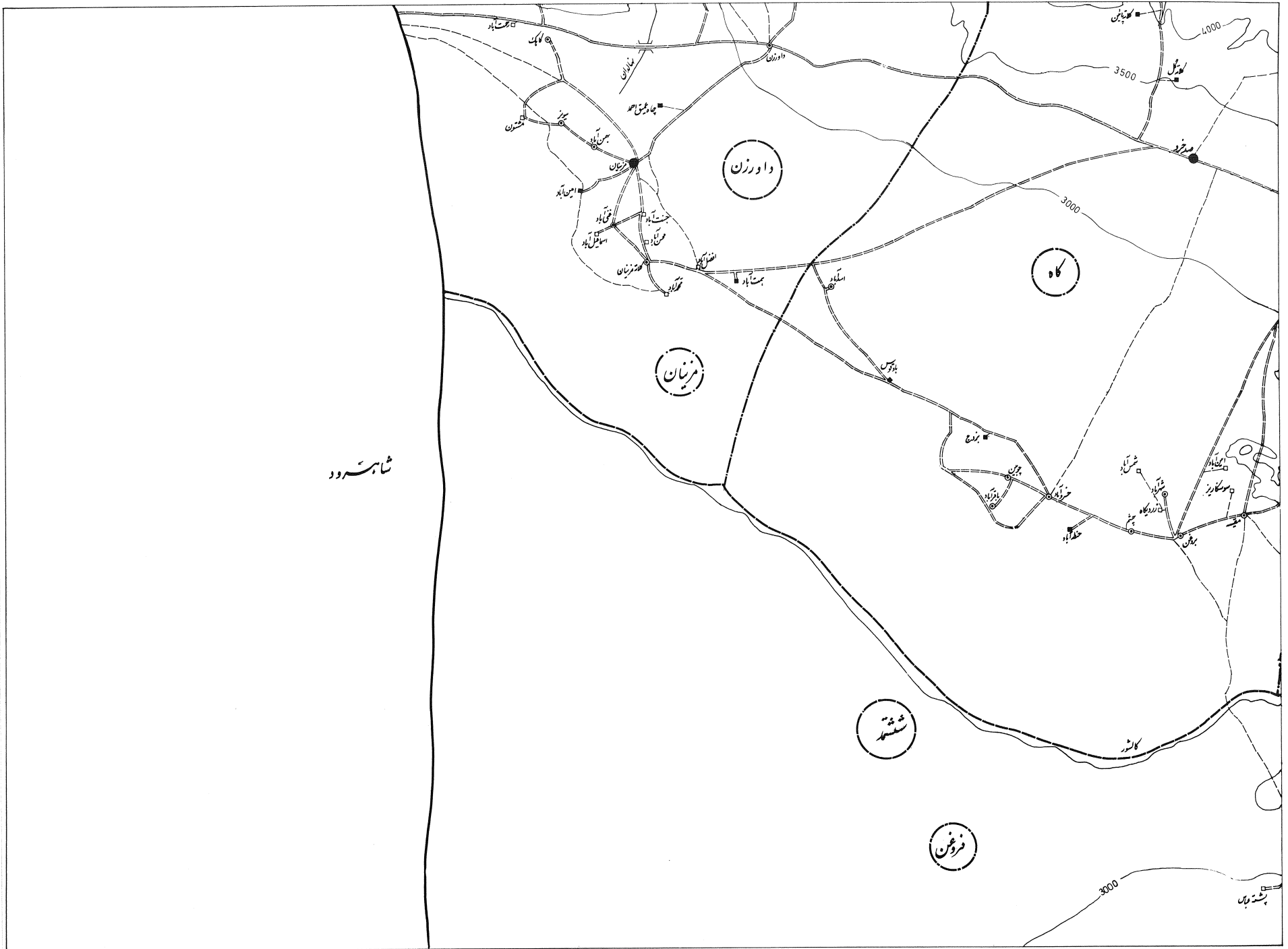
سازمان برنامه
مرکز آثار ایران
شهرستان سنندور
مقیاس: ۱:۱۰۰,۰۰۰
۱۳۴۷

راهنما

- شهر
- تعدادین ۲۰۰ تا ۵۰۰ نفر
- آبادی
- مکان سکونی
- آبادی و مکان غیر سکونی
- مراکز
- حدود شهرستان
- حدود بخش
- حدود دهستان
- راه آهن
- جاده اصفانه
- جاده شور
- جاده خاکی
- جاده مالرو
- تول
- پل
- رودخانه
- نهر آبریز
- میل
- باطلاق و درواب
- شوره زار
- منجی نیران
- قنات
- بریک و سب
- انارزاده
- پاسگاه ژاندارمری
- فرودگاه
- چاه شیش
- معدن

ارتفاع متوسط سنندور ۲۳۶۷ متر
نقشه کردن و چاپ: بهمن ماه ۱۳۴۷
رهنمای آستان قدس

۲	۱
۵	۳
۸	۶
۱۱	۹
۱۳	۱۲



سازمان برنامه
مرکز آمار ایران
شهرستان سیستان
مقیاس: ۱:۱۰۰,۰۰۰

۱۳۴۷



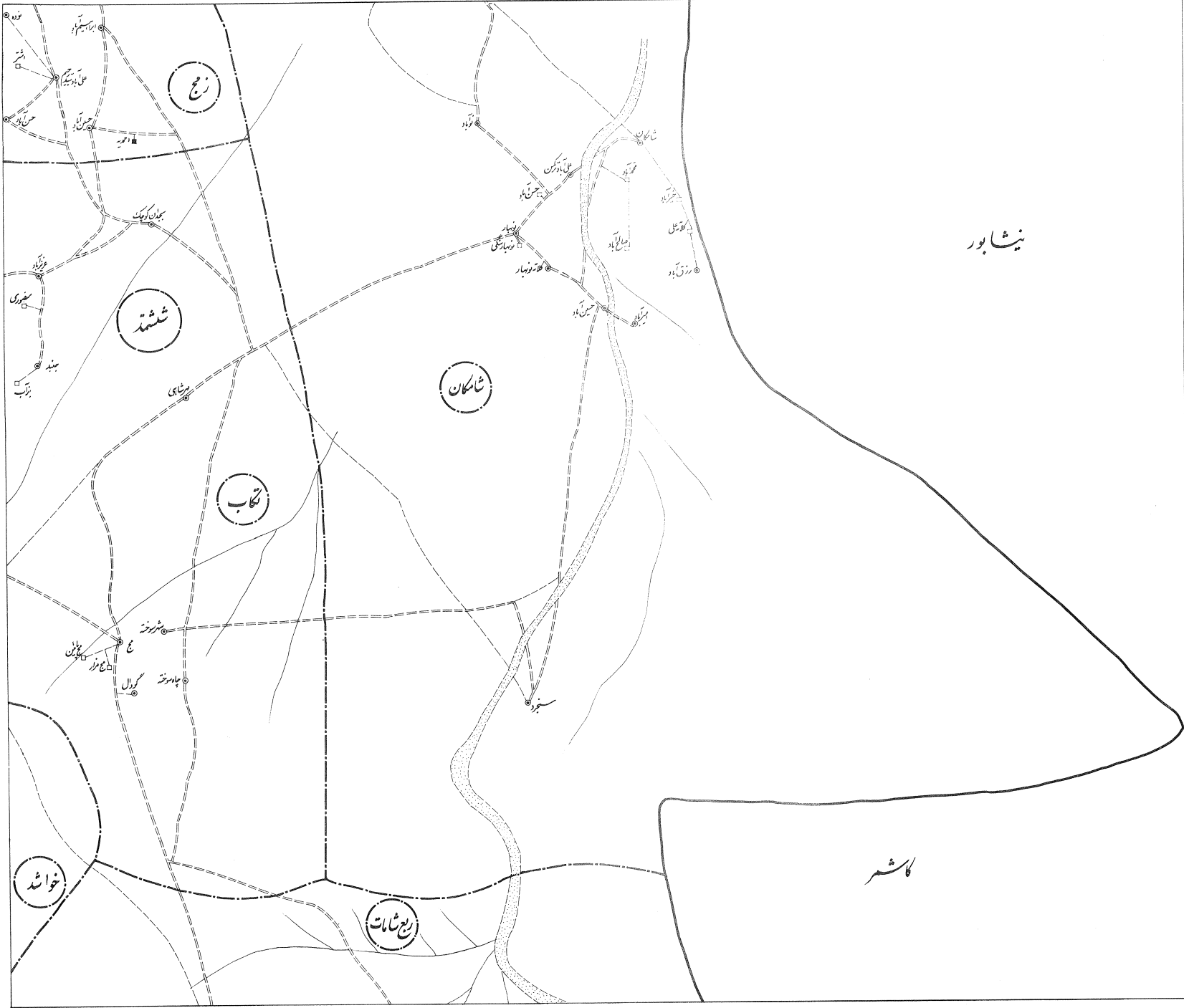
- شهر
- تعداد جمعیت ۲۰۰۰ تا ۵۰۰۰ نفر
- آبادی
- مکان سکونی
- آبادی مکان غیر سکونی
- مزرعه
- حد شهرستان
- حد بخش
- حد دهستان
- راه آهس
- جاده آسفالت
- جاده خاکی
- جاده ماکرو
- تونل
- پل
- رودخانه
- نهر و آبریز
- میل
- باطلاق و مرداب
- شوره زار
- مختی زمین
- تقد
- ۵۰۰
- ۲۳۶۷
- قنات
- برجیل و شب
- امانزاده
- باشگاه ژاندارمری
- فرودگاه
- چاه شستن
- معدن

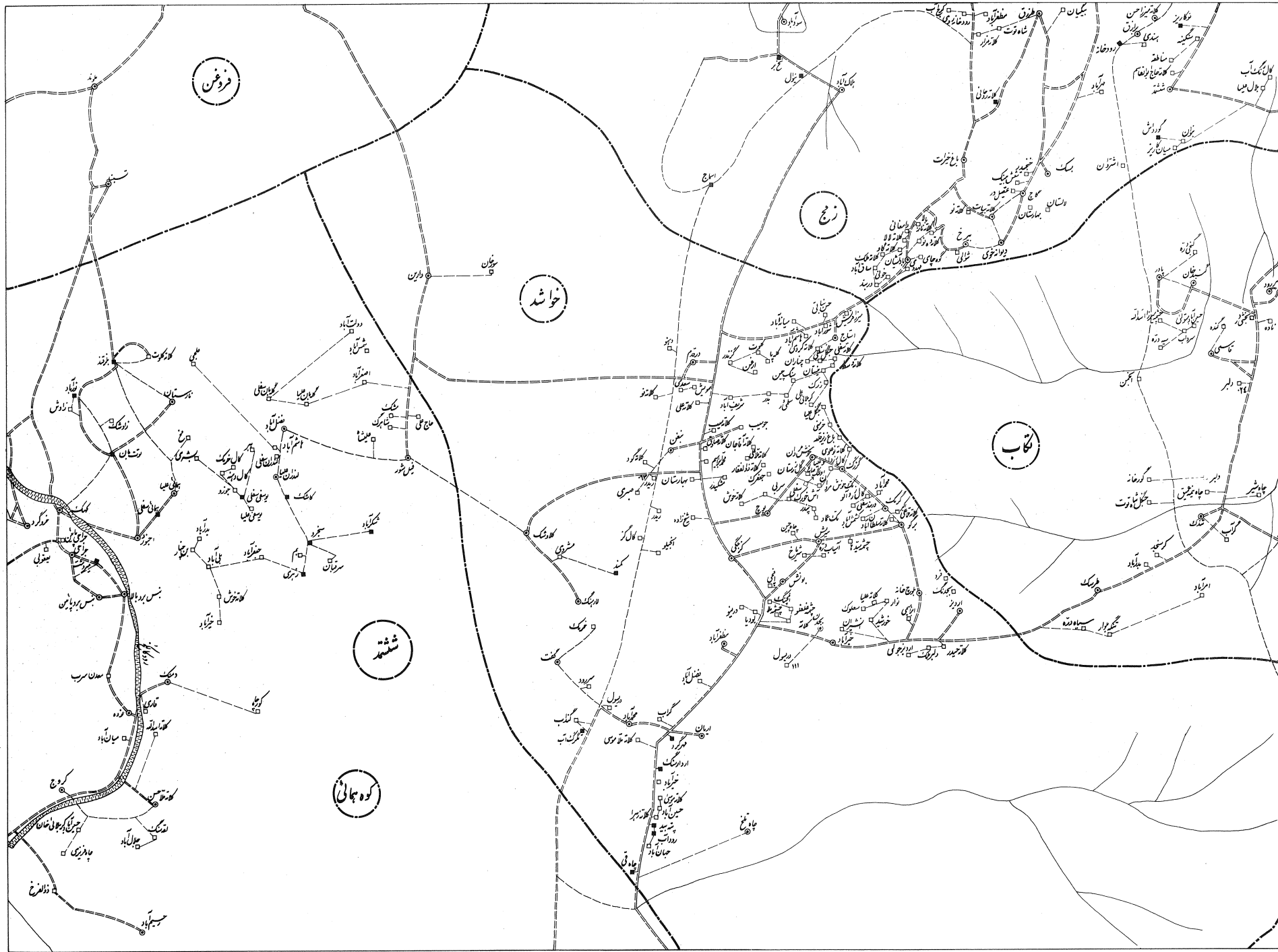
این نقشه براساس نقشه‌های موجود در دسترس است
چنانچه در این نقشه نام یک دهستان که آبی روی نقشه نشانه است
را برای اتصال نقشه

۲	۱	
۵	۴	۳
۸	۷	۶
۱۱	۱۰	۹
	۱۳	۱۲

نیسابور

کاشمر





فروغن

خاشد

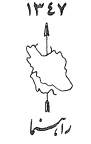
زنج

کتاب

ششمه

کوه جهانی

سازمان برنامه
مرکز آثار ایران
شهرستان پروار
مقیاس: ۱:۱۰۰,۰۰۰

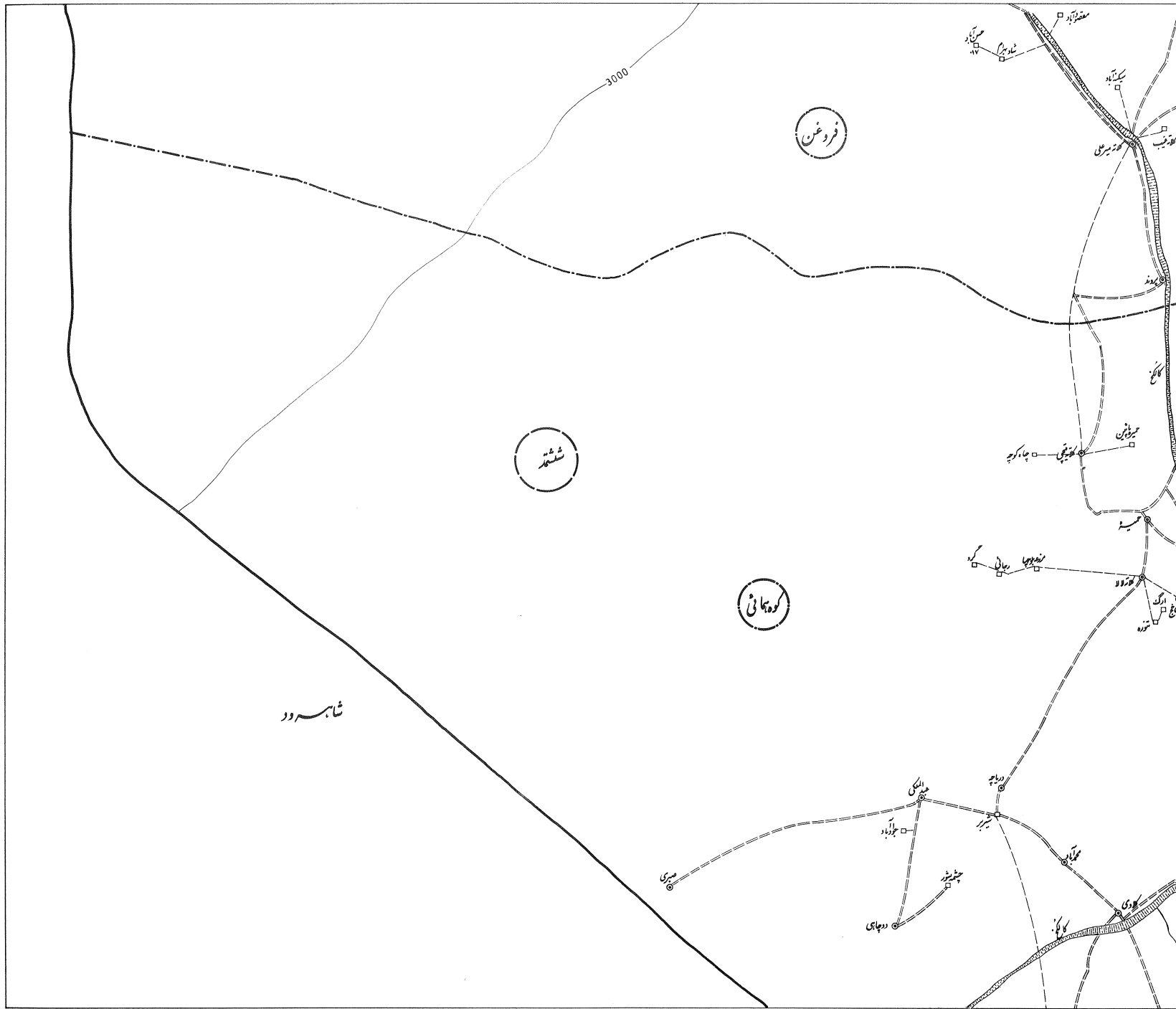


۱۳۴۷

- شهر
- تقاطعین ۲۰۰ تا ۵۰۰ نفر
- آبادی
- مکان سکونی
- آبادی مکان غیر سکونی
- مرکز شهر
- حدود شهرستان
- حدود بخش
- حدود دهستان
- راه آهن
- جاده آسفالت
- جاده خاکی
- جاده بارو
- ترن
- پل
- رودخانه
- نهر و آبریز
- میل
- باطلاق و مرداب
- شوره زار
- منطقه یخبندان
- تقد
- ۲۳۶۷
- قنات
- برجی و شیب
- امانزاده
- باشگاه ژاندارمری
- فرودگاه
- چاه ششمن
- معدن

این نقشه در استان گلستان کل نوشته شده است
بسیار گران و بدین جهت برای مردم استان که بخواهند این نقشه را داشته باشند
راههای اتصال نقشه:

۲	۱
۵	۳
۸	۶
۱۱	۹
۱۳	۱۲



فردوغن

شسته

کوه تمانی

شاهسرو

3000

سازمان برنامه
مرکز آمار ایران
شهرستان پروار
مقیاس: ۱:۱۰۰,۰۰۰

۱۳۴۷



راه‌سما

- شهر
- تعداد بین ۲۰,۰۰۰ تا ۵۰,۰۰۰ نفر
- آبادی
- مکان سکونی
- آبادی در مکان غیر سکونی
- مرکز
- حدود شهرستان
- حدود بخش
- حدود دیهستان
- راه آسپن
- جاده آسفالت
- جاده ترابری
- جاده خاکی
- جاده مارو
- تونل
- پل
- رودخانه
- نیروگاه بزرگ
- مسیل
- باطنای و مرداب
- شوره‌زار
- منحنی میزان
- 500
- 2367
- قنات
- پست
- امانگاه
- ایستگاه ترانزیت
- فرودگاه
- چاه
- معدن

این نقشه برای استان فعلی تهیه شده است
تغییرات در این نقشه در صورت لزوم اعلام خواهد شد

رابطه‌های اتصال نقشه

۲	۱
۵	۳
۸	۶
۱۱	۹
۱۳	۱۲



ردیف	نام روستا	جمعیت کل روستا		جمعیت مردان		جمعیت زنان		سرانه	نوع روستا	کد روستا	نام روستا در پارس
		مردان	زنان	مردان	زنان						
۱	آباد بار	۱۰۱	۱۰۱	۵۰	۵۱	۱۰۱	۱۰۱	۱	۱	۱۰۱	آباد بار
۲	اسفند آباد	۲۰	۲۰	۱۰	۱۰	۲۰	۲۰	۱	۱	۲۰	اسفند آباد
۳	ایستگاه آزاد بار	۱۰۰۲	۱۰۰۲	۵۰۱	۵۰۱	۱۰۰۲	۱۰۰۲	۱	۱	۱۰۰۲	ایستگاه آزاد بار
۴	بیترفند	۱۷	۱۷	۸	۹	۱۷	۱۷	۱	۱	۱۷	بیترفند
۵	حاجن آباد	۱۰۶	۱۰۶	۵۳	۵۳	۱۰۶	۱۰۶	۱	۱	۱۰۶	حاجن آباد
۶	حسن آباد رستم خان	۱۵۸	۱۵۸	۷۹	۷۹	۱۵۸	۱۵۸	۱	۱	۱۵۸	حسن آباد رستم خان
۷	خلیل آباد	۳۶۵	۳۶۵	۱۸۲	۱۸۳	۳۶۵	۳۶۵	۱	۱	۳۶۵	خلیل آباد
۸	نعمت آباد	۳۵۲	۳۵۲	۱۷۶	۱۷۶	۳۵۲	۳۵۲	۱	۱	۳۵۲	نعمت آباد
۹	نقاش	۱۸	۱۸	۹	۹	۱۸	۱۸	۱	۱	۱۸	نقاش
۱۰	عاشق آباد	۱۵	۱۵	۷	۸	۱۵	۱۵	۱	۱	۱۵	عاشق آباد
۱۱	عبدل آباد	۲۸۷	۲۸۷	۱۴۳	۱۴۴	۲۸۷	۲۸۷	۱	۱	۲۸۷	عبدل آباد
۱۲	تیر آباد	۲۸۵	۲۸۵	۱۴۲	۱۴۳	۲۸۵	۲۸۵	۱	۱	۲۸۵	تیر آباد
۱۳	قلعه نو	۵۰۱	۵۰۱	۲۵۰	۲۵۱	۵۰۱	۵۰۱	۱	۱	۵۰۱	قلعه نو
۱۴	محمد آباد	۱۱	۱۱	۵	۶	۱۱	۱۱	۱	۱	۱۱	محمد آباد
۱۵	مشاگرد	۱۳	۱۳	۶	۷	۱۳	۱۳	۱	۱	۱۳	مشاگرد
۱۶	سورک	۲	۲	۱	۱	۲	۲	۱	۱	۲	سورک
۱۷	نیم ایستگاه	۸	۸	۴	۴	۸	۸	۱	۱	۸	نیم ایستگاه
۱۸	عدت آباد	۲	۲	۱	۱	۲	۲	۱	۱	۲	عدت آباد
۱۹	آباد چنگ	۲۳	۲۳	۱۱	۱۲	۲۳	۲۳	۱	۱	۲۳	آباد چنگ
۲۰	اسفند آباد	۲۰	۲۰	۱۰	۱۰	۲۰	۲۰	۱	۱	۲۰	اسفند آباد
۲۱	بازرس	۲	۲	۱	۱	۲	۲	۱	۱	۲	بازرس
۲۲	باشین	۸۱۱	۸۱۱	۴۰۵	۴۰۶	۸۱۱	۸۱۱	۱	۱	۸۱۱	باشین
۲۳	بازر آباد	۱۳	۱۳	۶	۷	۱۳	۱۳	۱	۱	۱۳	بازر آباد
۲۴	بلو	۵	۵	۲	۳	۵	۵	۱	۱	۵	بلو
۲۵	بیش	۲۷	۲۷	۱۳	۱۴	۲۷	۲۷	۱	۱	۲۷	بیش
۲۶	جلال آباد	۴	۴	۲	۲	۴	۴	۱	۱	۴	جلال آباد
۲۷	جهان آباد	۴	۴	۲	۲	۴	۴	۱	۱	۴	جهان آباد
۲۸	چشمه تپه	۲	۲	۱	۱	۲	۲	۱	۱	۲	چشمه تپه
۲۹	حاجن علی اصغر	۲	۲	۱	۱	۲	۲	۱	۱	۲	حاجن علی اصغر
۳۰	حسن آباد	۲	۲	۱	۱	۲	۲	۱	۱	۲	حسن آباد
۳۱	حسن آباد	۲۳۰	۲۳۰	۱۱۵	۱۱۵	۲۳۰	۲۳۰	۱	۱	۲۳۰	حسن آباد
۳۲	خیر آباد	۲۲	۲۲	۱۱	۱۱	۲۲	۲۲	۱	۱	۲۲	خیر آباد
۳۳	دوق درق	۲	۲	۱	۱	۲	۲	۱	۱	۲	دوق درق
۳۴	دشک	۲	۲	۱	۱	۲	۲	۱	۱	۲	دشک
۳۵	روند	۹۲۷	۹۲۷	۴۶۳	۴۶۴	۹۲۷	۹۲۷	۱	۱	۹۲۷	روند
۳۶	زرد کوه	۲۲۹	۲۲۹	۱۱۴	۱۱۵	۲۲۹	۲۲۹	۱	۱	۲۲۹	زرد کوه
۳۷	سارق	۳۸	۳۸	۱۹	۱۹	۳۸	۳۸	۱	۱	۳۸	سارق
۳۸	سرفتنه	۳۱	۳۱	۱۵	۱۶	۳۱	۳۱	۱	۱	۳۱	سرفتنه
۳۹	سینستان	۲	۲	۱	۱	۲	۲	۱	۱	۲	سینستان
۴۰	شاهن آباد	۲۷	۲۷	۱۳	۱۴	۲۷	۲۷	۱	۱	۲۷	شاهن آباد
۴۱	شیرآب	۲۴۸	۲۴۸	۱۲۴	۱۲۴	۲۴۸	۲۴۸	۱	۱	۲۴۸	شیرآب
۴۲	ملی آباد	۲	۲	۱	۱	۲	۲	۱	۱	۲	ملی آباد
۴۳	ملی آباد	۲	۲	۱	۱	۲	۲	۱	۱	۲	ملی آباد
۴۴	خیابان آباد	۲	۲	۱	۱	۲	۲	۱	۱	۲	خیابان آباد
۴۵	نفتیق	۲۲۹	۲۲۹	۱۱۴	۱۱۵	۲۲۹	۲۲۹	۱	۱	۲۲۹	نفتیق
۴۶	نیم آباد	۷۵۵	۷۵۵	۳۷۷	۳۷۸	۷۵۵	۷۵۵	۱	۱	۷۵۵	نیم آباد
۴۷	کال کنگار	۲	۲	۱	۱	۲	۲	۱	۱	۲	کال کنگار
۴۸	کلاک حسین	۲	۲	۱	۱	۲	۲	۱	۱	۲	کلاک حسین
۴۹	کلاک سادات بالا	۱۲۱	۱۲۱	۶۰	۶۱	۱۲۱	۱۲۱	۱	۱	۱۲۱	کلاک سادات بالا
۵۰	کلاک شیمانلی	۲	۲	۱	۱	۲	۲	۱	۱	۲	کلاک شیمانلی
۵۱	کلاک عرب	۲	۲	۱	۱	۲	۲	۱	۱	۲	کلاک عرب
۵۲	کوه	۸۹	۸۹	۴۴	۴۵	۸۹	۸۹	۱	۱	۸۹	کوه
۵۳	کوه هوا	۲	۲	۱	۱	۲	۲	۱	۱	۲	کوه هوا
۵۴	محمد خان	۲	۲	۱	۱	۲	۲	۱	۱	۲	محمد خان
۵۵	مراشیان	۲	۲	۱	۱	۲	۲	۱	۱	۲	مراشیان
۵۶	مهر آباد	۳۵۶	۳۵۶	۱۷۸	۱۷۸	۳۵۶	۳۵۶	۱	۱	۳۵۶	مهر آباد
۵۷	میان آباد	۲	۲	۱	۱	۲	۲	۱	۱	۲	میان آباد
۵۸	نام	۱۰۹۲	۱۰۹۲	۵۴۶	۵۴۶	۱۰۹۲	۱۰۹۲	۱	۱	۱۰۹۲	نام
۵۹	نقاب	۲	۲	۱	۱	۲	۲	۱	۱	۲	نقاب
۶۰	نقاب	۲	۲	۱	۱	۲	۲	۱	۱	۲	نقاب

تعداد نسل و تسهیلات موجود در روستای

گزارش تسهیلات موجود در روستای

انواع تسهیلات موجود در روستای

نام روستا	کد	تعداد نسل و تسهیلات موجود در روستای																									گزارش تسهیلات موجود در روستای				انواع تسهیلات موجود در روستای																																																																				
		1	2	3	4	5	6	7	8	9	10	11	12	13	14	15	16	17	18	19	20	21	22	23	24	25	26	27	28	29	30	31	32	33	34	35	36	37	38	39	40	41	42	43	44	45	46	47	48	49	50	51	52	53	54	55	56	57	58	59	60	61	62	63	64	65	66	67	68	69	70	71	72	73	74	75	76	77	78	79	80	81	82	83	84	85	86	87	88	89	90	91	92	93	94	95	96	97	98
[Empty grid for data entry]																																																																																																			

Remarks

SABZEVAR SHAHRESTAN

Existing Establishments and Facilities

4th

3rd

2nd

1st

Other crops

Peach

Number

Orange(orange)

Banana

Sweet lemon

Citron

Cherry

Pine(soft)

Pear

Walnut

Apricot(peak)

Pistachio

Apple

Other major permanent crops(Code)

Principal Permanent Crops

Tea

Pistachio

Orange

Quince

Almond

Pomegranate

Fig

Grape

Peach

Black cherry

Main data table with columns for agricultural products, land utilization, livestock, water sources, and social facilities. Includes sub-sections for principal annual crops, land utilization, and livestock.

روستاهای شهرستان کرمان

Table listing village names and their corresponding codes for the survey.

نام روستا	تعداد نایب و مسوولین هر روستا در سال ۱۳۹۰		انواع محصولات عمده دائمی در صورت لزوم		تعداد نایب و مسوولین هر روستا در سال ۱۳۹۰		انواع محصولات عمده دائمی در صورت لزوم	
	نایب	مسوول	انواع محصولات	تعداد	نایب	مسوول	انواع محصولات	تعداد
Bonab.....								
Pidar.....								
Tandok.....								
Fangeh-ye-Bolvär.....								
Jonhad.....								
Jangal-e-Shah Tut.....								
Chah Sukhteh.....								
Chah Shir.....								
Chah-e-Nineh Aniq.....								
Cheshmeh Mirā Anadolāh.....								
Hoseynābād-e-Notavālii.....								
Delbar.....								
Delbar.....								
Sardāb.....								
Sar Rod.....								
Siyāh Darreh.....								
Siyāh Darreh.....								
Shahr-e-Sukheh.....								
Torok.....								
Azākhābād.....								
Qāsehi.....								
Kar Senjed.....								
Gonbad Khān.....								
Gonbeh.....								
Garāb.....								
Ganji Darreh.....								
Goodāi.....								
Qur Khāneh.....								
Haj.....								
Haj-e-Fāsi.....								
Haj-e-Mazār.....								
Mansouri.....								
Mehe Shāh.....								
Nādeh.....								
MOKHARAB DEHISTAN 05								
Rchānābād.....								
Ahmadābād.....								
Ahmadābād.....								
Istgān-e-Dehāyān.....								
Istgān-e-Dehāq.....								
Badāghābād.....								
Box Qandi.....								
Jami 'Abād.....								
Jush.....								
Chāh-e-Nineh Aniq.....								
Chāh-e-Nineh Aniq-e-Dehāq.....								
Hājīnāb.....								
Hojjatābād.....								
Hoseynābād-e-Mirā Mo'men.....								
Hosnābād.....								
Khāmoshak.....								
Kahmatābād.....								
Shurābād.....								
Sadrābād.....								
Alidābād.....								
Alidābād.....								
Karīmābād.....								
Kālāteh-ye-Hoseyn Khān.....								
Kālāteh-ye-Arab.....								
Kālāteh-ye-Arab Solāh.....								
Haboudābād.....								
Ma'dan-e-Namak.....								
Ha'muzādeh.....								
Shiv Bahār.....								

SABZEVAR SHAHRESTAN

Existing Establishments and Facilities

Other major permanent crops (Code)

Principal Permanent Crops

Main data table with columns for Principal annual crops (1-50), Land Utilization (51-60), No. of Livestocks (61-65), Principal sources of water (66-70), Availability of Social Institutions and Facilities (71-80), Principal Road (81-85), Terrain (86-90), and Type of Place and Population (91-95).

Summary table with columns for Name of Village in Parsi (96-98) and Village code (99).

Table with multiple columns: 4th, 3rd, 2nd, 1st, Major annual crops (Alfalfa, Wheat, etc.), Principal annual crops, Land Utilization (in Hectar), No. of Livestocks, Principal sources of water, Availability of Social Institutions and Facilities, Principal Road, Terrain, Type of Place and Population. Includes village codes and names.

نام دهستان و ده	تعداد کسب و کارها و مراکز خدماتی																								انواع محصولات عمده و درآمدی در دست بردار																			
	۱	۲	۳	۴	۵	۶	۷	۸	۹	۱۰	۱۱	۱۲	۱۳	۱۴	۱۵	۱۶	۱۷	۱۸	۱۹	۲۰	۲۱	۲۲	۲۳	۲۴	۲۵	۲۶	۲۷	۲۸	۲۹	۳۰														
Hasanabad																																												
Kheraef																																												
Dogh																																												
Dandân																																												
Dah Kov																																												
Dah Kou-ye-Olya																																												
Rovshanabad																																												
Sarem Qoik																																												
Sabeh																																												
Salmabad																																												
Sanjedak																																												
Qal'eh Neyân																																												
Kâhang																																												
Kaj Derakht																																												
Kalâteh-ye-Torkamânâ																																												
Kalâteh-ye-Âlîabad																																												
Kalâteh-ye-Mohammadabad																																												
Garmâh																																												
Gol Zurak																																												
Michak																																												
ZEHED DHESTÂN U9																																												
Zhrcâhmabad																																												
Ahmadiyeh																																												
Esmâj																																												
Oshkor																																												
Oshkorvân																																												
Âhd Ahiyân																																												
Nâgh Kheyvât																																												
Âhâ																																												
Borâzq																																												
Beek																																												
Balâ-e-Olyâ																																												
Benvân																																												
Bahâcestan																																												
Berkh																																												
Beytyân																																												
Saqiyeh																																												
Hasanabad																																												
Hoseyâbâd																																												
Khanjidar																																												
Ghami																																												
Dâghâni																																												
Darband																																												
Dahâseh																																												
Divâneh Khoy																																												
Rudkânesh																																												
Rudkânesh Roy																																												
Sâqâbâd																																												
Sangineh																																												
Sudâbâd																																												
Sayyâbâd																																												
Shâh Tut																																												
Shehctamad																																												
Sheh Beynak																																												
Shavâli																																												
Tazraq																																												
Aqil Bar																																												
Alîabad-e-Sayyed Bahin																																												
Farîbâd																																												
Kâhk																																												
Kâi Rangâb																																												
Karaj Âb																																												
Kalâteh-ye-Samâil																																												
Kalâteh-ye-Bayât																																												

نام دهستان و ده	انواع محصولات عمده و درآمدی در دست بردار																																					
	۱	۲	۳	۴	۵	۶	۷	۸	۹	۱۰	۱۱	۱۲	۱۳	۱۴	۱۵	۱۶	۱۷	۱۸	۱۹	۲۰	۲۱	۲۲	۲۳	۲۴	۲۵	۲۶	۲۷	۲۸	۲۹	۳۰	۳۱	۳۲						

SABZEVAR SHAHRESTAN

Existing Establishments and Facilities

Principal Permanent Crops

Remarks Name of Village

سرشماری مسکن روستا

نام و نام خانوادگی سرشناس روستا			نام و نام خانوادگی ساکنین روستا					سرشناسان					ساختاریی روستا															وضعیت امکانات															وضعیت اجتماعی					وضعیت اقتصادی					وضعیت فرهنگی									
نام روستا			کلیه افراد ساکنین روستا					مسکن					مسکن															مسکن															مسکن					مسکن					مسکن					مسکن				
ردیف	کد	نام	ردیف	کد	نام	ردیف	کد	نام	ردیف	کد	نام	ردیف	کد	نام	ردیف	کد	نام	ردیف	کد	نام	ردیف	کد	نام	ردیف	کد	نام	ردیف	کد	نام	ردیف	کد	نام	ردیف	کد	نام	ردیف	کد	نام	ردیف	کد	نام	ردیف	کد	نام	ردیف	کد	نام	ردیف	کد	نام	ردیف	کد	نام	ردیف	کد	نام	ردیف	کد	نام			
	۲۰	کلیه حاج ابراهیم		۲۱	کلیه ده نو		۲۲	کلیه روحانی		۲۳	کلیه سادات		۲۴	کلیه خاوری		۲۵	کلیه گاو		۲۶	کلیه گاو		۲۷	کلیه گاو		۲۸	کلیه گاو		۲۹	کلیه گاو		۳۰	کلیه گاو		۳۱	کلیه گاو		۳۲	کلیه گاو		۳۳	کلیه گاو		۳۴	کلیه گاو		۳۵	کلیه گاو		۳۶	کلیه گاو		۳۷	کلیه گاو		۳۸	کلیه گاو		۳۹	کلیه گاو		۴۰	کلیه گاو

درست مسکن آباد ۱۰

تعداد کسرها و تسهیلات هر روستا در آبادی

نام روستا	تعداد	تعداد کسرها و تسهیلات															انواع محصولات همیشگی															انواع محصولات فصلی																																																																																																																																																																																																																																																																																																																																																																																																																																																																																																																																																																																																																																																																																																																																																																																																																																																																																																																																																																																																																																																																																																																																																																																																																																																																																																																																																																																																																																																																																																			
		1	2	3	4	5	6	7	8	9	10	11	12	13	14	15	16	17	18	19	20	21	22	23	24	25	26	27	28	29	30	31	32	33	34	35	36	37	38	39	40	41	42	43	44	45	46	47	48	49	50	51	52	53	54	55	56	57	58	59	60	61	62	63	64	65	66	67	68	69	70	71	72	73	74	75	76	77	78	79	80	81	82	83	84	85	86	87	88	89	90	91	92	93	94	95	96	97	98	99	100	101	102	103	104	105	106	107	108	109	110	111	112	113	114	115	116	117	118	119	120	121	122	123	124	125	126	127	128	129	130	131	132	133	134	135	136	137	138	139	140	141	142	143	144	145	146	147	148	149	150	151	152	153	154	155	156	157	158	159	160	161	162	163	164	165	166	167	168	169	170	171	172	173	174	175	176	177	178	179	180	181	182	183	184	185	186	187	188	189	190	191	192	193	194	195	196	197	198	199	200	201	202	203	204	205	206	207	208	209	210	211	212	213	214	215	216	217	218	219	220	221	222	223	224	225	226	227	228	229	230	231	232	233	234	235	236	237	238	239	240	241	242	243	244	245	246	247	248	249	250	251	252	253	254	255	256	257	258	259	260	261	262	263	264	265	266	267	268	269	270	271	272	273	274	275	276	277	278	279	280	281	282	283	284	285	286	287	288	289	290	291	292	293	294	295	296	297	298	299	300	301	302	303	304	305	306	307	308	309	310	311	312	313	314	315	316	317	318	319	320	321	322	323	324	325	326	327	328	329	330	331	332	333	334	335	336	337	338	339	340	341	342	343	344	345	346	347	348	349	350	351	352	353	354	355	356	357	358	359	360	361	362	363	364	365	366	367	368	369	370	371	372	373	374	375	376	377	378	379	380	381	382	383	384	385	386	387	388	389	390	391	392	393	394	395	396	397	398	399	400	401	402	403	404	405	406	407	408	409	410	411	412	413	414	415	416	417	418	419	420	421	422	423	424	425	426	427	428	429	430	431	432	433	434	435	436	437	438	439	440	441	442	443	444	445	446	447	448	449	450	451	452	453	454	455	456	457	458	459	460	461	462	463	464	465	466	467	468	469	470	471	472	473	474	475	476	477	478	479	480	481	482	483	484	485	486	487	488	489	490	491	492	493	494	495	496	497	498	499	500	501	502	503	504	505	506	507	508	509	510	511	512	513	514	515	516	517	518	519	520	521	522	523	524	525	526	527	528	529	530	531	532	533	534	535	536	537	538	539	540	541	542	543	544	545	546	547	548	549	550	551	552	553	554	555	556	557	558	559	560	561	562	563	564	565	566	567	568	569	570	571	572	573	574	575	576	577	578	579	580	581	582	583	584	585	586	587	588	589	590	591	592	593	594	595	596	597	598	599	600	601	602	603	604	605	606	607	608	609	610	611	612	613	614	615	616	617	618	619	620	621	622	623	624	625	626	627	628	629	630	631	632	633	634	635	636	637	638	639	640	641	642	643	644	645	646	647	648	649	650	651	652	653	654	655	656	657	658	659	660	661	662	663	664	665	666	667	668	669	670	671	672	673	674	675	676	677	678	679	680	681	682	683	684	685	686	687	688	689	690	691	692	693	694	695	696	697	698	699	700	701	702	703	704	705	706	707	708	709	710	711	712	713	714	715	716	717	718	719	720	721	722	723	724	725	726	727	728	729	730	731	732	733	734	735	736	737	738	739	740	741	742	743	744	745	746	747	748	749	750	751	752	753	754	755	756	757	758	759	760	761	762	763	764	765	766	767	768	769	770	771	772	773	774	775	776	777	778	779	780	781	782	783	784	785	786	787	788	789	790	791	792	793	794	795	796	797	798	799	800	801	802	803	804	805	806	807	808	809	810	811	812	813	814	815	816	817	818	819	820	821	822	823	824	825	826	827	828	829	830	831	832	833	834	835	836	837	838	839	840	841	842	843	844	845	846	847	848	849	850	851	852	853	854	855	856	857	858	859	860	861	862	863	864	865	866	867	868	869	870	871	872	873	874	875	876	877	878	879	880	881	882	883	884	885	886	887	888	889	890	891	892	893	894	895	896	897	898	899	900	901	902	903	904	905	906	907	908	909	910	911	912	913	914	915	916	917	918	919	920	921	922	923	924	925	926	927	928	929	930	931	932	933	934	935	936	937	938	939	940	941	942	943	944	945	946	947	948	949	950	951	952	953	954	955	956	957	958	959	960	961	962	963	964	965	966	967	968	969	970	971	972	973	974	975	976	977	978	979	980	981	982	983	984	985	986	987	988	989	990	991	992	993	994	995	996	997	998	999	1000	1001	1002	1003	1004	1005	1006	1007	1008	1009	1010	1011	1012	1013	1014	1015	1016	1017	1018	1019	1020	1021	1022	1023	1024	1025	1026	1027	1028	1029	1030	1031	1032	1033	1034	1035	1036	1037	1038	1039	1040	1041	1042	1043	1044	1045	1046	1047	1048	1049	1050	1051	1052	1053	1054	1055	1056	1057	1058	1059	1060	1061	1062	1063	1064	1065	1066	1067	1068	1069	1070	1071	1072	1073	1074	1075	1076	1077	1078	1079	1080	1081	1082	1083	1084	1085	1086	1087	1088	1089	1090	1091	1092	1093	1094	1095	1096	1097	1098	1099	1100	1101	1102	1103	1104	1105	1106	1107	1108	1109	1110	1111	1112	1113	1114	1115	1116	1117	1118	1119	1120	1121	1122	1123	1124	1125	1126	1127	1128	1129	1130	1131	1132	1133	1134	1135	1136	1137	1138	1139	1140	1141	1142	1143	1144	1145	1146	1147	1148	1149	1150	1151	1152	1153	1154	1155	1156	1157	1158	1159	1160	1161	1162	1163	1164	1165	1166	1167	1168	1169	1170	1171	1172	1173	1174	1175	1176	1177	1178	1179	1180	1181	1182	1183	1184	1185	1186	1187	1188	1189	1190	1191	1192	1193	1194	1195	1196	1197	1198	1199	1200	1201	1202	1203	1204	1205	1206	1207	1208	1209	1210	1211	1212	1213	1214	1215	1216	1217	1218	1219	1220	1221	1222	1223	1224	1225	1226	1227	1228	1229	1230	1231	1232	1233	1234	1235	1236	1237	1238	1239	1240	1241	1242	1243	1244	1245	1246	1247	1248	1249	1250	1251	1252	1253	1254	1255	1256	1257	1258	1259	1260	1261	1262	1263	1264	1265	1266	1267	1268	1269	1270	1271	1272	1273	1274	1275	1276	1277	1278	1279	1280	1281	1282	1283	1284	1285	1286	1287	1288	1289	1290	1291	1292	1293	1294	1295	1296	1297	1298	1299	1300	1301	1302	1303	1304	1305	1306	1307	1308	1309	1310	1311	1312	1313	1314	1315	1316	1317	1318	1319	1320	1321	1322	1323	1324	1325	1326	1327	1328	1329	1330	1331	1332	1333	1334	1335	1336	1337	1338	1339	1340	1341	1342	1343	1344	1345	1346	1347	1348	1349	1350	1351	1352	1353	1354	1355	1356	1357	1358	1359	1360	1361	1362	1363	1364	1365	1366	1367	1368	1369	1370	1371	1372	1373	1374	1375	1376	1377	1378	1379	1380	1381	1382	1383	1384	1385	1386	1387	1388	1389	1390	1391	1392	1393	1394	1395	1396	1397	1398	1399	1400	1401	1402	1403	1404	1405	1406	1407	1408	1409	1410	1411	1412	1413	1414	1415	1416	1417	1418	1419	1420	1421	1422	1423	1424	1425	1426	1427	1428	1429	1430	1431	1432	1433	1434	1435	1436	1437	1438	1439	1440	1441	1442	1443	1444	1445	1446	1447	1448	1449	1450	1451	1452	1453	1454	1455	1456	1457	1458	1459	1460	1461	1462	1463	1464	1465	1466	1467	1468	1469	1470	1471	1472	1473	1474

کد واحد		نام واحد		تاریخ ثبت		نوع محصول		مساحت		نوع		مقدار		منبع آب		تسهیلات		راه		نوع		جمعیت		نام																																																																			
92	91	90	89	88	87	86	85	84	83	82	81	80	79	78	77	76	75	74	73	72	71	70	69	68	67	66	65	64	63	62	61	60	59	58	57	56	55	54	53	52	51	50	49	48	47	46	45	44	43	42	41	40	39	38	37	36	35	34	33	32	31	30	29	28	27	26	25	24	23	22	21	20	19	18	17	16	15	14	13	12	11	10	9	8	7	6	5	4	3	2	1
Other major annual crops (Code)		Principal annual crops		Land Utilization (in Hectar)		No. of Livestocks		Principal sources of water		Availability of Social Institutions and Facilities		Principal Road		Terrain		Type of Place and Population		Name of Village in Taluk		Name of Taluk		Name of District		Name of State																																																																			
92	91	90	89	88	87	86	85	84	83	82	81	80	79	78	77	76	75	74	73	72	71	70	69	68	67	66	65	64	63	62	61	60	59	58	57	56	55	54	53	52	51	50	49	48	47	46	45	44	43	42	41	40	39	38	37	36	35	34	33	32	31	30	29	28	27	26	25	24	23	22	21	20	19	18	17	16	15	14	13	12	11	10	9	8	7	6	5	4	3	2	1
92	91	90	89	88	87	86	85	84	83	82	81	80	79	78	77	76	75	74	73	72	71	70	69	68	67	66	65	64	63	62	61	60	59	58	57	56	55	54	53	52	51	50	49	48	47	46	45	44	43	42	41	40	39	38	37	36	35	34	33	32	31	30	29	28	27	26	25	24	23	22	21	20	19	18	17	16	15	14	13	12	11	10	9	8	7	6	5	4	3	2	1

تعداد تأسیسات و تسهیلات موجود در روستای

گزارش وضعیت تسهیلات موجود در روستای

انواع تسهیلات مورد بررسی در مدت زمان

ملاحظات

نام روستای مورد بررسی

Table with columns for village names (e.g., Kalagh Aban, Kur Chenar, Giv Khum), facility types (e.g., Electricity, Water supply, Health), and counts. Includes sub-sections for FORDJAN DEHSTAN 13 and QASABEH-YE-JANUBI 15.

SABZEVAR SHAHRESTAN

Existing Establishments and Facilities

Principal Permanent Crops

Remarks

Name of Village

191

192-191-190-89-88-87-86-85-84-83-82-81-80-79-78-77-76-75-74-73-72-71-70-69-68-67-66-65-64-63-62-61-60-59-58-57-56-55-54-53-52-51-50-49-48-47-46-45-44-43-42-41-40-39-38-37-36-35-34-33-32-31-30-29-28-27-26-25-24-23-22-21-20-19-18-17-16-15-14-13-12-11-10-09-08-07-06-05-04-03-02-01

192-191-190-89-88-87-86-85-84-83-82-81-80-79-78-77-76-75-74-73-72-71-70-69-68-67-66-65-64-63-62-61-60-59-58-57-56-55-54-53-52-51-50-49-48-47-46-45-44-43-42-41-40-39-38-37-36-35-34-33-32-31-30-29-28-27-26-25-24-23-22-21-20-19-18-17-16-15-14-13-12-11-10-09-08-07-06-05-04-03-02-01

192-191-190-89-88-87-86-85-84-83-82-81-80-79-78-77-76-75-74-73-72-71-70-69-68-67-66-65-64-63-62-61-60-59-58-57-56-55-54-53-52-51-50-49-48-47-46-45-44-43-42-41-40-39-38-37-36-35-34-33-32-31-30-29-28-27-26-25-24-23-22-21-20-19-18-17-16-15-14-13-12-11-10-09-08-07-06-05-04-03-02-01

192-191-190-89-88-87-86-85-84-83-82-81-80-79-78-77-76-75-74-73-72-71-70-69-68-67-66-65-64-63-62-61-60-59-58-57-56-55-54-53-52-51-50-49-48-47-46-45-44-43-42-41-40-39-38-37-36-35-34-33-32-31-30-29-28-27-26-25-24-23-22-21-20-19-18-17-16-15-14-13-12-11-10-09-08-07-06-05-04-03-02-01

تعداد کسب و کارها و تسهیلات موجود در آبادی

کسب و کارها و تسهیلات موجود در آبادی

انواع محصولات عمده آبی در دست برداشت

Main data table with columns for village names (e.g., Harehābād, Haseynābād, Dowlatabād), establishment types (e.g., Public bath, Barber shop, Tea shop), and crop types (e.g., Wheat, Rice, Barley, etc.).

ABZEVAR SHAHRRESTAN

Existing Establishments and Facilities

Other Major permanent crops (Code)

Principal Permanent Crops

Remarks

Name of Village

193

Header row for the table with numerical codes for establishment types and crop types.

Table with 15 columns: Village code, Name of Village in Persian, Type of Place and Population, Terrain, Principal Road, Availability of Social Institutions and Facilities, Principal sources of water, No. of Livestocks, Land Utilization (in Hectar), Principal annual crops, and Other major annual crops (code).

دستگاه آبیاری شماره ۱۴

Main data table containing agricultural and demographic statistics for various villages. Columns include village codes, names, population, terrain, water sources, livestock counts, land use, and crop types.

Main data table with columns for crops, land utilization, livestock, water sources, social facilities, roads, and place type. Includes sub-headers like 'اصلی ترین محصولات سالانه' and 'استفاده از زمین'.

Summary table with columns: نام روستا (Village Name), نام و نوع محل (Place Name and Type), جمعیت (Population), and کد سرشماری (Census Code).

Table with 44 columns and 100 rows. Columns include crop codes (44th-83rd), principal annual crops (84th-100th), land utilization (101st-140th), number of livestock (141st-150th), principal sources of water (151st-165th), availability of social institutions (166th-185th), principal roads (186th-210th), terrain (211th-225th), type of place and population (226th-235th), and village code (236th-240th). Rows contain numerical data for each category.

کود رهبر (رهبر سالانه)			کود رهبر (کود رهبر)		نوع محصولات عمده دامی سالانه در دسترس و توزیع											مساحت ارضی حسب استفاده (در هکتار)												تعداد												منابع اصلی آب در روستا												تأمین اجتماعی و رفاهی												راه‌های اصلی												نوع مکان و جمعیت			نام روستا در پارسی																																																																																																																																																																																																																																																																																																																																																																																																																																																																																																																																																																																																																																																																																																																																																																																																																																																																																																	
4th	3rd	2nd	1st	1st	2nd	3rd	4th	5th	6th	7th	8th	9th	10th	11th	12th	13th	14th	15th	16th	17th	18th	19th	20th	21th	22th	23th	24th	25th	26th	27th	28th	29th	30th	31th	32th	33th	34th	35th	36th	37th	38th	39th	40th	41th	42th	43th	44th	45th	46th	47th	48th	49th	50th	51th	52th	53th	54th	55th	56th	57th	58th	59th	60th	61th	62th	63th	64th	65th	66th	67th	68th	69th	70th	71th	72th	73th	74th	75th	76th	77th	78th	79th	80th	81th	82th	83th	84th	85th	86th	87th	88th	89th	90th	91th	92th	93th	94th	95th	96th	97th	98th	99th	100th	101th	102th	103th	104th	105th	106th	107th	108th	109th	110th	111th	112th	113th	114th	115th	116th	117th	118th	119th	120th	121th	122th	123th	124th	125th	126th	127th	128th	129th	130th	131th	132th	133th	134th	135th	136th	137th	138th	139th	140th	141th	142th	143th	144th	145th	146th	147th	148th	149th	150th	151th	152th	153th	154th	155th	156th	157th	158th	159th	160th	161th	162th	163th	164th	165th	166th	167th	168th	169th	170th	171th	172th	173th	174th	175th	176th	177th	178th	179th	180th	181th	182th	183th	184th	185th	186th	187th	188th	189th	190th	191th	192th	193th	194th	195th	196th	197th	198th	199th	200th	201th	202th	203th	204th	205th	206th	207th	208th	209th	210th	211th	212th	213th	214th	215th	216th	217th	218th	219th	220th	221th	222th	223th	224th	225th	226th	227th	228th	229th	230th	231th	232th	233th	234th	235th	236th	237th	238th	239th	240th	241th	242th	243th	244th	245th	246th	247th	248th	249th	250th	251th	252th	253th	254th	255th	256th	257th	258th	259th	260th	261th	262th	263th	264th	265th	266th	267th	268th	269th	270th	271th	272th	273th	274th	275th	276th	277th	278th	279th	280th	281th	282th	283th	284th	285th	286th	287th	288th	289th	290th	291th	292th	293th	294th	295th	296th	297th	298th	299th	300th	301th	302th	303th	304th	305th	306th	307th	308th	309th	310th	311th	312th	313th	314th	315th	316th	317th	318th	319th	320th	321th	322th	323th	324th	325th	326th	327th	328th	329th	330th	331th	332th	333th	334th	335th	336th	337th	338th	339th	340th	341th	342th	343th	344th	345th	346th	347th	348th	349th	350th	351th	352th	353th	354th	355th	356th	357th	358th	359th	360th	361th	362th	363th	364th	365th	366th	367th	368th	369th	370th	371th	372th	373th	374th	375th	376th	377th	378th	379th	380th	381th	382th	383th	384th	385th	386th	387th	388th	389th	390th	391th	392th	393th	394th	395th	396th	397th	398th	399th	400th	401th	402th	403th	404th	405th	406th	407th	408th	409th	410th	411th	412th	413th	414th	415th	416th	417th	418th	419th	420th	421th	422th	423th	424th	425th	426th	427th	428th	429th	430th	431th	432th	433th	434th	435th	436th	437th	438th	439th	440th	441th	442th	443th	444th	445th	446th	447th	448th	449th	450th	451th	452th	453th	454th	455th	456th	457th	458th	459th	460th	461th	462th	463th	464th	465th	466th	467th	468th	469th	470th	471th	472th	473th	474th	475th	476th	477th	478th	479th	480th	481th	482th	483th	484th	485th	486th	487th	488th	489th	490th	491th	492th	493th	494th	495th	496th	497th	498th	499th	500th	501th	502th	503th	504th	505th	506th	507th	508th	509th	510th	511th	512th	513th	514th	515th	516th	517th	518th	519th	520th	521th	522th	523th	524th	525th	526th	527th	528th	529th	530th	531th	532th	533th	534th	535th	536th	537th	538th	539th	540th	541th	542th	543th	544th	545th	546th	547th	548th	549th	550th	551th	552th	553th	554th	555th	556th	557th	558th	559th	560th	561th	562th	563th	564th	565th	566th	567th	568th	569th	570th	571th	572th	573th	574th	575th	576th	577th	578th	579th	580th	581th	582th	583th	584th	585th	586th	587th	588th	589th	590th	591th	592th	593th	594th	595th	596th	597th	598th	599th	600th	601th	602th	603th	604th	605th	606th	607th	608th	609th	610th	611th	612th	613th	614th	615th	616th	617th	618th	619th	620th	621th	622th	623th	624th	625th	626th	627th	628th	629th	630th	631th	632th	633th	634th	635th	636th	637th	638th	639th	640th	641th	642th	643th	644th	645th	646th	647th	648th	649th	650th	651th	652th	653th	654th	655th	656th	657th	658th	659th	660th	661th	662th	663th	664th	665th	666th	667th	668th	669th	670th	671th	672th	673th	674th	675th	676th	677th	678th	679th	680th	681th	682th	683th	684th	685th	686th	687th	688th	689th	690th	691th	692th	693th	694th	695th	696th	697th	698th	699th	700th	701th	702th	703th	704th	705th	706th	707th	708th	709th	710th	711th	712th	713th	714th	715th	716th	717th	718th	719th	720th	721th	722th	723th	724th	725th	726th	727th	728th	729th	730th	731th	732th	733th	734th	735th	736th	737th	738th	739th	740th	741th	742th	743th	744th	745th	746th	747th	748th	749th	750th	751th	752th	753th	754th	755th	756th	757th	758th	759th	760th	761th	762th	763th	764th	765th	766th	767th	768th	769th	770th	771th	772th	773th	774th	775th	776th	777th	778th	779th	780th	781th	782th	783th	784th	785th	786th	787th	788th	789th	790th	791th	792th	793th	794th	795th	796th	797th	798th	799th	800th	801th	802th	803th	804th	805th	806th	807th	808th	809th	810th	811th	812th	813th	814th	815th	816th	817th	818th	819th	820th	821th	822th	823th	824th	825th	826th	827th	828th	829th	830th	831th	832th	833th	834th	835th	836th	837th	838th	839th	840th	841th	842th	843th	844th	845th	846th	847th	848th	849th	850th	851th	852th	853th	854th	855th	856th	857th	858th	859th	860th	861th	862th	863th	864th	865th	866th	867th	868th	869th	870th	871th	872th	873th	874th	875th	876th	877th	878th	879th	880th	881th	882th	883th	884th	885th	886th	887th	888th	889th	890th	891th	892th	893th	894th	895th	896th	897th	898th	899th	900th	901th	902th	903th	904th	905th	906th	907th	908th	909th	910th	911th	912th	913th	914th	915th	916th	917th	918th	919th	920th	921th	922th	923th	924th	925th	926th	927th	928th	929th	930th	931th	932th	933th	934th	935th	936th	937th	938th	939th	940th	


Table with 10 columns: Village code, Type of Place, Population, No. of households, Type of place, Principal road, Availability of Social Institutions and Facilities, Principal sources of water, No. of livestock, Land Utilization (in Hectar), and Other major annual crops (Code).

Main data table with 100 columns and 1000 rows. Columns include: Other major annual crops (Code), Principal annual crops, Land Utilization (in Hectar), No. of livestock, Principal sources of water, Availability of Social Institutions and Facilities, Principal road, and Type of Place and Population.

نام آبادی	تعداد نسبت به نسبت موجود در آبادی																											انواع محصولات عمده در آن آبادی																																																																																																																																																																																																																																																																																																																																																																																																																																																																																																																																																																																																																																																																																																																																																																																																																																																																																																																																																																																																																																																																																																																																																																																																																																																																																																																																																																																																																																																																																																															
	1	2	3	4	5	6	7	8	9	10	11	12	13	14	15	16	17	18	19	20	21	22	23	24	25	26	27	28	29	30	31	32	33	34	35	36	37	38	39	40	41	42	43	44	45	46	47	48	49	50	51	52	53	54	55	56	57	58	59	60	61	62	63	64	65	66	67	68	69	70	71	72	73	74	75	76	77	78	79	80	81	82	83	84	85	86	87	88	89	90	91	92	93	94	95	96	97	98	99	100	101	102	103	104	105	106	107	108	109	110	111	112	113	114	115	116	117	118	119	120	121	122	123	124	125	126	127	128	129	130	131	132	133	134	135	136	137	138	139	140	141	142	143	144	145	146	147	148	149	150	151	152	153	154	155	156	157	158	159	160	161	162	163	164	165	166	167	168	169	170	171	172	173	174	175	176	177	178	179	180	181	182	183	184	185	186	187	188	189	190	191	192	193	194	195	196	197	198	199	200	201	202	203	204	205	206	207	208	209	210	211	212	213	214	215	216	217	218	219	220	221	222	223	224	225	226	227	228	229	230	231	232	233	234	235	236	237	238	239	240	241	242	243	244	245	246	247	248	249	250	251	252	253	254	255	256	257	258	259	260	261	262	263	264	265	266	267	268	269	270	271	272	273	274	275	276	277	278	279	280	281	282	283	284	285	286	287	288	289	290	291	292	293	294	295	296	297	298	299	300	301	302	303	304	305	306	307	308	309	310	311	312	313	314	315	316	317	318	319	320	321	322	323	324	325	326	327	328	329	330	331	332	333	334	335	336	337	338	339	340	341	342	343	344	345	346	347	348	349	350	351	352	353	354	355	356	357	358	359	360	361	362	363	364	365	366	367	368	369	370	371	372	373	374	375	376	377	378	379	380	381	382	383	384	385	386	387	388	389	390	391	392	393	394	395	396	397	398	399	400	401	402	403	404	405	406	407	408	409	410	411	412	413	414	415	416	417	418	419	420	421	422	423	424	425	426	427	428	429	430	431	432	433	434	435	436	437	438	439	440	441	442	443	444	445	446	447	448	449	450	451	452	453	454	455	456	457	458	459	460	461	462	463	464	465	466	467	468	469	470	471	472	473	474	475	476	477	478	479	480	481	482	483	484	485	486	487	488	489	490	491	492	493	494	495	496	497	498	499	500	501	502	503	504	505	506	507	508	509	510	511	512	513	514	515	516	517	518	519	520	521	522	523	524	525	526	527	528	529	530	531	532	533	534	535	536	537	538	539	540	541	542	543	544	545	546	547	548	549	550	551	552	553	554	555	556	557	558	559	560	561	562	563	564	565	566	567	568	569	570	571	572	573	574	575	576	577	578	579	580	581	582	583	584	585	586	587	588	589	590	591	592	593	594	595	596	597	598	599	600	601	602	603	604	605	606	607	608	609	610	611	612	613	614	615	616	617	618	619	620	621	622	623	624	625	626	627	628	629	630	631	632	633	634	635	636	637	638	639	640	641	642	643	644	645	646	647	648	649	650	651	652	653	654	655	656	657	658	659	660	661	662	663	664	665	666	667	668	669	670	671	672	673	674	675	676	677	678	679	680	681	682	683	684	685	686	687	688	689	690	691	692	693	694	695	696	697	698	699	700	701	702	703	704	705	706	707	708	709	710	711	712	713	714	715	716	717	718	719	720	721	722	723	724	725	726	727	728	729	730	731	732	733	734	735	736	737	738	739	740	741	742	743	744	745	746	747	748	749	750	751	752	753	754	755	756	757	758	759	760	761	762	763	764	765	766	767	768	769	770	771	772	773	774	775	776	777	778	779	780	781	782	783	784	785	786	787	788	789	790	791	792	793	794	795	796	797	798	799	800	801	802	803	804	805	806	807	808	809	810	811	812	813	814	815	816	817	818	819	820	821	822	823	824	825	826	827	828	829	830	831	832	833	834	835	836	837	838	839	840	841	842	843	844	845	846	847	848	849	850	851	852	853	854	855	856	857	858	859	860	861	862	863	864	865	866	867	868	869	870	871	872	873	874	875	876	877	878	879	880	881	882	883	884	885	886	887	888	889	890	891	892	893	894	895	896	897	898	899	900	901	902	903	904	905	906	907	908	909	910	911	912	913	914	915	916	917	918	919	920	921	922	923	924	925	926	927	928	929	930	931	932	933	934	935	936	937	938	939	940	941	942	943	944	945	946	947	948	949	950	951	952	953	954	955	956	957	958	959	960	961	962	963	964	965	966	967	968	969	970	971	972	973	974	975	976	977	978	979	980	981	982	983	984	985	986	987	988	989	990	991	992	993	994	995	996	997	998	999	1000	1001	1002	1003	1004	1005	1006	1007	1008	1009	1010	1011	1012	1013	1014	1015	1016	1017	1018	1019	1020	1021	1022	1023	1024	1025	1026	1027	1028	1029	1030	1031	1032	1033	1034	1035	1036	1037	1038	1039	1040	1041	1042	1043	1044	1045	1046	1047	1048	1049	1050	1051	1052	1053	1054	1055	1056	1057	1058	1059	1060	1061	1062	1063	1064	1065	1066	1067	1068	1069	1070	1071	1072	1073	1074	1075	1076	1077	1078	1079	1080	1081	1082	1083	1084	1085	1086	1087	1088	1089	1090	1091	1092	1093	1094	1095	1096	1097	1098	1099	1100	1101	1102	1103	1104	1105	1106	1107	1108	1109	1110	1111	1112	1113	1114	1115	1116	1117	1118	1119	1120	1121	1122	1123	1124	1125	1126	1127	1128	1129	1130	1131	1132	1133	1134	1135	1136	1137	1138	1139	1140	1141	1142	1143	1144	1145	1146	1147	1148	1149	1150	1151	1152	1153	1154	1155	1156	1157	1158	1159	1160	1161	1162	1163	1164	1165	1166	1167	1168	1169	1170	1171	1172	1173	1174	1175	1176	1177	1178	1179	1180	1181	1182	1183	1184	1185	1186	1187	1188	1189	1190	1191	1192	1193	1194	1195	1196	1197	1198	1199	1200	1201	1202	1203	1204	1205	1206	1207	1208	1209	1210	1211	1212	1213	1214	1215	1216	1217	1218	1219	1220	1221	1222	1223	1224	1225	1226	1227	1228	1229	1230	1231	1232	1233	1234	1235	1236	1237	1238	1239	1240	1241	1242	1243	1244	1245	1246	1247	1248	1249	1250	1251	1252	1253	1254	1255	1256	1257	1258	1259	1260	1261	1262	1263	1264	1265	1266	1267	1268	1269	1270	1271	1272	1273	1274	1275	1276	1277	1278	1279	1280	1281	1282	1283	1284	1285	1286	1287	1288	1289	1290	1291	1292	1293	1294	1295	1296	1297	1298	1299	1300	1301	1302	1303	1304	1305	1306	1307	1308	1309	1310	1311	1312	1313	1314	1315	1316	1317	1318	1319	1320	1321	1322	1323	1324	1325	1326	1327	1328	1329	1330	1331	1332	1333	1334	1335	1336	1337	1338	1339	1340	1341	1342	1343	1344	1345	1346	1347	1348	1349	1350	1351	1352	1353	1354	1355	1356	1357	1358	1359	1360	1361	1362	1363	1364	1365	1366	1367	1368	1369	1370	1371	1372	1373	1374	1375	1376	1377	1378	1379	1380	1381	1382	1383	1384	1385	1386	1387	1388	1389	1390	1391	1392	1393	1394	1395	1396	1397	1398	1399	1400	1401	1402	1403	1404	1405	1406	1407	1408	1409	1410	1411	1412	1413	1414	1415	1416	1417	1418	1419	1420	1421	1422	1423	1424	1425	1426	1427	1428	1429	1430	1431	1432	1433	1434	1435	1436	1437	1438	1439	1440	1441	1442	1443	1444	1445	1446	1447	1448	1449	1450	1451	1452	1453	1454	1455	1456	1457	1458	1459	1460	1461	1462	1463	1464	1465	1466	1467	1468	1469	1470	1471	1472	1473	1474	1475	1476	1477	1478	1479	1480	1481	1482	1483



- SYMBOLS
- — — — — INTERNATIONAL BOUNDARY
 - — — — — SHAHRESTAN BOUNDARY
 - — — — — BAKHSH BOUNDARY
 - - - - - DEHESTAN BOUNDARY
 - SHAHRESTAN CENTER
 - BAKHSH CENTER



Source: Iranian Statistical Centre
National Census of Population and Housing November 1966

سازمان آمار و جمعیت
سرشماری ملی و سکنی
۱۳۴۵

نقشه شهرستان شیروان و بخشک تقاضی و تقویم ... آ.ا. د.ت.ز.ت

SHIRVAN SHAHRESTAN - BY URBAN PLACE AND PLACES OF 1,000 TO 5,000 INHABITANTS.



- SYMBOLS
- INTERNATIONAL BOUNDARY
 - - - SHAHRESTAN BOUNDARY
 - - - DEHRESTAN BOUNDARY
 - URBAN PLACE
 - URBAN PLACE LESS THAN 5000 INHABITANTS
 - URBAN PLACE OF 2000 TO 5000 INHABITANTS
 - URBAN PLACE OF 1000 TO 2000 INHABITANTS



انستاتیک مرکزی ایران
 مرکز آمار ایران

Source: Iranian Statistical Centre
 National Census of Population and Housing November 1986

مقیاس تقریبی
 APPROXIMATE SCALE



سازمان برنامه
مرکز آمار ایران
شهرستان شیروان
مقیاس: ۱:۱۰۰,۰۰۰

۱۳۴۷



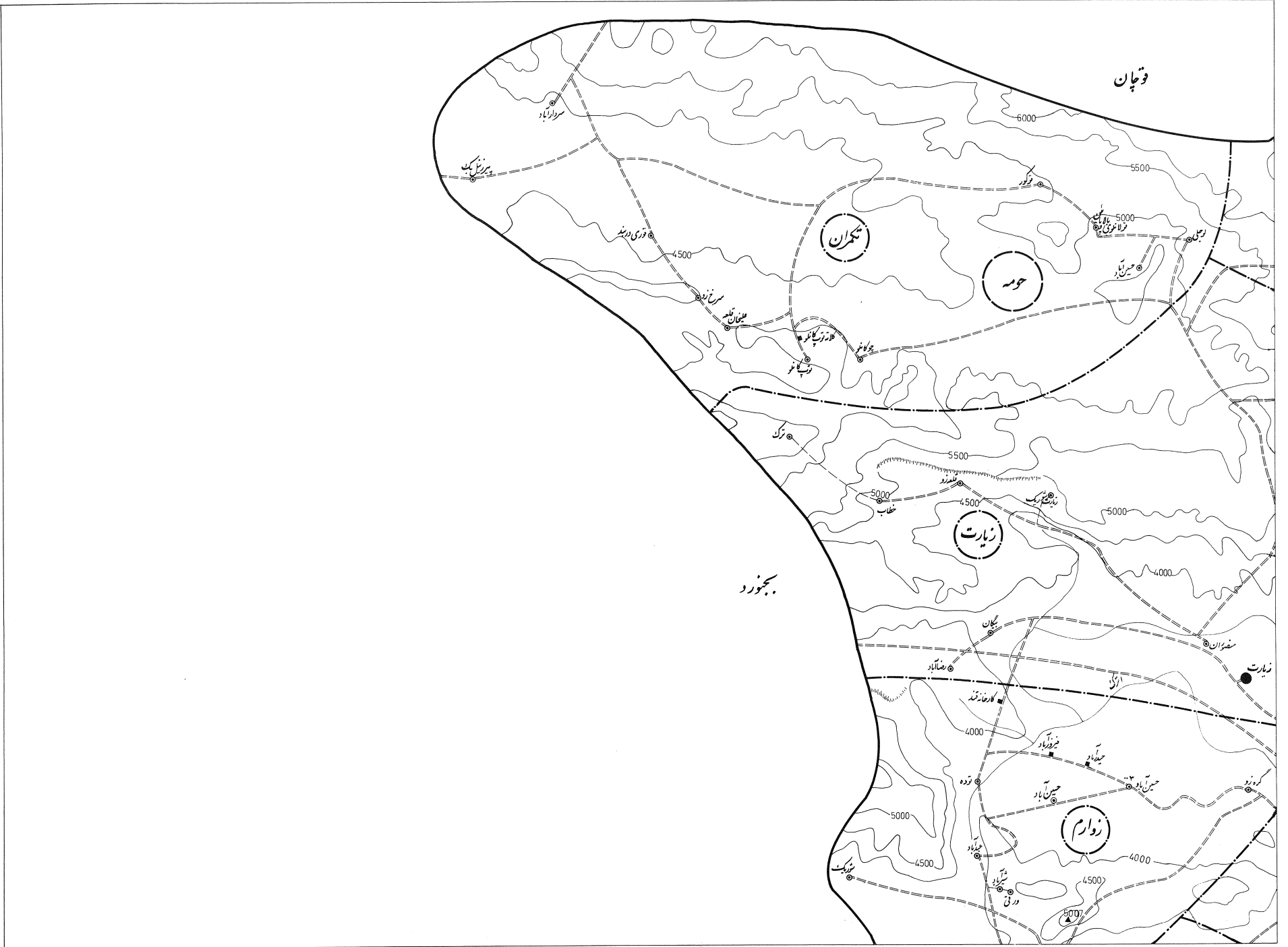
شیر

- تقاطعین ۲۰۰ تا ۵۰۰ نفر
- آبادی
- مکان سکونی
- آبادی مکان غیر سکونی
- مرکز
- حدود شهرستان
- حدود بخش
- حدود دهستان
- راه آهن
- جاده آسفالت
- جاده شوسه
- جاده خاکی
- جاده مالرو
- توش
- بیل
- رودخانه
- نهر آبیروز
- سیل
- باطلانی دروآب
- شوره زار
- ۵۰۰
- ۲۳۶۷
- ☀ قنات
- ☀ سربلندی و شیب
- ☀ انامزاده
- ☀ ماسکافه و تراکم مردمی
- ☀ فرودگاه
- ☀ چاه شیرین
- ☀ معدن

این نقشه در شیروان تهیه شده است و مقیاس آن ۱:۱۰۰,۰۰۰ است.
این نقشه در شیروان تهیه شده است و مقیاس آن ۱:۱۰۰,۰۰۰ است.



قوچان



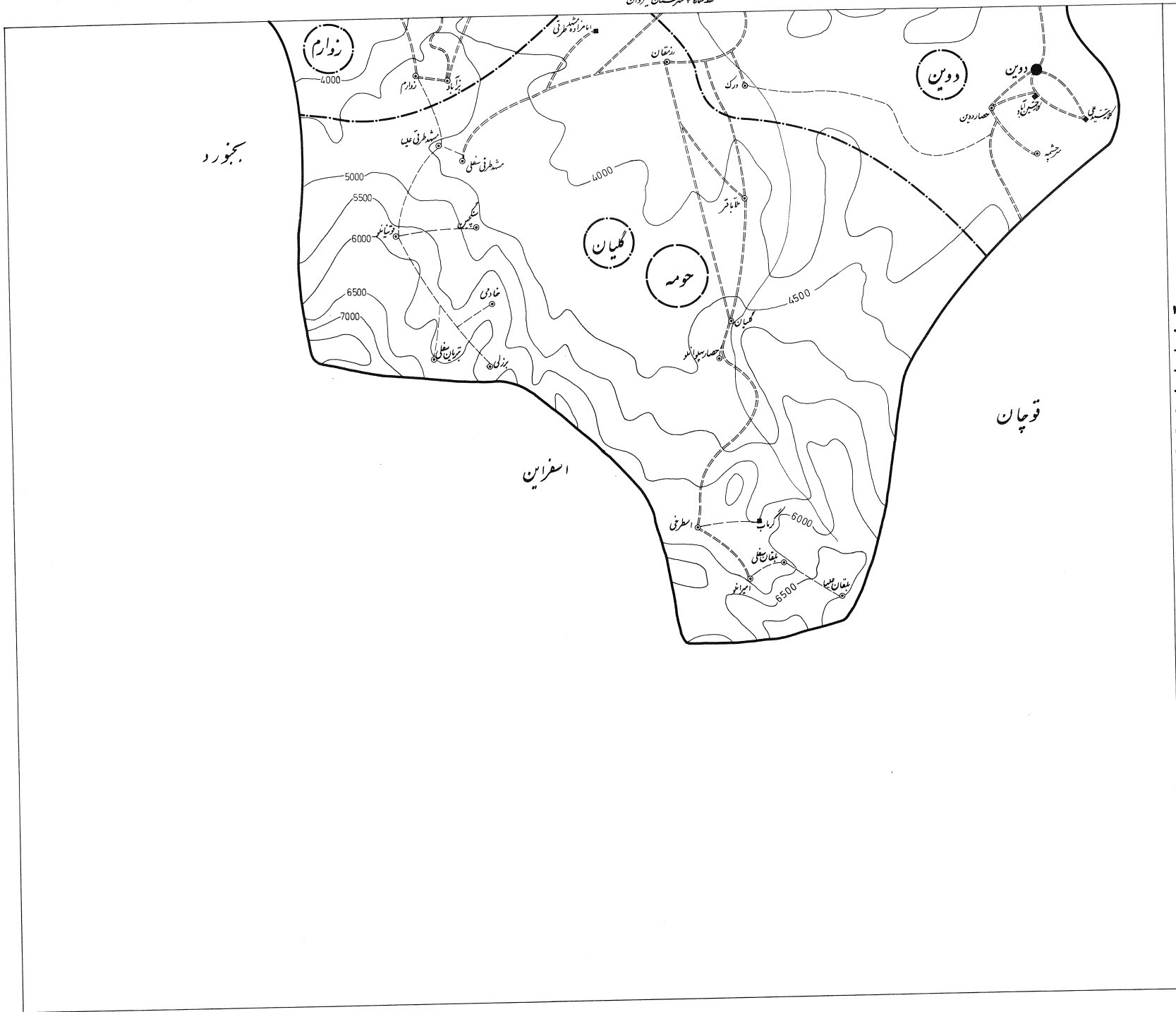


- شهر
- تعداد بین ۲۰۰۰ تا ۵۰۰۰ نفر
- آبادی
- مکان سکونی
- آبادی و مکان غیر سکونی
- ایستگاه
- حدود شهرستان
- حدود بخش
- راه آهن
- جاده آسفالت
- جاده شوره
- جاده خاکی
- جاده مارو
- تونل
- پل
- رودخانه
- نهر و آبریز
- سیل
- باطلوق و درواب
- شورهزار
- منتهی بیان
- قنات
- قنات
- سربلگی و شیب
- امامزاده
- ماسکله تراشمارمری
- قزوگاه
- چاه دستی
- معدن

این نقشه براساس نقشه دولت تدوین گردیده است
نقشه گردن و پایه های تمام اجزا یک دست اند که آبی روی نقشه نوشته شده است

راههای اتصال نقشه:

۱	۲
۳	



درياسان شيراز

نام آبادي

درياسان باغان ۱

Table with 10 columns: Village code, Name of Village, Population, etc. for district 1.

درياسان مكران ۲

Table with 10 columns: Village code, Name of Village, Population, etc. for district 2.

درياسان دون ۳

Table with 10 columns: Village code, Name of Village, Population, etc. for district 3.

درياسان زدارم ۵

Table with 10 columns: Village code, Name of Village, Population, etc. for district 5.

درياسان نيادرت ۶

Table with 10 columns: Village code, Name of Village, Population, etc. for district 6.

Main data table with columns for Land Utilization (Hectar), No. of Livestocks, Principal sources of water, Availability of Social Institutions and Facilities, Principal Road, Terrain, and Type of Place and Population.

شهرستان شیروان
فرمانه

شماره سرشماری شهروندان	نام و نام خانوادگی	نام پدر	تاریخ تولد	شماره ملی	صنف	شهرت	وضعیت فعلی آبادی		نام و نام خانوادگی	تاریخ تولد	شماره ملی	صنف	شهرت	وضعیت فعلی آبادی
							سرانه	تراکم						
1	رضا آباد	786
2	تبارت	787
3	تبارت شویب	788
4	قلعه زو	789
5	منصوان	790
دستان شیخ ایرانو														
1	اسباب حیدر علی	791
2	اسباب شیخ امیرانو	792
3	بج	793
4	ببزو	794
5	بیگ	795
6	چالکانو	796
7	عدر	797
8	خوشکازو	798
9	دولو	799
10	فاحل	800
11	فوندانو	801
12	کپکن	802
دستان بقی														
1	امان آباد	803
2	حصار موسی بیگ	804
3	حصار هانله	805
4	خانلق	806
5	قلعه جه	807
6	محمد علی خان	808
7	هشاه	809
دستان گیان														
1	اسطرفی	810
2	امازاده شهید طرفی	811
3	امیرانو	812
4	برزن	813
5	بلقان سفلی	814
6	بلقان علیا	815
7	تیران سفلی	816
8	حصار بهاولانو	817
9	خانی	818
10	زیزان	819
11	سنکچین	820
12	توبتلو	821
13	کریاب	822
14	گیان	823
15	شهید طرفی سفلی	824
16	شهید طرفی علیا	825
17	لا یاز	826

نام شهرت	انواع خدمات شهرداری		تعداد ایستگاه‌های خدمات شهری		کد
	تعداد	نوع	تعداد	نوع	
Resābād.....					1
Ziyarat.....	3	3	7	7	1A
Ziyarat-e-Sharik.....					
Qal'eh Zow.....	1		1		
Pānshūrān.....					2
SHEYKH ANRĀNLU DEHSTĀN 06					
Kāsiyāb-e-heydar Ali.....					
Āsiyāb-e-Sheykh Anrānlū.....					1
Bozj.....					
Bozru.....			1		
Boyz.....			1		
Chānkānlū.....					2
Ehder.....					
Khooshkānlū.....					
Dolu.....			1		
Fāzel.....					
Qardānlū.....			1		
Gogit.....			1		
QOLIJOQ DEHSTĀN 07					
Anānlū.....	1		1		
Heār-e-Muān Beyz.....	1		7		
Heār-e-Nomāneh.....			7		
Khānlūq.....			1		
Qal'ehech.....	1		1		
Mohammad Ali Khān.....			1		
Houmeh.....			1		
GOLYĀN DEHSTĀN 08					
Ezātkhi.....	1		1		
Ezānzādeh-ye-Meshhad Tarqi.....					4
Andānlū.....	1		1		
Bozrolī.....	1		1		
Bozrū-e-Soflā.....	1		1		
Bozrū-e-Olyā.....	1		1		
Tabāriyān-e-Soflā.....					2
Heār-e-Pāhlāvānlū.....	2		1		
Khāzmi.....					
Kāmpān.....	1		2		
Sang Chān.....	1				
Qoyānlū.....			1		
Garab.....			1		
Golyān.....	1		2		
Meshhad Tarqi-ye-Soflā.....	1		1		
Meshhad Tarqi-ye-Olyā.....	1		1		
Mollā Nāqer.....	1		1		

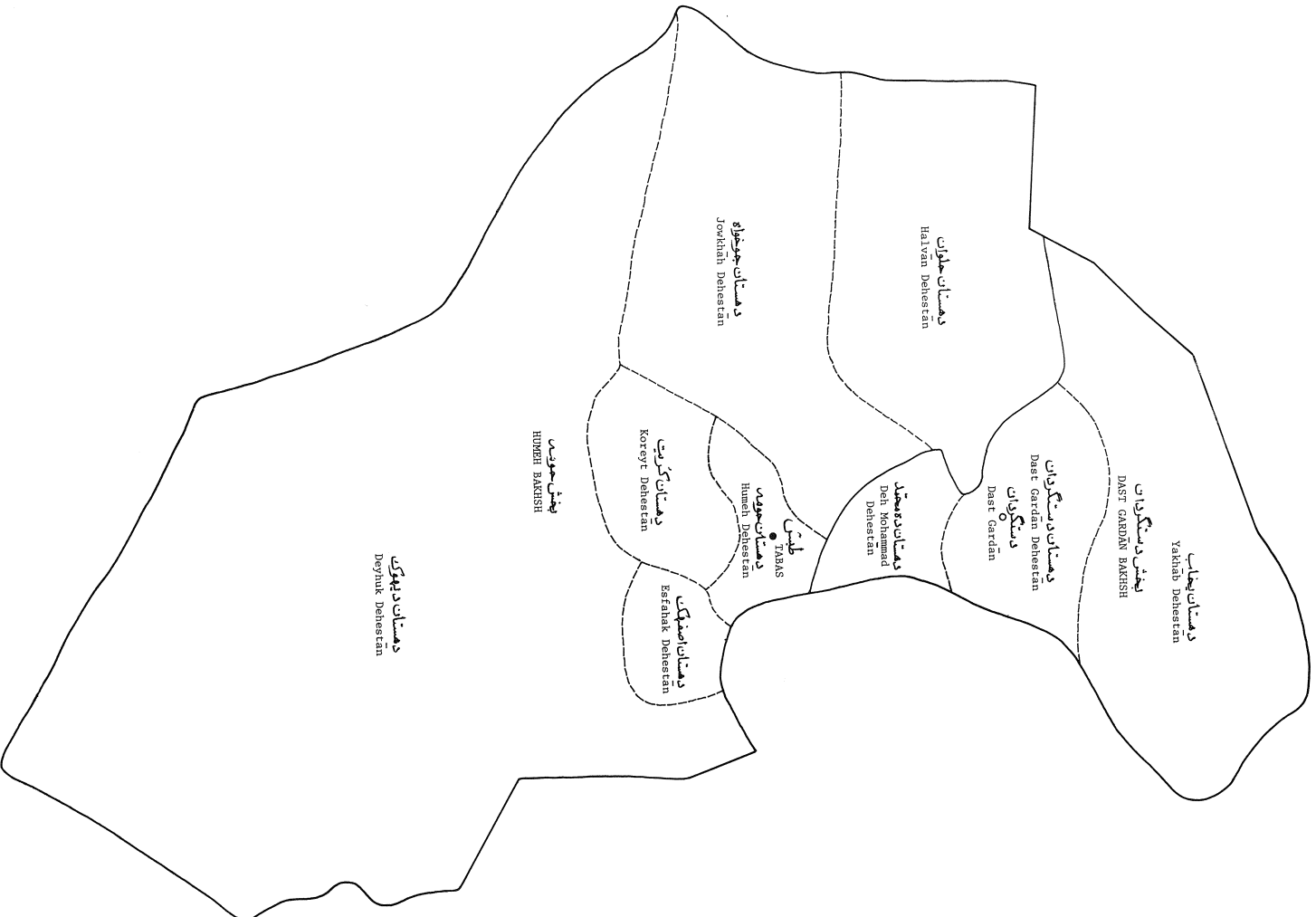
SHIRVAN SHAHRISTAN

Existing Establishments and Facilities


Other water permanent crops (Code)

Principal Permanent Crops

TABAS SHAHRESTAN - BY RELATED BAKHSHS AND DEHISTANS -



- SYMBOLS
- INTERNATIONAL BOUNDARY
 - SOUVENIGN BOUNDARY
 - BAKHSH BOUNDARY
 - DEHISTAN BOUNDARY
 - BAKHSH CENTER
 - ★ TABAS
 - HOVEH



Source: Iranian Statistical Centre
National Census of Population and Househ November 1966

تہذیبی مرکز ہجرتی علاقہ خراسان

سازمان برنامه
مرکز آمار ایران
شهرستان شوش
مقیاس: ۱:۱۰۰,۰۰۰

۱۳۴۷

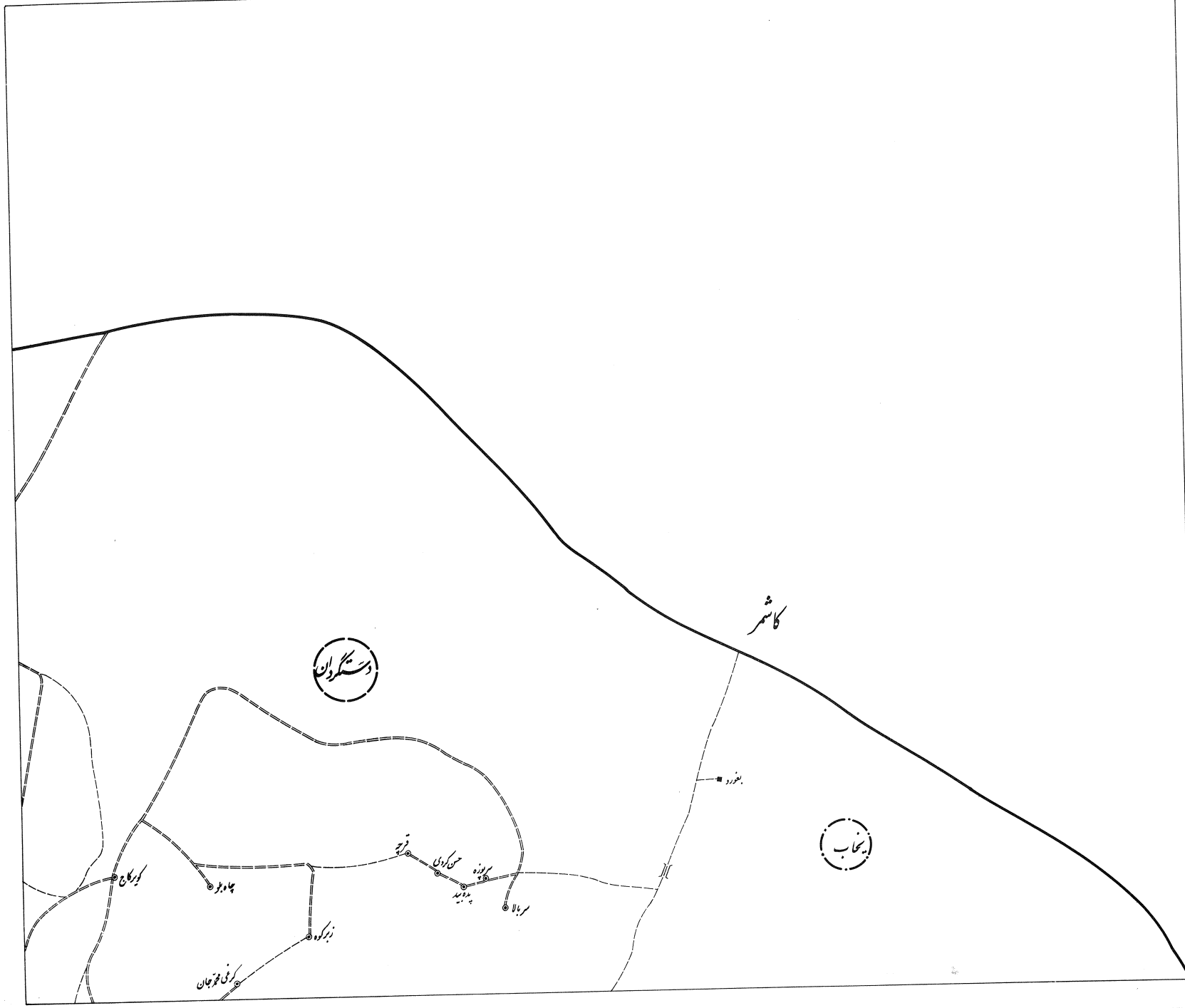


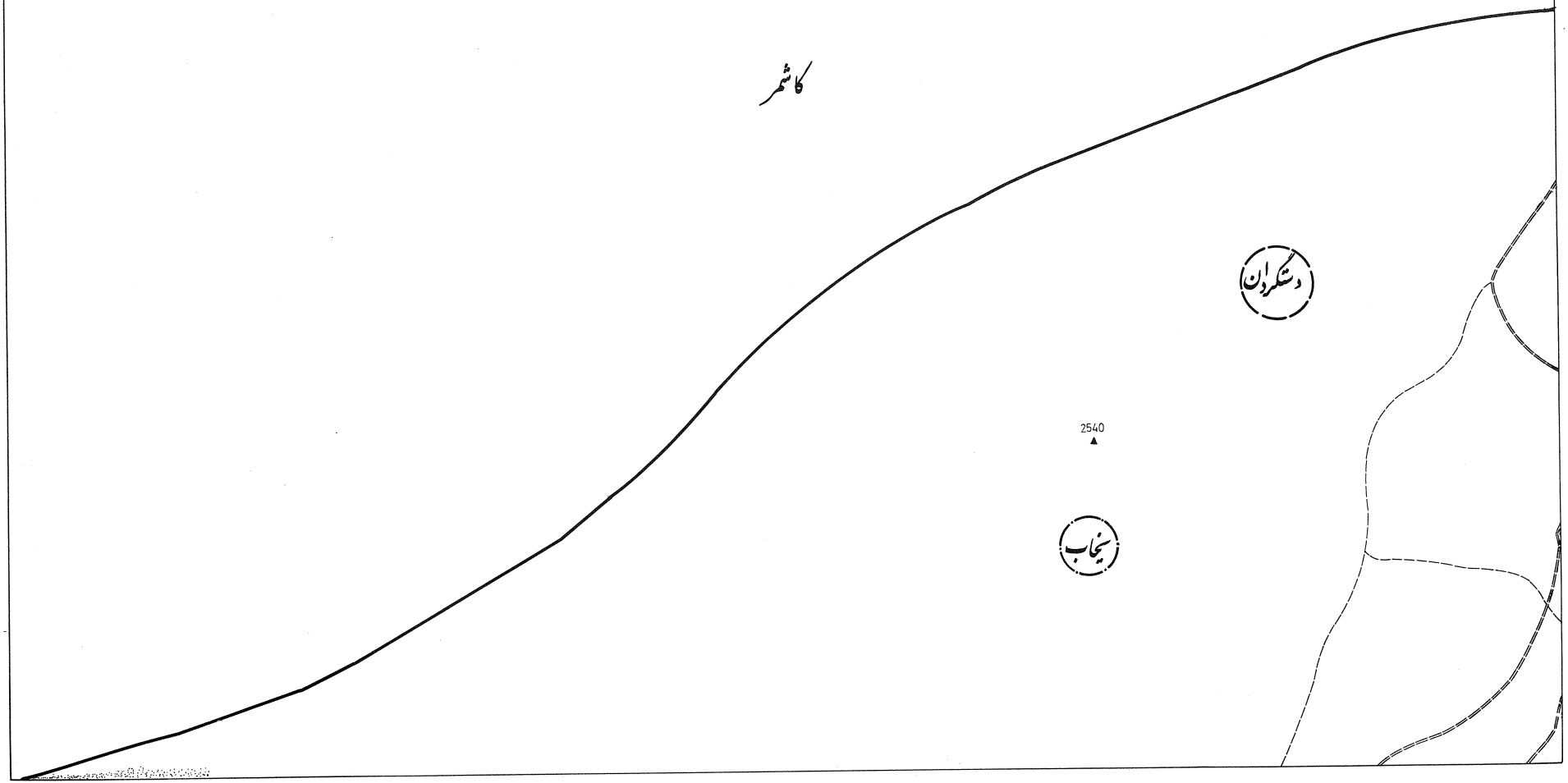
- شهر
- تقارین ۲۰۰۰ تا ۵۰۰ نفر
- آبادی
- مکان مسکونی
- آبادی مکان غیر مسکونی
- برکشور
- حدود شهرستان
- حدود بخش
- حدود دهستان
- راه آهن
- جاده استقامت
- جاده شوسه
- جاده خاکی
- جاده مالرو
- تول
- پل
- رودخانه
- نهر و آبریز
- مسیل
- بافتاب و مرداب
- شوره زار
- مختی میزان
- قدر
- ۲۳۶۷
- قنات
- بریدگی و شیب
- انبار خاکی
- پاسگاه ترانزیت دری
- فرودگاه
- چاه کشین
- مسعدن

این طرح بر اساس آخرین سرشماری سال ۱۳۴۷ تهیه شده است.
بخش کردن و دوپایه های عمده یک دهستان که آبادی های آن در نقشه دیده است

راه های اتصال نقشه:

۱	۲				
۳	۴				
۵	۶				
۷	۸				
۹	۱۰	۱۱	۱۲		
۱۳	۱۴	۱۵	۱۶	۱۷	
۱۸	۱۹	۲۰	۲۱	۲۲	۲۳
۲۴	۲۵				





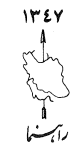
کاشمر

دشکریان

2540

سجانب

سازمان برنامه
مرکز آمار ایران
شهرستان بوشهر
مقیاس: ۱:۱۰۰,۰۰۰

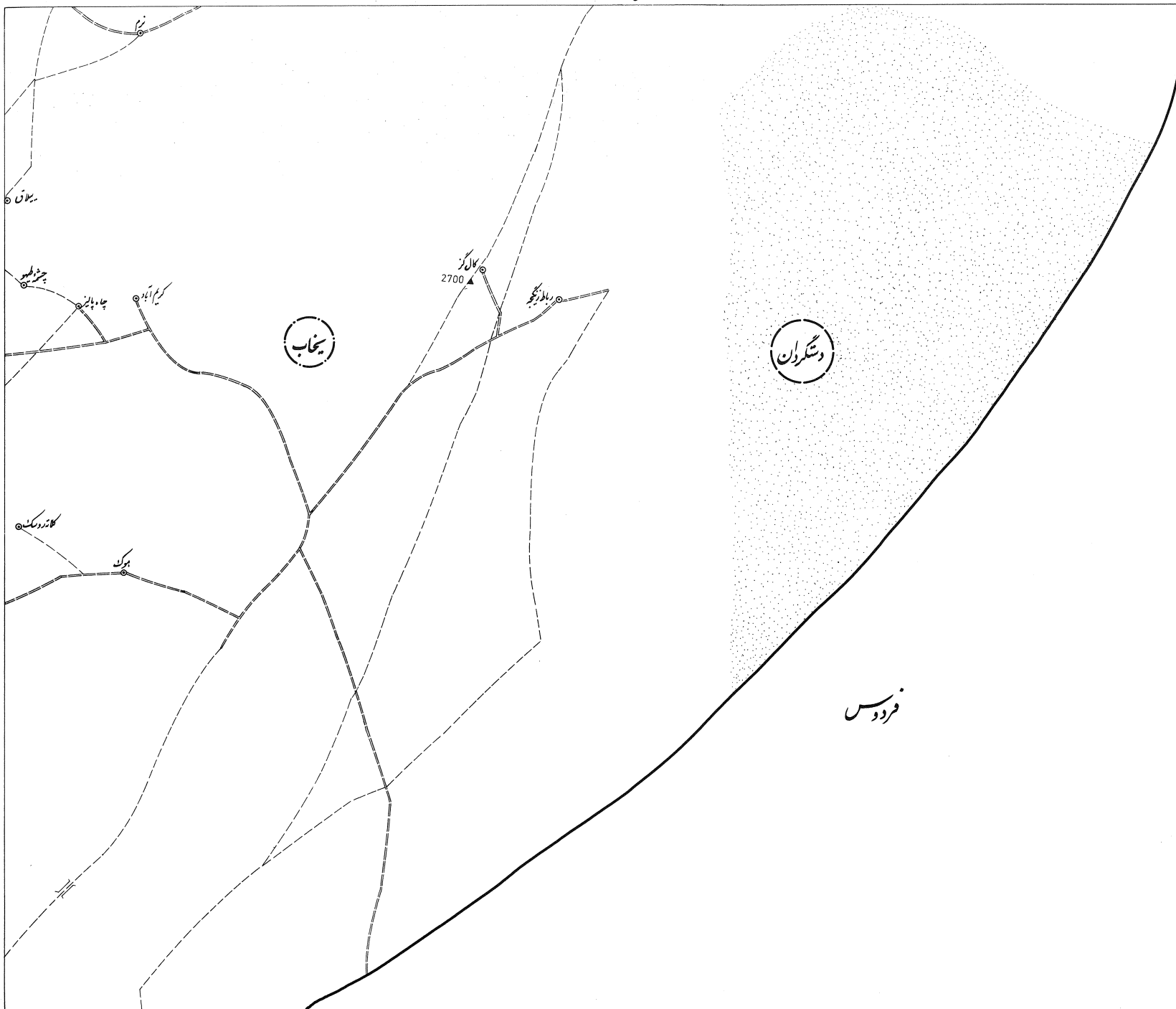


- شهر
- تعداد بین ۲۰۰ تا ۵۰۰ نفر
- آبادی
- مکان سکونی
- آبادی مکان غیر سکونی
- زرکتود
- حدود شهرستان
- حدود بخش
- حدود دهستان
- راه آهن
- جاده آسفالت
- جاده شوسه
- جاده خاکی
- جاده مارو
- تول
- پل
- رودخانه
- نهر آبگیر
- سیل
- باطلاق و مرداب
- نور بار
- منطقه زمین
- تقد
- ۲۳۶۷
- تخت
- برجی و شب
- اماژاده
- باشگاه ژاندارمری
- فرودگاه
- چاه مستقیم
- معدن

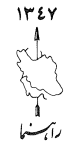
این نقشه بر اساس آخرین سرشماری تهیه شده است.
بعضی از مکانها در این نقشه ممکن است تغییر کرده باشند.

ردیفهای اتصال نقشه:

۲	۱
۳	۴
۵	۶
۷	۸
۹	۱۰
۱۱	۱۲
۱۳	۱۴
۱۵	۱۶
۱۷	۱۸
۱۹	۲۰
۲۱	۲۲
۲۳	۲۴
۲۵	۲۶



سازمان برنامه
مرکز آثار ایران
شهرستان خراسان
مقیاس: ۱:۱۰۰,۰۰۰

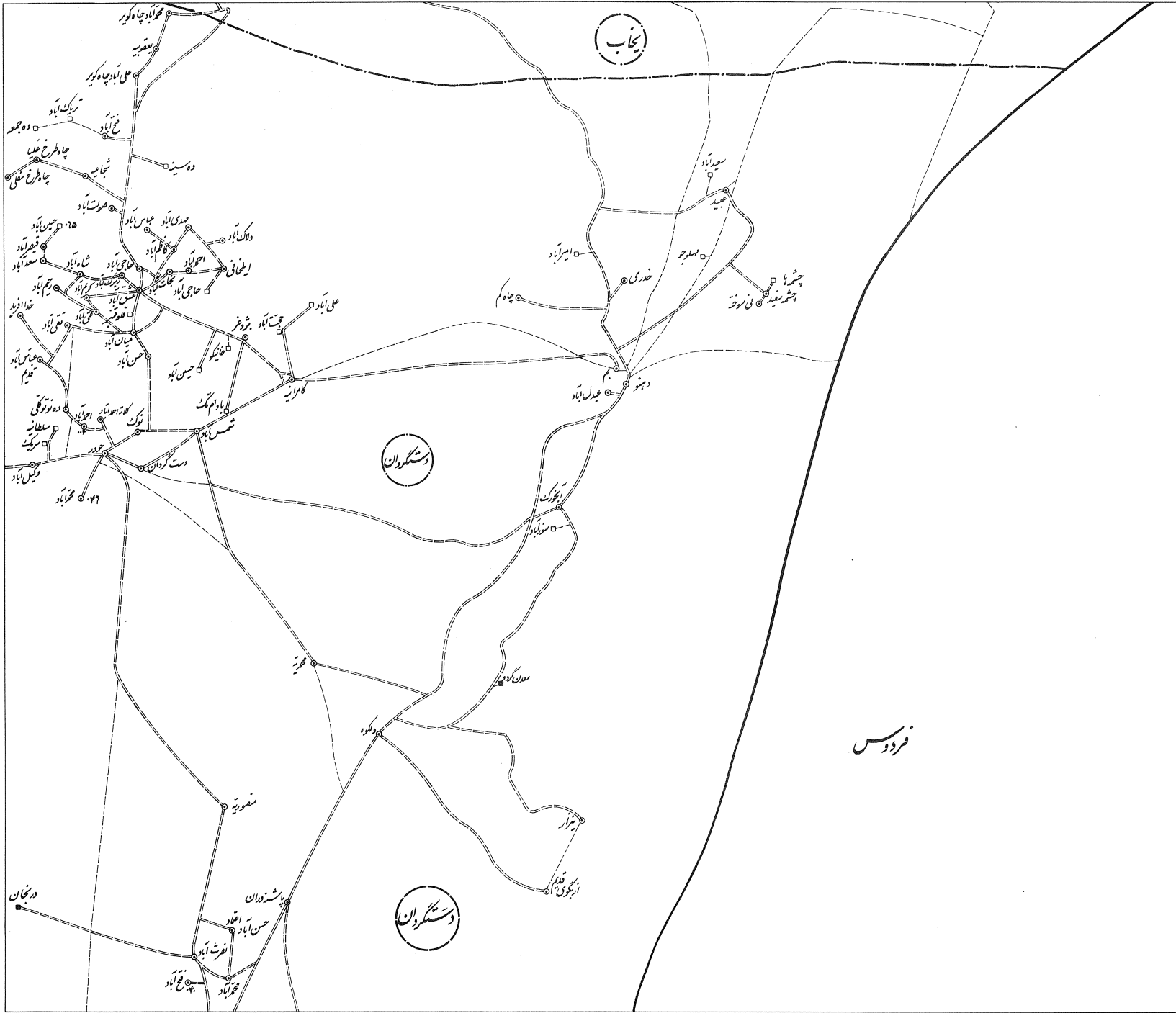


- شهر
- نقاط بین ۵۰۰ تا ۲۰۰۰ نفر
- آبادی
- مکان سکونی
- آبادی دکان غیر سکونی
- مرکز
- حدود شهرستان
- حدود بخش
- حدود دهستان
- راه آسفالته
- جاده شتر
- جاده خاکی
- جاده مارو
- تونل
- پل
- رودخانه
- نهر و آبریز
- مسیل
- باطلاق و مرداب
- شوره زار
- مختی بزرگ
- قنات
- بریک و شیب
- انزوا
- بالکله و آماربری
- فرودگاه
- چاه شستن
- مصعد

این نقشه بر اساس آخرین نقشه موجود است و در صورت تغییرات در مناطق مذکور در این نقشه درج نشده است

راهنمای اتصال نقشه

۱	۲
۳	۴
۵	۶
۷	۸
۹	۱۰
۱۱	۱۲
۱۳	۱۴
۱۵	۱۶
۱۷	۱۸
۱۹	۲۰
۲۱	۲۲
۲۳	۲۴



خراسان

مشهد

مشهد

فردوس

درمیان



دشتکوه

دشتگردان

دشتگردان

سلیان
غفر آباد
ابراهیم آباد

دشت کویر

دانهبهر

حلوان

صوبه
عبدالله آباد
حسن آباد

مختار آباد
کوشکچول
زین آباد
میرجانات

سازمان برنامه
مرکز آمار ایران
شهرستان بس
مقیاس: ۱:۱۰۰,۰۰۰

۱۳۴۷



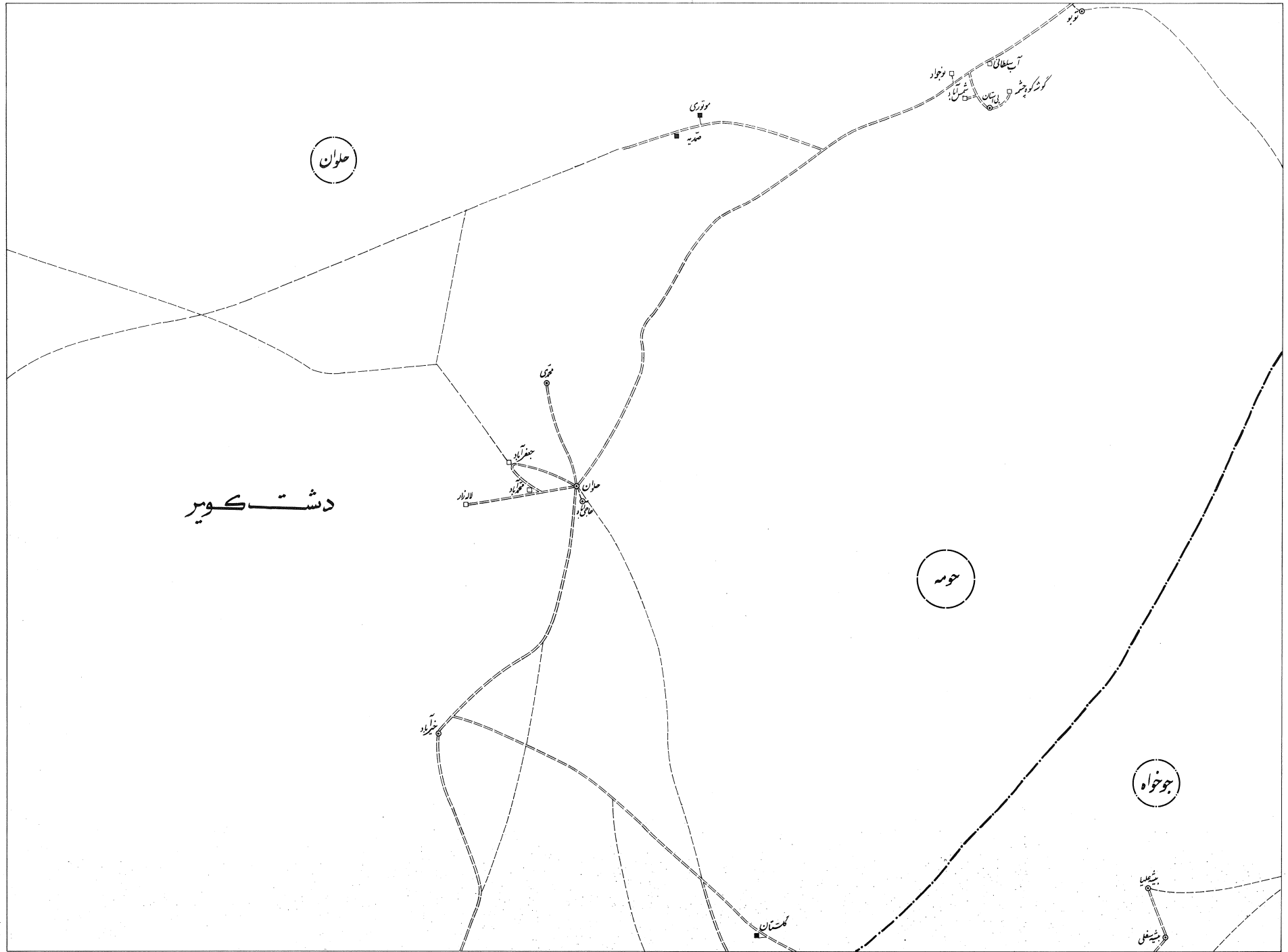
- شهر
- تعداد بین ۲۰,۰۰۰ تا ۵۰,۰۰۰ نفر
- آبادی
- مکان سکونی
- آبادی روستا غیر سکونی
- مرکز روستا
- حدود شهرستان
- حدود بخش
- حدود دوستان
- راه آسفالته
- راه آهک
- جاده آسفالت
- جاده شتر
- جاده خاکی
- جاده مالرو
- قوس
- پل
- رودخانه
- نهر و آبریز
- میسل
- باطلان و مرداب
- شوره زار
- 500
- 2367
- قنات
- سربلک و شیب
- امامزاده
- ماسکاه ژاندارمری
- فرودگاه
- چاه شستنی
- معدن

این نقشه در سال ۱۳۴۷ میلادی تهیه شده است و ممکن است تغییراتی در آن در طول زمان رخ داده باشد.

راهنمای آسان نقشه

۱	۲
۳	۴
۵	۶
۷	۸
۹	۱۰
۱۱	۱۲
۱۳	۱۴
۱۵	۱۶
۱۷	۱۸
۱۹	۲۰
۲۱	۲۲
۲۳	۲۴
۲۵	۲۶





حلوان

دشتکویر

توم

بوغاه

موزری

جندابود

الارد

تیراب

گهستان

بیشک

بیشک

بوغاه

کب سلطان

گورکوه

بیشک

بیشک

سازمان برنامه
مرکز آثار ایران
شهرستان فارس
مقیاس: ۱:۱۰۰,۰۰۰

۱۳۴۶



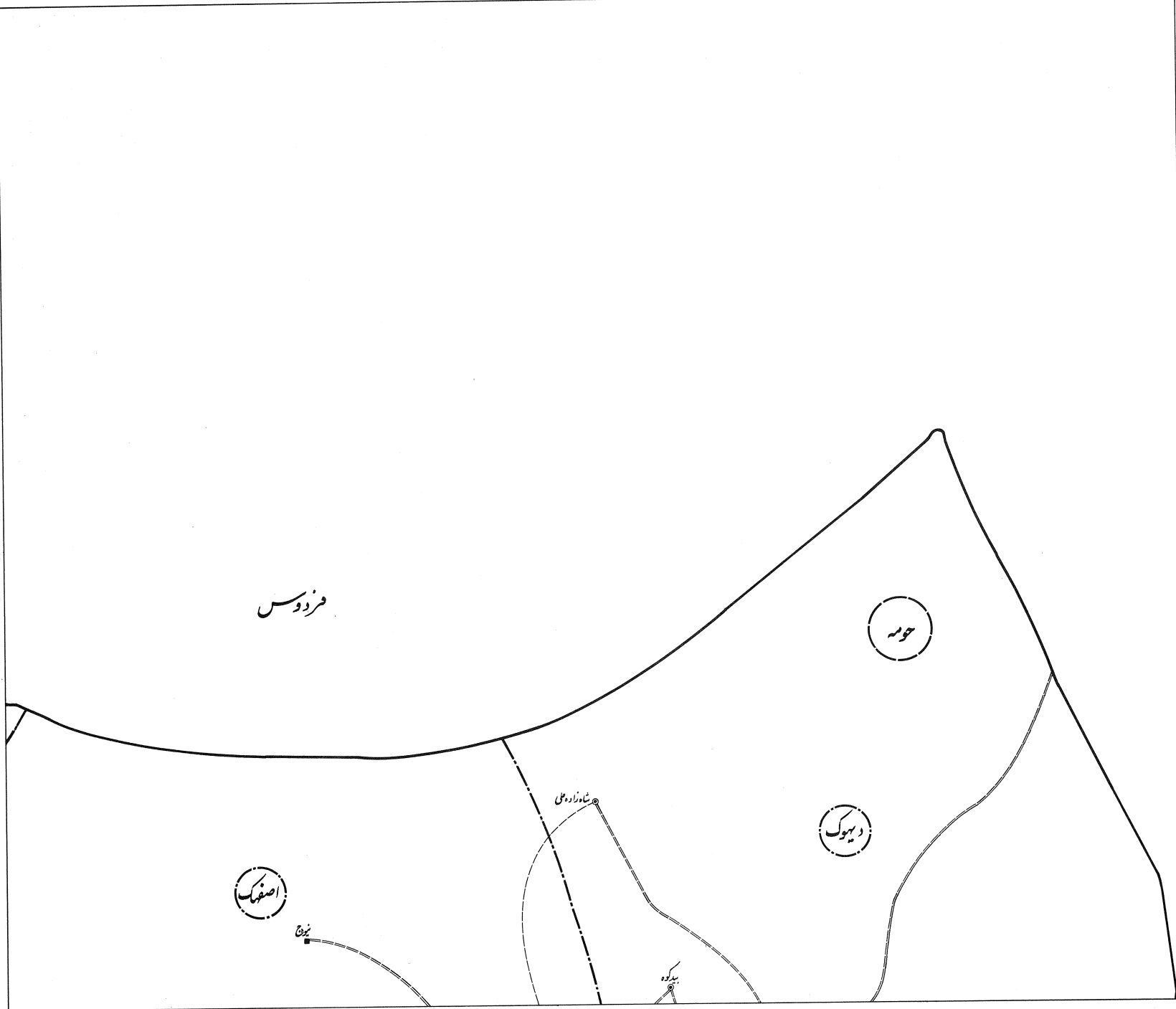
رابطه

- شهر
- تقاطین ۲۰۰۰ تا ۵۰۰۰ نفر
- آبادی
- مکان سکونی
- آبدی و مکان غیر سکونی
- مرکز
- حدود شهرستان
- حدود بخش
- حدود شهرستان
- راه آهبن
- جاده آسفالت
- جاده شوره
- جاده خاکی
- جاده نالرد
- تونل
- پل
- رودخانه
- نیرو آبگیر
- سیل
- باطنی و دریاچه
- شوره زار
- 500
- 2367
- قنات
- بریدگی و شیب
- اما خارده
- باشگاه ژاندارمری
- قزوگاه
- چالستان
- معدن

این نقشه در سازمان نقشهنگاری کشور
بر اساس نقشه‌های موجود در سال ۱۳۴۶ میلادی تهیه شده است

رابطه‌های اتصال نقشه:

۲	۱
۳	۲
۴	۳
۵	۴
۶	۵
۷	۶
۸	۷
۹	۸
۱۰	۹
۱۱	۱۰
۱۲	۱۱
۱۳	۱۲
۱۴	۱۳
۱۵	۱۴
۱۶	۱۵
۱۷	۱۶
۱۸	۱۷
۱۹	۱۸
۲۰	۱۹
۲۱	۲۰
۲۲	۲۱
۲۳	۲۲
۲۴	۲۳



سازمان برنامه
مرکز آثار ایران
شهرستان بوشهر
مقیاس: ۱:۱۰۰,۰۰۰

۱۳۴۷

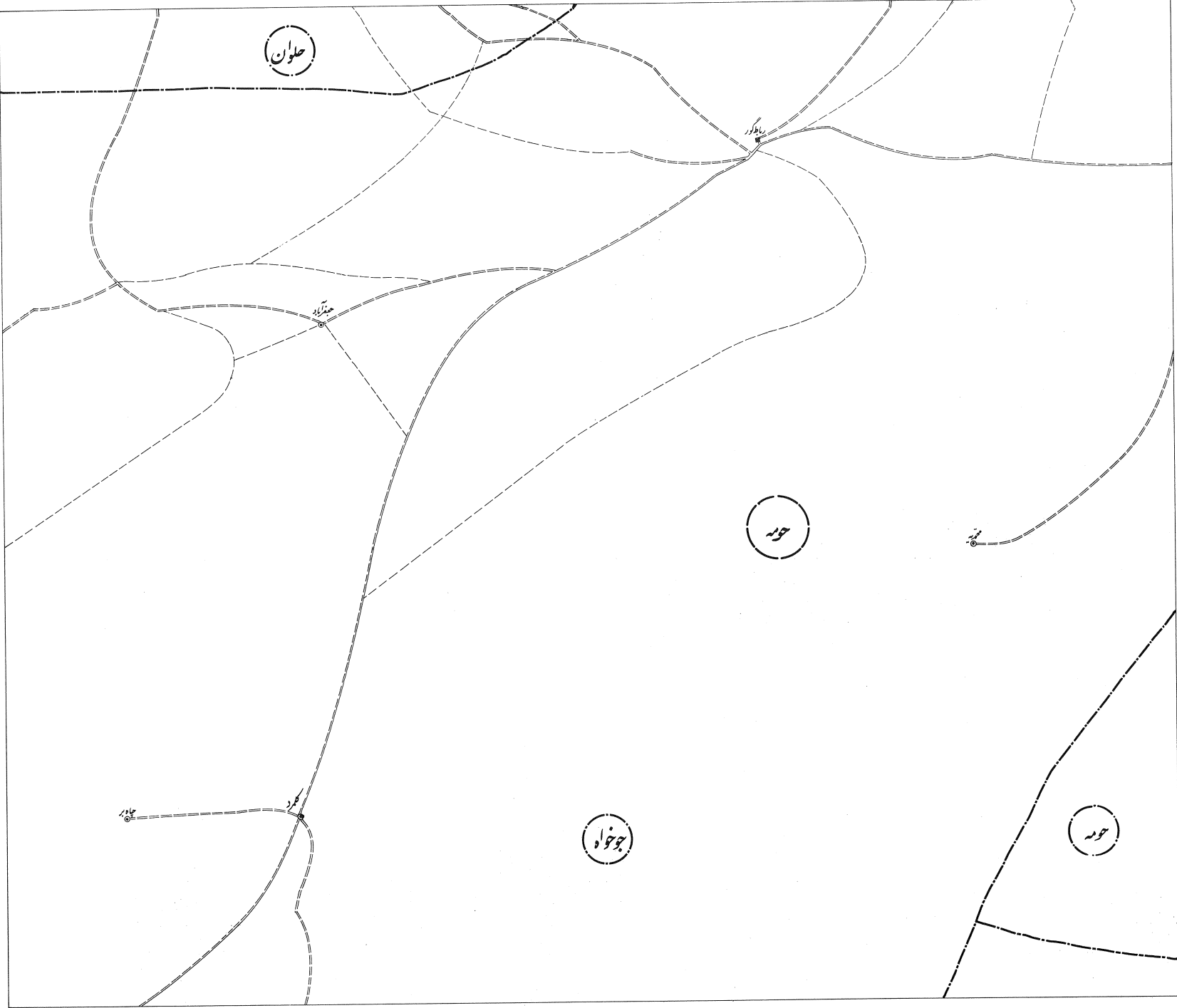


- شهر
- تقاضای ۲۰۰,۰۰۰ تا ۵۰۰,۰۰۰ نفر
- آبائی
- مکان سکونی
- آبائی و مکان غیر سکونی
- مرکز شهر
- حدود شهرستان
- حدود بخش
- حدود دهستان
- راه آهن
- جاده آسفالت
- جاده شتر
- جاده خاکی
- جاده مالرو
- قنل
- پل
- رودخانه
- نهر آبریز
- میل
- باطلان دروآب
- شوره زار
- 500
- 2367
- قنات
- بریکی و تپ
- امامزاده
- باشگاه تفریحی
- قنوه گاه
- چاه شستن
- معدن

این نقشه بر اساس نقشه‌های موجود در دسترس
این سازمان تهیه شده و برای اهداف عمومی و غیرانتفاعی است

اینها را با احتیاط استفاده کنید

۱	۲
۳	۴
۵	۶
۷	۸
۹	۱۰
۱۱	۱۲
۱۳	۱۴
۱۵	۱۶
۱۷	۱۸
۱۹	۲۰
۲۱	۲۲
۲۳	۲۴



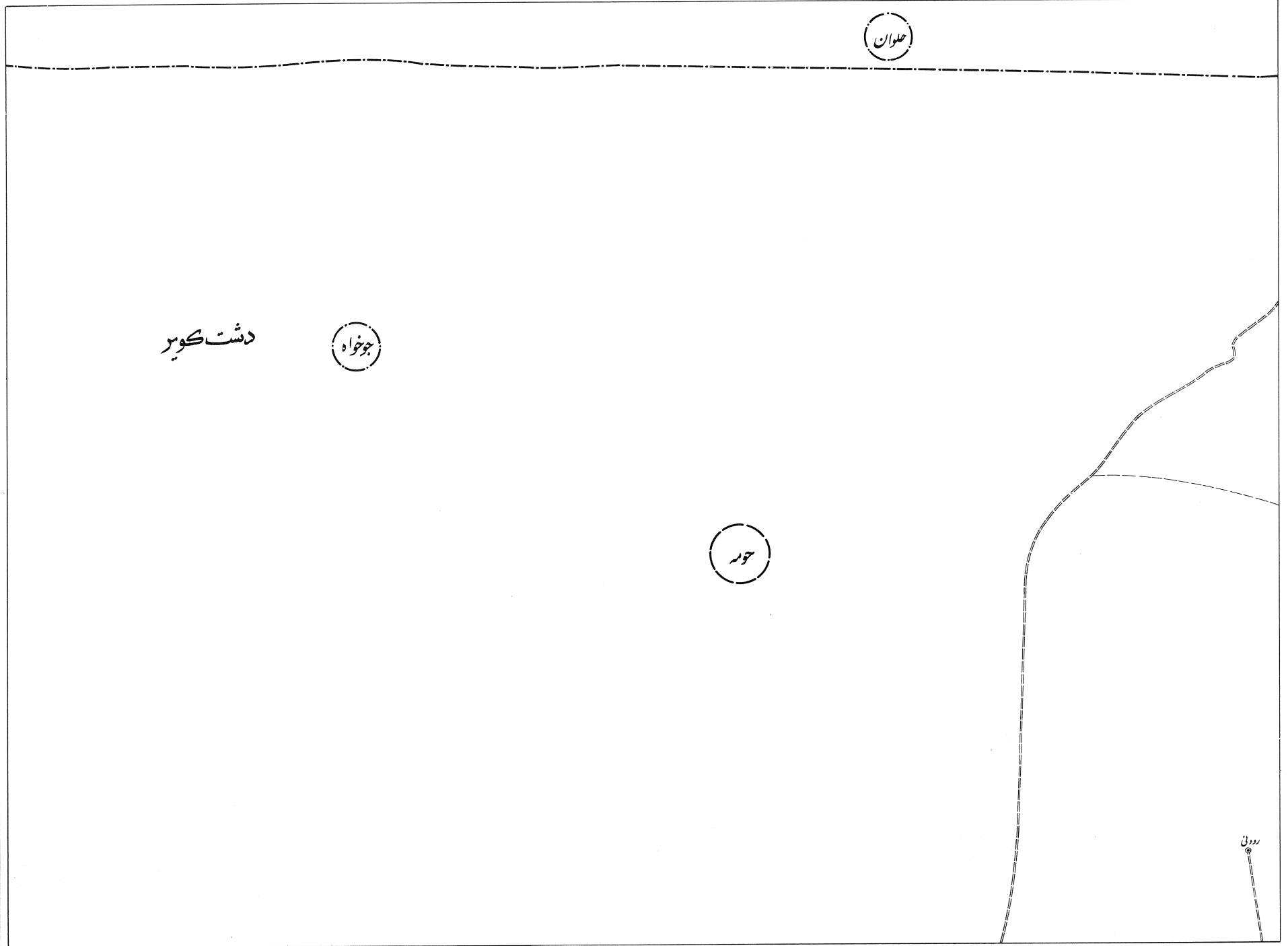
حلوان

دشت کوس

جوخواه

حور

رودنی



سدرمان برنامه
 مرکز آمار ایران
 شهرستان طبس
 مقیاس: ۱:۱۰۰۰۰

۱۳۴۷



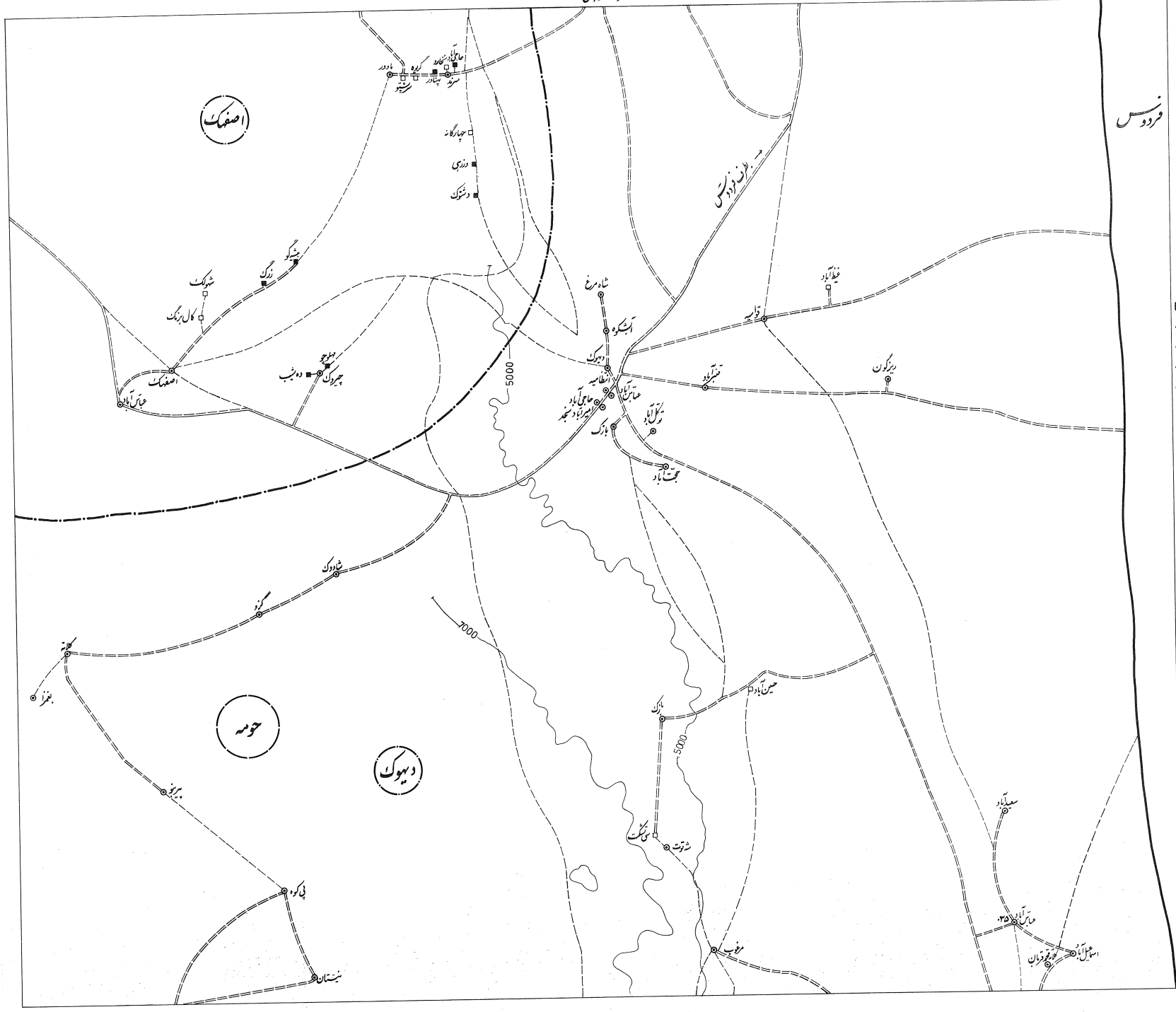
- شهر
- نقاط مهم ۲۰۰۰، ۵۰۰۰ نفر
- آبادی
- مکان سکونی
- آبادی و مکان غیر سکونی
- مزرعه
- حدود شهرستان
- حدود بخش
- حدود دهستان
- راه آهن
- جاده استقامت
- جاده شتر
- جاده خاکی
- جاده مالرو
- قوس
- پل
- رودخانه
- نهر و آبریز
- مسیل
- باطلاق و مرداب
- شوره زار
- منطقه بیابان
- قد ۲۳۵۷
- قنات
- برسک و شیب
- اماژاده
- باشگاه ژاندارمری
- فرودگاه
- چاه شستن
- مصعد

این نقشه بر اساس آخرین سرشماری تهیه شده است.
 نقشه کردن در اینجا به نام یک دهستان که آبادی جداگانه نداشته است

راهنمای اتصال نشانه

۲	۱
۳	۲
۵	۴
۷	۶
۹	۸
۱۱	۱۰
۱۳	۱۲
۱۵	۱۴
۱۷	۱۶
۱۹	۱۸
۲۱	۲۰
۲۳	۲۲

نقشه شماره ۱۳ شهرستان طبس



مردوس

اصفهان

حومه

دهوک

ایران زار طبس

استقلال

کلیسای خرد

مکان ۳۵

مرفوب

شهرت

کلیسای بزرگ

بازار

حسین آباد

۷۰۰۰

۱۰۰۰۵

نظاریاد

تنگرود

عابریان

عابریان

عابریان

عابریان

عابریان

عابریان

عابریان

عابریان

عابریان

عابریان

عابریان

عابریان

عابریان

عابریان

عابریان

عابریان

عابریان

عابریان

استقلال

کلیسای خرد

مکان ۳۵

مرفوب

شهرت

کلیسای بزرگ

بازار

حسین آباد

۷۰۰۰

۱۰۰۰۵

نظاریاد

تنگرود

عابریان

عابریان

عابریان

عابریان

عابریان

عابریان

عابریان

عابریان

عابریان

عابریان

عابریان

عابریان

عابریان

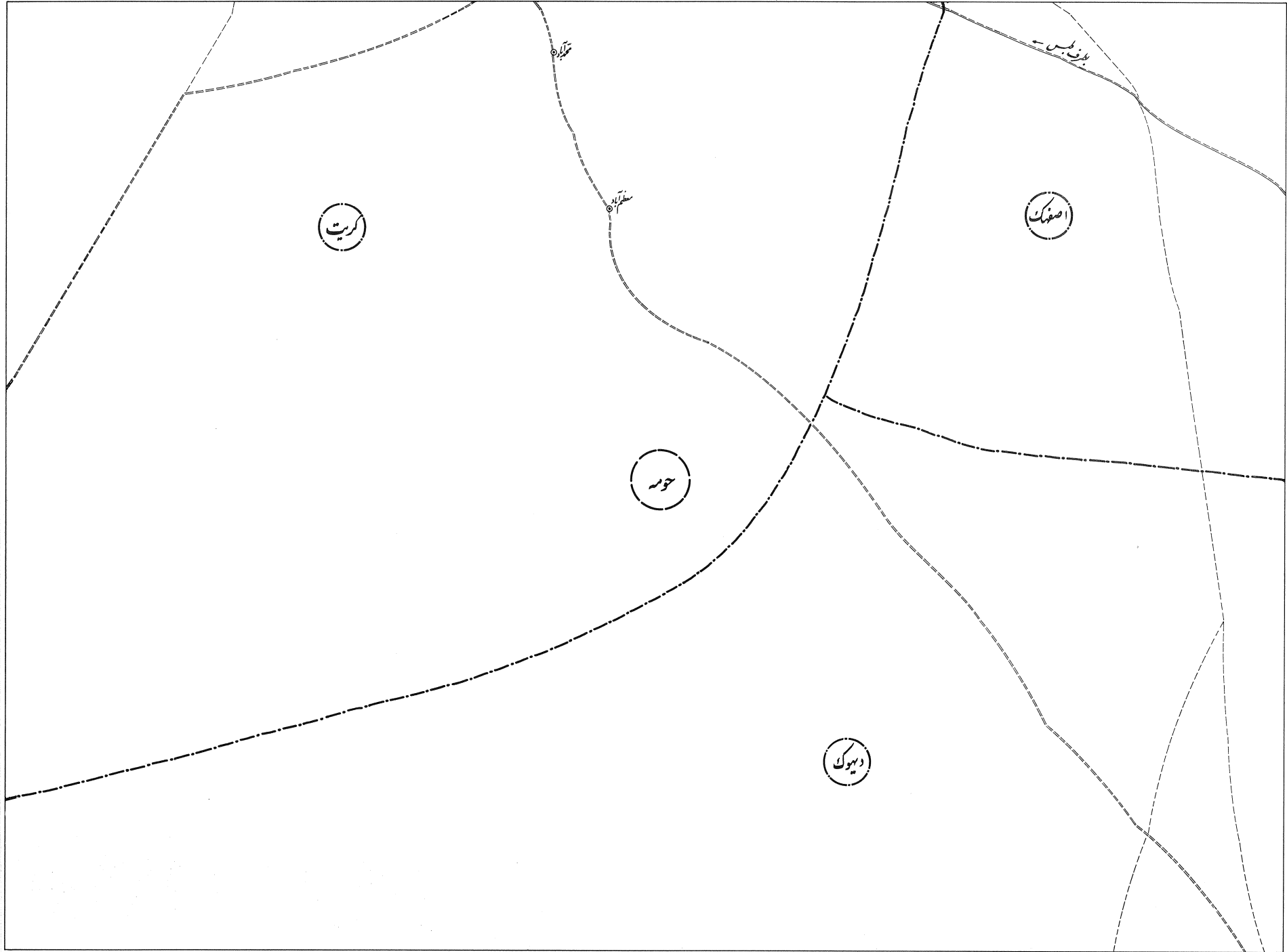
عابریان

عابریان

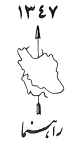
عابریان

عابریان

عابریان



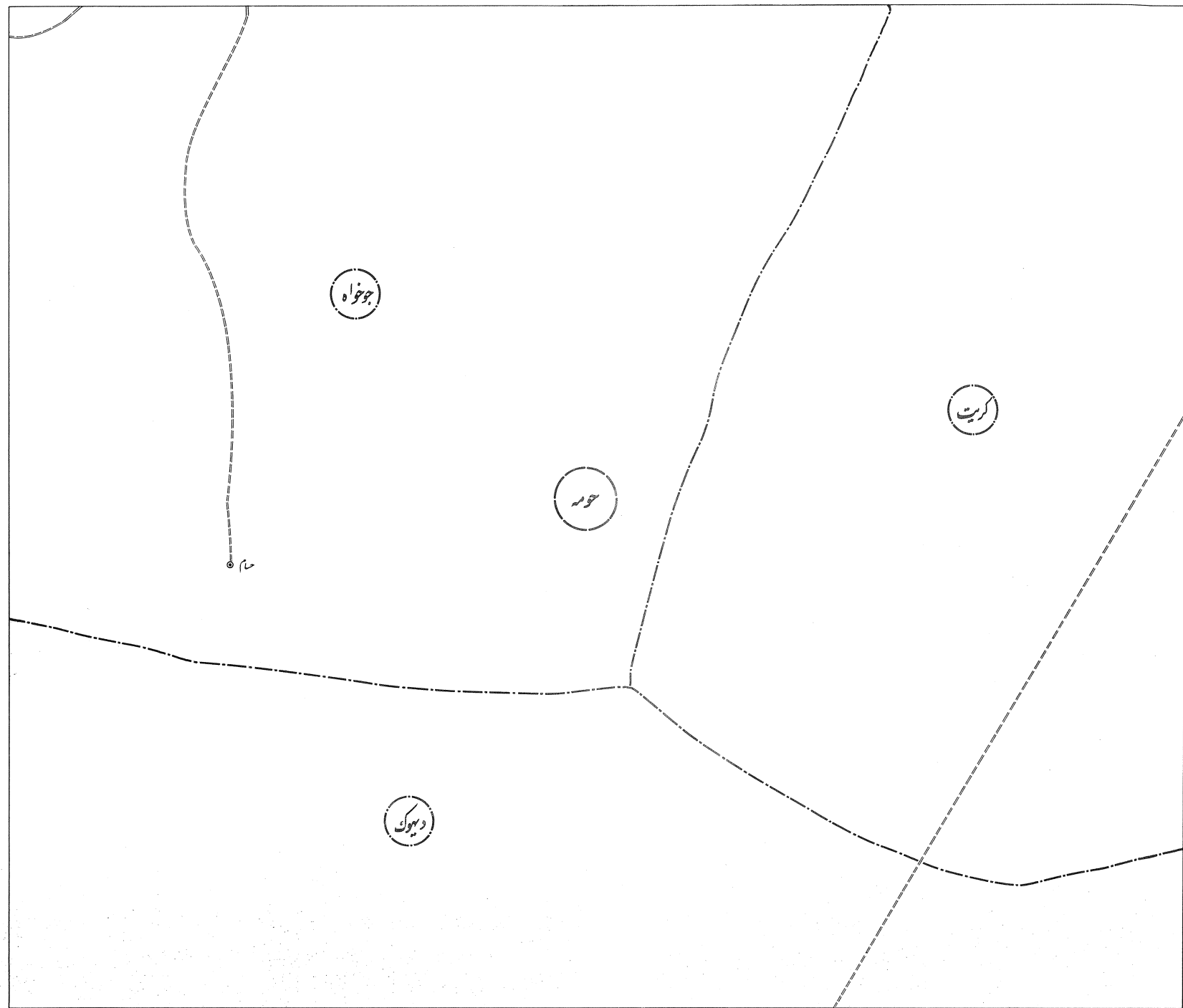
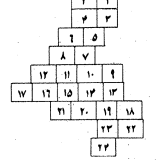
سازمان برنامه
مرکز آمار ایران
شهرستان طبس
مقیاس ۱:۱۰۰,۰۰۰



- شهر
- تعداد بین ۵۰۰ تا ۲۰۰۰ نفر
- آبادی
- مجموع سکونی
- آبادی دکان غیر سکونی
- درختچه
- حدود شهرستان
- حدود بخش
- حدود دهستان
- راه آهس
- جاده استقامت
- جاده شوره
- جاده خاکی
- جاده مالرو
- تول
- پل
- رودخانه
- نهر و آبپز
- مسیل
- باطلاق مرداب
- شوره زار
- مختی میزان
- تقر 500
- 2367
- قنات
- سربلک و شیب
- انفراد
- پارکگاه راه اندازی
- فرودگاه
- چاه شستن
- مسعد

این نقشه بر اساس آخرین سرشماری سال ۱۳۴۷ و بر اساس تقسیمات کشوری در دسترس است.

راهنمای اتصال نقشه



راغدان


گوم

چرخه

دیوک

پلین زار

دشت لوت



سازمان برنامه
مرکز آمار ایران
شهرستان خراسان
مقیاس: ۱:۱۰۰,۰۰۰

۱۳۴۷



شهر
تعداد بین ۲۰۰ تا ۵۰۰ نفر



آبادی



مکان سکونی



آبادی مکان غیر سکونی



مرکز



حدود شهرستان



حدود کشور



حدود استان



راه آهبن



جاده آسفالت



جاده شوره



جاده خاکی



جاده مالرو



تونل



پل



رودخانه



نهر و آبریز



میل



بافتن و مرداب



شوره زار



منطقه ایران



قد 500



قد 2367



قنات



بریک و شیب



آب انباره



ساکنه آراماری



فرودگاه



چاه شستن



معدن



معدن



معدن



معدن



معدن



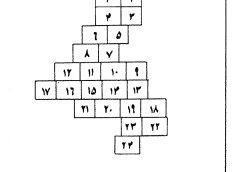
معدن



معدن

این نقشه توسط سازمان برنامه و بودجه تهیه شده است
بعضی از مرزها در این نقشه برای مقاصد آماری و احصای جمعیت در استان خراسان در نظر گرفته شده است

راههای اتصال نقشه



دشت لوت

بلطف یزد

یزد

نایبین

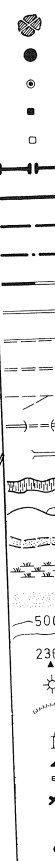


سازمان برنامه
مرکز آمار ایران
شهرستان گنبد
مقیاس: ۱:۱۰۰,۰۰۰

۱۳۴۷



- شهر
- مقاومترین ... تا ... نفر
- آبادی
- مکان سکونی
- آبادی مکان غیر سکونی
- مرکز
- حدود شهرستان
- حدود بخش
- حدود دهستان
- راه آهن
- جاده آسفالت
- جاده شوسه
- جاده خاکی
- جاده مالرو
- تونل
- پل
- رودخانه
- نهر و آبپزیر
- میل
- بطلان درواپ
- شوره زار
- منحني ميزان
- قنات
- قنات
- سربلگ و شیب
- انبار
- باشگاه آمار مری
- فرودگاه
- چاه دستی
- معدن



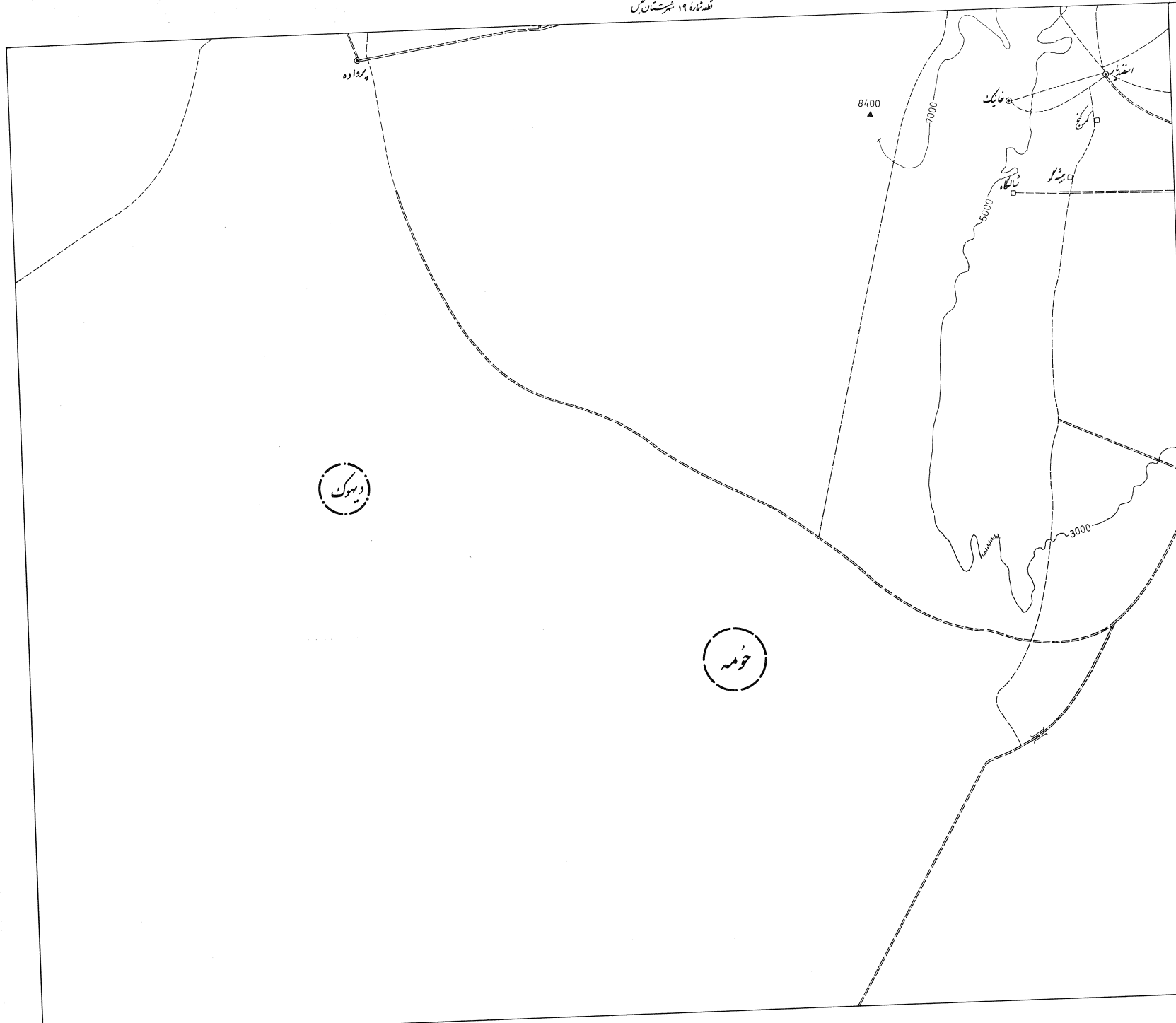
این نقشه بر اساس آخرین سرشماری تهیه شده است.
در صورت تغییرات در مناطق و مناطق دیگر که در این نقشه نشان داده شده است

برای آشنایی بیشتر:

۱	۲
۳	۴
۵	۶
۷	۸
۹	۱۰
۱۱	۱۲
۱۳	۱۴
۱۵	۱۶
۱۷	۱۸
۱۹	۲۰
۲۱	۲۲
۲۳	۲۴
۲۵	۲۶

دربوگ

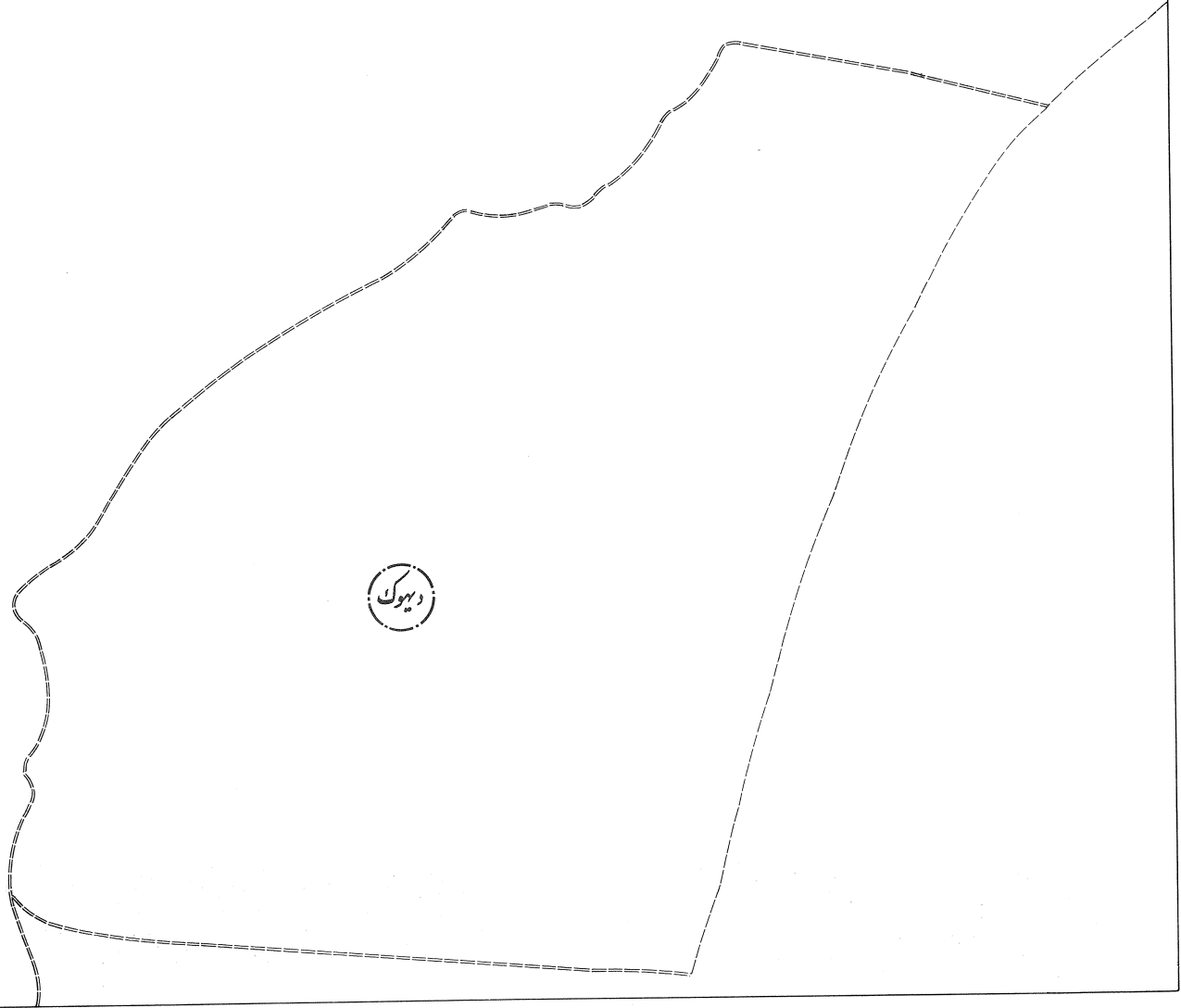
خومه



خور

دشت لوت

ديوك



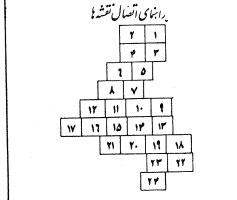
سازمان برنامه
مرکز آمار ایران
شهرستان مرس
مقیاس: ۱:۱۰۰,۰۰۰

۱۳۴۷



- شهر
- تعداد بین ۲۰۰۰ تا ۵۰۰۰ نفر
- آبادی
- مکان سکونی
- آبادی مکان غیر سکونی
- مرکز
- حدود شهرستان
- حدود بخش
- حدود دیستان
- راه آهبن
- جاده استقامت
- جاده شوسه
- جاده خاکی
- جاده مارو
- ترنل
- پل
- رودخانه
- نهر آبزی
- مسیل
- باطلای درواب
- شوره زار
- مینی مین
- قله 2367
- قنات
- بریدگی و شب
- انفرادی
- بانکاه ترانماری
- فرودگاه
- جاده شوسه
- معدن

انتقال یافته است. در صورت نقل و حرکت مذکور می شود
تکرار در دو جهت و در تمام کتب و در استان که آبادی روی نقشه شده است



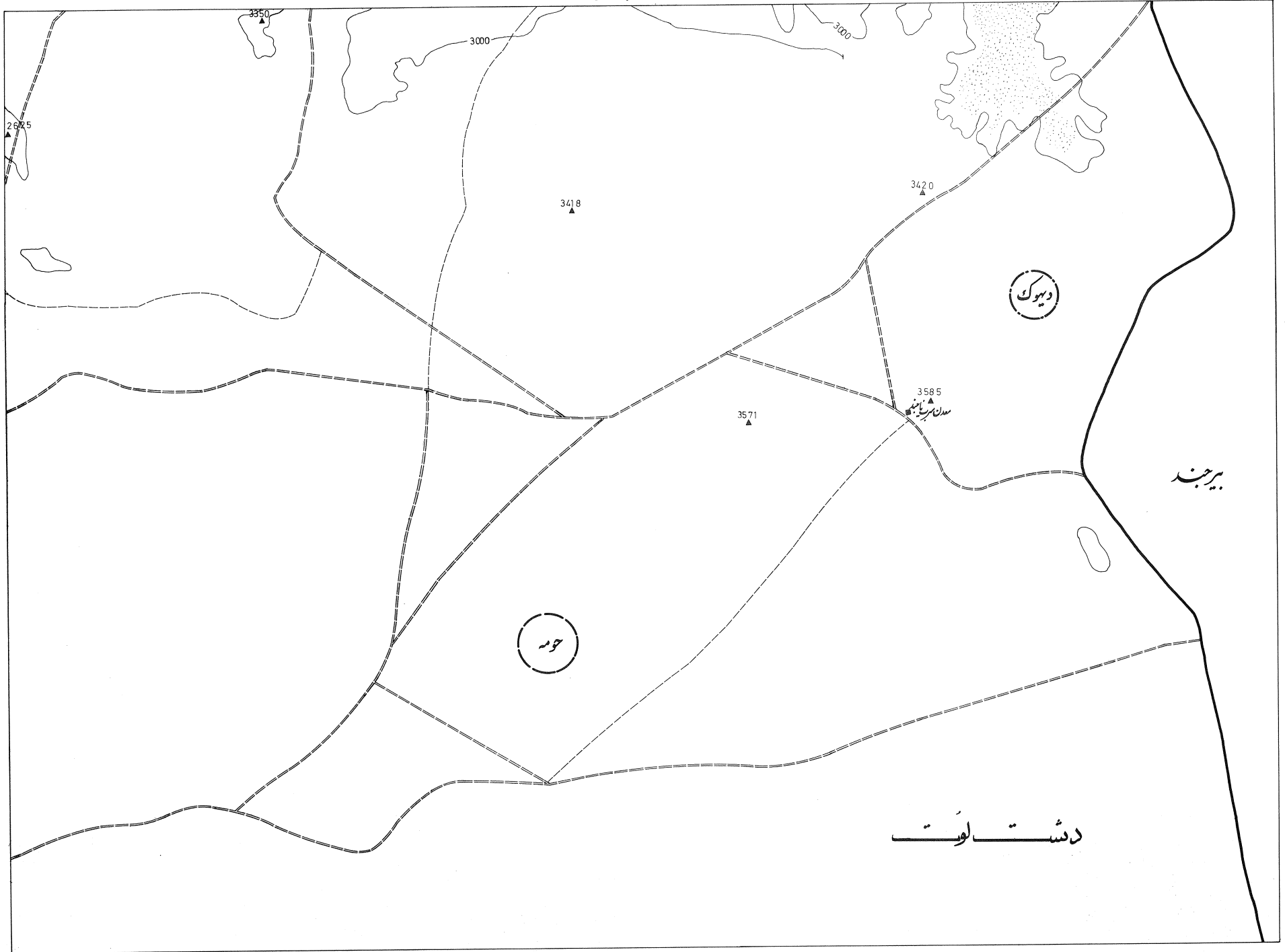
حومه

دیپوک

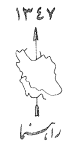
دشت لوت

دشت لوت

مرز



سازمان برنامه
مرکز آثار ایران
شهرستان مین
مقیاس: ۱:۱۰۰۰۰



۱۳۴۷

- شهر
- تفاهین ۵۰۰ تا ۲۰۰۰ نفر
- آبادی
- مکان سکونی
- آب‌های دکان غیر سکونی
- مرکز
- حدود شهرستان
- حدود بخش
- حدود دهستان
- راه آهن
- جاده آسفالت
- جاده شوسه
- جاده خاکی
- جاده مالرو
- تونل
- پل
- رودخانه
- نهر و آبریز
- مسین
- باطلاق دروازه
- شوره زار
- منطقه مین
- قد ۵۰۰
- ۲۳۶۷
- قنات
- بریدگی و شیب
- انفراد
- سکله و آرامگاه مری
- فرودگاه
- چاه کشیدن
- معدن

این طرح بر اساس داده‌های آماری و نقشه‌های موجود تهیه شده است

در این نقشه نشان داده شده است

۱	۲
۳	۴
۵	۶
۷	۸
۹	۱۰
۱۱	۱۲
۱۳	۱۴
۱۵	۱۶
۱۷	۱۸
۱۹	۲۰
۲۱	۲۲
۲۳	۲۴

دیووک

حومه

درشت لور

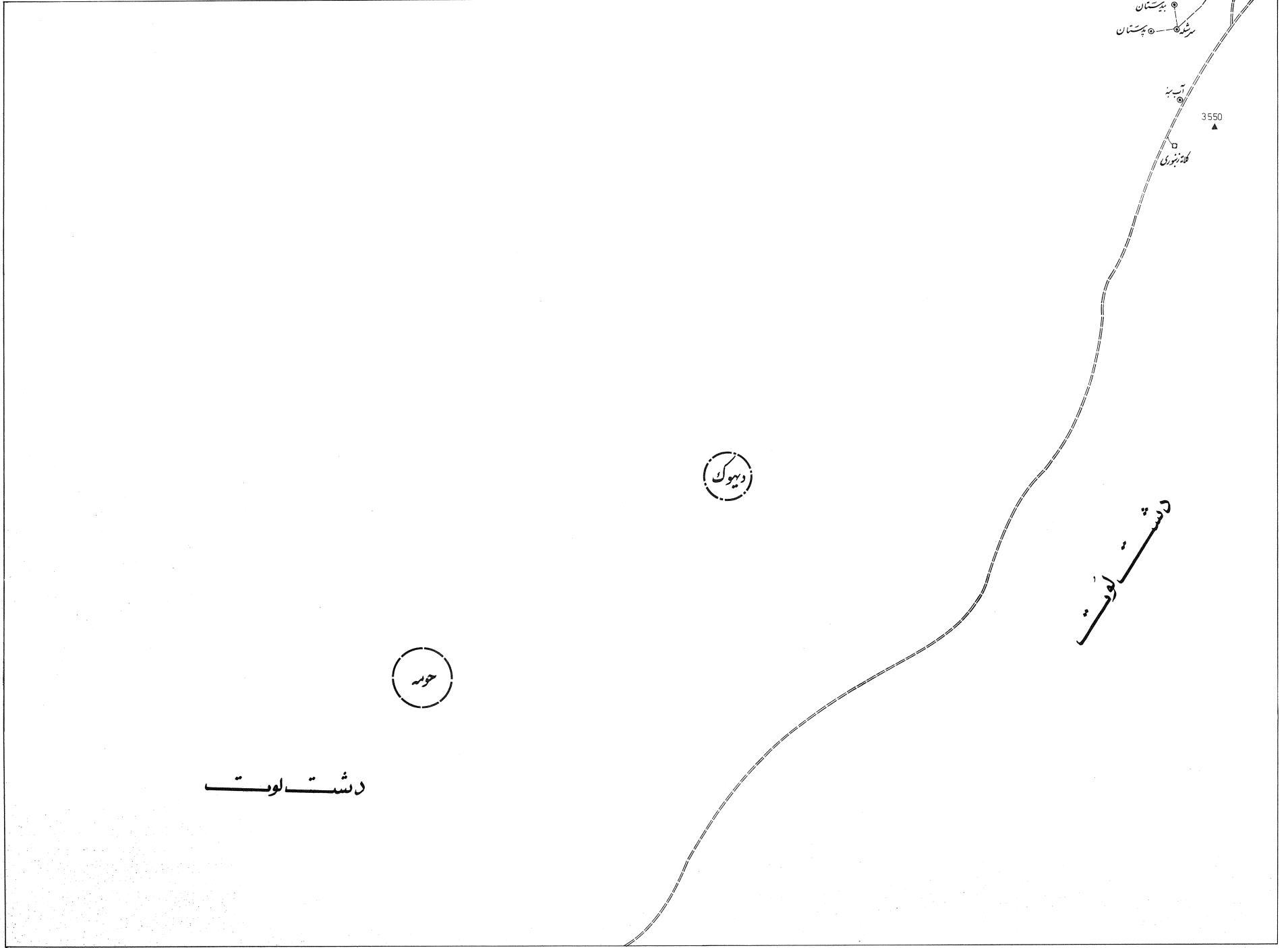
2625

500

2367

1100

زبانگاه
ای بند
دیووک
چشمه لور



دشت لودت

حور

دیوک

دشت لودت

کله بوری

3550

بیرستان
ریش

Main data table with columns for village name, population, and various agricultural and social indicators.

Table with 30 columns and 40 rows. Columns include village names (e.g., حسین آباد, حلوان, شیرآباد), population statistics, and various socio-economic indicators. The table is organized into sections for different types of data, with headers in Persian and English. The bottom of the table features a detailed legend for the indicators used.

Large data table with columns for village name, population, and various socio-economic indicators. Includes a legend at the bottom for crop codes, land utilization, and livestock.

ردیف	نام دهستان	جمعیت در آبادی		نوع محل	کد دهستان	نام دهستان در فارس	جمعیت در آبادی		نوع محل	کد دهستان	نام دهستان در فارس
		جمعیت	نوع محل				جمعیت	نوع محل			
1	اب انبار	24	1	1	24	اب انبار	24	1	1	24	اب انبار
2	اب پنه	24	1	1	24	اب پنه	24	1	1	24	اب پنه
3	اب رضا	24	1	1	24	اب رضا	24	1	1	24	اب رضا
4	ابشکو	24	1	1	24	ابشکو	24	1	1	24	ابشکو
5	اطالی	24	1	1	24	اطالی	24	1	1	24	اطالی
6	احمد آباد	24	1	1	24	احمد آباد	24	1	1	24	احمد آباد
7	اسد آباد	24	1	1	24	اسد آباد	24	1	1	24	اسد آباد
8	آستانه یار	24	1	1	24	آستانه یار	24	1	1	24	آستانه یار
9	اسماعیل آباد	24	1	1	24	اسماعیل آباد	24	1	1	24	اسماعیل آباد
10	امیر آباد سنجید	24	1	1	24	امیر آباد سنجید	24	1	1	24	امیر آباد سنجید
11	انتظامیه	24	1	1	24	انتظامیه	24	1	1	24	انتظامیه
12	بارک	24	1	1	24	بارک	24	1	1	24	بارک
13	بندستان	24	1	1	24	بندستان	24	1	1	24	بندستان
14	بند کوه	24	1	1	24	بند کوه	24	1	1	24	بند کوه
15	بیشه گی	24	1	1	24	بیشه گی	24	1	1	24	بیشه گی
16	بی بارک	24	1	1	24	بی بارک	24	1	1	24	بی بارک
17	بدستان	24	1	1	24	بدستان	24	1	1	24	بدستان
18	بروادم	24	1	1	24	بروادم	24	1	1	24	بروادم
19	بیرزین	24	1	1	24	بیرزین	24	1	1	24	بیرزین
20	بی کوه	24	1	1	24	بی کوه	24	1	1	24	بی کوه
21	زینبجان	24	1	1	24	زینبجان	24	1	1	24	زینبجان
22	امیر آباد	24	1	1	24	امیر آباد	24	1	1	24	امیر آباد
23	حسن آباد	24	1	1	24	حسن آباد	24	1	1	24	حسن آباد
24	خانیق	24	1	1	24	خانیق	24	1	1	24	خانیق
25	دروید	24	1	1	24	دروید	24	1	1	24	دروید
26	ده سجد	24	1	1	24	ده سجد	24	1	1	24	ده سجد
27	شیر گنک	24	1	1	24	شیر گنک	24	1	1	24	شیر گنک
28	عاشق آباد	24	1	1	24	عاشق آباد	24	1	1	24	عاشق آباد
29	گنک	24	1	1	24	گنک	24	1	1	24	گنک
30	گلزار	24	1	1	24	گلزار	24	1	1	24	گلزار
31	میر آباد	24	1	1	24	میر آباد	24	1	1	24	میر آباد
32	معدن چاه سرپ	24	1	1	24	معدن چاه سرپ	24	1	1	24	معدن چاه سرپ
33	ملون	24	1	1	24	ملون	24	1	1	24	ملون
34	هفت آباد	24	1	1	24	هفت آباد	24	1	1	24	هفت آباد
35	اب انبار	24	1	1	24	اب انبار	24	1	1	24	اب انبار
36	اب پنه	24	1	1	24	اب پنه	24	1	1	24	اب پنه
37	اب رضا	24	1	1	24	اب رضا	24	1	1	24	اب رضا
38	ابشکو	24	1	1	24	ابشکو	24	1	1	24	ابشکو
39	اطالی	24	1	1	24	اطالی	24	1	1	24	اطالی
40	احمد آباد	24	1	1	24	احمد آباد	24	1	1	24	احمد آباد
41	اسد آباد	24	1	1	24	اسد آباد	24	1	1	24	اسد آباد
42	آستانه یار	24	1	1	24	آستانه یار	24	1	1	24	آستانه یار
43	اسماعیل آباد	24	1	1	24	اسماعیل آباد	24	1	1	24	اسماعیل آباد
44	امیر آباد سنجید	24	1	1	24	امیر آباد سنجید	24	1	1	24	امیر آباد سنجید
45	انتظامیه	24	1	1	24	انتظامیه	24	1	1	24	انتظامیه
46	بارک	24	1	1	24	بارک	24	1	1	24	بارک
47	بندستان	24	1	1	24	بندستان	24	1	1	24	بندستان
48	بند کوه	24	1	1	24	بند کوه	24	1	1	24	بند کوه
49	بیشه گی	24	1	1	24	بیشه گی	24	1	1	24	بیشه گی
50	بی بارک	24	1	1	24	بی بارک	24	1	1	24	بی بارک
51	بدستان	24	1	1	24	بدستان	24	1	1	24	بدستان
52	بروادم	24	1	1	24	بروادم	24	1	1	24	بروادم
53	بیرزین	24	1	1	24	بیرزین	24	1	1	24	بیرزین
54	بی کوه	24	1	1	24	بی کوه	24	1	1	24	بی کوه
55	زینبجان	24	1	1	24	زینبجان	24	1	1	24	زینبجان
56	امیر آباد	24	1	1	24	امیر آباد	24	1	1	24	امیر آباد
57	حسن آباد	24	1	1	24	حسن آباد	24	1	1	24	حسن آباد
58	خانیق	24	1	1	24	خانیق	24	1	1	24	خانیق
59	دروید	24	1	1	24	دروید	24	1	1	24	دروید
60	ده سجد	24	1	1	24	ده سجد	24	1	1	24	ده سجد
61	شیر گنک	24	1	1	24	شیر گنک	24	1	1	24	شیر گنک
62	عاشق آباد	24	1	1	24	عاشق آباد	24	1	1	24	عاشق آباد
63	گنک	24	1	1	24	گنک	24	1	1	24	گنک
64	گلزار	24	1	1	24	گلزار	24	1	1	24	گلزار
65	میر آباد	24	1	1	24	میر آباد	24	1	1	24	میر آباد
66	معدن چاه سرپ	24	1	1	24	معدن چاه سرپ	24	1	1	24	معدن چاه سرپ
67	ملون	24	1	1	24	ملون	24	1	1	24	ملون
68	هفت آباد	24	1	1	24	هفت آباد	24	1	1	24	هفت آباد
69	اب انبار	24	1	1	24	اب انبار	24	1	1	24	اب انبار
70	اب پنه	24	1	1	24	اب پنه	24	1	1	24	اب پنه
71	اب رضا	24	1	1	24	اب رضا	24	1	1	24	اب رضا
72	ابشکو	24	1	1	24	ابشکو	24	1	1	24	ابشکو
73	اطالی	24	1	1	24	اطالی	24	1	1	24	اطالی
74	احمد آباد	24	1	1	24	احمد آباد	24	1	1	24	احمد آباد
75	اسد آباد	24	1	1	24	اسد آباد	24	1	1	24	اسد آباد
76	آستانه یار	24	1	1	24	آستانه یار	24	1	1	24	آستانه یار
77	اسماعیل آباد	24	1	1	24	اسماعیل آباد	24	1	1	24	اسماعیل آباد
78	امیر آباد سنجید	24	1	1	24	امیر آباد سنجید	24	1	1	24	امیر آباد سنجید
79	انتظامیه	24	1	1	24	انتظامیه	24	1	1	24	انتظامیه
80	بارک	24	1	1	24	بارک	24	1	1	24	بارک
81	بندستان	24	1	1	24	بندستان	24	1	1	24	بندستان
82	بند کوه	24	1	1	24	بند کوه	24	1	1	24	بند کوه
83	بیشه گی	24	1	1	24	بیشه گی	24	1	1	24	بیشه گی
84	بی بارک	24	1	1	24	بی بارک	24	1	1	24	بی بارک
85	بدستان	24	1	1	24	بدستان	24	1	1	24	بدستان
86	بروادم	24	1	1	24	بروادم	24	1	1	24	بروادم
87	بیرزین	24	1	1	24	بیرزین	24	1	1	24	بیرزین
88	بی کوه	24	1	1	24	بی کوه	24	1	1	24	بی کوه
89	زینبجان	24	1	1	24	زینبجان	24	1	1	24	زینبجان
90	امیر آباد	24	1	1	24	امیر آباد	24	1	1	24	امیر آباد
91	حسن آباد	24	1	1	24	حسن آباد	24	1	1	24	حسن آباد
92	خانیق	24	1	1	24	خانیق	24	1	1	24	خانیق
93	دروید	24	1	1	24	دروید	24	1	1	24	دروید
94	ده سجد	24	1	1	24	ده سجد	24	1	1	24	ده سجد
95	شیر گنک	24	1	1	24	شیر گنک	24	1	1	24	شیر گنک
96	عاشق آباد	24	1	1	24	عاشق آباد	24	1	1	24	عاشق آباد
97	گنک	24	1	1	24	گنک	24	1	1	24	گنک
98	گلزار	24	1	1	24	گلزار	24	1	1	24	گلزار
99	میر آباد	24	1	1	24	میر آباد	24	1	1	24	میر آباد
100	معدن چاه سرپ	24	1	1	24	معدن چاه سرپ	24	1	1	24	معدن چاه سرپ
101	ملون	24	1	1	24	ملون	24	1	1	24	ملون
102	هفت آباد	24	1	1	24	هفت آباد	24	1	1	24	هفت آباد
103	اب انبار	24	1	1	24	اب انبار	24	1	1	24	اب انبار
104	اب پنه	24	1	1	24	اب پنه	24	1	1	24	اب پنه
105	اب رضا	24	1	1	24	اب رضا	24	1	1	24	اب رضا
106	ابشکو	24	1	1	24	ابشکو	24	1	1	24	ابشکو
107	اطالی	24	1	1	24	اطالی	24	1	1	24	اطالی
108	احمد آباد	24	1	1	24	احمد آباد	24	1	1	24	احمد آباد
109	اسد آباد	24	1	1	24	اسد آباد	24	1	1	24	اسد آباد
110	آستانه یار	24	1	1	24	آستانه یار	24	1	1	24	آستانه یار
111	اسماعیل آباد	24	1	1	24	اسماعیل آباد	24	1	1	24	اسماعیل آباد
112	امیر آباد سنجید	24	1	1	24	امیر آباد سنجید	24	1	1	24	امیر آباد سنجید
113	انتظامیه	24	1	1	24	انتظامیه	24	1	1	24	انتظامیه
114	بارک	24	1	1	24	بارک	24	1	1	24	بارک
115	بندستان	24	1	1	24	بندستان	24	1	1	24	بندستان
116	بند کوه	24	1	1	24	بند کوه	24	1	1	24	بند کوه
117	بیشه گی	24	1	1	24	بیشه گی	24	1	1	24	بیشه گی
118	بی بارک	24	1	1	24						

Main data table with columns for Village Name, Population, Land Utilization, Livestocks, Water Sources, Social Institutions, Roads, and Terrain. Includes a detailed legend at the bottom for crop codes, livestock types, water sources, and road types.

in the table.

To enable the reader to distinguish the type of crops cultivated in each village, their codes are given in their respective columns. A list of various crops and their code numbers is included here.

Name of Crop	Code	Name of Crop	Code
Millet	01	Clover	35
Sainfoin	02	Turnip	36
Sun-flower seed	03	Manna(taken from straphaxit spinosa)	37
Asafetida	04	Summer crops	38
Egg-plant	05	Musk-melon	39
Broad beans	06	Lentil	40
Oilseeds not definitely classified	07	Pepper	41
Rice	08	Qareh Korreh (Kind of local product)	42
Linseed	09	Flax	43
Panbeh koolak (kind of local product)	10	Castor-oil plant	44
Onion	11	Pumpkin	45
Tobacco	12	Sesame	46
(Pipe) tobacco	13	Jute	47
Vegetables not definitely classified	14	Gum tragacanth	48
Barley	15	Buffalo pea	49
Beetroot	16	Cantaloups (Garmak)	50
Henna	17	Wheat	51
Green peas	18	Tomato	52
Melon	19	Guineh (kind of local product)	53
Green barley	20	Split peas	54
Cucumber	21	Beans	55
Indian corn	22	Vetch	56
Turmeric	23	Vicia (Mashak)	57
Saffron	24	Wild rocket	58
Caraway seed	25	Aromatic and colorific plants	59
Other grains	26	Peas	60
Fodder crops	27	Cane-sugar	61
Jute plants	28	Water melon	62
Cereals	29	Alfalfa	63
Greens	30	Oats	64
Chickling vetch	31	Silk-worm seed	65
Potato	32	Other crops	66
Garlic	33	Peanut	67
Hempseed	34		

The Principal Permanent Crops (Columns 93 to 123)

"Permanent Crops" in this report refers to orchards and nursery products. The same method of table entry is used for permanent crops; i.e. a special column is allocated to any type of the thirty fruit trees usually grown in most villages and the code numbers for the other crops are given under "other permanent crops" in columns 124 to 127. It is possible that a village will produce more than one crop of the first category. In this case, the most important ones, up to four, are shown. The code numbers of the permanent crops are given below:

Name of Crop	Code	Name of Crop	Code
Medlar	01	Mango	07
Black-cherry	02	Fig	08
Egg-plum	03	Pomegranate	09
Plum	04	Almond	10
Grape	05	Cedrat	11
Pear (Amrud)	06	Quince	12

Name of Crop	Code	Name of Crop	Code
Orange	13	Blackmulberry	35
Pistachio	14	Peach (A rough variety)	36
Mulberry	15	Nectarine	37
Strawberry	16	Shabrang (Kind of local product)	38
Blackberry	17	Jujube	39
Raspberry	18	Pepper	40
Tea	19	Hazel-nut	41
Dates	20	Apricot (Qeysi)	42
Persimmon	21	Lotus	43
Kharmandil (Kind of wild rocket)	22	Walnuts	44
Wild pear	23	Pear	45
Wild plum	24	(Red) rose	46
Apricot	25	Prune	47
Barberry	26	Cherry	48
Olive	27	Citrus limetta(Limooab)	49
Dogberry	28	Lemon	50
Setelka (Kind of wild pear)	29	Sweet lemon	51
Sumac	30	Banana	52
Sorb	31	Sour orange	53
Apple	32	Tangerine	54
Other citrus fruits	33	Peach	55
Chestnut	34	Shaddock	56
		Other fruits	57

Social Institutions and Facilities (Columns 128 to 192)

In order to include a comprehensive information in the village Gazetteer, 64 types of activities performed in villages have been selected from the village listing sheet and are inserted in the above columns. Figures in these columns represent the number of the units to which the special activity belongs.

Owing to the amplitude of activities and space limitation of columns, several groups of establishments and activities are shown in a single column. For instance, in column No.128, cattle raising, cow raising and poultry farming are given under the same head "Animal Husbandry and Poultry"

Notice :

- "00" in column No. 14 means that the distance of the village to main road is less than one kilometer and in columns 46 to 57 implies that the area of the land is less than 0.5 Hectare.
- Characteristics in columns 2,89 to 92 and 124 to 127 are given in code numbers. For information about such characteristics reference should be made to the definitions and concepts given in the introduction.
- "Asterisk" in columns No. 6 to 41, 58 to 88, 93 to 123 indicates the characteristics in the caption.
- "Two asterisks" in column No. 14 shows the distance via trail, dirt road and jeep road to the nearest main road.
- Three and four asterisks in columns No.57 to 72 stand for figures not reported.
- For pronunciation of Persian names the reader is requested to refer to the key to transliteration of the words and Persian numerals.

Key to the transliteration of Persian numerals

۰	۱	۲	۳	۴	۵	۶	۷	۸	۹
0	1	2	3	4	5	6	7	8	9

Key to the transliteration of

Persian words

Persian sound	Latin script	مثال	Example:	English sound equivalent
ا	A	آه	AHAR	ANSWER
ب	B	بستان	SEMÂN	INDEX
پ	P	پل	POL	ORDER
ت	T	تخت	FERDOWS	LOW
ث	OW	تخت	ARAK	GARDEN
ج	Ā	آب	ILLĀM	ILL
چ	I	ایلام	RUDSAR	SHOE, PUT
ح	U	حیدرآباد	SA'DĀBĀD	--
خ	Q	قوم	QOM	--
د	GH	دره	MARĀGHEH	--
ذ	SH	زشت	RASHT	SHOW
ر	CH	چالوس	CHĀLUS	CHANGE
ز	KH	خواف	KHĀF	KH
س	J	جهرم	JAHROM	JAPAN
ش	ZH	شاهیندره	SHĀHINDEZH	PLEASURE
ص	G	گناباد	GONĀBĀD	GUEST
ض	H	بهبهان	BEHBEHĀN	HORN
ط	D	دامنه	DĀMANEH	DASH
ظ	Z	زنجان	ZANJĀN	ZONE
ع	R	رامسر	RĀMSAR	RAIL
ف	S	ساری	SĀRI	SAD, SING
ق	T	طبرستان	TĀBAS	TABLE
ک	P	پل زهاب	POL-e-ZAHĀB	PARK
گ	B	بابول	BĀBOL	BAD
ل	Y	یازد	YAZD	YEAR
ل	V	واران	VARĀMIN	VALUE
م	K	کرج	KARAJ	KIND
ن	L	لار	LĀR	LONDON
و	M	مرند	MARAND	MAD
ی	N	نکا	NEKĀ	NOISE
ف	F	فاسا	FASĀ	FAR

VILLAGE GAZETTEER

VOLUME 4

KHORASAN OSTAN (PROVINCE)

code no.09

SHAHRESTANS (DISTRICTS) OF:

TORBAT-e-JAM, TORBAT-e-HEYDARIYEH, DARGAZ,

code no. 04 code no. 05 code no. 06

SABZEVAR, SHIRVAN AND TABAS

code no. 07 code no. 08 code no. 09

PUBLISHED BY THE IRANIAN STATISTICAL CENTRE

BASED ON NATIONAL CENSUS OF NOVEMBER 1966

FIRST EDITION : JANUARY 1969

This series of publications of the Iranian Statistical Centre, which is presented under the title of a Village Gazetteer, attempts to fill a need long felt in Iran for making a closer acquaintance with the villages and their conditions.

The recent reforms introduced in the country, embracing almost all aspects of the people's life, and the expansion of organizations, as well as their domain of activities, all point to the greater need for statistical information.

Not a single day passes in the I.S.C. during which scores of requests from different organizations, both private and public, asking for statistical information are not received. The main concern and objective of the I.S.C. staff have always been to supply such organizations with the detailed information available at the Centre and in the shortest possible time.

Needless to say to achieve this aim, every effort must be made so that the existing statistical data can be kept up-to-date and the shortcomings rectified through implementation of new and comprehensive projects.

Fortunately, with the staff being fully aware of their responsibilities, which they are undertaking enthusiastically and disinterestedly without any hope of reward, and feeling the significance of the transitional situation, the I.S.C. has been able even to surpass the limitations of its present facilities. It is hoped that with the spirit prevailing at the Centre, the final goals will be reached and the shortcomings in this field eliminated in the shortest possible time.

Although the bulk and quality of the activities so far performed by the Centre have earned the admiration and attention of scholars and experts in this field, the responsible authorities at the Centre are fully aware that the amount of work which remains to be done is great. Therefore it is necessary for the Centre to continue its work for at least several years at the same pace and intensity as it has done so far.

The preparation of the Village Gazetteer, although an immense work, is only a supplementary activity of the Centre in the implementation of the National Census. No efforts have been spared on the part of those in charge of the work to secure the accuracy of the data in the Gazetteer and to present it in a satisfactory format.

The idea for the compilation of such a series of publications came at the time when the implementation of the National Census was assigned to the I.S.C. in November 1966. Following this idea, in spite of the vastness of the census program, it was decided to collect the necessary demographic, economic and social information on villages through a separate project and simultaneous with the implementation of the principal program.

Each one of this series of publications, which are bilingual, deals with a separate Ostan or Farmandarikol (Independent General Governorate), as the case may be. That is to say, the data and information for the Shahrestans within Ostan or Farmandarikol are included in a separate section in the same Ostan or Farmandarikol, while a list of all villages in each Shahrestan is given by Dehestan and within each Dehestan in alphabetical order.

A total of 193 characteristics are shown for each village, providing information necessary for economic and social planning in such fields as road construction, communications, education, health, social welfare, development of cooperatives, agriculture and animal husbandry.

The separate inclusion of information for each village not

only makes it possible to use such information in connection with any particular place, but it also enables the users of the publications to form statistical combinations for any social and economic studies to be carried out in relation to such places. Should any agencies or researchers wish to have special statistical combinations based on the data presented in these publications, the I.S.C. would be prepared to undertake and provide such services.

For the compilation of the present Gazetteer, maps have been prepared for all the rural and urban places within the entire country. These maps can be purchased at cost from the I.S.C. Geography Section. The maps for the rural area have been prepared on a scale of 1:100,000 and those for the urban area on a scale of 1:2,500 and larger.

Although great value may be attached to this Gazetteer in bringing the user into closer contact with the facts relating to the country's rural life, the I.S.C. does not claim any perfection in the work and is fully convinced that the work should be continued and efforts must be made to eliminate the deficiencies as well as update the data presented therein.

Fortunately the 1971 National Census, which is to be taken according to the Act establishing the Centre and the Fourth Plan approvals, will provide the I.S.C. with the opportunity to correct as well as update the existing information simultaneously with the implementation of the main census program.

Users of these publications are kindly requested to inform the I.S.C. of any critical views or suggestions they may have in this respect.

It is my earnest hope that in the fulfilment of the wishes of His Imperial Majesty, Shahanshah Aryamehr, and with the public cooperation, better results and greater successes could be obtained for the coming years in further completing the present Gazetteer. It has to do with the fate of millions of rural population and reflects the rural infra-structure, which is so vital to know at close range in development planning.

Abbas Jamei

Chief, Iranian Statistical Centre

GENERAL EXPLANATIONS

Maps

To facilitate the use of Village Gazetteer as to locate the Ostan or Farmandarikols and their subordinate Shahrestans, the following maps were provided with various marginal symbols for reference.

A- Ostan Maps Including:

Map No. 1

This map locates the seas, lakes, rivers, dams, and the height of different areas in meters, as well as principal roads and the boundaries of Ostan or Farmandarikol and Shahrestans, along with their centres and cities of more than 5,000 population.

Map No. 2

This map shows the geographical distribution of the urban population of Ostan or Farmandarikol in each one of their subordinate Shahrestans locating the extent of area. It also shows the population distribution in places of 2,000 to 5,000 inhabitants, as well as that for the settled rural population of Ostan or Farmandarikol in each Shahrestan.

This map shows the distribution of both rural and urban population by dots, each dot representing 1,000 persons of the rural inhabitants. For places of 2,000 to 5,000 inhabitants special marginal signs are used.

Map No. 3

This map shows the average number of settled and unsettled population in the urban and rural areas within each Shahrestan of Ostan or Farmandarikol per square kilometer. The patterns used to show the various population density categories are the same as are used for other Shahrestans. Hence, visual comparisons of population densities can be made by comparing this map with the corresponding maps for other Shahrestans.

Map No. 4

This map shows the total population of Ostan or Farmandarikol by Shahrestans, proportion of urban and rural population and percent of the urban area in each Shahrestan.

B- Shahrestan Maps:

Map No. 1

Shows the administrative divisions of each Shahrestan as far as Dehestan.

Map No. 2

Shows the urban area and places with 1,000 to 5,000 inhabitants of each Shahrestan. In addition, there is a 1:100,000 scale map in one or several pages, for each Shahrestan, representing all villages and available roads in the Shahrestan.

Definitions and Explanations

The following definitions may help the reader to better understand and use the figures inserted in the tables.

Name of Inhabited Place (Column 1)

The name of the inhabited place is written in this column without phonetic symbols and therefore, it is possible that in some cases difficulties may arise in correct pronunciation of the word. In such cases, reference should be made to column 193, where the name of the inhabited place is written in Latin. Such difficulties also can be surmounted by reference to the Key Transliteration of Persian Characters.

To identify places with the same name, reference should be made to village codes. For instance, if there are two "Hasan-abads" in a Dehestan, errors can be saved by referring to the different codes.

Code (Column 2)

Village number which appears here is the code number by which the village is known to the census taken in November 1966. This number will continue to be the same for the village in the future. The complete village code consists of nine digits: The first two digits on the left being the code for Ostan, the next two digits being the code for the Shahrestan, the next two digits being the code for the Dehestan, and finally the last three digits being the code for the village in that Dehestan. This column represents the last three digits.

Population (Column 3)

This column includes the population as enumerated in the 1966 Census and calculated on the basis of the usual membership of persons in the household.

Number of Households (Column 4)

Number of households has been obtained from two different sources. These sources have been compared with each other. Of these, one was the household listing sheet, and the other was the household questionnaire, both of which were completed simultaneously. It should be noted that households residing in the village at the time of enumeration are included.

Type of Inhabited place (Column 5)

Villages located outside the boundaries of cities are divided into the following five groups, each having a special code.

Village (Code 1)

Refers to a place composed of a group of farms, orchards, residential and non-residential places, either attached or separated from each other, usually with a village headman, but sometimes administered by a village headman of an adjacent village. The village boundaries have been determined by reference to the registered limits or through making inquiries from well-informed people of the village.

Dependent Farm (Code 2)

Refers to a place located outside the village's registered limits. It is known by another name, and some agricultural activities take place there, but from an administrative point of view it is dependent on a village. For such farms, a separate village questionnaire was completed. Obviously, the farms located within the registered limits of the village were not enumerated separately. Therefore the people and property were enumerated with that village within which they were located.

Dependent Place (Code 3)

Refers to a place located outside the village's registered limits and where some non-agricultural activities (such as a mine, factory, roadside tea-shop, etc.) are going on. From an administrative point of view, it is dependent on a village. For such places, as stated above, a separate questionnaire for inhabited places has been filled. Mines or factories located within the village limits are included in the enumeration of that village.

Independent Farm (Code 4)

Refers to a place that is established for agricultural purposes outside the registered limits of the village and situated in a place that does not depend on any village for administration. A separate questionnaire for inhabited places has been filled out for such farms.

Independent Place (Code 5)

In addition to the villages or inhabited places mentioned above, there are other scattered places outside the registered

limits of the villages in which some non-agricultural activities, such as mines, factories, roadside tea-shops, etc. exist. As such places were not dependent on any village, a separate questionnaire for each was completed.

Natural Condition (Columns 6 and 7)

Two categories have been provided for determining the natural condition of a village: Mountainous and plain areas. If the whole or major part of the lands of the inhabited place is situated in a mountainous area, the village is considered mountainous, otherwise, as a plain area. It should be noted that this classification was made without any regard to the heights from the sea level.

Principal Road (Columns 8 to 14)

These columns include six types of roads: trail, jeep road, vehicle dirt road, gravel road, asphalted road, and railroad, while in the Shahrestan Maps available from I.S.C., the jeep road and vehicle dirt road are not separated.

The distance of the inhabited place to the main road is given in kilometers, via trail or road to the main road and not the imaginary direct distance to the main road.

Availability of Social Institutions and Facilities (Columns 15 to 32)

Entries here can mean that the facility exists within the listed place, or that, as in the case of schools, it is in another place, close enough so that the facility is available for use by the inhabitants of the listed place. As regards radio sets, it should be noted that the entries here include those in the village whether for public or private use.

Sources of Water Used for Agriculture (Columns 33 to 41)

The main sources of water are included with regard to the following two points:

(1) When a village obtains its water for irrigation from several main sources, all such sources are mentioned in their respective columns, whereas (2) the existence of such water sources is represented regardless of type

Animal Husbandry (Columns 42 to 45)

To facilitate the survey, the livestock existing in villages have been classified into four distinct groups. The data appearing in the above columns have been obtained through following the same procedures in the 1966 Census, and represent the number of livestock in the villages by its specific group.

Land Utilization (Columns 46 to 51)

Figures appearing in these columns represent the area of land referred to in the table caption. The area under cultivation of wheat, barley, and rice, i.e. the most important crops cultivated in villages, is given separately. Those under other crops are shown in seven columns either by type of consumption or their respective characteristics. The area of the land, both cultivated and fallow lands, was obtained through inquiries from the village headman or the elders. In other cases the area was determined on the basis of the 1966 Census Procedures.

Principal Crops (Columns 58 to 88)

Figures appearing in these columns represent certain crops, the cultivation of which is the common practice of the listed village. In addition to these, there are another 49 crops, more or less cultivated in villages throughout the entire country, for which four columns (89 to 92) have been provided. The four principal crops in each village are specified according to their relative importance and indicated by code numbers