





始



14-4
352

大正十二年度

大阪營林局統計書

第一編

大阪營林局

14.4
352



一大正十二年度本署統計書ハ之ヲ次ノ二編トセリ
本編ハ其ノ第一編トス

第一編

管轄、林野面積、境界、貸付及使用許可、産物賣拂官行
斫伐並同製品賣拂、貯材並貯材賣拂被害及犯罪、林
野賣拂、収入及支出、文書職員等ニ關スル事項

第二編

造林土木公有林野官行造林ニ關スル事項

二本書掲載事項ハ主トシテ會計年度ニ據リ會計年度ニ
據ラザルモノハ各表上欄外ニ其ノ調査時期ヲ記載セ
リ

三小林區署ハ下記二十五署ナルモ記載事項ナキモノハ
便宜掲載ヲ省略シタルモノアリ

莊川 高山 船津 富山 大聖寺 敦賀 京都
龜山 奈良 高野 田邊 新宮 神戸 山崎
鳥取 津山 岡山 新見 三次 福山 西條
廣島 日原 川本 倉吉

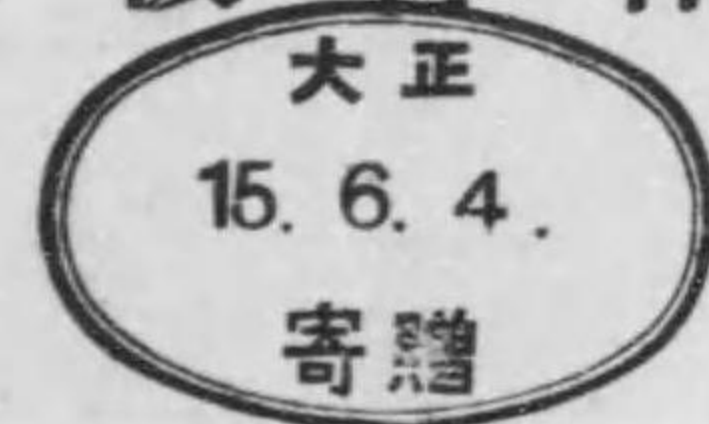
四管轄區域ノ二府縣以上ニ跨レル小林署區ノ計ハ各表
府縣別合計ノ次ニ之ヲ掲出セリ

五各表ノ數位ニシテ單位ニ止メタルモノハ單位以下四
捨五入シタルモノナリ

以 上

大正十五年一月

大阪營林局



發行所寄贈本

144-352

大阪大林區署統計書第一編目次

管轄	頁
大林區署位置及管轄區域.....	1
小林區署名稱位置及管轄區域.....	1
公有林野官行造林署名稱位置及擔當區域.....	17
林野面積	
國有林野及國有森林附屬地箇所面積.....	22
國有保安林種類別箇所面積.....	24
國有林野及森林附屬地箇所面積累年比較.....	26
國有保安林種類別箇所面積累年比較.....	26
部分林箇所面積.....	26
國有林委託及國有林保管箇所面積.....	28
社寺保管林設定未設定箇所面積.....	30
國有林野讓與租管境內編入面積.....	32
保護林箇所面積.....	32
要存國有林野利用未利用面積.....	34
薪炭供給地採草許可地箇所面積.....	35
林野調查	
施業方針.....	36
境界	
國有林野境界標及保安林標識補修並亡失毀損.....	44
國有林野境界標及保安林標識.....	45
土地ノ貸付及使用許可	
國有林野有料貸付種類別.....	46
森林附屬地有料貸付及使用許可種類別.....	50
國有林野及森林附屬地有料貸付及使用許可種類別累年比較.....	52
國有林野無料貸付種類別.....	54
同上面積累年比較.....	55
國有林野牛馬放牧.....	55
產物賣拂	
主物賣拂作業別.....	56
同上累年比較.....	70
主產物賣拂樹竹種別.....	74
同上累年比較.....	118
副產物賣拂種類別.....	120
主副產物賣拂處分別.....	124
官行斫伐並同製品賣拂	
官行斫伐造材收支比較.....	126
官行斫伐造材樹種材種別.....	128
官行造材賣拂樹種材種別.....	136
官行造材賣拂處分別.....	142

貯材並貯材賣拂

指定貯木場貯材收支比較.....	143
指定貯木場貯材賣拂樹種材種並處分別.....	143

被害及犯罪

國有林野被害.....	145
國有林野犯罪.....	151
國有林野被害材積價額累年比較.....	153
國有林野犯罪件數累年比較.....	155

林野整理

不要存置國有林野處分調査功程.....	157
不要存置國有林野賣拂處分別.....	158

收入及支出

歳入實額.....	160
歳出實額.....(經常部).....	162
歳出實額.....(臨時部).....	164
森林收支比較.....	166

文書

大林区署文書處分済否件數.....	167
小林区署文書處分済否件數.....(普通事務).....	168
公有林野官行造林署文書處分済否件數.....(造林署及小林區署).....	168

雜

職員署別.....	170
小林區署員勤務日數.....	171
同上累年比較.....	173
有害鳥獸驅除.....	174
氣象.....	175

以上

大林區署位置及管轄區域

(大正十三年三月末現在)

開辦年月	大林區署位置	區 城										廣 表
		府縣別	國數	郡數	市數	町數	村數	小林區數	保護區數	造林區數	增富區數	
明治二十二年九月	大阪府東區 內久寶寺町 二丁目	17	36	224	29	470	4245	25	204	8	65	東西 163里 南北 113里

大阪大林區署管轄區域沿革

1. 明治二十二年九月林區署創設當初ノ管轄區域ハ京都、大阪、奈良、滋賀、三重、和歌山ノ二府四縣ナリ
2. 同二十六年十一月福井、兵庫ノ二縣ヲ加フ
3. 同三十年六月福井、兵庫ノ二縣ヲ除キ愛知縣ヲ加フ
4. 同三十六年十二月石川大林區署ヲ廢シ其ノ所管ヲリシ福井、石川、富山、岐阜ノ四縣ヲ加フ
5. 大正二年六月廣島大林區署ヲ廢シ其ノ所管ヲリシ兵庫、鳥取、岡山、山口、廣島、島根ノ六縣ヲ加フ

小林區署名稱位置及管轄區域

(大正十三年三月末現在)

小林區署	名稱	保 護 區 番 號	官 舍	小林區署兼管及 保護區官舍	小 林 區 署 官 舍 へ の 距 離		區 城	廣 表	國有林 野面積
					車馬路	汽(車)路 水 路			
莊 川	—	—	—	岐阜縣大野郡莊川 村大字新瀨	—	—	{岐阜縣ノ内大野郡莊川村、白川村、清見 村大字森茂、富山縣ノ内東礪波郡上平村 西礪波郡太美山村	東西 6.00 南北 17.00	40,536
	1	新 瀨	同	同	—	—	{大野郡莊川村大字野々俣、新瀨、中畑、牧 戸、岩瀬、一色、惣則、猿丸、町屋、牛丸、寺 河戸	—	2,128
	2	六 瀨	同	村字六瀨	3.28	—	{大野郡莊川村大字六瀨、黒谷、三尾河、三 谷	—	3,559
	3	中 野	同	村大字中野	1.34	—	{大野郡莊川村大字赤谷、中野、尾上郷、海 上、白川村大字尾神ノ一部(字北谷、境谷 國有林)	—	10,195
	4	長 瀬	同	郡白川村大字 長瀬	5.26	—	{大野郡白川村大字長瀬ノ一部、清見村大 字森茂	—	3,635
	5	御母衣	同	村大字御母衣	5.04	—	{大野郡白川村大字福島、牧、長瀬ノ一部 御母衣尾神ノ一部、平瀬ノ一部(中尾、山 外二國有林)	—	4,271
	6	平 瀨	同	村大字平瀨	5.25	—	{大野郡白川村大字平瀨ノ一部、保木脇 木谷、	—	7,469
	7	萩 町	同	村大字萩町	8.35	—	{大野郡白川村大字萩町、島、大牧、半首 大瀨、野谷	—	40,66
	8	鳩ヶ谷	同	村大字鳩ヶ谷	9.17	—	{大野郡白川村大字鳩ヶ谷、内ヶ戸、有家 ヶ原、馬狩、加須真、取島、椿原、芦倉、小 白川	—	2,538
9	西赤尾	—	—	富山縣東礪波郡上 平村大字西赤尾	13.22	—	東礪波郡上平村、西礪波郡太美山村	—	2,675

小林區署名稱位置及管轄區域 (續)

小林區署	名稱	位	區		管轄區域	面積	國有林野面積				
			縣	市							
高山	—	—	—	—	岐阜縣內大野郡(莊川村、白川村、清見村大字森茂ヲ除ク)吉城郡細工村、古川町、小笠利村、國府村、河合村、坂上村、坂下村、(大字東納谷ヲ除ク)益田郡一圓 富山縣ノ内東礪波郡利賀村	東西 18.00 南北 17.00	△ 3 26,507				
					1 宮	同 郡宮村	1.20	—	{大野郡高山町、大名田町、灘村(字段ヲ除ク)}	1,399	—
					2 町方	同 郡丹生川村大字町方	1.31	—	大野郡丹生川村*大八賀村	4,036	—
					3 久々野	同 郡久々野村大字無數河	3.26	—	益田郡一圓、大野郡久々野村、宮村小字段	1,629	—
					4 山ノ口	同 郡山ノ口村大字上ノ田	5.21	—	大野郡山ノ口村	1,766	—
					5 大原	同 郡清見村大字大原	10.01	—	大野郡清見村大字大原	2,236	—
					6 巢野俣	同 村大字巢野俣	5.25	—	大野郡清見村大字槽谷、巢野俣	1,567	—
					7 三日町	同 村大字三日町	1.31	—	{大野郡清見村大字夜夕洞、三日町藤瀬、那寄三ツ谷、坂下、上枝村}	889	—
					8 夏巖	同 村大字夏巖	5.29	—	{大野郡清見村大字大谷、江黑、池本二木木(夏巖)、上小島}	4,562	—
					9 古川	同 縣吉城郡古川町大字向町	4.00	—	{吉城郡古川町、小笠利村、國府村細江村(大字數河ヲ除ク)}	△ 3 716	—
					10 河合	同 郡河合村大字保	7.17	—	{吉城郡河合村大字舟原、稻越、元田、新名、天生、保、上ヶ島、月ヶ瀬}	3,271	—
11 林	同 郡坂上村大字林	9.08	—	{岐阜縣吉城郡河合村大字大谷、小無等、有家、保木林、羽根、中澤上、角川、二ツ屋、坂上村、坂下村(大字東納谷ヲ除ク)細江村大字數河富山縣東礪波郡利賀村}	4,036	—					
船津	—	—	—	—	岐阜縣內吉城郡船津町、阿曾布村、袖川村、上實村坂下村、大字東納谷	東西 10.00 南北 8.00	△ 9 33,379				
					1 船津	同	—	—	{吉城郡船津町大字割石、二ツ屋、吉ヶ原鹿間町船津、朝浦、阿曾布村大字小笠數河、石神、吉田、釜等、丸山、東雲、阿曾保野首、麻生野、和佐保、殿、袖川村}	933	—
					2 東茂往	同 町大字東茂往	3.26	—	{吉城郡船津町大字谷、中山、橫山、杉山、西茂往、東茂往、上、牧、東漆山、西漆山、津津川、佐古、多和、茂等、阿曾布村大字瀬戸下ノ木、坂下村大字東納谷}	2,299	—
					3 打保	同 郡河曾布村大字打保	6.00	—	{吉城郡河曾布村大字森茂、岩井谷、伊西打保、和佐符}	5,228	—
					4 双六	同 郡上實村大字双六	3.10	—	{吉城郡上實村大字金木戸、岩井戸、中山、双六、見陸ノ一部}	9,467	—
5 本郷	同 村大字在家	2.24	—	{吉城郡上實村大字宮原、在家、藏柱、吉原本郷、新田、風餅、荒原、見陸ノ一部(高原川以南)}	1,229	—					

小林區署名稱位置及管轄區域 (續)

小林區署	名稱	位	區		管轄區域	面積	國有林野面積				
			縣	市							
富山	—	—	—	—	岐阜縣吉城郡上實村大字長倉	4.25	—				
					6 長倉	同 村大字長倉	—	—	{吉城郡上實村大字赤桶、下佐谷、鹿島、一生茂、葛山、長倉}	3,560	—
					7 栴尾	同 村大字栴尾	6.30	—	{吉城郡上實村大字田頃家、藤ノ保、柏當、今見、福地、栴尾、神坂、一重ヶ根、平湯、中尾}	△ 9 10,663	—
					—	富山縣富山市安野屋町	—	—	{富山縣ノ内富山市、高岡市、中新川郡、上新川郡、下新川郡、郡島郡、射水郡、氷見郡東礪波郡(上平村利賀村ヲ除ク)西礪波郡(太美山村ヲ除ク)}	東西 20.00 南北 18.00	76,946
					1 大澤野	同 縣上新川郡大澤野村大字押上	0.10	10.3	富山市、上新川郡(大山村ヲ除ク)	1,795	—
					2 八尾	同 縣婦負郡八尾町大字東町	3.27	—	{高岡市、婦負郡、射水郡、氷見郡、東礪波郡(上平村、利賀村ヲ除ク)西礪波郡(太美山村ヲ除ク)}	1,954	—
					3 本宮	同 縣上新川郡大山村字本宮	7.31	—	上新川郡大山村、中新川郡立山村ノ一部	20,594	—
					4 芦崎寺	同 縣中新川郡立山村大字芦崎寺	4.34	19.3	{中新川郡上段村、下段村、大森村釜ヶ淵村、東谷村、五石町、立山村ノ一部}	7,877	—
					5 上市	同 縣中新川郡上市町	0.24	15.6	{中新川郡、白萩村、立山村ノ一部、上市町、東水橋町、西水橋町、滑川町、東二郷村、西二郷村、舟橋村、和田村、高野村、柿澤村、大岩村、弓庄村、相ノ木村、宮川村、上條村、下條村、東加積村、立杉村、中加積村、西加積村、北加積村、山加積村、早月加積村、濱加積村、寺田村、音杉村、南加積村}	6,017	—
					6 魚津	同 縣下新川郡道下村大字下村木	0.30	15.8	{下新川郡片貝谷村、上中島村、下中島村、上野方村、下野方村、魚津町、加積村、田家村、西布施村、東布施村、經田村、松倉村、道下村、東布施村、天神村、舟見町大字舟見ノ一部、愛木村ノ一部、内山村ノ一部}	11,915	—
					7 下立	同 縣下新川郡下立村大字中ノ口	3.21	30.5	{下新川郡下立村、浦山村、若栗村、荻生村、三日月町、大布施村、木樽村、生地町、石田村、前澤村、内山村ノ一部、愛木村ノ一部、舟見町ノ一部}	10,574	—
8 舟見	同 縣舟見町大字舟見	2.32	30.5	{下新川郡小摺戸村、入善村、實木村、新屋村、飯野村、横山村、上原村、桐山村、舟見町大字桑畑新、下若林、與見野、愛善、舟見ノ一部、愛木村ノ一部、内山村ノ一部}	8,774	—					
9 山崎	同 郡山崎村大字山崎	1.10	30.5	{下新川郡山崎村、南保村、治町、境村、大家庄村、野中村、五ヶ井村、宮崎村、舟見町大字舟見ノ一部、愛木村ノ一部、内山村ノ一部}	7,446	—					
大聖寺	—	—	—	石川縣江沼郡大聖寺町大字八間道	—	—					
1 大聖寺	同	—	—	{福井縣ノ内福井市、坂井郡、大野郡、足羽郡、吉田郡各一圓、石川縣一圓}	東西 18.00 南北 36.00	20,233					
2 上福田	同 郡福田村大字上福田	0.05	—	{福井市、坂井郡、大野郡、足羽郡、吉田郡各一圓、江沼郡大聖寺町、三木村、南郷村、河南村、山中町、福田村大部萩生、三ツ、菅生物使村大字上野、山本清水、河原、津波倉、二子塚、森、三谷村、西谷村東谷東谷口村山代町庄村}	569	—					
—	—	—	—	{江沼郡作見村、黑崎村、橋立村、樋屋村、樋津村、津越村、藤原村大字藤原、彌瀨、福田村大字福上田、下福田村、敷地、間、上木、極樂寺}	800	—					

小林區署名稱位置及管轄區域 (續)

小林區署	保護區 番號	官舍	小林區署總舍及 保護區官舍	位置		管轄區域	面積	國有林 野面積	
				車馬路	汽水路				
秋賀	3	小松	石川縣能美郡小松町字濱田町	0.15	11.1	河北郡、羽咋郡、鹿島郡、鳳至郡、珠洲郡各一圓、金澤市江沼郡、分枝村、郡谷村、矢野村、月津村、勸修寺、勸修寺大字松山、勸修寺、宇谷、榮谷、藤原村、大字新栄、藤原新、伊切、能美郡(白峯村、新丸村、尾口村、鳥越村ヲ除ク)石川郡(鶴來町、河内村、吉野谷村ヲ除ク)		235	
	4	白峰	同 縣同郡白峰村大字桑島	7.04	35.0	能美郡白峰村		6,581	
	5	尾口	同 郡鳥越村大字別宮	5.22	11.1	能美郡新丸村、尾口村、鳥越村		6,977	
	6	吉野谷	同 縣石川郡吉野谷村大字吉野	3.15	33.8	石川郡鶴來町、河内村、吉野谷村		5,071	
				福井縣敦賀郡松原村大字松島			福井縣ノ内敦賀郡、今立郡、丹生郡、南條郡、三方郡、遠敷郡、大飯郡、各一圓、滋賀縣ノ内東淺井郡、伊香郡各一圓、高島郡今津町、三谷村、川上村、百瀬村、西庄村、海津村、飯盛村	東西 22.00 南北 22.00	2 4,733
	1	松原	同 郡松原町大字松島			南條郡、今立郡、丹生郡各一圓、敦賀町、敦賀町東浦村、東郷村、愛媛村、中郷村、松原村		533	
京都	2	長谷	同 郡栗野村大字長谷	1.27		三方郡一圓、敦賀郡栗野村		1 3,403	
	3	木ノ本	滋賀縣伊香郡木ノ本村、字木ノ本	0.30	16.4	伊香郡、東淺井郡各一圓、高島郡今津町、三谷村、川上村、百瀬村、西庄村、海津村飯盛村		238	
	4	奥名田	福井縣遠敷郡奥名田村大字下	5.00	30.7	遠敷、大飯郡各一圓		1 559	
				京都府京都市上京區岡崎成勝寺町			京都府ノ内京都市、紀伊郡、愛宕郡、宇治郡、北桑田郡、南桑田郡、船井郡、葛野郡、乙訓郡、天田郡、何鹿郡、加佐郡、與謝郡、中郡、熊野郡、竹野郡、各一圓、大阪府ノ内大阪市、三島郡、東成郡、西成郡、豊能郡、中河内郡、北河内郡各一圓、滋賀縣ノ内大津市、遠賀郡、栗太郡、野洲郡、蒲生郡、神崎郡、犬上郡、愛知郡、坂田郡各一圓、高島郡飯木村、廣瀬村、安養村、高島村、大溝町水尾村、青柳村、本庄村、新儀村、養正村、甲賀郡(長野村、小原村、多羅尾村ヲ除ク)	東西 37.00 南北 45.00	15 9,166
	1	京都	同			京都市、紀伊郡ノ内深草町		271	
龜山	2	醍醐	同 府宇治郡醍醐村大字醍醐	1.09	4.8	宇治郡一圓、紀伊郡(深草町ヲ除ク)		465	
	3	上賀茂	同 府愛宕郡上賀茂大字上賀茂	1.25		北桑田郡、愛宕郡各一圓		795	
	4	嵯峨	同 府葛野郡嵯峨村大字大龍寺	0.29	6.31	葛野郡、乙訓郡、南桑田郡各一圓		285	
	5	高槻	大阪府三島郡高槻町大字高槻	0.25	13.5	大阪府、東成郡、西成郡各一圓、三島郡(豊川村ヲ除ク)中河内郡、北河内郡各一圓		15 229	
				三重縣鈴鹿郡龜山町大字東丸			三重縣ノ内鈴鹿郡、安濃郡、河野郡、桑名郡、員辨郡、三重郡、一志郡、飯南郡、阿山郡、名賀郡、宇治山田市、津市、四日市市各一圓、滋賀縣ノ内甲賀郡、長野村、小原村多羅尾村	東西 15.00 南北 21.00	6010

小林區署名稱位置及管轄區域 (續)

小林區署	保護區 番號	官舍	小林區署總舍及 保護區官舍	位置		管轄區域	面積	國有林 野面積	
				車馬路	汽水路				
龜山	6	箕面	大阪府豊能郡箕面村大字平尾	2.14	38.3	豊野郡一圓、三島郡豊川村		644	
	7	綾部	京都府何鹿郡綾部町大字綾部	0.81	48.3	何鹿郡、天田村船井郡各一圓、加佐郡舞鶴町、有路上村、河東村、東雲村、神崎村、四所村、中筋村、高野村、池内村、餘内村、倉梯村、興保呂村、志樂村、朝來村、東大浦村、西大浦村、有路下村(大字高津江ヲ除ク)岡田下村(大字池田大保通ケ字名ヲ除ク)岡田下村(大字志高太田ヲ除ク)餘部町、舞鶴町		354	
	8	宮津	同 府與謝郡宮津町大字京街道	7.27	60.4	與謝郡、中郡、竹野郡、熊野郡各一圓、加佐郡、河内郡、河守町、河江上村、岡田中村、丸八江村、由良村、有路下村(大字二箇市原谷ヲ除ク)岡田下村(大字桑間下、桑間上ヲ除ク)岡田下村(大字久田美ヲ除ク)		534	
	9	大津	滋賀縣高島郡大津町大字津野	0.31	10.1 19.2	高島郡朽木村、廣瀬村、安養村、高島村、大溝町、水尾村、青柳村、本庄村、新儀村、養正村、滋賀郡小松村、木戸村		312	
	10	大津	同 縣大津市大字別所	0.34	10.1	(大津市、滋賀郡滋賀村、阪本村、下阪本村、雄琴村、仰木村、眞野村、伊香立村、葛川村和蓮村、堅田村、膳所町ノ内大字鎮ノ一部)		697	
	11	膳所	同 縣滋賀郡膳所町大字膳所	0.03	11.8	(滋賀郡石山村、膳所町(第十號保護區ニ屬スル一部ヲ除ク))		437	
	12	牧	同 縣栗太郡上田村大字牧	2.18	11.8	甲賀郡雲井村、朝宮村、栗太郡大石村、下田上村、上田村大字平野、中野、芝原、堂新免、大島居牧ノ一部		1,232	
	13	桐生	同 郡上田上村大字桐生	3.20	11.8	甲賀郡(長野村、小原村、多羅尾村、雲井村朝宮村ヲ除ク)栗太郡志津村、金津村、栗山村、治田村、大實村、物部村、常盤村、笠縫村、山田村、草津町、老上村、浪田村、上田上村大字桐生牧ノ一部		779	
	14	篠原	同 縣野洲郡篠原大字大篠原	0.33	21.3	(野洲郡一圓、蒲生郡(第十五號保護區ニ屬スル分ヲ除ク))		574	
	15	八幡	同 縣蒲生郡八幡町大字薬師	1.07	27.2	(神崎郡一圓、蒲生郡八幡町、岡山村、宇津呂村、金田村、鳥村、安土村、老野村、武佐村、馬淵村、桐原村)		942	
	16	大溝	同 縣犬上郡大溝村大字富之尾	2.16	43.7	愛知郡、犬上郡、坂田郡各一圓		477	
				三重縣鈴鹿郡龜山町大字東丸			三重縣ノ内鈴鹿郡、安濃郡、河野郡、桑名郡、員辨郡、三重郡、一志郡、飯南郡、阿山郡、名賀郡、宇治山田市、津市、四日市市各一圓、滋賀縣ノ内甲賀郡、長野村、小原村多羅尾村	東西 15.00 南北 21.00	6010
				同	0.03		(安濃郡一圓、津市、鈴鹿郡(第二號保護區ニ屬スル分ヲ除ク)河野郡明村、坂本村、高野尾村)		541

小林區署名稱位置及管轄區域 (續)

小林區署	名稱	位置	管轄區域		面積	國有林野面積
			區	城		
奈良	2 國府	同 縣冷鹿郡國府村大字國府	1.21	—	{鈴鹿郡國府村、牧田村、庄野村、石藥師(村河益郡(明村、原本村、高野尾村ヲ除ク)}	109
	3 桑名	同 縣桑名郡桑名村大字新玉殿町	0.09	22.4	{桑名町、三重郡、四日市市一圓、員辨郡(第(四)保護區ニ屬スル分ヲ除ク)}	544
	4 十社	同 縣員辨郡十社村大字東員野	3.16	31.4	{員辨郡治田村、丹生川村、東藤原西村、藤原村、白瀨村、立田村、中里村、十社村、阿(下)喜村、山郷村}	1,106
	5 川上	同 縣一志郡八幡村大字奧津	10.32	12.0	一志郡一圓	458
	6 大河内	同 縣飯南郡大河内村大字大河内	3.07	21.5	飯南郡、宇治山田市各一圓	480
	7 上野	同 縣阿山郡上野村大字上野	1.08	21.5	{阿山郡城南村、小田村、花ノ木村、長田村、島ノ原村、中瀬村、山田村、布引村、阿波村、友生村、新居村、上野町、名賀郡一圓}	635
	8 比叡	同 縣九柱村大字比叡内	2.25	19.0	{阿山郡九柱村、三田村、滋賀縣甲賀郡長野村、山原村、多羅尾村}	1,473
	9 河合	同 郡河合村大字石川	1.01	19.0	{阿山郡河合村、玉瀨村、額田村、西稻植村、東稻植村、壬生野村、府中村}	664
	奈良	奈良縣奈良市登大路町	—	—	{奈良縣一圓、京都府ノ内相樂郡、久世郡、綴喜郡各一圓、大阪府ノ内堺市、南河内郡、泉南郡、泉北郡各一圓}	東西 22.00 南北 33.00
1 奈良	同 市高畑	—	—	{奈良市高畑、山邊郡、宇陀郡、磯城郡各一圓}	601	
2 木津	京都府相樂郡木津町大字木津	0.06	4.4	京都府、相樂郡、綴喜郡、久世郡各一圓	527	
3 郡山	奈良縣生駒郡郡山町大字南郡山	0.13	2.9	{奈良縣生駒郡、北葛城郡、大阪府南河内郡(堺市、泉南郡、泉北郡各一圓)}	511	
4 高取	同 縣高市郡高取町大字下子島	1.01	22.5	{高市郡、南葛城郡各一圓吉野郡大淀町(大字檜垣木、下瀬ヲ除ク)}	748	
5 吉野	同 縣吉野郡大淀町大字檜垣木	0.05	29.7	{吉野郡(第(四)保護區ニ屬スル分ヲ除ク)} {宇智郡各一圓}	991	
高野	和歌山縣伊都郡九度山町大字久郷	—	—	{和歌山縣ノ内和歌山市、伊都郡、有田郡、海草郡、那賀郡各一圓}	東西 13.00 南北 8.00	▲ 11 5069

小林區署名稱位置及管轄區域 (續)

小林區署	名稱	位置	管轄區域		面積	國有林野面積
			區	城		
伊都	1 西郷	和歌山縣伊都郡高野村大字西郷	2.16	—	伊都郡河根村、九度山町、高野村ノ一部	▲ 11 867
	2 高野	同 縣高野村大字高野山	3.14	—	伊都郡高野村ノ一部	1,047
	3 花阪	同 村大字花阪	3.24	—	伊都郡、花園村、天野村ノ一部	992
	4 清水	同 縣有田郡八幡村大字清水	10.16	15.4	有田郡一圓	839
	5 和歌山	同 縣和歌山市南菰五兵衛町	0.32	23.9	海草郡(山口村、川永村ヲ除ク)和歌山市	360
	6 岩出	同 縣那賀郡岩出町大字清水	0.21	14.7	那賀郡一圓、海草郡山口村、川永村	695
	7 橋本	同 縣伊都郡橋本町大字古佐田	0.23	3.4	{伊都郡橋本町、妙寺町、高野口町、學文路村、紀見村、岡田村、寶富村、懸野村、笠田村、大谷村、四郎村、信太村、藤其村、端湯村、山田村、岸上村、見好村}	269
田邊	和歌山縣西牟婁郡田邊町大字上屋敷	—	—	和歌山縣ノ内西牟婁郡、日高郡各一圓	東西 21.00 南北 11.00	▲ 1 3,972
1 眞妻	和歌山縣日高郡眞妻村大字夜上瀨	6.29	—	{日高郡(川上村、船着村、寒川村、下山路村、龍神村、上山路村、中山路村ヲ除ク)西牟婁郡(近野村、富里村、栗瀬川村、長野村、二川村ヲ除ク)}	▲ 1 593	
2 栗瀬川	同 郡栗瀬川村大字栗瀬川	5.25	—	{西牟婁郡近野村、富里村、栗瀬川村、長野村、二川村}	1,082	
3 上山路	同 縣日高郡上山路村大字東	10.00	—	日高郡上山路村、中山路村	777	
4 寒川	同 郡寒川村大字寒川	12.30	—	{日高郡川上村、艇着村、寒川村、下山路村(龍神村)}	1,520	
新宮	同 縣東牟婁郡新宮町大字下藤野	—	—	{和歌山縣ノ内東牟婁郡、三重縣ノ内南牟婁郡北牟婁郡各一圓}	東西 20.00 南北 22.00	▲ 3 6,818
1 新宮	同 町字下藤野	—	—	{東牟婁郡新宮町、三輪町、宇久井村、高田村、古座町、高池町、那智村、西向村、田原村、明神村、色川村、三尾川村、大島村、小川村、七川村、下里村、上太田村、大地村、下太田村、藤浦町、小口村、三津ノ村、玉置口村、南牟婁郡有井村、神志山村、市木村、井田村、阿田村、鶴殿村、御船村、棚野谷村、尾呂志村、上川村}	827	
2 請川	同 郡請川村大字請川	7.21	—	{東牟婁郡請川村、敷屋村、本宮村、九重村、三里村、西村}	963	

小林區署名稱位置及管轄區域 (續)

小林區署	名稱	保護區番號	官舍	小林區署總會及保護區官舍	位置		管轄區域	面積	國有林野面積
					車馬路	汽水路			
神戶	3	五	鄉	三重縣南牟婁郡五郷村大字流崎	11.07	—	{和歌山縣東牟婁郡北山村、三重縣南牟婁郡神戶村、西山村、五郷村大字和田、寺谷、湯ノ谷、大舟谷、流崎ノ一部	▲ 3 940	
	4	大	叉	同 郡飛鳥村大字大叉	9.28	—	{三重縣南牟婁郡飛鳥村、新鹿村、南輪內村、北輪內村、鹿阪村、泊村、水木町、五郷村大字流崎ノ一部	2,322	
	5	尾	鷺	同 縣北牟婁郡尾鷲町大字中井浦	6.17	28.00	北牟婁郡一圓	1,746	
	—	—	—	兵庫縣神戶市荒田町三丁目	—	—	{兵庫縣ノ内姫路市、神戶市、尼ヶ崎市、武庫郡、津名郡、三原郡、有馬郡、川邊郡、多紀郡、水上郡、美濃郡、明石郡、神崎郡、飾磨郡、加古郡、印南郡、加東郡、加西郡、多可郡、揖保郡、赤穂郡各一圓	東西 27.00 南北 19.00	9,919
	1	神	戶	同 縣神戶市荒田町三丁目	—	—	神戶市、武庫郡、津名郡、三原郡各一圓	973	
	2	別	所	同 縣美濃郡別所村大字東蓮田	—	32.0	美濃郡一圓	998	
	3	平	野	同 縣明石郡平野村大字西戸山	2.20	12.0	明石郡一圓	664	
	4	加	古	同 縣加古郡水上村大字溝乃口	0.02	24.3	加古郡、印南郡、各一圓	1,130	
	5	姫	路	同 縣飾磨郡城北村大字伊轉居	0.11	36.5	姫路市、神崎郡、飾磨郡一圓	1,553	
	6	旭	陽	同 縣揖保郡旭陽村大字和久	—	40.5	{赤穂郡一圓、揖保郡御津村、室津村、河内村、神部村、揖保村、餘部村、網干町、大津村、旭陽村石海村、麻郷村、關原村、太田村	1,034	
7	龍	野	同 縣揖保郡龍野町大字龍野	0.05	44.9	{揖保郡太市村、龍田村、壺田村、小宅村、神岡村、伊勢村、林田村、新宮村、香島村、東栗村、西栗村、越部村、龍野町、半田村、揖西村	1,448		
8	社	—	兵庫縣加東郡社町大字社上町	0.27	37.7	加東郡、加西郡、多可郡、各一圓	809		
9	味	間	同 縣多紀郡味間村大字大澤	—	53.0	多紀郡、水上郡各一圓	716		
10	三	輪	同 縣有馬郡三輪村大字高次	—	37.7	尼ヶ崎市、有馬郡、川邊郡各一圓	594		
山崎	—	—	同 縣赤粟郡山崎町大字鹿澤	—	—	兵庫縣ノ内赤粟郡、佐用郡各一圓	東西 8.00 南北 13.00	▲ 3 11,994	

小林區署名稱位置及管轄區域 (續)

小林區署	名稱	保護區番號	官舍	小林區署總會及保護區官舍	位置		管轄區域	面積	國有林野面積
					車馬路	汽水路			
鳥取	1	山	崎	兵庫縣赤粟郡河東村大字須賀津	0.20	—	{赤粟郡山崎町、城下村、菅野村、土萬村、神野村、戶原村、河東村、安部村、高橋村、神戶村、染河内村	455	
	2	葛	澤	同 郡葛澤村大字上牧谷	2.06	—	赤粟郡葛澤村	1,240	
	3	千	種	同 郡千種村大字千草	7.16	—	赤粟郡三河村、千種村、佐用郡一圓	1,732	
	4	西	谷	同 郡西谷村大字上野	6.17	—	赤粟郡、西谷村、奥谷村大字野尻、原、飯見	▲ 2 2,909	
	5	引	原	同 郡奥谷村大字引原	9.10	—	{赤粟郡、奥谷村大字引原、鹿伏、戸倉、道谷、音水	▲ 1 3,166	
	6	三	方	同 郡三方村大字三方町	6.34	—	赤粟郡三方村、繁盛村、下三方村	2,492	
	—	—	—	鳥取縣鳥取市東町	—	—	{鳥取縣ノ内鳥取市、岩美郡、八頭郡、氣高郡各一圓 兵庫縣ノ内美方郡、美父郡、朝來郡、出石郡、城崎郡各一圓	東西 27.00 南北 16.00	▲ 2 16,526
	1	鳥	取	同 掛出町	—	—	鳥取市岩美郡各一圓	437	
2	村	岡	兵庫縣美方郡村岡大字村岡	8.04	20.1	{兵庫縣出石郡、城崎郡、美方郡、美父郡、朝來郡各一圓	3,110		
3	若	櫻	鳥取縣八頭郡若櫻町大字若櫻	7.21	—	{八頭郡賀茂村、上私都村、中私都村、下私都村、安部村、大御門村、丹比村、牟村、八東村、若櫻町大字赤松、來見野、諸鹿、屋堂、羅、淺井、高野、若櫻、三倉	1,415		
4	大	炊	同 町大字大炊	8.17	—	{八頭郡若櫻町大字大炊、岸野、糸白見、根安、不香田、長砂、湯原、淵見名荷谷、春米	▲ 2 1,752		
5	池	田	同 郡池田村大字岩屋家	9.23	—	八頭郡池田村	1,367		
6	虫	井	同 郡山形村大字芦津	9.11	—	{八頭郡山形村ノ内大字芦津、同八河内、同大呂	2,048		
7	山	郷	同 郡山郷村大字中原	11.19	—	八頭郡山郷村	461		
8	智	頭	同 郡智頭町大字智頭	8.11	—	{八頭郡智頭町、富澤村、那岐村、土師村、山形村ノ内大字西野、同郷原、同毛谷、同藤坂	1,121		

小林區署名稱位置及管轄區域 (續)

小林區署	保護區番號	保護區官舍	小林區署廳舍及保護區官舍	位置		管轄區域	面積	國有林野面積
				車馬路	汽車路水路			
津山	9	佐治	八頭郡佐治村大字加茂	2.18	13.1	{八頭郡四郎村、佐治村、用ヶ瀬村、社村、八上村、河原村、國中村、船岡村、關英村、大村、散岐村、大伊村、}		3,315
	10	鹿野	同 縣高部郡鹿野町大字鹿野	1.32	9.0	氣高郡一圓		1,600
			岡山縣苦田郡津山町大字南新屋			{岡山縣ノ内苦田郡、藤田郡、美田郡、久米郡、真庭郡各一圓	東西 26.00 南北 21.00	10,076
	1	津山	同			{久米郡加茂村、吉岡村、弓削村、稻岡南村、神目村、瀧川村、瀧山村、福渡村、打文村、大井和村、井和村、倭文中村、倭文東村、三保村、大俵村、鶴岡村、福岡村、佐真山村、久米村、苦田郡津山町}		1,241
	2	勝山	同 縣真庭郡勝山町大字勝山	7.33		{真庭郡一圓、久米郡西川村、倭文西村、大井西村、大井東村}		1,022
	3	富	同 縣苦田郡久田村大字黒木	5.16		{藤田郡富村、中谷村、久田村、芳野村、大野村、郷村、小田村}		1,189
	4	上齋原	同 縣苦田郡上齋原村	10.29		苦田郡上齋原村、奥津村、羽出村、泉村		1,968
	5	加茂	同 縣苦田郡加茂町大字塔中	5.27		{苦田郡加茂町、西加茂村、上加茂村、阿波村、香々美北村、一宮村、田邑村、西苦田村、東一宮村、東苦田村、高野村、津山東町、香々美南村二宮村、院庄村}		1,709
	6	廣戸	同 縣藤田郡廣戸村大字廣戸奥津川	3.35		{苦田郡東加茂村、高田村、高倉村、神庭村、藤田郡廣戸村、藤加茂村、新野村、廣野村、瀧尾村}		1,444
	7	豊並	同 郡豐並村大字行方	5.29		{藤田郡植月村、北吉野村、梶並村、古吉野村、藤田村、豊田村、吉野村、豊並村}		1,066
岡山	8	江見	同 縣英田郡江見村大字川北	6.23		{藤田郡藤岡町、豊國村、湯郷村、公文村、飯岡村、南品氣村、北和氣村、高取村、大崎村、河邊村、英田郡一圓}		437
			岡山縣岡山市西山下			{岡山縣ノ内岡山市、上道郡、御津郡、邑久郡、和氣郡、赤磐郡、都窪郡、兒島郡、小田郡、淺口郡、後月郡、各一圓、吉備郡(水内村、富山村、人和村ヲ除ク)}	東西 28.00 南北 18.00	▲ 1 8,090
	1	岡山	同			{岡山市、上道郡宇野村、平井村、三井村、操壱村、富山村壱多村、可知村、光政村、沖田村、津田村、九橋村、金田村、金岡村、西大寺町、御津郡馬屋下村、馬屋上村、牧石村、平津村、横井村、大野村一宮村、今村、白石村、福渡村、芳田村、小田郡笠岡町、金浦町、成見村、岡山村、大江村、稻倉村、大井村、今井村、北木島村、真瀨村、神島内村、神島外村、淺口郡、都窪郡、兒島郡各一圓}		933
	2	財田	同 縣上道郡財田村大字上田	0.15	4.5	{上道郡財田村、高島村、古郡村、銀神村、芳野村、玉井村、浮田村、平島村、御木村、角山村、赤磐郡西高田村、島取上村、西山村、瀧瀬村、高陽村、瀬戸町}		597
	3	裳掛	同 縣邑久郡裳掛村大字虫明	5.28	8.0	邑久郡一圓、和氣郡日生町、福河村		1,480

小林區署名稱位置及管轄區域 (續)

小林區署	保護區番號	保護區官舍	小林區署廳舍及保護區官舍	位置		管轄區域	面積	國有林野面積
				車馬路	汽車路水路			
新見	4	和氣	岡山縣和氣郡和氣町大字和氣	0.27	17.7	{和氣郡(日生町福河村ヲ除ク)赤磐郡太田村、吉岡村、山方村、周原村、仁瀬村、豐岡村、佐伯北村、佐伯上村、佐伯本村、龍部村、小野田村、石生村、可真村、豊田村}		1,216
	5	金川	同 縣御津郡金川町大字草生	0.21	12.2	{御津郡金川町、宇垣村、野谷村、牧山村、宇甘東村、述部村、上建部村、赤磐郡五城村、葛城村、布部美村竹枝村、}		1,633
	6	圓城	同 郡圓城村大字圓城	4.06	18.8	{御津郡圓城村、豊岡村、江與味村、新山村、長田村}		948
	7	加茂	同 郡加茂村大字下加茂	5.26	12.2	御津郡加茂村、福山村、宇甘西村		▲ 1 950
	8	矢掛	同 縣小田郡矢掛町大字矢掛	4.32	11.8	{小田郡(第一號保護區ニ屬スル分ヲ除ク)後月郡一圓吉備郡(水内村、富山村、大和村ヲ除ク)}		333
			同 縣阿哲郡新見町大字新見			{岡山縣ノ内阿哲郡、上房郡、川上郡各一圓、吉備郡ノ内水内村、富山村、大和村}	東西 13.00 南北 17.00	▲ 3 5,577
	1	新見	同			{阿哲郡新見町、本郷村大字宮河内、新砥村大字大野、上市村大字四方、金谷}		560
	2	熊谷	同 郡熊谷村大字上熊谷	2.16		阿哲郡熊谷村、菅生村、丹治部村		▲ 2 1,057
	3	利部	同 郡利部村大字小阪部	4.17		{阿哲郡利部村上利部村大字山奥、大井野ノ一部}		1,357
	4	千屋	同 郡千屋村大字實	5.24		{阿哲郡千屋村、上利部村大字大井野ノ一部}		1,162
5	新郷	同 郡上市村大字非村	5.30		{阿哲郡上市村大字、阪本井村神代村大字油野、新郷村}		1,079	
6	神代	同 郡神代村大字神代	2.22		阿哲郡矢神村大字上神代、神代村大字下神代		1,382	
7	萬歳	同 郡萬歳村大字矢戸	3.22		{阿哲郡萬歳村、野馳村、新砥村大字紋家、田淵、本郷村大字則安、成松、花木、矢神村大字矢田}		420	
8	石蟹	同 郡石蟹村大字井倉	3.00		{上房郡中井村大字西方ノ一部、川上郡高倉村大字飯部、阿哲郡石蟹村、草間村、美岐村}		755	
9	高粱	同 縣上房郡高粱町大字御前町	10.11		{上房郡高粱町、津川村、川面村、巨瀬村、有漢村、上竹窪村、下竹窪村、豊野村、松山村、吉川村、川上郡成羽町、落合村、手窪村、日里村、王川村、高倉村大字田井、大瀬八長、松原村、湯野村、平川村、吹屋町、宇治村、中村、富家村、富山村、大負村、吉備郡水内村、富山村、大和村}		▲ 1 1,140	

小林區署名稱位置及管轄區域 (續)

小林區署	保護區番號	名稱	位置	管轄區域		面積	國有林野面積	
				區	城			
三次	10	菅部	上房部菅部村大字下菅部	4.29	—	{ 上房部水田村、上水田村、上有漢村、中津井村、中津村大字津々、西方ノ一部、菅部村、阿智郡登永村	665	
			廣島縣三郡三次町大字五日市	—	—	{ 廣島縣ノ内双三郡、比婆郡各一圓、高田郡(三田村、市川村ヲ除ク) 山縣郡壬生町川邊村、新庄村、島根縣邑智郡出羽村	東西 20.00 南北 13.00	3 8 303
			同 郡三次町	—	—	{ 双三郡、十日市町、三次町、河内村、布野村(作木村)	521	
			同 縣比婆郡口南村大字湯本	5.06	—	{ 比婆郡下高野山村、上高野山村、口北村、口南村、山内四村、山内東村、山内北村、比和村、双三郡君田村	3 1 506	
			同 郡西城町大字西城	9.11	—	{ 比婆郡敷信村、峰田村、庄原町、田森村、高村、本村、西城町、八幡村、帶舞村、久代村、東城町、小坂町、美古登村、八幡村	769	
			同 縣双三郡板木村大字羽出庭	2.12	9.1	{ 双三郡八次村、和田村、萩原村、吉倉村、八幡村、三真坂村、田幸村、川西村、神杉村、酒河村、川地村、板木村、高田郡小田村大字高田原、上小原ノ一部	915	
			同 縣高田郡坂村	0.22	15.1	{ 高田郡秋越村、井原村、長田村、有保村、坂村、戶島村、小田村ノ内上小原ノ一部、下小原ノ一部	864	
福山	—	—	同 郡吉田町	2.05	11.2	{ 高田郡吉田町、志屋村、榎野村、刈田村、郷野村、高原村、可愛村、甲立村、栗屋村、丹比村、小田村ノ内下小原ノ一部、本村ノ一部船佐村大字舟木、房後	592	
			同 郡生桑村大字生田	7.17	11.2	{ 高田郡生桑村、米原村、横田村、北村、川根村、船佐村大字羽佐竹、佐々部、本村ノ一部島根縣邑智郡出羽村	3 136	
			同 縣福山市大字松山町	—	—	{ 廣島縣ノ内福山市、深安郡、沼隈郡、蘆品郡、神石郡、甲奴郡各一圓	東西 8.00 南北 15.00	2 10 505
			同 大字三之丸	—	—	{ 福山市、深安郡(山野村、廣瀬村ヲ除ク) 蘆品郡宜山村、藤家村、戸手村、近田村、栗生村、福相村、有善村、沼隈郡田尻村、水谷村、草戸村、神島村、佐波村、津之郷村、山手村、郷分村、本郷村、神村、赤阪村、柳津村、金江村、松永町、今津村、東村、西村、高須村、山波村	800	
			同 縣沼隈郡瓶町大字後口地	0.19	7.6	{ 沼隈郡瀬戸村、藤野村、藤江村、山南村、瓶町、千年村、浦崎村、百島村、横島村、田島村、走島村	349	
福山	—	—	同 縣蘆品郡藤尾村	3.22	10.6	芦品郡服部村藤尾村	1 2 085	
			同 郡大正村大字木野山	4.24	13.7	{ 甲奴郡階見村、清瀬村矢野村、上下町、蘆品郡阿字村、河佐村、大正村、岩谷村、府中町、出口町、廣谷村、國府村、新市町、綱引村、常金丸村	1 892	
			同 縣神石郡本津和村大字下谷	7.10	10.6	{ 神石郡本津和村、高峯村、光信村、光末村、上村、常光村、河下村、田頭村、小島村、交木野村、村龜石村	1 914	

小林區署名稱位置及管轄區域 (續)

小林區署	保護區番號	名稱	位置	管轄區域		面積	國有林野面積	
				區	城			
西條	—	—	廣島縣甲奴郡領家村大字中飯家	19.13	13.7	{ 甲奴郡甲奴村、上川村、吉野村、領家村、田總村	856	
			同 縣神石郡福永村市谷	13.13	7.2	{ 神石郡福永村、古川村、永波村、高光村、草木村、牧村、新坂村	941	
			同 縣神石郡油木村大字油木	9.16	7.2	神石郡油木村、豊松村、小野村	665	
			同 縣神石郡來見村大字井關	6.24	7.2	神石郡仙養村、來見村	749	
			同 縣深安郡山野村大字山野	4.13	7.2	深安郡山野村、廣瀬村	1 260	
			同 縣賀茂郡西條町西大坪	—	—	{ 廣島縣ノ内賀茂郡、豊田郡、御調郡、世羅郡、尾道市各一圓、安藝郡上瀧川島村、下瀧川島村	東西 16.00 南北 21.00	1 10 062
			同 郡西條町	—	—	{ 賀茂郡西高屋村、東高屋村、吉土實村、御藤字村、西條町、下見村、寺西村、川上村、原村、吉川村、下三永村、坂城村、早田原村、三津町、郷田村、大字郷曾ノ一部、賀水村、豊田郡田高里村	1 010	
			同 郡乃美尾村字岡部	3.34	—	{ 賀茂郡乃美尾村、上黒瀬村、野路村、中切村、内海跡村、内海町、三津口村、中黒瀬村大字市飯田、上保田、菅田、川角	1 240	
			同 郡下黒瀬村大字津江	5.12	—	{ 賀茂郡下黒瀬村、熊野跡村、中黒瀬村大字丸山、檜原、大多田、切田、兼廣、郷田村、大字郷曾ノ一部	933	
			同 郡廣村	8.21	—	{ 賀茂郡廣村、阿智町、郷原村、仁方町、川尻村、安藝郡上瀧川島、下瀧川島村	940	
西條	—	—	同 郡志和堀村大字皇千谷	2.12	3.7	{ 賀茂郡志和堀村、東志和村、西志和村、造賀村、豊田郡竹仁村、戸野村、久芳村	930	
			同 縣豊田郡河内町大字中河内	0.06	11.1	{ 豊田郡入野村、小谷村、善入寺村、川原村、上北方村、下北方村、乃美村、甚梨村、豊田村、河内町、船木村ノ一部、世羅郡神田村西大田村、津久志村、小國村、津名村、吉川村、上山村	1 401	
			同 縣同郡船木村	0.25	18.7	豊田郡大草村船木村ノ一部	918	
			同 郡高坂村大字眞具	0.32	18.7	豊田郡高坂村	873	
			御調郡三原町大字三原	0.10	25.0	{ 尾道市御調郡一圓、世羅郡大見村、廣定村、東村、東大田村、甲山町、三川村、豊田郡瀬戸田町、北生口村、西生口村、南生口村、東生口村、名荷村、鷺浦村、高根島村、長谷村、本郷町、沼田西村、沼田東村、田野浦村、佐江崎村、須波村	1 984	

小林區署名稱位置及管轄區域 (續)

小林區署	保護區 番號 官舍	小林區署廳舍及 保護區官舍	位置		管轄區域	廣 袤	國有林 野面積
			車馬路	汽 車 路			
廣 島	10 竹 原	廣島縣賀茂郡竹原町大字本町	4.29	5.6	廣島縣南方村、小泉村、大乗村、忠海町、木谷村、吉名村、大崎中野村、大崎南村、東野村、西野村、大長村、豊濱村、久友村、御手洗町、賀茂郡壯野村、東野村、下野村、竹原町	東西 22.00 南北 28.00	▲ 833
	同 縣廣島市八丁堀	廣島縣廣島市八丁堀	—	—	廣島縣ノ内廣島市、吳市、安佐郡、佐伯郡各一圓、安藝郡(上瀨川島村、下瀨川島村ヲ除ク)山縣郡(壬生町、川道村新庄村ヲ除ク)高田郡三田村、市川村、山口縣ノ内玖珂郡熊毛郡、大島郡各一圓	—	▲ 2 10 536
	1 廣 島	同	—	—	廣島市、佐伯郡巴里町、古田村、石内村、津津町、安藝郡牛田村、戸坂村、矢賀村、温品村、府中村、仁保村、船越村、中山村、安佐郡三篠町、長東村	—	▲ 2 845
	2 海田市	同 縣安藝郡海田市町	0.27	4.0	吳市、安藝郡海田市町、東海田村、本莊村上瀨野村、下瀨野村、大屋村、吉浦町、江田島村、畑原村、中野町、燒山村、熊野町、矢野町、坂村、響固屋町、渡子島村、倉備島村音戸町	—	▲ 1 478
	3 可 部	同 縣安佐郡可部町	4.09	—	安佐郡可部町、野小川村、口田村、福木村、深川村、落合村、三八村、大林村、三川村、八木村、小河内村、龜山村、飯室村、鈴張村中原村、高田郡三田村、市川村	—	▲ 1 114
	4 安	同 郡安村大字上安	3.15	—	安佐郡祇園村、安村、伴村、日浦村、久地村、戸山村、山本村、東原村、藤井村、西原村、川内村	—	▲ 800
	5 水 内	同 縣佐伯郡水内村大字和田	6.22	7.5	佐伯郡郡砂谷村、上水内村、水内村大字和田ノ一部	—	▲ 574
	6 麥 谷	同 村大字麥谷	7.34	7.5	佐伯郡水内村大字麥谷、下和田ノ一部、山縣郡安野村	—	▲ 594
	7 加 計	同 縣山縣郡加計町大字加計	15.00	—	山縣郡加計町、筒首村、殿首村、戸河内村、錦鹿原村、八幡村、上殿村、都谷村、中野村、山廻村、原村、吉坂村、八重村、本地村、南方村、大朝村	—	▲ 1 100
	8 津 田	同 縣佐伯郡津田村字十五堂	4.28	9.6	佐伯縣廿日市町、原村、宮内村、井口村、五日市町、河内村、八幡村、觀音村、平真村、大竹町、油見村、地御前村、大野村、玖波町、木野村、淺原村、津田村、吉和村、小方村、黒谷村、友原村、三和村、西和村、玖島村、山口縣玖珂郡高根村	—	▲ 1 083
9 嚴 島	同 郡嚴島町大字大町	0.24	13 13.5	佐伯郡嚴島町、三高村、沖村、大柿村、高田村、中村、鹿川村、津久茂村、深江村、飛渡嶽村	—	▲ 2 386	
10 岩 國	山口縣玖珂郡岩國町大字横山	1.29	25.7	玖珂郡(高根村ヲ除ク)熊毛村、大島郡各一圓	—	▲ 562	
日 原	—	島根縣鹿足郡日原村字枕瀨	—	—	島根縣ノ内鹿足郡、美濃郡各一圓、山口縣ノ内吉野郡、佐波郡、阿部郡、美濃郡、厚狹郡、大津郡、豊浦郡、都濃郡各一圓、下關市	東西 35.00 南北 25.00	▲ 11 12 238
	1 枕 瀨	同	—	—	鹿足郡須川村、日原村大字左邊ノ一部、日原 枕瀨、河村池村瀨元、小川村大字直地ノ一部、耕田、寺田、南人、龍山、津和野町大字森林、後田、町田、鷺原、畑邊村、木部村、實原村、美濃郡高津町二條村、美濃村、部茂村、中野村、道川村、豊川村、二川村、眞砂村、益田町、東仙道村、高城村、北仙道村、豊田村、吉田村、中西村、安田村、鎌手村、種村	—	▲ 5 572
	2 横 道	同 村大字左邊	2.10	—	美濃郡化見上村 匹見下村、鹿足郡日原村大字左邊ノ一部、榊木村大字木部谷ノ一部	—	▲ 1 955

小林區署名稱位置及管轄區域 (續)

小林區署	保護區 番號 官舍	小林區署廳舍及 保護區官舍	位置		管轄區域	廣 袤	國有林 野面積
			車馬路	汽 車 路			
川 木	3 左 燈	島根縣鹿足郡日原村大字左燈	2.10	—	鹿足郡榊木村大字下須、白谷、木部谷ノ一部、大野原ノ一部、七日市村大字下高尻ノ一部、日原村大字左邊ノ一部、小川村大字直地ノ一部	—	▲ 1 132
	4 六 日 市	同 郡六日市村大字六日市	10.08	—	鹿足郡六日市村、藏木村、七日市村大字七日市、眞田ノ一部、下高尻ノ一部、上高尻	—	▲ 4 1 403
	5 福 川	同 郡榊木村大字福川	6.27	—	鹿足郡榊木村大字榊木、福川、大野原ノ一部、七日市村大字按月、眞田ノ一部、津和野町大字津和野中座、榊木村大字榊谷ノ一部	—	▲ 1 284
	6 鞆 谷	同 村大字鞆谷	7.08	—	鹿足郡榊木村大字鞆谷ノ一部、朝倉村	—	▲ 1 803
	7 津 野	山口縣佐波郡津野村大字野谷	12.16	—	吉敷郡一圓、佐波郡防府町、中關村、右田村、富海村、平邊村、四浦村、華城村、津野村大字野谷、榊木ノ一部、阿武郡、美濃郡(厚狹郡、大津郡、豊浦郡各一圓、下關市	—	▲ 2 1 424
	8 八 坂	同 郡八坂村大字三谷	14.12	—	佐波郡八坂村、串村、小野村、出雲村、和田村、島地村、津野村大字榊木ノ一部	—	▲ 1 184
	9 德 山	同 縣都濃郡德山町字野上町南浦	21.10	16.5	都濃郡一圓	—	▲ 1 081
	—	—	島根縣邑智郡川本村大字川木	—	—	東西 19.00 南北 15.00	▲ 6 955
	1 川 本	同	—	—	島根縣ノ内邑智郡(出羽村ヲ除ク)瀨摩郡(那賀郡、安濃郡各一圓	—	▲ 1 130
	2 川 越	同 郡川越村大字鹿賀	2.21	—	瀨摩郡一圓、邑智郡龍式村、三谷村、川下村、三原村、谷佳郷村、川戸村、川越村、井原村、中野村、日和村、矢上村、市木村、日貫村、市山村、長谷村	—	▲ 822
3 都 賀 行	同 郡都賀行村大字都賀行	5.06	—	邑智郡都賀行村大字都賀行	—	▲ 1 508	
4 澤 谷	同 郡澤谷村大字九日市	6.26	—	邑智郡柏瀬村、澤谷村、濱原村、都賀行村大字湖	—	▲ 1 423	
5 都 賀	同 郡都賀村大字都賀本郷	7.04	—	邑智郡都賀村、谷村、都賀行村ノ内長藤	—	▲ 1 575	
6 朝 山	安濃郡朝山村大字朝倉	11.05	3.5	安濃郡一圓	—	▲ 288	
7 石 見	那賀郡石見村大字黒川	18.34	—	那賀郡一圓	—	▲ 209	

小林區署名稱位置及管轄區域 (續)

名 稱	位 置	管 轄 區 域		廣 袤	國有林 野面積	
		區	域			
小 林 區 署	保 護 區 官 舍	小 林 區 署 總 會 及 保 護 區 官 舍	小 林 區 署 官 舍 之 位 置 車馬路 汽 車 路 水 路	區 域	廣 袤	國 有 林 野 面 積
會 吉	—	鳥取縣東伯郡會吉町大字東町	—	{ 鳥根縣ノ内松江市、八東郡、能義郡、周吉郡、隱地郡、知夫郡、海土郡、大原郡、飯石郡、仁多郡、畿川郡各一圓、鳥取縣ノ内日野郡、西伯郡、東伯郡各一圓	東西 32.00 南北 5.470	▲ 2 12 468
1 會 吉	同	町大字葵町	—	{ 東伯郡竹田村、旭村、上北條村、下北條村、中北條村、小鴨村、倉吉町、上灘村	—	613
2 三 朝	同	郡三朝村大字三朝	2.09	{ 東伯郡三德村、小鹿村、三朝村、四郷村、花見村、東郷村、松崎村、倉人村、宇野村、橋津村、淺津村、長瀬村、日下村、泊村	—	▲ 1 2 853
3 矢 送	同	郡矢送村大字關金富	2.21	{ 東伯郡矢送村、上小鴨村、南谷村、北谷村、社村、藤手村、島城村	—	754
4 山 守	同	郡山守村大字堀	4.15	東伯郡山守村	—	▲ 1 2 559
5 八 鄉	同	郡日野郡八郷村大字丸山	2.09	32.5 { 日野郡一圓、西伯郡米子町、淀江町、境町、宇田川村、高麗村、所子村、大山村、彦名村、住吉村、鴨津村、澁村、外江村、上道村、餘子村、中濱村、大藤津村、夜見村、富森村、原田村、加茂村、瀬米村、須生村、車尾村、成賀村、天津村、大原村、法勝寺村、東長田村、上長甲村、手間村、賀野村、五千石村、尚德村、緒郷村、大島村、春日村、大橋村、藤村、日吉津村、藤村、大和村	—	2,496
6 市 勢	同	縣東伯郡八橋町大字八橋	0.15	12.3 { 西伯郡逢坂村、光德村、御來屋町、名和村、庄内村、東伯郡赤崎町、下郷村、古布庄村、上郷村、成美村、以西村、安田村、下中山村、八橋町、上中山村、伊勢崎村、遠東村、大誠村、由真町、市勢村、榮村	—	2,378
7 松 江	同	鳥根縣松江市北城町	0.13	53.4 { 松江市、八東郡、能義郡、仁多郡、大原郡、飯石郡、畿川郡、周吉郡、隱地郡、知夫郡、海土郡	—	615
合 計	—	—	—	—	—	▲ 74 374 118

備 考 一、愛知縣一圓及三重縣ノ内志摩郡、渡會郡、多氣郡各一圓並岐阜縣ノ内岐阜市、稻葉郡、羽島郡、海津郡、養老郡、不破郡、安八郡、揖斐郡、本巢郡、山縣郡、郡上郡、武儀郡、加茂郡、可兒郡、土岐郡、惠那郡 各一圓ハ本署ノ直轄ニ屬ス
二、國有林野面積ハ要存置ノミヲ掲出シ▲ノモノハ國有森林附屬地面積ナリ

公有林野官行造林署名稱位置及擔當區域 (大正十三年三月末現在)

名 稱	擔 當 區	所 在 地	位 置		管 轄 區 域	造 林 面 積
			車馬路	汽 車 路 水 路		
岐 阜	—	岐阜市駒爪町三丁目	—	—	岐阜縣、愛知縣	2606.95
岐 阜	—	岐阜市駒爪町三丁目	—	—	{ 岐阜縣岐阜市、大垣市、稻葉郡、山縣郡、本巢郡、羽島郡、安八郡	0
揖 斐	—	岐阜縣揖斐郡揖斐町	0.23	17.7	揖斐郡	100.00
關 原	—	不破郡關原村大字關ヶ原	—	17.3	不破郡、養老郡、海津郡	0
美 濃	—	武儀郡美濃町	7.09	—	武儀郡、益田郡下原村	958.88
八 幡	—	郡上郡八幡町大字柳町	15.17	—	{ 郡上郡八幡町、奥明方村、口明方村、東村、和真村、四和真村、川谷村、下川村、相生村、湯田村	501.84
太 田	—	加茂郡太田町	—	17.0	加茂郡、可兒郡、土岐郡	123.14
大 井	—	惠那郡大井町字垣外	—	61.3	惠那郡	490.32
上 保	—	郡上郡上保村大字白鳥	20.19	—	{ 郡上郡、上保村、北濃村、高鷲村、牛道村、彌富村、山田村、西川村	347.33
萩 原	—	益田郡萩原町	17.23	23.5	{ 益田郡萩原村、小坂町、中原村、上原村、馬瀬村、川四村、下呂村、竹原村	0
新 城	—	愛知縣南設樂郡新城町大字東八船	—	77.2	{ 愛知縣名古屋、岡崎市、豊橋市、一宮市、東春井郡、西春日井郡、丹羽郡、栗原郡、中島郡、海部郡、愛知郡、知多郡、碧海郡、橋豆郡、額田郡、西加茂郡、東加茂郡、南設樂郡、賀飯郡、滙美郡、八名郡	0
上 津 具	—	北設樂郡上津具村	10.13	81.1	北設樂郡	285.44
京 都	—	京都市岡崎岡勝寺町	—	—	京都府、三重縣、滋賀縣	3129.39
京 都	—	京都市上京區平野宮北町	—	—	{ 京都府京都市、愛宕郡、葛野郡、乙訓郡、紀伊郡、宇治郡、久世郡、綴喜郡、相樂郡、南桑田郡、北桑田郡、船井郡	183.91
綾 部	—	京都府何鹿郡綾部町大字本宮町	—	48.3	何鹿郡 天田郡	393.34
舞 鶴	—	加佐郡舞鶴町	—	60.4	加佐郡	88.25
宮 津	—	與謝郡宮津町大字宮津	—	61.4 16.0	與謝郡、(野間村ヲ除ク)	318.53
峰 山	—	中郡峰山町	4.00	61.22	竹野郡、熊野郡、中郡、與謝郡野間村	292.24
今 津	—	滋賀縣高島郡今津町大字北濱	—	6.1 28.7	滋賀縣大津市、滋賀郡、高 島郡、伊香郡	125.31
彦 根	—	犬上郡彦根町	—	38.3	{ 犬上郡、東淺井郡、阪田郡、愛知郡、神崎郡、蒲生郡、野洲郡、甲賀郡、栗太郡	88.40

公有林野官行造林署名稱位置及擔當區域 (續)

名 稱	擔當區	所 在 地	置		管 轄 區 域	造 林 面 積
			車馬路	汽 車 路		
大 阪	龜 山	三重縣鈴鹿郡龜山町大字龜山	—	48.7	{四日市、桑名郡、員辨郡、三重郡、鈴鹿郡、河藝郡阿山郡、名賀郡}	377.09
	津	三重縣津市乙部町	—	58.3	津市、安濃郡、一志郡	547.35
	三湖谷	三重縣多氣郡三湖谷村大字佐原	—	75.1	宇治山田市、志摩郡、度會郡、多氣郡、飯南郡	714.94
	—	大阪市東區內久寶寺町二丁目	—	—	大阪府、兵庫縣、和歌山縣、奈良縣	2742.13
	三 輪	奈良縣磯城郡三輪町	—	30.2	{奈良縣奈良市、磯城郡、添上郡、生駒郡、山邊郡、宇陀郡、高市郡、北葛城郡、南葛城郡、宇智郡}	0
	下 山	吉野郡下市町	0.16	36.2	吉野郡	0
	淡 輪	大阪府泉南郡淡輪町	—	31.3	大阪府	235.24
	和歌山	和歌山市	—	40.0	和歌山縣和歌山市、海草郡、那賀郡、伊都郡	340.92
	湯 淺	有田郡湯淺町大字湯淺	—	55.0	有田郡	404.15
	和田山	兵庫縣朝來郡牧田村	0.32	90.6	{兵庫縣神戸市、尼ヶ崎市、武庫郡、川邊郡、有馬郡、美囊郡、加東郡、多可郡、加西郡、明石郡、加古郡、印南郡、神崎郡、朝來郡、出石郡、養父郡、水上郡、多紀郡、明石市}	120.00
城 崎	城崎郡城崎町大字湯島	0.02	114.8	城崎郡、美方郡	0	
山 崎	尖栗郡山崎町大字鹿澤	3.02	69.0	{姫路市、飾磨郡、揖保郡、佐用郡、赤穂郡、尖栗郡、神戸市、三方村、下三方村、紫盛村、染河内村}	705.00	
神 戶	同 郡神戸村	7.06	69.0	尖栗郡神戸村、三方村、下三方村、紫盛村、染河内村	454.58	
市 村	三原郡市村	—	90.9 41.0	三原郡、津名郡	482.24	
鳥 取	—	鳥取市東町	—	鳥取縣	3115.24	
鳥取第一	鳥取市材木町	—	—	{鳥取市(川下町、丹後片原町、大森町、藥師町、元鑄物師町、新鑄物師町、新品治町、北本寺町、南本寺町、梶川町、瓦町、川外大工町、東品治町、今町ヲ除ク) 岩美郡}	458.04	
鳥取第二	鳥取市	—	—	{鳥取市川下町、丹後片原町、大森町、藥師町、元鑄物師町、新鑄物師町、新品治町、北本寺町、南本寺町、梶川町、瓦町、川外大工町、東品治町、今町、氣高郡}	176.47	
郡 家	八頭郡賀茂村	—	6.4	{八頭郡智頭町、用ヶ瀬村、山形村、山郷村、那岐村、土師村、富澤村、社村、佐治村、大村、散岐村、西郷村、八上村ヲ除ク}	73.71	

公有林野官行造林署名稱位置及擔當區域 (續)

名 稱	擔當區	所 在 地	置		管 轄 區 域	造 林 面 積
			車馬路	汽 車 路		
大 阪	智 頭	鳥取縣八頭郡智頭町	2.27	13.1	{八頭郡智頭町、用ヶ瀬村、山形村、山郷村、那岐村、土師村、富澤村、社村、佐治村、大村、散岐村、西郷村、八上村}	0
	倉吉第一	東伯郡倉吉町大字葵町	—	27.4	{東伯郡倉吉町ノ内天神川以東、四郷村、竹田村、三朝村、三徳村、日下村、小鹿村、松崎村、東郷村、花見村、吉人村、長瀬村、淺津村、橋津村、宇野村、泊村、旭村、上灘村}	289.98
	倉吉第二	同 町	—	27.4	{東伯郡倉吉町ノ内天神川以西、由良町、上小鴨村、小鴨村、矢透村、山守村、北谷村、南谷村、高城村、上北條村、中北條村、下北條村、社村、榮村、灘手村、大誠村}	121.18
	赤 碓	同 郡赤碓町	—	37.9	{東伯郡赤碓町、八橋町、蓬坂村、市勢村、伊勢崎村、上郷村、下郷村、成美村、古布庄村、以西村、安田村、上中山村、下中山村}	465.17
	米 子	西伯郡米子町	—	57.6	{西伯郡、日野郡二部村、江尾村、米澤村、溝口村、旭村、日光村、八郷村}	468.66
	根 雨	日野郡根雨町	4.09	71.6	{日野郡根雨町、神奈川村、黒新村、大宮村、阿尾越村、山上村、福榮村、石見村、多里村、日野村}	1042.03
	松 江	—	松江市南田町	—	鳥取縣	3744.01
	松江第一	松江市榮町	—	—	{松江市(慶町、横濱町、新町、雜賀町、本郷町、新雜賀町、津田町、幸町、榮町、松尾町ヲ除ク) 八東郡伊野村、大野村、秋鹿村、古江村、惠雲村、佐太村、御津村、講武村、生馬村、法吉村、川津村、持田村、大芦村、加賀村、野渡村、千鶴村、片江村、美保關町、森山村、本庄村、朝酌村、二子村、波入村}	438.90
	松江第二	松江市	—	—	{松江市(慶町、横濱町、新町、雜賀町、本郷町、新雜賀町、津田町、幸町、榮町、松尾町、八東郡惠東村、掛屋村、竹屋村、生雲村、岩坂村、熊野村、大庭村、乃木村、津田村、玉島村、來住村、尖道村、忌部村、能義郡一圓}	550.18
	三 成	仁多郡三成町	5.18	23.7	仁多郡、大原郡	261.64
莊 原	簸川郡莊原村	—	13.1	{簸川郡莊原村、出東村、出西村、久木村、直江村、伊波野村}	184.68	
今 市	簸川郡今市町	—	20.3	{簸川郡今市町、溝治村、山口村、乙立村、田儀村、田岐村、江沼村、神西村、知井宮村、布曾村、古志村、久村、西濱村、園村、窪田村、安濃郡、飯石郡(赤名村ヲ除ク)}	464.08	
大 津	同 郡大津村	—	21.5	{簸川郡梓葉町、平田町、大津村、高松村、四瀬村、川跡村、朝山村、神原村、上津村、藤分村、國富村、高栗村、鑄淵村、西田村、北濱村、久多美村、佐音村、檜山村、東村、荒茅村、荒木村、福基村、日御崎村、遙堀村、高濱村、梓葉村}	238.22	

公有林野官行造林署名稱位置及擔當區域 (續)

名	稱	位	置		管轄區域	造林面積
			車馬路	汽水路		
岡山	濱原	邑智郡濱原	6.02	40.5	邑智郡輪瀨村、濱原村、深谷村、都賀行村、都賀村、谷村、布施村、阿須那村、口羽村、君谷村、音那村、飯石郡赤名村	0
	川木	同郡川本村	7.24	40.5	邑智郡川本村、川下村、高原村、田所村、井原村、中野村、矢上村、市本村、日貫村、長谷村、市山村、川戸村、谷住郡村、日和村、川越村、三原村、三谷村、祖式村、瀨原郡	292.09
	濱田	那賀郡濱田町大字 紺盛	—	75.4	那賀郡	263.13
	益田	美濃郡吉田町	0.18	10.10	美濃郡、鹿足郡	477.09
	西郷	周吉郡西郷町	—	29.044	周吉郡、禮地郡、知夫郡、海土郡、	574.00
	岡山	岡山市中山下	—	—	岡山縣	2717.95
	津山	岡山縣吉田郡津山町	0.18	36.5	岡山縣岡山市、上道郡、邑久郡、赤磐郡、御津郡、兒島郡、吉田郡(加茂村、東加茂村、西加茂村、上加茂村、香々美北村、阿波村、富村ヲ除ク)久米郡	466.76
	加茂	吉田郡加茂村大字 窟野谷	6.13	36.5	吉田郡加茂村、東加茂村、西加茂村、上加茂村、香々美北村、阿波村	289.63
	勝間田	勝田郡勝間町	3.33	36.5	勝田郡	0
	江見	英田郡江見村	7.06	36.5	英田郡、和氣郡	0
	勝山	眞庭郡勝山町大字 水郷	2.08	56.7	眞庭郡、勝山町、落合町、久世町、富原村、美甘村、新庄村、木山村、河内村、津田村、美川村、川東村、美和村、吉田郡富村	310.48
	湯原	眞庭郡湯原村大字 湯木	3.02	56.7	眞庭郡湯原村、中和村、二川村	988.47
	八束	同郡八束村	6.20	56.7	眞庭郡八束村、川上村	662.61
	新見	阿智郡新見町	9.29	51.8	阿智郡、上房郡、川上郡、吉備郡、都窪郡、小田郡、後月郡、備前郡	0
山口	山口	山口縣吉敷郡山口町今道	—	—	山口縣、廣島縣	2866.97
	山口	山口縣吉敷郡山口町	—	1.5	山口縣下關市、宇部市、吉敷郡、厚狹郡、豊浦郡、美濃郡、阿武郡佐々雄村	286.28
	生雲	阿武郡生雲村大字 生雲中	1.14	16.1	阿武郡 佐々林村ヲ除ク)	486.17
	出雲	佐波郡出雲村大字 堀	—	30.6	佐波郡	212.62

公有林野官行造林署名稱位置及擔當區域 (續)

名	稱	位	置		管轄區域	造林面積
			車馬路	汽水路		
福井	鹿野	都濃郡鹿野村	7.20	35.5	都野郡、熊毛郡	0
	廣瀨	玖珂郡廣瀨村大字 廣瀨	9.08	35.5	玖珂郡、大島郡	580.42
	廣島	廣島市鐵砲町	—	103.9	廣島市、吳市、安藝郡、佐伯郡、安佐郡、高田郡	104.74
	加計	山縣郡加計町大字 加計	10.05	112.4	山縣郡加計町、戸河内村、中野村、八幡村、梨鹿原村、安野村、都谷村、殿賀村、上殿賀村、高賀村	422.20
	大朝	山縣郡大朝村	12.23	112.4	山縣郡、壬生町、八重町、大朝村、山廻村、原村、川道村、新庄村、本地村、南方村、吉坂村	775.54
	四條	加茂郡西條町	—	123.7	尾道市、福山市、加茂郡豊田郡、御調郡、沼隈郡、深安郡、芦品郡、世羅郡、甲奴郡、神石郡	0
	福井	福井縣福井市松ヶ枝下町	—	—	福井縣、石川縣、富山縣	1893.21
	福井	福井市松ヶ枝下町	—	—	福井市、足羽郡、今立郡、南條郡、丹生郡、坂井郡	319.94
	勝山	大野郡勝山町	0.08	17.1	大野郡勝山町、五箇村、坂谷村、平泉寺村、荻野湖村、北谷村、村岡村、野向村、荒土村、北郷村、吉田郡、坂井郡	138.46
	大野	大野郡大野町大字 百四十字荒堂	—	22.8	大野郡大野町、小山村、乾割村、下中村、上庄村、西谷村、上穴馬村、下穴馬村、石徹村、富田村、鹿谷村、蓮羽村、芦見村、羽生村、上味見村、下味見村	255.81
	小濱一	遠敷郡小濱町	—	69.2	三方郡、敦賀郡、遠敷郡、小濱町ノ内小濱清瀧、全津島全生玉、全多賀、全鈴鹿、全彌鹿、全今宮、全玉前、全廣峰、全酒井、雲濱村、西津村、内外海村、鳥羽村、爪生村、熊川村、三宅村、野木村、宮川村、國富村	93.21
	小濱二	遠敷郡小濱町大字 大宮	—	69.2	遠敷郡小濱町ノ内小濱白龍、全龍田、全住吉、全日原、全神田、全大宮、全男山、全鹿島、全白鳥、全貴船、全淺間、全香取、全飛鳥、全大原、遠敷村、松永村、今富村、知三村、口名田村、中名田村、奥名田村、大飯郡	112.91
	小松	石川縣能美郡小松町大字濱田町口	—	30.0	金澤市、能美郡、江沼郡、石川郡	0
	羽咋	石川縣羽咋郡羽咋町	—	73.3	羽咋郡、鹿島郡、河北郡	657.82
輪島	石川縣鳳至郡輪島町	5.32	89.213	鳳至郡、珠洲郡	315.06	
富山	富山市鹿島町	—	84.7	富山市、高岡市、上新川郡、婦負郡、東礪波郡、西礪波郡、射水郡、氷見郡	0	
魚津	富山縣下新川郡魚津町大字岡町	0.15	100.5	下新川郡、中新川郡	0	
合計						23,015.85

林 野 面 積

國有林野及國有森

Table with columns for 府縣 (Prefecture/County), 小林區 (Sub-district), 番號 (No.), 森 (Forest), 野 (Field), 原 (Original), 計 (Total), and 面積 (Area). Rows list various regions like 富山, 石川, 福井, etc.

備考 不要存置箇所欄中括弧ヲ附シタルノ要存置ト共ニ一筆ヲナス箇所數ニシテ便宜存置箇所數中ニ掲セシ

林附屬地箇所面積

(大正十三年三月三十一日現在)

Table with columns for 不 (Not), 要 (Essential), 存 (Existence), 置 (Placement), 合 (Total), 計 (Total), and 番號 (No.). Rows list various regions like 富山, 石川, 福井, etc.

國有林野及森林附屬

Table with columns for year (大正三年度 to 大正十二年度) and forest types (森林, 野, 森林附屬地). Rows show area and count for each category.

備考 不要存置箇所欄内括弧(付セルハ要存置)共ニ一筆ヲ成ス箇所數ニシテ便宜要存置箇所數中ニ掲上セリ

國有保安林種類別

Table showing types of national security forests (土砂防止, 飛砂防止, 水害防備, etc.) with columns for year and area.

部分林箇

Table detailing specific forest plots (府縣, 小林區) with columns for administrative status (分收歩合) and forest type (供用林, 保安林).

地箇所面積累年比較

Table comparing land plot areas over time (大正三年度 to 大正十二年度) for various categories like 森林, 野, etc.

箇所面積累年比較

Table comparing plot areas over time for specific purposes like 墜石防止, 水源涵養, etc.

所面積

(大正十二年十二月末日現在)

Table showing current area of plots as of December 31, 1923, categorized by forest type and administrative status.

國有林委託及國有

府 縣	小 林 區	委 託 林				受 託 者 數		
		供 用 林		保 安 林				
		箇 所	積 積	箇 所	積 積			
福 井	計	1	346,0010	(1)	70,2027	(1) 1	416,2107	50
		1	346,0010	(1)	70,2057	(1) 1	416,2107	50
三 重	山 計	1	55,2628			1	55,2628	110
		1	55,2628			1	55,2628	110
滋 賀	京 都 計	1	445,3605	1	231,5417	2	676,9022	326
		1	445,3605	1	231,5417	2	676,9022	326
京 都	京 都 計							
大 阪	京 都 計							
兵 庫	神 戶 計			1	177,2006	1	177,2006	17
				1	177,2006	1	177,2006	17
奈 良	奈 良 計	1	55,8404			1	55,8404	47
		1	55,8404			1	55,8404	47
和 歌 山	高 野 計	1	115,3715			1	115,3715	133
		1	115,3715			1	115,3715	133
鳥 取	鳥 取 計							
島 根	川 本 計							
岡 山	津 岡 計							
廣 島	福 山 計							
廣 島	西 廣 計							
大 正 十 二 年 三 月 末	合 計	4	962,0028	(1) 2	478,9520	(1) 6	1,440,9618	636
		3	906,7400	(1) 1	247,4103	(1) 4	1,154,1503	338
大 正 十 三 年 三 月 末	合 計	2	461,2725	(1) 1	247,4103	(1) 3	708,7828	200

備考 箇所欄内括弧ヲ附セルハ供用林ト共ニ一筆ヲナス保安林箇所數ニシテ供用林箇所欄内ニ攝上シアルモノナリ

林 保 管 箇 所 面 積

(大正十三年三月末日現在)

保 管 箇 所	保 安 林				保 管 社 寺 數	
	供 用 林		保 安 林			
	箇 所	積 積	箇 所	積 積		
2	40,0215		3,9115	4	43,9400	3
2	40,0215		3,9115	4	43,9400	3
2	166,0307	(1)	34,6008	(1) 2	200,6315	2
7	445,4929	(2)	499,5629	(2) 15	945,0628	17
9	611,5306	(3)	534,1707	(3) 17	1,145,7013	19
9	1,050,4916	(5)	391,2026	(5) 28	1,441,7012	26
			22,3518	1	22,3518	1
9	1,050,4916	(5)	413,5614	(5) 29	1,464,0600	27
6	766,3502	(2)	22,9025	(2) 6	789,2527	5
6	766,3502	(2)	22,9025	(2) 6	789,2527	5
55	2,573,1209		577,6019	69	3,150,7228	67
			23,2603	1	23,2603	1
55	2,573,1209		600,8622	70	3,173,9901	68
4	518,4925	(2)	172,1724	(2) 8	690,6719	8
4	518,4925	(2)	172,1724	(2) 8	690,6719	8
4	2,964,7424	(1)	21,1808	(1) 4	2,985,9302	4
4	2,964,7424	(1)	21,1808	(1) 4	2,985,9302	4
			52,1511	7	52,1511	7
			174,5323	1	174,5323	1
			226,6904	8	226,6904	8
1	119,6808	(1)	0,4016	(1) 1	120,0822	1
1	119,6808	(1)	0,4016	(1) 1	120,0822	1
4	105,3416	(1)	183,6514	(1) 7	289,0000	7
7	115,1629		22,0623	9	137,2322	10
2	161,3500		85,5807	4	246,9307	4
13	381,8615	(1)	291,3014	(1) 20	673,1629	21
6	29,6919		7,6324	7	37,3313	7
3	731,6902		2,9000	4	734,5902	4
			2,406,0506	5	2,406,0506	5
9	761,3821		2,416,5900	16	3,177,9721	16
112	9,787,7019	(15)	4,703,7729	(15) 183	14,491,4818	180
2	166,0307	(1)	34,6008	(1) 2	200,6315	2
22	2,262,3417	(9)	913,6820	(9) 49	3,176,0307	48
4	518,4925	(2)	194,5312	(2) 9	713,0307	9
113	9,786,2828	(14)	4,687,5515	(14) 183	14,473,8413	180
112	9,631,6900	(13)	4,156,2800	(13) 180	13,787,9700	177
118	9,678,1612	(14)	3,925,3406	(14) 174	13,603,5018	171

社寺保管林設定未

Table with columns for Prefecture (府), County (縣), Forest Type (林別), and various metrics for Shrine (社), Temple (寺), and Forest (林) areas and counts. Includes sub-totals for '保安林' and '供用林'.

備考 1. 一箇所ノ上地林ニシテ一部保安林一部供用林ニ屬スルモノハ箇所數及社寺數ハ供用林欄ニ掲上ス
2. 寺院箇所欄内括弧ヲ附セルモノハ神社上地林ト共ニ一筆ヲナセルモノナリ
3. 面積欄内△ヲ附セルモノハ反位未滿ノモノナリ

設定箇所面積

(大正十三年三月末現在)

Table with columns for Shrine (社), Temple (寺), and Forest (林) areas and counts, categorized by '設定' (Designated) and '未設定' (Not Designated). Includes sub-totals for '保安林' and '供用林'.

組與野林有國

府 縣	小 林 區	讀 典						組		
		學校敷地	病院又療養所敷地	水道又溜池敷地	感化院及附屬地敷地	墓地火葬場敷地	其他	計	陸海軍省諸用地	官廳用地
福 井	高 山								0.6501	
岐 阜	高 山									0.1426
三 重	新 宮									0.1426
滋 賀	京 都								0.0401	
京 都	神 戶								0.1505	
兵 庫	神 戶								30.2514	
奈 良	新 宮									0.1914
和 歌 山	日 本									
島 根	山 次									
岡 山	山 次									
廣 島	三 次									
	合 計								31.4401	
大正十一年度										0.8228

簡 林 保 護

府 縣	小 林 區	所 在 地					
		國	郡	市	町	村	大字
岐 阜	高 山	飛 騨	大 野	白 川	平 瀬	湯 島	外 山
京 都	京 都	山 城	葛 野	松 尾	上 山	田 山	山
奈 良	奈 良	大 和	高 市	外 一	高 取	外 三	高 取
和 歌 山	高 野	紀 伊	伊 都	高 野	高 野	高 野	山
廣 島	廣 島	安 藝	佐 伯	水 内	和 田	高 野	山
山 口	日 原	同	廣 防	島 波	元 字	品 山	山
	合 計						

替 境 內 編 入 面 積

公 園 及 舊 蹟 敷 地	替 境 內				合 計
	道 路 敷 地	河 川 及 池 塘 敷 地	鐵 道 敷 地	其 他	
					0.6501
	0.0411				0.0411
	0.6327				0.7823
	0.2119				0.2119
	0.8516				1.0012
					0.0401
	1.5822				1.7327
	0.7502	0.0002			31.0018
	0.0006				0.0006
					0.1914
			1.0201		1.0201
	0.0700				0.0700
	0.0700		1.0201		1.0901
	0.0420				0.0420
	0.0308				0.0308
	0.1509				0.1509
	0.1817				0.1817
	3.5404	0.0002	1.0201		36.0008
	1.8613		0.0709	3.8610	6.6300

所 面 積

(大正十三年三月末現在)

箇 所 數	面 積	設 定 目 的	設 定 年 月
1	4,898.0710	學術參考及高山植物保存	10. 5
1	89.0628	學術考證	6. 12
1	60.0926	公眾享樂及風致助長	4. 12
6	271.1412	同 上	4. 12
1	64.5824	名稱舊蹟地ノ風致助長	10. 5
1	73.7316	學術及施業上ノ參証	7. 9
1	10.0800	同 上	5. 8
1	25.3302	學術及施業上ノ參証並ニ公眾享樂	7. 8
1	10.0000	學術及施業上ノ參証	5. 8
14	5,502.1128		

林 野 調 査

林
境

界


國有林野境界標及保安林標識補修並ニ亡失毀損 (大正十二年)

小 林 區	建 設 補 修						合 計	亡 失 毀 損								合 計
	境 界 標			保安林標識				境 界 標					保安林標識			
	石標	木標	固定 岩石	計	木標	計		石標	木標	土石塚	立木	固定 岩石	計	木標	計	
莊 川	4	—	—	4	—	—	4	—	6	—	—	—	6	—	—	6
高 山	13	—	—	13	—	—	13	4	7	—	—	—	11	—	—	11
船 津	5	—	—	5	—	—	5	3	—	—	1	—	4	—	—	4
富 山	27	—	—	27	4	4	31	—	—	—	—	—	—	—	—	—
大 聖 寺	33	—	—	33	6	6	39	6	6	—	—	—	12	1	1	13
敦 賀	87	—	—	87	—	—	87	4	—	—	1	—	5	—	—	5
京 都	73	—	—	73	17	17	90	3	—	—	—	—	3	—	—	3
龜 山	112	—	—	112	6	6	118	5	—	—	—	—	5	4	4	9
奈 夏	112	—	—	112	40	40	152	—	—	—	—	—	—	—	—	—
高 野	24	—	—	24	—	—	24	2	45	—	—	—	47	—	—	47
田 邊	42	25	—	67	—	—	67	—	6	—	1	—	7	—	—	7
新 宮	94	—	—	94	10	10	104	—	—	—	—	—	—	—	—	—
神 戶	108	—	—	108	32	32	140	18	11	22	—	4	55	—	—	55
山 崎	44	—	—	44	—	—	44	—	3	—	—	—	3	—	—	3
鳥 取	66	—	—	66	—	—	66	9	150	—	15	—	174	—	—	174
津 山	41	—	—	41	—	—	41	—	2	—	—	—	2	—	—	2
岡 山	160	—	—	160	—	—	160	33	19	—	—	—	52	1	1	53
新 見	60	—	—	60	—	—	60	2	63	—	—	—	65	—	—	65
三 次	53	—	—	53	—	—	53	1	27	—	1	—	29	—	—	29
福 山	37	—	—	37	—	—	37	25	—	—	—	2	27	—	—	27
西 條	62	—	—	62	—	—	62	—	—	—	—	—	—	—	—	—
廣 島	40	—	—	40	7	7	47	3	1	—	—	1	5	1	1	6
日 原	27	—	—	27	—	—	27	1	—	—	—	—	1	—	—	1
川 本	80	—	—	80	—	—	80	7	67	—	—	—	74	1	1	75
倉 吉	257	—	—	257	—	—	257	1	6	—	—	—	7	—	—	7
計	1,661	25	—	1,686	122	122	1,808	127	419	22	19	7	594	8	8	612
大正十一年	2,051	7	7	2,065	121	121	2,186	104	587	34	25	10	760	23	23	783
同 十 年	1,391	18	5	1,414	21	21	1,435	118	678	41	10	5	852	24	24	876
同 九 年	2,514	41	33	2,588	29	29	2,617	198	1,770	24	19	29	2,040	30	30	2,070

國有林野境界標及保安林標識 (大正十二年十二月末現在)

小 林 區	境 界 標							保 安 林 標		合 計
	石 標	木 標	土 石 塚	立 木 標	石 標	固定石	計	木 標	計	
莊 川	202	648	106	274	—	19	1,249	16	16	1,265
高 山	939	749	28	248	—	21	1,985	—	—	1,985
船 津	627	172	214	240	—	29	1,282	11	11	1,293
富 山	114	173	180	221	—	33	721	37	37	758
大 聖 寺	1,940	193	5	133	—	5	2,276	38	38	2,314
敦 賀	1,602	46	—	38	—	3	1,689	33	33	1,722
京 都	8,084	508	623	464	—	466	10,145	240	240	10,385
龜 山	3,985	1,244	249	16	—	74	5,568	40	40	5,608
奈 真	3,684	1,314	54	10	—	45	5,107	29	29	5,136
高 野	882	438	—	16	—	27	1,363	20	20	1,383
田 邊	509	401	—	29	—	15	954	—	—	954
新 宮	2,014	553	83	181	—	784	3,615	13	13	3,628
神 戶	6,091	171	696	22	—	731	7,711	71	71	7,782
山 崎	1,586	1,913	102	158	—	38	3,797	4	4	3,801
鳥 取	1,700	1,534	1	1,909	—	271	5,415	8	8	5,423
津 山	1,563	74	110	61	—	314	2,122	19	19	2,141
岡 山	6,270	285	101	23	—	224	6,903	16	16	6,919
新 見	3,487	91	7	54	—	136	3,778	22	22	3,800
三 次	1,590	232	96	26	—	120	2,064	2	2	2,066
福 山	5,192	132	4	73	—	394	5,795	11	11	5,806
西 條	3,668	166	183	97	—	427	4,541	45	45	4,586
廣 島	8,301	133	6	153	34	1,080	9,707	22	22	9,729
日 原	2,912	29	66	24	—	724	3,755	10	10	3,765
川 木	2,096	462	2	57	—	269	2,886	1	1	2,887
倉 吉	3,070	1,265	68	5	—	273	4,681	7	7	4,688
計	72,108	12,926	2,984	4,532	34	6,522	99,106	715	715	99,821
大正十一年末現在	7,081	14,045	3,092	4,528	34	6,545	98,925	679	679	99,604
大正十年末現在	68,416	15,155	3,273	4,475	34	6,046	97,399	652	652	98,051
大正九年末現在	67,341	16,037	4,278	4,496	34	6,067	97,253	662	662	97,915

国有林野境界標及保安林標識		七〇年計		七一年計	
種別	数量	種別	数量	種別	数量
境界標	1,000	保安林標識	500	境界標	1,000
...
計	1,500	計	500	計	2,000



土地ノ貸付及使用許可

料有野林有國

Table with columns for 府縣 (Prefecture/City), 小林区 (Sub-district), 番號 (No.), 第一種 (住家) (Type 1 (Residential)), 第二種 (其他) (Type 2 (Other)), 道路及用水敷 (Road and Water Use), 箇所 (Location), 面積 (Area), 料金 (Cost).

貸付種類別

Table with columns for 耕地 (Cultivated Land), 樹木植栽地 (Tree Planting Land), 物置場及物干場 (Storage and Drying Yards), 造材場及炭竈敷 (Log Storage and Charcoal Kilns), 學校及社寺用地 (School and Temple Land), 箇所 (Location), 面積 (Area), 料金 (Cost).

國有林野有料

Table with 7 main columns: 府縣, 小林區, 番號, 礦業用地, 礦泉用地, 牧場, 料金. It lists various land categories across different prefectures like 富山, 石川, 福井, etc., with detailed area and cost data.

貸付種類別 (續)

Table with 7 main columns: 漁獵地, 養魚場, 其他, 合計, 番號. It details loan types for fishing grounds, fish ponds, and other land uses across various prefectures like 富山, 石川, etc., with area and cost information.

國有林野及森林附屬地有料貸

年次	建物敷		道路及用水敷		耕地		樹木植栽地		物置場及 物干場		造材場及 炭置敷		學校及 社寺用地	
	面積	料金	面積	料金	面積	料金	面積	料金	面積	料金	面積	料金	面積	料金
大正三年度	5,862.1	562.28	38,142.2 69,487.0	2,440.47	79,012.7	1,405.58	95,810.9	133.58	26,182.4	750.99	8,420.8	185.01	1,341.0	12.42
同四年度	6,442.2	632.49	37,580.0 84,876.0	1,936.28	149,691.7	1,492.73	96,832.0	144.86	15,240.1	723.64	7,230.3	151.05	1,111.3	12.75
同五年度	5,072.3	484.63	41,520.5 157,467.0	1,867.65	97,431.7	1,710.82	94,851.1	130.84	9,732.4	411.36	8,062.4	146.83	1,111.7	18.83
同六年度	6,041.7	891.71	34,550.6 223,656.0	2,705.19	75,641.9	1,828.34	92,941.4	59.43	12,162.5	478.45	6,781.7	160.74	0,911.6	16.32
同七年度	5,571.7	925.55	34,401.9 402,179.0	3,107.50	78,531.8	1,847.50	102,671.9	73.12	15,132.5	638.82	3,041.7	43.40	0,921.4	13.97
同八年度	5,781.2	974.58	35,830.0 850,189.0	3,828.00	66,991.7	1,901.85	96,331.1	70.97	14,912.9	1,312.35	7,340.3	168.27	0,801.2	14.30
同九年度	13,541.3	2,231.08	35,401.6 1,781,266.0	5,980.05	63,501.0	1,943.04	96,681.8	85.43	18,851.9	3,296.28	1,890.3	65.50	0,791.2	10.46
同十年度	10,422.1	2,227.08	37,661.8 1,704,436.0	5,262.23	54,480.3	1,782.12	94,212.1	74.33	25,931.4	4,037.40	2,521.3	54.86	0,801.6	17.81
同十一年度	7,200.0	1,186.972	33,900.0 1,384,093.0	3,940.087	59,700.0	2,989.59	94,900.0	103.44	15,800.0	3,241.069	6,100.0	435.732	0,700.0	21.540
同十二年度	6,182.0	1,219.026	35,122.3 1,114,999.0	3,641.894	56,450.1	1,724.152	92,010.9	82.320	17,272.1	3,336.880	3,110.5	181.840	0,841.4	21.090

備考 一、牛馬ノ放牧ハ本表ニ包含セス
 二、有料使用ハ森林附屬地ニノミ存シ國有林ニ存在セス
 三、道路ノ面積欄内間敷ヲ以テ提出セルハ使用許可ニ係ル林道延長間敷ニシテ其ノ延長ニハ間ノ場ヲ數

付及使用許可種類別累年比較

礦業用地		礦泉用地		牧場		漁獵場		養魚場		其他		計	
面積	料金	面積	料金	面積	料金	面積	料金	面積	料金	面積	料金	面積	料金
2,481.8615	1,022.35	1,990.7	220.63	0.9200	3.00	15,881.5	58.32	—	—	24,392.9	724.77	2,779,860.7 88,487.0	7,519.40
2,490.8401	1,079.83	2,221.7	239.20	—	—	0,570.6	36.38	—	—	57,761.1	884.63	2,865,542.1 848,76.0	7,333.84
2,496.4301	1,331.84	2,660.9	252.13	—	—	15,210.2	75.62	—	—	18,728.0	609.43	2,490,991.1 157,467.0	7,039.98
2,510.4112	1,857.82	2,360.8	277.81	—	—	15,721.2	180.68	0.0423	1.58	15,411.8	475.72	2,773,020.7 223,656.0	8,933.79
2,511.5110	3,747.82	2,302.9	230.32	—	—	0,752.1	79.26	0.0423	2.38	99,552.4	663.03	2,854,482.6 402,179.0	11,372.67
2,145.5215	2,766.49	2,280.0	319.48	—	—	10,752.3	99.04	0.0423	2.38	62,922.3	919.36	2,449,541.8 850,189.0	12,377.04
1,721.7226	,3958.39	9,761.3	397.99	—	—	10,671.9	134.07	0.0423	2.38	61,352.4	1,104.55	2,034,251.6 1,781,266.0	19,209.22
1,351.3107	5,908.22	9,602.7	732.99	—	—	10,660.2	127.12	0.0423	2.38	74,120.2	1,401.11	1,671,801.7 1,704,436.0	21,627.65
1,3505.000	5,739,914	9,400.0	731,530	—	—	10,700.0	168.44	0.26	80,500.0	1,757,066	1,669,400.0 1,384,093.0	20,315.66	
961,081.8	5,065,560	9,560.2	514,100	—	—	12,530.5	394.31	—	—	88,020.3	1,944,198	1,282,220.1 1,114,999.0	18,125.37

回使用許可ニ係ルモノヲモ合算セリ

國有林野無料貸付種類別

Table with columns for 府縣 (Prefecture/County), 小林區 (Small Forest District), 番號 (Number), 道水路及 (Road/Water/Path), 樹木植栽地 (Tree Plantation Land), 物置場及 (Warehouse/Field), 學校及社寺用地 (School/Religious Land), 其他 (Other), 計 (Total), 番號 (Number). Rows list various districts like 富山, 石川, 福井, 岐阜, 三重, 滋賀, 京都, 大阪, 兵庫, 奈良, 和歌山, 鳥取, 島根, 岡山, 廣島, 山口.

國有林野無料貸付種類別面積累年比較

Table with columns for 年次 (Year), 建物數 (Number of Buildings), 道水路及 (Road/Water/Path), 樹木植栽地 (Tree Plantation Land), 物置場及 (Warehouse/Field), 學校及社寺用地 (School/Religious Land), 其他 (Other), 計 (Total). Rows show annual data from 大正三年度 (Taisho 3) to 大正十二年度 (Taisho 12).

國有林野牛馬放牧

Table with columns for 府縣 (Prefecture/County), 小林區 (Small Forest District), 頭數 (Number of Heads), 區域 (Area), 料金 (Fee). Sub-columns for 牛 (Cattle), 馬 (Horses), 計 (Total), 件數 (Number of Cases), 面積 (Area). Rows list districts like 岡山, 廣島 and years 大正十一年度 (Taisho 11), 同十年度 (Taisho 10), 同九年度 (Taisho 9).

拂 賣 物 產

主 產 物 賣

府 縣	小 林 區	番 號	竹							
			面 積	用 材			伐 材			
				石	束	價 額	石	束	價 額	
富 山 縣	川 山 山	1								
		2								
		3								
		4								
		5								
		6								
		7								
		8								
		9								
		10								
石 川 縣	大 教 莊	11								
		12								
		13								
		14								
		15								
		16								
		17								
		18								
		19								
		20								
福 井 縣	山 津 山	21								
		22								
		23								
		24	0.96	441.00	17.00	1,965.200	50.00		143.800	
		25	0.96	441.00	17.00	1,965.200	50.00		143.800	
		26								
		27								
		28								
		29								
		30								
岐 重 賀 縣	山 宮 賀 郡 山	31								
		32								
		33								
		34								
		35								
		36								
		37								
		38								
		39								
		40								
京 都 府	山 部 野 邊 宮	41								
		42								
		43								
		44								
		45								
		46	0.19		21.00	10,790	10.00		11,210	
		47	0.19		21.00	10,790	10.00		11,210	
		48								
		49								
		50								
大 阪 府	山 見 次 山 條 島	51								
		52								
		53								
		54								
		55								
		56	1.15	441.00	38.00	1,975.990	60.00		155.010	
		57								
		58								
		59								
		60								
兵 庫 縣	山 根 三 日 川 倉	61								
		62	0.96	441.00	17.00	1,965.200	50.00		143.800	
		63								
		64								
		65								
		66								
		67								
		68								
		69								

拂 作 業 別 (續)

番 號	林						
	面 積	用 材			伐 材		
		石	束	價 額	石	束	價 額
1							
2							
3							
4							
5							
6							
7							
8							
9							
10							
11							
12							
13							
14							
15							
16							
17							
18	6.53		676.00	257.370			
19							
20	6.53		676.00	257.370			
21	17.36	5.00	387.00	468.660			
22	4.68	1.00		2.000			
23	22.04	6.00	387.00	470.660			
24							
25							
26	10.95	453.00	184.00	1,695.770	279.58		376.750
27							
28							
29	10.95	453.00	184.00	1,695.770	279.58		376.750
30	8.70		167.00	33.250			
31	8.70		167.00	33.250			
32							
33							
34							
35							
36							
37							
38							
39							
40							
41							
42							
43	4.00		7.86	4.990			
44	0.20		0.48	0.622			
45							
46							
47	4.20		8.34	5.612			
48							
49							
50							
51							
52							
53							
54							
55							
56	52.42	459.00	1,422.34	2,462.662	27.958		376.750
57							
58							
59							
60							
61	23.89	5.00	1,063.00	726.030			
62							
63	13.38	1.00	167.00	35.250			
64							
65							
66							
67							
68							
69							

主 産 物 賣

府 縣	小 林 區	番 號	主 産 物 賣						
			主			伐			
			面 積	材		石	材		
石	束	價 額		石	束		價 額		
富 石 縣	川 山 井 川	1							
		2							
		3							
		4							
		5							
		6							
		7							
		8							
		9							
		10							
岐 阜 縣	山 井 川	11							
		12							
		13							
		14							
		15							
		16							
		17							
		18							
		19							
		20							
滋 賀 縣	山 井 川	21							
		22							
		23							
		24							
		25							
		26							
		27							
		28							
		29							
		30							
大 阪 府	山 井 川	31							
		32							
		33							
		34							
		35							
		36							
		37							
		38							
		39							
		40							
兵 庫 縣	山 井 川	41							
		42							
		43							
		44							
		45							
		46							
		47							
		48							
		49							
		50							
和 歌 山 縣	山 井 川	51							
		52							
		53							
		54							
		55							
		56							
		57							
		58							
		59							
		60							
鳥 取 縣	山 井 川	61							
		62							
		63							
		64							
		65							
		66							
		67							
		68							
		69							

拂 作 業 別 (續)

番 號	面 積						價 額
	用 材			薪 材			
	石	束	價 額	石	束	價 額	
1							
2							
3							
4	9,760.63		351.00			132,590	113.00
5	9,760.63		351.00			132,590	113.00
6							
7							
8	599.85		1,372.00	113		1,554,350	553.17
9	599.85		1,372.00	113		1,554,350	553.17
10							
11							
12	140.79		57.38			68,790	9.00
13	140.79		57.38			68,790	9.00
14	2,684.73		37.00			94,350	24.77
15							
16	2,684.73		37.00			94,350	24.77
17							
18	57.74		86.97			318,480	852.30
19							
20	57.74		86.97			318,480	852.30
21	309.27		411.00			935,380	1,115.86
22							
23	309.27		411.00			935,380	1,115.86
24	154.22		638.58			1,119,761	258.37
25	154.22		638.58			1,119,761	258.37
26	953.08		397.00	28.00		998,410	619.92
27							
28							
29	953.08		397.00	28.00		998,410	619.92
30	191.20		175.56	4.00		235,860	104.62
31	191.20		175.56	4.00		235,860	104.62
32	1,861.44		6,477.29	4.00		15,200,724	278.00
33							
34	52.29		26.00			55,000	11.49
35	1,913.73		6,503.29			15,255,724	289.49
36	246.02		512.00			990,160	337.29
37	202.66		104.00			264,970	64.44
38	448.68		616.00			1,255,130	401.73
39							
40							
41							
42							
43							
44	12.67		10.00			10,000	56.00
45	329.82		108.00			219,330	271.21
46	51.38		36.00			95,000	0.80
47	393.67		154.00			324,330	328.01
48							
49	26.25		42.00			42,000	21.00
50	42.90		43.63			62,530	21.29
51	771.23		358.29			562,630	226.08
52	840.38		443.92			667,160	268.37
53	191.23		2,603.00			2,912,250	341.65
54	90.30		84.00			93,650	21.00
55	281.53		2,687.00			3,005,900	362.65
56	18,729.70		13,970.070	113	32.00	25,966,215	5,252.26
57							
58							
59	599.85		1,372.00	113		1,554,350	553.17
60	521.23		1,136.55			2,373,621	2,226.53
61	2,684.73		37.00			94,350	24.77
62	191.20		175.56	4.00		235,860	104.62
63	52.29		26.00			55,000	11.49
64	246.02		512.00			990,160	337.29
65							
66	962.46		2,961.29			3,474,880	567.73
67	90.30		84.00			93,650	21.00
68	202.66		104.00			264,970	64.44
69							

主 產 物 賣 拂 作

年 次	皆 伐 薪 林					擇 伐 薪 林				
	面 積	用 材		薪 材		面 積	用 材		薪 材	
		石	價 額	石	價 額		石	價 額	石	價 額
大正五年度	2,274.3 (618.5)	609,772 (9,250)	399,485 (4,099)	3,759 895,159 (6,248)	86,481 (1,130)	867.3 (947)	19,968 (1,160)	20,191 (1,214)	21,446 (810)	6,581 (341)
同 六 年 度	2,414.1 (1,030.9)	560,315 (8,913) (5,573)	570,112 (7,023)	104,810 1,189,193 (202) 8,607	136,608 (2,400)	896.5 (48.8)	17,577 (275)	40,138 (330)	2,506 20,666 (572)	6,498 (262)
同 七 年 度	1,903.8 (710.2)	554,078 8,254 134 90	732,467 (7,893)	114,944 797,143 (81) 21,465	160,982 (3,721)	841.0 (17.4)	11,612 (8)	25,398 (10)	4,541 14,482 (160)	5,485 (84)
同 八 年 度	1,634.3 (862.8)	44 9,600 612,728 (16,609)	1,036,549 (31,833)	81,959 472,150 (81) (1,483) 20,102	173,113 (2,705)	554.7 (93.4)	11,693 (473)	41,714 (1,120)	606 7,185 (634)	5,934 (469)
同 九 年 度	1,190.3 (944.9)	20,755 406,342 38 (8,668)	893,356 (6,678)	58,100 357,890 (740)	137,593 (558)	264.3 (1,527.9)	6,643 (562)	26,175 (1,049)	2,268 2,688 (482)	4,058 (533)
同 十 年 度	1,669.1 (546.5)	32,695 499,332 11070 (5,893)	1,214,638 (12,388)	38,094 417,368 (3,105)	213,486 (2,383)	104.5 (9.1)	4,457 (265)	19,878 (986)	2,545 (345)	3,128 (386)
同 十 一 年 度	1,323.2 (32,570.9)	352,384 74 41,728 38,243 13,114 145 (62,799)	808,003 (105,376)	345,148 22,405 (31,289) (14,222)	181,096 (4,908.0)	668.1 (3,081) 39 1	33,406 (7,124)	52,491 (4,319) (1,149)	30,161 (2,712)	15,258 (2,712)
同 十 二 年 度	1,349.1 (33,333.6)	22868 69 552,210 390 14,585 129 43,253 (54,634)	1,197,040 (37,856)	18,193 466,781 (98) 22914 37856 (13,243)	222,354 (6,985.7)	103.1 (125) 2,597	10,748 (4,316)	41,620 (33) 1 5218	6,632 (6,632)	6,925 (3,371)

業 別 累 年 比 較

面 積	保 殘 林				中 林				
	用 材		薪 材		用 材		薪 材		
	石	價 額	石	價 額	石	價 額	石	價 額	
31.8	4,263	6,160	20,55	1,871	66.8	5,071	1,176	35,177	1,573
33.8	5,559	11,491	2,316	2,308	4.6	524	354	1,654 1,621	197
38.9	7,613	17,856	2,600	2,401	6.7	1,273	3,437	2,338 1,361	413
23.7 (4.5)	3,431	11,759	1,707 (36)	2,948 (84)	6.0	1,215	2,082	1,266 1,087	338
8.6	1,037	640	2,580 2,652	1,662					
0.1			13 42	10					
(3.17)			42 85	13					
6.5	1,769	1,372	1,166 2,374	2,333					

主 産 物 賣 拂 作

年 次	松				竹				雑				
	面積	用 材		薪 材		面積	用 材		薪 材		面積	用 材	
		石	價額	石	價額		束	價額	束	價額		石	價額
大正五年度	67.3	2,152 9,289	7,233	27,384	4,770	31.5	3,089	1,392	-	-	-	40 3,429 84,604 (1,888)	43,699
同六年度	64.4	841 6,206	4,337	25,520	4,804	20.8	1,786	1,010	-	-	-	1 125 3,605 (3,795) 6 1 210 53,187	8,011
同七年度	14.2	31,179 1,787	435	7,470	2,450	34.2	4,125	3,193	12	1	-	1,094 (42,405) 2,100 2,030 126,091	1,545
同八年度	37.7	2,149 5,182	24,292	12,852	14,896	29.0	3,334	7,760	-	-	24.9	87 3,386 (307) 2,333 64,533 60,773	8,366
同九年度	37.3	6,138	6,503	11,979	11,071	30.8	2,617	3,843	-	-	-	7 2,525 (1,194) 1,856 657 29,110 28,869	5,219
同十年度	31.6	7084 4,738	12,036	12,414	15,000	32.1	1,366 410 3,713	13,586	568	1,915	4.6	14 5,063 (938) 535 2,853 44,563	8,847
同十一年度	55.1	6,533 3,596	11,350	20,034	18,819	31.2	603 2,858	6,821	153	462	98.9	4,654 (1,194) 1,856 657 29,110 28,869	3,662
同十二年度	43.5	33 8,134 2,989	6,374	13,006	13,749	1.2	38 411 (1,422) 459	1,976	60	155	46.0	730 (33 113) 13,970	6,002
	308.7	2,044	(252)	(123)	(120)	52.4	(2,463)	(280)	(376)	(18,729.7)	(33 113) 13,970	(25,967)	

業 別 累 年 比 較 (續)

薪 材	計						價 額 合 計	
	石	價 額	面 積	用 材		薪 材		
				石	價 額	石		價 額
1,953 141,155 153,413 (3,685)	11,348	3,339.0	3,089 2,152 648,363 (12,298)	435,637	3,759 981,221	101,276	601,274	
10,178 1,786 6,560	1,783	3,433.7	1,796 841 590,181 (5,573)	627,342	108,970 1,239,316	150,415	849,122	
1,1734 1,790 72,012 79,431 393 919	1,371	2,838.8	4,125 3,179 576,363 (8,796)	782,785	121,835 823,056	171,732	1,038,634	
196 22,03 9,655 98 53,958 600 104,548	3,045	2,310.3	3,465 11,749 634,447 (27) 19,285	1,156,802	83,831 494,981	197,229	1,526,252	
6,980 16,699	5,901	1,522.7	20,755 2,617 419,123 (7,082) 44 9,588	929,878	61,068 372,557	152,722	1,175,539	
7,808 7,368 40 190 53 79,366 35,720	2,564	1,850.5	410 39,779 3,751 511,609 (11,070) 6,391	1,263,353	40,674 436,065	235,674	1,649,883	
7,396 952	3,191	21,76.5	397,581 2,932 45,324 53,404 14,550 145 821	882,327	402,504 23,399	218,835	1,226,440	
8,518 702 514	(7,483)	(56,638.1)	44,426 (107,322) 518	(100,549)	(4,426) 518	(24,729)	1,609,171	
382 199	181	1,549.4	140 31,002 568,888 (1,6164) 242 60,444	1,254,384	19,601 489,234	245,697	1,609,171	

備考 ()ナ附加セルモノハ間伐之ヲ附加セラルモノハ主伐ニ係ルモノナリ

主 產 物 賣 拂

府 縣	小 林 區	番 號	栗						價 額 計
			用 材			薪 材			
			材 積	價 額	價 額 計	材 積	價 額	價 額 計	
富 山	川 山	1							
石 川	莊 高	2							
福 井	計 聖	3							
	大 教	4							
坂 井	莊 高	5							
	龜 嶺	6							
三 重	計 聖	7							
	大 教	8							
滋 賀	川 山	9							
京 都	計 聖	10							
大 阪	大 教	11							
兵 庫	莊 高	12							
奈 良	計 聖	13							
和 歌 山	大 教	14							
鳥 取	莊 高	15							
島 根	計 聖	16							
	大 教	17							
廣 島	莊 高	18							
	計 聖	19							
	大 教	20							
山口	莊 高	21							
	計 聖	22							
	大 教	23							
	莊 高	24							
	計 聖	25							
	大 教	26							
	莊 高	27							
	計 聖	28							
	大 教	29							
	莊 高	30							
	計 聖	31							
	大 教	32							
	莊 高	33							
	計 聖	34							
	大 教	35							
	莊 高	36							
	計 聖	37							
	大 教	38							
	莊 高	39							
	計 聖	40							
	大 教	41							
	莊 高	42							
	計 聖	43							
	大 教	44							
	莊 高	45							
	計 聖	46							
	大 教	47							
	莊 高	48							
	計 聖	49							
	大 教	50							
	莊 高	51							
	計 聖	52							
	大 教	53							
	莊 高	54							
	計 聖	55							
	大 教	56							
	莊 高	57							
	計 聖	58							
	大 教	59							
	莊 高	60							
	計 聖	61							
	大 教	62							
	莊 高	63							
	計 聖	64							
	大 教	65							
	莊 高	66							
	計 聖	67							
	大 教	68							
	莊 高	69							

樹 竹 種 別 (續)

番 號	桂						價 額 計
	用 材			薪 材			
	材 積	價 額	價 額 計	材 積	價 額	價 額 計	
1							
2							
3							
4							
5							
6							
7							
8							
9							
10							
11							
12							
13							
14							
15							
16							
17							
18							
19							
20							
21							
22							
23							
24							
25							
26							
27							
28							
29							
30							
31							
32							
33							
34							
35							
36							
37							
38							
39							
40							
41							
42							
43							
44							
45							
46							
47							
48							
49							
50							
51							
52							
53							
54							
55							
56							
57							
58							
59							
60							
61							
62							
63							
64							
65							
66							
67							
68							
69							

主 産 物 賣 拂

Table with columns for region (府 縣), area (小 林 區), and various material types (用材, 薪材) with their respective quantities and prices. The table is organized into multiple sub-sections for different regions like 富山, 石川, etc.

樹 竹 種 別 (續)

Table with columns for material types (用材, 薪材) and their prices, categorized by different regions (富山, 石川, etc.). It continues the data from page 92.

主 產 物 賣 拂

府 縣	小 林 區	番 號	ヤマナラジ			コブシ						
			用 材		價 額 計	用 材		價 額 計				
			材 種	價 額		材 種	價 額					
富 石 縣 岐 三 遊 京 大 共 奈 歌 島 嶺 山 廣 山	川 山 山 寺 賀 川 山 津 山 宮 賀 郡 山 都 真 郡 戸 崎 取 真 野 邊 宮 取 吉 大 原 本 吉 山 山 見 次 山 藤 島 島 原 計 川 山 寺 賀 郡 山 真 宮 取 次 島 原 吉	1										
		2										
		3										
		4										
		5										
		6										
		7										
		8										
		9										
		10										
		11		37.00	15.910							
		12										
		13		37.00	15.910							
		14										
		15										
		16										
		17										
		18										
		19										
		20										
		21										
		22										
		23										
		24										
		25										
		26										
		27										
		28										
		29										
		30										
		31										
		32										
		33										
		34										
		35										
		36										
		37										
		38										
		39										
		40										
		41										
		42										
		43										
		44										
		45										
		46		118.00	100.800							
		47		118.00	100.800							
		48										
		49										
		50										
		51										
		52										
		53										
		54										
		55										
		56		155.00	116.710							
		57										
		58		37.00	15.910							
		59										
		60										
		61										
		62										
		63										
		64										
		65										
		66										
		67										
		68										
		69										

樹 竹 種 別 (續)

番 號	トナリコ			△			香 號
	用 材		價 額 計	用 材		價 額 計	
	材 種	價 額		材 種	價 額		
1							1
2							2
3							3
4							4
5							5
6							6
7							7
8							8
9							9
10							10
11							11
12							12
13							13
14							14
15							15
16							16
17							17
18							18
19							19
20							20
21							21
22							22
23							23
24							24
25							25
26							26
27							27
28							28
29							29
30							30
31							31
32							32
33							33
34							34
35							35
36						13.00	4.328
37							
38						13.00	4.328
39							
40							
41							
42							
43							
44							
45							
46							
47							
48							
49							
50							
51							
52							
53							
54							
55							
56						5.100	4.328
57							
58							
59							
60							
61							
62							
63							
64							
65						13.00	4.328
66							
67							
68							
69							

主産物賣拂

府	縣	小林區	番	コナラ			シラカシ			
				用材		薪材	用材		薪材	
				材積	價額	材積	價額	材積	價額	材積
富山	川山	川山	1							
石川	庄高	計	2							
川	計	計	3							
井	大	計	4							
早	大	計	5							
坂	庄	計	6							
重	高	計	7							
三	船	計	8							
重	計	計	9							
宮	山	計	10							
實	津	計	11							
都	山	計	12							
部	宮	計	13							
京	實	計	14							
大	都	計	15							
阪	京	計	16							
兵	奈	計	17							
奈	都	計	18							
和	部	計	19							
歌	京	計	20							
山	大	計	21							
取	阪	計	22							
根	兵	計	23							
根	奈	計	24							
山	和	計	25							
見	歌	計	26							
山	山	計	27							
見	取	計	28							
山	吉	計	29							
見	大	計	30							
山	原	計	31							
見	水	計	32							
山	吉	計	33							
見	計	計	34							
山	山	計	35							
見	見	計	36							
山	山	計	37							
見	山	計	38							
山	山	計	39							
見	山	計	40							
山	山	計	41							
見	山	計	42							
山	山	計	43							
見	山	計	44							
山	山	計	45							
見	山	計	46							
山	山	計	47							
見	山	計	48							
山	山	計	49							
見	山	計	50							
山	山	計	51							
見	山	計	52							
山	山	計	53							
見	山	計	54							
山	山	計	55							
見	山	計	56							
山	山	計	57							
見	山	計	58							
山	山	計	59							
見	山	計	60							
山	山	計	61							
見	山	計	62							
山	山	計	63							
見	山	計	64							
山	山	計	65							
見	山	計	66							
山	山	計	67							
見	山	計	68							
山	山	計	69							

樹竹種別 (續)

番	鬼ヶ丸			アカシ			番
	用材		薪材	用材		薪材	
	材積	價額	材積	價額	材積	價額	
1							1
2							2
3							3
4							4
5							5
6							6
7							7
8							8
9							9
10							10
11							11
12							12
13							13
14							14
15							15
16							16
17							17
18							18
19							19
20							20
21							21
22							22
23							23
24							24
25							25
26							26
27							27
28							28
29							29
30							30
31							31
32							32
33							33
34							34
35							35
36							36
37							37
38							38
39							39
40	1.00		1.300				40
41							41
42	1.00		1.300				42
43							43
44	28.900						44
45							45
46							46
47	28.900						47
48							48
49							49
50							50
51				1.00	0.580		51
52				1.00	0.580		52
53							53
54							54
55							55
56							56
57							57
58							58
59							59
60							60
61							61
62							62
63							63
64							64
65							65
66							66
67				1.00	0.580		67
68							68
69							69

主産物賣拂

府 縣	小 林 區	番 號	ア サ ガ ラ			ハ ゲ シ バ リ						
			用 材		薪 材	用 材		薪 材				
			材 種	價 額	材 種	價 額	材 種	價 額	材 種	價 額		
富 山 縣	川 山 山 寺 賀 川 山 津 山 宮 賀 都 山 都 野 邊 宮 取 吉 次 原 本 吉 山 山 見 大 山 條 島 島 原 計 川 山 山 寺 賀 都 山 賀 宮 取 次 島 原 吉	1										
		2										
		3										
		4										
		5										
		6										
		7										
		8										
		9										
		10										
		11										
		12										
		13										
		14										
		15										
		16										
		17										
		18										
		19										
		20										
		21										
		22										
		23										
		24										
		25										
		26										
		27										
		28										
		29										
		30										
		31										
		32										
		33										
		34										
		35										
		36										
		37										
		38										
		39										
		40										
		41										
		42										
		43										
		44										
		45										
		46										
		47										
		48										
		49										
		50										
		51										
		52										
		53										
		54										
		55										
		56										
		57										
		58										
		59										
		60										
		61										
		62										
		63										
		64										
		65										
		66										
		67										
		68										
		69										

樹竹種別 (續)

番 號	ハ ナ 竹			マ タ 竹		
	用 材		薪 材	用 材		薪 材
	材 種	價 額	材 種	價 額	材 種	價 額
1						
2						
3						
4						
5						
6						
7						
8						
9						
10						
11						
12						
13						
14						
15						
16						
17						
18						
19						
20						
21						
22						
23						
24						
25						
26						
27						
28						
29						
30						
31						
32						
33						
34						
35						
36						
37						
38						
39						
40						
41						
42						
43						
44						
45						
46						
47						
48						
49						
50						
51						
52						
53						
54						
55						
56						
57						
58						
59						
60						
61						
62						
63						
64						
65						
66						
67						
68						
69						

主產物賣拂

Table of wood products sales. Columns include 府縣 (Prefecture/County), 小林區 (Small Forest Area), 番號 (Serial Number), 杉 (Sugi), and 松 (Matsuyama). Rows list various locations like 富山, 石川, 福井, 岐阜, 三重, 滋賀, 京都, 大阪, 兵庫, 奈良, 和歌山, 鳥取, 島根, 岡山, 廣島, 山口, 高松, 大分, 熊本, 鹿兒島, 宮崎, 鹿児島, 那霸.

樹竹種別 (續)

Table of tree and bamboo species. Columns include 赤松 (Red Pine), 白松 (White Pine), 杉 (Sugi), and 竹 (Bamboo). Rows list various locations like 富山, 石川, 福井, 岐阜, 三重, 滋賀, 京都, 大阪, 兵庫, 奈良, 和歌山, 鳥取, 島根, 岡山, 廣島, 山口, 高松, 大分, 熊本, 鹿兒島, 宮崎, 鹿児島, 那霸.

主 産 物 賣 拂

Table with columns for 府縣 (Prefecture/County), 小林區 (Small Forest Area), 番號 (No.), 竹 (Bamboo) - 用材 (Raw Material), 薪材 (Fuel Material), 價額計 (Price Total), and 竹 (Bamboo) - 用材 (Raw Material), 薪材 (Fuel Material), 價額計 (Price Total).

樹 竹 種 別 (續)

Table with columns for 價額計 (Price Total), 用材 (Raw Material) - 材積 (Volume), 價額 (Price), 薪材 (Fuel Material) - 材積 (Volume), 價額 (Price), 價額計 (Price Total), 用材 (Raw Material) - 材積 (Volume), 價額 (Price), 薪材 (Fuel Material) - 材積 (Volume), 價額 (Price), 價額計 (Price Total).

主產物賣拂樹竹

Table with columns for year (年次) and material types (用材, 薪材) for various tree species (杉, 松, 柏, 榿, 楓, 樺, 椴, 樺, 樺, 樺). Rows include years from 大正五年度 to 同十二年度.

主產物賣拂樹竹

Table with columns for year (年次) and material types (用材, 薪材) for various tree species (榿, 樺, 樺, 樺, 樺, 樺, 樺, 樺, 樺, 樺). Rows include years from 大正五年度 to 同十二年度.

主產物賣拂樹竹

Table with columns for year (年次) and material types (用材, 薪材) for various tree species (榿, 樺, 樺, 樺, 樺, 樺, 樺, 樺, 樺, 樺). Rows include years from 大正五年度 to 同十二年度.

備考 △印ヲ以テシタルモノハ單位ノ數ニ充テタルモノナリ

種別累年比較

Table with columns for material types (用材, 薪材) and years (年次) for various tree species (榿, 樺, 樺, 樺, 樺, 樺, 樺, 樺, 樺, 樺). Rows include years from 大正五年度 to 同十二年度.

種別累年比較 (續)

Table with columns for material types (用材, 薪材) and years (年次) for various tree species (榿, 樺, 樺, 樺, 樺, 樺, 樺, 樺, 樺, 樺). Rows include years from 大正五年度 to 同十二年度.

種別累年比較 (續)

Table with columns for material types (用材, 薪材) and years (年次) for various tree species (榿, 樺, 樺, 樺, 樺, 樺, 樺, 樺, 樺, 樺). Rows include years from 大正五年度 to 同十二年度.

主 副 産 物 賣

處 分 別	主		
	材		
	積	價 額	
公 賣	一般競争	464,854石 11,125圓 36圓	1,106,268
	指名競争	5,391	12,380
	計	470,245石 11,125圓 36圓	1,118,648
特 積	公用又ハ公益事業ノタメ	7,072 19,000圓 12,205圓	8,864
	非常災害ノ罹災者ニ		
	従来ノ慣行ニヨリ地元民ニ		
	地元特有ノ産業ト認ムル地元住民ノ生業ニ必要ナル薪炭材又ハ副産物ヲ地元住民ニ		
	委託林野ノ産物ヲ受託者ニ	188	362
	部分林ノ産物ヲ造林者ニ	62	77
	社寺保管林ノ産物ヲ其社寺ニ	7,099	47,797
	社寺土地林ノ産物ヲ其社寺ニ		
	林業ニ附帯スル運搬設備ノ用ニ供スルタメ必要ナル附近國有林ノ産物ヲ賣掃ヒタルモノ	581	278
	薪業ノ爲ニ	41,051	25,775
	國有林野譲渡人又ハ借受人組織ニ係ル土地管理者ニ	588	622
	重要生産品ノ製造ノ製造業者ニ		
	森林更新上必要ノタメ		
	民地官木林ノ産物ヲ其土地所有者ニ		
	國有林野ノ土石ヲ工業者土石採集業者又ハ營利ヲ目的トセザル法人ニ		
	見積價額千圓ヲ越ヘザル産物	50,645 390圓 4,062圓 242圓	81,480
	公賣モシモ不結果ニ終リタルモノ	51,544 877圓	57,969
其 他	152	145	
計	159,062 20,267圓 16,267圓 243圓	223,329	
合 計	629,307 31,392圓 16,303圓 242圓	1,341,977	
大 正 十 一 年 度	450,964 17,481圓 45,469圓 82圓	982,840	
大 正 十 年 度	566,716 40,738圓 17,673圓 410圓 535圓	1,391,982	

拂 處 分 別

産 物		價 額 計	副 産 物 價 額	價 額 合 計
積	材			
384,995石 7,373圓	207,206	1,313,474	19,944	1,333,418
		12,380		12,380
384,995石 7,373圓	207,206	1,325,854	19,944	1,345,798
3,030	1,337	10,201	6,898	17,099
			13,285	13,285
2,471	5,290	5,290	2,599	7,889
829	377	739		739
24	19	96		96
1,538	2,114	49,871		49,871
183	39	317	18	335
5,452	984	26,759		26,759
684 69圓	260	882		882
			5	5
84,235 31,661圓 122圓	29,961	111,441	30,531	141,972
54,380 3,201圓	19,322	77,291		77,291
169 1,365圓	108	253	16,052	16,305
152,995 36,336圓 122圓	59,811	283,140	69,388	352,528
537,990 43,689圓 622圓	267,017	1,608,994	89,332	1,698,326
447,312 130,721圓 518圓	243,531	1,226,371	93,839	1,320,210
482,086 127,748圓 190圓 40圓 53圓	257,903	1,649,885	103,411	1,753,296

官行研伐並同製品賣拂

官 行 研 伐 造

材 種	收 入			
	當 年 度 處 分		次 年 度	
	材 積	價 額	材 積	價 額
柚 材	278,051.50	1,397,551.504	132,407.31	585,201.305
挽 材	18,169.85	111,157.912	7,278.14	67,767.910
薪 材	6,534.96 83%	29,294.864	749.25	2,716.086
木 炭	1015,652.00	224,781.858	411,393.00	163,491.786
木 糖	1,151.60	505.700		
硫 酸 石 灰				
竹 材	9,875.53	21,207.481		
副 生 品		17,595.113		1,692.832
計		1,802,095.432		820,869.919
大 正 十 一 年 度		1,458,277.870		789,325.017

官 行 研 伐 造

材 種	支 出				
	資 材		前 年 度 〇 〇 〇 〇		
	材 積	價 額	材 積	價 額	材 積
柚 材	349,870.11	624,199.272	114,241.35	526,440.297	123,106.44
挽 材			11,133.81	92,161.487	
薪 材	24,215.20	6,077.748	4,135.24	17,724.586	31.65
木 炭	46,680.00	3,187.360	681,328.00	151,256.155	109,132.00
木 糖			1,056.00	613.752	
硫 酸 石 灰					
竹 材	9,885.00	13,390.630			
副 生 品				1,128.740	
計		647,485.010		789,325.017	
大 正 十 一 年 度		686,542.114		570,126.566	

材 收 支 比 較

材 種	入				計	
	生 産 未 済		半 製 品 又 ハ 立 木		材 積	價 額
	材 積	價 額	材 積	價 額	材 積	價 額
	146,188.91	557,259.834	2,497.00	2,161.060	559,114.72	2,542,173.704
	1,326.28	5,214.950	2,371.12	14,433.870	39,145.39	198,574.642
					7,284.21	32,010.950
	174,620.00	32,067.430	38,508.00	3,212.005	1,640,173.00	423,553.079
					1,151.60	80.670
					9,875.53	21,207.481
		426.335				19,714.280
		594,968.549		19,806.935		3,237,740.836
		529,068.079		100,033.339		2,876,704.305

材 收 支 比 較 (續)

材 種	出				(損) 益	
	計		事業費及事務費	金額合計	金額	歩合
	未 済	計				
	565,571.635	587,217.90	1,716,211.204	414,545.186	2,130,756.390	
	36,318.341	11,133.81	128,479.828	46,832.430	175,312.258	
	284.850	24,215.20	24,087.184	3,611.020	27,698.204	
	25,951.004	4,166.89	181,024.519	150,866.760	331,891.279	
		790,460.00			613.752	548,591.571 10.5
		156.00				
		9,885.00	13,390.630	3,134.570	16,525.200	
	975.588		2,104.328	4,247.854	6,352.182	
	629,101.418		2,065,911.445	623,237.820	2,689,149.265	548,591.571 10.5
	835,214.595		2,091,883.275	589,922.380	2,681,805.655	194,898.650 7.5

官行斫伐造

Table with columns for '小林区' (Small Forest Area), '材種' (Wood Species), '種' (Type), '實材' (Actual Material), '造材' (Manufactured Material), and '歩止' (Step Stop) for various tree types like '杉' (Sugi) and '松' (Matsukawa). Rows list various locations like '大聖寺' and '合計' (Total).

材樹種材種別

Table with columns for '種' (Type) and '材種' (Wood Species) for categories like '樺', '花', '榊', and '姫子松'. It includes sub-columns for '實材', '造材', and '歩止' with numerical values.

官 行 造 材 賣

Table with columns for '小林区' (Small Forest Districts) and various material types (e.g., 赤松, 黒松, 金松, 樺, 樺・楡, 樺). Rows list districts like 大聖寺, 京都, 龜山, 奈良, 高野, 田邊, 新宮, 神戸, 山崎, 鳥取, 津山, 岡山, 三ツ次, 福山, 西條, 廣島, 川本, 山原, 倉吉, 新見, and a '合計' (Total) row.

拂 樹 種 材 種 別 (續)

Table with columns for material types (e.g., 樺, 杉, 松, 楠, 柳, 桐, 栗, 柿, 楓, 樺, 杉, 松, 楠, 柳, 桐, 栗, 柿, 楓). Rows are numbered 1 through 78, corresponding to the districts on the left page.

官 行 造 材 賣

Table with columns for region (小林区, 大聖寺, 教賀, 京都, 龜山, 奈良, 高野, 田邊, 新宮, 神戶, 山崎, 鳥取, 津山, 岡山, 三次, 福山, 西條, 廣島, 川本, 日原, 倉吉, 新見, 合計) and various material types (材積, 材種, 材價, etc.).

拂 樹 種 材 種 別 (續)

Table with columns for material type (樹皮, 樹木, 樹枝, etc.), price (材種, 材積, 材價), and total value (價額合計). Includes sub-headers like アブラギシ, 計, 副, 生, 品.

官行造材賣拂處分別

處分別	袖材		掘材		薪材		木炭	
	材積	價額	材積	價額	材積	價額	材積	價額
	石	円	石	円	噸	円	重	円
公賣	19,621.16	36,360.420	—	—	655.00	4,161.370	—	—
特官公用	7,620.67	42,213.735	955.46	4,350.410	34.00	272.000	234,180.00	58,783.990
營業用	152,975.71	553,706.760	12,119.16	68,364.760	83* 6,553.71	29,621.198	420,893.75	88,821,228
賣自家用	3377.33	9,574.865	328.260	3,900.110	2,282.31	9,147.681	118,985.25	26,947.020
計	163,973.71	605,495.360	13,402.88	76,615.280	83* 8,870.02	39,040.879	774,060.00	174,552.238
合計	183,594.87	641,855.780	13,402.88	76,615.280	83* 9,525.02	43,202.249	774,060.00	174,552.238
大正十一年度	179,830.96	745,775.199	18,501.26	138,294.394	4,254.93	19,002.558	639,237.50	136,557.570

官行造材賣拂處分別 (續)

處分別	木精		竹材		副生品	價額計
	數量	價額	材積	價額		
	割	円	割	円	円	円
公賣	—	—	3,489.24	8,539.916	71.685	49,133.391
特官公用	—	—	.92.00	113,400	1,663.690	107,397.225
營業用	1,151.60	506,700	6,554.15	13,373,706	12,851,041	767,245,396
賣自家用	—	—	155.53	268,540	6,679,269	56,517,485
計	1,151.60	506,700	6,801.68	13,755,646	21,194,000	931,160,103
合計	1,151.60	506,700	10,290.92	22,295,562	21,265,685	980,293,494
大正十一年度	359.00	7,890	7,197.79	15,013,452	12,380,986	1,067,031,959

露光量違いの為重複撮影

官行造材賣場分別

昭和二十一年三月
官行造材賣場分別

貯材並貯材賣拂

指定貯木場貯

貯木場	樹種	材種	収入					
			當年度處分		次年度へ繰越		計	
			材積	價額	材積	價額	材積	價額
九度山 (高野小 林區署)	扁柏	丸太	36,289.10	441,155.957	34,748.41	318,536.298	71,037.51	759,692.255
	金松	同	17,608.64	129,717.558	19,828.06	132,848.002	37,436.70	262,565.560
	樺	同	2,274.97	19,193.566	423.96	2,628.552	2,698.93	21,822.118
	赤松	同	1,762.94	9,847.947	538.80	2,963.400	2,301.74	12,811.347
	榊	同	309.68	1,549.777	388.18	1,940.900	697.86	3,490.677
	杉	同	0.79	1,185	-	-	0.79	1,185
	計	同	58,246.12	601,465.990	55,927.41	458,917.152	114,173.53	1,060,383.142
大正十年度			59,146.21	535,135.287	56,820.34	521,064.372	115,966.55	1,056,199.659

指定貯木場貯材賣拂

貯木場	處分	材種	扁柏		金松		樺	
			材積	金額	材積	金額	材積	金額
			石	円	石	円	石	円
九度山 (高野小 林區署)	公賣	丸太	-	-	-	-	-	-
	特賣	官公用	45.05	222,167	298.70	1,185,161	-	-
		營業用	35,463.52	432,588,337	17,309.94	128,532,397	2,274.97	19,193,566
		自家用	780.53	8,345,453	-	-	-	-
	計	同	36,289.10	441,155.957	17,608.64	129,717,558	2,274.97	19,193,566
合計	同	36,289.10	441,155.957	17,608.64	129,717,558	2,274.97	19,193,566	

材收支比較

支						出			(損)益	
當年度受入		前年度より繰越		計		貯木経費	金額計	金額	歩合	
材積	價額	材積	價額	材積	價額					
35,759.41	32,828,242	35,278.10	365,780,911	71,037.51	685,609,153	745,390	992,655,616	67,727,526	7%	
20,126.76	134,113,304	17,309.94	134,809,248	37,436.70	268,922,552					
423.96	2,628,552	2,274.97	17,062,275	2,698.93	19,690,827					
654.88	3,334,856	1,646.86	10,704,590	2,301.74	14,039,446					
388.18	1,940,900	309.68	1,703,240	697.86	3,644,140					
-	-	0.79	4,108	0.79	4,108					
57,353.19	470,845,854	56,820.34	521,064,372	114,173.53	991,910,226					745,390
43,025.60	391,236,826	72,940.95	695,625,511	115,966.55	1,086,862,337	1,787,110	1,088,649,447	(32,449,788)	(3%)	

樹種材種並處分別

赤松		樺		杉		計	
材積	金額	材積	金額	材積	金額	材積	金額
石	円	石	円	石	円	石	円
-	-	-	-	-	-	-	-
116.08	371,442	-	-	-	-	459.83	1,778,770
1,646.86	9,476,505	309.68	1,549,777	0.79	1,185	57,005.76	591,341,767
-	-	-	-	-	-	780.53	8,345,453
1,762.94	9,847,947	309.68	1,549,777	0.79	1,185	58,246.12	601,465,950
1,762.94	9,847,947	309.68	1,549,777	0.79	1,185	58,246.12	601,465,950

被 害 及 犯 罪

國 有 林

Table with columns for 府縣 (Prefecture/County), 小林區 (Small Forest Area), 番號 (Number), 面積 (Area), and categories for 火災 (Fire), 風害 (Wind Damage), and 害 (Damage). Sub-headers include 用材 (Materials), 薪材 (Fuel), and 竹價其他格 (Bamboo Price and Others). Rows list various locations like 富山, 石川, 福井, 岐阜, 三重, 滋賀, 京都, 大阪, 兵庫, 奈良, 和歌山, 鳥取, 島根, 岡山, 廣島, 山口.

野 被 害 (續)

Table with columns for 水害 (Water Damage) and 害 (Damage). Sub-headers include 用材 (Materials), 薪材 (Fuel), and 竹價其他格 (Bamboo Price and Others). Rows list various locations like 富山, 石川, 福井, 岐阜, 三重, 滋賀, 京都, 大阪, 兵庫, 奈良, 和歌山, 鳥取, 島根, 岡山, 廣島, 山口.

國有林

Table with 13 columns: 府, 縣, 小, 林, 區, 番, 號, 罪, 名, 前, 年, 度, 未, 決, 本, 年, 檢, 計, 現, 行, 犯, 非, 現, 行, 森, 林, 官, 取, 扱, 警, 察, 官, 取, 扱. Includes data for 盜, 竊, 火, 災, etc.

野犯罪 (大正十二年中) (續)

Table with 16 columns: 舉, 未, 決, 合, 計, 有, 罪, 無, 罪, 其, 他, 未, 決, 不, 起, 訴, 不, 檢, 舉, 微, 罪, 處, 分, 犯, 人, 不, 明, 總, 件, 數, 番, 號. Includes data for 150, 1, 2, etc.

國有林野被害

Table with 8 columns: 年, 次, 盜, 伐, 誤, 伐, 火, 災, 風, 害, 材, 積, 價, 格, 材, 積, 價, 格, 材, 積, 價, 格, 材, 積, 價, 格. Includes data for 大, 正, 五, 年, etc.

材積價格累年比較

Table with 9 columns: 水, 害, 雲, 害, 虫, 害, 其, 他, 計, 材, 種, 價, 格, 材, 種, 價, 格, 材, 種, 價, 格, 材, 種, 價, 格, 材, 種, 價, 格. Includes data for 1,509, 2,206, etc.

國有林野犯罪

Table with columns for year (大正六年 to 十二年) and categories: 森林盜斃, 火災. Sub-columns include 檢舉, 不檢舉, 計, 有罪, 無罪, 其他未決, 不起訴, 小計, 微罪, 犯人, 處分, 不明, 小計, 計.

國有林野犯罪

Table with columns for year (大正六年 to 十二年) and categories: 故買, 欺詐. Sub-columns include 檢舉, 不檢舉, 計, 有罪, 無罪, 其他未決, 不起訴, 小計, 微罪, 犯人, 處分, 不明, 小計, 計.

國有林野犯罪

Table with columns for year (大正六年 to 十二年) and categories: 放牧, 竊獵. Sub-columns include 檢舉, 不檢舉, 計, 有罪, 無罪, 其他未決, 不起訴, 小計, 微罪, 犯人, 處分, 不明, 小計, 計.

國有林野犯罪

Table with columns for year (大正六年 to 十二年) and categories: 標移, 伐. Sub-columns include 檢舉, 不檢舉, 計, 有罪, 無罪, 其他未決, 不起訴, 小計, 微罪, 犯人, 處分, 不明, 小計, 計.

件數累年比較

Table with columns for categories: 放火, 毀. Sub-columns include 檢舉, 不檢舉, 計, 有罪, 無罪, 其他未決, 不起訴, 小計, 微罪, 犯人, 處分, 不明, 小計, 計.

件數累年比較 (續)

Table with columns for categories: 橫領, 侵襲. Sub-columns include 檢舉, 不檢舉, 計, 有罪, 無罪, 其他未決, 不起訴, 小計, 微罪, 犯人, 處分, 不明, 小計, 計.

件數累年比較 (續)

Table with columns for categories: 標識, 毀壞. Sub-columns include 檢舉, 不檢舉, 計, 有罪, 無罪, 其他未決, 不起訴, 小計, 微罪, 犯人, 處分, 不明, 小計, 計.

件數累年比較 (續)

Table with columns for categories: 林地, 傷害, 合計. Sub-columns include 檢舉, 不檢舉, 計, 有罪, 無罪, 其他未決, 不起訴, 小計, 微罪, 犯人, 處分, 不明, 小計, 計.

林 野 整 理

不要存置國有林野處分調査功程

府 縣	小林區	箇 所	實測面積	材 積			調査價額	調査組數	事 業 日 數			
				用 材	薪 材	竹			外業	内業	其他	計
岐 阜	高 山	32	56.8703	47.146	3.276	—	129,187.990	乙組 2	101	14	32	147
		32	56.8703	47.146	3.276	—	129,187.990					
三 重	龜 山	13	241.9309	2.134	13.289	—	93,736.860					
		13	241.9309	2.134	13.289	—	93,736.860					
	合 計	45	298.8012	49.280	16.565	—	222,924.850	乙組 2	101	14	32	147
大正十一年度		151	257,3816	117,341	39,988	—	269,826,810	乙組 3	161	15	76	252
同 十 年 度		275	442,8006	200,232	157,097	—	673,908,080	乙組 3	217	70	105	392
同 九 年 度		139	411,4023	130,394	25,209 ¹ 52,236	—	389,945,720	乙組 2	178	12	90	280

不要存置國有林野處分調査功程 (續)

府 縣	小林區	外業一日ノ功程					内業一日ノ功程					平均一日ノ功程				
		箇所	實測面積	用材	薪材	竹	箇所	實測面積	用材	薪材	竹	箇所	實測面積	用材	薪材	竹
岐 阜	高 山	0.4	2.9525	488	164	—	3.2	21,3409	3,520	1,190	—	0.3	2,0308	335	72	—
三 重	龜 山	0.4	2.9525	488	164	—	3.2	21,3409	3,520	1,190	—	0.3	2,0308	335	72	—
	合 計	0.4	2.9525	488	164	—	3.2	21,3409	3,520	1,190	—	0.3	2,0308	335	72	—
大正十一年度		0.9	1,5927	729	248	—	10.1	17,1527	7,823	2,666	—	0.6	1,0204	466	159	—
同 十 年 度		1.3	2,0401	923	724	—	3.9	6,3217	2,860	2,244	—	0.7	1,1228	511	401	—
同 九 年 度		0.8	2,3104	733	142 [■] 293	—	11.0	34,2809	10,866	2,101 [■] 4,353	—	0.5	1,4627	466	90 [■] 186	—

不要存置國有林野賣

Table with columns for 府縣, 小林區, 番號, and various categories (一) through (六) under '特' (Special). It lists land area and value for various regions like 岐阜, 石川, 三重, 兵庫, 岡山, 広島, 山口, 島根.

不要存置國有林野賣拂處分別 (續)

Table with columns for 府縣, 小林區, 番號, and categories (一) through (三) under '公' (Public). It continues the list of land areas and values for the same regions as the previous table.

拂處分別

Table with columns for 府縣, 小林區, 番號, and categories (十一) through (十四) under '賣' (Sale). It lists land area and value for various regions, including a summary row at the bottom.

收入及支出

歲 入

番 號	所 管 署	經 常 收 入												備 考						
		木竹 拂下代	研伐所製 拂下代	製伐所製 拂下代	雜種物 拂下代	地所貸 下料	林野 拂下代	建 物 拂下代	牛馬 放牧料	辦價金	違約金	年賦及 延納金	雜 收							
1	本 署																			
2	莊 川	133			63		28										11			
3	高 山	27,284	33		275		116		411											
4	船 津	1,503	67,900		201		855		154					18	18					
5	富 山	3,640			26		818							20	1,177					
6	大 聖 寺	25,526	2		1,144		519		18						12					
7	教 賀	13,666	30,629		180		157					298			232					
8	京 都	74,536	54,594		7,361		3,232								10					
9	龜 山	80,475	23,371		4,764		253		30				132		240					
10	奈 真	46,522	19,647		4,794		143						92		82					
11	高 野	38,974	324,881		3,701		1,868						23		230					
12	田 邊	19,191	147,902		52		102						2		94					
13	新 宮	5,377	167,399		70		1,570								7					
14	神 戶	129,204	40,576		14,340		1,329		77		63		53		618					
15	山 崎	149,778	243,876		5		102						607		171					
16	鳥 取	44,681	32,485		504		192													
17	津 山	38,762	6,129		488		63						218		429		209			
18	岡 山	98,416	17843		2,465		208		2				30		314					
19	新 見	19,510	3,407		1,048		321					722	12		343					
20	三 次	33,767	2,629		1,850		3,996						1		237					
21	福 山	60,867	13,465		5,081		287		15			403	92		703					
22	西 條	22,430	1,761		7,369		866						23		168					
23	廣 島	90,739	113,284		9,672		279		12				2		45					
24	日 原	31,160	36,124		32,122		686		11		2,127		37		3,935					
25	川 本	56,274	3,361		381		14						90		266					
26	倉 吉	56,764	8,524		367		121						98		155					
27	岐阜(公)																			
28	大 阪(公)																			
29	福 井(公)																			
30	京 都(公)														226					
31	山 口(公)														52					
32	岡 山(公)														75					
33	松 江(公)																			
34	鳥 取(公)																			
35	合 計	1,169,179	1,359,822		98,323		18,125		257,817		2,190		1,125		1,855		9,881		209	11
36	大正十一年度	1,086,327	752,920		84,693		20,316		165,790				1,166		17,071		12,699		208	5
37	大正十一年度	1,123,327	752,920		70,626		109,383		21,626		20		1,281		12,818		12,895		209	24

備 考 所管署中(公)トアルハ公有林野官行造林署ノ屬ナリ

實 額

部	入					臨時部				合 計	番 號	
	建 物 拂下代	地 使用料	所 小 計	雜 收 入	計	官 有 物 拂下代	雜 收 入	計	計			
83			257,181		3,703	260,884	116	247	363	261,247	1	
			224			224				224	2	
			28,155			28,155				28,155	3	
			71,810			71,810	351		351	72,161	4	
			4,496			4,496				4,496	5	
			27,739			27,739				27,739	6	
			44,642			44,642	13		13	44,655	7	
			140,095			140,095	636		636	140,731	8	
			109,067			109,067	7		7	109,074	9	
			71,359			71,359	87		87	71,446	10	
			369,520			369,520	79		79	369,599	11	
			167,254			167,254				167,254	12	
			175,087			175,087	1		1	175,088	13	
		233	186,600			186,600	276		276	186,876	14	
			393,761			393,761				393,761	15	
			78,718			78,718	171		171	78,889	16	
			45,786			45,786	19		19	45,805	17	
			119,289			119,289				119,289	18	
			25,246			25,246	11		11	25,257	19	
			42,694			42,694	11		11	42,705	20	
			80,510			80,510				80,510	21	
			32,617			32,617	9		9	32,626	22	
			214,033			214,033				214,033	23	
			106,202			106,202	1,298		1,298	107,500	24	
			60,386			60,386	2		2	60,388	25	
			66,029			66,029	30		30	66,059	26	
										862	27	
							124		124	124	28	
							131		131	357	29	
							52		52	4,714	30	
							75		75	478	31	
										2,625	32	
							319		319	319	33	
							931		931	931	34	
83	233	2,918,853			3,703	2,922,556	13,301	247	13,548	2,936,104	35	
117	116	2,468,927			74	3,629	2,472,630	5,032	1,118	6,150	2,478,780	36
		2,342,395			243	3,463	2,346,101	3,738		3,738	2,349,839	37