第二 北州、華太及千島列島

本洲
南方諸島
北太平洋
四
斷線内ハ海圖索引第四
八丈島
大島
36°
34°
32°
30°
28°
26°
134°
136°
138°
140°
142°

水路部刊行海圖索引

第三

本洲四國及九州

附

朝鮮東部及露領沿海州南部

例言

一 地名ニ番號ヲ附スル
モノハ其地ノ圖アルヲ示ス
一 地名ニ米印ト番號ト
ヲ併記スルモノハ合圖ナルヲ示シ又其番號ノ海岸圖中ノ分圖ナルヲ示ス

134° 136° 138° 140° 142°

日本海

洲北

洲本

四

Tikoya H. 260
St. Olga B. 276
St. Evgenfya B. 276
Busan R. 276
Vanikin R. 276
Tsukhu R. 276
St. Valentina B. 276
Sudzu-saki R. 276
Syun Wuku R. 265
Medvezdnaya B. 276
Lopatina B. 277
162
276
277

毛潜28
43
内津蒲及沼矛28
内岩28
御島31
辺州19
田辺19
珠州19
鹿島19
14 關室
32島尻島
森19
17
10
42°
河浦43
43秋埼
43妹埼
34
11 基江
11 國上
72
館由6
尻白10
内浦尻
浦日
23
23元浦
39島輪
39山登
新海鹽業
148
144
43
3
10泊小
1152浦茂
泉側南ノ4
147浦深
1152長井
4
72鮫
72慈久
代能147
40°
145
鯨土147
148川崎
54
54古宮
53田山
船372
54槌大ヶ石釜
53瀧舟大
泊仙氣54
逐平147
144島飛
145地鎚島飛
田酒147
茂加147
瀧波大144
閏黒147
144
145島生梁
145地泊島生簀
56蒔野
62島松
64近附及濱石
近附島半島達56
62
54
72
56濱之浦
122
渡佐
港津浦122
38°
167
近附ル濱見ヶ地鎚見
122水小
146
120
120島鎚
灣九十九146
灣尾七及水穴121
灣尾七158
木休120
瀬岩120
146
47作之中
62濱平
濱石小62
47潮會
港河原47
36°
48
139
國三160
124
港山鎚139
港山港濱139
161
117
102
1064
146
京東
埼吠犬37
60川尻
61
80島
濱小47
162
70
94南日四
港屋古名1055
1052
80
83代納
89水津
84田戸
84裏東子田
82浦子其峯
島大
90
62
95津
道水的師
105
100A
159
36港屋方ヶ和多
76濱野
1051
1053
矢的73
77
78
75
76
77本ノ水
浦木九78
105
153
港近ヶ濱浦脇46
御崩99
島大99
77
100A
108
102
島丈八
81地泊根重八
地泊港神81
地泊港鎚洞81
81
島ヶ音81

四國
九州
洋平
岐隱
岐壹
馬對
島列島五
島列甑
島子種
島久屋
地泊島之口
地泊石切
地泊島實
島大英奄
島之德
島東大北
島東大南
島東大沖
浦山丑
浦山苗
浦大
浦大242
島繩沖
經東威緑
128°
130°
132°
134°
136°
36°
34°
32°
30°
28°
26°

水路部刊行海圖索引

第三

本州四國及九州

附

朝鮮東部及露領沿海州南部

例言

一 地名ニ番號ヲ附スル
モノハ其地ノ圖アルヲ示ス
一 地名ニ米印ト番號ト
ヲ併記スルモノハ合圖ナルヲ示シ又其番號ノ海岸圖中ノ分圖ナルヲ示ス

日本海

朝鮮

四國

界側南ノ4

第三　本洲、四國及九州

第三 本州、四國及九州

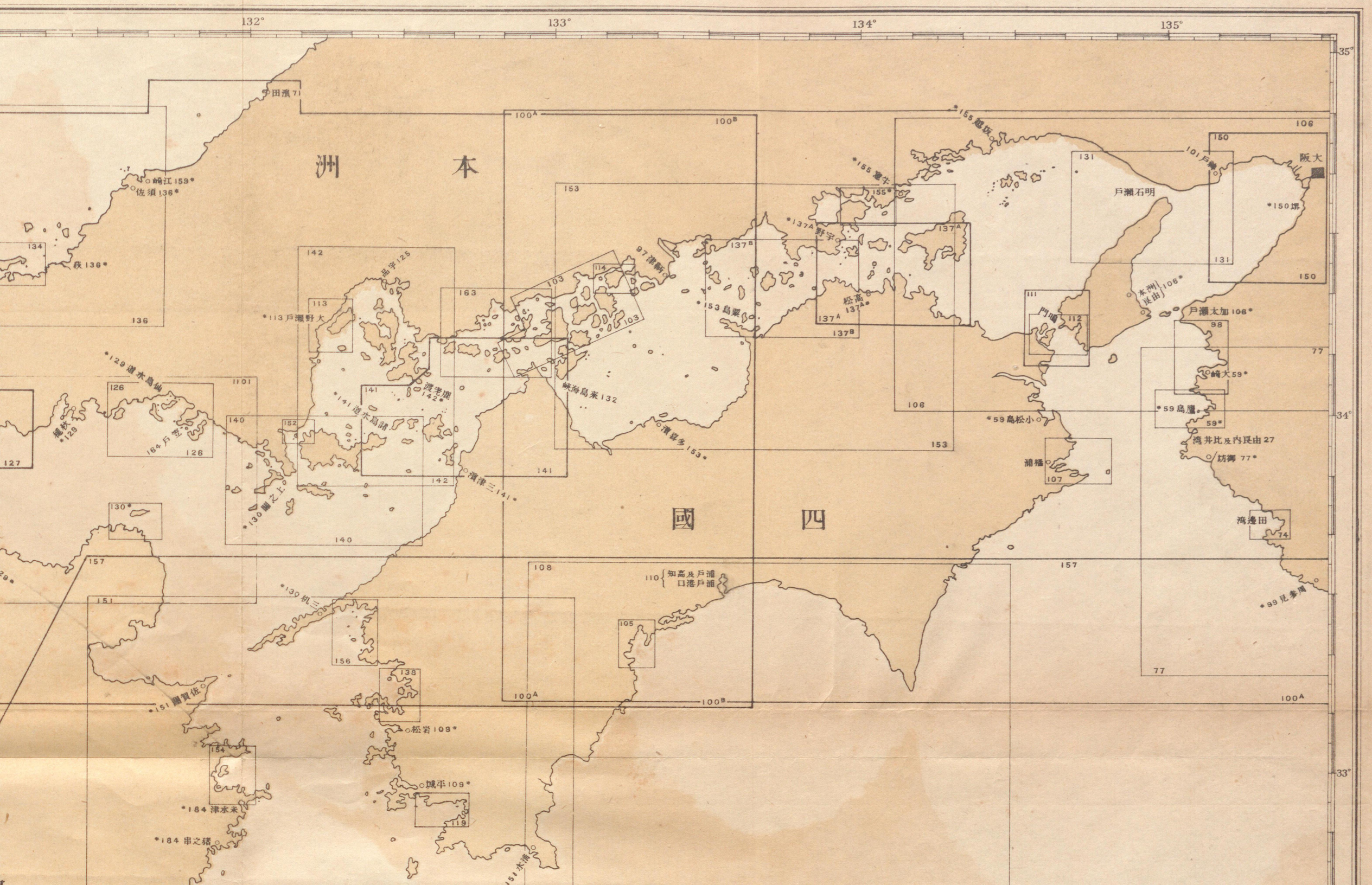
132°
133°
134°
135°
35°
34°
33°
本
洲
四
國
田濱 71
崎江 159*
佐須 136*
萩 136*
*113 戸瀬野大
*129 道水島仙
164 戸笠
*130 關之上
*141 道水島諸
渡老鹿 142*
濱津三 141*
峡海島來 132
濱尋多 153*
97 津輪
*153 島粟
*137A 野宇
松高 137A*
*155 超坂
*155 重牛
戸瀬石明
*150 堺
阪大
101 戸崎
本洲 長由 106*
門鳴
戸瀬太加 106*
崎大 59*
*59 島鷹
*59 島松小
浦橘
灣井比及內長由 27
坊御 77*
灣邊田
*99 見參周
110 知高及戸浦 口港戸浦
*130 机三
*151 關賀佐
松岩 109*
城平 109*
*184 津水米
*184 串之猪
*151 水津

129°
130°
131°
132°
35°
34°
33°
島濟巨
浦世知1251*
1252
1251
173
*176奈須佐
泊西及泉
175
*176見鹿
馬對
187
179
須阿及原嚴168
173
岐壹
177
196
*179戶瀨良倉
*179浦屋莒
*179島ノ相
179戶瀨天神195
子呼195
198
166
165
193戶瀨戶平
湾袋江及湾香薄附
*166道水比日
屋假202
湾外里萬伊
186
188
190
215
165
166
215
169
204
*217摩奈
川有217*
*217松若
浦之鶴217*
江福217*
島列島五
85
213
172
203
原島
192*
198
196
100B
115
134
峡海關下
201
171
135
127
135
201
港關下及司門
128
127
*129道水島仙
126
164戶笠
126
1101
140
152
*130關之上
140
130*
157
島宇129*
1101
179
100B
151
*151關賀佐
154
*184津水米
*184串之猪
*113戶瀨野大
113
*141道水島諸
141
142
品宇125
渡老
142*
142
田濱71
洲
崎江159*
佐須136*
萩136*
136
142
*130机三
156
138
松岩
城平

水路部刊行海圖索引

第四

内海及九州

例言

一地名ニ番號ヲ附スルモノハ其地ノ圖アルヲ示ス

一地名ニ米印ト番號トヲ併記スルモノハ合圖ナルヲ示シ又其番號ノ海岸圖中ノ分圖ナルヲ示ス

島列島五
州
九
島列甑
原島 192*
津之口 192*
戸瀬之柳 208
*192 湾津崎
戸瀬黒 192*
根久阿 192*
野木串 192*
*192 湾浦片
192 浦泊
湾崎枕 221*
湾泊大 221*
湾泊市濱 221*
*191 迫生折
*191 海内
島細 191*
津々美 191*
*184 串之猪
*184 津水米
*151 關賀佐
松岩
城平
*197 近附所船造菱三 所船修管小 197 港崎長
*192 道水島樽
*217 松若
川有 217*
港浦蛎 198*
浦之鶴 217*
江福 217*
33°
32°
31°
129°
130°
131°
132°
經東威緑

第四 内海及九州

第四 内海及九州

海黃

382 ／北側原

Batan I.

島列古賀

島列島五

島州濟

島對馬

島岐壹

島九州

島之瀨

島大業竜

島久屋

東海

南海

西海

經東威統

120°

122°

124°

126°

128°

130°

130°55′

20°

22°

24°

26°

28°

30°

32°

34°

水路部刊行海圖索引

第五

南西諸島及朝鮮

例言

一、地名ニ番號ヲ附スルモノハ其地ノ圖ニアル地名ニ*印ト番號トヲ併記スルモノハ合圖ナルヲ示シ又其番號ノ海岸圖中ノ分圖ナルヲ示ス

Pratas I. 530
381
525A
511
505
469
244
232
645
646

水路部刊行海圖索引
第五
南西諸島朝鮮及支那
例言
一地名ニ番號ヲ附スルモノハ其地ノ圖アルヲ示ス
一地名ニ＊印ト番號トヲ併記スルモノハ合圖ナルヲ示シ又其番號ノ海岸圖中ノ分圖ナルヲ示ス
廣東河及附近
支
那
渤
海
北京
天津
Pottinger I.
2nd Bar Pagoda
Boddam Cove
Nam sha
Tolo Hr.
Long Hr.
Rocky Hr.
Shelter
Aberdeen
Ching Tan
Wade I. Crossing
Lee R.
Ella R.
揚子江
116°
118°
120°
122°
38°
36°
105°
107°
109°
111°
31°
29°
30°
114°
23°
22°
381
392
356
352
493
494
495
497
498
210

第五　南西諸島、朝鮮及支那

Polillo I.
645
673
1604
1605
669
P. Lampon *664
Mauban B. 657*
647
*664 P. Alabat
1602
667
Sta. Cruz Hr. 699*
Masagasat B. 669*
P. Pusgo 658*
1604
Pasakao 658*
Katanduanes I.
P. Balanakan *699
P. Busin 658*
Busainga 658*
693
1606
P. Gubat 650*
P. Boca Engano 658*
S. Jacinto 663*
P. Mainog B. & Tiklin Str. 650*
Romblon 656*
P. Concepcion *661
1602
1608
1610
Nin Bay & P. Mandaon 671
1603
*659 P. Palanog
Masbate
Kataingan 659*
687
Samar
Parasan Hr. 657*
Katbalogan Buri & Darajuay 657*
670
*656 P. Lug
1606
Kanahauan Is. *663
P. Libas 657*
P. Borongan 657*
P. Batan *655
Panay
1610
681
678
P. Palompon 662*
Leite I.
660*
*660 Iloilo
Danao R. 666
*660
Negros
665
P. Sebu 665*
Sebu
*665 Tinaan
Bohol I.
P. Gobo 659*
P. Surigao *659
P. Sibonga 659*
Kanoan 661*
Agusan R. 662*
Murcielagos B. 690
P. Langaran 668*
*662 Dapitan B.
*662 Nasipit Hr.
Butuan B.
Kagayan Anchge. *662
668
*662 P. Sta. Maria
688
MINDANAO
*662 Sibuko B.
696
Palak Hr. 662*
674
549
Davao G.
Pujada B. 683
*662 Lebak
*662 Basiauang B.
Sarangani B.
*686 Malusa B.
Dalrymple Hr. 686*
SULU
Kanalasan Cove *662
P. Tumanao 674*
P. Bolai 674*
Sarangani Is.
Miangas I.
S.E. Anchge. 674*
Laminusa & N. Ent. Lapak 685*
Siassi Is. Chan. 696*
CHIPELAGO
685
Karaton Anchge. 672*
Arangkaä 672*
*672 Esang B.
*672 Samboara
Talauer Is.
*672 Beo
14°
12°
10°
8°
6°
4°
122°
124°
126°
128°
經東威緑

水路部刊行海圖索引

第六

菲律賓諸島

例言

一地名ニ番號ヲ附スルモノハ其地ノ圖アルヲ示ス

一地名ニ＊印ト番號トヲ併記スルモノハ合圖ナルヲ示シ又其番號ノ海岸圖中ノ分圖ナルヲ示ス



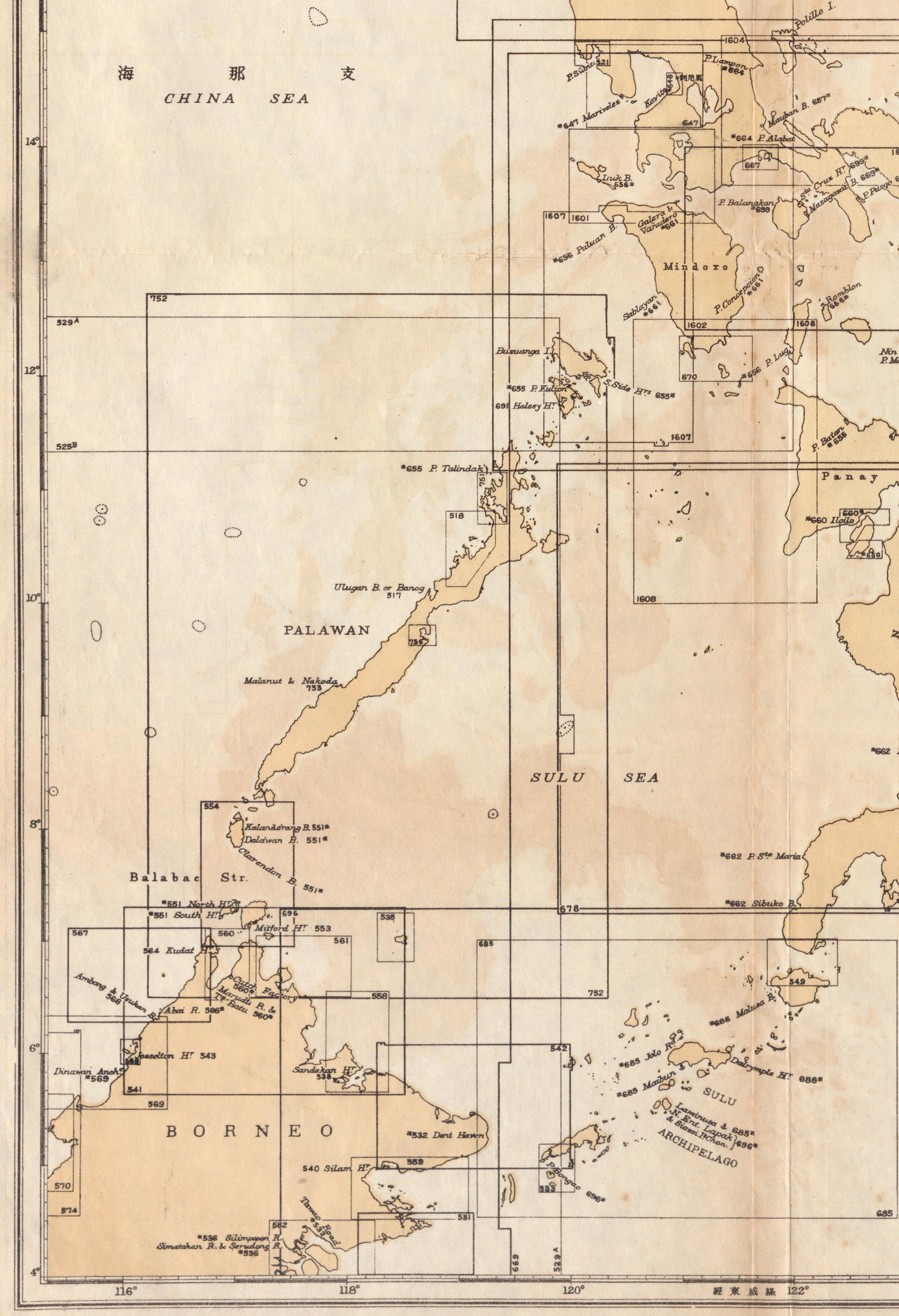

海 那 支
CHINA SEA
Polillo I.
1604
P. Lampon *664
P. Subic 521
Kavite 648
*647 Mariveles
647
Mauban B. 657*
*664 P. Alabat
667
Luk B. 656*
Sta Cruz Hr 699*
Masagasat B. 669*
P. Pusgo
P. Balanakan *699
1607
1601
Galera & Varadero *661
*656 Paluan B.
Mindoro
P. Concepcion *661
Romblon 656*
Sablayan *661
1602
1608
Busuanga I.
*655 P. Kulion
S. Side Hrs 655*
691 Halsey Hr
670
*656 P. Lug
1607
P. Batan *655
Panay
*655 P. Talindak
751
518
*660 Iloilo
*660
Ulugan B. or Banog 517
1608
PALAWAN
756
Malanut & Nakoda 753
SULU SEA
*662
554
Kalandorang B. 551*
Dalawan B. 551*
Clarendon B. 551*
Balabac Str.
*662 P. Sta Maria
*551 North Hr
*551 South Hr
696
535
678
*662 Sibuko B.
567
560
Mitford Hr 553
561
685
564 Kudat Hr
549
Ambong & Usukan B. 566
Cutch Factory 560*
Marudu R. & Ts Batu 560*
558
752
*686 Malusa B.
Abai R. 566*
Jesselton Hr 543
542
*685 Jolo Rd
Dinawan Anch. *569
Sandakan Hr 538
Dalrymple Hr 686*
*685 Maibun
SULU
541
569
Laminusa & N. Ent. Lapak & Siassi Is Chan. 685* 696*
ARCHIPELAGO
BORNEO
*532 Dent Haven
540 Silam Hr
559
P. Bongao 696*
583
570
574
Tawao Road *532
581
685
582
*536 Silimpopon R.
Simatahan R. & Serudong R. *536
669
529A
14°
12°
10°
8°
6°
4°
116°
118°
120°
122°
經東威緣

116°
118°
120°
122°
22°
20°
18°
16°
14°
12°
Bashi Channel
Batan Is
Pratas I.
530
*646 S. Domingo
*646 Ivana Port
Str. between Ibugos & Sabtan
*646
*646 P.S. Pio V.
*645 Musa B.
P.S. Vicente 664*
*645 Dirique Inlet
P. Kurrimao & Gan B.
*697
Salomague Hr. & Lapog B.
*697
*653 Solvek Cove
P. San Esteban & Nalvo B.
*653
Santiago Cove
653*
Darigayos Inlet
*653
S. Fernando
*651
Santo Tomas
651*
P. Sual & Cabalitian B.
694
Dagupan R. Entrance
宋呂
LUZON
P. Masinlok & Matalvi and Palauig B.
700
West Dilasak B.
664*
*664
Polillo I.
海那支
CHINA SEA
P. Lampon
*664
*647 Mariveles
Kavite
Mauban B. 657*
*664 P. Alabat
Luk B.
656*
P. Balanakan
*699
Galera & Varadero
*661
*656 Paluan B.
Mindoro
P. Concepcion
*661
Sablayan
*661
Romblon
656*
Busuanga I.
*655 P. Kulion
691 Halsey Hr.
S. Side Hrs 655*
*656 P. Lug
P. Batan
*656

第六 菲律賓諸島

Palao or Pelew Is
Karaton Anchg
672*
Arangkaä 672*
Talauer Is
Morotai
Gillolo
Maba 676*
Bitjoli or Wossa Rd
676*
Gimia 676*
Siang 676*
Wai Giu
Schouten or Misori Is
Misol
Ceram
Bouro
PAPUA OR
NEW GUINEA
BANDA SEA
Ké or Ewaf Is
Aru Is
Tenimber Is
Wetta
ARAFURA SEA
Melville I.
AUSTRALIA
130°
135°
140°
5°
0°
10°

日本水路部刊行海圖索引　第一區域

第七

菲律賓諸島及東叢島東部

例言

一地名ニ番號ヲ附スルモノハ其地ノ圖アルヲ示ス

一地名ニ※印ト番號トヲ併記スルモノハ合圖ナルヲ示シ又其番號ノ海岸圖中ノ分圖ナルヲ示ス

MINDANAO
Davao G.
Morotai
Gillolo
Misol
Bouro
Sula Is.
MOLUCCA SEA
BANDA SEA
Wetta
Timor
CELEBES SEA
Sulu Archipelago
Balabac Str.
CELEBES
Gulf of Boni
Buton
Salayar
FLORES SEA
Flores
Sumba
Sumbawa
Lombok
MAKASSAR STRAIT
BORNEO
Pulo Laut
5°
0°
5°
10°
115°
120°
125°

斷線內ハ海圖索引第六ヲ見ヨ
PHILIPPINE ISLANDS
菲律賓諸島
LUZON
呂宋
MINDANAO
CHINA SEA
支那海
SULU SEA
CELEBES SEA
BORNEO
PALAWAN
Sulu Archipelago
Bashi Chan.
Batan I^s
Pratas I.
Macclesfield B^k
Balabac Str.
Mindoro
Panay
Negros
Bohol I.
Samar
Leite I.
Masbate
Catanduanes I.
Polillo I.
Busuanga I.
Sarangani B.
Davao G.
Morotai
Gillolo
115°
120°
125°
20°
15°
10°
5°

第七　菲律賓諸島及東叢島東部

BORNEO
CARIMATA STRAIT
Balabac Str.
Sumbawa
Lombok
Madura
Billiton I.
Banka
Christmas I
Singapore Str.
Sunda Str.
Lingga I.
Pulo Laut
Batavia

105° 110° 115°

20° 15° 10° 5°

ANNAM G.
安南灣

HAINAN I.
海南島

COCHIN CHINA
交趾支那

CHINA SEA
支那海

PALAWAN

BORNEO

Paracel Is.

Amphitrite Gr.

Woody I. 460*

Triton I.

Pratas I. 530

Macclesfield B.

Balabac Str.

N. Danger 451*

Singapore Str. 482-483-625 826-627 (包含海峽在內)

斷線內ハ海圖索引第六ヲ見ヨ

Lacht Kuen 462*

Taichau Anch.ges 452*

Nam hoi ch.un & Chue Tau Anch.ges 452*

Kua Tung 713*

Kua Vet or Palms R. 713*

Hué R. Entrance 462*

Hué R. 703*

Tourane or Turene R. 454

Kin Hon or Titi Kai Hr. 462*

Ku mong Hr. & Pigeon Hr. 468

Kam ranh B. 717

Vung Gang B. 717*

Padaran N. side Anch.ge 706*

Coral R. 718*

Mizie R. 718

Pulo Condore Group

Pulo Laut 577*

Pangang Str. 577*

N. Natuna Is.

Selahang to Ranai 577*

Sedanau Chan.

La Place Str.

Anamba Is.

S. Natuna Is.

Royalist Haven 577

C. Sirik

Tambelan Is.

Kuantan R. 744*

Pahang R. 744*

Rumpin R. 744*

Joare B. 744*

Redang 741*

Tringano 741*

Pulo Dara 735*

Pulo Obi 735*

Sepanen B. 736*

Pulo Aor 736*

Trouna Head 532*

Simpopon R. 536*

Simatahan R. & Serudong R. 536*

Barram Pt. 565

Bruni R. 570*

Muara Hr. 571

Victoria Hr. 572

Tanjong Datu 451*

Tiga B. & R. 451*

Thi tu I. & Rfs. 451*

Subi Rf. 451*

Loai ta I. & Rfs. 451*

Kamunting 454*

Tung Kow 453

Hon Khoi 452*

Kwalong B. 452*

Hon Mat 452*

Hon Gay 452*

Hon Nieu 452*

Hon Gai 452*

Hon Dau 452*

Hon Mieu

MALAY PENIN.LA
馬來半島
MALACCA STRAIT
麻剌加海峽
SUMATRA
新嘉坡海峽
Singapore Str.
482・483・625
626・627
Linga I.
Banka I.
Sunda Str.
Simalur I.
Pulo Nias
Batu I.s
Siberut I.
Sipora I.
N. Pagi I.
S. Pagi I.
Singora 741
Patani 741
Tringano 741
Kuantan R. 744
Pahang R. 744
Anamba I.s
Christmas I.
Cocos or Keeling I.s
Singapore Strait
Singapore Strait 482
Salat Sinki 482
Durian, Sugi & Chombol Str.t 483
Singapore Road 625
Singapore Keppel Harbour 626
Singapore Main Strait 627
第一區域
95°
100°
105° 緑威東經
5°
0°
5°
10°

日本水路部刊行海圖索引

第八

支那海及東叢島西部

例言

一 地名ニ番號ヲ附スルモノハ其地ノ圖アルヲ示ス

一 地名ニ*印ト番號トヲ併記スルモノハ合圖ナルヲ示シ又其番號ハ海岸圖中ノ分圖ナルヲ示ス

第八 支那海及東叢島西部

90°
100°
110°
120°
130°
140°
150°
160°
170°
20°
10°
0°
PAPUA
OR
NEW GUINEA
BORNEO
SUMATRA

刊行水路誌索引圖

二重線以内ハ第一區海圖區域ヲ示ス

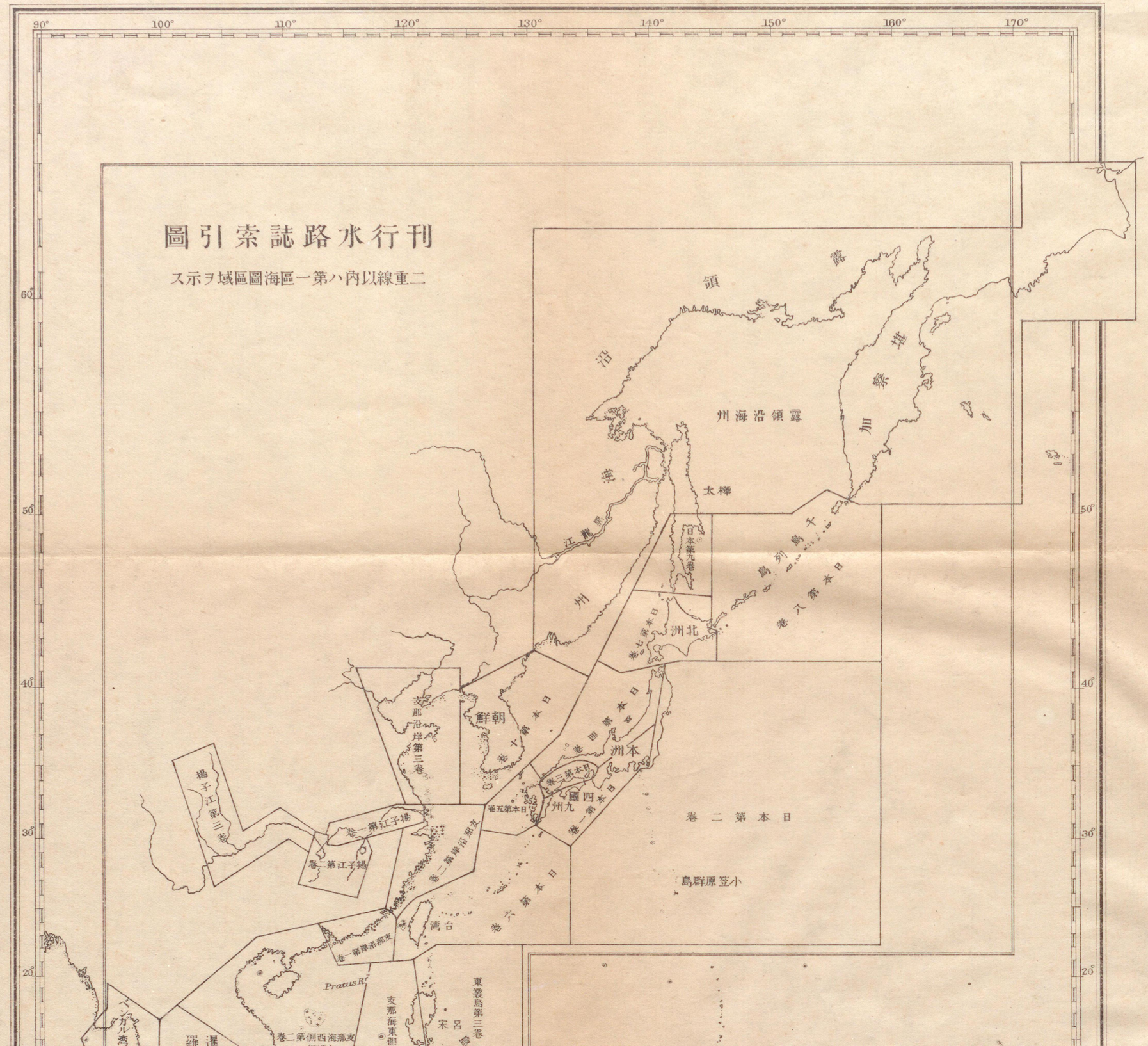

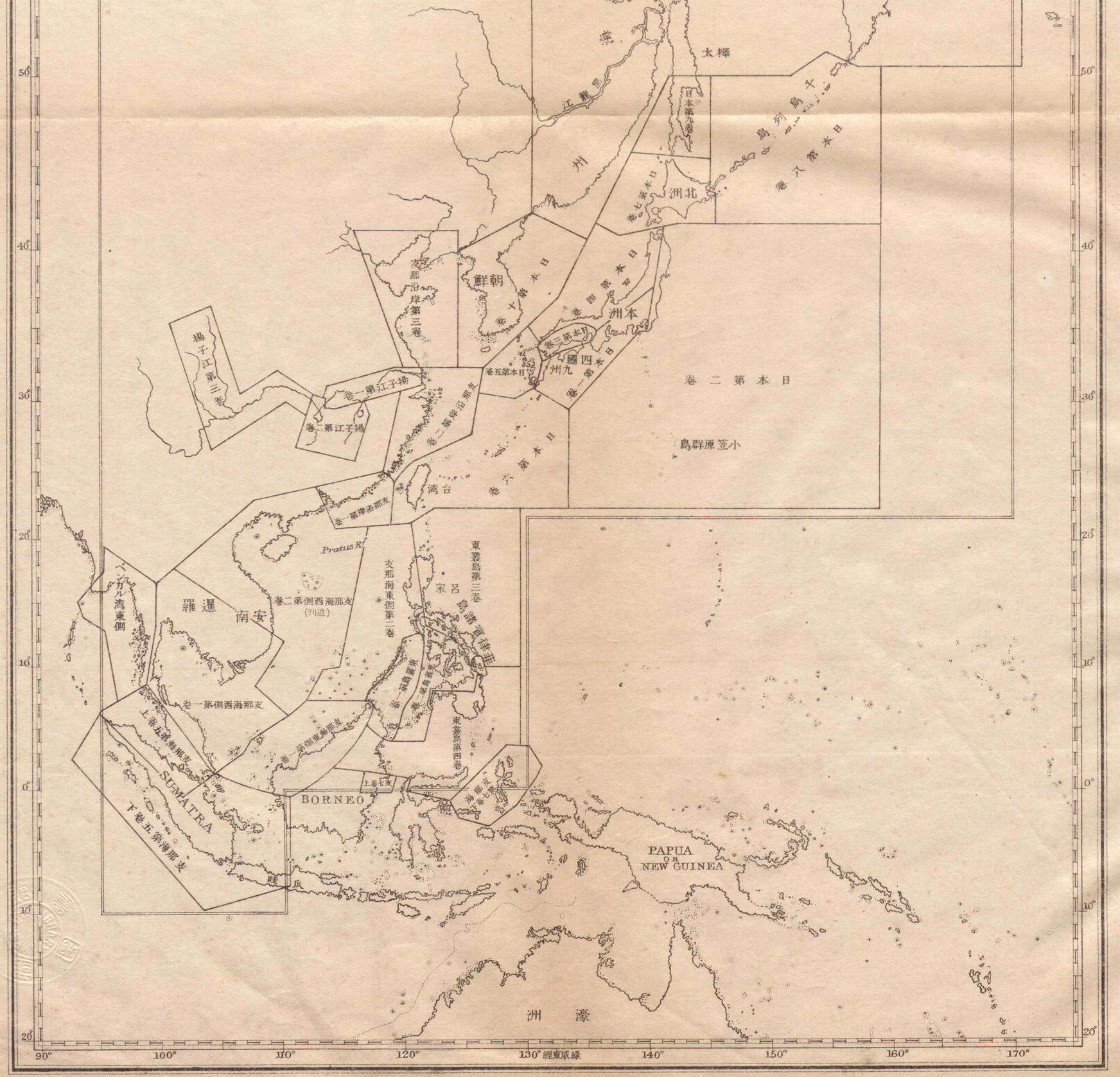

太樺
黑龍江
州
日本第九卷
千島列島
日本第八卷
北洲
日本第七卷
朝鮮
日本第十卷
日本第四卷
本洲
日本第三卷
四國
日本第五卷
九州
日本第一卷
日本第二卷
日本第六卷
支那沿岸第三卷
揚子江第三卷
揚子江第一卷
揚子江第二卷
支那沿岸第二卷
支那沿岸第一卷
日本第二卷
小笠原群島
台灣
Pratus R.
支那海東側第二卷
東叢島第三卷
呂宋
支那海西側第二卷
(近刊)
安南
暹羅
ベンガル灣東側
支那海西側第一卷
東叢島第四卷
支那海東側第一卷
支那海東側第二卷
上卷五第海那支
SUMATRA
下卷五第海那支
BORNEO
上卷七支
支那海東側第七卷
PAPUA OR NEW GUINEA
濠洲
50°
40°
30°
20°
10°
0°
10°
20°
90°
100°
110°
120°
130° 緑威東經
140°
150°
160°
170°

ak A-1

Kodak Gray Scale

© Kodak, 2007 TM: Kodak

A 1 2 3 4 5 6 M 8 9 10 11 12 13 14 15 B 17 18 19

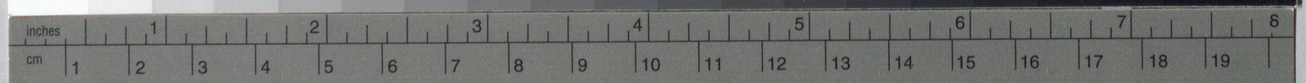

Kodak Color Control Patches

© Kodak, 2007 TM: Kodak

Blue Cyan Green Yellow Red Magenta White 3/Color Black