3
47094

記号	借地権割合	記号	借地権割合
A	90%	E	50%
B	80%	F	40%
C	70%	G	30%
D	60%	H	20%

繁華街・高度商業地区
道路を中心として全地域
道路沿い

普通商業地区
併用住宅地区
全地域
北側道路沿い
南側全地域

中小工場地区
北側全地域
南側道路沿い
南側全地域

大工場地区
北側全地域
南側道路沿い
北側全地域

普通住宅地区
家内工業地区
無印は全地域

横浜税関本牧ふ頭出張所

本　牧

330D
320D
320D
310D
275D
275D
275D
275D

16

錦　町

47093
47083
47104
47095
本牧ふ頭
錦町

横浜中 3
(中区) 47094

神奈川臨海鉄道

ふ　頭

3
47095

記号	借地権割合	記号	借地権割合
A	90%	E	50%
B	80%	F	40%
C	70%	G	30%
D	60%	H	20%

繁華街・高度商業地区
道路を中心として全地域
道路沿い

普通商業地区
併用住宅地区
全地域
北側道路沿い
南側全地域

中小工場地区
北側全地域
南側道路沿い
南側全地域

大工場地区
北側全地域
南側道路沿い
北側全地域

普通住宅地区
家内工業地区
無印は全地域

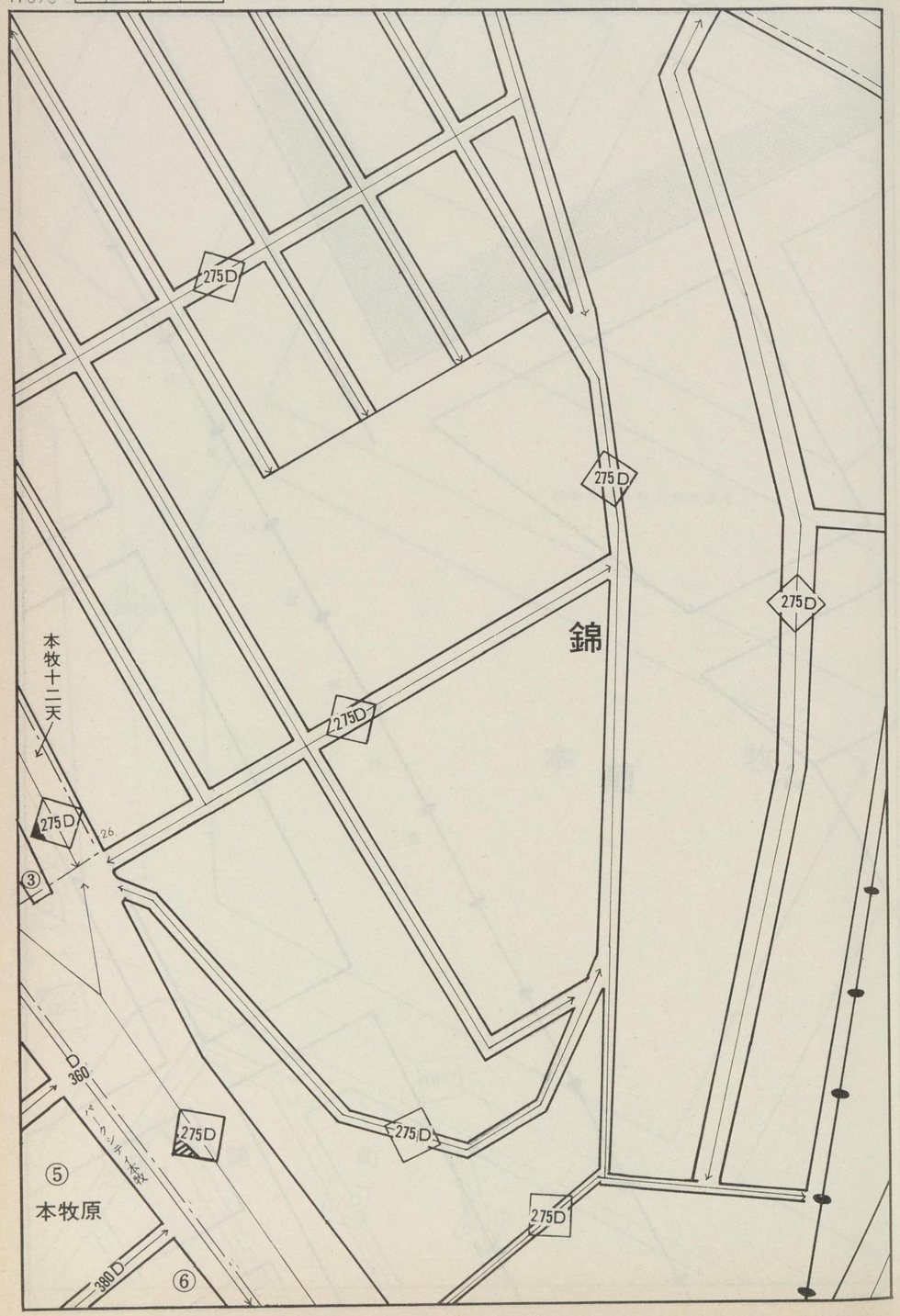

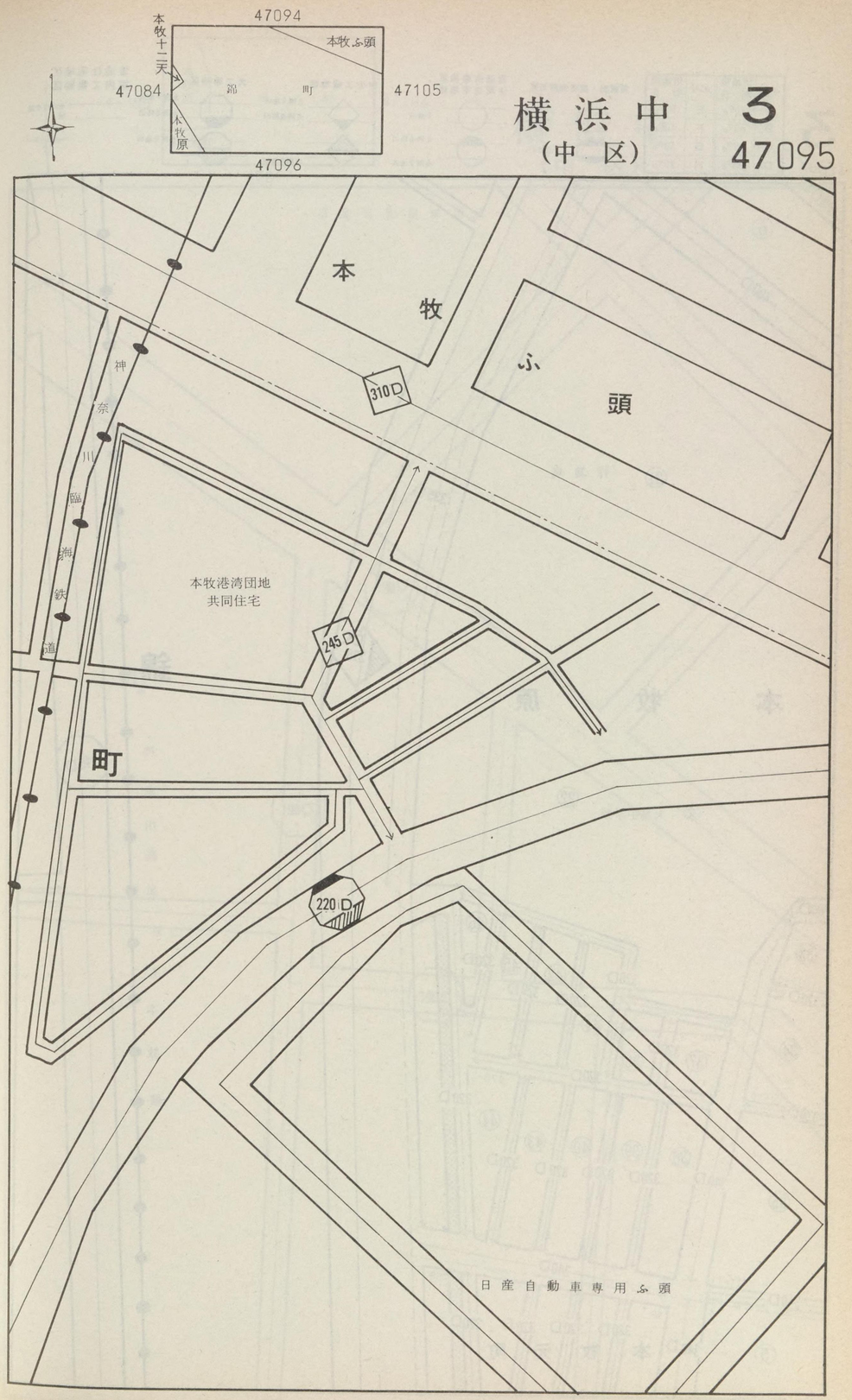

横浜中 3
(中区) 47095

記号	借地権割合	記号	借地権割合
A	90%	E	50%
B	80%	F	40%
C	70%	G	30%
D	60%	H	20%

繁華街・高度商業地区
道路を中心として全地域
道路沿い

普通商業地区
併用住宅地区
全地域
北側道路沿い
南側全地域

中小工場地区
北側全地域
南側道路沿い
南側全地域

大工場地区
北側全地域
南側道路沿い
北側全地域

普通住宅地区
家内工業地区
無印は全地域

380D
400D
⑥
335D
⑳ 作業場
D 275
本 牧 原
㊍ 大鳥中学校
㉒
錦
神奈川臨海鉄道本牧線
215D
400D
⑬
320D
1003-3
⑭
970
⑰
⑱
⑫
⑮
970-2
⑯
1004-6
⑮
⑯
⑰
⑱
⑲
⑳
㉑
㉒
㉓
㉔
㉕
㉖
㉗
㉘
㉙
㉚
㉛
㉜
㉝
㉞
㉟
㊱
㊲
㊳
㊴
㊵
㊶
㊷
㊸
㊹
㊺
㊻
340D
1011-11
58
3
本 牧 元 町
⑤

47095
47085
本牧原
錦 町
47106
本牧元町
47097

横浜中（中区）

日産自動車専用ふ頭
町
190D
190D
190D

3

47097

記号	借地権割合	記号	借地権割合
A	90%	E	50%
B	80%	F	40%
C	70%	G	30%
D	60%	H	20%

繁華街・高度商業地区
道路を中心として全地域
道路沿い

普通商業地区
併用住宅地区
全地域
北側道路沿い
南側全地域

中小工場地区
北側全地域
南側道路沿い
南側全地域

大工場地区
北側全地域
南側道路沿い
北側全地域

普通住宅地区
家内工業地区
無印は全地域

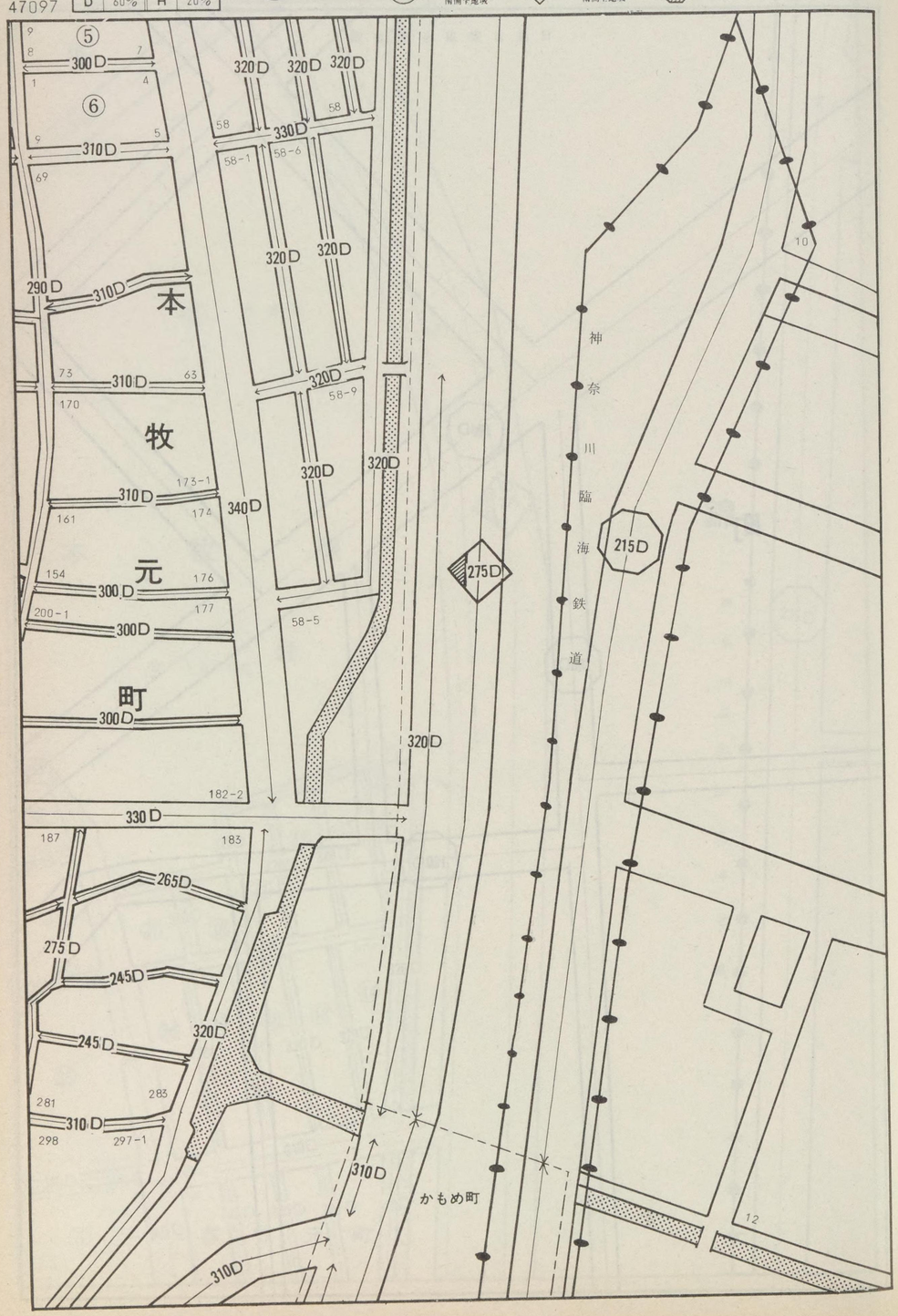

47096

47086 本牧元町 かもめ町 錦町 47107

47098

横浜中（中区） 3 47097

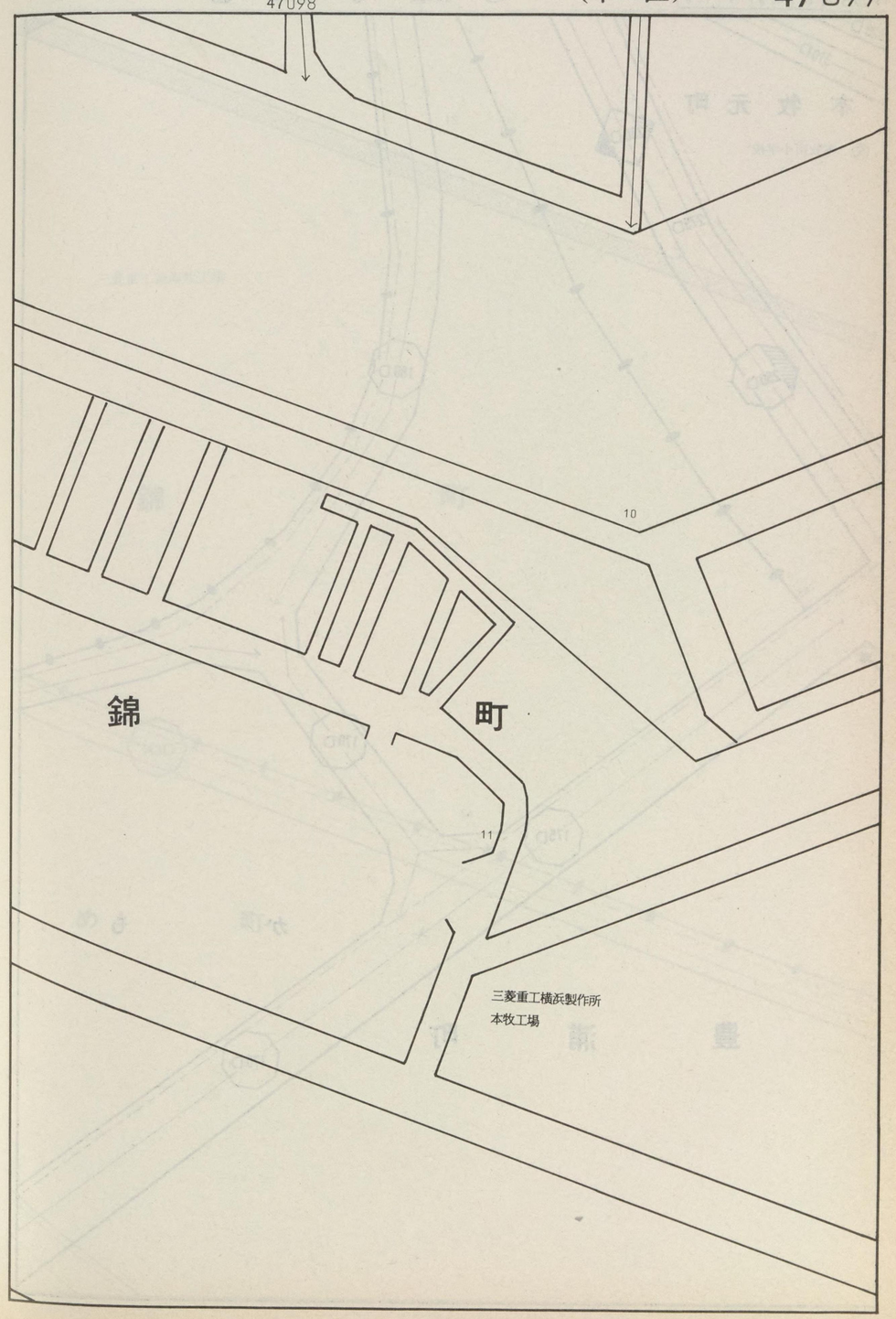

3
47098

記号	借地権割合	記号	借地権割合
A	90%	E	50%
B	80%	F	40%
C	70%	G	30%
D	60%	H	20%

繁華街・高度商業地区
道路を中心として全地域
道路沿い

普通商業地区
併用住宅地区
全地域
北側道路沿い
南側全地域

中小工場地区
北側全地域
南側道路沿い
南側全地域

大工場地区
北側全地域
南側道路沿い
北側全地域

普通住宅地区
家内工業地区
無印は全地域

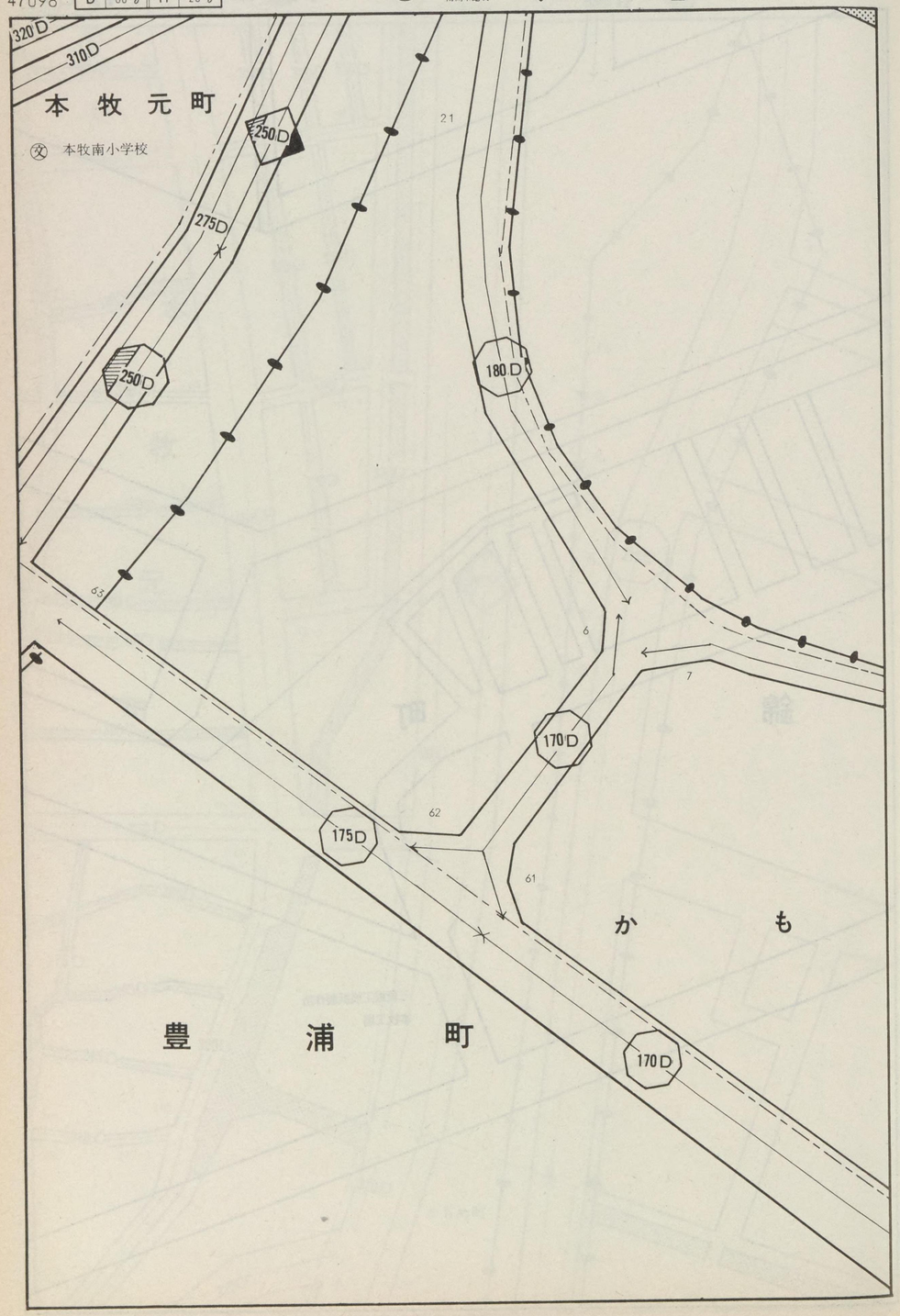

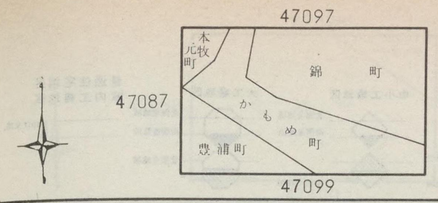

横浜中 (中区)

3
47098

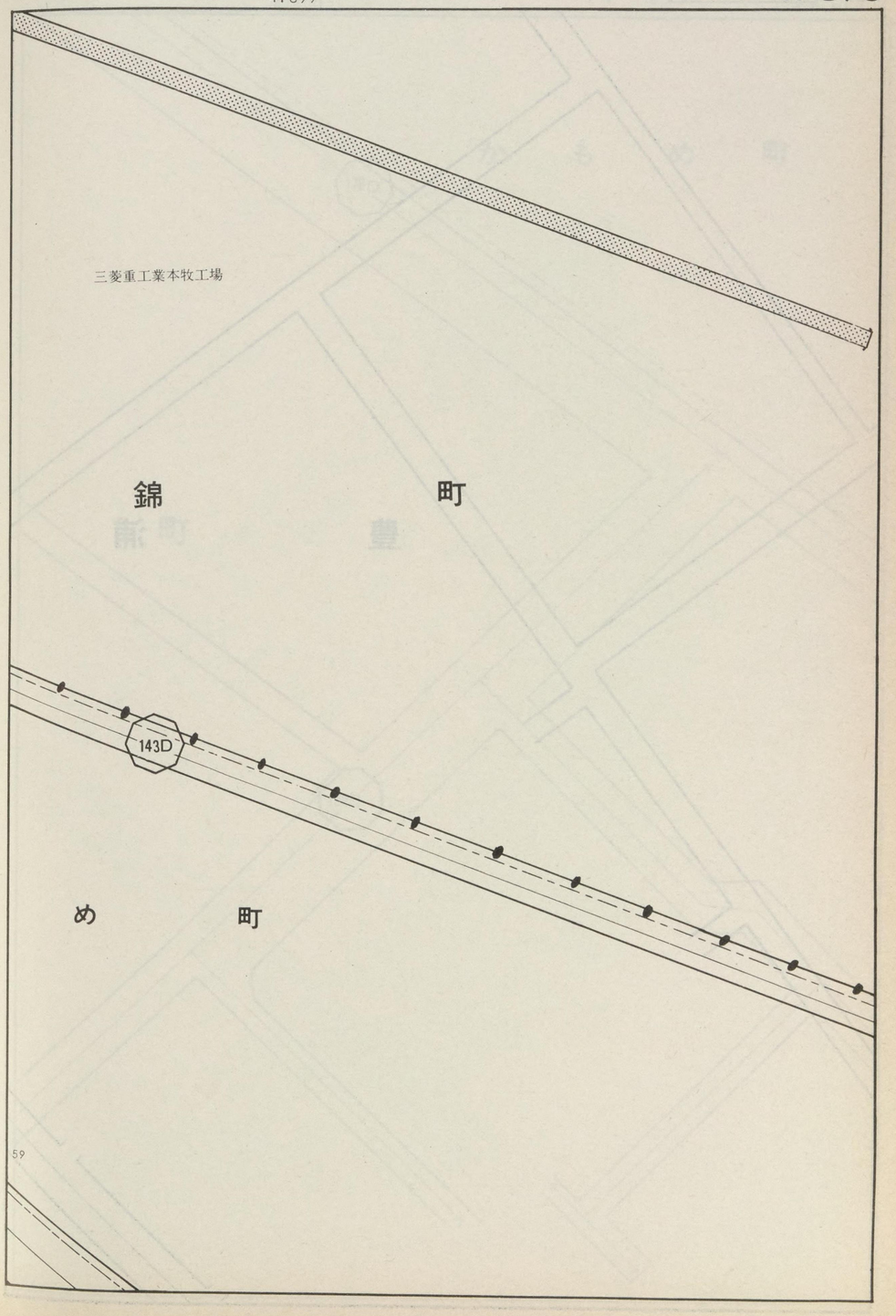

3
47099

記号	借地権割合	記号	借地権割合
A	90%	E	50%
B	80%	F	40%
C	70%	G	30%
D	60%	H	20%

繁華街・高度商業地区
道路を中心として全地域
道路沿い

普通商業地区
併用住宅地区
全地域
北側道路沿い
南側全地域

中小工場地区
北側全地域
南側道路沿い
南側全地域

大工場地区
北側全地域
南側道路沿い
北側全地域

普通住宅地区
家内工業地区
無印は全地域

豊　浦

47098
かもめ町
47088
豊　浦　町
47109
47100

横浜中　3
（中　区）
47099

かもめ町

170D

町

139D

3

47100

記号	借地権割合	記号	借地権割合
A	90%	E	50%
B	80%	F	40%
C	70%	G	30%
D	60%	H	20%

繁華街・高度商業地区
道路を中心として全地域
道路沿い

普通商業地区
併用住宅地区
全地域
北側道路沿い
南側全地域

中小工場地区
北側全地域
南側道路沿い
南側全地域

大工場地区
北側全地域
南側道路沿い
北側全地域

普通住宅地区
家内工業地区
無印は全地域

日本石油精製㈱
根岸製油所

豊浦町

東京湾

47099

47089

豊浦町

東京湾

横浜中 3
(中区) 47100

豊浦町

東京湾

3

47101

記号	借地権割合	記号	借地権割合
A	90%	E	50%
B	80%	F	40%
C	70%	G	30%
D	60%	H	20%

繁華街・高度商業地区
道路を中心として全地域
道路沿い

普通商業地区
併用住宅地区
全地域
北側道路沿い
南側全地域

中小工場地区
北側全地域
南側道路沿い
南側全地域

大工場地区
北側全地域
南側道路沿い
北側全地域

普通住宅地区
家内工業地区
無印は全地域

横　浜　港

本牧ふ頭
市営上屋B－5号

47091
横浜港
本牧ふ頭
47102

横浜中（中区） 3 47101

横　浜　港

3

47102

記号	借地権割合	記号	借地権割合
A	90%	E	50%
B	80%	F	40%
C	70%	G	30%
D	60%	H	20%

繁華街・高度商業地区
道路を中心として全地域
道路沿い

普通商業地区
併用住宅地区
全地域
北側道路沿い
南側全地域

中小工場地区
北側全地域
南側道路沿い
南側全地域

大工場地区
北側全地域
南側道路沿い
北側全地域

普通住宅地区
案内工業地区
無印は全地域

本牧ふ頭

横浜港

市営上屋C-4号

本牧ふ頭

3号

47101

本牧ふ頭中

47092

横浜港

本牧ふ頭

47110

47103

横浜中 3

（中区） 47102

横浜港

本牧ふ頭

3

47103

記号	借地権割合	記号	借地権割合
A	90%	E	50%
B	80%	F	40%
C	70%	G	30%
D	60%	H	20%

繁華街・高度商業地区
道路を中心として全地域
道路沿い

普通商業地区併用住宅地区
全地域
北側道路沿い
南側全地域

中小工場地区
北側全地域
南側道路沿い
南側全地域

大工場地区
北側全地域
南側道路沿い
北側全地域

普通住宅地区
家内工業地区
無印は全地域

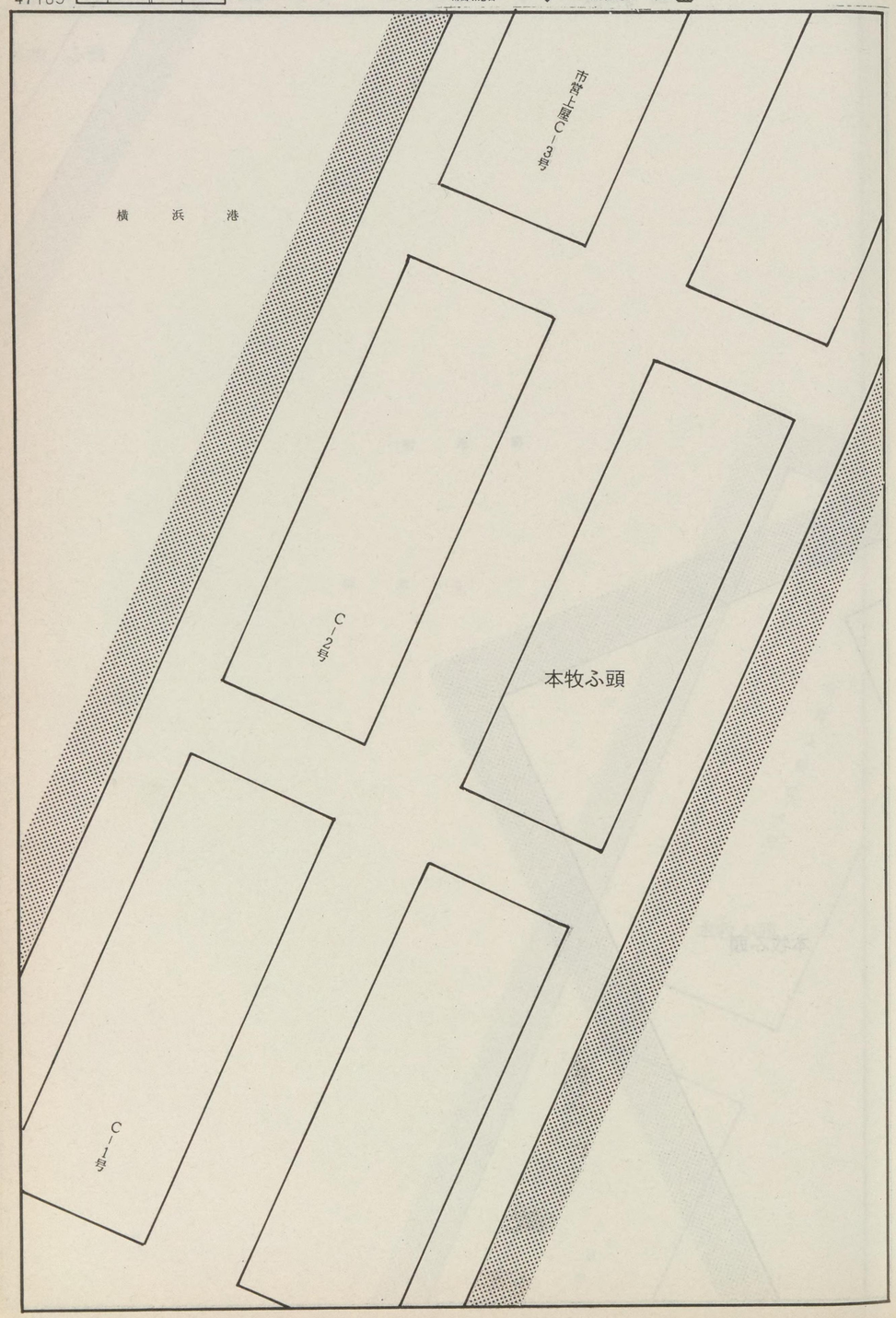

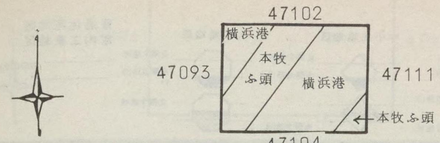

横浜中 3
（中　区） 47103



3

47104

記号	借地権割合	記号	借地権割合
A	90%	E	50%
B	80%	F	40%
C	70%	G	30%
D	60%	H	20%

繁華街・高度商業地区
道路を中心として全地域
道路沿い

普通商業地区
併用住宅地区
全地域
北側道路沿い
南側全地域

中小工場地区
北側全地域
南側道路沿い
南側全地域

大工場地区
北側全地域
南側道路沿い
北側全地域

普通住宅地区
家内工業地区
無印は全地域

本牧ふ頭

47103

47094　本牧ふ頭　47112

47105

横浜中 3
（中区）
47104

本牧埠頭

3
47105

記号	借地権割合	記号	借地権割合
A	90%	E	50%
B	80%	F	40%
C	70%	G	30%
D	60%	H	20%

繁華街・高度商業地区
道路を中心として全地域
道路沿い

普通商業地区
併用住宅地区
全地域
北側道路沿い
南側全地域

中小工場地区
北側全地域
南側道路沿い
南側全地域

大工場地区
北側全地域
南側道路沿い
北側全地域

普通住宅地区
家内工業地区
無印は全地域

本 牧 ふ

頭

310D

日産自動車

錦 町

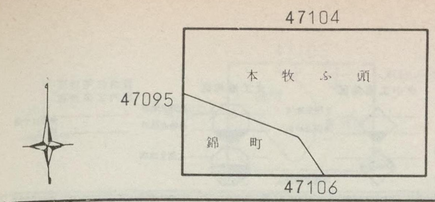

横浜中 3
(中区) 47105

車両置場

至本牧海づり施設

東 京 湾

3

47106

記号	借地権割合	記号	借地権割合
A	90%	E	50%
B	80%	F	40%
C	70%	G	30%
D	60%	H	20%

繁華街・高度商業地区
道路を中心として全地域
道路沿い

普通商業地区
併用住宅地区
全地域
北側道路沿い
南側全地域

中小工場地区
北側全地域
南側道路沿い
南側全地域

大工場地区
北側全地域
南側道路沿い
北側全地域

普通住宅地区
家内工業地区
無印は全地域

日産自動車㈱
本牧専用埠頭

錦　　町

東　京　湾

47105
47096
47107
本牧ふ頭
錦町
東京湾

横浜中 3
（中区） 47106

本牧ふ頭

日産自動車㈱
本牧専用埠頭

錦　　町

東　京　湾

3
47107

記号	借地権割合	記号	借地権割合
A	90%	E	50%
B	80%	F	40%
C	70%	G	30%
D	60%	H	20%

繁華街・高度商業地区
道路を中心として全地域
道路沿い

普通商業地区
併用住宅地区
全地域
北側道路沿い
南側全地域

中小工場地区
北側全地域
南側道路沿い
南側全地域

大工場地区
北側全地域
南側道路沿い
北側全地域

普通住宅地区
家内工業地区
無印は全地域

東　京　湾

錦　　町

三菱重工業㈱
横浜製作所本牧工場

47106
47097
東京湾
錦町
錦町
47108

横浜中 3
(中区) 47107

東　京　湾

錦　町

3
47108

記号	借地権割合	記号	借地権割合
A	90%	E	50%
B	80%	F	40%
C	70%	G	30%
D	60%	H	20%

繁華街・高度商業地区
道路を中心として全地域
道路沿い

普通商業地区
併用住宅地区
全地域
北側道路沿い
南側全地域

中小工場地区
北側全地域
南側道路沿い
南側全地域

大工場地区
北側全地域
南側道路沿い
北側全地域

普通住宅地区
家内工業地区
無印は全地域

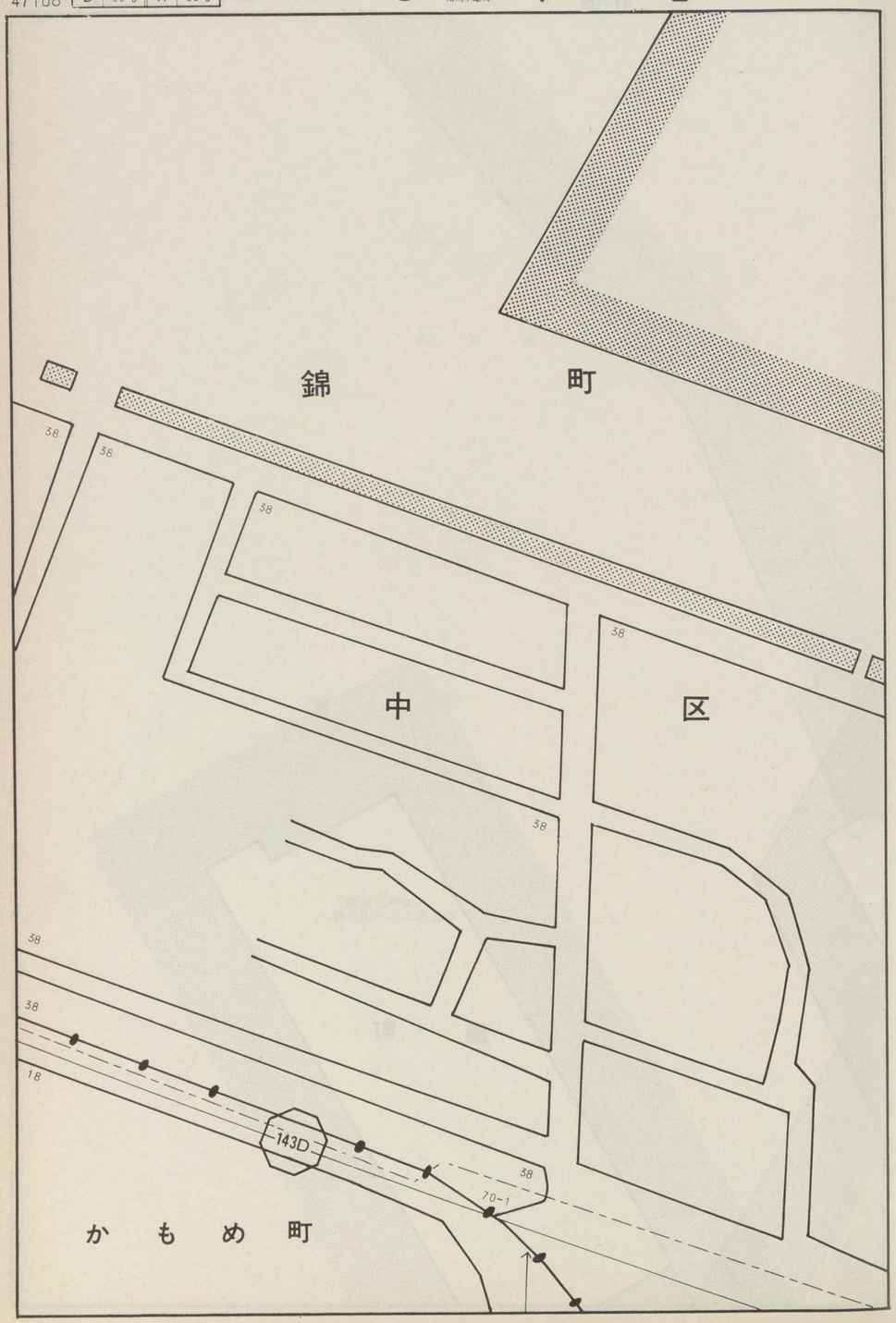

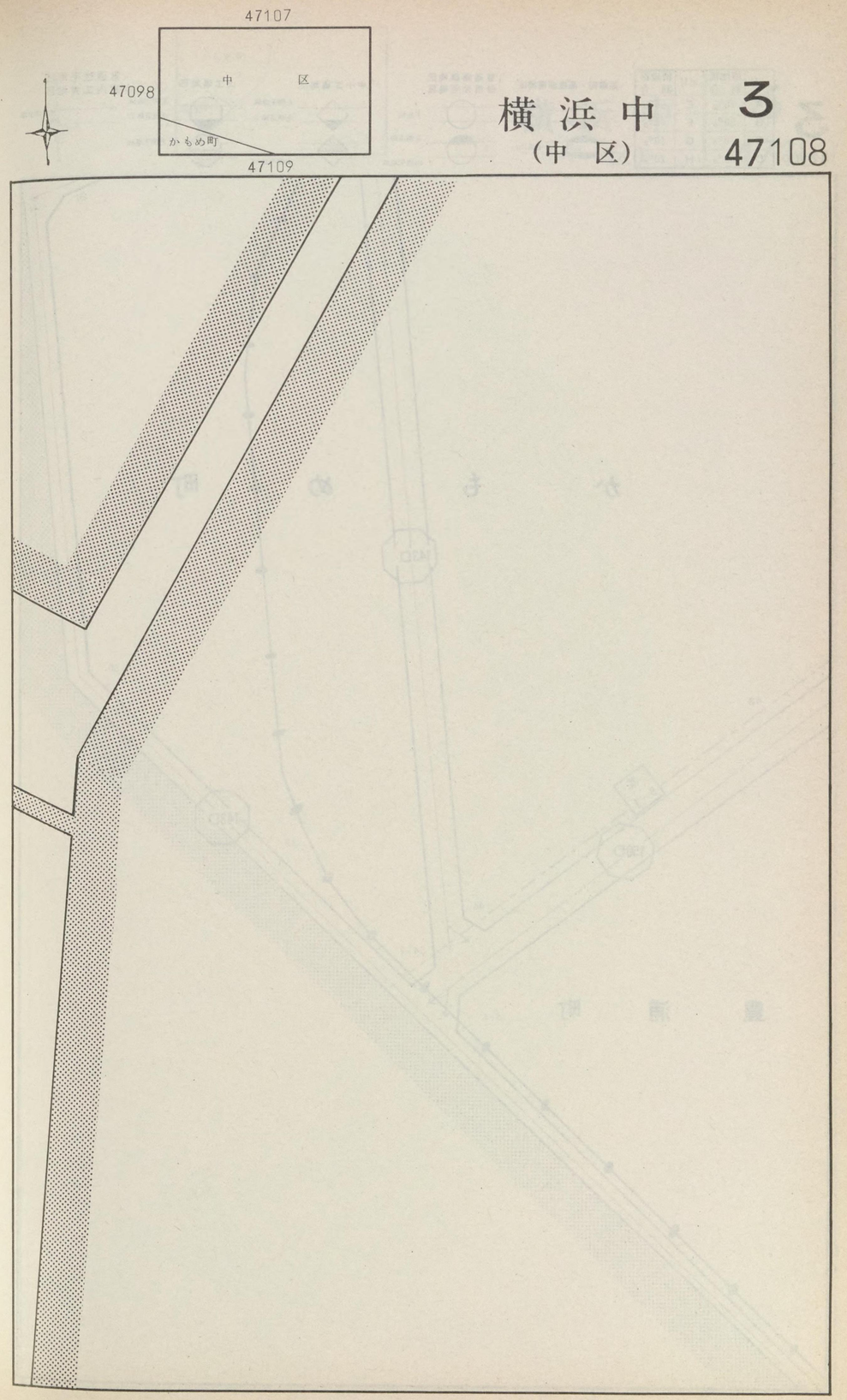

横浜中（中区）

3
47108

3
47109

記号	借地権割合	記号	借地権割合
A	90%	E	50%
B	80%	F	40%
C	70%	G	30%
D	60%	H	20%

繁華街・高度商業地区
道路を中心として全地域
道路沿い

普通商業地区
併用住宅地区
全地域
北側道路沿い
南側全地域

中小工場地区
北側全地域
南側道路沿い
南側全地域

大工場地区
北側全地域
南側道路沿い
北側全地域

普通住宅地区
家内工業地区
無印は全地域

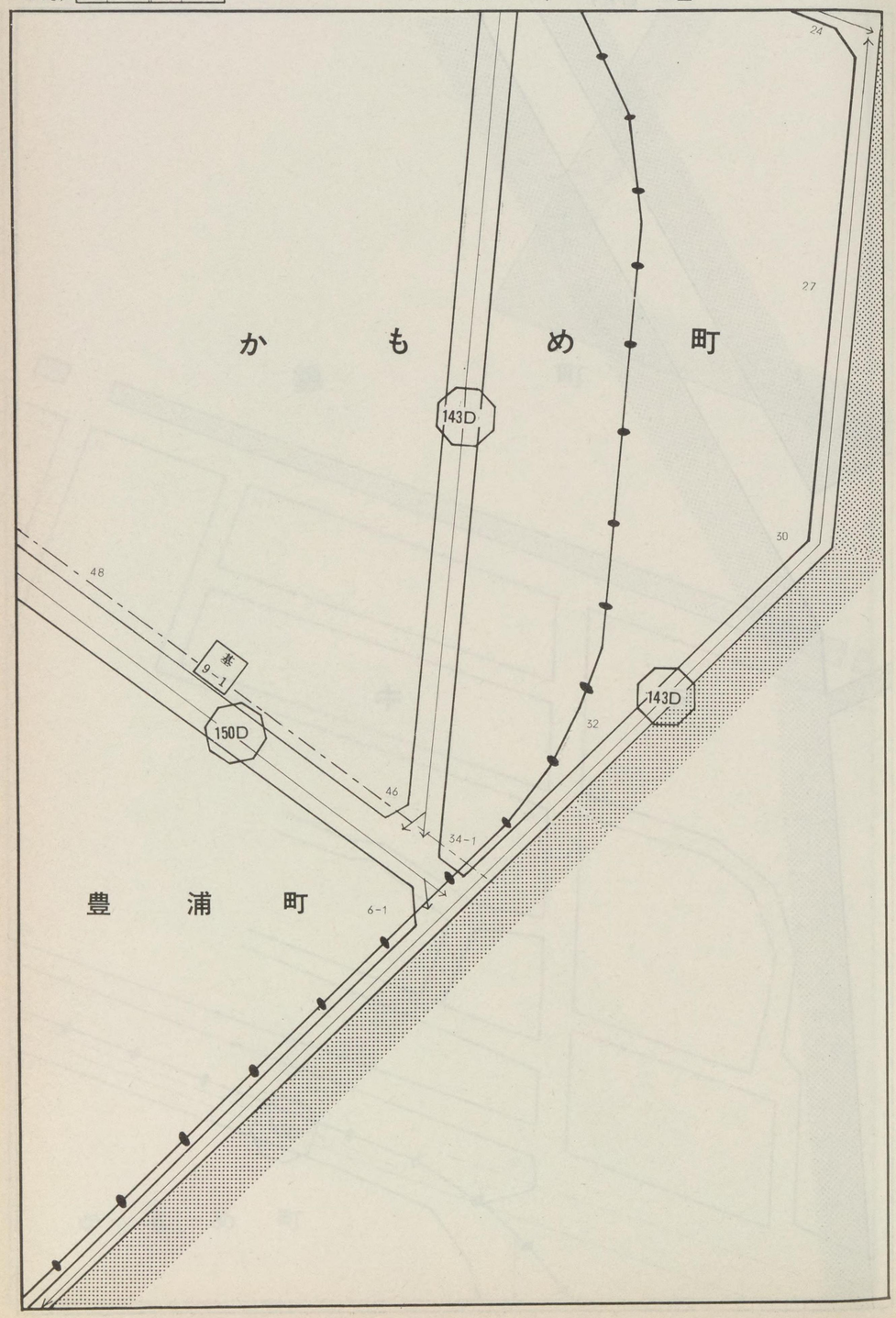

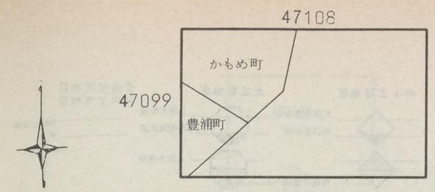

横浜中 3
(中区) 47109

3
47110

記号	借地権割合	記号	借地権割合
A	90%	E	50%
B	80%	F	40%
C	70%	G	30%
D	60%	H	20%

繁華街・高度商業地区
道路を中心として全地域
道路沿い

普通商業地区
併用住宅地区
全地域
北側道路沿い
南側全地域

中小工場地区
北側全地域
南側道路沿い
南側全地域

大工場地区
北側全地域
南側道路沿い
北側全地域

普通住宅地区
家内工業地区
無印は全地域

横　浜　港

本牧ふ頭

47102
横浜港
47111
本牧ふ頭

横浜中 3
（中　区） 47110

横　浜　港

本牧ふ頭

3
47111

記号	借地権割合	記号	借地権割合
A	90%	E	50%
B	80%	F	40%
C	70%	G	30%
D	60%	H	20%

繁華街・高度商業地区
道路を中心として全地域
道路沿い

普通商業地区
併用住宅地区
全地域
北側道路沿い
南側全地域

中小工場地区
北側全地域
南側道路沿い
南側全地域

大工場地区
北側全地域
南側道路沿い
北側全地域

普通住宅地区
家内工業地区
無印は全地域

横　浜　港

本牧ふ頭

47110
東京湾
47103
本牧ふ頭
東京湾
47112

横浜中　3
(中区)　47111

横浜シンボルタワー

本牧ふ頭

東　京　湾

3

47112

記号	借地権割合	記号	借地権割合
A	90%	E	50%
B	80%	F	40%
C	70%	G	30%
D	60%	H	20%

繁華街・高度商業地区
道路を中心として全地域
道路沿い

普通商業地区
併用住宅地区
全地域
北側道路沿い
南側全地域

中小工場地区
北側全地域
南側道路沿い
南側全地域

大工場地区
北側全地域
南側道路沿い
北側全地域

普通住宅地区
案内工業地区
無印は全地域

本牧ふ頭

47111

47104 本牧ふ頭 東京湾

47113

横浜中 3
（中区） 47112

東京湾

3

47113

記号	借地権割合	記号	借地権割合
A	90%	E	50%
B	80%	F	40%
C	70%	G	30%
D	60%	H	20%

繁華街・高度商業地区
道路を中心として全地域
道路沿い

普通商業地区
併用住宅地区
全地域
北側道路沿い
南側全地域

中小工場地区
北側全地域
南側道路沿い
南側全地域

大工場地区
北側全地域
南側道路沿い
北側全地域

普通住宅地区
家内工業地区
無印は全地域

本牧ふ頭

東　京　湾

47112

47105 本牧ふ頭 東京湾

横浜中（中区） 3 47113

東　京　湾

町丁名索引

3

横浜南税務署

48001

町丁名	路線価図ページ
南区	
い 井上ケ谷上町	48017、48018
〃 中町	48017、48018
〃 下町	48017、48025、48026
う 浦舟町 1	48043、48044
〃 2	48043、48044
〃 3	48044
〃 4	48039、48044
〃 5	48039
え 永楽町 1	48043、48046
〃 2	48042、48043
榎町 1	48034、48035
〃 2	48035
お 大岡 1	48026、48027、48028、48036
〃 2	48019、48020、48027、48028
〃 3	48020、48021、48028、48029
〃 4	48022、48030
〃 5	48021、48022、48029
大橋町 1	48026
〃 2	48018、48026
〃 3	48018、48019
か 唐沢	48047、48048、48049
庚台	48023、48032、48033
き 共進町 1	48034
〃 2	48034、48035
〃 3	48034、48035
く 弘明寺町	48018、48019、48020
さ 山王町 1	48038
〃 2	48038
〃 3	48038
〃 4	48033、48038
〃 5	48033、48034
山谷	48040、48045
し 宿町 1	48034
〃 2	48025、48034
〃 3	48025、48025、48034
〃 4	48026
白金町 1	48037、48038
〃 2	48038、48039
白妙町 1	48043
〃 2	48043
〃 3	48043、48044
〃 4	48038、48043、48044
〃 5	48039
新川町 1	48038
〃 2	48038、48039
〃 3	48039
〃 4	48039
〃 5	48034、48039
清水ケ丘	48023、48024、48032、48033
た 高砂町 1	48039
〃 2	48039
〃 3	48039
高根町 1	48043
〃 2	48043
〃 3	48038、48043
た 高根町 4	48038
と 通町 1	48026
〃 2	48026
〃 3	48026、48027
〃 4	48019、48027
な 中里町	48020
中里 1	48020
〃 2	48013
中島町 1	48026
〃 2	48026
〃 3	48018、48019、48026、48027
〃 4	48019
永田北 1	48009、48016
〃 2	48005、48008、48009、48010
〃 3	48004、48005、48006、48008
永田山王台	48007、48010、48011、48012
永田台	48005、48006
永田東 1	48010、48011、48016、48017
〃 2	48009、48010、48016、48017
〃 3	48015、48016
永田みなみ台	48006、48007、48010
永田南 1	48017、48018
〃 2	48010、48011
中村町 1	48043、48044、48046、48047
〃 2	48044、48046、48047
〃 3	48044
〃 4	48039、48040、48044、48045
〃 5	48040
に 西仲町 1	48037
〃 2	48037
〃 3	48037、48038
〃 4	48033、48038
は 八幡町	48044、48045
花ノ木町 1	48034
〃 2	48025、48034
〃 3	48025、48026
ひ 日枝町 1	48038
〃 2	48038
〃 3	48038
〃 4	48033、48038
〃 5	48033
東蒔田町	48034、48035、48039
ふ 二葉町 1	48038
〃 2	48038
〃 3	48039
〃 4	48034、48039
伏見町	48031、48032
へ 別所 1	48013、48014、48020、48021
〃 2、3	48014
平楽	48044、48045、48047、48048
ほ 堀ノ内町 1	48035、48040、48041
〃 2	48035、48036
ま 蒔田町	48026、48027、48035、48036
前里町 1	48037
〃 2	48037
〃 3	48037、48038
〃 4	48033、48038
真金町 1	48043
〃 2	48043
万世橋 1	48043
〃 2	48043、48044
み 南太田町 1	48033、48034
〃 2	48024、48025、48033、48034
〃 3	48024、48025
〃 4	48015、48016、48024
南吉田町 1	48038
〃 2	48038
〃 3	48038
〃 4	48033、48038
〃 5	48033
宮元町 1	48034
〃 2	48034
〃 3	48026、48034
〃 4	48026
三春台	48032、48037、48038
む 睦町 1	48039、48040
〃 2	48040
六ツ川 1	48012、48018、48019
〃 3	48006
よ 吉野町 1	48038
〃 2	48038
〃 3	48038
〃 4	48038、48039
〃 5	48033、48034、48039
わ 若宮町 1	48026
〃 2	48026
〃 3	48026、48027
〃 4	48027
港南区	
お 大久保 1	48075、48076、48077
〃 2	48068、48076、48077
〃 3	48068
か 上大岡西 1	48076、48077、48087、48088
〃 2	48077、48088
〃 3	48077、48078、48088、48089
上大岡東 1	48087、48088、48092、48093
〃 2	48088、48089、48093
〃 3	48088、48092、48093
上永谷 1	48068、48069
〃 5	48053、48054、48058
〃 6	48052、48053
こ 港南 1	48068、48077、48078
〃 2	48068、48069、48077、48078
〃 3	48069、48078

町丁名索引

横浜南3

48001

町丁名	路線価図ページ
こ 港南 4	48078、48079、48090
〃 5	48078、48079、48080、48090
〃 6	48078、48079、48080
港南台 1	48064、48065、48070、48071、48072、48082、48083
〃 2	48065、48071、48072
〃 3	48065、48066、48071、48072
〃 4	48061、48062、48065、48066、48067
〃 5	48066、48067、48072、48073
〃 6	48072、48073、48074、48084、48085
〃 7	48072、48073、48083、48084
〃 8	48074、48084、48085、48091
〃 9	48056、48062、48063、48067、48074
港南中央通	48077、48078
さ 最戸 1	48075、48076、48086、48087
〃 2	48075、48076
笹下 1	48089、48090
〃 2	48089
〃 3・4	48101
〃 5	48079、48080、48090
〃 6	48094、48101
〃 7	48080
し 下永谷町	48050、48051、48052
の 野庭町	48059、48069
ひ 日限山 1	48050、48051、48052、48053、48054
〃 2	48054
東永谷 1	48068
〃 2	48068
日野町	48070、48071、48081、48082
日野 1	48078、48079
〃 2	48069
〃 8	48064
〃 9	48064
日野南 1	48064、48065
〃 2	48060、48061、48064、48065
〃 3	48061、48062、48065
〃 4	48060、48061
〃 5	48055、48060、48061、48062
〃 6	48055、48056、48061、48062
〃 7	48051、48057
ま 丸山台 1	48058
〃 2	48054、48058、48059
〃 3	48053、48054、48058、48059
〃 4	48054

町丁名	路線価図ページ
磯子区	
い 磯子 1	48122、48133、48134
〃 2	48122、48123、48124、48134
〃 3	48113、48124、48125
〃 4	48123、48124
〃 6	48123
〃 7	48123
〃 8	48122
磯子台	48113、48124
お 鳳町	48133、48134、48140
岡村 1	48121、48122
〃 3	48111、48112、48121
〃 4	48028、48029
〃 5	48029、48030
〃 8	48030
か 上町	48119、48120、48130、48131
く 栗木 1	48117
〃 2	48103、48108
〃 3	48108、48109、48110
さ 坂下町	48132
し 新中原町	48114、48115、48126、48127
新磯子町	48123、48124、48125、48134、48135、48136
新杉田町	48127、48128
新森町	48114、48125、48126
下町	48132、48139
す 杉田 1	48116、48117、48127、48128
〃 2	48117、48118
〃 3	48117、48118
〃 4	48117、48128、48129
〃 5	48128、48129、48137、48138
た 滝頭 1	48111、48112、48120、48121
〃 2	48120、48121
〃 3	48121、48132
田中 1	48101
〃 2	48102、48103
な 中原 1	48115、48116
〃 2	48116、48117、48127
〃 3	48115、48116
〃 4	48116、48117
中浜町	48122、48133
に 西町	48132、48133、48139、48140
は 馬場町	48131、48132
原町	48132、48133
ひ 東町	48139、48140
久木町	48122、48123
広地町	48121、48122
ま 丸山 1	48111、48119、48120
〃 2	48120、48121、48131、48132
み 峰町	48105、48110
も 森 1	48113、48114、48125、48126

町丁名	路線価図ページ
も 森 2	48107、48113、48114
〃 3	48114、48115
〃 5	48115
〃 6	48115
森ケ丘 1	48099、48106、48107
〃 2	48099、48100、48107
よ 洋光台 1	48094、48095、48101、48102
〃 2	48075、48076、48094、48095、48096
〃 3	48095、48096、48102、48103
〃 4	48103、48104、48108、48109
〃 5	48096、48097、48098、48103、48104、48105
〃 6	48077、48078、48098、48104、48105、48109、48110
金沢区	
お 乙舳町	48158、48166
か 金沢町	48154、48155、48163、48164
片吹	48143、48152、48153、48154
し 柴町	48163、48164
す 洲崎町	48146、48157、48158
せ 瀬戸	48146、48147
て 泥亀 1	48144、48145、48146
〃 2	48144、48145、48146、48156、48157
寺前 1	48144、48145、48155、48156
〃 2	48155、48156
と 富岡西6・7	48141、48142、48150
富岡東 6	48151
な 長浜 1	48151、48152、48160、48161
〃 2	48152、48153、48161、48162
に 西柴 1	48152、48153、48154
〃 2	48152、48153、48162、48163
〃 3	48153、48154
〃 4	48153、48154、48163
の 能見台通	48141、48142、48150、48151
野島町	48158、48159、48166、48167
ひ 平潟町	48157、48158、48165、48166
ほ 堀口	48151、48152
ま 町屋町	48156、48157、48165
む 六浦町	48148、48149
六浦 1	48147、48148
や 柳町	48147、48148、48158、48159
谷津町	48143、48144、48154、48155

南区

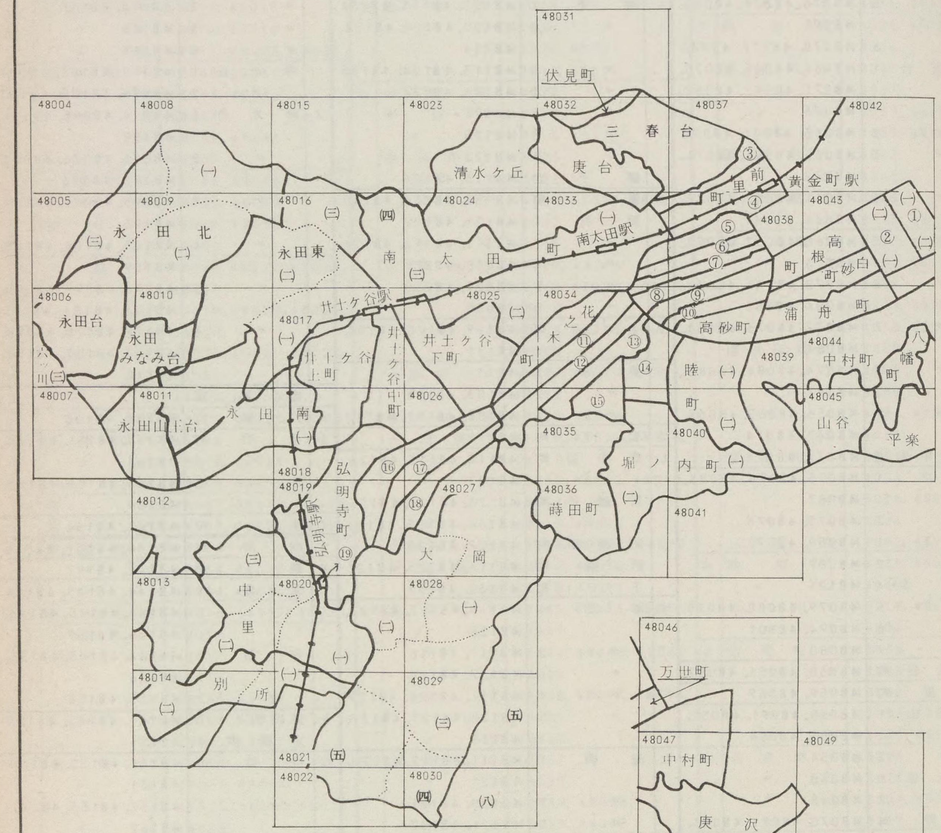

① 永楽町(一)(二)
② 真金町(一)(二)
③ 西仲町
④ 白金町
⑤ 日枝町
⑥ 南吉田町
⑦ 山王町
⑧ 吉野町
⑨ 新川町
⑩ 二葉町
⑪ 宿町
⑫ 宮元町
⑬ 共進町
⑭ 東蒔田町
⑮ 榎町
⑯ 大橋町
⑰ 中島町
⑱ 通町
⑲ 中里町

港南区

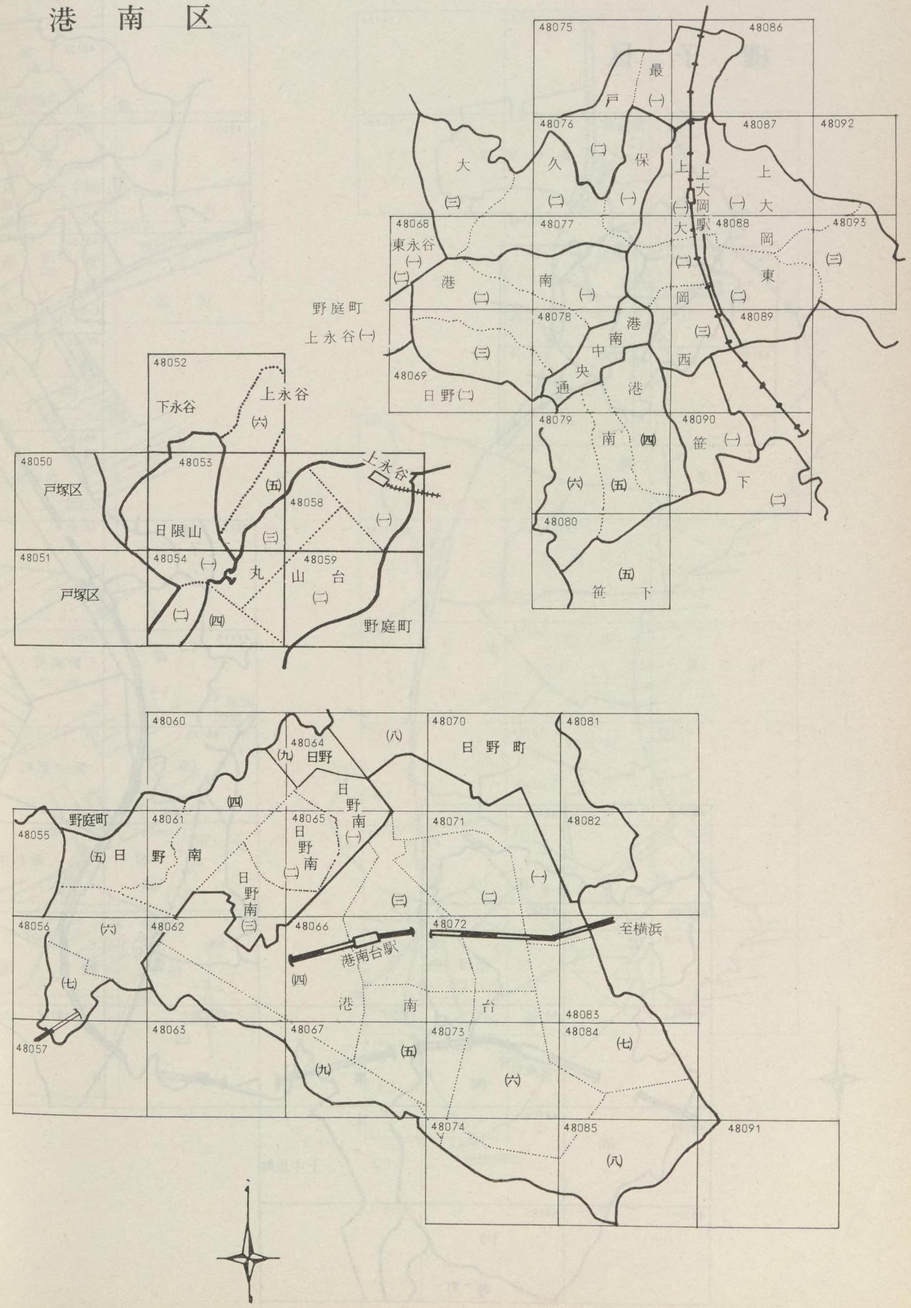

索　引　図

3

横浜南

48003

磯子区

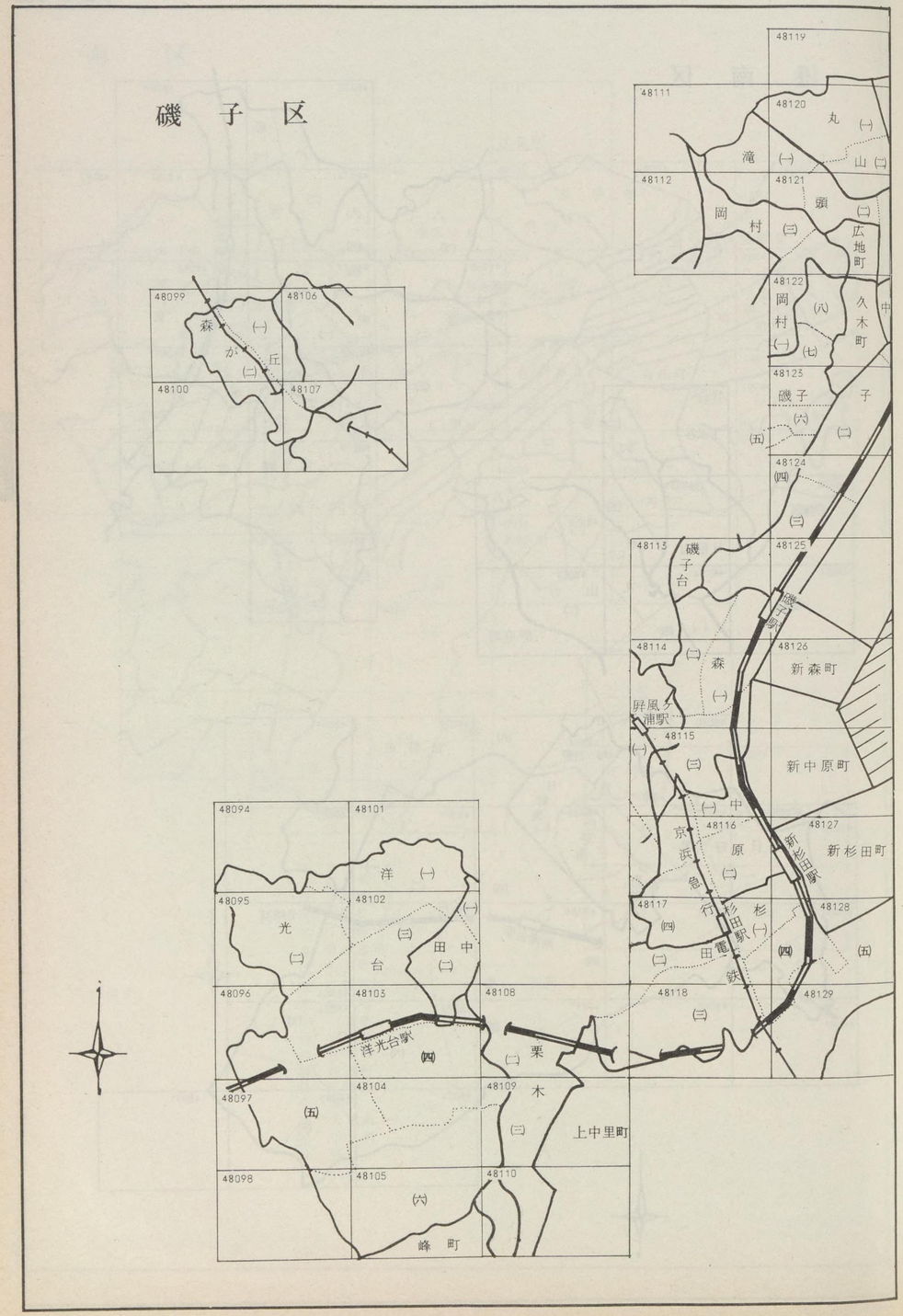

金沢区

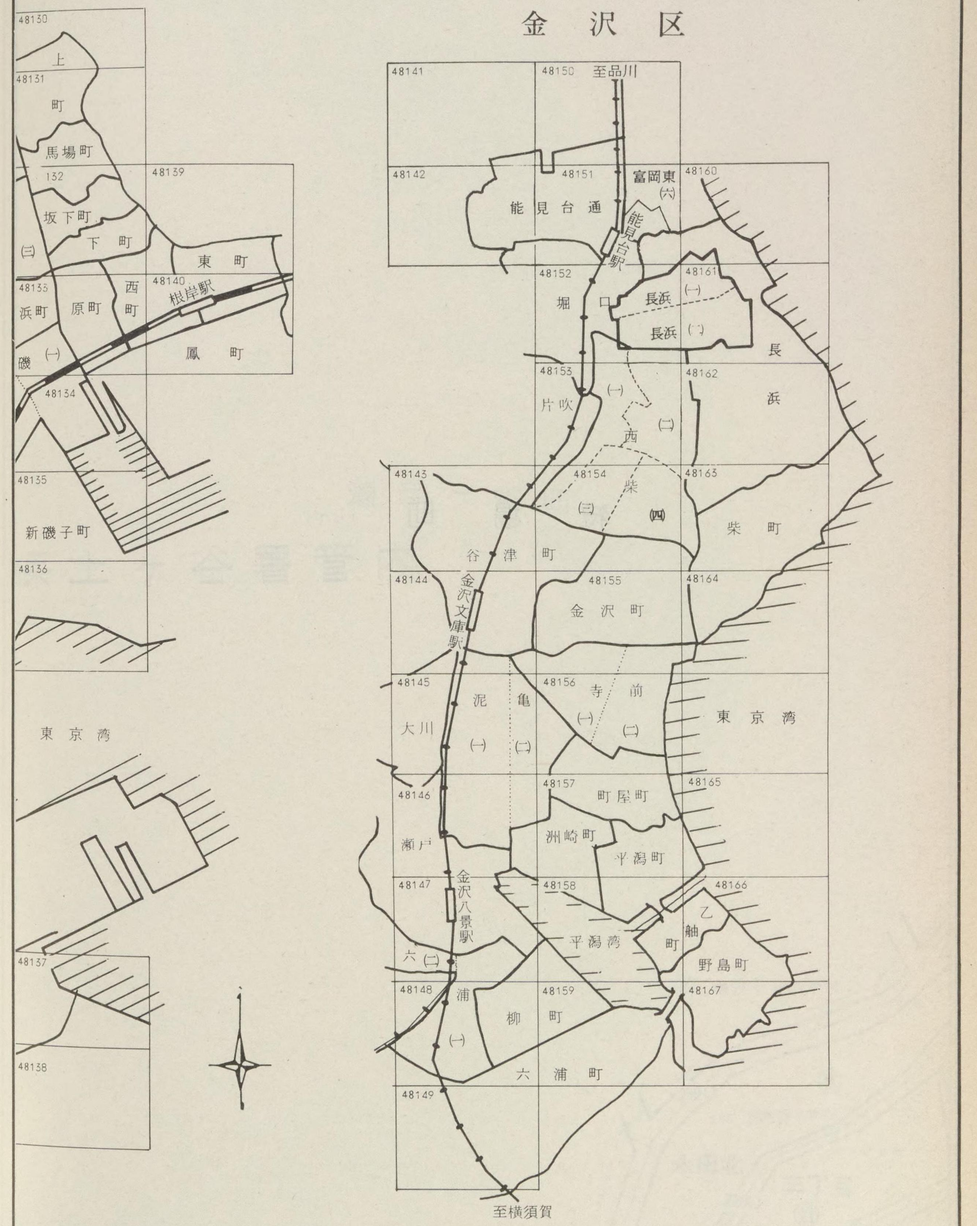

記号	借地権割合	記号	借地権割合
A	90%	E	50%
B	80%	F	40%
C	70%	G	30%
D	60%	H	20%

繁華街・高度商業地区
道路を中心として全地域
道路沿い

普通商業地区
併用住宅地区
全地域
北側道路沿い
南側全地域

中小工場地区
北側全地域
南側道路沿い
南側全地域

大工場地区
北側全地域
南側道路沿い
北側全地域

普通住宅地区
家内工業地区
無印は全地域

狩　場　町

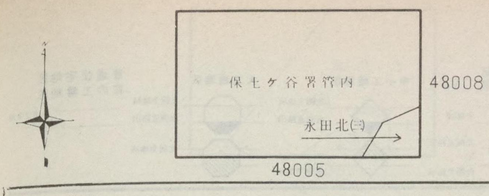

瀬戸ケ谷町

保土ケ谷署管内

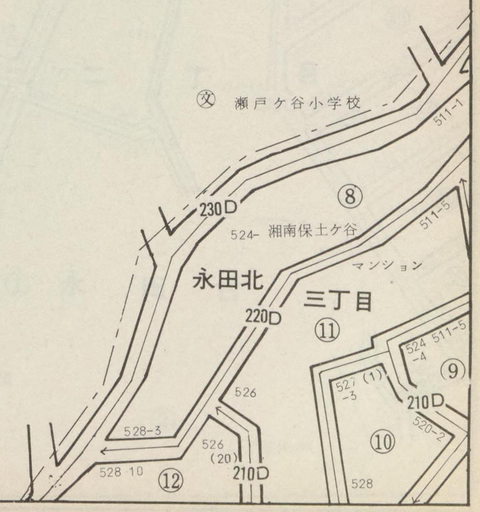

3

48005

記号	借地権割合	記号	借地権割合
A	90%	E	50%
B	80%	F	40%
C	70%	G	30%
D	60%	H	20%

繁華街・高度商業地区
道路を中心として全地域
道路沿い

普通商業地区 併用住宅地区
全地域
北側道路沿い
南側全地域

中小工場地区
北側全地域
南側道路沿い
南側全地域

大工場地区
北側全地域
南側道路沿い
北側全地域

普通住宅地区 家内工業地区
無印は全地域

狩　場　町

保土ヶ谷署管内

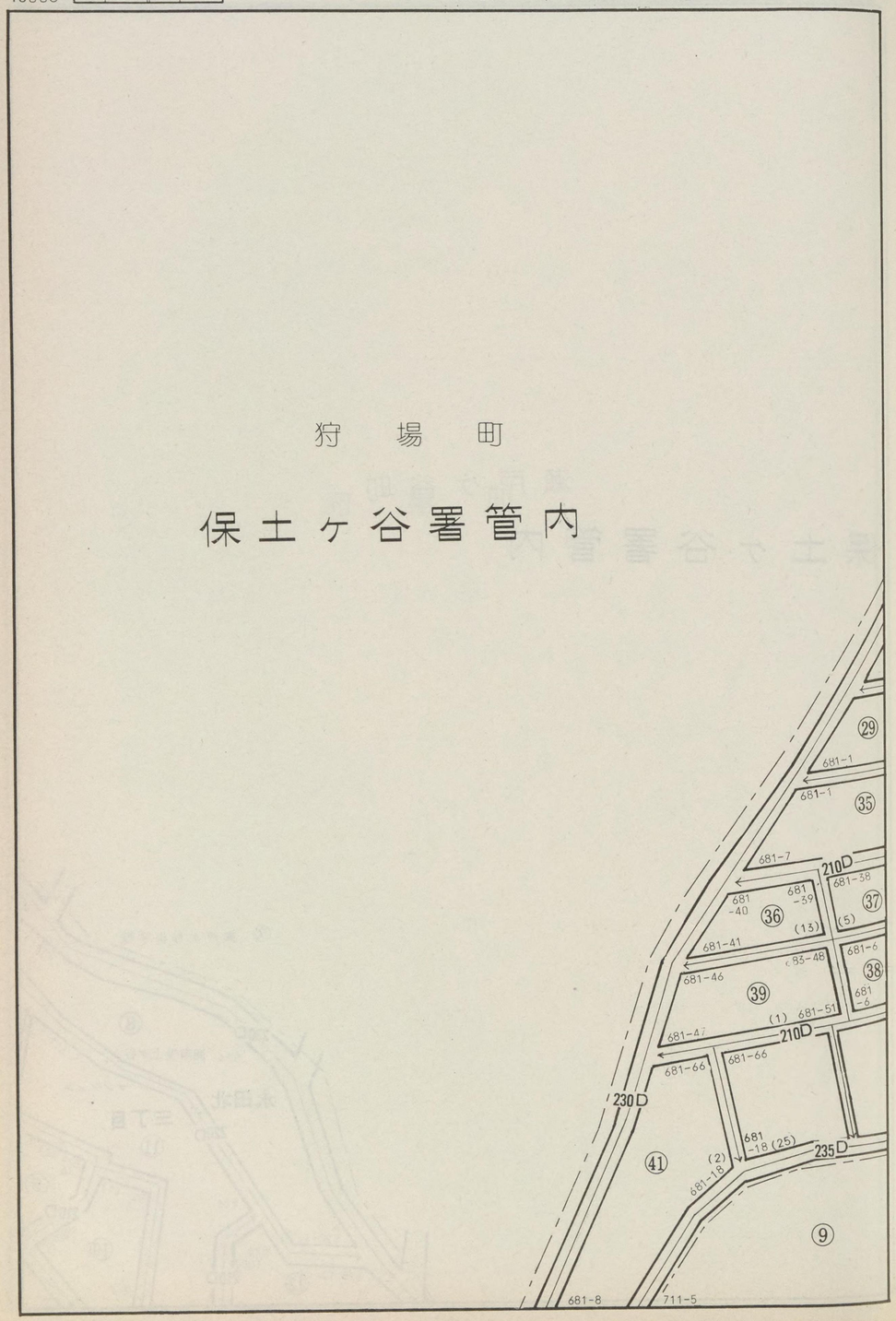

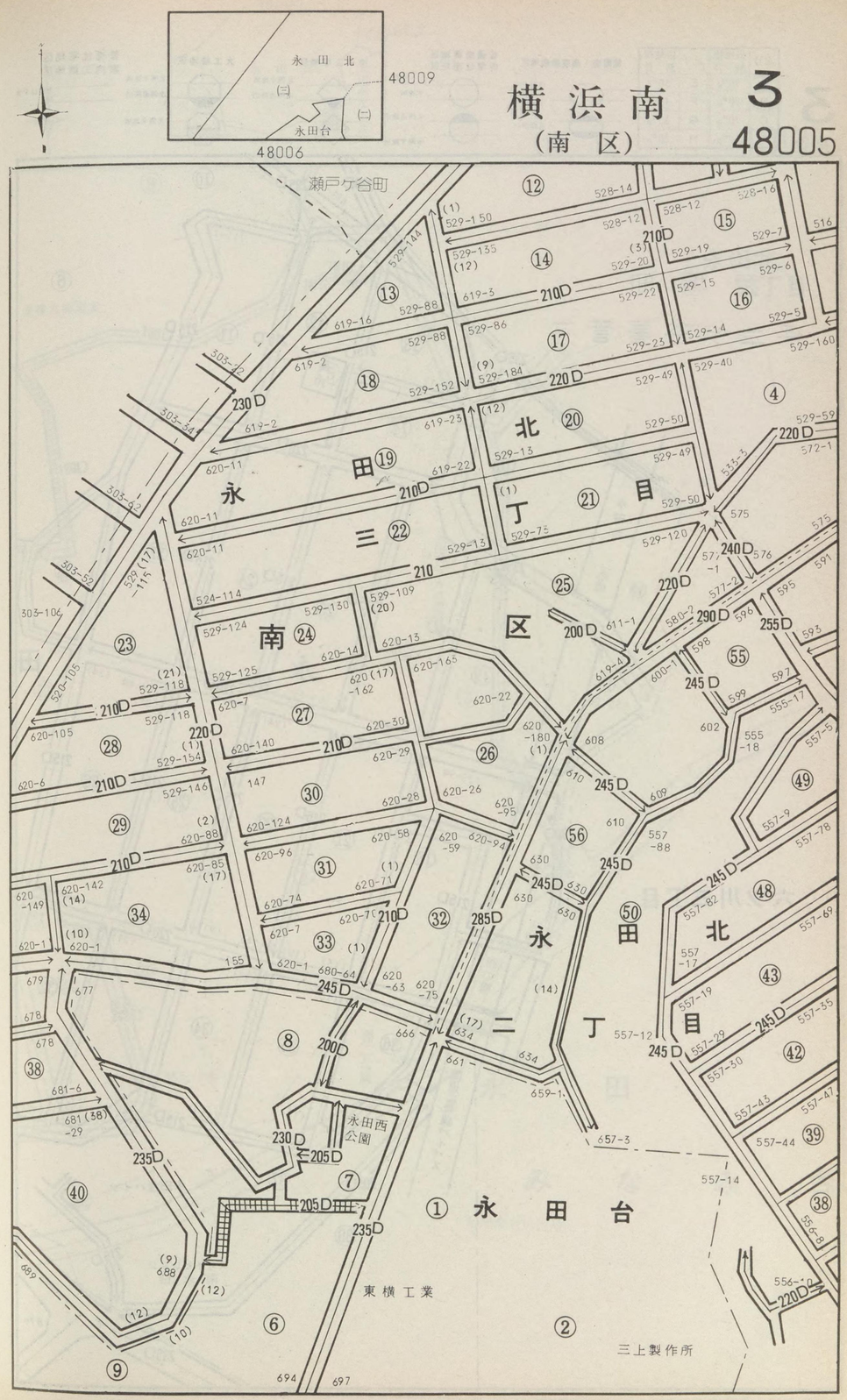

3
48006

記号	借地権割合	記号	借地権割合
A	90%	E	50%
B	80%	F	40%
C	70%	G	30%
D	60%	H	20%

繁華街・高度商業地区
道路を中心として全地域
道路沿い

普通商業地区
併用住宅地区
全地域
北側道路沿い
南側全地域

中小工場地区
北側全地域
南側道路沿い
南側全地域

大工場地区
北側全地域
南側道路沿い
北側全地域

普通住宅地区
家内工業地区
無印は全地域

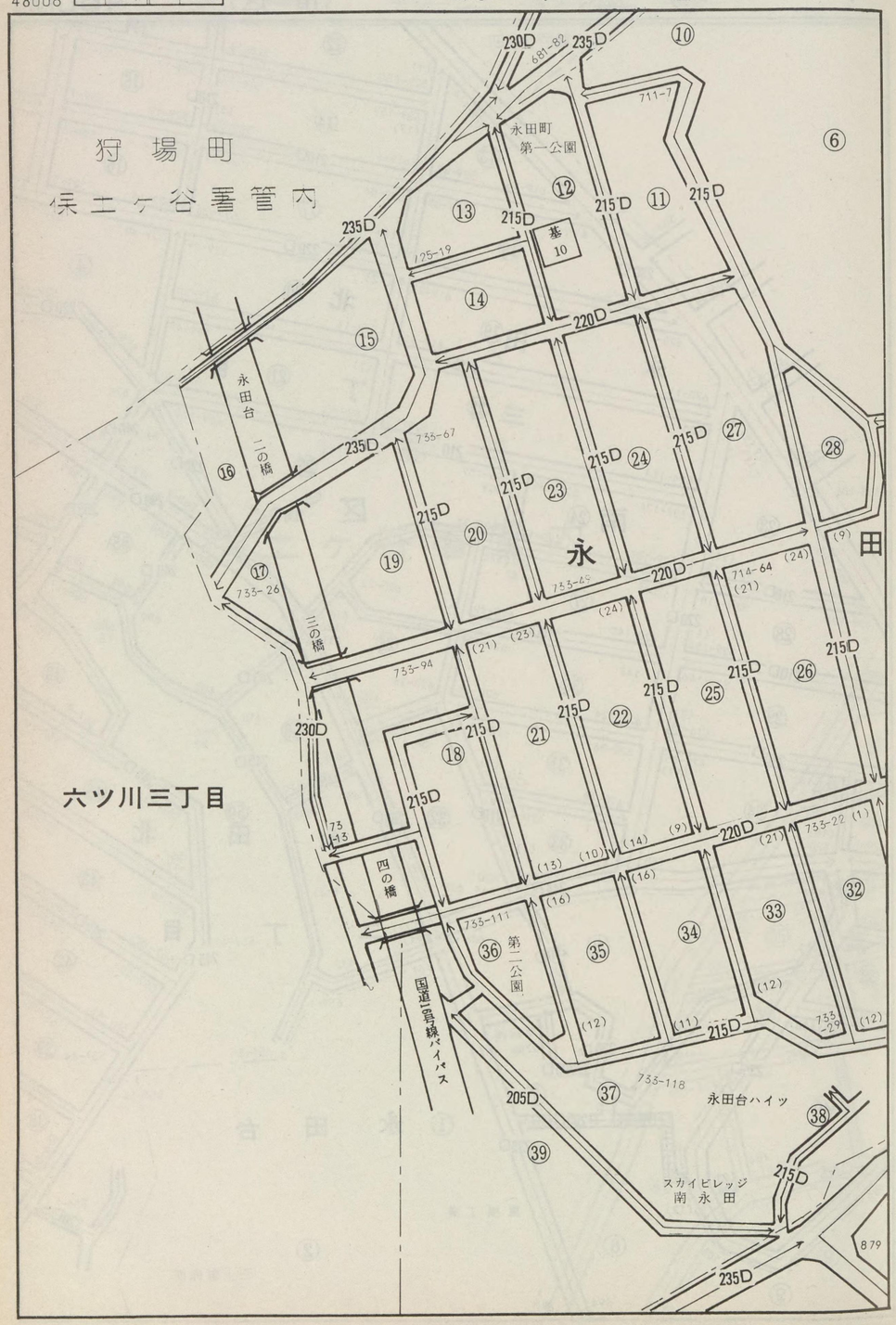

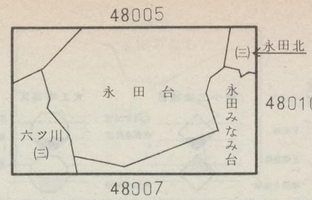

横浜南 (南区)

3
48006

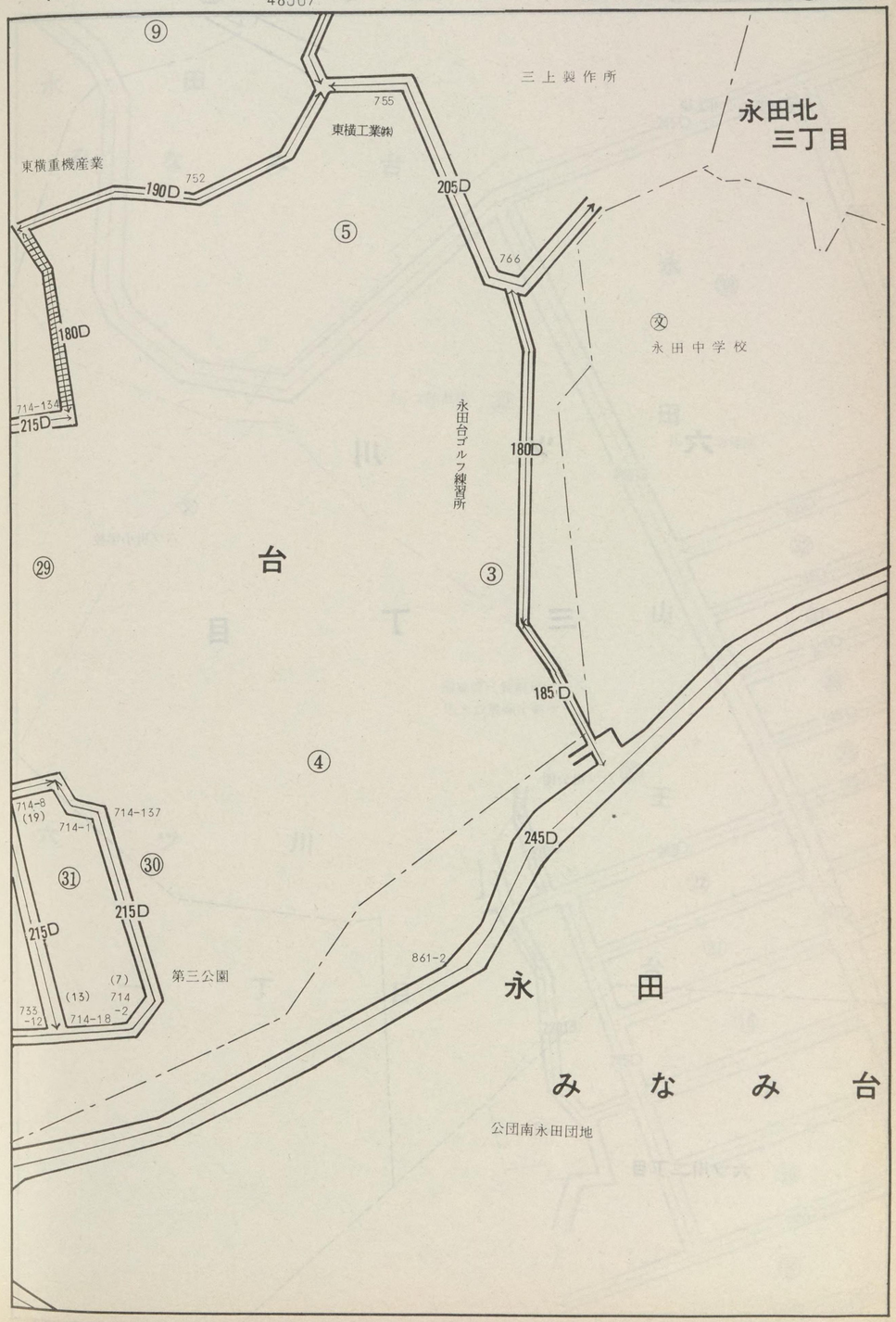

記号	借地権割合	記号	借地権割合
A	90%	E	50%
B	80%	F	40%
C	70%	G	30%
D	60%	H	20%

繁華街・高度商業地区
道路を中心として全地域
道路沿い

普通商業地区
併用住宅地区
全地域
北側道路沿い
南側全地域

中小工場地区
北側全地域
南側道路沿い
南側全地域

大工場地区
北側全地域
南側道路沿い
北側全地域

普通住宅地区
家内工業地区
無印は全地域

興亜紙器六ツ川工場

六　ツ　川

交 六ツ川小学校

三　丁　目

六ツ川公園

六ツ川二丁目

横浜南 (南区) 3 48007

永　田　みなみ台

245D　965-4　965-10　250D

永 ㊳

ゴルフ練習場 ㊴

田
山王台幼稚園

245D　250D

㉜ 245D

㉛ 245D

㉘ 245D

㉖ 245D

山

関東管区警察局
山王台無線中継所

㉗ 王

220D (13)　245D

㉒ 245D

台 ㉑

220D　245D

⑯

⑮

⑨　⑩ 245D

⑧ 245D

六　ツ　川　一　丁　目

記号	借地権割合	記号	借地権割合
A	90%	E	50%
B	80%	F	40%
C	70%	G	30%
D	60%	H	20%

繁華街・高度商業地区
道路を中心として全地域
道路沿い

普通商業地区
併用住宅地区
全地域
北側道路沿い
南側全地域

中小工場地区
北側全地域
南側道路沿い
南側全地域

大工場地区
北側全地域
南側道路沿い
北側全地域

普通住宅地区
家内工業地区
無印は全地域

瀬戸ヶ谷町

保土ヶ谷町

保土ヶ谷区

保土ヶ谷署管内

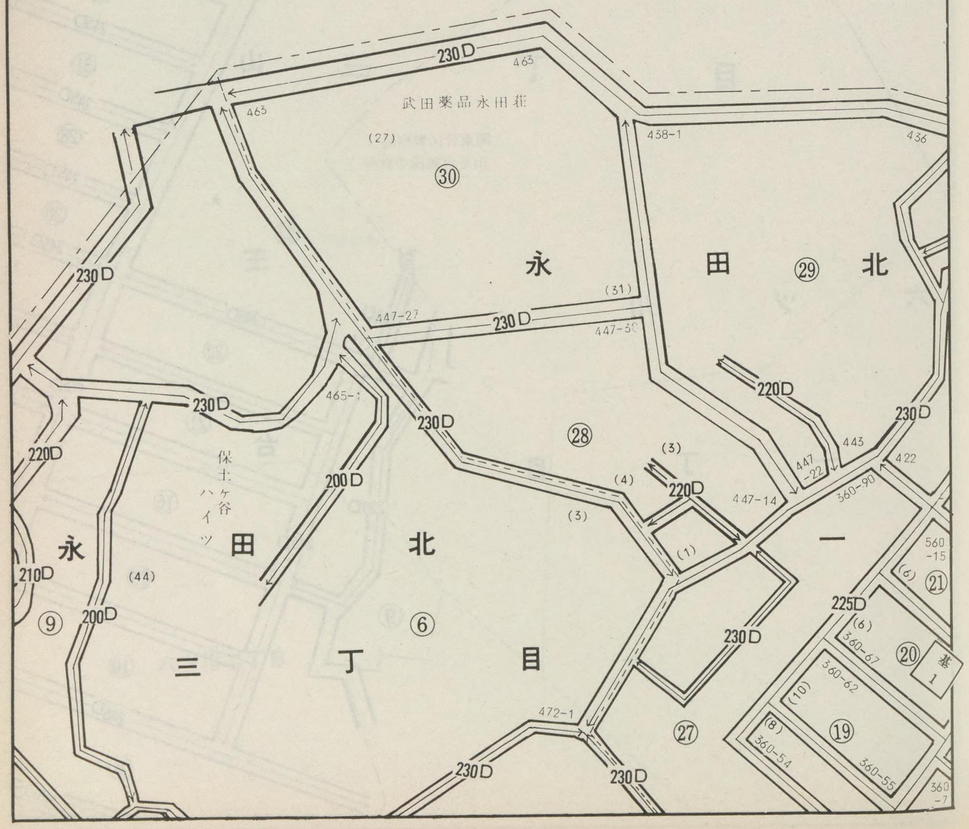

3
48009

記号	借地権割合	記号	借地権割合
A	90%	E	50%
B	80%	F	40%
C	70%	G	30%
D	60%	H	20%

繁華街・高度商業地区
普通商業地区 併用住宅地区
中小工場地区
大工場地区
普通住宅地区 家内工業地区

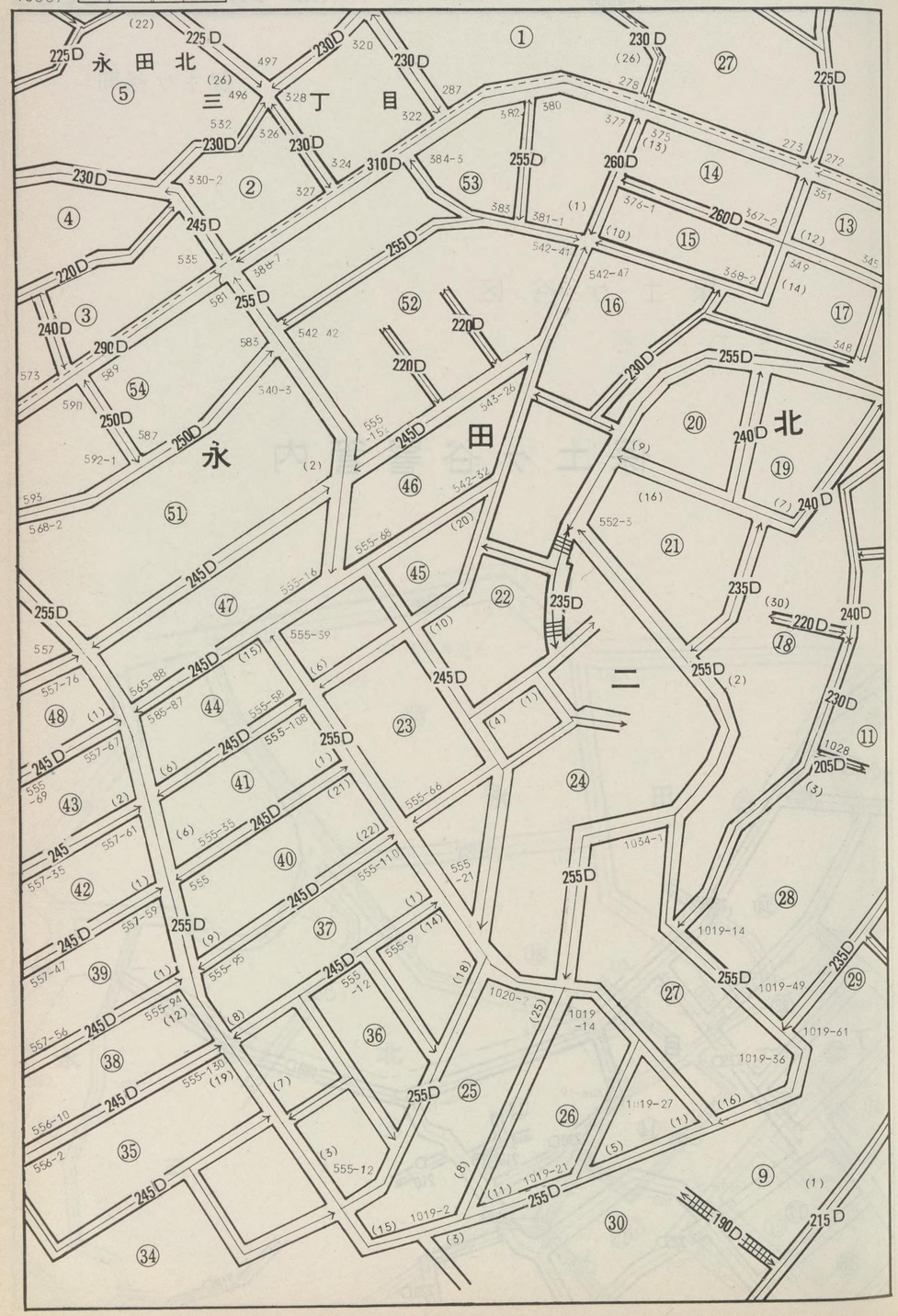

48008
48005
48016
48010
永田北(三)
永田東(二)

横浜南 3 (南区) 48009

3
48010

記号	借地権割合	記号	借地権割合
A	90%	E	50%
B	80%	F	40%
C	70%	G	30%
D	60%	H	20%

繁華街・高度商業地区
道路を中心として全地域
道路沿い

普通商業地区
併用住宅地区
全地域
北側道路沿い
南側全地域

中小工場地区
北側全地域
南側道路沿い
南側全地域

大工場地区
北側全地域
南側道路沿い
北側全地域

普通住宅地区
家内工業地区
無印は全地域

永田北二丁目
永田小学校
南永田第2団地
永田みなみ台
永田台小学校
永田みなみ台公園
公団南永田団地
永田山王台住宅
永田東二丁目
永田南一丁目
永田東一丁目
永田南二丁目
永田東二丁目

200D 215D 205D 220D 245D 190D 260D 255D 230D 235D 240D

48009 48006 48017 48011

横浜南 3
（南区） 48010

3
48011

記号	借地権割合	記号	借地権割合
A	90%	E	50%
B	80%	F	40%
C	70%	G	30%
D	60%	H	20%

繁華街・高度商業地区
道路を中心として全地域
道路沿い

普通商業地区
併用住宅地区
全地域
北側道路沿い
南側全地域

中小工場地区
北側全地域
南側道路沿い
南側全地域

大工場地区
北側全地域
南側道路沿い
北側全地域

普通住宅地区
家内工業地区
無印は全地域

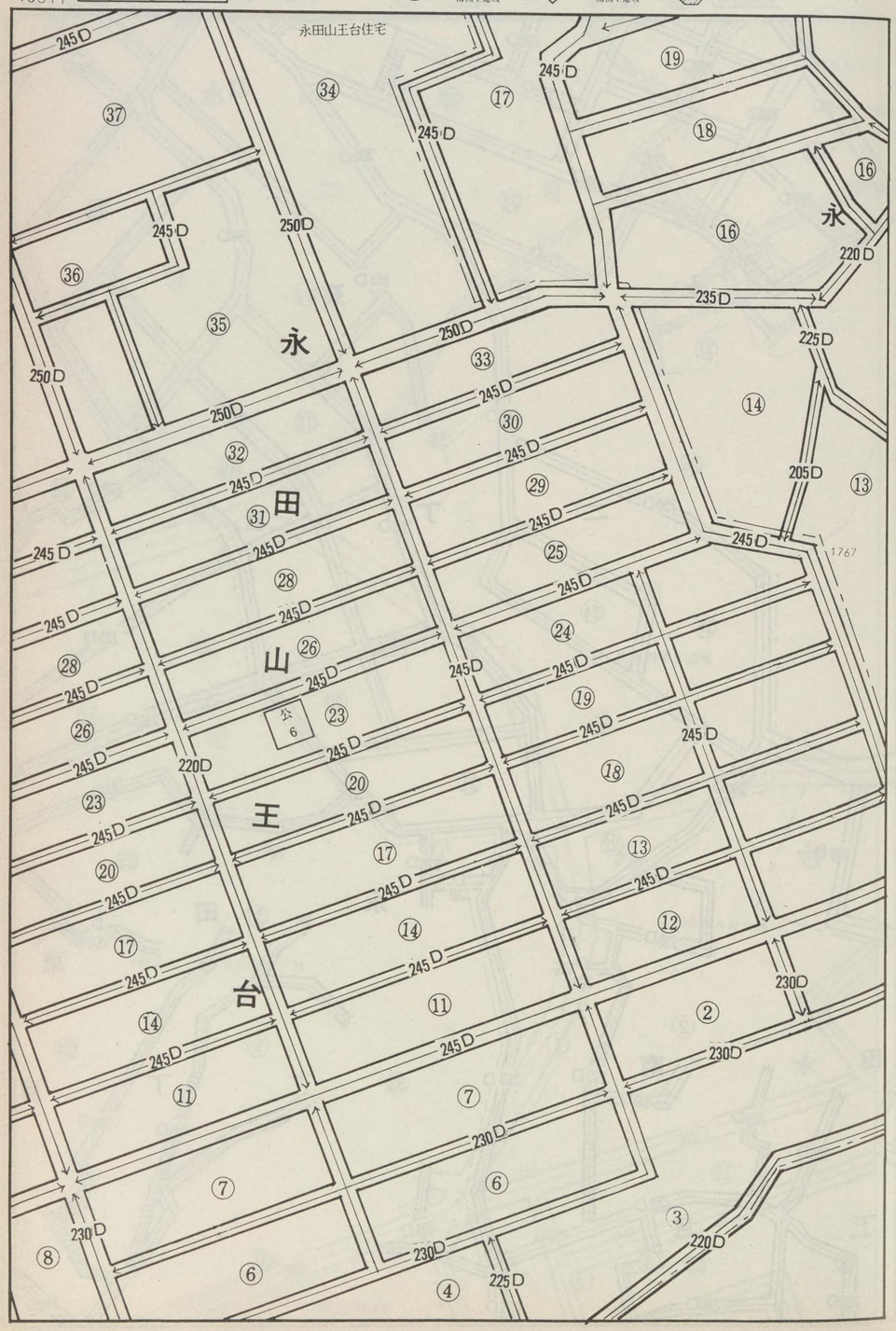

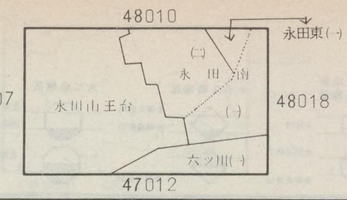

横浜南（南区）

3
48011

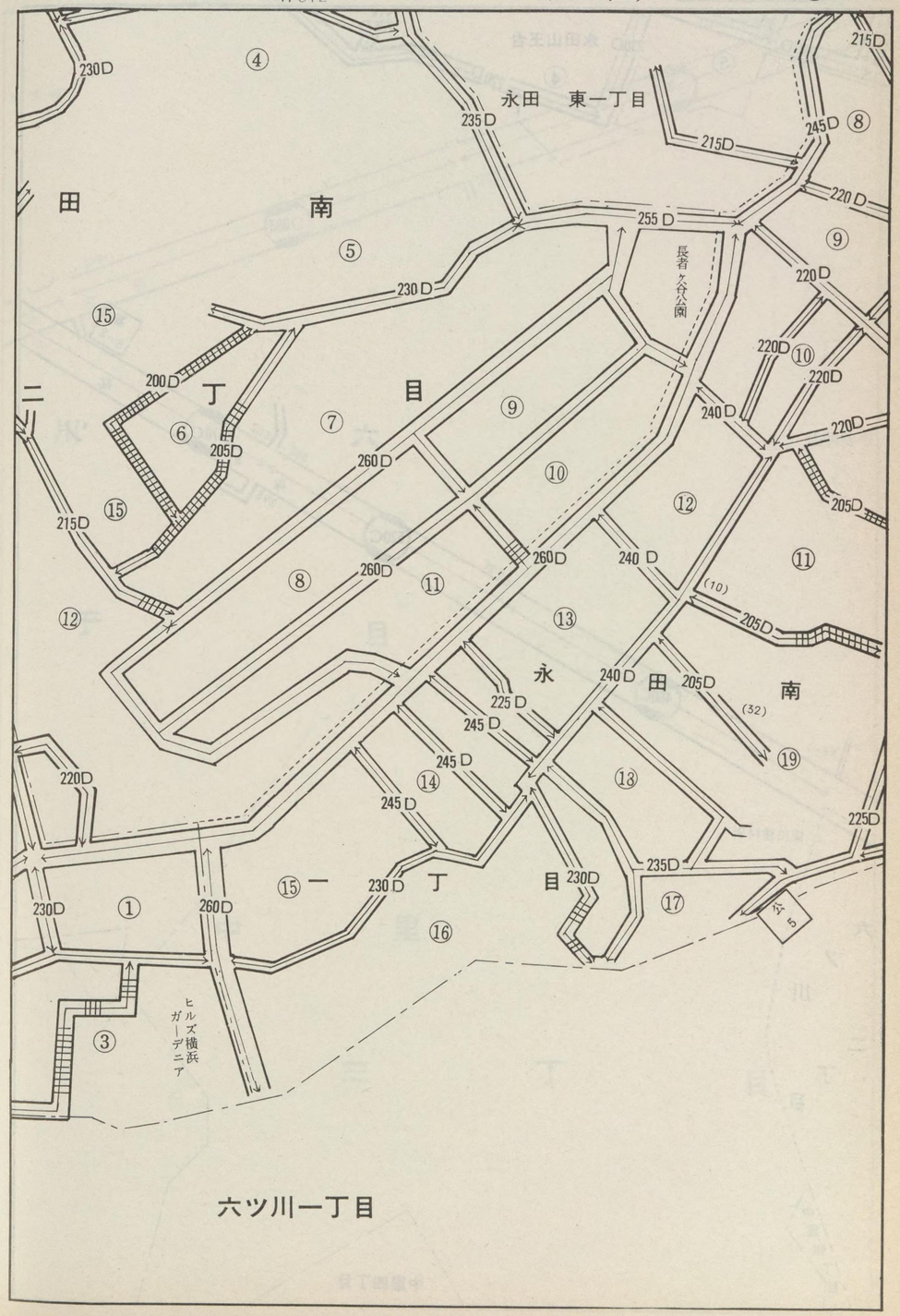

六ツ川一丁目

3
48012

記号	借地権割合	記号	借地権割合
A	90%	E	50%
B	80%	F	40%
C	70%	G	30%
D	60%	H	20%

繁華街・高度商業地区
道路を中心として全地域
道路沿い

普通商業地区 併用住宅地区
全地域
北側道路沿い
南側全地域

中小工場地区
北側全地域
南側道路沿い
南側全地域

大工場地区
北側全地域
南側道路沿い
北側全地域

普通住宅地区 家内工業地区
無印は全地域

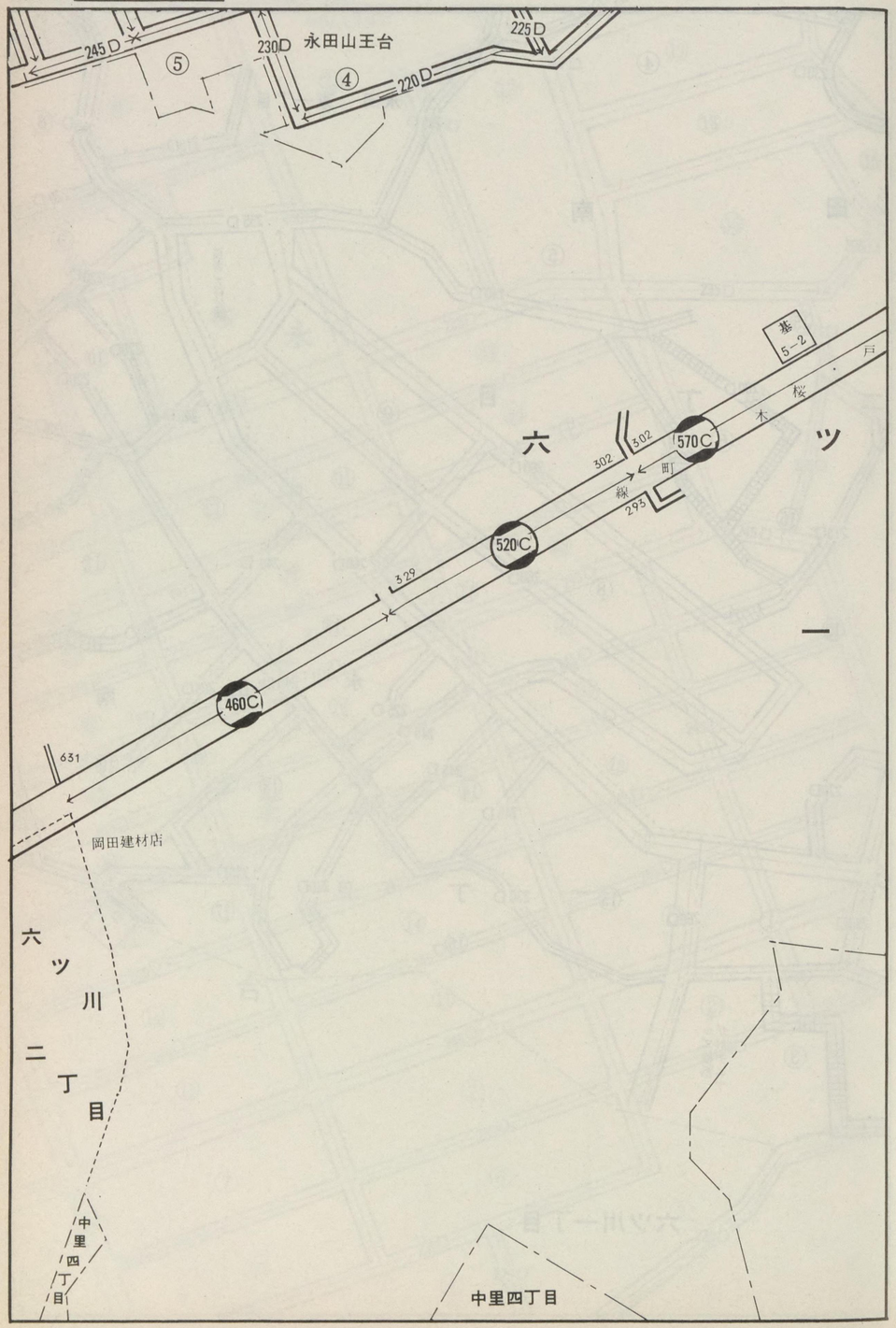

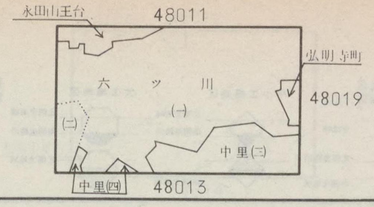

横浜南 (南区) 3 48012

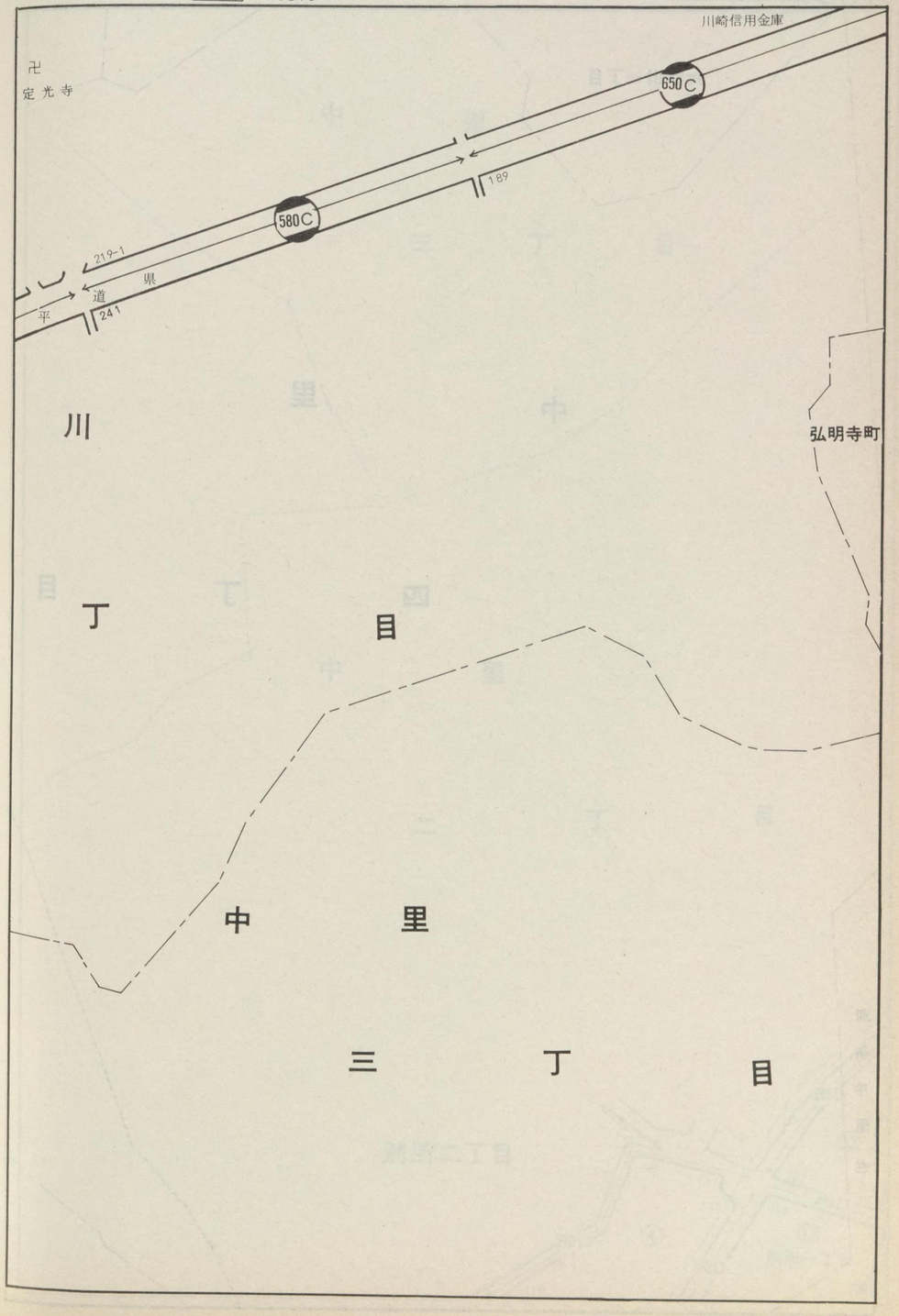

3
48013

記号	借地権割合	記号	借地権割合
A	90%	E	50%
B	80%	F	40%
C	70%	G	30%
D	60%	H	20%

繁華街・高度商業地区
道路を中心として全地域
道路沿い

普通商業地区
併用住宅地区
全地域
北側道路沿い
南側全地域

中小工場地区
北側全地域
南側道路沿い
南側全地域

大工場地区
北側全地域
南側道路沿い
北側全地域

普通住宅地区
家内工業地区
無印は全地域

六ツ川一丁目

中　里

四　丁　目

別所中里台

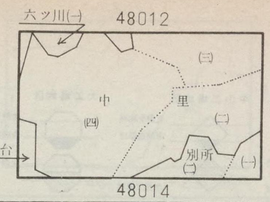

横浜南 3
(南区) 48013

中　里

三　丁　目

中　里

二　丁　目

別所二丁目

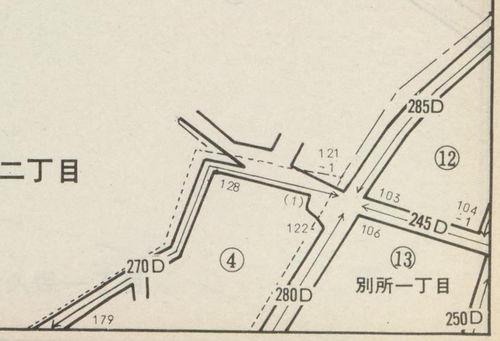

3
48014

記号	借地権割合	記号	借地権割合
A	90%	E	50%
B	80%	F	40%
C	70%	G	30%
D	60%	H	20%

繁華街・高度商業地区
道路を中心として全地域
道路沿い

普通商業地区
併用住宅地区
全地域
北側道路沿い
南側全地域

中小工場地区
北側全地域
南側道路沿い
南側全地域

大工場地区
北側全地域
南側道路沿い
北側全地域

普通住宅地区
家内工業地区
無印は全地域

別所中里台
中里四丁目
中里二丁目
別所
二丁目
380D
24
25
3
30
370D
別所五丁目
(18)
(15)
8
所
丁目

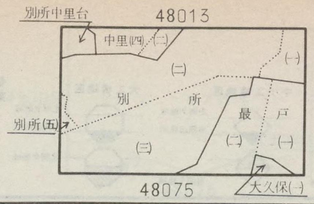

横浜南 3
(南区) 48014

280D
280D
⑬
250D
290D
(14)
⑤
⑥
270D
(7)
23
270D
(8)
⑧
280D
275D
⑦
285D
245D
別所一丁目
⑮
⑭
目
(10)
(10)
380D
295D
295D
日本
揮発油
別
三
最戸二丁目
最戸一丁目
大久保一丁目

3
48015

記号	借地権割合	記号	借地権割合
A	90%	E	50%
B	80%	F	40%
C	70%	G	30%
D	60%	H	20%

繁華街・高度商業地区
道路を中心として全地域
道路沿い

普通商業地区
併用住宅地区
全地域
北側道路沿い
南側全地域

中小工場地区
北側全地域
南側道路沿い
南側全地域

大工場地区
北側全地域
南側道路沿い
北側全地域

普通住宅地区
家内工業地区
無印は全地域

瀬戸ケ谷町

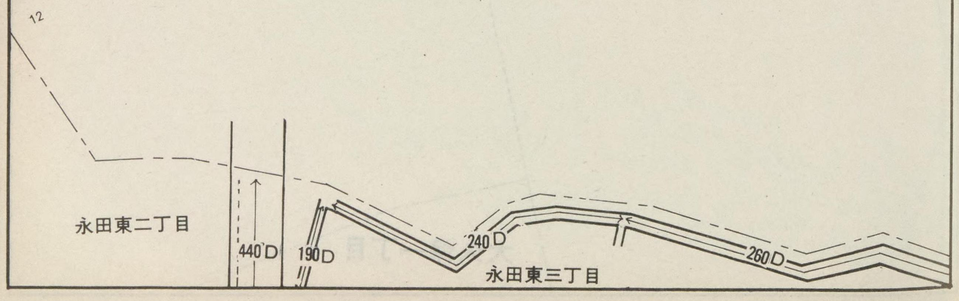

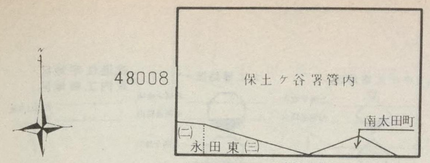

横浜南 3 (南区) 48015

岩井町

保土ヶ谷署管内

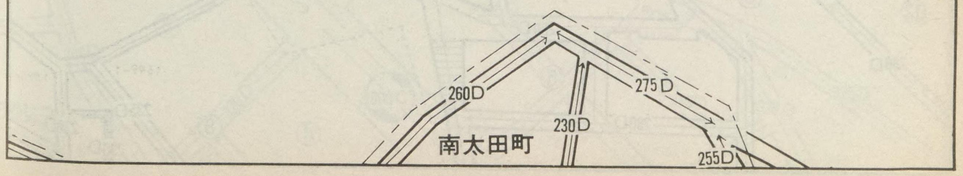

3
48016

記号	借地権割合	記号	借地権割合
A	90%	E	50%
B	80%	F	40%
C	70%	G	30%
D	60%	H	20%

繁華街・高度商業地区
普通商業地区 併用住宅地区
中小工場地区
大工場地区
普通住宅地区 家内工業地区

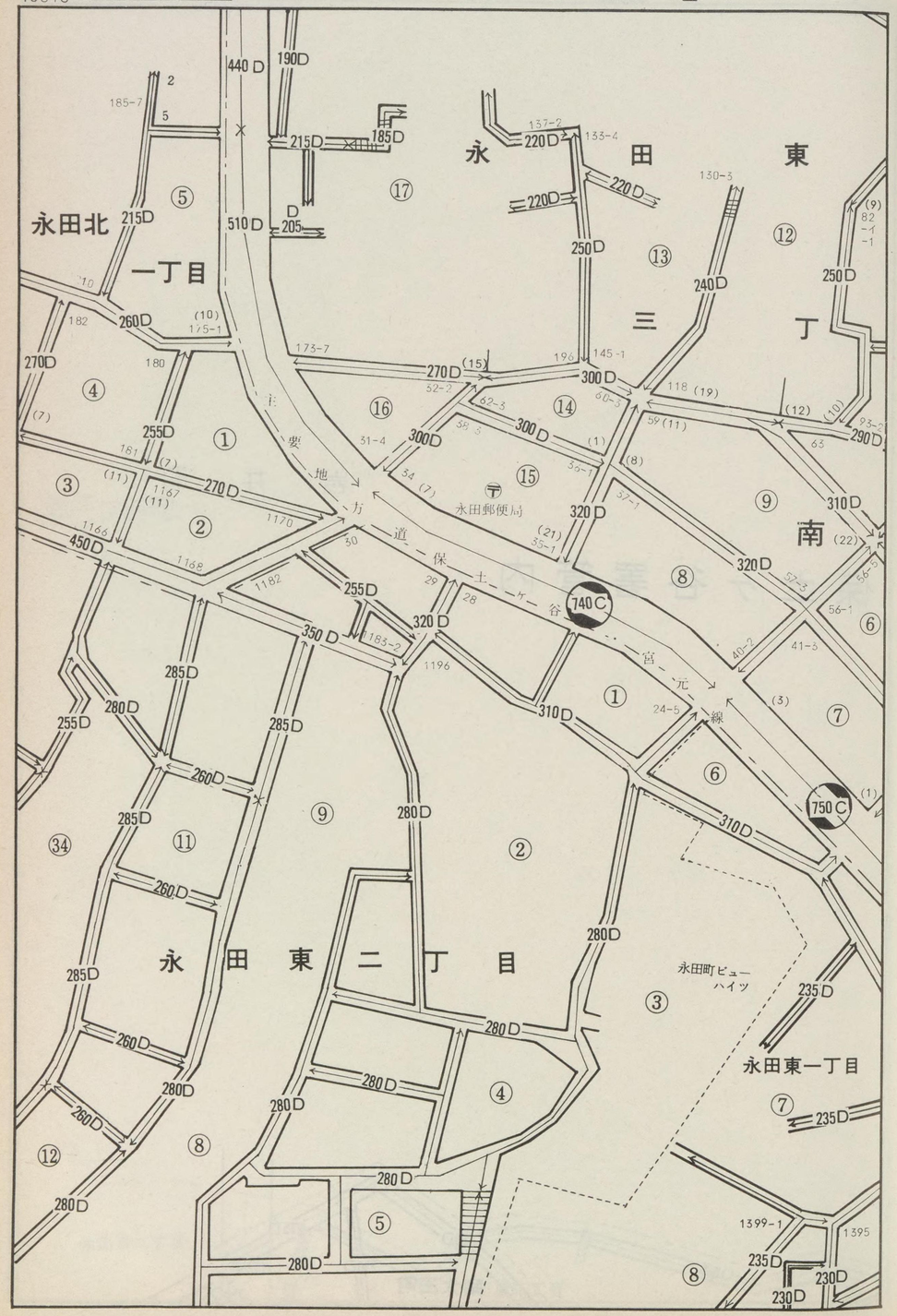

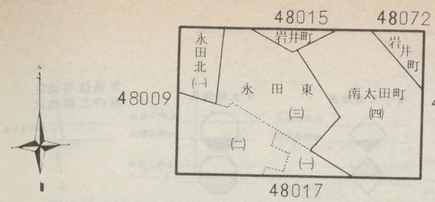

横浜南 (南区) 3 48016

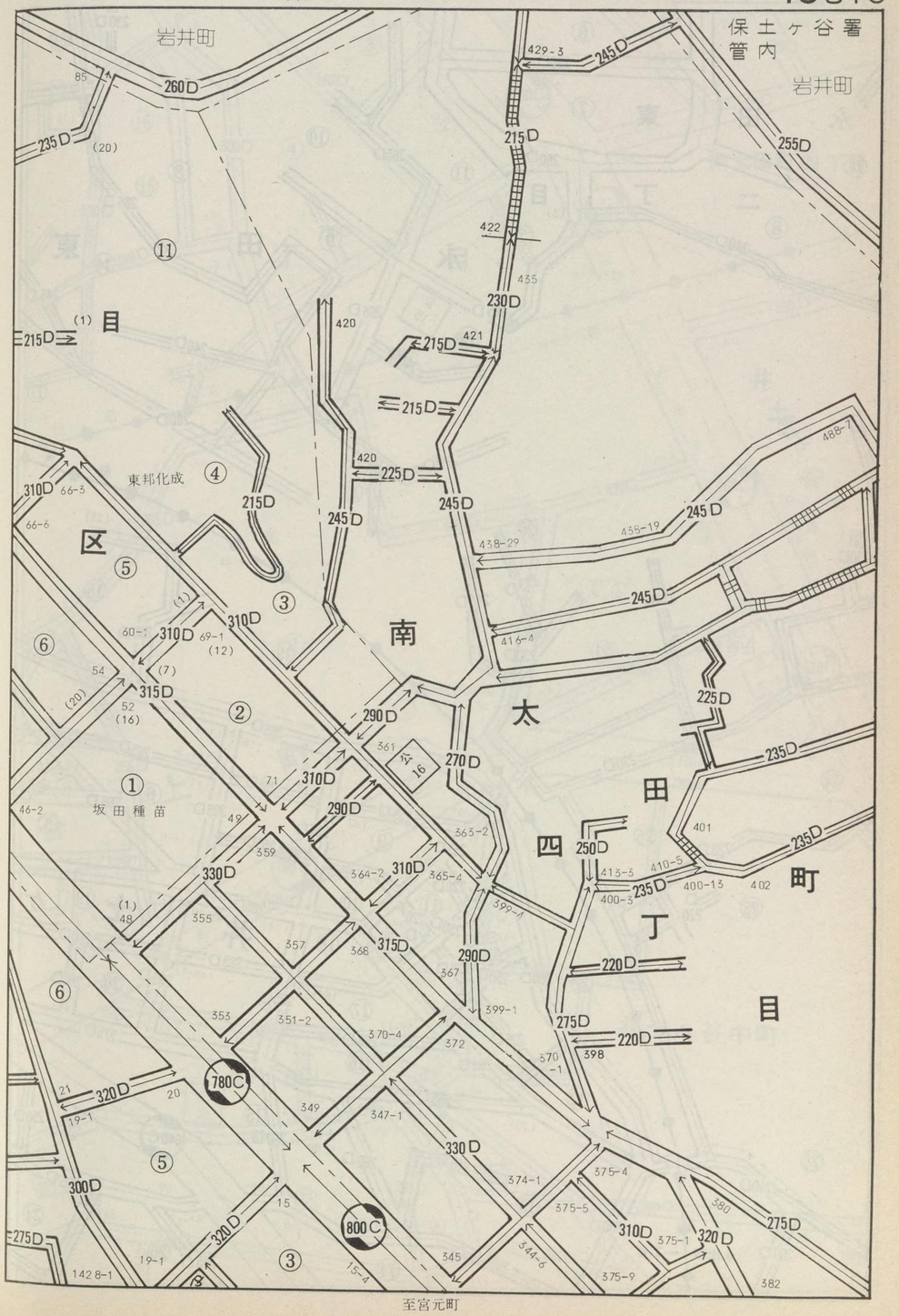

3
48017

記号	借地権割合	記号	借地権割合
A	90%	E	50%
B	80%	F	40%
C	70%	G	30%
D	60%	H	20%

繁華街・高度商業地区
道路を中心として全地域
道路沿い

普通商業地区
併用住宅地区
全地域
北側道路沿い
南側全地域

中小工場地区
北側全地域
南側道路沿い
南側全地域

大工場地区
北側全地域
南側道路沿い
北側全地域

普通住宅地区
家内工業地区
無印は全地域

永田東二丁目
永田東一丁目
井土ヶ谷上町
井土ヶ谷中町
井土ヶ谷小学校
井土ヶ谷上町公園
永田南一丁目
横浜南郵便局
ダイヤパレス井戸ヶ谷
井土ヶ谷駅
京浜急行
鉄電
横浜トヨペット
太陽神戸銀行
南太田町四丁目
井土ヶ谷下町
至保土ヶ谷
卍西光院
公15
公5-1
公5-4
公10
主要地方道保土ヶ谷
県道桜木町線
800C
810C
1,000C
770C
760C
640C

48016
48010
48025
48018
永田東
井土ヶ谷上町
井土ヶ谷中町
南太田町四丁目
井土ヶ谷下町
永田南一丁目

横浜南 3 (南区) 48017

3
48018

記号	借地権割合	記号	借地権割合
A	90%	E	50%
B	80%	F	40%
C	70%	G	30%
D	60%	H	20%

繁華街・高度商業地区　道路を中心として全地域　道路沿い

普通商業地区 併用住宅地区　全地域　北側道路沿い　南側全地域

中小工場地区　北側全地域　南側道路沿い　南側全地域

大工場地区　北側全地域　南側道路沿い　北側全地域

普通住宅地区 家内工業地区　無印は全地域

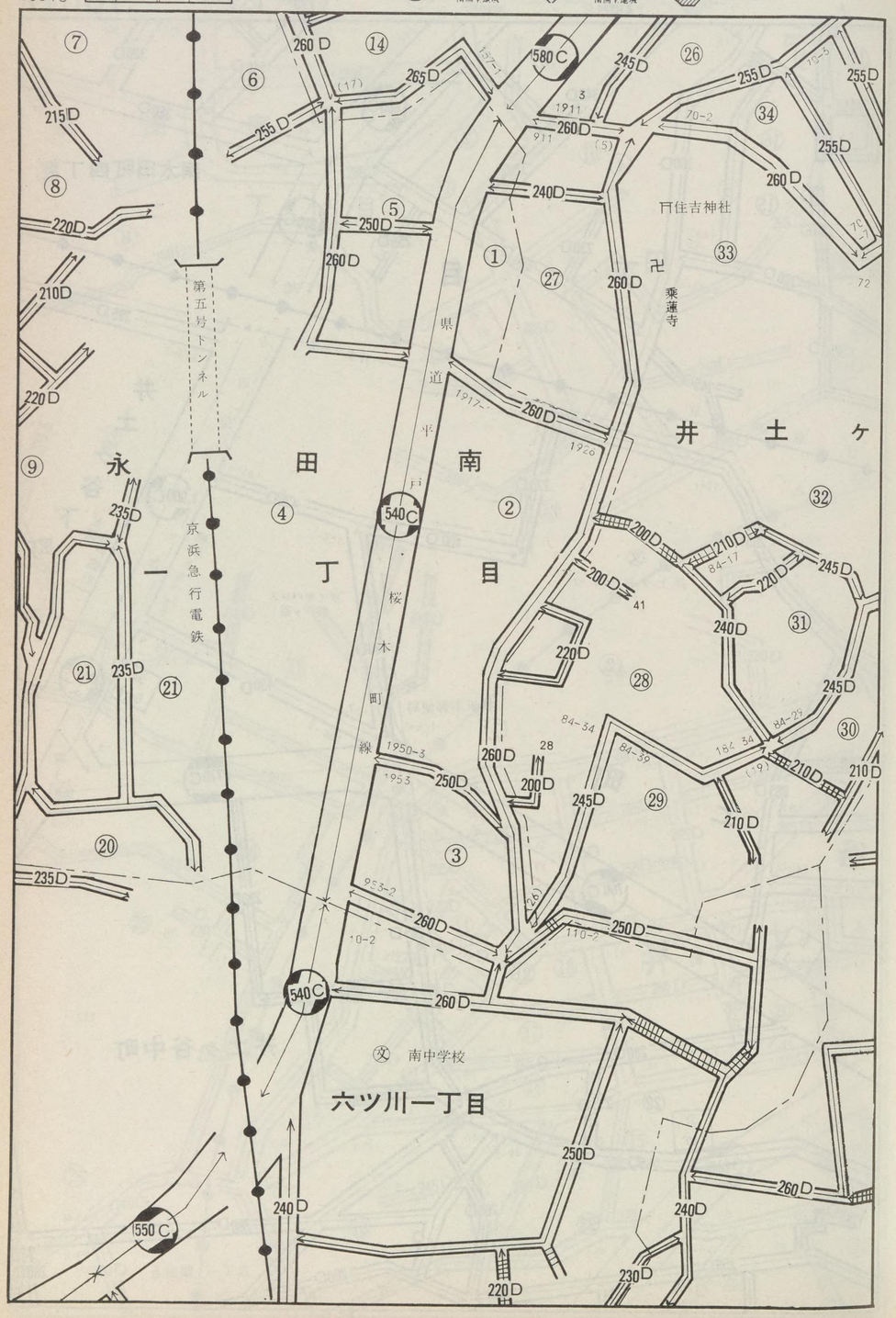

48017

48011　48026

48019

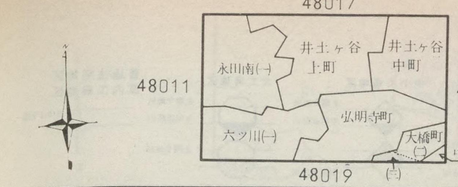

横浜南（南区）

3
48018

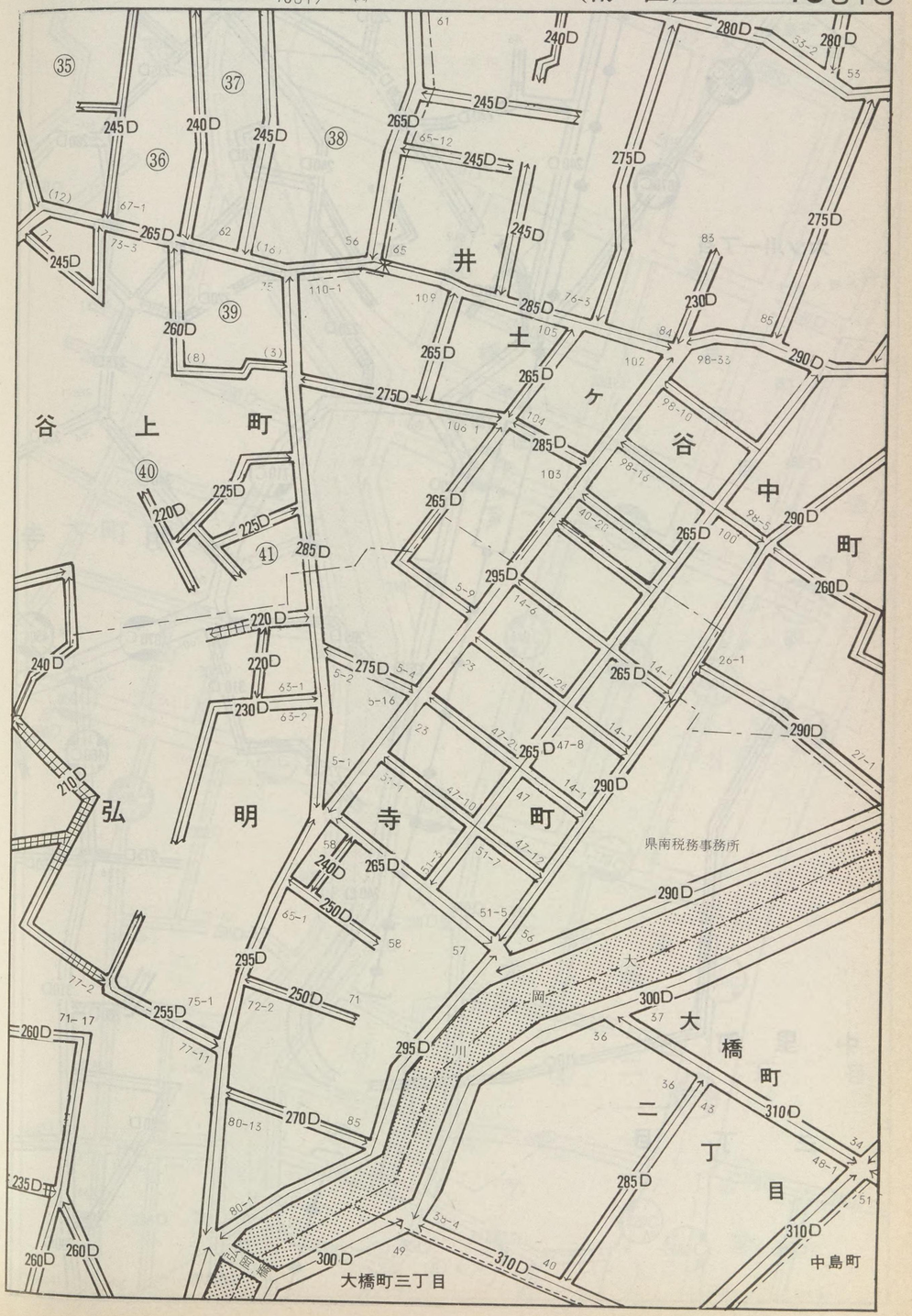

3
48019

記号	借地権割合	記号	借地権割合
A	90%	E	50%
B	80%	F	40%
C	70%	G	30%
D	60%	H	20%

繁華街・高度商業地区
道路を中心として全地域
道路沿い

普通商業地区
併用住宅地区
全地域
北側道路沿い
南側全地域

中小工場地区
北側全地域
南側道路沿い
南側全地域

大工場地区
北側全地域
南側道路沿い
北側全地域

普通住宅地区
家内工業地区
無印は全地域

六ツ川一丁目

弘明寺駅

弘明寺

弘明寺公園

中里町

三丁目

中里町

48018
48012
48027
48020
中里町

横浜南 3
（南区） 48019

大岡小学校

中島町三丁目

大橋町

中島町

四丁目

大岡二丁目

大岡三丁目

観音橋

市営地下鉄弘明寺駅

3
48020

記号	借地権割合	記号	借地権割合
A	90%	E	50%
B	80%	F	40%
C	70%	G	30%
D	60%	H	20%

繁華街・高度商業地区　道路を中心として全地域　道路沿い
普通商業地区 併用住宅地区　全地域　北側道路沿い　南側全地域
中小工場地区　北側全地域　南側道路沿い　南側全地域
大工場地区　北側全地域　南側道路沿い　北側全地域
普通住宅地区 家内工業地区　無印は全地域

中里三丁目　中里町　弘明寺　中里二丁目　南　中　里　一丁目　別所　公9

48019　48013　48028　48021

横浜南（南区）　3　48020

区　二丁目　大岡三丁目　大　岡　花見橋　与七橋　中里橋　文南小学校

記号	借地権割合	記号	借地権割合
A	90%	E	50%
B	80%	F	40%
C	70%	G	30%
D	60%	H	20%

繁華街・高度商業地区　普通商業地区 併用住宅地区　中小工場地区　大工場地区　普通住宅地区 家内工業地区

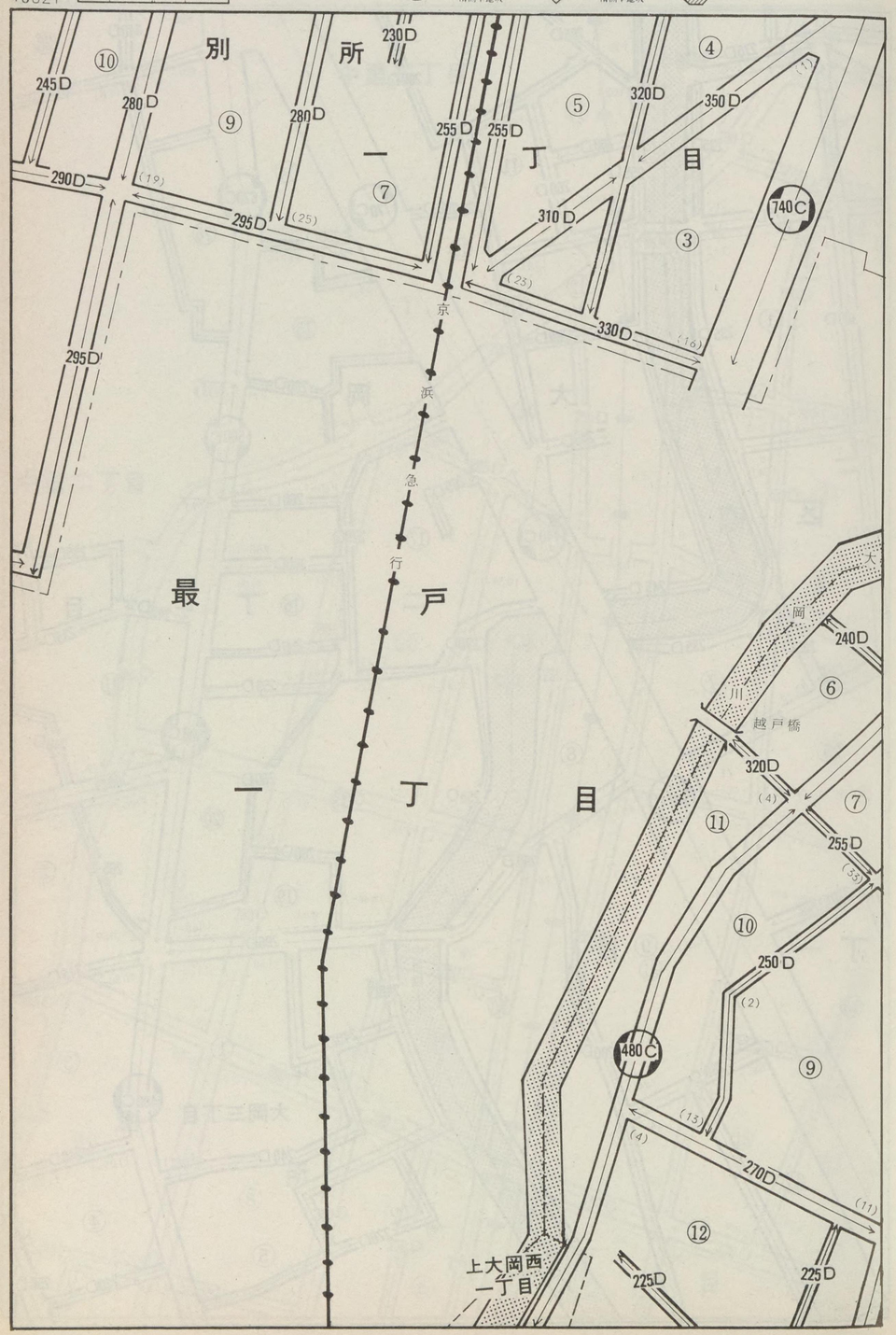

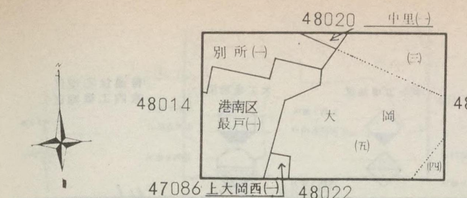

横浜南 3
(南区) 48021

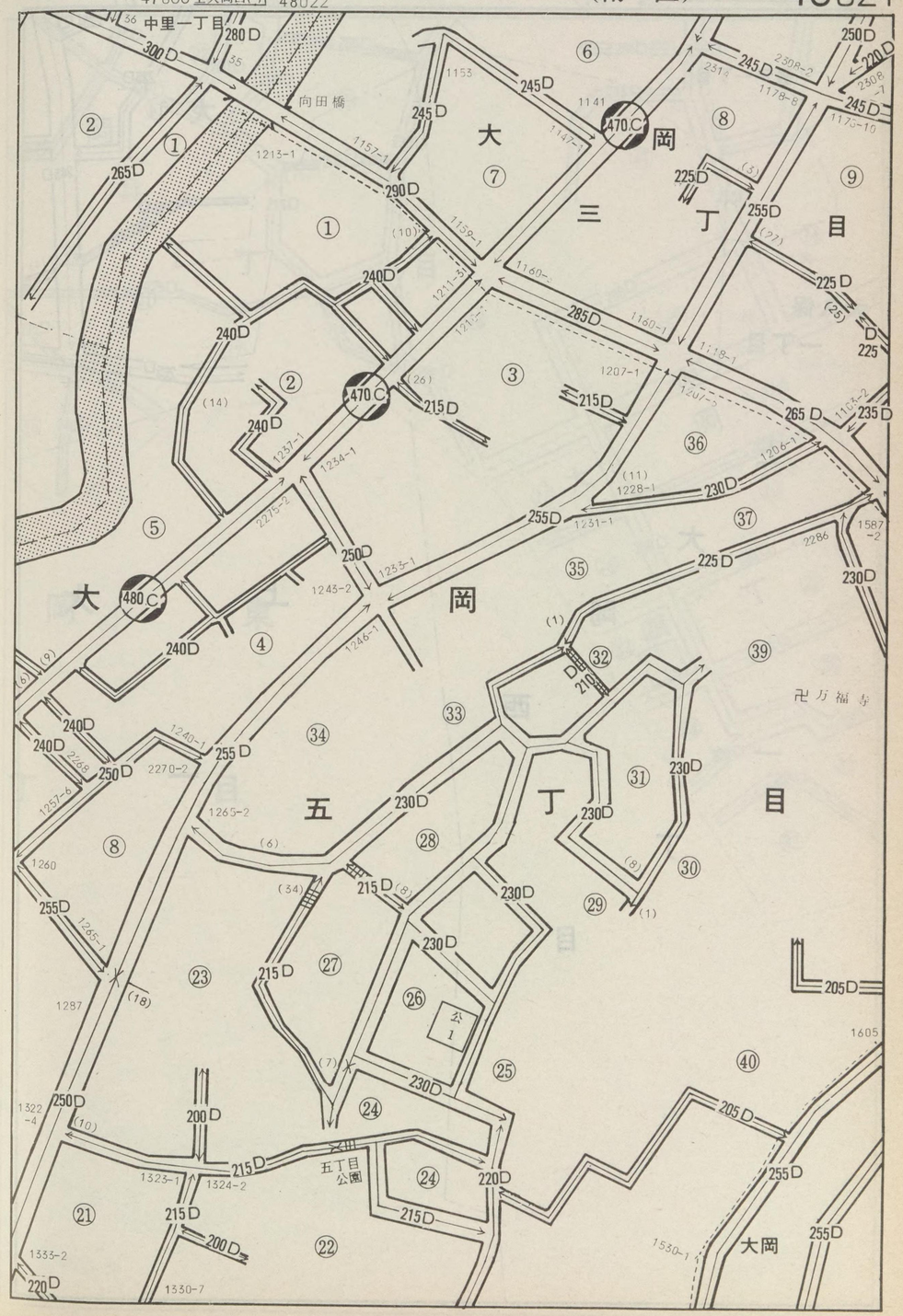

記号	借地権割合	記号	借地権割合
A	90%	E	50%
B	80%	F	40%
C	70%	G	30%
D	60%	H	20%

繁華街・高度商業地区
普通商業地区
併用住宅地区
中小工場地区
大工場地区
普通住宅地区
家内工業地区

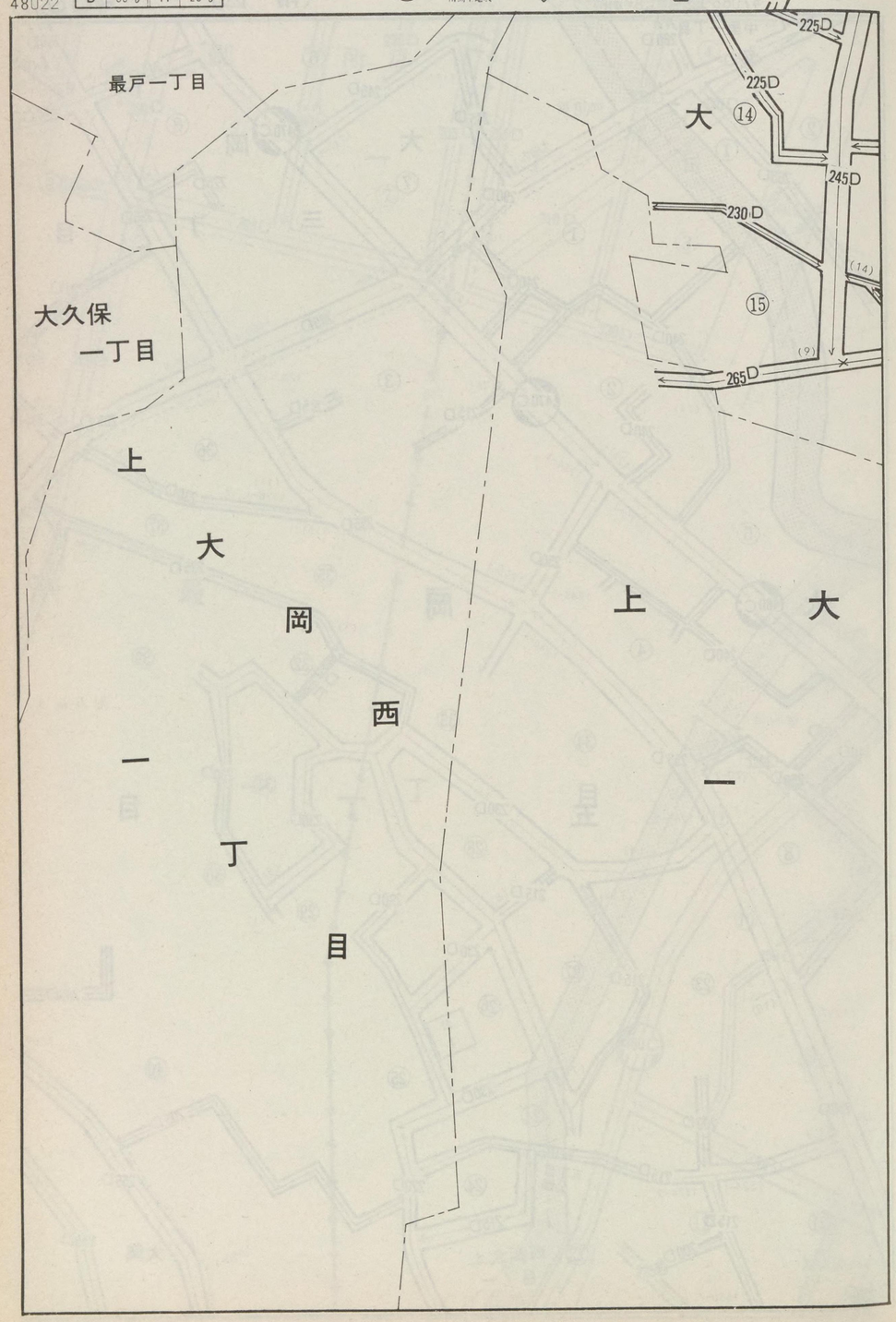

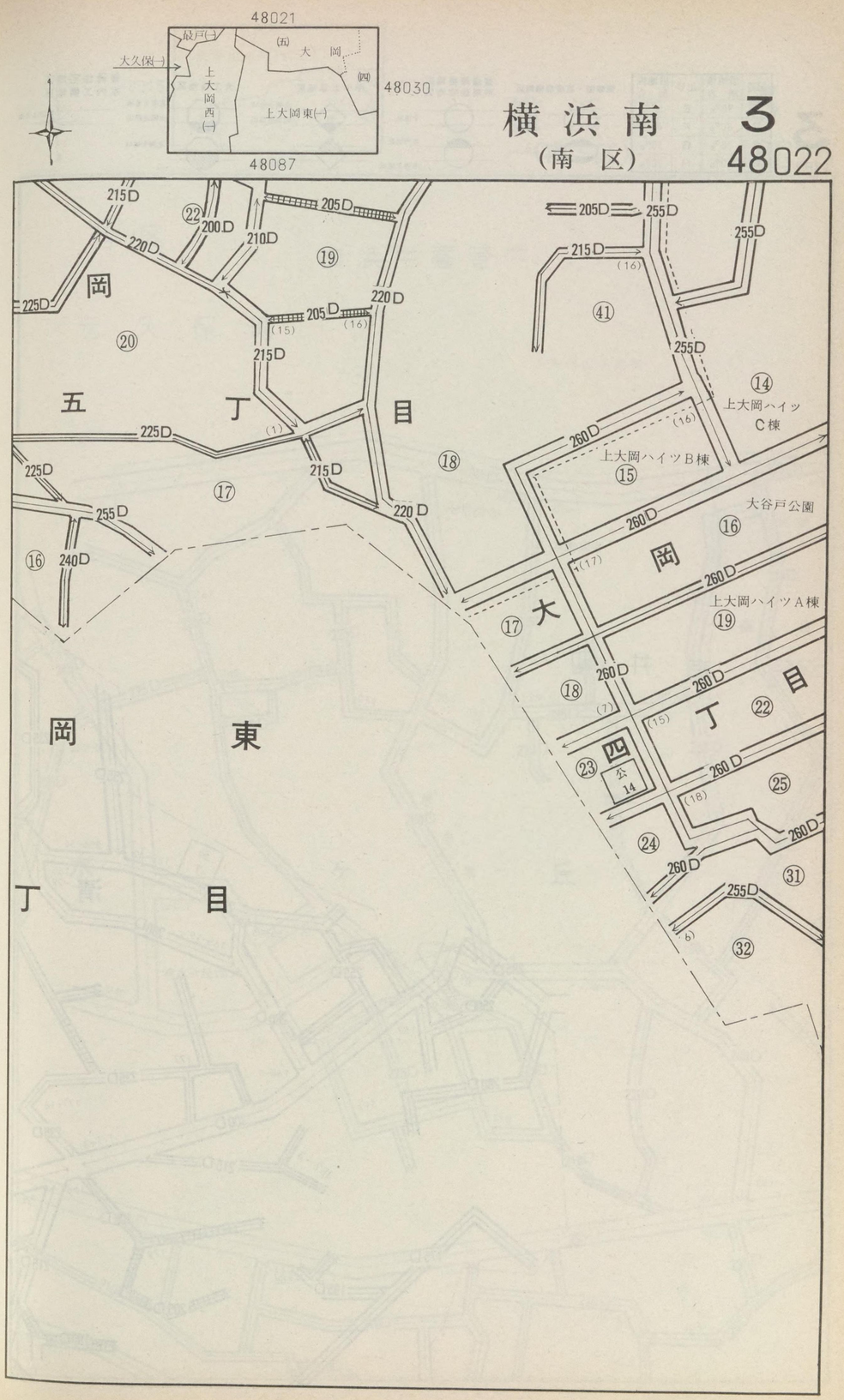

3
48023

記号	借地権割合	記号	借地権割合
A	90%	E	50%
B	80%	F	40%
C	70%	G	30%
D	60%	H	20%

繁華街・高度商業地区
道路を中心として全地域
道路沿い

普通商業地区
併用住宅地区
全地域
北側道路沿い
南側全地域

中小工場地区
北側全地域
南側道路沿い
南側全地域

大工場地区
北側全地域
南側道路沿い
北側全地域

普通住宅地区
家内工業地区
無印は全地域

岩井町

清

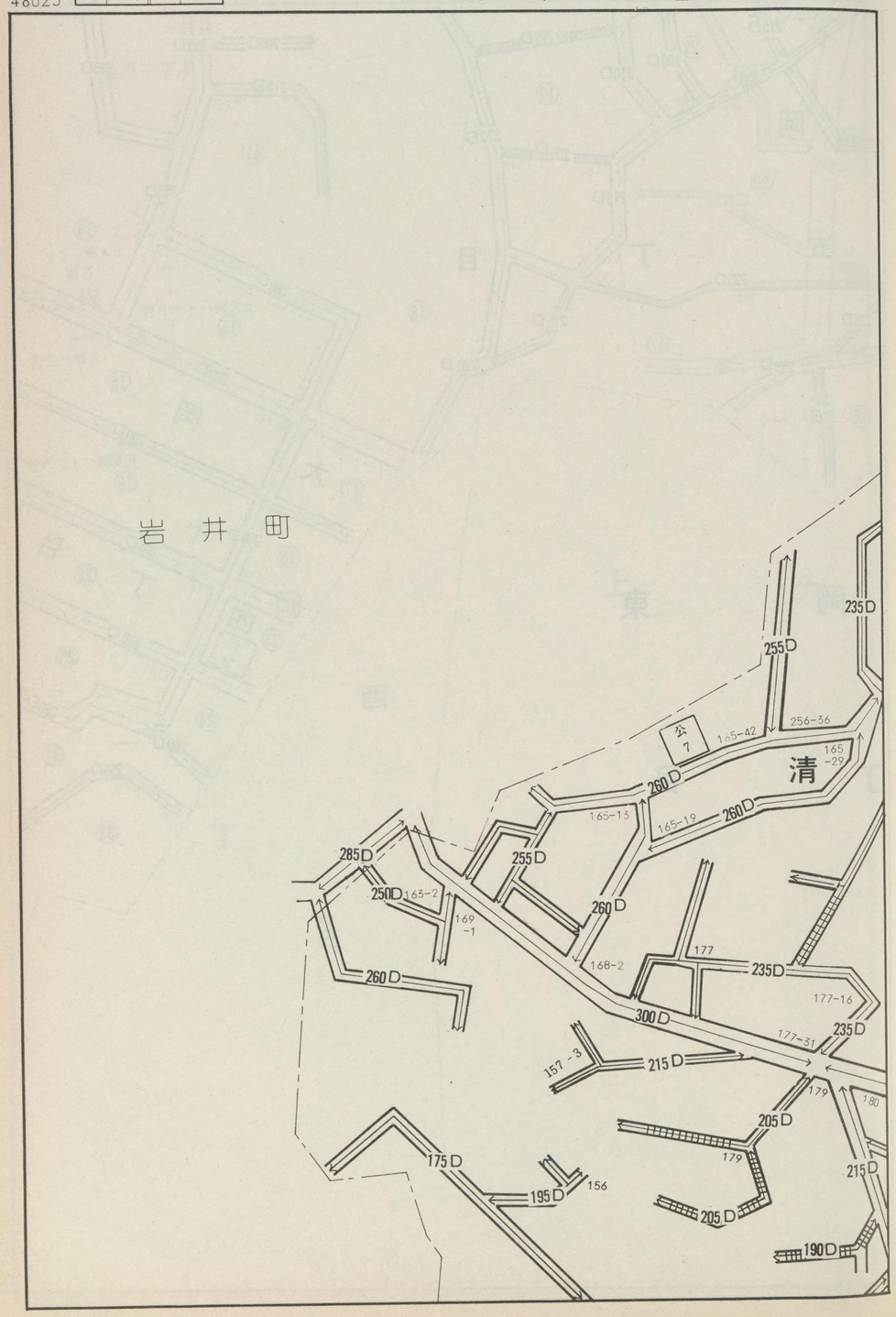

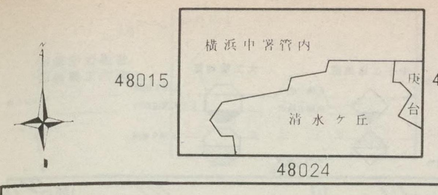

横浜南 (南区)

3
48023

西区

横浜中署管内

元久保町

市久保山火葬場

水ケ丘

清水ケ丘団地

卍常清寺

卍興禅寺

卍光明寺

庚台

清水坂

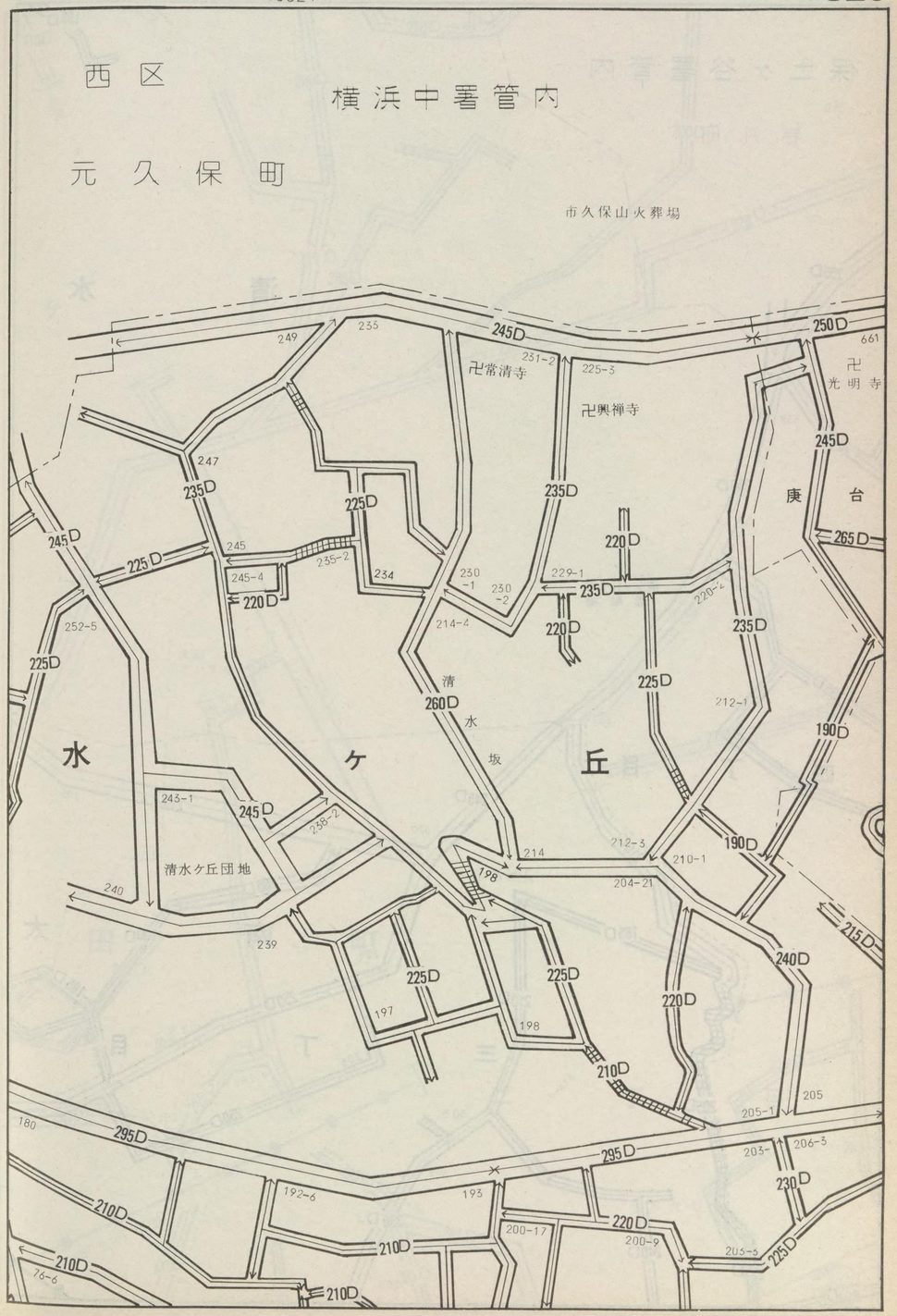

3
48024

記号	借地権割合	記号	借地権割合
A	90%	E	50%
B	80%	F	40%
C	70%	G	30%
D	60%	H	20%

繁華街・高度商業地区
道路を中心として全地域
道路沿い

普通商業地区
併用住宅地区
全地域
北側道路沿い
南側全地域

中小工場地区
北側全地域
南側道路沿い
南側全地域

大工場地区
北側全地域
南側道路沿い
北側全地域

普通住宅地区
家内工業地区
無印は全地域

保土ヶ谷署管内

岩井町

清水ヶ丘

四丁目

三丁目

南太田町

清水ヶ丘少年運動場

卍妙法寺

195D
255D
245D
250D
235D
210D
205D
185D
240D
275D
190D
215D
220D
230D
260D
270D
265D

339
442
320
328
303
305
307
308
316-4
333-1
114-1
205
211
192
191-2
186
164-8
73
67-2
41-11
41-15
4-29

48023
48078 岩井町
清水ヶ丘
48016
48033
(四)
(三)
南太田町
(二)
48025

横浜南 3
(南区) 48024

大原トンネル

県立清水丘高校

大原トンネル

シテイフラツ清水ヶ丘

卍大光寺

京浜急行電鉄

540C

横浜南 3

（南区）

48025

記号	借地権割合	記号	借地権割合
A	90%	E	50%
B	80%	F	40%
C	70%	G	30%
D	60%	H	20%

繁華街・高度商業地区
普通商業地区 併用住宅地区
中小工場地区
大工場地区
普通住宅地区 家内工業地区

48024 48017 48034 48026

井土ヶ谷中町 井土ヶ谷下町 南太田町 宿町(二) 花木町(二)

南太田町 二丁目 三丁目 四丁目 五丁目 六丁目 七丁目

井土ヶ谷下町 井土ヶ谷中町

横浜商業高等学校 薄田中学校 南税務署 南区総合庁舎 下ノ前公園 井土ヶ谷公園 井土ヶ谷橋 薄由橋 神奈川都市交通

宿町二丁目 宿町三丁目

3
48026

記号	借地権割合	記号	借地権割合
A	90%	E	50%
B	80%	F	40%
C	70%	G	30%
D	60%	H	20%

繁華街・高度商業地区　普通商業地区 併用住宅地区　中小工場地区　大工場地区　普通住宅地区 家内工業地区

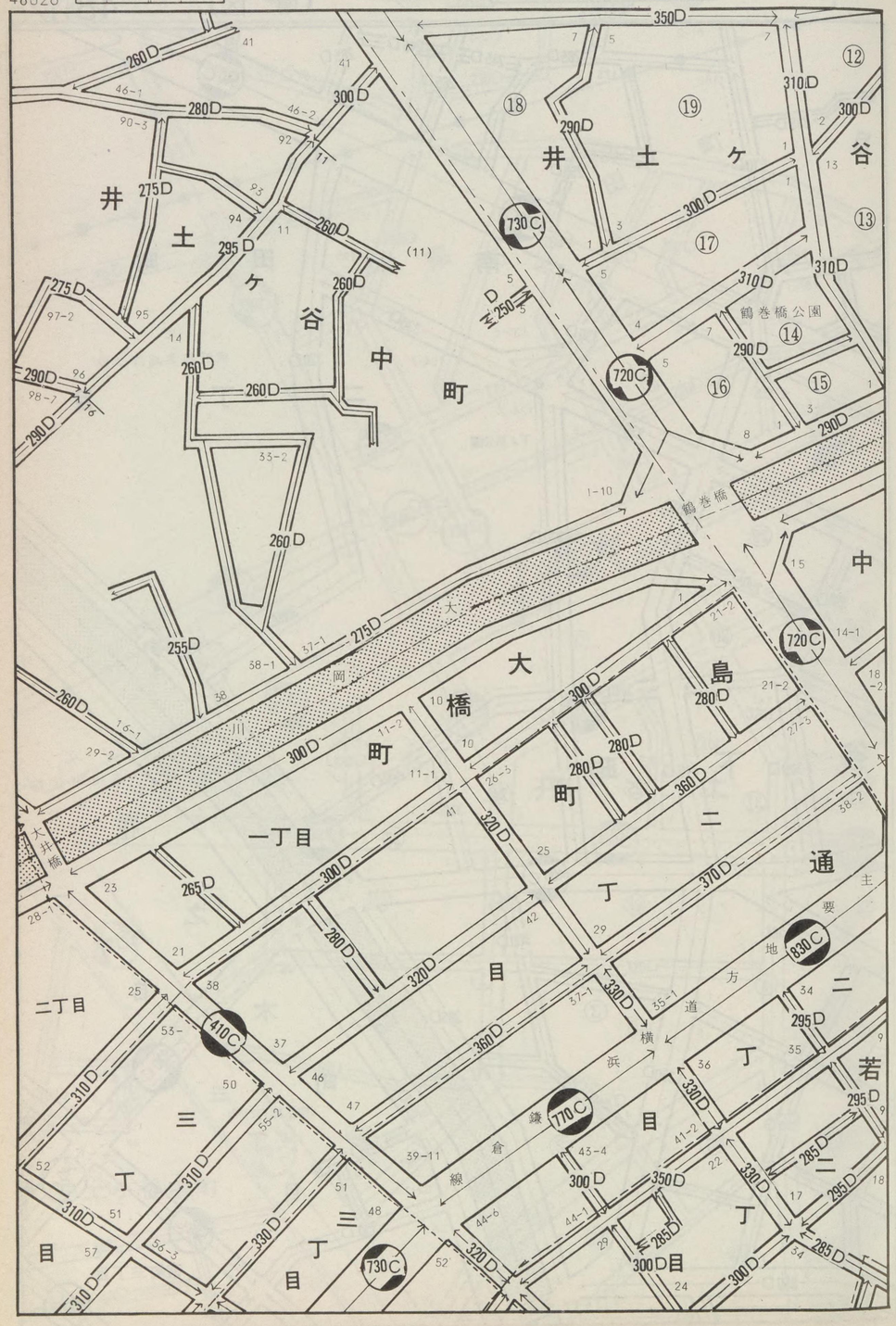

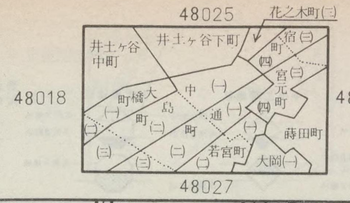

横浜南 (南区)

3
48026

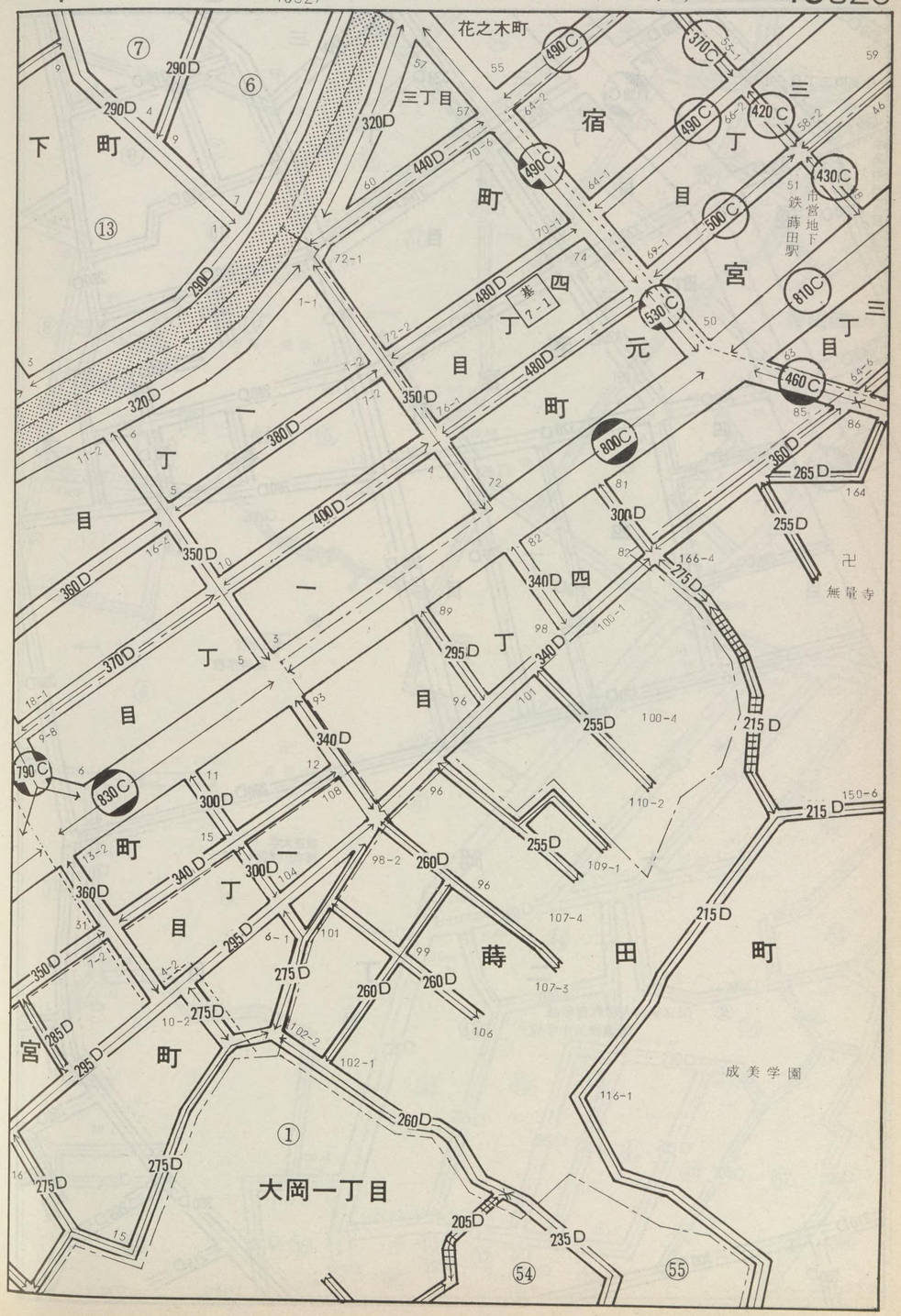

横浜南（南区） 3

3
48027

記号	借地権割合	記号	借地権割合
A	90%	E	50%
B	80%	F	40%
C	70%	G	30%
D	60%	H	20%

繁華街・高度商業地区　普通商業地区 併用住宅地区　中小工場地区　大工場地区　普通住宅地区 家内工業地区

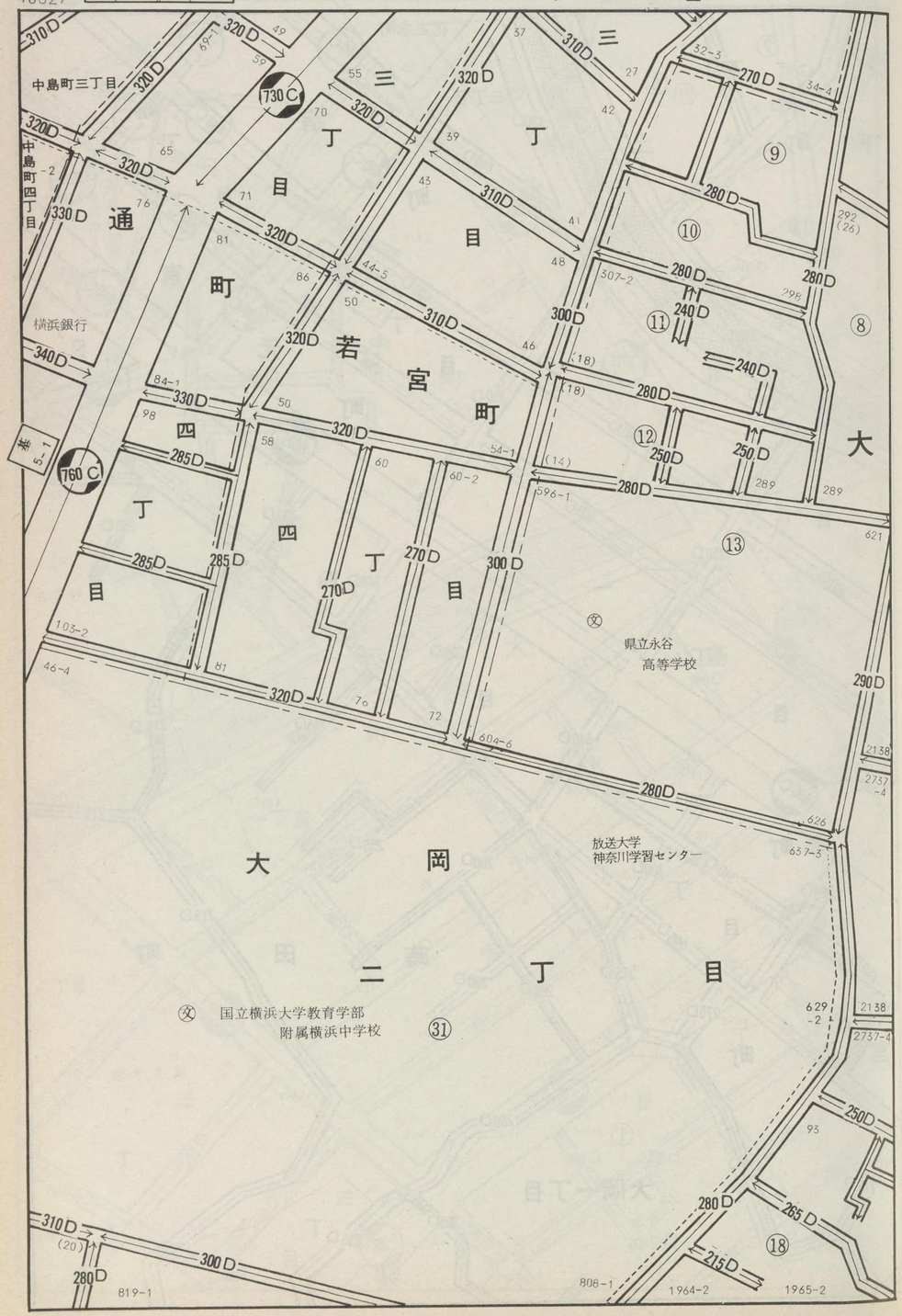

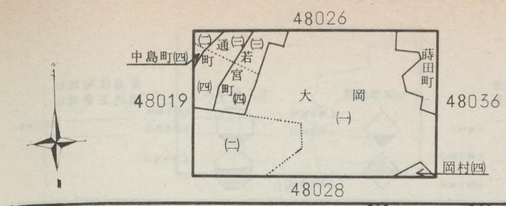

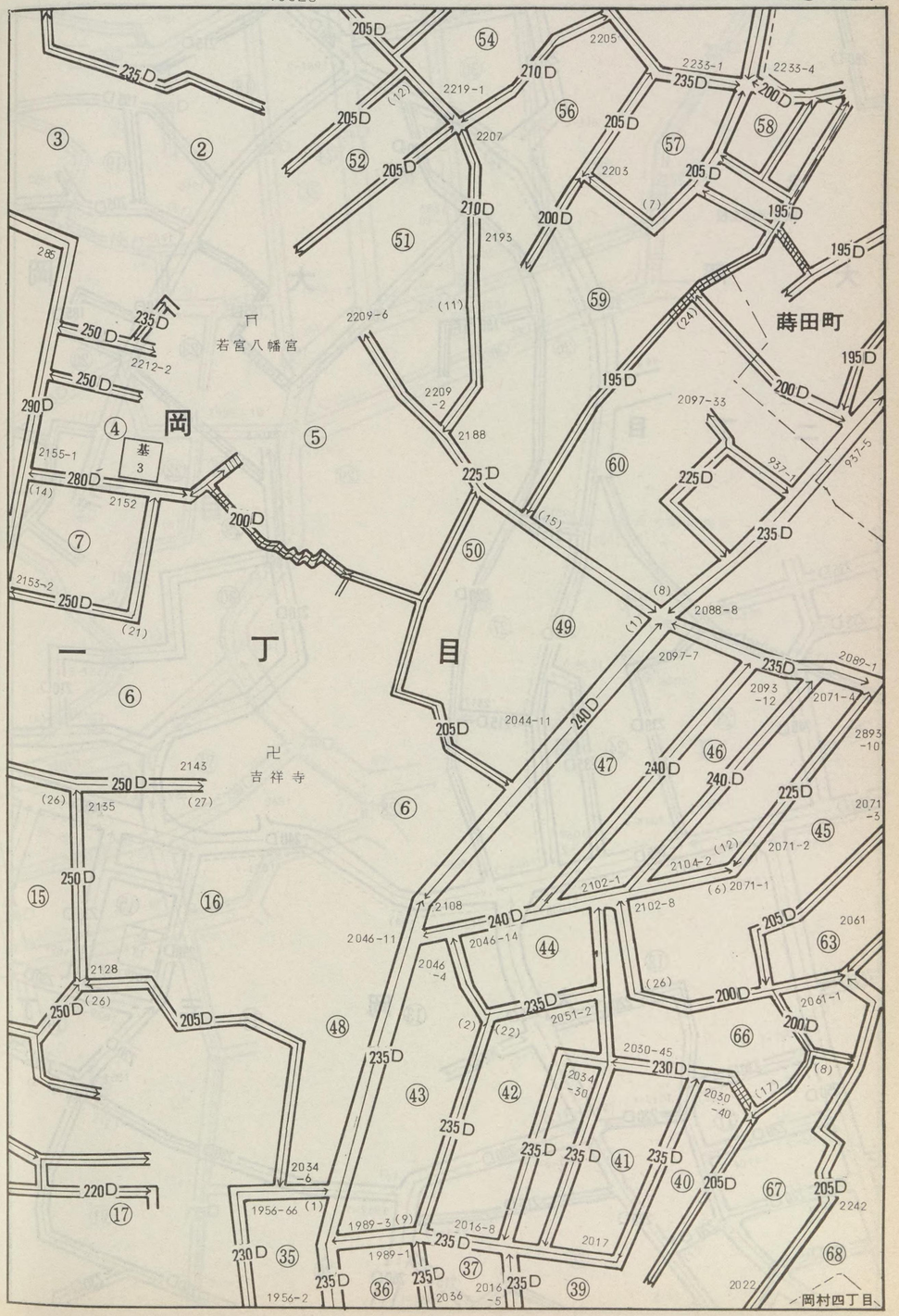

記号	借地権割合	記号	借地権割合
A	90%	E	50%
B	80%	F	40%
C	70%	G	30%
D	60%	H	20%

繁華街・高度商業地区　普通商業地区 併用住宅地区　中小工場地区　大工場地区　普通住宅地区 家内工業地区

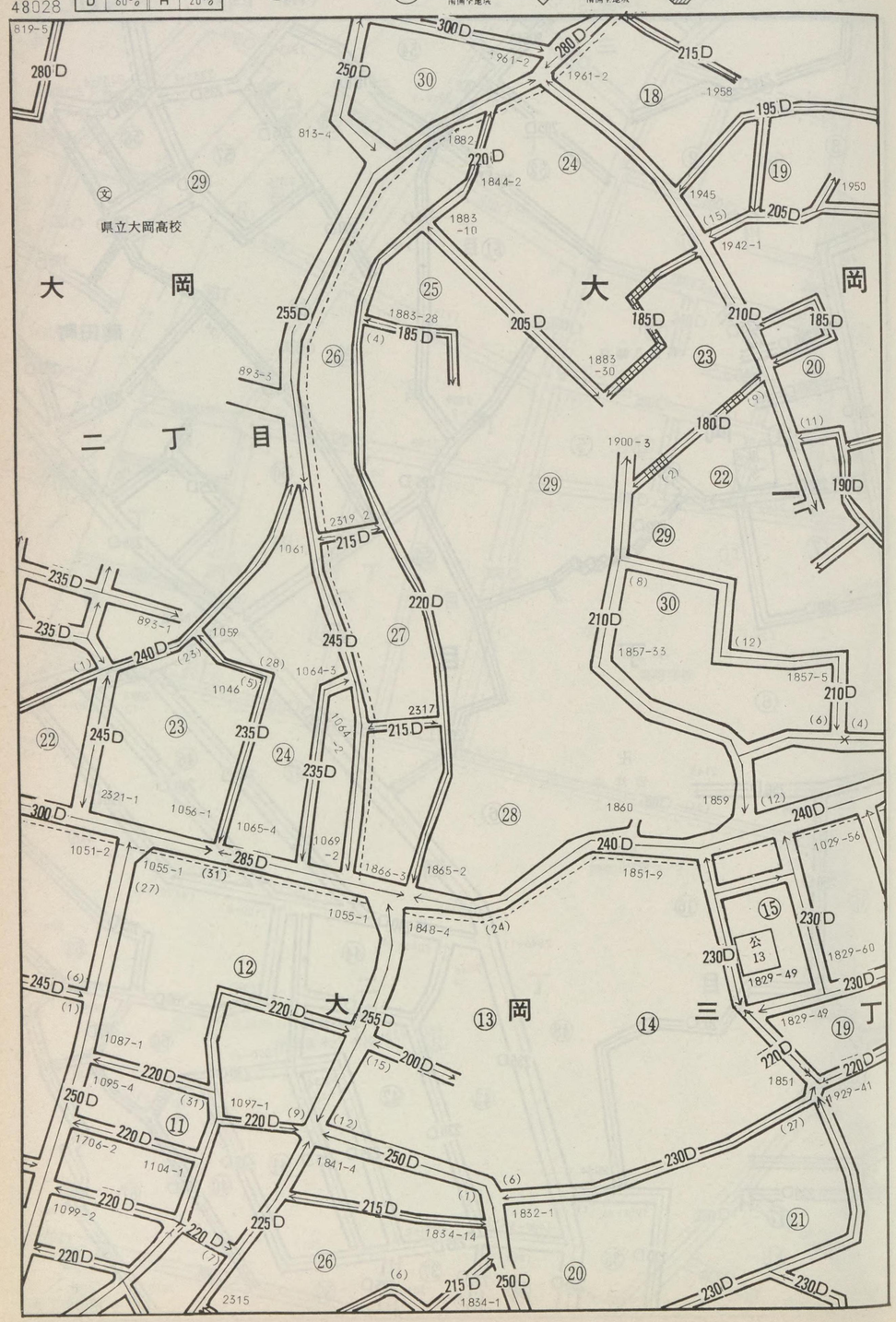

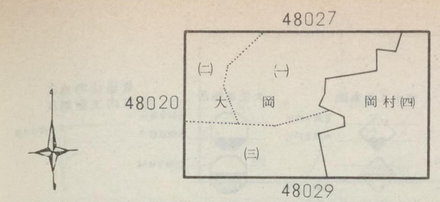

横浜南 (南区)

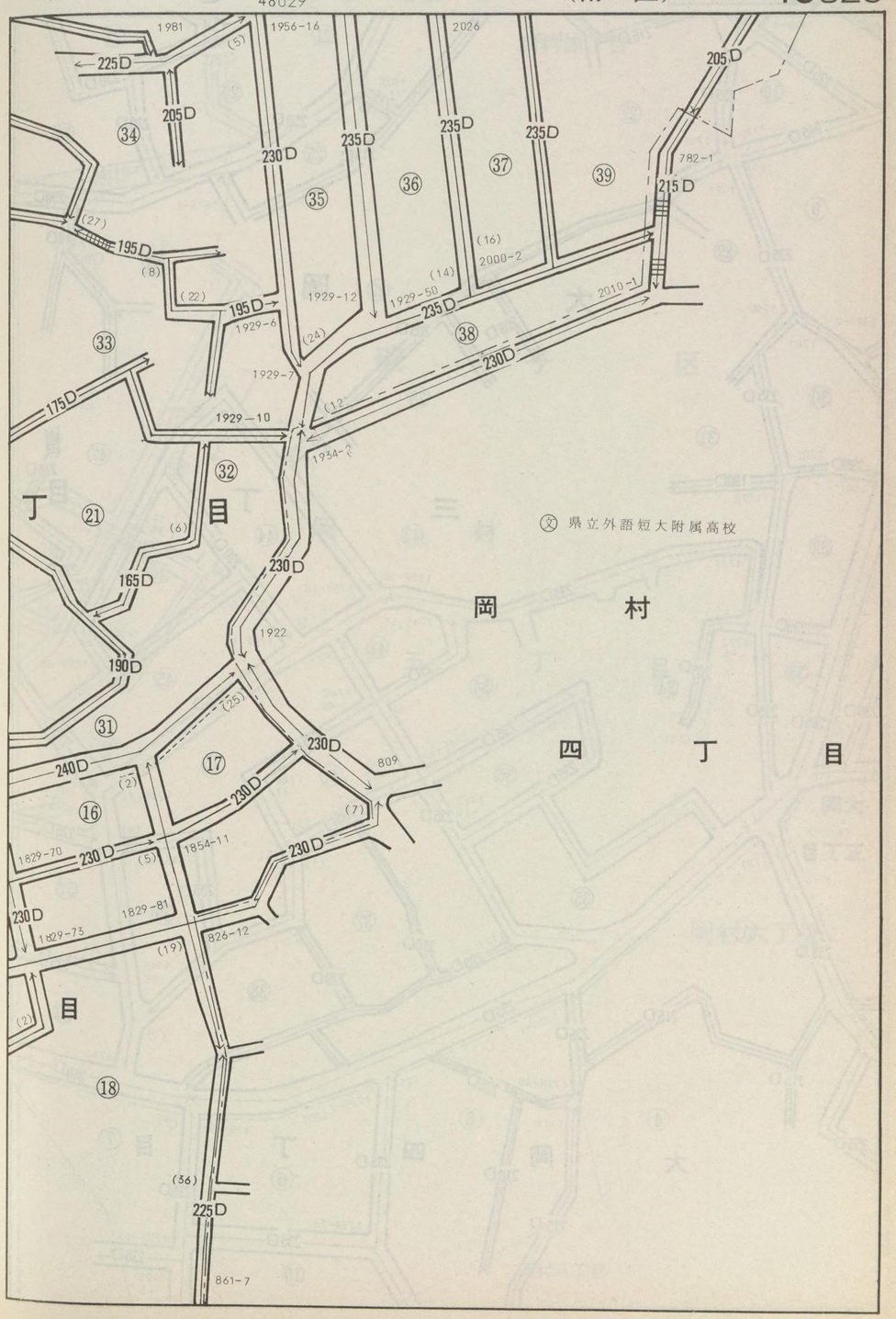

3
48029

記号	借地権割合	記号	借地権割合
A	90%	E	50%
B	80%	F	40%
C	70%	G	30%
D	60%	H	20%

繁華街・高度商業地区
道路を中心として全地域
道路沿い

普通商業地区
併用住宅地区
全地域
北側道路沿い
南側全地域

中小工場地区
北側全地域
南側道路沿い
南側全地域

大工場地区
北側全地域
南側道路沿い
北側全地域

普通住宅地区
家内工業地区
無印は全地域

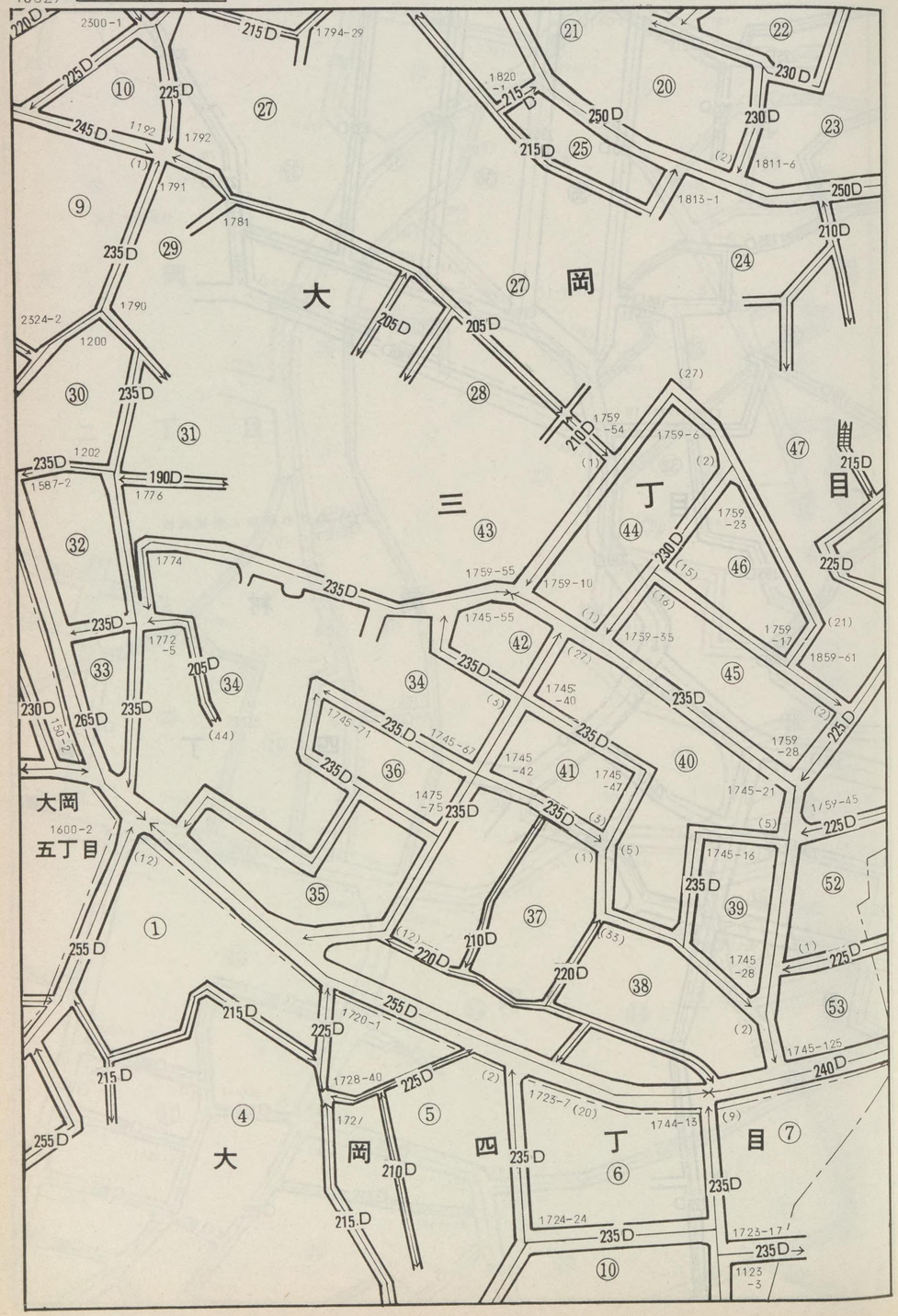

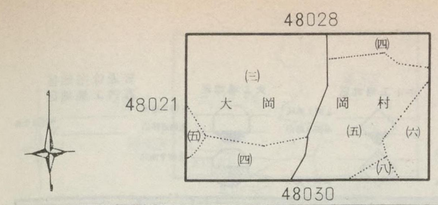

横浜南 3
（南区） 48029

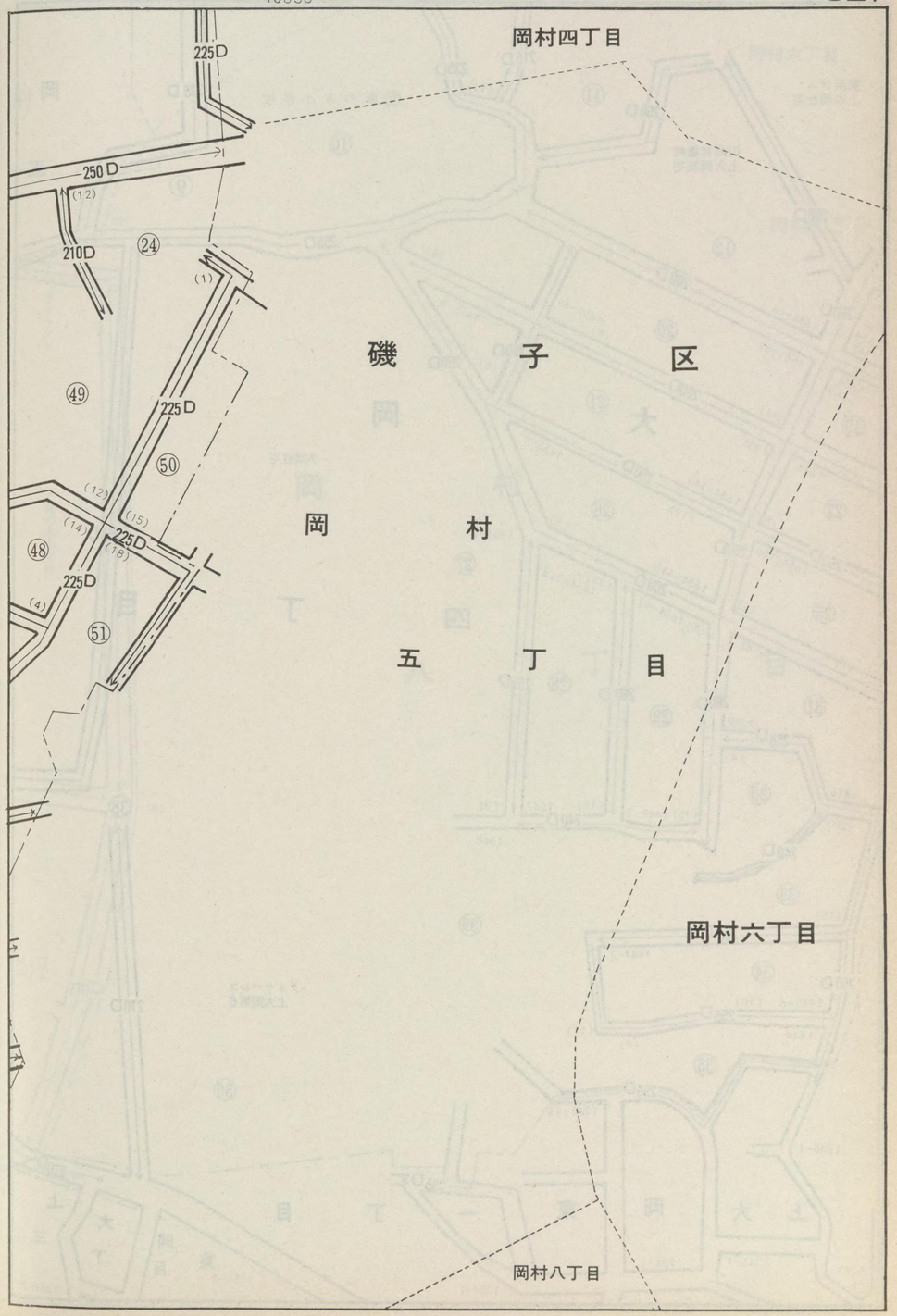

3
48030

記号	借地権割合	記号	借地権割合
A	90%	E	50%
B	80%	F	40%
C	70%	G	30%
D	60%	H	20%

繁華街・高度商業地区　道路を中心として全地域　道路沿い
普通商業地区 併用住宅地区　全地域　北側道路沿い　南側全地域
中小工場地区　北側全地域　南側道路沿い　南側全地域
大工場地区　北側全地域　南側道路沿い　北側全地域
普通住宅地区 家内工業地区　無印は全地域

横浜ゴム 上大岡社宅
川崎有機㈱ 上大岡社宅
㊏藤の木小学校
大岡住宅
ダイヤパレス 上大岡第6
岡五丁目
岡四丁目
上大岡東一丁目
東岡三丁目
大丁
上大岡三

215D 235D 260D 255D 270D 240D

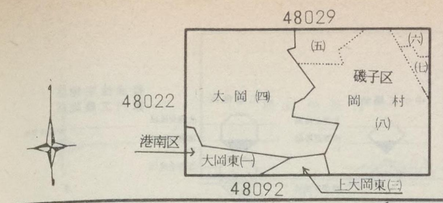

横浜南（南区） 3 48030

岡村六丁目
岡村七丁目
岡村八丁目
グラウンド
藤の木中学校
NIC ハイム
255D 270D
182
1172-2
1623

記号	借地権割合	記号	借地権割合
A	90%	E	50%
B	80%	F	40%
C	70%	G	30%
D	60%	H	20%

繁華街・高度商業地区
道路を中心として全地域
道路沿い

普通商業地区
併用住宅地区
全地域
北側道路沿い
南側全地域

中小工場地区
北側全地域
南側道路沿い
南側全地域

大工場地区
北側全地域
南側道路沿い
北側全地域

普通住宅地区
家内工業地区
無印は全地域

東久保町

久保町

境之谷

元久保町

横浜中署管内
伏見町
48032

藤棚町

西戸部町

西区

横浜中署管内

霞ケ丘

320 D
84
伏見町

3
48032

記号	借地権割合	記号	借地権割合
A	90%	E	50%
B	80%	F	40%
C	70%	G	30%
D	60%	H	20%

繁華街・高度商業地区
道路を中心として全地域
道路沿い

普通商業地区
併用住宅地区
全地域
北側道路沿い
南側全地域

中小工場地区
北側全地域
南側道路沿い
南側全地域

大工場地区
北側全地域
南側道路沿い
北側全地域

普通住宅地区
家内工業地区
無印は全地域

横浜中署管内

境之谷

元久保町

見伏町

清水ヶ丘

庚坂

卍光明寺
卍円覚寺
卍西教寺
卍新善光寺

48031
48023
48037
48033

横浜中署管内
見伏町
三春台
庚台
清水ヶ丘

横浜南 (南区) 3 48032

霞ケ丘
霞橋
三春台公園
三春台
卍久遠寺
卍東光寺
卍妙音寺
しおくり坂
㊏太田小学校
卍蓮花院
基5
IN

3

48033

記号	借地権割合	記号	借地権割合
A	90%	E	50%
B	80%	F	40%
C	70%	G	30%
D	60%	H	20%

繁華街・高度商業地区　道路を中心として全地域　道路沿い

普通商業地区 併用住宅地区　全地域　北側道路沿い　南側全地域

中小工場地区　北側全地域　南側道路沿い　南側全地域

大工場地区　北側全地域　南側道路沿い　北側全地域

普通住宅地区 家内工業地区　無印は全地域

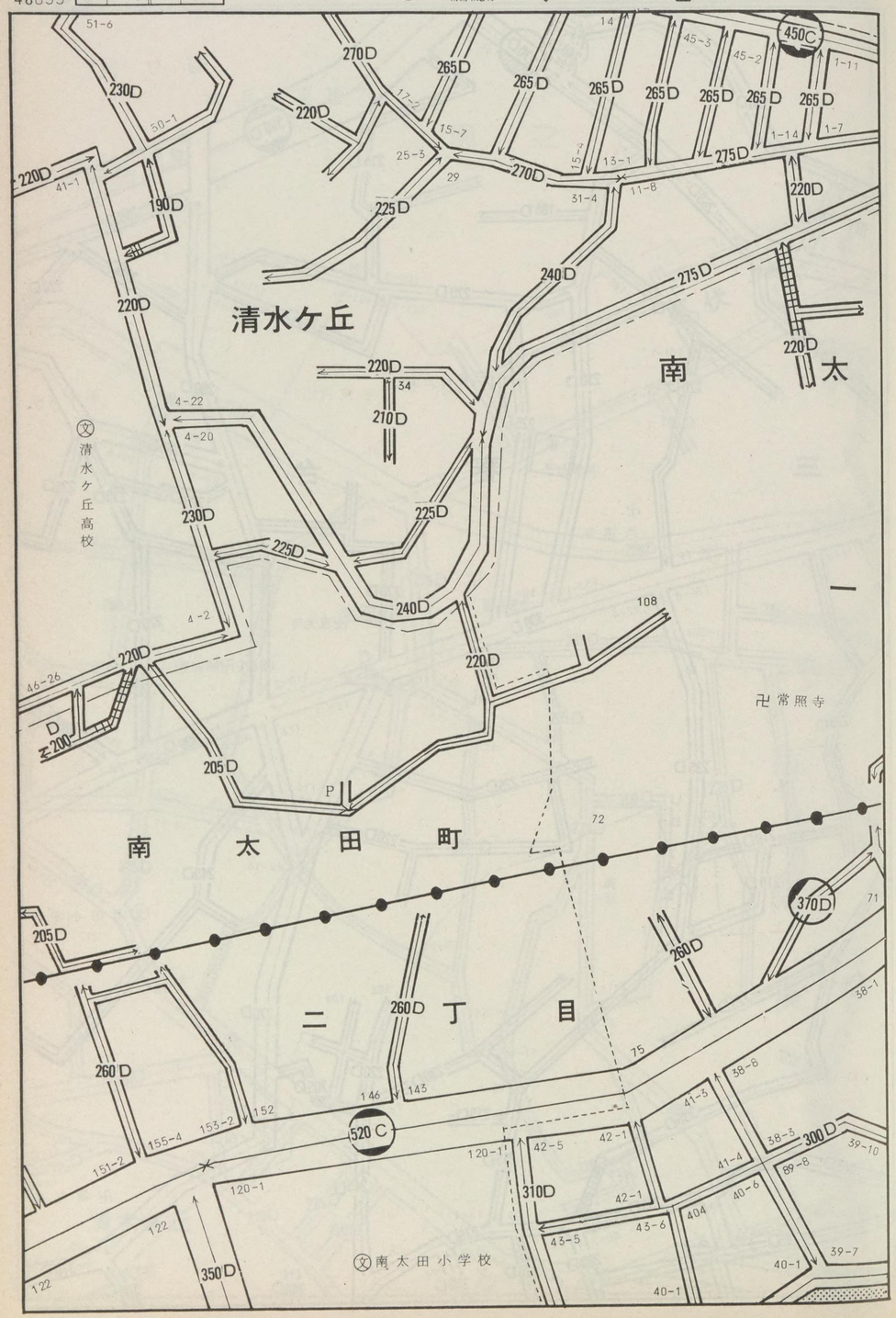

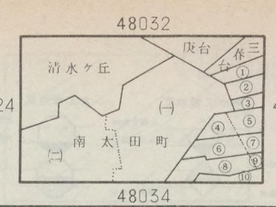

横浜南 3 (南区)

48033

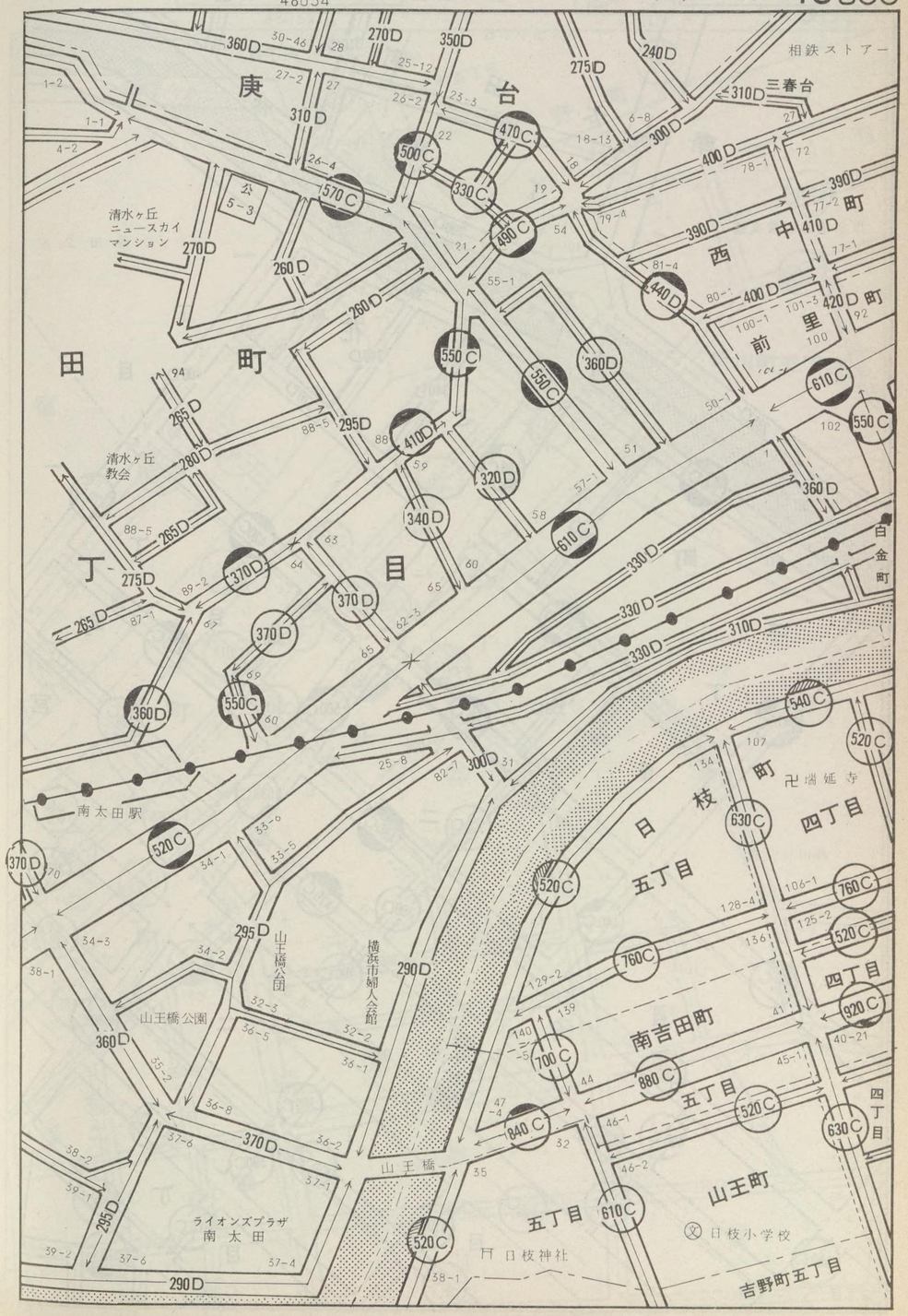

3
48034

記号	借地権割合	記号	借地権割合
A	90%	E	50%
B	80%	F	40%
C	70%	G	30%
D	60%	H	20%

繁華街・高度商業地区　普通商業地区 併用住宅地区　中小工場地区　大工場地区　普通住宅地区 家内工業地区

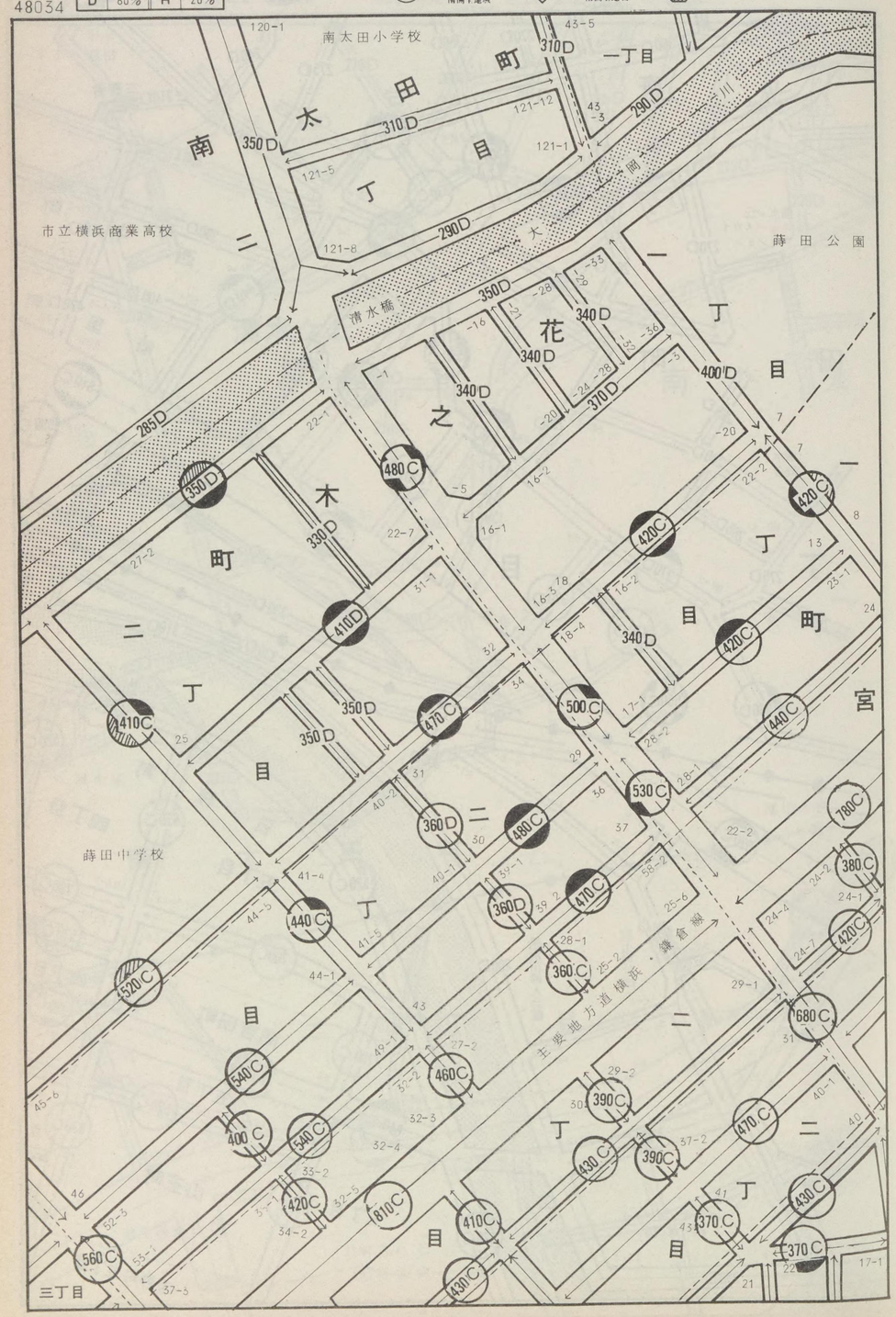

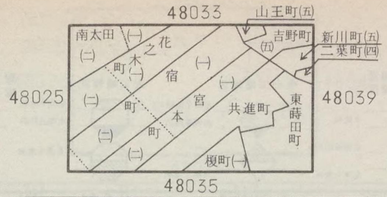

横浜南 3 (南区) 48034

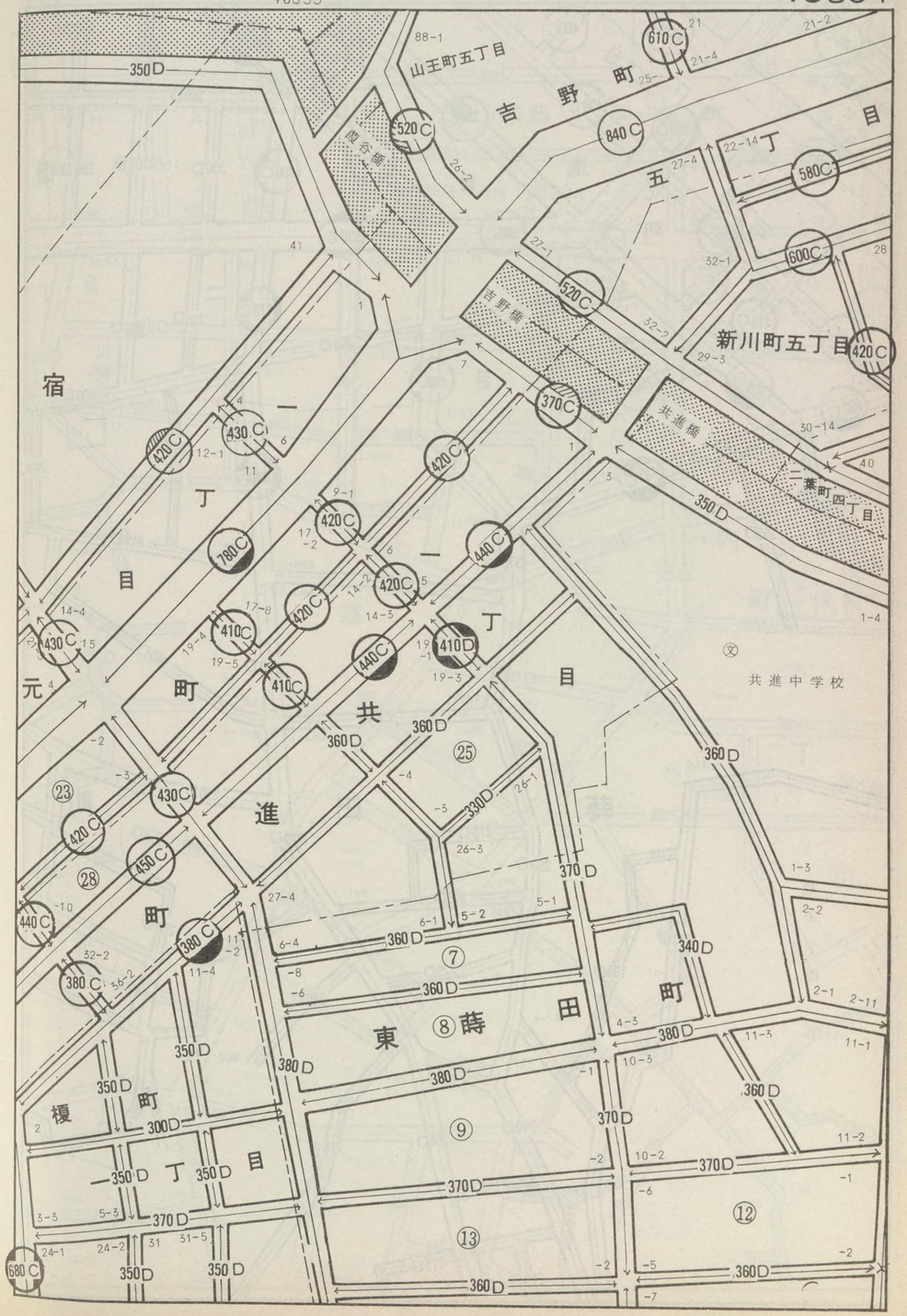

記号	借地権割合	記号	借地権割合
A	90%	E	50%
B	80%	F	40%
C	70%	G	30%
D	60%	H	20%

繁華街・高度商業地区 — 道路を中心として全地域 / 道路沿い

普通商業地区 併用住宅地区 — 全地域 / 北側道路沿い / 南側全地域

中小工場地区 — 北側全地域 / 南側道路沿い / 南側全地域

大工場地区 — 北側全地域 / 南側道路沿い / 北側全地域

普通住宅地区 家内工業地区 — 無印は全地域

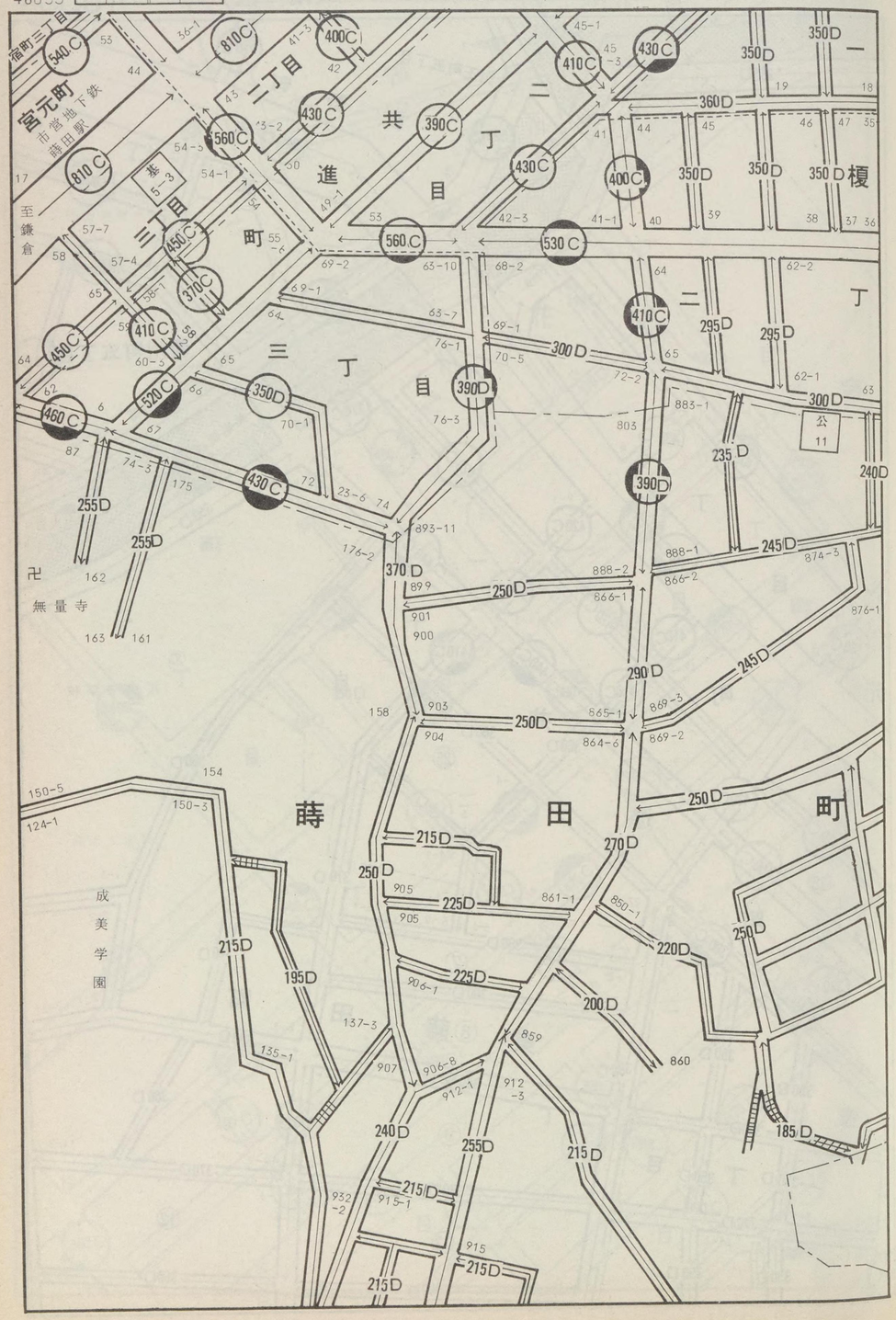

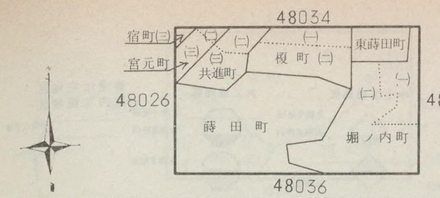

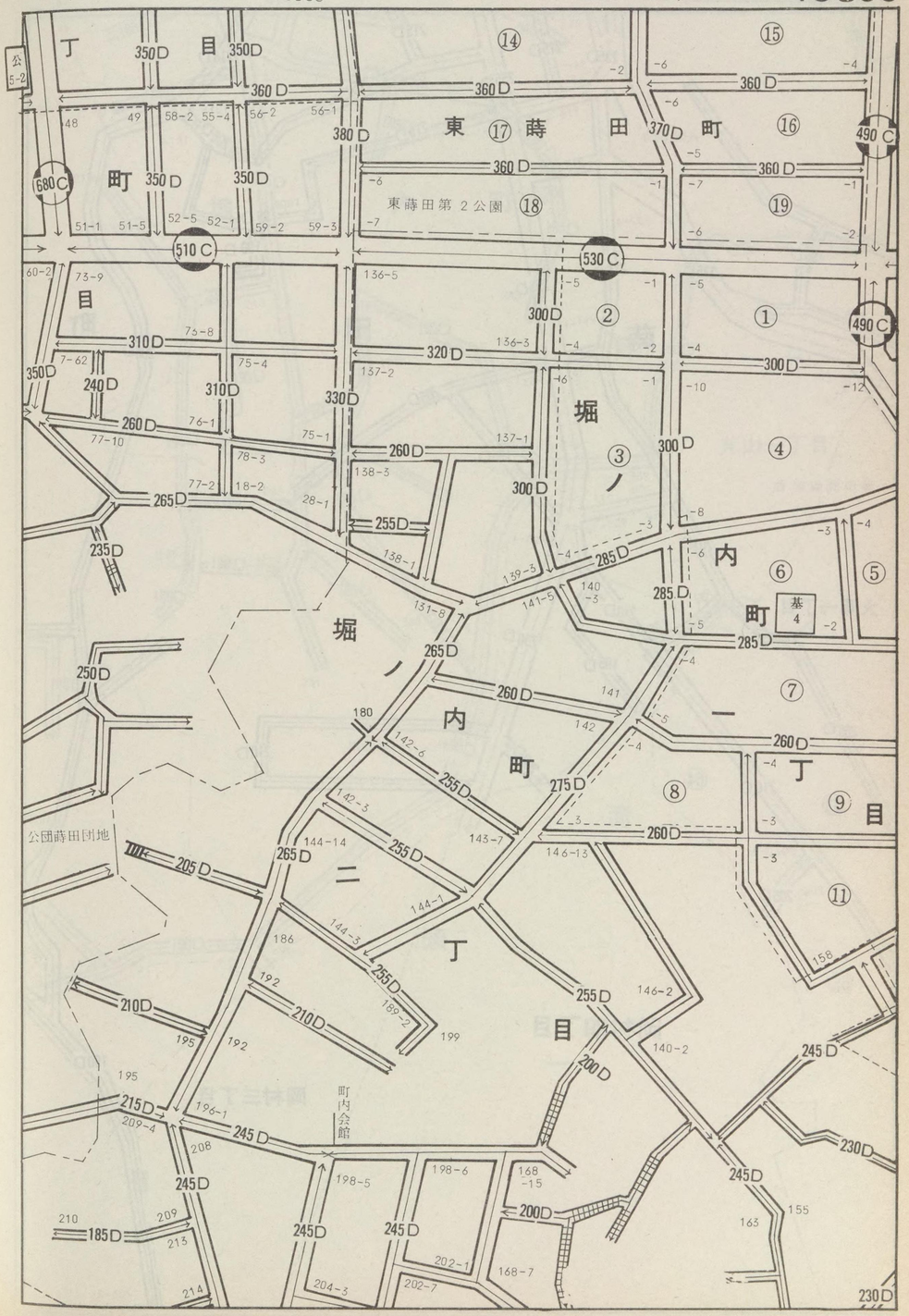

3
48036

記号	借地権割合	記号	借地権割合
A	90%	E	50%
B	80%	F	40%
C	70%	G	30%
D	60%	H	20%

繁華街・高度商業地区　道路を中心として全地域　道路沿い

普通商業地区 併用住宅地区　全地域　北側道路沿い　南側全地域

中小工場地区　北側全地域　南側道路沿い　南側全地域

大工場地区　北側全地域　南側道路沿い　北側全地域

普通住宅地区 家内工業地区　無印は全地域

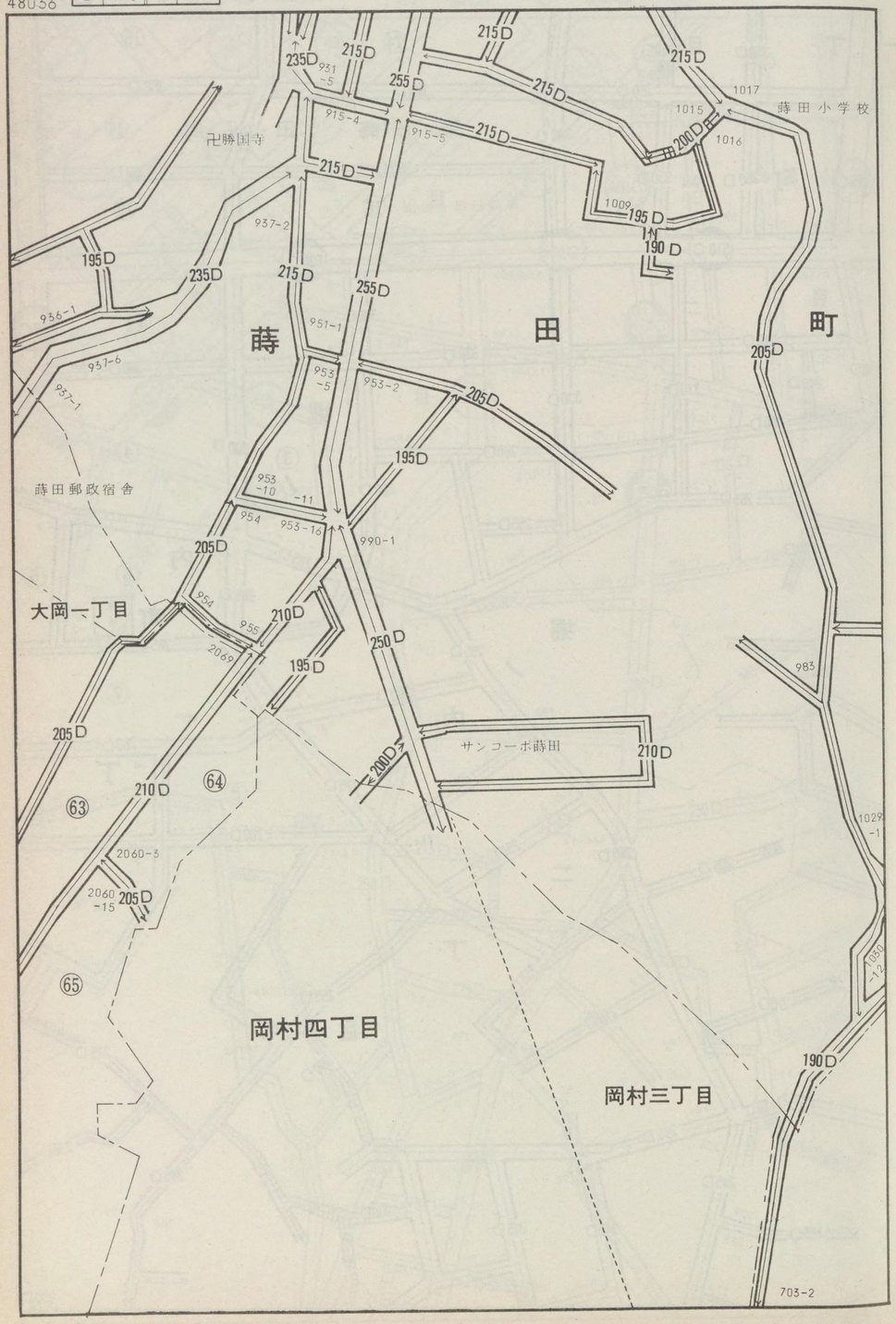

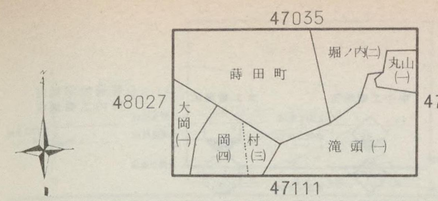

横浜南 (南区)

3
48036

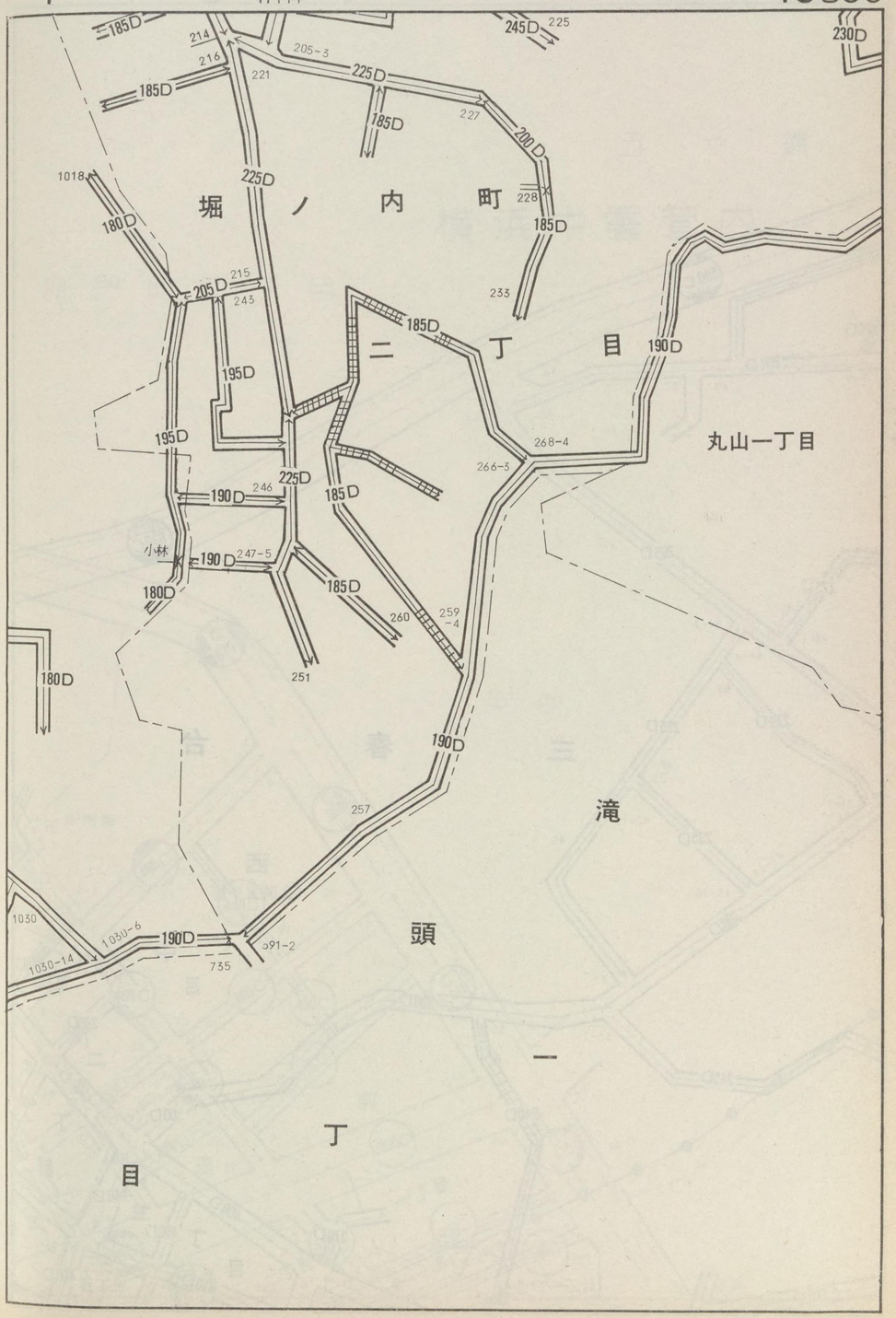

3
48037

記号	借地権割合	記号	借地権割合
A	90%	E	50%
B	80%	F	40%
C	70%	G	30%
D	60%	H	20%

繁華街・高度商業地区
道路を中心として全地域
道路沿い

普通商業地区
併用住宅地区
全地域
北側道路沿い
南側全地域

中小工場地区
北側全地域
南側道路沿い
南側全地域

大工場地区
北側全地域
南側道路沿い
北側全地域

普通住宅地区
家内工業地区
無印は全地域

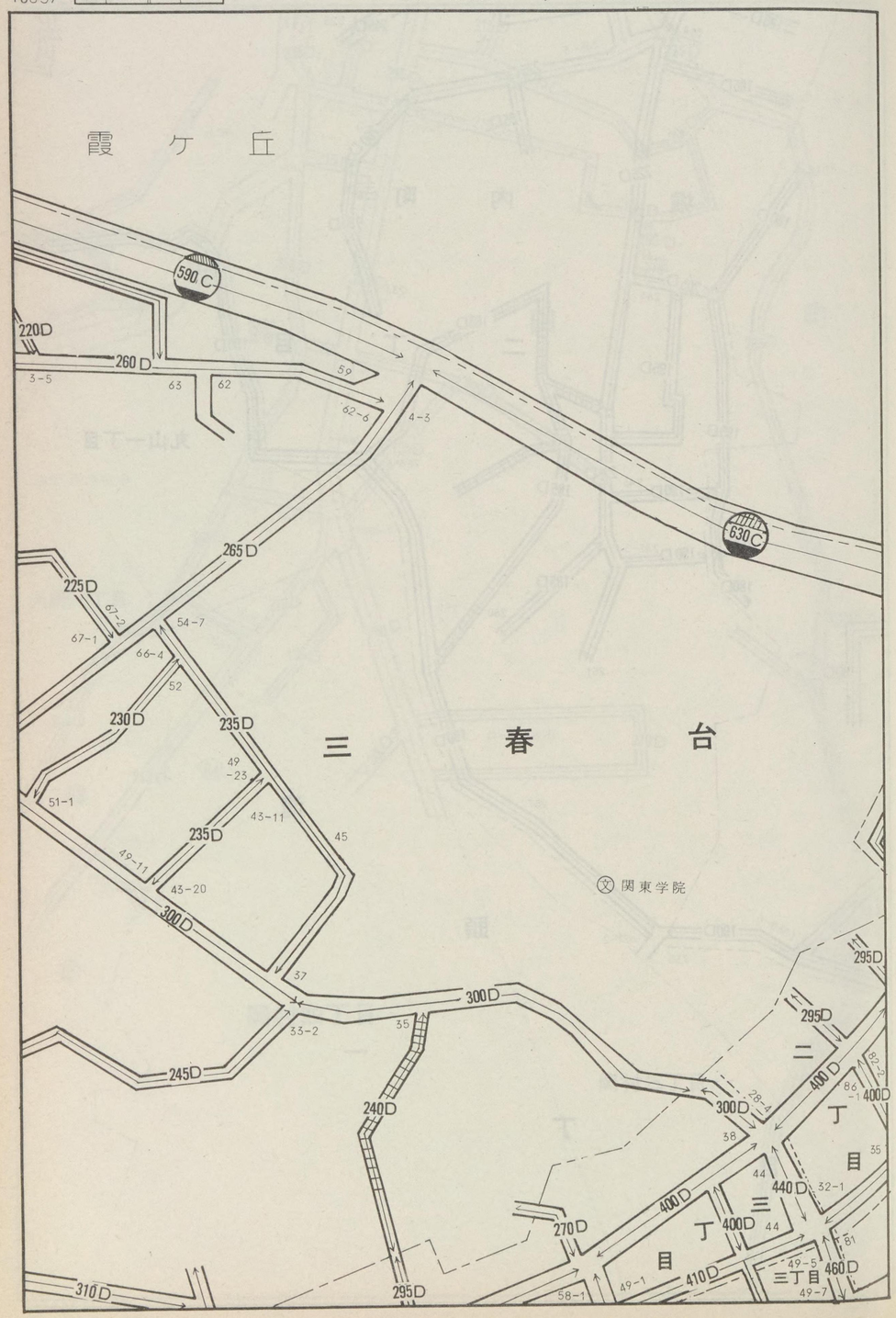

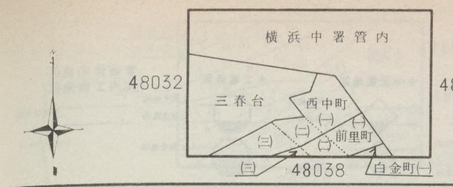

横浜南 3
(南区) 48037

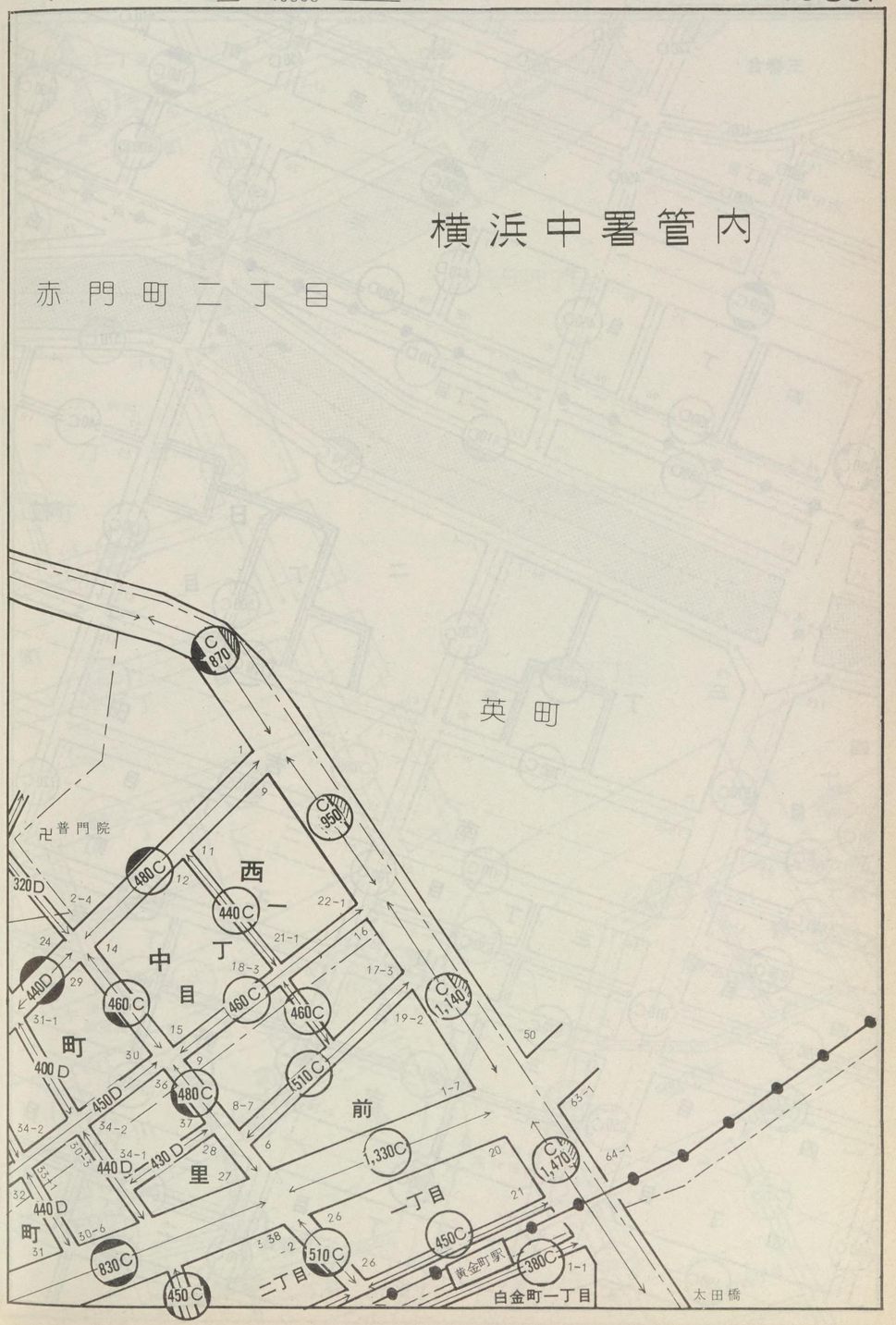

3
48038

記号	借地権割合	記号	借地権割合
A	90%	E	50%
B	80%	F	40%
C	70%	G	30%
D	60%	H	20%

繁華街・高度商業地区
道路を中心として全地域
道路沿い

普通商業地区
併用住宅地区
全地域
北側道路沿い
南側全地域

中小工場地区
北側全地域
南側道路沿い
南側全地域

大工場地区
北側全地域
南側道路沿い
北側全地域

普通住宅地区
家内工業地区
無印は全地域

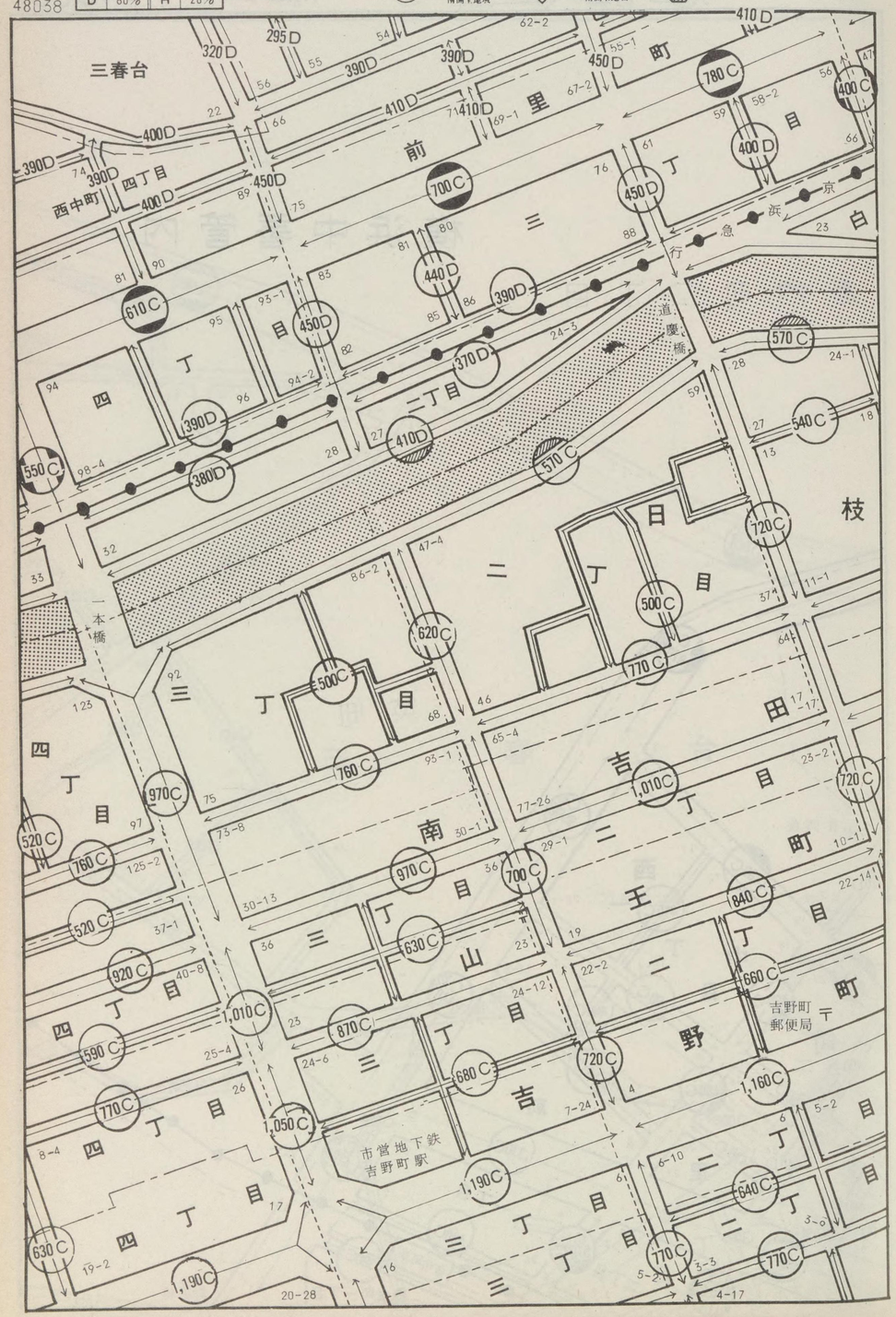

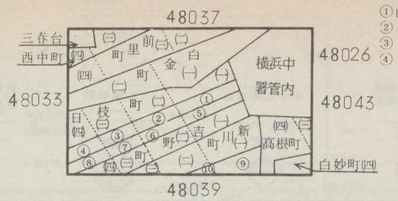

①南吉田町(一)
②〃(二)
③〃(三)
④〃(四)
⑤山王町(一)
⑥〃(二)
⑦〃(三)
⑧〃(四)
⑨二葉町(一)
⑩〃(二)

横浜南（南区）

3
48038

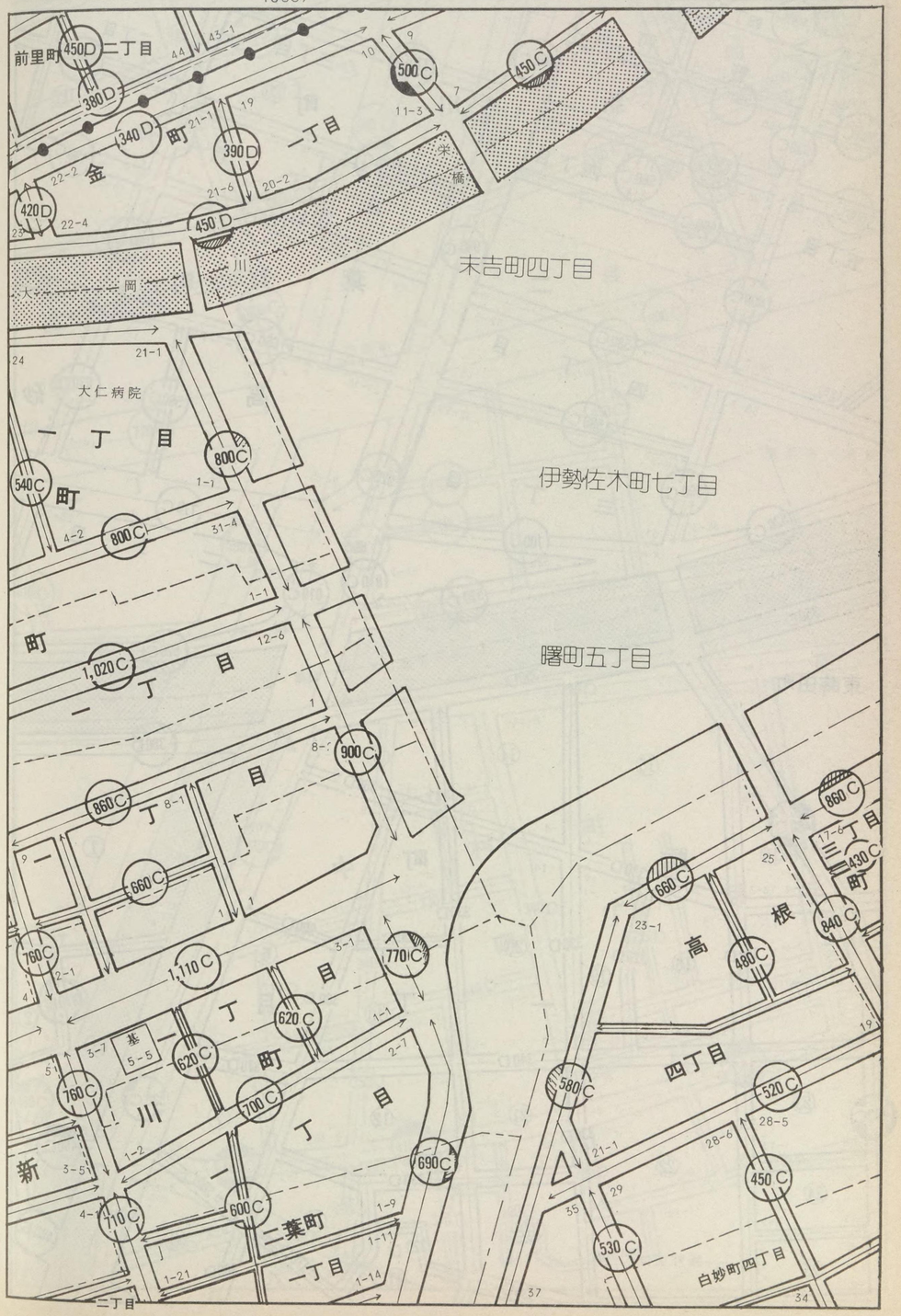

3
48039

記号	借地権割合	記号	借地権割合
A	90%	E	50%
B	80%	F	40%
C	70%	G	30%
D	60%	H	20%

繁華街・高度商業地区
道路を中心として全地域
道路沿い

普通商業地区
併用住宅地区
全地域
北側道路沿い
南側全地域

中小工場地区
北側全地域
南側道路沿い
南側全地域

大工場地区
北側全地域
南側道路沿い
北側全地域

普通住宅地区
家内工業地区
無印は全地域

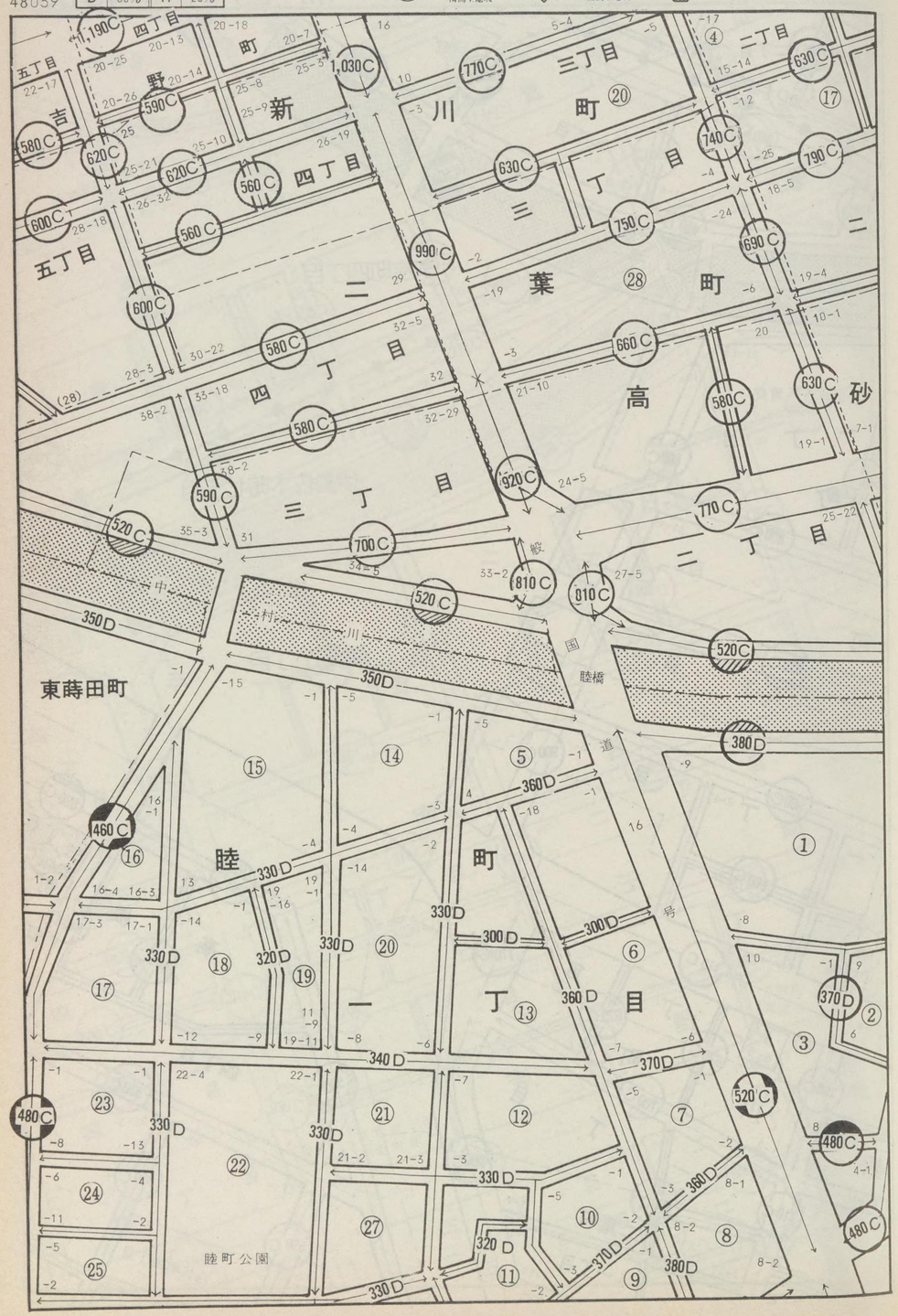

3
48040

記号	借地権割合	記号	借地権割合
A	90%	E	50%
B	80%	F	40%
C	70%	G	30%
D	60%	H	20%

繁華街・高度商業地区
道路を中心として全地域
道路沿い

普通商業地区 併用住宅地区
全地域
北側道路沿い
南側全地域

中小工場地区
北側全地域
南側道路沿い
南側全地域

大工場地区
北側全地域
南側道路沿い
北側全地域

普通住宅地区 家内工業地区
無印は全地域

睦 町 ㉙ ㉘ ⑨ 一丁目 ㉜ ㉝ ㉞ ㉛ 堀之内公園 卍 睦 弘誓院 町 二丁目 南 堀ノ内町 一丁目 ⑤ ⑩ ㊼ ㊽ ① 卍 宝生寺 堀ノ内町 二丁目 156-21 卍 本立寺 丸 山一丁目

横浜南 3
（南区） 48040

48039 48035 48045 48041 48119

睦町(一) 睦町(二) 堀ノ内町(一) 堀ノ内町(二) 中村町(四) 中村町(五) 山谷 丸山(一) 上町 磯子区

中村町四丁目 中村町四丁目 運輸省官舎 山谷 神奈川自動車学校 中村町五丁目 堀 鍛冶川 国道16号 県警察交通機動隊 堀ノ内警察公社 山一丁目 天神橋 上町

3
48041

記号	借地権割合	記号	借地権割合
A	90%	E	50%
B	80%	F	40%
C	70%	G	30%
D	60%	H	20%

繁華街・高度商業地区
道路を中心として全地域
道路沿い

普通商業地区
併用住宅地区
全地域
北側道路沿い
南側全地域

中小工場地区
北側全地域
南側道路沿い
南側全地域

大工場地区
北側全地域
南側道路沿い
北側全地域

普通住宅地区
家内工業地区
無印は全地域

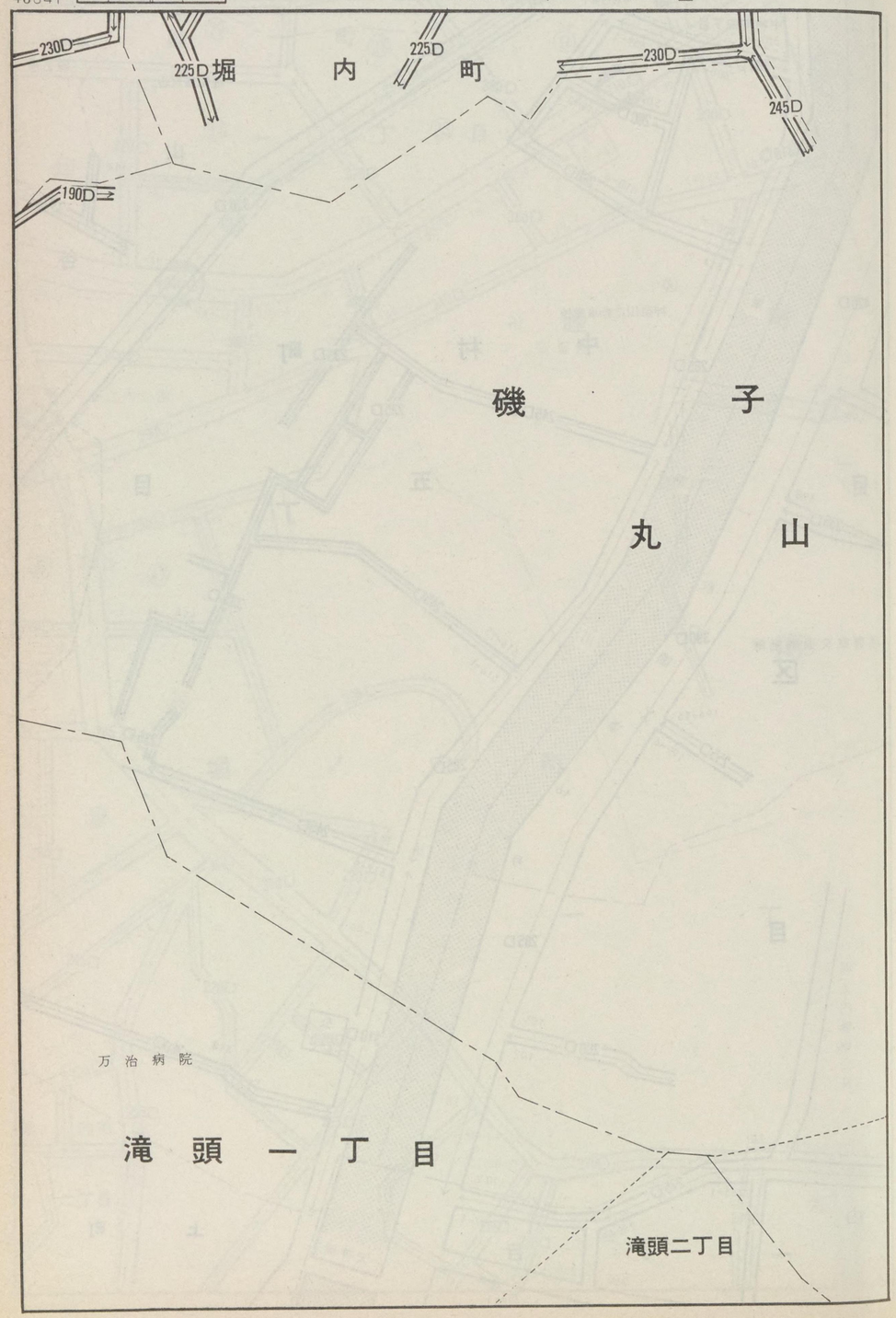

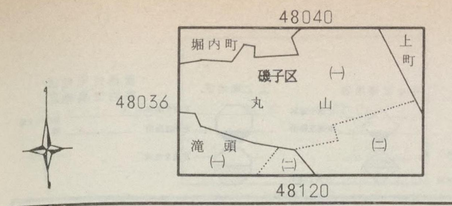

横浜南 3
(南区) 48041

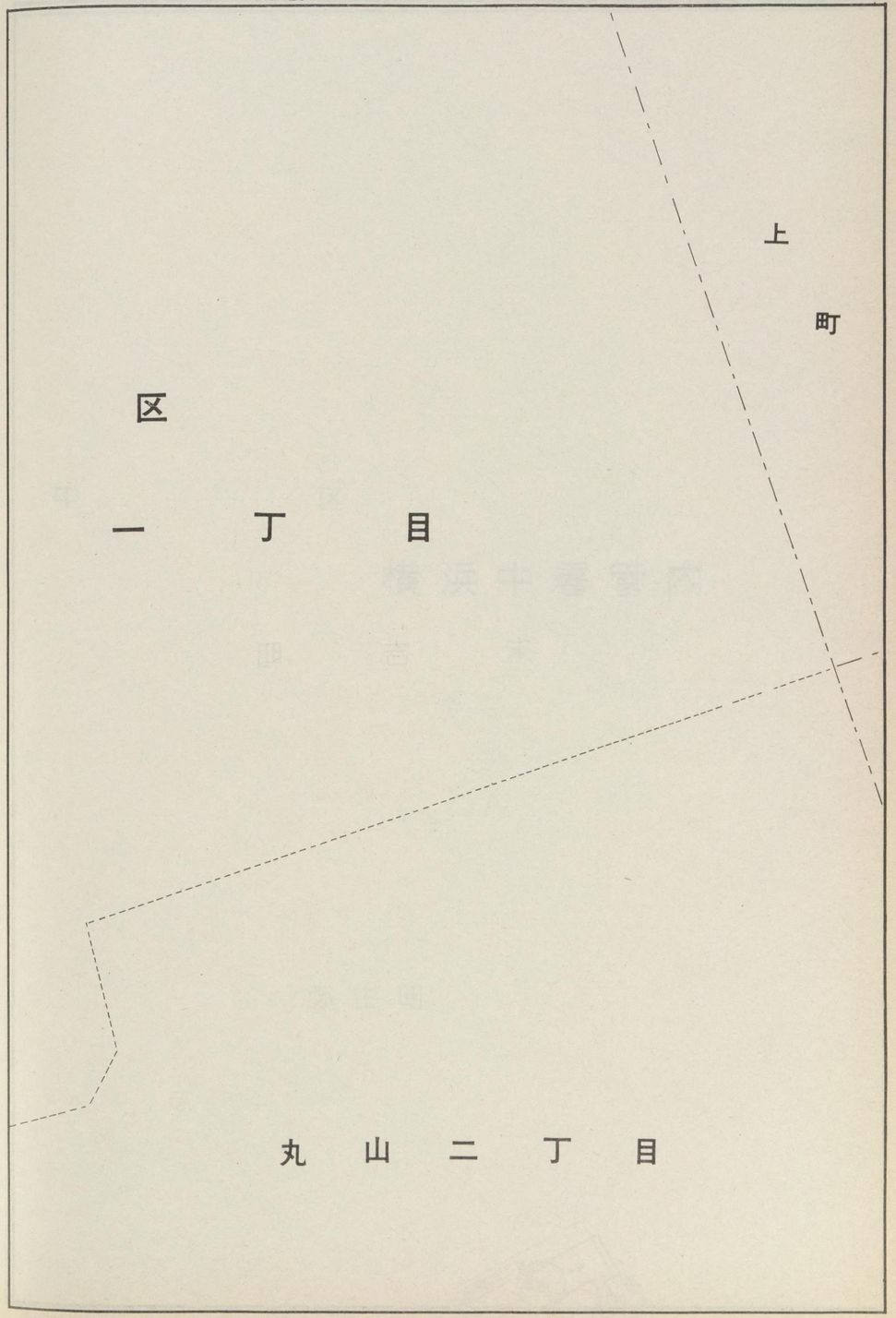

3
48042

記号	借地権割合	記号	借地権割合
A	90%	E	50%
B	80%	F	40%
C	70%	G	30%
D	60%	H	20%

繁華街・高度商業地区
道路を中心として全地域
道路沿い

普通商業地区
併用住宅地区
全地域
北側道路沿い
南側全地域

中小工場地区
北側全地域
南側道路沿い
南側全地域

大工場地区
北側全地域
南側道路沿い
北側全地域

普通住宅地区
家内工業地区
無印は全地域

末　吉　町

48037　横浜中署管内　永楽町(二)　48043

横浜南（南区）　3　48042

中　区

横浜中署管内

弥生町

永楽町二丁目　1,030C　640C

横浜南 3 (南区) 48043

記号	借地権割合	記号	借地権割合
A	90%	E	50%
B	80%	F	40%
C	70%	G	30%
D	60%	H	20%

繁華街・高度商業地区 / 普通商業地区 併用住宅地区 / 中小工場地区 / 大工場地区 / 普通住宅地区 家内工業地区

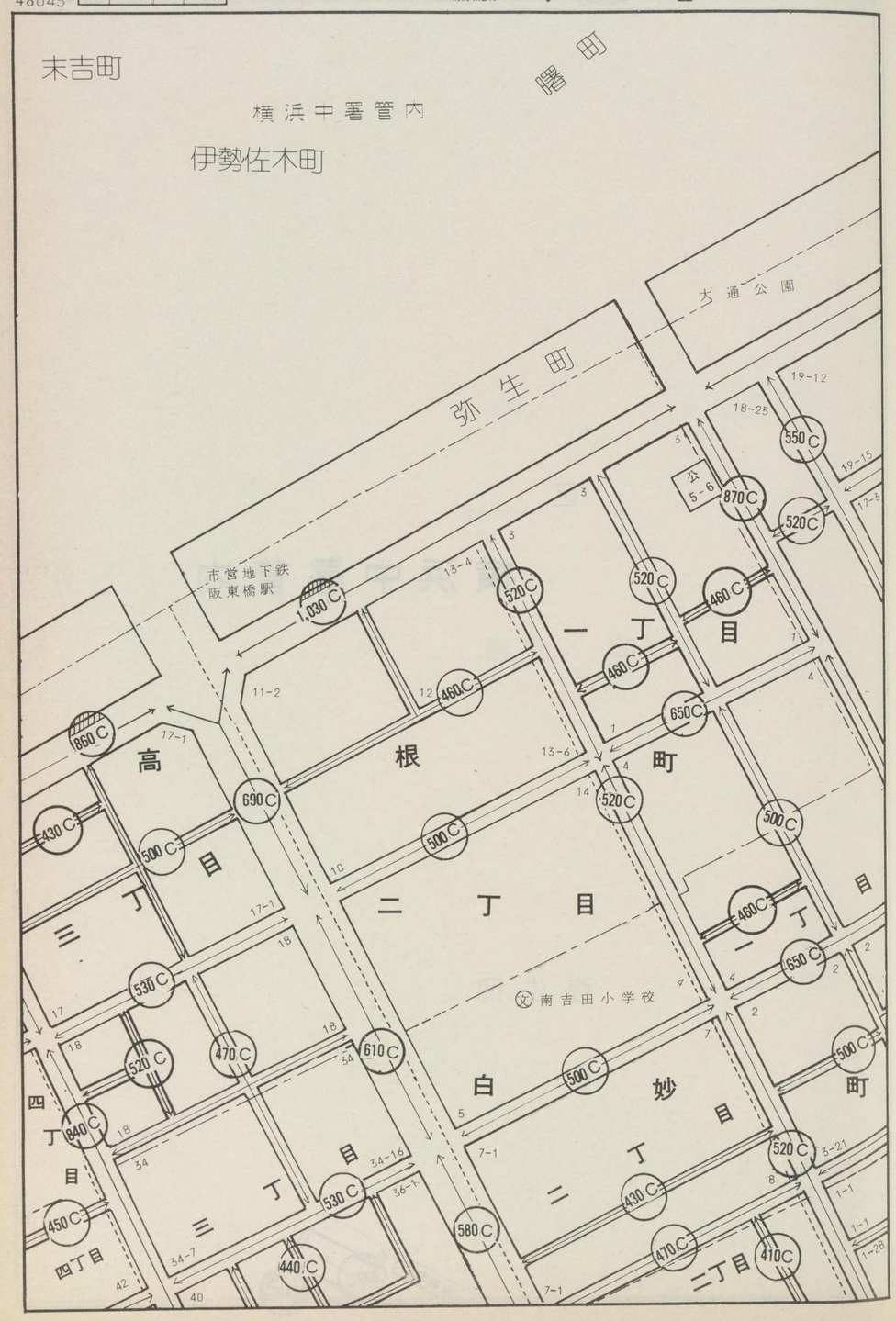

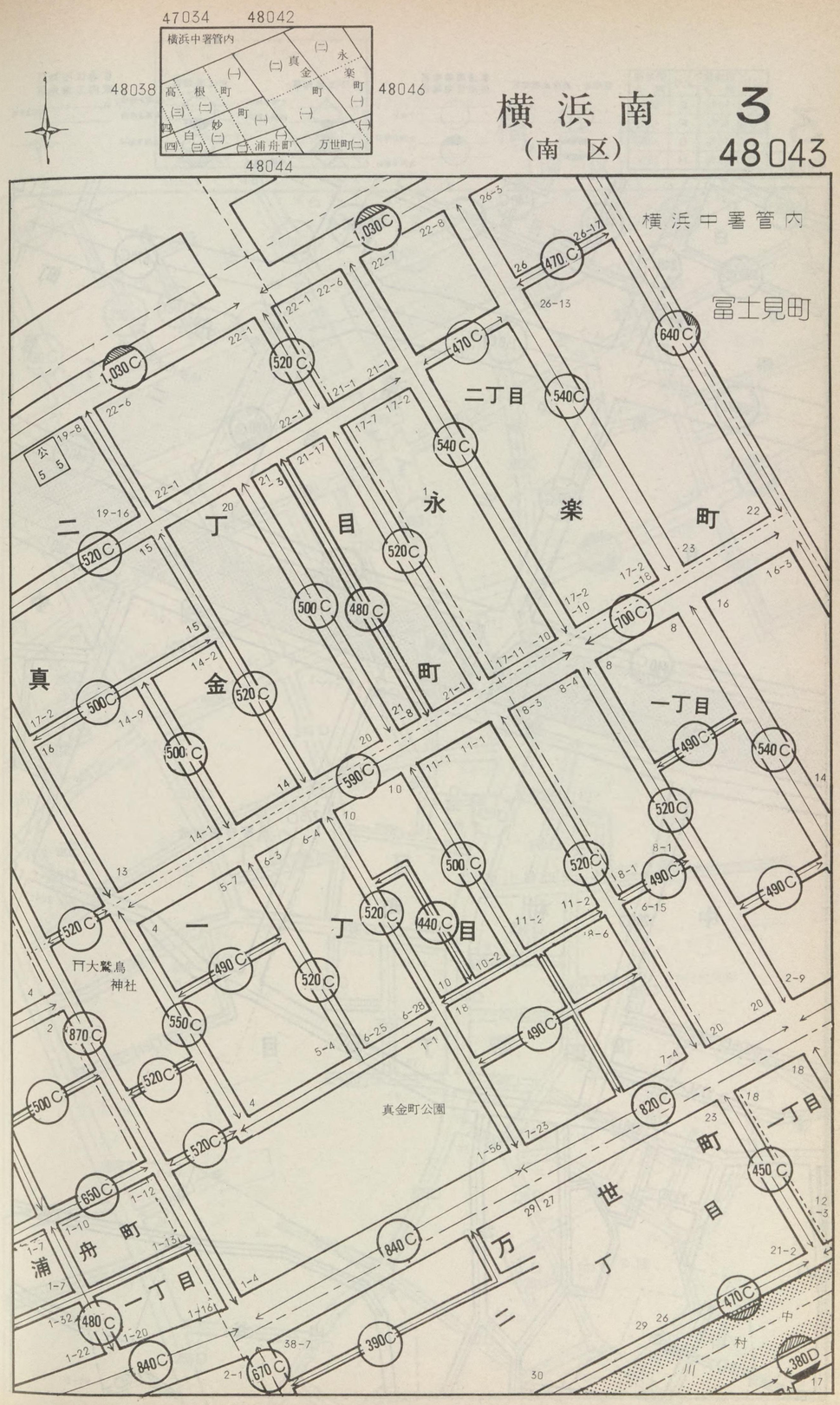

3
48044

記号	借地権割合	記号	借地権割合
A	90%	E	50%
B	80%	F	40%
C	70%	G	30%
D	60%	H	20%

繁華街・高度商業地区
道路を中心として全地域
道路沿い

普通商業地区併用住宅地区
全地域
北側道路沿い
南側全地域

中小工場地区
北側全地域
南側道路沿い
南側全地域

大工場地区
北側全地域
南側道路沿い
北側全地域

普通住宅地区家内工業地区
無印は全地域

530C 390C 840C 440C 三丁目 440C 500C 580C 670C 710C 600C 500C 480C 440C 380D 330D 440C 440C 330D 265D 310D 275D 280D 275D 330D 235D 270D 215D 240D 175D

白妙町四丁目 浦舟町三丁目 横浜市大医学部 横浜市大医学部 道場橋 中村川 中村小学校 県警察機動隊 中村町四丁目 山谷 平楽

48043 万世町(二) 48039 48047 48045

横浜南 3
(南区) 48044

840C 670C 470C 390D 350C 350C 470C 430C 420D 460C 400D 460C 360D 360D 450C 420D 万世町二丁目 一丁目 三吉橋 中村町二丁目 中居町二丁目公園 中村東公園 八幡神社 三丁目 四丁目 八幡町 愛泉ホーム 中村愛児園 八幡公園 平楽

3
48045

記号	借地権割合	記号	借地権割合
A	90%	E	50%
B	80%	F	40%
C	70%	G	30%
D	60%	H	20%

繁華街・高度商業地区　道路を中心として全地域　道路沿い
普通商業地区 併用住宅地区　全地域　北側道路沿い　南側全地域
中小工場地区　北側全地域　南側道路沿い　南側全地域
大工場地区　北側全地域　南側道路沿い　北側全地域
普通住宅地区 家内工業地区　無印は全地域

中村町四丁目
中村町四丁目
八
山
谷
上
町
中村町
五丁目
米軍施設
220D
205D
175D
215D
180D
210D
285D
205D
165D
195D
320D
290D
300D
275D
255D
265D
185D
230D
170D
200D
260D
220D
86-1
86-2
88-2
88
77
(69)
112
18
43-1
32-2
123-2
72-5
72
45
52
78-2
94
103-4
98
99-2
90-1
82
126
103-6
103-10
151
101-1
103-7
117

48044 中村町(三)
中村町(四)
八幡町
八幡町
48040 (五) 山谷 平楽 48048
磯子区 上町
横浜中署管内
48130

横浜南 3
（南区） 48045

八幡町
幡町
横浜ダイカンホーム
スポーツメント
A棟
公園
ハイマート横浜
卍増徳院
平
楽
大平町
大芝台
横浜中署管内
塚越

記号	借地権割合	記号	借地権割合
A	90%	E	50%
B	80%	F	40%
C	70%	G	30%
D	60%	H	20%

繁華街・高度商業地区
道路を中心として全地域
道路沿い

普通商業地区
併用住宅地区
全地域
北側道路沿い
南側全地域

中小工場地区
北側全地域
南側道路沿い
南側全地域

大工場地区
北側全地域
南側道路沿い
北側全地域

普通住宅地区
家内工業地区
無印は全地域

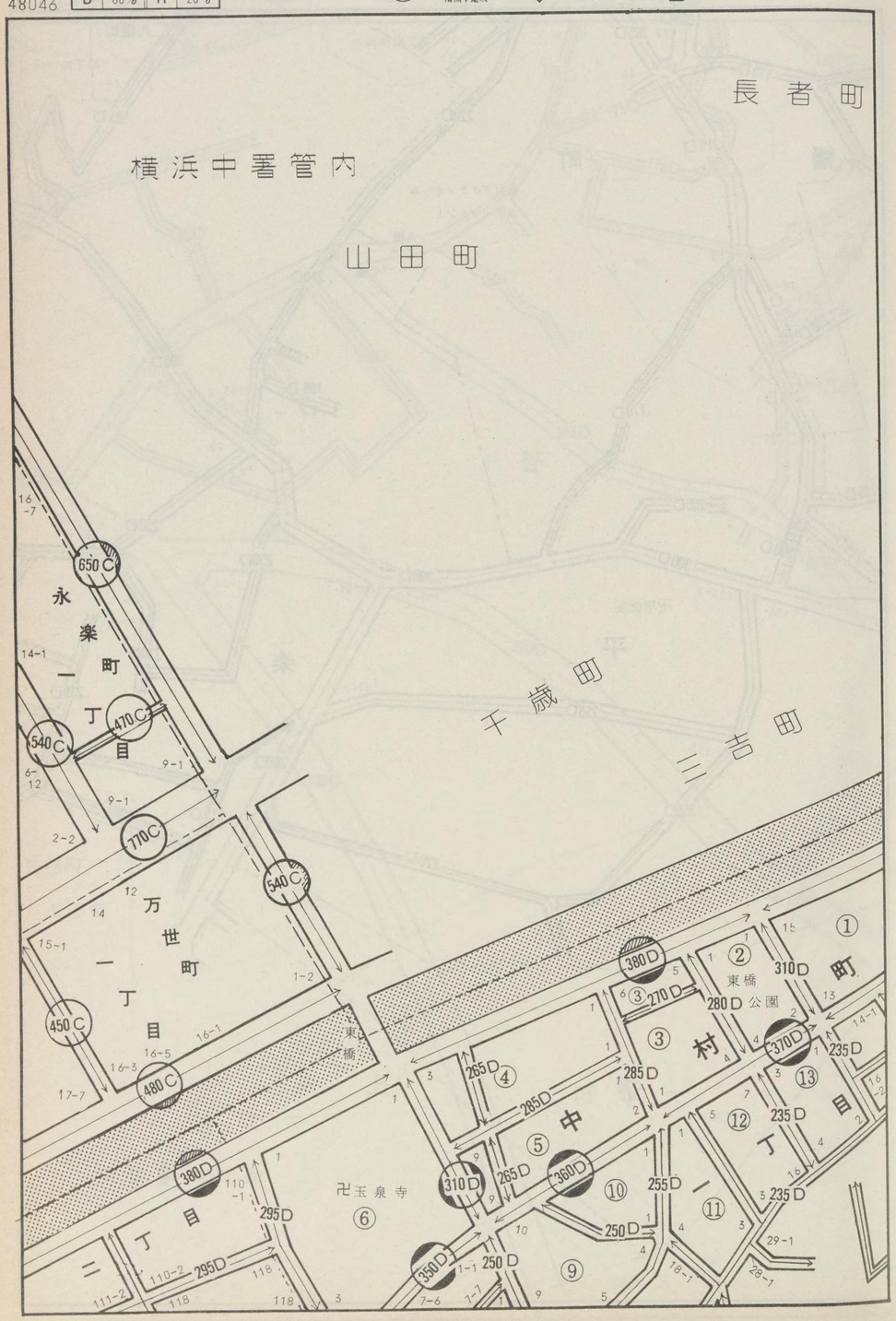

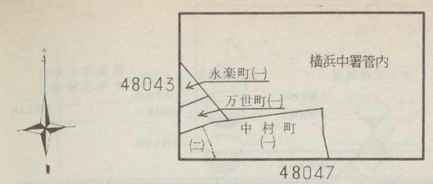

横浜南 (南区)

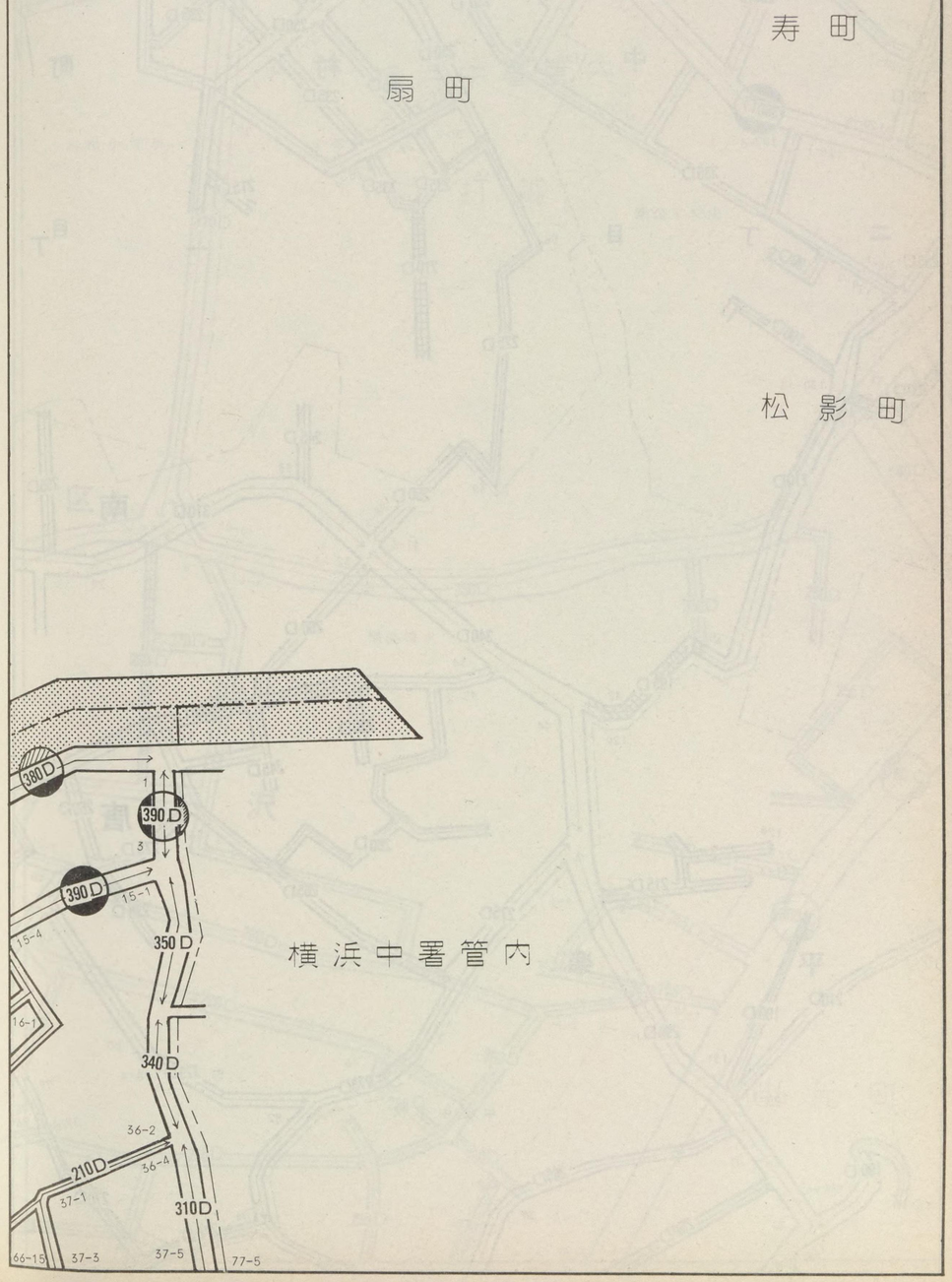

3
48047

記号	借地権割合	記号	借地権割合
A	90%	E	50%
B	80%	F	40%
C	70%	G	30%
D	60%	H	20%

繁華街・高度商業地区
道路を中心として全地域
道路沿い

普通商業地区
併用住宅地区
全地域
北側道路沿い
南側全地域

中小工場地区
北側全地域
南側道路沿い
南側全地域

大工場地区
北側全地域
南側道路沿い
北側全地域

普通住宅地区
家内工業地区
無印は全地域

中村町
一丁目
二丁目
南区
唐沢
平楽
山ノ下公園
平楽中学校

48046
48044
47049
48048
中村町(二)
中村町(一)
横浜中署管内
平楽
唐沢

横浜南（南区） 3 48047

卍浄光寺
石川小学校
横浜中署管内
打越
打越橋
横浜植木
山元町

3
48048

記号	借地権割合	記号	借地権割合
A	90%	E	50%
B	80%	F	40%
C	70%	G	30%
D	60%	H	20%

繁華街・高度商業地区
道路を中心として全地域
道路沿い

普通商業地区
併用住宅地区
全地域
北側道路沿い
南側全地域

中小工場地区
北側全地域
南側道路沿い
南側全地域

大工場地区
北側全地域
南側道路沿い
北側全地域

普通住宅地区
家内工業地区
無印は全地域

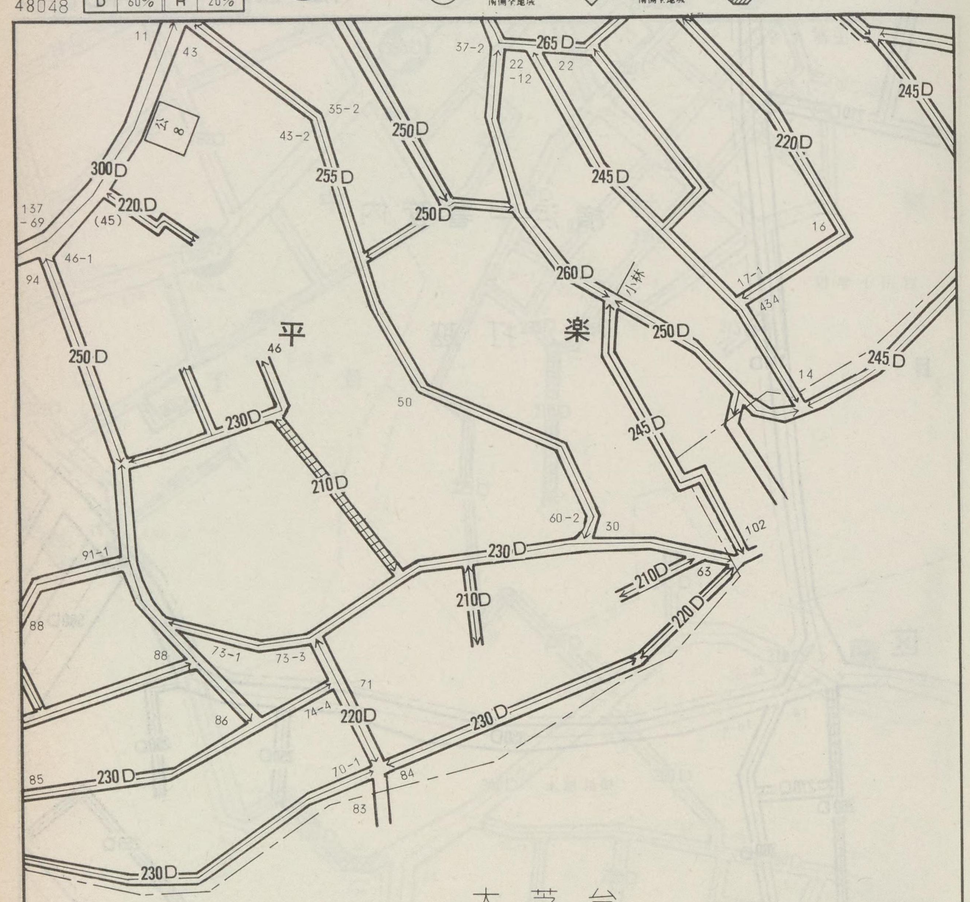

大芝台

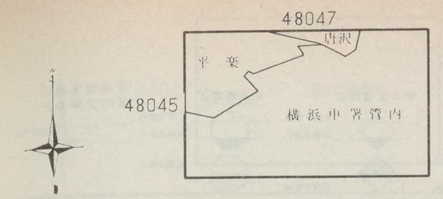

横浜南 3
（南区） 48048

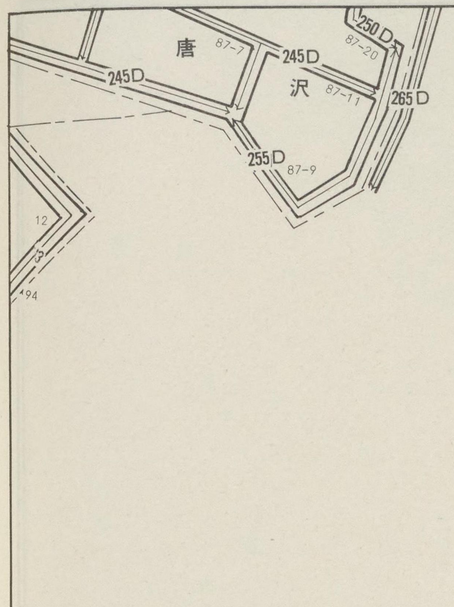

横浜中署管内

3

48049

記号	借地権割合	記号	借地権割合
A	90%	E	50%
B	80%	F	40%
C	70%	G	30%
D	60%	H	20%

繁華街・高度商業地区
道路を中心として全地域
道路沿い

普通商業地区
併用住宅地区
全地域
北側道路沿い
南側全地域

中小工場地区
北側全地域
南側道路沿い
南側全地域

大工場地区
北側全地域
南側道路沿い
北側全地域

普通住宅地区
家内工業地区
無印は全地域

横浜中署管内

中 区

580D

唐沢

780C

48047 唐沢 横浜中署管内

横浜南 (南区)

3

48049

3
48050

記号	借地権割合	記号	借地権割合
A	90%	E	50%
B	80%	F	40%
C	70%	G	30%
D	60%	H	20%

繁華街・高度商業地区
道路を中心として全地域
道路沿い

普通商業地区 併用住宅地区
全地域
北側道路沿い
南側全地域

中小工場地区
北側全地域
南側道路沿い
南側全地域

大工場地区
北側全地域
南側道路沿い
北側全地域

普通住宅地区 家内工業地区
無印は全地域

内容著中浜横

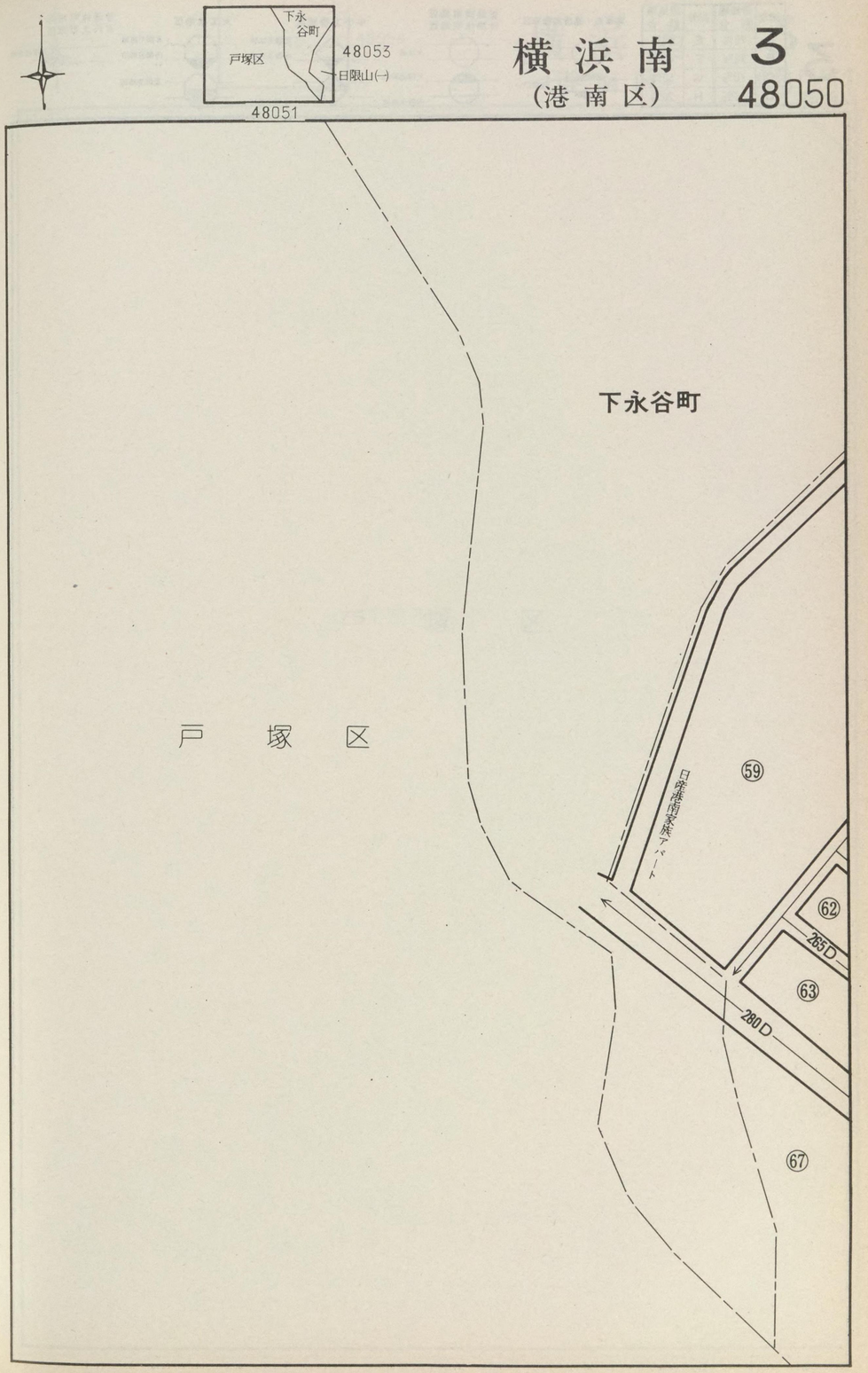

3
48051

記号	借地権割合	記号	借地権割合
A	90%	E	50%
B	80%	F	40%
C	70%	G	30%
D	60%	H	20%

繁華街・高度商業地区
道路を中心として全地域
道路沿い

普通商業地区
併用住宅地区
全地域
北側道路沿い
南側全地域

中小工場地区
北側全地域
南側道路沿い
南側全地域

大工場地区
北側全地域
南側道路沿い
北側全地域

普通住宅地区
家内工業地区
無印は全地域

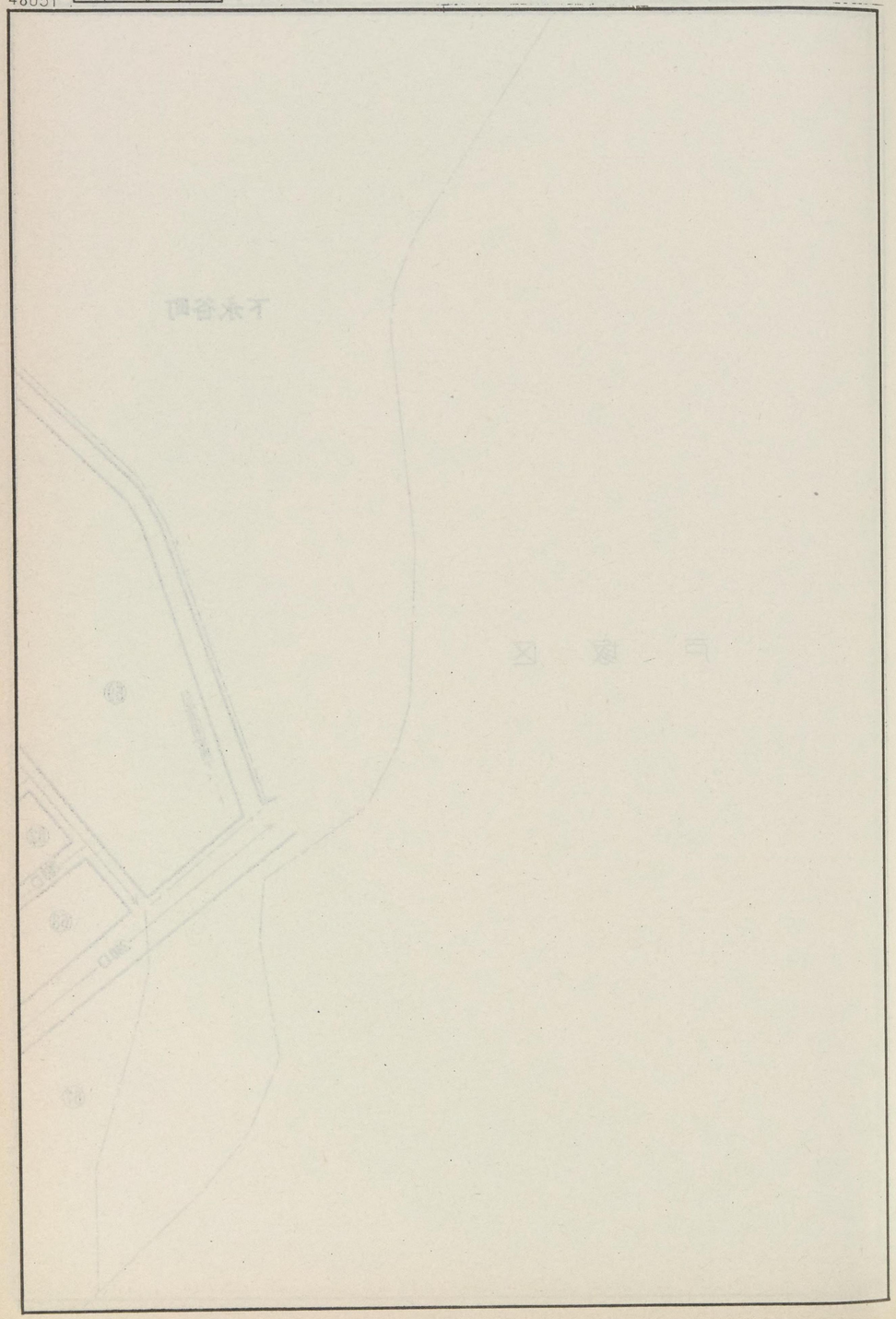

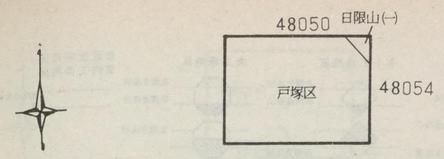

横浜南 3
(港南区) 48051

戸塚区

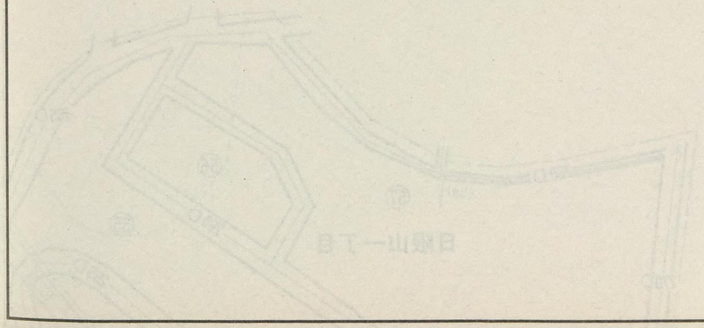

3
48052

記号	借地権割合	記号	借地権割合
A	90%	E	50%
B	80%	F	40%
C	70%	G	30%
D	60%	H	20%

繁華街・高度商業地区
道路を中心として全地域
道路沿い

普通商業地区
併用住宅地区
全地域
北側道路沿い
南側全地域

中小工場地区
北側全地域
南側道路沿い
南側全地域

大工場地区
北側全地域
南側道路沿い
北側全地域

普通住宅地区
家内工業地区
無印は全地域

下永谷町

日限山一丁目

260D
270D
265D
265D
265D
265D
(58)
57
56
55

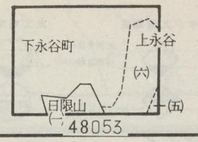

横浜南 (港南区)

3
48052

上谷永六丁目

265D

3
48053

記号	借地権割合	記号	借地権割合
A	90%	E	50%
B	80%	F	40%
C	70%	G	30%
D	60%	H	20%

繁華街・高度商業地区
道路を中心として全地域
道路沿い

普通商業地区 併用住宅地区
全地域
北側道路沿い
南側全地域

中小工場地区
北側全地域
南側道路沿い
南側全地域

大工場地区
北側全地域
南側道路沿い
北側全地域

普通住宅地区 家内工業地区
無印は全地域

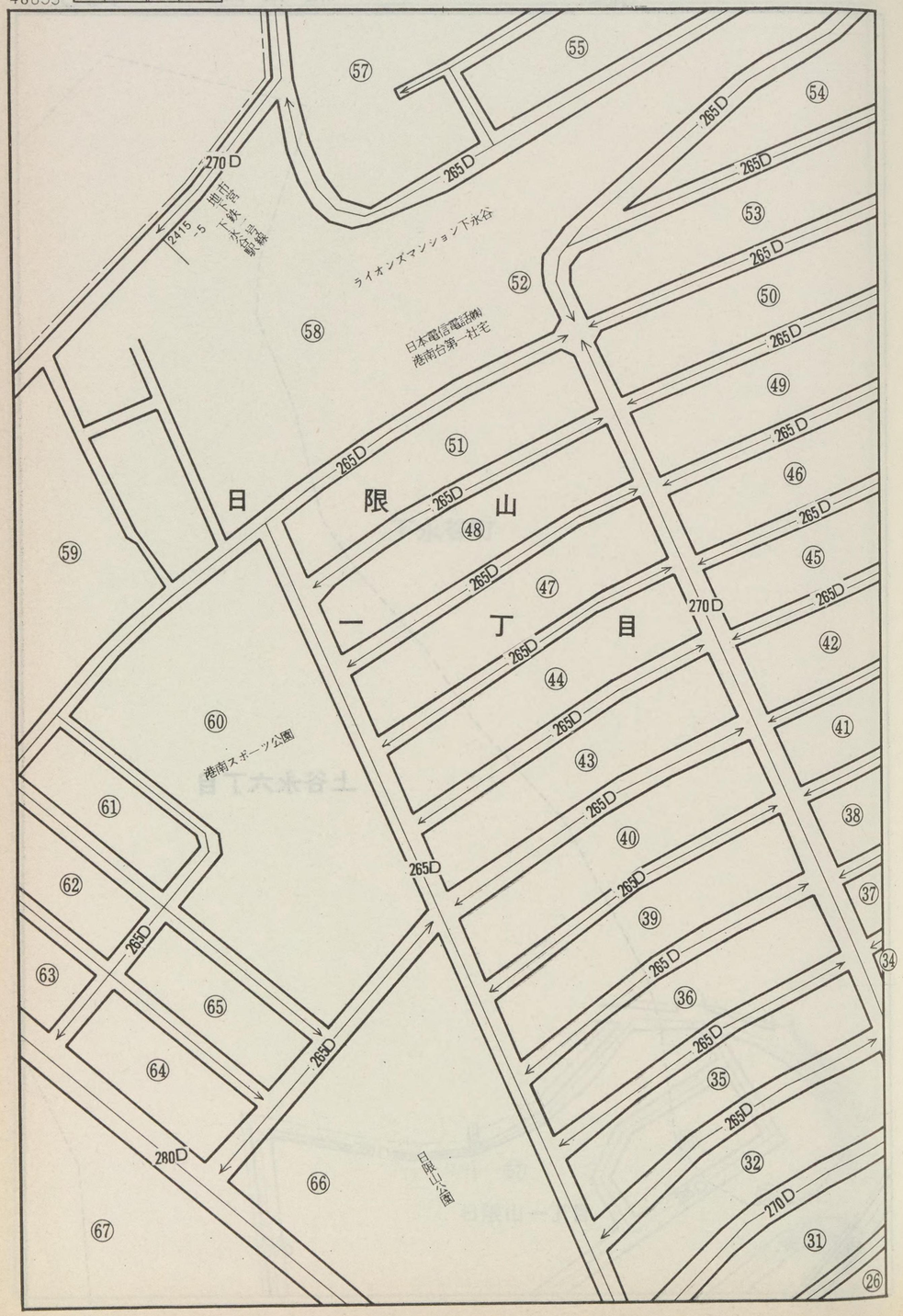

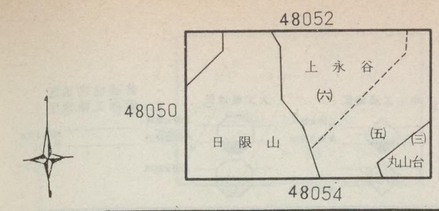

横浜南 3
(港南区) 48053

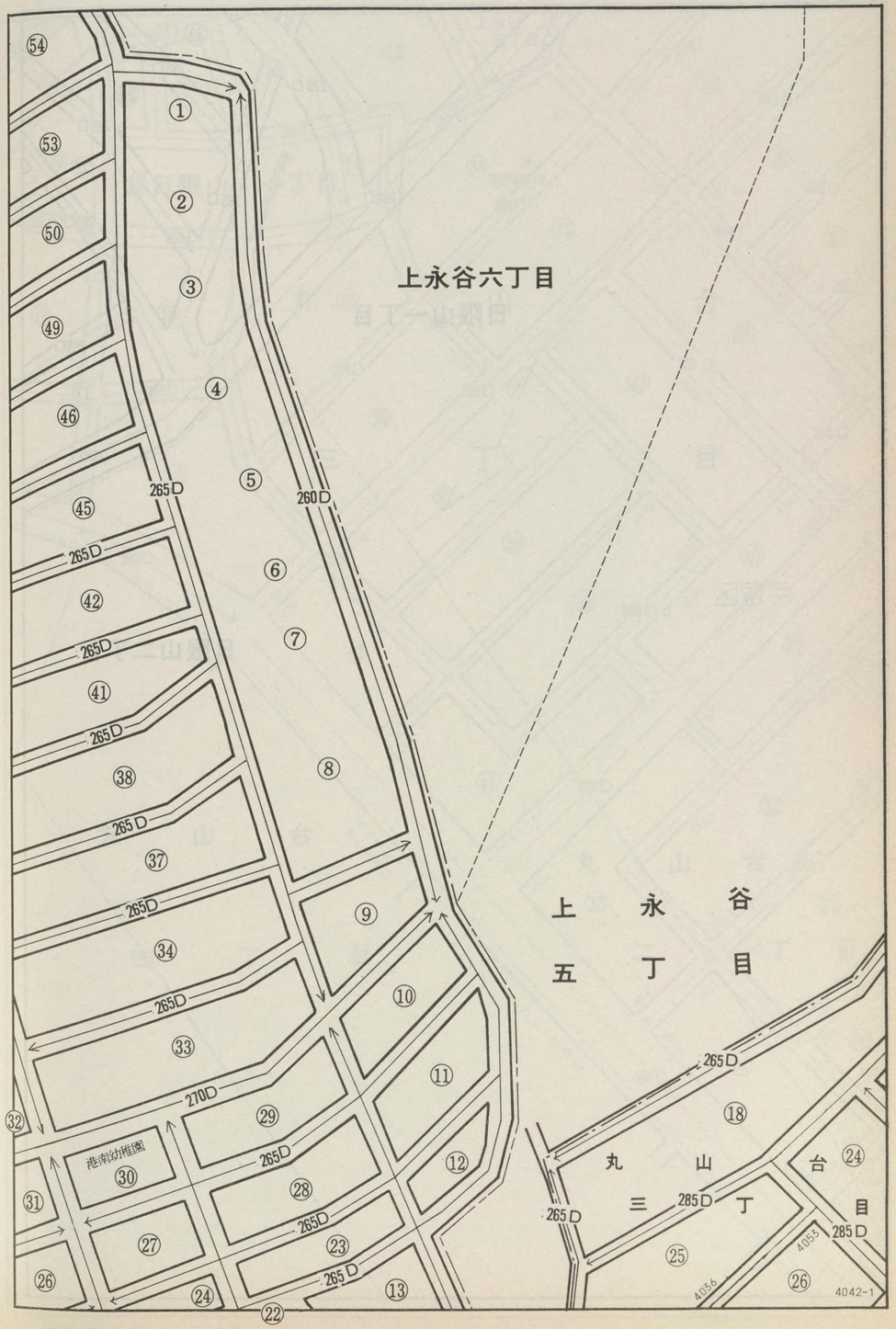

3
48054

記号	借地権割合	記号	借地権割合
A	90%	E	50%
B	80%	F	40%
C	70%	G	30%
D	60%	H	20%

繁華街・高度商業地区
道路を中心として全地域
道路沿い

普通商業地区
併用住宅地区
全地域
北側道路沿い
南側全地域

中小工場地区
北側全地域
南側道路沿い
南側全地域

大工場地区
北側全地域
南側道路沿い
北側全地域

普通住宅地区
家内工業地区
無印は全地域

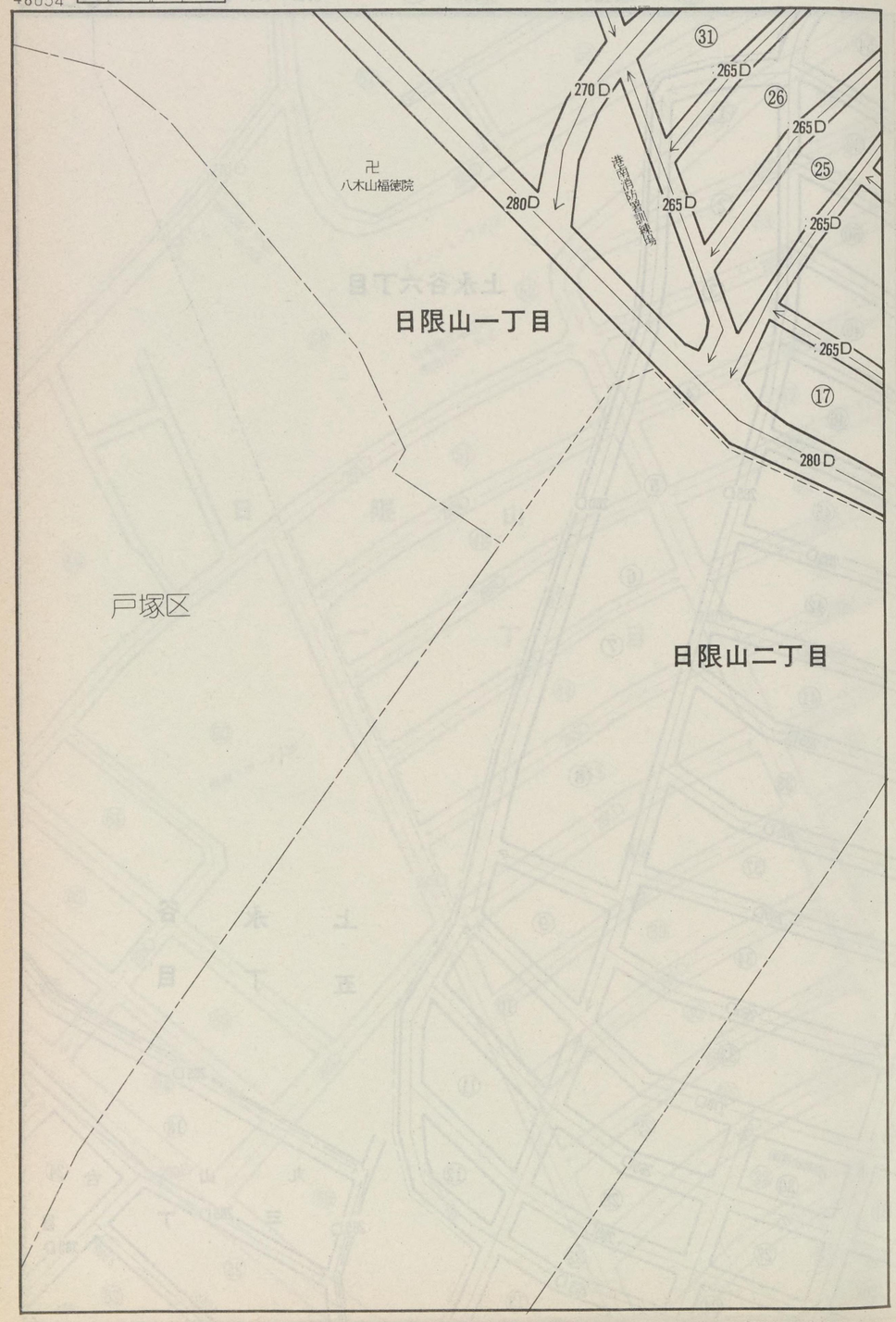

48053
48051
48059
戸塚区
(一)
(二)
(三)
(四)
上永谷
日限山
丸山台

横浜南 3
(港南区)
48054

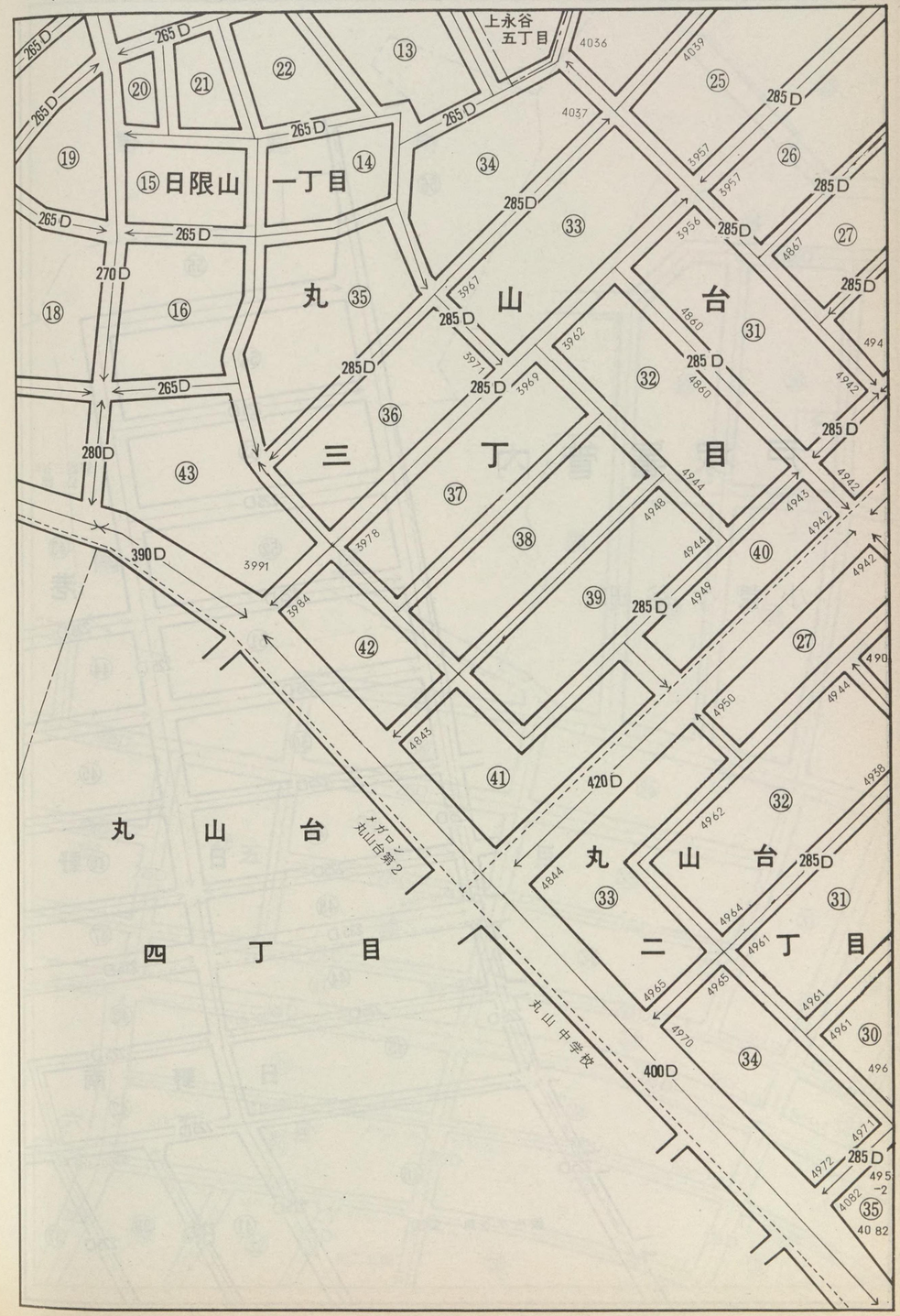

3
48055

記号	借地権割合	記号	借地権割合
A	90%	E	50%
B	80%	F	40%
C	70%	G	30%
D	60%	H	20%

繁華街・高度商業地区
道路を中心として全地域
道路沿い

普通商業地区
併用住宅地区
全地域
北側道路沿い
南側全地域

中小工場地区
北側全地域
南側道路沿い
南側全地域

大工場地区
北側全地域
南側道路沿い
北側全地域

普通住宅地区
家内工業地区
無印は全地域

戸塚署管内

小菅ケ谷町

野庭三谷町
公園

鍛冶ケ谷第一公園

日野南

港

日野

225D
235D

5700-544
5700-550
5700-607
5700-615
5700-616
5700-802
5700-308

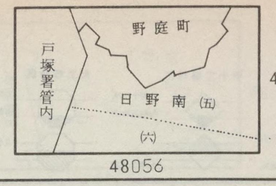

横浜南 3
(港南区)
48055

野庭町

南区

南五丁目

六丁目

第二公園

基7

225D

5654-326
5654-112
5654-111
5654-332
5654-258
5670-151
5670-149
5670-1
5671-145
2642-3
5610-19
5670-22
5670-70
5614-110

3
48056

記号	借地権割合	記号	借地権割合
A	90%	E	50%
B	80%	F	40%
C	70%	G	30%
D	60%	H	20%

繁華街・高度商業地区　道路を中心として全地域　道路沿い

普通商業地区 併用住宅地区　全地域　北側道路沿い　南側全地域

中小工場地区　北側全地域　南側道路沿い　南側全地域

大工場地区　北側全地域　南側道路沿い　北側全地域

普通住宅地区 家内工業地区　無印は全地域

小菅ケ谷町

日野南

戸塚署管内

鍛冶ケ谷町

日野南小学校

48055

戸塚署管内　日野南　(六)　(七)　戸塚署管内

48062

48057

横浜南 3
(港南区) 48056

六丁目

日野町
原第一公園

戸塚署管内

鍛冶ケ谷町

3
48057

記号	借地権割合	記号	借地権割合
A	90%	E	50%
B	80%	F	40%
C	70%	G	30%
D	60%	H	20%

繁華街・高度商業地区
道路を中心として全地域
道路沿い

普通商業地区
併用住宅地区
全地域
北側道路沿い
南側全地域

中小工場地区
北側全地域
南側道路沿い
南側全地域

大工場地区
北側全地域
南側道路沿い
北側全地域

普通住宅地区
家内工業地区
無印は全地域

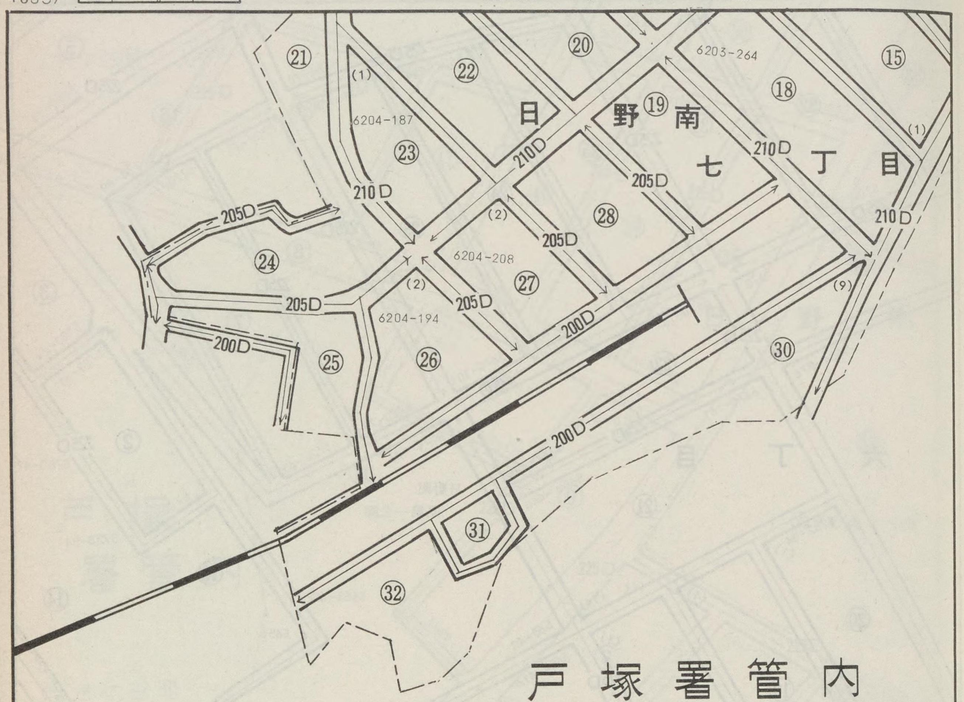

戸塚署管内

鍛冶ケ谷町

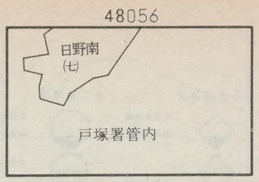

横浜南 (港南区)

3
48057

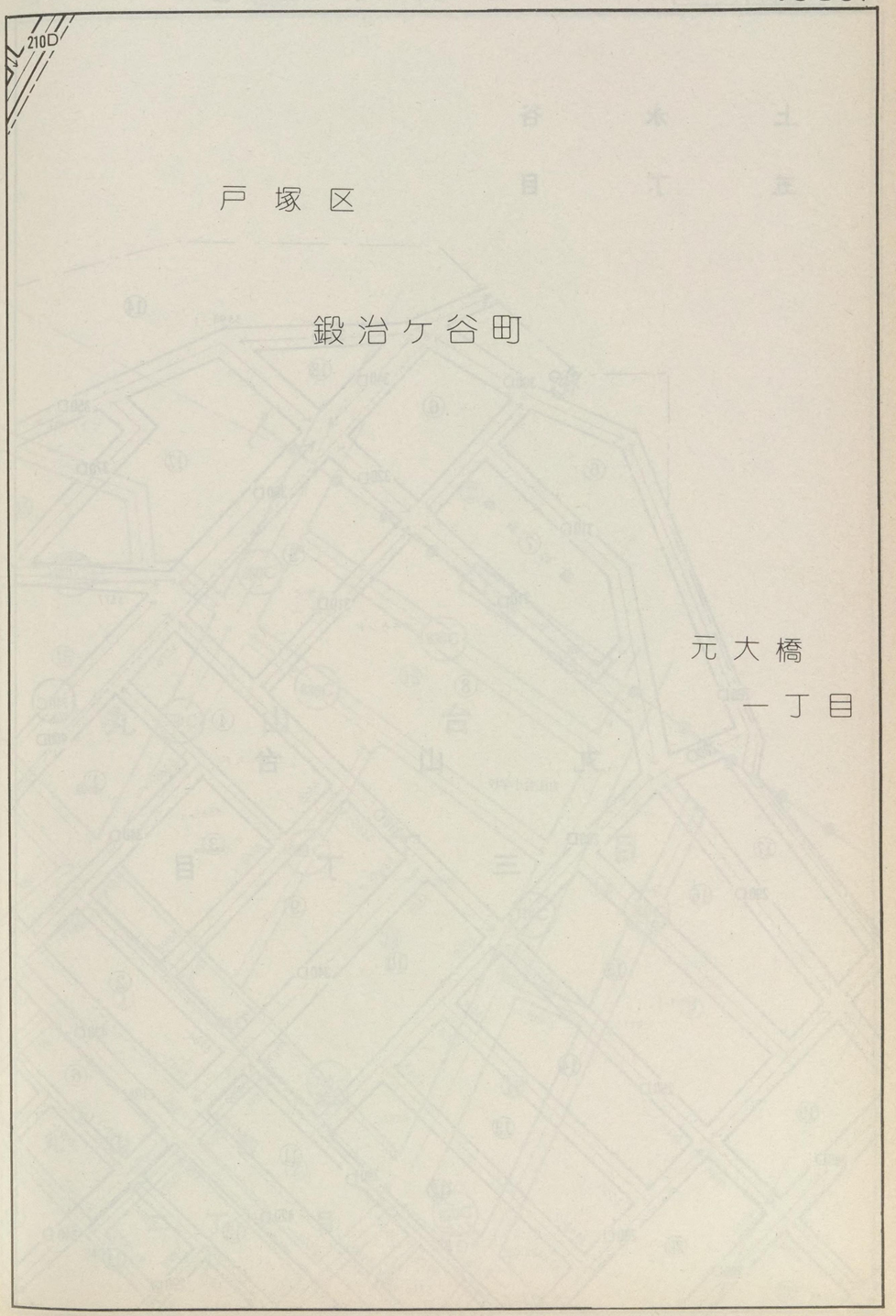

記号	借地権割合	記号	借地権割合
A	90%	E	50%
B	80%	F	40%
C	70%	G	30%
D	60%	H	20%

繁華街・高度商業地区
道路を中心として全地域
道路沿い

普通商業地区
併用住宅地区
全地域
北側道路沿い
南側全地域

中小工場地区
北側全地域
南側道路沿い
南側全地域

大工場地区
北側全地域
南側道路沿い
北側全地域

普通住宅地区
家内工業地区
無印は全地域

上永谷五丁目

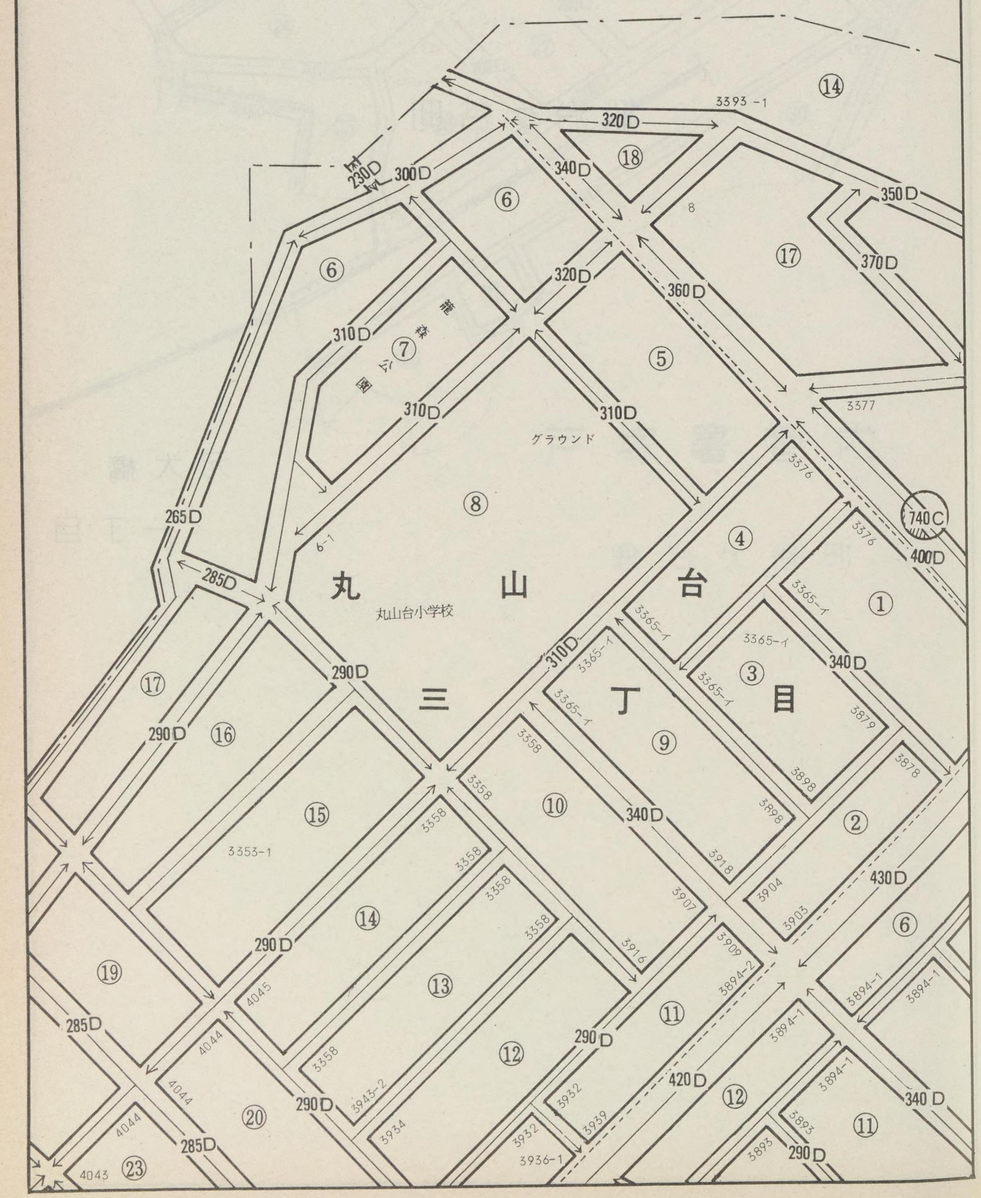

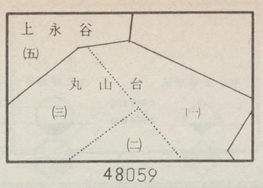

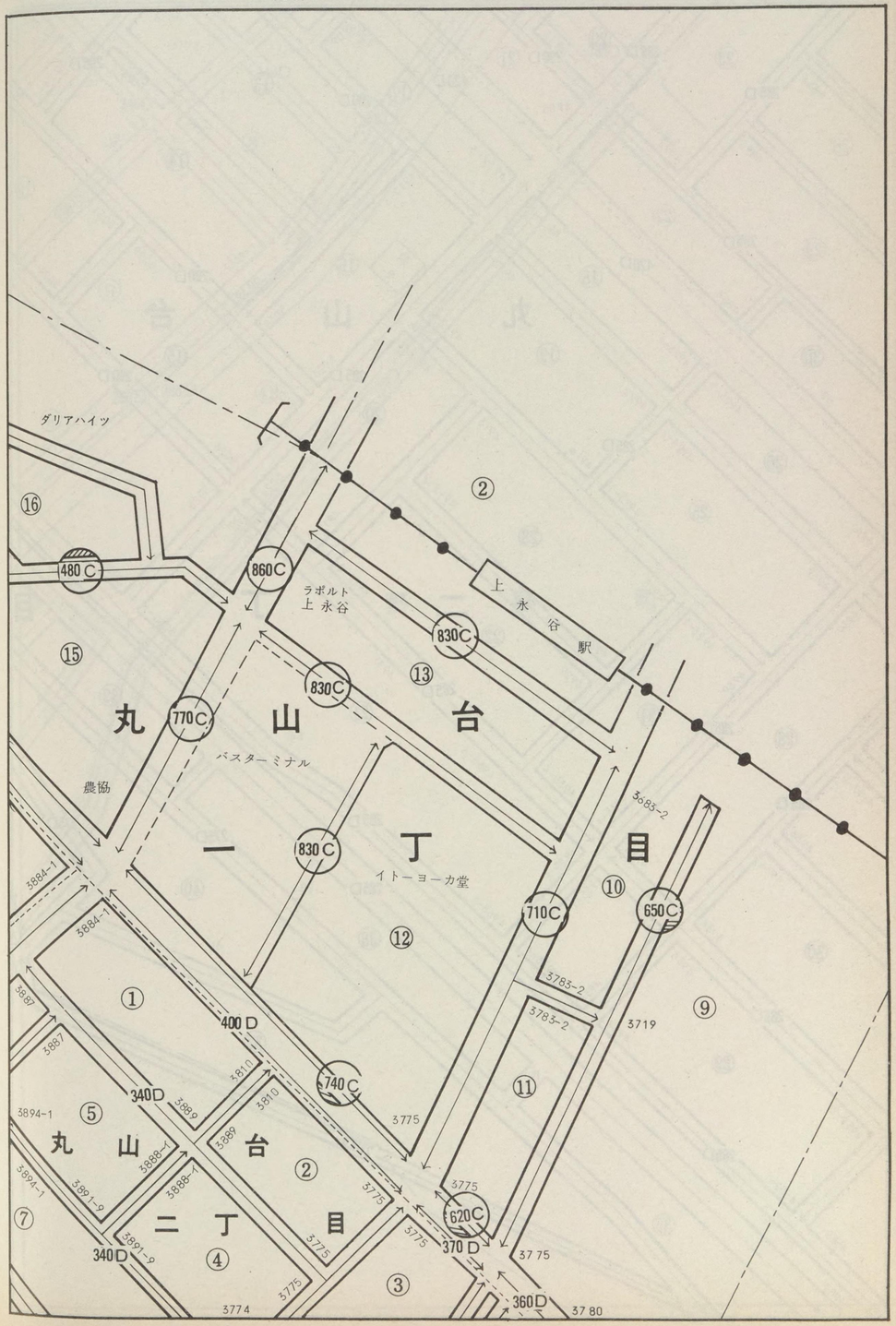

3
48059

記号	借地権割合	記号	借地権割合
A	90%	E	50%
B	80%	F	40%
C	70%	G	30%
D	60%	H	20%

繁華街・高度商業地区
道路を中心として全地域
道路沿い

普通商業地区
併用住宅地区
全地域
北側道路沿い
南側全地域

中小工場地区
北側全地域
南側道路沿い
南側全地域

大工場地区
北側全地域
南側道路沿い
北側全地域

普通住宅地区
家内工業地区
無印は全地域

丸山二丁目

48058

丸山台 (二) 野庭町

48054

横浜南 3
(港南区)
48059

野庭町

3
48060

記号	借地権割合	記号	借地権割合
A	90%	E	50%
B	80%	F	40%
C	70%	G	30%
D	60%	H	20%

繁華街・高度商業地区
道路を中心として全地域
道路沿い

普通商業地区
併用住宅地区
全地域
北側道路沿い
南側全地域

中小工場地区
北側全地域
南側道路沿い
南側全地域

大工場地区
北側全地域
南側道路沿い
北側全地域

普通住宅地区
家内工業地区
無印は全地域

野　庭

日野南四丁目

225D
225D
215D
210D
200D
210D
22
21

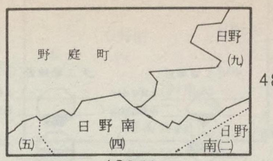

48064
48061

横浜南（港南区）

3
48060

町

日野九丁目

日野九丁目

16
15
18
14
13
11
215D
5
4
205D
3
220D
2
5982-1
5343-1
5344-1
195D
380D
日野南二丁目
5375-3

3
48061

記号	借地権割合	記号	借地権割合
A	90%	E	50%
B	80%	F	40%
C	70%	G	30%
D	60%	H	20%

繁華街・高度商業地区　道路を中心として全地域　道路沿い
普通商業地区 併用住宅地区　全地域　北側道路沿い　南側全地域
中小工場地区　北側全地域　南側道路沿い　南側全地域
大工場地区　北側全地域　南側道路沿い　北側全地域
普通住宅地区 家内工業地区　無印は全地域

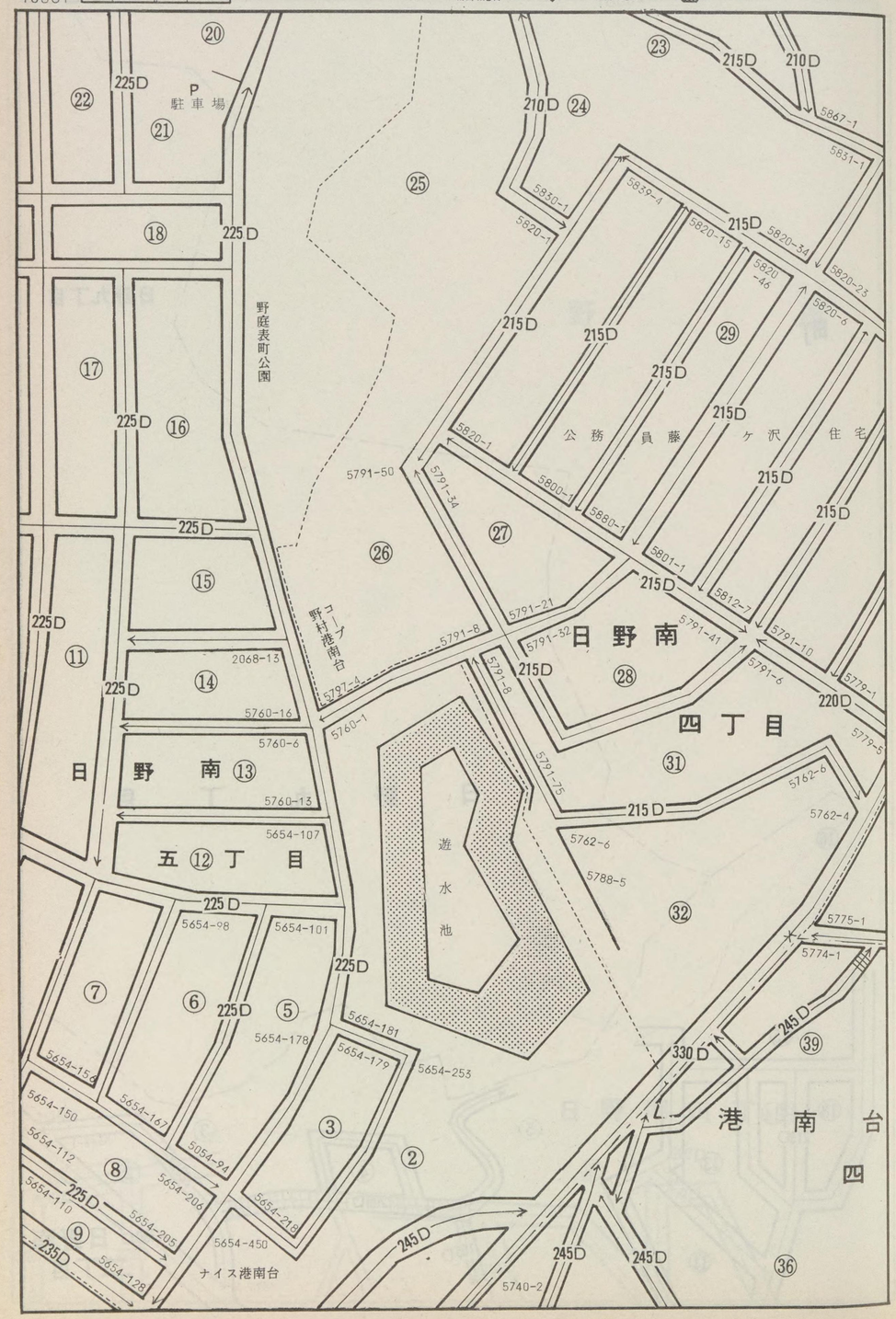

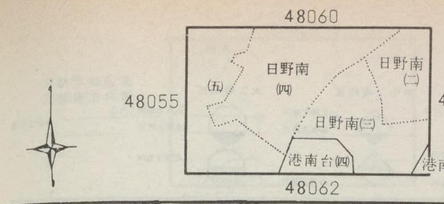

横浜南 (港南区) 3
48061

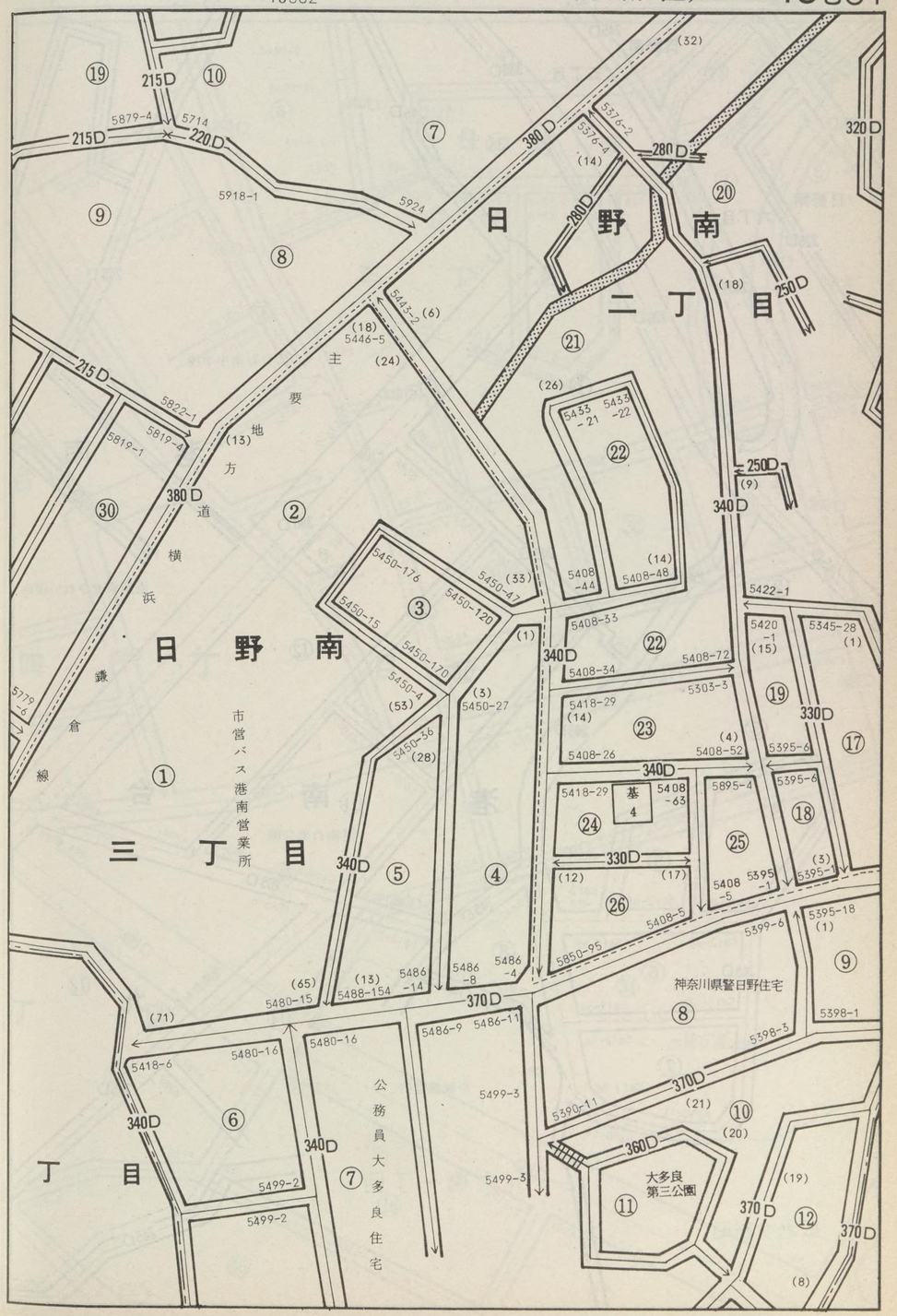

3
48062

記号	借地権割合	記号	借地権割合
A	90%	E	50%
B	80%	F	40%
C	70%	G	30%
D	60%	H	20%

繁華街・高度商業地区
道路を中心として全地域
道路沿い

普通商業地区 併用住宅地区
全地域
北側道路沿い
南側全地域

中小工場地区
北側全地域
南側道路沿い
南側全地域

大工場地区
北側全地域
南側道路沿い
北側全地域

普通住宅地区 家内工業地区
無印は全地域

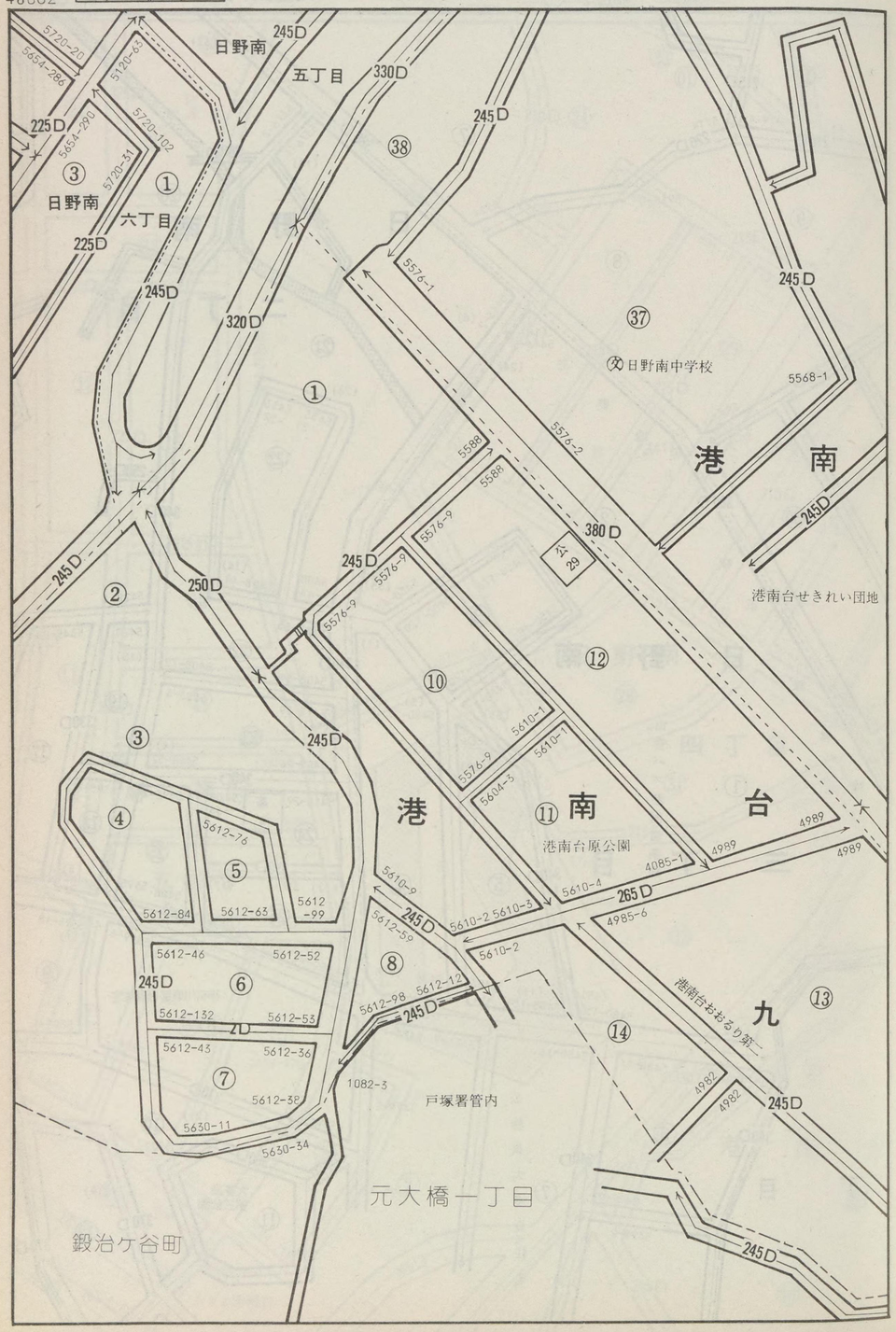

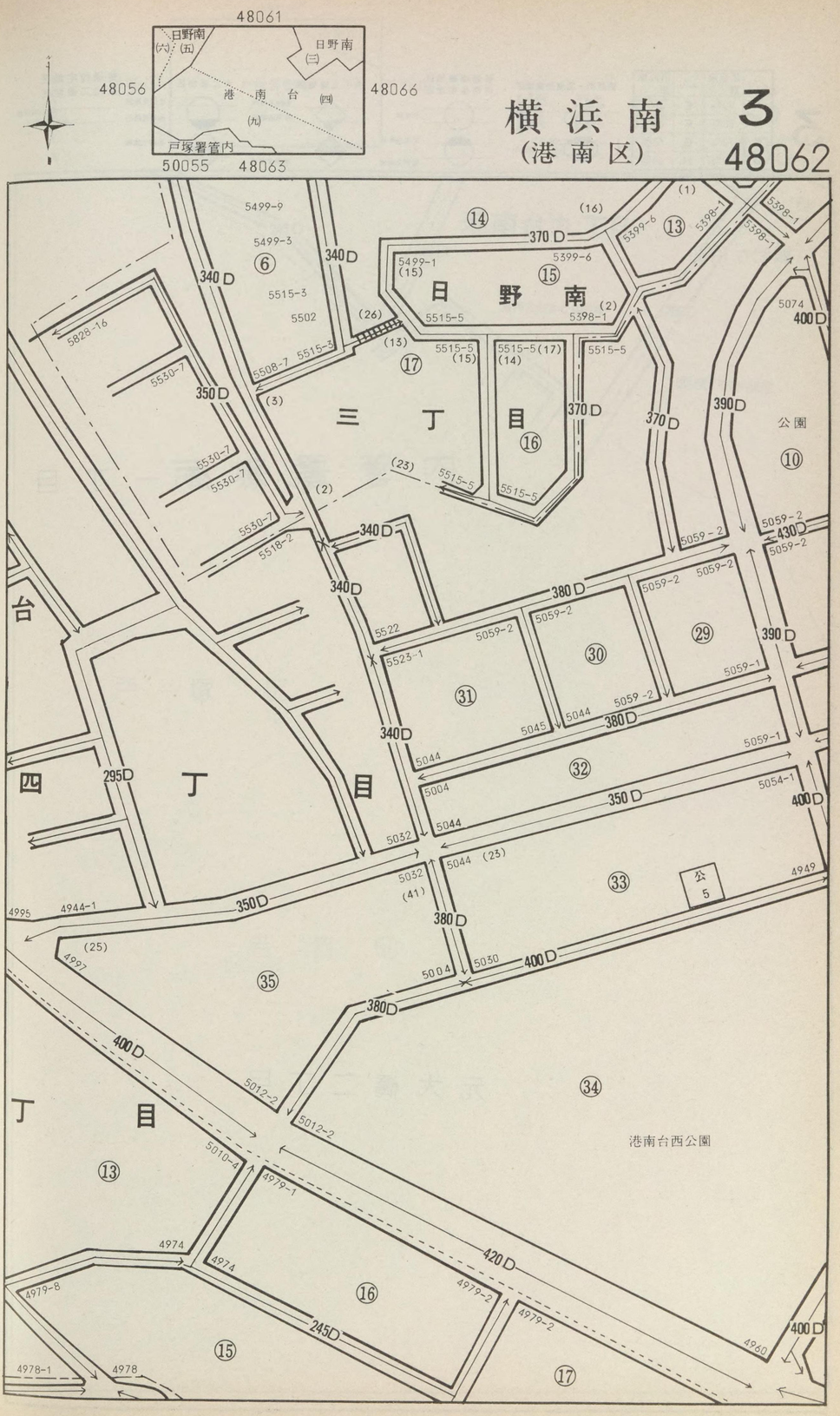

3
48063

記号	借地権割合	記号	借地権割合
A	90%	E	50%
B	80%	F	40%
C	70%	G	30%
D	60%	H	20%

繁華街・高度商業地区
道路を中心として全地域
道路沿い

普通商業地区
併用住宅地区
全地域
北側道路沿い
南側全地域

中小工場地区
北側全地域
南側道路沿い
南側全地域

大工場地区
北側全地域
南側道路沿い
北側全地域

普通住宅地区
家内工業地区
無印は全地域

鍛冶ケ谷町

元大橋一丁目

元大橋二丁目

48062
港南台九
48057
戸塚署管内
48067

横浜南 3
（港南区） 48063

港南台九丁目

245D
245D
430D
260D
255D
港南台おおるり団地
⊗ 県立港南台高校

戸塚署管内

戸塚区

若竹町

3
48064

記号	借地権割合	記号	借地権割合
A	90%	E	50%
B	80%	F	40%
C	70%	G	30%
D	60%	H	20%

繁華街・高度商業地区　道路を中心として全地域　道路沿い

普通商業地区併用住宅地区　全地域　北側道路沿い　南側全地域

中小工場地区　北側全地域　南側道路沿い　南側全地域

大工場地区　北側全地域　南側道路沿い　北側全地域

普通住宅地区家内工業地区　無印は全地域

野庭町　日野九丁目　メゾン港南台　日野給油所　日野南一丁目　日野南四丁目　日野南二丁目

370D　320D　260D　380D　350D　250D　270D　330D　310D　295D　280D　300D

5281-3　5293-2　5328　5317-7　5317-11　5325-5　5325-16　516-64　5352-16　5363-6　5161-30　5161-83　5161-66　5291-4　5170-3　5174-11　5175-4　5175　5176-4　5176-3　5176-5　5177-8　5177-29　5168-2　5197-8

日野　八丁目　港南台　港南　一丁目　二丁目　三丁目　港南台北公園

360D　295D　370D　280D　300D　310D　330D

6146-1　6134　6133　5260-1　5275　5272　5292-6　5197-5　5210-1　3809-1　3837　3867-1　3870-1

野庭町　日野　港南台　日野南(一)　日野南(二)　日野南(四)

48060　48065　48070

横浜南　3
（港南区）　48064

横浜南 3
(港南区) 48065

記号	借地権割合	記号	借地権割合
A	90%	E	50%
B	80%	F	40%
C	70%	G	30%
D	60%	H	20%

繁華街・高度商業地区
道路を中心として全地域
道路沿い

普通商業地区 併用住宅地区
全地域
北側道路沿い
南側全地域

中小工場地区
北側全地域
南側道路沿い
南側全地域

大工場地区
北側全地域
南側道路沿い
北側全地域

普通住宅地区 家内工業地区
無印は全地域

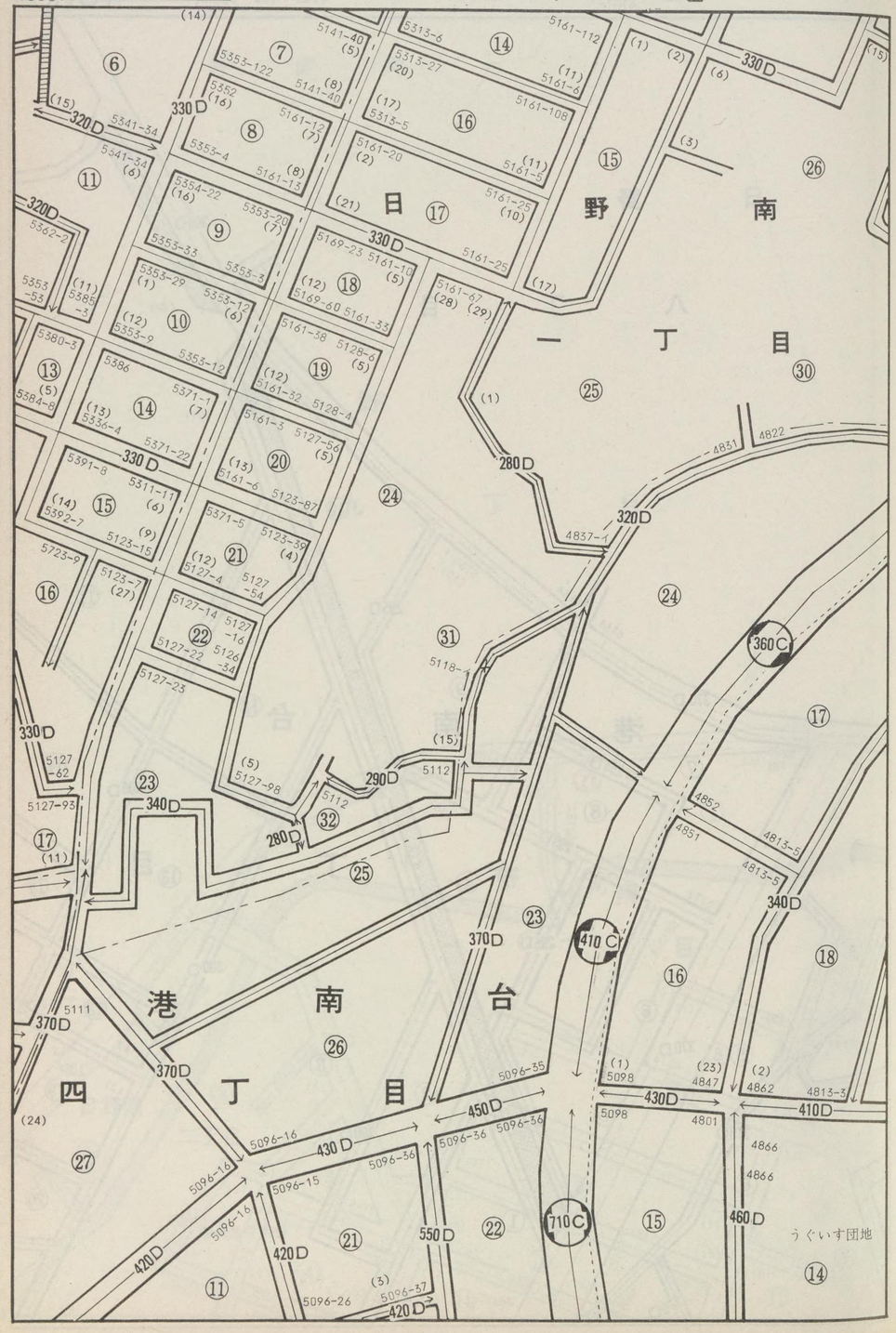

記号	借地権割合	記号	借地権割合
A	90%	E	50%
B	80%	F	40%
C	70%	G	30%
D	60%	H	20%

繁華街・高度商業地区
道路を中心とした全地域
道路沿い

普通商業地区
併用住宅地区
全地域
北側道路沿い
南側全地域

中小工場地区
北側全地域
南側道路沿い
南側全地域

大工場地区
北側全地域
南側道路沿い
北側全地域

普通住宅地区
家内工業地区
無印は全地域

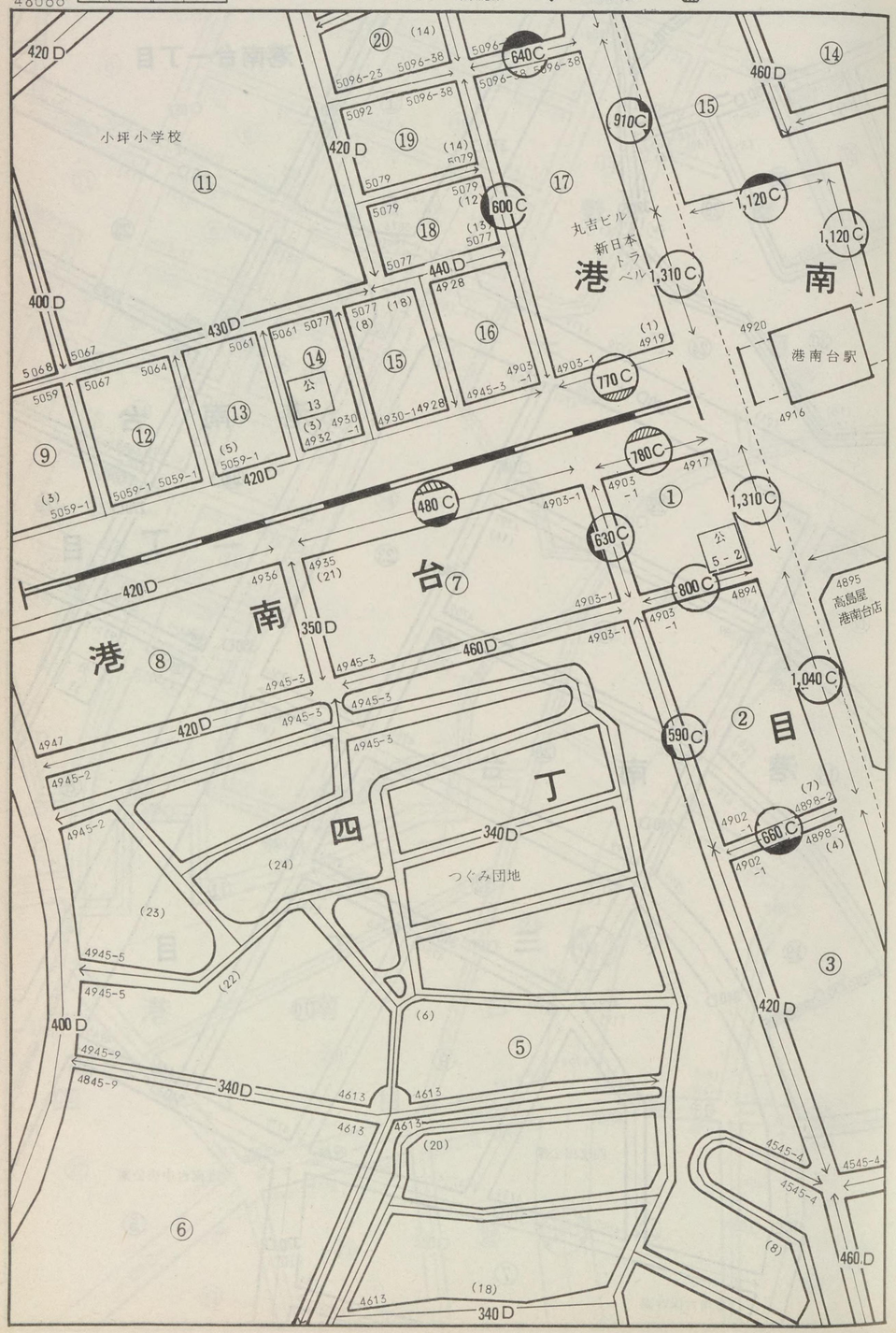

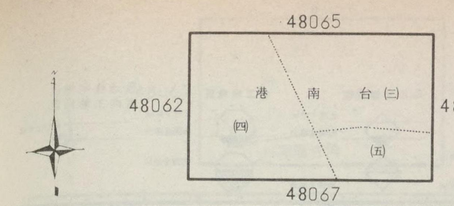

横浜南（港南区）

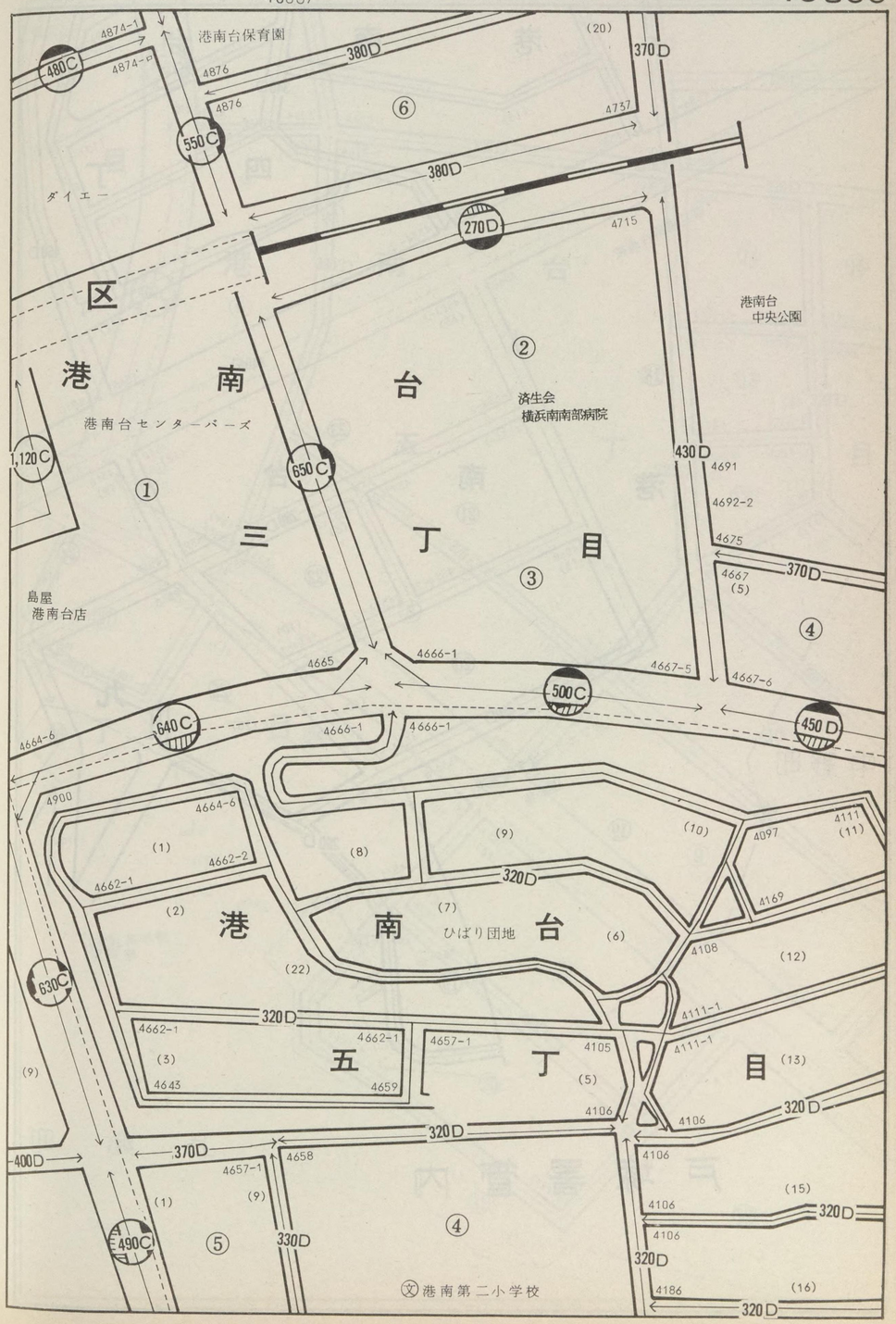

3
48067

記号	借地権割合	記号	借地権割合
A	90%	E	50%
B	80%	F	40%
C	70%	G	30%
D	60%	H	20%

繁華街・高度商業地区
道路を中心として全地域
道路沿い

普通商業地区
併用住宅地区
全地域
北側道路沿い
南側全地域

中小工場地区
北側全地域
南側道路沿い
南側全地域

大工場地区
北側全地域
南側道路沿い
北側全地域

普通住宅地区
家内工業地区
無印は全地域

港南台
四丁目
五丁目
九丁目
つぐみ団地
県立港南台高校
フエリス女学院大学
運動場
中野町
上郷町
戸塚署管内
横浜女子短期大学
山手英学院生徒寮
430D
340D
460D
440D
280D
330D
320D
490C
460C

48066
48063
48073
四
五
港南
(九)
台
戸塚署管内

横浜南 3 (港南区) 48067

3
48068

記号	借地権割合	記号	借地権割合
A	90%	E	50%
B	80%	F	40%
C	70%	G	30%
D	60%	H	20%

繁華街・高度商業地区
道路を中心として全地域
道路沿い

普通商業地区
併用住宅地区
全地域
北側道路沿い
南側全地域

中小工場地区
北側全地域
南側道路沿い
南側全地域

大工場地区
北側全地域
南側道路沿い
北側全地域

普通住宅地区
家内工業地区
無印は全地域

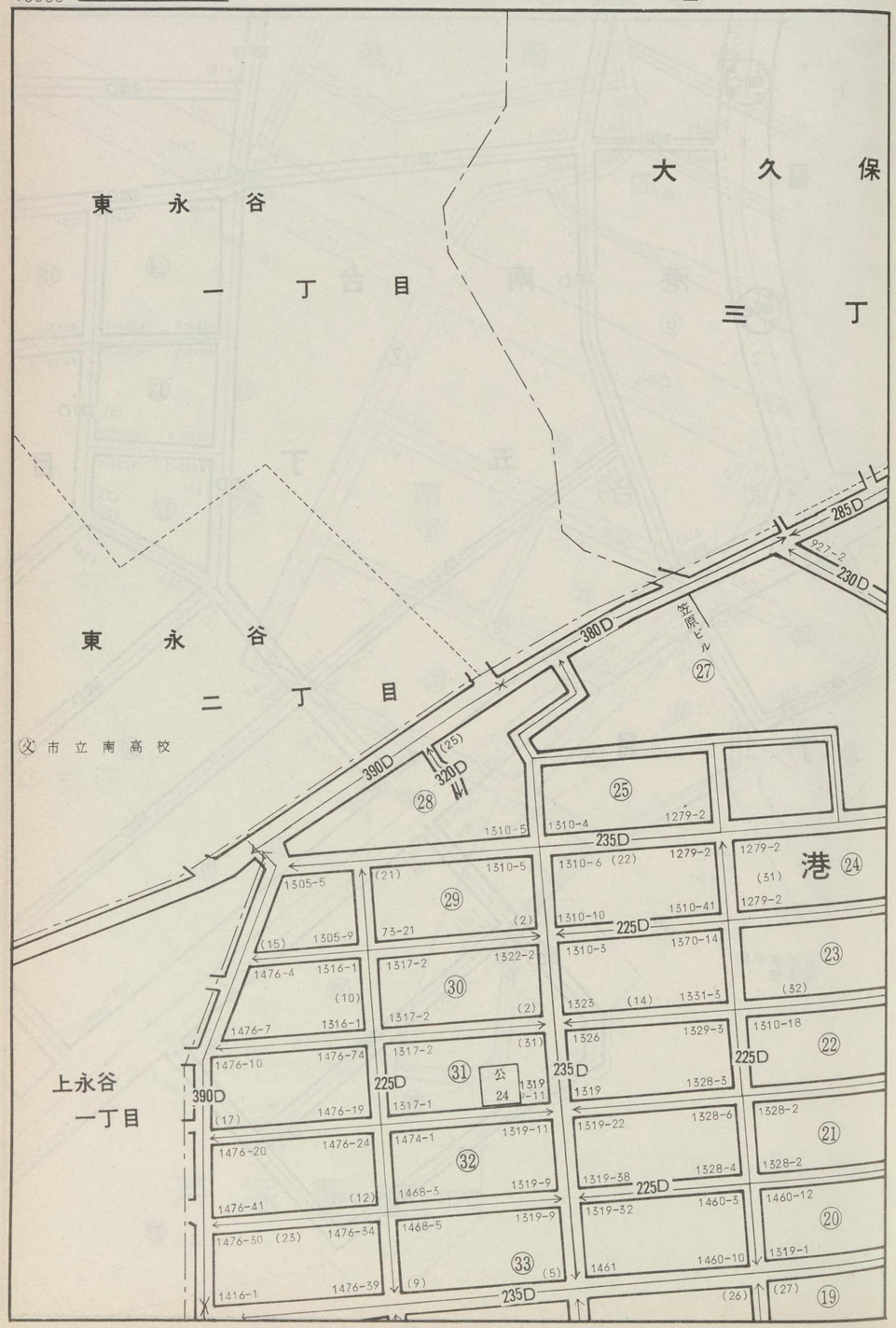

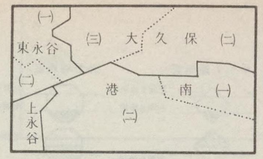

48077
48069

横浜南 3
(港南区) 48068

3
48069

記号	借地権割合	記号	借地権割合
A	90%	E	50%
B	80%	F	40%
C	70%	G	30%
D	60%	H	20%

繁華街・高度商業地区　道路を中心として全地域 / 道路沿い
普通商業地区 併用住宅地区　全地域 / 北側道路沿い・南側全地域
中小工場地区　北側全地域・南側道路沿い・南側全地域
大工場地区　北側全地域・南側道路沿い・北側全地域
普通住宅地区 家内工業地区　無印は全地域

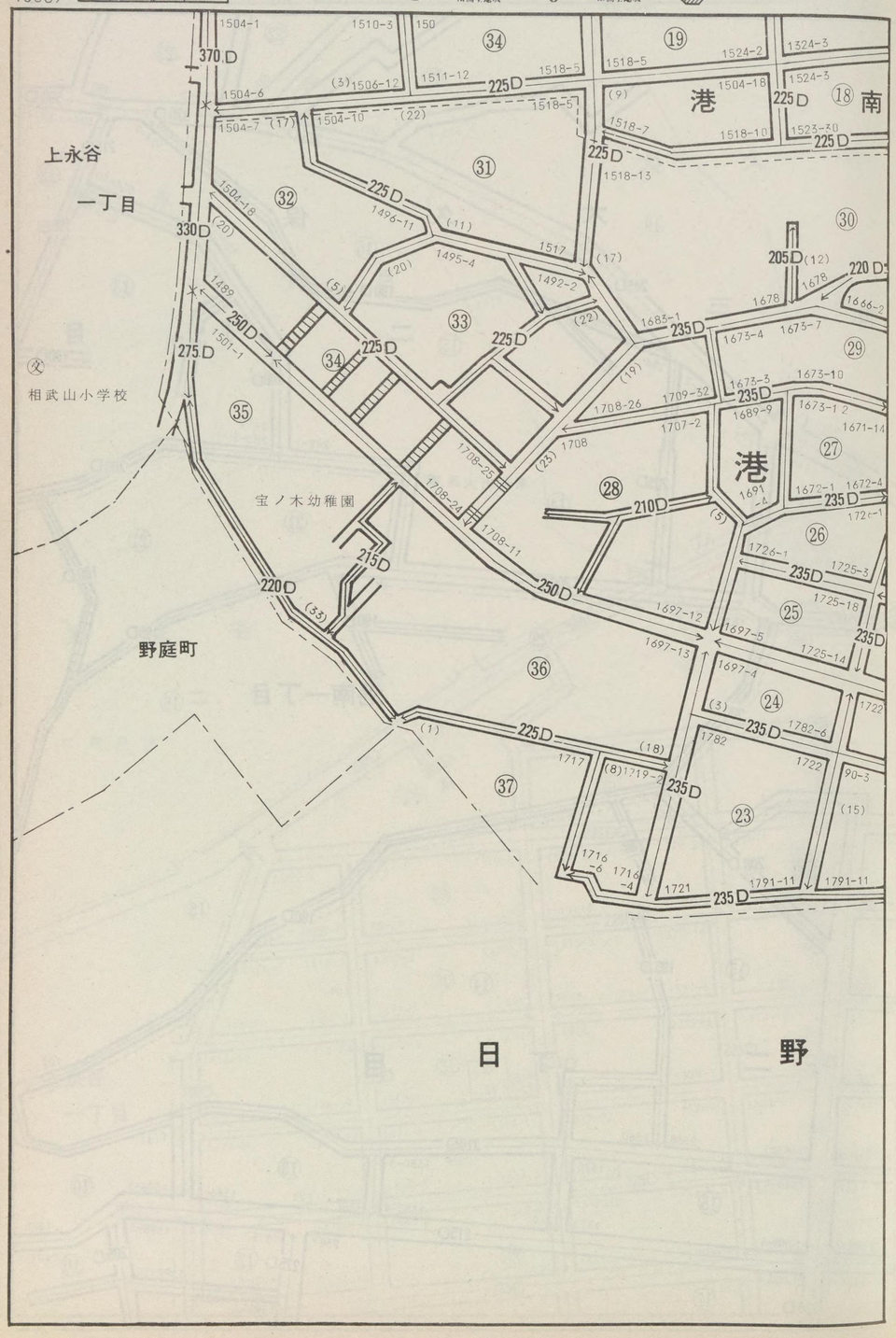

48068
48078

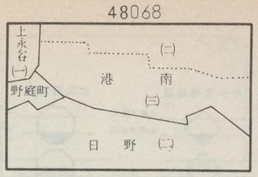

横浜南
(港南区)

3
48069

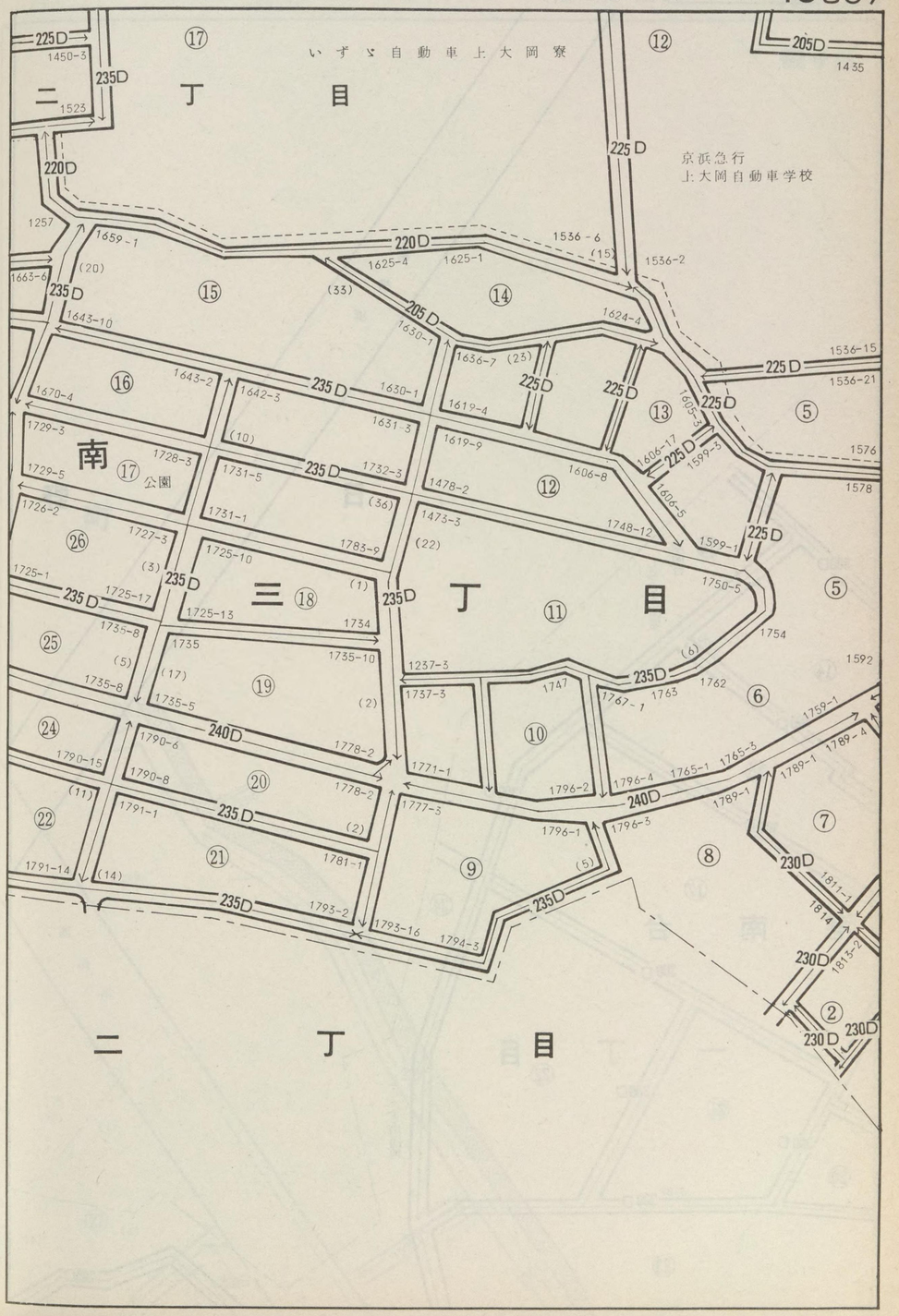

3
48070

記号	借地権割合	記号	借地権割合
A	90%	E	50%
B	80%	F	40%
C	70%	G	30%
D	60%	H	20%

繁華街・高度商業地区
道路を中心として全地域
道路沿い

普通商業地区
併用住宅地区
全地域
北側道路沿い
南側全地域

中小工場地区
北側全地域
南側道路沿い
南側全地域

大工場地区
北側全地域
南側道路沿い
北側全地域

普通住宅地区
家内工業地区
無印は全地域

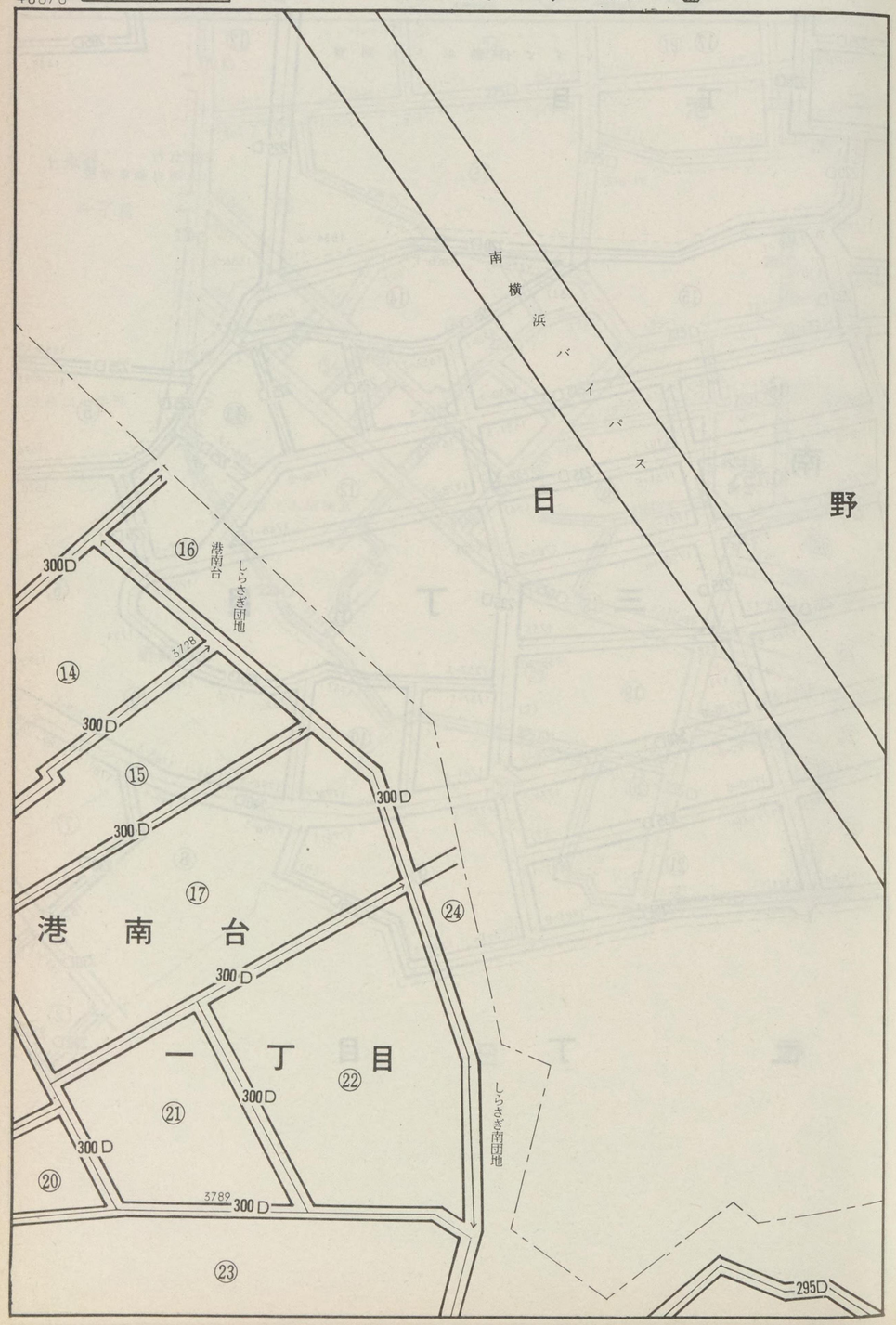

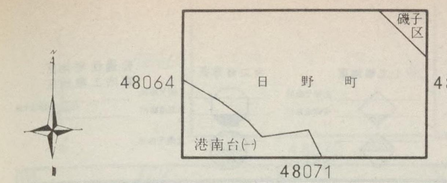

横浜南 3 48070
(港南区)

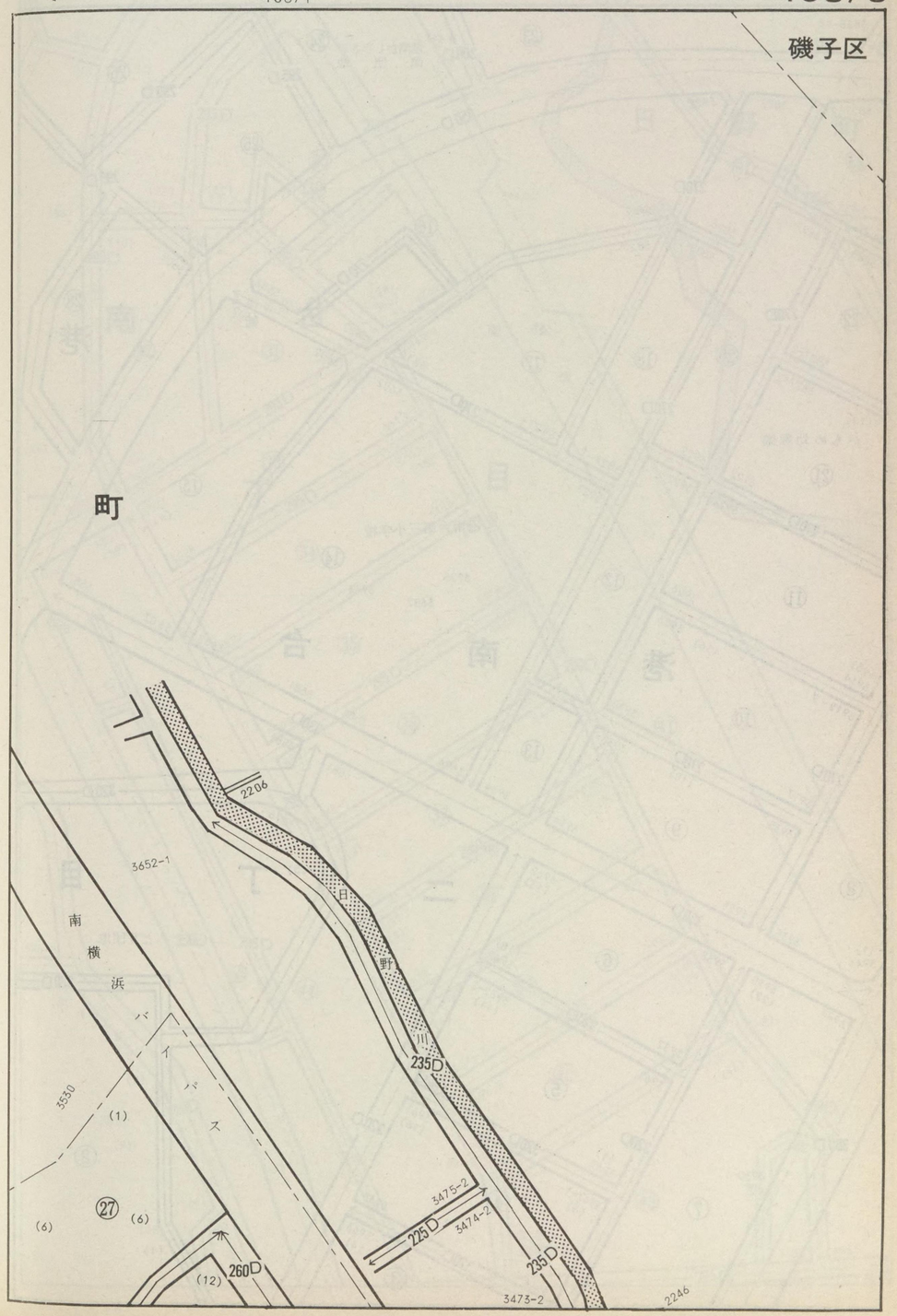

記号	借地権割合	記号	借地権割合
A	90%	E	50%
B	80%	F	40%
C	70%	G	30%
D	60%	H	20%

繁華街・高度商業地区
普通商業地区 併用住宅地区
中小工場地区
大工場地区
普通住宅地区 家内工業地区

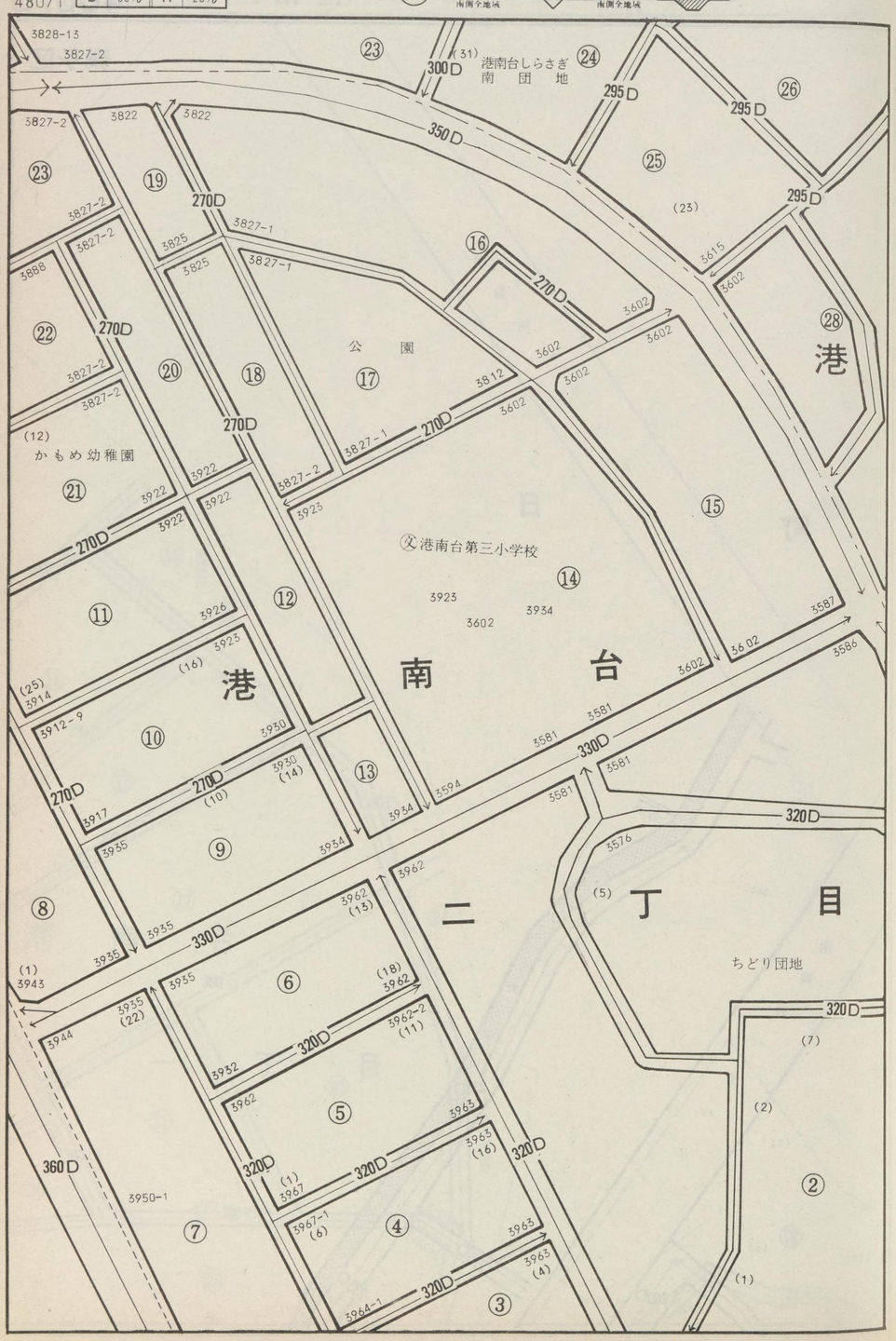

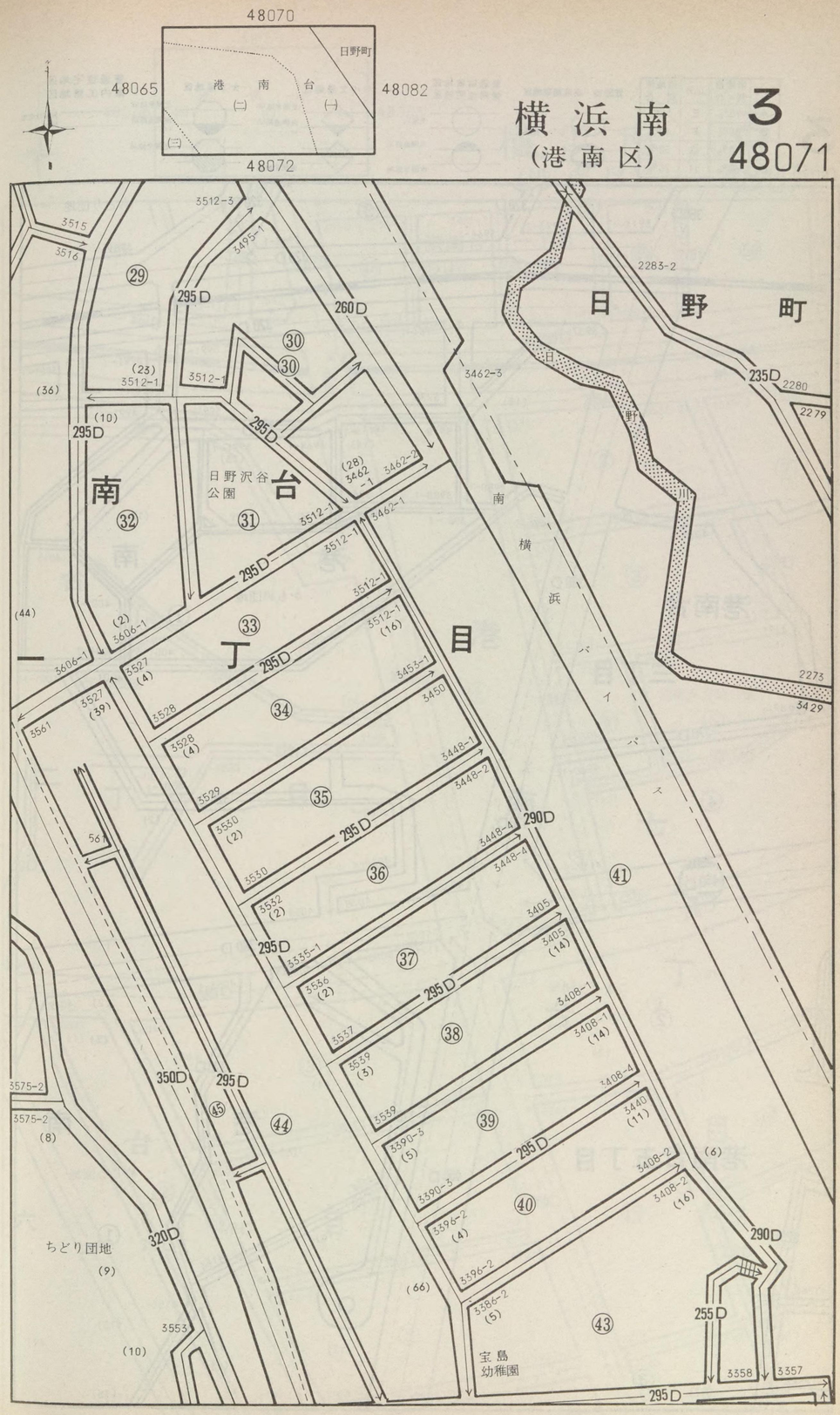

3
48072

記号	借地権割合	記号	借地権割合
A	90%	E	50%
B	80%	F	40%
C	70%	G	30%
D	60%	H	20%

繁華街・高度商業地区
道路を中心として全地域
道路沿い

普通商業地区
併用住宅地区
全地域
北側道路沿い
南側全地域

中小工場地区
北側全地域
南側道路沿い
南側全地域

大工場地区
北側全地域
南側道路沿い
北側全地域

普通住宅地区
家内工業地区
無印は全地域

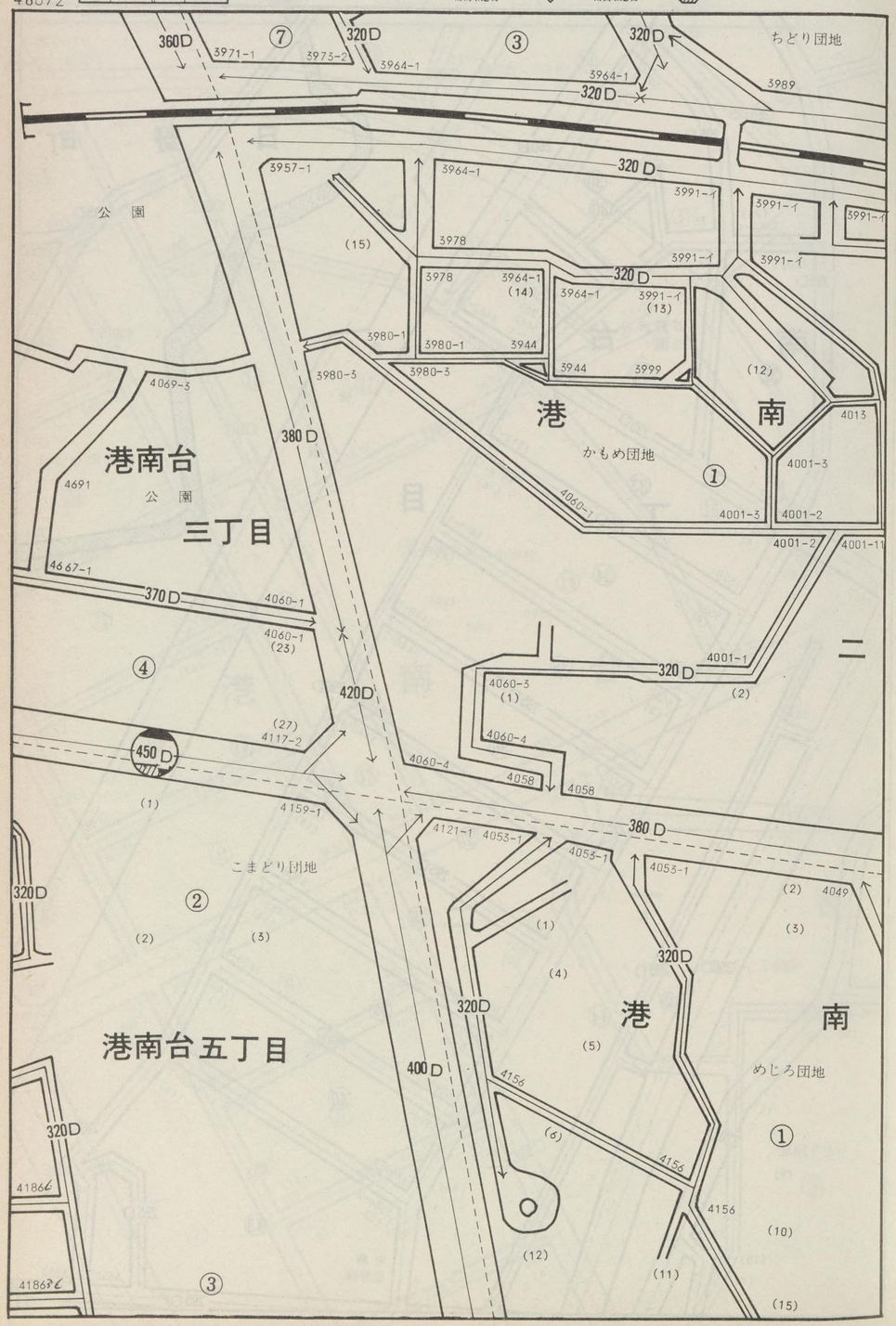

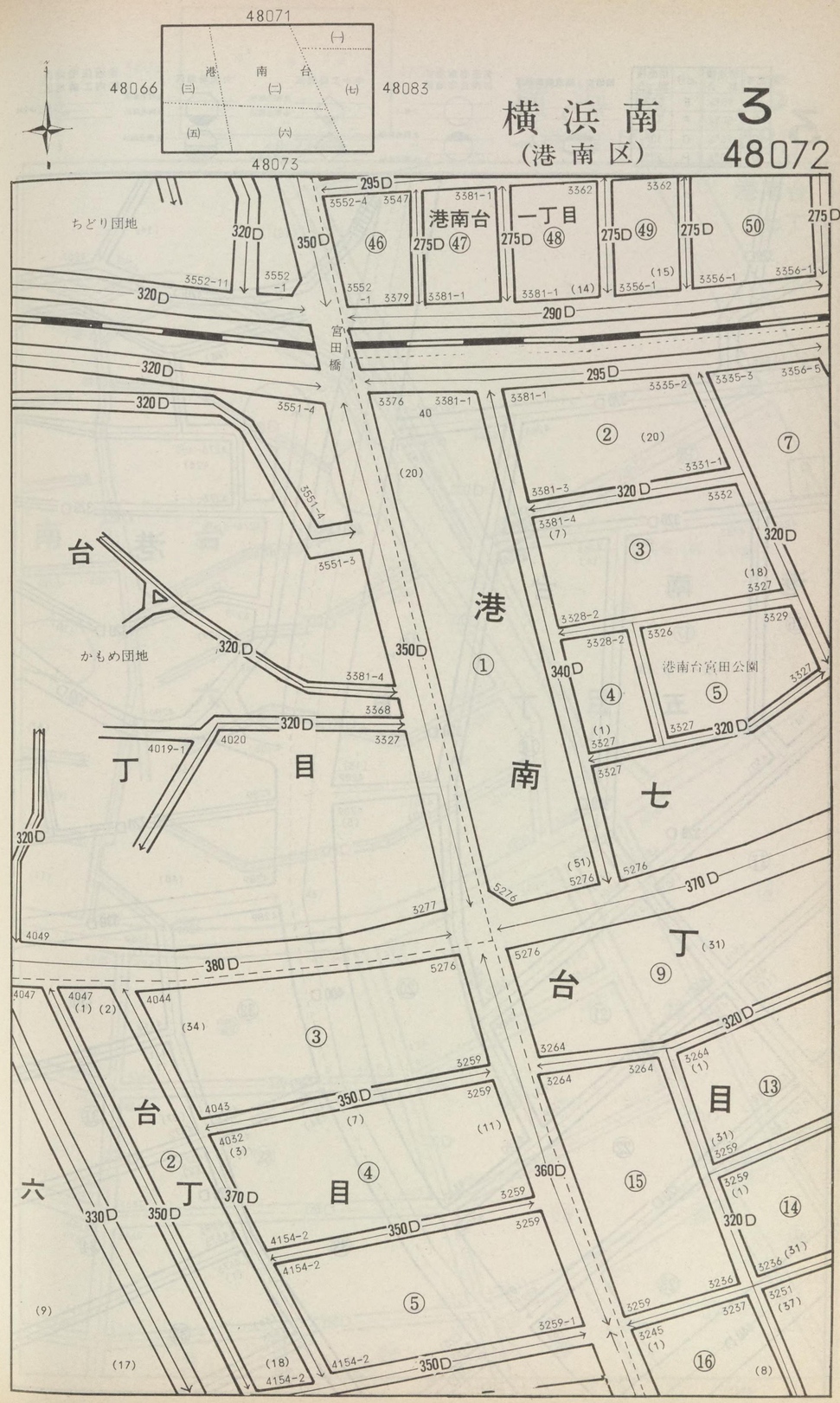

記号	借地権割合	記号	借地権割合
A	90%	E	50%
B	80%	F	40%
C	70%	G	30%
D	60%	H	20%

繁華街・高度商業地区
道路を中心として全地域
道路沿い

普通商業地区
併用住宅地区
全地域
北側道路沿い
南側全地域

中小工場地区
北側全地域
南側道路沿い
南側全地域

大工場地区
北側全地域
南側道路沿い
北側全地域

普通住宅地区
家内工業地区
無印は全地域

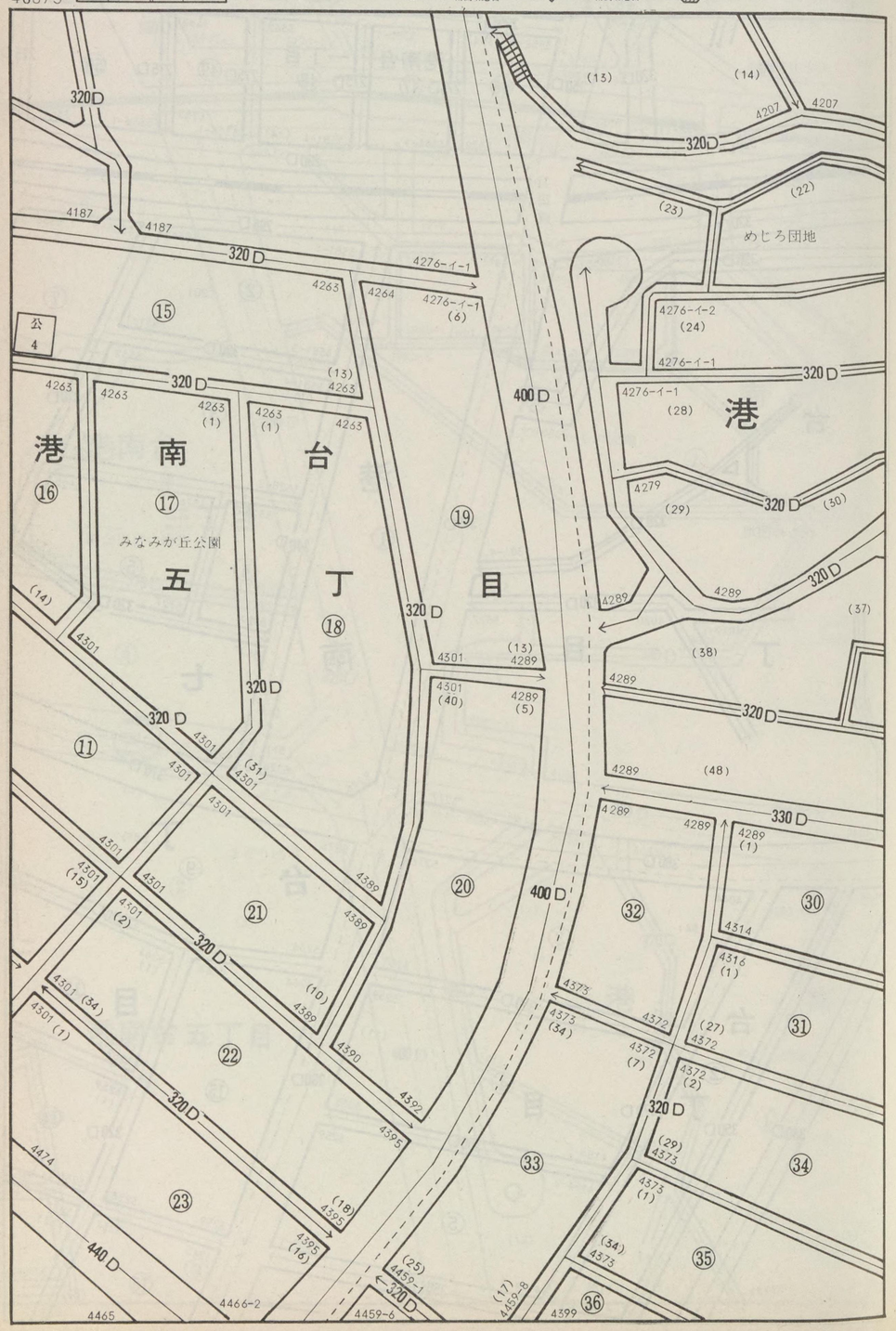

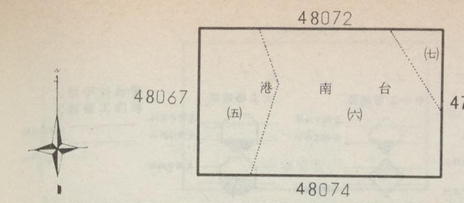

横浜南
(港南区)

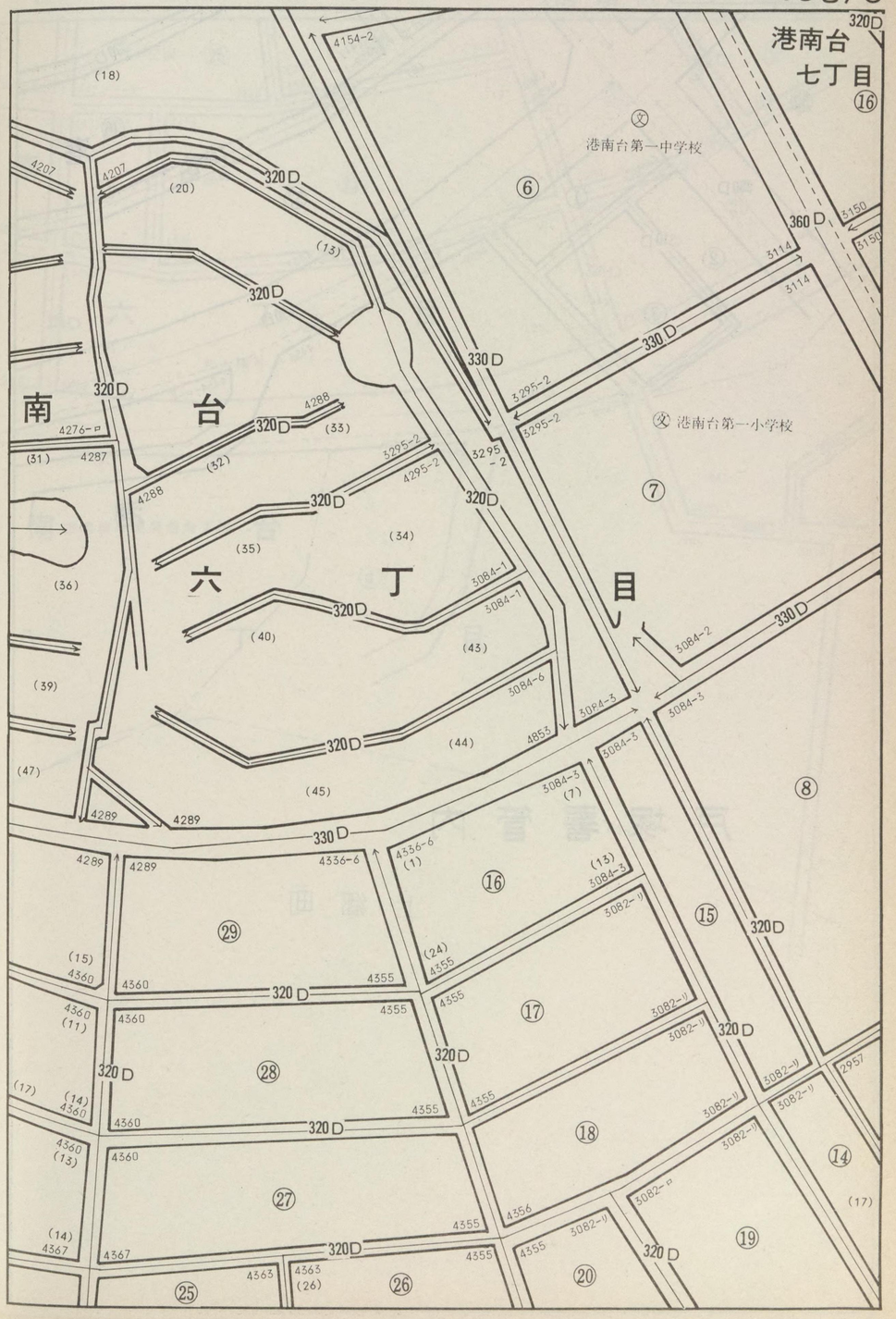

3
48074

記号	借地権割合	記号	借地権割合
A	90%	E	50%
B	80%	F	40%
C	70%	G	30%
D	60%	H	20%

繁華街・高度商業地区
道路を中心として全地域
道路沿い

普通商業地区 併用住宅地区
全地域
北側道路沿い
南側全地域

中小工場地区
北側全地域
南側道路沿い
南側全地域

大工場地区
北側全地域
南側道路沿い
北側全地域

普通住宅地区 家内工業地区
無印は全地域

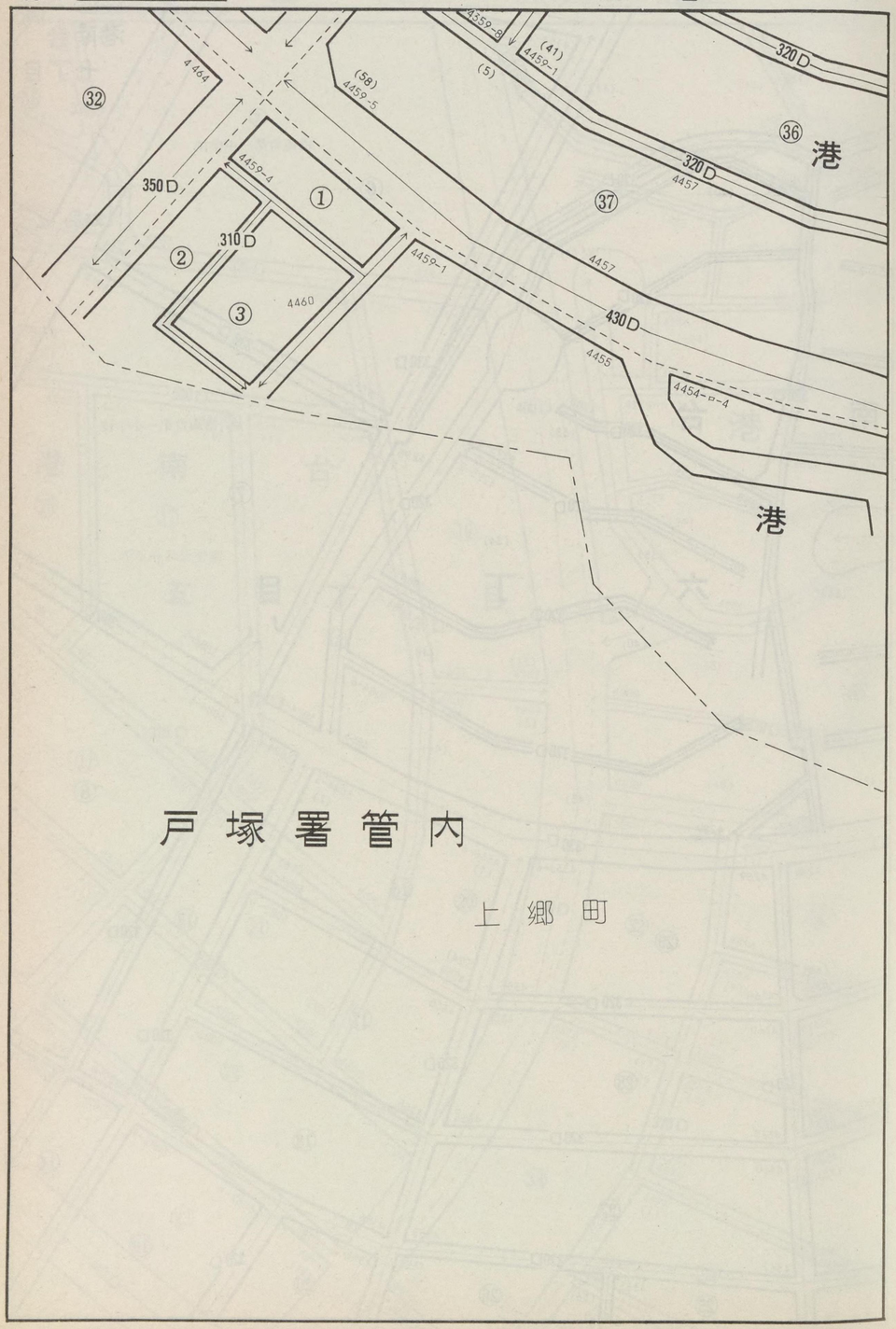

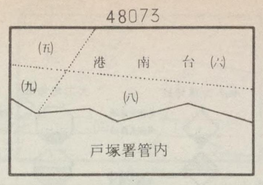

横浜南 3
(港南区) 48074

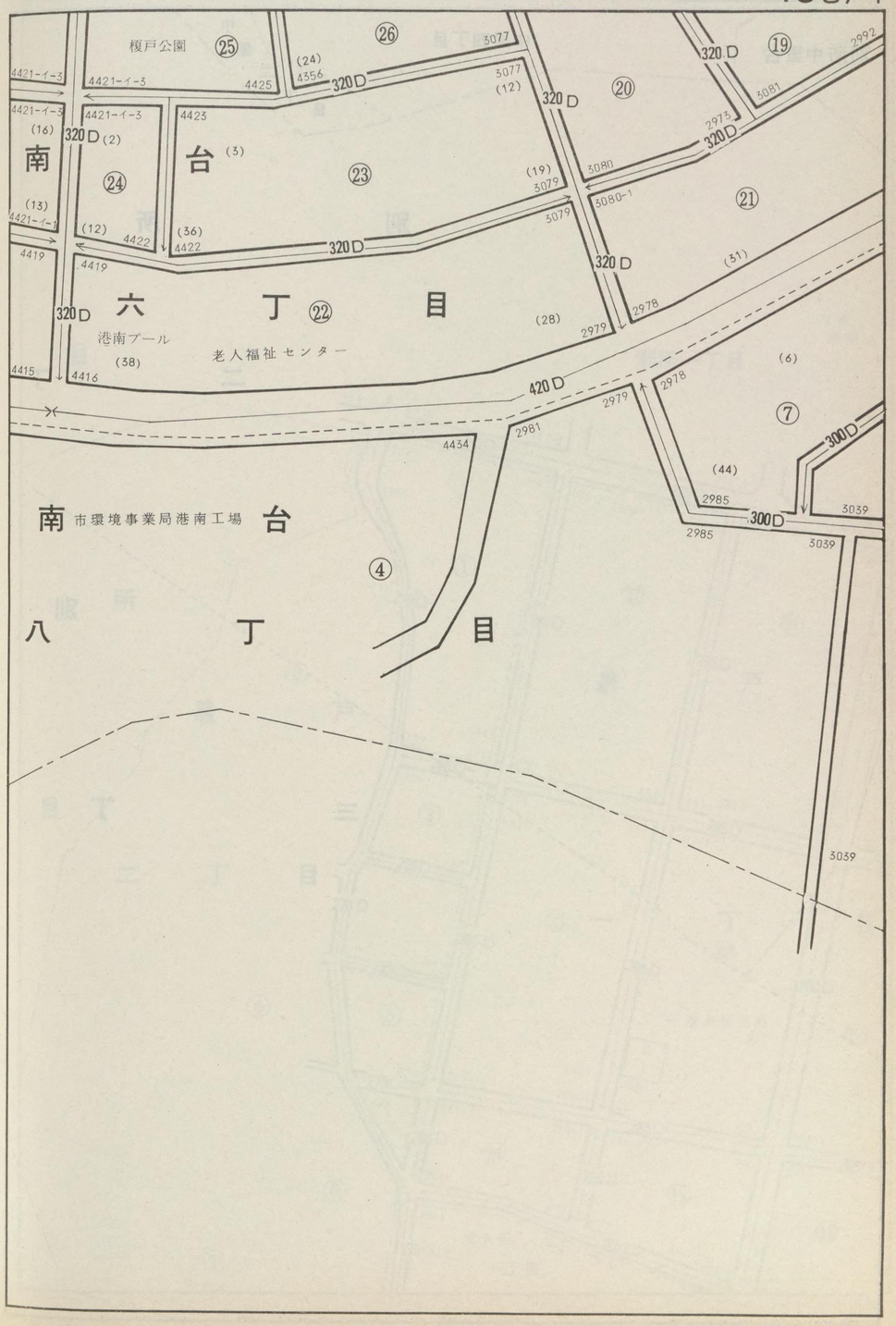

3
48075

記号	借地権割合	記号	借地権割合
A	90%	E	50%
B	80%	F	40%
C	70%	G	30%
D	60%	H	20%

繁華街・高度商業地区
道路を中心として全地域
道路沿い

普通商業地区
併用住宅地区
全地域
北側道路沿い
南側全地域

中小工場地区
北側全地域
南側道路沿い
南側全地域

大工場地区
北側全地域
南側道路沿い
北側全地域

普通住宅地区
案内工業地区
無印は全地域

別所中里台
中里四丁目
中里二丁目
別所
二丁目
別所
三丁目

別所中里台
中里(四)
南区
別所
(一)
(二)
(三)
最戸
(一)
(二)
(一)
48086
別所町
大久保(一)
48076

横浜南
(港南区)

3
48075

日本揮発油
目
別所一丁目
所
最戸
二丁目
一丁目
大久保一丁目
〒港南郵便局
公1
154-1
119
109
(25)
295D
117-2
114
126-2
(30)
127-3
115-2
137-1
(31)
139
(32)
270D
285D
①
②
③
④
⑤
⑥
⑦
⑧
⑨
⑩
⑪
⑫
⑬
⑭
⑮
⑯
⑰
⑱
⑲
⑳
㉑
㉒
㉓
㉔
117
(11)
119
280D
224
120
(16)
132
133
(64)
143
215
(32)
212
207-2
200
150-1
222
255D
(29)
270D
285D
(7)
220
219-1
208-1
207
(10)
(20)
300D
229
231-2
230-1
236-12
197
193-1
240
241
231
234
237
23-1
25-1
25-3
(7)
239-2

3

48076

記号	借地権割合	記号	借地権割合
A	90%	E	50%
B	80%	F	40%
C	70%	G	30%
D	60%	H	20%

繁華街・高度商業地区
道路を中心として全地域
道路沿い

普通商業地区
併用住宅地区
全地域
北側道路沿い
南側全地域

中小工場地区
北側全地域
南側道路沿い
南側全地域

大工場地区
北側全地域
南側道路沿い
北側全地域

普通住宅地区
家内工業地区
無印は全地域

別所三丁目

港

最

戸

二

大　久　保

二　丁　目

31 280D 320D 370-2 227-1 620C 32
385 373 360D
334-2 600D 215D 370-1 320D 213-1
464

48075

別所(三)　最戸(一)　最戸(二)　大久保(一)　48087　上大岡西(一)　大久保(三)

48077

横浜南 3

48076

南区　丁目

最戸一丁目

⑥ 文 桜岡小学校 ⑤ ② ③ ⑦ ⑪ ④ ① ⑧ ⑨ ⑩ ⑫ ⑭ ⑬ ⑮ ⑯ ⑰ ⑲ ⑳

大久保一丁目　二丁目　三丁目

上大岡ハイデンス

久保橋

270D 300D 280D 265D 255D 320D 290D 340D 285D 240D 580C 750C 530C 1,640C 1,100C 2,780B 1,580C 1,170C

上大岡西一丁目　二丁目　三丁目

3
48077

記号	借地権割合	記号	借地権割合
A	90%	E	50%
B	80%	F	40%
C	70%	G	30%
D	60%	H	20%

繁華街・高度商業地区
道路を中心として全地域
道路沿い

普通商業地区
併用住宅地区
全地域
北側道路沿い
南側全地域

中小工場地区
北側全地域
南側道路沿い
南側全地域

大工場地区
北側全地域
南側道路沿い
北側全地域

普通住宅地区
家内工業地区
無印は全地域

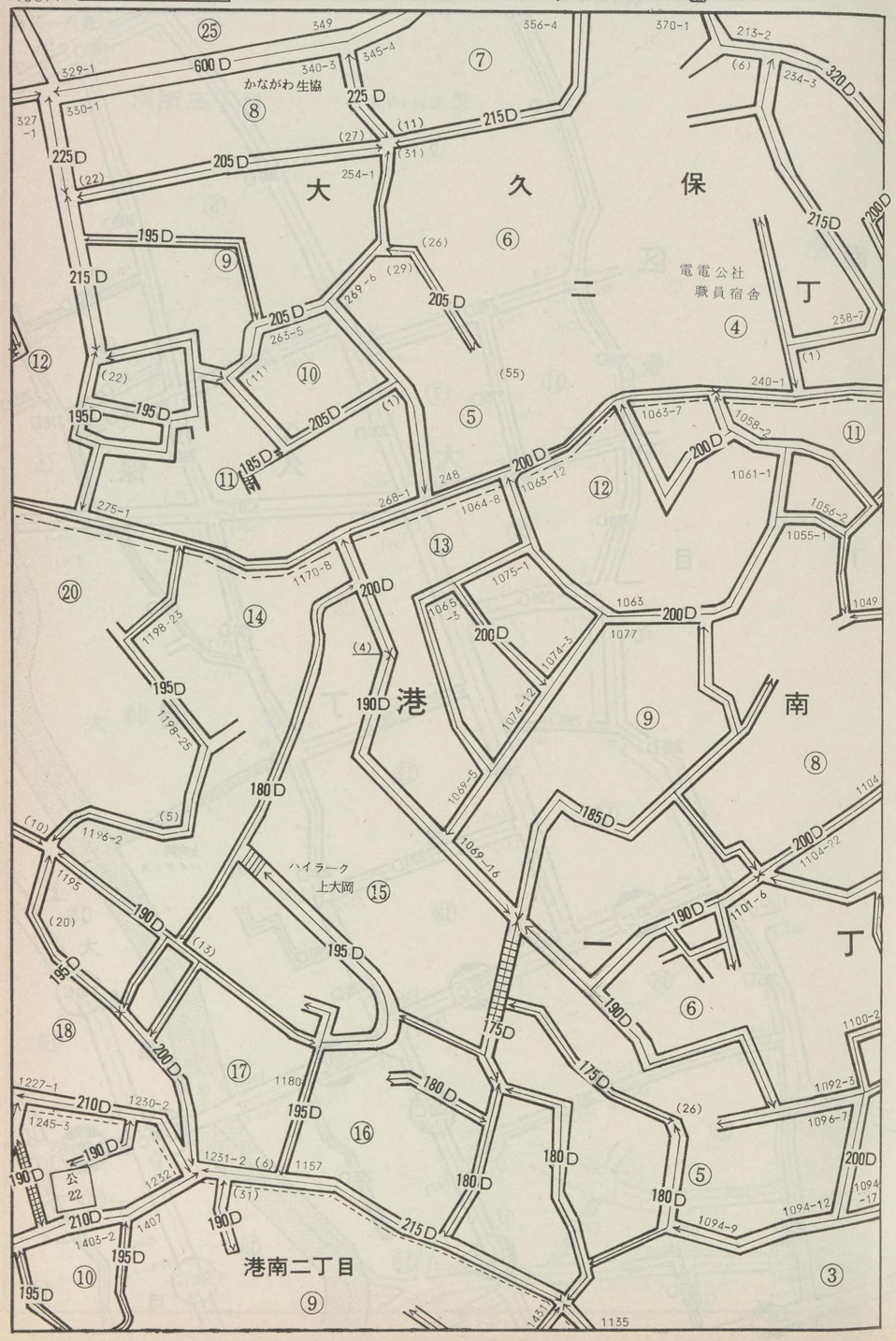

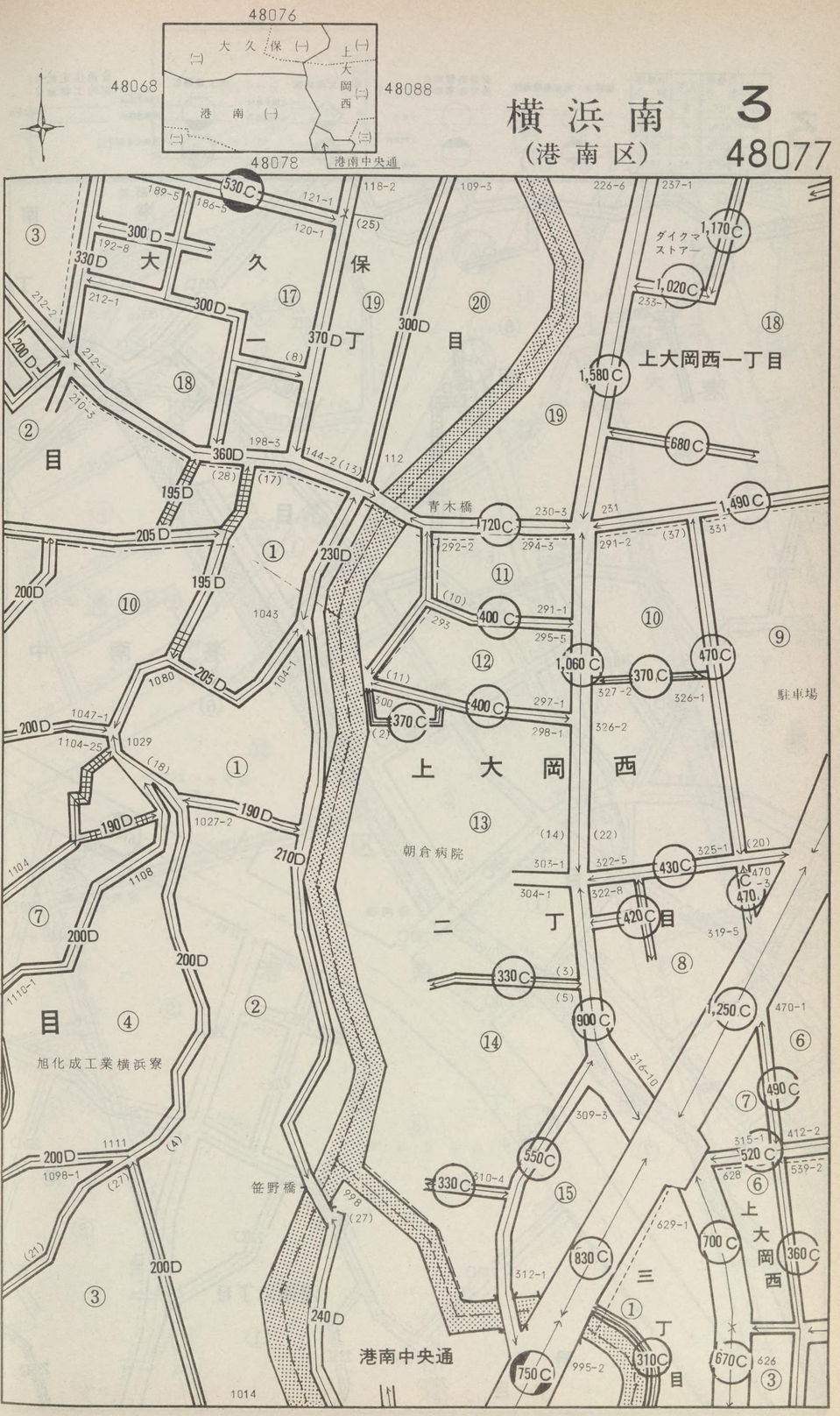

横浜南 3
(港南区) 48077

3
48078

記号	借地権割合	記号	借地権割合
A	90%	E	50%
B	80%	F	40%
C	70%	G	30%
D	60%	H	20%

繁華街・高度商業地区
普通商業地区 併用住宅地区
中小工場地区
大工場地区
普通住宅地区 家内工業地区

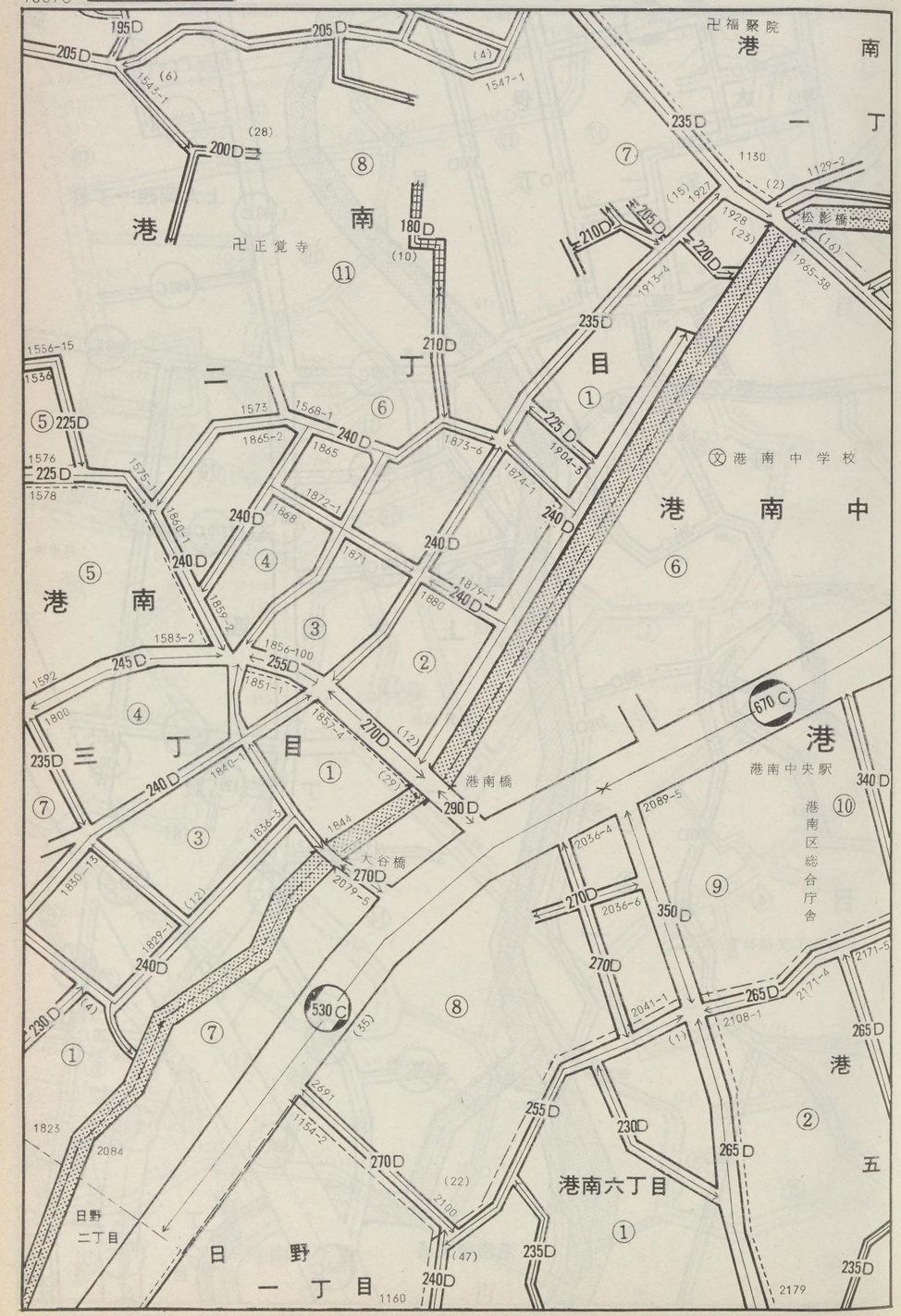

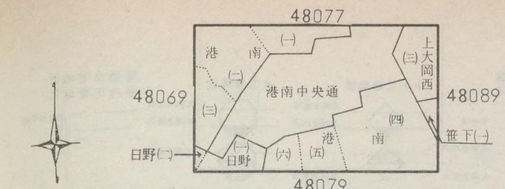
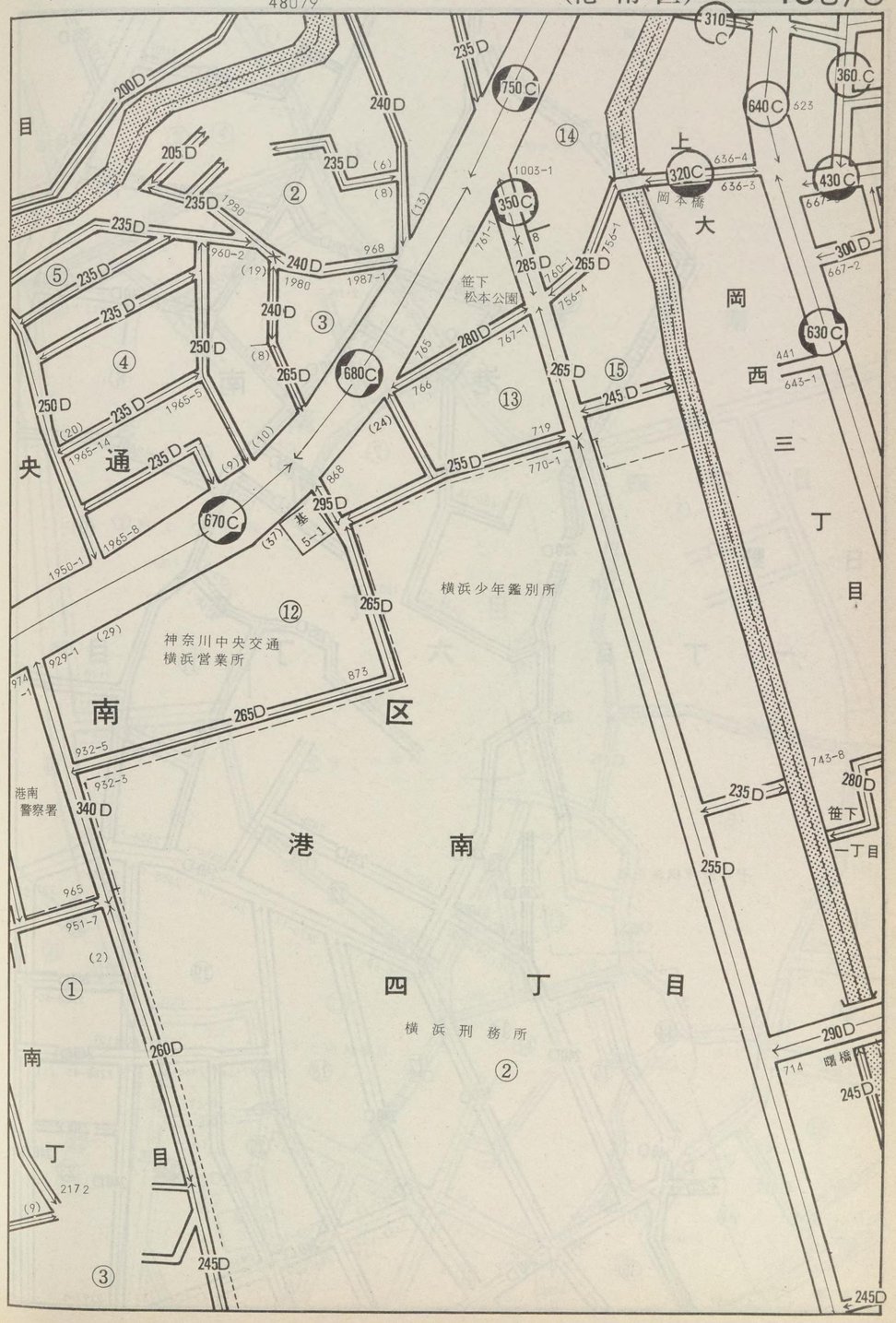
横浜南 3
(港南区)
48078