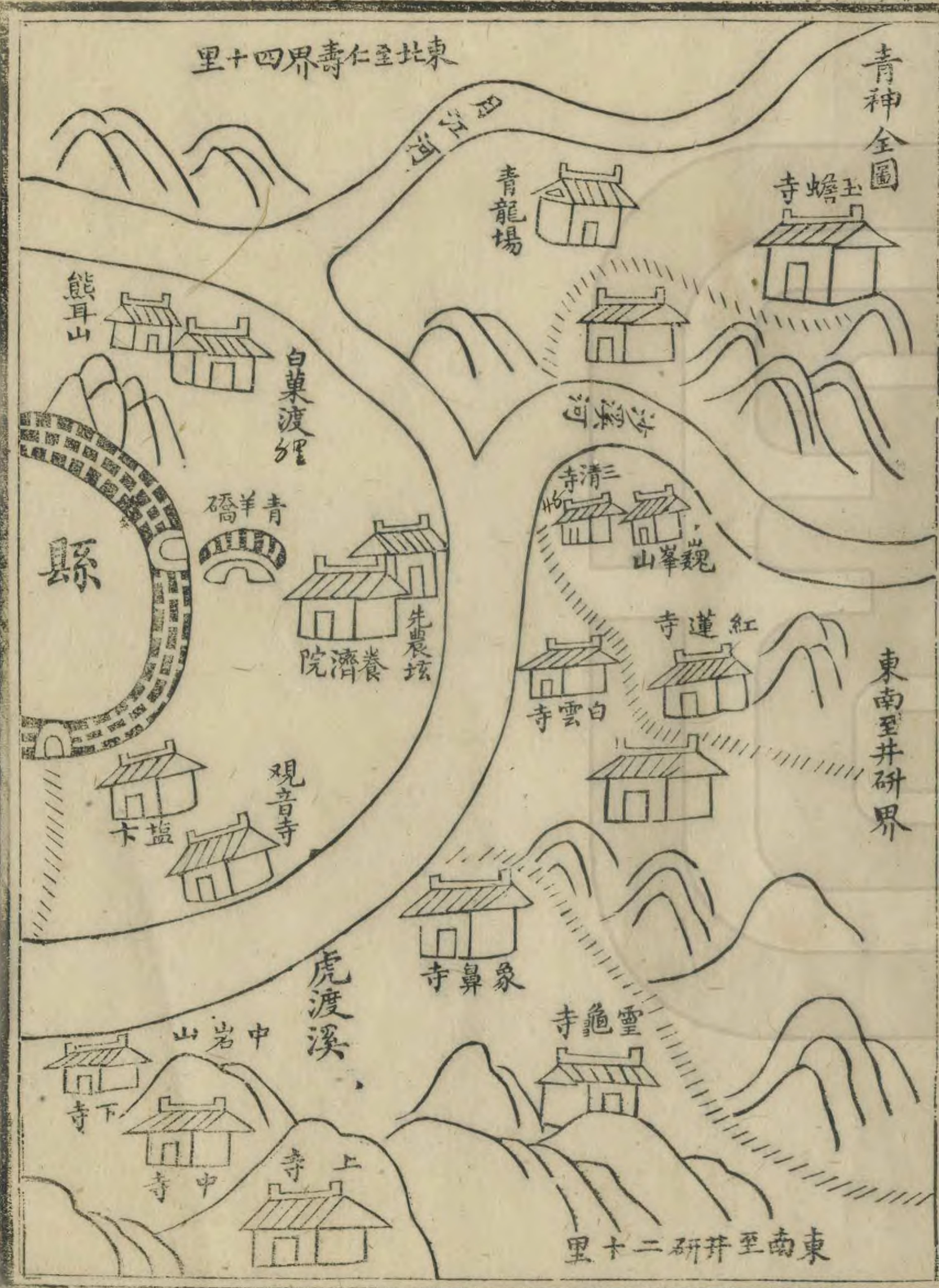


青神縣志卷之二

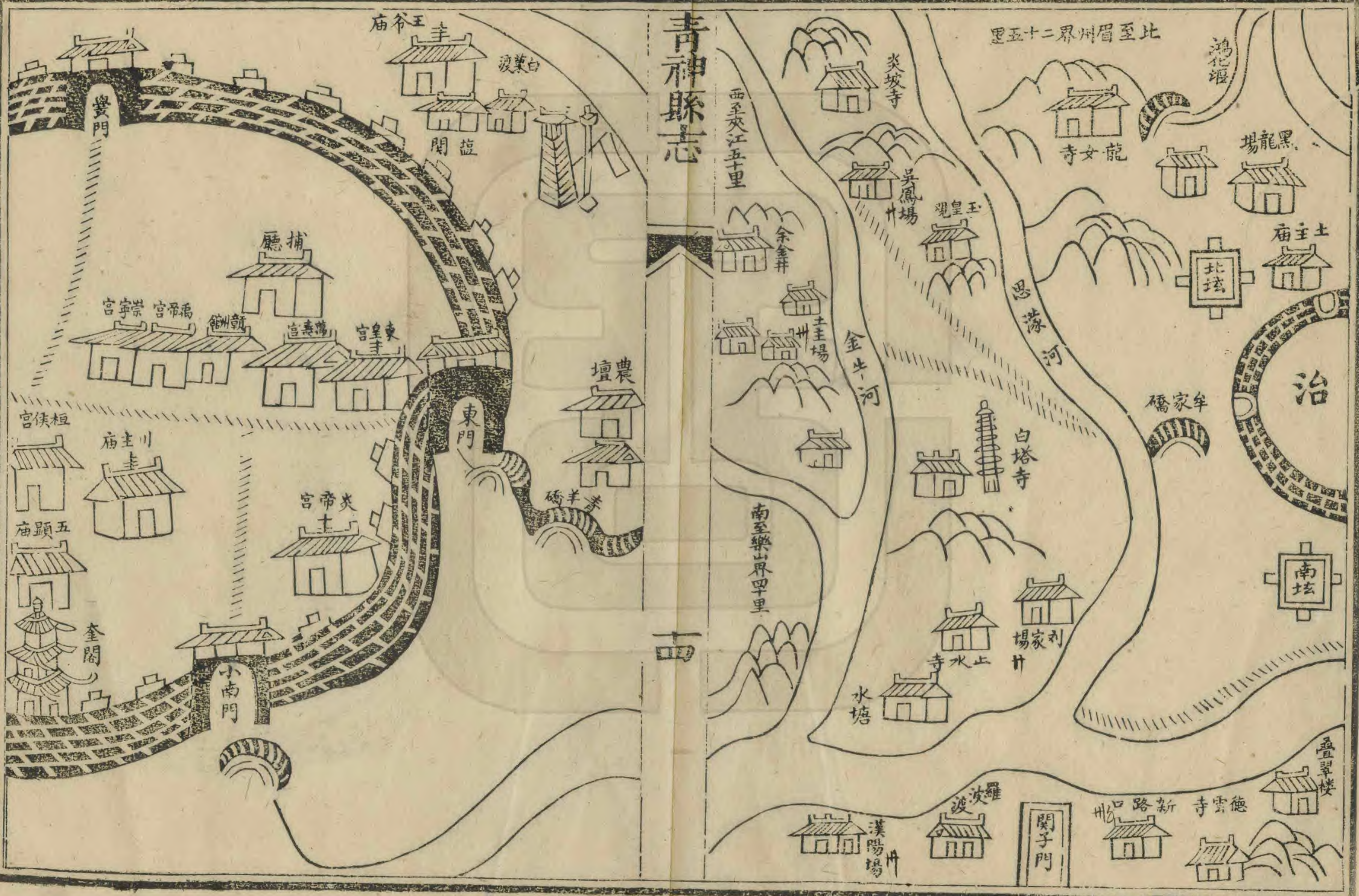
圖考志

青邑介眉嘉之間廣袤數十里山川形勝為蜀之最錦濛二江虹貫東北峨眉嶺三峯翠峙西南沃野平原比戶可封熙皞之盛孰有過於此者耶作圖考志

青神縣志



青神縣志



北至眉州界五十二里

西至夾江五十里

南至樂山界四里

鴻化堰

黑龍場

龍女寺

土主廟

北城

治

牟家橋

南城

翠樓

德雲寺

新路口

關子門

波羅

漢陽場

水塘

止水寺

刘家場

白塔寺

金牛河

思濠河

吳鳳場

觀皇玉

炎坡寺

余金井

土主場

農壇

羊橋

白葉

藍閣

王爺廟

捕廳

廟州

崇寧宮

善宮

東皇宮

桓侯宮

川主廟

五顯廟

炎帝宮

奎閣

小南門

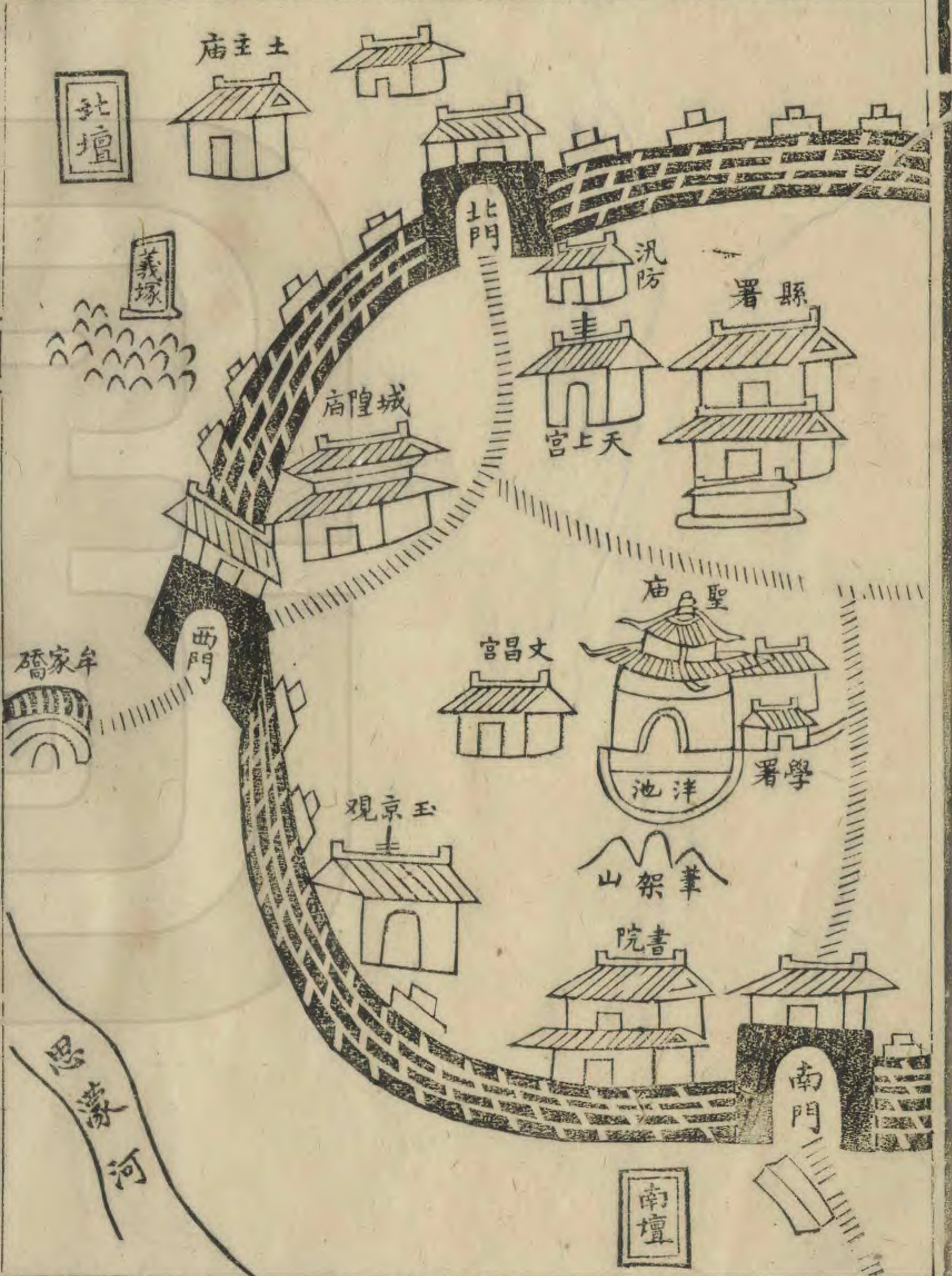
雙門

青神縣志

靈崖石筍



五



北壇

義塚

礮家牟

思濠河

土主廟

北門

汛防

署縣

城隍廟

天上宮

聖廟

文昌宮

學署

洋池

玉京觀

華架山

書院

南門

南壇

青神縣志

寶鏡寒潭

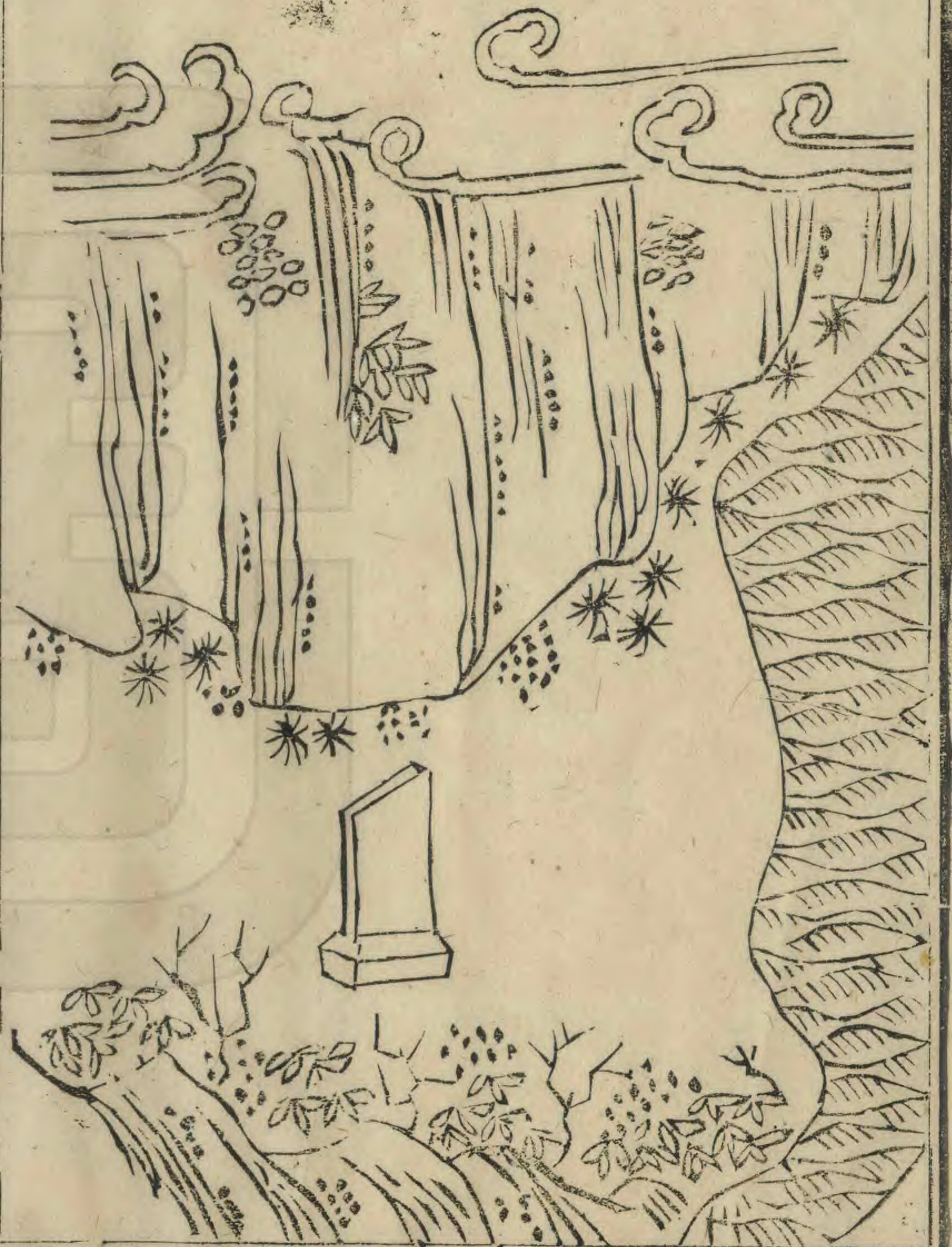
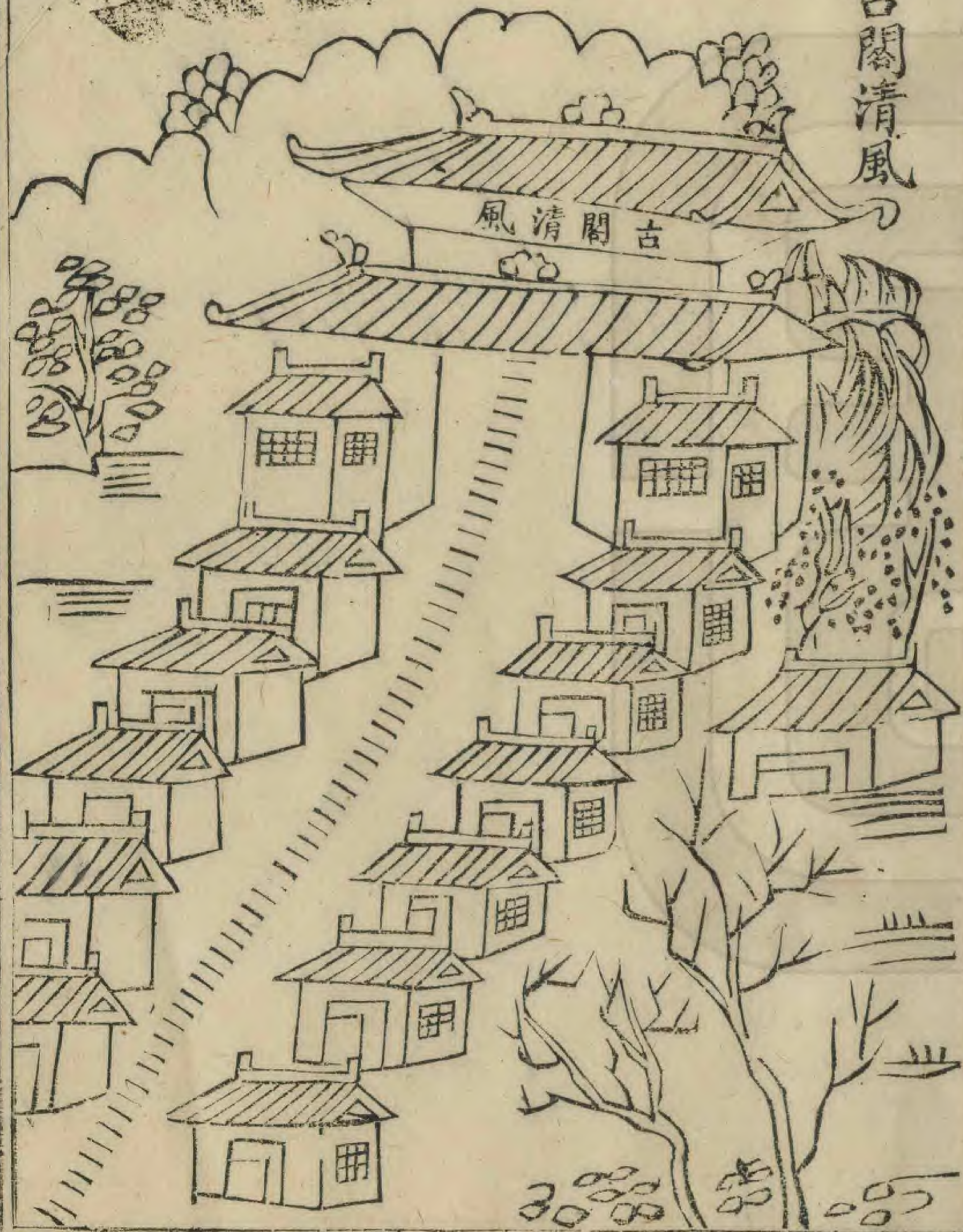
六



仙池夜月



古閣清風



青神縣志

麒麟瑞井

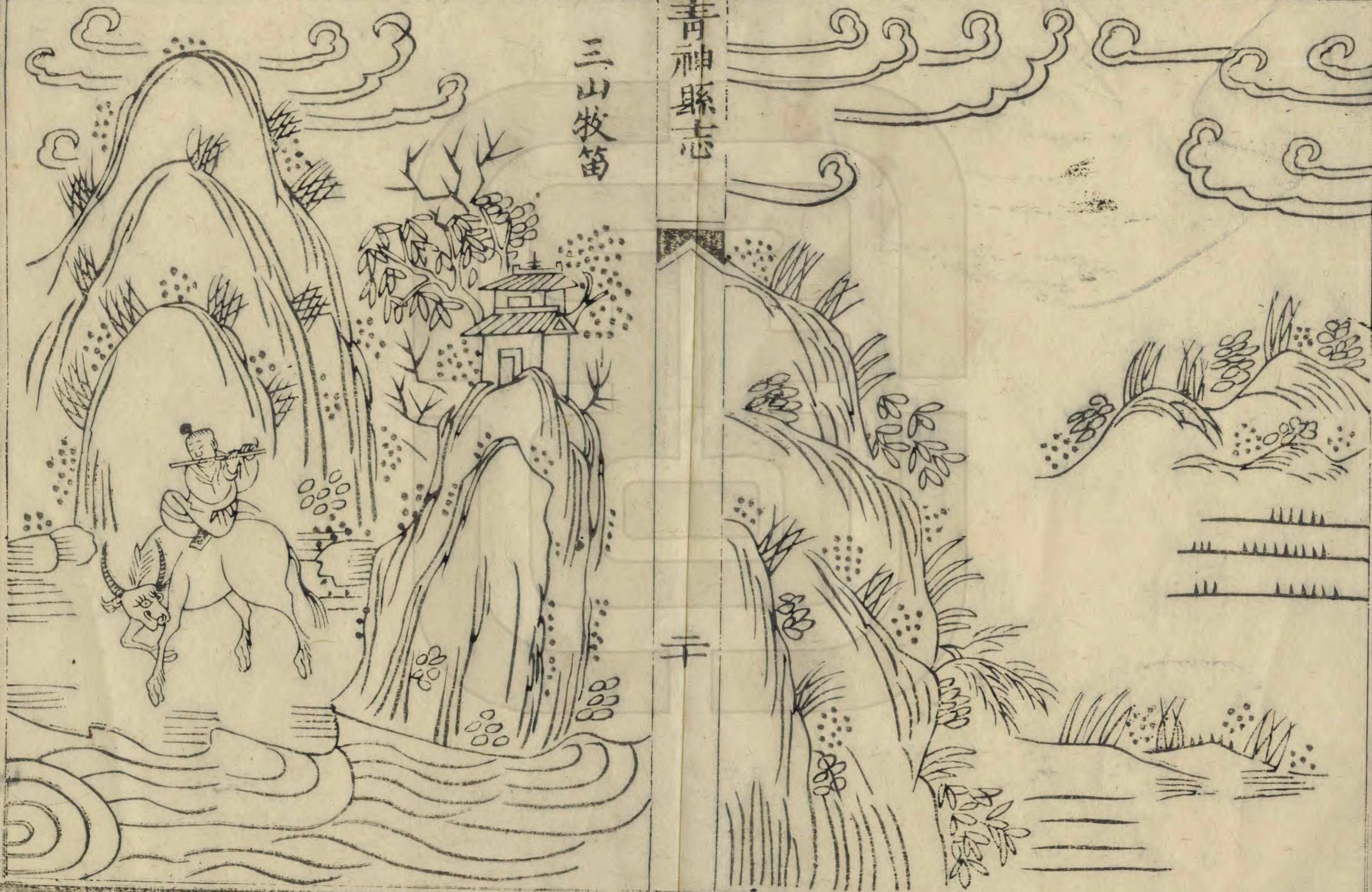


九



青神縣志

三山牧笛





虎渡橫舟



青神縣志

蓉岸春濤



青神縣志



三

江河堰渠圖



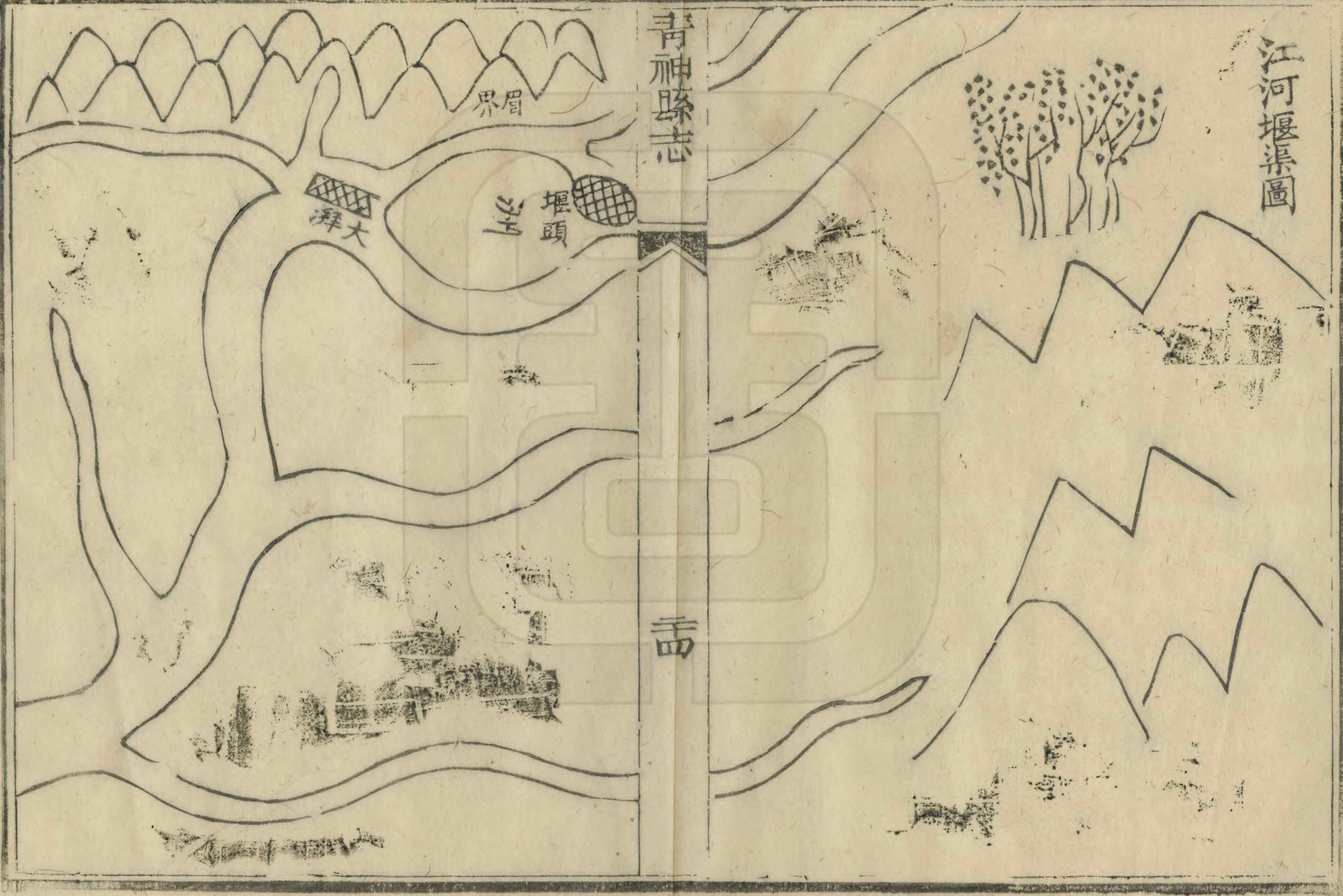
青神縣志

卷

眉界

堰頭

大潭



青神縣志

五

