

7

新教育教科書

地理
二

高等小學校用

中華書局印行



此書另有教案備教員用

中華書局發行

定價五角

日用製品製造法

並裝一冊

本書就國
人日常需
之品向來
仰給於外
人者凡一
百種加以
詳細之說
明製法有
一百六十
餘種均一
一由實驗
而來以為
有志製造
者之指導
且其法類
多簡捷易
行

- ① 教育用品製法
- ② 筆驗草製法
- ③ 工業品製法
- ④ 假漆品製法
- ⑤ 鐵皮鑲錫
- ⑥ 家用品製法
- ⑦ 漿糊製法
- ⑧ 化妝品製法
- ⑨ 牙膏製法
- ⑩ 齋食品製法
- ⑪ 飲糖製法
- ⑫ 齋糖製法
- ⑬ 齋糖製法
- ⑭ 齋糖製法
- ⑮ 齋糖製法
- ⑯ 齋糖製法
- ⑰ 齋糖製法
- ⑱ 齋糖製法
- ⑲ 齋糖製法
- ⑳ 齋糖製法
- ㉑ 齋糖製法
- ㉒ 齋糖製法
- ㉓ 齋糖製法
- ㉔ 齋糖製法
- ㉕ 齋糖製法
- ㉖ 齋糖製法
- ㉗ 齋糖製法
- ㉘ 齋糖製法
- ㉙ 齋糖製法
- ㉚ 齋糖製法
- ㉛ 齋糖製法
- ㉜ 齋糖製法
- ㉝ 齋糖製法
- ㉞ 齋糖製法
- ㉟ 齋糖製法
- ㊱ 齋糖製法
- ㊲ 齋糖製法
- ㊳ 齋糖製法
- ㊴ 齋糖製法
- ㊵ 齋糖製法
- ㊶ 齋糖製法
- ㊷ 齋糖製法
- ㊸ 齋糖製法
- ㊹ 齋糖製法
- ㊺ 齋糖製法
- ㊻ 齋糖製法
- ㊼ 齋糖製法
- ㊽ 齋糖製法
- ㊾ 齋糖製法
- ㊿ 齋糖製法
- ① 各色墨水
- ② 便寫冊
- ③ 西法墨錠
- ④ 動物標本
- ⑤ 天然墨
- ⑥ 寫原紙藥水
- ⑦ 寒暑表
- ⑧ 化學鉛
- ⑨ 鉛
- ⑩ 錫
- ⑪ 鋅
- ⑫ 銅
- ⑬ 鐵
- ⑭ 鋼
- ⑮ 錫
- ⑯ 鋅
- ⑰ 銅
- ⑱ 鐵
- ⑲ 鋼
- ⑳ 錫
- ㉑ 鋅
- ㉒ 銅
- ㉓ 鐵
- ㉔ 鋼
- ㉕ 錫
- ㉖ 鋅
- ㉗ 銅
- ㉘ 鐵
- ㉙ 鋼
- ㉚ 錫
- ㉛ 鋅
- ㉜ 銅
- ㉝ 鐵
- ㉞ 鋼
- ㉟ 錫
- ㊱ 鋅
- ㊲ 銅
- ㊳ 鐵
- ㊴ 鋼
- ㊵ 錫
- ㊶ 鋅
- ㊷ 銅
- ㊸ 鐵
- ㊹ 鋼
- ㊺ 錫
- ㊻ 鋅
- ㊼ 銅
- ㊽ 鐵
- ㊾ 鋼
- ㊿ 錫

AVG
G624.65
31

1

新教育高等小學地理教科書

新教育教科書 高等小學地理 第二冊

目次

教學時數

第一	南京	—
第二	漢口和京漢鐵路	—
第三	中華民國的紀念地武昌	—
第四	成都重慶和康定	—
第五	上海是全國第一個商埠	—
第六	杭州和寧波	—
第七	崇明島和舟山羣島	—
第八	福州和廈門	—
第九	廣州和汕頭	—
第十	廣東省的割讓地和租借地	—



第十一 瓊州島和臺灣島

第十二 珠江

第十三 貴州雲南的兩個省會

第十四 西藏的拉薩

第十五 我們的鄰國

第十六 太平洋

新教育教科書 高等小學地理 第二冊

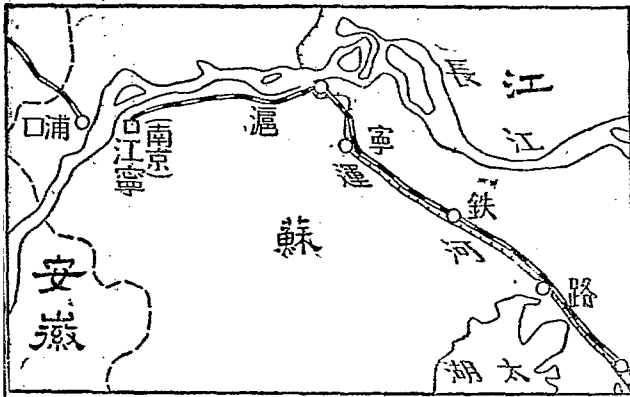
第一 南京

南京在長江的南岸，現在縣名叫做江寧，是江蘇的省會。城垣規模很大，四圍又繞著山，形勢極雄壯。可惜屢遭兵劫，城裏北部很荒涼，市面都在南部。所出的綢緞，向來有名。

商埠在城外的下關，是滬寧鐵路

的終點。對岸浦口就是津浦鐵路的終點。現在江上沒有造

南京及其附近圖



橋，來往的人還要用船過渡。

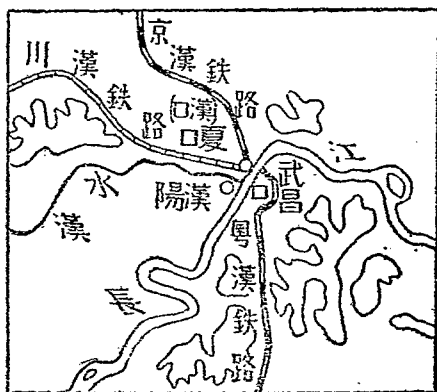
中華民國初始的時候，在南京設立臨時政府，確定了民主立憲政體。這是一個極大的紀念。

第二 漢口和京漢鐵路

湖北的漢口，現在叫做夏口縣，是長江沿岸最繁盛的商埠。市區之左，有各國的租界。

漢口占長江航路的中心；漢水從此流入長江，往來的帆船也很多。粵漢、京漢兩條鐵路都從這裏起點，將來還要造通四川

圖 漢 武



的川漢鐵路，前途的發達不可限量。

京漢鐵路，從北京起，到漢口止，是現在我國最長的縱綫鐵路。這條路有黃河鐵橋；橋的鋼柱，插入河底有三四丈深，全橋有九里多長，是全國第一條大橋。

第三 中華民國的紀念地武昌

漢口對面，長江的東南岸，是湖北省會武昌。辛亥革命就在這裏起義；然後全國響應，清帝退位，中華民國成立。這是國民永遠的大紀念。

武昌是雲南、貴州、湖南各省從內地出長江的要路。因為市面全在漢口，所以武昌的商業不大興旺；工業却還發達。將來粵漢鐵路告成，和東南的交通更便利了。

漢陽和武昌，漢口，隔岸相對，成
 鐵；又有兵工廠，製造新式槍礮。

第四 成都重慶和康定

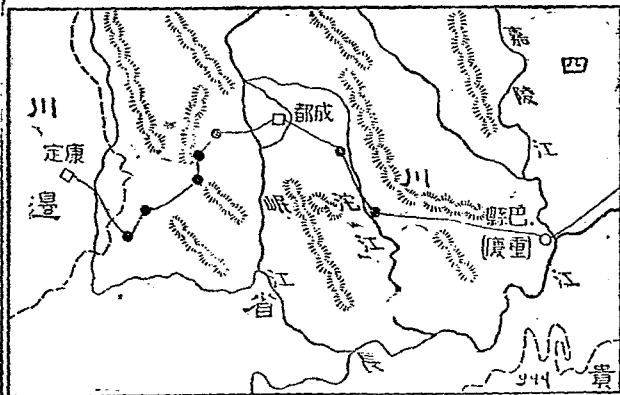
四川的省會叫做成都。他的附
 近是一片沃野，周圍都繞着山
 嶺；形勢極好，出產也豐富。

重慶，現在叫做巴縣，是四川省
 最繁盛的商埠。長江汽船可以
 通行到這裏，又是長江上游的
 門戶。

康定縣，從前叫做打箭爐，現在

一個品字形。有鐵廠製鍊鋼

圖 邊 川 和 川 四



屬川邊特別區域。這裏最重要的商品就是茶；四川省的茶商，都在這裏設立分店，或派人來收買，是川邊的一個大市場。

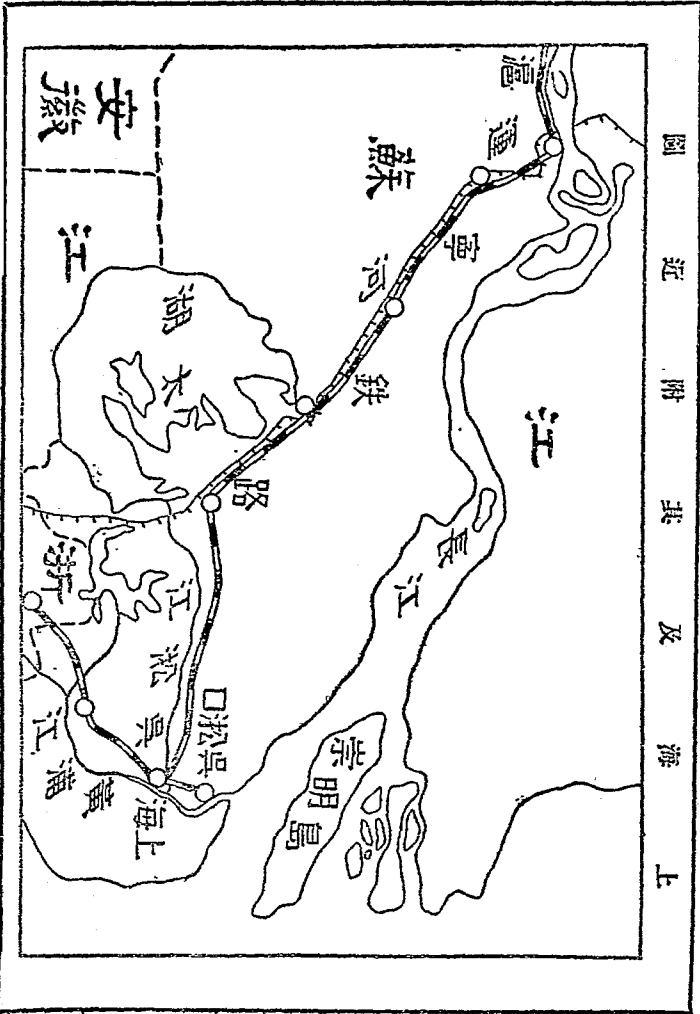
第五

上海是全國第一個商埠

從南京乘火車，半天就到上海。這是全國第一個商埠。全埠分上海市，閘北市，和公共租界，法租界；租界的行政是由外人管理的。這裏街市繁盛，風俗奢侈，工廠學校很多。

上海當吳淞江流入黃浦江的地方，接近長江出海口，又在全國海岸的中央，所以和海外交通非常發達。鐵路已經築成的，有滬——上海——寧，淞滬，和滬杭——就是滬杭甬鐵路的大部分——互相連接；陸路的交通也很便利。

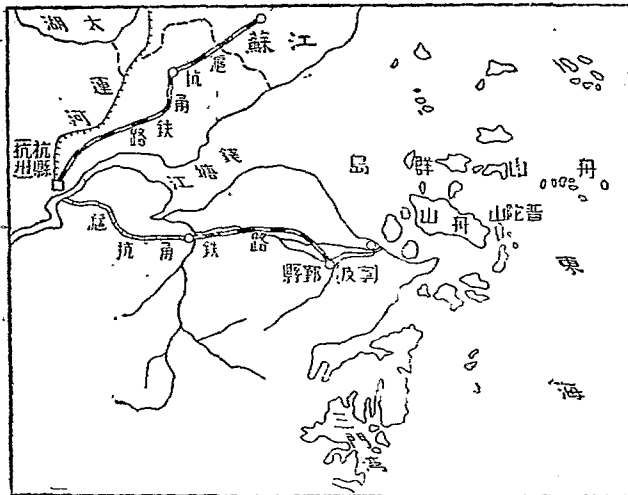
圖 近 附 其 及 海 上



第六 杭州和寧波

從上海乘火車，向西南，可以到浙江的省會杭州，現在叫做杭縣。這地方在錢塘江的下流，當運河的終點，又占滬杭甬鐵路的中心，近來逐漸發達。錢塘江的潮，和西湖的風景，是向來著名的。秋天觀潮和春天遊湖的人，非常熱鬧。

杭州和寧波圖



滬杭甬鐵路的終點，在杭州東南的寧波，現在叫做鄞縣。這是沿海一個商埠，和外人通商極早；住民多很善經商。

第七 崇明島和舟山羣島

江浙兩省的海中，有崇明島和舟山羣島，都是沿海很重要的地方。從上海出吳淞口，就望見崇明島。吳淞口是長江各省的門戶，崇明島像吳淞口的屏風。

舟山羣島在寧波東北海中；鴉片戰爭的時候，曾被英國人占據。中間有一個島叫做普陀，島上的建築，全是廟宇；每年去朝拜的人很多。

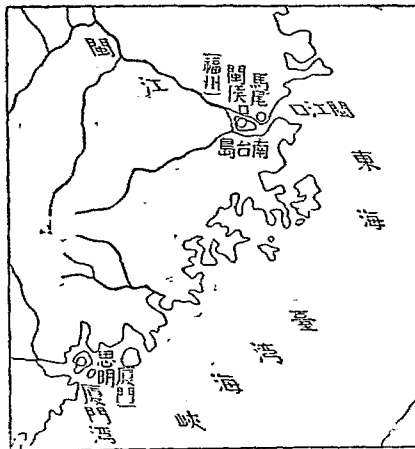
三門灣在舟山羣島的西南，可以建築軍港。近來我國政府在這裏劃分區域，給華僑興辦實業，並開商埠。

第八 福州和廈門

福州，現在叫做閩侯縣，在閩江下游，是福建的省會。這地方和上海、寧波、廈門、廣州，同時開做商埠；租界在江中南台島上。省城的東面，還有馬尾港；船政局設在這裏。

廈門，現在叫做思明縣，在福州的西南，是廈門灣裏一個島。這地方當沿海航路的衝要，和南洋羣島又有直接的航路。本省南部的貨物，都從這裏進出；本省往海外的華僑，都從這裏出發。

福州和廈門圖

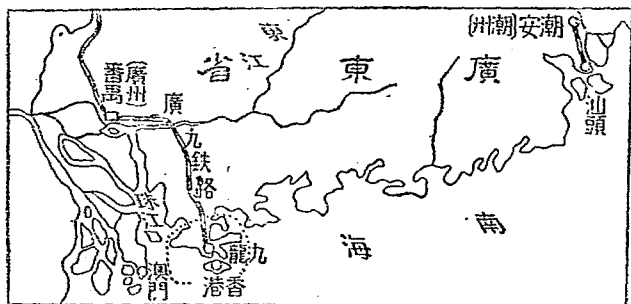


第九 廣州和汕頭

從廈門乘海輪，向西南，經過汕頭和香港，再進珠江口，就到廣東的省會廣州——縣名叫做番禺——這是本部南方第一個大商埠，不但航路往來便利，廣九、粵漢兩鐵路也從這裏起點。城外西關的南面，有英法租界；本來是江面的沙積地，地名就叫沙面。

汕頭也是廣東省的大商埠。往來的汽船很多；又有鐵路通潮州，就是潮

廣 州 和 汕 頭 圖



安縣。

廣東人在國內經營商業，很有勢力；海外的華僑，也是廣東人最多。

第十

廣東省的割讓地和租借地

香港和對岸九龍，都在民國前七十年割讓英國。民國前十四年，又把九龍北部劃作租借地。現在九龍有鐵路直達廣州。香港是自由港，商業極盛，和世界往來汽船極多；英國在這裏建築砲臺，又有艦隊駐紮。

澳門是一個小半島，在民國前三百多年就租給葡萄牙。民國前二十五年，立約許葡人永遠管理，又成爲割讓地了。廣州灣在廣東省西南部，是個很好的軍港。民國前十四年

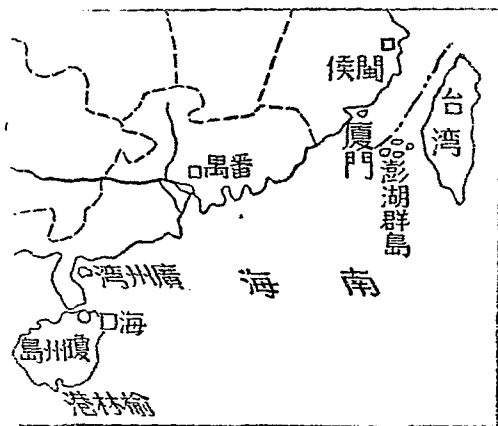
租給法國，法人布置得非常周密。

第十一 瓊州島和臺灣島

我國東南海中，有兩個大島：一個是廣東省的瓊州島，一個是割給日本的臺灣島。

瓊州島又叫做海南島，在廣東南面的海中。島上氣候很熱，米的收穫，每年可以三回。北岸的商港叫做海口，商業不甚發達。南岸榆林港，外口極狹，裏面極寬；我國正打算在這裏建築軍港。

廣東及其附近圖



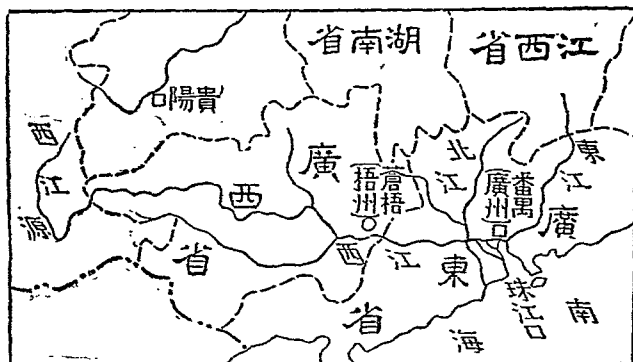
臺灣島在福建東面的海中。全島形勢狹長；天氣很熱；每年種稻也可以以三回，糖和樟腦的出產非常豐富。民國前十七年，連附近的澎湖羣島都割給日本了。

第十二

珠江

珠江是我國本部南方的大水，全長四千五百多里。上流有東江，北江，西江三條水源；主要的幹流就是西江。西江集合了許多支流；到廣東省，

珠江流域圖



會合北江、東江；又分作數支，流入南海。

珠江上游地方，雖然很苦，人口不多；下游地方，却很肥美，產業又發達。航路從廣西省梧州——現在叫做蒼梧縣——以下，可通汽船；雖然不及長江，却比黃河好得多。

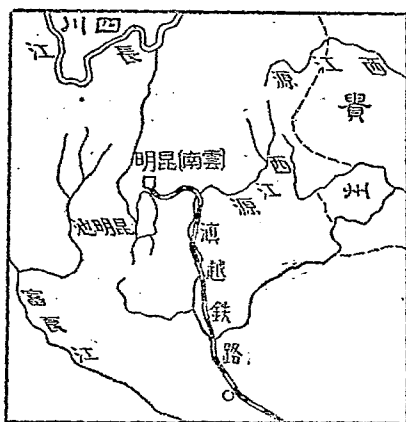
第十三 貴州雲南的兩個省會

個省會

貴州的省會叫做貴陽，在我國本部西南的腹部，是一個交通不便的地方。

雲南的省會叫做昆明，在滇池的北面。民國前二十五年，開做

雲南及其附近圖



商埠；商業還發達。

滇池又叫做昆明池，周圍三百多里，風景非常的好。附近田地很多，農業上的利益很大。

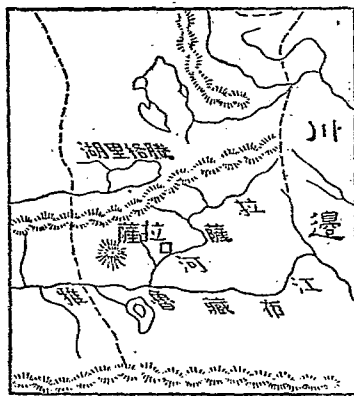
法人的滇越鐵路，直達雲南省城。我國各地往雲南的人，大半要從海道，經過法屬安南，纔得至雲南。這也是國內交通不發達的緣故。

第十四

西藏的拉薩

西藏是世界第一高原；因為交通不便，各種事業都不發達。現在握政權和教權的人，是拉薩的達賴喇嘛。原來西藏地方通

西 藏 圖



行喇嘛教，其中一種黃教最有勢力。達賴是黃教教主，也叫活佛。他手下的喇嘛，分出許多階級，和行政官一樣。拉薩的西北，有一個騰格里湖。因為氣候寒冷，常常結冰；每年要到五月，天氣和暖，方纔解凍。西藏族有一種宗教上的迷信：把這個湖當做靈地，無論人有什麼罪孽，只要沿着湖巡拜三週，——巡拜一週要十二日——就可以消滅。

第十五 我們的鄰國

我們東邊有一個最接近的鄰國，就是那隔着海洋的日本帝國。他的國勢現在很盛；我們從前的屬國——朝鮮和琉球——，沿海的島嶼——臺灣和澎湖羣島——，都被他併吞去。

從東三省的東北，到蔥嶺的西北，國境以外，都是俄羅斯的屬地。西伯利亞和中央亞細亞。從前他國勢也極盛，我國土地被侵佔去的不少；現在却四分五裂，沒有統一。

南邊印度，緬甸，是英國的屬地；安南是法國的屬地。緬甸安南從前也是我們的屬國。

隔着海有南洋羣島。大部分是英國和荷蘭國的屬地；又有菲律賓羣島，是美國的屬地。這些地方，華僑非常的多，在實業上占重要地位。

第十六 太平洋

太平洋是世界五大洋中最大的一個。他的位置，在亞細亞洲和澳大利亞洲的東面，南北亞美利加州的西面。我國東

南沿岸的領海——渤海、黃海、東海、南海——都是太平洋

圖 洋 平 大



的一小部分。

太平洋沿岸著名的國家，西面是我國，東面是美國，夾在太平洋中間的是日本；其餘還有各強國的殖民地。

現在世界，沒有一個強國不盡力工商業的競爭；他們的目光，正注在我們這天產豐富工商業不發達的中華民國。太平洋是我們門前一條公開的道路，大家都可以往來的。我們如果努力前進，自然可以做太平洋的主人翁；不努力前進，只好受人家的支配了。

(終)

NEW EDUCATIONAL GEOGRAPHY
FOR HIGHER PRIMARY SCHOOLS
CHUNG HWA BOOK COMPANY LTD.

民國十年一月三日
民國十年一月三日
民國十年一月三日
印刷發行



總發行所
分發行所

北京 天津 奉天 廣州 長沙 開封 溫州 長春
漢口 南昌 南京 杭州 濟南 保定 武昌 太原
常德 瀋陽 重慶 雲南 徐州 西安 汕頭
沙市 蘭州 成都 貴陽 桂林
東昌 濟南 烟台 煙台 鄭州 梧州
石家莊 黑龍江 張家口 新加坡


上海棋盤街中華書局

編者及	汪宗敏	陸費逵
校閱者	朱文叔	李直
發行者	李廷翰	張相
印刷者	中華書局	中華書局
印刷所	中華書局	中華書局

上海靜安寺路一九二號

新教育(高等小學校用)
教科書 地理 (全六冊)
每冊定價銀八分五折實售四分
(外埠酌加郵匯費)

中華書局



SKBC
MG
G624.15
31