

順寧府表

兩漢

三國

晉

宋

齊

梁

隋

唐

宋

元

明

順寧府

益州郡徽外地

雲州

益州郡徽外地

蠻名慶甸

順寧府

順寧府

天歷中置屬雲南布政司

天歷中又俱省入府置慶甸縣及賣山州俱屬順寧府

蠻名孟祐中統初屬麓川路

雲州

洪武二十四年置大侯長官司正統三年改爲大侯州萬歷二十六年改名屬順寧府

大清一統志卷之三百二十四

順寧府

在布政使司西一千一百五十里東西距三百四十里南北距六百九十里東至景東府

界二百二十里西至永昌府灣甸土州界一百二十里南至猛緬長官司界三百二十里北至永昌府永平縣界三百七十里東南至鎮沅府治一百五十里西南至耿馬土司界二百五十三里東北至蒙化府治三百四十里西北至永昌府保山縣界二百二十六里自府治至京師一萬一千六百二十里

分野

天文東井輿鬼分野鶉首之次

建置沿革

禹貢梁州荒裔漢益州郡徼外地名慶甸

蒲蠻居之元泰定間始內附天歷元年置順寧府

大清一統志

卷三十四

一

順寧府

二

及慶甸縣

見明統志

隸雲南行省後省縣入府明洪武

十五年仍為順寧土府萬歷二十五年設流官隸

雲南布政使司

本朝因之領州一長官司一

雲州

在府城東三十里東西距一百三十里南北距四百二十里東至景東府界一百二十里

西至本府界十里南至猛緬長官司界三百里北

至蒙化府界一百二十里東南至景東府界二百

五十里西南至猛緬長官司界一百二十里東北

至蒙化府界一百四十四里西北至蒙化府界二

十四里本古蠻地為白夷所據蠻名孟補地名大

侯寨元中統初內附屬麓川路明洪武二十四年

置大侯長官司正統三年改大侯土州土官李氏

世襲萬歷二十六年改為雲州屬順寧府本朝

因猛緬長官司

在府城南三百里東西距二百九十里南北距二百四十里東至曼

里江二百里西至那忽九十里南至猛準一百里

北至習項那伍一百四十里西南至耿馬長官司

及猛猛忍司界九十七里東北至雲州治一百十

八里本蒲蠻地明初置猛緬長官司土官奉姓世

守其地直隸雲南布政使司萬歷二十五年改隸

雲州升宣猛司本朝因之尋復為長官司改隸

順寧府

**形勢**

眾山環繞於西南兩江襟帶於東北雲州有建

瓴之勢三甸分犄角之形南鄙藩籬防禦宜密

府志

二水交纏萬山圍峙神舟渡天塹之雄永鎮關扼

吭之險

雲州志

大清一統志

卷三十四

順寧府

二

風俗服習惡陋鮮習文字九種雜居相見屈膝為禮

俗信鬼以鷄骨占卜明統志士多渾樸人敦古道俗

尚節儉守分懼法府志

**城池**順寧府城周四里有奇門四在鳳山明萬歷中始建甄城本朝康熙三年重修雍正

正二年又修雲州城周三里有奇門四池深一丈舊為土城明萬歷中移建於大栗樹鎮

**學校**順寧府學舊在府治西南本朝康熙八年遷建枝龍之麓二十二年重修雲

州學舊附府學本朝康熙中遷學於守備舊治其後累修

**戶口**原額民丁共九千七百九十五滋生不加賦丁三千一百五十八

**田賦**田地二千一百一十九頃四十七畝二分一釐零共額徵銀三千三百八十三兩五分七釐零

夏稅秋糧四千九百三十五石五斗八升九勺零

**山川**交鳳山有二一在府城東一在府城西如雙鳳交翔故名中有泉流於城北翔春橋跨

其上又城西有旗山鼓山皆近郊之勝泮山在府城東一百二十里亦曰頰山峻峭極險其

下即瀾滄黑惠二江合流之處土人名曰泮江把邊山在府城南四十五里邊一作遙上有

把邊關兩山對峙一徑中通扼塞險隘之地鐸山在府城西南一百八十里山勢百盤林谷

深奧下臨絕澗渡以藤橋土人呼為西粵山在府城西十五里

阿鐸互山山水迅疾流為阿鐸河中阿山在府城西十五里壁峭絕與猛緬接界

鬱明正德中於此山得方石尺許鐫曰襟滄江帶錫河為崑崙山冢子厥名曰中阿下十數字剝落

樂平山在府城西北十五里為郡鎮山明嘉靖時慶雲見此山之巔萬歷中再見山下有塘

周里許土知府猛  
寅所鑿以資灌溉  
九層樓山 在府城西北八十里  
重巖紆折九層而上

山椒有聚落  
使泥山 在府城北一百八十里  
兩山道絕中有路可百步平直如砥俗呼為觀音接路  
赤

土名鏃額鷄  
使泥山 在府城北一百八十里  
兩山道絕中有路可百步平直如砥俗呼為觀音接路  
赤

如長蛇盤繞其下  
山阿有聚落名阿城為行  
旅止宿  
蚺蟻者石山 在府城北二百四十里  
土少石多嵌空玲瓏山麓有聚落

土名蟻  
習彌山 在雲州東六十里  
高  
猛卯山 在雲州南

十里形  
如列戟  
蠻彌山 在雲州南二百五十里  
林木陰森  
石巖壁立山東南麓即瀾滄江

阿輪山 在雲州西南三百里  
下臨瀾滄江高  
蠻賴

山 在雲州西六十里  
多竹木  
天馬山 在雲州北四里  
為州主山  
兩峯高峙中平凹處如馬

八刺山 在雲州北十里  
鎮夷山 在雲州北  
天喜山 在猛緬司東  
又有接天山

高矗雲表  
梳頭山 在猛緬司西南  
高六十里  
邦偏

山 在猛緬司南  
一作偏那  
瓊英洞 在府城西南  
西粵山洞如城闕廣十餘丈  
石乳下垂

宛如華蓋  
中有石鼓  
鐘磬之屬擊之有聲  
白霞洞 在府城北  
阿魯使泥山洞深十餘丈  
上有

華蓋層疊如樓閣  
常  
瀾滄江 在府城東北  
七十里  
自永昌府東南流入

境與黑惠江合  
經雲州東北折而南  
東流入景東府西界  
又南入鎮沅府西北界  
又西南經猛甸長

官司東南  
又東南流入鎮沅府界  
其在府境者石齒嶙峋  
波濤洶湧實為險隘  
又江中有寶峯山  
江

干有三台山  
尤險峻  
明洪武二十年詔沐英於瀾滄江津要築壘置戍  
以備平緬  
即其地也  
水經注

瀾滄水與禁水合  
自永昌而北  
逕其郡西北水旁瘴氣特惡  
氣中有物不見其形  
謂之鬼彈  
名勝志

瘴氣特惡  
氣中有物不見其形  
謂之鬼彈  
名勝志

每歲五六月江中有物黑如霧光如火聲如折木裂石中木則折中人則死或曰瘴母也文選謂之鬼彈內典謂之禁水

**黑惠江**

明統志在府城北一百八十里明楊慎雲南山川志即漾備江

也亦曰瀛溪江自蒙化府流入境東百里至泮山下合於瀾滄江二水合流至雲州南又東南入景東府界蒙氏所封四瀆之一通志源出洱海由下關天生橋至合江鋪為漾備江又南流三百里為碧溪江入府界為黑惠江至雲州

神舟渡會瀾滄江東流入景東府

**順寧河**

在府城東府之

帶水也源出甸頭村山箐內下流經雲州東為孟祐河會諸水東入瀾滄江按圖表有右甸河源

出府城西北右甸城之北東南流經城東又東南流經府城南又東合南北諸水疑即順寧河上源

**甕磘河**

在府城南一里源出南山與浴甸臘門諸河俱南流與順寧河會而東注

**浴甸**

**河** 在府城南三十五里出臘門河在府城北七十里中阿山下流入順寧河

河合分以溉田

**西添河**

明統志在府城西北五十里源出喻甸都甕村東流入瀾滄江

**看河**

在雲州東自順寧河分流至州境東入瀾滄江

**虎墟河**

在府城北一百九十里阿

城舊村與阿魯使泥河合流俱入黑惠江其旁有虎穴

**阿魯使泥河**

在府城北一百

八十里源出阿魯使泥山下流入黑惠江

**阿鐸河**

在府城南一百八十里源出鐸山水勢迅

疾土人構籐而渡

**大河**

滇志在猛緬司北流入雲州境為猛賴河上源又猛緬司有大河南

流入臘遜江猛撒司亦有大河北入山穴中出為猛短河

**金水河**

在猛緬司北

河按順寧一府之水皆東合於瀾滄惟猛緬司水獨西流圖表所載司南猛準有二水合而北流

經司東又北有峭堡河自東來注之又北有李至河自東來注之又北為猛緬河又東受分水嶺之

水屈而西流又南經猛勇西北虎口河自東南來注之又西南為南丁河有南路河自南來注之又

西經孟定土府東北有南底河南滾河自南來注之。又西有小南朋河大南朋河自北來注之。西南流出阿瓦國界。舊志及通志俱未詳。**蘊古泉** 在府城西夷語謂泉為蘊。謂湧為古。有亭曰福壽亭。

**溫泉** 明統志在府境者有二。一在阿桂村。一在西添村。在雲州鎮夷山下有。

灌溉之利。**龍湫** 在府城南山麓林木蒼鬱。傳有龍潛禱雨輒應。**觀音井** 在府城北九十里。俗傳一老人以杖觸地。泉湧出。又象脚井。在府城北一百八十里。相傳象脚所踐而成。

**古蹟** **右甸故城** 在府城西南二百里矣。渚十三寨之陳用賓築為郡城。藩蔽周二三里。有奇。今遺址尙存。

**大侯故城** 舊雲州治。與官奉氏世為知州。明萬歷中有奉赦奉學者。分兩署。自號上下二衙。奉赦居上衙。為大侯寨。學居下衙。不受制於赦。雲夢士官猛廷瑞其壻也。聲勢相倚。頻年構兵。萬歷二十五年討平之。改雲夢為新

州。而赦守大侯。如故。子奉光復抗命。二十六年再征之。改為雲州。明史藁雲州舊治在州南。萬歷三十年移治。明統志自州治東北至布政司二十三程。滇志州舊係土城。明萬歷三十一年遷建於大栗樹。為今州治。

**慶甸廢縣** 在府城南八里。本蒲蠻而故城遂廢。所居元泰定中始內附。

天歷中始置府及縣。明初省。明史藁順寧府郭內有寶通廢州及慶甸廢縣。俱元置。洪武十五年省。

**孟獲寨** 在府城南。滇記孟獲南走慶甸。今府南有孟獲寨遺址。

**眺闕樓** 在府城東一里許。飛甍架空。明土知府猛寅顏曰眺闕。

**書樓** 在府城明土知府猛寅購經史子集。建樓貯之。又名萬卷樓。

**轡景亭** 在府城西三里。陶家園水竹環匝。為遊人燕賞所集。

**關隘** **把邊寨關** 在府城南把邊山上。路通蒙化景東二府。為順寧咽喉。又有溫馬罕關等

關隘。

在府城西南半里。遠瞰平川。

聚

聚

聚



臘關望城關 永鎮關 在雲州南五十里為往來各皆險阨處 土司路前有四十八道水深

菁茂林五六十里皆陰翳泥濘明於此設關有堡堞城圍委員戍守為邊隅重地 大猛麻

司 在猛緬司境一作猛猛巡檢明萬歷中建今因之土官奉姓滇志又有猛撒土巡檢亦明萬歷

中建土官亦奉姓與猛緬猛所請三猛也皆附近順寧猛猛最為強勁時與二猛為難猛緬地雖

廣衍而民柔怯酋長忠順猛撒微弱近且折而入耿馬矣府志猛撒土巡檢今久廢 矣渚寨

在府城西南明萬歷二十八年矣渚十三寨莽元等叛官軍討平之順寧雲州復定 猛淋寨

在府西境又有亦壁嶺寨 挨羅箐 在雲州北一百里自猛郎永鎮

橋至林後哨四十餘里兩山夾流線路泥濘雨霽皆然喬木藤蘿迷漫如霧 牛街驛 在

城北一百八十里濶溪江上路通蒙化府有渡深險不測飛濤亂石舊剝木如竹半破渡者畏阻近

建橋 錫鉛驛 在府北八十里有土以渡 驛丞舊志不詳建置

**津梁**

迎恩橋 在府城東北二里明知府王政建 本朝雍正三年改木以石為永昌蒙化必

經之道又府東 祝嵩橋 在府城東五里跨順寧河一里有迎春橋 之中流明土知府猛寅重

修為石址以醜水道上有扶欄瓦屋 藤橋 在府城南阿鐸河河水 靖

邊橋 在府城碎裏村南跨順寧河之下流長七丈闊二丈 右甸大橋 在府城西南明

崇禎十五年通 濟虹橋 在府城西二百五十里俗判謝天祿重修 呼枯河大橋明知府李忠

臣建 本朝康熙四年重修 大橋 在府城北一百六十里路通蒙化府又石猛家橋明末知

府曹巽 來宜橋 在府城北一百八十里跨溪江之建 上路通蒙化其渡最險 本朝康熙

熙元年重建長九丈挽以鐵索上有瓦屋二十一楹 掬春橋 在府城北水出交鳳山下流為

河橋跨其上瓦屋  
扶闌居然幽勝  
**瀾滄江浮橋** 在府城東北八十五里編竹十五丈

廣五  
**石橋** 在雲州北路  
通蒙化府  
**鎮水橋** 在雲州舊城係府境河水下流所經

**黑惠江渡** 在府城東北  
赤龜山下  
**神舟渡** 在雲州境往蒙化府交界處  
**漫**

**乃江渡** 在雲州阿輪山東五里往景東府之咽喉

**祠廟** 諸葛武侯祠 在府城南一里

**寺觀** **萬慶寺** 在府城東四里有木觀音像漁者於瀾滄江網得之  
**曹溪寺** 在府城東

北四十里山水  
清奇稱為勝地  
**廣佛寺** 在雲州舊城西五里殿宇清幽有松竹之勝

**名宦** **明董寶** 大理人南詔清平官董成之後洪武中任順寧府經歷清廉勤慎郡民安之後

屢有功遷大理土經歷麓川  
之役多著勞績以死事諭祭  
**余懋學** 貴州人萬歷中任順寧知

府時郡初設流官凡城池官署學校  
祠廟糧役皆所經畫陞金騰兵備道  
**李忠臣** 貴州永寧

人萬歷末任知府立政寬大與前守余  
懋學媲美郡人建余李二太守祠祀之  
**金可教** 湖廣

興山人天啟中知雲州始教民紡織立學校開水  
利躬親畎畝增墾田至三千九百餘畝建義倉以

儲穀荒早有  
備州人賴之  
**曹巽之** 湖廣人明末知雲州蔣朝臣

固守城賴以全  
陞順寧知府  
叛巽之與吏目曹世昌嬰城

**人物** **明尹良輔** 順寧人萬歷間領兵攻定  
善寨勇敢當先歿於陣  
**周重謨** 雲州

人性至孝童時母病刲股  
以愈母病有司旌獎之  
**黎雍熙** 雲州人明末枯

叛攻州城雍熙固守拒賊出戰  
歿於陣同時黃文達亦戰死

**列女** **明猛縹妻易朶** **猛朋妻易喬** 二婦俱以相夫  
成功洪武初沐

英上其事。奉祿妻猛氏順寧人。土司猛雍女。適大

皆贈恭人。欲使女改嫁。土舍奉誥。會猛氏歸寧。誥以木邦兵

攻大侯州。掠奉祿氏。憂憤。素服。獨居一樓。雍諷以

服飾之陋。女曰。夫存亡未可知。何以改服乎。雍因

約誥將脅之。女佩刀自衛。數月。餌毒死。留緬書一

紙。詞意悲憤。巡撫王啟。命有司致祭。且為之贊。棘婦夜梅順寧人。木邦侵

敗北。婦持長劍。敗其黨百十。餘騎。木邦自是不敢犯境。

**土產** 長鳴鷄

身小形昂。其鳴無時。聲異常。鷄。矮犬毛深足短。即竹

鳩 脆蛇見人則斷。人去復續。蛤蚧雲州出。金剛纂色青。狀如刺。桐性毒。

濮竹即南中所云。節去一丈。可受一斛者。今產不過二三尺而已。垂絲竹枝葉軟弱。

皆下 猩猩果色紅。味酸。子即酸棗仁。漆 棉花雲州出。訶子味苦。

後甘 秋熟

永北府表

兩漢

三國漢

晉

宋

齊

梁

隋

唐

宋

元

明

永北府

前漢益州郡地後漢永昌郡地

永寧

越嶲郡地

南詔時初高氏又改名北方耿成紀鎮又號成偈耿又改名善巨郡

羅共耿

樓頭耿

北勝府

北勝府

滇葉州

滇葉州

至元十六年洪武十五年置屬麗年改屬鶴江路後改慶府二十九年屬瀾滄衛天啟中省入北勝州

永寧州

永寧府

初置蒼藍洪武中改管民官至屬鶴慶府



睽又名善巨郡

元史地理志唐南詔時鐵橋西北有施蠻者貞元中為異牟尋所破

遷其種居之號劍羌名其地曰成得睽又改名善巨郡

宋段氏時改為成紀

鎮

元史地理志蒙氏終段氏時高智昇使其孫高大惠鎮此郡後隸大理

元初內附

至元中置施州尋改北勝州後升為北勝府屬麗

江路明洪武十五年改為州屬鶴慶軍民府二十

九年置瀾滄衛以州屬之隸雲南都司正統七年

以州直隸雲南布政使司

本朝因之康熙五年改隸大理府二十六年裁衛入

州三十一年仍為直隸州三十七年升為永北府

屬雲南布政使司領土府一

永寧土府

在府城北一百四十里東西距一百四十里南北距三百里東至四川鹽井衛

界六十里西至麗江府界八十里南至本府界一百四十里北至劉卜蒙古黃喇嘛界一百六十里

漢越巂郡西境地名樓頭睽與吐番接界又名峇藍磨些蠻祖泥月烏逐出吐番遂居此睽南詔時

為磨些蠻所據世屬大理元憲宗三年內附至元間置峇藍管民官尋改置永寧州屬北勝府明初

屬鶴慶府後改屬瀾滄衛永樂四年升為永寧府隸雲南布政使司正統三年始設流官同知駐北

勝州本朝康熙三十七年改北勝州為永北府以永寧土府隸之土官阿氏世襲

**形勢**

枕石峽抱金沙列岫自畫圖而出長江儼東帶

而朝控扼吐番屹為要地

府志

**風俗** 氣習樸野勤於耕織明統志 巢處山林人物勇厲

俗尚爭競夷有數種通志

**城池** 永北府城 周五里有奇門四環以濠即舊北勝州城明洪武二十九年築 本朝康熙

熙中屢修雍正中又修

**學校** 永北府學 在府治東北舊鎮撫司署 本朝康熙二十二年遷建

**戶口** 原額軍民人丁共二千四百二十九滋生人丁九百八十六

**田賦** 田地一千五百二十二頃四十一畝五分四釐零屯田地二百二十二頃三十四畝二分五釐

零共徵銀四千一百六十五兩五錢一分八釐零夏稅秋糧四千二十七石七升一合零

**山川** 東山 在府城東三里山面亂筆 現錢山 在府城東三里山面亂筆 石鋪徑形如錢故名

**架山** 在府城東南三里三峯 三泉山 在府城東南三里上有石

崖三泉湧出 烏鴉山 在府城南十里形如削玉羣鴉時來 九龍山 在

城南一百里一名 老虎山 在府城南一百三十里 山形如虎府志俗傳昔

山多怪諸葛亮南征時 瀾滄山 在府城西南二里 斬其首分而為三遂絕

餘丈衛與驛皆 金水蒼山 在府城西 拜佛臺山 在

城西五里山 烏洞山 在府城西三里名勝志上列 曰瀾滄以此 五峯下一洞廣丈餘深不可

測 三刀山 在府城西三里山徑險窄 甸頭山 明統志在

府城北十五里羣峯聳列林木森蔚土人於 綿綿 此牧羊又名牧羊坪府志在府北三十五里

山 在府城舊蕩蕩州西南綿 白角山 在府城舊蕩 綿綿名勝志綿綿方語也

角鄉名勝志 **六捏山** 在府城廢刺次和長官司鄉以山得名 **六捏山** 治西盤亘四里為司之勝 **幹**

**如山** 在府城廢革甸長官司治北司憑以為險 **卜兀山** 在府城廢香羅長官司治西高

聳數百丈 **刺不山** 在府城廢瓦魯之長官司東北三十里為司之勝刺不時其東金沙遶其

西 **烏鋪山** 在府城舊順州西南十里林木葱蒨每至秋霽羣鳥飛集 **漕峯山** 在府

城舊順州北一里其東為楊保山其北為公山峯巒聳拔土人祈雨於此 **甲母山** 在永

東巖巒蒼翠 **干木山** 在永寧府東南十五里高二聳入雲霄 十餘丈根盤百餘里一名獅

頭山亦 **象鼻嶺** 在府城東一百四十名孤山 四里形如象鼻故名 **大坡南嶺** 在

城東南一百里高二千餘丈其頂有龍湫聞人聲則風雹立至 **香爐峯** 在府城東

聳立如鼎 **紅石巖** 在府城西北三里足故名 山崖赤色如火 **卡洗坡** 在永

南一百四十里 **金沙江** 在府城西源自鹿牛徽外與大理府接界 流入廢瓦魯長官司界遶

刺不山西流經卜羅村入永寧府界又南流至卜脚入麗江府由西而東環遶府治會四川打衝河

東流入武定府明洪武十六年傅友德自鄧川州過金沙江攻北勝州擒僞平章高生復平麗江巨

津等州 **羅易江** 在府城東北其上源合數溪諸水是也 滙流成江經府界又北過舊葭蕩

州東而入永寧 **三渡河** 在府城南一百四十里旋府合瀘沽湖 繞三廻故名下流入金沙

江 **桑園河** 在府城西南一百五十里通志自蒙番來名五浪河會走馬河西卜河西番河

站河大松河清水河入金沙江舊志云自大理府來又云出四川二說皆失考 **沙河** 在府

五里一名觀音河逆 **白角河** 在舊葭蕩州西南名入五浪河歸金沙江 勝志源出綿綿鄉流

經白角鄉 **勒汲河** 在永寧府北明統志源出西番入西番界 流經永寧北東入四川鹽井衛

大清一統志 卷三十三 永北府



界通志河旁有勒汲墩府地初近吐番民與番雜居常為番人所凌故築墩為界冊說勒汲河一名開基河源自府轄二角村山後番界內流經府東北入四川鹽井衛前所界

**陳海**

在府城南

四十里周八十里相傳本陸地有陳姓者居此一夕沉為海故名通志一作程海下流入金沙江又有岷峨海在府城東南三十五里下流亦入金沙江

**潘浦海**

在府城故順州東二十里

**湖** 在府城南五十里灌漑千餘畝下流入金沙江通志一作程湖

**牛甸湖**

在府城故順州

東二里 **瀘沽湖** 在永寧府東三十里周三百里中有水一名列格永寧土官立寨於上名列格寨明統志瀘沽湖即魯窟海子其水流通四川打衝河

**河頭谿** 在府城故順州東二十五里春時溫暖可浴

**九龍潭**

在府城西十五里泉

有九眼灌田萬餘畝下流入金沙江又大龍潭在府城南一百四十里有泉百眼賴以灌田又有小

龍潭在府城南二百三十里 **溫泉** 有三一在府城南枯木村一在沙田村一在城西北瓦部

寨浴之皆 **春水泉** 在府城西北五里赤石崖水清能祛疾 味甘每歲二月居民宴樂泉畔

汲泉和鹽梅諸物飲之謂之喫春水布穀一鳴其味即易

**古蹟 岷峨舊城**

在府城南五十里岷峨村蒙氏所築遺址尚存

**廢順州**

在府城東

一百二十里古南蠻地唐時地名牛睫南詔徙諸浪人居之與羅落蠻雜處元置順州元史地理志順州在麗江之東俗名牛破昔順蠻種居劍共川唐貞元間南詔異牟尋睫之徙居鐵橋大婆小婆

三探覽等川元憲宗三年內附至元十五年改牛睫為順州明統志洪武十五年仍曰順州改屬鶴慶府萬歷二十八年築土城環城有濠通志

本朝康熙八年省州并入鶴慶府尋改屬永北府 **蕩**

**蕩廢州** 在府城北八十里元置隸麗江路元史地理志蕩蕩州治羅共睫在麗江之東北勝

永寧南北之間羅落磨些三種蠻世居之憲宗三年征大理至元九年內附十六年改羅共賧為蕩葉州明統志元初屬麗江後改屬北勝府洪武十五年屬鶴慶府二十九年改屬瀾滄衛在衛城北一百八十里滇志土知州阿姓天啟中并入北勝州

**瀾滄廢衛** 即今府治明統志洪武二十九年於北勝州南築城置瀾滄衛軍民指揮使司隸雲南都司明史藁洪武二十九年置瀾滄衛司領北勝蕩蕩永寧三州永樂四年以永寧州陞為府正統七年以北勝州直隸布政司今衛只領州一府志北勝州舊與瀾滄衛同城 本朝康熙二十六年省衛入州三十七年改為永北府

**甸廢長官司** 在永寧府西北一百二十里今改屬永北府

**香羅廢長官司** 在永寧府北一百五十里今改屬永北府

**瓦魯之廢長官司** 在永寧府北一百二十里今改屬永北府

**刺次和廢長官司** 在永寧府東北一百四十里今改屬永北府

永北府明史藁永樂四年四月設刺次和瓦魯之革甸香羅四長官司隸雲南永寧衛以土酋張首為刺次和長官阿苴為瓦魯之長官阿措為革甸長官八非為香羅長官通志四司俱明永樂四年置皆西番土官阿姓正統以後屢為鹽井土酋所侵據四司皆廢

**關隘南山關** 通志府有南山西山北山三關所云三關內固者也 **寧番巡司** 在城東二百里舊有土巡檢楊姓世襲

**小吉都寨** 在府城東五里元時土蠻高斌祥駐兵於

**瓦都寨** 在永寧府北五十里與四川鹽井衛接界舊為土酋戍守處

**瀾滄驛** 在府城東南又清水驛在府城南九十里明永樂二年同時建舊俱有丞

**黃草坡哨** 在境府志府境有三渡河紅石崖芊坪深谷等哨又有觀蘭鋪海腰鋪及清水羅門片角期納等鋪舊

有兵  
戍守

**津梁** 來董橋

在府城西南一里

太平橋

在府城南二里為往來孔道

桑園橋

在府城西南跨桑園河

延壽橋

在府城西跨四城鄉之小溪

通川橋

在府城北

五里通四川路

開基橋

在永寧府城南其流又有天生橋

海門橋

在永寧府城西

魯篇海子之水流經此入四川打衝河

**堤堰** 九龍潭堤

在府城西北三十里

觀音箐壩

在府城東三里

河草壩

在府城西南三里又盟莊壩在府城西三十五里長溝壩在府城北三十里

包家閘

在府城

城南八里為居民畜牧之利又海閘在府城南七十里

**寺觀** 開化寺

在府城東一里

大德寺

在府城西拜佛臺山下名勝志寺前有宋段氏

所建鐘樓境內每有大風雹登樓鳴鐘即止

永寧寺

在永寧府北三里必溪村又名刺羅

佛殿

**名宦** 明李先芬

忠州人萬歷間知順州性澹泊敢任事創建州城社學及墾田增戶皆為

民計久遠有古良吏風

**人物** 明卜各吉

永寧人仕元為土官洪武中領兵歸附授土知州子各吉八合嗣永樂初

率香羅革甸瓦魯之刺次和四部番人入朝上嘉之陞永寧為府授各吉八合為知府賜鍍金花帶鐫四字曰劉思善字復吾北勝州人庠生孝友誠克篤忠誠慈鄰人何姓夜回祿以銀一囊

約五百餘金擲過牆內思善拾之鄰因火災惜憤竟忘其物思善次日治酒寬慰酒畢以原物還隣驚喜交集願以一半酬思善拒之義形於色親黨嘆服州牧聞其事獎以德壽還金額雍正六年合

郡舉人節義  
祠歲時祭祀

**本朝** 劉晟基

字景傳永北府人歲貢九歲失父孀母彭氏年二十九矢志撫孤族人有欲奪

節而利其產者奉母避之山莊產則推讓族人同母茹茶飲藥能養志承顏刻意積學立品砥行工詩文著有孤圃堂集為一時推重永郡人士多出其門任雲州司訓十餘載課士有方維持名教人咸稱頌  
弗衰云

**土產** 菴牛

舊刺次和香羅瓦  
魯之三長官司出

鹿茸

金

銅

鹽

俱

寧府  
出

麗江府表

兩漢

三國漢

晉

宋

齊

梁

隋

唐

宋

元

明

麗江府

越雋郡西  
徽地

蠻名越析  
詔蒙氏於  
此置麗水  
節度

麗江路軍麗江軍民  
民宣撫司府  
至元八年洪武十五  
立宣慰司年改府後  
十三年改收軍民府  
為路立軍屬雲南布  
民總管府政司  
二十二年  
府罷立宣  
撫司屬雲  
南行省

蠻名三聯

通安州 通安州  
中統四年府治  
立察罕章  
管民官至  
元十四年  
為州屬麗  
江路

寶山州 寶山州

至元十四仍屬麗江  
年立寶山府  
縣十六年  
升為州屬  
麗江路

盧鹿蠻部段氏時置  
蘭州 蘭州  
大理國

憲宗四年洪武十五  
屬察罕章年嘗改屬  
管民官至鶴慶府後  
元十三年仍屬麗江  
為州屬麗府  
江路

巨津州 巨津州  
至元十四仍屬麗江  
年立州屬府  
麗江路

臨西縣 臨西縣  
至元十四改屬麗江  
年立縣屬府正統二  
年為番人  
所居尋廢

### 大清一統志卷之三十二

**麗江府** 在布政使司西北一千二百四十里東西距  
六百七十里南北距七百八十九里東至永

北府界四百里西至怒夷界二百七十里南至鶴  
慶府界三十九里北至蒙番界七百五十里東南

至鶴慶府界二百里西南至鶴慶府劍川州界一  
百二十里東北至永北府界三百七十里西北至

吐番界三百里自府治至  
京師一萬一千七百六十里

**分野** 天文東井與鬼分野鶉首之次

**建置沿革** 禹貢梁州荒裔漢越巂郡西徼地隋屬巂

州唐因之後入於蠻為越析詔 唐書南蠻傳其先  
渠帥有六自號六

詔南詔一曰越析詔又  
越析詔居故越析州 南詔蒙氏置麗水節度宋

時磨些蠻據此元初擊降之

元史地理志麗江路兩漢至隋唐皆為越

嘗郡西徼地昔磨些蠻居之遂為越析詔二部皆烏蠻種居鐵橋貞元中其地歸南詔元憲宗三年征大理從金沙江濟磨些負固不服四年春置平之明統志宋時為磨些蠻會蒙錯錯所據

察罕章管民官至元八年改為宣慰司十三年改

置麗江路軍民總管府二十二年府廢更立宣撫

司

元史地理志於通安巨津之間立宣撫司

隸雲南行省明洪武十五

年改麗江府三十年改為麗江軍民府隸雲南布

政使司

本朝因之

舊有土官木氏世襲知府雍正元年改土設流木氏世襲通判

**形勢**

橫連千里雄據九陔

明統志

東有麗水西有瀾滄

南接大理北距吐蕃

舊志

天塹則金沙黑水地利則

鐵橋石門

通志

**風俗**

善騎射最勇厲

明統志

衣同漢制俗不類澤板屋

不陶焚骨不葬帶刀為飾服食儉約

通志

地處風寒

春夏擁火人情樸陋

圖說

**城池**

麗江府城

周四里門五

本朝雍正元年築

**學校**

麗江府學

在府治北

本朝康熙三十九年始建於府治東雍正三年改遷今地

**戶口**

原額軍民人丁共二千三百四十四滋生不加賦丁八十

**田賦**

田地一千三百一十八頃五十七畝其額徵銀一千二百一十八兩五錢九分一釐零夏稅秋糧二千一百六石四斗九升七合二勺零

**山川**

**雪山** 在府城西北二十里明楊慎雲南山川志一名玉龍山條岡百里歸鬼十峯上插雲

霄下臨麗水山巔積雪經夏不消巖崖澗谷清泉飛流蒙氏異牟尋封為北嶽滇載記一名聳雪山

其山九峯積雪四時玉立萬仞千里望之若在咫尺圖說遙望之若與蜀松州諸山相接或謂之雪

嶺唐貞元中韋臯約雲南共襲吐番驅之雲嶺之外蓋即雪嶺外也通志雪山兩崖壁立金沙江貫

其**象山** 在府城西北五里形如伏象山下**東山** 在府城西北五里一名吳烈山峯巒起伏環

拱郡治通志有吳烈山神祠在東山麓**馬左聖山** 在府城西南二十

里土人常為牧地**珊碧外龍山** 在府城西南二十里孤峯聳翠多產

箭**阿那山** 在廢寶山州南二十五里上有阿那老竹和故寨又州北八十里有珊蘭閣山

**君山** 在舊蘭州西北二十里古名如刺鈞山頂有深潭五所土人常放菴牛於此謂之牧牛山

舊志在府西南二百五十里一名羅鈞山自番界來亘四百餘里金沙環其左瀾滄繞其右

**源山** 在舊蘭州北綿亘**雪盤山** 在舊蘭州南十里東南五十餘里四時常有積雪

**花馬山** 在廢巨津州東南一百五十里崖壁上石色斑斕類花馬因名昔磨些詔自名其

國為花馬本此通志元忽必烈滅大理時三陟土酋麥良內附破鐵橋之花馬國以功授職即此又

金馬山在州東北二十里**漢藪山** 在舊巨津州西北

里有石五色狀如馬

例上有三湖各寬**果鋪山** 在舊臨西縣**金沙江** 在

五畝深不可測城東北一百五十里源出吐番界自舊巨津州流入府境環府境三面流入廢寶山州境繞而南入

鶴慶府界即古若水也。又名神川。山海經南海之內黑水之間有木名曰若木。若水出焉。水經注若木之生非一所也。黑水之間厥木所值水出其下。故水受其稱焉。若水沿流間關蜀土。唐書南蠻傳貞元九年南詔異牟尋大破吐蕃於神川。遂斷鐵橋。又吐蕃破麟州。韋臯督諸將分道出。或經神川納川。元史地理志麗江路。因江為名。謂金沙江出沙金。故云。源出吐蕃界。今麗江即古麗水。憲宗三年征大理。從金沙江濟明統志古名麗水。源出吐蕃界。犁石下。名犁水。流經巨津。通安寶山三州。明張機金沙江源流考。金沙源出吐蕃。其隴川犁牛石下。謂之犁牛河。即古麗水。其流經吐蕃鐵城橋。東經麗江府巨津寶山二州。又東經鶴慶府北勝州。姚安府。又自武定府北界。經犁溪州。蒙氏僭封四瀆之一。即此。按輿圖金沙江源最遠。其地在西二十七度半。北極出地三十五度零。土名勒寫。烏藍打普蘇阿林東麓東南流。會諸水。經蒙番界入府境西北邊界之塔城關。東又東南經巨甸。汎

東又東南經橋頭汎北。又南經石鼓汎北。又東北經石門關阿喜汎北。又東北繞雪山北麓而東南流。又南經府境東。東北受無量河水。又南流入鶴慶府界。其源較黃河源所出。又遠過之。瀾滄

江 在府城西南三百里。明統志源出吐蕃。嵯和歌

貢導黑水。至於三危。入於南海。隴蜀之水。無入於

南海。惟滇之瀾滄江。潞江。二水皆由吐蕃西北東

與雍州相連接。其水皆入南海。然潞江西南流。蜿

蜒緬中。內外皆夷。於梁州境。若不相屬。惟瀾滄由

西北迤邐向東南。徘徊雲南郡縣之界。至交趾入

海。今水內皆為漢人。水外則為夷。緬禹之所導。於

以分別梁州界者。惟瀾滄之水。足以當之。元史至

元八年。大理勸農官張立道。使交趾。并黑水。跨雲

南。以至其國。此亦一証。隴蜀滇三方鼎立。雍以黑

水為西界。對西河而言也。梁以黑水為南界。又對

華陽而言也。惟三危之山。不可考耳。禹貢雖指瀾

滄居河源之東。黑水自三危而南。則必入於河矣。



安能越河而南與瀾滄相接以入南海瀾滄非雍州黑水之下流甚明滇志瀾滄江源出嵯和歌甸之鹿石山一名鹿滄江亦曰浪滄江亦作蘭滄水南入大理府雲龍州界按輿圖源出西二十二度北極出地三十四度土名苦克噶巴阿林之東北卓爾長阿林之西二源合而東南流會諸水經蒙番怒界入府境你那山西又怒江在府城西通南經樹苗汎小甸塘上江汎西怒江志源出西域經怒夷地故曰怒江入府境西訛為潞江又南經野人界入永昌府境按輿圖源出西二十六度北極出地三十二度之布喀鄂模番中大澤也西北流折而東南連滙為澤東南流會諸水經數千里從怒夷界清溪在府城東南即漾共江之上源流入府境也有二源一出東山一出雪山至府東東圍里合流繞府治南灌溉甚溥冊說清溪源出雪山會清源渠象二水流入鶴慶府界為漾共白石溪在舊蘭州南中多白石下流入瀾滄江按輿圖有工江即瀾滄支水自

風羅山東流折而南經工江汎西又南經河西汎西北又東南經汎東有麥鷄河自東來注之又東南經通甸西北又東南經分江塘西又西南經舊蘭州東南有水自蘭州南東經之又南有磨刀河自東來注之又南為白石江又南經彌沙井西又東南與滯水合舊志新通志俱未載老君潭水在舊蘭州西北老君山下其水流入鶴慶府劍川州境注於劍湖龍潭在府南十里廣數畝深不可測四畔草結如葑脾履及一方三方皆動人或近之風雨輒起溫泉在廢通安州南八十里地名苦泉有二一出吳烈阿失村水沸如湯春冬可浴苦泉山澗內一出府南刺沙村味皆微苦飲之謂能除疾

**古蹟通安故州**

今府治元置屬麗江路元史地理志通安州在麗江之東雪山之下昔名

三聯僕緝蠻所居其後廢些蠻葉古乍奪而有之世隸大理憲宗三年其二十三世孫麥良內附中

統四年以麥良為察罕章管民官至元九年其子  
麥兀囊父職十四年改三陟為通安州通志今府  
治在大研廂明洪武十六年土官知  
府未得修建 本朝省通安州入府 **寶山故州** 在

城東二百四十五里元置屬麗江路元史地理志  
寶山州在雪山之東麗江西來環帶三面昔磨些  
蠻居之其先自樓頭徙居此二十餘世世祖征大  
理自卞頭濟江由羅邦至羅寺圍大匱等寨其酋

內附名其寨曰察罕忽魯罕至元十四年以大匱  
等七處立寶山縣十六年升為州明統志唐時磨  
些蠻兄弟七人據七寨曰大匱曰羅邦曰羅寺曰  
礙塲曰卞頭塲曰當波羅塲曰當將郎俱在寶山

州境府志元初內附後改 **故蘭州** 在府城西南三  
州明因之 本朝省入府 屬麗江路元史地理志蘭州在蘭滄水之東  
平中始通博南山道渡蘭滄水置博南縣唐為盧  
鹿蠻部至段氏時置蘭溪郡隸大理元憲宗四年

內附隸茶罕章管民官至元十二年改蘭州明統  
志唐時獯蠻所居名羅眉州閻羅鳳嘗徙之於善  
闡陽城堡宋時段氏以董慶者治之後有周姓者  
強盛遂與董分為二部以江為限洪武十五年嘗

改屬鶴慶府後仍屬麗江府在府西三百六十里  
府志 本 **巨津故州** 在府城西北三百里元置屬  
朝省入府 麗江路元史地理志巨津州

昔名羅波九睽北接三川鐵橋西鄰吐番按唐書  
南詔居鐵橋之南西北與吐番接今州境實大理  
西北陬要害地麼些大會世居之憲宗三年內附

至元十四年於九睽立巨津州蓋以鐵橋自昔為  
南詔吐番交會之大津渡故名府志古西番地唐  
時為羅波九睽獯蠻二蠻所居後磨些蠻奪其地  
南詔又并之屬麗水節度元初內附 **鐵橋城** 在舊

後改置州明因之 本朝省入府 州北一百三十里鐵橋南唐書天寶初南詔叛唐  
於磨些九睽地置鐵橋跨金沙江以通吐番來往  
之道貞元十年異牟尋歸唐襲破吐番鐵橋十六

城十五年吐番襲南詔分軍屯鐵橋南詔毒其水

人畜多死元史地理志磨些二部皆烏蠻種居鐵橋明統志鐵橋之建或云吐番或云隋史萬歲及蘇榮或云南詔閣羅鳳異牟尋歸唐時斷之以絕吐番其處有鐵橋城吐番嘗置鐵橋節度於此府志橋所跨處穴石錮鐵為之冬月水清猶見鐵環在焉城在鐵橋南吐番十六城之一今遺址尚存

**白馬寨** 明統志在巨津州南二里唐姐羌白馬氏之裔居此

**關隘** 雪山門關

明統志在巨津州東北舊名越滅石根關當吐番磨些之界極為險峻

**門關** 在舊通安州西一百二十里唐書韋臯傳貞元九年臯遣幕府崔佐時由石門趨雲南復

通石門南道明統志傳友德畧定麗江破石門關明史臯洪武十八年巨津州土酋阿奴聰叛襲劫

石門關吉安侯陸仲亨討之復其關二十四年木初守巨津州石門關與西番接境既襲職無守之

者沐英請以初之弟虧為千夫長戍守從之通志明洪武十七年置巡司守禦今裁 **坵塘關**

在舊寶山州境一作泥塘關通志在府城西二十里郡之門戶又有把塘關在巨津州北境俱與蒙番分界

**津梁** 東圓橋

在府城東南五里跨清溪上以石為之 **萬鈞橋** 在府城南三里 **金**

**沙江渡** 冊說府境自鐵橋而北有其琮渡口今為蒙番所據自鐵橋而東南有各橋頭渡口

又南有喇沙漠渡口又東有阿喜渡及金沙江大渡口過雪山而東至故寶山州北有大具渡口又

東有倭可渡口俱在金沙江上今皆禁止不得私渡惟府東井里渡口通往來與永寧府接界

**祠廟** 北嶽廟

在府城西北二十里雪山麓相傳昔有人於山中得異石負而歸至此少懸重

不可舉鄉人神之為立異石祠及封山為北嶽以此石為嶽神元世祖封為大聖北嶽定國安邦景

帝至今祀之

**寺觀** 福國寺 在府城西北雪山西南麓府志舊名解脫林明熹宗賜名福國寺

**名宦** 元章吉帖木 麗江人從世祖征大理屢戰有功賜名帖木兒陞北勝府知府兼管

麗江宣撫司 麥良 宗之子附世祖為茶罕章管民事民夷咸服 官擒段興智功列兀良合台之

右以副元帥佩虎符鎮麼些又破鐵橋城 明阿得 花馬國加授銀印為提調諸路統軍司

元時麗江宣撫司副洪武十五年兵下雲南率眾 歸附改姓木十六年開設府治授麗江知府本年

西番劫瀾滄江得引兵却之又從指揮破石門關 寨授世襲土知府又從吉安侯征巨津擒阿奴聰

於吐番斬偽元帥朱保得 高賜 鶴慶人仕元為義 死子初襲從征麓川有功 兵萬戶洪武中歸

附從征佛光寨招諭未附者以 羅克 蘭州人仕元 軍儲助餉授通安州同知世襲 為萬戶洪武

中率眾來歸以軍功授蘭州土知州其 太增 阿得 孫羅牙從木初征伯刀于孟亦著軍功 八世

孫萬歷間襲麗江知府值北勝州搆亂增以兵擒 首逆高蘭三殿鼎建輸金助工增陳十事下部議

可朝廷嘉其忠誠特 木公 字世卿襲土知府性嗜 加參政秩給誥命 學以琴書自娛所著有

雪山 詩集

**人物** 元麥宗 通安州麼些人生七歲即知文字及長 凡吐番白蠻諸種皆有書契無不通曉

旁及鳴禽亦解其語蓋介葛盧之流也相傳曾 入玉龍山飲益漿遂得夙慧蠻中稱為異人

**列女** 明木青妻羅氏 歸青十年青卧病竭力調護卒 不起喪中有番寇來犯氏日彼

以我新喪子在襁褓欺我婦人無能為耳乃涕泣 誓師親擐甲躍馬先士卒一鼓克敵邊鄙以寧事

姑盡孝教子以忠勤稱誥封太恭人年 五十一而終部民追思焉立石紀其功

**土產** 鹽 明統志 山有鹽井 金 元史地理志 鐵 滇畧 麝香 金沙江出 此蠻出

滇畧各麼 此三蠻出 通志出府 境者佳

無芒黍 通志出舊寶山州 穗無芒而實圓

琥珀 滑石 自然銅 青石 漆

花馬石

麋牛 尾可作纓 葡萄

蒙化府表

蒙化府

兩漢 益州郡地

三國漢晉

宋

齊

梁

隋

唐

陽瓜州 蒙詔所居 名蒙舍城 天寶中嘗 置州

宋

段氏改為 開南縣

元

蒙化州

憲宗七年 正統中升 立蒙舍千 戶至元十 一年置蒙 化府十四 年升為路 二十年降 為州屬大 理路

明

蒙化府

定邊縣

定邊縣

至元二十 四年置屬 楚雄府 鎮南州尋 省入

大清一統志卷之三十七

蒙化府

在布政使司西八百二十里東西距二百里南北距二百九十五里東至大理府趙州界

五十里西至順寧府界一百五十里南至順寧府雲州界一百九十五里北至趙州界一百里東南至景東府界一百三十里西南至雲州界一百五十里東北至趙州界五十里西北至永昌府永平縣界一百七十里自府治至京師一萬一千四百一十里

分野天文東井輿鬼分野鶉首之次

建置沿革禹貢梁州荒裔漢益州郡地後漢為永昌

郡地府志蒙化唐初為蒙舍詔所居名蒙舍城唐書

南蠻傳夷語王為詔其先有渠帥六自號六詔兵均不能相君蜀漢諸葛亮討定之蒙舍詔在諸部

南改稱南詔居永昌姚州之間府志唐貞觀二十三年建寧國王張樂進求遜位於蒙氏細奴邏號蒙舍詔築城居之後又名陽瓜州唐書南蠻傳獨邏亦曰細奴邏高宗時遣使者

入朝天寶七載歸義死閻羅鳳立襲王以其子鳳伽異為陽瓜州刺史段氏改為開

南縣元憲宗七年立蒙舍千戶至元十一年置蒙

化府十四年升為路尋降為州隸大理路明初因

之屬大理府正統中升為蒙化府屬雲南布政使

司

本朝因之土知府左氏世襲雍正七年以楚雄府之定邊縣

入焉

**形勢** 四山環堵明統志北距點蒼襟帶西洱舊志兩江天

限重嶺墉崇東枕文華南倚巍寶通志

**風俗** 民善射獵勤於耕織冠婚喪祭一準乎禮府志士

安誦讀鄉鄙輕薄人民樸實易治飲食服用視列

郡為儉通志

**城池** 蒙化府城周五里有奇門四池深四尺明洪武中築本朝康熙二十六年及三十

六年累修

**學校** 蒙化府學在府治東南明洪武中建舊為州學景泰時改為府建萬歷中重修本

朝康熙二十二年重修育德書院在府城南門內明志書本朝康熙八年建

**院** 在府城外西北 隅明宏治中建

**戶口** 實在軍民人丁共八千八十五 滋生不加賦丁一百一十六

**田賦** 實在田地二千六百一十五頃五十畝四分六 釐零屯田地三百六十九頃八十七畝三分六

釐零共徵銀五千九百 四十兩九分二釐零

**山川** **文華山** 在府城東十里通志高出雲表其左 懸 為葫蘆山右為繡墩山郡之鎮山也

**珠山** 在府城東五里通志 魏寶山 在府城東南二 列如翠屏下有瀑布 十里明統志一

作魏山峯巒高聳昔蒙 靈應山 在魏寶山西一名 氏細奴邏耕牧之地 圓覺山與懸珠山

並 **天臺山** 在府城南峯巒峻 旬尾山 在府城南 時 拔望見百里外 下有溫泉 日

**遊山** 在府城南十五里 無量山 在府城南一百五 旬尾山溫泉之西 十里即景東之蒙

樂山也蒙氏時 金牛山 在府城西二十里一名寨 嘗僭封為南嶽 子山相傳蒙詔立寨於此

**隴岬山** 在府城西北三十五里一名隴岬圖山滇 載記蒙氏細奴邏耕於魏山之麓代張氏

立貞觀三年遷居隴岬圖山明統志唐貞觀中蒙 氏龍伽自哀牢將其子細奴邏遷居其上築龍宇

圖城自立為奇王號 石母山 在府城北七十里旱 蒙舍詔今上有浮圖 禱即雨山產雄黃下

有泉為睽中溪 天耳山 在府城北七十里山有赤 流入羅盤江 石如日明地理志蒙化府

北有天耳山 碁盤山 在府城東北十五里府志山 一名旬頭山 頂有石狀如碁盤中有黑白

石子相傳樵牧者亂之明 鳳凰山 在舊定邊縣西 日復如故又名石斛山 三十里縣志昔

有鳳鳴其上今每至八九 太極山 在舊定邊縣西 月間霧氣籠罩百鳥翔集 北四十里通志

高出羣山之表 真武坐臺山 在舊定邊縣 一名竹掃山 治後為鎮山 擁翠山



在舊定邊縣北十里。有刁斯郎營寨遺址。又北有螺盤山。山頂盤形如螺髻。縣志明初。西平侯沐英與刁斯郎大戰於此。下有總兵坡。卽西平侯戰處。

**天馬峯**

在府城東南三十五里。峯巒特

立儼如天馬。

**御筆峯**

在府城東南。與天馬峯相近。一名玉峯山。

**三臺巔**

在府城北

八十里。往葉榆大路。通志名旭照山。高出雲表。南蒙化。北大理。北寒南暖。風氣頓殊。其西爲花判山。陽江石洞。在舊定邊縣南。洞在峭壁中。有石佛像。

**瀾滄江**

在府城西。南一百五

十里。自順寧府境東流入。經府西南。又南流入景東府界。

**漾濞江**

在府城西。一百五十里。南

入瀾滄江。舊志其上源一自大理府太和縣之洱海。流入日漾水。一自永昌府永平縣之碧溪江。經打牛坪。流入。又一源自雲龍州境之勝備江。亦經永平縣。流入。爲漾水。通志源有三。一出大理浪穹罷谷山。由洱海流入。爲漾水。一出吐蕃可跋海。由雲龍州流入。一出劍川。繞點蒼山西。流入。爲漾水。

二水合流。至府西。爲備溪江。入瀾滄。又南入順寧府境。爲黑惠江。按舊志通志所指漾水二源。各有誤處。以圖表考之。漾水自鶴慶府劍川州之劍川湖南。流與白石江合。又南經浪穹縣鄧川州西。又南經太和縣點蒼山西。又南至合江鋪。與洱水合。又南入府境。西與永昌府永平縣東之勝備江合。勝備江源出雲龍州東北。東南流入永平縣東。會九渡雙橋二河。達漾濞江。至碧溪江。卽漾濞江別名。更無二水。通志謂一出吐蕃可跋海。誤。

**陽江** 在府城西二里。源出甸頭花判山。南流經府西。東南流經舊定邊縣北。又東南合定邊河。又東南流會白崖河。東流入楚雄府界。

**定邊河** 在舊定邊縣南。自府西南羅球場。白崖河。在舊定邊縣東北十五里。上源卽趙州白崖。賸江。經白崖彌渡。入府境。東南流經舊縣東。會定邊河。甸頭

河。在府城北。七十

里。在府城東。南門外。源出東山。流入陽江。

**阿集左河** 在府城東。南門外。源出東山。流入陽江。

在舊定邊縣南五十里源發無量山流經石洞寺至雀田哨入景東府界為大河

城南一里亦曰菜園河源出揭衣山石窟下注陽江兩岸多桃李花時如錦故名錦溪

渠 府志東溪渠十有六曰龍王廟曰五道曰白塔曰教塲曰繫馬橋灌負郭之田曰馬廣曰南莊

日橋頭日盟石日鋪邊日雙橋灌川中之田日甸中日捉馬郎日白地塲日甸頭日土主廟灌甸中

及甸頭 西溪渠 府志西溪渠十有二日三古盤日之田 挖鐘衝日小衝日大衝日烏保郎

日貝作日賴郎日西蔡日天摩牙日天耳山日龍護寺日麻姑衝諸水灌西山麓附近田地

頭大圩 在府城北六十里 壠圩大塘 在府城西北三十五里又有鄭家淑人南

莊團山諸塘遠近不一皆利灌溉 溫泉 在甸尾山下相傳蒙細如

泮井 在府學內水清 觀音井 在府城東五里懸珠觀內俗傳病者飲之

愈即

**古蹟** 蒙舍故城

在府城北十里唐書地理志白崖城又七十里至蒙舍城自蒙舍城入十

里至龍尾城又南蠻傳南詔有十勝曰蒙舍勝滇載記蒙化即蒙舍故都唐初建寧國王張樂進求

遜位於蒙氏號蒙舍詔其地在南又稱南詔尋築蒙舍城居之通志蒙舍故城地名古城村元改置

蒙化州 壠圩圖城 舊志在府城西北壠圩山上周於此 圍四百餘丈昔細奴邏築此城

以居今山上尚有所遺石柱又有貝忙 定邊故城 山後城在府境有十六門制如太和城

舊定邊縣治元置縣尋省明洪武十六年復置屬楚雄府明統志唐時為濮落蠻所居地曰南澗宋

時為大理舊治所元於南澗置縣通志縣舊有土城明成化三年築今僅存廢址 本朝雍正七年

裁并蒙化府其縣 蒙化故衛 在府城東明洪武二治添設巡檢一員 十三年建 本朝康

**熙六年 蒙氏寨** 在府城北盟石北五里孤峯陡峻旁  
年裁 無支榦有三溪皆深丈許今尚有瓦

**爛礮石 金牛山寨** 在府城西金牛山亦蒙  
之類 氏屯營之所遺址尚存 **盟石** 在

城北二十里唐時張樂進求遜國細奴邏奴祝曰  
我當得國劍砍入石果入石三寸今石上猶有劍

痕 **凝秀樓** 在府城中央四山環之登覽  
盡諸山之秀明萬歷二年建

**關隘 隆慶關** 在府城東通志高出雲表其西有沙灘  
哨東有石佛哨兩山如峽為入郡咽喉

**白普關** 在舊定邊縣 **瀾滄江巡司** 在府城西南一  
百二十里明初

置 本朝因之司北二里有石箭長七尺徑  
二尺上銳如鐮下圓如幹相傳武侯之遺 **漾濞**

**江巡司** 在府城西北一百九十里明初置 本朝  
因之又舊有備溪江巡司在府城西南九

十里甸頭巡司在府城北七十里甸尾巡司在府  
城南十里又有漾備驛在府城西北一百二十里

開南驛在府城 **迷渡鎮** 在府城東北明地理志蒙  
北門外今俱省 化府東有迷渡鎮嘉靖初

築城於此與  
趙州交界

**津梁 嵯郛橋** 在府城東三里 **錦溪橋** 在府城東南一  
里又名衛中橋

**濟南橋** 在府城南半里又南有康濟橋又  
南十二里有封川橋皆跨陽江上 **漾濞橋**

在府城西北百餘里舊志名 **四十里橋** 在府城西  
雲龍橋亦曰漾濞鐵索橋 北龍尾關

舊漾備驛之中與 **永濟橋** 在府城北七十里舊甸  
大理府趙州接界 頭巡司南明萬歷年建

**永春橋** 在府城西二里跨陽  
江上為西路要津

**陵墓 明范寅墓** 在府城北天策堡孝子  
范運吉親負土石而成

**祠廟 武侯祠** 在府城西北  
明志書院前

**寺觀等覺寺**

在府治東南隅蒙氏所建明永樂間重修

**伏虎寺**

在府城東南莊里明

統志蒙氏時有西域僧俱盧你與南國僧道葺役二虎拽木以創寺寺成乘虎而去故名竹掃

寺在府城東南七十里居萬峯之中松竹清絕舊志山產竹竹梢拂石潔淨如掃懸珠觀

在府城東五里創自蒙詔為近墩諸刹之冠

**名宦明劉童**

福建人永樂間授蒙化知州有惠政蒙人感慕

**胡光**

徽州人曲靖府同

知攝蒙化府事建書院為講學地士民頌其惠政

**劉作沛**

馬平人萬歷間以提舉署府事

置田養士易里甲為條編蒙民使之

**閔廷桂**

常德人萬歷間授蒙化知府有仁政尤多材藝

吏畏而民懷之

**許尙**

陝西人萬歷間任蒙化同知清慎愛民繩奸緝吏境內肅然

**人物明左伽**

蒙舍人永樂中襲知州從征麓川功第一陞臨安知府仍掌州事正統中陞州

為府遂以伽為知府

**丁景**

字德輝成化中進士知石阡府先是復賑窮恤士多有善

政率官囊無餘貲

**劉揮**

字本忠蒙化人以歲貢任四川雅州學正先是

迷渡人未知學揮築館授徒迷人遊泮自揮開其始

**朱璣**

字文瑞蒙化人而生成化中進士任大理

按察使持憲肅法尋乞歸鄉人以為矜式

**雷應龍**

字孟升蒙化人正德中進士初任福建莆田令政治第一擢御史嘗因災異疏八事世宗嘉納之其

兄應揚以孝友稱教應龍成進士有名

**朱光霽**

字克明璣之子從父中歷官同知所至以廉明稱為人

慷慨有大節乞歸後家徒壁立

**張烈文**

字元煥蒙化人

嘉靖中進士初授浙江嘉興令有惠政歷陞至按察使博通長於著述

**范運吉**

字用

化人嘉靖舉人父出遊不返運吉以文行受知於巡撫應大猷許妻以兄女運吉誓不見父不娶重

蕭求之五年不歸後於太和山得遺骸歸葬廬墓三年事聞詔褒其門

親孝謹居喪哀慕廬墓時芝草生其側

周中規字元體蒙化人嘉靖七年後官至縣令事母以孝聞

范元愷字虞賢蒙化人嘉靖舉人任雄縣知縣調名山廉

介自持考天下清官最告歸卒

陳於宸字葵若蒙化人萬曆進士知巴縣致仕值

力戰死節贈尙寶卿

沙賊陷周二南字汝為蒙化人天啟選貢歷官長

城死難

屈而死贈左廷臯字對揚蒙化人崇禎進士沙賊破蒙化死難

太僕卿

陳懷瑾字輯瑞蒙化人庠生沙賊圍城

登埠守禦城破被執不屈死之

彭萬昌蒙化人庠生事母克

孝蒙化被兵時奉母避於南山賊追及箭射其母昌以身翼之賊感釋焉負逃免難

本朝陳佐才

蒙化人曾為故黔國公部將自孫可望入滇後隱居不仕鑿石為棺鐫詩其上

所著集甚多

范悅蒙化人性篤孝親歿廬墓自烏羣集其側吳三桂反強官之拒不往教授

以終同郡熊兆鑑馬參李北有俱康熙初舉人不屈於逆藩事平各授以官

慎字川修新都人嘉靖初議禮謫戍

遊寓蒙化之冷泉菴士多從之

曹學字行之嘉靖初客遊滇中寓居蒙化能詩工畫性嗜酒日

置錢與壺於驢背遣入肆人皆知為曹之驢也居蒙化數年卒他日驢

經其墓撞死墓側

列女明趙宣奴妻楊氏

蒙化人宣奴早歿年幼矢志孝事翁姑有諷之改嫁者舉

刀自誓撫子忠成立景泰六年受旌

左剛妻張氏剛世襲蒙化土知府蚤歿氏勵志如

一、二子相繼承襲成  
化三年建坊表之。  
唐齡妻胡氏 蒙化人夫任百

十、撫遺腹子  
政成立繼襲 楊仁海妻左氏 蒙化人沙賊破城被

井賊復出之猶罵不絕  
口賊碎其面釘殺之 王繼漢妻張氏 舊定邊縣人

三、遇流寇潰兵至  
被執不屈遇害 周國輔妻陳氏 舊定邊縣人

不屈賊剖  
其腹而死 賊屠城陳被執

**本朝** 芮翊周妻楊氏

蒙化人家甚貧氏竭力相夫孝  
事翁姑翁姑相繼歿夫卒於哀  
毀一子尚在襁褓氏苦節  
撫孤成立雍正九年 旌 楊之蕃妻袁氏 蒙化人

入夫病氏刲股以救不愈  
守節終身雍正九年 旌 王肇興妻姚氏 蒙化人

嫁夫久病父母欲另議婚氏誓不他適夫病尋愈  
遂娶之生三子年二十八夫卒守節教子成立

徐奮翼妻陳氏 蒙化人年二十九夫卒不食數日  
以二子幼忍死撫孤紡績度日苦

節三十 孫某妻徐氏 蒙化人夫名失傳年十四許  
聘未嫁吳逆部將孫龍韜聞

其美強遺金幣遣悍卒登門逼娶之夫兄無訖氏  
度不免給曰少待粧飾遂肩戶取夫家所聘布纏

身自縊闔郡驚視顏色如  
生各捐金助葬豎碑紀烈

**仙釋明** 王旻

蜀之華陽人永樂初寓居蒙化遇異人  
授道術能役鬼神召致風雨大理府鄧

川州孽龍為祟請旻制之旻往龍遁去  
成化甲午預知其終蒙人咸以為尸解

**土產** 石黃 石母 棉花 人面竹 節如 雄黃 府志石  
出能去垢 錦鷄 沙溝魚 味甚美

景東府表

兩漢

景東府 益州郡徽外地

三國

晉

宋

齊

梁

隋

唐

蒙氏初立銀生府於此

宋

元

明

開南州 景東府

至元十二年洪武中改年置屬威府屬雲南楚路布政司

府東

大清一統志卷之三百二十八

景東府

在布政使司西南一千一百八十里東西距三百四十里南北距四百二十七里東至楚

雄府南安州界一百二十里西至順寧府雲州界

二百二十里南至鎮沅府界二百九十里北至蒙

化府舊定邊縣界一百三十七里東南至鎮沅府

恩樂縣界一百三十五里西南至順寧府界三百

里東北至楚雄府鎮南州界一百三十里西北至

蒙化府界三百里自府治至京師一萬一千六

里

分野天文東井輿鬼分野鶉首之次

建置沿革

禹貢梁州荒裔漢益州徼外地

明史藁景東古柘南

也漢尙未

唐時南詔蒙氏立銀生府於此為六節

有其地



度之一尋為金齒白蠻所陷移府治於威楚白蠻

遂據其地唐書南蠻傳羣蠻種類有黑齒金齒銀齒三種見人以漆及鏤金銀飾齒寢食

則去之其川分十二甸昔樸和泥二蠻所居也元史地理志莊躋王滇池漢武開西南夷諸葛孔明

定益州皆未嘗涉其境至蒙氏興立銀生府後為金齒白蠻所陷移府治於威楚開南遂為生蠻所

據歷大理段氏莫能服元中統三年平之以所部

隸威楚萬戶至元十二年置開南州仍隸威楚路

明洪武中改為景東府明史藁洪武十五年平雲南土官俄陶先歸附遂置

景東府以俄陶知府事隸雲南布政使司

本朝因之土知府陶世襲通志府又有姜氏世襲知事本朝康熙二十三年姜氏襲知府

四十六年仍令陶氏襲知府

**形勢**景東山峙其西蒙樂山聳其北地接極邊控扼

之所明統志蒙樂為屏屹爾崆峒之勢蘭津若帶儼

然江漢之長府志

**風俗**民多棘夷田皆種秫明統志性本馴樸漸習書史

府志

**城池**景東府城周二里門四舊係衛城明洪武二十三年建本朝康熙中重修

**學校**景東府學在府城南三里錦屏山下明萬歷十五年遷建景東衛學二十四年改為

府學本朝順治十七年撤徐指揮舊宅為廟新學康熙二十二年重修二十七年改建明倫堂

城書院

在府治明萬歷中建

戶口

原額軍民人丁共五百四十二滋生人丁共三百四十七

田賦

田地四百八十一頃五十畝二分零屯田地一百三十頃一畝七分零共額徵銀二千一百六十六兩六錢三分零秋糧二千七百七十六石四斗四升零

山川

那泰山

在府城東北大河東岸明統志在府治東高聳延長明史藁景東府治東有那

泰山險甚土官陶姓世居其麓

蒙樂山

在府城北九十里與蒙化府接界一名無量山高不可躋連亘三百餘里一峯突出狀若崆峒上有石

柈又山頂有毒泉人畜飲之即斃蒙氏封此山為

南鶴籠山

在府城北三十里一峯突兀其頂盤圓

景董山

在府治西明統志昔

為蠻寨洪武中建景東衛城於山上

錦屏山

在府城南一里青翠如屏其相接者曰孟沼山

石洞

有二一在蒙樂山中深不可測嘗有人執火而入遇大蝙蝠滅火而返一在合蒲路村中

有石床石鼓之異

瀾滄江

在府城西南二百里白蒙化府東流入與順寧府接界流經府

境之西又南流入順寧府猛緬司東界明史藁景東府西南有瀾滄江自蘭州入境東南流經此下

流入交趾注於南海或以為即古之黑水蒙氏封為四瀆之一冊說自蒙化流至上羊街保甸入府

界流出順寧府之猛緬司歸車里江

大河

在府城東一名中川河源自蒙化府虎街東南流經

安定關西又東南經新街西又東南經府城東又東南經中所西又東南流入鎮沅府舊者樂甸界

即把邊江之上流也明統志源自定邊縣阿芷村合三岔河流經府治東南

通華河

在府

城北源出蒙樂山之南東流入大河

清水河

在府城北源出蒙樂山之北亦東流入大河

按輿圖大河自虎街而南抵者樂甸所受其十二河曰安定河曰沙羅河曰板橋河曰灰審河曰大

壩河曰蠻謝河日中所塘河日品秀河日蠻岡河日怕莫河日河薩河日大弄河以地勢推之灰審諸河明統志舊志及通志俱失載

水寨渠 在府城東十五里又者孟渠在府城南五十里者干渠在府城南七十里

龍潭 在府城北五里者干渠在府城南七十里

應 雨輒 在府北衛城內明統志源出蒙樂山以竹篋引入衛城鑿池滌之

鹽井 新志磨腊井在府南二百六十里磨外井在府南二百八十里大井在府西南二百四十里小井在府西南百四十里以上四井俱產鹽

**古蹟** 開南故城 今府治元志開南州在楚雄路西南 景東廢衛 明統志在府城

北洪武二十三年建府志府治在衛城南門外之東洪武十一年建通志府城即係衛城 本朝康熙二十六年

省衛入府 玉筆城 在府城西景董山上明史藁景董山蠻酋結寨於此洪武

中築城其上又築小城於山巔謂之月城通志本朝康熙九年設城守建營於此名曰玉筆城

**關隘** 景蘭關 在府城東南一百二十里 母瓜關 在府城南一百里 安定關 在府城北一百五十里

接壤定邊為郡咽喉 保甸土司 在府城西北一百六十里明宣德中建土官陶

德中建土官陶 三岔河土司 在府城北七十里明姓世襲巡檢

官楊姓世 板橋驛 在府城東北六十里明初置本朝因之土官阿姓世襲驛丞

襲程記自定邊縣新田驛六十里 北吉寨 在府境至板橋驛又六十里至景東衛

洪武十八年百夷思倫發叛 安定堡 在府城東北

**津梁** 大河橋 在府城東二里跨大河上覆瓦屋四十九楹今水溢傾圮 平川橋 在府城南

城南 蘭津橋 在府城西南跨瀾滄江上後漢永平十建明永樂初修廣高千仞西岸峭

壁飛泉急峽鎔鐵為柱以鐵索繫南北為橋古稱巨險  
**通華橋** 在府城北  
新

**橋** 在府城北八十里水泛冲沒往來病涉  
本朝康熙九年重修

**祠廟** 諸葛廟 在府北衛城山頂

**寺觀** 開化寺 在府城南官吏習儀之所  
**元珠觀** 在府城北二里

**名宦** **明張吉** 餘干人成化時為景東通判地居雲南絕徼俗鄙戾吉教以禮義民有罪者薄責之約無再犯土知府陶氏見吉不携家欲為置妾不聽遺以銀器不受心敬吉遣其子榮就學由是夷民嚮慕漸有中土之化吉益自勵作慎獨窮理改過求仁四箴置座右忘其身之在蠻也

**人物** **明陶榮** 土官陶洪子成化中遣入國學嘉靖中嗣職以孝義著聞

**列女** **明阿曩** 土知府陶瓚祖母正統間麓川叛寇壓境阿曩飭孫瓚率眾禦之斬馘無算賊

悉遁逃總兵上其勲封太淑人褒賜甚厚

**本朝** **毛氏女** 名正瑩景東府人許聘王應天未嫁雍正五年鎮沅夷賊之叛應天從至谷麻

染瘴而卒氏聞訃投井死  
**劉藻妻陳氏** 景東府人藻卒氏年少誓死不二守節終身

**土產** **鹽** **孔雀** **竹鶴** **婆羅布** **羊肚布** 織文如羊肚

**若子淨瓶蕉** 布子而生本大青紙 石風丹 仙茅

茅

舊

徽外附見

舊孟艮土府

在布政使司西南三十八程東至車里宣慰司界西至木那宣慰司界南

至八百大甸界北至孟連長官司界古蠻地名孟攸又號怕詔自昔未通中國明永樂四年始來歸附置孟艮府歲編差發黃金六十兩隸雲南都司土官刀氏世襲後為木那所併嘉靖間附於緬與景邁莽應龍相表裏然亦未敢背也 本朝平滇為羈縻地 舊木那軍民宣慰

使司

在布政使司西南三十五程東至八百大甸宣慰司界西至緬甸宣慰司界南至連克刺

蠻界北至芒市長官司界古蠻地本名孟都又名孟那元至元二十六年立木那路軍民總管府領三甸明洪武十五年改為木那府永樂初改為宣慰使司土官罕氏世襲司於六宣慰中分地最廣永樂正統間數以從征軍功益地隆慶二年土舍罕拔叛附緬萬歷十年為緬所侵奪明年討却之

立罕欽守其地其叔罕禧約暹羅攻緬緬恨之三十三年緬圍木邦立猛密思禮領其地官軍不能討本朝平

滇為荒外地**舊猛密宣撫使司**在布政使司西南三十三程東至木

邦宣慰司界西至緬甸宣慰司界南至猛卯安撫司界北至蠻莫安撫司界漢永昌西南裔地後為

羣蠻所據明初為木邦宣慰司部落成化十九年始析置猛密安撫司屬灣甸州嘉靖中附緬其後來歸萬歷十三年陞為宣撫司土官

思氏世襲本朝平滇為荒外地**舊孟養軍民**

**宣慰使司**在布政使司西南三十七程東至金沙江西至大古喇宣慰司界南至緬甸宣

慰司界北至干崖宣慰司界漢永昌西徽地俗名迤西有香柏城元置雲遠路軍民總管府明洪武

十五年改為雲遠府又分置孟養府永樂初改為孟養軍民宣慰使司土官刁氏世襲本朝平滇為羈

縻地**舊鈕兀長官司**在布政使司南十六程東至元江府界西至威遠州界南

至車里宣慰司界北至思陀甸長官司界古蠻地名也兀民皆倭泥蒲類蠻自昔未通中國明宣德七年始來歸附置鈕兀長官司土官任氏世襲歲額徵差發銀四十兩以上本朝平滇為羈縻地

**川慕義山**在木邦司北通志明萬歷二十二年隴川猛卯酋多淹叛附緬負隅於木邦境

內之慕義山木邦酋罕欽奉檄擒淹淹奔古喇欽追及之於雷聳茂斬之按雷聳茂在司西北境

**南牙山**在猛密司北**鬼窟山**在孟養司東極險隘詳見南甸司蠻人據為硬寨又訛

為鬼**芒厓山**在孟養司東明王驥征思機攻芒厓山寨拔之**渣哩江**在木

西詳見永昌府自芒市流入**金沙江**在猛密司南與入境又西南入緬甸界磨勒江俱環司

治流入緬甸此江達南海與**寶井**在猛密司西南麗江之金沙江名同而流異滇程記由隴川

十日至猛密又二日至寶井又十日至緬甸明史藁猛密據寶井之利資為結納朝廷每以嬖臣出

鎮司采辦通志  
其地有金礦

**古蹟廢蒙憐路**

在木邦司北元史地理志至元二十七年從雲南行省請以蒙憐甸為蒙

憐路軍民總管府蒙萊甸為蒙萊路軍民總管司

**密堵城**

在子孟養司南又為速送城皆孟

養別部所居距孟養十餘程瀨金沙江近緬甸之阿瓦城

**關隘天馬關**

在木邦司北通志明萬歷二十一年緬入寇撫臣陳用賓擊却之遂城天馬及

漢龍關以拒緬孟炎甸

在木邦司北通志明萬歷十一年官軍討緬緬酋莽應禮西會諸路

兵於猛卯東會車里八百孟良木邦兵於孟炎甸犯姚關尋敗還冊說自姚關渡渣墜江十二程至

其地孟乃部猛密北界

**孟廣部**

亦猛密東北別部近隴川界相近有猛哈

部明萬歷十六年為緬所併

**戛撤部**

在孟養司南道出緬甸至為險隘明萬歷四年緬人

來寇孟養會思箇潛遣軍至阿瓦河絕緬糧道自督大兵塞戛撤斷其歸路亟請援於官軍緬兵大

困久之援不至隴川報日岳鳳援緬導之由間道逸去

**猛別部**

在孟養司西南近緬甸界

萬歷十一年官軍敗緬酋應禮追至境緬酋還守阿尾河又分守洞吾猛別雍會諸地吾別蓋與雍

會相接近大古喇境

**孟礦部**

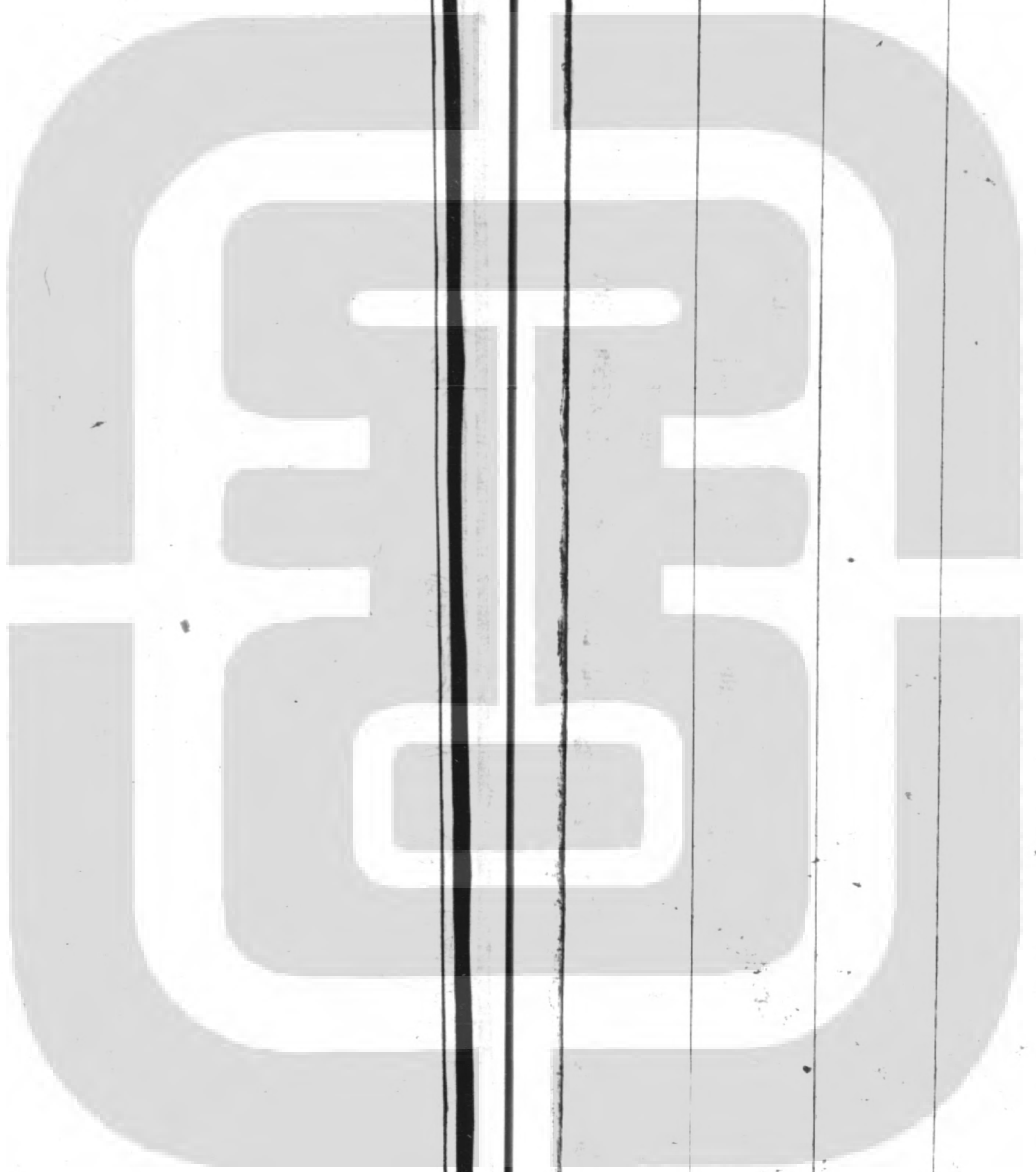
在子孟養司西南又司西南有戛里孟養別部也又有哈喇杜諸

蠻皆近孟養緬甸之境通志司北又有阿昌諸蠻

**地羊寨**

在猛密司東明史藁其屬有地

羊寨在孟密東往來道所必經有地羊鬼短髮黃睛奸狡嗜利出沒不常工幻術採辦人有強索其飲食者多腹痛死乘馬亦斃剖之則馬腹皆木石也



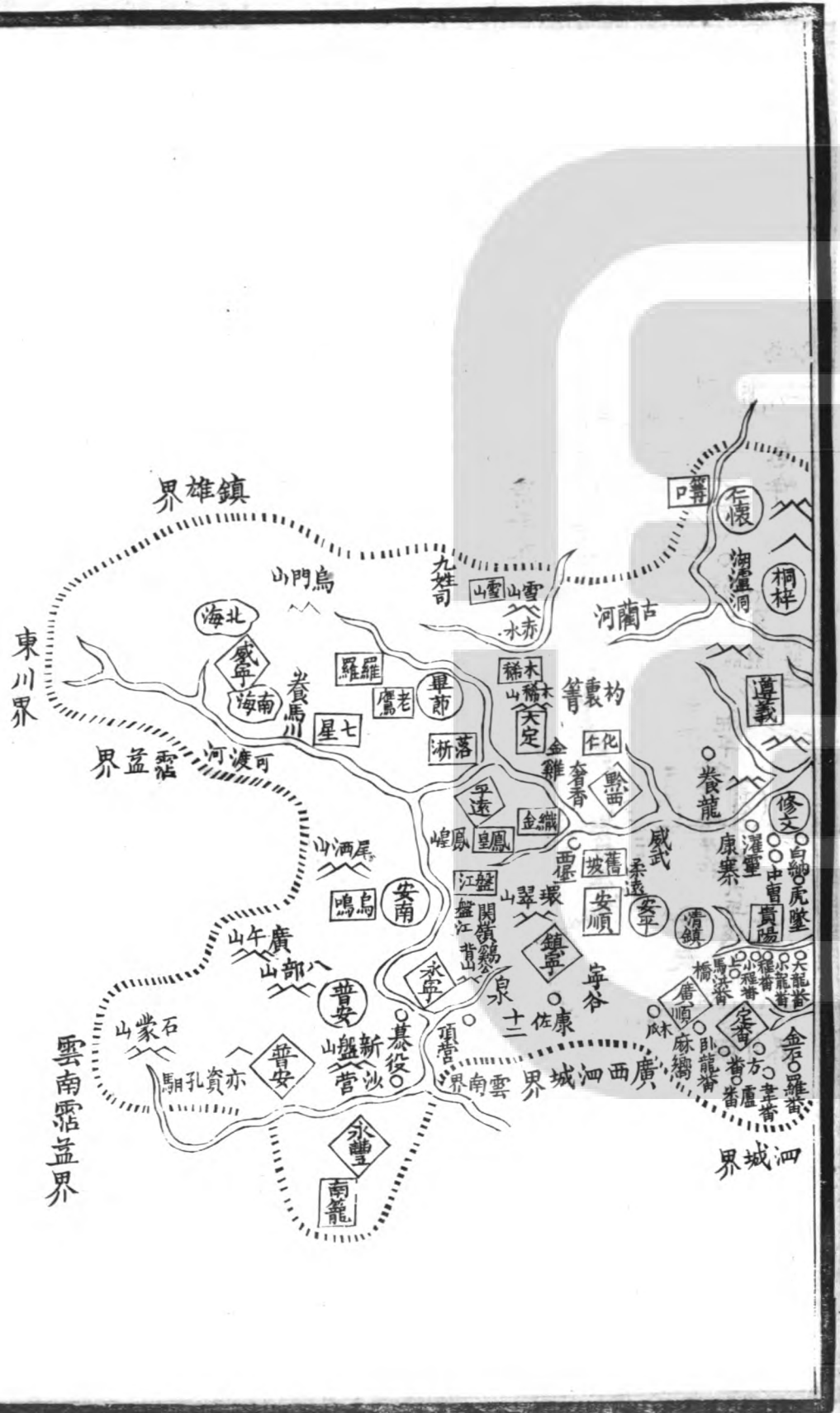
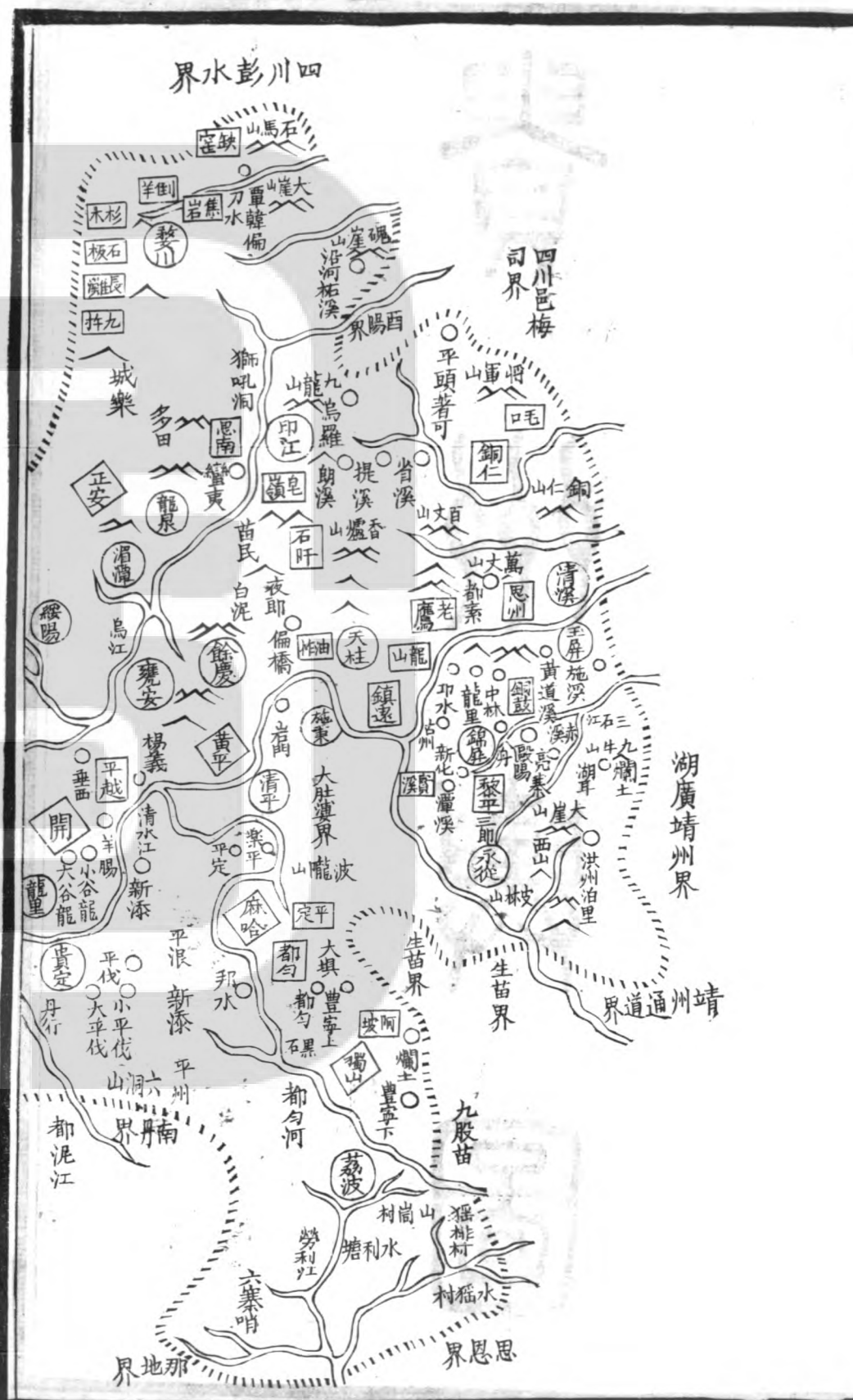
貴州輿圖

貴州全圖

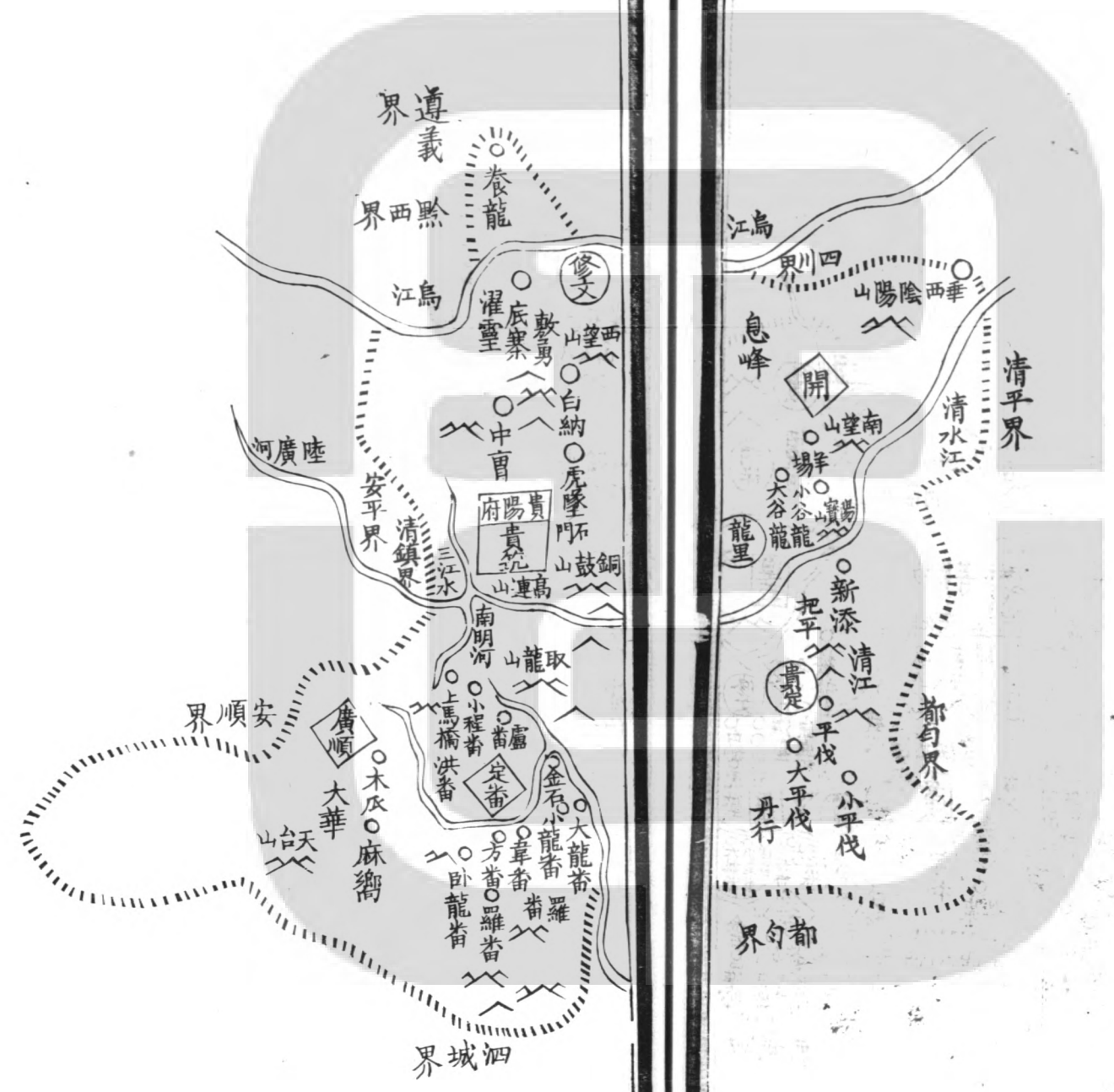
大清一統志 卷三百二十八 貴州全圖



貴州全圖

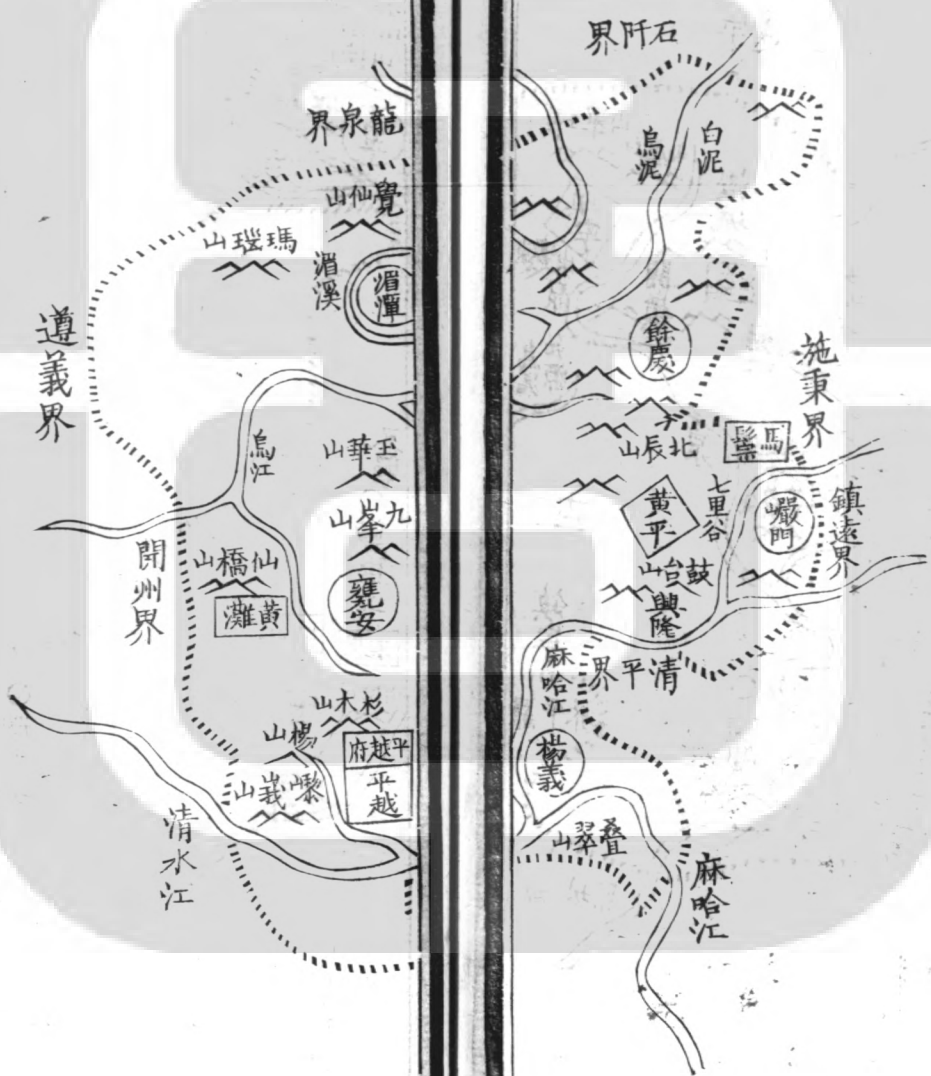


貴陽府圖

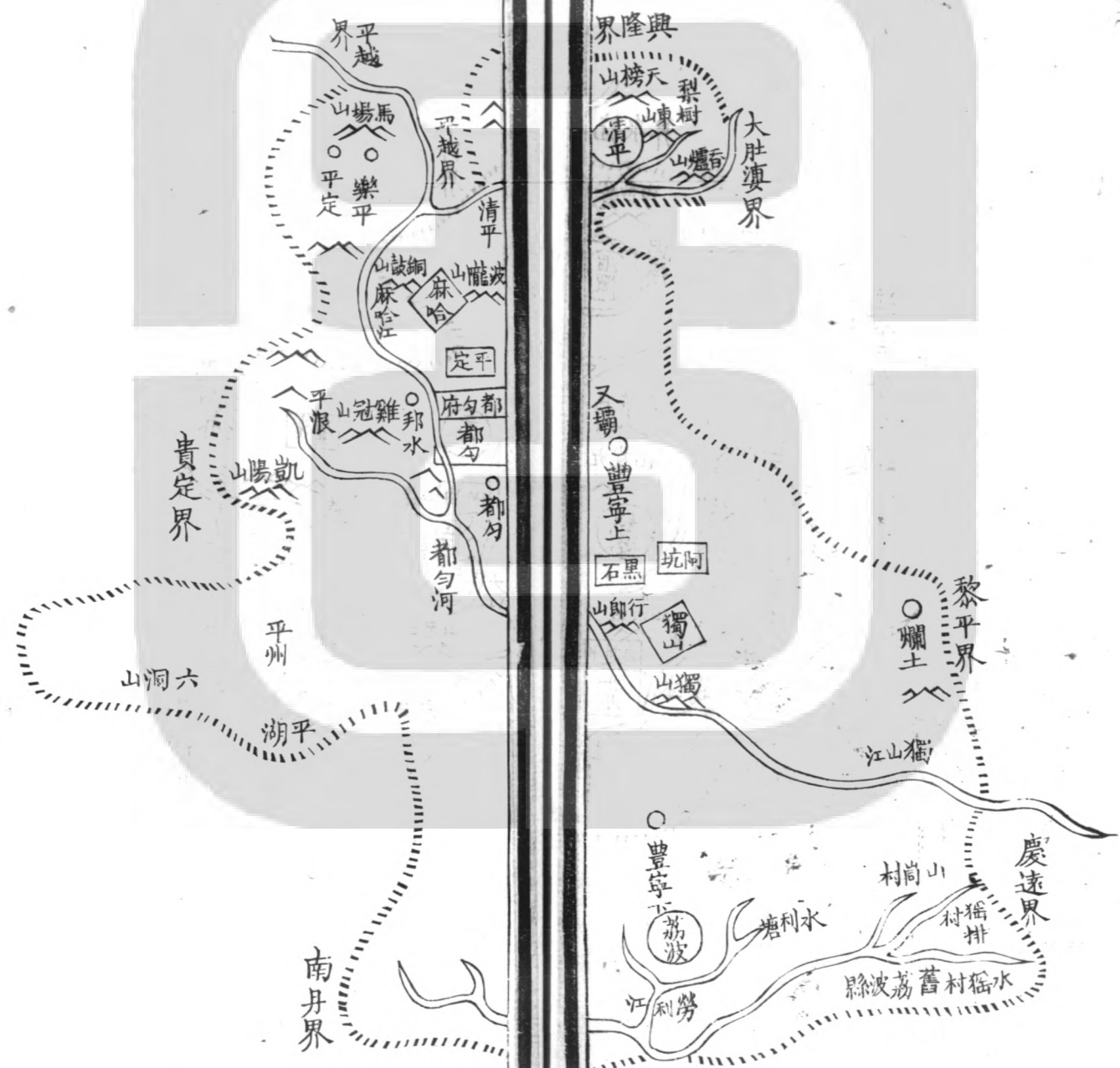




平越府圖

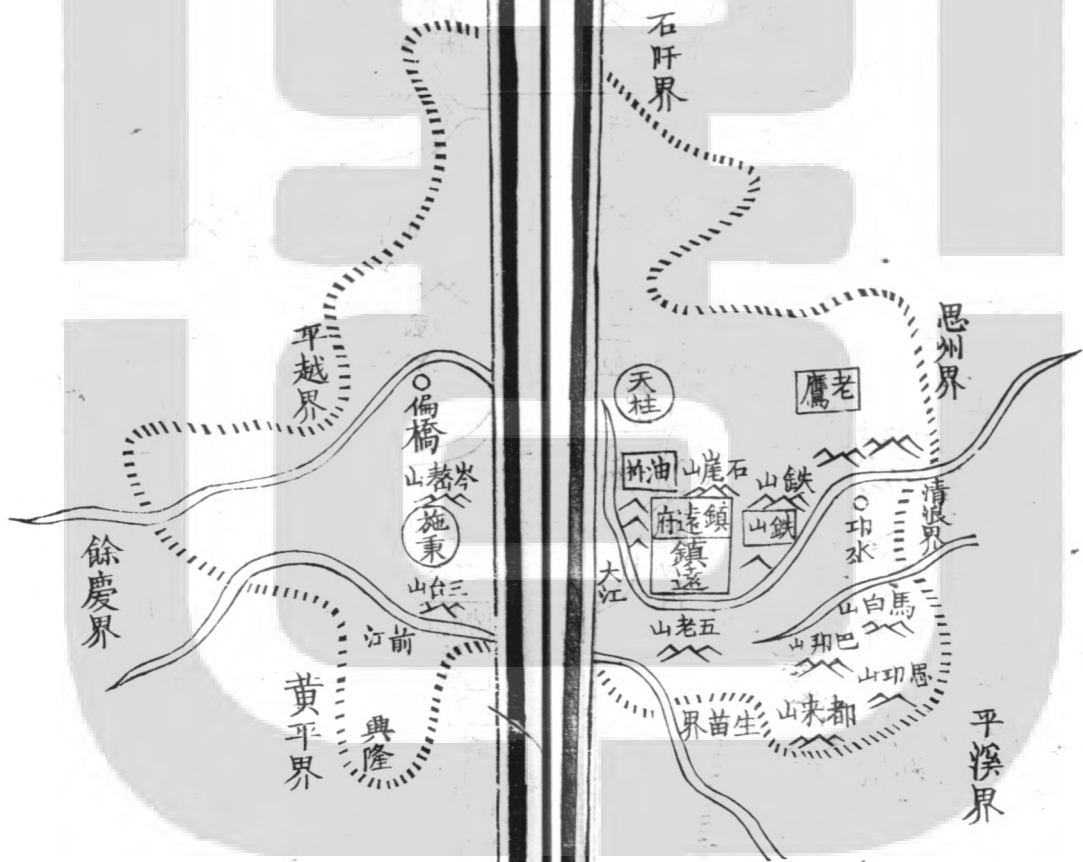


都勻府圖

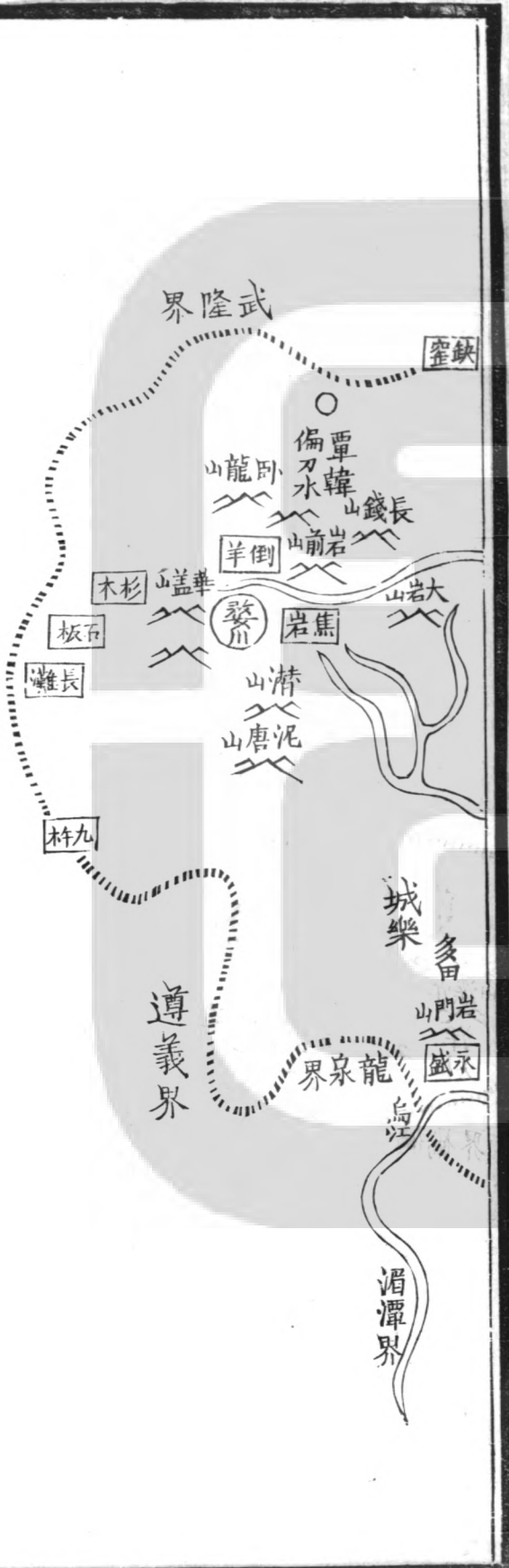



大清一統志 卷二百九 都勻府圖

鎮遠府圖



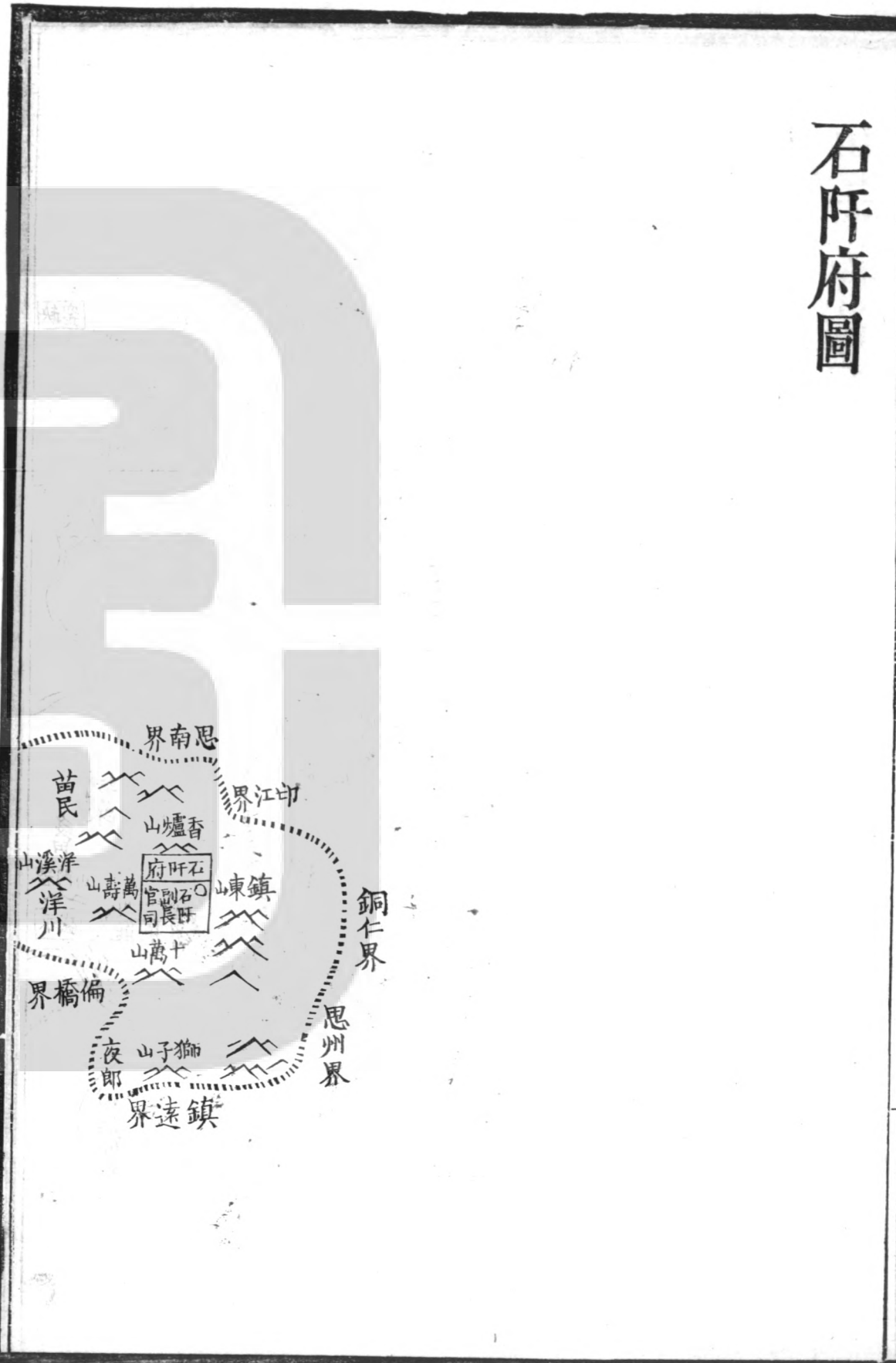
思南府圖



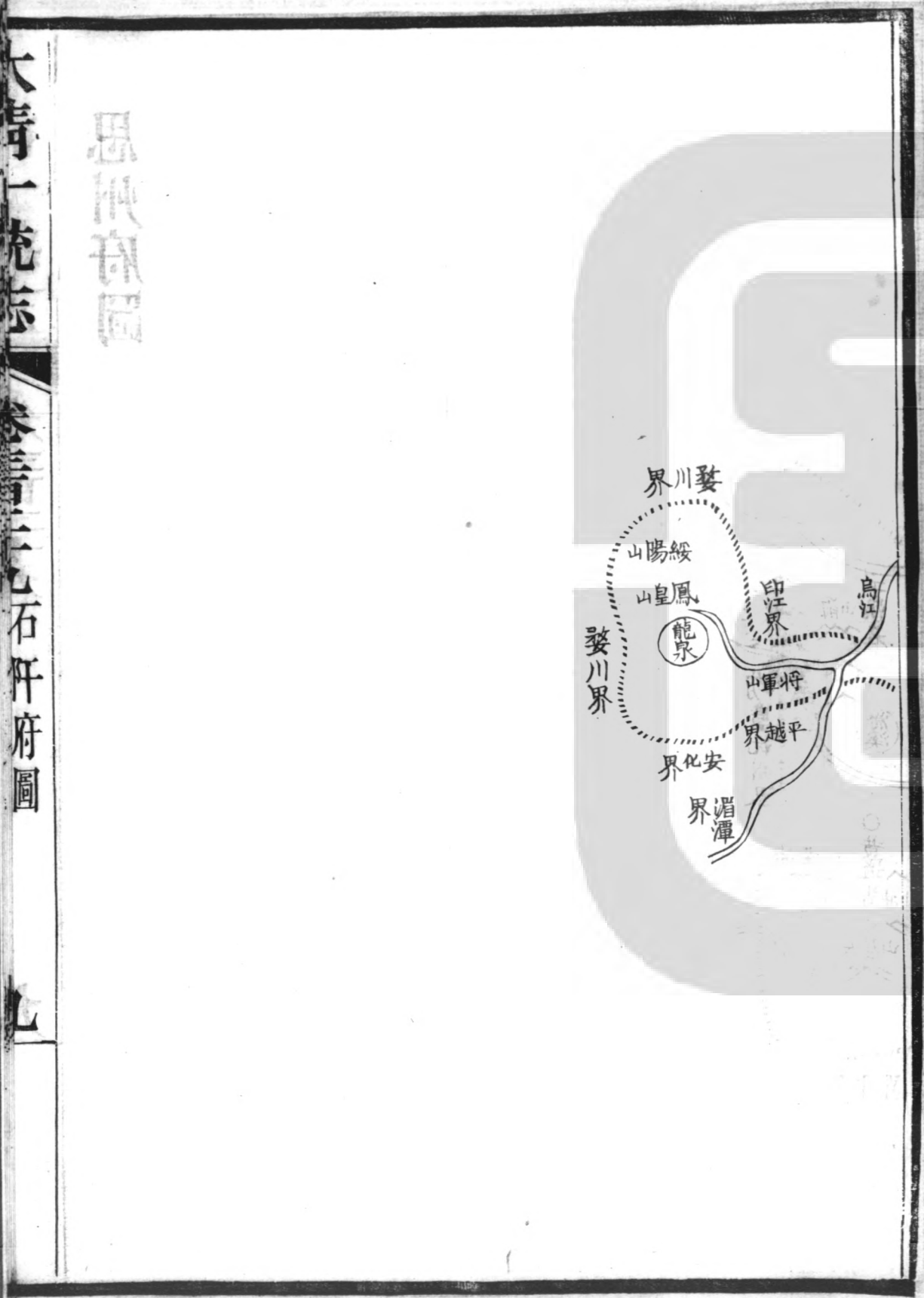
大清一統志 卷三十三 思南府圖

大清一統志 卷三十三 思南府圖

石阡府圖

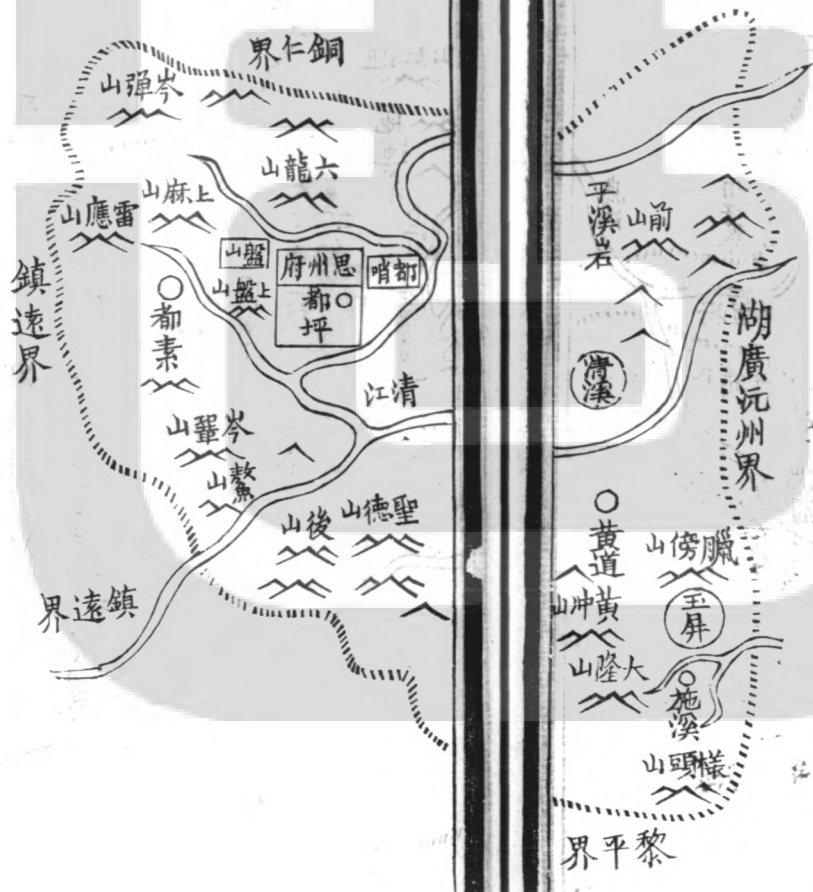


思州府圖





思州府圖









# 南籠府圖

