N.15
M.47 INVENTARIO N.º 205
Atlas n.º 205

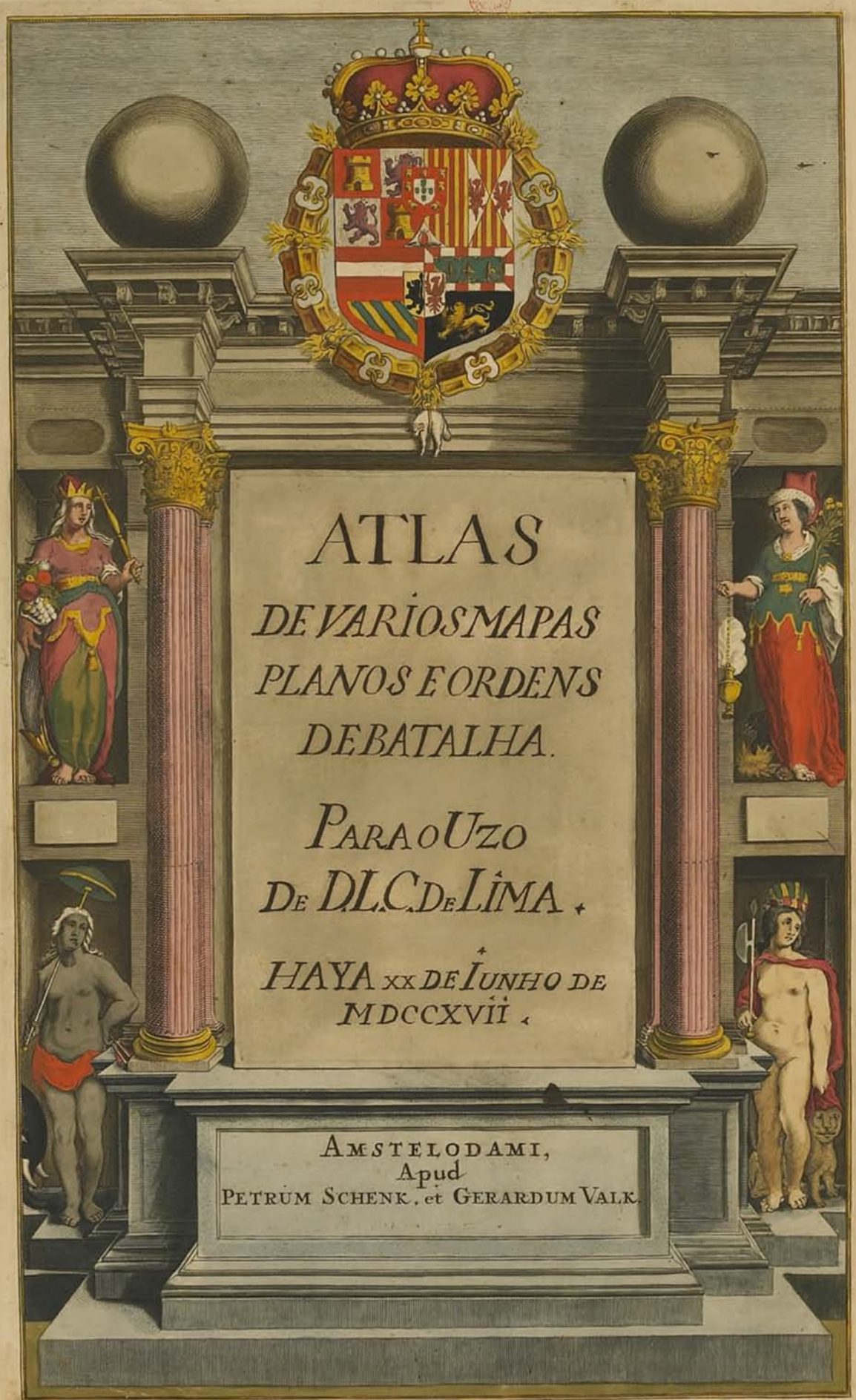

ATLAS

DE VARIOS MAPAS
PLANOS E ORDENS
DE BATALHA.

PARA O UZO
DE D. L. C. DE LIMA.

HAYA XX DE IUNHO DE
MDCCXVII.

AMSTELODAMI,
Apud
PETRUM SCHENK. et GERARDUM VALK.

INDEX.

CARTAS HISTORIADAS.

Europa. 2.
Alemanha. 4.
Paizes Baixos. 6.

MAPPAS.

HESPANHA.

Galliza, Portugal, Castella a Velha, Leaõ por Wit. 10.
Castella a Nova, Andaluzia &c. Wit. 12.
Portugal e Algarve por Wischer. 8.
Aragaõ por Wit. 16.
Catalunha por Wit. 14.

PAIZES BAIXOS.

Brabante em geral.	I. Kenk.	18
— Hollandez Oriental.	Wischer.	24
— Hollandez Occidental.	Wischer.	26
— Territorio de Bruxellas.	I. Kenk.	20
— Territorio de Louvain.	Wischer.	22
Flandres em geral.	I. Kenk.	28
— Oriental.	Wischer.	34

_ Occidental. Wischer. 36
_ Septentrional Wischer. 32
_ Meridional Wischer 30
_ Medio. Wischer. 38
_ Hollandez. Wischer. 40
_ Theatro da Guerra. Skenk. 42
Haynaut. Jaillot. 46
Artois. Valk. 44
Luxemburg. Jaillot. 50
Liege. Jaillot. 48

PROVINCIAS VNIDAS.

Gueldres. Sanson. 52
Zutphen. Wischer. 54
Hollanda. Wischer. 56
Zelanda. Wischer. 58
Vtrecht. Wischer. 60
Friza. Wischer 62
Over-yssel Wischer. 64
Groninga Wischer. 66

INGLATERRA.

Inglaterra, Escocia, Hybernia. Wischer. 72
Inglaterra separada. Valk. 70
Mancha ou Canal. Wischer. 68

ALEMANHA.

Alsacia. Dankerts. 74
Palatinado. Wischer. 76
Electorados do Rhim. Wit. 78
Baviera. Wischer. 80
_ Theatro da Guerra. 82

COROAS DO NORTE.

Dinamarca, Suecia. 86
Moscovia Septentrional. M.e del'Isle. 88
Moscovia Meridional. M.e del'Isle. 90
Tartaria. M.e del'Isle. 92
Polonia. Valk. 84

HVNGRIA.

Hungria, Dalmatia, Croacia, Transilvania. 94
Hungria, Grecia, Morea.. Skenk. 96

GRECIA.

Archipelago. Skenk. 98

Gra-

ITALIA.

Italia em geral	Kenk.	100
Saboya e Piamonte	Wischer.	102
Milaõ, Monferrato.	Wit.	104

ITALIA.

Veneza, e Paizes confinantes.	Wit.	106
Estado Eclesiast. e Toscana.	Wit.	108
Napoles e Sicilia.	Wit.	110

PLANOS DE PRAÇAS, E CIDADES.

Arras	no Artois.	139
Ayre.	no Artois.	137
Barcelona	em Hespanha.	112
Bethune.	no Artois.	141
Bethune com Attaques.		143
Bouchain.	no Haynaut.	147
Cambray.	no Haynaut.	149
Doüay.	no Flandres.	119
Dante.	no Flandres.	121
Gibraltar.	em Hespanha.	114
Gueldres.	Capital.	153
Hulst.	no Flandres.	123
Keyserswaert	no Circulo do Rhim.	163
Landeau	na Alsacia.	162
Leüze	no Brabante.	117
Lille	no Flandres.	125
Lille com Attaques.		127
Mantua.	em Italia.	191
Menin	no Flandres.	129
Mons	no Haynaut.	151
Namur	Capital.	103
Temeswar	na Ungria.	166
Tournay	no Flandres	131
Tournay com Attaques.		133
Tournay — Cidadella.		135
Toulon.	na Provença	169
Traerbak	Palat. do Rhim.	164
Turim	no Piamonte.	190
Valenciennay	no Haynaut.	155
St. Venant	no Artois.	145
Venloo	em Gueldres.	153
Verrüe	no Piamonte.	192
Vigo	em Galiza.	118
Utrecht.	Capital.	160

BATALHAS.

Almenara	em	Catalunha.	193.
Denain	no	Haynaut.	195.
Donnawaert	no	Circulo de Suevia.	186.
Ekeren	no	Brabante.	174.
Hoogstet	na	Suevia.	177.
— 2.º Plano.			179.
Luzzara	em	Italia.	172.
Malplaquet	no	Haynaut.	182.
Oudenarde	em	Flandres.	187.
Poltawa	na	Ukrania.	191.
Ramillies	em	Flandres.	183, et 185.
Campamento junto	de	Auxburgo.	181.



TABULA HISTORICA ET GEOGRAPHICA AD BREVE COMPENDIUM ADDISCENDUM REGIONUM ET STATUUM IN EUROPA, EORUMQUE MAGNITUDINEM et POSSESSIONES, et QUAE CUNQUE INSERIRI POSSUNT STUDIOSIS GEOGRAPHIAE.

PETRUS SCHENK excudit Amstelodami cum Privilegio.

Gradus longitudinis vel latitud. Meridianae inferius et superius.

Generales divisiones Europae

Ab Australi parte habet Mare Mediterraneum et Africam.
ab Occidentali Mare Atlanticum vel magnum Oceanum.
a Septentrionali Mare Septentrionale vel glaciale.
ab Oriente Tartariam. Mare Ponticum et Archipelagum.
Longitudo est 100 gradus vel 2000 milliaria
Latitudo a Promontorio Septentrionali ad Ins. Cretam 40 gr. vel 800 M.

HOC ORDINE GEOGRAPHICO POSITA SUNT

1 Magna Britannia - 2 Hispania - 3 Gallia - 4 Italia - 5 Germania - 6 Hungaria
7 Helvetia - 8 Belgium - 9 Dania - 10 Suecia - 11 Moscovia - 12 Polonia -
13 Borussia - 14 Graecia vel Regnum Turcicum in Europa, in qua sunt:

3 Imperia: Romanum (C. Vienna) · Turcicum (C. Constantinopolis) · Russicum (C. Moscuaria)

9 Regna

Hispania	Ps. Madritum.
Portugallia	Lisbona.
Gallia	Versalia.
Anglia	Londinum.
Dania	Hafnia.
Suecia	Holmia.
Polonia	Warzavia.
Hungaria	Presburgum.
Borussia	Berolinum.

7 Reipub. 300 summae potest. Princ.

Venetiae	.
Helvetia	Ps. Bada.
Prer. foeder.	Ps. Haga.
Lucca, Genua, Genevra	.
Principatus	.
Papa	Ps. Roma.
Sabaudia	Ps. Turinum.
Florentia	.
Lotharingia	Nancium.
Slesvicia	Gottorpia.

ENUMERATIO MULTITUDINIS HOMINUM in EUROPA.

in Magna Britannia	8 mill. Mill.	Schandanaria vel	
Hispania et Portugallia	8 m. Mill.	Dania, Suecia, Norv.	3 m. Mill.
Gallia etc.	20 m. Mill.	Moscovia etc.	16 m. Mill.
Italia et Insulae	12 m. Mill.	Polonia, Borussia, Litt.	7 m. Mill.
Germania, Bohemia	20 m. Mill.	Hungaria et	
Belg. 17 Provinc.	3 m. Mill.	Regn. Turcae in Europa	16 m. Mill.

Simul 117 m. Mill.

Praecipui fluvii eorumque Longitudines.

Tamesis	40.	Padus	210.
Tajo	190.	Rhenus	220.
Guadiana	180.	Mosa	135.
Ebro	150.	Danubius	490.
Boetis	120.	Albis	225.
Douro	130.	Odera	135.
Sequana	90.	Vistula	180.
Ligeris	180.	Tanais	420.
Garumna	90.	Volga	420.
Rhodanus	130.	Borysthenes	200.

Differentia Millium ex Mensurarum hic notata ad Mill. Gallica sive itinerarium 25 in uno Gradu Geogr. 15 Nelcot. 20

Hispan. 17½ Gallic. .
Italic. 60 Polonic. .
Schotic. 80 Marina mill. } 20
2850 Virgae Rhin. horar. .

Iter unius Aoristi 1425. Virg. 3000.
Passus 2850 Mensurae.
1 Pes 12 Poll. 1 Poll 3. 1 Vln 6 pedes.

Nomina dum Geographi Opus hoc Tabularum sic conscripsit:
1. Magna Britannia, 2 Hispania, 3 Gallia, 4 Italia, 5 Germania, 6 Hungaria, 7 Helvetia, 8 Belgium, 9 Dania, 10 Suecia, 11 Moscovia, 12 Polonia, 13 Borussia, 14 Graecia vel Regnum Turcicum in Europa complectens.

MAGNA BRITANNIA continet Angliam, Scotiam, Hyberniam

antiquitus divisa in 7 Regna:
Northumbrium. Mercium. Sax. ecc.
Sax. Austral. Saxon. Oriental. Anglum
Or. Cantium et Ps. William. Anglia
jam divisa est in 32 Provinc. Long.
93. Latitud. 113 Circuit. 400 milliar.
Habet 136 Urbes, 32000 Pagos, 5 Ins.
et Silures 145 Insulas.

2 Academiae (Cantabrig. 1318 · Oxonia 872)
2 Archiepiscop. (Eboracensis · Cantuariensis)
27 Episcopi
80 Parcs ad Domum superiorem.
400 Equites ad Dom. Inferiorem.
12 Duces
4 Marchiones
70 Comites
18 Vicecomites
jam regnante Regina Anna a 1664.
Regum 52.

REGNUM SCOTIAE

divisum in partem Borealem et Australem
in 33 Provincias
30 Insulae Orcades
44 Insulae Hebrides

Longum 50 Latum 75 Circuitus 220 Milliarium Regnum
ANNA 52 Regnum.

Olim:
2 Archiepiscopi
6 Episcopi

4 Academiae (Aberdon. 1494 · Edinburg. 1582 · Glasguen. 1453 · Glenbervin. 1594)
4 Archiepiscopi
28 Episcopi
1 Academia Dublinum 1594

Longitudo 47. Latitudo 80.
Circuitus 240 Milliarium.

Hibernia divisa in 4 Provincias

Ultonium 10 Comit. C. Armagia.
Lagenium 12 C. Dublinum.
Connachium 6 C. Galdia. C. Limericum. Corca.
Momenium 7.

4 Archiepiscopi
18 Episcopi
1 Academia Dublinum 1594

Longitudo 47. Latitudo 80.
Circuitus 240 Milliarium.

ENUMERATIO MULTITUDINIS HOMINUM in EUROPA.

in Magna Britannia	8 mill. Mill.	Schandanaria vel	
Hispania et Portugallia	8 m. Mill.	Dania, Suecia, Norv.	3 m. Mill.
Gallia etc.	20 m. Mill.	Moscovia etc.	16 m. Mill.
Italia et Insulae	12 m. Mill.	Polonia, Borussia, Litt.	7 m. Mill.
Germania, Bohemia	20 m. Mill.	Hungaria et	
Belg. 17 Provinc.	3 m. Mill.	Regn. Turcae in Europa	16 m. Mill.

Simul 117 m. Mill.

Praecipui fluvii eorumque Longitudines.

Tamesis	40.	Padus	210.
Tajo	190.	Rhenus	220.
Guadiana	180.	Mosa	135.
Ebro	150.	Danubius	490.
Boetis	120.	Albis	225.
Douro	130.	Odera	135.
Sequana	90.	Vistula	180.
Ligeris	180.	Tanais	420.
Garumna	90.	Volga	420.
Rhodanus	130.	Borysthenes	200.

Differentia Millium ex Mensurarum hic notata ad Mill. Gallica sive itinerarium 25 in uno Gradu Geogr. 15 Nelcot. 20

Hispan. 17½ Gallic. .
Italic. 60 Polonic. .
Schotic. 80 Marina mill. } 20
2850 Virgae Rhin. horar. .

Iter unius Aoristi 1425. Virg. 3000.
Passus 2850 Mensurae.
1 Pes 12 Poll. 1 Poll 3. 1 Vln 6 pedes.

REGNUM HISPANIAE

divisum in { Ditiones (Castellanas · Lusitanas) · Provincias (Castellanas · Lusitanas) }
Tam in 12 Regnum vel principat.
Ditiones { Castellanae (5 Regnor. · 7 Principat.) · Lusitanae (7 Regnor. · 5 Principat.) }
Provinc. Castellanae 15. Lusitanae 12.
3 Regn. C.
3 Galliae. C. Lusitan.
4 Asturiae. Cordub.
5 Navarra. Compluti.
6 Aragonia. Caesaraug.
7 Valentia. C.
8 Murcia. C.
9 Granada. C.
10 Andalusia (Sivilia · Cadix)
Insulae Majorca. Minorca. Ivica. Formentera.
8 Archiepiscopatus (Toletum · Hispalis · Tarraco · Compostella · Granada · Saragossa)
38 Episcop.
22 Duces
41 Marchiones

25 Rex PHILIPPUS V. a 1683. vel CAROLUS III. a 1685.

12 Academiae
Salmantica 1239. Ossuna.
Tarracona 1372. Naxara.
Valentina 1478. Saragossa.
Sivilium 900. Alcala 1293.
Granada 1517.
Compostella Sigoncia.
Barcelona Valencia.
Valedolum Lerida.

REGNUM PORTUGALLIAE

Divisum in 6 Provincias
1 Entre Douro et Minho
2 Tralos-Montes
3 Beira. C. Coimbra
4 Estremadura. Lisbona
5 Alentejo. C. Evora
6 R. Algarbe. Faro
Incolendo 45 Latitudo 40 Circumjacent 270 Milliar.

3 Archiepiscop. (Lisbona · Braga · Coimbra 1548 · Evora · Lisbona)
13 Episcopi
3 Academiae (Coimbra 1548 · Evora · Lisbona)
5 Duces
30 Comites
7 Marchiones
Rex PETRUS a 1648.
Reditus 8 Mill.

REGNUM GALLIAE

antiquitus divisum in Narbonensem, Aquitanicum, Belgicum, Celticam; jam in 27 Praefecturas:
1 Picardiam C. Samarobr. 2 Guiennam
3 Campaniam C. Remae 10 Delphinat.
4 Ins. Francic. C. Lutetia 11 Provincia
5 Normaniam C. Rotom. 12 Gall. Narb.
6 Britanniam C. Rhenes 13 Belgium
7 Aurelian 14 Alsat. Argent.
8 Burgundiam. C. Divion 15 Burgund. Comit. Status C. Bisontium.
9 Lugdun

18 Alsatica C. Argentoratum
17 Corpinianum C. Corpinianum

30 Flores praecipui
60 Arbor maritae
98 Provinciae
12 Archiepiscopatus
84 Episcopi
340 Abbates. 36441 Parochiae.
19 Parlementa
13 Duces
34 Comites (Ps. Avenionensis · Diensis)
30 Marchiones

REGNUM SICILIAE

1 Sicilia
2 Calabria
3 Principat. Ultra
4 Principat. Citra
5 Terra Laboris
6 Comitat. Molisii
7 Aprutium
8 Capitanat.
9 Terra Bari
10 Terra Otranto
11 Basilicata
12 Calabria
Circuitus 1350 Milliarium.

20 Academiae celebriores

Parisii 700. Valentiae Aquit. Scot.
Romae 1580. Avenion. 1340. Cadurci
Aurelian. 1312. Rotomagi Pictavii
Cadom. 1408. Caudrinae Nemausi
Andegavi 1348. Biturigib. Burdegalae
Tolosae 1200. Cantuangeli Dolae.
Anathae 1076. Lugdani

6 Reges est Ludovicus XIV. a 1638.
Reditus 200 m. Mill. Clericorum 20 m. Mill.
Longitud. 200 Milliar. Latitud. 150 Mill.
Circuitus 650 Milliar.

ITALIA

quinque Status.

Dux Sabaudiae 2.

D. Sabaudiae (Pus. Subalpinus · P. Carignanus · Com. Nemorosa)
in 8 Praefect. (Com. Tarentasia · Comitatus Gebennensis · C. Camberium)
et Pedemontium (Taurinen. · C. Augustanus)
D. Auguste. D. Cuculia. C. Taurinum.
1 Pars. Montisferr. Com. Nicaea. Alta alba. Sena Lauterna. Comit. 4 Marchiones circenses contine 230 Milliar.

3 Duc. Florentiae.

1 Florentia. 2 Pisa. 3 Siena. 4 Urbes.
17 Episcopatus et in circuito 135 Mill.
Reditus 10 mill. Mill.

2 Ducat. Mantuae et 3 Archiepiscopat.

Duc. Mutinae
Dux. Comes Corsorum
Dux Parmae
Dux Venetorum
2 Principat. et 3 Archiepiscopat.
Reditus Mill.

8 Resp. Genuae.

Ins. Corsica (Bastia et Curia. Capturea)
Reditus Mill.

7 R. Lucae et 3 Urbes Castella 1 Rep.

R. Lamun.

P. Monachii.

13 Minores Principat. Aemiliae. Caesaris
P. Gonzadella. P. Mirandolla.
P. Rebella. D. Sabionetta.
P. Castiglionorum. M. Fossa nova.
P. Bozolo. D. Mirandolla.
Com. Pitellora. M. Corretta.
M. Solfanarin. M. Spinetum.
P. Massae M. Pergolia.

Pontifex possidet Status Ecclesiae continentem

Campaniam Romanam. Sabinam.
Patrimonium S. Petri. Orvietum.
D. Urbinas. D. Spoletan. Castrens. &c.
P. Ferrarian. Bolonien. Ravennat.
M. Lucan. Anconitan. Arenionen.

Circuitus est 335 Milliarium
Pontifex anni cir. Sunt
Reditus 12 m. Mill.
264 Pontifices ex Clemens XII.

Academiae fundatae

Roma 700. Bononia
Patavium 1170. Ferrarium 1405.
Bononia Perusia 1200.
Ferraria 1221. Florentia 1438.
Pavia Mutina
Neapoli Mantua
Salerna Parma
Pisa 1339. Messina
Mutinensium Catana
Siena 1381. Calari

In Italia sunt 300 Archiepiscopi et Episcopi.

Status sub HISPANIA Regnum Neapolitanum

in 5 Provincias.
20 Principatus.
24 Ducatus.
40 Marchionatus.
33 Comitatus.
190 Baroneae.
20 Archiepiscopatus.
107 Episcopatus.
1350 Urbes.

Piumbinum. M. Finale.
Portus Longonus. Orbetellum.

REGNUM SICILIAE

1 Sicilia
2 Calabria
3 Principat. Ultra
4 Principat. Citra
5 Terra Laboris
6 Comitat. Molisii
7 Aprutium
8 Capitanat.
9 Terra Bari
10 Terra Otranto
11 Basilicata
12 Calabria
Circuitus 1350 Milliarium.

GERMANIA

divisa in 9 Circulos Caesareos Ditiones haereditarias
13 Partes Nebretic.
Belgium, antea Circulum Burgundic.
4 Provinciae unitae.
Electores 3 Sacri et 6 profani. Princip.
1 Moguntinus 7 March. Brandeb.
2 Trevir. 8 Com. Palat. ad
3 Colonia. Rhenum.
4 Lex. Bohem. 9 Ducat Brunsv. et
5 Dux Bavariae. Lunenburgius
6 Dux Saxoniae.

Circulus Austriacus

Archidux. Austriae in Infer. C. Vienna
Ducat. Stiria. C. Graetia.
complectitur { Ep. Seccovien. C. Tenegont / Ep. Brixin. Tridentum. / Carinthia. Tirol. Gurca / carniolia. Tubiana / Com. Celtia. Goritia }

Circulus Bavaricus.

Imper. et Infer. Bavariae. C. Monachium
36 Urbes.
3 Episcop. (Palatinat. inp. C. Amberg. 35 · Ep. Neoburgum. · D. Salzburg 8 Urbes.)
Ducatus { Com. Chama. / Ratga. / Luchtenbergum. }

Circulus Suevicus

3 Episcopatus (Ann. Nudel. Constantien. / Ep. Basilien. Constantien. / Ep. Curiens. Constantien.)
20 Comitatus (Fürstenbergens. / Hohenzollern. / Campedunen. Clotens. / Glanae. Limburg.)
22 Abbatiae 111 Campedunen. Clotens.

Superior Saxoniae Circulus.

3 Electores (Archiep. Moguntin. / Archiep. Coloniens. / Archiep. Treviren.)
7 Duces (Ex Domo Brunsvic. Luneburg. / Ex Domo Anhaltina. / Ex Domo Saxonica)
3 Comites (Ex Domo Schwartzburg. / Ex Domo Hohenstein. / Ex Domo Mansfeldica)
3 Urbes Imp. (Erfurdia. / Nordhusa. / Goslaria)
Status (Ex Domo Brandenburg. / Ex Domo Hassiaca / Ex Domo Saxonica)
Nordhusa (Ex Domo Brunsvic. / Ex Domo Hassiaca / Ex Domo Saxonica)

Circulus Francenius

3 Episcop. (Wurtzburgum in 22 Officia. / Bamberga. Aurantium.)
9 Comit. M. Culmbachum. M. Onolzpach.
3 Urb Imp. D. Coburgum. Ra. Sensheim. Norimberga.

Circulus Superrheni in 2 partes

3 Epis. Spira Wormatia. Argentoratum.
Alsatia superior et inferior.
D. Simmeria. D. Bipontinum.
3 Comitatus (Wurtzburgum. / Hanavia. / Francofurtum.)
Pars Septentrion. 3 Com. Friedbergum.
Luxtor. Nass. Cat. Parmstadium.
Rhinfeldia. Abbas Fulda. P. Valdeum
Nivisfeldia. Ep. Nassavia. Solcimum.
Xanavia. Isenburgum. Nidrostenium.
Sutredelia. Nachodorgum.

Electoralis ad Rhenum.

1 M. Moguntinus (Erfordia. Fritlaria. / Aldenbergium. / Eichsfeldia.)
Co. Conigsteinum.
2 E. Colonia. C. Bonna. (D. Westphalia. C. Arensbergen. / Ca. Loofendium. / Tierstirgum. Recklinhusen.)
Sup. et Infer. Palatinus (PALATINATUS in 25 Officia. C. Heidelberga.)
3 E. Trevir. Abbas. Prumia.

Circulus Westphaliae

4 Episcop. (Monasterium. / Leodium. / Osnaburga. / Paderborna.)
24 Urbes. 1200 Pagi.
4 Ducat. Julia. Bergae. Cleri.
10 Comit. P. Minda. Ferda. Frisia. orient.
3 Urb Imper. Colma. Tremonia. Leodium.

Circulus Saxoniae Inferioris

Duc. Holsatia
Lubecensis. C. Lubecca
Lauenburg
Duc. Luneburg. in Brunsv.
Bremen
Verden
Pomerania
Ep. Ratzeburgen.
Ep. Schwerinen. C. Schwerinum
Duc. Mecklenburg. C. Rostochium
Duc. Slesvicum. C. Slesvicum
Ep. Lubecen. C. Lubecca
Ep. Hamburgen. C. Hamburgum. Felicitatum
Civitates

Ad Conventum Imperatorem spectant

6 Archiepiscopi
2 Magister Germanicus
21 Episcopi
11 Principes Abbates et Praesules
27 Seniores Principales
21 Reliquos Praesules
19 Abbatissae

8 Electores
58 Principatus Reales
25 Status Comitis ac Pompae
24 Nobiles Comites ac Barones
23 Nobiles Comites
61 Liberae Imper. Urbes
636 Principalitus vocibus sunt Rom. Catholici Protestantes.

Academiae

Colonia 1388. Francofurtum 1506
Erfordia 1202. Marpurgum 1521
Wurtzb. 1403. Regiomontanum 1544
Lipsia 1400. Tubina 1548
Rostoch 1419. Dilinga 1549
Greipsuald. 1457. Argentoratum 1568
Hafslea 1482. Helmstadia 1576
Friburgum 1486. Altorphium 1578
Ingolstadia 1472. Giesa 1607.
Tubinga 1477. Eslenium 1665
Moguntinum 1482. Linga
Wittenberga 1502. Tygurum
Vienna 1239. Berna
Praga 1338. Lausanna
Heidelberg 1346. Duisburgum 1655
Osnaburga 172. Nidae 1694.

Caesareae Heraclitates

2 Regnum Bohemiae C. Pragae
divisum in 13 Circuitus et Com. Glacensem. Austriam. Slesiam habet 202 Urbes 1300 Pagos
Ambitus est 1610. Mill.
Veneria C. Venetianum. 2 Com.
Pistoria C. Pretoria. continet 18 Praefecturas. 4 Dominatus. 163 Urbes. Episcop. Ambitus est 200 Mill. Germaniae bonae et 200 latae.
200. Ambitus est 780 Mill. 47 Imperator. est LEOPOLDUS. 1640. 1658.

2 Regnum Hungariae

divisum in 4 Circuitus et 18 Comitatus
C. Archiepiscopatus
C. Episcopatus
C. Ducatus
C. Principes.
C. Comites.
C. Marchiones.
C. Nobiles.
C. Regales.
C. Residentia.
C. Protestans
C. Natus
C. Metropolis.
Petrus Schenk excudit 1705.

Athae ad Caesarem spectant

Archid. Austriae. C. Vienna.
Stiria. Carintia. Carniolia. Marchia Venidorum. Co. Gorsia. Istria. Co. Theria. in Sueria Co. Burgovia. Montfordia. Co. Kecberga. Brigantium. Nellenburgum. Constantia. Rotenburgum. 4 Urb. Nemorates in Brisgovia Neoburgum Brisacum. Friburgum. Philipsburgum. Reditus 6 Myriades.

HELVETIA

13 Partes ejus sunt			
1 Tigurum	R.	7 Lucium	R.
2 Berna	P.	8 Glarona	Ps.
3 Lucerna	P.	9 Basilea	Ps.
4 Uria	R.	10 Friburgum	R.
5 Suitia	R.	11 Solodurum	R.
6 Tald Inferior	R.	12 Schafhusia	R.
		13 Appenzelia	Ps.

Veteres partes vel terrae. Istruvia. Co. Sargantum. Co. Rora. Badia. Rheni valles. Bellisona. Lugannum. Locomium.

Limites Foederationum

Limites Foederationum Helvetiorum sic describit Scheuchzerus: Ab Ostio fluminis Rhenani in lacum Constantiensem ejusque emissario Rheno ad Basileam usque. Deinde Rhenus Basileam, Argentoratum, Spiram, Moguntiacum, Bingium, Bonnam, Coloniam, Gelduniam, Traiectum ad Mosam, Leodium, Limburgum, Aquisgranum, Juliacum, Bonnam, Coloniam, Bingium, Moguntiacum, Spiram, Argentoratum, Basileam, Rheno usque ad Ostium fluminis Rhenani in lacum Constantiensem.

Belgium vel 17 Provinciae

antea Circuitus Burgundiae dictus. in Belgium Regium et Ordinum.

Duc. Lutzenburgicum divisus in Belgio. et Galliam. (13 Urbes. 1188 Pagi.)
Duc. Artesia et Cameracum Gallic. (20 Urbes. 750 Pagi.)
Co. Namuricae Gallic. C. Valentia. Hispan. C. Montes. (24 Urbes. 990 Pagi.)
Co. Namurcensis. Hispanic. (6 Urbes. 168 Pagi.)

Co. Flandriae 30 Urbes 1168 Pagi.

Gallic. Lugallia. Dunkerka.
Hispan. Gandavum. Brugae.
Ordin. Nuleta. Sluza.

Co. Brabantiae in 4 Partes

Bruxellae. Lovanium. Antverpium
Prov. Sylvaducens. in Hispan. (26 Urbes. 700 Pagi.)
Duc. Limburgicum Ord. (8 Urbes. 124 Pagi.)
Distinct. Machliniae 9 Pagi.
Marchionatus Interpinum.
Longitudo 60 Latitudo 88. Millia.
28 Urbes. 6300 Pagi.

PROVINCIAE FOEDERATAE

habent 300 Urbes: 1700 Pagos.
Longitude est 30 Latitude 48. Mill.

Duc. Gelria in 4 Partes

1. Velurianum C. Arenacum.
2. Betuam. vel Noviomag. 2 Com.
3. Duc. Zutphanium. 2 Com.
4. Dram adrosfam. C. Ruremunda.
24 Urbes. 300 Pagi.

Com Hollandiae in

1. Hollandium Australem et Westfrisiam et 7 Insulas.
2. Hollandiam. Australem et 5 Ins. C. Dordr. 32 Urbes 300 Pagi.

Com. Zelandiae

in qua 11 Insulae. 18 Urbes 210 Pagi. C. Middelb.

Bitis Trajectina 1636
Dicesis { Ultrajectina / Daventriensis. Lochemium. Vianen. Amersfort. Montfordia. } 5 Urbes 65 Pagi.
Dom Frisiae in { Leovardiae / Groningae / Omlandiae } 16 Urbes 300 Pagi.
Ditio Trans Isalanis 6 Urbes 60 Pagi.
Praeter Groningae 2 Urbes 18 Pagi.

Ditio. Gremiga. et Omnelandia. Finlingae.

(Vasingae. Cari occidentalis.)
1 Urbs. 140 Pagi.

Academiae

Leidana 1575. Trajectina 1636
Franequerana 1585. Nardervicensis 1648
Groningana 1614.

Adhae Regiones in Provinciis redditae
Practura Sylvaducensis. Montes Brabant.
Flandriae. Malsia. Sluza. Trajectum ad Mosam. 4 Legiones trans Mosam Red. 32 Millia.

REGNUM DANIAE

R. Norvegiae 30 Urbes 1200 Pagi
3 Regna
13 Insulae (Island. C. Nasuam. / Feroarum / Gotlandum / Estfrisiae)
Ditiones (Ditio Regia (Urbes. Pagi) · Ditio Ducalis (Urbes. Pagi))

Iutlandia Australis

Co. Slesvicia (Bimaria. / Holsatia. / Stormaria. / Wagria.)
Co. Holsatia (Holsatia. / Stormaria. / Wagria.)

Islandia divisa in 4 Partes
2 Episcopatus C. Nalura. Groenlandium. Nitlandia.
Co. Eldenburgum.
8 Episcop. 1 Academ. Nasuiae 1475.
2 Colinor. Equestres.
Rex Fredericus 4 a 1671.

Suecia in

(Succeziam. / Gothlandiam. / Dalecarlin. / Gestritia. / Helsingia. / Nortermania. / Amorannia.)

Uplandia. Sudermania. Nericia. Westmannia.
Gothlandia in oriente. Occ. et Auster. (Gothlandia. Auster. (Scania C. Landa. / Blekingia. / Hallandia.))
Laplandia in 4 Prin. Pitia. Torna. Lula. Kimina. Rothnia. (Cajania. / Sarelax. / Carelia. C. Nyeborgum. / Tavastlius.)
Finlandia.
Kexholmia. Buhusia.

REGNUM SUECIAE divisum in 24 Provincias. in Praefecturas.

Livlandia

Livonia. Riga. Arcbalia. Essia. Pernovia. Livonia. Revalia.
Insulae. Oesilia. Dagden. Vormania. Revalia.
Ditiones. Ducalis. Regia.
In Germania
2 Provinc. 18 Urbes
Duc. et Principatus
Riga. C. Livoniae. Mitta. Curlandia. Semigallia.
Archiep. (Rigen. · Mitten.)
Episcopatus (Curlandia. · Osilia. · Revalia. · Dorpatum. · Wenda.)
Comitatus (Livonia. 1240 · Curlandia. 1668 · Semgalli. 1632 · Oriental. 1482)
Rex Circulat 22 a 1682.
Longit. 300 Latitud. 200 Circuit. 950 Milliarium.

Ingria

Ingria. Vyburgum. Nova Landa. Carelia.
Comitatus
Ingria. 1240
Carelia. 1668
Nyeborgum. 1632.
Oriental. 1482

IMPERIUM RUSSIAE

Moscovitae continet 24 Provinc. 2 Principatus. 28 Provinciae.

Regnum Tartar. Astracanense
Kasan. Siberiae. C. Tumen. vel Sibir.
Dauriae. C. Jenisca. Jakutia.
Lapponia. Russica. Regio et Tingusia.
Regiones ad Ob. Jenisca. Lenam. Tungusiam. Lamuriam. Kamtschatca. Anadirica. Tschutzkoi. Terra Borealis.

Regiones ad Mare Glaciale.
Regiones ad Mare Caspium.
Regiones ad Mare Pontum.
Regiones ad Mare Balticum.
Regiones ad Mare Album.
Regiones ad Mare Germanicum.
Regiones ad Mare Tartaricum.

Archiep. (Novogrodia. · Plescovia. · Moscovia. · Rostovia. · Jaroslavia. · Resania. · Tverra. · Smolensko. · Kiovia. · Tschernigovia. · Siberia. · Astracan.)
Episcopatus (Vologda. · Permia. · Viatka. · Perma. · Tumen. · Tobolsko. · Jenisca. · Jakutia. · Belgorod. · Kursko. · Orel. · Tula. · Kaluga. · Rezan. · Pereslavia. · Susdalia. · Nisnovogrodia. · Kostroma. · Jurievia. · Rostovia. · Jaroslavia. · Resania. · Tverra. · Smolensko. · Kiovia. · Tschernigovia. · Siberia. · Astracan.)

Principat. Esseria. Susdalia.

Dominat. velika. Wologda. Ustiuga.
Duina. Viatca. Pesora. Candora.
Mordua. Severia. Ingoria. Cludoga.
Rustica. Lapponia. Tartaria. Samoj.
Regiones ad Lenam usque.
Terminatus ad Mare Volandic. vel album. Orientale. Caspium. et Pontum. Euxinum. Longitud 800 Latitud. 450 m. Caesar. 5. Petrus Alexii a 1672.

REGNUM POLONIAE

Ducat. Lithuanus.
(Georgia. / Samogitia. / Mazovia. / Russia. / Curlandia.)
5 Ducat.
(Cujavia. / Podlachia. / Volhinia. / Podolia.)
4 Provinciae
2 Archiepiscopi. 14 Episcopi.
35 Palatini vel Palvodae.
84 Professi Comitiales 30 Officiales
Nomines convenient ad Coaretum Imperatum.

Polonia in

(Coronam. / Majorem. / Minorem. / Prussiam. / Palatinatus)
Coronam Strodiam.
Sandomarium. Terrestrium.
Lublinum. Podlachia.
Culmense. Pomerania.
Mazovium. Lublinum.
Russiam. Volhinia.
Kioviense. Podolia.

Mazoviam C. Varsaviam.

Russiam 3 Palat. (Lemburgum. / Belzium. / Halicium.)
Co. Curlandiam. C. Mitavium.
Cujaviam. (Brzesium. / Inowlodium.)
Volhinium (Lucacum. / Rivium.)
Podoliam (Caminecium. / Braslavium.)
Rex Fredericus Augustus a 1670.
Reditus Regni 1 Mil. Imperial.
Long. 200 Latit. 200 Milliarium.

REGNUM BORUSSIAE

divisum in Poloniam et Brandeburgium Poloniecum in 3 Praefecturas.
Pomeraliam C. Puntium.
Culmianum C. Culmian.
Mariaeburgicus C. Elbingum.

Brandeburgicum divisum in

Nockiandiam C. Marienverderum.
Natangiam. Barteiadiam. Samlandiam. C. Regiomontanum. Galindiam. Slavoniam C. Remelam. 53 Urbes 2000 Pagos. Longum 70 Latum 40 Milliaria.

Res Borussiae

possidet (Princ. March. Brandeb. ad Vistul. 50 Urbes)
D. Pomeraniae C. Colbergum.
D. Magdeburgicum. Nellae.
D. Minden. Valdenbergicum.
D. Cleve. C. Clivis. Marcae.
D. Juliacum. C. Gerlachenium.
D. Geldriae. C. Geldria.
D. Orientale. C. Embrica.
D. Neocastrense. C. Neocastrum.
D. Arausionense. C. Arausium.
Principatus Neocastrensis.
Principatus Arausionensis.
Principatus Orientalis.
Principatus Mechliniae.
Principatus Leodiensis.
Principatus Trajectinus.
Principatus Frisiae.
Principatus Groningae.
Principatus Omlandiae.
Principatus Transisalanis.
Principatus Drentiae.
Principatus Overisalanis.
Principatus Gelriae.
Principatus Zutphaniae.
Principatus Ruremundae.
Principatus Hollandiae.
Principatus Zelandiae.
Principatus Brabantiae.
Principatus Limburgicus.
Principatus Luxemburgicus.
Principatus Namurcensis.
Principatus Artesiae.
Principatus Flandriae.
Principatus Cameracensis.
Principatus Hannoniae.
Principatus Lillensis.
Principatus Tornacensis.
Principatus Insulensis.
Principatus Valentianensis.
Principatus Ducatus Luxemburgicus.
Principatus Ducatus Limburgicus.
Principatus Ducatus Brabantiae.
Principatus Ducatus Gelriae.
Principatus Ducatus Juliacensis.
Principatus Ducatus Cliviae.
Principatus Ducatus Geldriae.
Principatus Ducatus Orientalis.
Principatus Ducatus Neocastrensis.
Principatus Ducatus Arausionensis.
Principatus Ducatus Mechliniae.
Principatus Ducatus Leodiensis.
Principatus Ducatus Trajectinus.
Principatus Ducatus Frisiae.
Principatus Ducatus Groningae.
Principatus Ducatus Omlandiae.
Principatus Ducatus Transisalanis.
Principatus Ducatus Drentiae.
Principatus Ducatus Overisalanis.
Principatus Ducatus Gelriae.
Principatus Ducatus Zutphaniae.
Principatus Ducatus Ruremundae.
Principatus Ducatus Hollandiae.
Principatus Ducatus Zelandiae.
Principatus Ducatus Brabantiae.
Principatus Ducatus Limburgicus.
Principatus Ducatus Luxemburgicus.
Principatus Ducatus Namurcensis.
Principatus Ducatus Artesiae.
Principatus Ducatus Flandriae.
Principatus Ducatus Cameracensis.
Principatus Ducatus Hannoniae.
Principatus Ducatus Lillensis.
Principatus Ducatus Tornacensis.
Principatus Ducatus Insulensis.
Principatus Ducatus Valentianensis.

REGNUM TURCICUM

in Europa divisum in 7 Begler-begatus:
Romania (C. Constantinopolis. C. Adrianopolis)
Bulgaria C. Sophia.
Besarabia.
Servia C. Belgradum.
Bosnia C. Bagnaluca.
Hungaria C. Temisvaria.
Croatia C. Vihasta.

In Graecia

Albania C. Scodra.
Epirus C. Chimera.
Macedonia C. Thessalonica.
Achaia. Thebae.
Thessalia. Tricala.
Candia.
6 Insulae Archipelagi.
Euboea. Naxia. Salamis.
Andros.

Provinciae tributariae

Moldavia C. Jassovacae.
Walachia. Tastia.
Tartaria minor (Cupha. / Cezakaria. / Budziacum.)
Zagora (Constantinopolis. / Adrianopolis / Pera.)
3 Academiae.

23 Imperator Achmet 3.
Imperium in Europa Longum est 270. Latum 200. Mill.

Venet. Possident

in Dalmatia 5 Provinc. 56 Urbes.
Terra C. Spalatro.
Istria C. Capo d'Istria.
Cattaro. Sebenico.
Zara. Arbe.
Insulae Corcyra. Cephalonia. Zacynthus. Leucadia.

Legatus Magister Vallae.

Academiae

Francofurtum 1506
Marpurgum 1521
Regiomontanum 1544
Tubina 1548
Dilinga 1549
Argentoratum 1568
Helmstadia 1576
Altorphium 1578
Giesa 1607.
Eslenium 1665
Linga
Tygurum
Berna
Lausanna
Duisburgum 1655
Nidae 1694.

Caesareae Heraclitates

2 Regnum Bohemiae C. Pragae
divisum in 13 Circuitus et Com. Glacensem. Austriam. Slesiam habet 202 Urbes 1300 Pagos
Ambitus est 1610. Mill.
Veneria C. Venetianum. 2 Com.
Pistoria C. Pretoria. continet 18 Praefecturas. 4 Dominatus. 163 Urbes. Episcop. Ambitus est 200 Mill. Germaniae bonae et 200 latae.
200. Ambitus est 780 Mill. 47 Imperator. est LEOPOLDUS. 1640. 1658.

2 Regnum Hungariae

divisum in 4 Circuitus et 18 Comitatus
C. Archiepiscopatus
C. Episcopatus
C. Ducatus
C. Principes.
C. Comites.
C. Marchiones.
C. Nobiles.
C. Regales.
C. Residentia.
C. Protestans
C. Natus
C. Metropolis.
Petrus Schenk excudit 1705.

Pilus electoralis

Cardo mediae
Archiepiscopi
Abbates
Galeae
Intumenta Calcarum
Marchio. Comes. Baro.
Sceptrum
Globus
Corona

EXPLICATIO LITERARUM.

D. Archidux.
E. Archiepiscopus.
C. Episcopus.
D. Dux.
P. Principes.
Co. Comites.
Ma. Marchiones.
N. Nobiles.
R. Romanus.
Rs. Residentia.
Pt. Protestans
n. Natus
C. Metropolis.
Petrus Schenk excudit 1705.

GERMANIÆ, COMPENDIUM TRIA CONTINENS IMPERII COLLEGIA

EORUMDEMQUE INSIGNIA et SESSIONES ut et CIRCULORUM DIVISIONES: UNA CUM SUIS ANNOTATIONIBUS.

KORT BEGRYP van DUYTSLAND, desselfs RYX COLLEGIEN hunne Zittingen en Wapens

KREITS verdelingen, en Aantekeningen daar op, by PIETER SCHENK met Privil:

LOTHARIUS FRANCISCUS

des H. stoel te Ments Aertshis: des H. R. Ryks door Germanen Aarts Cancellier en Keurvorst- Bisschop tot Bamberg etc.
* 1655. Keurs. 1695. de 69ste B 58ste Keurs.
1 Bamberg. 2 Ments. 3 Reggelsberg. 4 Geibach. 5 Schonborn.

IOHAN-HUGO.

Aertsbisschop van Trier des H. R. Ryks door Gallien en Koningryk Arelate. Aerts Cancellier en Keurvorst Biss: tot Spier. Administrator te Prum. Proost te Weissenburg. Camer Richter tot Spier Keurs: 1676 de 87ste B 40ste Keurs: 1 Trier. 2 Pruim. 3 Weissenburg. 4 Spier. 5 Orsbeck.

IOSEPH CLEMENS

Aertsbisschop van Ceulen. des H. R. Ryks door Italien. Aerts Cancellier. en Keurvorst. Biss: tot Luyk. Freijingen en Regensburg. Administer tot Bergtolsgaden. Nort in Beyeren. den Palts. in Westphalen. tot Engeren. den Boulon Paltsgr: aan den Rhen. Le: ar: tot Liechtenberg. M: gr: tot Franciment. etc.
* 1671. Keurs. 1685. de 64ste B
1 Keulen. 2 Westphalen. 3 Engeren. 4 Arensberg. 5 Beyeren. uitde Ryks Ban. 1706.

IOSEPHUS Rooms Keyser

Koning van Hongarien. 1687 Rooms Koning 1690 * 1678 de 11de Koning en Keurs: oostenryk. 2 Burgundie. 3 Stormark 4 oostnr. en Karinten. 5 Tirol. 6 Hungarie. 7 Bohemen. 8 Kastilien. 9 Leon. 10 Arragon 11 Napels. en Sicilien. 12 Wurtenberg.
13 Straben. 14 Burgau. 15 Napsburg. 16 Graf 17 Pfyrdt. 18 Kyburg. 19 Gortz. 20 Hatz. 21 ens. 22 Cilley. 23 Windisch Mark. 24 Partenauw.

MAXIMILIAEN EMANUEL

Hertog in over en Neder Beyeren d'overpaltz. Paltzgr: by den Rhyn des H. R. Ryks Aerts Hofmeester. en Keurvorst etc. Gouverneur der Sp: Nederlanden. * 662 Keurvorst 1679. in de Ryx Ban 1706.

Wapens der Bisch oppen

FREDRIK AUGUSTUS

Koning van Polen Groot Heer van Littouwen etc. etc.
Hertog van Saxen. Gulik. Cleef en Berg ook Angeren. en Westphalen. des H. R. Ryks Erfgr. Marschalk en Keurvorst. L. Gr: in Thuringen. M. Gr: van Meissen. over en Neder Lausnits. B. Gr: Maagdeburg Gr: tot Hennenberg. Mark. Ravensberg. en Barby. H. Ravitzein. 1 Thuringen. 2 Saxen. 3 Meissen. 4 Gulik. 5 Cleef. 6 7. 8 Engeren. Westphalen. 10 Palts. Thuringen. 12 Lausnits. 14 Landsberg. 15 Pleissen. 16 Orlamunde. 17 Maagdenburg. 18 Bremen. 19 Altenburg. 20 Gysenburg. 21 Ravenst. 22 Mark. 24 Hennenberg. 25 Barby. 26 Polen

FRIDERIK de 3. Koning van Prussie

Markgr: van Brandenb: des H. R. Ryks. Aerts Cameraer en Keurvorse Martt tot Maagdenburg. Cleef. Gulick. en Berg. Stet. Pomeren. Cassuben. Wenden. Crossen. Swib. Br: tot Neurenb: vorst te Halberstad. Grá. Minden. Camin. Gr: van Hegen. Zollern. Mark. Ravensberg. Meurs. Lingen. N: tot Ravensteyn en Butouw.
* 1657 Keurs. 1688. Koning 1701.

IOHAN WILLEM Palts Graef

aan den Rhyn. des H. R. Ryks. Aarts Schatmeester en Keurvorst. Hr: van Beyeren. Gulick. Cleef. en Berg. Gr: tot veldents. Spanheim. Mark. Ravensberg en Meurs. Neer tot Ravestein.
* 1658 Keurs. 1690.
1 Palts. 2 Beyren. 3 Gulick. 4 Cleef. 5 Berg. 6 veldents. 7 Mark. 8 Ravensberg. 9 Meurs.

GEORG LODEWYK Hartogh

tot Bronswyk en Lunenburg. des H. R. Ryks Keurvorse * 1660 Keurs: 1692. 3 Brunswyk. 2 Westphalen. 3 Lunenburg. 4 Eberstein. 6 Homburg. 7 Diepholt. 8. 9. 10. 11 Lauterberg. 12 Kletterburg. 13 Hoya en Brukhuysen. 14 Hohnstein. 15 Rhinstein. 16 Blankenberg.

FREDRIK WILLEM

1 H. Mekelenburg 2 Wenden. 3 Swerin. 4 Ratzenburg. 5 Gr: Schwerin 6 Rostock. 7 Stargard. * 1676.

EVERHARD LODEWYK

1 H. Wirtemberg 2 Teck. 4 Mompelgard. * 1676.

CAREL Landgraef van

1 Hessen. Vorst tot 2 Mirschfeld. 3 Gr: Ziegenhem. 4 Catzen Ellebog. 5 Diets. 6 Nidda. 7 Schaumberg. etc. * 1654.

Abten.

Aarts Biss: Saltsburg

Aarts Biss Besançon

Abdissen.

LODEWYK WILLEM

Mark Gr: tot 1 Baden. 2 Spanheim. 3 Eberstein. 4 Breitzeouw. 5 Badenweiler. 6 Virenberg. 7 Rotelen. 8 Lahr. 9 Mahlberg. 10 Spanheim. * 1655.

LEOPOLD Vorst van

1 Anholt. Dessau 2 Beringer 3 Gr: Baller 4 Ascanien. 5 Walders 6 Gr: Wurstdorf. 7 Gr: Aulmg 8 Beerenb: in 4 Linien vor deelt.

FREDERIK Hert: v. Slees: wyk Holsten

1 Noorweegen 2 Alteenwyk. 3 Holtsteyn. 4 Stormarn. 5 Ditmarssen 6 Oldenburg. en Delmerhorst. * 1671.

IDE OOSTENRYKSCHE KREYS:

3 Nder t'Aartsh. oostenryk: C. Wenen Resid. C. Linz 52. Stad. G. Grestz. Ludenberg. Gr: Cyllee.
1 t'Aertsh. Stiermark over Karinten. C. Clagenfurt. B. Gulrck. Neder Stc. Veit.
2 Karinthia over Neder Windes Mark: Laubach B. Crainburg. Markgr: Burgau. Gr: Montfort C. Nellenberg. Rotenberg. Hogen Berg. Constanz. Bregentz.
3 Nder Tirol: C. Inspruck. C. Tuntzenhus. D. Bisdomms Trenten. t Concilii. 1562. 2 Brixen. 3 Laubach. 4 Weenen.
Brissgau: Brisach. Freiburg. Reinfeld. Wallthut. Seckingen. Lauffenburg.
de walte Steden.

3 Nder RHEINSCHE of Keurvorste lyke KREYTS. Directeurs Keur-Mentz en Paltz.

1 Aertsb. Mentz: C. Mentz. Resident. Bingen. Meinheim. Aschaffenburg. Erpsel. Eyssich. Fritzlar.
2 Trier. C. Coblentz. Ehrenbreitstein. over Weisel Trom. Abdye. Bolstein. 36. Steden.
3 Keulen thoje & Komme de 14 Lichtkreen: Bon. Residentz. 18. Steden. Boersten. Recklinhausen. N. Westphalen. C. Arensberg.

4 de Keurvorsteloke Paltz. 48. Steden. Verdeelt in 25 Ampten:
Der Zessit. Gr. Mumbrecheid. — Reiffereid. — Arnsberg. — Sirtenberg. Nassauw. Beilstein. Rhineck.
1 C. Mubach. 3 Beyren. 4 Boxberg. 6 Veldenz. 8 Neustadt. 7 Gemersheim. 9 Lauteren. 10 Oppenheim. 11 Creutznach. 12 Stromberg. 13 Bachrach. 14 Simmeren. 15 Kirchberg.

de BEYERSCHE KREYTS.

Directeurs Kr. Beyeren. de. v. Saltsburg t'Hart. Beyeren in 4. Regeringen. als
1 C. Munchen Res: 2. Burkhausen 3 Landshut. 4 Straubingen. Ingolstadt. de over Palze. C. Amberg. Gr: Leuchtenberg. C. Pfermt. Hohen Waldek. Ortenberg.
T'hofe 35. Steden 94 Meck. 75 Kloosters 100. Kasteele 1704. Dorp. 28709 Kerke.

t'Hart. Nieuburg. C. a Keur Palz
Gr: Sultzbach.
— Sternstein. C. Neustad.
Nat. Aertbis: Saltsburg. C.
Bisdom 1. Freisingen C. in 13. Ampten.
2 Regensburg. C.
3 Passau. C.
Abdye Bergtolzgaden.
St. Keimeran. Walt-Sachsen.
Abdis: over en Neder Munster.
d. Ryxd. te Regensburg. Sedert 1662.

de SAXISCHE KREYTS.

6 FRANCKISCHE KREYTS.

Directeurs de B. v. Bamberg. M: Gr: Brandenb Culmbach.
Markgr. 1 Bareyth. 2 Culmbach.
..... Anspach. Cn Steden.
Graafs: Hennenberg.
t'Hart Coeburge. C.
de Graafschap Swartzenburg
Castel Wertheim. Nobento. Reineck
Graeh Limpurg. Durnbach. Schonborn.
Steinheim. 2 Bamberge
De Bisdomm in Carinten
t'hoge 2 Wurtzburg.
t'hoge 24 Capitthien
..... 3. Aichstal. C. 12 Steden.
Tiriteer van Neutenberg.
De Duyts Meester Morgentheim 6. Ryx steden

7 SWABISCHE KREYTS.

Directeurs d. B. v. Constanz. M. v. Wirtenb: t'hofe 31. Kryse. 20 Prelaten. 8 Abdissen.
t'Hartogd. Wurtenberg over Baaden. Neder Graafschap Furstenburg. Hogentzollern. Lupingen. ottingen. Koningsek. Sultz.
Aen Beyeren. Papenheim. Rechberg. Wallpurg. Fuggens.
1 Augsburg. C.
De Bisdomm. 2 Dillingen Re:
3 Coustanz. C.
Abdye Remyten.
Prosdie Ehrangen.
Liriteer van Ulm.
Mark Gr: Burgouw en Brisgouw aan Oostenryk met verschyde Graafschappen.

8 OVER RHEYNSCHE KREITS

Directt. de. B. v. Worms. Paltz Gr: Zimmeren
Land Gr: Hessen
Gr: Catzenelbogen
Darmstad
12. Wetterausche Graaven.
het Westenryk. en Hundsrugh. in Paltz
Gr: Sweybuggen. in 5. Ampten. Gr: Birckenfeld
Veldents. Spanheim. Salms. Lautzelstein.
Starkenp. Bitsch. Leiningen. Falckst.
t'Hartog. Lottringen. C. Nance. Re:
Monpelgard.
Der Elsas
Vesder
a Trancryk. het Sunt Gow. Exstheim. in 46. Steden.
de 4. Bisdomme
Johanniter Meester.
in Buchau. de Abdy en Fulda. en Nirefeld
Re: stf. Frankfort. Mulhause Friedberg.

9 WESTPHALISCHE KREITS

Directeurs. de Bis: Munster en Keurv.
Brandenb:
de Hertogd Cleve
Gulick
Bergh
& Graafschapp
a Brandenb:
oost Friesland
Sweads Ferden
Deons Oldenburg
Nassau: Schaumburg
Lippe
Bisdomms
Munster
Luyk
Paterborn
Osnabrugk
Minden
Verdun
Halberstat
Hildesheim
Fulda
Werms
Basel
Costentz
Augsburg
Trier
Mentz
Colen
Aken
Keurs: Saxen
Lauwenb:
Hartz
Lunenb:
Brunswyk
Mecklenburg
Aldenb:
Bremen
Verden
Pomeren
Cassuben
Wenden
Crossen
Swib.
Brandenb:
Culmbach.
Anspach
Brunsw:
Wolfenbuttel
Zell
Grubenhoen
Kalenburg
Meissen
Thuringen
Hessen
Darmstat
Baden
Durlach
Hanau
Nassau
Saxen
Lauwenburg
Minden
Holtsteyn
Glukstat
Getterf
Savoyen
Liechtenberg
Anholt
Nonneberg
Severin
Ratzburg
Norfelde
Lotharingen
Monbelliard
Aremberg
Nahmolkorn
Spenberg
Falkenstein
Salms
Dietrichstein
Nassau Nadamar. en
Sioen
Dillenburg
Isenburg
Ost Friesland
Furstenberg
Oettingen
Swartzenburg

VRYE RYCKS STEDEN

Rhynsche Bank. Swabische Bank
de getallen beteken in wat Kreyts. sy logen.

Colen	9	Regensburg	4. B.
Aaken	5	Augsburg	7.
Straatsburg	3	Nurnberg	6
Lubek	10	Ulm.	
Worms.		Donauwert.	7
Spiers.		Colingen.	
Francfort.	3	Reutlingen.	
Wetzlar.		Nordlingen.	
Gelnhausen	8	Rotenburg.	6
Hagenau.		Strasbal.	
Kolmar.		Rotweil.	
Schlestat.		Uberlingen.	
Weissenburg.		Nellingen.	
Landau.	2	Gemund.	
Oberenheim.		Memmingen.	
Reutzerspurg.		Lindaw.	
Munster in St.		Dankelspil.	
Gregoris dal.		Bibrag.	
Roshein.		Ravensburg	
Turcheim.		Swentfurt.	
Dortmund.	3	Kimten.	5
Frisberg.	8	Wimsheim.	
Bremen.	10	Kaufbeuren.	
Goslar.		Weil.	
Mulhausen.		Wangen.	7
Noorthausen.		Isnin.	
		Phillendorf.	
		offenburg.	
		Leutkirchen.	
		Wimpfen.	
		Weissenburg.	6
		Gingen.	
		Gengenbach.	
		Zell.	
		Buchorn.	
		Allen.	7
		Buchau.	
		Bopfingen.	

EXPLICATIEN

A. Aerts Bisch: Bisschop. C. Graven. L. G. Land. M. G. Mark. Graven. B. G. Baron. N. Hartogh. C. Hoofstad. Res. verblyf v. pleats. G. Geboeren. R. Roomsch. Ev. Protestans.

de Prelaten inde Swabische en Rheinsche Bank.

1 Mershal	11 Pheffenhus	21 Kayserstum.
2 Elchingen	12 Rhotenmunst.	22 Gemunden.
3 Ellwangen	13 Schussenried	23 Comburg.
4 Schonthalen	14 Weingarten	24 Hall.
5 Schlechtenau	15 Zwifalten	25 Ulrich. Afra.
6 Irsingen	16 St. Georgen	Wellenburg.
7 Petershausen		26 Elwangen
8 Ryngow		Bruchsal.
9 Munchrodan		Munster
10 Rochenberg		St. Cornelis. Munster
		Balle. Collen. 27

de 15. Abdissen.

Essen	8	over Munster 4
Buchauw	7	Neder-Munster
Quedlinburg	6	Gandersheim 3
Andlau	8	Rotenmunster
Landau	7	Neggenbach 7
Herxporden	9	Guttenzel.
Grenerdden	5	Baind.
Burscheid	9	

de Ryx Graven en Vry Heeren in Wetteravien.

Berg	
Gruichaver	Isenburg
Falkenstein	Ortenburg
Hanaw	Rheingraf Wild graven 3
Fleckenstein	Rinsten t. L.
Natzwelt. Glocken	Sein en Wittgenstein
Leiningen 2 Lin	Schonburg
Manssfeld 2 Lin	Swartzenburg
Nassauw 3 Lin	Solms
	Stolburg 12 L.
	Waldeck

de Swabensche Bank

Abensberg	Montfort. wallthein
Greenberg	Gettingen. weissenwolf
Freyberg	Tapinheim. wrades gratz
Fugger	Teechberg. Wolfstein
Furstenberg	Schick. Wolfenstein
Grafeneg	Silis. Zinzendorf
Hohenembs	Tille
Kommersk	Trautmansdorf
Maxcelrain	Trucksis en Waldpurg

Frankische Bank.

Castel.
Grpach.
Dernbach Geyer.
Hohenlos.
Langwrg.
Nostitz en Reineck.
Nohenstein Wertheim.
Swartzenberg.
Schonborn.

Westphalische Bank.

Bentheim en Tickelenburg. Stemfort.
Bronkhorst en Grensvale. Rotkhum en Aspermont
Lippa in 3 Lainen. Rudberg.
Manderscheid 5 Lainen. Sahn. Reiffersheid.
Mark. Ysbten.
Metternich en Beilstein. Wied.
Rantzow. Wallpod.
Sirchberg. Nasselrode.

de Keyserlyke Erflanden syn niet eygentlyk Duytsland

Verdeelt in Kommersk Bohemen: in 10 Kreytsen.
Crayser Kreyts. Chaurfurst
Raicentfer. Mulduurer
Elaner. Brachenfer
Sasser. Rermorer. Carlstein
Leumeritser. Pilsner. C.
Rumpfer. Leersteen.
Kommerratzer. Stukowre. Carlstat.
Chradmer. Stukowre. Glats
Czalauer.
Bezbiner.
102 Steden. 336. Dorpe. 258 Kasteel.

Nes Martgodom. Silesien. in over en Neder in 17 forstendommen
1 Teschen. 1 Breslauw. C.
2 Ranker. 2 Schreyden.
3 Treppan. 3 Laver.
4 Tagerndorp. 4 Lignitz.
5 Oppeln. 5 Brig.
6 Troetkau. 6 Oels.
7 Munsterberg. 7 Wolau.
Herzogteye. 8 Sagan.
9 Crossen a Brandenb. te Glogau.
Militz. Wartenber. Trachtenf. Beuthen. 147. Steden. Dorp.

in Markgt. Moravien. Olmitz. C. Hradesch. Znaim. Iglauw. 56 Steden.

de Keyser IOSEPHUS

Geboren 1678 Rooms Koning 1687 de 38ste Koning van Bohemen de 41ste Duytsche Keyser de 12 de van t. Huys van oostenryk Getrouwt met Willemina Amilia Pr: van Hanover 1699
De Keyserlyke Reservaten syn 1 om Hartogen Versten Graven etc. te maaken. 2 Leen Verlening. 3 over de Rang. 4 Hoogste Justitie geeven. 5 Ryxdagen Uytschryvinge. 6 over Kerk Prebende. 7 Previlegen te geven. 8 Dispensatien. 9 Academ. Posterye en Misse aenstelle.

Ider Vorst

is in syn land Keyser. en vermag oorleg. Vrede. en Verbonde. Maken.
De Vrye Religien syn de Roomsche. Lugtersche en Gereformeede.

Die van Neurenburg bewarende Goude Kroon. weegt 14 Pond. de Rung. Scheptet. Appel Schoenen. het Swaart. de Alke. met Rock en Gordel te Aken. de Kas. met Diamanten en het Bloet van St. Steven. t'Swaart van K. de Groot. een Evangelie Boek met Goude letters.
Francfort is de plaats der Kroeninge. en te syen de Orgenelen. Goude Bulle. met Goud-Zegel van Karel de 4de Ao 1356 bestaat in 30 Capittels.
de Officieren vant' Keysers Hof syn ontrent 40 verschyde ordens.
de Raad van Staat. uyt. 1 President. 24 Raden. 10 Secretarissen.
Raad van finantie. 2 Presidenten. 14 Raden. 6 Secretarissen.
Krygs-raad. 2 Presidenten. 7 Raden. 1 Auditeur.

Aanmerkingen over t'houden der Ryx Vergaderingen

Verdeelt in 3 Collegien. het Keurvorstelyke. Vorstelyke. en der Ryx-Steden. men Concludeert met meerderheyd van Stemmen. Except in Religie. Keur. Ments heeft het Directorium. van 98 Stemmen. syn 36 Roomsche de anderen Evangelische.

Versten. Depresente Versten. Stemmen voor de gesanten. De Raat in 3 Banken. Geestelyke en Weereldlycken. Dwars bank. t'getal der Stemmen. de Keyser een. Sweeden 3. Beyeren 2. Saxen 5. Brandenb 4. Palts 5. Bronswyck Lunenburg 4. Hessen Cassel 2. Baden Durlach 2. de Geestelyke voor yder Bisdom of Abdye een. de Swaben en Rhynsche Bank. ook der Prelaten als meede der Graven yder Bank eene Stem. naar den Rang.

de Roomer Maanden. een Contributie in volk of gelt verdeelt over de 9 Kreytzen. tegens 12 sferyn 1 Ruyter. en 4 een Voet Knegt.
Oesterryk 174 Ruyters 907. te voet. Swaben ..... 341. R. 2137. V.
Rhyn Kreyts 190. R. 1337. V. opper Rhen 144. R. 1950. V.
Beyeren ..... 225 R. 1200. V. Westphalen 307. R. 1302. V.
Hesse Saxen ..... 217. R. 1167. V. Neder Saxen 323. R. 1277. V.
Franken ..... 248 R. 1239 V. Morgen
maakt reder Roemer maand t'Zaamen 2681 Ruyt: 12798. te. V.
de Kreytzen betalen tot de Kaamer van Spiers 43925. Morgen
Ze besaat uyt 1 Royter. 2 Presidenten. 1 Roomsch. en 1 Evan.
15 Raatheeren. 9 Re: 7 Em. des Presidents Salaris 2000 Ryx.
de Hof Raadt 2 Presd. 18 Raads heeren 9 Roomsch 9 Evangelische

De Ridder of Adel Stant. verdeelt door Swaben in 5 Quartieren. Franken in 6 Quart: de Rhyn in 4 Quartieren.
Duytsland bevat 30 Verschr de Provintien. heese 58 Hartogen 15 Vorstelyck Gestaten. 40 Graven. 6 Aartbiss: 30 Bisschoppen. 24 Abten. 32 Academien. 6 Groote Rivieren. Denaure. Rhyn. Mayn. Weser. Elve. oder Brenpt voert. Zilver Syn Loot: Quik-Zilver. Linnen en wolle-Laken en Neurenburger Werken. Paerden. Koorn en Wynen.

Van Visscher verdeelt in 30 Kaarten. by de wit in 36 Kaarten. en by Valck en Schenck 28 Kaarten. allus uyt de beste Schryvers opgestelt door P. Schenk. C. Reic. Rec. Fol. & Clot. Sculp.

Zitting van alle de Stenden op Ryxdag.

De Keyser, of Syn Commissaris.

De Keurvorsten.

Brandenburg. Beyeren. Trier. Ments. Keulc. Saxen. Pts graaf.

Bank der Geestelyke vorsten.
Aertsbis: te Oesterryk
Martgr: van Bourgondien
Verwyst Aartsbis: van Saltsburg
van Besancon
Groot Meester van Duytsche ordre
1 Bamberg.
2 Wurtzburg.
Verwyste 3 Wormes.
4 Eichstadt.
5 Spier.
6 Straatsburg.
7 Konstans.
8 Augsburg.
Bysschoppe 9 Hildesheim. Graaf van Papenheim.
10 Paderborn
11 Freysingen.
12 Regensburg.
13 Passau.
14 Trente.
Verwyste 15 Brixen.
16 Basel.
17 Luyk.
18 Osnabrugg.
19 Munster.
20 Chur.
1 van Fulda.
2 Kempten.
3 Elwang.
4 Inders.
5 Mourbach.
groot Meester der ordre van St. Jan.
6 Bergtolsgaden.
7 Weissenburg.
8 Prum.
9 Stable.
10 Corvey.
Prelaten van Swaben. 16.
Verwyst den Rhyn. 10.
Ryx Steden.
Bank van die des Rhyns.
siet hier voor

Bank der Weereldlyke Vorsten

Herzog van Beyeren.
Palz. Lauteren.
Simmeren.
Neuburg.
Beyeren
Zweybrugen.
Lautrek
Saxen. Altenburg.
— Roeby.
— Weimar.
— Gotha.
— Eysenach
Brandenb Kulmbach.
— Anspach.
Brunswyk Wolfenbuttel.
— Zell.
— Grubenhoen.
— Kalenburg.
Verden.
Halberstat
Voor Pomeren
ouder Pomeren
Verw: Ankelenk Severin
— Gustrow.
wirtenberg.
Hessen Kassel.
— Darmstat.
Baden Baden.
— Durlach.
— Rodberg.
Saxen Lauremberg.
Minden.
Holtsein Glukstat.
— Getterf.
Savoyen.
Liechtenberg.
Anholt.
Nonneberg.
Severin
Ratzburg.
Norfelde.
Lotharingen.
Monbeliard.
Aremberg.
Nahmolkorn.
Spenberg.
Falkenstein.
Salms.
Dietrichstein.
Nassau Nadamar. en
Sioen
Dillenburg.
Isenburg.
ost Friesland.
Furstenberg.
Oettingen.
Swartzenburg.

Directie Vorsten Zell.
Keurvorsten Munster. Gradenhagen.
Hart Gelocken. Saxe Lauwenb:
Hartz Lunenburg. C. Zell. G. Mickenburg.
Brunswyk.
Wolfenbuttel. 16 Ampt.
de Greets te Bibliotec.
Sweren Ravensbork.
Gustrow.
Ratzeb.
wismar
Bremen. C. Stoden. 2 Sweede
Mecklenburg. C. a Brandenburg.
Aldenburgh.
Dietmarsz. Stormarn Wagria.
Rensburg
Gadebusch
Dems.
Gottorp. Hartzogen
Kiel.
Verwyste de Stadten in 4 Quartieren Reistetten Lubeck. Hamb. Bremen.

Verwyste de Graaven van
— Swaben.
— Wetterauien.
— Franken.
— Westphalen.
Siet hier voor



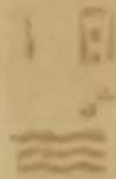


TABLEAU DES XVII PROVINCES DES PAYS BAS

où l'on voit leur division et leur Etendue, la Grandeur des villes ; Leur Gouvernement tant Politique qu'Ecclesiastique, et Plusieurs autres choses dignes de Remarque et Utiles al'Histoire et a la Geographie

mis aujour par PIERRE HUSSON *à la Haye* MDCCVI

LES PAYS BAS ESPAGNOLS & LES EVECHÉS DE LIEGE & DE CAMBRAY

LE DUCHÉ DE BRABANT
a 28 villes Fortes et murées & 700 villages, son Etendue est d'environ 200 Lieues de Circuit en ayant 20 en Largeur et 22 en longueur.
Le Gouvernement est Composé de 24 Prelats 24 Comtes ou Barons et 4 Villes.
Capitales { Bruxelles . Malines . Anvers . Louvain.
on le divise en quatre quartier
I. le Quartier de Louvain dans le quel il y a { 20 Villes 182 Villages
Les villes sont Louvain Tirlemon Judoigne Leuve. Gembloux. Diest. Nalen. Sichem. Tenuye. et Landen.
Il y a aussi 11 Maieries. &. Everlen.
Cumig. Grez. Landen. Judoigne. orp.
Xanye. Dongelberg. Jacourt. Lauche. St. Aybert. Geffaire pont.

LE DUCHÉ DE LUXEMBOURG contient 34 villes ou Bourgs et 270 Villages
Le Gouvernement est composé de trois Membres. de clergé, de la Noblesse, et des villes.
Une diete en Allemand le nomme Prevotes et cognoissent de toutes les villes sont Luxembourg. Arlon. Rodemacher en. Thionville. Montmedy. Grevemacher en. Remigmacher en. Damvillers. Virton. Dichrich. Orchimont. Ettelbruch. Viandem. Bastogne. Neufchateau. Yvoix. Marvall. la Roche. Durby. St Vit. Marche. Stav. la Verte. Mossor. Stelch. Remich. Biberich. Schleyden. Rullange. Neuberg. Neuf chiteau. Clervaux. Dieneref. Reiffercheit. il y a 7 Comtes. St. Schleyden. St. Jean. Chiny. Rochefort. Salmes. Viandem. Dierby.
Les Rivieres sont. la Sure. l'Ourte. l'Alc. la Moselle.
Son Etendue est de 70 Lieües.

L'EVECHÉ DE LIEGE
Contient 24 villes murées 150 Villages. 24 Abbés. 60 Abbesses. outre celle le Duché de Bouillon.
le Marquisat de Franchemont.
les Comtés de Looz. Horne. et Dasbourg.
la Seigneurie. l'Abbaye de Stavelo.
les villes sont Liege. Huy. Bouillon. Limpurg. Verviers. Fosse. Logne. Herck. Stockem. Tongre. Curange. Montenaken. Fauquemont. Walem. Fort. Hasselt. Kemp. Thuyn. Florenne. Bilsen. Fort. Hasselt. Maestricht. Stockem. Tongre. Curange. Montenaken. Herck. Verviers. Borchgrave. et Bourg de Franchemont pour ses Lieus.

LE DUCHÉ DE LIMBOURG
Contient 6 Villes qui sont
Limbourg, Dalem, Rysel, Valkenburg, Fauquemont, et Herzogenrade { qui Apartiennent aux Etats Generaux il y a 123 villages
Curgen dans le pays de Juliers
le Gouvernement est Composé des Prelats et des Noblesse elle est situés sur la Riviere de Weser. dans un assiette fort avantageuse. elle fut Conquis par les François la Reuniront en 1674.

LA COMTÉ DE FLANDRES Contient 34 VILLES 1164 VILLAGES
elle a 95 lieues de circuit et les fait on qu'il y a 900000 hommes. il y a 5 Vicomtés St. Gand. Ypres. Furnes. Bergue. St Vinox. et Nart le beek.
3 Principautez St. Steenbay sen. Gavre. et Grinay.
4 Baronies. 28 Comtés. 4 Evechés. 30 Abbayes.
on la divise en 4 Parties. Gand. Bruges. Ypres. le Franc. le Gouvernement est composé du Clergé. de la Noblesse. et des quatre Membres. ou Parties.
Cette Comté se divise encore
I en Flandre Allemande dans laquelle il y a 22 villes St. Gand. Bruges. Ypres. Courtray. Oudenarde. Menin. Furnes. Bergue. St Vinox. Dunkerke. Tchasse. Gravelines. Cassel. Dam. Dixmude. Bourbourg. Ostende. Bierrdave. Nalst. Monen. Ardenbourg. Axel. Doynes.
Ypres a 10 eus 107 Chastellenies. et 22 villages
Cassel a 52 villages. Courtray 76. Bergue St Vinox. 32. oudenarde 33. Furnes 72. Belle 14. Bourbourg 14.

le Baillage de Douay qui est Academie fondée en 1562 a 30 Villages.
Le Bourg de Lille a 44 Villages et l'Abbaye de St. Amand.
le Gouvernement est Composé du Clergé de la Noblesse et des 4 Grandes Loges.
III Flandre Imperiale ou Flandre Proprement. Dans la quelle sont les Comtés d'Alost. Geerberg. et de Nieure et 170 villages
le Pays et la ville de Dendermonde. la Baronie de Bornheim. le Pays de Waes. les 4 baillages 28 villages
la Flandre se divise aujourd'huy en
Flandre Espagnole { qui Contient la Moitié de la Flandre Flamingante cede l'empereur
Flandre Françoise { qui contient toute la Gallice ou et la moitié de la Flamingante
Flandre Hollandoise { qui a cteué depuis l'Eclase jusques a Liefkenshoek au Bord de l'Escaut
les Rivieres sont l'Escaut. l'Yperle. le Lis. la Deusle. l'Oser. la Leure.

LA COMTÉ DE HAINAUT contient 24 villes. 350 Villages le Gouvernement est composé de cinq membres. et de 22 pairies du clergé des officiers. de la Noblesse. et des villes
les villes sont. Mons. Valenciene. Bouchain. Quesnoy. Condé. Landrecy. Avesnes. Chimay. Marienbourg. Philippeville. Rammont. Maubeuge. Barsy. Binche. Rieux. Soignies. Braine le Comte. Enguien. Nalle. Lessines. Chevreé. Ath. St Guillain. Leuze. le Principauté de Chimay. 22 Comtés. 10 Baillage Enguien. 12 Pairies. 10 Baronies. 26 Abbayes.
3 Chastellenies Ath. Bouchain. Braine le Comte
7 Prevostés Mons. Binche. Valenciennes. le Quesnoy. Barsy. Maubeuge. et Philippeville.
le Leys d'Avesnes et la Comté d'Oosterant. ce pays a environ 20 lieues de longueur etde largeur. les Rivieres sont la Sambre l'Escaut l'Haine
l'Archeveché de Cambray a dessous soy 50 villages, le Chateau Cambresis et plusieurs Chatteaux.

LA COMTÉ D'ARTOIS Contient

LA COMTÉ DE NAMUR
contient 5 villes. 6 Abbayes. 158 Villages.
les villes sont Namur. Bovines. Charlemont. Walcourt. Charleroy. les Abbayes sont Floref. Grangre. Aulen. Benef. Waussore. Nateres.
le Gouvernement est Composé de trois Membres. du Clergé. de la Noblesse. et des villes.
Cette Province a 50 lieues de circuit.
Les Principales Rivieres qui l'Arrosent sont. la Meuse. et la Sambre.
On fait estat qu'il y a dans les XVII Provinces. Neuf cens mille familles. dite geogne dans son fer cuvée milles

DIVISION DES PROVINCES UNIES DES PAYS BAS

LE DUCHE de GUELDRES Contient 25 Villes 6 Bourgs. et 300 Villages. du 200 Lieues de Circuit le Gouvernement est Composé de la Noblesse. et des Villes il se divise en 4 Quartiers.
I LE QUARTIER de NIMEGUE où Sont la Residence de Nimegue.
le Nauve. Bas Betuwe ou sont Rommel et Hel la Meuse et le Wahal. les deux Justices de Reese et Ranzy.
les Villes sont Nimegue Hel. Rommel. Tiel. Bommel. Schenk. et Andre. 24 Chasteaux ou Maisons Seigneuriales 115 Villages le Comté de Buren ou sont la quelle sont 6 Villages le Comté de Kuylenbourg ..... 3 v

III LE QUARTIER de RUREMONDE, ou le HAUT QUARTIER se divise en 3 Justices ou Baillages. 15. Castels et Kessel. Montfort. Kriekenbeek. Stralen. Wachtendonck. Erkelens. Middelaan.
Les Villes sont. Ruremonde. Venlo. Gueldres. Stralen. Wachtendonck. Erkelens. Montfort. et St. Stevenswaert.

III LE QUARTIER de ZUTPHEN Contient 4 Baillages ou Justices. qui sont Zutphen. Doesbourg Brevoort et Lochem.
2 Comtés. Bronckhorst et Hornenberg
2 Baronies. Baar et Wisch
les Villes sont Zutphen. Doesbourg. Doetekom. Lochem. Groll. Brevoort.
les Seigneuries sont Anholt. Borkelo. Lichtevoort

IV LE QUARTIER de WELUWE, ou sont Arnhem. Harderwyk. Wageningen. Rauen. et Elburg. le Bourg de Nieder Betuwe. Thiel. et Lo. 27 Villages le Baillage de Wchem. la Justice de Wchem. 10 villages. 8 seigneuries. Doorewaert. et Rysendaal. Arnhem en est la capitale Grand siege de la Cour composé de 20 personnes cede chancellerie. Toute la Gueldres est divisé en 9 classes qui sont. Nimegue ou il y a 46 Ministres. Zutphen 16. Arnhem 19. Harderwyk. 16. Remmel 19. Tiel 17. Bommel 20. Rampen et Zwol 30. Manifiches 18. Tout 233 Ministres.
Nardenwyk est une Academie nouvelle en 1648.
les Rivieres sont le Rhin. le Wahal. la Meuse. l'Issel. Berkel. le Reer. Lingen.

LA ZUD-HOLLANDE Comprend le Rhyneland où il y a 67 Villages
le Delfsland. le Schieland. l'Amstelland.
le Gouvernement est Composé de 17 Directeurs. Divisés en 6 Chambres. Scavoir.
Amsterdam. 8. Zelande. 4. Delfe. 2.
Rotterdam. 2. Hoorn. 1. Enchuyse. 2.
Middelbourg. la Meuse la Northollande. 2. par tour.
Cette Compagnie a Commencé en 1602. avec un Capital de 6 Millions 459840 Florins. 120 Florins d'alors auvalent aujourd'huy 300 une Part a vaut 3000 Florins. une Action 1500
Chaque Chambre est Composée de 24 Personnes
Cette Compagnie a aux Indes Orientales un

LA COMTÉ DE ZELANDE, est environné de 95 Lieues de Digues qui en coute 3036000 Flor. Elle contient 8 Villes. 102 Villages. 22 Seigneuries.
Elle se divise en deux Parties dites l'une le Bewester Schelde l'autre le Oosterster Schelde.
Le Gouvernement est composé de 6 Villes qui ont Voix a l'assemblée.
Ces villes sont Middelbourg. Zierd zée Goes. Tolen. Vlissingue. et Veere.
les autres sont Brouwers haven Armemuy de. et St. Martensdyck.



le Bewester Schelde Comprend 2 Villes Walcheren en sont 16 Villages
2 Sud Beveland. 37 Villages
3 Nord Beveland. et 4 Wolfersdyck.

le Oosterster schelde

LE DIOCESE, ou SEIGNEURIE d'UTRECHT à 48 Lieues de Circuit
le Gouvernement est Composé de trois Membres St. 8 qui sont des Membres des Chanoines. de Noblesse. et des villes.
de 4 Deputés ordinaires de chaque Membre.
la Cour Provinciale est composée de 8 Conseillers.
il y a 4 Marechaussez. 60 av. le Nauc Quartier. le Bas Quartier. l'Comland et Montfort.
Les Villes sont. Vtrecht. Amersfort. Rhenen. Wyck et Montfort.
Les Baronies sont le Prevosté d'Antrongen. Leer sum. Vroesen. Wyk. Nagestron. Aangeral. Roensweude. Beyst.
il y a 65 Villages. et 63 Maisons de Gentil hommes

il se divise en 3 Classes pour les affaires Ecclesiastiques.
Vtrecht où il y a 30 Ministres. Amersfort 29. Rhenen 18. Wyck 30. Montfort 18.
140 Chanoines. 4 Chapitres.
le Pape Adrien estoit d'Vtrecht. en 1679.
il y a une Academie instituée en 1636
la tour de la Grande Eglise a 388 pieds de hauteur.

LA SEIGNEURIE DE FRISE
a 45 lieues de Circuit
le Gouvernement est Composé de 4 Membres. St. les Trois Quartiers et les Villes qui conregnent chacun 4 Deputés des quels il se forme un Conseil d'Etat. Composé de Neuf personnes.
La Cour est Composée de 12 Conseillers.
elle se divise en Oostergoo. Westergoo. &. Stavenville.
l'Oostergoo dans le quel il y a 12 Baillages et 18 Villages ces Baillages sont Leenwarderadel. Heerenadel. Oostergoo et Westdongeradel. Collumerland. et Kurspeken. Dantumadel. Tietgerksteradel. Smallingerland. Idzerdaradel. Ranowaerderdeen. et plusieurs Chateaux.
le Westergoo dans le quel il y a 9 Baillages et 26 Villages.
Ces Baillages sont. Aenaltsumadel. Franker adel. Baradeel. Baarderadeel. Menaarderadeel. Hemsteradeel. Wimbritseradeel. Hemelumer oude Vaare en Noordwolde le Bilt.

Sevenwolde dans le quel il y a 10 Baillages et 104 Villages.
les Baillages sont. Vingeradeel. Augwerden. Lemsterland. Raskerland. Schoterland. Dony. wierstal. Easterlandt. Oost Stellingwerf. West Stellingwerf. Opsterland.
les Villes, qui sont le quatrieme Membre sont Leeuwarde. Bolsward. Franker. Sneek. Dockum. Slot. Nieuwlepen.
les Isles et Seigneuries d'Ameland et de Schermonick. 009
la Frise se divise en 6 Classes pour les affaires Ecclesiastiques
Leeuwarde. il y a 30 Ministres. Sneek. 31 Min.
Bolsward ..... 30. Sevenwolden 31
Franeker ..... 30 entre les 208 Ministres
Dockum 28
l'Academie est a Franeker



Cette Seigneurie se divise en 3 Classes pour les Affaires Ecclesiastiques
Campen ..... Min.
Dronter .....
Steenwyk .....
Oosterwolde .....

LE PAYS de DRENTE se divise en 6 Baillages appellés en la langue du Pays
Diepgeest. Noorderwolder. Zuyderste. oosterwolder. Noorder. Deyverder. Rolder.
il y a 60 Villages
la Cour se tient a Assen c'est un Parlement de Noblesse le Bourg de Meppel les Vendu a Echer et Smilder Coevorde en est la Capitale



LA SEIGNEURIE de GRONINGUE, et des OMMELANDEN a 40 Lieues de Circuit
Le Gouvernement est Composé de deux Membres St. le Ville. où il y a 4 Bourguemaitres. 12 Conseillers. et les Commandeur. où sont 9 Deputés des Nobles et Estats
Cette Seigneurie se divise en la Ville. sous le quelle sont Goorecht. Oldampt en Westerwolt et 28 Villages.
les Ommelandes se divisent en Noarmer. où il y a 30 Villages Fivelinge. où il y a 48 Villages. cele Quarter de West où il y a 38 Villages.
La Ville de Groningue a sous soy le Bourg de Damme. les Fort de Delfzeil. Bourtange. Nieuwschans. et enfeut 185 Villages
elle se divise en 7 Classes pour les Affaires Ecclesiastiques Groningue. où il y a 18 Ministres
Appingedam ..... 12. De Marne 10 Ministres
Leyerdam ..... 12. le Quartier de West 16.
Middelstum ..... 12. Oldampt 32.
en tout 159 ministres
Groningue a une Academie qui fut instituée en 1614

LEUR ETENDUE & LEUR GOUVERNEMENT TANT POLITIQUE qu'ECCLESIASTIQUE

LES ETATS GENERAUX

S'assemblent à la Haie. ils sont Composés des Deputés de chaque Province. qui y ont ensemble deux ou Plusieurs Voix. Chaque Province preside tour a tour une Semaine. Ce College represente la Souveraineté. C'est luy qui declare la Guerre et qui fait la Paix. qui donne audiance aux Ambassadeurs. etonne traite de toutes les affaires Etrangeres. Leur pieces y ont cy opine par Provinces

Leurs Hautes Puissances les Seigneurs Etats Generaux des Provinces Unies des Pays Bas

Les Etats de Hollande

Sont Composés de 20 ou 22 Seigneurs de l'Ancienne Noblesse Ridderschap et de 18 Villes qui ont voix dans l'Assemblée leur titre est

Leurs Nobles et Grandes Puissance

Le College des Gecommittez de Raden. ou Conseil d'Etat de la Province est Composé d'un des Nobles. et des Deputés des 8 Premieres villes

LE CONSEIL D'ETAT

Est Composé de 20 Deputés Scavoir. 2 de Gueldres 3 de Hollande 2. de Zelande. 2 d'Vtrecht et de toutes les autres Provinces un. ou 3 opine partitte. et non par Province
Ce Conseil execute les Resolutions des Etats Generaux donne ses avis pour les levées des Troupes. pour les Fortifications. ala direction des affaires de la Guerre des Places Conquises. et a soin de l'Etat de Guerre. les Gouverneurs des Provinces. un Deputé de la Noblesse cede Favorier General ont le Sonce dans ce Conseil.

le Conseil de Brabant qui est Composé de 20 Membres. de celuy de Flandres. S'assemblent a Middelbourg.

le Haut Conseil est Composé d'un President et de 9 Conseillers. cest dans ce Conseil ou l'on a soin de procedres tous Civille que Graminelle.

la Chambre des Comptes de la Souveraineté et Comptes de la Province. Composé de 6 Deputés des Provinces. Gueldres. Hollande. Zelande. Vtrecht. Frise. Overissel. Groningue et Ommelande. Ils s'assemblent a Middelbourg.

le College de l'Amirauté

la Cour Provinciale

ETAT ou PARTAGE

de ce que chaque Province fournit dans 100 Florins

Gueldres	X	6	12	13
Hollande	X	58	6	47
Zelande	X	9	3	8
Utrecht	X	5	16	7¼
Frise	X	11	13	24
Overissel	X	3	11	5
Groningue ou Ommelande	X	5	16	7¼

la Compagnie des Indes Orientales

Est Composée de 17 Directeurs. Divisés en 6 Chambres. Scavoir.
Amsterdam. 8. Zelande. 4. Delfe. 2.
Rotterdam. 1. Hoorn. 1. Enchuyse. 2.
Middelbourg. la Meuse la Northollande. 2. par tour.
Cette Compagnie a Commencé en 1602. avec un Capital de 6 Millions 459840 Florins. 120 Florins d'alors auvalent aujourd'huy 300 une Part a vaut 3000 Florins. une Action 1500
Chaque Chambre est Composée de 24 Personnes
Cette Compagnie a aux Indes Orientales un General qui fait sa residence a Batavia il y a 6 Gouvernements 6 Conseillers 15 Comptoirs
Elle entretient sur pied 16000 hommes et 100 Vaisseaux de Guerre. Apres 60000 hommes qui Travaillent pour elle. Elle possede. Batavia. Amboine. Macasser. Banda. Ternate. Tindor. Ceylan. Malacca. Cochin. Coromandel. le Cap de Bonne Esperance. et plusieurs Forts

la Compagnie des Indes Occidentales

est Composée de 20 Membres. Amsterdam 4. Zelande 2. la Meuse 2. Westfrise 1. Groningue 1 des Estats Generaux 1 et 16 Directeurs. la Chambre Capitale est a Amsterdam Son Capital est de 7 Millions de Florins.

les Hollandois

envoient dans les autres Pays du Harang et autres Poissons sallés pour la valeur de 10 Millions de Fl. de l'or batu. de l'or Trait des Draps. des Camelots. du Velours des Estoffes de Soie. des Cuirs dorés. detoutes sortes de Cuirs et de Peaux passées des Armes. du Sucre des Marchandises des Indes des Epiceries. du Fil de la Toile des Cartes. du Papier. des Boutons. du Lin. du Beurre. du Fromage du Tabac. des Teintures. du Sarrazin de la Laine des Vaisseaux. et des Moulins detoutes les façons

la Grandeur des Villes

Amsterd.	2850	Vergues	
Alcmaer	1810	V.	
Horne	1810	V.	
Enchuyse	1800	V.	
Monnikendam	1600	V.	
Edam	1500	V.	
Purmerende	1500	V.	
Medemblick	1400	V.	
Hoorn	2400	V.	
Rotterdam	2400	V.	
Delfe	2400	V.	
Schiedam	1600	V.	
Vlaerdingen	1200	V.	
Brille	1200	V.	
Goude	3800	V.	
Gorcum	1600	V.	
Dordrecht	3600	V.	
Leyde	3800	V.	
Harlem	3600	V.	
Amsterd.	3758	Verges	
Alcmaer	800	V.	
Boisleduc	1100	V.	
Breda	700	V.	
Arnhem	600	V.	
Nairlem	1150	V.	
Leyde	1450	V.	
Nimegue	780	V.	
Maestricht	1400	V.	
Rotterdam	1550	Verges	
Groningue	1250	V.	
Middelbourg	1200	V.	
Ruremonde	700	V.	
Noorn	1000	V.	
Vtrecht	1260	V.	
Edam	650	V.	

Des Last, ou Charges, Mesures, et Poids

Le Last fait a				le verge est de
Amsterdam	27 Muids	108 tt	103 au°	946 Pieds 13 Pieds 1/2 P.
Vtrecht	15 m.			
Dore	24 Tonneaux		1103 P.	
Anvers	38	125 tt	100 au°	946 P. 12 P.
Leyde	44 Sacs		1033 P.	
Middelbourg	42½	Liege	114 au°	14 P.
Gand	28	105	98 au°	
Rome	140		367 P.	
Angleterre	109		1000 P.	
France	100		75 au° 1268 P.	

600 Verges font 1 Stang. 100 Verges font 1 Rute. 10 Rutes font 1 Arpen.
1 Boef fait 16 Arpens
300 Verges font 1 Gemeten. 300 Verges font 1 Schepel zaet. 16 Schepel font 1 Mudde zaet.

Une Piece de Tonneau de Vin

1 Oxhoofd contient 180 Mingels a Amsterdam
1 Aam contient 128 Mingels ou 64 Stoopes
1 Pype 340
6 Aames font un Voeder
10 Pots de Frise font 128 Stoopes d'Anvers
20 Pots d'Vtrecht 15 ..... d'Amsterdam
1 Aam Contient { 66 pots de Brabant 80 de Flandre } 17 de Dort
20 Taak fait 2 Aam 124 ..... d'Vtrecht
1 Last de Marings est 12 Tonnes

les Flamends

sont grands Inventeurs. et travaillent fort en Toile. en Draps. en Teinture. sont Grands Musiciens. et Bons Peintres et Horlogers

L'Invention de Sallet le Harang a été trouvée à Biervlet. en	1390
L'Imprimerie à Nairlem en	1440
la Peinture à l'Huile à Bruges en	1410
l'Institution de l'ordre de la toiz en d'or à Bruges en	1420

Ce sont eux qui ont Inventé les Bourses pour les marchands et qui ont descouverts les Iles Flamendes et la nouvelle Hollande

Table Pour connoitre la Distance des Villes

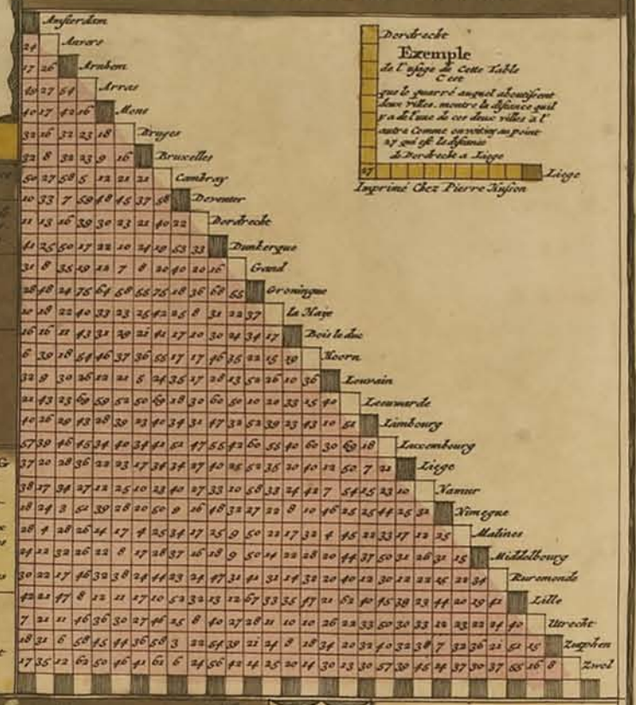

Exemple de l'usage de Cette Table C'est que le quarré auquel aboutissent deux Villes, montre la distance qui y a de l'une de ces deux villes a l'autre Comme convient au point 17 qui est la distance de Dordrecht a Liege

Imprimé Chez Pierre Husson

Accuratissima
PRINCIPATUS
CATALONIÆ
et
COMITATUUM
RUSCINONIS
et
CERRETANIÆ
DESCRIPTIO
Auctore F. de Witt Amstelodami
Cum Priv. Pot. D. D. Ord. Holl. Westfrisiæ
ex officina P. Mortier.

Notandum est, quod totus Cataloniæ Principatus et
major Cerretaniæ pars pareat Regi Hispaniæ: Ruscinonis vero Comi-
tatus, cum minuta Cerretaniæ parte Regi Franciæ subest

GOLFO DE LYON.

MARE MEDITERRANEUM

URBES PRÆCIPUE MUNITÆ.
URBES PRÆCIPUÆ.
Urbes Minores, Oppida, et Castella Munita.
Urbes Minores
Oppida
Oppidula
Pagi
Castella
Archiepiscopatus
Episcopatus
Abbatiæ
Academiæ
Ducatus
Marchionatus
Comitatus

Milliaria Germanica Communia 15 in uno Gradu.
Milliaria Hispanica Communia 17½ in uno Gradu.
Milliaria Gallica Communia quorum 20 in uno Gradu.

NOVISSIMA ARRAGONIÆ REGNI TABULA

Edita Per Fredericum de Wit

Occidens

Oriens

Meridies

Septentrio

REGNI CASTELLÆ.

PARS

REGNI

NAVAR RÆ

Pamplonæ

Bardena del Rei

EPISCOPATUS PAMPLONÆ

PARS ARRAGONIÆ

PARS REGNI FRANCIÆ.

Bigorra

Galcunna

Commenges

Foix.

Tierra de Biella

Val de Puertolas

Val de Benasque

Ribera de Ellena

Val de Barra

Val de Aran

Aquis

Tarracona

Boria

Albarracin

Tervel

Villa Hermosa

Pamplona

Lerida

Tortosa

Peñiscola

Morella

Benicarlo

Vinaroz

Morella

Culla

Arens

Villa Franca

Portel

Sanmoreos

Villa Nueva

Villa Nova

Villa Real

Villa Marin

Villa Nueva

Villa Franca

Villa Nueva

Villa Nueva

Villa Nueva

BRABANTIÆ DUCATUS;

IN SUAS PRÆFECTURAS ELEGANTER DISTINCTUS, UNA CUM FINITIMIS REGIONIBUS, AC TOPARCHIIS. per PETR. SCHENCK Amst. Cum Privil. Ord. Gen. Belg. Foederat.

DELINEATIO PARTIS BRABANTIAE, DITIONIS BRUXELLENSIS et LOVANIENSIS, COM. NAMURCENSIS, EPISC. LEODIENSIS,

Cedente PETRO SCHENK, *potentiss. Reg. Pol. et Elect. Saxo. sculptore inscripta Illustrissimo* OUWERKERKIO, *Batavarum copiarum Ductori summo.*

Groote Steden. · Kleyne Steden. · Dorpen. · Casselen en Forten. · Kloosters en Capellen. · Abdyen. · Buerten of Heeren-huysen. · Moolens. · Justitie plaatsen.

Groote Parysche Mylen. 15 in een Graad. · Franse Mylen oft Uren gaans. 20. in een Graad.

SEPTENTRIO

MERIDIES

OCCIDENS

ORIENS

BERINGEN

Donderstag Moeras

LOUVAIN

TIRLEMONT

LEEUWE

NAMEN

CHARLEROY

BEAUMONT

CHINAY

DINANT

Plaine de Bonef

Plaine de Beurdaux

Golzenne

Andenne

Pontu

DURBUY

LUYK

LIEGE

LUXEMBOURG

Vaste Steden. Gedemolieerde Steden. Vlekken
Dorpen. Heerlyckheden. Heeren-huysen. Kasteelen.
Abdyen. Kloosters. Kapellen. Schansen. Water-Molens.

LOVANIENSIS TETRARCHIA UNA CUM ARSCOTANO DUCATU

IN EIUSDEM DITIONES SUBIACENTES ACCURATISSIME DIVISA per NIC: VISSCHER AMST: BAT: cum Priv: Ord: Gen: Belg: Fœd:

4 Gemeene Duytsche Mylen van 25 in een Graad.
Fransche Mylen ofte Veren Gaans van 20 in een Graad.

Septentrio.

QUARTIER VAN ANTWERPEN

'T HERTOGDOM BRABANT

'T MARQUISAAT VAN HET HEYLIGH RYCK

'T GRAEFSCHAP VAN VLAENDEREN

QUARTIER VAN BRUSSEL

'T HERTOGDOM LUYCKSGEBIET

'T GRAEFSCHAP VAN NAMEN

Occidens.

Oriens.

Mechelen
Aarschot
Diest
Leuven
Tienen
Sint Truyen
Landen
Borgworm
Judoigne
Gelmenaken
Hannuyt
Herck
Haren
Leeuw
Nivelles
Gabbion
Walhain
Namen

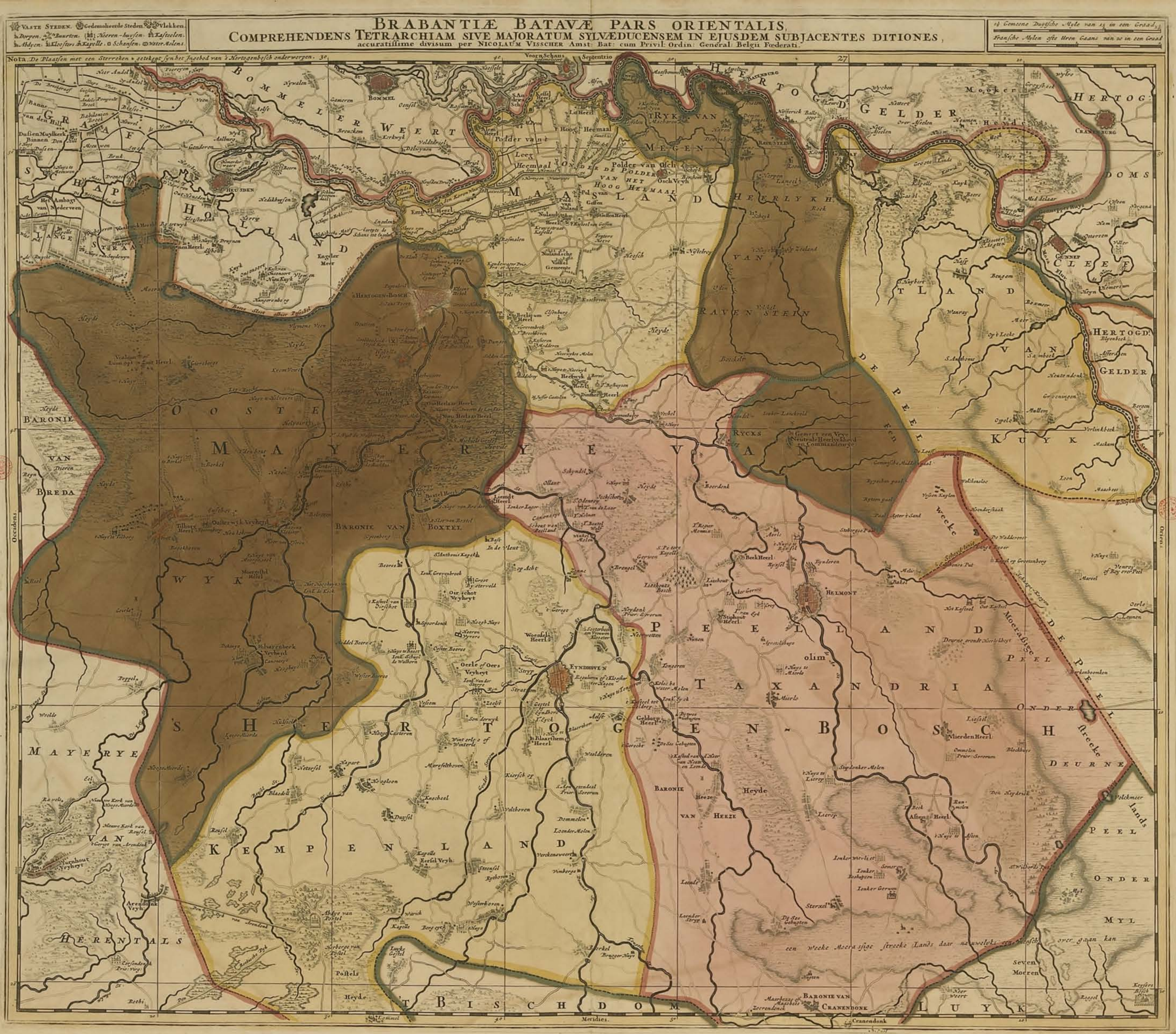
BRABANTIÆ BATAVÆ PARS ORIENTALIS,
COMPREHENDENS TETRARCHIAM SIVE MAJORATUM SYLVÆDUCENSEM IN EJUSDEM SUBJACENTES DITIONES,
accuratissime divisum per NICOLAUM VISSCHER Amst: Bat: cum Privil: Ordin: General: Belgii Fœderati.
VASTE STEDEN. Gedemolieerde Steden. Vlekken.
Dorpen. Buurten. Neeren-huysen. Kasteelen.
Abdyen. Kloosters. Kapelle. Schansen. Water Molens.
Nota. De Plaatsen met een Sterreken getekent synhet Jngebod van 's Hertogenbosch onderworpen.
Septentrio
Occidens.
Meridies.
BOMMELER WEERT
HOLLAND
GELDER
MAASLAND
RYK VAN MEGEN
HERTOGD. GELDER
HERTOGD. VAN CLEEF
DOMS
TLAND
KUYK
DE PEEL
RAVENSTEIN
HEERLYKH.
OOSTE MAYERYE VAN
BARONIE VAN BREDA
BARONIE VAN BOXTEL
WYK
PEELLAND
TAXANDRIA
ONDER
'S HERTOGENBOSCH
MAYERYE VAN
KEMPENLAND
HERENTALS
't BISCHDOM
LUYK
BARONIE VAN CRANENDONK
BARONIE VAN HEEZE
Heyde
Moerassige streeke
DEURNE
PEEL
MYL
Seven Moeren
een Weeke Moerassige streeke Lands daar nauwelyks een Mensch over gaan kan
Gemert een Vrye Neutrale Heerlykheyd en Commandeurye
HELMONT
EYNDHOVEN
Oirschot Vryheyt
Oerle of Oers Vryheyt
Postels
Heyde
Arendonk Vryh.
Vorenhout Vryheyt
Eersel Vryh.
Kapelle
Cranendonk
Lommel
Rycks
Mierlo
Vlierden Heerl.
Asten Heerl.
Sterxel
Volckmeer lands
Oriens.

BRABANTIÆ BATAVÆ PARS OCCIDENTALIS,

SIVE ANTVERPIENSIS TETRARCHIÆ PARS SEPTENTRIONALIS, COMPREHENDENS BARONIAM BREDANAM, MARCHIONATUM BERGENSEM AD ZOMAM, aliasq; minores ditiones, per NICOLAUM VISSCHER Amst: Bat: cum Privil: Ordin: General: Belgii Fœderati.

Vaste Steden. Gedemolieerde Steden. Vlekken. Dorpen. Buurten. Heeren-huysen. Kasteelen. Abdyen. Kloosters. Kapelle. Schansen. Water-Molens.

15 Gemeene Duytsche Mylen van 15 in een Graad. Fransche Mylen ofte Uren Gaans van 20 in een Graad.

Septentrio. 20

Occidens. Oriens.

Meridies. 26

FLANDRIÆ COMITATUS.

IN SUAS TOPARCHIAS OPTIMÈ DISTINCTUS. UNÁ CUM VICINIS ET FINITIMIS: per PETR. SCHENCK. Amstelæd. Cum Privileg. Ord. Gen. Belg. Fœderat.

MARE GERMANICUM

DE NOORDZEE

VLAAMSCHE BANKEN

Septentrio

Meridies

Occidens

Oriens

24

25

Steen diep

De Put

Batkil

Schoone Velde

Vulgo

Hekelag

Natuve Cote

de Spleet

Weele

de wieringen

Inner wieringen

DE HONTe ofte WESTER SCHELDE

de ooster Schelde

de Keeten

Vlissingen

Veersat

Vlaendingen

Noord Bevelan

SCHOUWEN

DUYVELAND

WALCHEREN

ZUYDBEVELAND

BRABANT

Yrendyk

Middelburg

Arnemuyden

Vere

Campveer

Domburg

Westcapelle

Ramekens

Oudenburg

Ostende

Nieuport

Dixmude

Furnes

Dunkerque

Bergues

Gravelingen

Mardyck

Duynkercken

Sluys

Aardenburg

Eecloo

Gendt

Oudenaerde

Ronse

Audenarde

Deynze

Ghistel

Thielt

Roulers

Menin

Courtray

Harlebeke

Wervick

Comines

Warneton

Ypre

Poperinghe

Cassel

Bergues

Bourbourg

Dunkerque

Gravelingen

Mardyck

Bailleul

Hazebrouck

Aire

Lillers

Bethune

Arien

Lens

Douay

Orchies

Lille

Armentieres

Tournay

Leuze

Ath

Lessines

Grammont

Alost

Termonde

Hulst

Axel

Assenede

Watervliet

Sas van Gent

Eecloo

Maldeghem

Oudenaerde

Ronse

Audenarde

Deynze

Ghistel

Thielt

Roulers

Menin

Courtray

Harlebeke

Wervick

Comines

Warneton

Ypre

Poperinghe

Cassel

Bergues

Bourbourg

Dunkerque

Gravelingen

Mardyck

Bailleul

Hazebrouck

Aire

Lillers

Bethune

Arien

Lens

Douay

Orchies

Lille

Armentieres

Tournay

Leuze

Ath

Lessines

Grammont

Alost

Termonde

Hulst

Axel

Assenede

Watervliet

Sas van Gent

Eecloo

Maldeghem

BURG-GRAAFSCHAP

LANDT VAN WAES

STAD GENT

LANDT VAN OUDENAERDE

CASSERYE VAN RYSSEL

CHASTELLENIE DE LILLE

PARTIE DU COMTE D'ARTOIS

PARTIE DU COMTE DE HAINAU

COMTE DE FLANDRE

Vaste Steden. Vlekken. Dorpen. Buurten. Abdyen. Cloosters. Capellen. Neerenhuysen. Casteelen. Schansen. Dyckmennen. Nieuwe Schorren. Water-molens.

Milliaria Germanica Communia.

Milliaria Gallica, sive Nova Pineria.

Milliaria Italica.

Milliaria Anglica.

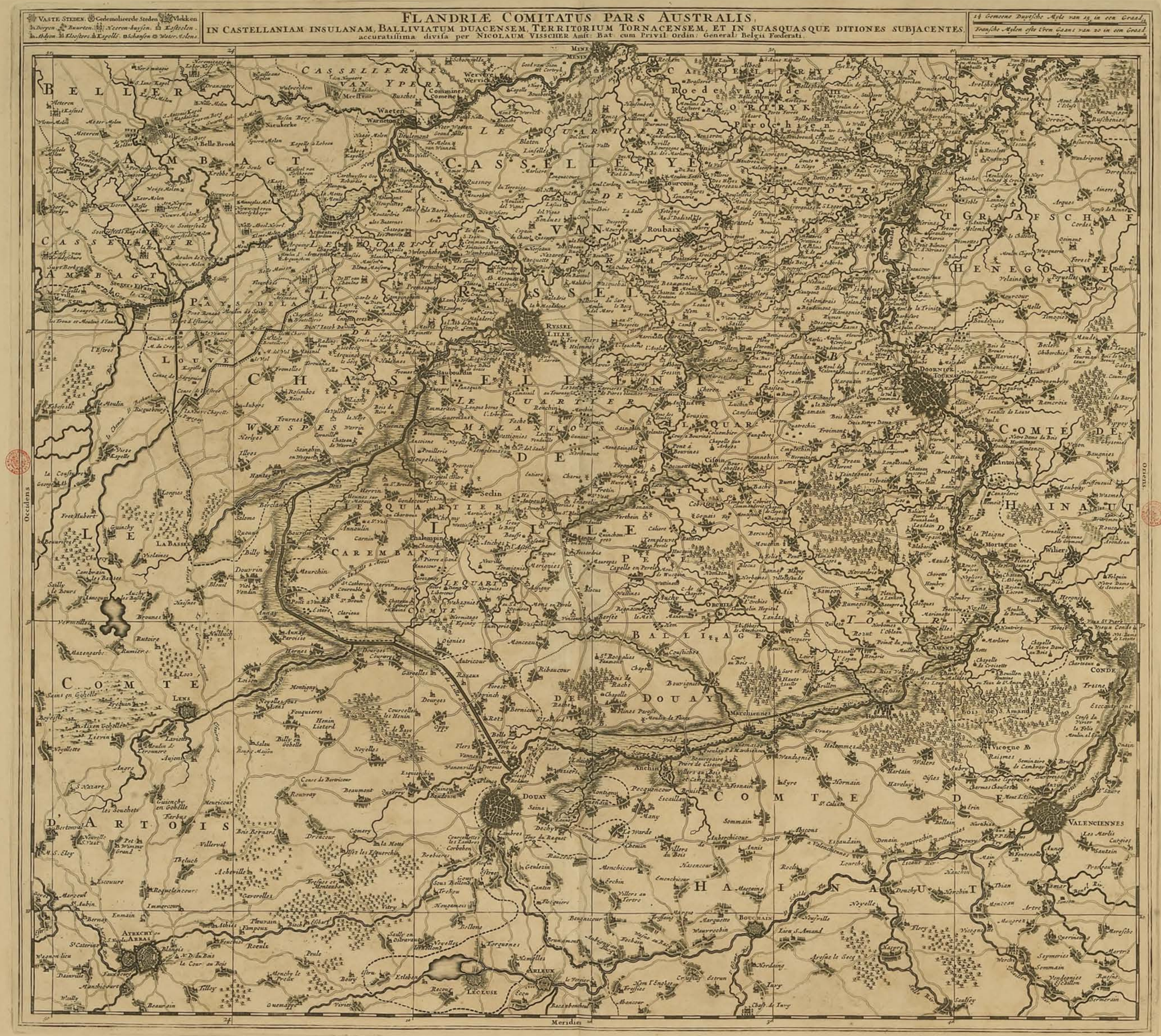
FLANDRIÆ COMITATUS PARS AUSTRALIS,
IN CASTELLANIAM INSULANAM, BALLIVIATUM DUACENSEM, TERRITORIUM TORNACENSEM, ET IN SUASQUASQUE DITIONES SUBJACENTES,
accuratissima divisa per NICOLAUM VISSCHER Amst: Bat: cum Privil: Ordin: General: Belgii Fœderati.
VASTE STEDEN. Gedemolieerde Steden. Vlekken.
Dorpen. Buurten. Neeren-huysen. Kasteelen.
Abdeen. Kloosters. Kapelle. Schansen. Water-Molens.
14 Gemeene Duytsche Myle van 15 in een Graad.
Fransche Mylen ofte Uren Gaans van 20 in een Graad.
BELLER AMBAGT
CASSELLERYE VAN YPERE
CASSELLERYE VAN ORTRYK
CASSELLERYE VAN RYSSEL
CHASTELLENIE DE LILLE
COMTE D'ARTOIS
COMTE DE HAINAUT
COMTE DE HENEGOUWE
COMTE DE HAINAUT
BALLIAGE DE DOUAY
LE QUARTIER DE LILLE
LE QUARTIER DE CAREMBANT
LE QUARTIER DE MELANTOIS
LE QUARTIER DE WESPES
LE QUARTIER DE PEVELE
LE QUARTIER DE TOURNAY
LE QUARTIER DE ROUBAIX
PAYS DE LA LOUVE
LE COMTE D'ARTOIS
LE COMTE DE HAINAUT
LE COMTE DE HENEGOUWE
RYSSEL LILLE
DOUAY
VALENCIENNES
ARLEUX
LECLUSE
BOUCHAIN
ORCHIES
Occidens
Oriens
Meridies

FLANDRIÆ COMITATUS PARS SEPTENTRIONALIS,

Comprehendens FRANCONATUM BRUGENSEM ET EJUSDEM SUBJACENTIA TERRITORIA per NICOL: VISSCHER Amst: Bat: cum Privil: Ordin: Gen: Belgi Fœd:

Vaste Steden. Gedenkwaerdige Steden. Vlekken. Dorpen. Buurten. Heeren-huysen. Kasteelen. Abdyen. Kloosters. Kapellen. Schansen. Water-Molens.

Gemeene Duytsche Mylen van 18 in een Graad. Fransche Mylen ofte Uren Gaans van 20 in een Graad.

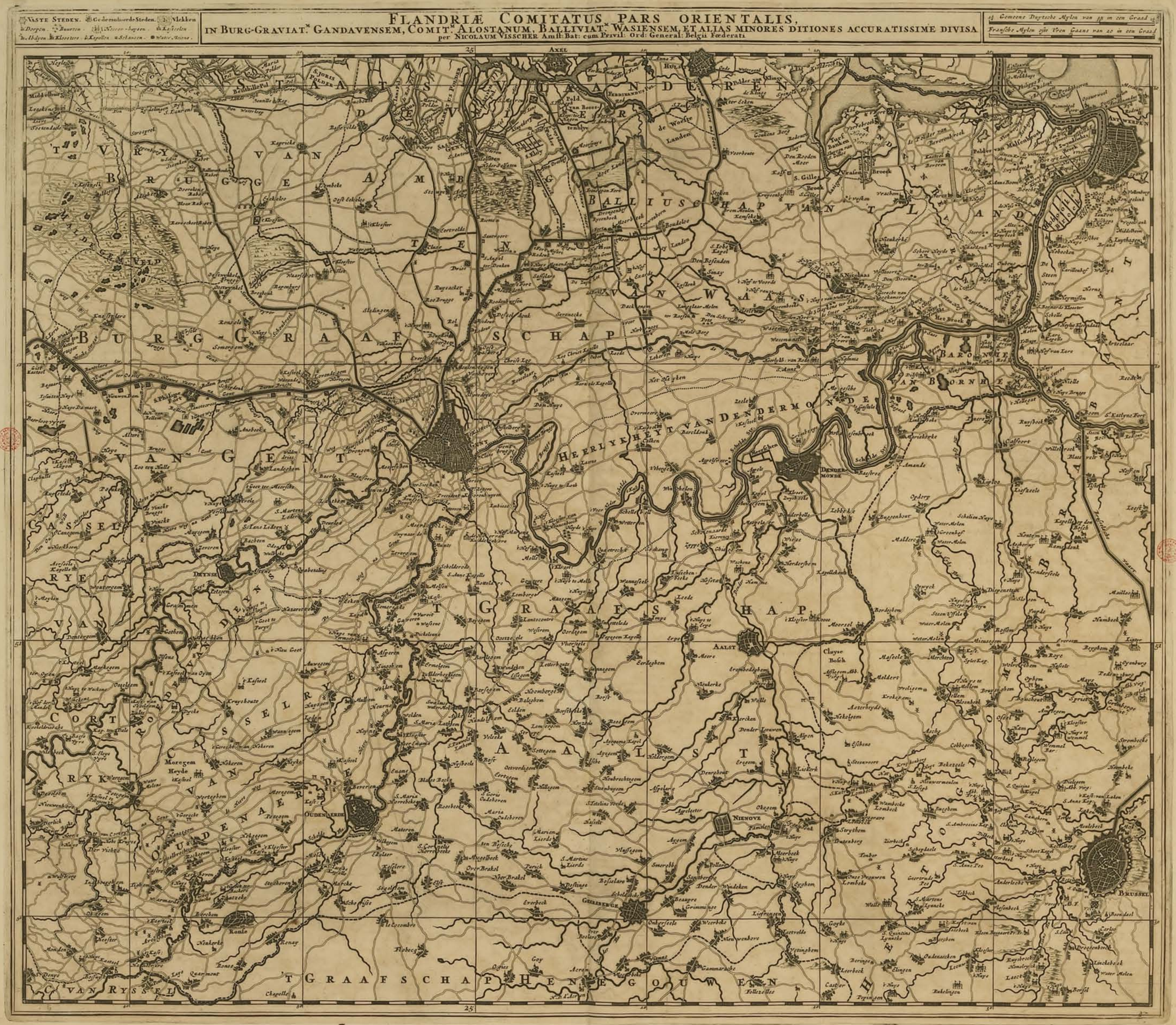
FLANDRIÆ COMITATUS PARS ORIENTALIS,
IN BURG-GRAVIAT.M GANDAVENSEM, COMIT.M ALOSTANUM, BALLIVIAT.M WASIENSEM, ET ALIAS MINORES DITIONES ACCURATISSIME DIVISA
per NICOLAUM VISSCHER Amst: Bat: cum Privil: Ord: General: Belgii Fœderati
VASTE STEDEN. Gedemuliseerde Steden. Vlekken
Dorpen. Buurten. Neerschuysen. Kasteelen
Abdyen. Kloosters. Kapellen. Schansen. Water Molens.
Gemeene Duytsche Mylen van 18 in een Graad
Fransche Mylen ofte Uren Gaans van 20 in een Graad
AXEL
STAATS VLAANDEREN
BALLIUSCHAP VAN TLAND
BURG GRAAFSCHAP VAN GENT
HEERLYKHEYT VAN DENDERMONDE
BARONIE VAN BORNHEM
CASSELRYE VAN DEYNSE
CORTRYK
CASSELRYE VAN OUDENAERDE
T GRAAFSCHAP AALST
T GRAAFSCHAP HENEGOUWEN
C. VAN RYSSEL
DENDERMONDE
AALST
NIENOVE
OUDENAERDE
GEERSBERGE
BRUSSEL
Moregem Heyde
Cluyse Bosch
Ronse

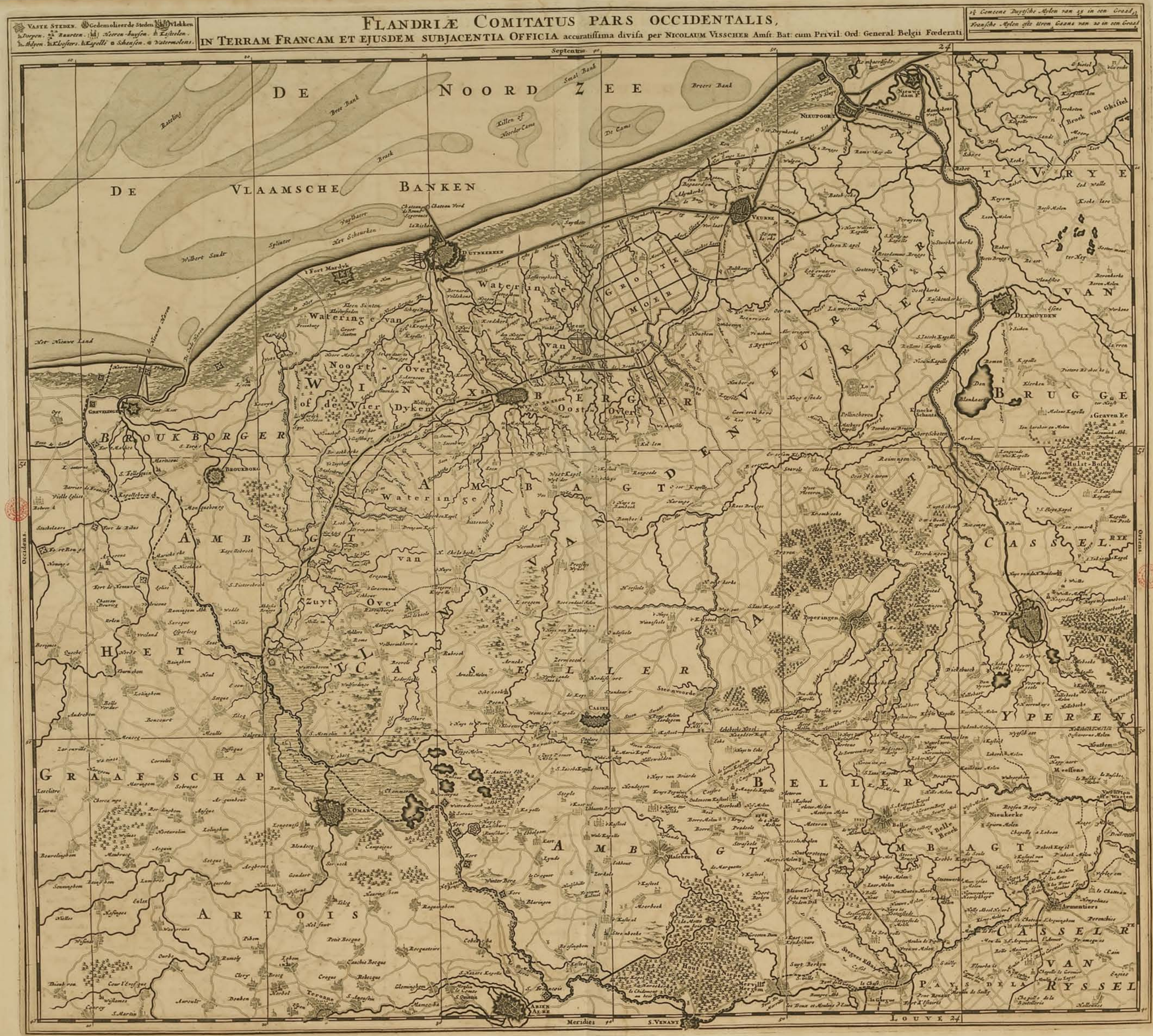
FLANDRIÆ COMITATUS PARS OCCIDENTALIS,
IN TERRAM FRANCAM ET EJUSDEM SUBJACENTIA OFFICIA accuratissima divisa per NICOLAUM VISSCHER Amst. Bat. cum Privil. Ord. General. Belgii Fœderati
VASTE STEDEN. Gedemolieerde Steden. Vlekken
Dorpen. Buuren. Heeren-huysen. Kasteelen.
Abdyen. Klooster. Kapelle. Schansen. Watermolens.
1½ Gemeene Duytsche Mylen van 15 in een Graad.
Fransche Mylen ofte uren Gaans van 20 in een Graad.
Septentrio
Occidens.
Oriens.
Meridies
Louve
DE NOORD ZEE
DE VLAAMSCHE BANKEN
Breede Bank
Smal Bank
Broers Bank
Rateling
Killen of Noorder Cams
De Cams
Wilbert Saudt
Splinter
Net Schouwken
Net Nieuwe Land
Fort Mardyk
DUYNKERKEN
NIEUPOORT
VEURNE
DIXMUYDEN
BRUGGE
Graven Ee
Out Hulst-Bosch
Broek van Ghistel
T VRYE VAN BRUGGE
DEN VEURNER VRYEN
Watering van Noort- Over de Vier Dyken
WINOX BERGER
Oost-Over
GROOTE MOER
Kleine Moer
Watering van
BROUKBORGER
BROUKBORG
GREVELINGEN
AMBAGT
Watering van
AMBAGT DEN VAN CASSELLER LANDE
Zuyt Over
HET GRAAFSCHAP ARTOIS
CASSEL
Steenvoorde
S. OMAR
ARIEN
ALRE
S. VENANT
Hasebroek
Hout van Niepe
Merville
Mergem
AMBAGT BELLER
AMBAGT
Poperingen
YPERE
CASSEL VAN YPEREN
Nieukerke
Armentiers
CASSEL VAN RYSSEL
PAYS DE LA
Teroane



FLANDRIÆ COMITATUS PARS MEDIA,
Comprehendens CASTELLANIAM YPRENSEM, CORTRACENSEM, ALDENARDENSEM, per NICOL: VISSCHER Amst: Bat: cum Privil: Ord: Gen: Belg: Fœd:
Vaste Steden. Gedemolieerde Steden. Vlekken. Dorpen. Buurten. Heeren-huysen. Kasteelen. Abdyen. Kloosters. Kapellen. Schansen. Water-Molens.
Gemeene Duytsche Mylen van 15 in een Graad
Fransche Mylen ofte Uren Gaans van 20 in een Graad
Septentrio
Meridies
TVRYE VAN BRUGGE
BURG-GRAAF
VAN GENT
DIXMUYDER AMBAGT
TOROUT
CASSEL
CASSELRYE
OOST YPER AMBAGT
YPERE
KORTRYK
Roede van Harlebeke
Roede van de Lys
Roede van Thielt
Roede van Deynse
Roede van Oude Naarde
GRAAFSCHAP VAN OUDE NAARDE
HET GRAAFSCHAP VAN HENEGOUWEN
CASSELRYE VAN RYSSEL
PAYS DE LA LOUVE
Torout Veld
Boeck Veld
Hulst loo Bosch
Out Hulst Bosch
Wynendale Bosch
Cocambe Bosch
Ronsen Renay
Thielt
Harlebeek
Courtray
Menin
Wervere
Comines
Warneton
Ryssel
Roubaix
Tourcoin
Oudenaarde
Deynse
Gent
Dixmuyde
Ypere
Nieukerk
Belle Broek
Graven Ee
Knocke
Oostende
Brugge
Aalst
Ronsen
Renay
Fresne
Buisenal
Oedeghien
Waudripont
Deremeau
Lallaye
Tournai
Mouscron
Menin
Comines
Wervere
Warneton
Waeten
Mesfines
Ryssel
Roubaix
Tourcoin
Courtray
Harlebeek
Thielt
Deynse
Gent
Oudenaarde
Aalst
Dixmuyde
Ypere
Nieukerk
Belle Broek
Graven Ee
Knocke
Oostende
Brugge
Aalst
Ronsen
Renay
Fresne
Buisenal
Oedeghien
Waudripont
Deremeau
Lallaye
Tournai
Mouscron

FLANDRIÆ COMITATUS PARS BATAVA,

TAM IN EJUSDEM SUBJACENTIA QUAM VICINA TERRITORIA, accuratissima divisa per NICOLAUM VISSCHER. Amst: Bat: cum Privil: Ordin: Gen: Belgii Fœderati.

Vaste Steden. Gedimolieerde Stedē. Vlekken. Dorpen. Buuren. Heeren-huysen. Casteelen. Abdyen. Cloosters. Capellē. Schansen. Water. Meulens.

1/2 Gemeene Duytsche Myle van 25 in een Graad.

Fransche Mylen ofte Uren Gaans van 20 in een Graad.

25 Septentrio. S. Marcus. 25 Meridies

WALCHEREN

ZEELAND

ZUYD BEVELAND

NOORD BEVELAND

DE HOND ofte WESTER SCHELDE

DE SCHELDE

'T HERTOGDOMBRABANT

Vlissingen

Middelburg

Veere

Arnemuyden

Zierikzee

Tholen

Bergen op Zoom

Antvliet

Oosterschelde

Vlieter

Calvet

Biervliet

Occidens.

Oriens.

DYCKAGIE VAN CADSAND

Jeronimus Polder

Bouchouter Ambagt

Ambagt van Assenede

Ballius Schap van Land van Waas

Heerlyckheyt van Dendermonde

Baronie van Bornhem

Land van Etenes

Land van Hulst

Land van Axel

Land van Saeftinge

Land van Reygersberg

Land van Ferdinandus Polder

Land van Ossenisse

Land van Souteland

Land van Noorthoek

Land van Lamswerde

Land van Dullaert

Land van Ambacht

Land van Ryen

Land van Stroobrugge

Land van Cruyningen

Land van Kloetinge

Land van Sirabeldorp

Land van Monsterhoek

Land van Reimerswaal

Land van Borsele

Land van Kortgene

Land van Wolfaartsdijk

Land van Arnemuyden

Land van Serooskerke

Land van Westkapelle

Land van Domburg

Land van Oostkapelle

Land van Vere

Land van Walcheren

Land van Middelburg

Land van Vlissingen

Land van Zierikzee

Land van Tholen

Land van Bergen op Zoom

Land van Antvliet

Land van Breskens

Land van Oostburg

Land van Sluys

Land van Aardenburg

Land van Eede

Land van Axel

Land van Hulst

Land van Etenes

Land van Waas

Land van Dendermonde

Land van Bornhem

Land van Brabant

Land van Gent

Land van Brugge

Land van Ieper

Land van Veurne

Land van Oudenaarde

Land van Ronse

Land van Aalst

Land van Geraardsbergen

Land van Lokeren

Land van Sint-Niklaas

Land van Beveren

Land van Kruibeke

Land van Zwijndrecht

Land van Stekene

Land van Moerbeke

Land van Lokeren

Land van Sint-Niklaas

Land van Beveren

Land van Kruibeke

Land van Zwijndrecht

Land van Stekene

Land van Moerbeke

Groote Steden. Kleyne Steden. Dorpen. | Casteelen en Forten. Kloosters en Capellen. Abdyen. | Buurten en Neeren-huysen. Molens. Institie plaatsen.

THEATRUM BELLICUM NOVUM, SIVE DELINEATIO PLERORUMQUE in FLANDRIA LOCORUM, SEDISQUE BELLI

inscripta Illustrissimo Duci MARLÆBURGIO: in lucem edita nevissime a PETRO SCHENK, Reg. maj. Pol. et Elect. Sax. sculptore. Amstelaedami Cum privilegio. 1707.

Schaal van twee mijlen, 20 in een Graad.

Schaal van twee mijlen, 20 in een Graad.

SEPTENTRIO

MERIDIES

OCCIDENS

ORIENS

MARE GERMANICUM

HOLLANDIA

VEURNE

TVRYE VAN

BRUGGE

DIXMUYDE

CASSELRYE VAN

CASSELRYE

GANDT

BURG-GRAAF-SCHAP VAN GENT

HEERLYKHEIT VAN DENDERMONDE

OUDENAARDE

GRAAFSCHAP VAN ALST

NINOVE

GRAMMONT GEERSBERGE

LESSINES

CASSELER AMBAGT

CASSEL

YPEREN

MENIN MENEN

COURTRY KORTRYK

WERVICK

CASSELRYE VRYSSEL

LILLE RYSSEL

DOORNICK TOURNAY

PARTIE DU COMTE D'ARTOIS

AIRE ARIEN

S VENANT

CHASTELLENIE DE LILLE

Seclin

Phalempin

LA BASSEE

BETHUNE

PERNIS

LENS LENS

DOUAY

ARRAS ATRECHT

BAILLIE DE DOUAY

Marchiennes

ORCHIES

S Amand

BOUCHAIN

VALENCIENNES

DU COMTE DE HAINAUT

Mont de la Trinité

Anthoin

LEUSE

CHIEVRES

Lille

Tournay

Ath

BAVAY

Gomegnies

LE QUESNOY

MAUBEUGE

BERGEN MONS

CONDE

Ypre

Menin

Courtry

Oudenaerde

Gent

Dixmude

Brugge

Veurne

URBES CELEBRES Urbes Urbes Minores
Pagi Archiepiscopatus Episcopatus Academiæ

ARTESIÆ COMITATUS, complectens proprii COMITATUS nomine FANUM S. PAULI: BALIVIATUS S. AUDOMARI, ARIENSEM, BETHUNENSEM, LENTIACENSEM, ATREBATENSEM HESDINIENSEM, BAPOLMENSEM, AUBIGNIENSEM, AVENIENSEM; et DOMINIUM TERUANENSE; eosque circumjacentes Provincias; accurant; GE.PO et LE.PO VALK.

Milliaria Germanica Communia 15 in uno Gr. 1
Milliaria Gallica Communia 20 in uno Gradu 2

SEPTENT.
OCCIDENS
ORIENS
MERIDION.

COMITATUS HANNONIÆ, ET ARCHIEPISCOPATUS CAMERACENSIS, AD USUM SERENISSIMI BURGUNDIÆ DUCIS.

LE COMTÉ DE
HAYNAUT,
à l'Usage de
MONSEIGNEUR
LE DUC DE BOURGOGNE.

A PARIS
chez
H. JAILLOT.

Se Vend A Amsterdam
Chez Pierre Mortier
Avec Privil.

FLANDRE

CHASTELLENIE D'ATH.

BALIAGE D'ENGHIEN

BRABANT

PREVOSTE DE MONS.

PREVOSTE DE VALENCIENNE.

PREVOSTE DE BINCHE.

PREVOSTE DU QUESNOY.

PREVOSTE DE BAVAY.

COMTE DE HAYNAU

COMTE DE LIEGE.

COMTE DE BEAUMONT

CHASTELLENIE DE BOUCHAIN

LE CAMBRESIS.

TERRE DE LANDRECIES.

TERRE D'AVESNE.

PREVOSTE D'AVESNE.

PREVOSTE DE CHIMAY.

PICARDIE.

Tournay Doornik

Antheing

Bailleul

Mortagne

Perwelz

S. Amand

Condé

Marchennes

Kiewrain

Hasnon

Pecquencourt

Denain

Bouchain

Hordain

Haspres

Cambray

Le Quesnoy

Comté de Cambresis

Maubeuge

Landrecies

Avesne le Sec

Solre le Chaſt

Glageon

Terlon

Bavay

Omont

Aimeries

Mons

Binche

Soignies

Nivelle

Genape

Leuze

Lessines

Ath

Lens

Chievre

Hamede

Beaumont

Philippeville

Marienbourg

Chimay

Sautour

Marchienne

Honnecourt

Beauvois

le Nouvion

la Capelle

le Ronfoy

Oisy

Oxtycourt

Camerie

Cambray

Busigny

Bohain

21

Septentrion
Midy
Occident
Orient
Eschelle
Mille Pas Geometriques, ou Milles d'Italie
Lieües Communes de France
Lieües Communes des Pays-bas ou d'une heure de Chemin
Lieües Communes d'Allemagne
Remarques
Abbaye
Chasteau
Fort
Moulins
Chemin
BRABANT HOLLANDOIS
COMTÉ DE HORN
CAMPIGNE
COMTÉ DE LOOTZ
COMTÉ DE RECHEIM
DUCHÉ DE IULIERS
LIMBOURG HOLLANDOIS
COMTÉ DE HASBAIN
LIMBOURG ESPAGNOL
MARQUISAT DE FRANCHIMONT
COMTÉ DE NAMUR
PAYS DE CONDROZ
DUCHÉ DE LUXEMBOURG
DUCHÉ DE BOUILLON
ESTAT et SEIGNEURIE de L'EVES.CHE DE LYEGE
ou sont
LES COMTÉS DE HASBAIN, DE LOOTZ, et DE HORN,
LE MARQUISAT DE FRANCHIMONT et LE PAYS DE CONDROZ.
Tiré des Memoires les plus Nouueaux
Par le S.r SANSON Geographe Ordinaire du Roy.
A Paris Chez H. Iaillot: joignant les grands Augustins, aux deux Globes
Auec Priuilege du Roy. 1692.

NOVA LUXEMBURGENSIS DUCATUS TABULA AD USUM SERENISSIMI BURGUNDIÆ DUCIS.

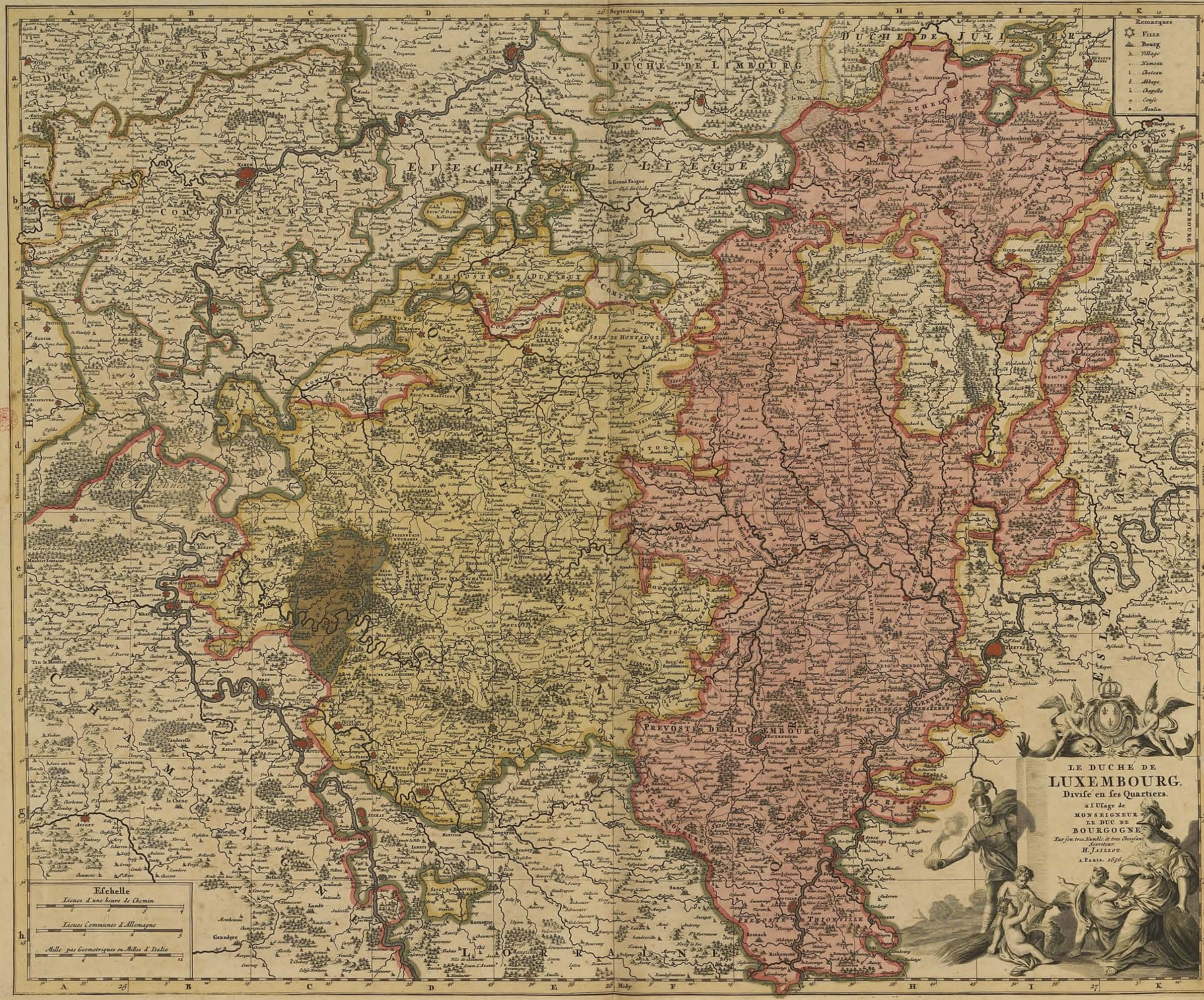

GUELDRE HOLLANDOISE AVEC LES PAIS, DUCHEZ ET COMTEZ VOISINS. *Par le S.r SANSON Geographe du Roy.* A AMSTERDAM chez P. MORTIER. *Avec Privil.e de Nos Seigneurs les Estats*

ECHELLE
Lieues Communes d'Allemagne
Une Meure de Chemin
SEPTENTRION
OCCIDENT
ORIENT
MIDY
SEIGNEURIE D'UTRECHT
QUARTIER DE VELUWE
DUCHE DE GUELDRE
COMTE DE HOLLANDE
ZUTPHEN
DUCHE
Steinberg
Calcar
Cleef
Cleves
TRYCK
NIMMEGEN
Griet huysen
Halsum
Goch
Vden
Santen
Sonsbeck
Kervenheim
Wesze
Calcar
Emmerick
Rees
Orsoy
Ruremonde
Venlo
Straelen
Gelder
Wachtendonck
Kempen
Suchtelen
Dulcken
Geldrop
Geladbach
Weßem
Dalem
Grave
Boxmond
Buremonde
Helmont
Eyndhoven
Turnhout
Herentals
Lierre
Anvers
Malines
Bruxelles
Louvain
Tirlemont
Diest
Hasselt
Maestricht
Liege
Tongres
Namur
Huy
Dinant
Bouillon
Sedan
Mezieres
Charleroy
Mons
Valenciennes
Cambray
Bapaume
Arras
Lille
Tournay
Audenarde
Gand
Bruges
Ostende
Dunkerque
Calais
Boulogne
Ardres
Gravelines
Bergues
Furnes
Dixmude
Nieuport
Ypres
Courtray
Menin
Lisle
Douay
Orchies
Bethune
Aire
St Omer
Gravelines
Dunkerque

Novissima
COMITATUS
ZUTPHANIÆ,
Totiusq; Fluminis
ISULÆ
DESCRIPTIO,
per Nic: Visscher
cum Privilegio Ordin:
General: Belgii
Foederati.

Milliaria Germanica communia. Duytsche Mylen van 15 in een Graedt.
Milliaria Gallica communia. Franse Mylen oft Uuren gaens.

COMITATUS HOLLANDIÆ TABULA PLURIBUS LOCIS RECENS EMENDATA A NICOLAO VISSCHER.
MARIS GERMANICI PARS
Vulgo DE NOORT-ZEE
DE ZUYDER ZEE
DE HOOGE VELUWE
cum Privilegio Ordin: General: Belgii Fœderati.
ULTRAIECTENSIS DIOCŒSIS
DRIÆ PARS
TRANSISALANÆ PARS
FRISIÆ PARS
BARONY
BREEDA
VAN VOORN
FLACKEE
ZEELANDIA
Het Leydsche Meer
Het Haerlemmer Meer
Texel
Vlieland
Terschelling
Ameland
Schiermonnikoog
Hop
Kampen
Elburg
Vollenhove
Wageningen
Arnhem
Nijmegen
Tiel
Buren
Bommel
Gorcum
Dordrecht
Rotterdam
Delft
Leyden
Haerlem
Amsterdam
Alkmaer
Hoorn
Enkhuysen
Medenblick
Stavoren
Harlingen
Franeker
Groningen
Deventer
Zutphen
Arnhem
Utrecht
Amersfoort
Naerden
Weesp
Muyden
Gouda
Schoonhoven
Vianen
Woerden
Leerdam
Culemborg
Tielt
Bommel
Breda
Bergen op Zoom
Steenbergen
Roosendaal
Zierikzee
Middelburg
Vlissingen
Goes
Tholen
Bergen op Zoom
Breda
Gorcum
Dordrecht
Rotterdam
Delft
Leyden
Haerlem
Amsterdam
Alkmaer
Hoorn
Enkhuysen
Medenblick
Stavoren
Harlingen
Franeker
Groningen
Deventer
Zutphen
Arnhem
Utrecht
Amersfoort
Naerden
Weesp
Muyden
Gouda
Schoonhoven
Vianen
Woerden
Leerdam
Culemborg
Tielt
Bommel
Breda
Bergen op Zoom
Steenbergen
Roosendaal
Zierikzee
Middelburg
Vlissingen
Goes
Tholen
Texel
Vlieland
Terschelling
Ameland
Schiermonnikoog
Hop
Kampen
Elburg
Vollenhove
Wageningen
Arnhem
Nijmegen
Tiel
Buren
Bommel
Gorcum
Dordrecht
Rotterdam
Delft
Leyden
Haerlem
Amsterdam
Alkmaer
Hoorn
Enkhuysen
Medenblick
Stavoren
Harlingen
Franeker
Groningen
Deventer
Zutphen
Arnhem
Utrecht
Amersfoort
Naerden
Weesp
Muyden
Gouda
Schoonhoven
Vianen
Woerden
Leerdam
Culemborg
Tielt
Bommel
Breda
Bergen op Zoom
Steenbergen
Roosendaal
Zierikzee
Middelburg
Vlissingen
Goes
Tholen

COMITATVS
ZELANDIÆ
Novissima Delineatio per
NICOLAUM VISSCHER.
MARE GERMANICUM
NOORT ZEE.
DE HONT ofte WESTER SCHELDE.
DE OOSTER SCHELDE
DE KEETEN
DE CRAMMER
DE BIENINGEN ofte GREVELINGE
DE ZIPPE
DE OOSTER SCHELDE
WALCHEREN
ZUYDT BEVELAND
WEST WATERINGE
VERDRONKEN ZUYDT BEVELANDT
NOORT BEVELAND
WOLFERSDYCK
HOLGOEREE
GOEREE
FLACKE
Den Banjaert
t'Velt
t'Nieuwe diep
t'Brouwers havense Gat
t'Veer Gat
Vulgo
Inner Wielingen
Vlissingen
t'Vlacke
Goes
Den Ouden Crayert
Clara Polder
Ter Neuse
Bergen op Zoom
Heerlyckheyt van St Maertensdyck
Heerlyckheyt van Poortvliet
Heerlyckheyt van St Annelandt
Schale van 2000 Bloysche Roeden maeckende een Gemeene Duytsche Myle van 15 in een graedt.
cum Privil: Ordin: General: Belgii Fœderati.

La Seigneurie d'Utrecht.

Dressé sur les Memoires les plus Nouveaux
Par le Sr. Sanson, Geographe Ordinaire du Roy.

A Paris
Chez Haillot, joignant les grands Augustins aux Globes
Avec Privilege du Roy pour Vingt Ans.

Esschelle
Mille Pas Geometriques ou Milles d'Italie
Lieües Communes d'Allemagne
Grandes Lieües d'Allemagne
Lieües Communes de France
Grandes Lieües de France ou Lieues d'Angleterre ou Chemin
Remarques
Chateau Fort Moulin Digue

Zuyder Zee
Harlemmer Meer
Septentrion
Occident
Orient
Midy
Amsterdam
Muyden
Weesp
Naerden
Utrecht
Montfoort
Oudewater
Woerden
Gouda
Schoonhoven
Yselsteen
Nieuport
Vianen
Leerdam
Gorckum
Vorckum
Kulenborg
Tiel
Buren
Arnhem
Rhenen
Wageningen
Veluwe
Gelderland
Utrecht
Holland
Betuwe
Duchy of Berch
Bommelerwaert
Over Betuwe
Neder Betuwe
Land van Arkel
Land van Altena
Land van Heusden
Land van Culemborg
Land van Vianen
Land van Schoonhoven
Land van Woerden
Land van Montfoort
Land van Oudewater
Land van Gouda
Land van Leerdam
Land van Gorckum
Land van Arkel
Land van Altena
Land van Heusden
Land van Culemborg
Land van Vianen
Land van Schoonhoven
Land van Woerden
Land van Montfoort
Land van Oudewater
Land van Gouda
Land van Leerdam
Land van Gorckum

DOMINII
FRISIÆ
Tabula, inter
FLEVUM et LAVICAM,
Auctore
B. Schotano à Sterringa.
ex Officina
Nicolai Visscher.
DE NOORDT ZEE
DER SCHELLING
Brandaris
Midlandt
Noorn
Oosteinde
Surpp
Camper Sandt droog
Den Abt
Grind
FLIE LAND
Harlingen
Bree Sandt
Hindelopen
Staveren
Sloter meer
Tieucke meer
Hager Meer
Fluyssen
Sloten
Bergumer Meer
Nieuwe Bildt
Nieu Donger deel
Nieu Cruis lant
Notularum Explicatio
Parochie Kerckeri
Buyrten
Kloosters
Edelen Staten
Vernietigde Ed. Staten
Eygen Erfde Staten
Nof steden
Schansen
ZUYDER ZEE.
cum Privilegio Ordin: General: Belgii Federati.
Milliaria Germanica communia
Gemeene Duytsche Mylen
Quorum singula 2000 Porticas regales continent et 15 uni gradui respondent.
Milliaria Belgica, sive Nora itineris.
Nederlantsche Mylen ofte Vren gaens.
DRENTHIÆ PARS
IRANSISALANIÆ PARS
Oldemarkt
Vesselham

TRANSISALANIA PROVINCIA; Vulgo Over-yssel.

Auctor. N. ten-Have. Sch. Zwol. Conrect.

edita vero per Nicolaum Visscher.

cum Privilegio Ordin: Generat: Belgii Fœderati.

GRONINGÆ ET OMLANDIÆ DOMINIUM vulgo DE PROVINCIE VAN STADT EN LANDE,

cum Subjacent: Territ: Præfect: et Tractibus distincte ac noviter in Geograph: Tabulam redactum per Lud: Tjardæ à Starckenburg et Nicol: Visscher Amst: Bat: cum Privil: Ordin: General: Belgii Fœderati.

Archevechez
Evêchés
Châteaux
Abbayes
Ponts
Rochers

TABULA NOVA complectens Præfecturas NORMANNIÆ, et BRITANNIÆ, una cum ANGLIÆ, parte et MANICA.

Per NICOLAUM VISSCHER Amst. Bat. cum Privil. Ord. Gen. Belgii Fœderati.

Lieues Communes d'Angleterre.
Lieues Communes de France.

Septentrion
Occidens
Orientis
Meridies

THE CHANNEL OF BRISTOL
LA MANCHE ou LE CANAL DE CALAIS
PAS DE CALAIS
Portland
WICHT I.
THE SORLINGES
Lizard
Baye de Douvrenesse et de Pol David
BELLE ISLE
Chaû Eglo
Cap de la Hague
Cap de Caux ou Foyer de Guerre
HAVRE DE GRACE
Seine R.

BRECNOR SHIRE
MONMOUTH SHIRE
GLAMORGAN SHIRE
CARMARTHEN SHIRE
PENBROK SHIRE
GLOCESTER SHIRE
OXFORD BUCKING HAM SHIRE
BARK SHIRE
WILT SHIRE
SOMERSET SHIRE
DEVON SHIRE
CORNWALL
DORCHESTER SHIRE
SOUTHAMTON SHIRE
WINCHESTER SHIRE
HARTFORD SHIRE
ESSEX
MIDLESEX
SURREY
KENT
SUSSEX

GOUVERNEMENT DE BRETAGNE
GOUVERNEMENT DE NORMANDIE
PROVINCE DU MAINE
PROVINCE D'ANJOU
PROVINCE DU PERCHE
PROVINCE DU CHARTRAIN
GOUVERNEMENT DE L'ISLE DE FRANCE
GOUVERNEMENT DE PICARDIE
GOUVERNEMENT DE GUYENNE
COMTE DE FLANDRE
COMTE DARTOIS
PAYS DE CAUX
BEAUVAISIS
CHAMPAGNE
BEAUCE
DUNOIS
ORLEANOIS
GASTINOIS
BLESOIS
VENDOSMOIS
TOURAINE
SOLOGNE
BERRY

ANGLIÆ
REGNUM
TAM IN SEPTEM ANTIQUA
ANGLO-SAXONUM
REGNA
quam in omnes Hodiernas Regiones
accuratissime distinctum
per NICOL.M VISSCHER Amst: Bat:
cum Priv: Ord: Gen: Belgii Fœd:
GUILIELMO III D. G.
ANGLIÆ, SCOTIÆ, FRANCIÆ
ET HIBERNIÆ REGI:
RELIGIONIS ET LIBERTATIS OPPRESSÆ
LIBERATORI AC DEFENSORI.
PART OF SCOTLAND
THE IRISH SEA or St. GEORGES CHANNEL
THE CHANNEL of BRISTOL
THE BRITTISH CHANNEL
PAS DE CALAIS, DE HOOFDEN
Straits of Dover
PARTIE DE LA FRANCE
THE KINGD. OF EAST SAXONS
THE KINGD. OF SOUTH SAXONS
THE KINGD. OF KENT
THE KINGD. OF NORTHUMBERLAND
YORKSHIRE
CUMBERLAND
WESTMORLAND
WESTMORELAND
WESTSAXONS
DORSETSHIRE
SOMERSETSHIRE
WILTSHIRE
SURREY
SUSSEX
ESSEX
NORFOLK
SUFFOLK
CAMBRIDGE
HUNTINGTON
BERKSHIRE
MERIONETHSHIRE
MONTGOMERYSHIRE
CARNARVONSHIRE
ANGLESEY I
MAGEE I.
THE ISLE of MAN
WIGHT I.
THANET I.
Notularum Explicatio
Milliaria Anglica quorum 60 unu Gradus
Milliaria Germanica Communia 15 in uno Gradu
Milliaria Gallica quæ et Hora itineris 20 in Gradu

MAGNA BRITANNIA, aut ANGLIA, SCOTIA et HIBERNIA, quarum prior divisa in septem Regna, sive Provincias, dictas NORTHUMBRIAM, MERCIAM, ANGLIAM ORIENT: ESSEXIAM, CANTIUM, SUSSEXIAM, WESTSEXIAM, et Princi: WALLIÆ: posterior in Septent: et Austr: SCOTIAM: postrema in quatuor Provincias ULTONIAM, LAGENIAM, MOMONIAM, et CONAGTIAM. Typis GERARDI et LEONARDI VALK.
OCEANUS DEUCALEDONIUS.
OCEANUS DEUCALEDONIUS.
MARE GERMANICUM.
MARE GERMANICUM
MARE HIBERNICUM
MARE BRITANNICUM
FRETUM BRISTOLENSE
DE NOORD ZEE.
SILURUM INSULÆ
THE SORLINGES.
Antivestæum Prom. Lands Ende.
VECTUS WIGHT I.
MONA I. ANGLESEY.
MENAVIA MAN I.
Vulgo
Occidens.
Oriens.
Meridies
Septent.



LANDGRAVIATUS ALSATIÆ SUPERIORIS ET INFERIORIS NOVISSIMA TABULA QUA SIMUL SUNDGOVIA BRISIGOVIA ET ORTENAVIA

nec non aliæ insertæ et adjacentes Regiones Amstelodami per I. Danckerts cum Privilegio Ord: Holl: et West-frisiæ

Milliaria Germanica Communia 15 in uno Gr.

Milliaria Gallica 20 in uno Gradu.

27

28

Anwiller
Landau
Philipsburg
Germersheim
Billikum
Herbetzheim
Buckenheim
Alberschweyer
Dunering
Vinstringen
Weissenburg
Tockenum
Weingarten
Mulberg
Gottaw
Etlingen
Lixheim
Fribourg
Sarburg
Lutzelstein
Werdt
Seltz
Rastat
Beinheim
Kupenheim
Frawen Abb
Richecour
Pfaltzburg
Hagenau
Fort Louis
Baden
Herren Alb
Gersbach
Maursmunster
Hochfelden
Stolhofen
Blanckenberg
Turquestam
Fiquers
Chastillon
Liechtenau
S. Ents Closter
Wangen
Westhofen
Marlen
Nid Acheren
Badonviller
Salm
Strasburg
Reichenbach
Piechons Personne
Raon sur Plaine
Mutzig
Dachstein
Molsheim
Rosheim
Terrin
Wildsten
Obrekirch
Freudenstein
Raons le Estape
Senonne
Bertsch
Offenburg
Nopnaw
Moyenmonstier
Ob Ehenheim
Ehrsheim
Gengenbach
Alberspach
Andlau
Zell
Hausen
Dambach
Haslach
Schiltach
Keistenholtz
Sleistat
Cappel
Wolfach
Rentzingen
Endingen
Hornberg
Schramberg
Giraumey
Ginarmer
Munster
Wir
Sultzbach
Wetlisheim
Waldkirch
Dennenbach
Thurken
Colmar
Brisach
Friburg
Murbach
Gebwiller
Rufach
Ferenbach
Lenzkirch
Amarin
Watwil
Ensisheim
Stauffen
Sultzberg
Than Dan
Breilingen
Badenweiler
Hufingen
Masmunster
Mulhausen
Loffingen
Landser
Landser
Cell
Altkirch
Bondorf
Schopfen
Bonigen
Gutenberg
Grandvillard
Hawenstein
Waldshut
Tungen
Basel
Lauffenburg
Luckern
Zurzach
Prontrut
Liechstal
Klingenau
Wallenburg
Lauffen
Keisersthul

EXACTISSIMA TABULA
SEDIS BELLI
PALATINATUS
AD RHENUM,
VORMACIENSIS ET SPIRENSIS
EPISCOPATUS,
BIPONTINI DUCATUS,
sed etiam plurimæ
MOGUNTINI ARCHIEPISCOPATUS,
et aliæ
adjacentes et insertæ
Regiones
distincte ostenduntur.
Per NIC: VISSCHER Am.
cum Privil. Ordin.
Belgii Fœder.

Explicatio Notarum — Uytlegging der Teekens
Urbes Celebres — Voornaame Steden
Urbeculæ — Minder Steden
Oppida — Vlekken
Oppidula — Minder Vlekken
Municipia vel Pagi Nobiles — Groote Dorpen
Pagi communes — Gemeene Dorpen
Arces — Kasteelen
Arces diruptæ — Geruineerde Kasteelen
Abbatiæ — Abdyen
Abbatiæ diruptæ — Geruineerde Abdyen
Cœnobia — Kloosters
Archiepiscopales Sedes — Aertsbischommen
Episcopales Sedes — Bischommen
Urbes Imperiales et Liberæ — Keyserlyke vrye Steden
Milliaria Germanica Communia 15 in uno Grada
Gemeene Duytsche Mylen van 15 in een Graad
Milliaria Gallica sive More Itineris 20 in uno Grada
Franssche Mylen ofte Uren Gaans van 20 in een Graad

Septentrio
Meridies
Occidens
Oriens

Milliaria Germanica Communia 15 in uno gradu
Milliaria Gallica Communia, sive horæ itineris.
Milliaria Italica, sive Anglica Communia
AMSTELODAMI
ex Officina P. Mortier.
CIRCULUS
ELECTORUM RHENI
Sive
RHENANUS INFERIOR
Complectens Accuratam Descriptionem
ARCHIEPISCOPATUS MOGUNTINI
COLONIENSIS et TREVIRENSIS
PALATINATUS RHENI, et
COMITATUS BEILSTEIN, NEWENAER
INFERIORIS ISENBURG et REIFERSCHEIT
Per F. de Wit Amstelodami cum Privil. D.D.
Ordinum Holl. Westfrisiæ



R.I.
BAVARIÆ
CIRCULUS atq; ELECTORATUS
tam cum
ADJACENTIBUS QUAM INSERTIS
REGIONIBUS
accuratissime
IN SUASQUASQUE DITIONES
divisus
per NICOLAUM VISSCHER Amst: Bat:
cum Privil: Ordin: General:
Belgii Fœderati.
Milliaria Germanica communia 15 in uno Gradu.
Gemeene Duytsche Mylen van 15 in een Graad.
Milliaria Gallica sive Horæ itineris 20 in uno Gradu.
Fransche Mylen ofte Uren Gaans van 20 in een Graad.
Sic notantur
Teekenen der
URBES
STEDEN
Oppida
Markt-Vlekken
Municipia vel
Groote Dorpen
Pagi notabiles
Pagi Communes
Gemeene Dorpen
Archiepiscopatus
Aarts Bisdommen
Episcopatus
Bisdommen
Cœnobia
Closters
Urbes Imperiales
Ryks-Steden
Loca Venatoria
Lacht-Plaatzen
Arces
Casteelen
Regiones et Urbes votivæ
Creits-Standen
Academiæ
Hooge Schoole
Septentrio
Meridies
Occidens
Oriens

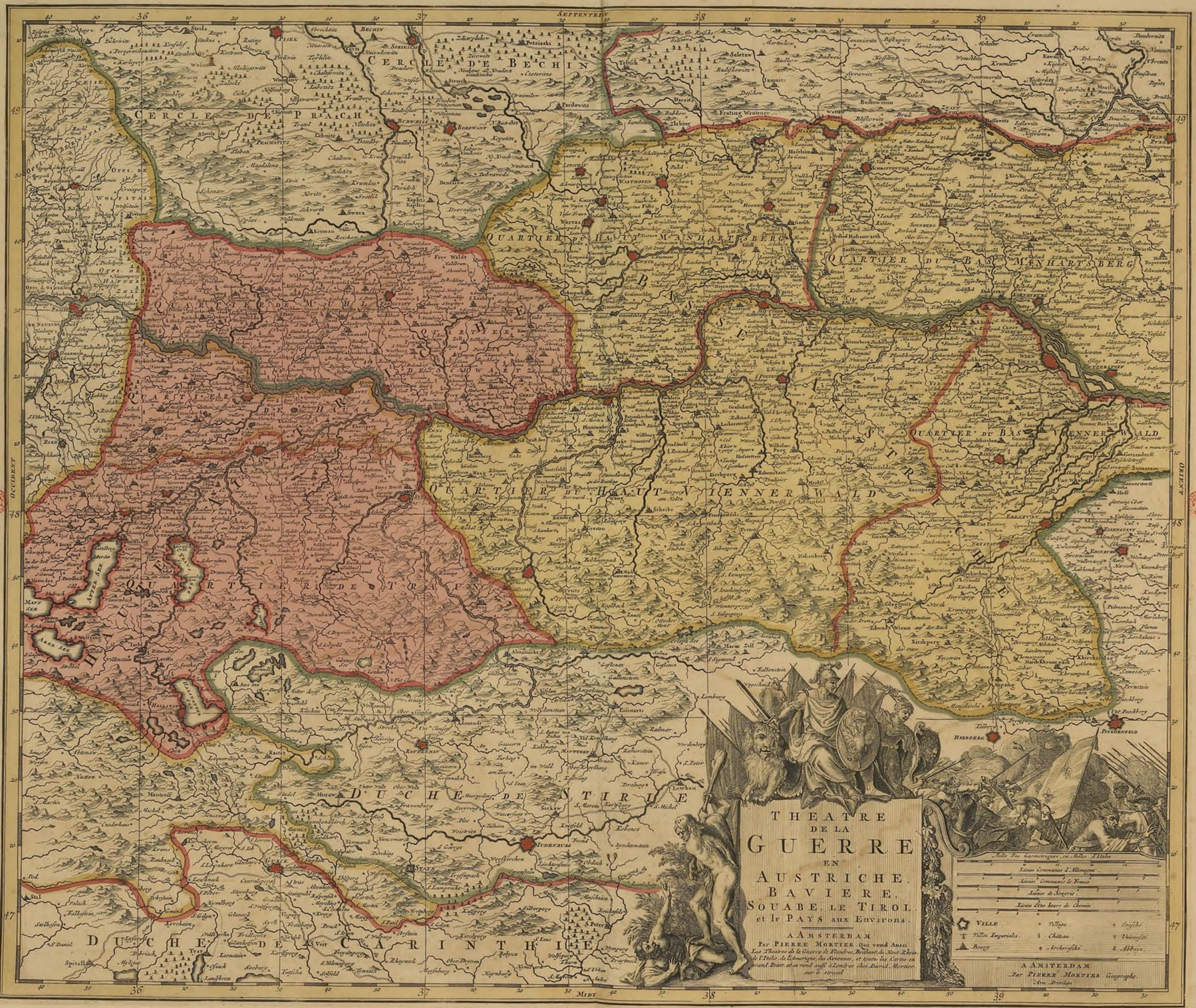
THEATRE
DE LA
GUERRE
EN
AUSTRICHE,
BAVIERE,
SOUABE, LE TIROL,
et le PAYS aux Environs.
A AMSTERDAM
Par PIERRE MORTIER Qui vend Aussi
Les Theatres de la Guerre de Flandres, Brabant, du Nord Rhein, de l'Italie, de l'Amerique, des Sevennes, et toutes les Cartes en grand Point, et se vend aussi à Londres chez David Mortier sur le strand
A AMSTERDAM
Par PIERRE MORTIER Geographe.
Avec Privilege
CERCLE DE BECHIN
CERCLE DE PRACH
QUARTIER DU HAUT MANHARTSBERG
QUARTIER DU BAS MANHARTSBERG
QUARTIER DE MUHL
QUARTIER DE HAUSS
QUARTIER DU HAUT VIENNER WALD
QUARTIER DU BAS VIENNER WALD
QUARTIER DE TRAUN
DUCHE DE STIRIE
DUCHE DE CARINTHIE
SEPTENTRION
MIDY
OCCIDENT
ORIENT
Mille Pas Geometriques, ou Milles d'Italie
Lieues Communes d'Allemagne
Lieues Communes de France
Lieues de Hongrie
Lieues d'une heure de Chemin
VILLE
Villes Imperiales
Bourg
Village
Château
Archevesché
Evesché
Université
Abbaye

URBES CELEBRES. Urbes. Urbes Minores. Lapi. Archiepiscopatus. Episcopatus. Academiæ.

REGNUM POLONIÆ divisum in MAGNUM DUCATUM LITHUANIÆ, magnum parvam que POLONIAM, PRUSSIAM, albam et rubram RUSSIAM, VOLHYNIAM, PODOLIAM, UKRANIAM. Accedit omnium distributio in suos PALATINATUS, cum circumjacentibus regnis, per GERARD et LEONARD VALK, Amst cum Privilegio.

Mill German. sive Polonica. Magna

Mill Polonica Communis sive hora Italica

Occidens

Septent

Meridies

Oriens

MARE BALTICUM

DE OOSTZEE

SUECIA

MOSCOVIA

EUROPÆA

TARTARIA

Vulgo



MER BALTIQUE

GOLFE DE BOTHNIE

GOLFE DE FINLANDE

GOLFE DE LIVONIE

ISLES DE ALAND

LAPONTE DE UHMA

LAPONIE ANGERMANNIE

BOTHNIE

IEMPTERLAND

IEMTLIE

MEDELPADIE

HELSINGIE

DALE KARLIE

GESTRIKIE

UPLANDE

WESTMANIE

SUEDE

NERICIE

SUDERMANIE

OSTROGOTHIE

GOTHIE

WEST GOTHIE

SMALANDE ou GOTHIE MERIDIONALE

SCHONENSLEKEN ou SCANIE

DANEMARC

ROYAUME DE NORVEGE

GOUVERNEMENT DE TRONTHEM

GOUVERNEMENT D'AGERHUS

BOHUSLEN

DALE

HALLINGDAL

TELLEMARCK

NORDHORLAND

SUDHORLAND

STADT

SOUTERREIN DE NORVEGE

FINLANDE

FINLANDE SEPT.

FINLANDE MERID.

CARELIE

CARELIE FINOISE

LAPWEZ

TERRITOIRE DE BORGO

TERRITOIRE DE RAUBORG

EUROPA TERRIT.

LAC LADOGA

LIVONIE

DUCHE DE CURLANDE

SEMIGALLE

SAMOGITIE

PRUSSE DUCALE

PRUSSE ROYALE

POLOGNE

LITHUANIE

PALATINAT DE TROKI

PALATINAT

PALATINAT DE POLOCK

DUCHE DE POLOTSK

SEIGNEURIE DE PLESKOW

ESTHONIE

LETTONIE

INGRIE

PRINCIPAUTE DE RUGEN

ISLE DE GOTLAND

ISLE DE OSEL

ISLE DE DAGO

ISLE DE HOGLAND

ECHELLE

Lieues de Suede de 18 mille aunes de Suede chacune rendues égales par tout le Royaume par ordre des Rois de Suede

Lieues d'Allemagne et de Dannemarc

Lieues Communes de Norvege

Lieues Marines

CARTE DE MOSCOVIE Dressée PAR G. DE L'ISLE, A AMSTERDAM Chez PIERRE MORTIER. Avec Privilege.

CARTE DE MOSCOVIE
Dressée par Guillaume De l'Isle de l'Academie Royale des Sciences
A SON EXCELLENCE
Monseigneur
ANDRÉ ARTEMONIDES DE MATUOF
Ministre d'Etat de sa Majesté Czarienne
L'Empereur des Russes Son Lieutenant
gnal en la Principauté de Jaroslavie etc
Son Ambassadeur Plenipotentiaire au
prez du Roi Tres Chrétien, et auprez des
Etats generaux des Provinces Unies.
A AMSTERDAM
Chez P. MORTIER.
Avec Privilege.
LAPONIE MOSCOVITE
TERSKOI VOLOK
Polina Ozero
Kandalax ou Candalox
Kola
Kolajerwa ou Lac de Kola
Pays de Suenekelle
les Sept Isles
Cap de Candenoes
Isle de Cadenoes
Pays de Tesca
Teseara Gouba ou Golfe de Tesca
Isle de Tuisara
Vaselskoi Boranbay
Mont Sagsarin
Pusto Ozero
Koptoga
Ouloma
Outtake
Vaagorta
Golotina
Vazgora
JUGORA ou JUGORIE
PAYS DE MEZZEN
Mezzen
Plovonitza
Lampazenkaia
Vaconitza
Volost ou Contrée de Vaconitza
Slobotka
Vuie
Vimskoi Volock Portage de Vuima
Montagnes de Jugoria
Ustogti
Tidera
Uscelemkaia Slobotka
BORANDAY
SAMOYEDES
Ischma
Otkoepnoy
Parsieche
Ilemzkaia slobotka
Strupila
Lac de Kadomo
Viatra
Surdin ou Tserdin
Nemoerskoi Volock ou Portage de Nemoer
Kaigorod ou Heigorodek
Perma Velikaia ou la Grande Perme
Montagnes de Soiba
Ustlegorod
Soleamskaia
Oreol
Sloutca Volost ou Contrée de Sloutca
Ribnaia Sloboda
Serapoule
PERMIE
ZIRANNIE
PAYS DES ZIRANNI
Lavinsk Volost
Ouisol Laikos
Kiraa
Pyoldina Volost ou Contrée de Pyoldina
Onsthea
Crocktoma
VIATKA
Viatka
Sloboda
Orlo ou Orlovecz
Jaranske
Le Chemin de Moscou a Viatka par Castroma et Galicz est plus court que celui qui passe par Oustsug mais il est tres incommode a cause des marais qu'il faut passer et des Czeremisses Peuples Idolatres qui y sont dos Courses
Sonsuowits I. de Ketteconos ou Isle de la Croix
GOLFE DE MEZEN
Cap Pentecote
Cap de Kielt
BELA-MORE ou MERBLANCHE
Monastere de Solofki
ISLES de SOLOFKI
Kiemi
Embouchure de la Mer Blanche
Isles de Lombacho
Jockena
Orlogones
Kovoda
Ombay
Kemi
Kerets ou Kielit
Volmo Ostrof ou I. des Cerfs
Varsiga
Polenza
Politza
Cargapol
Povenza ou Povenas
CARELIE MOSCOVITE ou CARGAPOLSKAIA CORELA
CARELIE SUEDOISE
Kexholm ou Carelogum
Salof Ostrof Isles du Lac
LADOGA
Europa Territoire
Quivasco Pogost
Nyszanc ou Nie de la Nie
Nie Neva
Ladoga ou Ladiska
Ingrie
Grusina Pogost ou Tribu de Grusina
Ochtoma
DUCHE DE BELOZERO
Megrina
Belozero
Czoutiko Ozero
Ob Oneskaia Petina ou Quartier d'au decade l'onega
Quartier d'au decade l'Onega
Ouskaia Petina ou Quartier de l'Onega
Monastere de Vosnesenie
Monastere de Alexandre
Monastere de Nicolas
Monastere de Resurrection
Monastere de Spasso
Monastere de Sylvestre
Monastere de Jean Baptiste
Monastere de Jean Evangeliste
Monastere de Jean Chrysostome
Monastere de Jean Climaque
Monastere de Jean Damascene
Monastere de Jean Precurseur
Monastere de Jean Theologue
Monastere de Jean Zosime
Monastere de Jean Zosime et Sabbas
Monastere de Jean Zosime et Sabbas
Monastere de Jean Zosime et Sabbas

Partie Meridionale de MOSCOVIE Dressée PAR G. DE L'ISLE, A AMSTERDAM Chez PIERRE MORTIER.

TARTARIA, SIVE MAGNI CHAMI IMPERIUM

CARTE
DE TARTARIE
Dressée sur les Relations
de plusieurs Voyageurs de différentes Nations
et sur quelques Observations
qui ont été faites dans ce pais là
Par Guillaume De l'Isle
de l'Academie Royale *des Sciences.*
A AMSTERDAM
Chez PIERRE MORTIER
Avec Privilege.

Echelle
Lieues Françoises
Verstes ou Milles de Moscovie
Lis ou Stades de la Chine
Farsanques ou Lieues de Perse
Journées Com.de 8 Lieues Françoises

MER DE LEN
HAFF ou GOLFE DE LEN,
où se fait la Pêche du Behemot; mais la Navigation en est difficile.
Cercle Polaire
MER D'AMOUR
NOUVELLE ZEMLE
Costin Nark
TERRE DE JELMER
découverte en 1664 par Corn. Schaf
Mofoncaya
PIASIDA
Patati peuples
LAPONIE BANOISE
LAPONIE SUEDOISE
LAPONIE MOSCOVITE
SUEDE
FINLANDE
LIVONIE
INGRIE
COLFE de FINLANDE
MER BLANCHE
Archangel
JUGORIE
PERMIE
ZIRANNIE
EUROPEANE
RUSSIE
MOSCOVITE
VOLOGDA
Ustiug
Wiatka
Permi
Solikamskoi
Tumen
Tobolsk
SIBERIE
ROYAUME DE
SAMOGESSIE ou
PAYS DES SAMOYEDES
OBDORSKOI
CONDORIE
LUCOMORIE
Pelim
Narim
Tara
Tomsko
Kusnetzkoi
Kuznetsk
Abalatskoi
Jenisseiskoi
Jenisseisk
Irkutskoi
Irkutsk
Baikal
Nertchinskoi
Nertchinsk
Selinginskoi
Selinginsk
Argun R.
Amur R.
Ille d'Amour
LES GILIAKI
PLAINE de BARGU
LES TUNGUSI
LES JAKUTI
PAYS DE
LES BRATSKI
LES KIRGIS SOI
LES BARABINSKOI
Roy. d'Altin
Terres d'Ablay
Baskirie
Pays de Baskirzi
ROYAUME D'ASTRACAN
DUCHE DE BULGAR
LES UFIMZI
LES TARTARES de TUMEN
LES OSTIACHI ou OSTIASKI
LES TOGUSI
PETITE TARTARIE
PALUS MEOTIDES
CRIMEE
CIRCASSIE
PAYS DES CIRCASSES
MER NOIRE
MER CASPIENE
Derbent ou Porte de Fer
Trebisonde
PAYS DES CALMOUCS
Calmoucs Blancs
Calmoucs Noirs
Calmoucs Bruns
TORGOUTI
LES TURKOMENS
ROYAUME D'ELUTH
MOGOLS NOIRS
PAYS DES MOGOLS
PAYS D'LOUSACHA
ROYAUME DE CALKA
TARTARIE INDEPENDANTE
TURKESTAN
ROYAUME DE SAMARCAND
ROYAUME D'CACHGAR
ROYAUME DE CIALIS
Pays d'Yulduz
Grand Yulduz
Petit Yulduz
TARTARIE OCCIDENTALE
TARTARIE CHINOISE
TARTARIE
ROYAUME DU GRAND TIBET
ROYAUME DE LADAC ou DE LADUCA
ROYAUME de RUDOC ou REDOC
ROYAUME DE LASSA ou DE BOUTAN
PET. TIBET
CACHEMIRE
CABOUL
Pays de Gor
INDES
CHINE
PECHELI
CHANSI
CHENSI
CHANTON
NANKIN
Golfe de Cuang
Fumma I
Nanchan
Haintheou
Kiantcheou
Kiantcheou
Kiantcheou
Pekin
Nanquin
Suchuen
Yunnan
Quangsi
Quantong
Fokien
Quantcheou
Suntcheou
Tchinkiang
Nanchang
Kiukiang
Nanking
Hoeitcheou
Ningpo
Chaotcheou
Kanheou
Kiangsi
Hoeitcheou
Kiantcheou
Kanheou
Kiantcheou
Kiantcheou
Kiantc

REGNORUM
HUNGARIÆ,
DALMATIÆ, CROATIÆ, SCLAVONIÆ, BOSNIÆ, SERVIÆ,
ET PRINCIPATUS
TRANSYLVANIÆ
Typus accuratior, et plane novus.
Editore PETRO SCHENCK cælatur.
Cum privileg. Regis Polon. et Elect. Sax. et Ord. Holl. et Westfrisiæ.
Amstelaedami
SEPTENTRIO.
MERIDIES.
OCCIDENS.
ORIENS.
STAT POLONICUS
HUNGARIÆ REGNUM
TRANSYLVANIÆ PRINCIPAT.
WALACHIÆ PARS
SANGIACATUS
BYDENENSIS
NICOPOLIENSIS
SARDICENSIS
SERVIA
ALBANIA
MACEDONIA
BOSNIA
SCLAVONIA
SERVIA
BELGRADENSIS
SEMENDRIENSIS
SCUPIENSIS
SANGIACATUS
CRATOVIENSIS
SANGIACATUS
SARALIENSIS
SANGIACATUS
MARE ADRIATICUM
GOLFO di VENETIA
Golfo di lo Drino
Milliaria Hungarica.
Milliaria Germanica communia.
Milliaria Italica sive Geometrica.

REGNI
HUNGARIAE, GRAECIAE
MOREAE,
TOTIUS DANUBII, ADIACENTIUMQUE REGNORUM,
NEC NON
TOTIUS GRAECIAE
et
ARCHIPELAGI
Delineatio nova, expressa
a PETRO SCHENK
Amst: C. Priv. Reg. Pol. et Elect. Sax.

PONTUS EUXINUS SIVE MARE NIGRUM

MARE MARMORE

MARE DI RHODES

MARE DI CANDIA

ARCHIPELAGO

MARE DI SICILIA

MARE THUSCUM SIVE THIRHENUM

GOLFO DI VENETIA SIVE MARE ADRIATICUM

IONIUM MARE

ÆGÆUM MARE HODIE ARCHIPELAGO

MOLDAVIA

VALACHIA

TRANSILVANIA

SERVIA

BOSNIA

CROATIA

DALMATIA

ITALIA

SICILIA

NATOLIA PARS

ASIÆ PARVA

TARTARIA

9 A

URBES CELEB. a Urbes, b Urbes Minor, c Oppida, d Pagi, e Archiepiscopatus, f Episcopatus.

GRÆCIÆ et ARCHIPELAGO, divisus in singulares Regiones MACEDONIÆ, ALBANIÆ, EPIRI, THESSALIÆ, ACHAIÆ et MOREÆ; quibus accedunt Insulæ CANDIA, CORCYRA, CEPHALONIA, ZACYNTHO, STALIMINE, METELINO, CHIUS, etc. per GERARDUM et LEONARDUM VALE.

Milliaria Hungarica Communia 72 in uno Gradu.

Milliaria Germanica Communia 15 in uno Gradu.

SEPTENT.

Occidens.

Oriens.

MERIDIES.

PONTUS EUXINUS

MARE MEDITERRANEUM.

ITALIA iam TOTA
PRINCIPES in suas PARTES
accuratius distincta:
Adjecto, præter cæteras, adjunctis
Majorum ejus Insularum
SICILIAM:
Quæ Tribus Scopulis Vulcanum præcurrit in
Montibus et Ignes quæ porrigit
ÆTNA
PETRI SCHENK

MARE MEDITERRANEUM
MARE DI TOSCANA SIVE THUSCUM et TYRRHENUM
GOLFO DI VENETIA olim MARE ADRIATICUM
MARE DI GENOUA olim LIGUSTICUM
Mer de Marseille et de Provence
MARE DI SARDEGNA olim SARDOUM MARE
MARE TYRRHENUM
MARE DI SICILIA
MARE MEDITERRANEUM

GALLIA NARBONENSIS
DAUPHINE
PROVENCE
DUCATO DI SAVOIA
DUCATO DI MILANO
REPUBLICA DI GENOUA
GRANDUCATO DI TOSCANA
STATO DELLA CHIESA
REGNUM NEAPOLIS
Hispaniæ Regi paret.
TERRA DI BARI
TERRA D'OTRANTO
CALABRIA
SICILIA
Corsica L. subest Reipubl. Genuæ.
Sardinia P. pertinet ad Regem Hispaniæ.
Bocche di Bonifacio
Golfo di Venetia
Golfo di Livorno
Golfo di Taranto
Golfo di Squillace
Golfo di Catania
Golfo di Girgenti
Golfo di Termene
Golfo di Patti
Golfo di Milazzo
Golfo di Gaeta
Golfo di Napoli
Golfo di Salerno
Golfo di Policastro
Golfo di Manfredonia
Golfo di Venetia
Golfo di Trieste
Golfo di Fiume
Golfo di Quarnero
Golfo di Cattaro
Golfo di Arta
Golfo di Lepanto
Golfo di Corinto
Golfo di Engia
Golfo di Salonichi
Golfo di Contessa
Golfo di Volo
Golfo di Zeitun
Golfo di Satalia
Golfo di Adalia
Golfo di Scanderoon
Golfo di Laiazzo
Golfo di Cypro
Golfo di Rhodi
Golfo di Macri
Golfo di Stanchio
Golfo di Scio
Golfo di Smirne
Golfo di Metelino
Golfo di Adramitti
Golfo di Troia
Golfo di Saros
Golfo di Contessa
Golfo di Monte Santo
Golfo di Cassandra
Golfo di Orfano
Golfo di Contessa
Golfo di Volo
Golfo di Zeitun
Golfo di Satalia
Golfo di Adalia
Golfo di Scanderoon
Golfo di Laiazzo
Golfo di Cypro
Golfo di Rhodi
Golfo di Macri
Golfo di Stanchio
Golfo di Scio
Golfo di Smirne
Golfo di Metelino
Golfo di Adramitti
Golfo di Troia
Golfo di Saros
Golfo di Contessa
Golfo di Monte Santo
Golfo di Cassandra
Golfo di Orfano

SIGNORUM SENSUS
Beduiding der Tekenen.

Urbes Majores.	d. Sp. del Spagna.
Groote Steden.	d. To. di Toscana.
Urbes Minores.	d. Sv. di Savoja.
Kleender Steden.	d. Ga. di Genoua.
Oppida & Pagi.	d. Pa. di Parma.
Vlekken en Dorpen.	d. Mt. di Mantoua.
Arces Kasteelen en Forten.	d. Pb. di Piombino.
Vie Verdeelerum.	d. Al. di Saluzzo.
Posæ Wegen.	St. Stato.
Loca per quæ vie transeunt Vias sunt Stationes.	Pr. Principato.
Posæ plaetsen alwaar de wegen die doorlopen.	Dt. & Dtm. Ducato.
Signum Pontificis Pausch Tyken.	Cd. Contado.
Archiepiscopatus. Aertsbysdommen.	Mc. Marcheato.
Episcopatus. Bisdommen.	Bal. Balliage.
Monasteria Kloosters.	Ct. Capo.
Academiæ. Hooge Scholen.	I. Isola.
	Il. Lago.

MILLIARIA
MEILEN

NAAM-WYSER,

Waar in aangewesen worden alle de Steden, Dorpen, Clooſters, Caſteelen, en aanmerkelykſte Plaatzen, in

't HERTOGDOM SAVOYEN,

En

VORSTENDOM PIEMONT,

En derſelver aangrenſende Landſchappen:

Als mede waar deſelve in dese Kaart te vinden zyn.

Verklaringe van dese NAAM-WYSER,

Zynde verdeelt in twee Colommen.

De eerſte Colomme wyſt aan de Namen van de Steden, Dorpen, en aanmerkelykſte plaatzen in dese Kaart vertoont.

De tweede, de Letteren op de buytenrand van de Kaart geſteld, welke aanwyzen in wat Ruyte elke plaatze die men begeert te weten gemakkelyk te vinden is.

Als by exempel men begeert te weten waar TURINO in dese Kaart legt, men ſoek in de eerſte Colom dese plaats op de Letter T, en men gaat voort in de tweede Colom, daar men ſal ſien dat dese Stadt te vinden is in de Ruyte N.p. en ſoo voorts met alle andere plaatzen.

TABLE ALPHABETIQUE,

Par la quelle l'on trouve toutes les Villes, Bourgs, Villages, Cloiſtres, Chateaux, & autres places de remarque qui ſont dans

LE DUCHE DE SAVOYE,

Et

PRINCIPAUTE DE PIEMONT,

Et pays circonvoiſins, comme auſſi de quelle maniere:

On les trouvers en cette Carte.

Uſage de la Table, & des Alphabeths

qui ſont aux quatres coſtez de la Carte.

Par le moyen de cette Table & de ces Alphabets, on trouve en un inſtant les lieux que l'on veut voir ſur la Carte.

Qu'il faille par exemple trouver TURINO, on le cherchera premierement dans la Lettre L, ou on le verra ſuivy des charactères N. p. dont le premier marque qu'il faut prendre dans la Carte, la colomne terminée de la droite a la gauche par la Lettre N. & le ſecond, qu'il faut prendre une autre colomne terminée de haut en bas par le charactère p. & le quarré qui correſpond a l'une & a l'autre de ces deux colommes, contiendra TURINO.

A Amſterdam, by
NICOLAUS VISSCHER.
Met Privilegie.

REGIÆ CELSITUDINIS
SABAUDICÆ STATUS,
consistens in
SABAUDIÆ ac MONTISFERRATI
DUCATUS,
PEDEMONTII PRINCIPATUM,
nec non
NICÆENSEM COMITATUM,
cum
Adjacentibus et finitimis Regionibus,
tam particulariter quam generaliter
accuratissime ostensus,
per NICOLAUM VISSCHER Amst: Bat:
cum Privil: Ordin: Gener: Belgii Fœd:
Septentrio
Occidens
Oriens
Meridies
Sic Notantur
URBES
Urbeculæ
Oppida
Pagi
Arces
Abbatiæ
Cœnobia
Feuda Ecclesiastica
Feuda Imperatoria
Milliaria Italica sive Geometrica 60 in uno Gradu
Gemeene Italiaansche Mylen van 60 in een Graad
Milliaria Germanica Communia 15 in uno Gradu
Gemeene Duytsche Mylen van 15 in een Graad
Milliaria Gallica sive Horæ Itineris 20 in Gradu
Fransche Mylen ofte Uren Gaans van 20 in een Graad



Nova
et præ Cæteris Aliis
STATUS et DUCATUS
MEDIOLANENSIS
PARMENSIS
et
MONTIS FERRATI
Accuratissima Delineatio in Plurimas
DITIONES SUBIACENTES
et Feuda Imperialia et Ecclesiastica
Correctè Divisa per F. DE WITT Amstellod.
cum Priv. Pot. D.D. Ordin. Holl.
Westfri.
Lago di Garda
MARE DI GENOUA
Golfo di Rapallo
Milliaria Germanica communia 15 in uno Grado
Milliaria Gallica magna sive horaria 20 in uno Grado
Milliaria Italica sive Anglica communia 60 in uno Grado

DOMINII VENETI
IN ITALIA
in Partes Accurate divisi
ac STATUUM DUCUM
PARMÆ. MUTINÆ.
MANTUÆ et MIRANDOLÆ.
Novissima descriptio edita
Per FREDERICUM DE WITT Amstelodami
cum gratia et Privilegio Potentiss. D. D. Crainum
Ac Ilandiæ Westfrisiæ
GOLFO DI
VENETIA
Sive MARE
ADRIATICUM
GOLFO DE TRIESTE
MARE DI TOSCANA
MARCHIA ANCONITANA
Notarum Explicatio
Urbes Præcipuæ
Urbes Minores sive Oppida
Oppidula et Burgi
Pagi et vici
Castella
Feuda Ecclesiastica
Feuda Imperialia
Archiepiscopatus
Episcopatus
Academiæ
C. Castella
M. Montes
fl. fluvii
Castrorum Loci
Præliorum Campi
Viæ Præcipuæ
Viæ per quas Exercitus Imperialis Italiam Intravit
Milliaria Germanica communia 15 in uno gradu.
Milliaria Gallica magna sive Nova itineris.
Milliaria Italica magna 60 in uno gradu.

STATUS
ECCLESIASTICUS
et
MAGNUS DUCATUS
THOSCANÆ
PER FREDERICUM DE WIT

GOLFO DI VENETIA

MARE THUSCUM

THIRRHENUM

Milliaria Germanica communia 15 in uno gradu.
Milliaria Gallica magna, sive Mora itineris.
Milliaria Italica magna 60 in uno gradu.

CONTINENTIS ITALIÆ
PARS AUSTRALIOR;
Sive
REGNUM NEAPOLITANUM
HISPANIÆ OBEDIENS; SUBDIVISUM
In suos
DISTRICTUS, TERRAS, ATQUE PRINCIPATUS
Quibus adjectæ
SICILIA.
In Valles tripartitas;
et
Contra Turcas ejus Propugnaculum
MALTA INSULA.
Editore Petro Schenk.
Amsteld: Cum Priv:
1703.
Septentrio
Oriens
Occidens
STATUS ECCLESIASTICUS PARS
ARRUTIUM
ULTERIUS
APRUTIUM
CITERIUS
COMITATUS MOLISINUS
TERRA BARIENSIS
TERRA HYDRUNTINA
PRINCIPATUS ULTERIOR
PRINCIPATUS CITERIOR
BASILICATA
CALABRIA
PARTE DEL MARE SUPERIORE ADRIATICO
o vero
GOLFO
DI
VENETIA
MARIS
MEDITER
RANEI
PARS
MARE INFERIORE
o Vero
THYRRHENO
MARE GIONIO
MARE SICULO
MARE AFRICO
Golfo di Rodi di Marano
Golfo di Manfredonia
Mare di Puglia
Golfo di Gaeta
Golfo di Napoli
Golfo di Salerno
Golfo di Agropoli
Golfo di Policastro
Golfo della Scalea
Golfo di Taranto
Golfo di Rossano
Golfo di S. Eufemia
Golfo de Squillace
Golfo delli Castelli
Golfo di Gioia
Golfo di Pelorum
Golfo di promont. Milazzo
Golfo di Patti
Golfo di Girace
Golfo di Spartivento
Golfo di Catania
Golfo di C. Amar
Cifalu
I. Liparce overo di Volcano gia Eolie
Passaro overo Pachino Promont. Meridies
Bocca del Golfo di Venetia
Milliaria Germanica Communia 15 in uno Gradu.
Milliaria Hispanica Communia 17½ in uno Gradu.
Milliaria Gallica sive Noræ Itineris 20 in uno Gradu.
MARIS MEDITERRANEI PARS
IGOZA
MELITA Vulgo MALTA
Milliaria Germanica Communia 15 in uno Gradu

Plan de la Ville de
BARCELONE
et Chateau de
MONT IUY
avec les approches de l'Armee de France sous les ordres de Monsieur le Mareschall Comte de Tessé
depuis le commencement d'Avril jusqu'au douzieme de May qu'ils ont leve le siege a minuit, ayant fait sauter une partie de Mont Iuy et abandonné presque toutes leur Canons, ammunitions et provisions
La Croix rouge represente le fort dans l'etat ou il etoit quand nos gens l'ont abandonné et la croix noire l'etat dans le quelle les François l'ont laisse a leur de part 1706.
a la Haye chez Anna Beek avec Privilegie.
EXPLICATION.
Le 2 Avril et le 3 l'Armée de France arriva devant Barcelona et le meme soir ils attaquerent le poinct de langue de Serpent mais sans succes, ils prirent post a S. Madrona marqué A, et commencerent a travailler. La nuit de 6 au 7 ils ouvrirent la tranchee a B et a C le 15 ils attaquerent le langue de Serpent D, mais ne pouvant pas s'emparer du demi bastion E ils se posterent a F, et construirent les deux Batteries G, G, l'une contre le flank H, et l'autre contre le Donjon I. Le 21 au soir ils attaquerent les deux Breches L, L, et se logerent a M et firent les deux Batteries N, N, l'une de trois Cannons et l'autre de cinque Mortiers toutes contre le Donjon. le 25 nos gens abandonnerent le Donjon et se sont retiré dans la Ville, le meme soir les ennemies ouvrirent la tranchee contre la Ville a la Croix Couvert Marqué O, et a fort Montjuy, le 30 la batterie marque P commence a jouer avec Six pieces de Cannon contre le bastion de S.t Antoine Q, et le premiere de May les deux batteries R.R. commencerent aussi a jouer contre la Breche S et le 3 la grand batterie T de trente pieces des Cannons commence a tirer. le 6 ils firent une Logement sur l'Angle saillant du Chemin couvert devant la bastion de S.t Antoine. Le 7 leurs flote partit et le 8 la flote d'Angleterre et d'Holland fort 52 Vaisseaux de ligne arriva dans la Baie avec de troupes d'ammunition, et de provisions. le 10 le cantonnement avancerent a l'angle saillant du Chemin couvert devant la breche, et la nuit d'onzieme au douzieme ayant fait sauter une partie du fort Montjuy a X ils leverent le siege. Nos Retrenchements aussi bien derriere la breche que dans le bastions de S.t Antoine avec les traverses sur la Rampart sont toutes representées par la lettre Y, et la vielle breche est marque Z.
Eschelle de 1000 pas Geometriques
50 100 200 300 400 500 600 700 800 900 1000

AFTEKENING VAN GIBRALTAR.
A de Oude Moille.
B het groote Bolwerk aen de west Syde van de Gordyn
C t Rondel aen de bedeckte weg.
D t geschut beoven op den Berg.
E de Nieuwe Moille.
F t Kloosterwan N.S. d'Europa Synde nu den t Syn toom
G Waer de Vyanden over den Berg quamen
H de Wagt op den Berg
I Eerst geopende Battery der Vyanden van 7 stukken
K den tweeden geopende van 14 stukken.
L den laest geopende van 10 stukken.
Middellandsche Zee.
BAY VAN GIBRALTAR
Hage by Pieter Husson

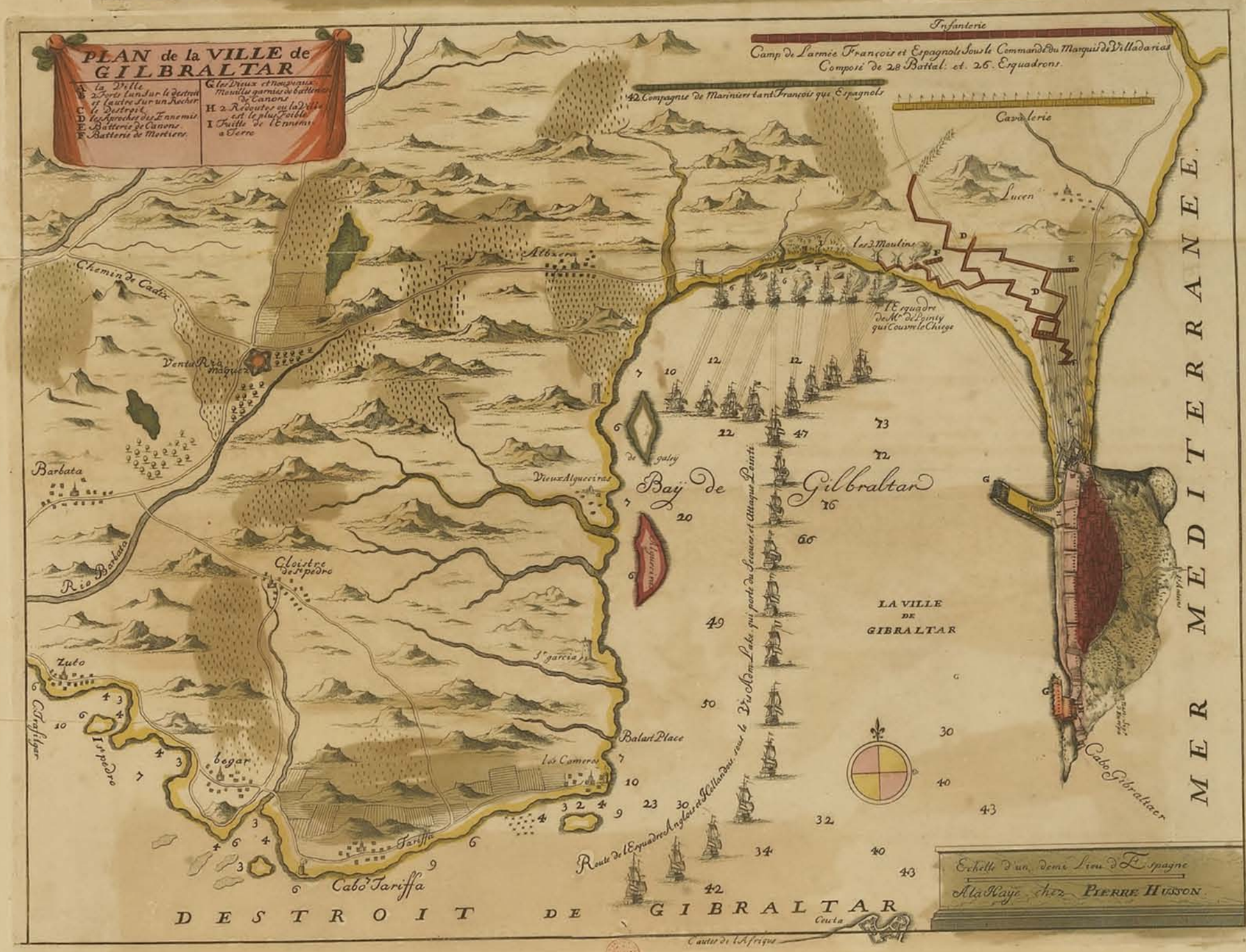
PLAN de la VILLE de GILBRALTAR
A la Ville
B 2 Forts l'un sur le destroit et l'autre sur un Rocher
C le Destroit
D les Aproches des Ennemis
E Batterie de Canons
F Batterie de Mortiers
G les Vieux et Nouveaux Mouilles garnies de batteries de Canons
H 2 Redoutes ou la Ville est le plus Foible
I Fuitte de l'Ennemi a Terre
Infanterie
Camp de l'armée François et Espagnols sous le Commande du Marquis de Villadarias Composé de 28 Battal: et 26 Esquadrons.
42 Compagnie de Mariniers tant François que Espagnols
Cavalerie
Lucen
les 3 Moulins
l'Esquadre de Mr de Pointy qui Couvre le Chiege
Albxera
Chemin de Cadix
Venta Rio maquez
Barbata
Rio Barbata
Vieux Algueciras
Cloistre de St pedro
Baÿ de Gilbraltar
Algueciras
LA VILLE DE GIBRALTAR
Zuto
C. Trafilgar
Ist pedro
begar
Balast Place
Los Cameros
Tariffa
Cabo Tariffa
Route de l'Esquadre Anglois et Hollandois sous le Vis Adm. Lake qui porte du Secours et Attaque Pointi
Cabo Gibraltaer
MER MEDITERRANEE
DESTROIT DE GIBRALTAR
Ceuta
Cautes de l'Afrique
Echelle d'un demi Lieu d'Espagne
A la Haye chez PIERRE HUSSON

Caarte vande Baij en Have
van Vigos, en vant veroveren
en Ruineren der france Schepen en
Spaanse Galioenen door de Geconbineerde
A. de Stad Vigos
B. landinge van Mililie
C. attaque en innemen van
t'fort aande Barriere
D. de gekettingde Barriere
E. de Have van Vigos
F. nieuwe battery aande bariere
G. de france Schepen ten anker
inde have.
H. Spaanse Schepen en 16 galjoe
ten anker inde Have
I. de Baaij van Vigos
K. Schepen vande Conbinerde
Vloot met branders etc
tot de Expeditie
vande barriere
te breeken
L. twee Nieuwe battenje
M. t'Fort int incomen
vande baij
N. noch 8 Schepen vande
Conbineerde Vloot met
branders etc tot Secours
vande eerste.
O. d'eijlande van bajonne
P. de Conbineerde
Vloote etc
Q. het Stedeken
Ridondello
Anna Beek met Peevilege

Plan et Attaque
de
la Ville de St. LEEUW
Explication
1 La Citadelle et l'Eglise
2 Magazin
3 Le Gouvernement
4 Caserne St. Philip
5 ------ St. Louis
6 ------ St. Augustin
7 ------ St. Andree
8 ------ St. Charles
9 Boulangerie
10 Nouvelles Baracques
11 Escuries
12 Haute Batterie
13 La Ville, La Place et l'Eglise St. Leonard
14 Porte de Terlemond
15 ------ de Diest
16 ------ de St. Truyen
17 Magazin
18 Escuries
19 Baracques
20 Moulin
21 L'Attacque
22 Batterie de 10. 8. 24 et de 12 Canons
25 Batterie pour Les Mortiers
a la Haye chez Anna Beek dans le Hofstraet avec Privil. de Mons.r les Etat de Holl. et de Westv.e
Marez
Marez
Basse Dormale
Ruiseau de Lande
Halle
Widters
Buleau Dragons
Aurex Drag.
Gersdorf Drag.
Baldewyn
de Wit
Meredi
Dembels
Strengers
Detachement
Waven
Brandenbourg
Reduit
le Chemin vers St. Truyen
la Iustice
le Chemin de Ossen
Le Bolster veen
Chapelle de Notre Dame sur le Chemin de Ossen
Les Maisons Proche le Bolster veen
Miller
Guarde du Roy de Prusse
Sweerin
Exter
Berendorf
Gauvain
Godrit
Boyen Neven
Detachement
Le Quartier du Lt. General Dedem
Wilre
St. Pol Genert. Major
200 pas Ordinaire.
Le Chateau de Duras
de l'Armée du General Auwercerque
Chanelos
St. Paul
Cralinge
Sontlande
Dalrimple
Albemarle
Charner
de l'Armée du Duc de Malbourg



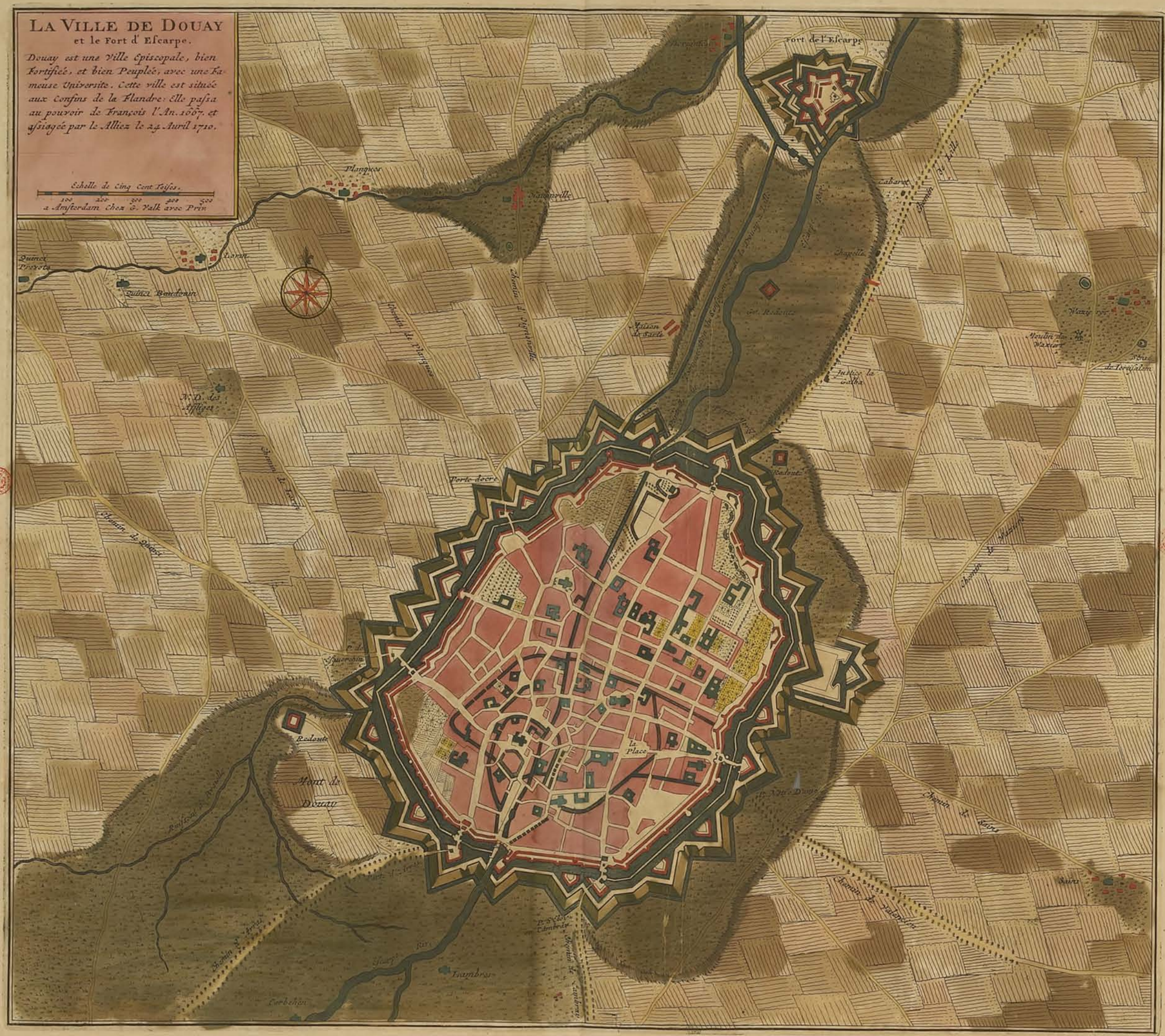
LA VILLE DE DOUAY
et le Fort d' Escarpe.
Douay est une Ville Episcopale, bien Fortifiée, et bien Peuplée, avec une Fameuse Universite. Cette ville est située aux Confins de la Flandre: Elle passa au pouvoir de François l'An. 1667. et assiagée par le Alliez le 24 Auril 1710.
Echelle de Cinq Cent Toises.
100 200 300 400 500
a Amsterdam Chez G. Valk avec Priv
Fort de l'Escarpe
Planques
Quinci Prevots
Quinci Baudouin
Lorin
Chemin de Planques
Chemin d'Oignonville
Maison de Sarte
Chapelle
Cabaret
Chemin de Lille
Justice la Galba
Wazier
Moulin de Wazier
Sénat de Jerusalem
N. D. des Affliges
Chemin de Lauze
Chemin de Quinci
Porte d'ocre
Redoute
Chemin de Wazier
la Place
Mont de Douay
Chemin de Sains
Sains
Chemin de Valenciennes
Lambres
Carbehen

Plan du Siege et des Attaques
de la Ville et Citadelle de
GAND
Assiegée par les Armées des Alliez le 22 decem.r 1708
sous la Conduite du Prince et Duc de
Marlborough
et rendue le 29. du meme mois.
Attaque devant la Porte de S.t Pierre
A trenchées ouvertes le 24 decem.r 1708
B trenchées ouvertes le 24 decem.r
C un Crochet le 27.
D la seconde paralelle le 28
E une tranchée double faite le 29.
F batterie de 17 pieces
G batterie de 15 pieces
H batterie de 4 pieces
I batterie de 4 pieces a 12 ℔.
K batterie de 8. houwitsers
L batt.e de 10 mortiers
M batt.e de 4 mortiers
N batt.e de 6 houwitsers
O batterie de 10 pieces de Canon
P batt.e de 2 houwits: et 3. mortier
Q 2 petits crochets faits le 30.
R batterie de 20. pieces
S batterie de 8 mortiers
T batterie de 6 houwitsers
V mines des Ennemis faites dans leur chemin Couvert.
W double tranchée pour entrer dans la Contre=scarpe et decouvrir les mines des Ennemis.
X Cloitre de S Pierre.
Y poste avancé des Ennemis.
Z Cap.e de Genterbrugge.
Attaques et Tranchées tracé et executé sous l'Ordre de Mons.r le directeur du Mee.
Chemain de Courtray
Innondation
la Lies
Canal de Bruges
Porte de Deynse
Fort de Montery
Attaque de S.E. le Comte de Lottum
Chemain de Oudenaerden
Porte de S.t Pierre
Chateau
Canal du Zas de Gand
Porte de Meulestede
Chemain de for Rouge
Meulestee
Citadelle
Porte de l'Empereur
Fausse Attaque
Chemain de Anvers
Ermitage
Attaque de S.A. M.gr le Duc de Wurtembergh
Chemain de Bruxelle
Echelle de 260. Pas.
P.V. Col. 5. à la Haye chez Anna Beek avec Privilege.

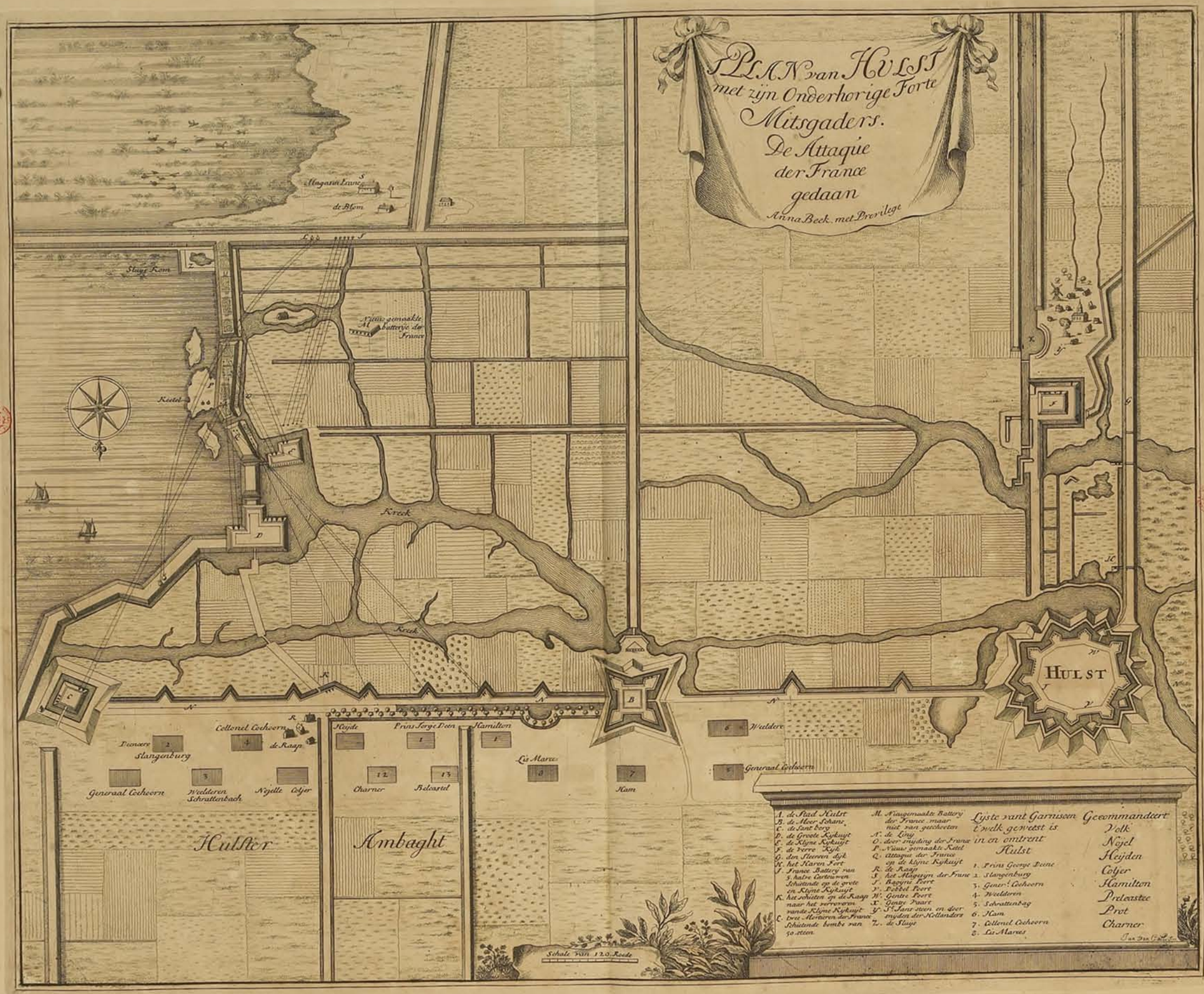

'T PLAN van HULST
met zijn Onderhorige Forte
Mitsgaders.
De Attaque
der France
gedaan
Anna Beek. met Previlege
Magasin Franc
de Blom
Sluys Kom
Nieuw gemaakte
Batterije der
France
Ketel
Kreek
Kreek
HULST
Collonel Coehoorn
Deenoere
Slangenburg
de Raap
Generaal Coehoorn
Weelderen
Schrattenbach
Nojelle
Coljer
Heijde
Prins Jorge Deen
Hamilton
Charner
Belcastel
Lis Marees
Ham
Weeldere
Generaal Coehoorn
Hulster
Ambaght
A. de Stad Hulst
B. de Moer Schans
C. de Sant berg
D. de Groote Kijkuijt
E. de Klijne Kijkuijt
F. de Verre Kijk
G. den Sleeren dijk
H. het Haren Fort
J. France Battery van 5. halve Cartouwen Schietende op de grote en Klijne Kijkuijt
K. het schieten op de Raap naar het verroveren vande Klijne Kijkuijt
C. twee Mortieren der France Schietende bombe van 50. steen
M. Nieugemaakte Battery der France maar niet van geschooten
N. de Linij
O. door snijding der France
P. Nieuw gemaakte Ketel
Q. Attaque der France op de klijne Kijkuijt
R. de Raap
S. het Magazijn der Franc
T. Bagijne Poort
V. Dobbel Poort
W. Gentse Poort
X. Gentse Vaart
Y. St. Jans steen en door snijden der Hollanders
Z. de Sluijs
Lijste vant Garnisoen t'welk geweest is in en omtrent Hulst
1. Prins George Deene
2. Slangenburg
3. Gener.l Coehoorn
4. Weelderen
5. Schrattenbag
6. Ham
7. Collonel Coehoorn
8. Lis Marees
Gecommandeert
Volk
Nojel
Heijden
Coljer
Hamilton
Preleastee
Prot
Charner
Schale van 120. Roede



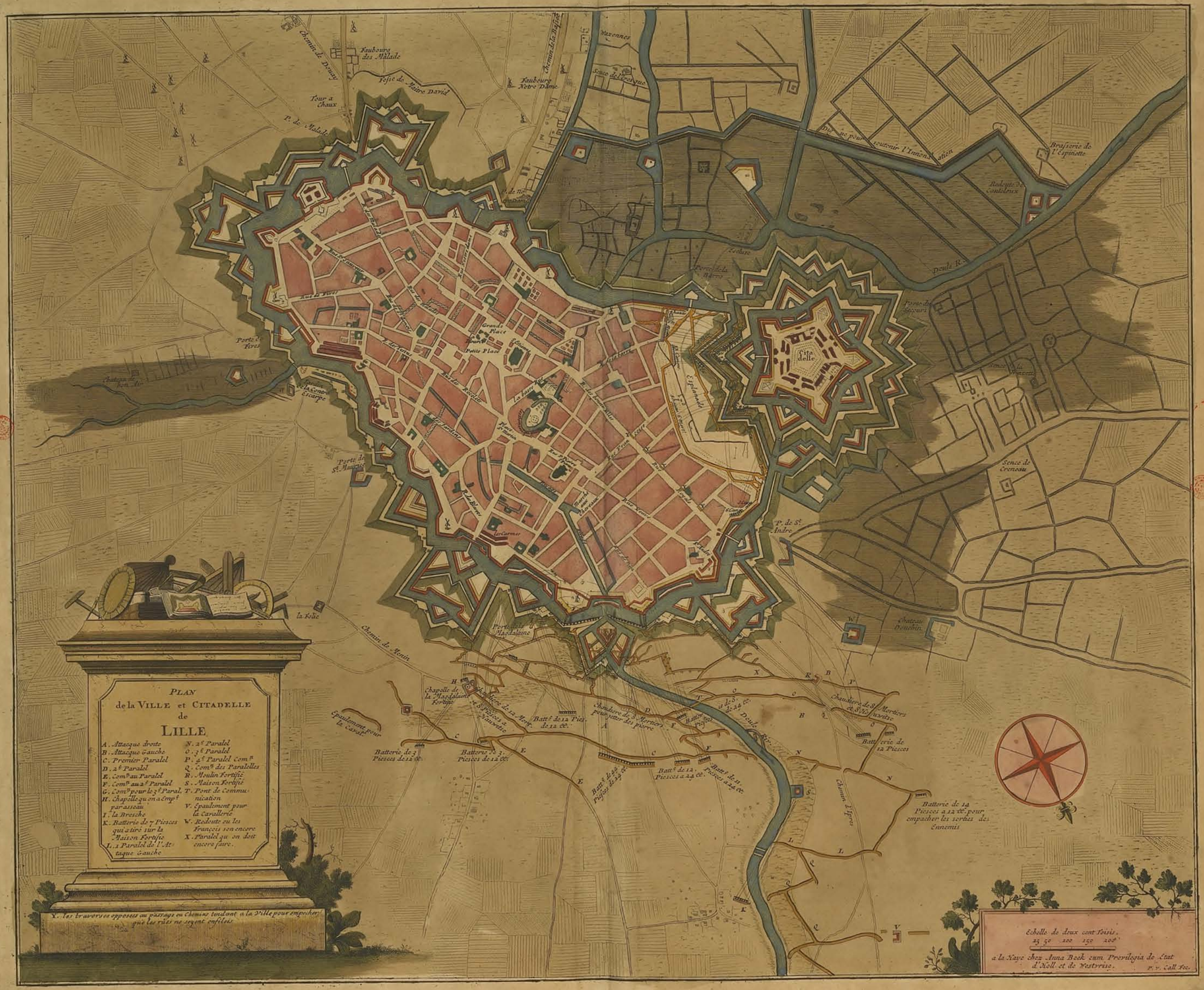
PLAN
de la VILLE et CITADELLE
de
LILLE
A. Attacque droite
B. Attacque Gauche
C. Premier Paralel
D. 2e Paralel
E. Comn au Paralel
F. Comn au 2e Paralel
G. Comn pour le 3e Paral.
H. Chapelle qu'on a empe par asseau
I. la Bresche
K. Batterie de 7 Piesces qui a tiré sur la Maison Fortifie
L. 1 Paralel de l'Attaque Gauche
N. 2e Paralel
O. 3e Paralel
P. 4e Paralel Comn
Q. Comn des Paralelles
R. Moulin Fortifié
S. Maison Fortifié
T. Pont de Communication
V. Epaulement pour la Cavallerie
W. Redoute ou les François son encore
X. Paralel qu'on doit encore faire.
Y. les traverses opposees au passage ou Chemins tendant a la Ville pour empecher que les rües ne soyent enfilees
Echelle de deux cent Toisis.
25 50 100 150 200
a la Haye chez Anna Beek cum Previlegia de Etat d'Holl et de Westvrise.
P. v. Call Fec.
Faubourg des Malade
Chemin de Douay
Fosse de Maitre David
Tour a Chaux
P. de Malade
Faubourg Notre Dame
Chemin de la Bassée
Wazennes
Sence de l'Evesque
Brasserie de l'Espinette
Redoute de Contoleux
Deule R.
Porte de Secours
Cita delle
Esplanade
Grande Place
Petite Place
Porte de Fives
Porte de St. Maurice
Sence de Creneau
P. de St. Andre
Chateau Douchin
Porte de la Magdalaine
Chemin de Menin
la Folie
Chapelle de la Magdalaine Fortifie
Epaulement pour la Cavall.
Batterie de 3 Piesces de 12 ℔.
Batterie de 3 Piesces de 12 ℔.
Batte de 12 Pies. de 12 ℔.
Chaudiere de 8 Mortiers pour jetter des pierre
Batte de 12 Piesces a 24 ℔.
Batte de 11 Piesces a 24 ℔.
Chaudiere de 8 Mortiers et 8 Houwitse
Batterie de 12 Piesces
Chemin d'Ipres
Batterie de 14 Piesces a 12 ℔. pour empacher les sorties des Ennemis

Page 26.

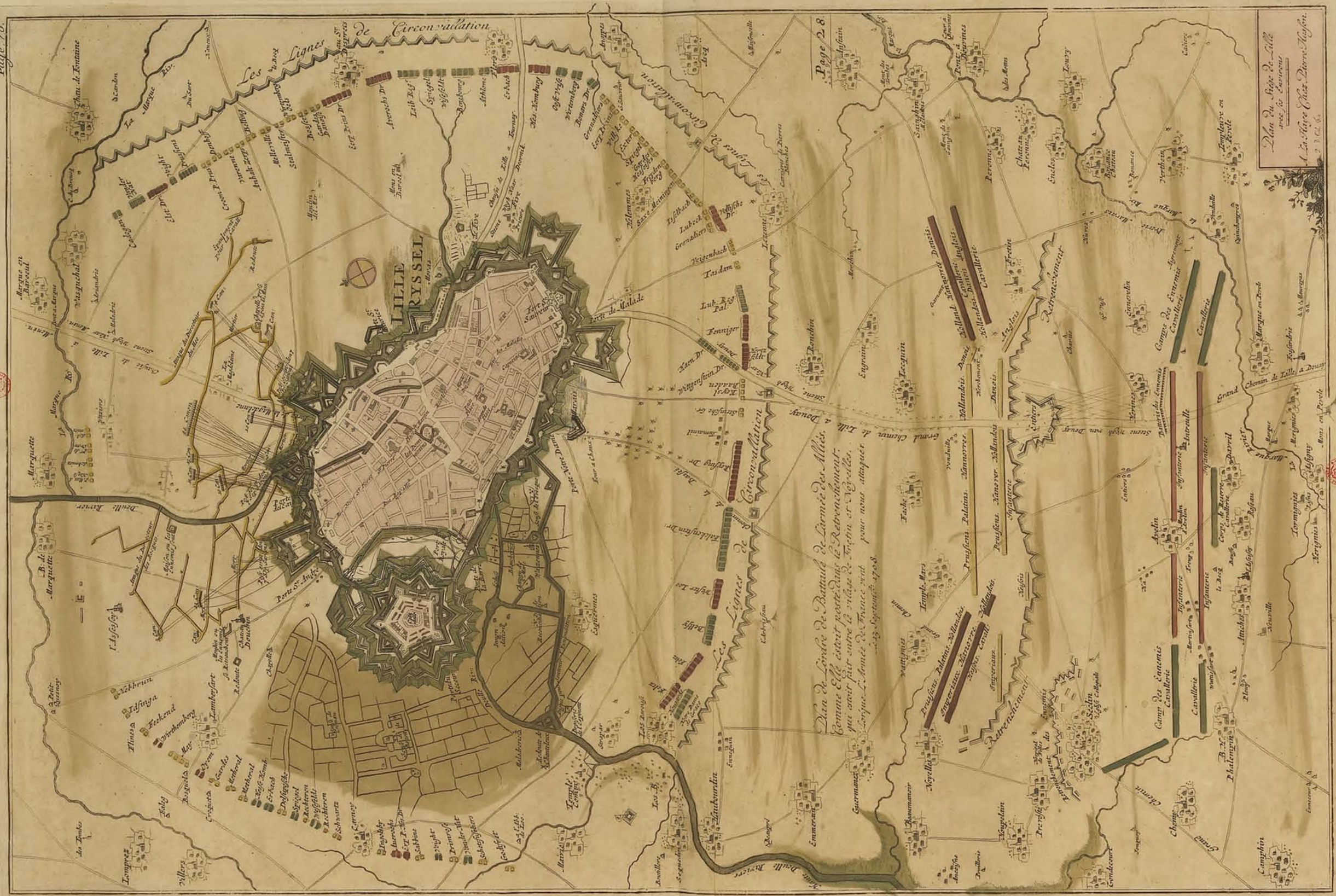

Plan de la Ville de Lille avec ses Environs
A La Haye Chez Pierre Husson.

A. Bastion van de Capuciner
B. Bast. van Werwick
C. Bast. van Yperen
D. Bast. van Brugge
E. Bast. van Cortryck
F. Bast. van de Lisse
G. Bast. van Cannis
H. Bast. van Halewyn
I. Bast. van Lille
L. Bast. van Blokerye
N. Poort van Brugge
P. Poort van Lille
K. Bast. van Marais
M. Poort van Yperen
O. Poort van Cortryck
Q. Groote sluyse
R. Traverse en communicatie gemaekt 1 nagts tussen den 3 en 4 Augusti
S. den 4 1 nagts de tranches geopent of de eerste parales gemaekt
T. den 9 van de twee Batterye geschoote
U. den 9 1 nagts de communicatie gemaekt
V. den 10 1 nagts de twee paralle
W. den 12 1 nagts beginne te sappeeren
X. den 13 de derde paralel gemaekt
Y. den 14 1 nagts beginne te sappeere na t punt van de contrescharpe
Z. den 16 beginne te mineeren na t punt van de contrescharpe
AA. den 18 op de contrescharpe gestormt en gelogeert op de pallissade den 20 begonnen te schieten den 22 hebbe de Vyande beginne te capitul.
Plan
DE LA VILLE DE
MENIN
avec les attacque de la maniere comme elle a etefait par les troupes des Alliez Commande par son Excellance Monsieur de Salisch Generael de l'Infanterie des Etats des Provinces Unies
a la Haye chez Anna Beeck avec Privilegie des Etats de Holl. et Vesty.
Explication
DE L'ATTACQUE
1 Le Grand pont de communication
2 Les pons de communication
3 l'ouverture de l'Attacque de la droite
4 l'ouverture de l'Attacque de la gauch
5 Les Batteries du Canon
6 Les Batteries des Mortiers
7 Les petits Mortiers a main
8 Les deux endroits ou nos mineurs ont et Attache pour faire sauter le Ravelin
9 l'endroit ou la mine des ennimis a saute
10 l'endroit de l'artillerie ou le Laboratorium
11 Le village de Halewin
12 Le endroit ou le drapeau a ete porte lors qu on batit la Chamade.
P. van Kal fecit.
la Ville de Menin
de Groote Inondatie van de Lisse
le chemin de Lisse
le chemin de Bruges
le chemin de Cortryck
le chemin de Yperen
le chemin de Kassel
le Chateau de Halewin
Groote Kassel

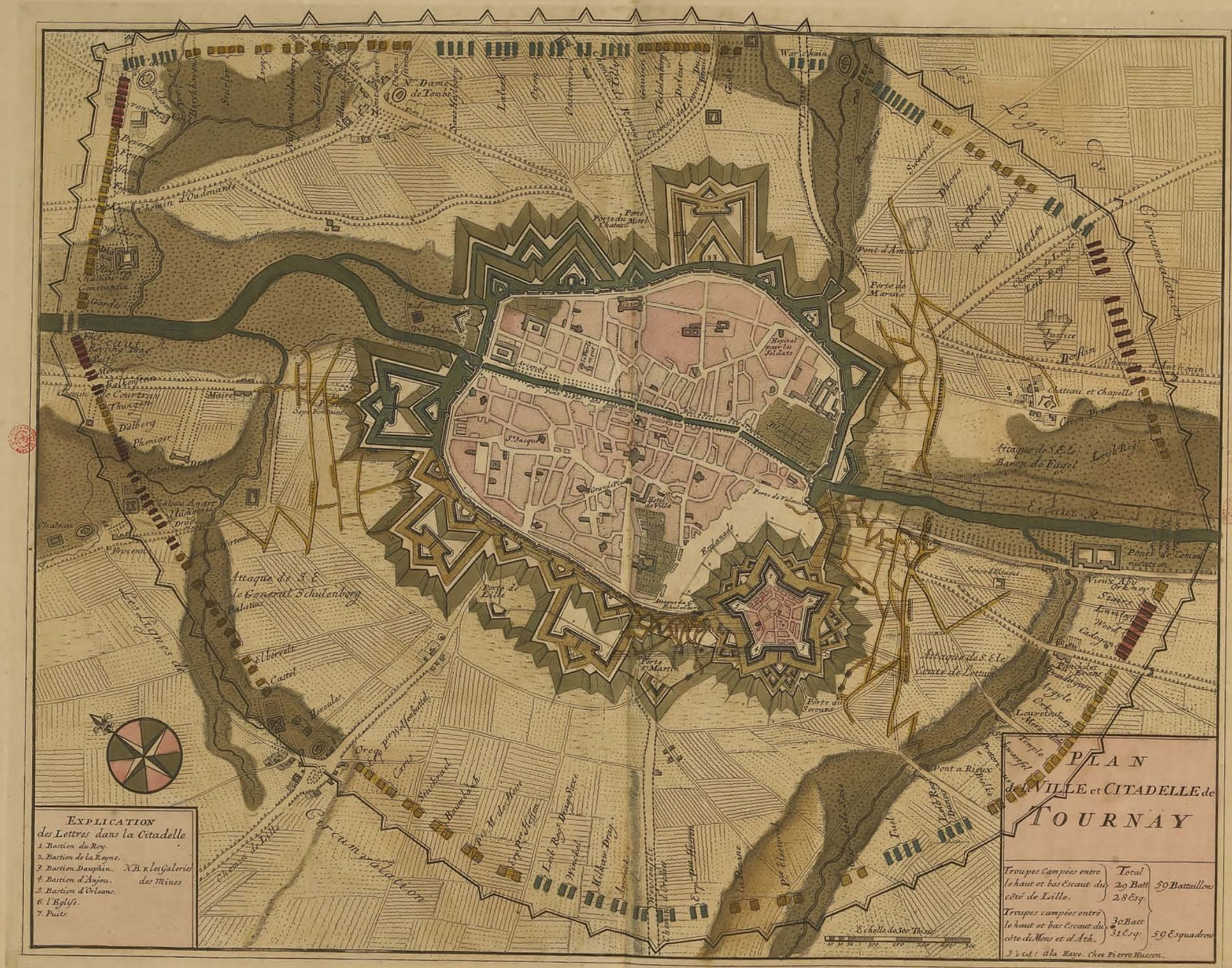
PLAN
de la VILLE et CITADELLE de
TOURNAY
Troupes Campées entre le haut et bas Escaut du côté de Lille.
Total 29 Batt 28 Esq.
59 Battaillons
Troupes campées entre le haut et bas Escaut du côté de Mons et d'Ath.
30 Batt 31 Esq.
59 Esquadrons
Pont d'Amour
Porte de Marvie
Porte de Valenciennes
Porte de Lille
Porte St Martin
Porte du Secours
Porte du Mirel Chateau
Arsenal
Hopital pour les Soldats
Hotel de Ville
Grand Place
Esplanade
Escaut R.
Les Lignes de Circumvalation
Attaque de S. E. le General Schulenberg
Attaque de S. E. le Comte de Lottum
Attaque de S. E. le Baron de Fagel
Chateau et Chapelle
Pont a Rieux
Echelle de 300 Toises
EXPLICATION
des Lettres dans la Citadelle
1. Bastion du Roy.
2. Bastion de la Reyne.
3. Bastion Dauphin.
4. Bastion d'Anjou.
5. Bastion d'Orleans.
6. l'Eglise.
7. Puits.
N.B. x les Galeries des Mines
P. Vander A la Haye Chez Pierre Husson.



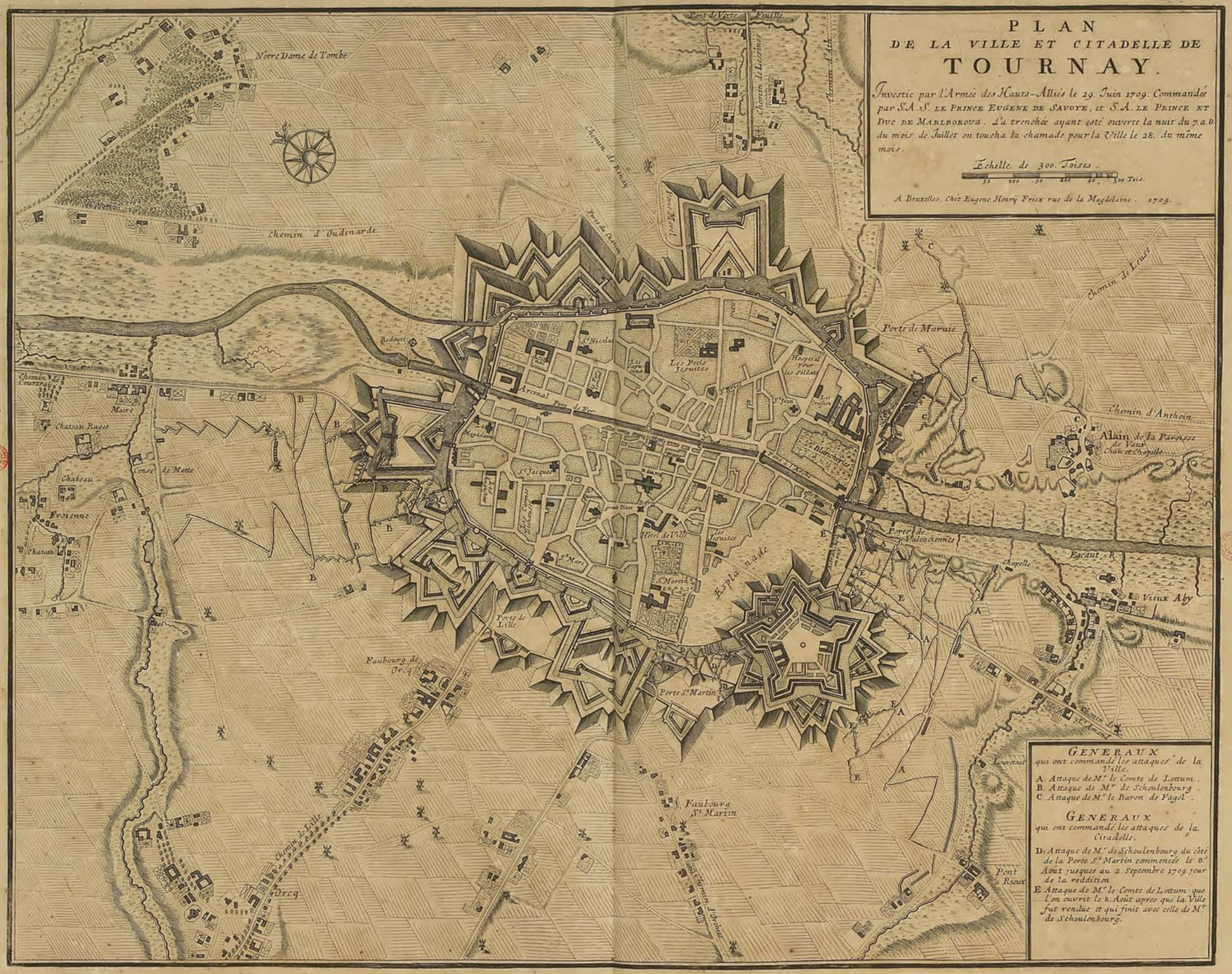
PLAN
DE LA VILLE ET CITADELLE DE
TOURNAY.
Investie par l'Armée des Hauts-Alliés le 29. Juin 1709. Commandée par S.A.S. LE PRINCE EUGENE DE SAVOYE, et S.A. LE PRINCE ET DUC DE MARLBOROUG. La trenchée ayant esté ouverte la nuit du 7. a 8. du mois de Juillet on toucha la chamade pour la Ville le 28. du même mois.
Echelle de 300. Toises.
50 100 150 200 250 300 Tois.
A Bruxelles, Chez Eugene Henry Friex rue de la Magdelaine. 1709.
GENERAUX
qui ont commandé les attaques de la Ville.
A. Attaque de M.r le Comte de Lottum.
B. Attaque de M.r de Schoulenbourg.
C. Attaque de M.r le Baron de Fagel.
GENERAUX
qui ont commandé les attaques de la Citadelle.
D. Attaque de M.r de Schoulenbourg du côté de la Porte S.t Martin commencée le 8.e Août jusques au 2. Septembre 1709. jour de la reddition
E. Attaque de M.r le Comte de Lottum que l'on ouvrit le 8. Août apres que la Ville fut rendue et qui finit avec celle de M.r de Schoulenbourg.
Notre Dame de Tombe
Chemin d'Oudenarde
Chemin de Renaij
Porte de Maruie
Chemin de Leuse
Chemin d'Anthoin
Alain de la Paroisse de Vaux Chau et Chapelle
Porte de Valenciennes
Escaut R.
Vieux Aby
Porte de Lille
Faubourg de Orcq
Porte S.t Martin
Faubourg S.t Martin
Chemin de Lille
Orcq
Pont à Rieux
Chemin de S.t Amand
Chemin de Courtray
Chateau Raget
Chateau
Froienne
Maire
Cense de Motte
Redoute
Arcenal
Pont de Fer
Les Petits Jesuites
Hospital pour les soldats
Blancheries
Hôtel de Ville
Les Jesuites
Esplanade
S.t Martin
S.t Jacques
S.t Marc
S.t Nicolas
Chapelle
Louvetout

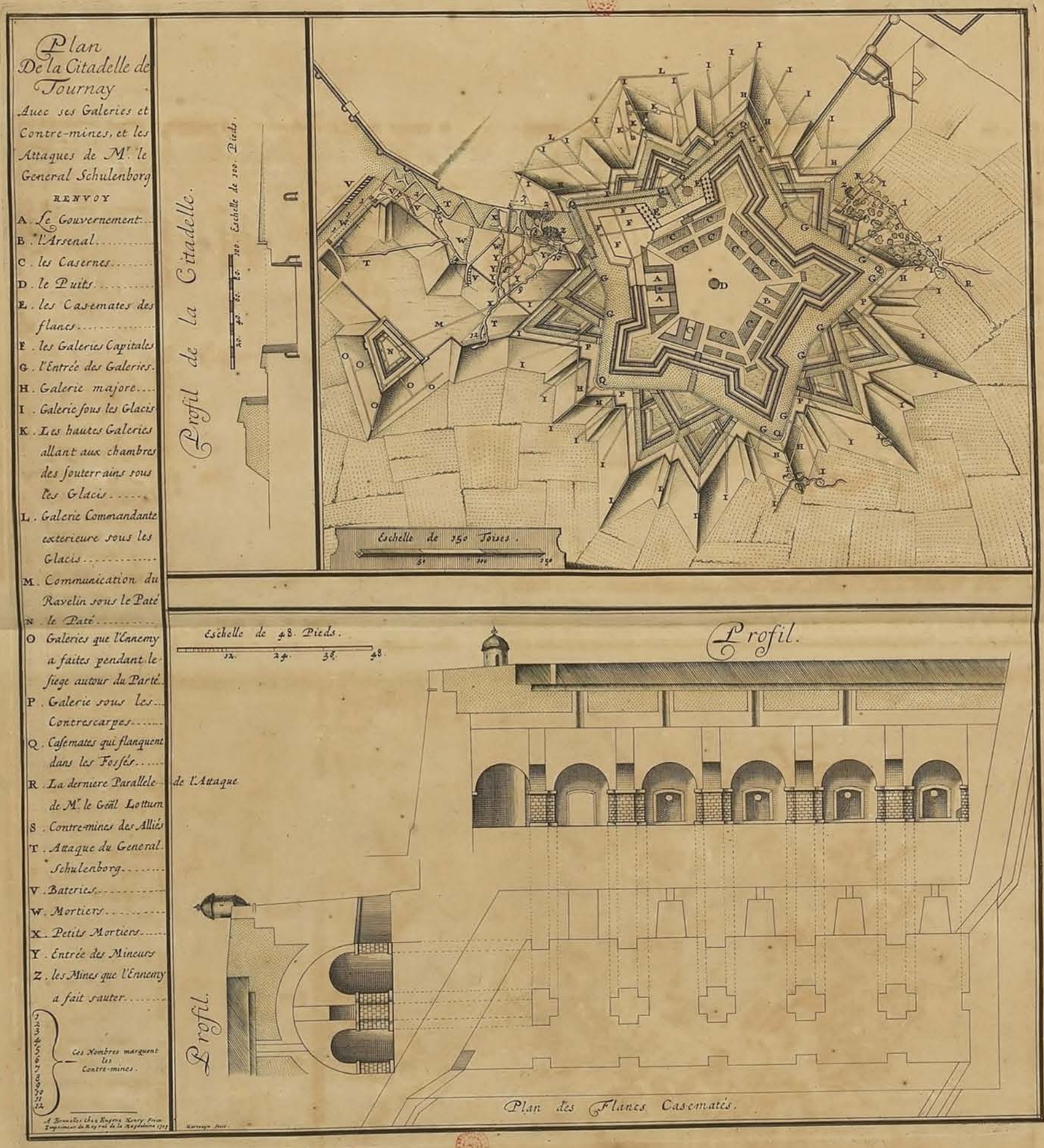
Plan
De la Citadelle de
Tournay
Auec ses Galeries et
Contre-mines, et les
Attaques de Mr. le
General Schulenborg
RENVOY
A. Le Gouvernement
B. l'Arsenal
C. les Casernes
D. le Puits
E. les Casemates des
flancs
F. les Galeries Capitales
G. l'Entrée des Galeries
H. Galerie majore
I. Galerie sous les Glacis
K. Les hautes Galeries
allant aux chambres
des souterrains sous
les Glacis
L. Galerie Commandante
exterieure sous les
Glacis
M. Communication du
Ravelin sous le Paté
N. le Paté
O. Galeries que l'Ennemy
a faites pendant le
siege autour du Parté
P. Galerie sous les
Contrescarpes
Q. Casemates qui flanquent
dans les Fossés
R. La derniere Parallele de l'Attaque
de Mr. le Genl. Lottum
S. Contre-mines des Alliés
T. Attaque du General
Schulenborg
V. Bateries
W. Mortiers
X. Petits Mortiers
Y. Entrée des Mineurs
Z. les Mines que l'Ennemy
a fait sauter
1 2 3 4 5 6 7 8 9 10 11 12
Ces Nombres marquent
les
Contre-mines.
Profil de la Citadelle.
Eschelle de 100. Pieds.
Eschelle de 150 Toises.
Eschelle de 48. Pieds.
Profil.
Profil.
Plan des Flancs Casematés.

PLAN
DE LA VILLE
D'AIRE
Assiegée par les Alliez
en 1710.
RENVOY
A Nôtre Dame
B S. Pierre
C les Jesuites
D les Capucins
E les Penitentes
F les Soeurs grises
G les Conceptionis
H les Beguines
I les Claristes
L Bastion de Beaulieu
M Bastion de Memorency
N Bastion de S. Omer
O Bastion de la Porte d'eau
P Bastion S. Pierre
Q Bastion de Thiene
R Bastion d'Arras
S Bastion Verd
T Corne de la Porte N. Dame
Echelle de 200 Toises
A la Haye Chez Anna Beek
avec Privilege
PLAN DE
St VENANT
Assiegé par les Alliez
en 1710.
FORT St FRANÇOIS
Redoute
Porte S. Omer
la Lis R.
Terrain bas et mouillé
Chemin du Fort
Porte Nôtre Dame
Chemin de Merville
la Place
Innondation
la Madieq R.
la Caquette
Porte d'Arras
Chemin de Béthune
Poste des Assiegés
Terrain Marecageux
Chemin de Aire
Chemin de Lille
Chemin de Béthune
Chemin de Flandre
Ruisseau de Guerbecq
la Lis

PLAN DE LA VILLE
et Citadelle
D'ARRAS
Place Forte Evêché Capitalle du Comté D'Artois Située sur la petite Piviere d'Escarpe
A la Haye Chez Pierre Husson
Echelle de Deux Cent toises
Chemin de Cambray
S. Sauveur
Chemin de Buquoy
Porte de Rouville
VILLE
CITE
CITADELLE
Porte Poyalle
Porte du Secour
Porte d'Amiens
Chemin d'Arras
Porte de Baudimont
Chemin d'Abbeville
Chemin de Douay
Faubourg de S. Catherine
Redoute
Moulin

PLAN DE BETHUNE *Ville Forte du Comté d'Artois situe sur la Petite Riviere de Laye a huit lieües de Lille Huit de Douay six et demye d'Arras et quatre d'Aire.* A AMSTERDAM chez PIERRE MORTIER *Avec Privilege.*

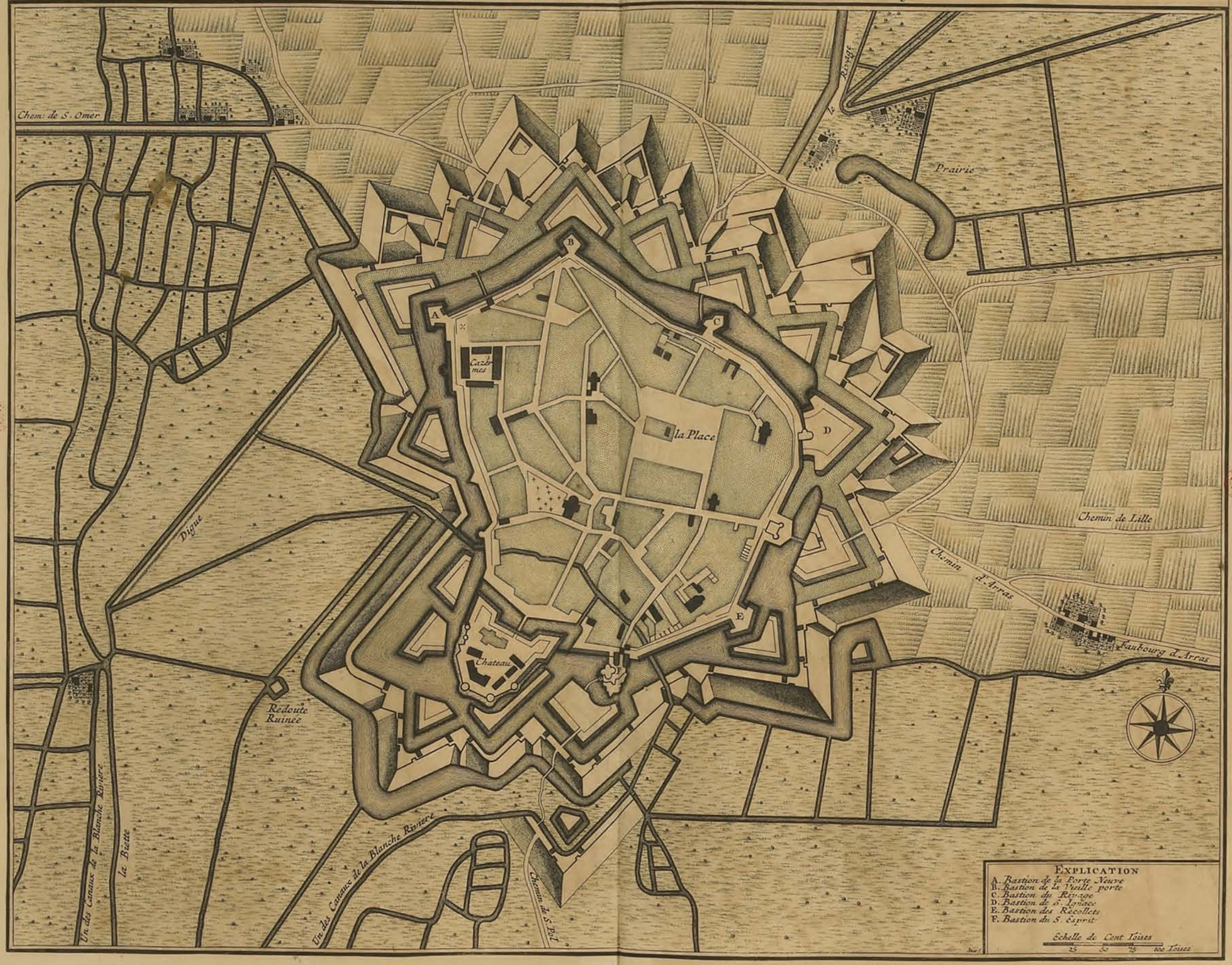

PLAN DE LA VILLE, ET CHATEAU DE BETHUNE, ASSIEGÉE PAR LES ALLIES.

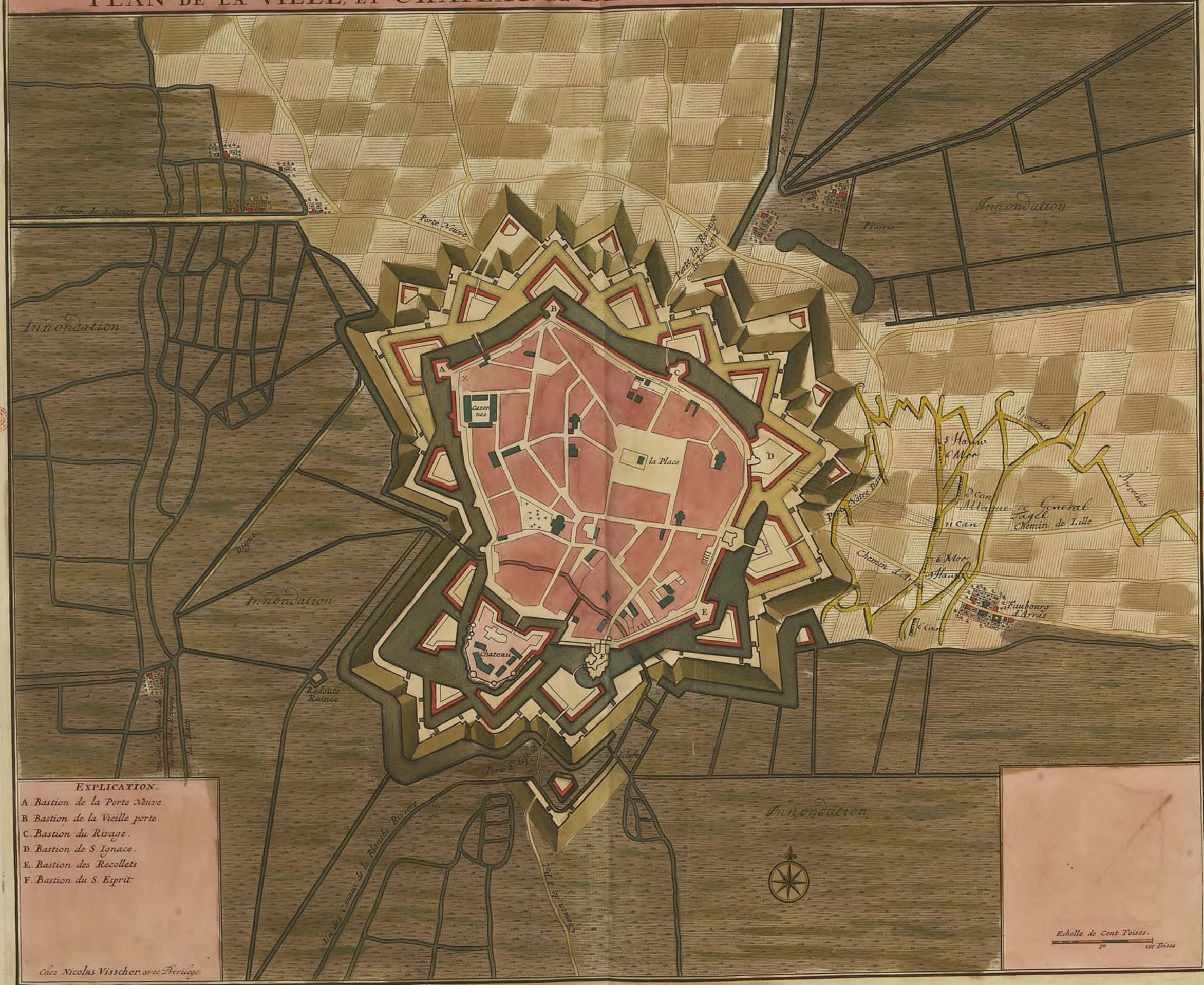

PLAN DE S.t VENANT, *Assiegés par Les Troupes Des Hauts Alliez 1710 Nouvellement Levée par Un Ingénieur de L'ETAT, A LA HAYE Chez Pierre Husson,*

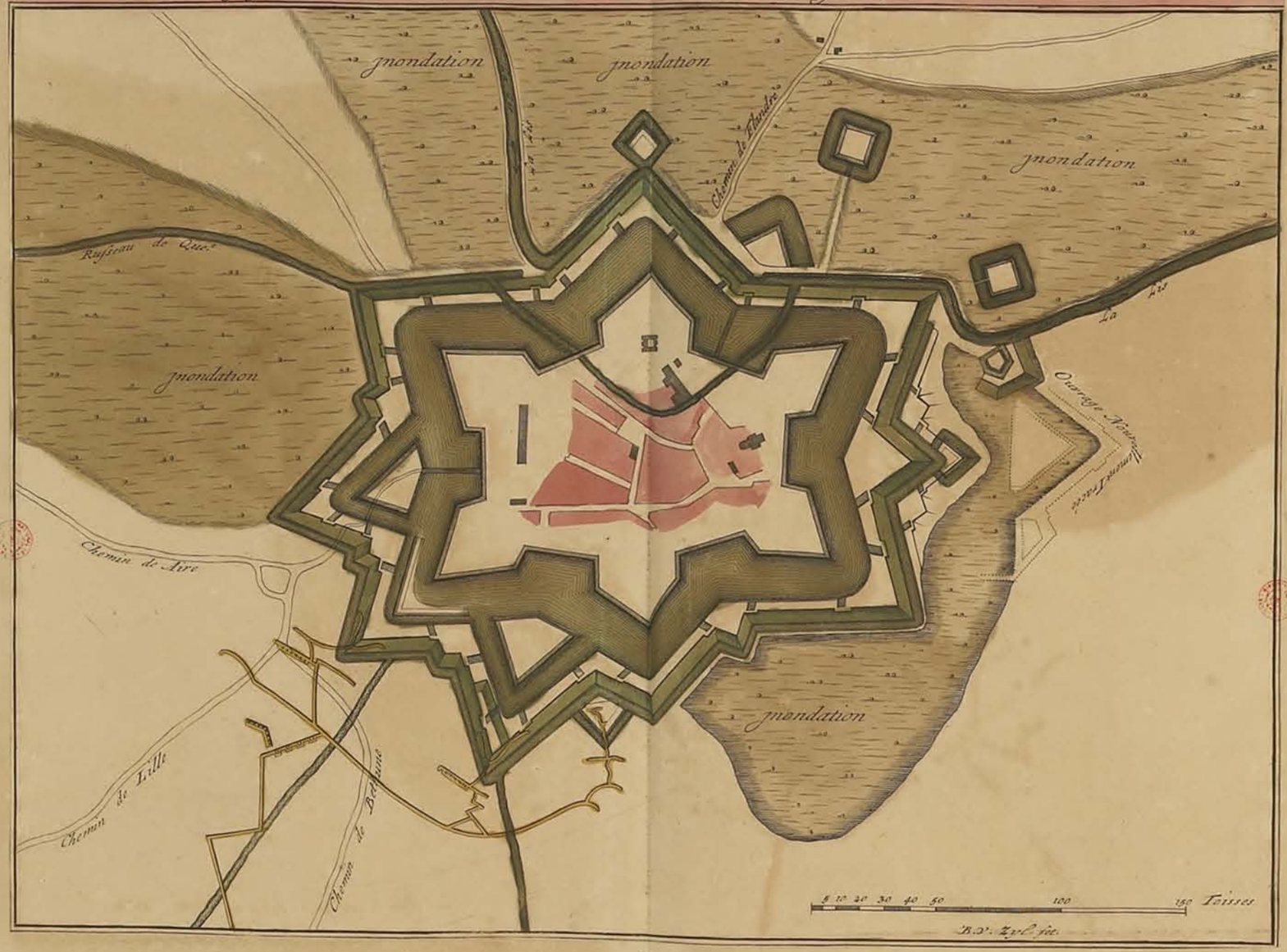

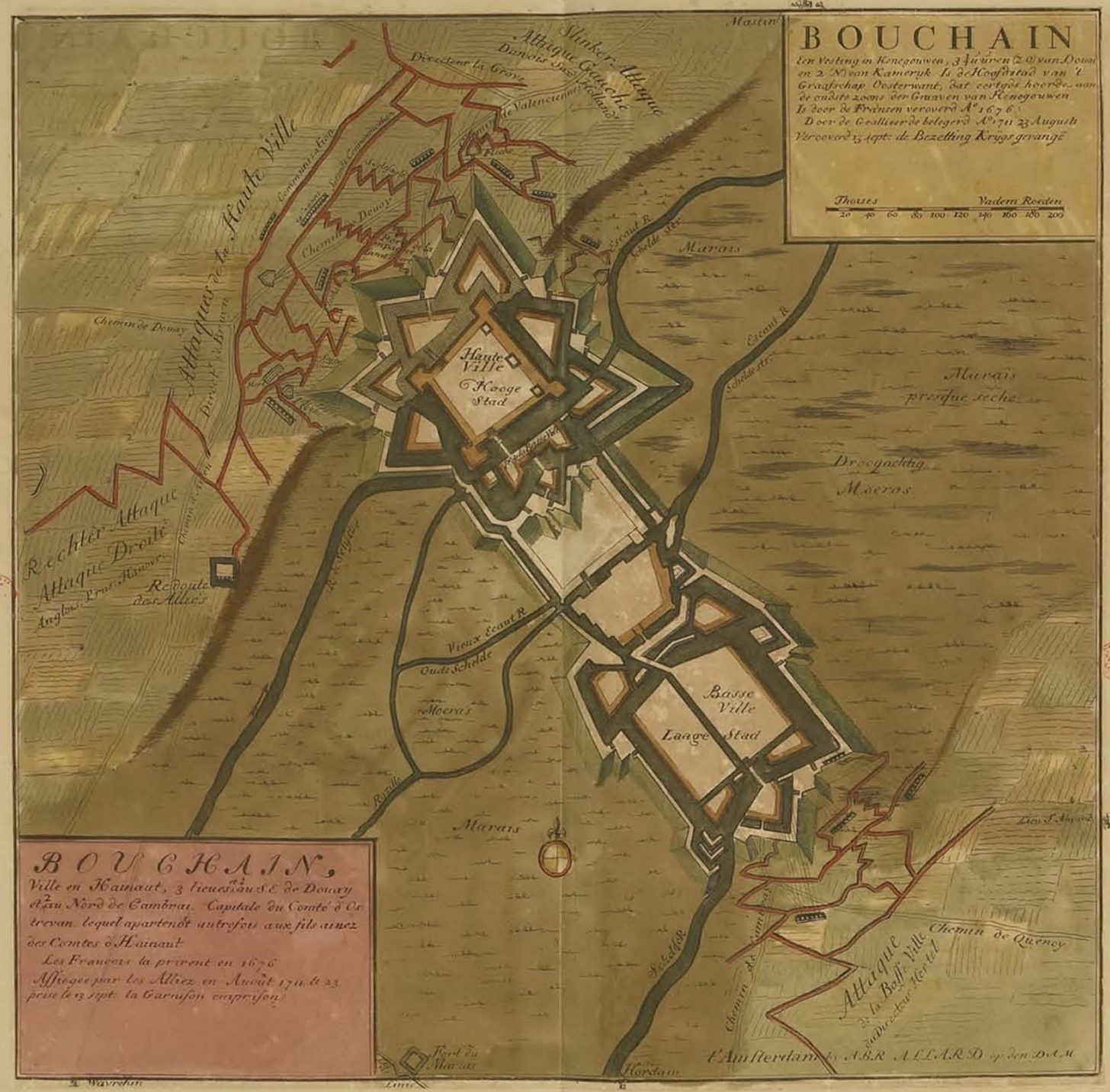
BOUCHAIN
Een Vesting in Henegouwen, 3 ¼ uuren (Z O) van Douai en 2 N van Kameryk Is de Hoofdstad van 't Graafschap Oosterwant, dat eertyds hoorde aan de oudste zoons der Gruaven van Henegouwen Is door de Fransen veroverd A° 1676
Door de Geallieerde belegerd A° 1711 23 Augusti Veroovered 13 sept: de Bezetting Krygsgevangē
Thoises
Vadem Roeden
20 40 60 80 100 120 140 160 180 200
Mastin
Slinker Attaque
Attaque Gauche
Directeur la Grave
Attaques de la Haute Ville
Chemin de Douay
Haute Ville
Hooge Stad
Marais
Escaut R
Marais presque seche
Droogachtig Moeras
Rechter Attaque
Attaque Droite
Redoute des Alliés
Vieux Escaut R
Oude Schelde
Moeras
Basse Ville
Laage Stad
Marais
Chemin de Quenoy
Attaque de la Basse Ville du Directeur Hertel
Fort du Marais
Hordain
t'Amsterdam by A.B.R. ALLARD op den D.A.M.
BOUCHAIN,
Ville en Hainaut, 3 lieues 1/4 au S.E. de Douay et 2 au Nord de Cambrai. Capitale du Comté d'Ostrevan. lequel apartenoit autrefois aux fils ainez des Comtes d'Hainaut
Les Francois la prirent en 1676
Assiegée par les Alliez en Aoust 1711 le 23 prise le 13 sept: la Garnison emprisonée

445

PLAN DE LA VILLE ET CITADELLE DE CAMBRAY *Place Forte du pays Bas Capitalle du Comté de Cambresis situé sur la Riviere de l'Escaut a trois lieues de Bouchain a Cinq du Quesnoy a six et demy de Landrecy, a six de Valencienes, a Cinq de Douay a huit d'Arras, et a six de Perone l'Archeveque de Cambray est Duc de Cambray Comté du Cambresis et Prince du S. Empire, elle fut prise sur les Espagnoles par Loüis XIV. le 5me d'avril 1677.* A AMSTERDAM chez PIERRE MORTIER *Avec Privilege.*

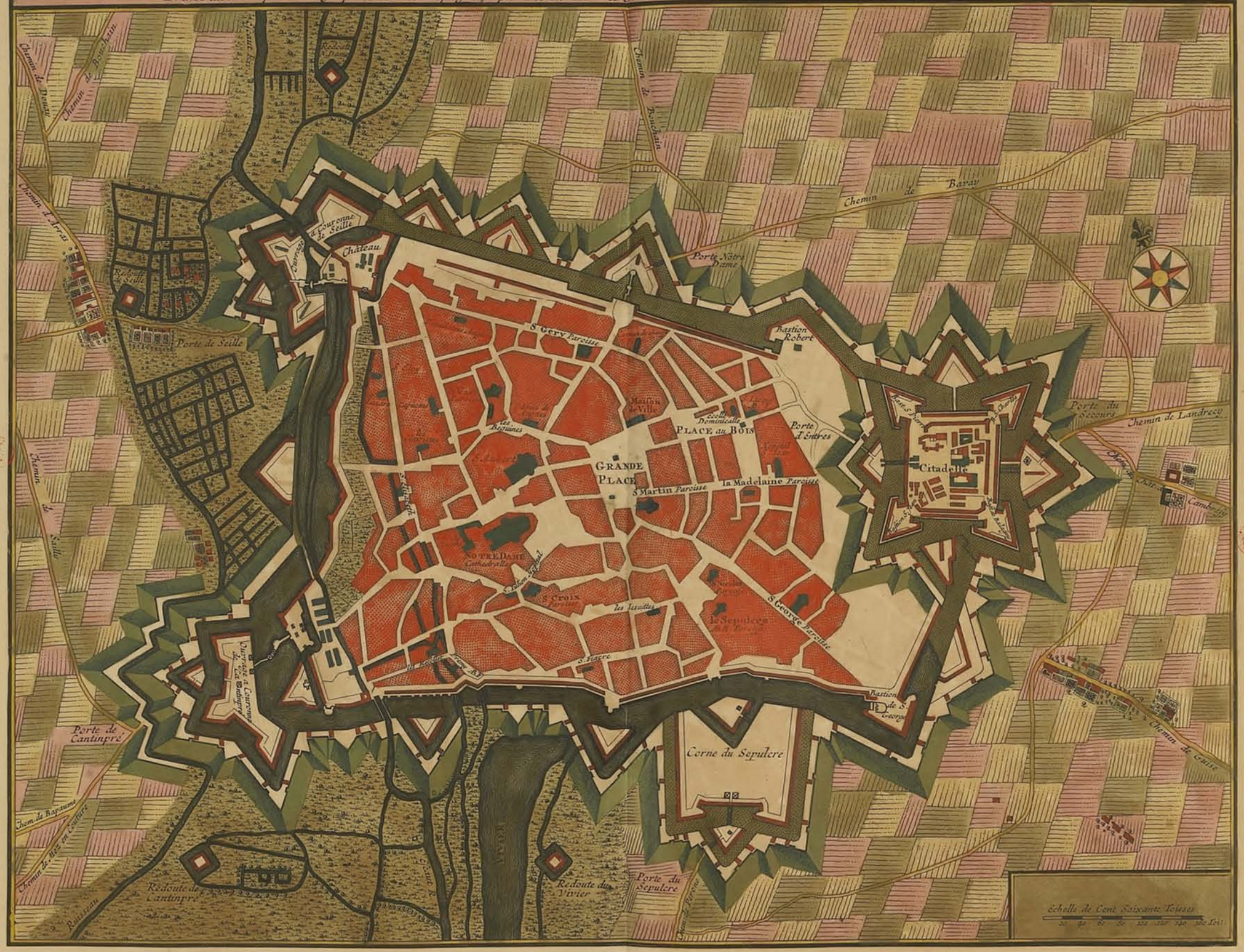

PLAN DE MONS
Ville Forte Capitale du Comté d'Hainaut
Assiegée par les Troupes des Alliez
Sous le Commandement du Prince d'Orange
la Tranchée a été ouverte le 25. Septemb. 1709.
le 20. Octobre la Ville battit la Chamade et se rendit
par Capitulation, et l'Ennemi en sortit le 23. du même mois.
Echelle de 200 Toises
25 50 100 150 200
A la Haye Chez Anna Beek.
Escluse de Cuemme
Redoute
Moulin de Pinlieu
Pinlieu
Chemin de Condé et de Tournay
Redoute
Redoute du Rivage
Porte du Rivage
Porte du Parc
Innondation
Vielle Trouvillette
Chemin de Valenciennes
Cuemme
Citadelle
Place St. Jean
Place d'Armes
Porte de Nimy
Porte de Bertamont
Chemin de Bavay
Chemin de Maubeuge
Porte des Guerites
Etang des Pretres
Vivier des Apotres
Porte de Havre
Moulin St. Pierre
Troullon R.
Hion
Troville R.
Chemin de Maubeuge
Chemin de Hainaut
Chemin d'Ath et de Bruxelles
Fontlanoy
Source
Redoute
Hainette R.
Redoute de Nimy
la Haine R.
Nimy
Redoute
Troville R.

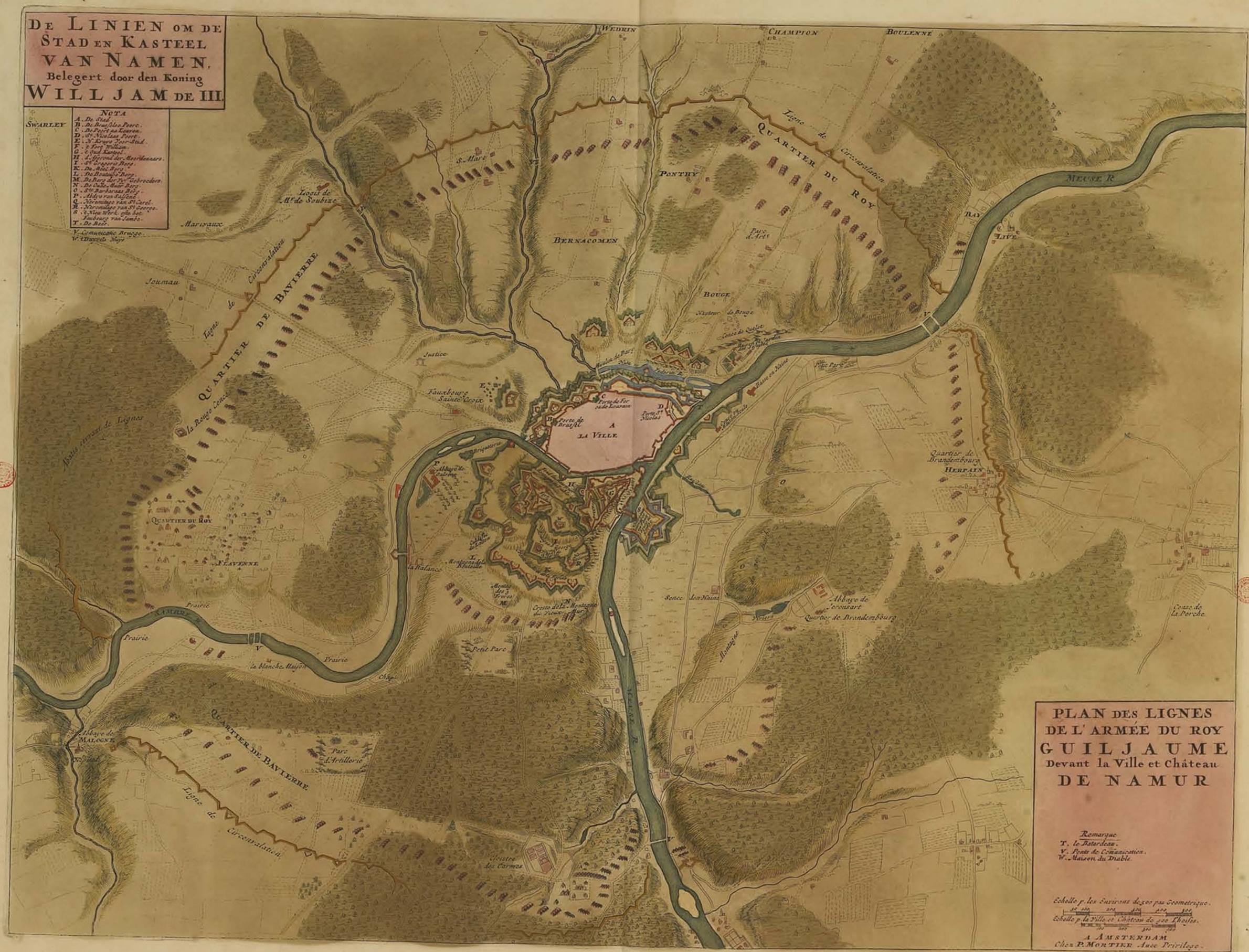
DE LINIEN OM DE STAD EN KASTEEL VAN NAMEN, Belegert door den Koning WILLJAM DE III.
NOTA
A. De Stad.
B. De Brusselse Poort.
C. De Poort na Leuven.
D. St. Nicolaas Poort.
E. N. Kruys Voor-Stad.
F. t Fort William.
G. t Oud Kasteel.
H. d'Afgrond der Moordenaars.
I. St. Gregoris Berg.
K. De Meel Berg.
L. De Boutelse Berg.
M. De Berg der Vgr. Gebroeders.
N. De Oude Muur Berg.
O. Ste. Barbaraas Berg.
P. Abdye van Salsene.
Q. Heremitage van St. Carel.
R. Heremitage van St. George.
S. t Nieu Werk, ofte het Faubourg van Jambe.
T. De Beer.
V. Communicatie Brugge.
W. t Duyvels Huys
SWARLEY
WEDRIN
CHAMPION
BOULENNE
Ligne de Circonvalation
QUARTIER DU ROY
MEUSE R.
BAY
LIVE
PONTHY
BERNACOMEN
BOUGE
Parc d'Artr.
Nauteur de Bouge
Conce de Quelet
Logis de Mr. de Soubize
Marivaux
Joumau
Ligne de Circonvalation
QUARTIER DE BAVIERRE
la Rouge Cence
Justice
Fauxbourg Sainte Croix
Porte de Brussel
Porte de Fer ou de Louvain
Porte St. Nicolas
A LA VILLE
Quartier de Brandembourg
HERPAIN
Abbaye de Salsene
QUARTIER DU ROY
FLAVENNE
la Balance
Montagne de la Bouteille
Montagne des 3 Freres
Creste de la Montagne du Vieux Mur
Petit Parc
Sence des Haines
Abbaye de Jeronsart
Quartier de Brandembourg
Conse de la Perche
Prairie
la blanche Maison
Abbaye de MALOGNE
Parc d'Artillerie
QUARTIER DE BAVIERRE
Ligne de Circonvalation
Cloistre des Carmes
PLAN DES LIGNES DE L'ARMÉE DU ROY GUILJAUME Devant la Ville et Château DE NAMUR
Remarque
T. le Batardeau.
V. Ponts de Comunication.
W. Maison du Diable.
Echelle p. les Environs de 300 pas Geometrique.
Echelle p. la Ville et Château de 300 Thoises.
A AMSTERDAM
Chez P. MORTIER Auec Privilege.

PLAN DE LA VILLE ET CITADELLE DE VALENCIENNES *Ville Forte du Comté d'Hainaut Située sur la Rivre de l'Escaut elle Fut prise sur les Espagnole par* LOUIS LE GRAND *le 17e du mois de Mars en 1677.* A AMSTERDAM Chez PIERRE MORTIER. *Avec Privilege.*

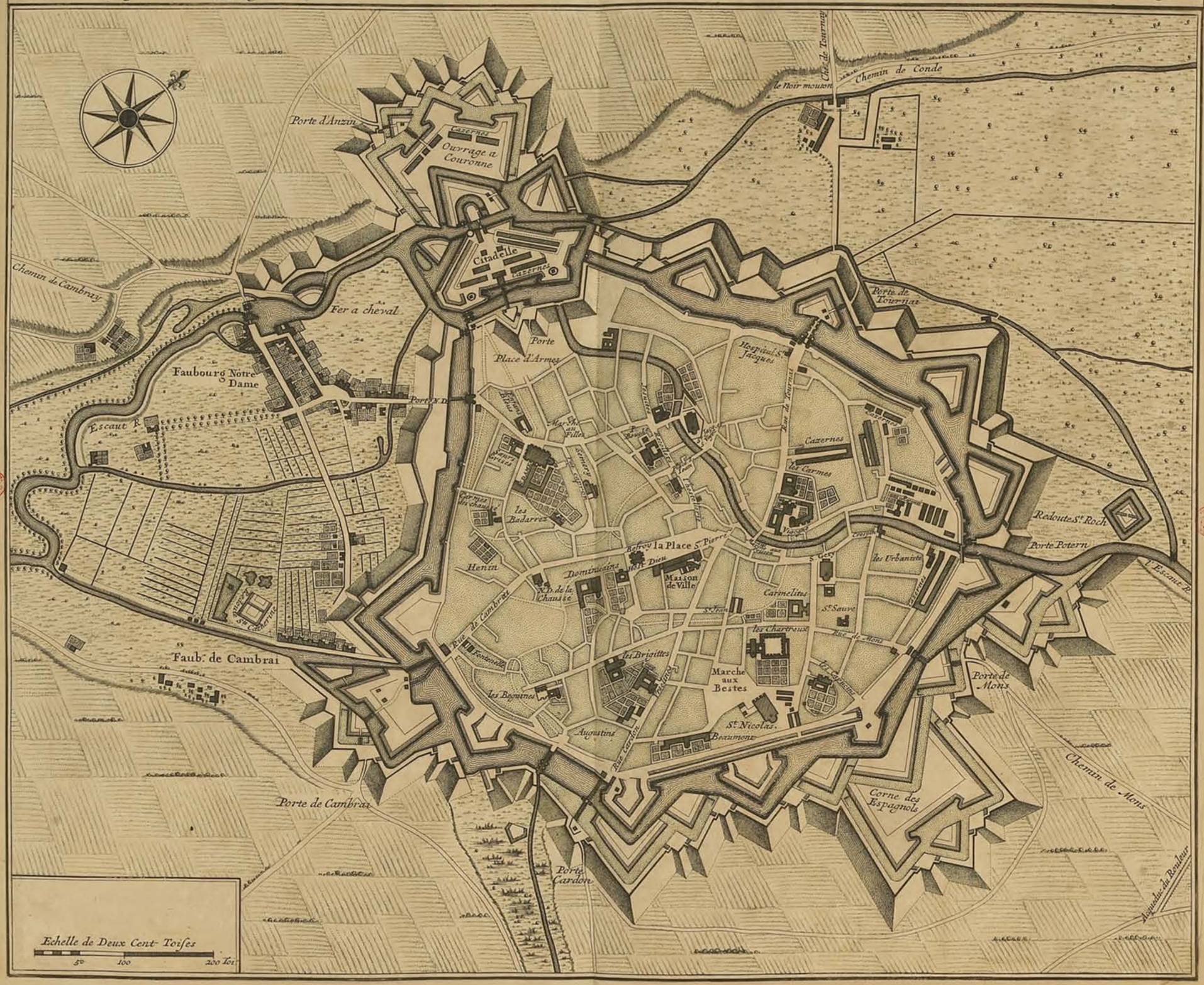

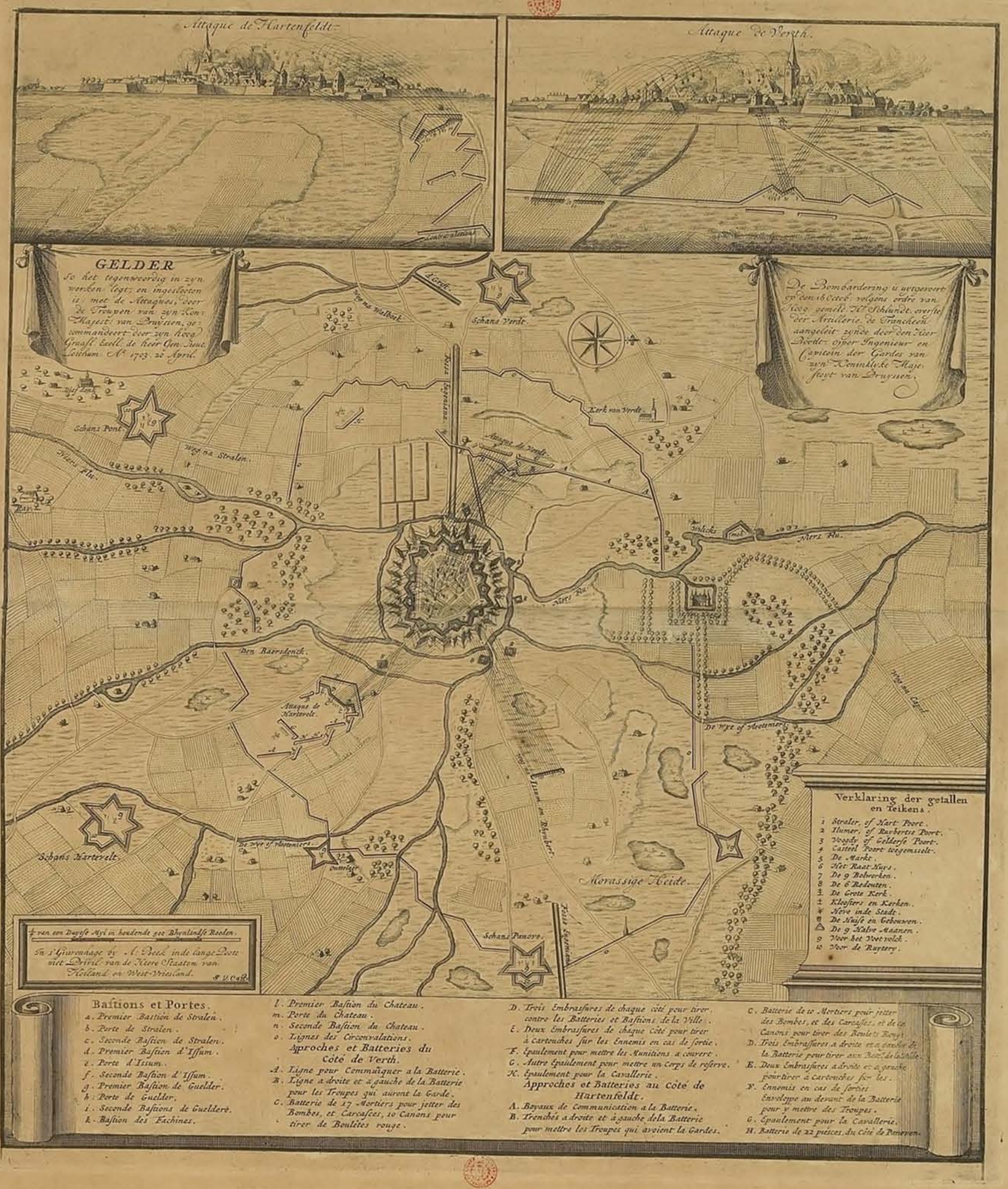
Attaque de Hartenfeldt.
Attaque de Verth.
GELDER
So het tegenwoordig in zyn werken legt; en ingesloten is, met de Attaques, door de Trouppen van zyn Kon: Majest: van Pruyssen, gecommandeert door zyn hoog Graaffl. Excell. de heer Gen. Feut. Lottum. A° 1703. 26 April.
De Bombardering is uytgevoert op den 16 Octob. volgens ordre van Hoog gemelt Hr Schlundt, overste der Artillerie, de Trancheen aangeleit zynde door den Heer Nevelt, opper Ingenieur en Capitein der Gardes van zyn Koninklyke Majestevt van Pruyssen.
Schans Verdt.
Kerk van Verdt.
Attaque de Verdt.
Schans Pont.
Weg na Stralen.
Weg na Wolbeck.
Aerdt.
Issum.
Mers Flu.
Wilicks
Den Barrydenck.
Attaque de Hartevelt.
De Wyx of Hartemerts
Schans Hartevelt.
Morassige Heide.
Schans Pansoye.
De Wyx of Aretemer
Verklaring der getallen en Teikens.
1 Straler, of Hart Poort.
2 Ilumer, of Raebertes Poort.
3 Wagde of Gelderse Poort.
4 Casteel Poort tegemuelt.
5 De Markt.
6 Het Raat Huys.
7 De 9 Robwerken.
8 De 6 Redoutes.
De Grote Kerk.
Kloosters en Kerken.
Move inde Stadt.
De Huysse en Gebouwen.
De 9 Halve Maanen.
9 Voor het Voetvolck.
10 Voor de Ruytery.
1 van een Duysse Myl in houdende 900 Rhynlandse Roeden.
In 's Gravenhage by N. Visscher inde lange Poorte niet Octroy van de Heere Staaten van Holland en West-Vriesland. A° 1703.
Bastions et Portes.
a. Premier Bastion de Stralen.
b. Porte de Stralen.
c. Seconde Bastion de Stralen.
d. Premier Bastion d'Issum.
e. Porte d'Issum.
f. Seconde Bastion d'Issum.
g. Premier Bastion de Guelder.
h. Porte de Guelder.
i. Seconde Bastions de Guelderé.
k. Bastion des Fachines.
l. Premier Bastion du Chateau.
m. Porte du Chateau.
n. Seconde Bastion du Chateau.
o. Lignes des Circonvalations.
Approches et Batteries du Côté de Verth.
A. Ligne pour Communiquer a la Batterie.
B. Ligne a droite et a gauche de la Batterie pour les Troupes qui auront la Garde.
C. Batterie de 17 Mortiers pour jetter des Bombes, et Carcasses, 10 Canons pour tirer de Boulettes rouge.
D. Trois Embrasures de chaque côté pour tirer contre les Batteries et Bastions de la Ville.
E. Deux Embrasures de chaque Côté pour tirer à Cartouches sur les Ennemis en cas de sortie.
F. Epaulement pour mettre les Munitions a couvert.
G. Autre Epaulement pour mettre un Corps de reserve.
K. Epaulement pour la Cavallerie.
Approches et Batteries au Côté de Hartenfeldt.
A. Boyaux de Communication a la Batterie.
B. Trenches a droite et a gauche dela Batterie pour mettre les Troupes qui avoient la Gardes.
C. Batterie de 10 Mortiers pour jetter des Bombes, et des Carcasses, et de 10 Canons pour tirer des Boulets Rouge.
D. Trois Embrasures a droite et a gauche de la Batterie pour tirer aux Revel de la Ville.
E. Deux Embrasures a droite et a gauche pour tirer a Cartouches sur les.
F. Ennemis en cas de sorties Enveloppe au devant de la Batterie pour y mettre des Troupes.
G. Epaulement pour la Cavallerie.
H. Batterie de 22 pièces, du Côté de Pameren.

VENLOO, een Stat in Spanis Gelderland aen de Roer tusschen Roermonde en Gelder. Gebouwt 1343 Stats Regt. v. Reinald I. Hertog v Gelderland. Margaretha Moer v. Keizer Karel, wierd deze by magt van hun met haar Gelag verovert; gelyk 1543 ook K. Karel zelf met zyn Leger, waer om by een verdrag een Vrede aenbad. Gelderl. bevestigt. In 1580 de Prins v. Parma verovert, en 1588 afgebrant. 1632 door de Pr. d'Oranje voor de Vereenigde Staaten, en 1634 door Ferdinand, Cardinaal Infant voor Spanje herstelt &c.

VENLO, Ville de la Gueldre Espagnolle située sur la Meuse entre Roermonde et Gueldre. L'An 1343 Renaud I. Duc de Guelre lui donna les Previleges de Ville. Marguerite de Suede Vefve de l'Empereur Charles V. lors qu'il étoit pour la 2e fois en Guerre avec son Siege, comme aussi l'Empereur même avec son Armée l'An 1543. ce Prince contraignit alors une Paix favorable au Pays. L'An 1586 Elle fut prise par le Pr. de Parme, 1588 a me de brulée. 1632 l'Pr. d'Orange la conquit pour les Pr. des Unies et 1637 Ferdinand Cardinal Infant la reprit Epreuve

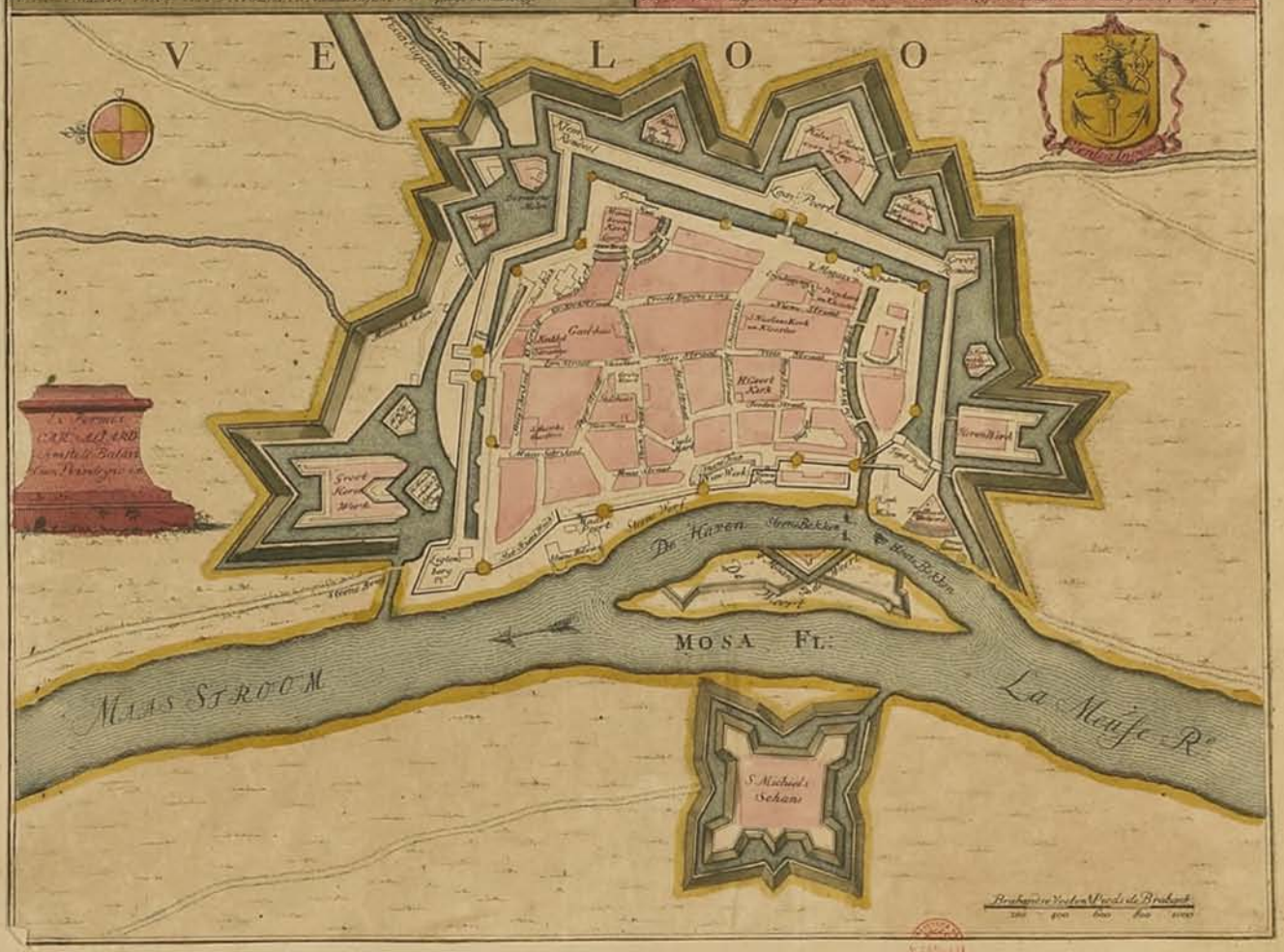

44

URBIS TRAIECTI AD RHENUM NOVISSIMA ET ACCURATISSIMA DELINEATIO PER C: SPECHT Aº 1695.

NOBILISSIMIS
ET
AMPLISSIMIS
Civitatis Traiectinæ
Consulibus & Senatoribus
Hanc
Novissimam exactissimam
Urbis Suæ Tabulam
Humillime
D.D.D.
C. Specht

DE STAD UTRECHT
IS GESTICHT IN'T IAAR 60
Bemuert tot de Groote
als jegenwoordig in't Iaar 930.
Groot in Syn omgang binnen de Walle
1300 Roeden. Bevat in 80 22 Kercken
13 Gast-Huysen 120 Stra- ten 50 Steene Huysen
Bruggen en ontrent 6000 Heerd-
Vermaert door d'Academie- steden
De Schoonste Plantagien
Maalse Baen van Gants
Nederland

Schaale van 150 Roeden

AANWYSINGEN der voornaamste Plaatsen Gebouwen als anders.

1. Den Dom.
2. Bisschops Hoff.
3. 't Stad Huys t'Elfsenbergs.
4. De Merckt.
5. De Mogh t'Keyserryck.
6. De Staten Kamer.
7. 't Hoff Provinciael anders. d'Abdee St. Paulus.
8. De Munt.
9. 't Meer-huys.
10. 't Bagyen Hof en Kerck.
11. Paus Hurse.
12. D'Academie.
13. De Baur Kerck.
14. St. Iacobs Kerck.
15. St. Marien Kerck.
16. St. Peters Kerck.
17. St. Ians Kerck.
18. Catharine Kerck.
19. Nicolai Kerck.
20. Geerte Kerck.
21. Luytersse Kerck.
22. Remonstrantse Kerck.
23. Mennonite Kerck.
24. Laurens en Barbara Gasthuys.
25. Bartholomei Gasthuys.
26. 't Apostel Gasthuys.
27. 't Martens Gasthuys.
28. 't Loyen Gasthuys.
29. 't Pest- Gasthuys.
30. St. Iohs Gasthuys.
31. Catharine Gasthuys.
32. Collegium Willebrordi.
33. 't Duytschen-Huys.
34. Weeshuys Regulieren Kerck.
35. 't Kinderhuys t'Augnitten.
36. Dolhuys.
37. Tuchthuys.
38. 't Heronimus School.
39. 't Ammonitie Huys.
40. D'Almoesseniers Kamer.
41. Magdalene Kerck.
42. 't Witte vrouwe Cloester.
43. Academies Hoff Sonnenborgh.
44. Manen Bolg.
45. Sterkenborg.
46. Bythouwers Toorn.
47. Smee Toorn.
48. Sterren Berg.
49. Plompen Toren.
50. 't Servaas Heck.
51. Iacobi Brugh.
52. Ye Brugh.
53. Ians Brugh.
54. Backer Brugh.
55. Beyer Brugh.
56. De Plaets Brugh.
57. Martens Brugh.
58. Guarde Brugh.
59. Roombuyger Brugh.
60. Reguliers Brugh.
61. De Smee Brugh.
62. De Geerte Brugh.
63. Volder Brugh.
64. Magdalene Brugh.
65. Brijtten Brugh.
66. Catharyne Brugh.
67. Paulo Brugh.
68. Martens Dam Brugh.
69. Ians Dam Brugh.
70. Witte vrouwe Brugh.
71. De Gildt- Brugh.
72. De Weerts- Poort.
73. Witte vrouwe Poort.
74. Maalse Poort.
75. Tolle Steegh Poort.
76. Catharine Poort.
77. De Neu.
78. 't Vee-Boeg de Plaatse Marckt.
79. Marien Plaets de Nieuwe Marckt.
80. Plaatse Velt.
81. De Maalse Baen.
82. Steen Straat na de Bilt.
83. De Gans Steegh.
84. De Veer Straet.
85. De Gansse Marckt.
86. De Nieuwe Straet.
87. 't Spring Weg.
88. D'Oude Graft.
89. De Nieuwe Graft.
90. De Sluys.
91. De Ruinne Baen.
92. 't Oude Kerckhoff.
93. De Koorn Marckt.

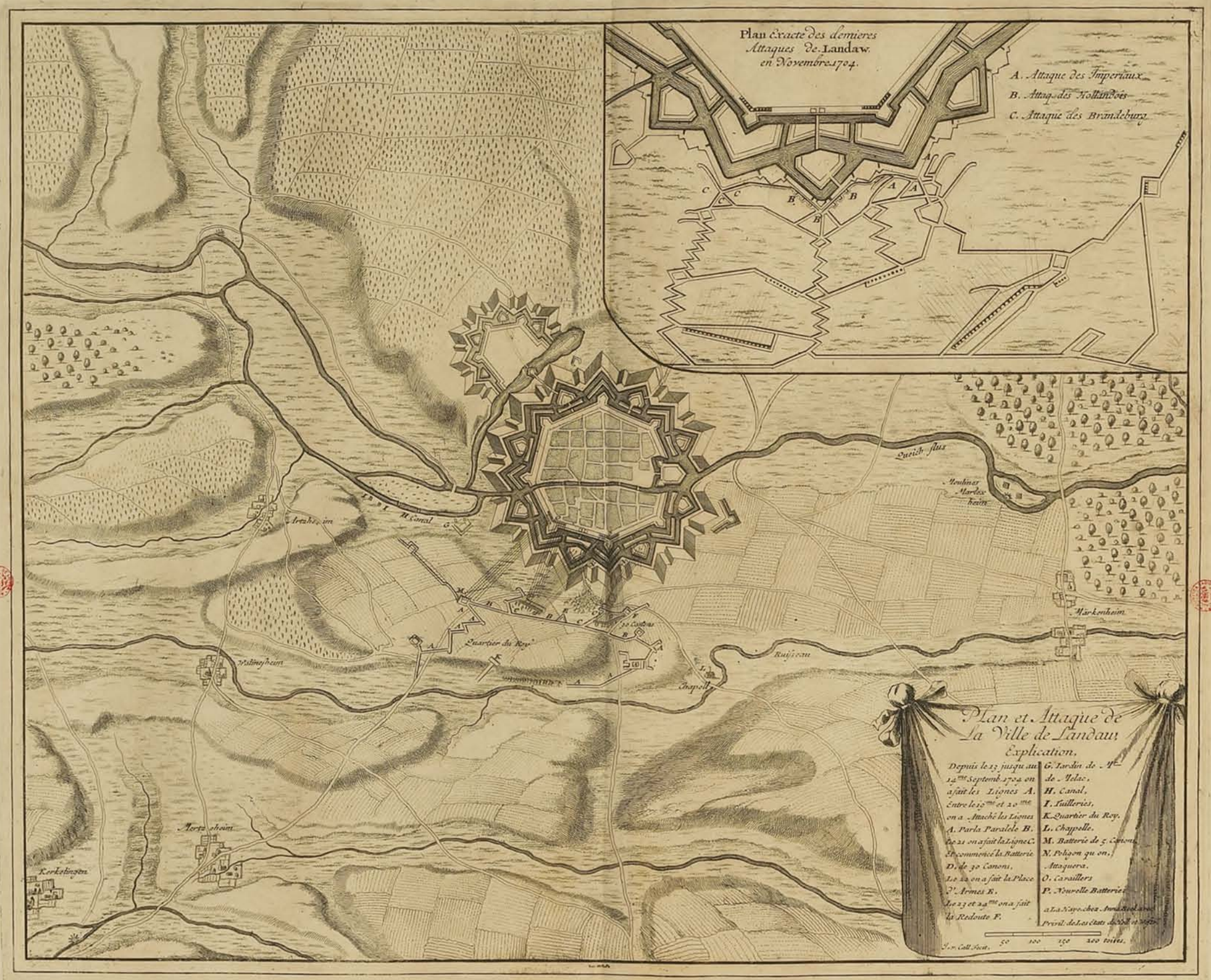
Plan Exacte des dernieres Attaques de Landaw. en Novembre 1704.
A. Attaque des Imperiaux
B. Attaq. des Hollandois
C. Attaque des Brandeburg
Plan et Attaque de La Ville de Landau.
Explication.
Depuis le 13 jusqu au 14me Septemb. 1704 on a fait les Lignes A. Entre le 19me et 20me on a Attaché les Lignes A. Par la Paralele B. Le 21 on a fait la Ligne C. Et commencé la Batterie D. de 30 Canons. Le 22 on a fait la Place d'Armes E. Le 23 et 24me on a fait la Redoute F.
G. Jardin de Mr de Melac.
H. Canal.
I. Tuilleries.
K. Quartier du Roy.
L. Chappelle.
M. Batterie de 5. Canons.
N. Poligon qu on Attaquera.
O. Caraillers
P. Nouvelle Batterie.
a La Haye chez Anna Beek avec Privil. de Les Etats de Holl. et Westr.
50 100 150 200 toises.
Queich flus
Moulines Marlexheim
Markenheim
Ruisseau
Chapell
Quartier du Roy
Walinesheim
Mertzsheim
Kerkelingen

Plan de la Ville et Fortifications de Keyserswerdt Assiegé

par les troupes de S. Maj.te le Roy de Prusse et de L. H. A.

sous le Commandement general de S. A. le Prince de Nassau Saarbruck

Marechal de Camp General de S. M. Imperielle, et des Provinces Unies

A Quarre de S.A.S. le Prince de Nassau Saarbruck.
B Cu. de S.A.S. le Marggr. Albert de Brandebg.
C Qu. de M.r le Goldemalsen, deputé de L. Etats et de General de Cavalli. de Opdam.
D Qu. du Gen.l le Lieutenant Prussiens de Meyden.
E Qu. du Gen.l des Dragons de Dossf.
F Qu. de L. Gen.l de Fulrich. et du General Major de Freshem.
G Qu. du General Major de Rantzau.
H Qu. du Gen.l Major Dedem.
I La Ville de Keiserswerth, K. le Chateau.
L. Fort au de la du Rhein.

M. Redoute de L. A. le Prince par les troupes de Prusse, et leurs Batteries pour empecher le passage du Rein.
N. Redoute de Reidem prise par les memes
O. Attaque aux Pouces abandonnée
P. nouvelle Attaque des Pouces
Q. Attaque des Hollandois abandonnée.
R. nouvelle Attaque des Hollandois
S. Jonction des deux Attaques
T. M.s Batteries francaises de la du Rhein
V. Pont volant pour faire evacuer la Garnison
X. Fourrage apres la prise.
Y. le Camp des Alliés pour la Circonvall.n
Z. Parcs des Artilleries.

RHEIN FLEUVE

1 Marggraff Philip.	22 Nassau Weilbourg.	44 Amsterdam.
2 Barfuss	23 Erdash.	45 Holstein Sunderbourg.
3 Marggr. Albert.	24 Ramstein	46 Nassau Walon.
4 Christian Ludwig.	25 Wiche.	21 Esqs. et 21 Bat.s
5 Hayden.	26 Prince.	
6 Lottum.	27 Capell.	Garnison Francoise en Keiserswerth.
7 Parone.	28 Maurale.	
8 Bareith.	29 Grolinger.	1. Bat. Touraine
9 Anhalt Dessau.	30 Perbleur	2. d'Orleans
10 Anhalt Zerbst.	31 Strachwerer	1. Artois
11 Schoning.	32 Aiel.	2. St. Sulpice.
12 Sidau.	33 Lochmann.	2. Languedoc 12. Bat.s
13 Schlabendorff.	34 Welden	2. Mortmar.
14 Lottunge.	35 Matthieu	1. la Orenois
15 Canit.	36 Curt.	1. Bat. Vervin Nedey qui est ruiné et sera devant le fossé de la Contrescarpe
16 Garder.	37 Janus.	
17 Leuwenstein. Hessois.	38 Dedem.	
18 Erb. Prince. Hessois.	39 Keppell.	
19 Leib Regiment Hessois.	40 Nassau frieze.	
20 Schopping Hessois.	41 Bernstorff.	
21 Du mont Hessois.	42 Nassau Waudenbourg.	
	43 Soerien.	

G. F. Pauli
Capitain Dr. de S. A. S.e le Duc de Celle

Rheinfleuve
Keiserswerdt
Bruch
Lutzelraderhof
Eothausen
Stockmer hoffe
Gellum
an der Geist
Schmieder hoffe
Dornicaff
Hohenbusch
Langk
Kloster
Grat berg
St Jorris
Judenkirchhof
Jagen
Kaldenberg
Hoffenberg
Bellingerfeld
Hoffenberg
Hoffenberg
Hoffenberg

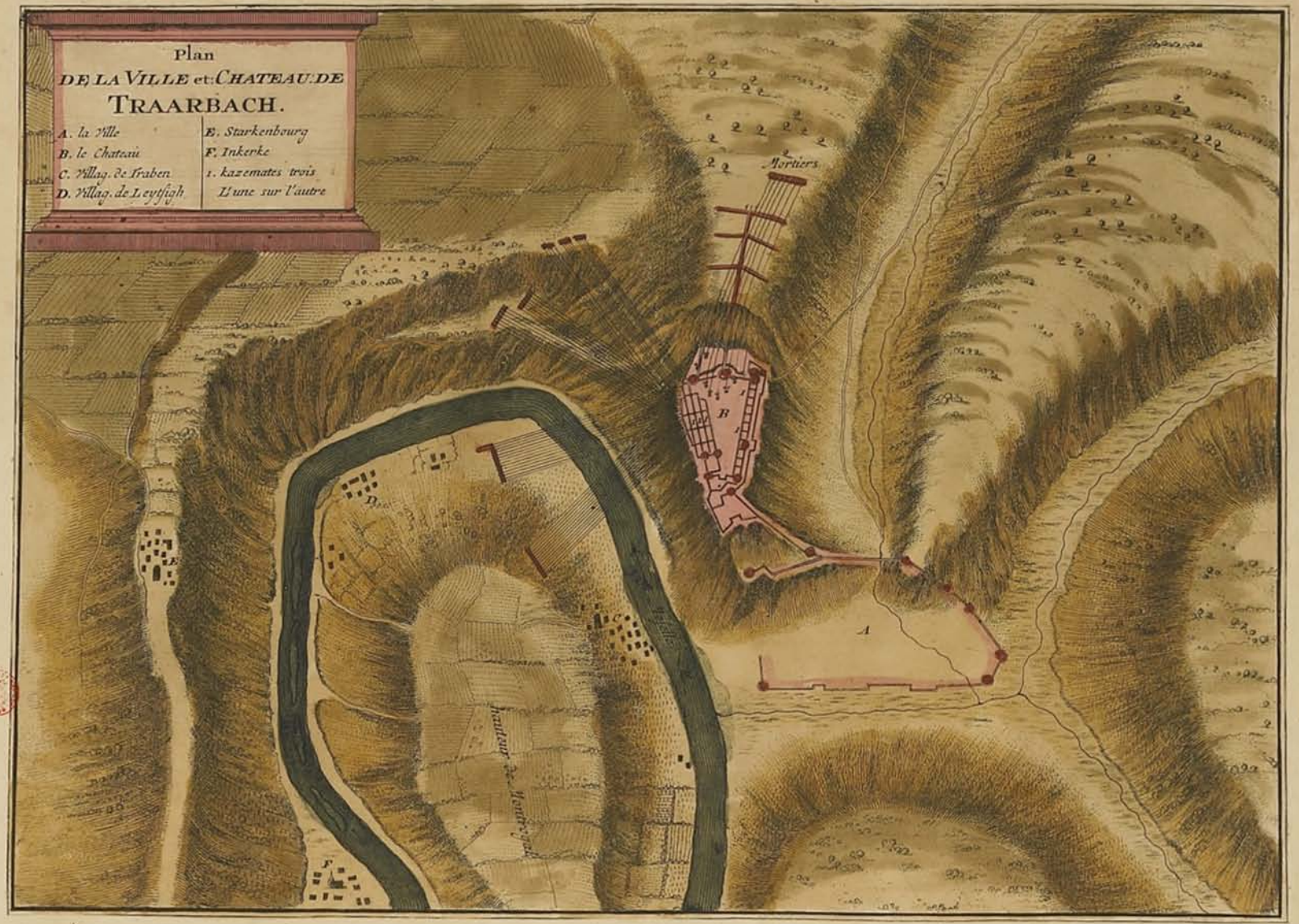
Plan
DE LA VILLE et CHATEAU DE
TRAARBACH.
A. la Ville
B. le Chateau
C. Villag. de Fraben
D. Villag. de Leytsigh
E. Starkenbourg
F. Inkerke
1. kazemates trois
L'une sur l'autre
Mortiers
B
A
D
C
E
F
Hauteur de Montroyal



PLAN
de la VILLE et CHATEAU de
TEMESWAR
Ville Capitale dans la haute Hongarie:
Assiegez par L'Armée Imperiale.
sous le Commandement de
S.A.S. Monsèig.r Le Prince Ugene de Savoye:
La Tranchée a été ouverte le 1. Septem.r
et la Ville est rendue le 13. Octob.r An.1716.
elle a été entre les mains des Turcs depuis l'An 1552.

Par Riaquier Ingenieur et Capitaine
A la Haye Chez Pierre Husson

Marais
Marais
Marais
La Palanque du Chateau
Chateau
TEMESWAR
La Palanque
La Palanque
La Palanque
Redoute
Redoute
Redoute
Entré
TEMESWAR

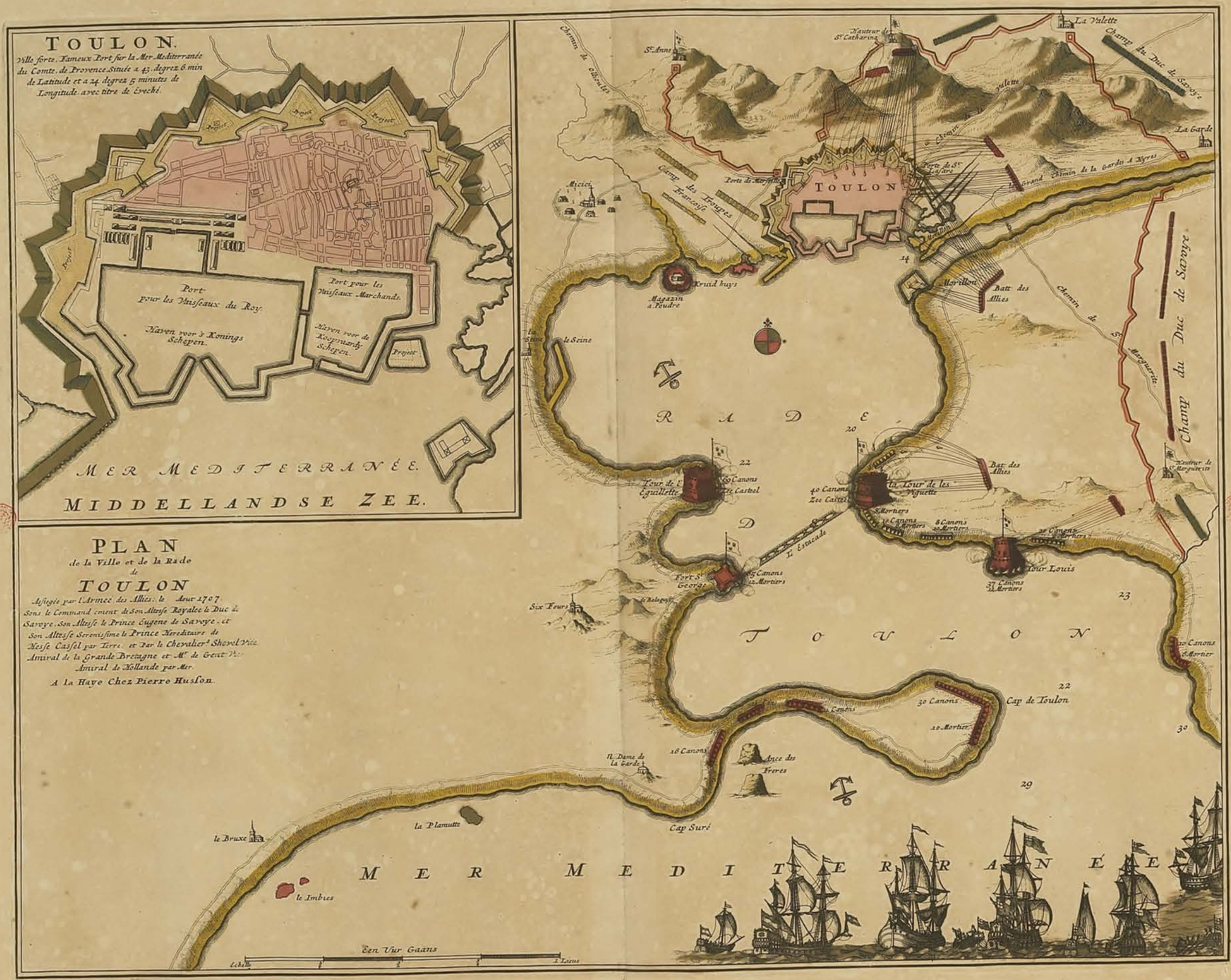
TOULON.
Ville forte, Fameux Port sur la Mer Mediterranée du Comte de Provence Situé a 43 degrez 6 min de Latitude et a 24 degrez 5 minutes de Longitude avec titre de Eveché.
Port pour les Vaisseaux du Roy.
Haven voor 's Konings Schepen.
Port pour les Vaisseaux Marchands.
Haven voor de Koopvaardy Schepen.
Project
MER MEDITERRANÉE.
MIDDELLANDSE ZEE.
PLAN
de la Ville et de la Rade
de
TOULON
Assiegée par l'Armée des Alliés le Aout 1707
Sous le Commandement de Son Altesse Royalee le Duc de Savoye, Son Altesse le Prince Eugene de Savoye, et Son Altesse Serenissime le Prince Hereditaire de Hesse Cassel par Terre, et Par le Chevalier Shovel Vice Amiral de la Grande Bretagne et Mr de Gent Vice Amiral de Hollande par Mer.
A la Haye Chez Pierre Husson.
Chemin de Ollioules
St Anne
Hauteur de St Catharine
La Valette
Champ du Duc de Savoye
La Garde
Chemin de la Valette
Porte de St Lazare
Grand Chemin de la Garde a Hyres
Porte de Marseille
Camp des Troupes Françoise
TOULON
Micici
Kruid huys
Magazin a Poudre
le Seine
Morillon
Batt des Allies
Chemin de St Marguerite
Champ du Duc de Savoye
RADE
Tour de l'Eguillette
69 Canons Zee Casteel
40 Canons Zee Casteel
la Tour de les Viguette
Bat des Allies
Hauteur de St Marguerite
L'Estacade
Fort St George
65 Canons 12 Mortiers
Tour Louis
37 Canons 12 Mortiers
Six Fours
TOULON
Cap de Toulon
30 Canons
10 Mortier
Ance des Freres
Cap Suré
la Plamutte
le Bruxe
le Imbies
MER MEDITERRANÉE
Een Uur Gaans
Echelle
1 Lieue

PLAN DE TURIN

Tel qu'il a esté Assiegé en 1706.

A. Camp de l'Armée Françoise commandée par M.r de la Feuillade.
B. ouverture de l'Attaque à la Droite.
C. Ouverture de l'Attaque à la Gauche.
D. Batterie de 3 Mortiers.
E. Batterie de 10 Canons.
F. Vieille Batt.e de 3 Mortiers.
G. Batterie de 8 Canons.
H. Batterie de 3 Mortiers.
I. Batterie de 6 Mortiers.
K. Batterie de 8 Canons.
L. Batterie de 7 Canons.
M. Batt.e de 60 Can.s dont 40 seulement ont tiré.
N. Grand Logement fait depuis le 23 Aout.
O. Batterie de 12 Mortiers.
P. Batterie de 10 Canons.
Q. Batterie de 3 Mortiers.
R. Batterie de 3 Mortiers.
S. Batterie de 10 Canons.
T. Batterie de 14 Canons.
V. Batt.e de 10 Can.s à Ricochet.
X. Vieille Batterie.
Y. Redoutes pour couvrir les attaques.
Z. Ravelins emportez par les Assiegeans, et repris par les Assiegez.
Aa. Ponts de Communication.

1. Camp de l'Armée du Duc d'Orleans qui couvre le Siege.
2. Les Retranchemens François.
3. Marche de l'Armée Imperiale et des Alliez le long de la Doire et de la Stura.
4. Armée des Imperiaux et des Alliez rangée en Bataille.
5. Premier Endroit ou les François furent forcés et renversés.
6. Attaque de la Droite à laquelle on les François furent forcés peu de temps apres.
7. Second Retranchement et Cazinés fortifiés forcés et renversés.
8. Fuite des François apres la Bataille.
9. Place du Chateau.
10. le Chateau ou Palais.
11. le Jardin.
12. l'Academie.

A AMSTERDAM chez P. MORTIER



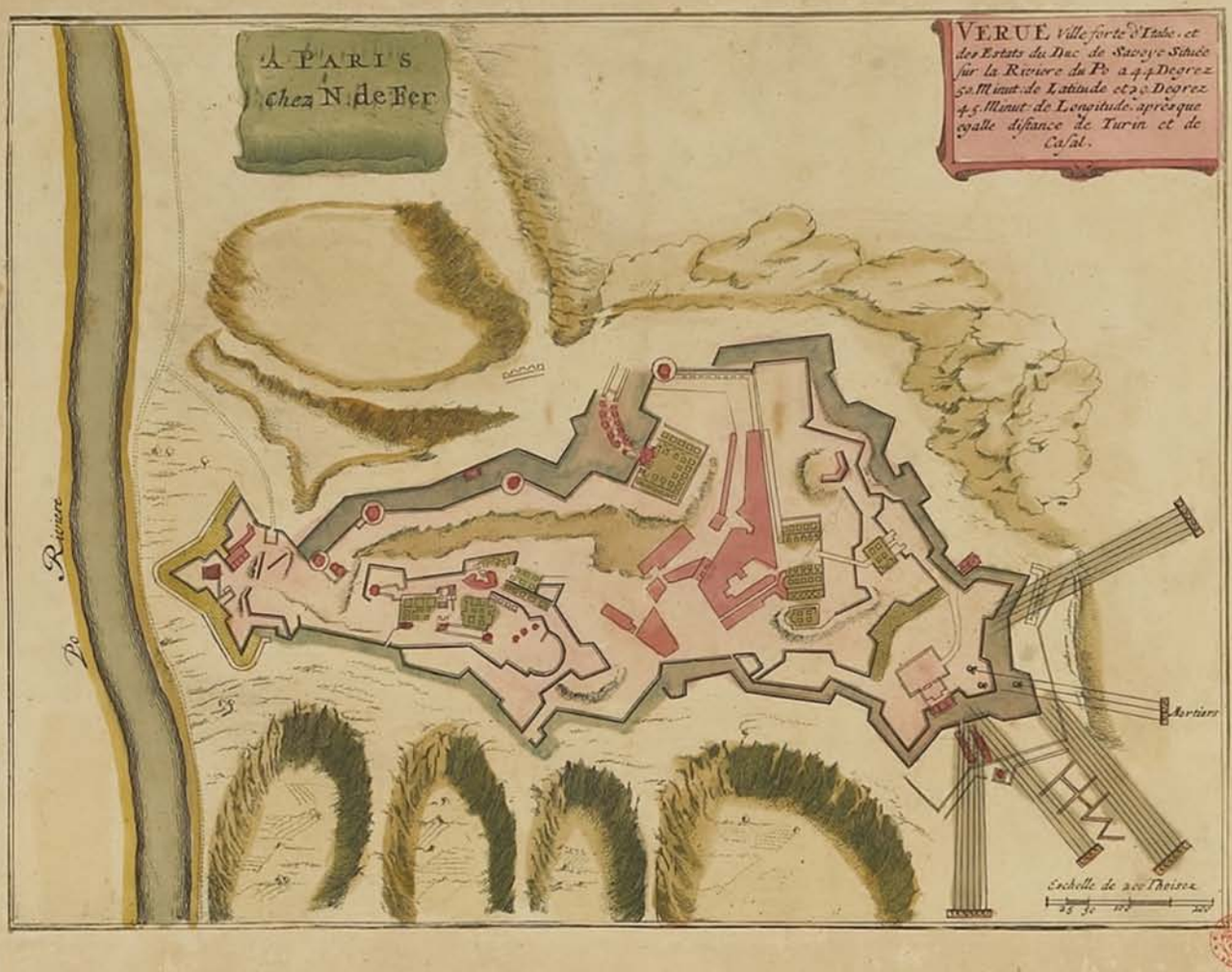
A PARIS
Chez N. de Fer
VERUE Ville forte d'Italie, et des Estats du Duc de Savoye Située sur la Riviere du Po a 44 Degrez 50 Minut. de Latitude et 29 Degrez 45 Minut. de Longitude, aprèsque egalle distance de Turin et de Casal.
Po Riviere
Mortiers
Eschelle de 200 Thoisez

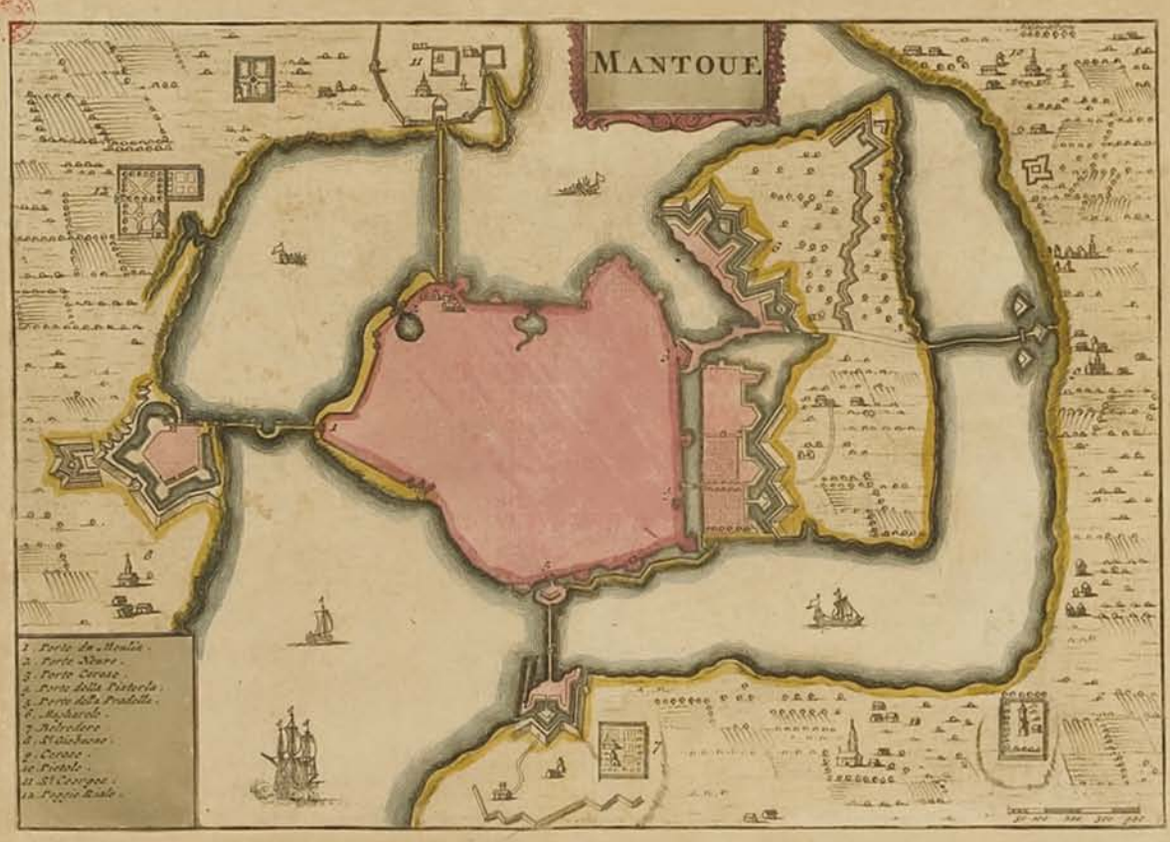
MANTOUE
1. Porte du Moulin.
2. Porte Neuve.
3. Porte Cerese.
4. Porte della Pistoria.
5. Porte della Pradella.
6. Magharole.
7. Belvedere
8. S. Giobanno.
9. Cerese.
10. Pietole.
11. S. Georges.
12. Poggio Reale.

84

Plan de La Bataille donnee le 15 d'Aoust 1702
entre les Armees de L'Empereur et du Roy
de France aupres de Luzara en Italie
Luzara
Chemin de Guastalla
Pont des Francois
Camp des Imperiaux
Camp des Francois
La Riviere du Pau
Chemin de Reggiere
A. L'Aile droite des Imperiaux
B. Leur aile gauche
C. L'aile droite des Francois
D. Leur aile gauche
E. Premiere attaque des Imperiaux
F. Fosses et terrain de la Bataille
G. Digue pour arreter le Pau
H. Endroit ou les Francois se retirerent apres la Bataille
I. Arbres coupes pour couvrir l'aile gauche des Francois
K. Nouveau retranchement des Francois
L. Second Camp des Imperiaux apres la Bataille
M. Cassines

Plan van de Batailje der Holland
en Franse Armeé Voorgevallen tussen
Muijsebroeck Wilmerdonck en Orderen
op den 30. Junij onder Commande van
de Heer Generaal Obdam. 1703
Dessinée sur le lieux Par Mons.r Yvoy Gatier Mai
Generael des Troupes des Etats et et
A la Haye Chez Pierre Husson Geograf
Lillo
Liskenshoeck
Cruys Schans
Uyt Legger
Schelde
Schoor
Orderen
Wilmerdonck
Eckeren
Brasgate
Putte
Renvoy
A.B.C.D. Diverses postes Avancé des Nôtres
E.F.G. Les Lieux ou Nôtre Armée a passée et demeurée depuis le 27. Juin Just. an. 30.
H.I.K. Postes Avancé pour garder le Passage de Lillo
L. Parck d'artillerie
M. Poste ou l'Ennemis avoit mis un Embuscade
N.O.P.Q. Chemin par ou l'Ennemis nous prit par Derriere et nous Coupa le Commun avec Lillo
R. Lieu ou la Comtesse de Tilly fut prise dans sa Corose
S. Lieu du Plus Fort du Combat
T.V. Lieu ou nos Troupes se Plange pour un 2.d foix en Battaille
W. Troupes Venu d'Anvers pour Nous Chargier en Flanq
X. Digne par ou l'Ennemis Venoit pour la dernier Foix mais qui furent tout mal Traittemis en Fuite
A.A. Retraite de l'Ennemis

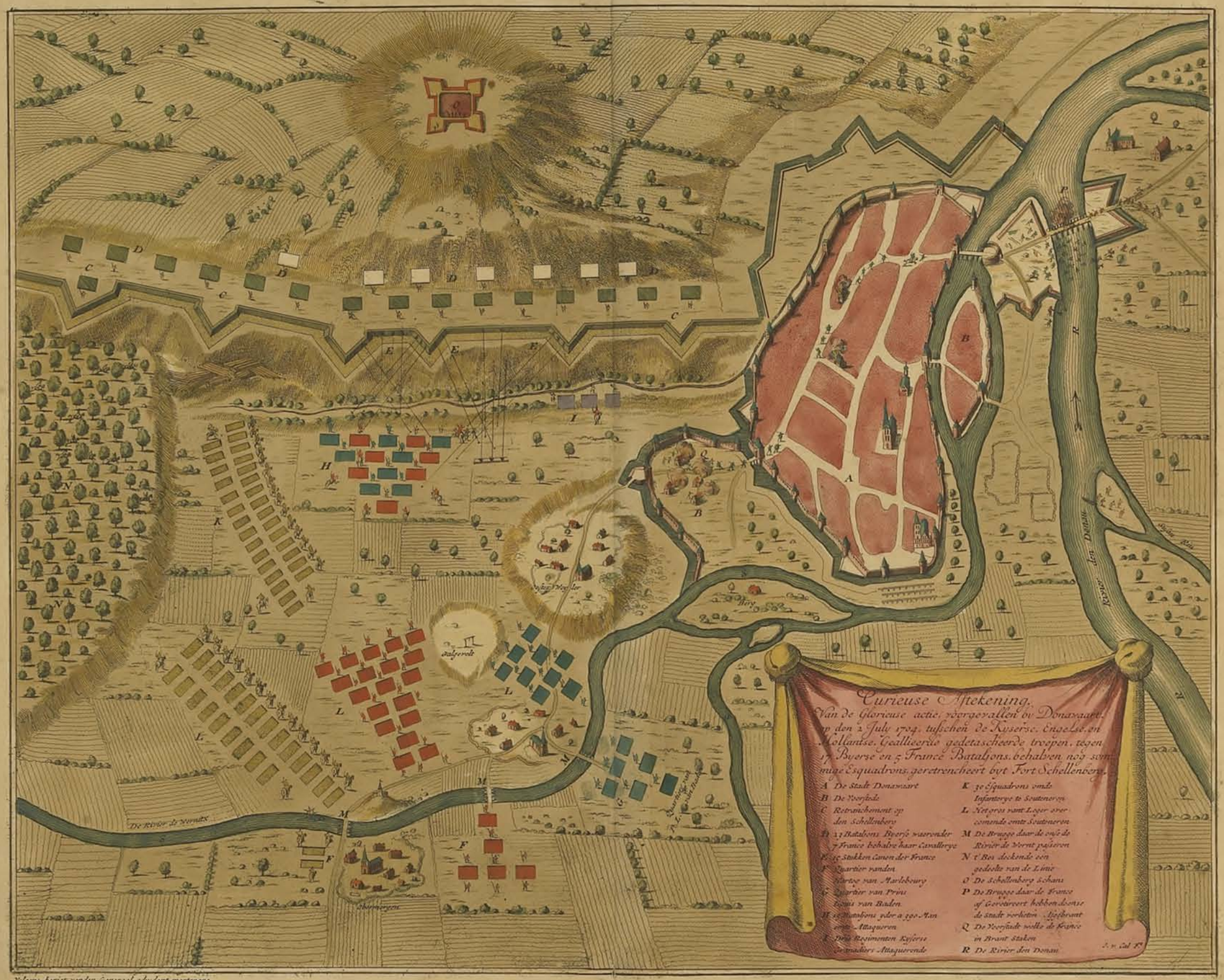
Curieuse Aftekening.
Van de Glorieuse actie, voorgevallen by Donawaart, op den 2 July 1704. tusschen de Kyserse, Engelse, en Hollantse, Geallieerde gedetascheerde troepen, tegen 17 Byerse en 5 France Bataljons, behalven nog sommige Esquadrons, geretrencheert byt Fort Schellenberg.
A De Stadt Donawaart
B De Voorstede
C Retranchement op den Schellenberg
D 23 Bataljons Byerse waeronder 7 France behalve haar Cavallerye
E 15 Stukken Canon der France
F Quartier vanden Hartog van Marlebourg
G Quartier van Prins Louis van Baden
H 15 Bataljons yder a 390 Man ende Attaqueren
I Drie Regimenten Kyserse Granadiers Attaquerende
K 30 Esquadrons omde Infanterye te Souteneren
L Het gros vant Leger overcomende omte Souteneren
M De Brugge daar de onse de Rivier de Wernt passeren
N t'Bos deckende een gedeelte van de Linie
O De Schellenberg Schans
P De Brugge daar de France af Geretireert hebben doense de Stadt verlieten Afgebrant
Q De Voorstadt welke de France in Brant Staken
R De Rivier den Donau
De Rivier de Wernitx
Rivier den Donau
Volgens berigt vanden Generaal adjudant mortangne Getekent door den Insinieur Gidion van Berk
Anna Beek Cum Privilegio



LA BATTAILLE
DE HOECHSTEDT
Remporte par le hauté Alliez sur les
Francois et Bavarois
le 13 Aout 1704.
a la Haye Chez Pierre Husson Marchand Labraire
Explication du Cartouche
A. l'Empereur
B. la France
C. l'Anglettairre
D. la Bavierre
E. la Hollande
F. la France Talard pris
G. Marsin ce en Fuit
LAUINGEN
DILLINGEN
HOCHSTET
Steinheim
Schabringen
Oberverminger
Niderverminger
Bergheim
Monchelinge
Theisenhofen
Lutzingen
Soudenen
Plintheym
Lutzheim
Schenbach
Willer
Schweinebach
Aghberg
Wolperstette
Schwiningen
Donnou Flu
Munster
Erlinkoven
Pragstette
Appershoffen
Ratmershoft
Camp de l'Armée des Alliez le 12 d'Aout le jour de devant la bataille
Comment les Allies Formerent leur lignes pour Aller a l'attaque des Ennemis
A.A. Camp de la battaille generael de tout Collee
B.B. Anaque sur la Village d'Plintheim palisade
D.D. Batries de Canons des Francois et bavarois
E.E. Battries de Canons des Allies
F.F. Ruisean avec quelque ponts borde de marais ou passerent l'armée des allies pour attaque l'heur Ennemie
G.G. Place ou l'armee Francois fut Separee
H.H. Fuite de l'Ennemie
I.I. Vieux Camp des Ennemies Retranche entre lauinge et Dillingen

A. S.A. le Duc de Marlborough.
B. S. A. le Prince Eugene de Savoye.
C. S. A. le Prince Hereditaire de Hesse Cassel Genl. de La Cavall. de L.H.P. Les Etats Generaux. &c.
DILINGEN
HOCHSTETTEN
Camp des Alliez la nuit après la Bataille
Camp des François & Bavar. avant la Bataille
Oberklaw
Schweinebagh
Wolperstette
Munster
Erlinhoven
Apersthoffen
Camp des Alliez avant La Bataille
Echelle d'une Heure de chemin
PLAN
de la GLORIEUSE BATAILLE
Donnée le 13 Aoust 1704
Prés de Hochstett sur le Danube
entre les Villages de Plintheim
Oberklaw et Lutzingen. où l'Armée
Allieé Composée des Imperiaux. ou
Allemans sous le Prince Eugene
de Savoye, et d'Anglois et Hollandois
sous le Duc de Marlborough, defit
et ruina l'Armée Ennemie Composée
de Francois sous les Marechaux de
Tallard et de Marsin et de Bavarois
sous l'Electeur de Baviere
Dessiné sur les Lieux par Monsr. d'Ivoy
Collonel et Quartier Maitre General &c.
a la Haye chez ANNA BEEK où l'on trouve
tous les meilleurs Plans et Cartes Geographiques.
A la Gloire Immortelle
des Illustres Princes & Heros
S.A. LE DUC DE MARLBOROUGH &c.
S.A. LE PRINCE EUGENE DE SAVOYE &c.
S.A. LE PRINCE HERIT. DE HESS. CASSEL &c.
Ce Plan de l'Importante & Glorieuse
Bataille de Hochstett.
est tres humblement Offert & Dedié par
Anna Beek.
a la Haye chez Anna Beek avec Privil. de Les Etats de Holl. et Vesp.

Ordre de Bataille
Au Camp de Burckheim de l'Armée des Alliés en Allemagne
le 15 me de Juillet 1734



PLAN DE LA GLORIEUSE BATAILLE DE RAMELIS DANS LA PLAINNE DE JUDOIGNE DONNÉE LE 23 MAY 1706.
L'ARMÉE DES ALLIES COMMENDÉ PAR S.A. LE DUC DE MARLBOUROUGH, CAP.T GEN. DE S.M.B. ET S.E. MONS.R D'AUUERQUERK VELTMARESCHAL DE L.H.P.
L'ARMEE DES DEUX COURONNE COMMENDÉ PAR S.A. L'ELECTEUR DE BAVIERE ET MONS.R LE MARECHAL DE VILLEROY, PRESENTÉE ET DE DIÉ A S.A. LE DUC DE MARLBOUROUGH ET A S.E. MONS.R D'AUUERQUERK et et
Par Leur Tres humble et Tres Obeissant Serviteur PETRUM HUSSON.

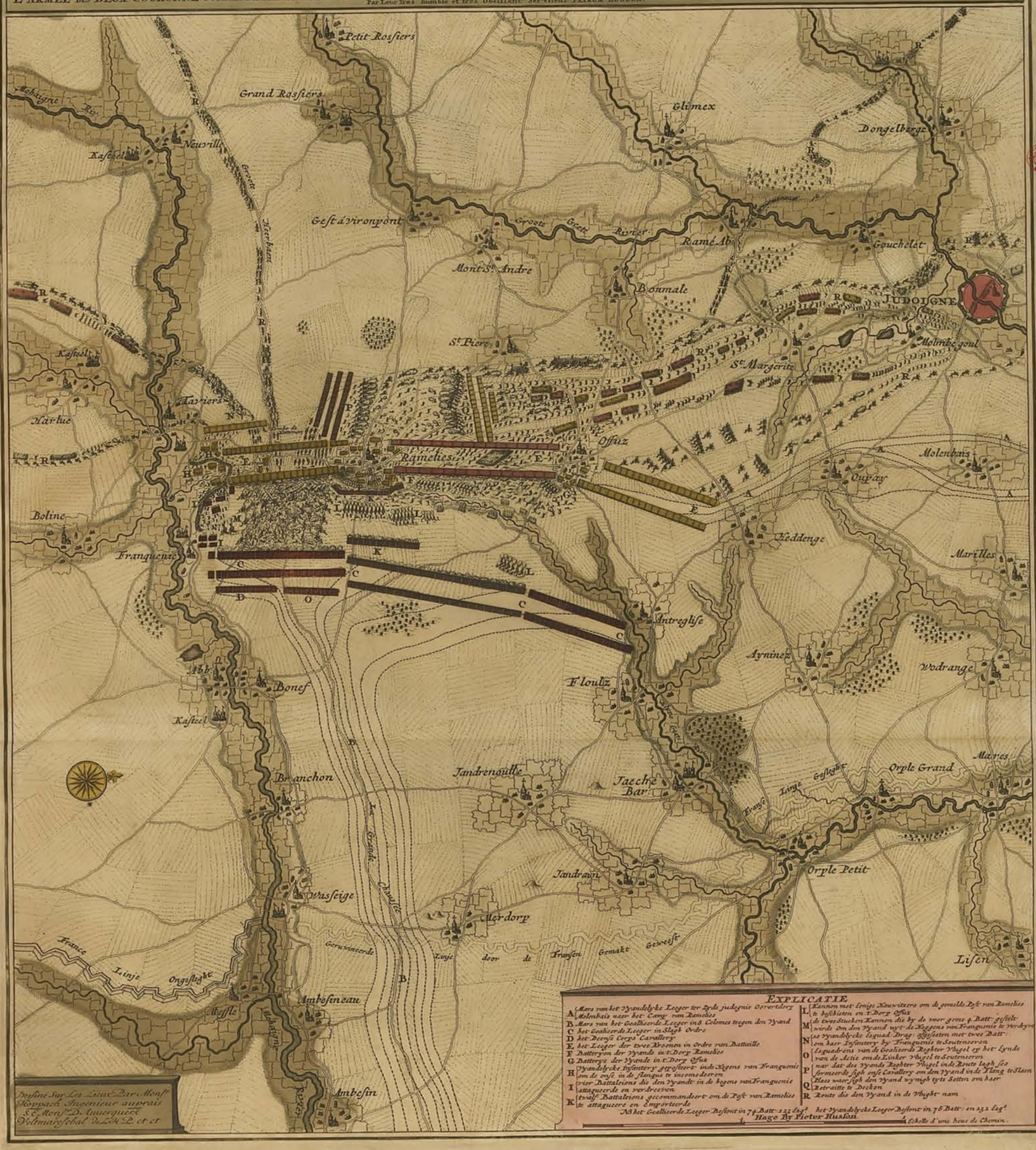

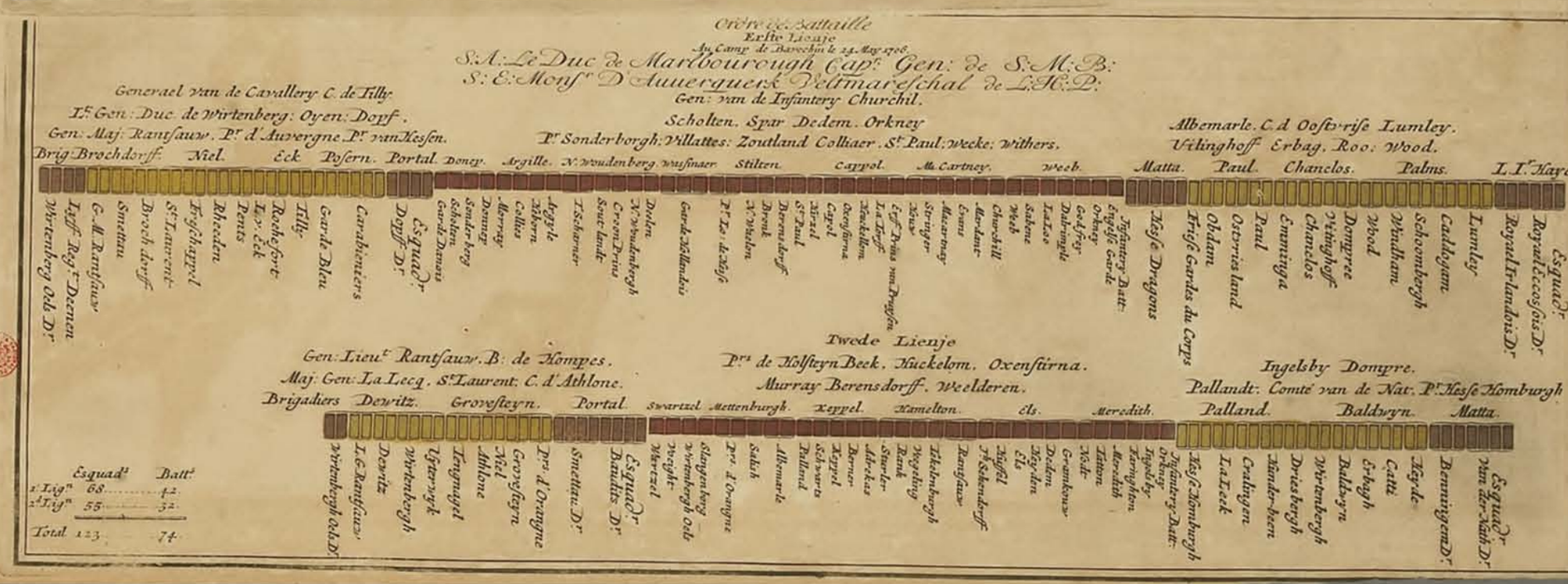



PLAN
De la situation ou la BATAILLE de Ramillis, c'est donné entre l'Armee des Alliees, Commande par Son Alteſſe Monſ.r le Duc de Marlborough, Prince de S.t Empire, Capit.n General De Angleterre, Commandent en Chef, Les Armees des Alliees, et Son Excellence Monſ.r de Auerquerc, et Celle de Deux Courronnes, Commande par Son Alteſſe Monſ.r l'Electeur de Baviere, et Monſ.r Villeroy, le 23 May 1706. Deſsine sur les Lieux par G.L. Mosburger Officier dans le Regim.t Dragõ de General Dopff.

A la Haye, chez Anna Beek, ou l'on trouve tous les meilleurs Plans et Chartes Geographiques avec Privilege des Etats de Holl.d et de Weſt-Feſie.

Echelle d'un quart de lieue
Een quartier uurs gaans

Ramillies

Lauffe

Landenville

Jaundrin

Merdau

Lignes Ennemis tracée en Aout 1705

951

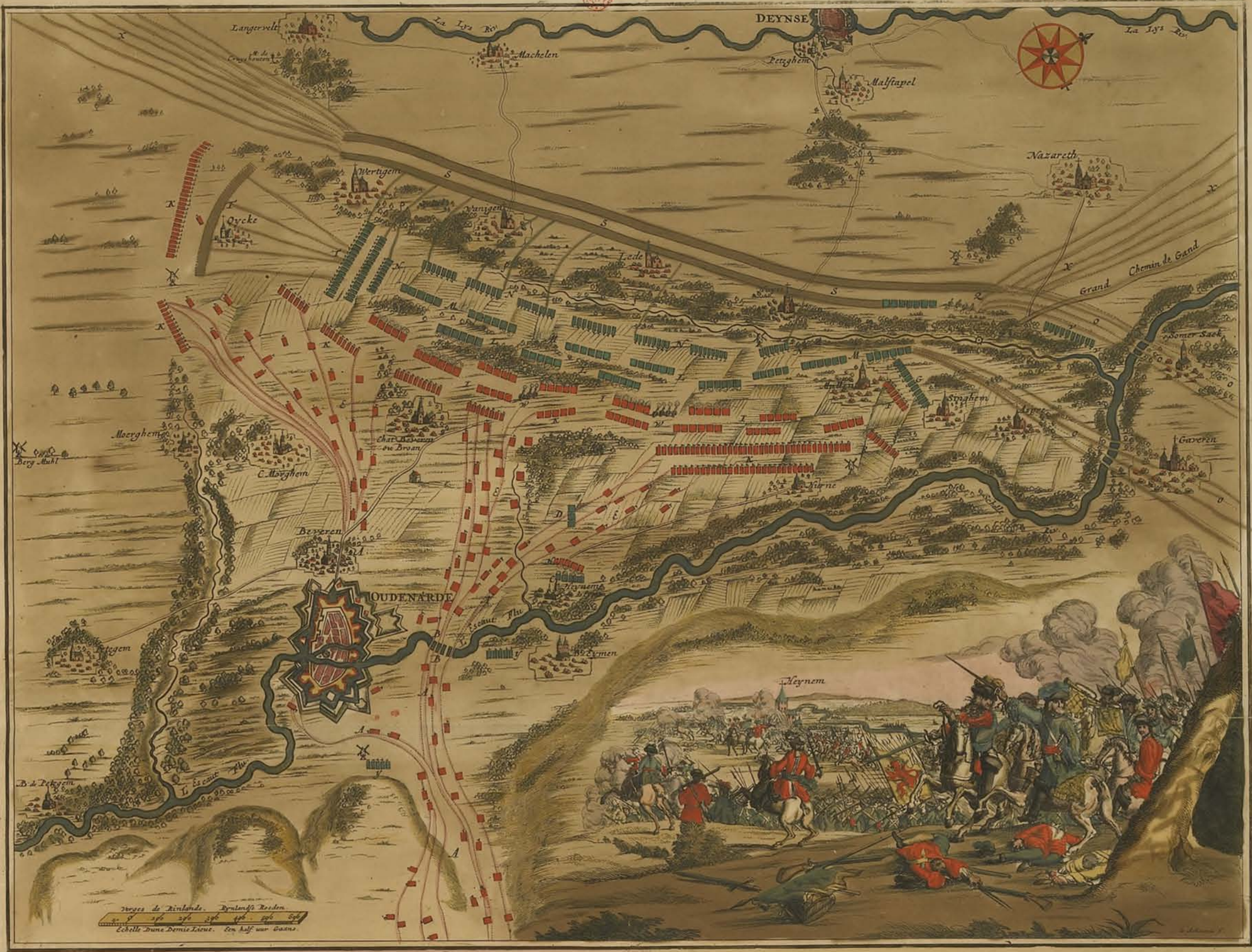

Plan du Champ de Bataille, prés d'Oudenaerde

l'11. Juillet 1708.

A. Marche de l'Armée des Aliés.
B. Ponts de Bateaux, des Alliés, ſur l'Eſcaut.
C. Le Village d'Eynem occupé par 4. Bataillons François.
D. 3 Bataillons Ennemis qui ſe retirérent.
E. Marche de l'Aile droite de la Cavallerie, de même que celle de l'Aile gauche des Alliés.
F. 8 Eſcadrons, qui en ont renverſé 12 des Ennemis, prés de l'Auberge de l'Hopital d'Oudenaerde.
G. 12 Eſcadrons des Ennemis, renverſés.
H. 5 Bataillons qui ont entouré le Village d'Eynem.
I. L'Infanterie des Alliés, de la maniére qu'elle ſe rangea en ordre de Bataille.
K. L'Ordre de Bataille de toute la Cavalerie des Alliés.
L. Hayes & Villages occupés par l'Infanterie Ennemie.
M. Infanterie Ennemie.
N. Cavallerie Ennemie.
O. Marche des Ennemis.
P. Endroits par où les Troupes Ennemies ont défilé pour occuper les Hayes, Villages & la plaine où l'action s'eſt donnée.
Q. Hauteur où les Ennemis mirent du commencement de l'affaire, du Canon pour Canonner la Cavallerie près du Moulin de Huren.
R. Cavallerie portée près du Moulin de Huren.
S. Les deux Lignes de l'Armée des Ennemis, où ils ſe ſont mis après la Bataille, & c'eſt ce terrain, où ils auroient pû éviter la Bataille, & embarraſſer les Alliés.
T. Cavallerie Ennemie, qui ſe retira à l'aproche de celle des Alliés.
V. Endroit où un Corps de Troupes Ennemies reſta pendant toute l'action.
W. Le Canon des Alliés.
X. Retraitte des Ennemis.
Y. Troupes de l'Ennemi, qui veulent Inveſtir Oudenaerde, avant l'action.

Plaen van de Battaille, by Oudenaerde,

den 11 July 1708.

A. Mars van 't Geallieerde Leger.
B. 5 Schipbruggen van de Geallieerden op de Schelde.
C. Het Dorp Heynem beſet met 4 Franſſe Battaill:
D. 3 Vyandlyke Bataillons die haer retireerde.
E. Mars van de Cavallery aen de Rechter-Vleugel, en die van de Linker-Vleugel der Geall:
F. 8 Eſquadrons Geallieerden, die 12 Eſquadrons van den Vyand over hoop wierpen, by de Herreberg genaemt het Hospitael van Oudenaerden.
G. 12 Verſlage Vyandelyke Eſquadrons.
H. 5 Battaillons die het Dorp Heynen omringde.
I. Geallieerde Infantery, hoedanig ſy haer rangeerde in ordre van Battaille.
K. Ordre van Batt: van de geheele Cav: der Geall:
L. Heggen, ſtruyken, en Dorpen, bezet door de Vyandlyke Infantery.
M. Vyandlyke Infantery in ordre van Battaille.
N. Vyandlyke Cavallery, in ordre van Battaille.
O. Mars der Vyandlyke Armée.
P. Plaetſen waer de Vyanden defileerde om de heggens, Dorpen, en vlaktens te bezetten, en alwaer het hevigſte gevegt geſchiede.
Q. Hoogtens waer den Vyand in 't begin van 't gevegt haer Kanon plaeſten, om de Cavall: by de Molen genaemt Huren te Canonneren.
R. Cavall: gepoſt: by de Molen, genaemt Huren.
S. De twee Linien van 't Vyandlyke Leger, waer ſy haer ſtelde naer de Battaille, en dit is het Terrein en plaets waer ſy de Battallie hadde konnen ontgaen, en aen de Geallieerdens veel ombrage ſoude hebbe konnen geven.
T. Vyandlyke Cavall: die voor die van de Geallieerdens op haer aennaderen retireerde.
V. Plaets waer den Vyand eenige Troupen geposteert had den ganſchen tijd van de Actie.
W. Twee Batterytjes van de Geallieerdens, een van 3, en een van 4 ſtucken Kanon.
X. De Vyandlyke retraitte.
Y. Eenige Vyandlyke Troupen, die voor de Battaillie Oudenaerden wilde berennen.

In 's Gravenhage, by PIETER HUSSON, Boekverkoper, 1708.

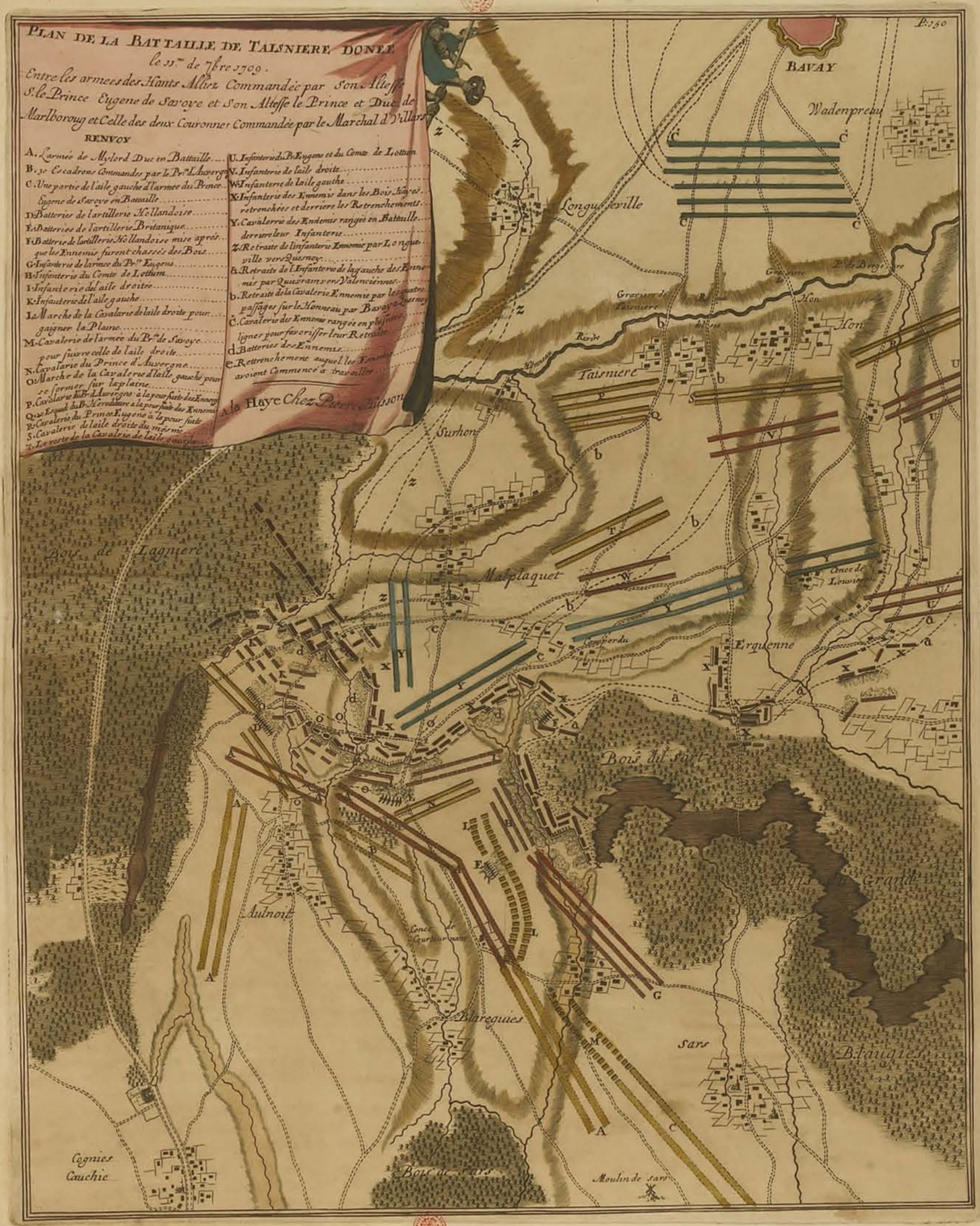
PLAN DE LA BATTAILLE DE TAISNIERE DONEE
le 11.me de 7bre 1709.
Entre les armees des Hauts Alliez Commandée par Son Altesse S. le Prince Eugene de Savoye et Son Altesse le Prince et Duc de Marlboroug et Celle des deux Couronnes Commandée par le Marchal d'Villars
RENVOY
A. L'armée de Mylord Duc en Battaille
B. 30 Escadrons Commandes par le Pr.ce d'Auvergne
C. Une partie de l'aile gauche d'l'armee du Prince Eugene de Savoye en Battaille
D. Batteries de l'artillerie Hollandoise
E. Batteries de l'artillerie Britanique
F. Batterie de l'artillerie Hollandoise mise aprés que les Ennemis furent chassés des Bois
G. Infanterie de l'armee du Pr.ce Eugene
H. Infanterie du Comte de Lottum
I. Infanterie de l'aile droitee
K. Infanterie de l'aile gauche
L. Marche de la Cavalarie de l'aile droite pour gaigner la Plaine
M. Cavalerie de l'armee du Pr.ce de Savoye pour suivre celle de l'aile droite
N. Cavalarie du Prince d'Auvergne
O. Marche de la Cavalerie d'l'aile gauche pour se former sur la plaine
P. Cavalarie du Pr. d'Auvergne à la pour suite des Ennemis
Q. 20 Esquad. du Pr. Hereditaire à la pour suite des Ennemis
R. Cavalerie du Prince Eugene à la pour suite
S. Cavalerie de l'aile droite du mesme
T. Le reste de la Cavalrie de l'aile gauche
U. Infanterie du Pr. Eugene et du Comte de Lottum
V. Infanterie de l'aile droite
W. Infanterie de l'aile gauche
X. Infanterie des Ennemis dans les Bois Hayes retrenchées et derriere les Retrenchements
Y. Cavalerrie des Ennemis rangée en Battaille derriere leur Infanterie
Z. Retraite de l'infanterie Ennemie par Longueville vers Quesnoy
a. Retraite de l'Infanterie de la gauche des Ennemis par Quievrain vers Valenciennes
b. Retraite de la Cavalerie Ennemie par les quatre passages sur le Honneau par Bavay Quesnoy
c. Cavalerie des Ennemis rangée en plusieurs lignes pour favoriser leur Retraite
d. Batteries des Ennemis
e. Rettrenchement auquel les Ennemis avoient Commencé à travailler
A la Haye Chez Pierre Husson
P. 150
BAVAY
Wadenpreau
Longueville
Graviere de Taisniere
Hon
Taisniere
Surhon
Malplaquet
Erquenne
Bois de Lagniere
Bois du Sart
Bois du Grand
Aulnoit
Blareguies
Sars
Blaugies
Cognies Cauchie
Bois de Sars
Moulin de Sars

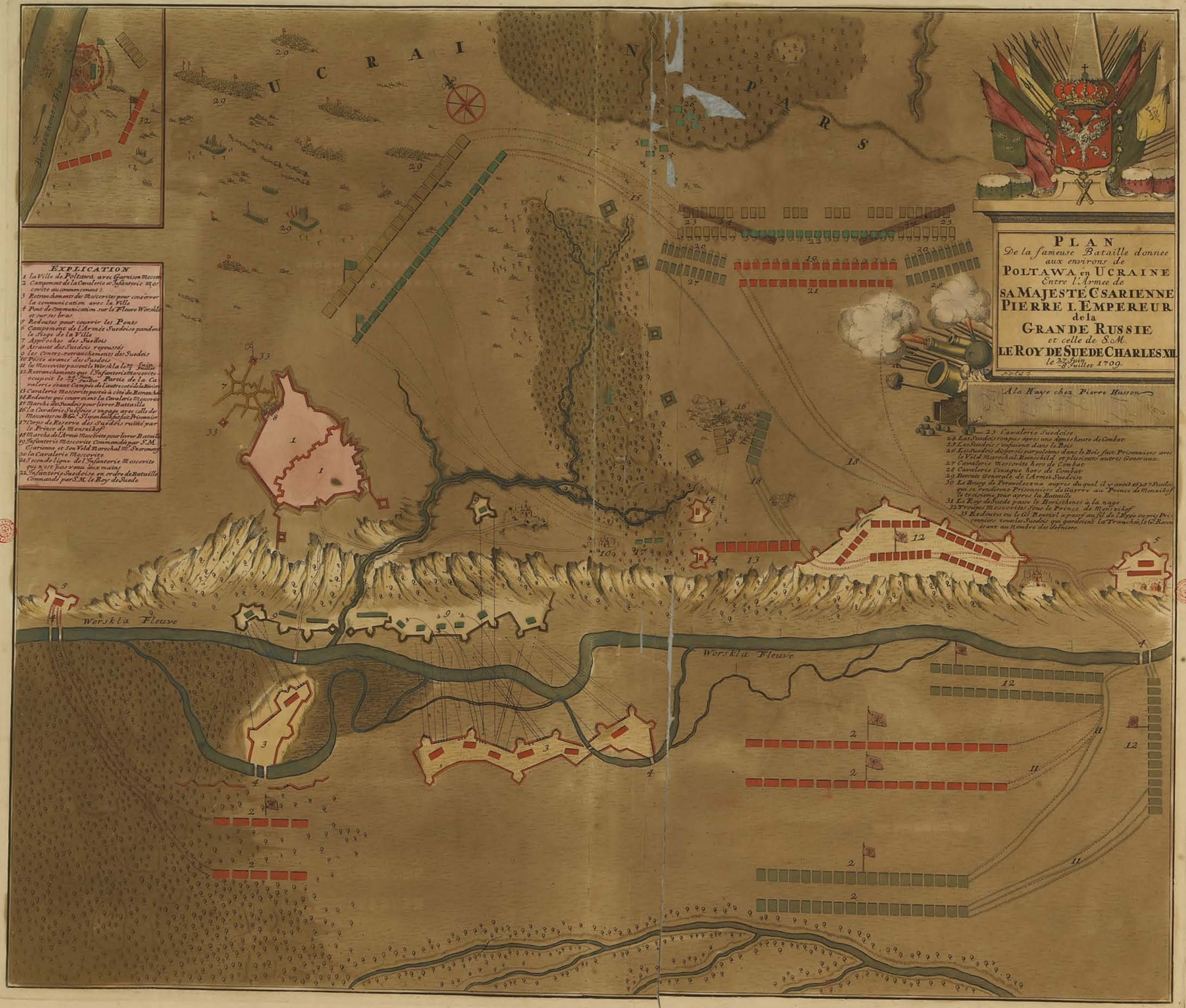
PLAN
De la fameuse Bataille donnee
aux environs de
POLTAWA en UCRAINE
Entre l'Armee de
SA MAJESTE CSARIENNE
PIERRE I. EMPEREUR
de la
GRANDE RUSSIE
et celle de S.M.
LE ROY DE SUEDE CHARLES XII.
le 27 Juin / 8 Juillet 1709.
A la Haye chez Pierre Husson
EXPLICATION
1 la Ville de Poltawa avec Garnison Moscov
2 Campement de la Cavalerie et Infanterie Moscovite au commencement;
3 Retranchements des Moscovites pour conserver la communication avec la Ville
4 Pont de Communication sur le Fleuve Worskla et sur ses bras
5 Redoutes pour couvrir les Ponts
6 Campement de l'Armée Suedoise pandent le Siege de la Ville
7 Approches des Suedois
8 Assauts des Suedois repoussés
9 les Contre-retranchements des Suedois
10 Poste avancé des Suedois
11 les Moscovites passent le Worskla le 20 Juin / 1 Juillet
12 Retranchements que l'Infanterie Moscovite occupoit le 24 Juin / 5 Juillet Partie de la Cavalerie étant Campée de l'autre coté de la Riviere
13 Cavalerie Moscovite postée à côté du Retranch
14 Redoutes qui couvroient la Cavalerie Moscovite
15 Marche des Suedois pour livrer Battaille
16 la Cavalerie Suedoise s'engage avec celle des Moscovites ou le Gl. Slipenbach fut fait Prisonnier
17 Corps de Reserve des Suedois ruïné par le Prince de Menzikof
18 Marche de l'Armée Moscovite pour livrer Bataille
19 Infanterie Moscovite Commandée par S.M. Csarienne et son Veld Marechal Mr. Szeremetof
20 la Cavalerie Moscovite
21 Second ligne de l'Infanterie Moscovite qui n'est pas venu aux mains
22 Infanterie Suedoise en ordre de Bataille Commandé par S.M. le Roy de Suede
23 Cavalerie Suedoise.
24 Les Suedois rompus apres une demie heure de Combat
25 Les Suedois s'enfuient dans le Bois
26 Les Suedois dispersés par pelotons dans le Bois fait Prisonniers avec le Veld Marechal Reinschild et plusieurs autres Generaux.
27 Cavalerie Moscovite hors de Combat
28 Cavalerie Cozaque hors de Combat
29 Deroute Generale de l'Armée Suedoise
30 Le Bourg de Perewolczna aupres duquel il y avoit 1628 7 Suedois qui se rendirent Prisonniers de Guerre au Prince de Menzikof le troisieme jour apres la Battaille
31 Le Roy de Suede passe le Boristhenes à la nage
32 Troupes Moscovites sous le Prince de Menzikof
33 Redoutes ou le Gl. Renzel a passé au fil de l'Epée ou pris Prisonniers tous les Suedois qui gardoient la Tranchée, le Gl. Rosen étant au Nombre des derniers.
UCRAINE PARS
Worskla Fleuve
Worskla Fleuve



PLAN, ou CARTE PARTICULIERE
Representant
Les divers Mouvements des Armées des Alliez sous le Commandement de S. A. S. Monseigneur Le Prince
EUGENE de SAVOYE.
Et de L'Armée Françoise Commandée par M.r le Marechal
DE VILLARS.
Depuis le Commencement de la Campagne 1712.
Jusques au 24.e Juillet de la mesme Année
Que L'Armée Ennemie Attaqua le Camp
Retranché à Denain sous le Commandement de S. E. Mylord
ALBEMARLE.

EXPLICATION

a. Campement des Troupes des Garnisons de la Frontiere, occupé par Mylord Albemarle le 1.er Avril 1712. après avoir tenté le passage de la Sencette.

b. Campement en les drmées des Alliez se sont formées en Avril et May.

c. Retranchement qu'on fit le 2.e May. occupé par le General Fagel avec 20. battaillons pour y assecurer du passage de L'Escaut.

d. Campement où L'drmée des Ennemis s'est formée dans le mois de May, et où elle a resté jusques au 19.e Juillet.

e. Campement, que les drmées des Alliez ont occupé le 26.e May après avoir passé L'Escaut à Bouville et Lourche.

f. Retranchement fait le 28.e May. et occupé par Mylord Albemarle le mesme jour, pour etablir la Communication avec L'drmée.

g. Vielles Lignes des Ennemis, qui subsistent encore.

h. Ligne de Communication faite à la fin du mois de May, pour assecurer le passage des Convois contre les partis Ennemis.

i. Le Parc de Beaurepaire, occupé le 31.e May par 9. battaillons renforcés le 23.e Juillet par 2. autres.

k. Campement que les Armées des Alliez ont occupé le 7.e Juin pour couvrir le siege du Quesnoy.

l. Investiture et siege du Quesnoy commencé le 8.e Juin par 30. battaillons et 20. Esquadrons, et fini le 4.e Juillet.

m. Retranchement pour couvrir les deux ponts de pontons a Denain, occupé en suite par un battaillon.

n. Nouvelle Ligne de Communication de Denain à Thian.

o. Pont de Communication à Thian, avec la Grande Armée.

p. Six battaillons Imperiaux et Palatins qui ont occupé la dite Ligne le 27.e Juillet.

q. Campement de L'drmée des Alliez, occupé le 28.e Juillet pour couvrir le siege de Landrecies.

r. Investiture de Landrecies faite le 17.e Juillet par M.r Le Prince d'Anhalt, avec 30. batt.ons et 30. esq.ons et les Lignes de Circonvallation.

s. Campement que les Ennemis occuperent le 29.e Juillet, après avoir passé L'Escaut au dessus, et au dessous de Cambray.

t. Campement que les Ennemis occuperent le 30.e Juillet.

v. Retranchement que M.r Le Prince de Savoye fit faire le mesme jour, pour garder la Communication avec Le P.e d'Anhalt.

w. Douze batt.ons qui occuperent ce Retranchement le 31.e Juillet.

x. Mouvements des Ennemis le 22.e et le 23.e Juillet, pour nous persuader qu'ils vouloient attaquer la Ligne de Circonvallation à Landrecies, pour nous en empecher le siege.

y. Ponts qu'ils avoient fait sur la Sambre, pour attaquer Le P.e d'Anhalt comme ils faisoient courir le bruit.

z. Marche precipitée et derobée des Ennemis le 23.e Juillet, à l'entrée de la nuit pour attaquer le Retranchement à Denain.

1. Ponts quels Ennemis firent à Neuville le 24.e à la pointe du jour.

2. Marche de L'drmée Françoise, après avoir passé L'Escaut.

3. Mouvement que Mylord Albemarle fit avec sa Cavallerie, pour empecher les Ennemis de passer L'Escaut.

4. Tervain où notre Cavallerie fut postée en suite, n'ayant pu attaquer les Ennemis, qui avoient de ja passé en partie L'Escaut, à cause de leur Superiorité.

5. Marche de la Garnison de Valencienne, qui sortit le 24.e Juillet au matin consistant en 19. batt.ons et un Reg.t de Dragons.

6. Sept Esquadrons Imperiaux que Mylord Albemarle fit sortir pour observer la dite Garnison.

7. Quelques Escadrons de notre Cavallerie que Mylord Albemarle fit sortir pour empecher aux Ennemis le passage de nos lignes de Communication; matice qu'on trouva impracticables les Ennemis les ayant de ja bordés de leur Infanterie.

8. Terrain où L'drmée des Ennemis s'rangea en bataille, l'Infanterie devant et la Cavallerie derriere.

9. Terrain où la Garnison de Valencienne se rangea en bataille.

10. Campement des 10. battaillons et 23. Esquadrons qui etoient dans le retranchement avant L'attaque; la Cavallerie ayant en suite repassé L'Escaut par ordre de M.r Le Prince de Savoye.

11. Le Parc d'Artillerie, pour garder les Ammunitions qui serviroient aux sieges, qu'on fit venir de Marchiennes.

12. Gardes du Camp avant L'attaque.

13. Les deux ponts de Pontons à Denain, dont l'un avoit été envoyé par ordre exprés à la Grande drmée le 14.e Juillet, pour servir au siege de Landrecies, on travailla en outre à un pont de bois pour y suppleer, lequel auroit été achevé le Jour de L'attaque.

14. Les 10. battaillons postez derriere le retranchement, comme aussi les Six battaillons Imperiaux et Palatins qui etoient campez au paravant dans la Ligne de Communication B. que M.r Le Prince de Savoye avoit envoyez pour renforcer les trouppes dans le retranchement.

15. Une Colomne composée des Dragons des Ennemis à qui on avoit fait mettre pied à terre, pour attaquer la gauche du Retranchement, le long des prairies qui cotoient L'Escaut.

16. Deux Colomnes d'Infanterie, composées de 80. Compagnies de grenadiers, le piquet de L'drmée et 30. battallons pour attaquer le retranchemeñt au centre.

17. Une Ligne d'Infanterie pour soutenir, composée de 30. battallons suivie du reste de L'Infanterie et de la Cavallerie de L'drmée.

Ces trouppes attaquerent le retranchement brusquement à une heure après midy, pour ne pas laisser du temps pour recevoir du secours, la Colomne du milieu attaqua la redoute au centre où le Retranchement etant pierreux, et en plus foible se boula d'abord, les postez les recurent avec un grand feu, mais les derniers de la Colomne ayant poussé les premiers sur le parapet, ils entrerent dans le Retranchement et pousserent nos gens la bayonette au bout du fusil, ainsi qu'etant envelopés par la multitude, la confusion semit dans quelques Regiments qui plierent, le front des Ennemis augmentant à mesure qu'ils entroient, et ayant pris nos gens en flanc et à dos, il ne fut plus possible de les rallier, etant accablés par la Superiorité des Ennemis. Mylord Albemarle après avoir fait tous les efforts imaginables pour rallier les fuyards diverses fois mais inutilement fut pris prisonnier avec le Lieut. G.l Secking les Generaux Majors P.e de Holstyn, Dalberg, et Zobel, 5. Collonels, 6. Lt. Collonels, 5. Majors, 44. Capitaines, 109. Subalternes, 2080. Soldats et 68. Cavaliers, outre 4. aides de Camp plusieurs de nos gens furent tuez, plusieurs se noyerent, parmi les derniers etoient le Lt. G.l Comte de Dhona, et le G.l M.r Comte de Nassau Woudenberg, et le reste s'etant sauvé s'en revint en suite à L'drmée, au nombre de 2080. hommes.

18. Quatorze batt.ons pour soutenir, mais qui ne purent passer avant l'attaque, le pont etant embarassé par la Cavallerie et les bagages et s'etant mesme rompu en suite.

19. Reduite ou le P.e de Savoye s'est trouvé jusqu'à la fin de l'action, et d'où il pouvoit tout voir pour donner les ordres.

20. L'drmée des Ennemis consistoit en 133. batt.ons et 250. esq.ons et se campa, après avoir forcé et emporté le Retranchement, la gauche à Hurtebize, le centre à Escaudain, et la droite à Marque, passé Bouchain, la 1.e Ligne faisant front vers L'Escaut, et la 2.e vers L'Escarpe.

Echelle de deux Lieues de Brabant.

Se vend à la Haye chez T. Johnson Libraire.

136



CARTE QUIREPRESENTE TOUTES LES PIECES QUI SONT COMPRISES DANS L'ARCHITECTURE MILITAIRE, OU L'ART DES FORTIFICATIONS

avec tous les moceaux dont on se peut servir dans les Plans des Places, & dans les Cartes Topografiques, description de Siege, de Bataille, marche d'Armée, & Campemens. *a Utrect 1703.*

MER OCEANE

MER MEDITERRANÉE

Mer

Bras de

Fleuve ou Riviere

Pont de Bateaux

Pont Volant de communication

Ouvrages de Terre Sablonneuse

Ouvrage à Couronne

Ouvrage à Corne moderne

Ouvrage à Corne à contre queux d'Hornwerk

Redoute

Interieur de la Place

Ouvrage Fraise

Palissade

Place

Corps de la Place

Fauxbourg

Grand magazin de Poudres

Batterie de Canons

Batterie de Bombes

Village embrasé

Plan d'un Galliote à Bombes

Vaisseau de Guerre à l'Ancre

Combat de deux Vaisseaux de Guerre

Rochers

Banc de Sable

Chaloupe

Golfe ou Baye

Cap. ou Pointe

Presqu'isle

Isles

Rade

Camp

Tranchée

Chemin couvert

Glacis

Fossé

Rempart

Parapet

Bastion

Courtine

Demi Lune

Contre Garde

Contre Escarpe

Chemin de Ronde

Palissade

Fraise

Barriere

Pont levis

Pont dormant

Pont de Bateaux

Pont Volant

Ponton

Cable

Ancre

Boulet

Bombe

Grenade

Mortier

Canon

Affut

Roue

Essieu

Timon

Avant Train

Coffre

Caisse

Tonneau

Sac à terre

Gabion

Fascine

Chevre

Chevalet

Echelle

Pioche

Pelle

Hache

Serpe

Scie

Tarriere

Vrille

Marteau

Clou

Lime

Ciseau

Compas

Equerre

Niveau

Plomb

Corde

Poulie

Cric

Levier

Manivelle

Roue dentée

Vis

Ecrou

Boulon

Charniere

Verrou

Serrure

Cadenas

Chaine

Anneau

Crochet

Tenaille

Marteau

Enclume

Soufflet

Forge

Charbon

Fer

Acier

Plomb

Cuivre

Bronze

Poudre

Mèche

Amorce

Lance-feu

Fusil

Mousquet

Pistolet

Sabre

Epée

Baionnette

Hallebarde

Pique

Drapeau

Tambour

Trompette

Cheval

Selle

Bride

Mors

Etrier

Eperon

Fouet

Harnois

Cuirasse

Casque

Bouclier

Gantelet

Botte

Soulier

Habit

Chapeau

Perruque

Cravate

Ceinture

Epaulette

Galon

Bouton

Boucle

Ruban

Dentelle

Broderie

Soie

Laine

Coton

Lin

Chanvre

Cuir

Peau

Os

Corne

Ivoire

Ebene

Bois

Pierre

Marbre

Ardoise

Brique

Tuile

Chaux

Sable

Ciment

Mortier

Fondation

Voute

Arc

Pilier

Colonne

Chapiteau

Base

Corniche

Frise

Architrave

Fronton

Attique

Balcon

Balustrade

Escalier

Marche

Rampe

Porte

Fenêtre

Volet

Persienne

Vitre

Chassis

Cadre

Tableau

Statue

Vase

Fontaine

Bassin

Jet d'eau

Canal

Ecluse

Digue

Jetée

Phare

Tour

Clocher

Horloge

Cadran

Aiguille

Balance

Poids

Mesure

Livre

Sou

Denier

Ecu

Louis

Pistole

Ducat

Florin

Thaler

Piastre

Real

Maravedi

Escudo

Doublon

Guinée

Roupie

Yen

Taël

Piastre

Dollar

Cent

Penny

Shilling

Livre Sterling

Franc

Centime

Mark

Pfennig

Gulden

Stuiver

Rijksdaalder

Ducaton

Rijder

Leeuwendaalder

Schelling

Groot

Oord

Plak

Duit

Penning

Mite

Obole

Denier

Maille

Liard

Sol

Livre

Ecu

Louis d'or