



朝鮮河川調査年報

昭和三年度

朝鮮總督府

庫	文	閣	内
函	架	冊	號
		五 七 五 七 三	和 書 類

517
57573
6

朝鮮河川調査年報

昭和三年度

和五七五三三

朝鮮總督府

朝鮮河川調査年報 (昭和三年度)

目次

第一章 總論

第一 緒言	一
第二 河川調査事業の沿革及將來計畫	二

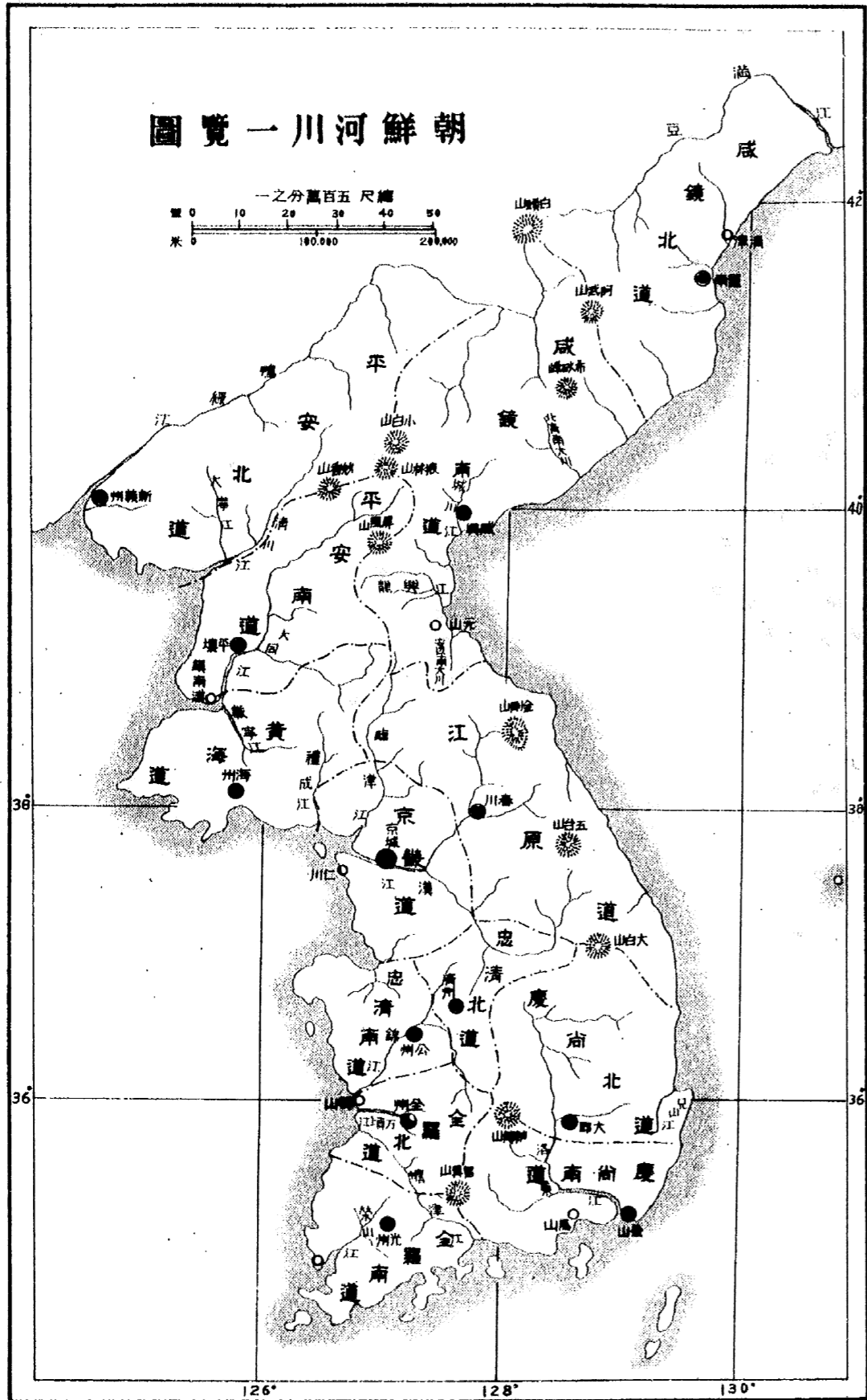
第二章 昭和三年度施行河川調査

第一 概説	八
第二 踏査及測量調査	一一
第三 流量調査	一九
第四 洪水調査	二四
第五 量水標の建設並修繕	二七

附圖

1 河川調査一覽圖	第一圖
-----------	-----

朝鮮河川調査年報 目次



附 表

8	洪水被害統計表		第九圖
7	既往最大水位記錄表		第八圖
6	每洪水時最高水位一覽表		第七圖
5	水位總括表		第六圖
4	水位年表		第五圖
3	蒸發量表		第四圖
2	既往最大雨量一覽表		第三圖
1	雨量表		第二圖
朝鮮河川調查年報 目次			
2	年雨量分布圖		第二圖
3	豪雨分布圖		第三圖
4	氣象觀測地點及地名表		第四圖
5	昭和三年度洪水圖表(十四河川)		第五圖
6	兄山江最高洪水水位連絡圖		第六圖
7	鴨綠江最高洪水水位連絡圖		第七圖
8	鴨綠江河口水位一齊觀測圖		第八圖
9	城川江最高洪水水位連絡圖		第九圖

朝鮮河川調査年報

(昭和三年度)

第一章 總論

第一緒言

朝鮮に於ては古來より河川に對し統一的に整理事業を施行せることなく、水源たる山林は民衆の濫伐に委ね、河川の流域は洪水の氾濫に任せ荒廢其の極に達し、殆ど原始的の状態を呈せり。故に沿岸土地の疲弊甚だしく、又河川の取締放漫にして何等顧る所なかりし結果、河岸の崩落、河床の隆起、歲と共に加はり、益々洪水の被害を増大する傾向を有せり。

殊に朝鮮は降雨量の分布甚だ不均一にして、七八月に密集し、豪雨の強度大なる爲、洪水量も内地諸河川に比し著しく多く、毎年雨季に方りては降雨毎に大小の河川悉く氾濫し、豪雨一度臻れば忽ち大洪水を惹起し、その氾濫區域頗る廣く、鐵道、道路、橋梁等の破損は素より、農作物の被害甚大にして、其の被害額年平均二千八百萬圓を越え、就中大正九年、十一年、十二年及十四年の洪水は最も慘害を極め、大正九年の被害額は四千六百三十八萬圓にして、大正十一年、十二年亦之に譲らず。大正十四年の洪水の如きは全鮮に亙り未曾有の暴威を逞うし、其の被害額實に一億三百萬圓に達せり。其の他家屋の流失、人畜の死傷等、生活の安定を脅威すること甚しく、國家經濟上損失する所測るべから

ざるものあり

仍て朝鮮總督府に於ては夙に治山治水の必要を認め、先づ治山の途を講じ山地の取締、殖林の奨励等、漸次其の歩武を進むることとし、河川に對しては先づ差當り河川取締規則に依り將來の治水及水利計畫に影響するが如き河川の現状變更を抑止して、其の保存と利用とに努むる所ありしが河川の管理改良費用の負擔權利の制限等に關し、尙著しく支障を感じたるのみならず、朝鮮産米増殖計畫に伴ひ治水及水利の施設一日も忽にする能はざるを認め、昭和二年一月根本法たる朝鮮河川令を制定發布するに至りたり。一方年々應急的治水工事を施し被害を軽減すると共に、一面治水水利の基本調査を施行する方針を樹て、大正四年度より引續き河川調査に着手せるが、其の後幾多の變遷を経て大正十四年度に至り、萬頃江、載寧江の二河川、大正十五年度に至り、洛東江、漢江、龍興江及大同江の四河川に對する改修費豫算の成立を見、目下繼續實施中なり。

第二 河川調査事業の沿革及將來計畫

河川調査事業に對しては、曩に河川調査書を發刊し、昭和二年度迄の經過を委しく報告せるが、今其の概要を述べれば、同事業は大正四年度以降年額四萬圓を豫算に計上し、先づ初年度に於て主要十四河川(大寧江、清川江、大同江、載寧江、禮成江、臨津江、漢江、錦江、萬頃江、榮山江、蟾津江、洛東江、龍興江、城川江)を選定し、之が流域の踏査を行ひ、其の状況を究め、引續き此等河川中水害最も甚だしく改修急を要する區間二千三百餘軒に對し、改修計畫樹立に必要な地形の實測を開始すると同時に、根本的に氣象、水位、流量に就き慎重なる調査を開始したるが、大正九年度に至り四圍の状況より之が急

速施行の必要を認め、豫算を十五萬圓乃至十六萬圓に増額し第一期として前記十四河川の調査を大正十五年度迄に完成の豫定を以て機關を擴張し、専ら事業の進捗を圖り大正十三年度に至り前記河川中、禮成江、臨津江、蟾津江を除く他の十一河川は大體改修豫定區域の實測を了へ、同時に大體の改修計畫を樹立したり。然るに時偶々關東大震災の影響を受け豫算の緊縮に逢ひ、大正十四年度より之を五萬圓に減額せられたる爲、其の後豫定の功程を擧げ得ざりしも、昭和三年度迄に前記改修豫定區域の外、兄山江、北青南大川、安邊南大川及鴨綠江の一部並に豆滿江局部等を加へ、(イ)河川流域踏査、(ロ)實測を要する河川區域四千三百五十二軒中二千四百五十二軒の測量調査、(ハ)量水標流量測定設備、雨量計等の諸觀測物設備及十一河川に對する改修計畫を整へ、茲に第一期河川調査を了し、之によりて得たる所の資料を以て浩濶なる河川調査書を編纂したり。

以上に要せる調査費總額は一百一十一萬六千五百九十四圓五錢(豫算百十三萬一千六十一圓)にして其の内譯左表の如し。

河川調査費支出額一覽表

科 目	自大正四年 至昭和三年 度 累 計	昭 和 三 年 度	合 計
調 査 及 試 驗 費	1,026,833.93	84,441.11	1,111,275.04
治 水 調 査 費	67,975.53	38,553.33	106,528.86
俸 給	183,688.91	83,700.00	267,388.91
俸 給	33,670.00	10,000.00	43,670.00
賞 與			34,690.00

科目	自昭和四年年度 累計		昭和三年年度	合計
	自昭和四年年度	累計		
調査費	7,278,494	35,508,781	8,839,467	44,326,742
旅費	3,640,778	9,558,861	2,460,264	15,660,903
雇員給料	1,927,787	8,339,919	1,973,056	12,240,762
宿舎料	2,057,033	4,246,032	1,055,805	7,358,870
工賃	3,334,084	11,657,332	3,348,033	18,349,449
人夫給貨	5,947,266	27,477,751	6,315,911	34,141,928
入夫賃	6,400,977	29,938,491	7,190,210	37,129,708
水標観測手當	3,558,626	5,938,491	719,020	10,216,137
観測物建設及修繕費	4,088,444	17,607,717	3,946,722	25,562,883
雑費	3,596,411	12,926,017	5,768,611	22,291,039
雑給及雑費	7,097,599	29,938,491	7,190,210	37,129,708
備人料其他	5,880,533	12,926,017	5,768,611	24,575,161

既に述べたる如く第一期河川測量調査は最も緊急を要する區域に止めたるが朝鮮開發の根本策を樹立するには尙一千九百軒の區域に對する調査を要するものにして、之に對しては可及的速かに豫算を求め第二期調査として施行する豫定なるが其の所要調査費は八十八萬五千七百二十圓の見込みなり

今參考の爲既往河川調査成績及第二期河川調査費豫算内譯を示せば次表の如し

河川調査成績表 (自昭和十四年度 至昭和十五年年度)

河川名	測量調査		水標設置		流量調査	氣象調査
	既済	未済	既設	未設		
萬頃江	1,036	1	17	1	1	6
榮山江	1,036	1	17	1	1	6
城川江	1,036	1	17	1	1	6
龍興江	1,036	1	17	1	1	6
大同江	1,036	1	17	1	1	6
大寧江	1,036	1	17	1	1	6
載寧江	1,036	1	17	1	1	6
錦江	1,036	1	17	1	1	6
洛東江	1,036	1	17	1	1	6
漢江	1,036	1	17	1	1	6
臨津江	1,036	1	17	1	1	6
清川江	1,036	1	17	1	1	6
大寧江	1,036	1	17	1	1	6
樂浪江	1,036	1	17	1	1	6
禮成江	1,036	1	17	1	1	6
兄山江	1,036	1	17	1	1	6
北青江	1,036	1	17	1	1	6
安南江	1,036	1	17	1	1	6
輪城川	1,036	1	17	1	1	6

東	安	柳	鴨	豆
津	城	橋	綠	滿
江	川	川	江	江
四五〇	五七〇	五四〇	四〇〇	四〇〇
二五三八〇	二九七〇〇	三三、九四〇	三、八〇〇〇	一四三、八〇〇
				八、五七三〇

大	錦	洛	漢	臨	清	總	輪
同	東		津	川	津	城	城
江	江	江	江	江	江	川	川
四、四〇〇	五、四〇〇	五、四〇〇	五、四〇〇	五、四〇〇	五、四〇〇	五、四〇〇	五、四〇〇
三、三七六〇	五、一八四〇	三、五六四〇	一、六三三〇	四、六四四〇	三、六一八〇	八、六四〇	八、二〇〇

第二期河川調査費豫算内譯表

東	安	柳	鴨	豆	共
津	城	橋	綠	滿	計
江	川	川	江	江	他
四五〇	五七〇	五四〇	四〇〇	四〇〇	二、四三三
二、五〇〇	三、〇〇〇	二、〇〇〇	一、〇〇〇	一、〇〇〇	一、二〇〇
未	未	未	未	未	未
二	四	二	一	四	四

第二章 昭和三年度施行河川調査

第一概説

概に述ぶるが如く昭和三年度に於ける河川調査費豫算は五萬圓にして、支出總額は四萬九千七百七十二圓十二錢なるが、其の内主なる調査及作業を舉ぐれば、量水標建設二十九箇所、流量測定五件(七箇所)、河川補足測量一件、其他流速計檢定、量水標々高調査及堰堤流量測定設備等にして、是等に要せる經費は一萬五千四百四十四圓九十七錢なり

今調査費豫算支出對照表及主要調査作業内譯を掲ぐれば、次表の如し

昭和三年度河川調査費豫算支出對照表

科 目	豫 算 額		支 出 額		残 額	
	數 量	金 額	數 量	金 額	數 量	金 額
治水調査費	1	50,000.00	1	49,722.11	0	277.89
俸給	1	4,400.00	1	3,875.31	0	524.69
俸給	6	9,960.00	6	8,300.00	0	1,660.00
賞與	1	3,570.00	1	3,550.88	0	19.12
旅費	1	5,000.00	1	9,565.86	0	△ 4,565.86
旅費	1	8,500.00	1	8,334.91	0	165.09

種 別	數 量	金 額	支 出 額	残 額
雇員	15	4,100.00	5	4,100.00
宿舎料	1	1,200.00	1	1,200.00
給料	6	1,960.00	6	1,960.00
給料	5	3,000.00	5	3,000.00
給料	3	1,400.00	3	1,400.00
給料	1	4,000.00	1	4,000.00
給料	1	9,000.00	1	9,000.00
給料	1	7,800.00	1	7,800.00

備考 △印を附せるは不足額を示す

主要調査作業内譯書

調査事項	摘 要	經費	従業人員			
			技師	技手	雇員	工夫計
東津江流域視察	東津江自津取入口間を踏査す	26,000.00	1	1	1	1
兄山江流域視察	兄山江自扶河間を踏査す	7,800.00	1	1	1	1
北青南大川流域視察	北青南大川自河五里口坪間を踏査す	33,200.00	1	1	1	1
鴨綠江流域視察	鴨綠江自新義州間を踏査す	10,700.00	1	1	1	1
豆満江流域視察	豆満江自河茂口山間を踏査す	8,800.00	1	1	1	1
輪城川洪水調査	輪城川外三河川洪水の爲清津府富寧郡鏡城郡管内を調査す	12,200.00	1	1	1	1
城川洪水調査	城川洪水の爲咸興郡管内を調査す	7,900.00	1	1	1	1
城川、北青南大川、洪原、四大川、金津江洪水調査	洪原、北青南大川、洪原、四大川、金津江自定平郡、林面、至、交山、以上洪水調査を	(北青南大川流域視察と同時に施行せり)	1	1	1	1

調査事項	摘要	概費	従業人員			
			技師	助手	雇員	工夫
禮成江洪水調査	禮成江、白河、浦川、間洪水調査をなす	(大同江及清川江流量測定と同時に施行せり)				
東洋江水量標建設	東洋江、新泰石、白山、東洋、浦橋、竹林等の水量標建設をなす	四萬圓				
安城川及插橋川水量標建設	安城川、雨合、平澤、内里、梅花、東青、插橋川、九萬、玉翠、仙掌、元坪、倉所、温泉、江清の建設をなす	二、三四〇〇〇				
鴨綠江水量標建設	龍岩浦、昌城、洞頭、高山鎮、江界、中江鎮、五仇、佛、新加坡鎮、上栗洞、寧帳作製	七、七〇〇				
量水標建設及監査	豆満江、訓成建設、會寧、三上監査、輪城川、青岩、輪城の建設等をなす	三、七〇〇				
洛東江流量測定	洛東江、晋州咸安の流量測定をなす	三、六〇〇				
漢江流量測定	漢江上流嶺越に於ける流量測定をなす	一、三九〇				
大同江及清川江流量測定	漢江上流嶺越に於ける流量測定をなす 大同江無盡臺、清川江北院に於ける流量測定をなす 大同江無盡臺、清川江北院北松里に於ける流量測定をなす	一、三九〇 一、六〇〇 一、七〇〇				
兄山江河川補足測量	兄山江河川約三軒の部分河川測量をなす	四、三〇〇				
錦津堤溢流量測定設備	錦津堤溢流量測定設備をなす	一、三三〇				
流速計檢定	本府所管流測計十四臺、各出張所流測計七臺、會社所有流測計三臺の檢定をなす	一、五八〇				
量水標觀測	一、二六箇所の觀測をなす	五、九六〇				
氣象觀測	一〇箇所の觀測をなす	三〇、〇〇〇				
計		一、五八四、九〇〇				

尚以上の外治水調査費以外の經費を以て本年度中土木課河川係に於て施行せる事項左記の如し

- 一、清川江水量標修繕 (災害費)
- 一、大同江漢江水量標修繕 (同)
- 一、榮山江蟾津江及洛東江水量標修繕 (同)
- 一、漢江上流及錦江水量標修繕 (同)
- 一、錦江大平里附近局部測量調査 (修繕費)
- 一、兄山江水量標修繕 (災害費)
- 一、城川江水量標修繕 (同)

第二 踏査及測量調査

本年度中河川踏査施行せるもの五件測量としては局部的のもの二件のみなるも、前年度以前に於て施行したる事項にして既に刊行せられたる朝鮮河川調査書に記載せざりしものを加へ、其の踏査及測量の實績要項を記載すれば次の如し

河川踏査實績要項

河川名	關係道	流路延長		踏査延長	踏査年度
		本川	主要支川		
鴨綠江	咸鏡北道	七〇軒	一、四〇六軒	二、二九六軒	昭和三年度

河川名	關係道	流路延長		踏査延長	踏査年次
		本川	主要支川		
安城川	忠清南道	六	三	二九	大正十一年度
柳橋川	忠清南道	六	九	二六	大正十一年度
東津江	全羅北道	四	七	二七	昭和三年度
大和江	慶尙北道	六	九	二七	大正十一年度
安南大川	慶尙南道	六	一	二六	昭和三年度
北南大川	慶尙南道	六	一	二六	昭和三年度
輪城川	咸鏡北道	七	一	二六	昭和三年度
豆滿江	咸鏡北道	五	一	二六	昭和三年度
計		一八	三	一九	

※印を附せるは地方河川

○を附せるは踏査書焼失せるを以て再調査せるものなり

河川測量 (着手順位による)

河川名	區域延長	測量班數	内				課		
			三年度	四年度	同年度	同年度	昭和元年度	同年度	同年度
朱乙山温川	一五	一	一	一	一	一	一	一	一
兄弟温川	一三	一	一	一	一	一	一	一	一

北青南大川	鴨綠江	豆滿江	安邊大川	計
三	七	一八	一五	一八一
一	四	一	一	一〇
一	一	一	一	一
一	一	一	一	一
一	一	一	一	一
一	一	一	一	一
一	一	一	一	一
一	一	一	一	一
一	一	一	一	一

河川實測濟區域表

水系名	河川名	起點	終點	延長	實測班數	着手年次	終了年次
兄弟山江	本流	口上	扶助	一三	一	大正三年	大正三年
朱乙温川	本流	仲七洞	橋點	一五	一	大正十年	大正十年
北青南大川	本流	車合	津流	一六	一	大正十一年	大正十一年
鴨綠江	本流	口分	派點	一〇	一	大正十一年	大正十一年
豆滿江	本流	口九	龍浦	一五	一	昭和元年	昭和元年
安邊南大川	本流	龍義	州義	一八	一	昭和二年	昭和二年
計				一〇一	一		

河川名	調査年次	起點		間	延長	縮尺	圖面種類	枚數	調製方法	備考
		區	點							
朱乙温川	大正十年度	龍	河口	仲七川	一五二千分の一		蠟布圖	一	寫	支川市老川五軒を含む
豆満江	大正十五年度	龍	龍	赤池	一八三百分の一		ケント切圖	一	寫	支川市老川五軒を含む
同	同	同	同	同	一八一萬二千分の一		石版印刷圖	八	寫	支川市老川五軒を含む

水準據標一覽表

鴨綠江

構造及番號	流路名	左右岸	附近丁	位置	標高	調査年次	摘要
同	同	同	同	龍川郡龍川面辰申洞	四七七	昭和二年	標高五米三一五なりしを昭和三年に埋替せり
同	同	同	同	龍川郡龍川面新興洞	六八七	同	
同	同	同	同	龍川郡龍川面新興洞	四三九七	同	
同	同	同	同	龍川郡龍川面新興洞	五二八〇	同	
同	同	同	同	龍川郡龍川面新興洞	四八九五	同	
同	同	同	同	龍川郡龍川面新興洞	三六九〇	同	
同	同	同	同	龍川郡龍川面新興洞	五四七四	同	
同	同	同	同	龍川郡龍川面新興洞	四三九九	同	
同	同	同	同	龍川郡龍川面新興洞	三三八一	同	
同	同	同	同	龍川郡龍川面新興洞	三三三七	同	
同	同	同	同	龍川郡龍川面新興洞	五五五元	昭和二年	
同	同	同	同	龍川郡龍川面新興洞	五六七〇	昭和二年	
同	同	同	同	龍川郡龍川面新興洞	四六四七七	大正十四年	
同	同	同	同	龍川郡龍川面新興洞	四三九九七	同	

構造及番號	流路名	左右岸	附近丁	位置	標高	調査年次	摘要
同	同	同	同	龍川郡龍川面新興洞	四六四七七	大正十四年	標高五米三一五なりしを昭和三年に埋替せり
同	同	同	同	龍川郡龍川面新興洞	四三九九七	同	

安邊南大川

構造及番號	流路名	左右岸	附近丁	位置	標高	調査年次	摘要
同	同	同	同	龍川郡龍川面新興洞	四六四七七	大正十四年	標高五米三一五なりしを昭和三年に埋替せり
同	同	同	同	龍川郡龍川面新興洞	四三九九七	同	
同	同	同	同	龍川郡龍川面新興洞	五五五元	昭和二年	
同	同	同	同	龍川郡龍川面新興洞	五六七〇	昭和二年	
同	同	同	同	龍川郡龍川面新興洞	四六四七七	大正十四年	
同	同	同	同	龍川郡龍川面新興洞	四三九九七	同	
同	同	同	同	龍川郡龍川面新興洞	五五五元	昭和二年	
同	同	同	同	龍川郡龍川面新興洞	五六七〇	昭和二年	
同	同	同	同	龍川郡龍川面新興洞	四六四七七	大正十四年	
同	同	同	同	龍川郡龍川面新興洞	四三九九七	同	
同	同	同	同	龍川郡龍川面新興洞	五五五元	昭和二年	
同	同	同	同	龍川郡龍川面新興洞	五六七〇	昭和二年	
同	同	同	同	龍川郡龍川面新興洞	四六四七七	大正十四年	
同	同	同	同	龍川郡龍川面新興洞	四三九九七	同	

北青南大川

構造及番號	流路名	左右岸	附近丁	位置	標高	調査年次	摘要
同	同	同	同	龍川郡龍川面新興洞	四六四七七	大正十四年	標高五米三一五なりしを昭和三年に埋替せり
同	同	同	同	龍川郡龍川面新興洞	四三九九七	同	
同	同	同	同	龍川郡龍川面新興洞	五五五元	昭和二年	
同	同	同	同	龍川郡龍川面新興洞	五六七〇	昭和二年	
同	同	同	同	龍川郡龍川面新興洞	四六四七七	大正十四年	
同	同	同	同	龍川郡龍川面新興洞	四三九九七	同	
同	同	同	同	龍川郡龍川面新興洞	五五五元	昭和二年	
同	同	同	同	龍川郡龍川面新興洞	五六七〇	昭和二年	
同	同	同	同	龍川郡龍川面新興洞	四六四七七	大正十四年	
同	同	同	同	龍川郡龍川面新興洞	四三九九七	同	
同	同	同	同	龍川郡龍川面新興洞	五五五元	昭和二年	
同	同	同	同	龍川郡龍川面新興洞	五六七〇	昭和二年	
同	同	同	同	龍川郡龍川面新興洞	四六四七七	大正十四年	
同	同	同	同	龍川郡龍川面新興洞	四三九九七	同	

第二章 昭和三年度施行河川調査 第二 踏査及測量調査

構造及番號	流路名	左右岸	附近丁杭又は受杭	位置	標高	調査年次	摘要
混凝土造 七	本流	左	受	北青郡北青西里	一六〇・三三	大正十年	
同 八	同	右	丁	同 郡下車書面徳友増里	三三・四・七〇	同	
同 一	新支川流	同	丁	同 郡新昌面新昌里	三・四・七	同	
石造 一	本流	右岸	丁	鏡城郡朱乙温面河面洞	三三・七・四	同	

豆満江

構造及番號	流路名	左右岸	附近丁杭又は受杭	位置	標高	調査年次	摘要
混凝土造 一	西藩浦	四	丁	慶興郡盛西面扇浦洞	三三・七九	大正十五年	
同 二	同	同	丁	同 郡同面同洞	四九・〇一	同	
同 三	同	同	丁	同 郡同面同洞	三三・六一	同	
同 四	本流	右	丁	同 郡同面龍龍洞	八四・四一	同	
同 五	同	同	丁	同 郡同面龍龍洞	五三・三	同	
同 六	同	同	丁	同 郡同面龍龍洞	六六・三	同	
同 七	同	同	丁	同 郡慶興面赤池洞	九九・七五	同	

三角點一覽表
鳴緑江

番號	流路名	左右岸	丁杭又は受杭	位置	緯距(X)	經距(Y)	原點名	調査年次
補 四	本流	右	受	龍川郡新島面信個坪	七三・八二九五	一三六・七四四四	西部原點	昭和二年

同	同	同	受	同 郡同面黃草坪	七五・九二五三	一四〇・三二八九	同	同
同	同	左	丁	同 郡龍川面新興洞	七四・三三九五	一四二・四九七六	同	同
同	同	右	受	同 郡新島面黃草坪	七七・五〇八九	一四三・七六三四	同	同
同	同	同	受	同 郡同面東大坪	七〇・五八七八	一四六・三三三三	同	同

第三 流量調査

流量測定は從來河川測量實施と同時に又は隨時に之れか實施を爲し來れり其他大正十二年度以降遞信局水力調査課に於て實施したるもの、内本府に於て利用したるものを集め表示すれば次の如し

流量測定の見況

河川名	証水標名	流域面積	観測水位観測開始の年	測量の年	平均水位	平均位置	最低水位	最高水位	流量測定となる	測定の見況
大野江	龍灘	三、九七五	同	同	〇・三	〇・七三	〇・〇	九・八	未	低水：〇・四〇米以下記録なし 低水：〇・四〇米以下記録三點あるも疑問の節あり 中水：〇・七〇一三・〇〇米の記録なし 低水：〇・八〇米以下の記録なし 中水：〇・四〇一三・〇〇米間に二點必要 低水：〇・六〇一〇・七〇米の間が必要 洪水：記録なし故に一・四〇米以上全部必要 中水：一・〇一四・〇米間の記録なし 河床變動するものと認めらるゝに依り河床測定のこと 洪水：記録なし一・二〇米以上必要
清川江	北院	三、五五五	同	同	〇・五	〇・六五	〇・〇	七・三	未	同上
同	北松	三、四四〇	同	同	〇・六	〇・七	〇・〇	六・五	未	同上
大同江	無蓋豪	四、四九〇	同	同	〇・七	〇・八	〇・〇	三・四	未	同上
同	(前左) 藤田	七、九七〇	同	同	〇・八	〇・九	〇・〇	一・〇	未	同上
大同江	平壤	三、四四〇	同	同	〇・九	一・〇	〇・〇	九・四	未	同上
大同江	成川	一、七六六	同	同	〇・〇	〇・〇	〇・〇	一・〇	未	同上

第四 洪水調査

朝鮮は古來河川の亂流に任せ洪水に對する防備を缺きたる爲、夏季豪雨の際には直に沿岸平野に濁水氾濫し、或は美田を失ひ、或は人畜を害する等、其被害は年々莫大なる數字を示せり。

今試みに大正五年度以降昭和二年度に至る被害額を見るに、大正十四年度の一億三百餘萬圓を最大とし、昭和二年度一千三百萬圓を最少とし、前記十二箇年の被害總額は實に三億三千一百餘萬圓に達し、平均年被害額は二千七百餘萬圓となれり。

本年度の總被害額は二千一百餘萬圓にして、例年に比し比較的少きも、本年度の被害は主として咸鏡南北道の一部に集中せられし結果、總被害額の割合に局部的には未曾有の慘害を受けたり、即ち前記十二箇年間に於ける氾濫面積一町歩當りの被害額三百二十七圓餘に比し、本年度總被害額は同一町歩當り三百七十圓餘となり、最も被害激甚なりし城川江流域の如きは實に六百三十六圓餘に上り、古今未曾有と稱へられし大正十四年の四百九十六圓餘に比し尙遙に激烈なりしを示せり。

本年度被害の詳細は別表に示す如くなるが、其の概要を述べれば、耕地の流失埋没せるもの二萬三千餘町歩、氾濫面積五萬九千餘町歩に上り、一千三百餘名の死傷及行衛不明者を出せり。被害の最も激甚なりし咸鏡南北道の八月二十五日より同三十日に至る間の總雨量は五百四十四耗三(咸鏡南道新興觀測所に於て)に上り、各地に夥しき山嘯を起し、各河川の大洪水となり、特に人の死傷及行衛不明千人以上に達せる未曾有の慘害を生せり、其の被害額は城川江流域の八百餘萬圓を最大と

し、北青南大川の三百餘萬圓、鴨綠江の百七十餘萬圓之に次ぐ。

城川江の咸興量水標地點に於ける既往の最大洪水水位は、標高十五米六四七なりしも、本年の洪水位は之を突破すること尙〇米四〇即ち一六米〇四七となり、里人の言によれば斯くの如き洪水は五六十年來曾て見ざる所なりと謂ふ。

昭和三年洪水にて最高水位の記録を出せるもの

本年度新に洪水の最高記録を出せしもの及實測せる主要地點の洪水位等は左表に示すが如し

河川名	量水標名	既往最高水位		昭和三年最高水位		備考
		年月日	水位	年月日	水位	
榮山江	南平	大正五 年五月二六	四三米	八月二九	四三米	量水標零點標高 二二六四
咸興	咸興	二四八二三	三七五	同	四三米	同
同	西里	二四八二三	三三八	同	四三米	同
同	荷西	二八二二三	四三〇	八八	六五三	同
同	下汝	二八二二三	四三〇	同	六五三	同
同	瓶山	二八二二三	四三七	小九	六五三	同

主要地點洪水位

河川名	地點	附近丁統	洪水位標高	備考
城川江	雲田面龍岩里	〇里	六〇四	
同	同	〇里	七六五	
同	同	一里	二〇八九三	

河川名	地	附近丁	洪水位標高	備	考
城川	湖蓮川合流下	2.1	2.83	1.898	
同	荷西量水橋	2.24	2.83	1.531	
同	萬興量水橋	3.1	2.83	1.531	
同	川原面柳亭里下流	3.21	2.83	1.531	
同	川原面新慶里	4.24	2.83	1.531	
同	朝陽面岐會里	5.33	2.83	1.531	
同	里林川合流點	0.8	2.83	1.531	
同	北州東西龍湖路	0.8	2.83	1.531	
同	西龍湖	0.8	2.83	1.531	
同	同面龍興里	1.23	2.83	1.531	
同	同面會上里上流	1.23	2.83	1.531	
同	大津府橋元	1.6	2.83	1.531	
同	清津府水道水源地	1.9	2.83	1.531	
同	青岩面班竹洞	5.4	2.83	1.531	
同	青岩面班竹洞	7.3	2.83	1.531	
同	石幕面神石里	10.9	2.83	1.531	
同	龍上面上水洞	10.9	2.83	1.531	
同	鐵乙温川橋右岸	10.9	2.83	1.531	
同	鐵乙温川橋右岸	10.9	2.83	1.531	
同	左岸堤防	10.9	2.83	1.531	
同	右岸堤防	10.9	2.83	1.531	
朱乙温川支流浦老川		7.5	2.83	1.531	

昭和三年度河川別水害額表

河川名	沿河區域面積	人の被害	農作物被害額	土地被害額	工作物被害額	家屋被害額	畜類其他	被害額計
漢江	1.1	1	576	1000	370	1	1	1376
安城	2.56	1	683	1870	420	1	1	2974
錦橋	1.136	1	254	990	366	1	1	1611
錦山	1.170	1	945	990	551	1	1	2586
榮津	1.170	1	848	3740	1146	1	1	5955
洛東	1.170	1	303	900	285	1	1	1589
禮成	1.170	1	243	900	408	1	1	1552
大川	1.170	1	476	1000	1362	1	1	2839
清川	1.170	1	500	1590	2057	1	1	3347
鴨綠	1.170	1	377	600	1275	1	1	2253
城川	1.170	1	1640	4790	1296	1	1	7726
北南	1.170	1	68	1490	734	1	1	2373
榆城	1.170	1	43	3730	1969	1	1	6072
豆滿	1.170	1	10	3548	1330	1	1	4999
其他	1.170	1	290	2903	1462	1	1	4756
合計	5.910	1300	5153	10166	4931	1157	11	21967

第五 量水標の建設並に修繕

本年度は朝鮮河川令制定の結果新に直轄河川となりたる河川に對し、平水竝に洪水位觀測量水標の建設をなせるものにして、其の要項左の如し

新設置水標一覽表

河川名	水標名	位 置	觀測相別	年觀測開始月日	日盛放高讀數	日盛零點讀數	水標標高(日盛零點上の高)	湖沙の有無	指定洪水位
鴨綠江	惠山鎮	甲山郡普惠面惠山洞	洪水位	三二〇・一	三三〇〇	—	三二七三	無	一・五〇
同	高山鎮	江界郡高山面浦上洞	同	三二〇・一	三三九〇	—	四三〇七	同	三〇〇
同	渭原	渭原郡密山面南波洞	同	三二〇・一	二八〇〇	—	三三〇〇	同	四〇〇
同	昌城	昌城郡昌城面甲岩洞	同	三二〇・一	一〇〇〇	—	三四四八	同	五〇〇
同	水口鎮	義州郡水鏡面水口洞	洪水位	一一・二・一	一一〇〇	九五九	一〇七八	同	五〇〇
同	九龍浦	義州郡州内面元化洞	洪水位	一〇・六・三	一一〇〇	二九一〇	一〇三六〇	同	五〇〇
同	新義州	新義州府濱町	洪水位	一〇・六・三	八〇〇〇	〇三三三	六八四八	有	五〇〇
同	江界	江界郡江西面西部洞	洪水位	三二〇・一	一〇〇〇	—	二六五八	無	三〇〇
同	兩令	天安郡成歡面兩令里	同	三二〇・六	五五〇〇	七八五五	三〇七三	同	三〇〇
同	平潭	振威郡内南面軍門里	洪水位	三二〇・六	六〇〇〇	一四三三	五一九	有	三〇〇
同	内里	同郡芙蓉面内里	同	三二〇・四	九〇〇〇	一八六五	七五〇三	同	四〇〇
同	楡花	同郡西峯面楡花里	洪水位	三二〇・七	四五〇〇	五三三三	三三九五	無	二五〇
同	東青	同郡古德面東青里	洪水位	三二〇・七	七五〇〇	一三七三	四二四二	有	三〇〇
同	九萬	禮山郡古德面九萬里	同	三二〇・七	七〇〇〇	一〇三三	四八四五	同	三九〇
同	玉琴	唐津郡會德面玉琴里	同	三二〇・七	七〇〇〇	一〇五五	五六三二	同	三九〇

同	插橋川	仙掌	牙山郡仙掌面君德里	同	三二〇・四	八〇〇〇	三六三三	一〇九九八	同	四〇〇
同	同	元坪	禮山郡吾可面元坪里	洪水位	三二〇・一	七〇〇〇	六二二二	三八三	無	三〇〇
同	同	倉所	禮山郡禮山面倉所里	同	三二〇・一	七〇〇〇	二〇五三	五五四九	有	三五〇
同	同	溫泉	牙山郡溫陽面溫泉里	同	三二〇・一	六五〇〇	六五四九	三九六二	無	三〇〇
同	同	江清	同郡靈峙面江清里	洪水位	三二〇・一	七〇〇〇	〇七八〇	七七九一	有	三〇〇
同	同	新泰江	井邑郡龍北面九石里	洪水位	三二〇・一	六〇〇〇	—	五二七九	無	二五〇
同	同	白山	扶安郡白山面龍溪里	洪水位	三二〇・五	六〇〇〇	—	四九三五	有	一五〇
同	同	東津	同郡東津面銅田里	同	三二〇・〇	六〇〇〇	—	四四九五	同	—
同	同	浦橋	金堤郡月村面新德里	洪水位	三二〇・五	六〇〇〇	—	五五〇三	無	三〇〇
同	同	竹林	扶安郡白山面竹林里	同	三二〇・七	四〇〇〇	—	四三六六	同	三〇〇
同	同	扶助	迎日郡達田面柳仁洞	同	三二〇・一	八〇〇〇	〇三三三	五二七八	同	三〇〇
同	同	大松	同郡大松面松内洞	同	三二〇・一	四〇〇〇	一〇七	三七六四	同	一五〇
同	同	南濱	同郡浦項面浦項洞	同	三二〇・一	四〇〇〇	〇六八九	一九八六	同	一〇〇
同	同	北川口	同郡同面鶴山洞	同	三二〇・一	四〇〇〇	〇七八	二二〇五	同	一〇〇
同	同	安邊	安邊郡鶴城面門外里	同	三二〇・六	五〇〇〇	〇七八	五三八八	同	二五〇
同	同	月浦里	同郡安邊面月浦里	洪水位	三二〇・六	三〇〇〇	〇六三九	一八九三	同	一五〇
同	同	輪城	富寧郡青岩面穰下洞	洪水位	三二〇・五	六五〇〇	一〇五四六	九三六〇	同	三〇〇
同	同	青岩	同郡同面水南洞	同	三二〇・九	四〇〇〇	〇八三九	三四四五	同	三〇〇
同	同	調戎	禮城郡調戎面金華洞	同	三二〇・六	一〇〇〇	—	二二五〇	同	三〇〇
同	同	下汝坪	慶興郡慶興面下汝坪洞	同	三二〇・一	八〇〇〇	—	八三四七	同	三〇〇
同	同	瓶山	同郡慶西面瓶山洞	同	三二〇・一	八〇〇〇	〇七七〇	八三三八	同	二五〇

第三章 昭和三年度施行河川調査 第五 洪水標の建設並に修繕

本表は單に昭和三年度に建設せしものに止まらず、以前に建設せるもの、内河川調査書に掲載せざりしものを全部記載したるものなり

量水標の修繕は主として災害復舊費にて實施せるを以て工費は之を省略し、單に修繕箇所名を左に列記す

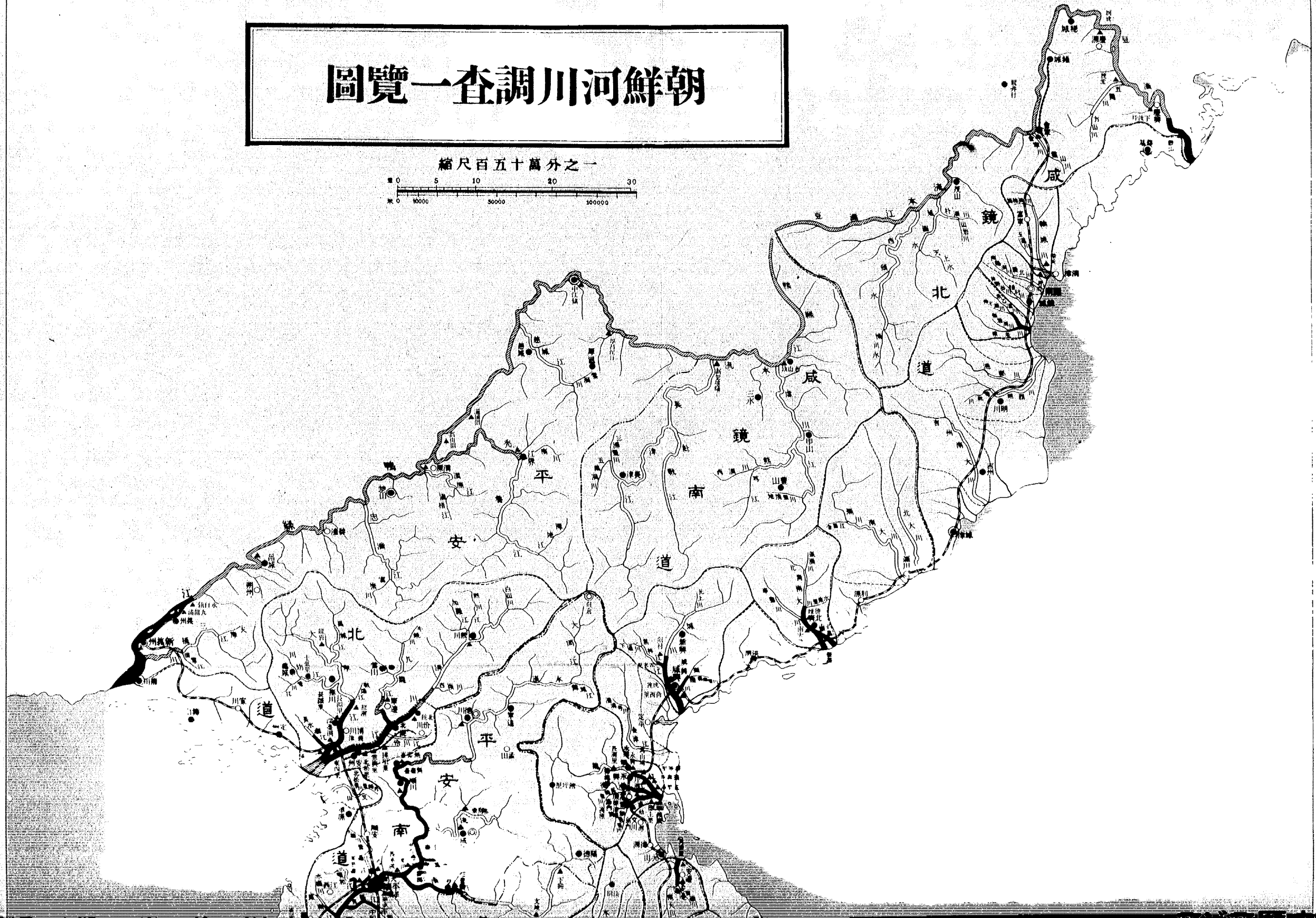
- 清川江 北松里、獺項、北院、深臺、洞龍岩
- 大同江 順川、徳川、汶山、高浪浦
- 榮山江、津江、洛東江、漢江、上流 西倉、本洞里、松亭里、鴨綠、倭館(甲)
- 及錦江 牧溪、忠州、寧越、靈浦、江景、津頭、公州、美江、懷徳
- 兄山江 鶴山、浦項、松内、中明
- 城川江 五老村

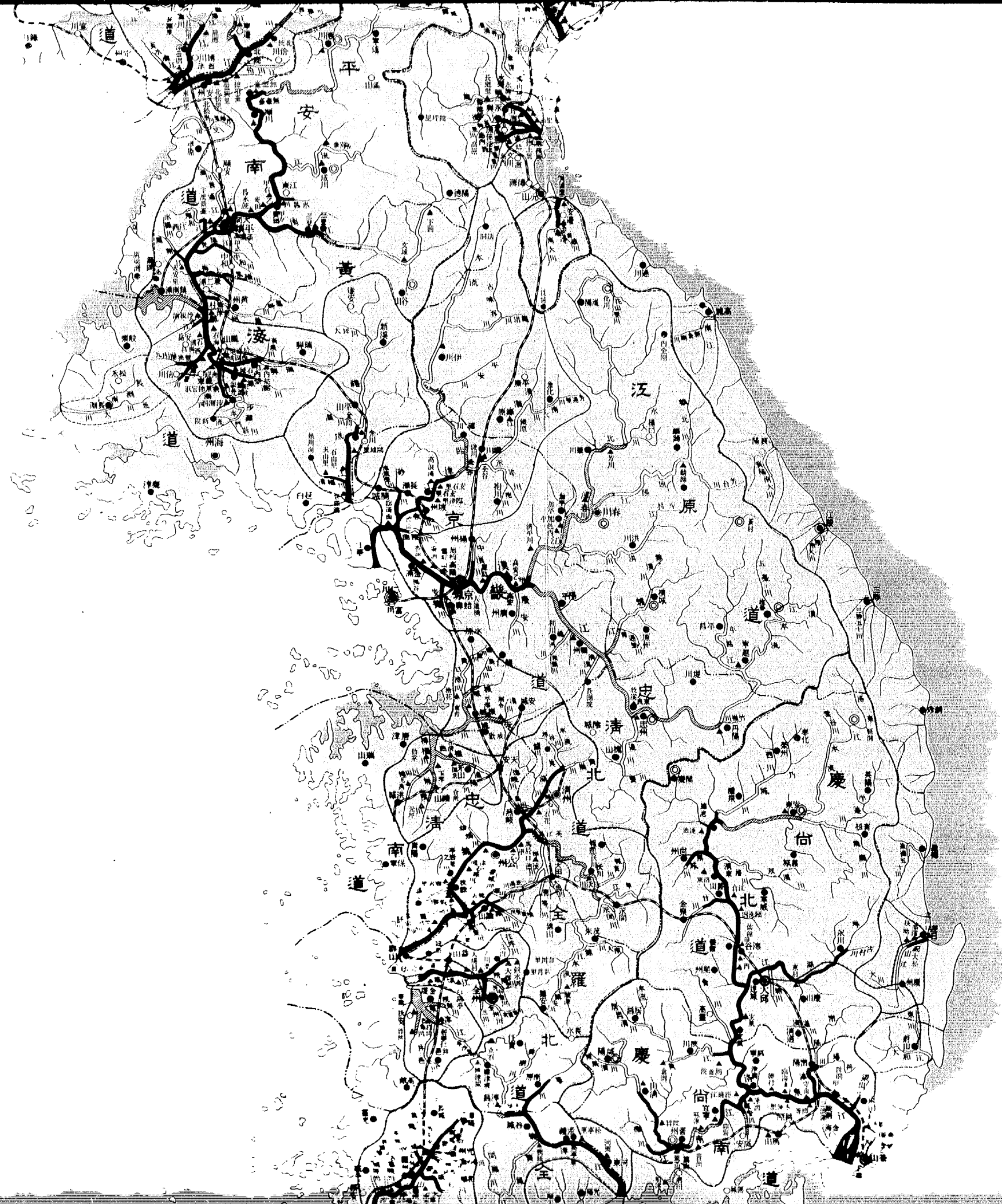
1 : 30 1 2 3 4 5 6 7 8 9 10 1 2 3 4 5 6 7 8 9 10 1 2 3 4 5 6 7 8 9 10 1 2 3 4 5 6 7 8 9 10

第一圖

朝鮮河川調查一覽圖

縮尺百五十萬分之一
0 5 10 20 30
0 10000 50000 100000







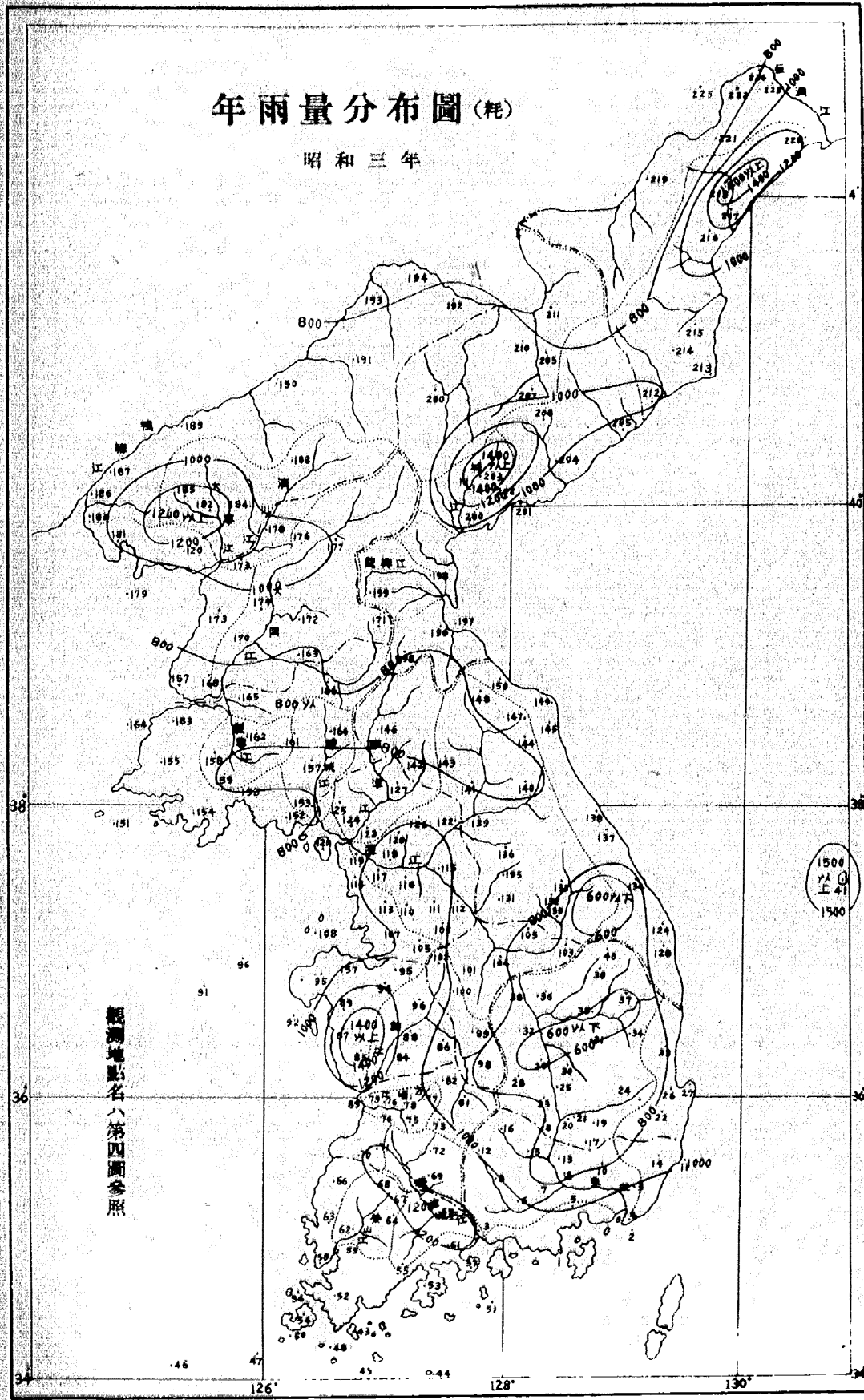
例 凡	
●	市
▲	町
△	村
●	町界
◎	市界
◎	縣界
—	河川
○	郡廳所在地
◎	道廳所在地
—	道界
—	流域界
—	地方河川
—	直轄河川

裏面白紙

(第二圖)

年雨量分布圖(耗)

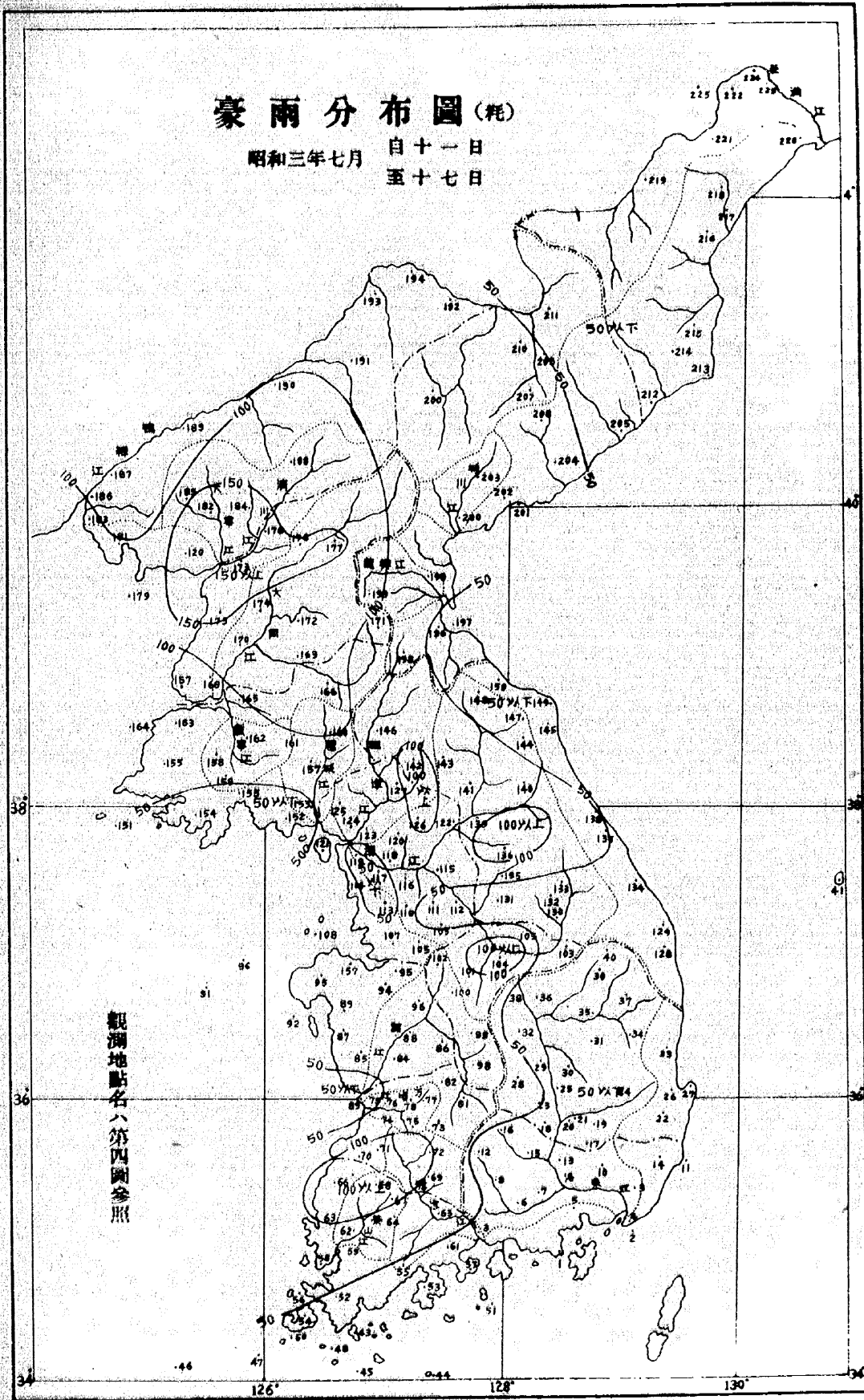
昭和三年



観測地名ハ第四圖参照

豪雨分布圖(耗)

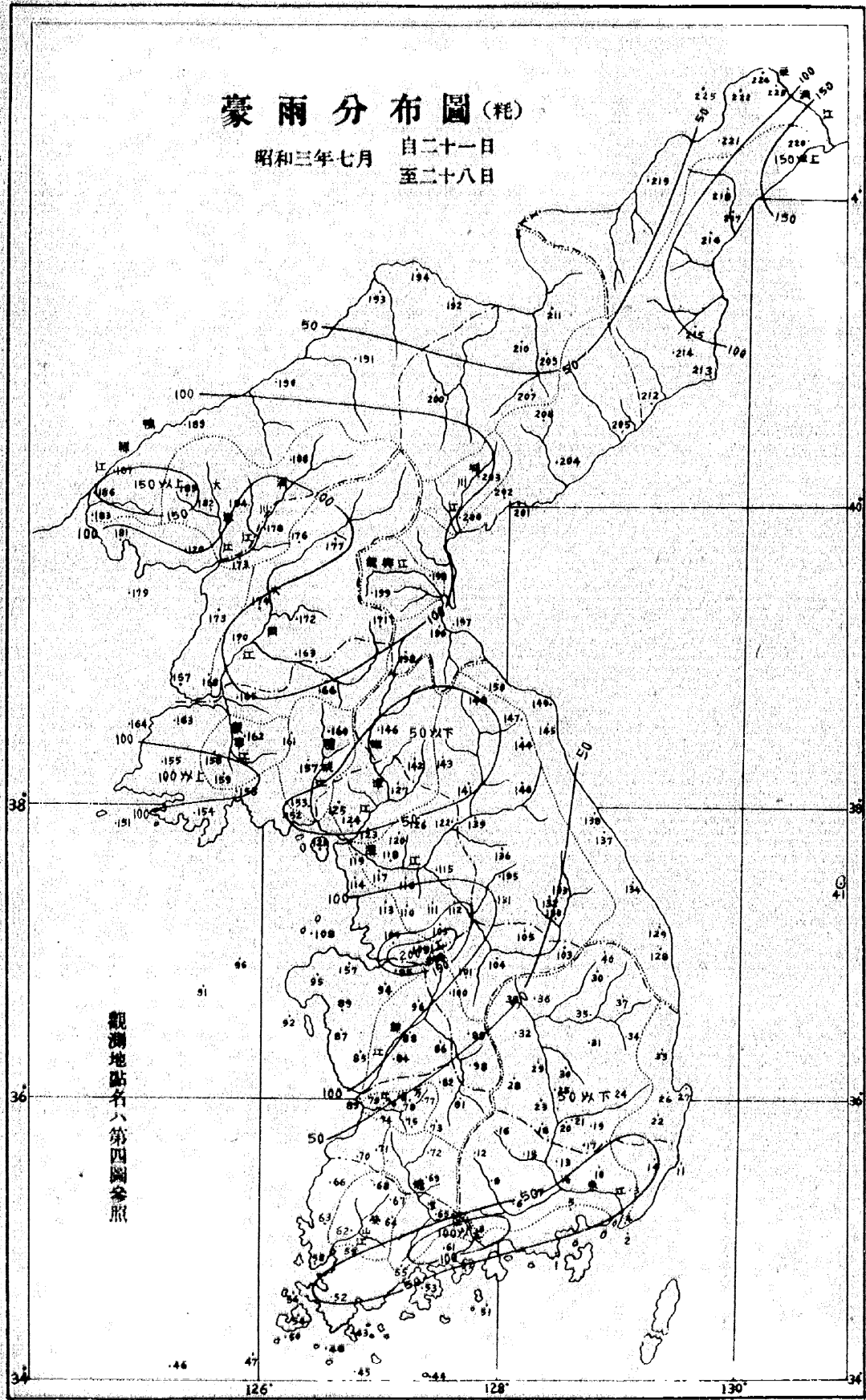
自十一日
昭和三年七月
至十七日



観測地点名ハ第四圖参照

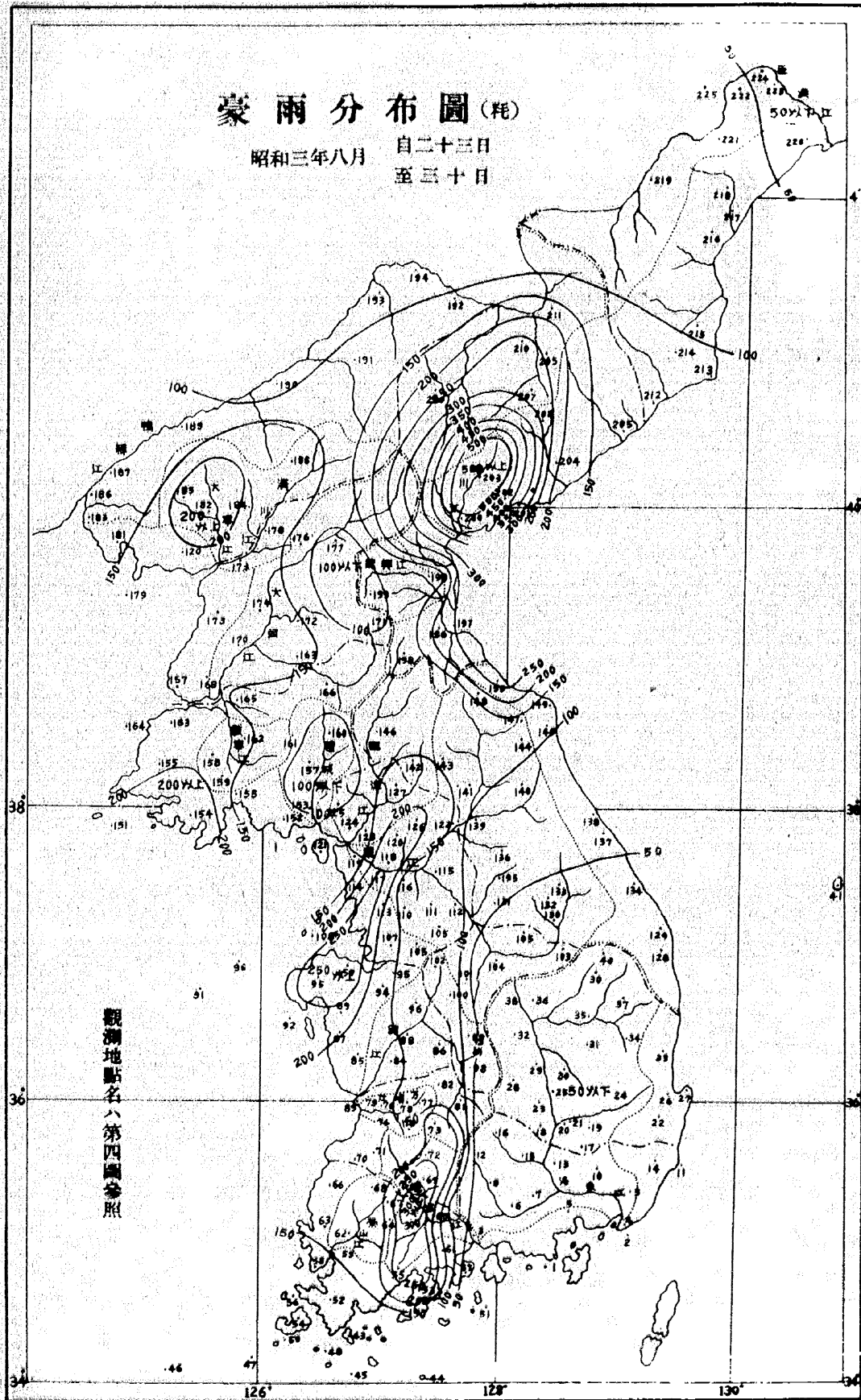
豪雨分布圖(耗)

昭和三年七月 自二十一日
至二十八日



豪雨分布圖(耗)

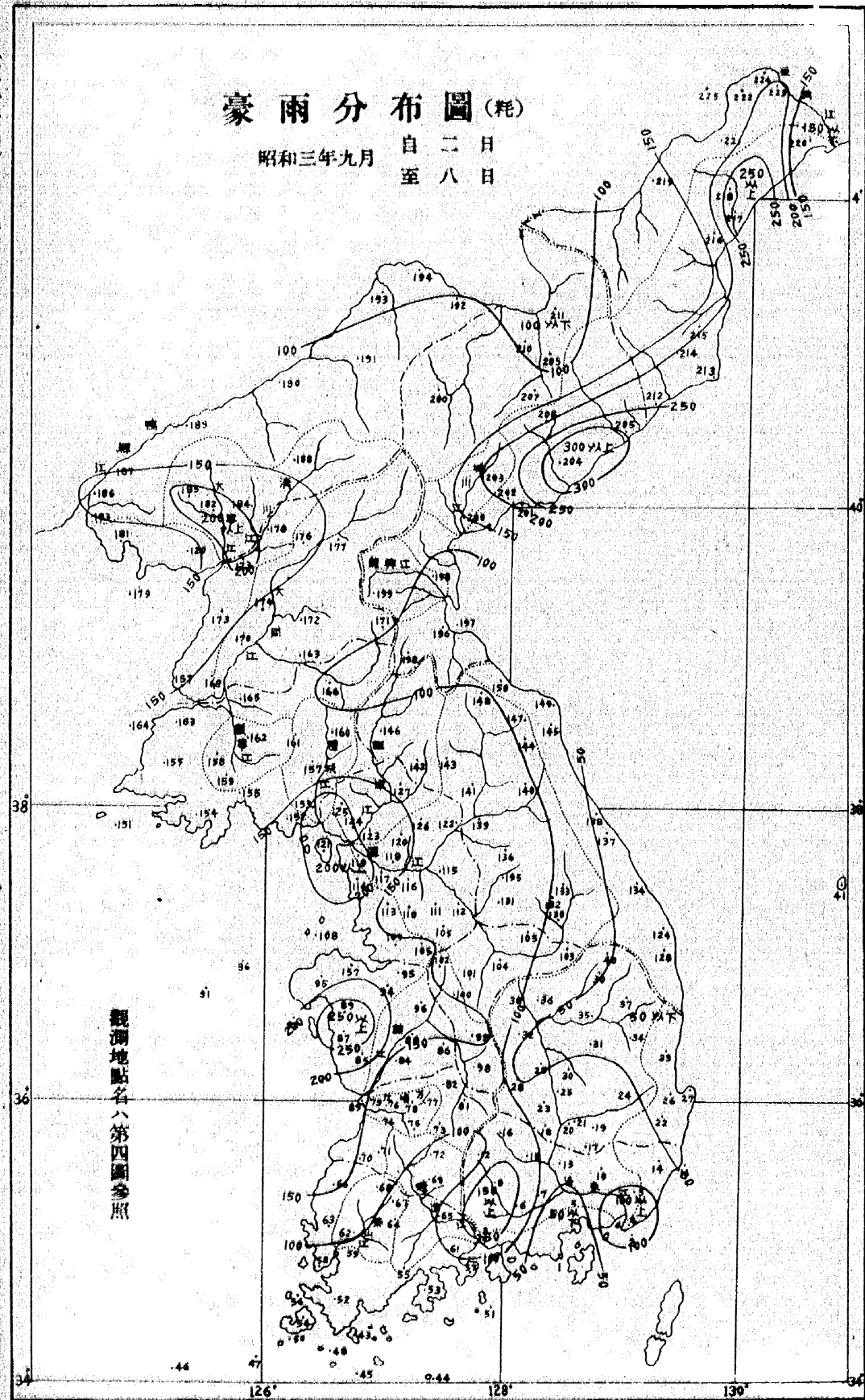
自二十三日
至三十日
昭和三年八月

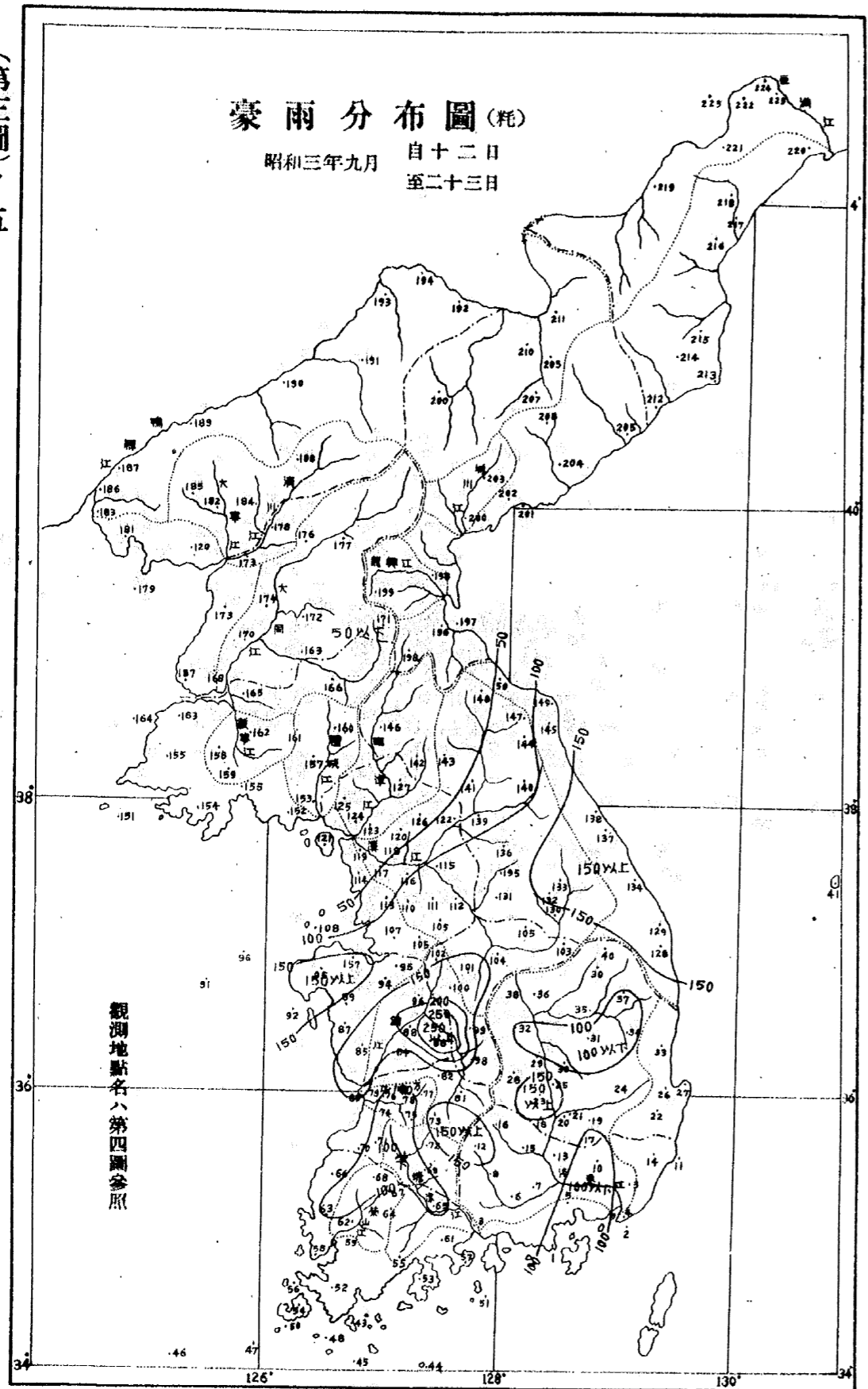


観測地点名ハ第四圖参照

豪雨分布圖(耗)

自二日
昭和三年九月
至八日





觀測地點番號及地名表

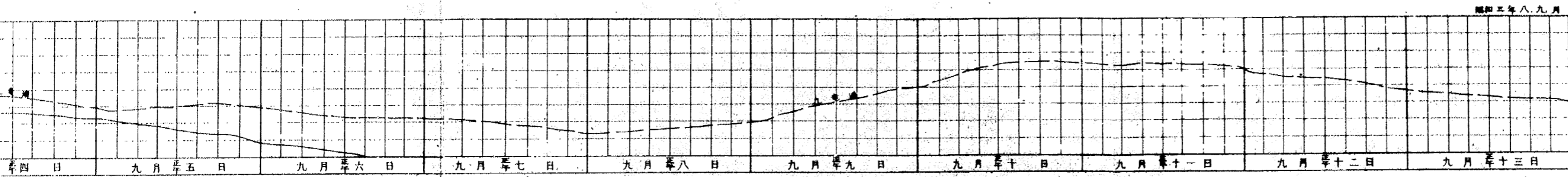
(第四圖)

番號地名	番號地名	番號地名	番號地名	番號地名
1 統營	46 黑山島	91 格列飛島	136 洪川	181 鐵山
2 絕影	47 竹島	92 覺島	137 江陵	182 泰川
3 河釜	48 魚龍島	93 成溫泉	138 注文津	183 龍岩浦
4 釜山	49 宛島	94 溫泉里	139 春春川	184 雲龜山
5 馬山	50 下島	95 瑞島	140 麟蹄川	185 龜義州
6 晉州	51 所里島	96 木德島	141 華蹄川	186 新義州
7 宜寧	52 海島	97 唐津	142 鐵原	187 義州
8 梁山	53 高島	98 永興	143 金化	188 熙川
9 山清	54 珍島	99 報恩	144 長安寺	189 昌城
10 密陽	55 寶城	100 清州	145 高安	190 楚山
11 蔚陽	56 時下島	101 槐山	146 伊川	191 江界
12 成陽	57 麗水	102 鎮川	147 溫井	192 厚昌
13 昌寧	58 木浦	103 丹陽	148 淮源	193 慈城
14 蔚山	59 榮山	104 忠州	149 水通	194 中江
15 陝川	60 順發島	105 堤川	150 小延	195 法元
16 居昌	61 順天州	106 安平	151 延白	196 麗元
17 清道	62 羅平	107 平澤	152 延白	197 麗元
18 高靈	63 咸州	108 龜島	153 延白	198 永館
19 慶山	64 光州	109 長湖	154 延白	199 永館
20 西面	65 求禮	110 金利	155 延白	200 咸馬
21 大邱	66 靈光	111 利川	156 延白	201 馬原
22 慶州	67 潭陽	112 驪州	157 延白	202 洪新
23 星州	68 長原	113 水原	158 延白	203 新北
24 永川	69 南原	114 仁川	159 延白	204 端把
25 倭項	70 高井	115 楊廣	160 延白	205 瑞沙
26 浦冬	71 任實	116 廣登	161 延白	206 沙里
27 外	72 鎮安	117 永京	162 延白	207 西黃
28 金津	73 鎮安	118 京議	163 延白	208 廣南
29 普寧	74 金州	119 金議	164 延白	209 廣南
30 軍威	75 全州	120 議政	165 延白	210 廣南
31 義州	76 裡東	121 江加	166 延白	211 廣南
32 尙德	77 東面	122 加山	167 延白	212 廣南
33 盈松	78 高面	123 汶山	168 延白	213 廣南
34 青東	79 臨山	124 長開	169 延白	214 廣南
35 安東	80 群山	125 開川	170 延白	215 廣南
36 醴泉	81 茂山	126 抱川	171 延白	216 廣南
37 英陽	82 錦島	127 漣川	172 延白	217 廣南
38 英州	83 於青	128 蔚珍	173 延白	218 廣南
39 開榮	84 論島	129 蔚珍	174 延白	219 廣南
40 乃州	85 鴻山	130 寧越	175 延白	220 廣南
41 蔚島	86 大田	131 原昌	176 延白	221 廣南
42 摩州	87 保州	132 平善	177 延白	222 廣南
43 濟州	88 公州	133 旌善	178 延白	223 廣南
44 巨文	89 洪州	134 三陟	179 延白	224 廣南
45 港門	90 島院	135 橫城	180 延白	225 廣南

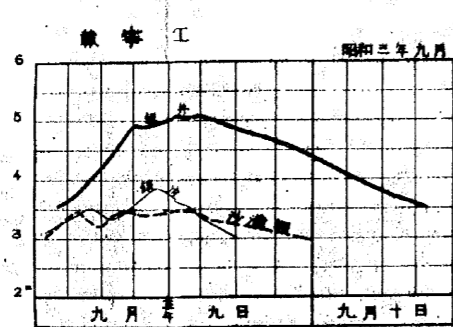
謝表 某部 敬啟

啟者 貴部 承蒙 惠賜 書籍 甚多 內容 豐富 實為 研究 之寶 貴部 辦事 認真 服務 周到 誠為 社會 之公 益 凡我 同人 均表 衷心 之謝 意 此致 謝表 敬啟

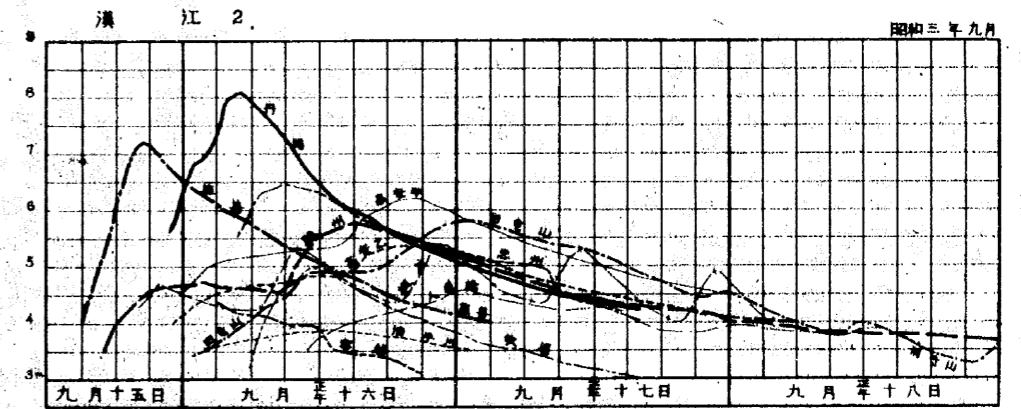
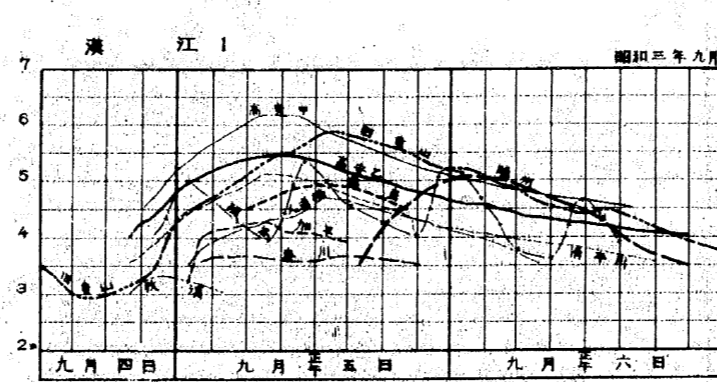
鳴綠江洪水圖表



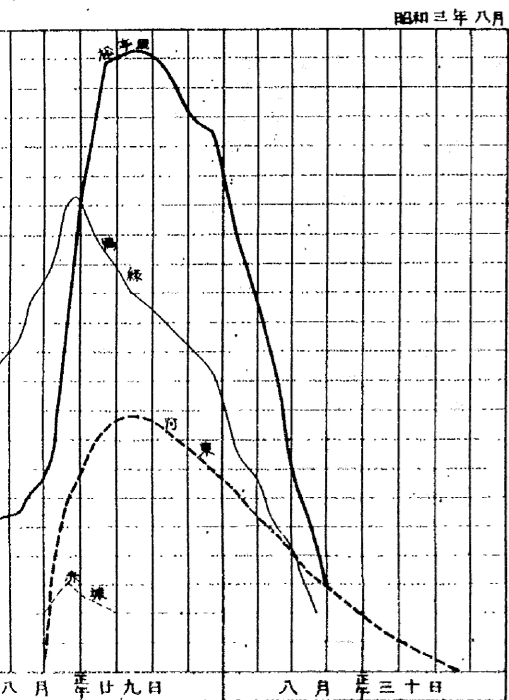
載寧江洪水圖表




漢江洪水圖表



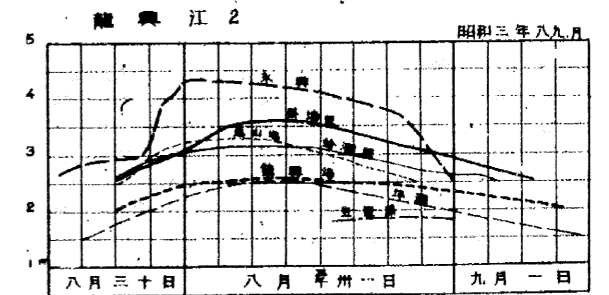
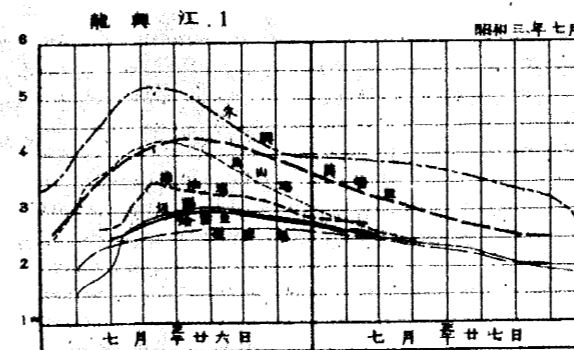
津江洪水圖表



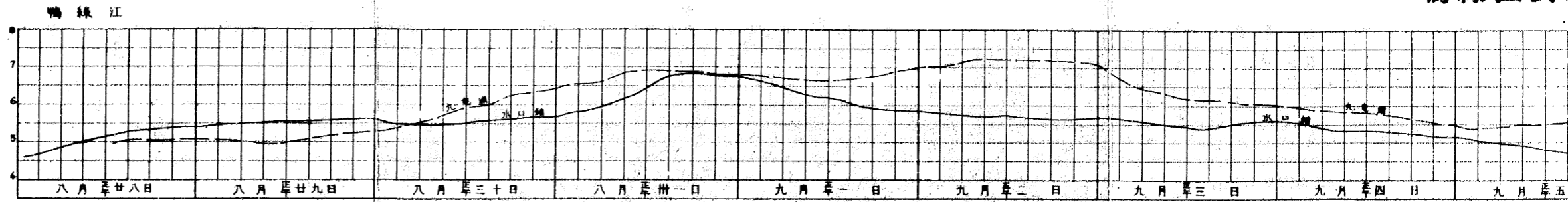
洛東江洪水圖表



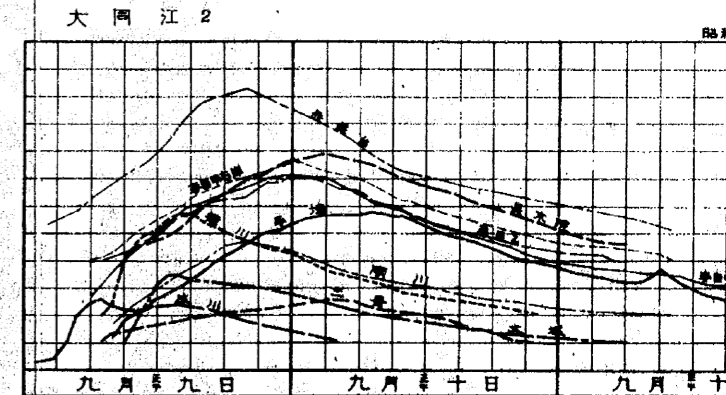
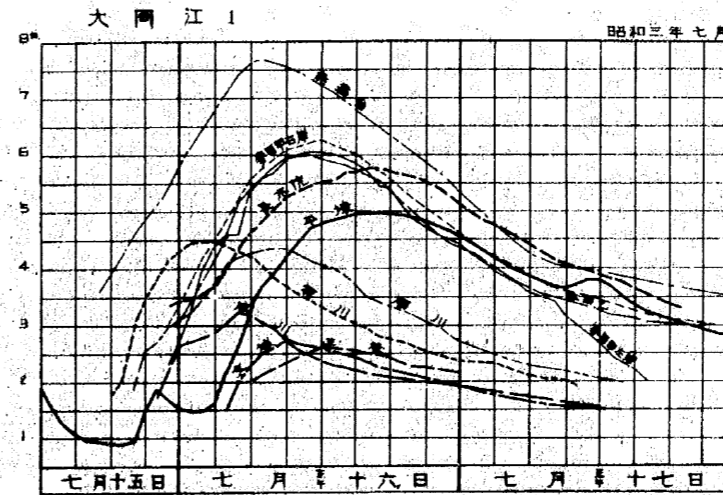
龍興江洪水圖表



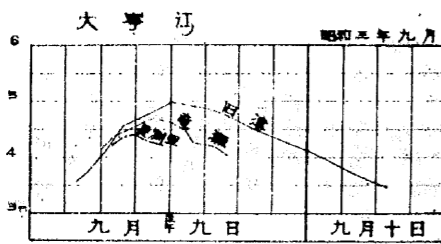
鴨綠江洪水



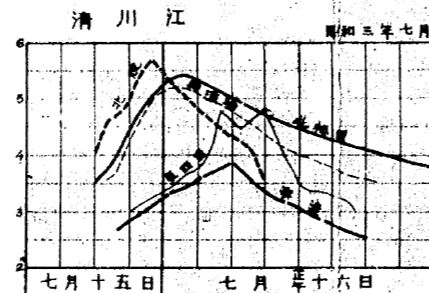
大同江洪水圖表




大寧江洪水圖表



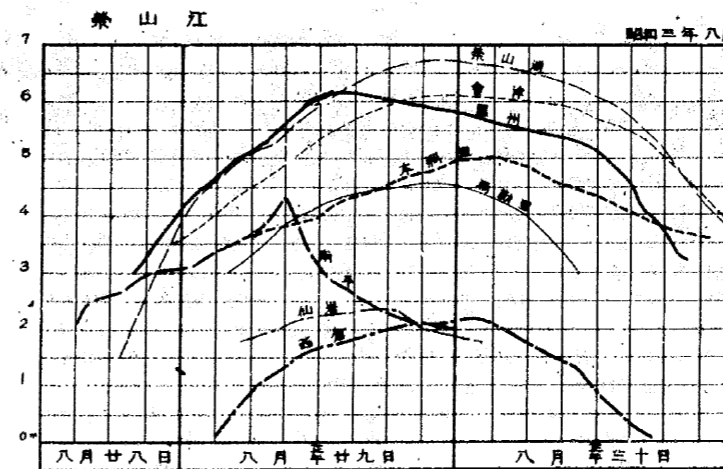
清川江洪水圖表



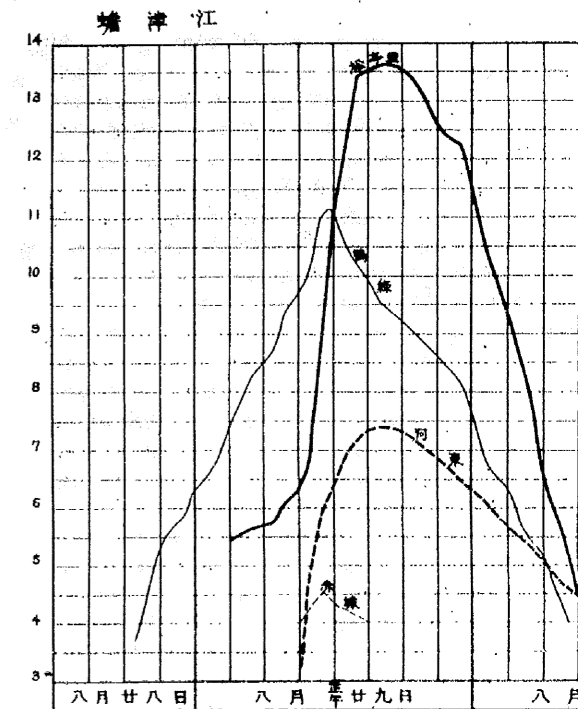
錦江洪水圖表



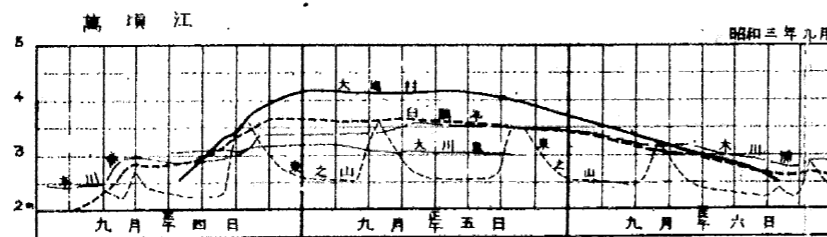
榮山江洪水圖表

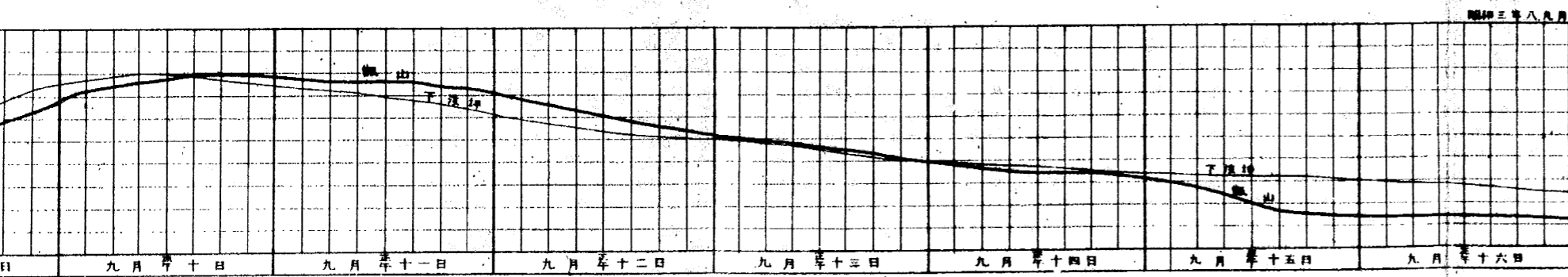
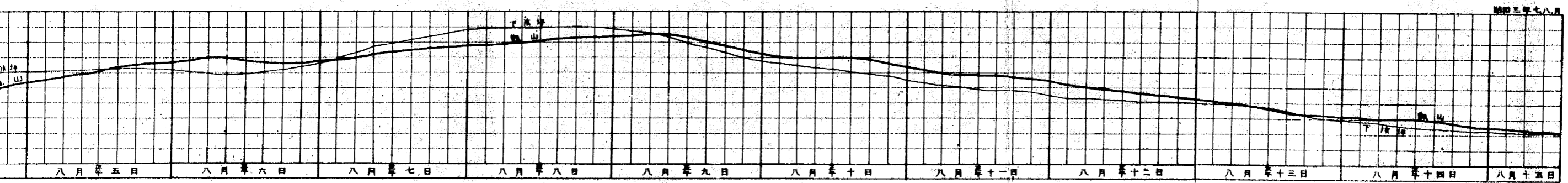
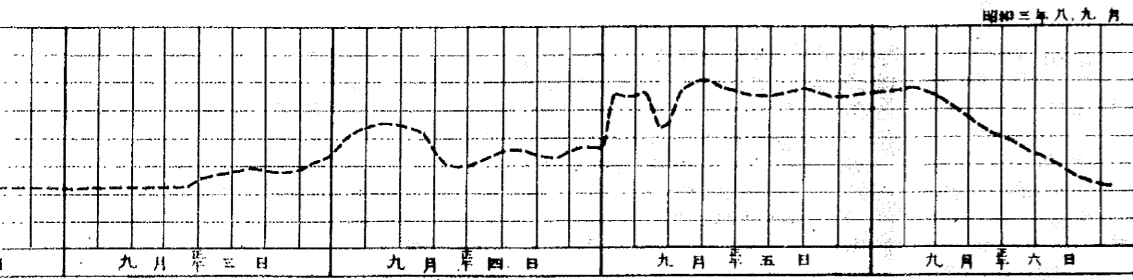


蟾津江洪水圖表

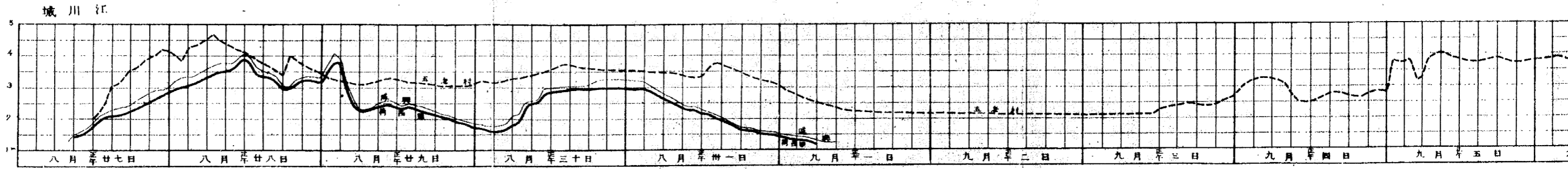


萬頃江洪水圖表

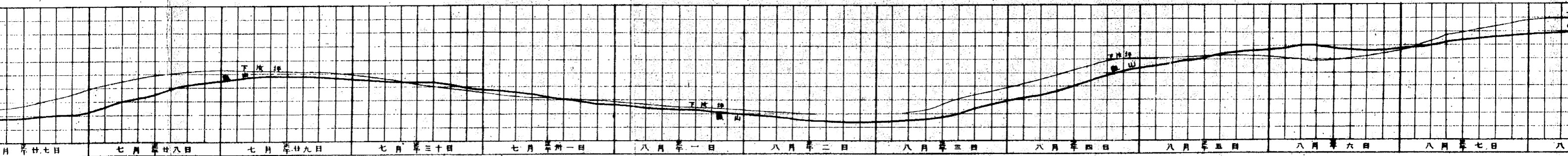




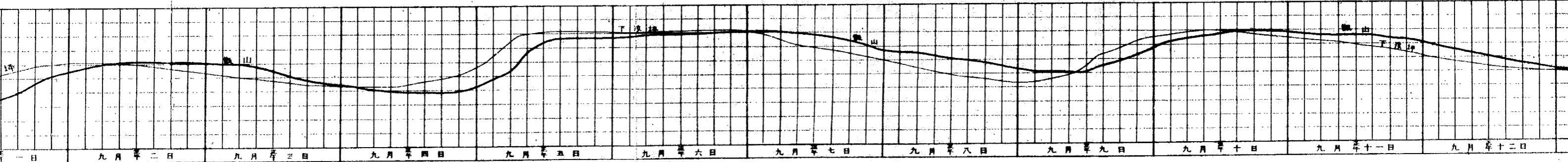
城川江洪水圖表



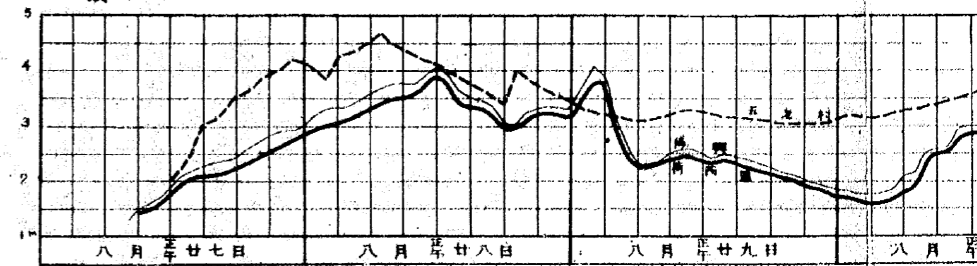
豆満江洪水圖表



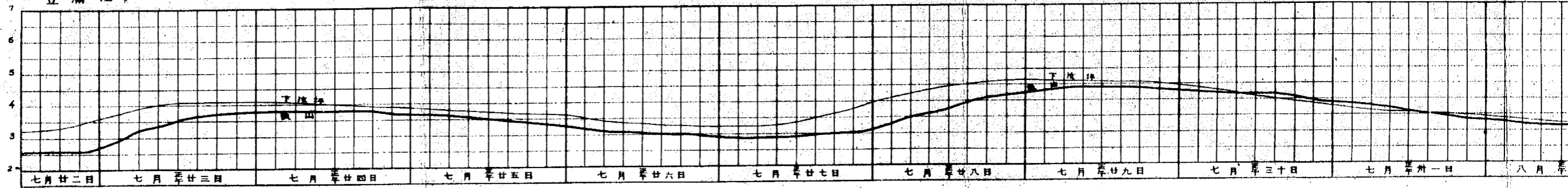
豆満江洪水圖表



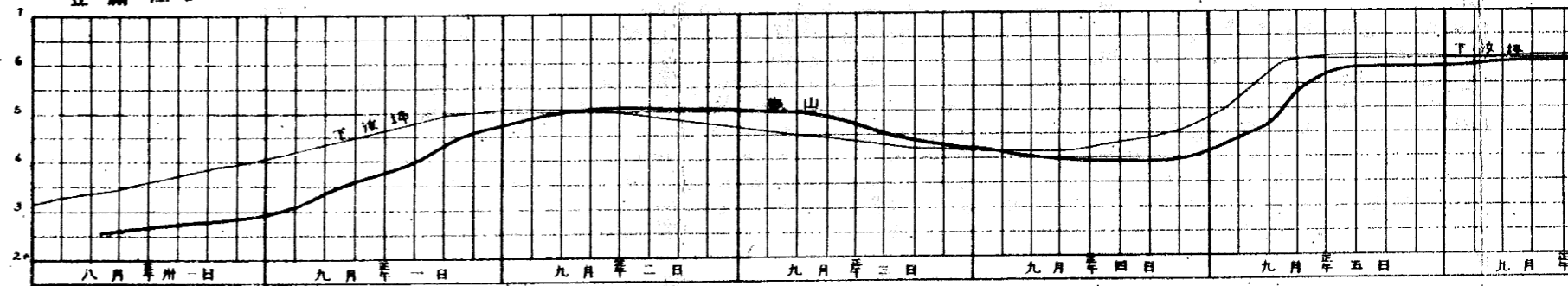
城川江



豆満江 1



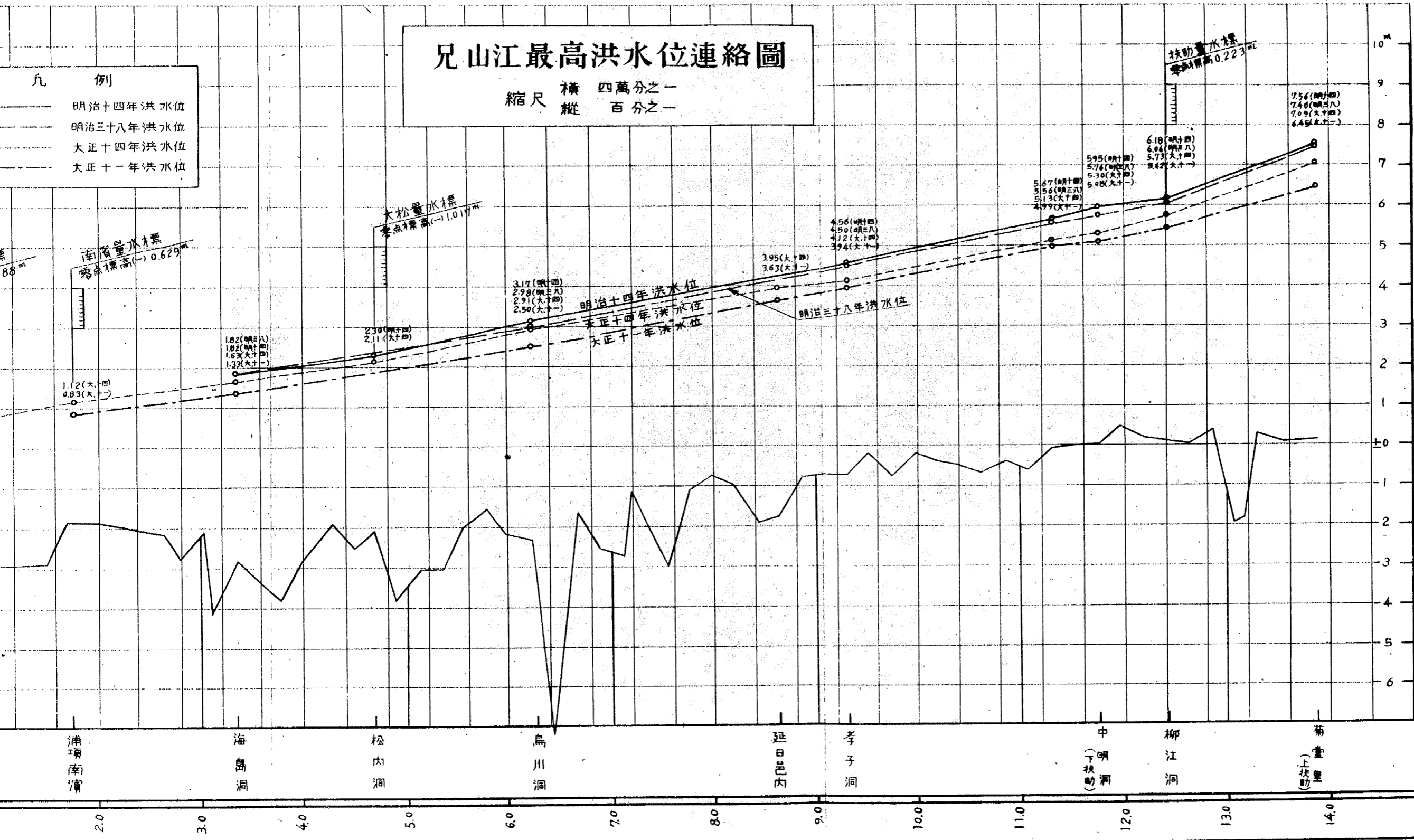
豆満江 2



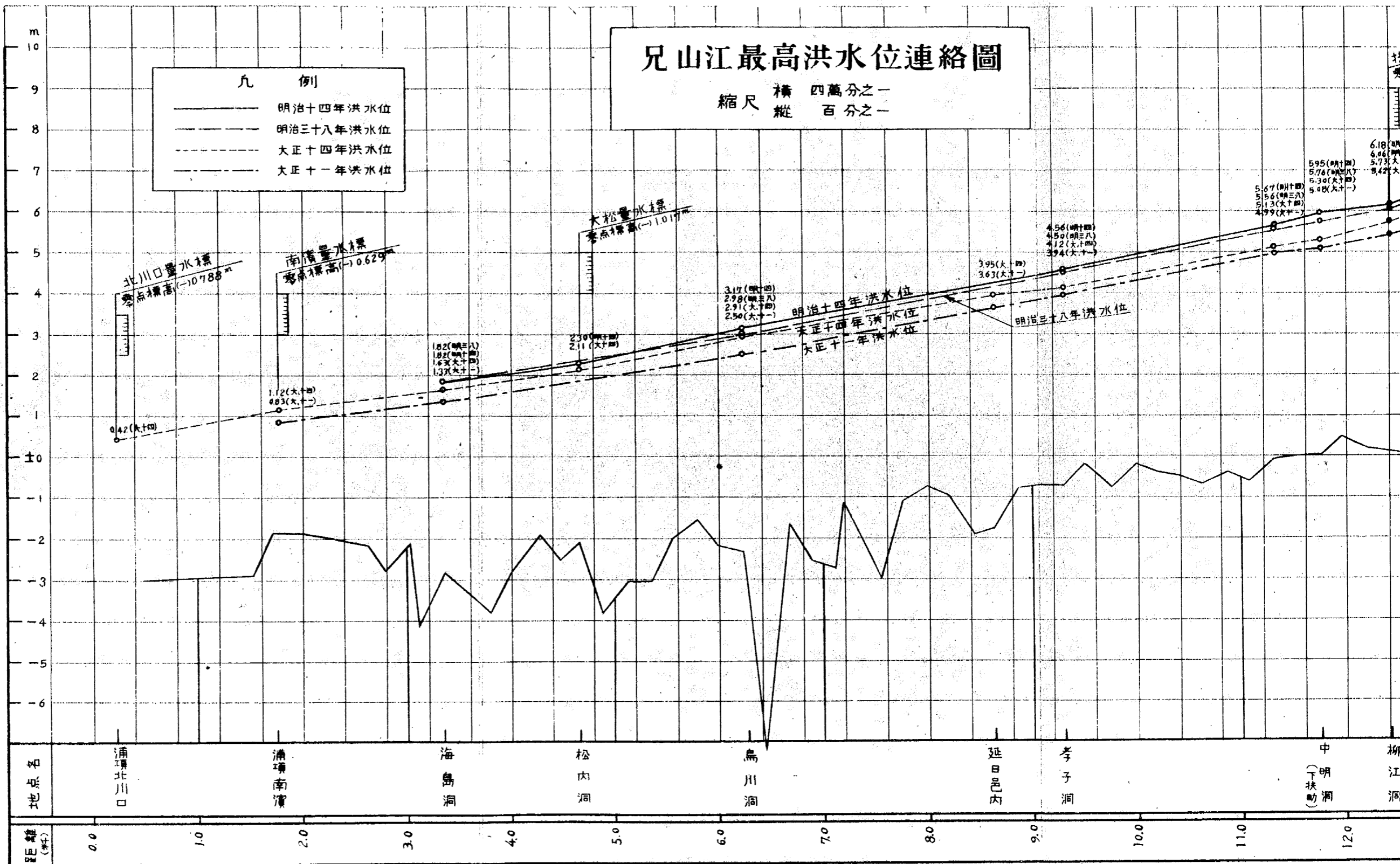
兄山江最高洪水水位連絡圖

縮尺 横 四萬分之一
縦 百分之一

- 凡 例
- 明治十四年洪水水位
 - 明治三十八年洪水水位
 - 大正十四年洪水水位
 - 大正十一年洪水水位



第六圖

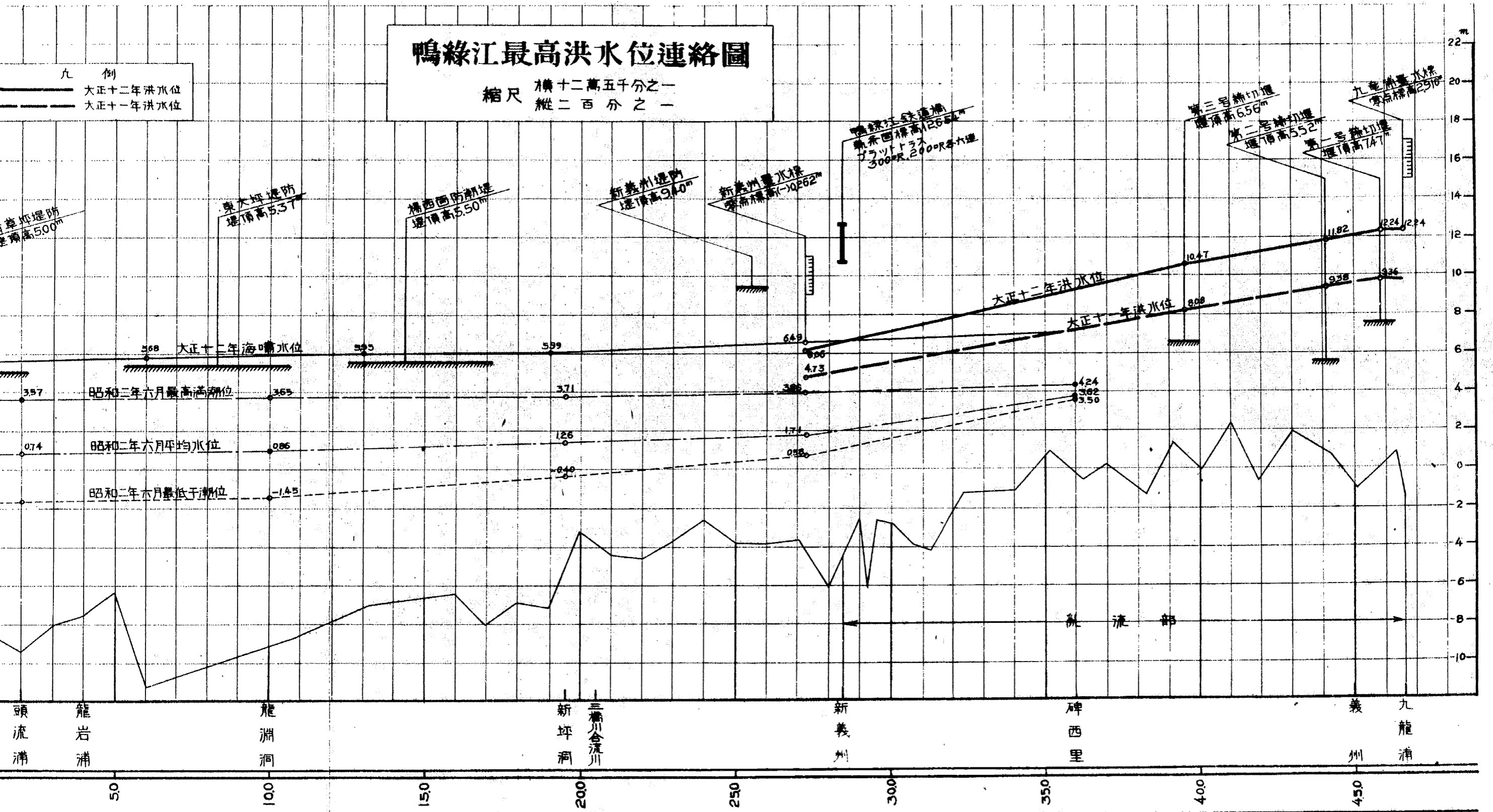


裏面白紙

鳴緑江最高洪水水位連絡圖

縮尺 横十二萬五千分之一
縦二百分之一

凡例
—— 大正十二年洪水水位
- - - 大正十一年洪水水位

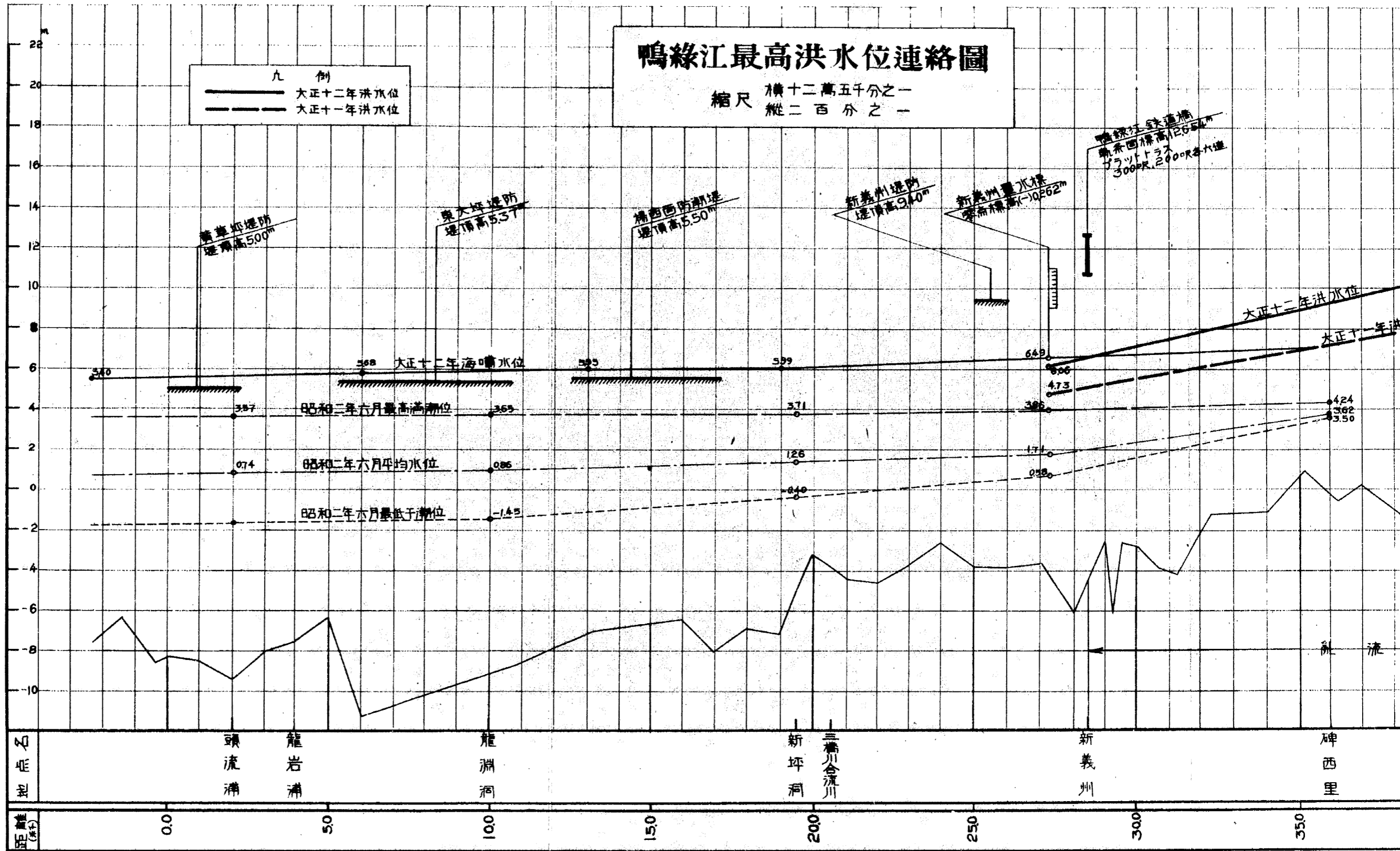


第七圖

鳴綠江最高洪水水位連絡圖

縮尺 橫十二萬五千分之一
縱二百分之一

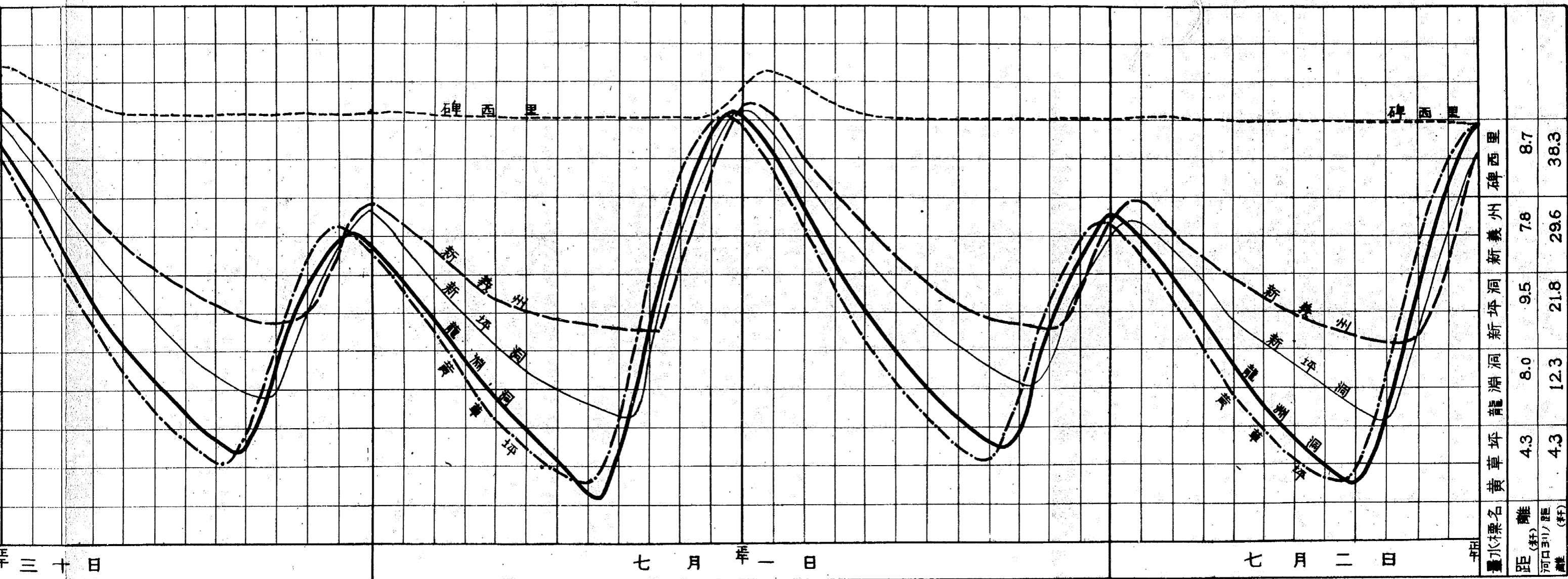
九 例
 ———— 大正十二年洪水位
 - - - - - 大正十一年洪水位



裏面白紙

口附近水位一齊觀測圖

昭和二年 自六月廿九日 (陰六月一日)
至七月二日 (陰六月四日)



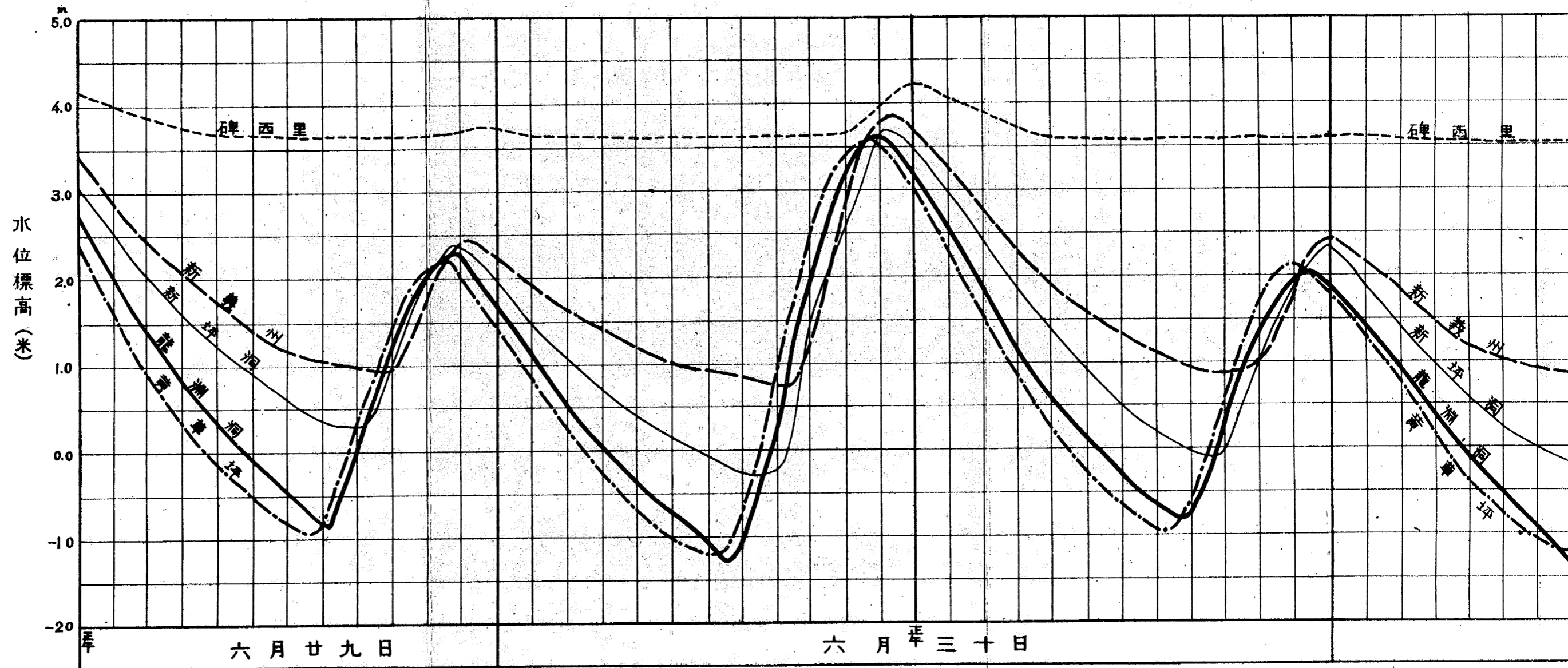
三十日

七月一日

七月二日

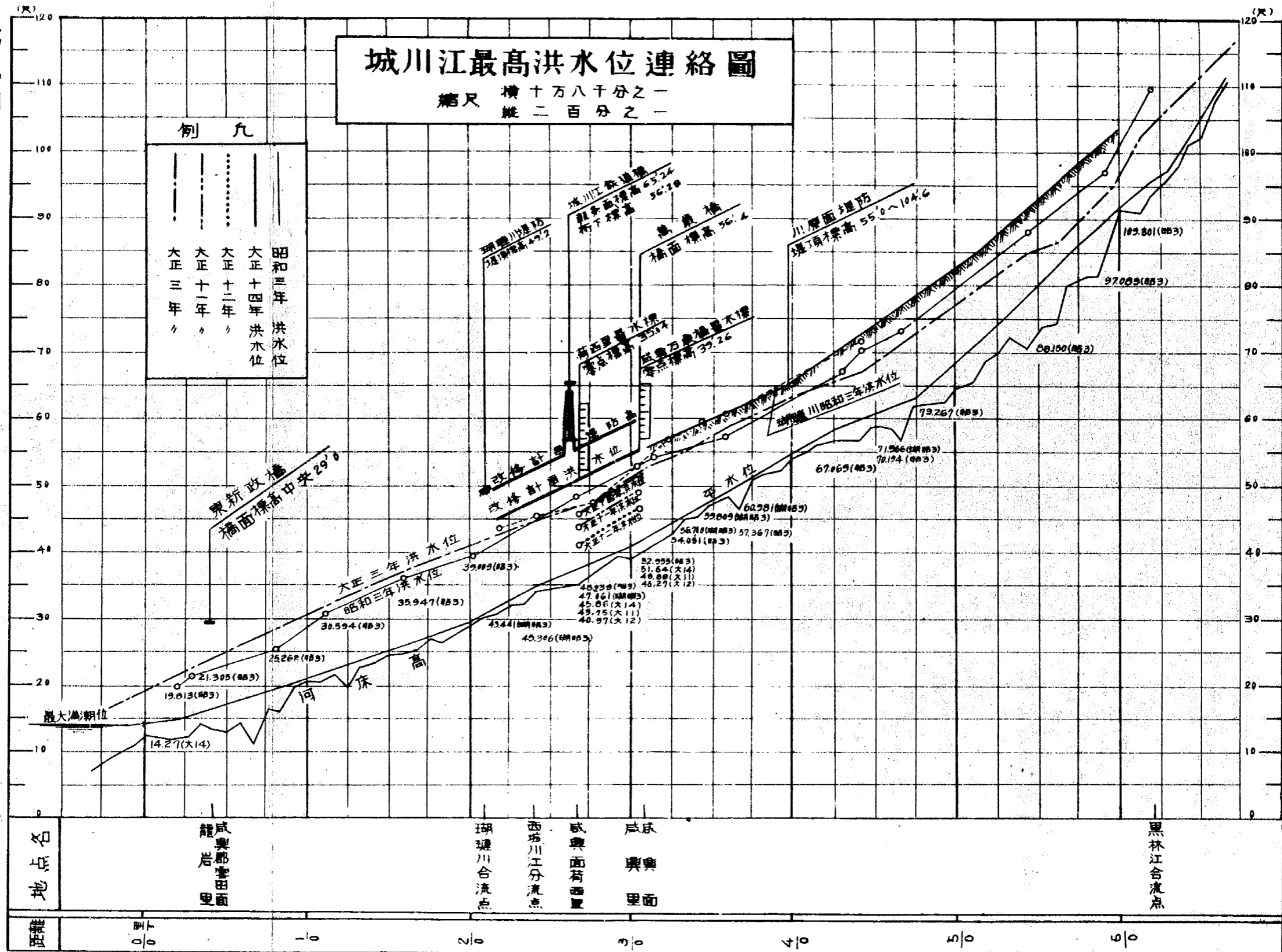
年

鳴綠江河口附近水位一齊觀測圖



裏面白紙

第九圖



裏面白紙

朝鮮河川調査年報

附 表

昭和三年度

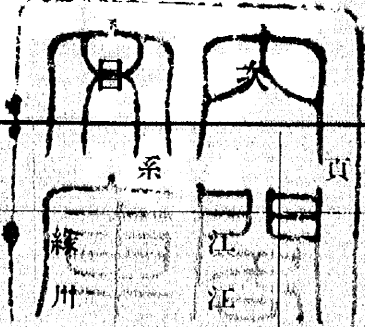
朝鮮總督府

朝鮮河川調査年報附表 (昭和三年度)

目次

1. 雨量表…………… 1 ~ 15頁
2. 既往最大雨量一覽表…………… 17 ~ 20頁
3. 蒸發量表…………… 30 ~ 31頁
4. 水位年表…………… 33 ~ 127頁
5. 水位總括表…………… 129 ~ 135頁
6. 每洪水時最高水位一覽表…………… 137 ~ 143頁
7. 既往最高水位記錄表…………… 145 ~ 151頁
8. 洪水被害統計表…………… 153 ~ 175頁

1. 昭和三年雨量表



	水	系	頁	數
鴨	綠	江	2-3	
清	川	江	"	
大	同	江	2-5	
禮	成	江	4-5	
淡		江	4-7	
安	城	川	6-7	
挿	橋	川	"	
錦		江	"	
萬	頃	江	8-9	
東	津	江	"	
榮	山	江	"	
蟾	津	江	"	
洛	東	江	8-11	
兄	山	江	10-11	
龍	興	江	"	
城	川	江	"	
北	青	大	川	"
輸	南	川	12-13	
豆	城	川	"	
其	滿	江	"	
		他	12-15	

昭和三年

地名	一月	二月	三月	四月	五月	六月	七月	八月	九月	十月	十一月	十二月
鴨 綠												
惠山鎮	缺	缺	...	3.6	33.4	114.9	102.5	240.0	66.2	15.4	? 8.0	缺
三水	13.6	5.4	8.5	2.4	40.1	170.8	168.8	354.3	76.3	18.4	23.2	6.4
甲山	22.5	2.2	2.0	1.0	45.6	110.9	183.8	287.0	97.0	11.5	22.0	0.5
豐山	37.0	8.0	7.1	0.0	34.2	96.7	176.7	360.0	139.1	17.4	50.5	0.1
長津	48.0	11.3	11.4	7.0	87.6	127.3	164.3	266.4	118.5	18.7	57.1	5.5
厚昌	9.0	缺	16.0	4.8	97.5	176.8	157.0	193.2	134.9	39.0	40.5	缺
中江鎮	24.7	4.7	23.9	23.7	89.5	145.5	137.2	142.7	63.5	26.5	90.2	24.3
蕨城	38.6	6.6	38.3	9.9	78.4	162.9	118.6	149.3	103.2	38.1	80.4	24.9
江界	29.4	6.6	27.2	12.5	96.4	140.4	172.4	216.2	121.4	35.3	57.8	14.4
蕨山	23.7	6.9	11.2	18.2	126.8	154.1	182.3	157.2	117.4	44.7	37.0	12.1
昌城	10.8	12.4	18.4	23.9	88.9	69.4	205.7	129.0	159.3	87.2	60.7	17.1
義州	缺	缺	...	17.8	70.8	30.3	225.1	147.6	134.3	116.2	? 38.0	缺
新義州	31.2	13.8	18.5	23.0	67.3	24.9	293.9	151.4	159.0	112.0	51.4	11.2
龍岩浦	33.5	14.3	21.4	21.4	46.6	24.0	242.6	148.7	143.5	68.6	31.8	11.6
清 川												
龜城	44.2	22.8	30.6	24.2	118.0	62.0	305.0	271.8	209.3	95.5	37.1	缺
泰川	40.8	20.5	29.9	13.9	58.5	52.8	389.3	348.3	219.5	70.3	72.3	21.1
泰川(東)	38.1	25.0	31.4	14.9	65.2	33.3	384.7	335.8	285.5	78.9	96.3	13.0
熙川	6.3	31.6	62.3	13.4	83.6	81.2	234.1	160.8	152.5	33.4	13.7	25.6
雲山	42.3	28.0	35.7	21.0	75.8	32.1	267.6	199.4	231.0	52.9	26.7	29.5
雲山(金)	39.6	20.7	39.8	17.5	125.5	87.4	366.7	354.0	301.6	69.9	123.9	15.9
北院	13.2	12.0	17.5	14.0	143.8	54.8	159.5	127.1	92.5	52.6	27.1	19.8
安州	7.0	11.8	15.0	16.3	134.0	30.6	322.3	64.7	235.3	47.0	44.8	11.2
大 同												
寧遠	2.4	21.2	34.9	0.2	79.9	93.2	336.8	96.4	198.7	36.8	89.0	22.5
德川	缺	缺	缺	5.0	71.1	105.1	255.2	213.9	188.4	28.7	7.1	缺
陽德	缺	41.1	21.6	2.4	86.7	88.5	241.4	79.5	110.9	38.9	62.8	19.8
三登	102.0	? 3.5	10.5	10.5	42.7	15.2	125.8	156.9	119.4	42.1	48.2	12.1
成川	49.7	11.5	20.5	10.1	107.6	58.5	242.2	136.8	141.0	44.9	55.2	15.0
順川	40.0	9.0	16.5	2.4	95.4	82.1	302.8	174.8	188.7	37.8	55.2	10.3
平壤	48.7	3.5	13.8	6.4	129.2	37.1	275.8	201.9	144.1	35.1	37.0	6.7
平壤(種)	49.2	2.7	10.5	7.3	87.7	28.4	265.2	264.7	125.9	46.5	27.7	10.4
黃州	37.1	—	6.9	8.1	44.7	25.1	271.2	147.7	110.0	40.4	54.8	15.3
谷山	51.8	16.3	28.5	3.0	51.8	88.1	270.2	126.2	109.3	31.1	75.0	19.2
瑞興	51.2	0.3	0.8	0.4	88.0	49.6	183.1	123.5	129.5	40.2	68.1	15.2

雨量表(耗)

年計	日 最 大		二日連続最大		三日連続最大		連続最大		地名
	起日(月日)	雨量	起日(月日) 至	雨量	起日(月日) 至	雨量	起日(月日) 至	雨量	
...	8.30	59.0	8.29—8.30	70.6	8.28—8.30	119.6	8.24—8.31	177.1	惠山鎮
888.2	8.28	93.1	8.27—8.28	132.3	8.28—8.30	191.6	8.24—9.4	269.8	三水
786.0	8.30	86.0	8.29—8.30	99.0	8.28—8.30	153.0	8.25—8.31	209.5	甲山
926.8	8.28	98.5	8.27—8.28	153.5	8.28—8.30	206.0	8.25—8.31	270.2	豐山
923.1	9.8	80.0	8.26—8.27	122.0	8.26—8.28	150.9	8.26—8.31	229.9	長津
...	9.8	92.5	9.8	92.5	9.8	92.5	8.27—8.30	105.6	厚昌
796.4	9.8	39.8	8.26—8.27	52.2	8.26—8.28	70.5	8.23—8.31	90.4	中江鎮
849.2	9.8	58.6	9.8—9.9	58.8	6.29—7.1	67.5	8.23—8.30	96.8	蕨城
930.0	9.8	89.8	9.8	89.8	8.26—8.28	115.3	8.24—8.30	145.6	江界
891.6	7.15	78.5	7.14—7.15	108.0	7.13—7.15	108.5	7.13—7.15	108.5	蕨山
882.8	9.3	62.2	9.3—9.4	80.0	9.2—9.4	83.2	7.21—7.26	109.6	昌城
...	10.6	94.0	10.5—10.6	94.3	7.23—7.25	106.9	7.21—7.26	141.3	義州
957.6	7.23	80.3	7.23—7.24	89.7	7.23—7.25	133.7	7.21—7.26	173.7	新義州
808.0	7.14	67.3	7.14—7.15	111.0	7.13—7.15	119.3	8.23—8.29	126.6	龍岩浦
江									
1,220.5	8.27	142.3	8.27—8.28	176.1	8.27—8.29	205.0	8.24—8.29	235.4	龜城
1,337.2	8.26	142.5	8.25—8.26	178.5	8.25—8.27	199.5	8.24—8.29	241.0	泰川
1,402.1	8.26	132.0	7.14—7.15	180.0	8.26—8.28	232.8	8.24—8.29	293.1	泰川(東)
898.5	9.8	97.3	9.8	97.3	8.26—8.28	103.5	8.24—8.30	124.5	熙川
1,042.0	8.26	96.0	7.14—7.15	141.0	7.13—7.15	153.5	8.24—8.29	170.3	雲山
1,562.5	8.26	123.8	8.26—8.27	174.6	8.26—8.28	195.2	8.25—8.29	228.5	雲山(金)
733.9	5.22	96.0	8.25—8.26	101.7	8.25—8.27	110.6	8.24—8.28	114.3	北院
940.0	7.15	156.9	7.14—7.15	181.4	7.13—7.15	184.7	7.12—7.15	188.5	安州
江									
1,012.0	7.15	151.5	7.14—7.15	166.5	7.13—7.15	175.5	7.12—7.15	177.5	寧遠
...	7.15	100.7	7.14—7.15	127.8	7.13—7.15	138.0	8.25—8.30	144.6	德川
793.6	7.15	70.0	7.24—7.25	76.8	7.24—7.26	86.3	7.24—7.27	95.3	陽德
688.9	8.27	76.0	8.27—8.28	102.6	8.27—8.28	102.6	8.27—8.28	102.6	三登
893.0	7.15	87.2	7.14—7.15	110.8	7.13—7.15	112.7	7.12—7.15	116.6	成川
1,015.0	9.8	102.5	8.16—8.17	155.2	8.16—8.18	165.7	8.15—8.18	168.2	順川
939.3	8.26	100.0	8.26—8.27	175.8	8.26—8.28	183.6	8.26—8.30	184.0	平壤
926.2	8.26	107.4	8.26—8.27	178.5	8.26—8.28	253.5	8.26—8.30	255.0	平壤(種)
761.3	8.28	122.0	8.28—8.29	137.5	8.28—8.29	137.5	8.28—8.29	137.5	黃州
870.5	7.15	80.0	7.14—7.15	99.0	7.13—7.15	108.7	7.12—7.15	112.4	谷山
749.9	8.27	84.0	8.26—8.27	98.0	8.26—8.28	103.5	8.26—8.29	111.1	瑞興

昭和三年

地名	一月	二月	三月	四月	五月	六月	七月	八月	九月	十月	十一月	十二月
	大 同											
沙里院	31.7	...	7.9	12.1	56.7	26.4	225.7	188.8	138.4	28.5	26.0	15.2
新院	21.0	6.2	15.9	8.5	56.3	22.0	200.5	176.0	202.1	31.4	59.0	13.3
載寧	47.2	...	缺	...	37.8	38.6	243.5	212.3	114.4	37.6	27.3	缺
鎮南浦	22.6	4.3	9.6	7.3	47.1	57.8	211.4	194.6	117.6	33.1	26.0	17.4
鎮南浦(農)	45.3	2.0	9.0	7.6	40.0	53.9	184.4	165.0	101.9	13.9	27.4	10.8
	禮 成											
新溪	33.5	4.4	12.3	6.1	46.7	53.3	228.3	107.0	126.2	39.0	76.8	14.1
平山	79.6	8.4	25.1	8.6	67.1	55.4	195.8	151.8	126.0	16.9	72.0	9.6
銀川面	109.9	3.4	4.7	2.0	37.5	72.5	119.7	118.5	175.2	20.0	52.2	27.0
	漢											
法洞	26.0	32.3	18.2	17.5	68.5	95.8	172.2	133.0	115.8	26.6	95.1	缺
伊川	59.5	8.2	32.7	4.7	66.6	52.4	107.8	119.4	138.9	28.6	65.0	25.1
鐵原	37.8	11.6	28.9	6.3	55.6	88.4	209.4	192.2	149.1	27.2	68.5	2.4
金化	12.3	3.5	27.7	7.7	58.1	62.0	161.3	109.7	104.3	38.5	59.0	20.0
抱川	69.2	4.0	9.6	8.1	34.7	81.0	261.9	213.4	140.7	33.2	86.5	3.1
漣川	52.2	7.0	25.3	7.3	63.4	97.6	155.9	210.7	163.6	41.1	55.2	11.5
坡州	43.0	7.0	25.2	12.4	65.8	66.1	122.9	144.3	178.8	49.0	84.5	19.9
長湍	67.3	6.4	27.2	7.3	56.6	59.3	158.2	138.4	136.6	60.7	89.3	9.2
開城	73.4	6.8	27.1	9.7	58.1	69.2	137.9	201.7	264.3	44.9	48.5	9.3
淮陽	缺	1.5	22.0	2.1	32.5	91.7	156.5	128.3	141.5	22.5	57.1	2.2
溫井	105.4	39.5	23.3	1.5	38.4	101.0	199.9	302.0	343.4	117.6	71.5	20.7
華川	11.8	14.4	0.3	1.3	36.9	107.1	182.9	122.4	182.5	34.2	18.9	5.3
麟蹄	50.0	8.3	36.5	2.0	31.9	83.7	167.3	61.8	209.8	27.0	75.3	6.7
春川	60.0	10.8	18.3	10.1	41.1	102.1	207.1	87.9	226.4	29.7	62.9	...
洪川	24.4	缺	缺	21.0	44.5	74.2	224.2	86.2	236.6	22.5	75.6	...
橫城	62.5	11.7	26.9	28.7	31.8	181.6	184.3	57.6	264.0	21.1	69.0	10.4
平昌	77.0	21.1	20.8	21.4	21.8	131.2	153.6	41.4	289.4	24.3	67.6	6.0
旌善	缺	9.1	34.7	14.0	18.3	144.3	79.6	43.7	210.0	24.2	49.0	5.6
寧越	42.7	14.8	19.1	25.2	25.7	129.8	125.2	27.0	213.3	16.3	43.4	10.6
原州	26.4	14.0	19.3	22.1	40.9	161.3	138.4	70.3	246.9	12.2	58.0	5.7
堤川	55.7	11.0	17.1	11.8	8.9	150.8	170.3	51.0	189.5	8.8	11.5	9.6
丹陽	24.6	18.8	12.1	20.6	14.2	131.3	122.6	45.9	180.3	16.2	缺	缺
忠州	53.6	16.2	17.1	29.5	24.0	118.1	226.2	42.7	239.6	15.3	65.5	18.0
槐山	57.9	13.9	21.6	28.6	34.3	142.5	157.8	46.7	226.9	21.6	61.3	15.6
長湖院	32.3	10.5	12.8	25.3	4.5	149.7	130.9	64.4	220.2	8.2	64.2	2.2

雨量表 (耗)

年 計	日 最 大		二日連續最大		三日連續最大		連 續 最 大		地 名
	起 日 月	雨 量	起日(月日) 自 至	雨 量	起日(月日) 自 至	雨 量	起日(月日) 自 至	雨 量	
	江 (續)								
...	7.15	87.5	8.26— 8.27	144.5	8.26— 8.28	166.3	8.26— 8.30	167.1	沙里院
812.2	9. 8	100.0	8.26— 8.27	128.5	8.26— 8.28	148.0	8.26— 8.29	152.0	新院
...	8.27	90.3	8.26— 8.27	136.8	8.26— 8.28	140.8	8.26— 8.29	141.8	載寧
748.8	8.26	92.0	8.26— 8.27	154.0	8.26— 8.28	165.1	8.26— 8.29	177.1	鎮南浦
661.2	8.26	78.0	8.26— 8.27	128.8	8.26— 8.28	138.2	8.26— 8.29	152.9	鎮南浦(農)
	江								
747.7	7.15	69.1	7.14— 7.15	83.3	7.13— 7.15	104.2	7.12— 7.15	105.4	新溪
816.3	7.16	85.9	9. 2— 9. 3	94.3	9. 2— 9. 4	97.1	8.26— 8.30	101.8	平山
742.6	9. 8	76.0	9. 7— 9. 8	76.6	9. 7— 9. 8	76.6	9. 7— 9. 8	76.6	銀川面
	江								
806.0	8.27	52.5	8.27— 8.28	71.0	8.27— 8.29	97.0	8.26— 8.29	101.5	法洞
708.9	7.15	57.0	8.27— 8.28	70.3	8.27— 8.29	94.4	8.26— 8.30	102.4	伊川
877.4	8.29	73.5	8.28— 8.29	131.5	8.27— 8.29	156.2	8.26— 8.30	188.8	鐵原
664.1	8.28	62.0	8.28— 8.29	92.0	8.27— 8.29	102.0	8.26— 8.30	109.7	金化
950.4	7.15	79.0	8.28— 8.29	139.3	8.28— 8.30	168.3	8.26— 9. 4	234.6	抱川
890.8	8.29	99.0	8.28— 8.29	140.8	8.27— 8.29	175.1	8.27— 8.31	184.2	漣川
818.9	9. 3	87.5	9. 3— 9. 4	108.5	9. 2— 9. 4	119.8	9. 2— 9. 4	119.8	坡州
876.5	9. 3	83.7	9. 3— 9. 4	99.5	9. 2— 9. 4	104.5	8.26— 8.30	108.5	長湍
950.9	9. 8	123.0	9. 7— 9. 8	123.2	9. 7— 9. 8	123.2	9. 7— 9. 8	123.2	開城
657.9	7. 7	51.5	8.28— 8.29	96.2	8.28— 8.30	107.3	8.26— 8.30	124.1	淮陽
1,364.2	8.30	80.0	8.29— 8.30	115.5	8.28— 8.30	159.9	8.27— 9. 4	222.3	溫井
712.7	9. 3	88.0	9. 3	88.0	8.28— 8.30	101.5	8.26— 9. 1	126.6	華川
760.3	9. 3	67.0	9. 3— 9. 4	114.0	9. 3— 9. 4	114.0	9. 3— 9. 4	114.0	麟蹄
861.7	9. 3	69.4	9. 3— 9. 4	88.7	9. 3— 9. 4	98.7	9. 3— 9. 4	98.7	春川
...	7.16	114.5	7.16	114.5	7.16	114.5	7.16	114.5	洪川
949.6	9. 3	90.0	9. 3— 9. 4	133.8	9. 2— 9. 4	134.8	9. 2— 9. 5	135.2	橫城
875.6	9.15	100.5	9.14— 9.15	151.6	9.13— 9.15	151.9	9.12— 9.15	153.3	平昌
632.5	9.15	91.4	9.14— 9.15	114.4	9.14— 9.15	114.4	9.14— 9.15	114.4	旌善
693.1	9.15	60.0	9.14— 9.15	86.3	9.13— 9.15	86.8	8.28— 9. 4	88.3	寧越
815.5	9. 3	126.7	9. 3— 9. 4	181.8	9. 3— 9. 4	181.8	9. 3— 9. 4	181.8	原州
696.0	9. 4	73.4	9.14— 9.15	93.7	9.14— 9.15	93.7	9.14— 9.15	93.7	堤川
...	6.12	62.4	6.12— 6.13	73.4	6.12— 6.13	73.4	6.12— 6.13	73.4	丹陽
865.8	9. 4	64.5	9. 3— 9. 4	109.5	9. 3— 9. 5	109.8	7.11— 7.16	110.7	忠州
828.7	9. 4	80.0	9. 3— 9. 4	127.2	9. 3— 9. 4	127.2	9. 3— 9. 4	127.2	槐山
725.2	9. 3	96.0	9.14— 9.15	99.0	9.14— 9.15	99.0	9.14— 9.15	99.0	長湖院

昭和三年

地名	一月	二月	三月	四月	五月	六月	七月	八月	九月	十月	十一月	十二月
漢												
驪州	64.4	12.0	22.0	28.1	35.6	140.7	300.1	110.6	264.9	13.9	55.7	8.0
利川	6.2	5.9	48.7	36.2	69.4	243.3	134.7	266.5	7.8	47.0	9.9
龍仁	77.5	10.5	23.8	29.3	48.3	116.8	248.5	156.3	278.4	25.2	70.5	17.3
廣州	44.2	7.0	14.0	26.1	36.5	130.3	201.0	147.5	247.1	26.4	64.5	12.4
楊平	87.0	14.5	16.0	21.3	33.7	171.8	198.7	137.5	264.5	22.2	74.2	11.9
加平	34.0	0.0	6.8	3.0	75.0	131.9	219.9	165.0	192.3	2.8	68.7	5.0
楊州	86.9	16.7	30.5	13.9	65.5	113.1	224.3	259.1	219.6	29.2	62.3	14.3
京城	59.5	8.2	25.4	26.1	56.0	119.4	192.0	229.3	231.2	25.9	66.4	16.1
永登浦	44.7	6.5	21.9	10.5	33.8	106.7	137.3	316.8	228.0	26.5	67.0	22.6
金浦	57.0	7.8	19.0	18.8	45.1	105.0	155.6	157.8	242.0	54.1	56.5	17.3
安城												
水原	61.8	10.5	21.1	26.2	49.7	105.7	137.7	247.1	238.1	22.8	68.8	13.4
安城	24.2	13.5	17.8	23.5	27.3	149.0	242.7	160.2	311.6	13.3	63.1	20.5
振威	78.9	11.3	21.1	20.5	26.8	57.3	285.7	158.8	234.8	9.0	40.5	7.0
成歡	54.0	5.2	20.6	22.9	107.0	372.3	141.0	273.5	17.3	63.4	11.2
浦橋												
唐津	59.0	11.4	22.3	25.8	36.7	133.7	266.4	308.1	400.4	36.5	54.1	17.6
牙山	45.9	5.4	27.1	22.7	28.9	180.5	275.3	175.1	323.5	19.1	65.5	25.8
錦												
鎮安	48.8	38.2	70.0	101.0	49.6	107.0	100.5	243.5	303.2	23.9	78.3	35.9
山	49.8	25.6	39.1	63.0	42.1	121.3	119.8	173.0	245.5	50.2	2.4
茂朱	31.6	26.9	41.1	89.1	37.0	96.6	83.5	60.7	171.6	9.9	50.4	38.1
永同	35.5	19.6	33.6	88.0	38.7	82.1	99.5	18.5	219.0	6.6	51.6	30.8
報恩	55.7	18.9	31.4	66.8	78.9	146.2	155.3	55.9	280.6	7.7	63.1	26.0
清州	55.7	7.4	22.4	45.0	31.8	153.2	204.9	146.3	293.8	18.3	63.5	18.3
鎮川	50.7	12.0	14.0	38.9	19.4	150.9	220.0	141.1	236.9	20.7	79.1	24.0
燕岐	43.0	4.0	21.8	37.7	30.8	179.0	220.0	125.1	333.6	23.2	57.5	29.9
大山	51.2	15.9	33.6	83.0	58.0	133.4	177.6	114.0	249.6	12.6	55.5	29.6
公州	61.5	15.2	39.9	53.3	52.2	137.3	251.2	148.9	413.3	14.9	58.1	19.4
論山	57.2	17.0	39.0	63.2	41.5	88.6	199.6	179.5	245.9	13.6	72.7	25.2
鴻山	42.4	19.0	45.6	56.3	54.6	94.4	270.2	202.2	429.2	26.4	86.2	48.6
群山	49.6	15.8	48.3	85.7	21.4	70.3	152.8	188.0	370.4	33.6	62.0	15.9

雨量表(箱)

年計	日最大		二日連続最大		三日連続最大		連続最大		地名
	起月	日	起日(月日)	雨量	起日(月日)	雨量	起日(月日)	雨量	
江 (續)									
1,056.0	7.26	154.5	7.26—7.27	161.4	7.25—7.27	162.2	7.25—7.27	162.2	驪州
875.6	9. 3	92.4	9. 3—9. 4	125.4	9. 2—9. 4	129.3	8.26—8.31	131.7	利川
1,102.4	9.14	95.6	9.14—9.15	117.3	8.27—8.29	132.0	8.27—8.29	132.0	龍仁
957.0	9. 3	81.4	8.28—8.29	111.9	8.27—8.29	140.6	8.27—8.29	140.6	廣州
1,053.3	9. 3	85.0	9. 3—9. 4	107.0	8.20—8.30	122.1	8.27—9. 1	139.5	楊平
904.4	9. 3	86.0	9. 3—9. 4	110.0	8.28—8.30	130.5	8.26—8.31	163.5	加平
1,135.4	8.29	122.6	8.28—8.29	180.2	8.27—8.29	206.7	8.26—8.31	221.7	楊州
1,055.5	8.29	102.9	8.28—8.29	161.3	8.28—8.30	183.7	8.26—8.31	207.9	京城
1,027.3	8.29	135.0	8.28—8.29	198.0	8.28—8.30	246.0	8.27—8.31	293.8	永登浦
936.0	9. 3	113.7	9. 3—9. 4	145.5	9. 2—9. 4	152.0	9. 2—9. 4	152.0	金浦
川									
1,002.9	8.29	95.4	8.28—8.29	176.6	8.27—8.29	203.9	8.27—8.31	230.3	水原
1,066.7	9. 3	98.9	9. 3—9. 4	131.7	9. 2—9. 4	135.9	9. 2—9. 4	135.9	安城
951.7	7.26	112.5	8.27—8.28	120.5	8.27—8.29	158.8	8.27—8.29	158.8	振威
1,088.4	7.27	100.0	7.27—7.28	163.0	7.27—7.28	163.0	7.27—7.28	163.0	成歡
川									
1,372.0	9.14	170.3	8.28—8.29	242.3	8.27—8.29	264.3	8.27—8.29	264.3	唐津
1,194.8	9. 3	112.7	9. 3—9. 4	150.5	8.27—8.29	167.2	8.27—8.29	167.2	牙山
江									
1,199.9	8.28	180.0	8.27—8.28	220.0	8.27—8.29	224.0	8.27—9. 4	335.5	鎮安
931.8	8.28	115.0	8.27—8.28	134.5	8.27—8.29	141.0	8.31—9. 5	141.1	山
736.5	8.22	53.5	9.21—9.22	63.5	9.21—9.23	65.5	9.21—9.23	65.5	茂朱
723.5	9. 4	83.0	9. 3—9. 4	104.5	9. 3—9. 5	106.7	9. 3—9. 5	106.7	永同
986.5	9. 4	90.0	9. 3—9. 4	131.5	9. 3—9. 4	131.5	9. 3—9. 4	131.5	報恩
1,061.6	9. 3	90.3	9. 3—9. 4	121.8	8.28—8.30	131.5	8.26—8.30	144.5	清州
1,007.7	9.14	144.0	9.14	144.0	9.14	144.0	9.14	144.0	鎮川
1,105.6	9. 3	108.0	9. 3—9. 4	138.5	9. 2—9. 4	140.3	9. 2—9. 4	140.3	燕岐
1,014.0	8.28	77.8	9. 3—9. 4	106.9	9. 3—9. 4	106.9	9. 3—9. 4	106.9	大山
1,265.2	9. 3	113.2	9. 3—9. 4	144.2	9. 2—9. 4	149.8	9. 2—9. 4	149.8	公州
1,048.0	8.28	95.0	8.27—8.28	128.0	8.27—8.29	138.5	8.27—8.30	152.5	論山
1,375.1	9. 3	116.0	9. 3—9. 4	203.0	9. 2—9. 4	203.5	9. 2—9. 4	203.5	鴻山
1,113.8	9. 3	127.0	9. 2—9. 3	151.5	9. 2—9. 4	180.3	9. 2—9. 4	180.3	群山

地名	一月	二月	三月	四月	五月	六月	七月	八月	九月	十月	十一月	十二月
萬 頃												
新月里	50.0	2.3	37.2	85.2	缺	127.5	107.8	164.9	218.3	22.8	61.8	32.9
高山	57.8	24.0	52.2	91.1	40.9	100.1	89.8	224.7	203.5	19.1	65.2	31.7
全州	34.6	32.4	56.4	96.0	37.2	122.7	148.8	165.7	198.8	20.7	62.5	39.2
裡里	44.9	16.0	42.6	74.5	22.3	79.2	228.2	175.0	195.3	15.3	62.7	34.0
裡里(東)	25.5	14.0	41.2	42.4	22.3	68.9	190.9	179.3	184.5	9.3	46.3	20.5
臨陂	44.1	16.8	38.2	103.2	29.9	72.0	126.5	215.4	244.7	20.8	58.4	41.9
東 津												
非邑	31.0	15.0	48.1	48.1	4.5	108.2	203.8	268.5	251.8	34.4	77.0	66.0
金堤	28.8	31.3	43.9	60.6	19.5	80.9	149.3	69.2	190.5	26.6	67.0	27.4
榮 山												
潭陽	60.2	23.2	62.5	87.9	50.0	144.1	189.0	248.5	193.4	16.5	76.2	68.5
光州	45.2	13.1	59.1	91.0	52.1	119.8	141.0	225.5	187.8	25.4	73.8	57.7
長城	34.3	29.9	70.2	91.7	38.4	122.5	253.9	205.7	212.6	22.2	75.0	64.6
羅州	56.4	11.4	73.6	135.9	35.8	138.5	151.8	176.0	231.5	23.9	72.3	71.7
榮山浦	52.7	14.1	75.8	93.5	38.3	128.5	126.8	174.1	233.5	29.1	74.2	48.1
咸平	36.4	12.4	96.6	89.8	30.1	59.2	124.3	195.8	200.6	32.4	85.2	62.2
嶺 津												
任實	50.9	31.9	65.9	118.0	24.6	130.1	129.5	197.6	263.9	29.2	79.7	54.3
南原	37.1	9.9	56.9	96.0	29.4	118.0	86.7	314.4	182.8	15.8	56.8	26.6
寶城	103.2	20.0	88.0	202.5	29.1	198.6	141.0	305.1	231.3	33.0	67.0	缺
求禮	43.9	14.2	60.2	136.4	45.2	123.0	131.6	135.4	233.4	17.8	62.0	7.4
河東	56.6	1.5	57.4	156.1	24.4	251.7	230.5	39.2	283.5	15.3	69.8	34.2
洛 東												
英陽	33.5	19.9	20.8	31.7	25.1	80.4	52.6	90.7	123.3	37.2	27.9	8.5
青松	缺	缺	缺	29.6	33.5	90.2	59.3	176.1	113.4	15.2	36.7	5.7
安東	39.9	24.4	22.3	48.0	30.5	94.9	86.0	34.5	173.3	39.6	40.4	13.8
榮化	60.2	21.2	22.3	34.2	36.9	126.1	141.2	21.1	219.5	13.1	44.1	9.9
榮州	52.0	20.5	24.0	6.5	17.2	125.8	66.6	50.4	201.8	15.0	22.1	缺
醴泉	76.7	7.8	28.3	41.5	38.0	120.0	75.4	31.6	184.6	22.5	48.1	11.2
開慶	61.2	21.3	28.2	42.4	26.2	143.1	137.2	28.2	208.7	12.7	77.5	22.9
尙州	42.2	21.0	25.5	23.5	28.9	117.5	95.6	23.0	170.6	3.0	46.8	5.9
義城	28.1	26.4	21.6	56.4	26.8	85.1	62.8	33.5	133.9	9.2	59.5	16.5
軍威	28.0	30.2	31.4	56.1	28.2	116.0	69.6	34.3	163.5	5.4	35.2	16.5

年計	日最大		二日連続最大		三日連続最大		連続最大		地名
	起月日	雨量	起日(月日)至	雨量	起日(月日)至	雨量	起日(月日)至	雨量	
江									
...	8.29	82.5	8.28—8.29	108.0	8.27—8.29	125.5	8.27—8.29	125.5	新月里
1,000.1	8.28	87.5	8.27—8.28	123.5	8.27—8.29	126.0	8.27—8.29	126.0	高山
1,015.0	8.28	71.4	8.27—8.28	104.8	8.27—8.29	106.0	8.27—8.29	106.0	全州
990.0	8.28	115.9	8.27—8.28	140.0	8.27—8.29	154.3	8.27—8.30	154.4	裡里
845.1	8.28	127.0	8.27—8.28	153.0	8.27—8.29	165.2	8.27—8.30	169.9	裡里(東)
1,011.9	8.28	143.5	8.27—8.28	183.0	8.27—8.29	190.9	8.27—8.29	190.9	臨陂
江									
1,156.4	8.28	138.5	8.27—8.28	170.3	8.27—8.29	179.8	8.27—8.31	186.1	非邑
793.0	9.3	69.1	9.3—9.4	101.5	9.2—9.4	104.8	9.2—9.4	104.8	金堤
江									
1,220.0	8.28	154.6	8.27—8.28	204.3	8.27—8.29	207.5	8.27—8.29	207.5	潭陽
1,091.5	8.28	155.3	8.27—8.28	182.6	8.27—8.29	189.9	8.27—8.30	190.1	光州
1,221.0	8.28	123.5	8.27—8.28	156.0	8.27—8.29	162.4	8.27—8.30	164.6	長城
1,178.8	8.28	115.7	8.27—8.28	154.9	8.27—8.29	158.9	8.27—8.30	158.9	羅州
1,088.7	8.28	108.9	8.27—8.28	155.0	8.27—8.29	159.0	8.27—8.29	159.0	榮山浦
1,025.0	8.28	130.0	8.27—8.28	141.0	8.27—8.29	145.5	8.27—8.29	145.5	咸平
江									
1,175.6	8.28	143.6	8.27—8.28	179.1	8.27—8.29	181.9	8.27—8.29	181.9	任實
1,030.4	8.28	205.8	8.27—8.28	298.8	8.27—8.29	301.3	8.27—8.31	306.5	南原
1,418.8	8.28	232.0	8.27—8.28	273.0	8.27—8.29	277.5	8.27—8.29	277.5	寶城
1,010.5	8.27	74.8	9.3—9.4	124.5	9.2—9.4	125.5	8.31—9.5	130.1	求禮
1,230.2	9.3	78.2	9.3—9.4	144.2	9.2—9.4	150.7	8.31—9.5	156.0	河東
江									
551.6	8.18	54.0	8.18—8.19	54.8	9.14—9.16	55.9	9.14—9.18	60.8	英陽
...	8.18	92.0	8.18	92.0	8.18	92.0	8.18	92.0	青松
647.6	6.12	39.0	9.22—9.23	41.0	9.20—9.22	63.4	9.20—9.23	68.4	安東
749.8	9.4	53.3	9.21—9.22	64.7	9.3—9.5	68.7	9.18—9.22	72.3	榮化
601.9	9.4	53.5	9.3—9.4	61.2	9.3—9.5	66.5	9.3—9.5	66.5	榮州
685.7	6.12	54.1	9.21—9.22	62.5	9.21—9.23	64.7	9.14—9.23	105.6	醴泉
809.6	6.12	55.4	9.3—9.4	78.6	9.2—9.4	80.2	9.1—9.4	84.2	開慶
603.5	6.12	55.8	9.3—9.4	62.2	9.3—9.4	62.2	9.3—9.4	62.2	尙州
559.8	6.12	39.0	6.12—6.13	40.5	6.12—6.13	40.5	6.12—6.13	40.5	義城
614.4	9.3	36.3	9.3—9.4	61.0	9.3—9.4	60.0	9.3—9.4	60.0	軍威

地名		一月	二月	三月	四月	五月	六月	七月	八月	九月	十月	十一月	十二月
		洛 東											
善金山	11.5	26.3	38.0	43.8	18.1	90.9	70.3	34.6	159.1	26.2	27.4	缺	
漆谷	15.5	23.5	39.6	50.5	20.5	98.2	63.6	72.0	185.2	5.5	32.1	13.5	
大達	35.4	27.6	44.7	48.1	59.1	104.2	76.4	15.6	231.0	0.8	33.9	10.0	
城邱	26.2	29.7	31.6	53.3	42.3	101.8	70.5	37.2	230.4	6.3	33.4	25.0	
永川	24.5	22.7	30.6	50.5	38.8	108.0	68.1	32.6	240.1	0.8	32.1	22.4	
慶山	32.3	30.5	25.4	51.3	32.2	105.7	82.1	105.4	222.6	1.7	33.3	20.6	
清道	39.1	24.6	34.0	63.6	34.7	146.3	83.1	58.6	235.4	2.0	41.6	26.5	
高星	50.6	21.5	51.0	76.7	21.9	151.0	128.2	55.5	150.9	4.9	38.1	31.4	
居昌	34.7	25.0	49.2	72.2	41.5	127.4	99.0	48.1	240.9	1.2	39.5	26.8	
成山	44.2	32.0	52.1	75.1	36.0	122.0	114.5	49.3	283.7	2.5	38.1	45.1	
晉州	40.5	27.0	63.9	70.5	55.3	142.3	102.5	18.7	263.5	22.1	44.7	31.0	
陝川	76.1	30.5	48.7	77.2	6.7	155.6	91.3	60.1	189.4	7.3	56.3	20.5	
寧昌	92.5	19.8	36.6	80.4	16.5	173.0	142.9	46.5	351.7	3.5	44.6	37.7	
密陽	91.4	28.7	78.7	121.9	34.8	215.2	144.8	35.7	219.5	5.1	54.8	32.7	
梁山	71.4	49.1	41.1	70.3	49.1	145.1	123.0	2.5	219.1	...	3.3	0.3	
慶州	59.8	18.3	63.1	68.7	21.2	174.0	107.7	14.7	267.5	6.1	37.5	14.0	
浦項	56.3	27.5	48.3	64.3	34.5	151.2	93.8	32.4	182.3	3.5	50.0	14.2	
龍興	64.7	23.3	44.0	79.2	19.0	190.3	141.2	57.8	163.5	3.0	3.0	35.1	
城川	41.6	32.9	62.1	144.9	36.6	181.9	108.3	122.9	164.9	0.2	38.6	34.3	
兄 山													
慶州	43.9	22.5	36.6	63.5	13.5	160.5	71.8	157.0	192.6	6.8	31.5	27.9	
浦項	48.4	61.5	41.4	55.8	37.2	149.6	95.9	113.2	189.4	13.3	35.3	16.5	
龍興	63.9	52.2	51.3	64.6	24.1	177.7	108.7	178.1	247.2	28.4	43.2	35.1	
龍 興													
館坪	31.0	17.4	16.1	2.9	72.0	124.2	289.4	112.4	158.2	47.5	70.4	22.1	
永興	8.0	缺	1.2	不降	40.0	80.8	179.1	264.0	154.7	38.7	92.0	11.8	
城 川													
新興	50.0	6.7	9.9	不降	54.2	47.9	231.9	680.6	278.0	41.7	81.8	2.8	
咸興	45.4	9.2	7.0	2.0	47.8	52.7	137.4	487.3	241.3	47.4	72.6	4.3	
北 青 南													
北青	37.1	8.0	9.0	0.0	43.2	45.7	170.9	197.7	349.6	30.7	73.9	2.6	

年計	日 最 大		二日連続最大		三日連続最大		連続最大		地名
	起日	雨量	起日(月日)	雨量	起日(月日)	雨量	起日(月日)	雨量	
江 (續)									
546.2	9.22	44.0	9.22-9.23	49.8	9.21-9.23	55.1	9.20-9.23	61.1	善山
619.7	6.12	44.0	9.21-9.22	52.0	9.20-9.22	58.0	9.14-9.23	135.2	金泉
666.8	9.16	55.5	9.16-9.17	78.7	9.15-9.17	93.9	9.15-9.19	105.3	漆谷
687.7	9.4	50.7	9.3-9.4	55.9	9.3-9.5	57.7	9.1-9.5	94.6	大達
671.2	9.4	57.5	9.3-9.4	64.3	9.3-9.5	68.7	9.1-9.5	95.3	城邱
743.1	9.4	65.2	9.4-9.5	74.4	9.3-9.5	74.9	9.14-9.24	139.6	永川
789.5	9.4	59.0	9.4-9.5	64.3	9.3-9.5	67.8	9.9-9.23	165.8	慶山
781.7	6.12	52.3	6.11-6.12	53.8	6.11-6.12	53.8	9.11-9.18	57.7	清道
805.5	9.5	52.7	9.4-9.5	72.5	9.3-9.5	81.4	9.9-9.19	119.2	高星
894.6	6.12	54.0	9.15-9.16	87.5	9.14-9.16	112.5	9.14-9.23	167.2	居昌
882.0	9.4	95.0	9.3-9.4	130.5	9.2-9.4	184.7	8.31-9.5	144.2	成山
819.7	6.12	62.0	6.12-6.13	76.7	6.11-6.13	83.0	9.14-9.24	101.4	晉州
1,045.7	9.3	77.8	9.3-9.4	129.4	9.3-9.5	153.4	9.11-9.23	179.0	陝川
1,063.3	6.12	106.5	6.12-6.13	113.5	6.11-6.13	114.8	6.11-6.13	114.8	寧昌
774.3	6.12	90.0	6.12-6.13	99.2	6.12-6.13	99.2	6.12-6.13	99.2	密陽
852.6	6.12	72.1	9.3-9.4	114.1	9.2-9.4	114.6	9.10-9.24	140.4	梁山
758.3	9.4	73.0	9.3-9.4	74.0	9.3-9.4	74.0	9.3-9.4	74.0	慶州
829.1	6.12	68.0	6.12	68.0	9.3-9.5	73.0	8.2-9.5	75.0	浦項
969.2	6.12	85.5	6.12-6.13	86.0	6.12-6.14	86.8	6.11-6.14	86.9	龍興
江									
828.1	6.12	61.2	6.11-6.12	64.9	9.15-9.17	64.9	9.15-9.24	130.0	慶州
857.5	6.12	81.9	6.11-6.12	82.1	9.15-9.17	95.5	9.15-9.18	118.6	浦項
1,074.5	6.12	94.3	6.11-6.12	95.5	9.15-9.17	105.6	9.9-9.24	195.7	龍興
江									
963.6	7.25	99.6	7.24-7.25	111.3	7.23-7.25	120.1	7.20-7.27	142.7	館坪
870.3	8.31	108.7	8.30-8.31	135.7	8.30-9.2	178.9	8.26-9.3	346.3	永興
江									
1,485.5	8.29	136.0	8.29-8.30	236.0	8.28-8.30	306.0	8.25-8.30	544.0	新興
1,154.4	8.29	164.5	8.29-8.30	256.3	8.28-8.30	308.6	8.25-8.30	447.7	咸興
大 川									
968.4	9.8	205.0	9.8-9.9	206.7	9.8-9.9	206.7	9.8-9.9	206.7	北青

昭和三年

地名	一月	二月	三月	四月	五月	六月	七月	八月	九月	十月	十一月	十二月
輸 城												
富 寧	18.3	—	缺	15.7	29.0	122.2	209.2	823.0	320.2	105.9	39.7	6.9
豆 滿												
茂 山	4.3	3.6	1.1	4.6	66.7	192.3	128.0	196.3	121.7	18.9	40.5	3.5
會 寧	14.5	5.4	3.8	3.6	33.0	62.7	143.3	236.0	232.9	54.0	17.2	7.6
鐘 城	4.0	3.5	2.7	5.3	53.3	71.3	149.4	196.6	180.5	44.5	13.7	4.5
穩 城	18.5	6.3	7.0	15.8	63.9	92.8	159.1	208.0	171.3	55.0	43.8	15.2
慶 源	4.2	0.0	0.0	6.1	57.1	123.4	175.1	217.3	258.1	87.2	4.9	缺
其												
鐵 山	35.7	25.5	19.5	16.8	63.4	21.9	187.6	165.2	163.2	150.5	31.4	7.7
定 州	14.6	23.1	20.9	13.2	70.7	22.4	334.7	201.5	174.7	127.2	46.7	7.4
平 原	23.0	6.5	21.4	7.2	126.6	19.0	294.7	172.2	181.1	23.7	44.2	4.1
廣 灣	57.2	1.5	9.8	10.1	39.4	32.9	158.0	196.7	163.7	33.1	22.8	14.6
梁 栗	28.5	0.0	7.9	7.8	37.6	49.3	158.9	157.2	109.1	48.5	44.1	8.5
長 淵	44.7	0.0	12.3	4.8	29.8	16.3	230.2	220.7	140.8	17.5	49.0	10.5
瓮 津	32.0	0.0	13.2	3.2	39.5	52.7	135.8	275.7	156.8	41.6	38.4	缺
海 州	64.2	2.5	17.6	5.6	61.0	59.9	173.8	153.0	169.3	42.9	65.8	14.2
延 白	72.2	3.4	30.0	4.8	42.8	76.1	114.2	153.1	202.2	34.8	69.8	16.0
江 華	83.3	6.4	27.5	14.1	59.0	81.7	167.5	200.9	250.7	58.1	48.4	5.9
仁 川	57.8	6.3	18.0	26.9	34.3	107.9	148.4	146.1	254.0	35.1	55.7	14.1
瑞 山	53.5	18.1	21.7	22.0	40.9	157.2	204.1	266.3	388.4	22.6	62.6	38.2
洪 城	9.1	缺	31.5	5.6	...	98.1	351.9	329.6	361.4	31.7	66.3	20.3
保 寧	41.2	2.4	23.7	27.3	130.0	85.0	237.9	240.6	406.7	25.8	69.2	39.9
高 敏	50.9	15.7	58.4	72.9	21.9	138.4	177.7	244.8	256.0	32.2	91.6	75.7
靈 光	18.9	7.0	44.0	11.5	32.6	106.3	240.5	237.0	260.2	34.7	60.6	26.2
木 浦	51.5	12.5	76.7	115.4	43.0	122.0	116.5	296.7	186.2	26.3	61.7	59.2
珍 島	68.0	24.0	55.0	165.5	32.5	191.5	146.6	210.0	185.1	28.6	41.6	33.8
海 南	87.8	14.7	77.5	195.5	35.0	166.5	149.0	141.5	230.5	8.0	53.8	36.0
莞 島	95.6	20.1	100.7	224.6	33.9	259.9	123.5	172.7	162.3	9.5	48.4	22.7
濟 州	135.7	48.5	36.8	102.4	70.4	303.8	140.7	185.9	340.3	4.1	76.2	54.9
高 興	137.5	13.0	62.2	172.7	25.5	218.8	109.4	335.9	199.2	0.0	44.5	23.2
順 天	35.0	14.0	68.5	195.5	34.2	200.5	242.6	142.3	226.0	4.8	56.1	27.6
麗 水	135.3	26.5	80.8	170.8	31.9	201.4	62.5	34.4	209.5	1.0	49.7	30.2
統 營	129.6	29.3	68.1	164.1	24.0	192.6	123.2	21.4	124.7	3.7	43.7	21.1
馬 山	109.5	33.5	82.1	115.3	31.1	225.8	151.6	32.1	146.8	7.7	49.9	23.4
釜 山	118.9	42.2	71.7	176.7	30.9	213.0	139.3	75.7	266.6	3.1	49.9	18.3

雨量表 (稻)

年 計	日 最 大		二日連續最大		三日連續最大		連 續 最 大		地 名
	起 日	雨 量	起日(月日)	雨 量	起日(月日)	雨 量	起日(月日)	雨 量	
1,690.1	8.29	313.2	8.29— 8.30	393.4	8.28— 8.30	421.1	8.26— 9. 4	648.5	富 寧
川 江									
781.5	8. 6	54.1	8. 5— 8. 6	63.1	8. 4— 8. 6	64.7	6.10— 6.24	121.9	茂 山
819.0	9. 2	82.0	9. 2— 9. 3	139.1	9. 2— 9. 4	142.2	8.26— 9. 4	209.1	會 寧
729.3	8. 6	77.0	9. 3— 9. 4	122.0	9. 3— 9. 5	139.5	9. 3— 9. 5	139.5	鐘 城
861.7	8. 6	64.4	9. 3— 9. 4	85.0	8. 2— 8. 4	91.9	8. 2— 8. 8	167.7	穩 城
933.4	9. 4	74.0	9. 3— 9. 4	147.0	9. 3— 9. 5	154.3	8.26— 9.10	257.5	慶 源
他									
888.4	10.14	87.5	10.14	87.5	8.26— 8.28	103.3	8.26— 8.29	136.7	鐵 山
1,057.1	7.14	107.0	7.14— 7.15	187.0	7.13— 7.15	191.5	7.13— 7.15	191.5	定 州
923.7	9. 8	148.0	7.14— 7.15	162.0	7.13— 7.15	167.2	7.12— 7.15	168.2	平 原
739.9	8.26	114.6	8.26— 8.27	142.7	8.26— 8.28	145.4	8.26— 8.30	165.9	廣 灣
657.4	8.26	85.0	8.26— 8.27	123.0	8.26— 8.28	126.8	8.26— 8.29	145.1	梁 栗
776.6	7.25	107.9	8.26— 8.27	165.8	8.26— 8.28	170.3	8.26— 8.29	187.9	長 淵
783.9	8.27	139.4	8.26— 8.27	194.7	8.26— 8.28	203.7	8.26— 8.29	219.2	瓮 津
829.8	8.27	85.6	8.27— 8.28	109.4	8.26— 8.28	128.1	8.26— 8.29	129.2	海 州
819.4	9. 8	103.0	9. 8	103.0	9. 8	103.0	8.26— 8.30	126.7	延 白
993.5	9. 3	120.3	9. 3— 9. 4	130.5	9. 2— 9. 4	132.1	9. 2— 9. 4	132.1	江 華
904.6	9. 3	106.7	9. 3— 9. 4	148.6	9. 2— 9. 4	155.5	9. 2— 9. 4	155.5	仁 川
1,295.9	9.14	159.0	8.28— 8.29	187.3	8.27— 8.29	252.8	8.27— 8.31	256.5	瑞 山
...	9. 3	166.5	8.28— 8.29	229.6	8.27— 8.29	263.6	8.27— 8.29	263.6	洪 城
1,329.7	9. 3	238.5	9. 3— 9. 4	267.5	9. 2— 9. 4	267.7	9. 2— 9. 4	267.7	保 寧
1,236.2	8.28	146.0	8.28— 8.29	170.0	8.27— 8.29	181.0	8.27— 8.29	181.0	高 敏
1,079.5	8.28	178.1	8.27— 8.28	192.4	8.27— 8.29	198.9	8.27— 8.29	198.9	靈 光
1,167.7	8.28	108.0	8.16— 8.17	155.1	8.15— 8.17	155.2	8.15— 8.17	155.2	木 浦
1,182.2	8.28	145.0	8.27— 8.28	163.0	8.27— 8.29	171.0	8.27— 8.29	171.0	珍 島
1,195.8	8.28	109.0	8.27— 8.28	120.5	8.27— 8.28	120.5	9.15— 9.23	138.5	海 南
1,273.9	8.28	106.7	8.28— 8.29	131.3	8.27— 8.29	138.1	8.27— 8.29	138.1	莞 島
1,594.7	6.25	133.0	6.25— 6.26	144.7	9.15— 9.17	197.9	9.12— 9.24	299.1	濟 州
1,346.9	8.28	254.0	8.27— 8.28	292.0	8.27— 8.29	293.7	8.27— 8.29	293.7	高 興
1,247.1	7.27	117.2	7.26— 7.27	125.6	7.25— 7.27	134.9	7.25— 7.28	138.1	順 天
1,034.0	6.12	90.0	6.12— 6.13	101.0	6.11— 6.13	102.0	9.14— 9.20	113.3	麗 水
950.5	4.30	82.8	4.29— 4.30	84.9	4.29— 4.30	84.9	4.29— 4.30	84.9	統 營
1,008.8	6.12	93.5	6.12— 6.13	97.2	6.11— 6.13	98.5	9.13— 9.24	112.9	馬 山
1,206.3	6.12	122.3	6.11— 6.12	122.4	6.11— 6.13	122.5	6.11— 6.13	122.5	釜 山

地名	一月	二月	三月	四月	五月	六月	七月	八月	九月	十月	十一月	十二月
其												
山德島	72.2	37.2	44.9	67.2	35.6	188.2	114.8	113.4	206.9	2.5	48.1	32.4
山德島	67.9	40.1	56.1	34.4	19.4	143.4	36.5	94.7	209.3	16.9	34.6	7.5
山德島	210.7	93.3	82.2	27.4	46.4	190.6	79.7	202.7	311.7	120.3	104.0	104.4
山德島	85.8	22.2	7.2	22.1	12.6	162.5	40.1	164.0	225.4	98.0	34.9	23.3
三砂	40.1	1.1	2.1	5.5	8.5	147.4	88.9	85.5	191.0	83.8	39.2	25.0
江陵	82.3	13.6	25.3	7.5	33.0	155.8	104.1	196.9	228.9	141.9	51.4	34.5
高城	缺	1.3	13.4	1.4	19.1	92.1	167.3	176.4	216.0	103.0	94.2	33.7
通川	缺	2.5	16.9	...	24.9	52.5	171.6	303.8	205.4	92.7	94.5	12.0
元山	82.7	5.6	10.5	0.6	33.7	80.3	179.2	263.8	137.7	49.0	83.5	10.1
洪原	39.0	2.5	6.4	不降	51.6	55.5	167.8	233.2	246.9	46.6	81.8	3.3
端川	43.9	3.1	1.0	不降	41.1	27.1	198.5	205.7	327.6	26.9	65.2	3.4
城津	30.4	37.8	6.0	0.0	29.4	40.8	155.2	363.6	310.6	32.3	77.0	22.7
吉州	38.6	15.5	17.0	不降	16.1	57.3	119.8	260.3	300.9	39.3	47.3	11.3
明川	63.2	23.9	4.9	2.0	14.4	40.9	133.5	360.8	215.7	30.2	42.3	20.2
鏡城	38.0	43.7	2.0	不降	13.5	27.9	164.0	548.7	180.5	26.9	33.6	13.1
雄基	16.1	16.4	15.3	10.7	43.4	102.8	222.2	342.8	226.4	172.8	51.1	11.1

年計	日最大		二日連続最大		三日連続最大		連続最大		地名
	起日 月日	雨量	起日(月日) 自至	雨量	起日(月日) 自至	雨量	起日(月日) 自至	雨量	
他 (續)									
963.4	6.12	96.5	6.11—6.12	103.5	6.11—6.13	103.7	9.11—9.19	119.2	山德島
760.8	6.12	80.8	6.12	80.8	9.15—9.17	80.8	9.15—9.24	126.0	山德島
1,573.4	9.5	120.6	9.4—9.5	126.6	8.5—8.7	126.7	8.5—8.9	128.5	山德島
898.1	6.12	79.5	6.12	79.5	9.15—9.17	81.9	9.14—9.23	137.6	山德島
718.1	6.12	90.0	6.11—6.12	95.0	6.11—6.13	96.5	6.11—6.13	96.5	三砂
1,075.2	9.15	77.4	9.14—9.15	119.9	9.13—9.15	120.8	9.12—9.15	130.6	江陵
917.9	10.29	53.7	8.28—8.30	79.0	8.28—8.30	107.1	8.25—9.4	159.3	高城
976.8	8.30	180.0	8.29—8.30	204.0	8.28—8.30	250.0	8.25—9.5	342.9	通川
936.7	8.30	123.8	8.29—8.30	157.1	8.28—8.30	188.5	8.25—8.31	241.0	元山
940.6	9.8	140.3	9.8	140.3	9.8	140.3	8.25—8.30	212.7	洪原
943.5	9.8	137.0	9.8—9.9	153.1	9.8—9.9	153.1	9.8—9.9	153.1	端川
1,110.8	9.8	125.1	9.8—9.9	152.6	9.8—9.9	152.6	8.25—9.4	248.9	城津
923.4	9.8	110.0	9.8—9.9	117.1	9.8—9.9	117.1	8.26—9.1	174.7	吉州
952.0	8.2	109.0	8.2—8.3	120.0	9.2—9.4	123.3	8.25—9.4	233.8	明川
1,097.9	8.2	275.2	8.2—8.3	369.2	8.2—8.3	369.2	8.2—8.3	369.2	鏡城
1,231.1	7.21	117.0	8.2—8.3	139.1	10.5—10.7	163.4	8.1—8.9	276.5	雄基

2. 既往最大雨量一覽表

目次

水 系			頁 數
鴨	綠	江	18-19
清	川	江	"
大	同	江	18-21
禮	成	江	20-21
淡		江	20-23
安	城	川	22-29
插	橋	川	"
錦		江	"
萬	頃	江	"
東	津	江	22-25
榮	山	江	24-25
蟾	津	江	"
洛	東	江	24-27
兄	山	江	26-27
龍	興	江	"
城	川	江	"
北	青 南 大	川	"
輪	城	川	"
豆	滿	江	"
其		他	26-29

既往最大雨

地名	最大年雨量		最大月雨量		最大日雨量		最大二日間連	
	年次	雨量	年月	雨量	起年月日	雨量	起年月日	雨量
鶴 綠								
惠山鎮	大正 3	927.4	大正 15-8	326.0	大正 7-8-16	67.0	大正 15-8-25	8-26
三山水	昭和 3	888.2	昭和 3-8	354.3	昭和 3-8-28	93.1	昭和 3-8-27	8-28
甲山	3	786.0	大正 14-8	291.4	大正 3-9-12	113.6	大正 3-9-12	9-12
豐山	3	926.7	14-8	424.1	昭和 3-8-28	98.5	昭和 3-8-27	8-28
長津	大正 11	1,149.9	14-8	422.7	大正 14-8-11	185.0	大正 14-8-11	8-12
厚昌	昭和 2	1,364.4	昭和 2-7	404.0	3-9-8	92.5	14-8-11	8-12
中江	2	1,095.7	大正 3-7	355.2	12-8-12	84.4	12-8-12	8-13
蘇城	2	1,289.0	2-7	468.5	14-8-11	88.1	14-8-11	8-12
江界	大正 11	1,345.4	15-8	525.2	15-8-25	130.1	14-8-11	8-12
蕪山	11	1,326.3	15-8	512.7	15-8-25	188.4	15-8-25	8-26
昌城	昭和 1	1,581.2	15-8	718.8	15-8-25	255.0	15-8-25	8-26
義州	大正 11	1,532.6	昭和 2-7	564.0	8-5-9	214.2	昭和 2-7-15	7-16
新州	11	1,514.7	2-7	525.9	8-5-9	307.1	大正 8-5-8	5-9
龍浦	3	1,260.2	2-7	575.1	2-7-15	214.7	6-7-13	7-14
清 川								
龜城	昭和 1	1,835.9	大正 15-8	855.8	14-8-11	247.0	2-7-15	7-16
泰川	1	1,823.8	昭和 2-7	791.6	14-8-11	283.6	14-8-11	8-12
泰川(東)	1	2,167.4	2-7	1,105.9	昭和 2-7-16	498.6	昭和 2-7-15	7-16
熙川	2	1,967.5	大正 4-7	855.0	大正 12-8-17	225.3	大正 4-7-22	7-23
雲山	大正 12	2,041.6	12-7	834.0	11-9-1	242.1	11-9-1	9-2
北院	昭和 2	1,438.2	昭和 2-7	803.3	昭和 2-7-16	187.0	11-9-1	9-2
安州	大正 11	1,832.4	2-7	761.2	大正 6-9-10	191.0	14-8-11	8-12
大 同								
寧遠	昭和 2	2,353.2	大正 12-7	875.5	4-7-21	210.0	12-7-29	7-30
德川	大正 11	1,680.0	12-7	651.0	6-9-10	265.0	6-9-9	9-10
陽德	12	1,406.1	12-7	662.7	8-8-29	220.3	12-7-30	7-31
三登	14	1,253.2	12-7	573.9	11-9-1	223.0	11-8-19	8-20
成川	昭和 1	1,359.3	15-8	650.9	6-8-10	240.0	6-8-10	8-11
順川	大正 11	1,508.3	15-8	594.4	11-8-9	201.0	11-8-8	8-9
平壤	3	1,346.6	12-7	534.7	9-8-1	210.9	11-9-2	9-3
平壤(種)	12	1,172.2	12-7	515.9	9-7-31	185.1	12-7-30	7-31
黃州	14	1,157.4	14-8	472.4	8-8-25	150.7	14-8-11	8-12
谷山	11	1,778.5	12-7	803.1	7-7-7	217.0	11-8-20	8-21
瑞興	14	1,422.7	11-8	683.4	11-8-19	198.0	11-8-19	8-20
沙里院	3	1,287.1	明治 44-9	465.4	明治 44-9-5	253.9	明治 44-9-4	9-5

量一覽表 (耗)

續降雨量	最大三日間連續降雨量		最大連續降雨量		觀測開始年月日	地名	
	雨量	起自年月日 至 月日	雨量	起自年月日 至 月日			
江							
91.0	昭和 3-8-28	8-30	119.6	大正 15-8-10	8-21	明治 40-4-1	蕪山鎮
132.3	昭和 3-8-28	8-30	191.6	昭和 3-8-24	9-4	大正 8-7-1	三水
138.4	3-8-28	8-30	153.0	3-8-25	8-31	3-6-1	甲山
153.5	3-8-28	8-30	206.0	3-8-25	8-31	5-6-1	豐山
250.1	大正 14-8-11	8-13	254.6	大正 14-8-10	8-14	3-6-1	長津
130.8	14-8-10	8-12	136.6	4-7-12	7-25	4-7-1	厚昌
110.6	6-7-9	7-11	140.0	12-8-8	8-18	3-5-1	中江
137.2	6-7-8	7-10	161.1	6-7-7	7-15	3-6-1	蘇城
195.5	14-8-10	8-12	204.6	15-8-7	8-21	6-5-11	江界
202.0	15-8-25	8-26	202.0	8-8-22	8-29	3-6-1	蕪山
293.6	15-8-25	8-26	293.6	9-7-13	7-20	4-7-1	昌城
310.0	昭和 2-7-15	7-17	322.0	12-7-20	7-30	7-1-1	義州
312.5	大正 8-5-8	5-10	315.1	6-7-10	7-17	5-6-1	新州
337.3	6-7-13	7-15	360.8	6-7-10	7-15	明治 37-5-1	龍浦
江							
317.0	14-8-10	8-12	352.2	昭和 2-7-11	7-21	大正 5-1-1	龜城
428.6	14-8-10	8-12	460.9	2-7-11	7-21	5-1-1	泰川
523.9	昭和 2-7-14	7-16	530.7	大正 2-7-11	7-21	明治 44-6-1	泰川(東)
396.6	大正 4-7-22	7-24	431.8	4-7-11	7-31	大正 3-6-1	熙川
303.3	11-9-1	9-3	392.3	12-7-20	8-4	4-7-1	雲山
305.7	14-8-10	8-12	368.0	12-7-20	7-31	5-11-1	北院
278.0	11-9-1	9-3	380.9	12-7-20	8-4	3-6-1	安州
江							
305.7	11-8-7	8-9	344.3	15-8-7	8-21	4-1-1	寧遠
287.3	11-9-1	9-3	308.0	4-7-11	7-25	4-7-1	德川
248.7	12-7-29	7-31	305.7	12-7-20	8-3	3-6-1	陽德
224.0	12-7-28	7-30	288.9	12-7-20	7-30	6-4-1	三登
240.0	6-8-8	8-10	241.5	12-7-16	7-31	4-7-1	成川
253.0	11-8-8	8-9	351.0	12-7-18	8-3	4-11-1	順川
248.9	11-9-2	9-4	299.4	12-7-18	8-3	明治 40-1-1	平壤
211.7	11-9-1	9-3	295.3	12-7-18	8-3	大正 7-1-1	平壤(種)
199.0	14-8-10	8-12	202.6	12-7-20	8-3	5-1-1	黃州
352.0	11-8-20	8-22	517.0	12-7-20	8-4	4-7-1	谷山
345.5	11-8-19	8-21	527.2	11-8-17	8-23	5-1-1	瑞興
273.6	14-7-15	7-17	276.6	12-7-20	8-3	明治 44-6-1	沙里院

既 往 最 大 雨

地名	最大年雨量		最大月雨量		最大日雨量		最大二日間連	
	年次	雨量	年 月	雨量	起年月日	雨量	起年月日至年月日	雨量
大 同								
新 院	大正 6	907.7	大正 13-7	513.0	大正 13-7-19	200.0	大正 13-7-18~7-19	
載 寧		1,131.4		422.6	3-9-12	174.3	3-9-11~9-12	
鎮 南 浦		1,035.1		366.8	8-7-5	133.0	14-7-15~7-16	
鎮南浦(農)		997.0		471.5	14-8-11	145.0	11-9-2~9-3	
禮 成								
新 溪	11	1,873.2	昭和 2-7	519.7	11-8-19	318.8	11-8-19~8-20	
平 山	11	2,025.8	大正 11 8	1,111.4	13-7-19	490.0	13-7-19~7-20	
銀 川 面	14	1,505.6		648.1	13-7-20	223.0	13-7-19~7-20	
漢								
法 洞	11	1,719.4		779.6	11-9-1	153.9	11-8-20~8-21	
伊 川	11	1,809.3		937.0	13-7-20	316.5	13-7-19~7-20	
鐵 原	14	2,090.3		988.7	14-7-17	283.5	14-7-16~7-17	
金 化	14	1,794.5		897.9	14-7-17	312.4	14-7-16~7-17	
漣 川	14	1,835.6		893.1	14-7-17	240.6	14-7-16~7-17	
長 湍	14	1,924.0		955.4	14-7-17	309.2	14-7-16~7-17	
開 城	14	1,704.0		770.7	13-7-20	245.0	13-7-19~7-20	
淮 陽	11	1,474.7		663.8	12-7-31	198.0	11-8-20~8-21	
華 川	14	1,727.7		847.0	14-7-17	210.0	14-7-16~7-17	
麟 蹄	14	1,718.5		846.7	14-7-17	201.8	14-7-17~7-18	
春 川	14	1,949.5		942.9	8-7-5	225.0	14-7-16~7-17	
洪 川	14	1,829.9		921.1	14-7-16	215.5	14-7-16~7-17	
橫 城	5	1,693.9		722.4	9-7-7	176.6	9-7-6~7-7	
平 昌	昭和 1	1,507.5		677.5	9-7-7	164.0	9-7-6~7-7	
旌 善	大正 5	1,495.4		690.8	15-7-21	210.7	14-7-16~7-17	
寧 越	昭和 1	1,660.9		609.7	11-7-29	220.0	11-7-29~7-30	
原 州	大正 14	1,848.8		911.0	11-7-28	381.0	11-7-28~7-29	
堤 川	12	1,474.3		730.8	11-7-28	195.0	8-7-5~7-6	
丹 陽	11	1,336.1		681.6	11-7-28	204.5	11-7-28~7-29	
忠 州	昭和 1	1,589.6		623.0	8-7-6	193.0	8-7-5~7-6	
槐 山	大正 5	1,662.5		740.8	15-7-21	300.3	15-7-21~7-22	
湖 院 州	12	1,385.8		642.4	11-7-28	178.0	14-7-16~7-17	
利 川	11	1,737.5		827.5	11-7-29	283.0	11-7-29~7-30	
廣 州	11	1,786.9		916.3	11-7-29	250.0	11-7-28~7-29	
平 楊	5	1,921.9		851.2	9-8-1	485.5	9-8-1~8-2	
楊 平	昭和 1	1,877.4		873.3	4-7-25	277.3	4-7-24~7-25	

量 一 覽 表 (続)

續降雨量	最大三日間連續降雨量		最大連續降雨量		観測開始年月日	地名
	雨量	起自年月日至年月日	雨量	起自年月日至年月日		
江 (續)						
221.0	大正 13-7-17~7-19	228.0	昭和 2-7-11~7-15	257.5	大正 5-10-1	新 院
249.6	3-9-10~9-12	251.1	大正 3-7-28~8-11	427.9	3-6-1	載 寧
202.8	14-7-15~7-17	206.2	12-7-16~8-3	444.3	4-12-1	鎮 南 浦
216.2	14-8-10~8-12	229.4	12-7-25~8-3	267.4	3-5-1	鎮南浦(農)
江						
560.1	11-8-19~8-21	778.4	11-8-17~8-23	820.5	3-6-1	新 溪
830.0	13-7-18~7-20	858.0	11-8-17~8-23	867.9	4-12-8	平 山
371.0	13-7-19~7-21	374.8	13-7-17~7-27	499.7	3-12-1	銀 川 面
江						
284.6	11-8-19~8-21	411.9	12-7-19~8-2	837.8	5-12-1	法 洞
481.0	11-8-19~8-21	600.1	11-8-17~8-22	691.0	4-2-1	伊 川
488.1	14-7-15~7-17	638.1	14-7-15~7-20	691.2	4-7-1	鐵 原
478.1	14-7-15~7-17	578.5	12-7-17~8-4	690.5	6-4-1	金 化
377.3	14-7-15~7-17	490.8	14-7-15~7-22	570.8	5-1-1	漣 川
442.2	14-7-16~7-18	516.5	14-7-15~7-23	589.9	5-1-1	長 湍
329.8	13-7-18~7-20	398.3	13-7-17~7-27	688.0	6-6-1	開 城
304.5	11-8-19~8-21	465.1	12-7-18~8-3	672.0	3-6-1	淮 陽
374.5	14-7-15~7-17	462.5	12-7-18~8-4	543.7	5-1-1	華 川
375.3	14-7-16~7-18	435.6	14-7-16~7-22	473.0	3-6-1	麟 蹄
417.0	14-7-15~7-17	469.0	14-7-15~7-22	525.6	2-6-1	春 川
352.1	14-7-15~7-17	395.1	14-7-15~7-21	457.4	5-1-1	洪 川
202.6	9-7-5~7-7	393.8	15-7-25~8-5	537.1	4-2-1	橫 城
269.0	9-7-5~7-7	419.0	15-7-25~8-5	535.2	4-6-1	平 昌
248.0	9-7-5~7-7	338.5	9-7-2~7-12	413.3	4-4-1	旌 善
248.5	11-7-28~7-30	251.8	15-7-25~8-7	555.7	7-7-1	寧 越
481.0	11-7-27~7-29	495.6	11-7-24~8-3	659.1	3-6-1	原 州
264.8	9-7-5~7-7	366.5	12-7-17~7-25	486.4	3-6-1	堤 川
303.3	11-7-28~7-30	314.4	15-7-28~8-5	402.4	4-4-1	丹 陽
318.3	8-7-4~7-6	347.2	15-7-28~8-6	420.2	6-3-1	忠 州
305.3	11-7-28~7-30	313.2	12-7-18~7-25	503.9	4-12-1	槐 山
251.6	9-7-5~7-7	314.7	9-7-2~7-10	398.8	5-10-1	湖 院 州
425.0	11-7-28~7-30	438.9	11-7-25~8-2	582.3	4-12-25	利 川
485.8	11-7-28~7-30	517.3	11-7-24~8-2	713.3	4-12-13	廣 州
621.0	9-8-1~8-2	621.0	9-8-1~8-2	621.0	4-12-9	平 楊
379.0	4-7-24~7-26	379.6	15-7-25~8-5	529.8	3-6-1	楊 平

既往最大雨

地名	最大年雨量		最大月雨量		最大日雨量		最大二日間連	
	年次	雨量	年月	雨量	起年月日	雨量	起自年月日至月日	雨量
漢								
加 橋 京	平 州 城	大正 14	2,038.4	大正 14-7	960.5	大正 9-8-1	310.0	大正 14-7-16~7-17
		14	1,892.7	14-7	883.9	9-8-1	288.5	14-7-16~7-17
		14	1,960.3	14-7	874.7	9-8-2	354.7	9-8-1~3-2
安 城								
水 坂 成	原 威 敷	5	1,662.3	11-7	699.6	11-7-28	282.1	11-7-28~7-29
		昭和 1	1,537.8	14-7	623.0	14-7-18	163.0	14-7-17~7-18
		大正 14	1,779.3	14-7	873.7	14-7-11	245.0	14-7-16~7-17
插 橋								
唐 牙	津 山	11	1,645.8	14-7	789.6	14-8-11	218.7	14-8-10~8-11
		14	1,564.3	14-7	785.2	14-8-11	184.0	14-8-16~8-17
錦								
旗 錦 茂 永 報 清 鐵 燕 大 公 論 鴻 群	安 山 朱 同 恩 州 川 岐 川 州 山 山	5	2,217.9	9-7	780.6	9-7-19	309.4	9-7-18~7-19
		5	1,807.8	9-7	609.3	7-6-30	224.0	7-6-30~7-1
		5	1,862.5	5-6	621.8	5-6-22	232.0	5-6-21~6-22
		14	1,234.8	5-6	565.1	9-7-19	140.5	7-6-30~7-1
		5	1,832.9	14-7	562.0	7-6-30	236.7	7-6-30~7-1
		5	1,837.5	12-7	783.1	12-7-19	300.7	12-7-19~7-20
		昭和 1	1,765.1	11-7	742.0	6-7-3	295.0	6-7-3~7-4
		大正 5	1,972.7	12-7	761.6	12-7-19	310.0	12-7-19~7-20
		昭和 1	1,370.9	14-7	528.1	6-8-11	220.9	6-8-10~8-11
		大正 5	2,214.4	14-7	748.4	12-7-19	406.1	12-7-18~7-19
		5	1,600.4	14-7	577.9	14-7-11	187.5	11-7-5~7-6
		10	1,635.6	14-7	886.8	12-7-19	200.4	12-7-19~7-20
		5	1,785.8	5-6	575.9	5-6-14	206.5	5-6-13~6-14
		萬 頃						
新 高 余 裡 里(東) 臨	月 山 州 里(東) 岐	5	2,036.2	5-6	813.1	9-7-18	211.3	5-6-13~6-14
		5	2,019.3	5-7	687.6	8-6-12	202.8	10-8-29~8-30
		5	2,083.1	9-7	769.8	9-7-20	198.7	9-7-19~7-20
		昭和 1	1,259.0	14-7	513.7	15-7-21	151.0	14-7-10~7-11
		大正 5	2,242.1	5-6	745.0	5-6-14	230.6	5-6-13~6-14
東 津								
井 邑		9	1,609.6	5-6	818.8	9-7-19	350.0	9-7-19~7-20

量 一 覽 表 (続)

観測開始 年月日	地名	最大三日間連続降雨量		最大連続降雨量	
		起自年月日至月日	雨量	起自年月日至月日	雨量
江 (續)					
432.4	加 橋 京	大正 14-7-15~7-17	484.1	大正 14-7-15~7-22	530.6
377.5		14-7-16~7-18	422.0	13-7-17~7-27	510.6
511.8		9-8-1~8-3	535.7	9-7-29~8-3	536.1
川					
325.8	水 坂 成	11-7-27~7-29	363.2	11-7-24~8-3	551.1
281.0		14-7-16~7-18	304.0	9-7-2~7-11	368.8
372.9		14-7-16~7-18	383.2	14-7-15~7-21	425.0
川					
291.2	唐 牙	14-8-9~8-11	349.9	15-7-15~8-6	578.6
326.2		14-8-16~8-18	333.4	14-7-6~7-11	394.7
江					
361.6	旗 錦 茂 永 報 清 鐵 燕 大 公 論 鴻 群	9-7-18~7-20	384.0	14-7-4~7-20	454.7
369.0		7-6-30~7-2	375.0	7-6-27~7-3	410.4
269.9		5-6-21~6-23	306.3	5-6-20~6-27	412.8
194.2		7-6-30~7-1	208.9	10-7-5~7-18	259.1
279.0		7-6-30~7-1	292.8	7-6-27~7-9	400.0
336.1		12-7-19~7-21	354.8	12-7-17~7-25	762.5
316.0		8-7-4~7-6	388.0	8-7-2~7-6	464.0
395.0		12-7-19~7-21	445.0	12-7-17~7-25	746.4
297.5		6-8-10~8-11	297.5	12-7-17~7-25	390.2
422.3		12-7-19~7-21	458.3	12-7-17~7-25	674.5
217.1		14-7-9~7-11	250.6	14-7-6~7-12	397.0
230.0		9-7-5~7-7	297.0	9-7-1~7-9	542.6
284.9		5-6-12~6-14	504.9	6-8-25~9-15	432.4
江					
295.9	新 高 余 裡 里(東) 臨	5-6-13~6-15	312.6	9-7-2~7-11	415.2
261.2		5-6-13~6-15	265.4	5-7-6~7-15	361.8
318.3		9-7-19~7-21	330.0	9-7-2~7-12	413.3
195.5		14-7-9~7-11	262.5	14-7-6~7-12	373.5
354.5		5-6-12~6-14	369.4	昭和 44-7-6~7-16	553.4
江					
406.1	井 邑	9-7-18~7-20	439.3	大正 5-6-20~6-30	506.3

既往最大雨

地名	最大年雨量		最大月雨量		最大日雨量		最大二日間連	
	年次	雨量	年月	雨量	起年月日	雨量	起年月日至月日	雨量
東 津								
金堤	大正 9	1,508.2	大正 9-7	648.0	大正 9-7-19	243.5	大正 9-7-19~7-20	
榮 山								
潭陽	9	1,535.2	5-6	779.2	13-7-22	242.0	13-7-22~7-23	
光州	5	2,113.4	5-6	554.2	7-5-3	150.7	10-7-16~7-17	
長城	5	2,177.9	5-6	753.7	13-7-22	235.0	9-7-18~7-19	
羅州	5	2,297.0	5-6	658.7	13-7-22	228.6	13-7-21~7-22	
榮山浦	5	2,183.0	14-7	670.5	13-7-22	224.4	13-7-22~7-23	
咸平	5	2,110.7	5-6	615.6	13-7-22	206.0	13-7-22~7-23	
嶺 津								
任實	12	1,563.0	5-6	727.6	5-6-22	226.7	5-6-22~6-23	
南原	5	2,178.2	9-7	645.2	9-7-19	208.9	大正 3-8-27~8-28	
寶城	9	1,860.4	7-7	518.6	9-8-29	261.0	大正 9-8-28~8-29	
求禮	5	1,606.1	9-7	694.3	9-7-19	202.0	9-7-18~7-19	
河東	5	2,246.3	14-7	602.2	14-9-6	223.3	8-8-26~8-27	
洛 東								
英陽	5	1,425.6	5-6	502.4	8-7-6	206.0	8-7-5~7-6	
青松	5	1,292.1	5-6	464.8	5-6-22	181.0	5-6-22~6-23	
安東	5	1,420.8	5-6	474.2	5-6-22	150.0	5-6-22~6-23	
榮州	5	1,695.0	5-7	462.7	7-6-30	161.0	10-7-5~7-6	
開慶	5	1,676.8	11-7	687.1	7-6-30	192.0	10-7-5~7-6	
尙州	11	1,190.4	11-7	441.4	6-7-3	170.0	6-7-2~7-3	
義城	5	1,537.8	5-6	533.3	9-7-19	260.0	9-7-19~7-20	
善山	5	1,554.9	5-6	529.4	14-7-11	171.5	5-6-22~6-23	
金泉	5	1,721.1	5-6	527.1	9-7-19	163.4	5-6-22~6-23	
大邱	5	1,500.9	明治 43-7	500.7	14-7-11	174.4	14-7-11~7-12	
遼城	14	1,238.0	大正 15-9	362.0	14-7-11	185.6	14-7-10~7-11	
永川	昭和 1	1,103.6	15-7	373.3	14-7-11	147.0	15-7-17~7-18	
星州	大正 5	1,614.6	9-7	586.4	9-7-19	415.0	9-7-19~7-20	
居昌	5	1,766.4	5-6	664.0	6-8-11	166.8	9-7-18~7-19	
咸陽	14	1,826.9	5-6	554.7	13-7-24	151.0	15-7-21~7-22	
山淸	5	1,886.9	9-7	716.2	9-7-19	400.5	9-7-18~7-19	
晉州	14	1,580.4	14-7	537.0	14-9-6	218.8	8-8-25~8-26	
宜寧	5	1,900.3	14-7	508.2	14-7-11	211.5	14-7-11~7-12	
陝川	5	1,764.7	9-7	521.4	9-7-19	215.0	9-7-18~7-19	

最 一 覽 表 (耗)

續降雨量	最大三日間連續降雨量		最大連續降雨量		觀測開始年月日	地名
	雨量	起自年月日至月日	雨量	起自年月日至月日		
311.3	大正 9-7-18~7-20	330.7	大正 9-7-18~7-20	330.7	大正 5-7-1	金堤
江 (續)						
281.0	13-7-21~7-23	292.0	5-6-20~6-27	400.2	5-3-23	潭陽
181.9	5-9-5~9-7	219.9	5-6-21~6-28	364.2	2-9-1	光州
253.0	13-7-22~7-24	274.1	14-7-6~7-20	373.1	5-1-1	長城
231.4	13-7-22~7-24	240.0	5-6-20~6-29	367.4	4-12-1	羅州
235.4	13-7-22~7-24	238.0	明治 44-7-6~7-15	426.5	明治 44-6-1	榮山浦
214.9	13-7-22~7-24	220.5	大正 5-6-21~7-16	638.8	大正 5-1-1	咸平
江						
273.0	5-6-22~6-24	317.1	5-6-20~6-27	442.4	5-1-15	任實
298.8	9-7-18~7-20	328.6	5-6-20~6-27	342.6	4-7-1	南原
314.0	9-8-28~8-30	322.5	9-8-21~8-31	389.6	5-10-1	寶城
347.0	9-7-18~7-20	352.0	9-7-18~7-20	352.0	4-11-1	求禮
237.2	8-8-25~8-27	285.2	9-7-2~7-12	370.1	4-7-1	河東
江						
246.0	8-7-4~7-6	255.0	8-7-2~7-7	336.6	4-12-1	英陽
201.3	5-6-21~6-23	221.4	14-7-6~7-12	310.9	3-6-1	青松
203.0	7-6-29~7-1	231.2	13-7-17~7-26	295.8	5-1-1	安東
196.0	5-7-22~7-24	196.2	5-7-19~7-24	302.3	3-6-1	榮州
213.3	10-7-5~7-7	244.1	5-6-22~7-8	359.2	5-1-1	開慶
179.4	14-7-9~7-11	207.5	8-7-2~7-7	284.5	4-12-15	尙州
271.8	9-7-18~7-20	279.9	14-7-6~7-12	310.8	4-12-8	義城
218.9	14-7-9~7-11	259.9	5-6-21~6-27	318.0	4-7-1	善山
207.8	14-7-9~7-11	239.3	5-6-20~6-27	334.6	4-12-6	金泉
184.1	13-7-23~7-25	252.3	明治 44-7-6~7-15	358.9	明治 40-1-7	大邱
197.4	14-7-9~7-11	255.3	大正 14-7-6~7-12	313.2	大正 6-4-1	遼城
172.0	14-7-9~7-11	193.3	5-6-21~6-27	246.0	5-6-1	永川
443.0	9-7-18~7-20	464.5	9-7-18~7-20	464.5	5-1-1	星州
212.0	5-6-22~6-24	244.8	5-6-20~6-27	391.8	3-6-1	居昌
219.0	13-7-22~7-24	272.0	5-6-22~6-27	361.0	4-2-1	咸陽
490.5	9-7-18~7-20	491.0	9-7-18~7-20	491.0	5-12-1	山淸
255.4	14-7-9~7-11	302.8	14-7-5~7-12	394.5	6-4-1	晉州
220.3	14-7-9~7-11	322.2	14-7-5~7-12	343.6	5-12-1	宜寧
261.0	14-7-9~7-11	267.2	14-7-6~7-13	387.8	4-12-1	陝川

既往最大雨

地名	最大年雨量		最大月雨量		最大日雨量		最大二日間連	
	年次	雨量	年月	雨量	起年月日	雨量	起自年月日至月日	雨量
洛 東								
昌黎	大正 5	1,709.9	大正 14-7	464.2	大正 14-7-11	155.2	大正 11-7-5~7-6	
密陽	5	1,623.0	14-7	492.0	14-7-11	176.0	8-8-2~8-3	
梁山	5	2,050.2	14-7	557.2	5-9-6	233.0	5-9-5~9-6	
兄 山								
慶浦	5	1,520.0	8-8	467.2	4-8-25	185.2	4-8-24~8-25	
項	14	1,258.4	14-7	393.8	11-8-27	153.5	14-9-5~9-6	
龍 興								
館坪	11	1,917.3	12-7	719.0	昭和 2-7-13	189.5	11-8-9~8-10	
永興	11	1,581.3	12-7	631.0	大正 8-10-5	205.0	8-10-5~10-6	
城 川								
新興	昭和 3	1,485.5	昭和 3-8	680.6	昭和 3-8-29	136.0	昭和 3-8-29~8-30	
新成	大正 11	1,377.2	3-8	487.3	3-8-29	164.5	3-8-29~8-30	
北 青 南								
北青	昭和 2	1,059.4	大正 14-8	391.4	大正 8-10-5	225.5	大正 8-10-4~10-5	
輸 城								
富寧	昭和 3	1,690.1	昭和 3-8	823.0	昭和 3-8-29	313.2	昭和 3-8-29~8-30	
豆 滿								
茂山	昭和 3	781.5	大正 3-7	237.9	大正 4-9-9	93.0	大正 3-9-11~9-12	
會寧	3	819.0	昭和 3-8	236.0	8-9-3	114.3	昭和 3-9-2~9-3	
鐵城	大正 4	883.9	大正 3-7	323.2	4-8-10	240.7	大正 4-8-10~8-11	
程城	昭和 3	861.7	昭和 3-8	208.0	昭和 3-8-6	64.4	昭和 3-9-3~9-4	
慶源	3	933.4	14-8	317.6	大正 8-9-3	217.1	大正 8-9-2~9-3	
其								
鐵山	大正 7	1,365.7	昭和 2-7	473.3	7-8-27	209.2	7-8-26~8-27	
定州	昭和 1	1,578.5	2-7	691.9	14-8-11	249.5	14-8-11~8-12	
平原	大正 11	1,597.5	大正 11-9	506.6	14-8-11	159.3	11-9-2~3-3	
廣梁	3	1,135.6	14-8	432.0	14-7-15	125.8	14-7-15~7-16	
殷栗	11	1,151.0	14-8	440.0	11-9-2	175.0	11-9-2~9-3	
長淵	13	831.4	13-7	549.1	11-9-3	197.3	11-9-2~9-3	
瓮津	11	1,144.7	13-7	617.1	13-7-19	233.0	13-7-19~7-20	

量一覽表(耗)

續降雨量	最大三日間連續降雨量		最大連續降雨量		觀測開始年月日	地名
	雨量	起自年月日至月日	雨量	起自年月日至月日		
江 (續)						
183.0	大正 11-7-5~7-7	238.3	大正 14-7-5~7-13	281.3	大正 3-6-1	昌寧
184.0	14-7-9~7-11	242.2	14-7-7~7-12	305.9	5-1-1	密陽
320.0	5-9-4~9-6	355.0	5-9-3~9-7	360.0	5-1-1	梁山
江						
197.2	4-9-7~9-9	265.5	4-9-6~9-9	283.7	3-6-1	慶浦
163.2	11-7-5~7-7	204.0	14-7-5~7-12	275.4	7-7-1	項
江						
283.9	8-10-4~10-6	360.8	12-7-17~7-31	629.9	5-12-1	館坪
268.8	8-10-4~10-6	313.8	12-7-20~8-3	487.1	4-7-1	永興
江						
236.0	昭和 3-8-28~8-30	306.0	昭和 3-8-25~8-30	544.0	4-12-2	新興
256.3	3-8-28~8-30	308.6	3-8-25~8-30	447.7	昭和 4-3-1-1	新成
大 川						
241.0	大正 8-10-4~10-6	256.0	大正 8-10-4~10-6	256.0	大正 6-4-1	北青
川						
393.4	昭和 3-8-28~8-30	421.1	昭和 3-3-26~9-4	648.5	4-7-1	富寧
江						
100.4	大正 3-9-11~9-13	111.4	大正 7-6-17~7-8	168.6	3-6-1	茂山
139.1	昭和 3-9-2~9-4	142.2	昭和 3-8-26~9-4	209.1	6-4-1	會寧
242.7	大正 4-8-10~8-12	243.3	大正 4-8-10~8-12	243.3	3-6-1	鐵城
85.0	昭和 3-8-2~8-4	91.9	昭和 3-8-2~8-8	167.7	8-7-1	程城
224.7	大正 8-9-2~9-3	224.7	大正 8-9-2~9-5	225.7	7-7-1	慶源
他						
272.8	7-8-25~8-28	275.8	6-7-10~7-15	399.7	5-6-1	鐵山
300.8	14-8-10~8-12	344.3	昭和 2-7-11~7-17	466.2	3-6-1	定州
251.2	11-9-1~9-3	332.2	大正 11-9-1~9-3	332.2	5-6-1	平原
205.6	14-7-15~7-17	206.6	3-6-25~7-11	319.1	昭和 4-2-9-1	廣梁
311.8	11-9-1~9-3	323.8	11-9-1~9-3	323.8	大正 8-7-1	殷栗
284.7	11-9-1~9-3	290.2	11-8-31~9-3	350.5	7-7-1	長淵
293.5	13-7-18~7-20	325.3	13-7-16~7-28	462.8	5-6-1	瓮津

既往最大雨

地名	最大年雨量		最大月雨量		最大日雨量		最大二日間連	
	年次	雨量	年	月	起年月日	雨量	起自年月日至月日	雨量
海州	大正 14	1,644.5	大正 13-7	678.0	大正 3-9-11	164.6	大正 11-8-19~8-20	
延白	11	1,659.5	11-8	836.6	11-8-1	337.0	11-8-1	
江華	14	1,827.8	14-7	815.0	13-7-20	384.3	13-7-19~7-20	
仁川	14	1,677.5	11-8	824.1	11-8-22	347.5	11-8-22~8-23	
瑞山	14	1,657.4	14-7	741.0	7-7-8	200.4	14-7-16~7-17	
洪城	昭和 1	1,732.8	14-7	683.9	11-7-28	213.5	14-7-16~7-17	
保寧	大正 14	1,450.9	14-7	787.3	12-7-18	310.0	14-8-16~8-17	
高敞	昭和 1	1,350.2	9-7	665.0	9-7-20	250.0	9-7-20~7-21	
靈光	大正 5	2,192.8	5-6	718.2	10-8-29	221.0	10-8-29~8-30	
木浦	5	1,743.8	明治 43-7	460.1	明治 40-7-15	200.1	明治 40-7-14~7-15	
珍島	10	1,205.8	大正 10-7	394.3	大正 14-9-6	210.0	大正 15-5-26~5-27	
海南	5	1,680.1	9-7	412.6	15-5-27	240.0	15-5-27~5-28	
莞島	昭和 1	1,523.2	14-7	328.5	9-6-11	185.5	9-6-11~6-12	
濟州	2	2,066.7	昭和 2-8	552.5	昭和 2-9-11	290.7	昭和 2-9-10~9-11	
高興	1	1,867.3	大正 15-5	478.6	大正 15-5-27	258.0	昭和 3-8-27~8-28	
順天	大正 5	2,132.9	9-7	646.4	15-5-27	178.2	大正 9-7-18~7-19	
麗水	昭和 1	1,747.6	15-9	428.2	15-5-27	183.0	15-5-27~5-28	
統營	1	1,753.3	2-7	636.4	昭和 2-7-9	187.2	昭和 2-7-9~7-10	
馬山	大正 5	2,319.8	14-7	632.4	大正 5-9-6	277.7	大正 5-9-5~9-6	
釜山	明治 38	2,047.3	14-7	680.7	明治 45-7-17	250.9	明治 38-7-27~7-28	
蔚山	大正 12	1,361.6	8-8	530.5	大正 8-8-3	167.3	大正 8-8-2~8-3	
盈德	14	1,149.3	8-8	531.7	8-8-3	365.0	8-8-2~8-3	
鬱陵	9	1,808.4	14-12	403.2	14-12-4	147.0	9-2-7~2-8	
蔚珍	11	1,336.5	11-7	451.5	8-10-5	237.0	8-10-4~10-5	
三陟	14	1,582.9	14-9	498.6	14-9-6	370.0	14-9-6~9-7	
江陵	14	1,915.2	14-7	685.5	10-9-24	305.5	10-9-23~9-24	
高城	14	2,004.4	14-7	701.6	14-7-17	218.1	11-7-6~7-7	
通川	14	1,759.7	14-7	652.1	11-8-21	201.5	11-8-20~8-21	
元山	11	2,029.3	明治 41-8	565.4	38-9-3	243.0	8-10-5~10-6	
洪原	11	1,137.4	大正 14-8	431.3	昭和 3-9-8	140.3	昭和 3-9-8	
端川	昭和 3	943.5	15-8	364.3	大正 15-8-26	143.0	大正 15-8-25~8-26	
城津	3	1,110.8	昭和 3-8	368.6	昭和 2-8-9	166.7	8-9-3~9-4	
吉州	3	923.4	大正 14-8	378.6	2-8-9	130.0	昭和 2-8-9~8-10	
明川	3	952.0	4-9	404.4	大正 4-9-9	367.0	大正 4-9-8~9-9	
鏡城	明治 44	1,166.0	昭和 3-8	548.7	昭和 3-8-2	275.2	昭和 3-8-2~8-3	
雄基	昭和 3	1,231.1	3-8	342.8	大正 4-8-9	208.5	大正 3-9-11~9-12	

量一覽表 (耗)

續降雨量	最大三日間連續降雨量		最大連續降雨量		觀測開始年月日	最大
	雨量	起自年月日至月日	雨量	起自年月日至月日		
315.0	大正 11-8-18~8-20	433.4	大正 13-7-16~7-28	488.6	大正 2-6-1	海州
337.0	13-7-18~7-20	344.6	13-7-17~7-27	578.1	5-8-1	延白
424.3	13-7-18~7-20	471.8	13-7-17~7-27	560.8	7-7-1	江華
407.5	11-8-21~8-23	420.5	11-8-18~8-28	464.0	明治 37-4-10	仁川
271.8	14-7-16~7-18	296.5	14-7-6~7-11	406.4	大正 4-7-1	瑞山
260.0	9-7-5~7-7	282.3	9-7-5~7-12	392.4	7-7-1	洪城
347.0	14-8-15~8-17	366.0	12-7-16~7-24	440.0	7-5-1	保寧
318.0	9-7-19~7-21	326.0	9-7-19~7-23	338.5	7-7-1	高敞
264.7	5-6-21~6-23	294.1	5-6-20~6-27	422.3	3-6-1	靈光
247.0	明治 40-7-13~7-15	248.9	明治 44-7-6~7-15	376.1	明治 37-3-25	木浦
216.0	大正 15-5-26~5-28	226.0	大正 9-7-1~7-12	334.8	大正 8-7-1	珍島
261.5	15-5-26~5-28	270.5	9-7-1~7-12	400.2	4-7-1	海南
252.6	9-6-11~6-13	256.4	昭和 2-7-3~7-9	280.3	8-7-1	莞島
302.5	昭和 2-9-10~9-12	305.0	大正 12-6-26~7-13	535.2	4-7-1	濟州
292.0	3-8-27~8-29	293.7	2-7-3~7-9	321.0	8-7-1	高興
294.3	大正 9-7-18~7-20	296.1	7-8-8~8-21	439.9	3-6-1	順天
238.5	15-5-26~5-28	239.8	昭和 2-7-1~7-10	304.8	8-7-1	麗水
216.3	昭和 2-7-9~7-11	222.1	2-7-3~7-12	554.8	8-7-1	統營
381.1	大正 5-9-4~9-6	409.7	大正 5-9-3~9-9	425.0	4-7-1	馬山
355.3	明治 38-7-26~7-28	393.2	明治 38-7-18~7-28	547.8	明治 37-4-4	釜山
223.8	大正 8-8-2~8-4	226.8	大正 14-7-5~7-13	291.9	大正 7-7-1	蔚山
375.8	8-8-2~8-4	384.8	8-8-1~8-4	386.1	7-7-1	盈德
170.4	9-2-6~2-8	176.4	13-1-14~3-3	255.6	8-7-1	鬱陵
268.2	11-7-5~7-7	281.5	14-7-6~7-12	315.5	5-6-1	蔚珍
390.0	14-9-6~9-8	395.0	14-9-2~9-6	436.0	8-7-1	三陟
344.1	10-9-23~9-25	353.7	14-7-6~7-12	418.9	明治 44-10-1	江陵
347.0	11-7-6~7-8	347.0	12-7-17~8-3	454.2	大正 8-7-1	高城
280.5	11-8-19~8-21	445.5	11-8-19~8-22	495.5	5-6-1	通川
421.4	8-10-5~10-7	429.8	明治 38-8-18~9-3	575.9	明治 37-4-10	元山
140.3	昭和 3-9-8	140.3	昭和 3-8-25~8-30	212.7	大正 5-6-1	洪原
178.0	大正 15-8-25~8-26	178.0	大正 15-8-25~8-26	178.0	4-7-1	端川
211.6	8-9-2~9-4	213.3	昭和 3-8-25~9-4	248.9	明治 38-5-13	城津
130.8	14-8-3~8-5	144.1	3-8-26~9-1	174.7	大正 8-7-1	吉州
384.3	4-9-8~9-10	391.5	大正 4-9-8~9-10	391.5	4-7-1	明川
369.2	昭和 3-8-2~8-3	369.2	昭和 3-8-2~8-3	369.2	明治 43-2-1	鏡城
246.9	大正 3-9-10~9-12	261.3	大正 3-9-2~9-12	277.8	大正 3-5-1	雄基

其他 (續)

3. 昭和三年

地名	一月	二月	三月	四月	五月	六月	七月	八月
中江鎮	21.8	28.8	65.7	144.1	192.2	155.1	166.5	135.6
龍岩浦	35.9	42.8	79.1	130.8	140.7	155.9	159.2	173.2
平壤	34.1	42.1	87.2	156.5	200.9	200.7	186.2	185.6
京城	28.6	38.1	63.5	112.9	157.3	158.9	136.5	190.1
仁川	36.6	54.4	74.0	118.8	151.3	153.3	144.8	187.0
全州	43.4	57.0	87.4	122.0	183.3	157.1	169.4	179.3
木浦	36.1	54.1	76.7	99.3	147.1	129.1	142.4	164.5
濟州	68.1	76.7	103.6	119.4	161.2	136.3	139.6	149.8
釜山	52.2	64.2	89.9	90.5	142.9	121.3	108.0	163.3
大邱	48.2	64.0	101.5	129.8	226.3	196.5	202.5	226.1
江陵	41.6	52.1	80.9	125.5	198.3	124.3	124.8	87.2
元山	41.7	45.8	71.0	129.3	210.0	136.8	151.0	118.3
咸津	34.2	43.9	63.3	106.3	126.9	96.3	128.7	97.4
雄基	54.1	73.0	119.5	142.8	156.3	108.7	118.1	106.2

蒸發量表

九月	十月	十一月	十二月	年計	月平均	日平均	日最大	地名
108.1	70.8	35.2	21.0	1,144.9	95.4	3.1	8.5	中江鎮
131.7	84.6	48.5	38.4	1,220.8	101.7	3.3	9.5	龍岩浦
122.4	90.4	47.6	34.0	1,387.7	115.6	3.8	8.5	平壤
107.6	72.9	43.5	33.2	1,143.1	95.3	3.1	9.3	京城
106.1	103.0	62.4	55.0	1,246.7	103.9	3.4	12.2	仁川
105.2	99.1	56.7	37.2	1,302.1	108.5	3.6	8.8	全州
98.5	106.7	59.2	42.9	1,156.6	96.4	3.2	9.8	木浦
98.6	128.1	97.8	77.9	1,357.1	113.1	3.7	10.4	濟州
94.3	129.7	84.5	74.9	1,215.7	101.3	3.3	12.2	釜山
106.7	129.7	74.8	63.2	1,569.3	130.8	4.3	12.3	大邱
106.0	89.9	58.6	52.4	1,141.6	95.1	3.1	10.6	江陵
97.2	95.1	59.0	62.7	1,217.9	101.5	3.3	9.6	元山
112.3	84.3	66.0	62.9	1,022.5	85.2	2.8	12.7	咸津
135.7	124.9	83.5	65.4	1,288.2	107.3	3.5	12.4	雄基

4. 昭和三年水位年表

目次

河川名	量標 水名	頁數	河川名	量標 水名	頁數	河川名	量標 水名	頁數
鴨綠江	九龍浦	35	漢江	驪州	69	蟾津江	松亭里	102
同	新義州	36—37	同	高安 ^㉞	70	洛東江	安東	103
清川江	北院	38	同	蘇島	71	同	洛東	104
同	北松里	39	同	舊龍山	72—73	同	江倉	105
同	寧邊	40	同	人道橋	74	同	倭館 ^㉞	106
大寧江	龍灘	41	同	春川	75	同	玄風	107
同	深臺洞	42—43	同	加平	76	同	津洞	108
同	何日浦	44—45	同	清平川	77	同	守山	109
大同江	德川	46	臨津江	伊川	78	同	龜浦	110—111
同	無盡臺	47	同	漣川	79	同	東村	112
同	順川	48	同	玄石里	80	同	篤山	113
同	麥田 ^㉞	49	同	鐵原	81	同	密陽	114
同	平壤	50—51	同	臨津里	82—83	安邊 南大川 龍興江	安邊	115
同	長水院	52	同	汶山	84—85	同	永興	116
同	成川	53	同	全谷	86	同	馬山場	117
同	三登	54	錦江	沃川	87	同	薪塘里	118
載寧江	沙灘洞	55	同	芙江	88	同	鎮興場	119
同	內登洞	56	同	公州	89	同	高原	120
禮成江	金川	57	同	江景	90—91	同	島內	121
同	鷗城里	58—59	同	窺岩里	92	同	蛤灘里	122
同	石山里	60—61	同	石花	93	同	德上里	123
同	玉山里	62—63	萬頃江	山川里	94	城川江	咸興	124
漢江	旌善	64	同	飲水洞	95	同	五老村	125
同	寧越	65	同	木川浦	96—97	豆滿江	下汝坪	126
同	丹陽	66	榮山江	榮山浦	98—99	同	甑山	127
同	忠州	67	同	羅州	100			
同	牧溪	68	蟾津江	鴨綠	101			

昭和三年水位年表

月 日	一月	二月	三月	四月	五月	六月	七月	八月	九月	十月	十一月	十二月	基準 水名	九龍浦
1	1.99	2.17	2.36	3.37	2.30	2.86	2.81	3.65	6.90	2.75	2.75	2.27	河川名	鴨綠江
2	1.97	2.17	2.28	3.45	2.27	2.77	3.28	3.61	7.20	2.73	2.73	2.20	位	平安北道
3	1.99	2.19	2.74	3.60	2.30	2.70	3.91	3.53	6.30	2.63	2.63	2.12	置	義州郡
4	1.98	2.19	2.69	3.65	2.34	2.61	4.54	3.49	5.02	2.55	2.55	2.10		州内面
5	1.96	2.18	2.72	3.63	2.39	2.60	4.50	3.40	5.57	2.54	2.54	2.05		
6	1.96	2.19	2.79	3.60	2.49	2.58	4.05	3.38	5.12	2.55	2.55	2.00	最低水位	12-9 1.70
7	1.95	2.18	2.77	3.45	2.42	2.60	3.65	3.37	5.00	2.54	2.54	1.98	沿水位	1.90
8	1.94	2.18	2.83	3.60	2.45	2.58	3.60	3.38	4.60	2.62	2.62	1.76	低水位	2.15
9	1.99	2.20	2.83	3.60	2.89	2.50	3.60	3.34	5.68	2.60	2.60	1.70	平水位	2.61
10	1.98	2.19	2.91	3.65	3.58	2.50	3.59	3.32	6.45	2.58	2.58	1.82	平均水位	2.91
11	1.96	2.18	2.94	3.63	4.20	2.48	3.57	3.36	6.58	2.55	2.55	1.82	年最大 洪水位	6.90
12	1.99	2.19	2.88	3.55	4.00	2.50	3.44	3.26	6.23	2.52	2.52	1.82	7月3日 洪水位	5.11
13	2.01	2.18	2.82	3.45	3.60	2.55	3.30	3.11	6.00	2.55	2.51	1.89	7月18日 洪水位	5.24
14	2.03	2.19	2.83	3.43	3.75	2.48	3.30	3.00	6.30	2.47	2.47	1.93	8月31日 洪水位	6.90
15	2.06	2.18	2.79	3.46	3.41	2.48	3.31	2.90	5.00	2.52	2.52	1.80	備	考
16	2.07	2.18	2.72	3.56	3.39	2.50	3.60	2.78	4.28	2.53	2.53	1.90		
17	2.07	2.18	2.69	3.43	3.38	2.50	4.42	2.75	3.65	2.57	2.53	1.97		
18	2.09	2.17	2.68	3.46	3.35	2.48	5.22	2.67	3.60	2.55	2.55	2.11		
19	2.09	2.18	2.78	3.56	3.29	2.38	4.25	2.62	3.60	2.52	2.52	1.90		
20	2.09	2.18	2.63	3.43	3.26	2.31	4.00	2.70	3.42	2.53	2.53	2.00		
21	2.01	2.17	3.53	3.40	3.28	2.30	3.76	2.76	3.40	2.55	2.55	2.00		
22	2.01	2.18	3.09	3.34	3.27	2.37	3.61	2.77	3.40	2.49	2.36	2.00		
23	2.01	2.18	3.90	3.40	3.19	2.56	3.59	2.75	3.31	2.43	2.35	1.92		
24	2.02	2.18	3.79	3.34	3.17	2.73	3.71	2.63	3.29	2.40	2.22	1.92		
25	2.02	2.17	3.03	3.31	3.19	2.73	3.61	2.50	3.27	2.38	2.33	1.90		
26	2.13	2.16	3.13	3.28	3.18	2.66	3.79	2.50	3.25	2.37	2.31	1.91		
27	2.16	2.16	3.09	3.19	3.18	2.63	4.43	2.76	3.13	2.35	2.30	1.90		
28	2.14	2.15	3.15	3.03	3.24	2.60	4.33	3.53	3.05	2.25	2.26	1.92		
29	2.15	2.16	3.25	2.88	3.11	2.60	4.41	5.20	2.95	2.24	2.28	1.90		
30	2.17	—	3.36	2.35	3.03	2.60	4.11	5.20	2.87	2.05	2.26	1.91		
31	2.17	—	3.35	—	2.98	—	3.78	6.62	—	2.23	—	1.80		
合計	63.16	63.16	91.35	102.08	95.88	76.74	119.7	102.84	133.42	77.14	74.54	60.42		
平均	2.04	2.18	2.95	3.40	3.09	2.56	3.84	3.32	4.61	2.49	2.48	1.95		
最低	1.94	2.15	2.28	2.35	2.27	2.30	2.81	2.50	2.87	2.05	2.26	1.70		

日	一月		二月		三月		四月		五月		六月		七月	
	高	低	高	低	高	低	高	低	高	低	高	低	高	低
	米	米	米	米	米	米	米	米	米	米	米	米	米	米
1	2.10	0.42	2.10	0.40	1.90	0.38	2.68	0.46	2.20	0.38	2.80	0.46	3.70	0.66
2	2.18	0.46	2.17	0.44	2.05	0.42	2.74	0.50	2.34	0.40	2.88	0.56	3.84	0.80
3	2.26	0.50	2.28	0.48	2.15	0.46	2.86	0.56	3.00	0.44	3.64	0.60	3.90	1.40
4	2.22	0.44	2.22	0.42	2.30	0.48	3.00	0.62	3.30	0.52	3.76	0.72	3.95	1.54
5	2.16	0.40	2.18	0.38	2.52	0.62	3.30	0.68	3.64	0.60	3.82	0.88	4.12	1.80
6	2.14	0.37	2.04	0.36	2.72	0.64	3.45	0.70	3.78	0.68	3.86	0.94	4.00	1.74
7	2.08	0.34	1.92	0.33	2.92	0.68	3.50	0.70	3.42	0.50	3.60	0.82	3.82	1.70
8	2.02	0.30	1.84	0.30	3.30	0.72	3.38	0.66	3.30	0.46	3.44	0.77	3.70	1.58
9	1.76	0.28	1.72	0.26	3.12	0.70	3.36	0.62	3.48	0.48	3.20	0.68	3.55	1.44
10	1.68	0.24	1.78	0.32	3.00	0.66	3.32	0.58	3.50	0.54	3.14	0.60	3.30	1.40
11	1.53	0.22	1.83	0.34	2.80	0.60	3.28	0.54	3.50	0.50	2.70	0.54	3.00	1.34
12	1.58	0.24	1.90	0.34	2.70	0.52	3.05	0.50	3.42	0.46	2.62	0.46	2.94	1.34
13	1.64	0.26	1.96	0.36	2.46	0.48	2.92	0.48	3.00	0.42	2.44	0.40	3.10	1.40
14	1.66	0.28	2.00	0.38	2.22	0.40	2.86	0.46	2.84	0.38	2.58	0.44	4.00	1.76
15	1.70	0.34	2.26	0.42	2.10	0.36	2.70	0.42	2.66	0.34	3.14	0.48	4.20	2.20
16	1.72	0.36	2.32	0.46	1.90	0.32	2.48	0.40	2.70	0.44	3.46	0.58	4.25	2.44
17	1.76	0.38	2.48	0.50	1.82	0.30	2.32	0.38	2.84	0.46	3.92	0.70	4.48	2.72
18	1.82	0.40	2.34	0.48	2.30	0.34	2.14	0.34	3.48	0.56	4.45	0.78	4.55	2.84
19	2.08	0.42	2.24	0.46	2.64	0.34	2.70	0.40	3.74	0.60	4.55	0.98	4.50	2.72
20	2.16	0.46	2.11	0.42	2.86	0.42	3.05	0.66	4.26	0.78	4.25	0.92	4.44	2.48
21	2.30	0.48	2.02	0.36	3.00	0.44	3.92	0.98	4.28	0.80	4.08	0.86	4.00	1.66
22	2.24	0.40	1.80	0.30	3.10	0.50	3.88	0.88	4.24	0.82	3.92	0.80	3.66	1.60
23	2.16	0.36	1.75	0.26	3.50	0.58	3.80	0.80	4.20	0.80	3.54	0.74	3.48	1.54
24	2.06	0.34	1.60	0.22	3.82	0.78	3.74	0.72	3.72	0.76	3.40	0.66	3.40	1.44
25	1.98	0.32	1.56	0.20	3.78	0.70	3.70	0.70	3.60	0.70	3.18	0.62	3.34	1.36
26	1.90	0.30	1.58	0.24	3.72	0.68	3.62	0.69	3.40	0.68	3.02	0.58	3.26	1.30
27	1.82	0.26	1.68	0.28	3.60	0.60	3.48	0.60	3.22	0.62	2.89	0.42	3.20	1.24
28	1.70	0.24	1.74	0.34	3.45	0.54	3.20	0.55	2.95	0.58	2.72	0.40	3.14	1.20
29	1.75	0.26	1.88	0.38	3.10	0.50	2.46	0.50	2.84	0.52	2.90	0.44	3.34	1.18
30	1.80	0.28	—	—	2.88	0.48	2.30	0.44	2.72	0.46	3.04	0.50	3.64	1.12
31	1.86	0.34	—	—	2.66	0.44	—	—	2.66	0.40	—	—	3.84	1.04
合計	59.82	10.69	57.30	10.43	86.33	16.08	93.19	17.52	102.23	17.08	100.94	19.33	115.64	49.98
平均	1.93	0.35	1.98	0.36	2.78	0.52	3.11	0.58	3.30	0.55	3.36	0.64	3.73	1.61
極	2.30	0.22	2.48	0.20	3.82	0.30	3.92	0.34	4.28	0.34	4.55	0.40	4.55	0.66

日	八月		九月		十月		十一月		十二月		備考
	高	低	高	低	高	低	高	低	高	低	
	米	米	米	米	米	米	米	米	米	米	
1	4.05	1.06	4.75	4.00	3.55	0.58	3.44	0.52	3.42	0.52	位
2	4.05	0.86	5.03	4.14	3.40	0.54	3.92	0.54	3.54	0.55	置
3	4.02	0.84	4.78	3.94	3.28	0.52	3.94	0.56	3.24	0.50	新安北道
4	4.04	0.94	4.52	3.22	3.20	0.48	3.30	0.52	3.18	0.48	新義州府
5	4.00	0.90	4.29	3.20	3.04	0.46	2.88	0.50	3.00	0.46	濱町
6	4.92	0.82	3.92	3.00	2.82	0.44	2.77	0.48	2.70	0.44	最低
7	3.72	0.80	3.40	2.98	2.74	0.42	2.70	0.46	2.74	0.45	平均
8	3.30	0.72	3.10	2.84	2.63	0.38	2.64	0.44	2.62	0.42	高
9	3.04	0.70	3.24	2.80	2.88	0.40	2.60	0.42	2.58	0.40	小平均
10	2.70	0.64	4.12	3.20	3.10	0.48	2.58	0.38	1.98	0.38	時均
11	3.20	0.60	4.45	3.86	3.34	0.52	3.54	0.36	2.10	0.43	大平均
12	3.58	0.57	4.50	3.70	3.42	0.60	2.50	0.34	2.10	0.42	時均
13	3.74	0.54	4.37	2.96	3.22	0.58	2.70	0.38	2.28	0.47	最高
14	3.90	0.52	4.22	2.77	3.08	0.54	2.86	0.40	2.32	0.48	備考
15	4.12	0.49	4.19	2.50	2.94	0.52	2.98	0.44	1.99	0.43	
16	4.17	0.44	4.10	2.23	2.85	0.50	3.24	0.50	1.84	0.36	
17	4.05	0.42	3.92	1.95	2.77	0.46	3.40	0.52	1.80	0.34	
18	3.92	0.40	3.44	1.63	2.58	0.44	3.44	0.55	1.76	0.28	
19	3.86	0.36	3.22	1.43	2.44	0.40	3.34	0.52	1.78	0.29	
20	3.74	0.36	3.17	1.22	2.40	0.40	3.24	0.50	1.84	0.32	
21	3.00	0.42	3.04	1.10	2.70	0.43	3.12	0.48	1.88	0.35	
22	3.12	0.40	2.84	0.82	2.84	0.46	3.08	0.46	1.78	0.33	
23	3.01	0.44	2.56	0.66	3.12	0.48	3.02	0.44	1.87	0.30	
24	2.88	0.42	2.47	0.52	3.24	0.58	2.72	0.42	1.90	0.35	
25	2.72	0.40	2.47	0.52	3.02	0.52	2.62	0.40	2.00	0.34	
26	2.58	0.38	2.32	0.48	2.72	0.50	2.54	0.38	2.10	0.34	
27	3.44	1.52	3.00	0.64	2.66	0.50	2.84	0.44	2.28	0.36	
28	3.75	1.64	3.22	0.68	2.67	0.42	3.25	0.52	2.38	0.36	
29	4.00	2.06	3.54	0.68	2.58	0.40	3.10	0.50	2.76	0.44	
30	4.32	2.07	3.50	0.62	2.54	0.38	3.02	0.48	2.62	0.43	
31	4.90	4.00	—	—	2.72	0.44	—	—	2.52	0.40	
合計	114.07	26.73	109.69	64.29	90.44	14.77	91.42	13.85	72.90	12.42	
平均	3.68	0.86	3.66	2.14	2.92	0.48	3.05	0.46	2.35	0.40	
極	4.92	0.36	5.03	0.48	3.55	0.38	3.94	0.34	3.54	0.28	

昭和三年水位年表

月日	一月	二月	三月	四月	五月	六月	七月	八月	九月	十月	十一月	十二月	量標	水名	北院
1	0.36	0.28	0.35	0.69	0.42	0.50	0.80	0.92	0.98	0.67	0.51	0.55	河川名	清川江	
2	0.36	0.28	0.97	0.68	0.42	0.48	1.07	0.85	0.97	0.62	0.53	0.65	位	平安南道	
3	0.35	0.28	0.98	0.67	0.41	0.47	0.85	0.78	0.97	0.58	1.17	0.56	置	价川郡	
4	0.35	0.27	0.98	0.67	0.41	0.47	0.65	0.77	0.98	0.54	1.07	0.56		北面	
5	0.34	0.27	0.98	0.67	0.41	0.46	0.60	0.76	0.99	0.52	0.85	0.55	最低水位	2月1-4	
6	0.34	0.27	0.96	0.67	0.41	0.45	0.56	0.76	0.98	0.52	0.65	0.54		0.27	
7	0.34	0.27	0.94	0.67	0.47	0.44	0.56	0.75	0.98	0.55	0.66	0.54	湯水位	0.28	
8	0.33	0.27	0.90	0.67	0.55	0.44	0.58	0.70	0.98	0.55	0.66	0.54	低水位	0.36	
9	0.33	0.27	0.85	0.68	0.52	0.43	0.64	0.64	4.30	0.55	0.66	0.53	平水位	0.53	
10	0.32	0.28	0.82	0.68	0.65	0.42	0.65	0.56	3.70	0.55	0.65	0.53	平均水位	0.61	
11	0.32	0.28	0.84	0.66	0.62	0.41	0.61	0.53	2.71	0.54	0.62	0.52	年最大 洪水水位	5.70	
12	0.32	0.28	0.84	0.64	0.58	0.40	0.57	0.50	1.90	0.54	0.60	0.52	7月15日 洪水水位	5.70	
13	0.31	0.28	0.85	0.63	0.55	0.40	0.54	0.48	1.02	0.54	0.59	0.51	9月9日 洪水水位	4.30	
14	0.31	0.28	0.52	0.63	0.54	0.39	0.56	0.47	0.94	0.54	0.58	0.51	備考		
15	0.31	0.28	0.43	0.61	0.56	0.33	0.56	0.45	0.88	0.53	0.60	0.51			
16	0.31	0.28	0.40	0.61	0.52	0.38	4.00	0.44	0.80	0.52	0.61	0.51			
17	0.30	0.29	0.38	0.60	0.52	0.38	3.00	0.43	0.74	0.52	0.60	0.50			
18	0.30	0.29	0.56	0.60	0.48	0.38	1.42	0.42	0.69	0.52	0.60	0.50			
19	0.29	0.29	0.58	0.52	0.47	0.38	1.02	0.41	0.64	0.52	0.61	0.49			
20	0.30	0.29	0.67	0.50	0.47	0.38	0.93	0.41	0.62	0.52	0.64	0.49			
21	0.30	0.29	0.67	0.50	0.46	0.38	0.82	0.40	0.62	0.52	0.65	0.49			
22	0.30	0.30	0.65	0.50	0.44	0.39	0.90	0.40	0.63	0.51	0.62	0.48			
23	0.30	0.30	0.65	0.49	0.65	0.44	0.80	0.39	0.66	0.51	0.60	0.48			
24	0.30	0.30	0.67	0.48	0.71	0.43	0.93	0.39	0.67	0.51	0.59	0.48			
25	0.30	0.30	0.68	0.48	0.69	0.42	0.97	0.33	0.67	0.50	0.58	0.48			
26	0.30	0.30	0.68	0.47	0.67	0.42	1.02	0.37	0.67	0.50	0.57	0.47			
27	0.30	0.30	0.69	0.46	0.66	0.41	1.74	0.42	0.66	0.50	0.57	0.47			
28	0.30	0.31	0.69	0.44	0.63	0.42	1.68	1.25	0.65	0.51	0.56	0.47			
29	0.29	0.31	0.69	0.43	0.58	0.43	1.73	1.68	0.67	0.50	0.56	0.47			
30	0.29	—	0.69	0.42	0.54	0.47	1.10	1.25	0.67	0.50	0.55	0.46			
31	0.29	—	0.69	—	0.52	—	1.10	1.03	—	0.49	—	0.46			
合計	9.76	8.29	22.25	17.42	16.53	12.65	32.98	19.93	33.34	18.49	19.31	15.72			
平均	0.31	0.29	0.72	0.58	0.53	0.42	1.06	0.64	1.11	0.53	0.64	0.51			
最低	0.29	0.27	0.35	0.42	0.41	0.38	0.54	0.37	0.62	0.49	0.51	0.46			

昭和三年水位年表

月日	一月	二月	三月	四月	五月	六月	七月	八月	九月	十月	十一月	十二月	量標	水名	北松里
1	1.00	1.10	1.15	1.38	1.02	1.18	1.15	1.74	2.02	1.32	1.21	1.31	河川名	清川江	
2	1.00	1.12	1.28	1.44	1.05	1.13	1.57	1.74	1.84	1.30	1.25	1.30	位	平安南道	
3	1.01	1.10	1.75	1.46	1.03	1.11	1.61	1.62	1.76	1.28	2.42	1.31	置	安州郡	
4	1.01	1.10	1.75	1.46	1.00	1.09	1.55	1.62	1.76	1.26	1.92	1.30		安州面	
5	1.00	1.12	1.75	1.46	0.99	1.08	1.31	1.56	2.28	1.26	1.75	1.25	最低水位	1-14	
6	1.00	1.12	1.60	1.44	0.98	1.08	1.22	1.51	2.32	1.25	1.64	1.25		0.64	
7	1.00	1.10	1.55	1.45	1.03	1.08	1.18	1.44	2.20	1.26	1.58	1.22	湯水位	0.90	
8	1.00	1.10	1.55	1.42	1.16	1.03	1.23	1.38	1.92	1.28	1.52	1.22	低水位	1.04	
9	0.95	1.12	1.70	1.41	1.13	1.02	1.26	1.30	4.00	1.32	1.48	1.25	平水位	1.28	
10	0.90	1.10	1.70	1.40	1.27	1.02	1.31	1.26	4.30	1.30	1.47	1.25	平均水位	1.37	
11	0.65	1.13	1.70	1.38	1.24	1.00	1.28	1.24	3.20	1.30	1.42	1.65	年最大 洪水水位	5.40	
12	0.65	1.12	1.65	1.38	1.19	0.98	1.22	1.18	2.56	1.28	1.42	1.60	7月16日 洪水水位	5.40	
13	0.65	1.12	1.50	1.37	1.16	0.98	1.17	1.14	2.26	1.28	1.36	1.50	9月9日 洪水水位	5.20	
14	0.64	1.12	1.50	1.38	1.12	0.96	1.14	1.10	2.01	1.27	1.36	1.40	備考		
15	0.64	1.13	1.46	1.38	1.12	0.96	1.20	1.08	1.86	1.27	1.40	1.30			
16	1.00	1.14	1.42	1.36	1.12	0.93	4.80	1.08	1.75	1.28	1.44	1.30			
17	1.05	1.14	1.38	1.36	1.09	0.96	3.48	1.08	1.65	1.32	1.46	1.27			
18	1.05	1.14	1.37	1.35	1.06	0.92	2.71	1.05	1.58	1.33	1.42	1.36			
19	1.05	1.14	1.40	1.34	1.05	1.06	2.22	1.06	1.51	1.30	1.41	1.36			
20	1.00	1.14	1.45	1.31	1.03	0.98	1.93	1.10	1.47	1.29	1.42	1.20			
21	0.94	1.00	1.50	1.27	1.02	1.02	1.73	1.10	1.40	1.28	1.44	1.30			
22	0.75	1.00	1.48	1.25	0.99	1.00	1.63	1.08	1.39	1.26	1.45	1.30			
23	0.86	1.04	1.38	1.23	1.53	1.08	1.65	1.05	1.50	1.25	1.43	1.35			
24	0.84	1.03	1.32	1.20	1.39	1.06	1.64	1.03	1.50	1.23	1.42	1.40			
25	0.84	1.12	1.34	1.17	1.40	1.02	1.70	1.01	1.47	1.22	1.41	1.35			
26	1.00	1.12	1.40	1.08	1.45	1.02	1.86	1.03	1.40	1.12	1.40	1.35			
27	1.00	1.12	1.50	1.06	1.38	1.00	3.15	1.62	1.38	1.20	1.38	1.35			
28	1.08	1.16	1.46	1.04	1.33	1.00	3.28	3.00	1.36	1.20	1.38	1.40			
29	1.10	1.14	1.40	1.02	1.28	1.08	2.74	3.06	1.35	1.20	1.36	1.40			
30	1.12	—	1.37	1.00	1.24	1.06	2.27	2.60	1.36	1.20	1.35	1.40			
31	1.10	—	1.36	—	1.19	—	2.01	2.20	—	1.20	—	1.40			
合計	28.88	32.13	49.12	39.25	33.04	30.89	58.20	45.08	59.36	39.11	44.37	41.60			
平均	0.93	1.11	1.49	1.31	1.16	1.03	1.88	1.45	1.95	1.26	1.48	1.34			
最低	0.64	1.00	1.15	1.00	0.98	0.92	1.14	1.01	1.35	1.12	1.21	1.20			

昭和三年水位年表

月日	一月	二月	三月	四月	五月	六月	七月	八月	九月	十月	十一月	十二月	量標	水名	事 邊
1	0.55	0.44	0.65	0.78	0.43	0.58	0.54	1.04	1.26	0.76	0.68	0.65	河川名	清川江	
2	0.55	0.48	0.65	0.77	0.46	0.58	0.60	1.00	1.02	0.74	0.72	0.68	位	平安北道	
3	0.54	0.51	1.15	0.76	0.44	0.57	0.45	0.96	1.04	0.75	1.79	0.65	置	寧邊郡	
4	0.51	0.48	1.10	0.76	0.44	0.58	0.45	0.94	1.16	0.75	1.20	0.68	置	寧邊面	
5	0.46	0.53	1.00	0.76	0.44	0.57	0.44	0.92	1.76	0.75	0.99	0.70	最低水位	1月14日	0.30
6	0.43	0.52	1.04	0.74	0.43	0.59	0.44	0.90	1.50	0.76	0.94	0.67	湍水位		0.43
7	0.43	0.50	1.10	0.72	0.45	0.54	0.45	0.82	1.40	0.78	0.98	0.61	低水位		0.48
8	0.44	0.48	1.06	0.70	0.46	0.49	0.48	0.79	1.24	0.75	0.94	0.65	平水位		0.65
9	0.45	0.40	1.06	0.69	0.46	0.48	0.48	0.81	3.56	0.75	0.84	0.67	平均水位		0.73
10	0.45	0.36	0.84	0.66	0.46	0.48	0.50	0.78	2.70	0.74	0.82	0.67	年最大洪水位		3.85
11	0.44	0.47	0.94	0.62	0.45	0.47	0.48	0.78	1.70	0.72	0.83	0.58	7月16日洪水位		3.85
12	0.37	0.51	0.77	0.61	0.44	0.47	0.47	0.68	1.43	0.72	0.82	0.68	9月9日洪水位		3.80
13	0.35	0.52	0.76	0.60	0.44	0.47	0.45	0.66	1.28	0.70	0.77	0.65	備 考		
14	0.30	0.52	0.74	0.60	0.44	0.47	0.46	0.67	1.16	0.69	0.77	0.67			
15	0.31	0.54	0.70	0.59	0.44	0.46	0.48	0.56	1.08	0.70	0.79	0.68			
16	0.42	0.55	0.67	0.57	0.46	0.46	3.46	0.56	1.00	0.66	0.82	0.63			
17	0.50	0.56	0.64	0.56	0.48	0.46	1.76	0.62	0.94	0.66	0.78	0.66			
18	0.56	0.56	0.76	0.56	0.48	0.47	1.34	0.60	0.92	0.65	0.78	0.66			
19	0.54	0.56	0.78	0.56	0.48	0.50	1.14	0.63	0.90	0.74	0.78	0.64			
20	0.52	0.54	0.79	0.58	0.48	0.52	1.00	0.68	0.87	0.75	0.80	0.66			
21	0.54	0.54	0.78	0.58	0.43	0.49	0.90	0.68	0.74	0.75	0.86	0.65			
22	0.50	0.56	0.77	0.58	0.44	0.50	0.87	0.68	0.80	0.80	0.77	0.68			
23	0.52	0.54	0.76	0.59	0.90	0.48	0.91	0.62	1.00	0.80	0.77	0.74			
24	0.52	0.52	0.74	0.54	0.50	0.59	0.90	0.62	0.88	0.79	0.76	0.67			
25	0.55	0.48	0.74	0.50	0.51	0.58	1.06	0.62	0.90	0.78	0.76	0.62			
26	0.56	0.54	0.72	0.47	0.59	0.60	1.18	0.63	0.83	0.66	0.74	0.62			
27	0.55	0.58	0.74	0.47	0.56	0.61	2.20	0.70	0.82	0.65	0.74	0.62			
28	0.52	0.60	0.74	0.47	0.68	0.61	1.80	2.17	0.80	0.63	0.74	0.63			
29	0.47	0.63	0.73	0.48	0.64	0.52	1.45	2.04	0.82	0.66	0.73	0.66			
30	0.44	—	0.72	0.49	0.62	0.52	1.30	1.64	0.78	0.66	0.73	0.61			
31	0.46	—	0.78	—	—	—	1.16	1.40	—	0.65	—	0.68			
合計	14.75	15.02	25.52	18.36	15.58	15.71	29.60	27.20	36.29	22.40	25.44	20.32			
平均	0.48	0.52	0.82	0.61	0.53	0.52	0.95	0.88	1.21	0.72	0.85	0.66			
最低	0.30	0.36	0.64	0.47	0.43	0.46	0.44	0.56	0.74	0.65	0.68	0.58			

昭和三年水位年表

月日	一月	二月	三月	四月	五月	六月	七月	八月	九月	十月	十一月	十二月	量標	水名	龍 灘
1	0.46	0.49	0.50	0.71	0.49	0.63	0.45	1.13	1.58	0.72	0.69	0.69	河川名	大寧江	
2	0.45	0.50	0.53	0.72	0.48	0.61	0.47	1.02	1.38	0.71	1.36	0.68	位	平安北道	
3	0.44	0.50	1.46	0.71	0.47	0.60	0.47	1.00	1.39	0.70	1.38	0.69	置	博川郡	
4	0.43	0.49	1.26	0.72	0.47	0.59	0.46	0.96	1.92	0.70	1.14	0.68	置	北面	
5	0.42	0.48	0.99	0.72	0.46	0.58	0.46	0.91	2.41	0.70	1.02	0.68	最低水位	1月14日	0.39
6	0.42	0.48	0.96	0.71	0.45	0.60	0.44	0.86	2.58	0.68	0.97	0.64	湍水位		0.45
7	0.41	0.49	0.94	0.70	0.48	0.60	0.44	0.88	1.88	0.74	0.96	0.62	低水位		0.48
8	0.40	0.49	0.96	0.69	0.48	0.58	0.46	0.83	1.51	0.80	0.83	0.61	平水位		0.64
9	0.39	0.49	0.90	0.69	0.50	0.58	0.47	0.82	4.43	0.78	0.91	0.61	平均水位		0.76
10	0.40	0.49	0.89	0.68	0.36	0.56	0.47	0.80	1.91	0.74	0.90	0.59	年最大洪水位		4.66
11	0.45	0.48	0.87	0.68	0.61	0.54	0.46	0.77	1.91	0.72	0.86	0.60	7月15日洪水位		4.22
12	0.45	0.48	0.76	0.67	0.60	0.54	0.45	0.68	1.50	0.71	0.83	0.60	9月9日洪水位		4.66
13	0.46	0.48	0.76	0.66	0.59	0.53	0.44	0.66	1.30	0.69	0.81	0.60	備 考		
14	0.45	0.49	0.73	0.66	0.59	0.52	0.45	0.64	1.16	0.68	0.78	0.59			
15	0.46	0.49	0.74	0.65	0.58	0.51	0.47	0.62	1.08	0.82	0.79	0.59			
16	0.48	0.49	0.76	0.64	0.57	0.49	4.31	0.60	1.00	0.91	0.82	0.60			
17	0.48	0.49	0.76	0.62	0.55	0.48	1.70	0.60	0.94	0.92	0.79	0.60			
18	0.48	0.48	0.77	0.61	0.54	0.47	1.24	0.60	0.90	0.87	0.78	0.60			
19	0.48	0.49	0.80	0.60	0.52	0.48	1.05	0.69	0.87	0.86	0.76	0.59			
20	0.48	0.49	0.82	0.60	0.52	0.49	1.04	0.70	0.84	0.80	0.76	0.59			
21	0.46	0.48	0.83	0.59	0.50	0.49	0.84	0.66	0.81	0.77	0.78	0.59			
22	0.48	0.49	0.79	0.58	0.49	0.51	0.84	0.63	0.94	0.75	0.78	0.59			
23	0.47	0.48	0.76	0.57	0.53	0.49	0.80	0.62	0.99	0.73	0.76	0.59			
24	0.47	0.49	0.73	0.56	0.99	0.47	1.10	0.60	0.85	0.69	0.75	0.59			
25	0.48	0.50	0.73	0.54	0.93	4.48	1.26	0.59	0.86	0.70	0.74	0.59			
26	0.48	0.49	0.75	0.53	0.84	0.48	2.05	0.85	0.80	0.69	0.74	0.59			
27	0.47	0.49	0.75	0.53	0.81	0.49	3.10	2.08	0.78	0.68	0.72	0.59			
28	0.49	0.50	0.74	0.51	0.76	0.46	2.44	2.91	0.77	0.66	0.72	0.58			
29	0.56	0.51	0.72	0.50	0.71	0.45	1.71	1.90	0.75	0.67	0.71	0.58			
30	0.50	—	0.71	0.50	0.68	0.45	1.50	3.14	0.73	0.66	0.70	0.59			
31	0.49	—	0.71	—	0.66	—	1.27	2.24	—	0.64	—	0.59			
合計	14.18	14.19	25.38	18.85	18.41	15.75	33.11	31.99	40.87	22.89	25.64	18.92			
平均	0.46	0.49	0.82	0.61	0.59	0.52	1.07	1.03	1.36	0.74	0.85	0.61			
最低	0.39	0.48	0.50	0.50	0.45	0.45	0.44	0.59	0.73	0.64	0.70	0.58			

昭和三年

月 日	一月		二月		三月		四月		五月		六月		七月	
	高	低	高	低	高	低	高	低	高	低	高	低	高	低
1	1.64	0.46	1.64	0.34	2.16	0.24	2.54	0.28	2.22	0.04	3.22	0.02	3.82	0.02
2	1.42	0.46	1.64	0.32	2.02	0.24	3.86	0.64	2.82	0.04	3.36	0.02	3.86	0.02
3	2.00	0.46	1.66	0.28	1.96	0.24	3.12	0.64	3.06	0.04	3.88	0.02	4.04	0.02
4	2.08	0.44	1.94	0.28	1.96	0.26	3.36	0.64	3.46	0.02	4.06	0.02	4.16	0.02
5	2.06	0.44	2.06	0.28	2.12	0.26	3.44	0.64	3.78	0.02	4.02	0.02	4.24	0.02
6	2.44	0.42	2.22	0.26	2.16	0.26	3.52	0.64	4.02	0.02	3.98	0.02	4.12	0.02
7	2.04	0.42	2.14	0.28	2.18	0.26	3.66	0.52	3.64	0.02	4.00	0.02	4.02	0.02
8	2.06	0.42	2.16	0.28	2.42	0.26	3.78	0.52	3.88	0.02	3.88	0.02	3.78	0.02
9	2.04	0.42	2.06	0.26	2.58	0.26	3.46	0.52	3.46	0.02	3.78	0.02	3.52	0.02
10	2.02	0.48	2.14	0.24	2.24	0.26	3.32	0.52	2.28	0.02	3.36	0.02	3.28	0.02
11	2.00	0.48	2.14	0.24	2.12	0.26	3.26	0.48	2.14	0.02	3.24	0.02	3.02	0.02
12	1.98	0.48	2.08	0.24	2.02	0.26	3.12	0.40	3.00	0.02	3.08	0.02	2.68	0.02
13	1.66	0.36	1.94	0.24	2.00	0.26	3.06	0.40	2.96	0.02	2.48	0.02	2.84	0.02
14	1.58	0.36	1.96	0.24	1.82	0.18	2.84	0.40	2.44	0.02	2.86	0.02	3.24	0.06
15	1.32	0.36	1.84	0.24	1.68	0.18	2.06	0.40	2.62	0.02	3.48	0.02	4.26	0.14
16	1.44	0.36	1.86	0.24	1.46	0.18	2.06	0.36	2.88	0.02	3.96	0.14	4.76	0.42
17	1.46	0.34	1.96	0.24	1.58	0.16	2.42	0.36	2.96	0.02	4.38	0.02	4.68	1.12
18	1.54	0.34	1.88	0.24	2.14	0.16	2.76	0.32	3.44	0.02	4.68	0.02	4.82	0.84
19	1.66	0.34	1.94	0.24	2.24	0.16	3.08	0.32	3.08	0.02	4.88	0.02	4.86	0.46
20	1.72	0.36	2.04	0.24	2.42	0.14	3.48	0.32	4.48	0.02	4.70	0.02	4.64	0.36
21	1.92	0.34	2.14	0.24	2.54	0.18	4.28	0.30	4.68	0.02	4.52	0.02	4.40	0.32
22	2.00	0.34	2.31	0.24	2.52	0.16	4.38	0.28	4.54	0.02	4.08	0.02	3.96	0.32
23	2.10	0.32	2.31	0.24	3.56	0.12	4.26	0.22	4.52	0.02	3.68	0.02	3.46	0.32
24	2.18	0.32	2.34	0.22	3.98	0.10	4.46	0.22	4.38	0.02	3.04	0.02	3.18	0.36
25	2.24	0.32	2.86	0.22	3.98	0.10	4.04	0.22	4.04	0.02	2.88	0.02	2.86	0.44
26	2.26	0.32	2.76	0.22	3.96	0.10	3.52	0.22	3.48	0.10	2.48	0.02	3.32	1.52
27	2.18	0.32	2.72	0.22	3.74	0.10	3.22	0.22	3.14	0.10	2.44	0.02	2.92	1.42
28	1.98	0.32	2.56	0.22	3.52	0.96	2.86	0.22	1.78	0.02	2.54	0.02	3.14	1.06
29	1.72	0.34	2.34	0.24	3.42	0.84	1.84	0.20	1.96	0.02	2.96	0.02	3.44	0.62
30	1.66	0.34	—	—	2.86	0.84	2.62	0.20	2.44	0.02	3.24	0.02	3.76	0.56
31	1.54	0.34	—	—	2.42	0.84	—	—	2.98	0.02	—	—	4.14	0.42
合計	57.94	11.82	61.64	7.29	77.78	8.82	96.68	11.62	100.56	0.84	107.24	0.72	117.22	11.02
平均	1.87	0.38	2.13	0.25	2.51	0.28	3.22	0.39	3.24	0.03	3.57	0.06	3.78	0.36
極	2.44	0.32	2.86	0.22	3.98	0.10	4.46	0.20	4.68	0.02	4.88	0.02	4.86	0.02

水位年表

日	八月		九月		十月		十一月		十二月		河川名	深淵
	高	低	高	低	高	低	高	低	高	低		
1	4.32	0.36	4.52	0.98	4.12	0.40	3.18	0.12	2.58	0.34	深淵	大津江
2	4.42	0.33	4.56	0.92	4.02	0.40	3.26	0.12	1.84	0.28	位	平安北道
3	4.54	0.26	4.46	0.92	3.44	0.36	2.86	0.10	1.68	0.26	置	博川郡
4	4.56	0.26	4.48	1.76	3.06	0.36	2.54	0.10	1.48	0.28	最	嘉南面
5	4.46	0.26	4.18	1.62	2.96	0.34	2.08	0.10	1.46	0.26	低	5-4
6	4.22	0.26	3.86	1.44	2.82	0.34	1.88	0.10	2.04	0.26	平	0.02
7	4.06	0.26	2.92	1.44	2.64	0.32	2.36	0.10	2.06	0.26	均	0.32
8	3.66	0.24	2.44	1.64	2.86	0.32	2.94	0.84	2.14	0.24	小	0.35
9	3.04	0.20	3.06	2.14	2.94	0.32	2.56	0.84	2.46	0.24	湖	2.04
10	2.68	0.20	3.04	1.86	3.06	0.30	2.86	0.84	2.38	0.24	大	0.28
11	3.24	0.20	3.22	1.14	3.14	0.34	2.94	0.98	2.36	0.24	湖	3.67
12	3.76	0.14	3.36	1.04	3.24	0.30	2.84	0.62	2.34	0.22	年	4.88
13	4.00	0.24	3.24	0.98	3.36	0.30	3.12	0.62	2.28	0.22	最	
14	4.34	0.14	3.48	0.86	3.46	0.26	2.74	0.62	2.24	0.22	大	
15	4.48	0.12	3.46	0.84	3.42	0.26	3.22	0.62	2.16	0.20	湖	
16	4.44	0.12	4.04	0.66	3.16	0.26	1.74	0.64	2.04	0.20	備	
17	4.44	0.12	4.14	0.64	2.64	0.24	1.62	0.62	2.00	0.20	考	
18	4.36	0.12	3.32	0.62	2.44	0.24	1.22	0.62	1.98	0.20		
19	4.04	0.10	3.28	0.46	2.16	0.24	1.22	0.62	1.10	0.20		
20	3.84	0.08	2.48	0.44	2.02	0.20	1.20	0.62	1.90	0.20		
21	2.78	0.08	2.34	0.46	1.74	0.16	2.00	0.62	1.96	0.20		
22	2.42	0.08	2.22	0.46	1.56	0.18	1.68	0.60	2.00	0.20		
23	2.40	0.08	2.02	0.46	1.94	0.18	2.64	0.46	2.00	0.20		
24	2.54	0.06	2.52	0.46	2.54	0.18	3.06	0.46	2.10	0.20		
25	3.02	0.06	1.98	0.46	2.98	0.18	2.86	0.88	2.06	0.18		
26	3.04	0.06	2.88	0.49	3.16	0.18	3.08	0.44	2.24	0.18		
27	3.42	0.18	2.34	0.44	3.64	0.18	2.86	0.44	2.38	0.18		
28	3.48	0.17	3.98	0.44	3.86	0.18	3.10	0.44	2.42	0.14		
29	4.04	0.14	3.56	0.44	3.48	0.18	3.18	0.42	2.46	0.14		
30	4.36	0.16	4.10	0.42	3.24	0.12	3.16	0.42	2.28	0.14		
31	4.38	0.14	—	—	2.88	0.12	—	—	2.22	0.14		
合計	16.78	5.22	99.48	28.99	91.98	7.94	76.00	15.02	64.64	6.66		
平均	3.77	0.17	3.32	0.90	2.97	0.26	2.53	0.50	2.09	0.21		
極	4.56	0.06	4.56	0.42	4.12	0.12	3.26	0.10	2.58	0.14		

昭和三年

日	一 月		二 月		三 月		四 月		五 月		六 月		七 月	
	高	低	高	低	高	低	高	低	高	低	高	低	高	低
1	5.24	—	4.90	—	5.44	—	4.71	—	4.87	—	5.31	—	5.98	—
2	5.40	—	4.09	—	5.46	—	4.90	—	4.94	—	5.67	—	6.10	—
3	5.20	—	4.00	—	5.48	—	5.24	—	5.14	—	5.98	—	5.78	—
4	4.80	—	4.11	—	5.49	—	5.43	—	5.38	—	6.20	—	5.94	—
5	4.93	—	4.30	—	5.51	—	5.54	—	5.58	—	6.58	—	6.28	—
6	4.97	—	4.58	—	5.53	—	5.56	—	6.04	—	6.54	—	6.34	—
7	4.62	—	4.79	—	5.55	—	5.67	—	6.23	—	6.75	—	5.98	—
8	4.78	—	4.50	—	5.57	—	5.78	—	6.43	—	6.24	—	5.55	—
9	4.42	—	4.61	—	5.59	—	5.99	—	6.61	—	5.68	—	5.10	—
10	4.43	—	4.73	—	5.60	—	5.80	—	6.68	—	5.20	—	4.78	—
11	4.60	—	4.79	—	5.65	—	5.49	—	6.13	—	4.85	—	4.87	—
12	4.61	—	4.91	—	5.40	—	4.94	—	5.84	—	4.98	—	4.99	—
13	4.72	—	5.00	—	5.34	—	4.53	—	5.33	—	5.41	—	5.03	—
14	4.98	—	5.39	—	4.70	—	4.58	—	5.10	—	5.64	—	5.38	—
15	5.01	—	5.40	—	4.23	—	4.71	—	4.74	—	5.80	—	5.96	—
16	5.13	—	5.42	—	4.36	—	4.91	—	4.85	—	5.93	—	6.24	—
17	4.79	—	5.43	—	4.29	—	5.34	—	5.18	—	6.28	—	6.63	—
18	4.74	—	5.44	—	4.31	—	5.51	—	5.54	—	6.42	—	6.71	—
19	4.49	—	5.50	—	4.39	—	5.85	—	5.81	—	6.58	—	6.79	—
20	4.50	—	5.52	—	4.42	—	6.20	—	6.28	—	6.61	—	6.74	—
21	4.51	—	5.55	—	4.78	—	6.68	—	6.69	—	6.60	—	6.43	—
22	4.78	—	5.43	—	4.91	—	6.84	—	6.28	—	6.28	—	5.99	—
23	4.70	—	5.44	—	5.01	—	6.21	—	5.98	—	5.54	—	5.43	—
24	4.40	—	5.47	—	5.38	—	6.41	—	5.53	—	5.20	—	4.90	—
25	4.50	—	5.48	—	5.50	—	6.10	—	5.18	—	4.82	—	4.84	—
26	4.53	—	5.51	—	6.13	—	5.69	—	4.45	—	5.08	—	5.00	—
27	4.58	—	5.54	—	5.90	—	5.16	—	4.57	—	5.34	—	5.21	—
28	4.59	—	5.43	—	5.34	—	4.58	—	4.69	—	5.33	—	5.39	—
29	5.19	—	5.51	—	5.00	—	4.35	—	4.84	—	5.43	—	5.48	—
30	5.39	—	—	—	4.82	—	4.79	—	4.98	—	5.87	—	5.57	—
31	5.32	—	—	—	4.54	—	—	—	5.14	—	—	—	5.64	—
合計	149.85	—	146.77	—	159.62	—	163.49	—	171.03	—	174.14	—	177.05	—
平均	4.80	—	5.06	—	5.15	—	5.45	—	5.52	—	5.80	—	5.71	—
極	5.40	—	5.55	—	6.13	—	6.84	—	6.69	—	6.75	—	6.79	—

水位年表

八 月		九 月		十 月		十 一 月		十 二 月		量標 河川名	何日浦
高	低	高	低	高	低	高	低	高	低		
6.18	—	6.45	—	6.17	—	7.58	—	5.98	—	大野江	平安北道
6.24	—	6.49	—	6.09	—	6.00	—	5.53	—		
6.28	—	6.28	—	5.84	—	5.14	—	5.01	—	大田面
6.43	—	6.19	—	5.30	—	4.59	—	4.51	—		
6.38	—	6.08	—	4.99	—	4.18	—	4.62	—	平均	低
6.15	—	5.54	—	4.61	—	4.01	—	4.85	—		
5.48	—	4.59	—	4.91	—	4.10	—	4.99	—	小湖時均	高
5.14	—	4.63	—	5.18	—	4.25	—	5.20	—		
4.91	—	5.00	—	5.29	—	5.00	—	5.48	—	大湖時均	低
5.23	—	5.43	—	5.41	—	5.53	—	5.60	—		
5.40	—	5.84	—	5.50	—	5.91	—	5.84	—	年最大 洪水水位	7.58
5.63	—	6.25	—	5.62	—	6.10	—	5.50	—		
5.84	—	6.30	—	5.74	—	6.39	—	5.48	—	備 考	
6.20	—	6.25	—	5.79	—	5.68	—	5.60	—		
6.35	—	6.12	—	5.69	—	4.89	—	5.57	—		
6.73	—	6.00	—	5.65	—	4.55	—	5.31	—		
6.69	—	5.31	—	5.51	—	4.35	—	4.99	—		
6.50	—	5.57	—	5.14	—	4.15	—	4.70	—		
6.02	—	5.21	—	4.80	—	4.38	—	4.51	—		
5.53	—	4.45	—	4.75	—	4.45	—	4.67	—		
5.10	—	4.35	—	4.58	—	4.50	—	4.80	—		
4.89	—	4.50	—	4.75	—	4.80	—	4.91	—		
5.18	—	4.61	—	4.98	—	5.09	—	5.20	—		
4.25	—	4.78	—	5.14	—	5.28	—	5.45	—		
4.36	—	5.00	—	5.30	—	5.42	—	5.64	—		
4.51	—	5.28	—	5.48	—	5.64	—	5.81	—		
4.67	—	5.52	—	5.61	—	5.89	—	6.04	—		
5.10	—	5.69	—	5.74	—	5.95	—	6.18	—		
6.13	—	5.89	—	5.89	—	6.28	—	6.28	—		
6.19	—	6.04	—	6.72	—	6.54	—	6.30	—		
6.25	—	—	—	7.00	—	—	—	5.91	—		
175.94	—	165.64	—	169.27	—	156.62	—	166.46	—		
5.68	—	5.52	—	5.46	—	5.22	—	5.37	—		
6.73	—	6.49	—	7.00	—	7.58	—	6.30	—		

昭和三年水位年表

Table of daily water levels for the year 1934 (昭和三年) at the Takayama station (大同江). The table lists data from January to December, including monthly totals, averages, and specific low water levels (e.g., 0.08 on Dec 25).

昭和三年水位年表

Table of daily water levels for the year 1934 (昭和三年) at the Tani station (中南面). The table lists data from January to December, including monthly totals, averages, and specific high water levels (e.g., 3.81 on July 26).

昭和三年水位年表

月 日	月												量標 水名	順川	
	一月	二月	三月	四月	五月	六月	七月	八月	九月	十月	十一月	十二月			
1	0.01	0.02	0.45	0.12	0.54	0.08	0.02	0.86	1.54	1.38	0.20	0.12		河川名	大同江
2	0.01	0.03	0.38	0.12	0.54	0.08	0.12	0.81	1.54	1.36	0.20	0.12		位	平安南道
3	0.01	0.03	0.42	0.14	0.54	0.06	0.44	0.77	1.36	1.33	0.20	0.12		置	順川郡
4	0.02	0.03	0.43	0.14	0.52	0.06	0.38	0.70	1.16	1.33	0.58	0.12			順川面
5	0.02	0.02	0.45	0.14	0.50	0.06	0.22	0.68	1.08	1.31	0.16	0.16			12—27
6	0.01	0.02	0.45	0.16	0.50	0.06	0.16	0.64	1.02	1.30	0.16	0.17		最低水位	(-)0.62
7	0.02	0.02	0.45	0.18	0.50	0.03	0.08	0.64	1.00	1.30	0.13	0.19		満水位	(-)0.60
8	0.01	0.03	0.48	0.18	0.48	0.08	0.05	0.64	1.00	1.28	0.12	0.20		低水位	(-)0.42
9	0.01	0.02	0.49	0.18	0.46	0.08	0.05	0.60	1.84	1.25	0.08	0.23		平水位	(-)0.02
10	0.02	0.03	0.50	0.12	0.44	0.08	0.05	0.60	2.64	1.22	0.06	0.25		平均水位	0.18
11	0.02	0.03	0.50	0.10	0.41	0.10	0.05	0.59	2.02	1.20	0.06	0.26		年最大 洪水位	4.34
12	0.01	0.02	0.50	0.08	0.40	0.10	0.05	0.54	2.00	1.18	0.02	0.28		7月16日 洪水位	4.34
13	0.01	0.03	0.52	0.06	0.39	0.10	0.10	0.52	1.96	1.14	0.02	0.31		9月9日 洪水位	3.33
14	0.02	0.02	0.52	0.06	0.35	0.12	0.10	0.48	1.92	1.08	0.02	0.34		備考	
15	0.02	0.04	0.52	0.06	0.35	0.12	0.16	0.44	1.88	1.02	0.02	0.36			
16	0.02	0.03	0.55	0.02	0.34	0.14	4.34	0.42	1.83	0.96	0.01	0.36			
17	0.02	0.04	0.60	0.02	0.34	0.17	2.20	0.40	1.78	0.91	0.04	0.36			
18	0.03	0.06	0.08	0.02	0.34	0.18	1.84	0.38	1.74	0.86	0.06	0.38			
19	0.02	0.08	0.06	0.60	0.24	0.06	1.58	0.34	1.71	0.82	0.06	0.41			
20	0.01	0.12	0.02	0.60	0.24	0.10	1.32	0.31	1.69	0.78	0.06	0.42			
21	0.01	0.16	0.56	0.60	0.22	0.10	1.08	0.28	1.65	0.70	0.06	0.45			
22	0.02	0.19	0.56	0.58	0.20	0.04	0.86	0.36	1.98	0.63	0.08	0.45			
23	0.02	0.23	0.56	0.58	0.12	0.08	0.60	0.21	1.72	0.53	0.08	0.52			
24	0.02	0.28	0.54	0.58	0.04	0.08	0.64	0.19	1.68	0.44	0.10	0.54			
25	0.03	0.32	0.58	0.54	0.02	0.10	0.62	0.16	1.63	0.34	0.10	0.54			
26	0.04	0.35	0.60	0.54	0.02	0.12	0.82	0.15	1.60	0.26	0.11	0.89			
27	0.04	0.38	0.60	0.54	0.02	0.14	1.06	0.14	1.55	0.15	0.12	0.62			
28	0.04	0.42	0.60	0.54	0.04	0.14	0.98	0.38	1.52	0.04	0.12	0.62			
29	0.03	0.45	0.06	0.54	0.06	0.14	0.92	1.08	1.46	0.10	0.12	0.62			
30	0.03	—	0.08	0.54	0.08	0.02	0.88	1.32	1.42	0.23	0.12	0.62			
31	0.02	—	0.12	—	0.08	—	0.86	1.04	—	0.21	—	0.62			
合計	0.62	3.50	12.93	4.88	8.85	2.87	22.63	16.67	49.92	25.56	0.41	11.95			
平均	0.02	0.12	0.40	0.16	0.29	0.10	0.73	0.54	1.63	0.82	0.01	0.37			
最低	0.04	0.45	0.60	0.60	0.54	0.18	0.02	0.14	1.00	0.23	0.20	0.62			

昭和三年水位年表

月 日	月												量標 水名	麥田(%)	
	一月	二月	三月	四月	五月	六月	七月	八月	九月	十月	十一月	十二月			
1	0.60	0.60	0.56	0.92	0.80	0.75	0.60	1.45	2.13	0.88	0.75	0.73		河川名	大同江
2	0.60	0.60	0.57	0.92	0.80	0.75	0.70	1.50	2.30	0.87	0.79	0.72		位	平安南道
3	0.60	0.60	0.58	0.92	0.77	0.72	0.70	1.50	2.30	0.85	0.85	0.72			江東郡
4	0.60	0.60	0.60	0.92	0.76	0.70	0.70	1.48	2.20	0.82	0.90	0.72		置	古邑面
5	0.60	0.60	0.60	0.91	0.75	0.70	0.70	1.45	1.70	0.82	0.90	0.71		最低水位	月日 2—29 0.56
6	0.60	0.60	0.64	0.90	0.72	0.70	0.65	1.42	1.60	0.80	0.85	0.71		満水位	0.60
7	0.60	0.60	0.66	0.90	0.70	0.70	0.65	1.40	1.50	0.78	0.85	0.71		低水位	0.60
8	0.60	0.60	0.68	0.90	0.70	0.70	0.65	1.40	1.50	0.78	0.82	0.71		平水位	0.75
9	0.60	0.60	0.69	0.90	0.70	0.70	0.65	1.20	2.80	0.78	0.80	0.71		平均水位	0.89
10	0.60	0.60	0.70	0.90	0.70	0.68	0.68	1.10	4.00	0.78	0.80	0.71		年最大 洪水位	6.06
11	0.60	0.60	0.70	0.90	0.70	0.68	0.68	1.00	2.76	0.78	0.79	0.70		7月16日 洪水位	6.06
12	0.60	0.60	0.70	0.90	0.70	0.66	0.70	0.98	2.20	0.78	0.79	0.68		9月10日 洪水位	4.54
13	0.60	0.60	0.70	0.90	0.70	0.66	0.70	0.95	2.00	0.76	0.78	0.68		備考	
14	0.60	0.60	0.70	0.90	0.70	0.65	0.75	0.92	1.85	0.76	0.78	0.67			
15	0.60	0.60	0.70	0.90	0.70	0.65	0.80	0.80	1.70	0.76	0.77	0.66			
16	0.60	0.60	0.70	0.90	0.70	0.63	5.70	0.80	1.60	0.76	0.75	0.66			
17	0.60	0.60	0.70	0.90	0.70	0.60	3.40	0.80	1.58	0.76	0.75	0.66			
18	0.60	0.60	0.70	7.90	0.70	0.60	2.00	0.78	1.22	0.76	0.75	0.66			
19	0.60	0.60	0.78	0.90	0.70	0.60	1.98	0.78	1.12	0.75	0.73	0.65			
20	0.60	0.60	0.85	0.90	0.70	0.60	1.88	0.76	1.02	0.75	0.73	0.65			
21	0.60	0.60	0.86	0.88	0.70	0.60	1.70	0.76	1.00	0.75	0.72	0.65			
22	6.60	0.60	0.96	0.88	0.80	0.60	1.70	0.76	1.00	0.75	0.72	0.64			
23	0.60	0.60	0.96	0.88	0.80	0.60	1.70	0.76	1.02	0.75	0.75	0.64			
24	0.60	0.60	0.95	0.86	0.80	0.60	1.60	0.75	1.10	0.75	0.75	0.64			
25	0.60	0.60	0.95	0.86	0.80	0.60	1.57	0.72	1.00	0.75	0.75	0.64			
26	0.60	0.60	0.95	0.86	0.78	0.60	2.02	0.75	1.00	0.75	0.75	0.64			
27	0.60	0.58	0.94	0.86	0.78	0.90	2.87	0.80	0.95	0.75	0.74	0.64			
28	0.60	0.57	0.94	0.85	0.78	0.60	1.50	1.20	0.90	0.75	0.74	0.64			
29	0.60	0.56	0.94	0.85	0.76	0.60	1.50	1.60	0.90	0.75	0.73	0.64			
30	0.60	—	0.94	0.82	0.76	0.60	1.47	1.80	0.88	0.75	0.73	0.64			
31	0.60	—	0.92	—	0.75	—	1.46	1.60	—	0.75	—	0.64			
合計	18.60	17.31	23.82	26.89	22.91	19.43	44.36	33.97	43.89	24.03	23.31	20.87			
平均	0.60	0.60	0.77	0.89	0.74	0.65	1.43	1.10	1.63	0.78	0.78	0.67			
最低	0.60	0.56	0.56	0.82	0.70	0.60	0.60	0.72	0.88	0.75	0.72	0.64			

日	一月		二月		三月		四月		五月		六月		七月	
	高	低	高	低	高	低	高	低	高	低	高	低	高	低
1	0.28	0.09	0.05	0.45	0.47	0.40	0.20	0.05	0.10	0.61	0.95	0	1.88	0.52
2	0.18	0.10	0.05	0.60	0.20	0.20	0.08	0.20	0.25	0.74	1.50	0.10	2.09	0.65
3	0.01	0.21	0.45	0.78	0.24	0	0.12	0.42	1.10	0	1.60	0.10	1.35	0.89
4	0.08	0.26	0.39	0.45	0.30	0.05	0	0.60	1.00	0.05	1.65	0.10	1.37	0.80
5	0.45	0.22	0.25	0.50	0.28	0	0.20	0.17	1.27	0.10	1.75	0.18	2.50	0.72
6	—	0.25	0.22	0.35	0.50	0.05	0.35	0.68	1.55	0.15	1.75	0.17	2.43	0.73
7	0.03	0.11	0	0.50	0.78	0	0.12	0.89	1.24	0.15	1.80	0.10	2.37	0.70
8	0.14	0.05	0.25	0.45	1.08	0.05	0.31	0.90	1.47	0.10	1.65	0.15	2.29	0.68
9	0.50	0	0.05	0.43	1.10	0.13	0.12	1.00	1.12	0.10	1.50	0.10	2.11	0.73
10	0.13	0.04	0.08	0.50	1.10	0.13	0.10	1.10	1.15	0.10	1.48	0.10	1.95	0.85
11	0.10	0.13	0.02	0.45	0.98	0.14	0.01	1.15	1.05	0.10	1.25	0.10	1.71	0.90
12	0.07	0.15	0.24	0.38	0.85	0.13	0.10	1.13	1.00	0.10	0.83	0.13	1.94	0.90
13	0.05	0.12	0.11	0.50	0.78	0.05	1.40	0.40	0.89	0.09	1.30	0.20	2.21	0.90
14	0.07	0.15	0.35	0.50	0.75	0.05	1.40	0.34	0.20	0.10	1.60	0.25	2.20	0.82
15	0.10	0.18	0.20	0.46	0.60	0.03	1.04	0.34	0.95	0	1.15	0.28	4.20	1.50
16	0.02	0.20	0.24	0.47	0.53	0	1.05	0.35	0.50	0	1.70	0.20	4.50	3.65
17	0.08	0.20	0.15	0.48	0.65	0.05	1.42	0.35	1.10	0	2.00	0.10	3.80	2.45
18	0.04	0	0.08	0.50	1.00	0.05	1.08	0.31	1.23	0	1.15	0.10	2.29	1.92
19	0.13	0.18	0.68	0.72	1.35	0.05	1.48	0.30	1.15	0.09	1.49	0.15	3.20	1.64
20	0.55	0.16	0.45	0.20	1.15	0.03	1.70	0.30	1.93	0.10	2.40	0.15	3.00	1.41
21	0.50	0.19	0.18	0.54	1.05	0	1.58	0.32	2.05	0.03	2.36	0.20	2.75	1.30
22	0.18	0.32	0.13	0.40	1.45	0.03	1.92	0.31	2.09	0.02	2.20	0.25	2.53	1.25
23	0.12	0.28	0.13	0.43	1.44	0	2.01	0.31	2.36	0.33	1.95	0.40	2.26	1.20
24	0.04	0.30	0.06	0.52	1.45	0	1.78	0.20	1.83	0.24	1.62	0.35	1.45	0.65
25	0.07	0.30	0.45	0.24	1.03	0	1.90	0.13	1.81	0.23	1.45	0.35	1.78	0.70
26	0.23	0.26	0.52	0.45	0.90	0	1.85	0.09	1.48	0.35	1.13	0.32	2.50	1.67
27	0.48	0.05	0.19	0.50	0.50	0.10	1.40	0.02	1.24	0.30	1.26	0.30	2.49	2.02
28	0.10	0.20	0.48	0.37	0.20	0.05	1.05	0	0.85	0.29	1.41	0.32	2.15	1.76
29	0.18	0.38	0.21	0.50	0.93	0.15	0.12	0.20	0.90	0.25	1.18	0.33	2.02	1.38
30	0.08	0.37	—	—	0.80	0.05	0	0.34	0.70	0.20	1.60	0.35	1.95	1.05
31	0.04	0.45	—	—	0.15	0.05	—	—	1.08	0.06	—	—	2.00	0.85
合計	3.41	5.90	0.94	13.87	24.79	0.59	25.23	4.80	33.44	0	43.68	5.93	73.27	37.19
平均	0.11	0.20	0.03	0.47	0.80	0.02	0.84	0.16	1.18	0	1.56	0.20	2.36	1.20
極	0.55	0.45	0.52	0.78	1.45	0.10	2.01	1.15	2.36	0.74	2.40	0	4.50	0.52

日	八月		九月		十月		十一月		十二月		量標名	河川名	平填
	高	低	高	低	高	低	高	低	高	低			
1	2.10	0.85	1.62	1.21	1.65	0.28	1.40	0.37	1.00	0.49	位	大同江	平安南道
2	2.10	0.70	1.92	1.14	1.60	0.30	1.56	0.55	1.00	0.45	置	平壤府	平壤府
3	1.20	0.60	2.21	0.90	1.38	0.28	0.73	0.49	0.99	0.46	置	濱町	濱町
4	2.30	0.54	2.19	0.80	1.20	0.32	1.09	0.53	0.49	0.40	最	4—11	4—11
5	2.23	0.60	2.10	1.20	1.01	0.33	2.09	0.91	0.63	0.45	低	1.15	1.15
6	2.11	0.60	2.00	1.62	0.73	0.38	1.72	0.85	1.04	0.45	平均	低	0.32
7	1.92	0.59	1.50	1.38	0.47	0.40	1.64	0.80	0.91	0.45	高	1.18	1.18
8	1.70	0.55	2.00	1.15	1.31	0.40	1.75	0.80	0.92	0.45	小平均	低	0.17
9	0.91	0.50	2.35	2.09	1.10	0.30	1.40	0.91	1.20	0.57	高	0.53	0.53
10	1.10	0.45	3.90	3.65	1.38	0.38	1.50	0.87	0.86	0.59	大平均	低	0.50
11	1.70	0.40	2.82	2.60	1.45	0.35	1.56	0.82	1.14	0.55	高	1.78	1.78
12	1.80	0.40	2.78	2.06	1.41	0.34	1.56	0.86	1.81	0.56	年最大	4.97	4.97
13	1.95	0.38	2.50	1.63	1.36	0.35	1.28	0.40	1.85	0.60	7月16日	4.97	4.97
14	2.10	0.30	1.95	1.38	1.40	0.39	1.03	0.41	1.09	0.65	9月10日	3.89	3.89
15	2.30	0.30	2.00	1.21	1.41	0.32	1.53	0.59	1.20	0.69	洪水位	3.89	3.89
16	1.20	0.25	2.19	1.10	1.24	0.35	1.57	0.58	0.80	0.70	備考		
17	2.20	0.27	2.21	1.00	1.01	0.35	0.99	0.60	1.10	0.75			
18	2.10	0.25	1.91	0.95	1.01	0.40	0.92	0.69	1.12	0.80			
19	1.90	0.25	1.24	0.90	0.90	0.43	1.69	0.69	0.82	0.80			
20	1.70	0.24	1.50	0.89	0.66	0.43	1.50	0.65	0.91	0.80			
21	1.40	0.25	0.62	0.43	1.40	0.44	1.19	0.31	1.43	0.90			
22	1.24	0.25	1.20	0.40	1.35	0.51	0.71	0.40	1.55	0.90			
23	0.90	0.27	1.09	0.40	1.22	0.52	1.23	0.55	1.20	0.90			
24	0.55	0.25	0.90	0.40	1.13	0.48	1.30	0.55	1.32	0.95			
25	1.10	0.25	0.61	0.42	1.41	0.50	1.35	0.60	1.30	0.99			
26	1.10	0.20	1.29	0.40	1.50	0.55	1.46	0.60	1.50	0.98			
27	1.70	0.80	1.45	0.35	1.76	0.55	1.10	0.51	2.38	0.99			
28	1.76	0.80	1.66	0.31	1.60	0.51	1.25	0.36	1.60	1.00			
29	2.00	0.97	1.63	0.30	1.70	0.35	1.31	0.42	1.24	1.14			
30	2.21	1.18	1.23	0.25	1.35	0.45	1.19	0.49	1.69	1.12			
31	2.23	1.00	—	—	1.50	0.52	—	—	1.65	1.19			
合計	52.81	15.24	54.57	32.52	39.60	12.43	43.60	18.16	37.74	22.72			
平均	1.70	0.49	1.82	1.08	1.28	0.40	1.35	0.61	1.22	0.73			
極	2.30	0.20	3.90	0.25	1.76	0.28	2.09	0.31	2.38	0.40			

昭和三年水位年表

月 日	一月	二月	三月	四月	五月	六月	七月	八月	九月	十月	十一月	十二月	河川名 大同江	水位 置 林原面
	米	米	米	米	米	米	米	米	米	米	米	米		
1	0.22	0.05	0.29	0.74	0.45	0.54	0.38	1.72	2.13	0.78	0.35	0.63		
2	0.22	0.05	0.45	0.76	0.44	0.52	0.45	1.56	1.82	0.76	0.39	0.67		
3	0.21	0.06	0.78	0.81	0.44	0.50	0.94	1.41	1.56	0.73	0.46	0.65		
4	0.21	0.06	0.72	0.85	0.43	0.47	0.82	1.34	1.39	0.70	0.57	0.62		
5	0.21	0.07	0.76	0.82	0.43	0.50	0.67	1.21	1.82	0.68	0.58	0.60		
6	0.20	0.06	0.73	0.80	0.44	0.48	0.60	1.16	2.39	0.66	0.54	0.57		
7	0.20	0.05	0.71	0.79	0.46	0.46	0.58	1.09	2.08	0.65	0.51	0.53		
8	0.19	0.06	0.76	0.84	0.45	0.44	0.57	1.03	1.89	0.64	0.49	0.51		
9	0.18	0.07	0.75	0.85	0.47	0.42	0.53	0.97	2.97	0.62	0.48	0.49		
10	0.17	0.08	0.70	0.82	0.51	0.40	0.62	0.91	4.65	0.59	0.47	0.45		
11	0.16	0.20	0.76	0.80	0.49	0.38	0.72	0.86	3.26	0.57	0.46	0.44		
12	0.15	0.24	0.72	0.79	0.47	0.36	0.84	0.80	2.50	0.54	0.45	0.42		
13	0.14	0.22	0.64	0.77	0.45	0.35	0.73	0.76	2.01	0.51	0.45	0.41		
14	0.12	0.20	0.62	0.75	0.44	0.34	0.64	0.72	1.72	0.49	0.46	0.40		
15	0.10	0.19	0.59	0.73	0.43	0.33	0.52	0.70	1.67	1.48	0.48	0.39		
16	0.08	0.17	0.56	0.76	0.42	0.32	5.05	0.68	1.60	0.47	0.49	0.39		
17	0.07	0.18	0.54	0.76	0.41	0.31	4.13	0.67	1.51	0.45	0.51	0.38		
18	0.05	0.19	0.58	0.75	0.40	0.30	2.75	0.65	1.42	0.44	0.53	0.39		
19	0.04	0.20	0.69	0.73	0.39	0.30	2.08	0.63	1.31	0.43	0.53	0.37		
20	0.02	0.19	0.78	0.71	0.38	0.30	1.84	0.61	1.20	0.42	0.54	0.35		
21	0.01	0.18	0.89	0.69	0.37	0.31	1.52	0.59	1.11	0.42	0.57	0.33		
22	0.00	0.18	0.98	0.67	0.37	0.36	1.42	0.57	1.07	0.41	0.65	0.32		
23	0.00	0.17	0.95	0.65	1.14	0.52	1.37	0.54	1.03	0.41	0.74	0.32		
24	0.00	0.19	0.84	0.62	0.76	0.47	1.29	0.51	0.99	0.40	0.82	0.31		
25	0.00	0.21	0.79	0.58	0.62	0.42	1.31	0.48	0.96	0.39	0.80	0.30		
26	0.02	0.22	0.78	0.54	0.73	0.38	2.28	0.46	0.93	0.38	0.78	0.29		
27	0.14	0.23	0.92	0.52	0.72	0.35	2.48	0.48	0.90	0.38	0.76	0.29		
28	0.43	0.24	0.97	0.50	0.65	0.32	2.84	1.15	0.87	0.37	0.74	0.32		
29	0.13	0.26	0.93	0.48	0.62	0.31	2.52	1.54	0.84	0.37	0.72	0.31		
30	0.09	---	0.85	0.46	0.59	0.30	2.06	1.71	0.81	0.36	0.70	0.30		
31	0.07	---	0.77	---	0.57	---	1.81	1.64	---	0.35	---	0.29		
合計	3.84	4.47	22.80	21.34	15.94	11.78	49.45	29.15	50.42	15.85	17.02	13.09		
平均	0.12	0.15	0.74	0.71	0.51	0.39	1.50	0.94	1.63	0.51	0.57	0.42		
最低	0.00	0.05	0.29	0.46	0.37	0.30	0.38	0.46	0.81	0.35	0.35	0.29		

昭和三年水位年表

月 日	一月	二月	三月	四月	五月	六月	七月	八月	九月	十月	十一月	十二月	河川名 大同江	水位 置 成川面
	米	米	米	米	米	米	米	米	米	米	米	米		
1	0.20	0.74	0.76	0.48	0.28	0.28	0.20	0.63	0.40	0.36	0.27	0.42		
2	0.20	0.70	0.85	0.48	0.26	0.27	0.43	0.58	0.38	0.35	0.30	0.40		
3	0.07	0.71	1.04	0.50	0.26	0.25	0.43	0.55	0.36	0.34	0.27	0.39		
4	0.07	0.72	1.14	0.48	0.25	0.24	0.39	0.53	0.35	0.33	0.29	0.35		
5	0.70	0.72	1.10	0.48	0.25	0.30	0.35	0.52	0.64	0.33	0.30	0.28		
6	0.70	0.72	1.06	0.48	0.24	0.28	0.34	0.49	0.66	0.33	0.32	0.32		
7	0.71	0.70	1.07	0.47	0.26	0.27	0.30	0.47	0.66	0.34	0.34	0.34		
8	0.71	0.69	1.08	0.47	0.33	0.25	0.30	0.45	0.62	0.34	0.34	0.32		
9	0.72	0.67	1.10	0.46	0.30	0.22	0.36	0.43	1.60	0.33	0.34	0.29		
10	0.70	0.68	1.09	0.46	0.29	0.20	0.45	0.41	1.34	0.32	0.34	0.28		
11	0.72	0.72	0.64	0.46	0.28	0.18	0.42	0.39	0.96	0.32	0.33	0.26		
12	0.70	0.73	0.52	0.45	0.27	0.18	0.38	0.38	0.88	0.31	0.32	0.25		
13	0.73	0.74	0.47	0.45	0.27	0.18	0.36	0.37	0.70	0.31	0.31	0.24		
14	0.75	0.73	0.45	0.45	0.26	0.19	0.35	0.36	0.63	0.30	0.31	0.20		
15	0.75	0.72	0.44	0.45	0.25	0.18	0.35	0.34	0.58	0.30	0.32	0.16		
16	0.75	0.74	0.45	0.43	0.24	0.16	2.90	0.33	0.57	0.30	0.34	0.19		
17	0.76	0.72	0.47	0.42	0.23	0.14	1.66	0.32	0.52	0.30	0.36	0.18		
18	0.77	0.72	0.49	0.41	0.22	0.14	1.42	0.31	0.49	0.29	0.38	0.16		
19	0.76	0.70	0.55	0.40	0.21	0.16	0.94	0.30	0.47	0.28	0.38	0.10		
20	0.76	0.71	0.51	0.39	0.20	0.16	0.87	0.30	0.45	0.28	0.40	0.11		
21	0.76	0.69	0.52	0.38	0.19	0.20	0.60	0.29	0.44	0.27	0.42	0.11		
22	0.75	0.71	0.59	0.37	0.18	0.19	0.59	0.28	0.42	0.26	0.45	0.20		
23	0.73	0.72	0.64	0.35	0.29	0.20	0.57	0.28	0.44	0.26	0.48	0.24		
24	0.76	0.72	0.51	0.34	0.39	0.22	0.54	0.27	0.43	0.25	0.50	0.25		
25	0.76	0.72	0.50	0.33	0.43	0.19	0.60	0.27	0.40	0.24	0.48	0.20		
26	0.76	0.74	0.58	0.32	0.40	0.17	0.98	0.26	0.39	0.23	0.47	0.22		
27	0.77	0.73	0.59	0.31	0.38	0.16	1.16	0.26	0.38	0.23	0.46	0.20		
28	0.73	0.73	0.55	0.31	0.36	0.15	1.02	0.34	0.37	0.23	0.45	0.22		
29	0.71	0.72	0.51	0.30	0.35	0.17	0.86	0.57	0.36	0.26	0.44	0.20		
30	0.73	---	0.49	0.28	0.34	0.17	0.75	0.49	0.38	0.28	0.43	0.18		
31	0.74	---	0.48	---	0.30	---	0.67	0.44	---	0.27	---	0.20		
合計	20.43	20.76	21.14	12.36	8.76	6.05	21.54	12.21	17.23	9.14	11.14	7.45		
平均	0.66	0.72	0.68	0.41	0.28	0.20	0.69	0.39	0.58	0.29	0.37	0.24		
最低	0.07	0.67	0.44	0.28	0.18	0.14	0.20	0.26	0.35	0.23	0.27	0.10		

昭和三年水位年表

月日	一月	二月	三月	四月	五月	六月	七月	八月	九月	十月	十一月	十二月	河川名	三登
1	0.43	0.36	0.53	0.82	0.76	0.77	0.79	1.10	0.88	0.64	0.58	0.54	大同江	
2	0.44	0.37	0.55	0.82	0.76	0.77	0.79	0.98	0.88	0.64	0.58	0.54	位	平安南道
3	0.44	0.37	0.97	0.82	0.76	0.77	0.79	0.95	0.89	0.63	0.58	0.54	置	江東郡
4	0.44	0.37	0.96	0.82	0.76	0.78	0.68	0.92	1.12	0.63	0.58	0.54	置	三登面
5	0.44	0.37	0.95	0.83	0.75	0.88	0.68	0.99	1.35	0.62	0.58	0.54	最低水位	1-31 0.36
6	0.43	0.38	0.94	0.83	0.74	0.87	0.65	0.87	1.45	0.62	0.57	0.54	洪水位	0.38
7	0.43	0.38	0.89	0.83	0.74	0.87	0.61	0.86	0.95	0.62	0.57	0.54	低水位	0.44
8	0.43	0.38	0.89	0.83	0.74	0.86	0.53	0.86	1.36	0.62	0.57	0.54	平水位	0.73
9	0.43	0.39	0.86	0.83	0.74	0.86	0.80	0.85	1.68	0.62	0.57	0.54	平均水位	0.72
10	0.43	0.39	0.87	0.83	0.73	0.86	1.05	0.85	2.10	0.61	0.57	0.54	年最大洪水位	2.58
11	0.42	0.39	0.87	0.83	0.73	0.85	0.95	0.85	1.40	0.61	0.57	0.54	7月16日洪水位	2.58
12	0.42	0.39	0.86	0.83	0.73	0.85	0.88	0.85	1.30	0.61	0.56	0.54	7月26日洪水位	2.42
13	0.41	0.39	0.85	0.83	0.72	0.84	0.86	0.84	1.20	0.61	0.56	0.54	9月10日洪水位	2.30
14	0.41	0.39	0.84	0.83	0.72	0.84	0.86	0.84	0.99	0.60	0.56	0.54	備考	
15	0.41	0.40	0.83	0.83	0.72	0.83	0.86	0.84	0.95	0.60	0.56	0.54		
16	0.40	0.40	0.82	0.82	0.72	0.83	2.26	0.83	0.91	0.60	0.56	0.54		
17	0.40	0.40	0.80	0.82	0.72	0.82	1.92	0.83	0.80	0.60	0.56	0.54		
18	0.40	0.40	0.78	0.82	0.73	0.82	1.42	0.83	0.76	0.60	0.56	0.54		
19	0.39	0.40	0.79	0.80	0.73	0.82	1.20	0.83	0.76	0.60	0.56	0.54		
20	0.39	0.40	0.82	0.80	0.73	0.83	1.05	0.82	0.75	0.60	0.56	0.54		
21	0.39	0.41	0.82	0.80	0.73	0.83	1.00	0.82	0.75	0.60	0.55	0.54		
22	0.38	0.41	0.82	0.80	0.74	0.82	0.90	0.82	0.73	0.59	0.55	0.54		
23	0.38	0.41	0.82	0.79	0.75	0.82	0.89	0.82	0.73	0.59	0.55	0.54		
24	0.38	0.41	0.82	0.79	0.76	0.81	0.85	0.82	0.70	0.59	0.55	0.54		
25	0.38	0.41	0.83	0.79	0.76	0.81	0.83	0.82	0.70	0.59	0.55	0.54		
26	0.38	0.42	0.83	0.78	0.75	0.81	1.42	0.82	0.68	0.59	0.55	0.54		
27	0.38	0.42	0.83	0.78	0.75	0.81	2.03	0.85	0.68	0.59	0.54	0.54		
28	0.37	0.42	0.82	0.77	0.76	0.81	1.89	0.89	0.67	0.59	0.54	0.54		
29	0.37	0.42	0.82	0.77	0.76	0.79	1.85	0.91	0.67	0.59	0.54	0.54		
30	0.37	—	0.82	0.77	0.77	0.79	1.52	0.91	0.65	0.58	0.54	0.54		
31	0.36	—	0.82	—	0.77	—	1.34	0.89	—	0.58	—	0.54		
合計	12.53	11.45	25.73	24.31	23.08	24.72	34.15	26.96	23.56	18.76	16.82	16.74		
平均	0.40	0.39	0.83	0.81	0.74	0.82	1.10	0.87	0.92	0.61	0.56	0.54		
最低	0.36	0.36	0.53	0.77	0.72	0.77	0.53	0.82	0.65	0.58	0.54	0.54		

昭和三年水位年表

月日	一月	二月	三月	四月	五月	六月	七月	八月	九月	十月	十一月	十二月	河川名	三登
1	1.00	1.32	0.84	0.77	0.69	0.70	0.67	1.82	1.82	1.80	0.84	1.80	咸寧江	
2	1.00	1.30	0.84	0.78	0.69	0.70	0.66	1.90	1.75	1.79	0.80	1.80	位	黄海道
3	1.00	1.30	0.84	0.78	0.69	0.70	0.65	1.78	1.76	1.79	1.72	1.80	置	咸寧郡
4	1.00	1.20	0.84	0.78	0.69	0.72	0.65	1.64	1.85	1.76	1.80	1.81	置	銀山面
5	1.00	1.20	0.85	0.78	0.69	0.72	0.65	1.87	2.04	1.75	1.81	1.81	最低水位	7-3 0.65
6	1.00	1.00	0.85	0.79	0.67	0.71	0.65	1.75	1.93	1.75	1.81	1.81	洪水位	0.67
7	1.00	1.00	0.83	0.79	0.67	0.71	0.65	1.72	1.90	1.75	1.81	1.75	低水位	0.70
8	1.00	1.00	0.83	0.79	0.67	0.71	0.69	1.67	1.87	1.75	1.79	1.76	平水位	1.00
9	1.01	1.00	0.82	0.81	0.68	0.71	0.68	1.50	3.45	1.74	1.89	1.75	平均水位	1.21
10	1.34	1.00	0.82	0.80	0.69	0.69	0.68	1.42	2.90	1.74	1.89	1.75	年最大洪水位	3.45
11	1.20	1.00	0.82	0.80	0.69	0.69	0.67	1.26	2.08	0.98	1.89	1.75	9月9日洪水位	3.45
12	1.17	1.00	0.82	0.80	0.68	0.68	0.67	1.10	1.96	0.96	1.89	1.75	備考	
13	1.14	1.01	0.82	0.79	0.68	0.68	0.68	1.04	1.92	0.96	1.92	1.74		
14	1.14	1.01	0.82	0.78	0.68	0.68	0.69	0.81	1.92	1.00	1.78	1.74		
15	1.13	1.01	0.82	0.78	0.68	0.68	0.68	0.78	1.95	0.92	1.78	1.74		
16	1.13	1.01	0.81	0.77	0.68	0.67	0.82	0.73	1.98	0.95	1.76	1.74		
17	1.13	0.98	0.81	0.76	0.68	0.67	1.24	0.72	1.96	0.89	1.75	1.76		
18	1.13	0.98	0.81	0.76	0.68	0.67	1.83	0.97	1.92	0.94	1.75	1.76		
19	1.13	0.98	0.81	0.76	0.68	0.68	1.45	1.54	1.87	0.92	1.75	1.76		
20	1.14	0.98	0.80	0.76	0.68	0.68	1.24	1.88	1.88	0.89	1.79	1.76		
21	1.14	0.98	0.80	0.75	0.68	0.69	1.18	1.93	1.93	1.07	1.79	1.76		
22	1.14	0.97	0.80	0.75	0.68	0.69	1.30	1.84	1.87	1.46	1.77	1.76		
23	1.14	0.97	0.80	0.73	0.69	0.71	0.97	1.83	1.89	1.68	1.74	1.76		
24	1.09	0.97	0.80	0.73	0.70	0.70	0.86	1.36	1.88	1.82	1.76	1.34		
25	1.07	0.97	0.80	0.71	0.70	0.70	0.89	1.18	1.87	1.38	1.76	1.30		
26	1.06	0.97	0.80	0.71	0.70	0.68	2.15	1.10	1.87	1.09	1.76	1.06		
27	3.21	0.97	0.79	0.71	0.70	0.68	2.02	1.05	1.86	1.60	1.89	1.06		
28	2.12	0.85	0.73	0.70	0.70	0.67	1.84	1.94	1.85	1.02	1.88	1.06		
29	2.08	0.85	0.78	0.70	0.70	0.67	1.79	2.35	1.84	1.43	1.79	1.06		
30	2.05	—	0.77	0.69	0.70	0.67	1.77	1.92	1.80	1.01	1.82	1.06		
31	1.76	—	0.77	—	0.70	—	1.76	1.26	—	0.84	—	1.06		
合計	39.65	29.78	25.19	22.81	21.29	20.71	33.13	46.26	59.37	41.49	52.18	49.62		
平均	1.28	1.03	0.81	0.76	0.69	0.69	1.07	1.49	1.98	1.34	1.74	1.60		
最低	1.00	0.85	0.77	0.69	0.67	0.67	0.65	0.72	1.75	0.84	0.80	1.06		

昭和三年水位年表

月日	一月	二月	三月	四月	五月	六月	七月	八月	九月	十月	十一月	十二月	量標	水名	内袋洞
1	0.27	0.40	0.40	0.27	0.17	0.05	0.18	0.62	0.62	0.47	0.37	0.40	河川名	内袋洞	藏卑江
2	0.26	0.35	0.35	0.27	0.17	0.06	0.18	0.52	0.56	0.45	0.37	0.40	位	黄海道	
3	0.25	0.37	0.37	0.27	0.16	0.06	0.17	0.50	0.56	0.44	0.40	0.40	置	鳳山郡	
4	0.25	0.35	0.35	0.25	0.16	0.10	0.17	0.46	0.70	0.44	0.42	0.38	最低水位	土城面	
5	0.25	0.32	0.32	0.24	0.16	0.15	0.17	0.45	1.60	0.43	0.42	0.38		6—1	
6	0.25	0.30	0.30	0.24	0.15	0.15	0.17	0.41	1.20	0.42	0.42	0.39		0.05	
7	0.24	0.30	0.30	0.24	0.16	0.14	0.17	0.42	1.00	0.42	0.40	0.38	湯水位	0.08	
8	0.24	0.30	0.30	0.24	0.16	0.13	0.22	0.40	0.85	0.42	0.38	0.38	低水位	0.17	
9	0.32	0.30	0.30	0.26	0.16	0.13	0.20	0.40	1.90	0.42	0.38	0.38	平水位	0.30	
10	0.32	0.30	0.30	0.25	0.16	0.13	0.22	0.40	1.60	0.42	0.38	0.38	平均水位	0.35	
11	0.30	0.30	0.30	0.25	0.15	0.12	0.21	0.33	1.20	0.42	0.36	0.38	年最大	1.90	
12	0.30	0.28	0.28	0.25	0.15	0.12	0.20	0.36	1.15	0.42	0.36	0.38	洪水		
13	0.30	0.28	0.28	0.25	0.14	0.11	0.20	0.36	0.90	0.42	0.36	0.38	備考		
14	0.30	0.28	0.28	0.27	0.14	0.11	0.20	0.35	0.78	0.42	0.36	0.37			
15	0.30	0.27	0.27	0.27	0.13	0.10	0.19	0.38	0.76	0.41	0.37	0.37			
16	0.30	0.27	0.27	0.26	0.13	0.10	0.82	0.38	0.72	0.40	0.37	0.36			
17	0.27	0.27	0.27	0.22	0.12	0.10	0.82	0.38	0.68	0.40	0.36	0.36			
18	0.27	0.27	0.27	0.22	0.10	0.10	0.62	0.33	0.62	0.40	0.36	0.36			
19	0.26	0.27	0.27	0.20	0.10	0.12	0.50	0.33	0.60	0.40	0.36	0.35			
20	0.25	0.27	0.27	0.20	0.10	0.12	0.43	0.36	0.56	0.40	0.36	0.35			
21	0.25	0.30	0.30	0.20	0.08	0.12	0.40	0.35	0.56	0.40	0.44	0.35			
22	0.24	0.28	0.28	0.20	0.08	0.13	0.40	0.33	0.54	0.40	0.43	0.35			
23	0.24	0.28	0.28	0.19	0.08	0.13	0.40	0.33	0.54	0.38	0.43	0.34			
24	0.23	0.27	0.27	0.19	0.08	0.13	0.40	0.33	0.52	0.36	0.42	0.34			
25	0.23	0.27	0.27	0.18	0.08	0.12	0.42	0.33	0.52	0.36	0.42	0.33			
26	0.23	0.27	0.27	0.18	0.07	0.11	1.10	0.33	0.50	0.35	0.42	0.33			
27	1.50	0.26	0.26	0.18	0.08	0.11	1.25	0.33	0.50	0.35	0.40	0.33			
28	0.50	0.27	0.27	0.17	0.08	0.11	1.00	0.45	0.50	0.35	0.40	0.33			
29	0.45	0.27	0.27	0.17	0.08	0.10	0.80	0.90	0.48	0.36	0.40	0.32			
30	0.47	—	0.27	0.07	0.07	0.10	0.70	0.76	0.48	0.36	0.40	0.32			
31	0.45	—	0.27	—	0.06	—	0.62	0.63	—	0.36	—	0.32			
合計	10.29	8.52	9.06	6.75	3.71	3.33	14.40	13.43	23.70	12.45	11.72	11.19			
平均	0.33	0.29	0.29	0.22	0.12	0.11	0.46	0.43	0.79	0.40	0.39	0.36			
最低	0.23	0.26	0.26	0.17	0.06	0.05	0.17	0.33	0.48	0.35	0.36	0.32			

昭和三年水位年表

月日	一月	二月	三月	四月	五月	六月	七月	八月	九月	十月	十一月	十二月	量標	水名	金川
1	0.37	0.58	0.33	0.47	0.38	0.39	0.29	0.80	0.75	0.68	0.54	0.68	河川名	禮成江	0.68
2	0.35	0.58	1.20	0.47	0.38	0.36	0.34	0.68	0.74	0.67	0.57	0.68	位	黄海道	0.68
3	0.30	0.58	1.12	0.47	0.38	0.32	0.35	0.63	0.58	0.65	0.57	0.68	置	金川郡	0.68
4	0.29	0.50	0.70	0.47	0.37	0.29	0.35	0.59	1.40	0.64	0.64	0.67		金川面	0.67
5	0.29	0.39	0.64	0.46	0.37	0.28	0.26	0.57	2.10	0.62	0.64	0.66	最低水位	2—24	0.66
6	0.29	0.39	0.62	0.46	0.37	0.44	0.25	0.54	1.80	0.60	0.53	0.65		0.20	
7	0.29	0.37	0.60	0.46	0.45	0.41	0.24	0.51	1.40	0.66	0.53	0.63	湯水位	0.24	
8	0.31	0.37	0.52	0.46	0.42	0.34	0.33	0.49	1.15	0.65	0.53	0.61	低水位	0.34	
9	0.32	0.37	0.52	0.46	0.42	0.32	0.33	0.47	2.00	0.61	0.52	0.60	平水位	0.46	
10	0.52	0.36	0.50	0.46	0.42	0.31	0.34	0.45	2.90	0.62	0.52	0.60	平均水位	0.54	
11	0.49	0.34	0.50	0.46	0.42	0.30	0.33	0.41	2.10	0.61	0.51	0.60	年最大	3.50	
12	0.48	0.34	0.50	0.46	0.42	0.28	0.33	0.41	1.80	0.60	0.51	0.60	洪水	3.50	
13	0.47	0.37	0.45	0.46	0.42	0.26	0.33	0.39	1.40	0.60	0.51	0.55	9月10日		
14	0.47	0.35	0.43	0.46	0.42	0.25	0.33	0.37	1.30	0.60	0.52	0.50	洪水		
15	0.39	0.34	0.43	0.44	0.42	0.23	0.32	0.35	1.30	0.60	0.56	0.55	備考		
16	0.39	0.33	0.43	0.44	0.41	0.23	1.05	0.35	1.20	0.59	0.58	0.59			
17	0.33	0.20	0.42	0.43	0.41	0.22	1.50	0.34	1.10	0.59	0.57	0.58			
18	0.33	0.20	0.42	0.44	0.40	0.22	1.25	0.42	1.00	0.58	0.57	0.58			
19	0.37	0.25	0.40	0.43	0.40	0.22	1.00	0.41	0.99	0.57	0.57	0.55			
20	0.37	0.24	0.40	0.42	0.39	0.26	0.76	0.39	0.96	0.56	0.57	0.55			
21	0.37	0.25	0.42	0.41	0.39	0.24	0.61	0.37	0.92	0.56	0.70	0.55			
22	0.38	0.33	0.47	0.40	0.39	0.24	0.60	0.35	0.89	0.55	0.71	0.54			
23	0.38	0.33	0.47	0.37	0.48	0.31	0.59	0.33	0.85	0.55	0.74	0.52			
24	0.38	0.20	0.47	0.38	0.46	0.44	0.60	0.33	0.80	0.53	0.74	0.51			
25	0.37	0.34	0.48	0.38	0.45	0.36	0.58	0.32	0.75	0.52	0.73	0.48			
26	0.37	0.33	0.51	0.38	0.43	0.34	0.62	0.31	0.72	0.51	0.72	0.46			
27	1.18	0.30	0.48	0.38	0.43	0.29	1.90	0.31	0.70	0.50	0.71	0.44			
28	1.02	0.30	0.48	0.38	0.42	0.27	1.40	0.39	0.70	0.50	0.71	0.43			
29	0.70	0.33	0.48	0.38	0.41	0.26	1.06	0.53	0.69	0.55	0.70	0.42			
30	0.60	—	0.47	0.38	0.39	0.27	0.90	0.69	0.63	0.55	0.69	0.42			
31	0.58	—	0.47	—	0.39	—	0.85	0.71	—	0.55	—	0.42			
合計	13.95	10.16	16.33	12.92	12.71	8.95	19.99	14.21	35.67	18.17	18.21	17.30			
平均	0.45	0.35	0.53	0.43	0.41	0.30	0.65	0.46	1.19	0.60	0.61	0.56			
最低	0.29	0.20	0.33	0.37	0.37	0.22	0.24	0.31	0.58	0.50	0.51	0.42			

昭和三年

月 日	一月		二月		三月		四月		五月		六月		七月	
	高	低	高	低	高	低	高	低	高	低	高	低	高	低
1	1.43	1.41	1.09	1.02	0.85	0.43	1.49	0.64	1.72	0.54	1.87	0.50	2.18	0.48
2	1.35	1.33	0.98	—	0.88	0.44	1.58	0.67	1.99	0.57	2.03	0.51	2.33	0.49
3	1.33	1.31	0.91	—	1.03	0.48	1.72	0.68	2.10	0.56	2.34	0.52	2.46	0.49
4	1.29	1.27	0.89	0.87	—	0.49	1.91	0.68	2.28	0.58	2.42	0.58	2.55	0.49
5	1.23	—	0.86	0.85	1.48	0.51	2.07	0.69	2.39	0.57	2.55	0.67	2.69	0.48
6	1.14	1.12	0.86	0.84	1.82	0.53	2.21	0.68	2.49	0.60	2.51	0.73	2.63	0.49
7	1.25	1.18	0.85	0.83	2.09	0.53	2.75	0.69	2.43	0.62	2.48	0.75	2.54	0.52
8	1.30	1.28	0.89	0.85	2.41	0.55	2.70	0.67	2.35	0.64	2.21	0.73	2.33	0.55
9	1.36	1.33	0.89	0.86	2.21	0.56	2.40	0.66	2.22	0.64	2.04	0.66	2.21	0.50
10	1.44	1.35	0.94	0.89	1.91	0.59	1.94	0.66	2.13	0.63	1.84	0.54	2.02	0.48
11	1.49	1.40	0.96	0.92	1.79	0.62	1.56	0.63	1.84	0.59	1.69	0.50	1.80	0.47
12	1.43	1.38	0.89	0.85	1.61	0.62	1.38	0.62	1.60	0.58	1.56	0.48	1.62	0.46
13	1.33	1.30	0.85	0.82	1.03	0.64	1.09	0.62	1.45	0.58	1.51	0.48	1.50	0.46
14	1.23	1.20	0.80	0.77	0.90	0.64	0.95	0.60	1.28	0.56	1.68	0.49	1.55	0.45
15	1.20	1.17	0.71	0.69	0.59	0.51	1.01	0.56	1.56	0.57	1.80	0.48	1.76	0.69
16	1.18	1.16	0.68	0.65	—	—	1.39	0.56	1.60	0.59	2.30	0.49	2.46	1.21
17	1.15	1.13	0.59	0.56	0.83	0.45	1.87	0.57	1.73	0.67	2.73	0.49	2.39	0.85
18	—	1.09	0.53	0.53	0.98	0.47	2.05	0.59	2.30	0.72	3.02	0.49	3.28	0.54
19	1.10	1.06	0.50	0.50	—	0.50	2.21	0.59	2.62	0.73	3.09	0.49	3.01	0.47
20	1.07	1.04	0.69	0.53	1.78	0.57	2.74	0.61	3.09	0.73	3.04	0.50	2.90	0.46
21	1.09	1.06	0.93	0.65	2.04	0.58	3.03	0.63	3.10	0.72	3.05	0.51	2.66	0.47
22	1.14	1.01	0.98	0.50	2.22	0.66	3.09	0.65	3.07	0.70	2.40	0.50	2.71	0.45
23	1.22	1.14	1.15	0.95	2.72	0.66	2.02	0.65	3.06	0.71	2.20	0.51	2.46	0.46
24	1.25	1.18	1.24	1.08	2.86	0.69	2.99	0.65	2.58	0.69	2.12	0.50	1.92	0.46
25	1.20	1.18	1.47	1.15	2.95	0.69	2.66	0.64	2.31	0.69	1.75	0.48	1.55	0.45
26	1.26	1.19	1.60	1.21	3.01	0.70	2.17	0.64	1.82	0.65	1.47	0.48	1.84	0.59
27	2.14	1.98	1.26	0.91	2.93	0.70	1.47	0.63	1.48	0.65	1.12	0.45	2.56	2.50
28	1.42	1.39	1.02	0.65	2.84	0.66	1.22	0.61	1.36	0.57	1.05	0.46	1.70	1.54
29	1.39	1.37	0.89	0.44	1.54	0.64	1.12	0.59	1.34	0.50	1.31	0.46	1.55	0.54
30	1.37	1.35	—	—	0.96	0.61	1.43	0.59	1.25	0.50	1.71	0.48	2.20	0.51
31	1.35	1.33	—	—	1.39	0.63	—	—	1.40	0.51	—	—	2.50	0.49
合計	39.13	37.69	26.90	21.77	49.65	17.35	58.22	18.95	63.94	19.16	62.94	15.91	69.88	19.49
平均	1.30	1.26	0.93	0.81	1.77	0.58	1.94	0.63	2.06	0.62	2.10	0.53	2.25	0.63
極	2.14	1.01	1.60	0.44	3.01	0.43	3.09	0.56	3.10	0.50	3.09	0.45	3.28	0.45

水位年表

八 月	九 月	十 月	十一 月	十二 月	基 標	水 名	鴨 城 里		
							河川名	禮 威 江	
高	低	高	低	高	低	高	低		
2.64	0.50	3.13	0.65	3.02	0.64	1.94	0.51	2.13	0.71
2.82	0.53	3.17	0.68	2.70	0.62	1.87	0.50	1.80	0.68
2.94	0.55	3.11	0.66	2.36	0.60	1.72	0.48	0.99	0.66
2.96	0.57	3.28	1.52	1.99	0.60	1.54	0.47	0.94	0.65
2.95	0.57	3.42	1.83	1.57	0.59	1.38	0.47	0.85	0.61
2.79	0.58	2.98	1.75	1.22	0.58	1.29	0.46	0.93	0.60
2.69	0.57	2.30	1.60	1.08	0.57	1.20	0.43	0.99	0.62
2.40	0.58	1.56	0.87	1.22	0.58	—	0.44	—	0.63
2.03	0.57	3.31	2.70	1.50	0.60	1.26	0.46	—	0.63
1.56	0.58	2.84	2.87	1.81	0.62	1.35	0.46	1.18	0.62
1.22	0.57	2.73	2.41	2.06	0.63	1.51	0.47	1.33	—
1.21	0.59	3.01	1.63	2.30	0.63	1.70	0.56	1.52	—
2.30	0.59	3.09	1.20	2.44	0.64	1.79	—	1.25	—
2.65	0.59	3.17	1.02	2.57	0.67	1.90	0.69	1.09	0.64
2.86	0.58	3.19	1.08	2.64	0.67	1.50	0.70	0.94	0.65
3.09	0.59	3.00	0.97	2.73	0.68	1.29	0.63	0.86	0.64
3.04	0.58	2.64	0.84	2.60	0.65	1.17	0.60	0.84	0.68
3.08	0.64	2.32	0.80	2.28	0.63	1.09	0.57	0.82	0.69
2.94	0.63	2.19	0.76	2.02	0.60	0.89	0.56	0.75	0.69
2.72	0.66	2.02	0.71	1.61	0.57	0.80	0.57	0.69	0.67
2.29	0.68	1.57	0.65	1.18	0.54	0.89	0.71	0.69	0.66
2.05	0.66	1.46	0.62	0.98	0.49	0.89	0.80	—	0.67
1.56	0.60	—	0.57	0.88	0.47	—	0.73	—	0.67
0.99	0.57	0.96	0.59	0.99	0.49	—	0.71	0.87	—
0.66	0.56	1.20	0.61	1.35	0.50	—	0.69	0.98	0.76
—	0.54	1.59	0.64	1.69	0.51	2.31	0.69	1.16	0.83
1.19	0.55	2.12	0.65	2.25	0.56	2.48	0.70	1.24	0.85
1.71	0.69	2.64	0.63	2.70	0.58	2.59	—	1.31	0.89
2.25	0.87	2.87	0.65	2.66	—	2.45	0.70	1.38	0.90
2.65	0.72	3.00	0.66	2.62	0.54	2.26	0.71	1.39	0.90
2.62	0.67	—	—	2.26	0.53	—	—	1.26	0.87
69.19	18.73	73.87	32.87	61.28	17.58	41.06	16.47	30.18	19.07
2.31	0.60	2.55	1.10	1.98	0.59	1.58	0.59	1.12	0.71
3.09	0.50	3.42	0.57	3.02	0.47	2.59	0.43	2.13	0.60

基標 鴨城里
水名 禮威江
河川名 禮威江
位 黃海道
金川郡
置 青東面
3-1
最低 0.43
平均 0.72
高低 1.82
小潮時均 0.61
大潮時均 1.05
大不潮時均 0.82
高 2.53
年最大洪水位 3.42
備考

昭和三年

月 日	一月		二月		三月		四月		五月		六月		七月	
	高	低	高	低	高	低	高	低	高	低	高	低	高	低
1	2.21	0.34	1.85	0.30	1.95	0.30	3.29	0.38	3.46	—	3.61	—	3.87	—
2	2.35	0.36	2.40	0.32	1.82	0.29	3.68	0.39	3.81	—	3.97	—	4.13	—
3	2.61	0.37	2.80	0.34	2.16	0.32	3.70	0.37	4.17	—	4.16	—	4.31	—
4	3.25	0.38	3.25	0.33	2.35	0.31	3.87	0.38	4.24	—	4.23	—	4.42	—
5	3.87	0.40	3.30	0.36	2.93	0.29	4.12	0.36	4.32	—	4.40	—	4.48	—
6	4.09	0.39	3.48	0.32	3.21	0.31	4.23	0.35	4.45	—	4.52	—	4.56	—
7	4.26	0.37	3.52	0.35	3.82	0.32	4.31	0.37	4.50	—	4.37	—	4.47	—
8	4.51	0.35	3.60	0.32	3.93	0.34	4.39	0.39	4.37	—	4.23	—	4.43	—
9	4.57	0.38	3.83	0.31	4.02	0.32	4.13	0.41	4.06	—	3.96	—	4.13	—
10	3.87	0.39	3.60	0.33	4.25	0.29	3.98	0.43	3.73	—	3.61	—	3.81	—
11	3.62	0.40	3.32	0.30	3.93	0.28	3.81	0.45	3.59	—	3.27	—	3.63	—
12	3.17	0.37	2.80	0.31	3.60	0.30	3.58	0.44	3.40	—	3.12	—	3.38	—
13	2.49	0.35	2.35	0.29	3.24	0.31	3.14	0.45	3.24	—	2.98	—	3.14	—
14	2.19	0.56	1.98	0.32	2.88	0.29	2.85	0.47	3.12	—	3.28	—	3.47	—
15	1.82	0.32	1.80	0.35	2.53	0.32	2.63	0.46	3.02	—	3.65	—	3.60	—
16	2.12	0.31	1.85	0.34	2.25	0.34	2.67	0.43	3.25	—	3.91	—	4.60	—
17	2.00	0.29	2.13	0.31	2.46	0.36	2.86	0.41	3.89	—	4.67	—	4.91	—
18	2.29	0.32	2.32	0.32	3.17	0.35	3.23	0.39	4.16	—	4.95	—	4.87	—
19	2.50	0.54	2.55	0.34	3.74	0.34	4.05	0.37	4.83	—	5.20	—	5.06	—
20	2.79	0.50	2.85	0.36	3.26	0.33	4.38	0.36	5.61	—	4.97	—	4.85	—
21	2.98	0.31	3.15	0.35	3.56	0.32	4.92	0.34	5.50	—	4.85	—	4.61	—
22	3.28	0.29	3.30	0.37	4.03	0.34	5.06	0.32	5.21	—	4.48	—	4.26	—
23	3.58	0.35	2.87	0.35	4.52	0.36	4.82	0.34	4.97	—	4.16	—	3.90	—
24	3.42	0.33	3.20	0.34	4.83	0.35	4.80	0.36	4.53	—	3.89	—	3.65	—
25	3.18	0.30	3.30	0.32	5.33	0.34	4.31	0.38	3.98	—	3.56	—	3.39	—
26	3.00	0.28	2.90	0.29	4.76	0.32	3.98	0.35	3.67	—	3.27	—	3.13	—
27	2.53	0.27	2.62	0.28	4.29	0.35	3.63	—	3.21	—	3.12	—	3.18	—
28	2.29	0.30	2.40	0.29	3.72	0.37	3.40	—	3.08	—	2.85	—	3.26	—
29	1.98	0.29	2.10	0.28	3.36	0.39	2.97	—	3.19	—	2.98	—	3.25	—
30	1.83	0.30	—	—	2.61	0.40	2.79	—	3.28	—	3.65	—	3.89	—
31	1.60	0.34	—	—	2.86	0.29	—	—	3.35	—	—	—	4.23	—
合計	90.30	10.45	81.42	9.99	105.37	10.14	113.68	10.15	123.19	—	117.87	—	124.87	—
平均	2.92	0.34	2.81	0.33	3.40	0.33	3.79	0.39	3.98	—	3.93	—	4.03	—
極	4.57	0.27	3.83	0.28	5.33	0.28	5.06	0.32	5.61	—	5.20	—	5.06	—

水位年表

八 月	九 月		十 月		十 一 月		十 二 月		量 標 名 河川名	石山里 禮成江	
	高	低	高	低	高	低	高	低			
4.48	—	4.86	—	5.03	0.87	4.38	0.93	3.79	0.76	位	黄海道
4.66	—	5.07	—	4.98	0.90	4.52	0.91	3.41	0.73	置	延白郡
4.78	—	4.91	—	4.52	0.96	4.23	0.87	2.92	0.70	置	雲山郡
4.85	—	5.02	—	4.16	0.92	3.86	0.84	2.51	0.72	最	...
4.80	—	4.84	—	3.86	0.87	3.26	0.83	1.89	0.65	低	—
4.59	—	4.52	—	3.50	0.83	2.78	0.79	2.00	0.67	平	低
4.37	—	4.20	—	3.21	0.89	2.46	0.74	2.60	0.66	均	高 3.58
4.16	—	3.79	—	3.12	0.86	3.05	0.79	2.89	0.71	小	低
3.81	—	3.40	1.37	3.25	0.90	3.48	0.80	2.87	0.73	平	高 2.48
3.50	—	3.13	1.16	3.40	0.91	3.63	0.83	3.12	0.75	大	低
3.23	—	4.02	1.12	3.67	0.92	3.24	0.86	3.39	0.74	平	高 4.56
3.19	—	4.21	1.08	3.73	0.90	3.49	0.87	3.59	0.78	年	最大
3.40	—	4.68	0.91	4.09	0.93	3.68	0.74	4.17	0.79	大	洪水位 5.61
4.57	—	4.80	0.83	4.21	0.92	3.96	0.76	3.86	0.73	備	考
4.83	—	4.76	0.78	4.45	0.87	3.87	0.86	3.35	0.69		
5.02	—	4.72	0.87	4.47	0.84	3.63	0.79	3.05	0.67		
4.89	—	4.82	0.93	4.05	0.84	3.29	0.76	2.72	0.60		
4.89	—	4.60	0.87	3.61	0.82	3.02	0.72	2.52	0.57		
4.71	—	4.21	0.76	3.21	0.76	2.78	0.73	2.39	0.56		
4.54	—	3.97	0.80	2.76	0.72	2.57	0.68	2.26	0.52		
4.21	—	3.53	0.84	2.34	0.73	2.46	0.63	2.00	0.53		
3.78	—	2.67	0.81	1.89	0.75	2.48	0.64	1.87	0.49		
3.46	—	2.28	0.76	1.83	0.69	2.87	0.69	2.41	0.56		
3.12	—	1.89	0.79	1.76	0.67	3.63	0.73	3.76	0.59		
2.57	—	2.02	0.73	2.71	0.69	4.16	0.74	4.05	0.60		
2.63	—	2.81	0.69	3.52	0.74	4.28	0.72	3.36	0.62		
3.17	—	3.30	0.72	3.96	0.78	3.86	0.75	3.45	0.60		
3.30	—	4.56	0.79	3.49	0.83	4.19	0.76	3.79	0.56		
3.43	—	4.71	0.81	3.87	0.79	4.30	0.73	4.00	0.61		
4.41	—	4.98	0.84	4.78	0.81	4.05	0.70	3.85	0.57		
4.62	—	—	—	4.31	0.83	—	—	3.60	0.59		
126.06	—	116.42	19.26	111.14	25.74	105.46	23.19	95.44	20.05		
4.07	—	3.88	0.88	3.59	0.83	3.52	0.78	3.08	0.65		
5.02	—	5.07	0.69	5.03	0.67	4.52	0.63	4.17	0.49		

月 日	一 月		二 月		三 月		四 月		五 月		六 月		七 月	
	高	低	高	低	高	低	高	低	高	低	高	低	高	低
1	↔ 0.10	↔ 0.08	0.47	0.11	0.87	↔ 0.55	1.22	0.32	1.40	0.34	1.04	0.36	1.70	0.46
2	↔ 0.10	—	0.68	0.04	1.15	↔ 0.22	1.43	0.30	1.68	0.36	1.22	0.47	1.88	0.47
3	↔ 0.24	—	0.96	↔ 0.02	1.22	↔ 0.25	1.10	0.32	1.62	0.43	1.98	0.48	2.03	0.48
4	↔ 0.24	—	1.12	↔ 0.12	1.70	↔ 0.22	1.59	0.30	1.83	0.44	2.06	0.52	2.14	0.45
5	0.88	↔ 0.16	0.70	↔ 0.10	1.18	↔ 0.20	1.84	0.42	2.04	0.40	2.12	0.50	2.28	0.46
6	↔ 0.08	—	1.12	0.04	1.22	↔ 0.22	2.02	0.45	2.20	0.40	2.08	0.43	2.20	0.48
7	0.36	—	0.58	0.28	1.58	↔ 0.15	2.07	0.43	2.12	0.42	2.08	0.40	2.20	0.47
8	0.65	—	0.78	0.04	1.90	↔ 0.05	2.10	0.40	2.08	0.40	1.88	0.42	1.82	0.50
9	0.58	—	1.06	0.12	1.78	↔ 0.04	1.92	0.40	1.83	0.38	1.74	0.47	1.54	0.46
10	0.41	—	0.93	0.10	1.80	↔ 0.01	1.81	0.33	1.66	0.40	1.55	0.45	1.28	0.48
11	0.24	—	0.80	0.01	1.56	0.02	1.60	0.30	1.43	0.38	1.28	0.46	1.26	0.47
12	0.23	—	0.50	↔ 0.08	1.54	↔ 0.04	1.27	0.28	1.17	0.37	1.18	0.44	1.20	0.46
13	0.01	—	0.36	↔ 0.15	1.03	↔ 0.15	0.76	0.37	0.84	0.36	0.94	0.43	0.90	0.48
14	↔ 0.04	—	0.01	↔ 0.16	0.74	↔ 0.30	0.36	0.24	0.58	0.34	1.31	0.42	0.92	0.50
15	↔ 0.06	—	↔ 0.01	↔ 0.14	0.72	↔ 0.40	0.40	0.23	1.10	0.36	1.43	0.43	1.26	0.52
16	↔ 0.10	—	↔ 0.09	↔ 0.18	↔ 0.05	↔ 0.35	1.02	0.22	1.24	0.34	1.62	0.45	1.40	0.52
17	↔ 0.16	—	↔ 0.04	↔ 0.22	0.25	↔ 0.40	1.26	0.20	1.71	0.38	2.41	0.46	2.54	0.53
18	↔ 0.14	—	0.50	↔ 0.21	0.83	↔ 0.30	1.84	0.21	1.96	0.46	2.74	0.48	2.70	0.60
19	↔ 0.11	—	0.82	↔ 0.30	1.53	↔ 0.20	1.98	0.23	2.36	0.48	2.84	0.60	2.76	0.50
20	0.63	↔ 0.10	0.16	↔ 0.22	1.06	↔ 0.25	2.06	0.22	2.74	0.67	2.68	0.46	2.58	0.52
21	0.08	—	0.76	↔ 0.18	1.35	↔ 0.15	2.66	0.49	2.77	0.68	2.64	0.45	2.38	0.50
22	0.30	—	1.16	↔ 0.20	1.82	0.10	2.80	0.46	2.70	0.45	2.48	0.47	2.20	0.49
23	0.72	0.40	1.66	↔ 0.38	2.30	0.08	2.62	0.38	2.70	0.43	1.92	0.44	1.89	0.52
24	0.63	0.33	1.49	↔ 0.34	2.58	0.26	2.55	0.39	2.12	0.38	1.76	0.43	1.44	0.51
25	0.92	0.35	1.74	↔ 0.30	2.64	0.28	2.14	0.38	1.90	0.40	1.24	0.42	1.02	0.50
26	1.16	0.30	1.60	↔ 0.26	2.06	0.34	1.74	0.37	1.36	0.44	0.86	0.43	0.80	0.55
27	1.46	0.72	1.30	↔ 0.30	2.16	0.38	1.09	0.36	0.96	0.44	0.70	0.43	0.60	—
28	1.51	1.33	1.27	↔ 0.65	1.37	0.36	0.74	0.23	0.70	0.42	0.72	0.42	0.56	—
29	0.72	0.32	1.08	↔ 0.70	1.04	0.33	0.67	0.32	0.86	0.40	0.64	0.41	0.60	—
30	1.00	0.64	—	—	0.64	0.32	1.12	0.32	0.87	0.38	0.86	0.44	0.80	0.52
31	0.62	0.30	—	—	0.66	0.30	—	—	1.02	0.37	—	—	1.92	0.55
合計	11.74	4.35	23.49	↔ 4.47	42.29	↔ 1.68	47.83	9.87	51.60	12.90	50.00	13.47	50.80	13.95
平均	0.38	0.36	0.81	↔ 0.15	1.36	↔ 0.05	1.59	0.33	1.66	0.42	1.67	0.45	1.64	0.50
極	1.51	↔ 0.16	1.74	↔ 0.70	2.64	↔ 0.55	2.80	0.20	2.77	0.34	2.84	0.36	2.76	0.45

八 月		九 月		十 月		十 一 月		十 二 月		最 大 水 位	玉 山 里 禮 成 江 海 道 延 白 郡 銀 川 面 月 日 2—29 ↔ 0.70
高	低	高	低	高	低	高	低	高	低		
2.15	0.58	2.65	0.75	2.64	0.08	2.12	0.30	1.60	0.30	—	
2.40	0.60	2.70	0.70	2.56	0.12	2.28	0.50	1.26	0.26	—	
2.50	0.56	2.64	0.72	2.30	0.06	0.72	0.45	0.50	0.28	—	
2.58	0.52	2.80	1.10	1.90	0.06	0.70	0.20	0.42	—	—	
2.55	0.54	2.50	0.90	1.50	0.07	0.26	—	0.50	—	—	
2.46	0.54	2.10	0.58	0.96	0.22	0.20	—	0.40	—	—	
2.24	0.56	1.90	0.56	0.20	—	0.40	0.10	0.66	0.20	—	
1.94	0.54	0.72	0.30	0.10	—	0.80	0.02	1.05	0.32	—	
1.60	0.53	0.70	—	0.50	0.02	1.30	0.05	—	0.35	—	
1.00	0.50	0.70	0.50	1.02	0.01	—	0.10	—	0.55	—	
0.70	0.48	1.21	0.30	1.41	0.04	—	0.20	—	0.40	—	
0.70	0.47	1.60	0.10	1.80	0.06	1.50	0.30	0.60	—	—	
1.08	0.48	2.42	0.06	2.04	0.07	1.70	—	0.80	0.56	—	
2.30	0.58	2.58	0.08	2.10	0.08	1.43	—	1.02	0.30	—	
2.58	0.62	2.54	0.22	2.20	—	1.60	—	1.03	0.45	—	
2.70	0.66	2.50	0.18	1.76	0.18	0.50	0.16	0.60	—	—	
2.70	0.54	2.58	0.20	1.60	0.18	0.80	0.20	0.80	0.40	—	
2.68	0.60	2.24	0.06	1.40	0.12	0.75	0.23	0.85	0.50	—	
2.50	0.58	1.82	0.02	1.30	0.16	0.50	0.05	0.40	—	—	
2.16	0.57	1.50	0.03	1.10	0.14	0.10	—	0.40	—	—	
1.96	0.54	0.96	0.06	0.30	0.20	0.50	—	0.36	—	—	
1.64	0.51	0.46	0.04	0.16	—	0.30	—	0.40	—	—	
1.00	0.50	0.40	0.02	0.14	—	0.76	0.30	0.34	—	—	
0.60	—	0.08	—	0.10	—	1.02	0.40	—	0.40	—	
0.54	—	0.04	—	0.60	0.06	1.94	0.42	—	0.50	—	
0.50	—	0.64	0.03	1.26	0.04	—	0.30	—	0.52	—	
0.48	—	1.24	0.02	2.02	0.06	—	0.25	0.80	—	—	
0.80	—	2.16	0.08	—	0.10	—	0.24	0.90	—	—	
1.15	0.70	2.44	0.04	2.06	0.12	2.00	—	0.80	—	—	
2.18	0.84	2.52	0.06	2.06	0.20	1.80	—	1.30	0.75	—	
2.30	0.70	—	—	2.04	0.24	—	—	1.10	0.60	—	
54.67	14.84	51.34	7.71	41.13	2.69	25.98	4.77	18.99	7.64	—	
1.76	0.57	1.71	0.29	1.37	0.11	1.04	0.24	0.76	0.42	—	
2.70	0.47	2.80	0.02	2.64	0.01	2.28	0.02	1.60	0.20	—	

昭和三年水位年表

月	一月	二月	三月	四月	五月	六月	七月	八月	九月	十月	十一月	十二月	攝 標	水 名	所 在	備 考
日																
1	1.08	1.30	2.13	1.52	1.13	0.82	1.27	1.17	1.43	1.39	1.07	1.14	江 漢	江	原 道	
2	1.19	1.32	2.23	1.34	1.12	0.78	1.23	1.14	1.21	1.41	1.08	1.15	位	江 漢	原 道	
3	1.20	1.20	2.82	1.32	1.10	0.79	1.21	1.09	1.23	1.38	1.13	1.18	置	江 漢	原 道	
4	1.00	1.05	2.35	1.31	1.09	0.78	1.17	1.17	1.25	1.37	1.12	1.19		江 漢	原 道	
5	1.00	1.00	2.05	1.27	1.03	0.75	1.15	1.23	3.25	1.38	1.14	1.22	最低水位	江 漢	原 道	6-5 0.75
6	0.80	1.15	1.84	1.28	1.06	1.06	1.11	1.49	2.29	1.40	1.15	1.19	湯水位	江 漢	原 道	0.85
7	0.80	1.25	1.45	1.39	1.05	1.02	1.07	2.37	2.30	1.39	1.13	1.17	低水位	江 漢	原 道	1.00
8	0.95	1.15	1.42	1.38	1.00	1.01	1.03	1.98	2.14	1.37	1.11	1.16	平水位	江 漢	原 道	1.18
9	0.95	1.05	1.35	1.39	0.99	0.98	1.05	1.45	2.01	1.35	1.09	1.15	平均水位	江 漢	原 道	1.29
10	1.00	1.40	1.20	1.37	0.97	0.97	1.03	1.33	1.73	1.31	1.10	1.13	年最大	江 漢	原 道	7.22
11	1.00	1.35	1.25	1.38	0.98	0.95	1.01	1.37	1.35	1.29	1.08	1.10	9月15日	江 漢	原 道	7.22
12	1.05	1.30	1.30	1.40	0.97	0.92	1.00	1.43	1.37	1.24	1.05	1.12	洪水位	江 漢	原 道	7.22
13	1.07	1.40	1.35	1.39	0.96	0.95	1.03	1.39	1.34	1.21	1.07	1.11	備 考	江 漢	原 道	
14	1.10	1.50	1.45	1.26	0.95	1.05	0.99	1.37	1.30	1.19	1.08	1.09		江 漢	原 道	
15	1.10	1.35	1.30	1.27	0.96	0.99	0.97	1.32	1.39	1.20	1.09	1.03		江 漢	原 道	
16	1.10	1.50	1.22	1.25	0.96	0.98	0.98	1.30	5.45	1.18	1.37	1.07		江 漢	原 道	
17	1.10	1.40	1.32	1.23	0.95	1.01	2.22	1.28	3.66	1.17	1.34	1.05		江 漢	原 道	
18	1.27	1.25	1.24	1.20	0.94	0.99	1.29	1.30	3.00	1.15	1.31	1.06		江 漢	原 道	
19	1.27	1.20	1.17	1.19	0.93	1.05	1.22	1.27	2.87	1.12	1.33	1.04		江 漢	原 道	
20	1.20	1.35	1.23	1.20	0.94	1.37	1.12	1.22	2.67	1.09	1.29	1.03		江 漢	原 道	
21	1.20	1.15	1.54	1.18	0.92	1.31	1.13	1.19	2.50	1.07	1.30	1.05		江 漢	原 道	
22	1.09	1.05	2.33	1.17	0.93	1.34	2.14	1.22	2.31	1.05	1.28	1.01		江 漢	原 道	
23	1.09	1.10	1.93	1.16	0.91	1.42	1.97	1.17	2.49	1.05	1.26	0.98		江 漢	原 道	
24	1.10	1.10	1.62	1.14	0.90	1.40	1.49	1.07	2.66	1.04	1.23	0.97		江 漢	原 道	
25	1.10	0.95	1.67	1.13	0.87	1.37	1.34	1.05	2.47	1.03	1.20	0.93		江 漢	原 道	
26	1.10	1.05	1.78	1.14	0.88	1.36	1.37	1.02	2.30	1.06	1.21	0.97		江 漢	原 道	
27	1.53	1.00	1.96	1.13	0.87	1.38	1.36	1.00	1.83	1.05	1.19	0.95		江 漢	原 道	
28	1.50	1.05	1.87	1.12	0.86	1.36	1.34	1.03	1.64	1.05	1.17	0.93		江 漢	原 道	
29	1.50	1.10	1.79	1.12	0.85	1.33	1.31	1.07	1.57	1.04	1.16	0.94		江 漢	原 道	
30	1.39	—	1.78	1.11	0.83	1.31	1.32	1.06	1.43	1.06	1.15	0.98		江 漢	原 道	
31	1.20	—	1.83	—	0.82	—	1.19	2.23	—	1.05	—	0.96		江 漢	原 道	
合計	35.03	34.92	51.72	37.74	29.77	32.80	30.16	40.73	64.44	37.14	35.28	33.15				
平均	1.13	1.21	1.67	1.26	0.96	1.09	1.27	1.32	2.15	1.20	1.18	1.07				
最低	0.80	0.95	1.17	1.11	0.82	0.75	0.97	1.00	1.21	1.03	1.05	0.93				

昭和三年水位年表

月	一月	二月	三月	四月	五月	六月	七月	八月	九月	十月	十一月	十二月	量 標	水 名	所 在	備 考
日																
1	0.79	0.86	0.87	0.90	0.79	0.61	0.99	2.67	0.94	0.84	0.70	0.65	江 漢	江	原 道	
2	0.79	0.84	2.10	0.90	0.78	0.61	0.96	2.30	0.88	0.83	0.70	0.65	位	江 漢	原 道	
3	0.78	0.85	2.50	0.90	0.78	0.61	0.87	2.47	0.76	0.83	0.70	0.65	置	江 漢	原 道	
4	0.78	0.85	1.60	0.90	0.78	0.61	0.83	2.27	0.67	0.82	0.70	0.65		江 漢	原 道	
5	0.78	0.85	1.60	0.90	0.78	0.61	0.82	2.26	1.84	0.80	0.70	0.65	最低水位	江 漢	原 道	6-11 0.60
6	0.77	0.85	1.40	0.90	0.75	0.61	0.80	2.26	1.84	0.80	0.70	0.65	湯水位	江 漢	原 道	0.61
7	0.77	0.85	0.98	0.90	0.75	0.61	0.77	2.18	1.84	0.80	0.70	0.65	低水位	江 漢	原 道	0.65
8	0.76	0.86	0.97	0.90	0.75	0.61	0.71	2.45	1.82	0.80	0.70	0.65	平水位	江 漢	原 道	0.84
9	0.76	0.86	0.95	0.90	0.75	0.61	0.79	2.49	1.80	0.80	0.70	0.65	平均水位	江 漢	原 道	1.07
10	0.75	0.86	0.95	0.89	0.74	0.61	0.67	2.40	1.79	0.78	0.70	0.65	年最大	江 漢	原 道	4.40
11	0.75	0.86	0.95	0.89	0.74	0.60	0.64	2.40	1.79	0.76	0.70	0.65	9月16日	江 漢	原 道	4.40
12	0.75	0.86	0.94	0.89	0.74	0.62	0.64	2.20	1.79	0.76	0.70	0.65	洪水位	江 漢	原 道	4.40
13	0.75	0.86	0.94	0.91	0.74	0.79	0.64	2.00	1.79	0.76	0.70	0.65	備 考	江 漢	原 道	
14	0.74	0.86	0.94	0.91	0.61	2.30	0.64	1.90	1.79	0.74	0.70	0.65		江 漢	原 道	
15	0.74	0.86	0.93	0.91	0.61	1.80	0.64	1.90	1.93	0.73	0.72	0.65		江 漢	原 道	
16	0.74	0.87	0.93	0.91	0.61	1.40	0.64	1.90	3.37	0.73	0.72	0.62		江 漢	原 道	
17	0.74	0.87	0.93	0.91	0.61	1.10	0.65	1.90	2.14	0.73	0.72	0.62		江 漢	原 道	
18	0.75	0.86	0.92	0.91	0.61	1.10	0.67	1.90	1.75	0.73	0.72	0.62		江 漢	原 道	
19	0.75	0.86	0.92	0.90	0.61	2.70	0.69	1.90	—	0.73	0.72	0.62		江 漢	原 道	
20	0.74	0.86	0.92	0.90	0.61	2.90	1.20	1.90	0.98	0.73	0.72	0.62		江 漢	原 道	
21	0.74	0.86	0.91	0.90	0.61	3.17	1.40	1.70	0.98	0.71	0.72	0.62		江 漢	原 道	
22	0.74	0.86	0.91	0.90	0.61	2.82	1.60	1.70	0.98	0.71	0.72	0.62		江 漢	原 道	
23	0.74	0.86	0.91	0.90	0.61	2.80	2.10	1.70	0.98	0.71	0.72	0.62		江 漢	原 道	
24	0.74	0.86	0.91	0.90	0.61	2.72	2.25	1.70	—	0.70	0.72	0.62		江 漢	原 道	
25	0.74	0.86	0.91	0.90	0.61	2.50	2.40	1.40	—	0.70	0.72	0.62		江 漢	原 道	
26	0.74	0.85	0.91	0.90	0.61	2.30	2.50	1.40	—	0.70	0.72	0.62		江 漢	原 道	
27	1.50	0.85	0.90	0.89	0.61	2.25	2.97	1.40	—	0.70	0.72	0.62		江 漢	原 道	
28	1.55	0.86	0.91	0.89	0.61	2.20	2.98	1.10	—	0.70	0.72	0.62		江 漢	原 道	
29	1.40	0.87	0.91	0.90	0.61	2.17	2.77	1.10	—	0.70	0.72	0.62		江 漢	原 道	
30	0.90	—	0.91	0.91	0.61	2.10	2.69	1.10	—	0.70	0.72	0.62		江 漢	原 道	
31	0.70	—	0.91	—	0.61	—	2.67	1.10	—	0.70	—	0.62		江 漢	原 道	
合計	25.67	24.88	33.24	27.02	20.85	46.44	41.59	59.05	34.50	23.23	21.92	19.67				
平均	0.83	0.86	1.08	0.90	0.68	1.55	1.35	1.91	1.57	0.75	0.71	0.66				
最低	0.70	0.84	0.87	0.89	0.61	0.60	0.64	1.10	—	0.70	0.70	0.62				

昭和三年水位年表

月日	水位												基 標 河川名	丹 陽 漢 江
	一月	二月	三月	四月	五月	六月	七月	八月	九月	十月	十一月	十二月		
1	0.44	0.80	0.82	0.90	0.46	0.24	0.56	1.12	0.45	1.12	0.49	0.63		
2	0.44	0.75	1.25	0.87	0.44	0.23	0.55	1.01	0.86	1.07	0.52	0.63		
3	0.42	0.73	2.13	0.85	0.43	0.23	0.53	0.96	0.77	1.00	0.54	0.61		
4	0.40	0.71	2.22	0.82	0.49	0.22	0.52	0.94	0.79	0.96	0.57	0.60		
5	0.40	0.68	1.41	0.80	0.46	0.30	0.51	0.92	3.20	0.90	0.59	0.58	最低水位	0.22
6	0.38	0.65	1.29	0.77	0.45	0.31	0.48	0.89	2.91	0.84	0.57	0.57	水位	0.26
7	0.38	0.61	1.10	0.75	0.44	0.28	0.46	0.94	2.38	1.07	0.55	0.55	水位	0.42
8	0.37	0.58	1.02	0.79	0.44	0.26	0.45	1.28	1.90	0.99	0.52	0.55	水位	0.58
9	0.40	0.56	0.98	0.76	0.42	0.30	0.50	1.10	1.69	0.86	0.50	0.54	平均水位	0.76
10	0.48	0.54	0.92	0.75	0.41	0.29	0.60	1.00	1.24	0.82	0.49	0.54	年平均水位	0.76
11	0.57	0.53	0.85	0.75	0.39	0.27	0.56	0.92	1.19	0.79	0.47	0.53	年最大 洪水水位	8.15
12	0.56	0.50	0.82	0.74	0.39	0.24	0.49	0.88	1.02	0.77	0.46	0.52	9月16日 洪水水位	8.15
18	0.56	0.48	0.78	0.72	0.38	0.59	0.47	0.86	0.95	0.74	0.45	0.50	備	考
14	0.54	0.47	0.75	0.70	0.38	0.71	0.46	0.91	0.91	0.71	0.45	0.50		
15	0.53	0.45	0.71	0.73	0.36	0.59	0.44	0.88	1.10	0.69	0.47	0.48		
16	0.51	0.43	0.68	0.75	0.36	0.80	0.43	0.76	7.59	0.67	0.50	0.47		
17	0.50	0.41	0.70	0.72	0.36	0.69	0.64	0.71	4.51	0.65	0.65	0.45		
18	0.48	0.40	0.79	0.70	0.35	0.57	1.41	0.65	3.12	0.64	0.89	0.42		
19	0.45	0.40	0.75	0.69	0.34	0.52	1.06	0.62	2.66	0.62	0.76	0.38		
20	0.44	0.39	0.77	0.73	0.33	0.87	0.87	0.60	2.19	0.61	0.74	0.52		
21	0.42	0.39	0.82	0.68	0.31	1.12	0.71	0.57	1.81	0.59	0.72	0.48		
22	0.45	0.38	1.05	0.66	0.30	1.26	0.70	0.54	1.50	0.58	0.75	0.40		
23	0.47	0.40	1.13	0.64	0.29	1.05	1.01	0.52	1.70	0.57	0.77	0.39		
24	0.49	0.42	1.09	0.61	0.29	1.00	1.06	0.49	2.49	0.55	0.74	0.42		
25	0.46	0.41	1.04	0.59	0.28	0.90	0.98	0.47	2.32	0.54	0.72	0.49		
26	0.44	0.40	1.02	0.56	0.27	0.81	0.90	0.45	2.01	0.53	0.70	0.46		
27	0.56	0.39	1.23	0.52	0.27	0.73	1.13	0.44	1.67	0.52	0.69	0.39		
28	2.50	0.38	1.18	0.50	0.26	0.65	1.30	0.43	1.41	0.52	0.68	0.43		
29	1.40	0.51	1.07	0.47	0.26	0.61	2.27	0.42	1.22	0.51	0.66	0.50		
30	1.20	—	1.02	0.46	0.26	0.58	1.91	0.42	1.19	0.50	0.65	0.48		
31	0.90	—	0.95	—	0.26	—	1.30	0.41	—	0.50	—	0.45		
合計	18.54	14.75	32.34	20.98	11.13	17.22	25.23	23.11	58.75	22.43	18.28	15.48		
平均	0.60	0.51	1.05	0.70	0.36	0.58	0.82	0.75	1.96	0.73	0.61	0.50		
最低	0.37	0.38	0.68	0.46	0.26	0.22	0.43	0.41	0.45	0.50	0.45	0.38		

昭和三年水位年表

月日	水位												基 標 河川名	忠 州 漢 江
	一月	二月	三月	四月	五月	六月	七月	八月	九月	十月	十一月	十二月		
1	0.84	1.00	0.86	1.32	0.90	0.76	1.00	1.60	0.84	1.64	0.94	1.06		
2	0.84	0.94	1.96	1.30	0.86	0.74	1.02	1.45	1.30	1.56	0.94	1.64		
3	0.84	0.94	2.08	1.26	0.84	0.74	1.02	1.36	1.20	1.48	0.94	1.52		
4	0.86	0.94	2.46	1.22	0.86	0.74	1.00	1.28	1.20	1.42	0.94	1.40		
5	0.85	0.90	1.78	1.18	0.88	0.76	0.96	1.25	3.10	1.38	0.94	1.20	最低水位	0.70
6	0.85	0.80	1.68	1.16	0.86	0.70	0.92	1.25	3.20	1.36	0.92	1.00		
7	0.86	0.75	1.52	1.18	0.86	0.72	0.88	1.38	2.44	1.34	0.92	0.98	水位	0.72
8	0.88	0.70	1.42	1.16	0.84	0.72	0.86	1.34	2.12	1.32	0.92	0.96	水位	0.83
9	0.86	0.76	1.32	1.18	0.84	0.72	0.88	1.56	1.90	1.20	0.94	0.96	平均水位	1.00
10	1.00	0.80	1.34	1.18	0.84	0.72	1.00	1.40	1.76	1.26	0.94	0.98	年平均水位	1.17
11	1.82	0.84	1.36	1.18	0.84	0.72	0.98	1.34	1.48	1.22	0.92	0.96	年最大 洪水水位	6.44
12	1.80	0.96	1.26	1.18	0.84	0.72	0.84	1.28	1.42	1.20	0.92	0.94	9月16日 洪水水位	6.44
13	1.45	1.00	1.24	1.16	0.84	0.74	0.88	1.25	1.32	1.16	0.92	0.94	備	考
14	1.30	0.80	1.30	1.16	0.84	1.34	0.88	1.24	1.28	1.14	0.94	0.92		
15	1.10	0.88	1.32	1.16	0.86	1.16	0.86	1.24	1.38	1.12	0.98	0.92		
16	1.00	0.88	1.36	1.14	0.82	1.28	0.88	1.17	6.38	1.10	1.26	0.92		
17	0.92	0.86	1.40	1.14	0.78	1.12	1.20	1.10	4.94	1.08	1.24	0.90		
18	0.88	0.84	1.30	1.12	0.74	1.05	1.26	1.06	3.50	1.06	1.22	0.82		
19	0.84	0.80	1.20	1.10	0.74	0.96	1.64	1.02	3.00	1.04	1.20	0.82		
20	0.82	0.78	1.22	1.16	0.72	1.02	1.46	1.00	2.46	1.02	1.20	0.82		
21	0.82	0.76	1.24	1.14	0.72	1.36	1.20	0.98	2.18	1.00	1.22	0.82		
22	0.80	0.84	1.34	1.08	0.72	1.74	1.20	0.96	2.00	1.00	1.22	0.83		
23	0.82	0.86	1.36	1.10	0.70	1.50	1.21	0.93	2.30	0.98	1.24	0.84		
24	0.84	0.86	1.40	1.06	0.72	1.40	1.48	0.92	2.54	0.98	1.22	0.84		
25	0.86	0.84	1.42	1.04	0.74	1.36	1.40	0.88	2.36	0.96	1.18	0.82		
26	0.86	0.82	1.42	1.00	0.72	1.22	1.36	0.85	2.20	0.96	1.16	0.84		
27	1.00	0.82	1.40	1.00	0.70	1.12	1.31	0.83	2.00	0.96	1.14	0.82		
28	0.90	0.82	1.62	0.96	0.70	1.06	1.70	0.82	1.84	0.94	1.12	0.82		
29	1.10	0.82	1.52	0.92	0.78	1.04	2.42	0.82	1.76	0.94	1.10	0.82		
30	1.20	—	1.45	0.92	0.78	1.02	2.05	0.82	1.78	0.94	1.08	0.80		
31	1.10	—	1.36	—	0.76	—	1.80	0.86	—	0.94	—	0.78		
合計	30.91	24.71	44.91	33.86	24.64	30.25	37.65	35.24	67.18	35.80	31.82	29.69		
平均	1.00	0.85	1.45	1.13	0.79	1.01	1.21	1.14	2.24	1.15	1.06	0.96		
最低	0.80	0.70	0.86	0.92	0.70	0.70	0.86	0.82	0.84	0.94	0.92	0.78		

昭和三年水位年表

月	一月	二月	三月	四月	五月	六月	七月	八月	九月	十月	十一月	十二月	量標 水名 河川名	牧溪 漢江
日														
1	0.37	0.91	0.76	0.84	0.44	0.23	0.56	1.10	0.48	1.03	0.49	0.65	位	忠清北河
2	0.38	0.82	0.91	0.80	0.42	0.23	0.58	0.96	0.69	1.02	0.49	0.63	位	忠州郡
3	0.37	0.78	1.41	0.77	0.42	0.22	0.58	0.88	0.74	0.96	0.52	0.62	位	嚴政面
4	0.36	0.75	1.76	0.75	0.42	0.22	0.55	0.81	0.80	0.92	0.54	0.61	最低水位	月日 6-3
5	0.36	0.73	1.36	0.73	0.44	0.27	0.52	0.78	2.72	0.89	0.53	0.59		米
6	0.35	0.72	1.12	0.72	0.42	0.29	0.48	0.78	2.48	0.86	0.55	0.58	米	
7	0.33	0.71	1.01	0.71	0.41	0.31	0.45	0.84	1.78	0.84	0.55	0.57	湯水位	
8	0.31	0.70	0.93	0.69	0.40	0.30	0.45	0.83	1.49	0.83	0.52	0.54	低水位	
9	0.35	0.69	0.90	0.68	0.39	0.27	0.44	0.99	1.58	0.82	0.51	0.53	平水位	
10	0.48	0.69	0.87	0.68	0.38	0.27	0.49	0.91	1.25	0.81	0.49	0.55	平均水位	
11	0.62	0.68	0.84	0.67	0.37	0.27	0.50	0.87	1.12	0.78	0.49	0.56	年最大 洪水水位	
12	0.53	0.68	0.81	0.67	0.37	0.24	0.51	0.82	1.01	0.76	0.48	0.55	9月4日 洪水水位	
13	0.48	0.67	0.74	0.66	0.36	0.35	0.48	0.76	0.92	0.73	0.47	0.53	9月16日 洪水水位	
14	0.52	0.66	0.71	0.66	0.36	1.12	0.46	0.75	0.89	0.70	0.52	0.51	備考	
15	0.50	0.66	0.72	0.63	0.36	0.86	0.44	0.74	0.92	0.69	0.59	0.52		
16	0.49	0.65	0.70	0.68	0.35	0.82	0.42	0.69	4.28	0.67	0.65	0.51		
17	0.51	0.61	0.69	0.67	0.34	0.72	0.75	0.64	3.32	0.66	0.74	0.44		
18	0.50	0.60	0.69	0.65	0.33	0.61	0.79	0.60	2.43	0.64	0.76	0.44		
19	0.49	0.60	0.70	0.64	0.32	0.54	0.86	0.57	1.92	0.62	0.77	0.41		
20	0.43	0.60	0.71	0.64	0.31	0.57	0.88	0.55	1.68	0.60	0.72	0.33		
21	0.41	0.59	0.75	0.68	0.30	0.86	0.75	0.53	1.49	0.59	0.73	0.35		
22	0.44	0.59	0.86	0.67	0.30	1.14	0.72	0.51	1.39	0.58	0.86	0.38		
23	0.45	0.59	0.98	0.65	0.29	0.97	0.76	0.49	1.99	0.57	0.83	0.42		
24	0.50	0.64	0.95	0.62	0.29	0.89	0.98	0.47	2.10	0.56	0.80	0.42		
25	0.49	0.57	0.90	0.58	0.28	0.83	0.94	0.45	1.87	0.55	0.77	0.32		
26	0.50	0.57	0.89	0.55	0.28	0.76	0.91	0.43	1.62	0.53	0.74	0.34		
27	0.51	0.58	0.94	0.52	0.27	0.70	0.88	0.41	1.44	0.52	0.71	0.37		
28	1.53	0.58	1.05	0.49	0.27	0.65	1.35	0.39	1.31	0.51	0.70	0.35		
29	1.51	0.60	0.99	0.47	0.26	0.60	1.90	0.40	1.22	0.51	0.68	0.24		
30	1.14	—	0.93	0.45	0.25	0.58	1.52	0.51	1.14	0.50	0.67	0.29		
31	1.02	—	0.82	—	0.24	—	1.28	0.52	—	0.50	—	0.35		
合計	17.23	19.22	28.40	19.67	10.64	16.69	23.18	20.98	49.07	21.80	18.87	14.50		
平均	0.56	0.66	0.92	0.66	0.34	0.56	0.75	0.68	1.60	0.70	0.63	0.47		
最低	0.31	0.57	0.69	0.45	0.24	0.22	0.42	0.39	0.48	0.50	0.47	0.24		

昭和三年水位年表

月	一月	二月	三月	四月	五月	六月	七月	八月	九月	十月	十一月	十二月	量標 水名 河川名	驪州 漢江
日														
1	1.33	2.25	2.38	1.70	1.28	1.09	1.50	2.00	2.85	2.62	1.92	1.59	位	京畿道
2	1.33	2.22	2.40	1.70	1.27	1.09	1.50	2.00	2.69	2.62	1.80	1.59	位	驪州郡
3	1.33	2.20	2.49	1.69	1.25	1.09	1.50	2.00	2.63	2.61	1.72	1.58	位	州内面
4	1.33	2.13	2.70	1.69	1.23	1.09	1.48	1.99	2.60	2.61	1.70	1.58	最低水位	月日 6-13
5	1.33	2.10	2.78	1.68	1.21	1.09	1.47	1.98	2.95	2.61	1.68	1.58		米
6	1.33	2.01	2.75	1.68	1.20	1.09	1.46	1.97	4.75	2.60	1.67	1.58	米	
7	1.33	1.90	2.73	1.67	1.18	1.08	1.49	1.97	3.45	2.60	1.65	1.58	湯水位	
8	1.33	1.86	2.70	1.66	1.15	1.08	1.58	1.95	3.00	2.60	1.64	1.58	低水位	
9	1.33	1.92	2.68	1.65	1.14	1.08	1.82	1.93	2.95	2.58	1.62	1.57	平水位	
10	1.33	1.94	2.67	1.65	1.12	1.08	1.80	1.91	2.90	2.57	1.60	1.57	平均水位	
11	1.32	1.96	2.66	1.64	1.19	1.08	1.75	1.88	2.85	2.55	1.59	1.57	年最大 洪水水位	
12	1.32	1.98	2.65	1.63	1.18	1.08	1.70	1.85	2.90	2.54	1.57	1.57	9月6日 洪水水位	
13	1.32	1.99	2.64	1.61	1.17	1.07	1.65	1.83	2.85	2.53	1.56	1.56	9月16日 洪水水位	
14	1.31	2.00	2.63	1.60	1.15	1.95	1.80	2.70	2.51	1.64	1.55	1.55	備考	
15	1.31	2.05	2.60	1.58	1.13	2.10	1.95	1.78	2.90	2.50	1.73	1.54		
16	1.31	2.08	2.57	1.56	1.12	2.00	2.15	1.76	4.54	2.48	1.75	1.54		
17	1.31	2.10	2.53	1.54	1.11	1.80	2.30	1.74	4.64	2.47	1.66	1.53		
18	1.30	2.10	2.49	1.53	1.10	1.70	2.35	1.73	3.80	2.45	1.79	1.52		
19	1.30	2.10	2.45	1.51	1.10	1.70	2.25	1.72	3.60	2.42	1.78	1.52		
20	1.30	2.12	2.38	1.50	1.10	1.65	2.20	1.71	3.40	2.40	1.76	1.51		
21	1.30	2.13	2.34	1.47	1.09	1.64	2.15	1.68	3.10	2.39	1.75	1.50		
22	1.30	2.15	2.31	1.45	1.09	1.62	2.10	1.65	2.95	2.35	1.73	1.50		
23	1.30	2.17	2.28	1.42	1.09	1.60	2.10	1.62	2.91	2.31	1.70	1.50		
24	1.30	2.19	2.26	1.39	1.09	1.58	2.08	1.56	2.87	2.30	1.68	1.50		
25	1.30	2.20	2.20	1.37	1.09	1.57	2.03	1.51	2.83	2.27	1.67	1.50		
26	1.30	2.23	2.17	1.36	1.09	1.57	2.00	1.47	2.80	2.24	1.65	1.50		
27	1.30	2.25	2.12	1.33	1.09	1.55	2.00	1.42	2.75	2.19	1.64	1.50		
28	2.38	2.29	2.08	1.32	1.09	1.53	2.00	1.38	2.70	2.10	1.63	1.50		
29	2.36	2.32	1.92	1.31	1.09	1.52	2.00	1.34	2.65	2.08	1.62	1.50		
30	2.32	—	1.82	1.30	1.09	1.51	2.00	1.30	2.62	2.05	1.60	1.49		
31	2.30	—	1.72	—	1.09	—	2.00	2.50	—	2.00	—	1.49		
合計	44.86	60.94	75.09	43.19	35.37	42.68	59.16	54.99	93.19	75.14	50.50	47.69		
平均	1.45	2.10	2.42	1.54	1.14	1.42	1.88	1.77	3.10	2.42	1.68	1.54		
最低	1.30	1.86	1.72	1.30	1.09	1.07	1.46	1.30	2.60	2.00	1.56	1.49		

昭和三年水位年表

月 日	一月	二月	三月	四月	五月	六月	七月	八月	九月	十月	十一月	十二月	量標 水名 河川名	高安甲 漢江
	1	1.12	2.00	1.42	1.82	1.18	1.00	1.38	2.33	2.56	2.07	1.36		
2	1.08	1.90	1.48	1.79	1.17	0.98	1.36	2.14	2.32	2.00	1.39	1.63	置	楊州郡
3	1.05	1.85	1.96	1.75	1.16	0.96	1.34	2.00	2.11	1.93	1.43	1.63		瓦阜面
4	1.06	1.80	2.50	1.72	1.15	0.95	1.32	1.95	2.55	1.90	1.49	1.62	最低水位	月日 6-12
5	1.08	1.75	2.46	1.70	1.13	0.95	1.29	1.90	6.14	1.86	1.51	1.58		米 0.93
6	1.05	1.70	2.24	1.68	1.13	1.00	1.24	1.85	4.75	1.83	1.56	1.53	湯水位	0.92
7	1.02	1.65	2.05	1.65	1.16	1.05	1.18	1.83	3.77	1.80	1.53	1.50	低水位	1.16
8	1.00	1.60	1.95	1.62	1.16	1.01	1.21	2.03	3.14	1.82	1.50	1.47	平水位	1.50
9	1.03	1.60	1.90	1.62	1.14	0.96	1.32	1.98	2.83	1.79	1.48	1.47	平均水位	1.67
10	1.10	1.59	1.88	1.63	1.12	0.95	1.38	1.90	3.00	1.78	1.48	1.50	年最大 洪水位	6.16
11	1.26	1.58	1.85	1.62	1.11	0.94	1.40	1.80	2.92	1.75	1.52	1.47	9月5日 洪水位	6.14
12	1.28	1.57	1.83	1.61	1.11	0.93	1.36	1.70	2.60	1.72	1.55	1.45	9月16日 洪水位	6.16
13	1.31	1.57	1.76	1.59	1.10	0.95	1.34	1.64	2.45	1.69	1.57	1.43	備考	
14	1.27	1.57	1.72	1.56	1.10	0.99	1.32	1.64	2.62	1.66	1.63	1.40		
15	1.27	1.56	1.69	1.53	1.09	1.36	1.30	1.60	2.84	1.62	1.66	1.38		
16	1.27	1.55	1.66	1.51	1.08	1.34	1.28	1.56	5.22	1.60	1.74	1.34		
17	1.27	1.54	1.63	1.48	1.06	1.30	3.65	1.50	5.24	1.57	1.78	1.22		
18	1.26	1.53	1.63	1.45	1.05	1.26	3.32	1.44	4.20	1.55	1.84	1.15		
19	1.25	1.52	1.64	1.42	1.04	1.21	2.57	1.39	3.50	1.53	1.78	1.08		
20	1.25	1.50	1.71	1.41	1.03	1.26	2.30	1.36	3.16	1.51	1.77	1.06		
21	1.24	1.50	1.84	1.38	1.03	1.27	2.04	1.32	2.93	1.49	1.75	1.05		
22	1.24	1.46	1.92	1.37	1.03	1.42	2.26	1.29	2.71	1.47	1.74	1.11		
23	1.24	1.43	2.01	1.37	1.02	1.69	2.47	1.26	2.60	1.46	1.96	1.29		
24	1.27	1.41	1.95	1.35	1.04	1.60	2.30	1.24	2.94	1.44	1.93	1.25		
25	1.29	1.40	1.92	1.32	1.06	1.55	2.21	1.22	2.86	1.41	1.92	1.22		
26	1.34	1.40	1.90	1.29	1.09	1.48	2.08	1.20	2.63	1.38	1.83	1.19		
27	1.49	1.42	1.96	1.26	1.08	1.46	2.48	1.16	2.43	1.36	1.80	1.20		
28	2.40	1.42	2.06	1.24	1.07	1.40	3.40	1.16	2.30	1.35	1.76	1.22		
29	3.40	1.43	2.04	1.21	1.06	1.36	3.38	1.36	2.22	1.35	1.73	1.23		
30	2.50	—	1.96	1.18	1.04	1.34	3.02	2.16	2.14	1.37	1.68	1.21		
31	2.20	—	1.88	—	1.03	—	2.63	2.13	—	1.36	—	1.20		
合計	42.89	45.80	59.40	45.13	33.82	35.92	61.13	51.04	93.65	50.42	43.67	41.74		
平均	1.39	1.58	1.89	1.51	1.10	1.20	1.98	1.65	3.13	1.63	1.66	1.35		
最低	1.00	1.40	1.42	1.18	1.02	0.93	1.18	1.16	2.11	1.35	1.36	1.05		

昭和三年水位年表

月 日	一月	二月	三月	四月	五月	六月	七月	八月	九月	十月	十一月	十二月	量標 水名 河川名	森島 漢江
	1	0.52	1.00	0.51	0.83	0.46	0.29	0.53	1.27	1.58	1.03	0.43		
2	0.50	1.00	0.52	0.79	0.45	0.28	0.54	1.11	1.39	1.00	0.44	0.59	置	高陽郡
3	0.54	1.00	0.83	0.77	0.44	0.28	0.52	1.00	1.10	0.91	0.46	0.58		森島面
4	0.54	0.96	1.34	0.77	0.43	0.27	0.52	0.91	1.44	0.85	0.48	0.57	最低水位	月日 6-12
5	0.54	0.94	1.40	0.76	0.43	0.26	0.49	0.90	1.66	0.83	0.50	0.55		米 0.25
6	0.50	0.87	1.20	0.75	0.42	0.27	0.46	0.83	3.66	0.81	0.53	0.52	湯水位	0.27
7	0.48	0.80	1.08	0.73	0.44	0.27	0.44	0.82	2.77	0.80	0.50	0.48	低水位	0.43
8	0.48	0.78	0.95	0.72	0.44	0.27	0.45	0.95	2.17	0.78	0.48	0.46	平水位	0.57
9	0.47	0.70	0.90	0.71	0.43	0.27	0.48	0.97	1.95	0.76	0.46	0.47	平均水位	0.75
10	0.60	0.66	0.88	0.70	0.42	0.26	0.54	0.91	2.05	0.74	0.45	0.48	年最大 洪水位	4.89
11	0.70	0.65	0.86	0.70	0.42	0.26	0.54	0.82	1.93	0.71	0.43	0.47	9月5日 洪水位	4.89
12	0.76	0.62	0.84	0.70	0.41	0.25	0.54	0.74	1.62	0.69	0.43	0.45	備考	
13	0.76	0.62	0.80	0.68	0.40	0.26	0.53	0.70	1.45	0.66	0.40	0.45		
14	0.74	0.60	0.77	0.67	0.41	0.28	0.51	0.67	1.53	0.63	0.46	0.44		
15	0.66	0.60	0.73	0.66	0.41	0.29	0.48	0.66	1.70	0.63	0.48	0.43		
16	0.62	0.60	0.71	0.64	0.40	0.54	0.50	0.64	3.73	0.61	0.56	0.45		
17	0.61	0.55	0.70	0.63	0.38	0.46	2.15	0.59	4.34	0.58	0.64	0.54		
18	0.60	0.50	0.69	0.62	0.38	0.46	2.24	0.57	2.96	0.55	0.69	0.49		
19	0.60	0.49	0.70	0.60	0.37	0.41	1.49	0.54	2.40	0.53	0.67	0.44		
20	0.60	0.56	0.71	0.59	0.36	0.41	1.24	0.51	1.97	0.52	0.70	0.45		
21	0.57	0.47	0.77	0.58	0.36	0.43	1.01	0.50	1.87	0.50	0.67	0.53		
22	0.56	0.42	0.85	0.57	0.35	0.46	1.10	0.48	1.63	0.49	0.72	0.38		
23	0.56	0.43	0.99	0.57	0.35	0.67	1.34	0.46	1.50	0.48	0.84	0.37		
24	0.55	0.50	0.94	0.56	0.36	0.69	1.20	0.44	1.77	0.48	0.87	0.36		
25	0.56	0.48	0.90	0.54	0.35	0.65	1.16	0.42	1.75	0.46	0.81	0.52		
26	0.58	0.48	0.88	0.52	0.38	0.61	1.02	0.41	1.55	0.45	0.76	0.51		
27	0.71	0.50	0.92	0.50	0.34	0.60	1.32	0.40	1.37	0.44	0.73	0.49		
28	1.25	0.50	1.00	0.49	0.34	0.56	2.25	0.40	1.15	0.43	0.70	0.44		
29	1.50	0.50	1.00	0.47	0.32	0.55	2.25	0.50	1.13	0.42	0.66	0.53		
30	1.40	—	0.94	0.46	0.30	0.52	1.96	1.48	1.10	0.43	0.67	0.46		
31	1.05	—	0.88	—	0.29	—	1.55	1.16	—	0.43	—	0.33		
合計	21.21	18.78	27.19	19.28	12.04	12.08	31.35	22.76	58.13	19.63	17.62	14.85		
平均	0.69	0.65	0.88	0.65	0.39	0.41	1.01	0.74	1.88	0.64	0.59	0.48		
最低	0.47	0.42	0.51	0.46	0.29	0.25	0.44	0.40	1.10	0.42	0.40	0.33		

昭 和 三 年

月 日	一 月		二 月		三 月		四 月		五 月		六 月		七 月	
	高	低	高	低	高	低	高	低	高	低	高	低	高	低
1	—	—	1.40	1.24	0.84	0.40	0.71	0.30	0.78	↔0.10	1.35	↔0.14	1.70	0.10
2	—	—	—	1.20	0.54	0.44	1.00	0.29	1.32	↔0.02	1.70	↔0.18	1.89	0.14
3	—	—	1.22	—	1.80	0.70	1.35	0.26	1.52	↔0.05	1.85	↔0.13	2.03	0.11
4	—	—	1.20	1.10	1.70	1.10	1.71	0.25	1.73	↔0.00	1.58	↔0.15	2.18	0.10
5	—	—	1.32	1.08	2.14	1.40	1.90	0.22	1.95	↔0.00	2.00	↔0.15	2.40	0.16
6	—	—	1.30	1.15	—	—	2.08	0.20	2.00	↔0.00	1.90	↔0.10	2.20	0.24
7	—	—	1.20	0.85	2.10	1.56	2.11	0.20	2.00	↔0.02	1.90	↔0.10	2.10	0.10
8	—	—	1.26	0.82	2.35	0.60	2.18	0.20	2.03	↔0.02	1.70	↔0.14	2.10	0.10
9	—	—	1.38	0.85	2.20	0.63	1.05	0.20	1.82	↔0.02	1.60	↔0.12	1.85	0.13
10	—	1.10	1.45	0.90	2.18	0.60	1.95	0.22	1.62	↔0.10	1.42	↔0.18	1.65	0.20
11	1.50	—	1.24	0.82	1.90	0.41	1.71	0.18	1.40	↔0.10	1.23	↔0.14	1.43	0.21
12	—	—	1.02	0.68	1.60	0.50	1.42	0.20	1.20	↔0.13	1.12	↔0.19	1.25	0.20
13	—	—	0.85	0.64	1.40	0.35	1.12	0.17	0.92	↔0.19	0.94	↔0.15	1.13	0.17
14	—	—	0.60	0.55	1.02	0.20	0.80	0.17	0.79	↔0.18	1.10	↔0.15	1.60	0.20
15	—	—	0.50	0.49	0.70	0.20	0.83	0.10	0.25	↔0.20	1.50	0.04	1.98	0.19
16	—	—	0.42	—	0.40	0.13	0.40	0.10	0.93	↔0.15	2.01	0.25	2.42	0.10
17	—	—	0.40	—	0.49	0.18	0.85	0.10	1.30	↔0.10	2.34	0.13	3.51	2.90
18	—	—	0.58	0.35	0.18	0.10	1.43	0.20	1.85	↔0.05	2.60	0.14	3.70	2.60
19	—	—	0.90	0.38	0.64	0.11	1.90	0.20	2.20	↔0.05	2.77	0.10	3.42	1.70
20	—	—	0.68	0.37	1.30	0.15	2.39	0.15	2.60	↔0.01	2.65	0.12	3.10	1.30
21	0.70	0.34	1.00	0.49	1.70	0.31	2.84	0.33	2.65	↔0.04	2.58	0.18	2.80	0.92
22	0.90	0.45	1.42	0.70	2.05	0.32	2.89	0.40	2.55	↔0.10	2.36	0.15	2.68	1.00
23	—	0.90	1.80	1.00	2.58	0.57	2.70	0.15	2.52	↔0.03	2.06	0.35	2.55	1.38
24	—	—	1.40	0.70	2.78	0.55	2.60	0.11	2.06	↔0.02	1.90	0.35	2.09	1.19
25	—	—	1.86	1.05	2.80	0.50	2.29	0.09	1.80	↔0.07	1.45	0.27	1.70	1.02
26	—	—	1.70	0.92	2.40	0.50	1.80	0.05	1.41	↔0.05	1.21	0.25	1.49	0.39
27	1.90	1.80	1.55	0.95	2.38	0.65	1.21	↔0.05	1.12	↔0.08	0.98	0.20	1.48	1.40
28	2.20	2.00	1.40	0.75	1.80	1.59	0.91	↔0.04	0.90	↔0.10	0.98	0.17	2.60	2.52
29	2.60	2.50	1.10	0.59	1.42	0.70	0.20	↔0.10	0.54	↔0.10	1.21	0.15	2.80	2.51
30	2.00	1.90	—	—	1.10	0.44	0.45	↔0.10	0.76	↔0.12	1.41	0.15	2.80	2.30
31	—	—	—	—	0.45	0.50	—	—	1.10	↔0.15	—	—	2.72	1.76
合計	11.80	10.99	32.15	20.62	46.94	15.39	43.78	4.75	47.62	↔2.40	51.40	0.98	69.95	27.34
平均	1.68	1.37	1.15	0.79	1.56	0.51	1.56	0.16	1.54	↔0.08	1.71	0.03	2.24	0.88
範	2.60	0.34	1.86	0.35	2.80	0.10	2.89	↔0.10	2.65	↔0.20	2.77	↔0.19	3.70	0.10

水 位 年 表

八 月	九 月	十 月	十 一 月	十 二 月	標 名		備 考						
					河川名	漢 江	位	置					
2.85	1.35	3.48	1.80	3.25	1.08	2.20	0.36	1.88	0.62	—	—	—	—
2.91	1.07	3.35	1.48	3.11	1.04	2.46	0.40	1.60	0.55	—	—	—	—
2.90	0.90	3.12	1.19	2.88	1.00	1.00	0.30	1.13	0.50	—	—	—	—
3.07	0.77	3.50	1.64	2.48	0.90	1.00	0.29	0.70	0.40	—	—	—	—
3.00	0.88	5.88	5.20	2.08	0.85	0.55	0.30	0.60	0.32	—	—	—	—
2.90	0.80	4.49	4.40	1.47	0.72	0.49	0.30	0.70	0.30	—	—	—	—
2.70	0.78	3.32	3.22	1.04	0.81	1.15	0.24	0.83	0.20	—	—	—	—
2.60	0.65	2.45	2.38	0.81	0.65	1.40	0.25	0.98	0.19	—	—	—	—
2.15	0.91	2.31	2.23	1.60	0.65	1.18	0.20	1.20	0.70	—	—	—	—
1.71	0.80	2.69	2.23	1.94	0.65	1.44	0.25	1.00	0.22	—	—	—	—
1.40	0.70	2.80	1.92	2.30	0.62	1.70	0.24	1.03	0.32	—	—	—	—
2.03	0.58	2.98	1.70	2.32	0.60	1.61	0.23	1.28	0.28	—	—	—	—
2.32	0.40	3.12	1.50	1.78	0.40	1.90	0.30	1.10	0.22	—	—	—	—
2.50	0.30	3.25	1.53	1.59	0.60	1.60	0.30	1.24	0.30	—	—	—	—
2.73	0.31	3.40	1.70	1.63	0.10	1.79	0.40	1.33	0.31	—	—	—	—
2.81	0.35	4.90	3.46	1.13	0.05	1.30	0.51	0.80	0.16	—	—	—	—
2.82	0.36	5.42	4.40	1.71	0.48	1.22	0.45	0.94	0.20	—	—	—	—
2.76	0.37	4.00	3.73	1.65	0.38	1.22	0.61	1.02	0.24	—	—	—	—
2.55	0.28	3.28	2.88	1.38	0.32	0.89	0.55	0.40	0.36	—	—	—	—
2.38	0.29	2.80	2.35	1.03	0.30	0.68	0.52	0.44	0.37	—	—	—	—
1.98	0.21	2.28	2.00	0.61	0.25	1.40	0.45	0.50	0.38	—	—	—	—
1.80	0.29	1.82	1.70	0.30	0.22	0.75	0.55	0.70	0.45	—	—	—	—
1.31	0.21	1.88	1.50	0.70	0.20	1.75	0.68	0.90	0.60	—	—	—	—
0.89	0.20	1.80	1.53	0.66	0.18	1.60	0.69	0.98	0.63	—	—	—	—
0.41	0.10	—	—	1.12	0.18	1.75	0.65	1.19	1.00	—	—	—	—
0.30	0.10	2.20	1.60	1.56	0.20	2.13	0.60	1.35	1.05	—	—	—	—
1.22	0.10	2.53	1.50	2.08	0.18	1.95	0.65	1.85	0.90	—	—	—	—
1.50	0.08	3.00	1.38	2.35	0.23	2.35	0.63	1.80	1.55	—	—	—	—
2.00	0.15	3.09	1.20	2.20	0.27	2.32	0.70	—	1.62	—	—	—	—
3.03	1.60	3.10	1.12	2.30	0.38	2.13	0.68	1.85	1.73	—	—	—	—
3.20	1.35	—	—	2.20	0.32	—	—	1.82	1.74	—	—	—	—
68.73	17.24	92.24	64.47	52.96	14.81	44.91	13.23	33.14	18.41	—	—	—	—
2.22	0.56	3.18	2.22	1.71	0.48	1.50	0.44	1.10	0.59	—	—	—	—
3.20	0.08	5.88	1.12	3.25	0.05	2.46	0.20	1.88	0.16	—	—	—	—

昭和三年水位年表

月 日	月												基準 水名	人 道 橋
	一月	二月	三月	四月	五月	六月	七月	八月	九月	十月	十一月	十二月		
1	0.23	0.20	0.30	0.80	0.50	0.40	0.18	0.88	1.20	0.90	0.32	0.44	河川名	漢江
2	0.20	0.20	0.50	0.80	0.50	0.40	0.19	0.66	0.90	0.80	0.32	0.44	位	京畿道
3	0.20	0.20	0.70	0.80	0.50	0.40	0.19	0.56	0.70	0.70	0.38	0.46	置	京城府
4	0.20	0.20	0.80	0.80	0.45	0.40	0.18	0.51	1.00	0.60	0.42	0.46		二村洞
5	0.20	0.20	0.90	0.80	0.45	0.40	0.18	0.50	4.30	0.50	0.42	0.46	最低水位	7—7 米 0.10
6	0.20	0.20	0.90	0.70	0.45	0.40	0.12	0.44	3.60	0.40	0.42	0.46	湯水位	0.19
7	0.20	0.20	1.00	0.70	0.45	0.40	0.10	0.44	2.60	0.40	0.42	0.45	低水位	0.20
8	0.20	0.20	1.00	0.70	0.45	0.35	0.12	0.44	1.76	0.40	0.40	0.45	平水位	0.40
9	0.20	0.20	1.00	0.70	0.45	0.35	0.14	0.44	1.30	0.40	0.40	0.45	平均水位	0.59
10	0.20	0.20	1.10	0.70	0.45	0.30	0.19	0.44	1.70	0.40	0.40	0.45	年最大 洪水位	4.70
11	0.20	0.20	1.10	0.70	0.45	0.30	0.19	0.44	1.80	0.40	0.38	0.43	9月5日 洪水位	4.70
12	0.20	0.20	1.10	0.70	0.40	0.30	0.20	0.44	1.62	0.40	0.38	0.43	9月17日 洪水位	4.55
13	0.20	0.20	1.10	0.70	0.40	0.30	0.20	0.44	1.55	0.40	0.40	0.40	備	考
14	0.20	0.20	1.20	0.70	0.40	0.35	0.20	0.38	1.30	0.40	0.44	0.40		
15	0.20	0.20	1.20	0.70	0.40	0.55	0.20	0.30	1.20	0.40	0.44	0.38		
16	0.20	0.20	1.20	0.70	0.40	0.70	0.24	0.30	3.22	0.40	0.44	0.38		
17	0.20	0.20	1.20	0.60	0.40	1.00	1.40	0.26	4.30	0.40	0.42	0.35		
18	0.20	0.20	1.20	0.60	0.40	1.50	1.90	0.24	3.80	0.40	0.42	0.35		
19	0.20	0.20	1.20	0.60	0.40	1.80	1.86	0.20	3.00	0.40	0.42	0.32		
20	0.20	0.20	1.10	0.60	0.40	1.20	0.75	0.18	1.70	0.38	0.40	0.32		
21	0.20	0.20	1.10	0.60	0.50	0.35	0.40	0.18	1.50	0.38	0.40	0.32		
22	0.20	0.20	1.10	0.60	0.70	0.33	0.65	0.18	1.30	0.36	0.40	0.32		
23	0.20	0.20	1.00	0.60	0.90	0.45	0.88	0.18	1.30	0.36	0.40	0.32		
24	0.20	0.20	1.00	0.50	0.80	0.45	0.82	0.18	1.30	0.35	0.40	0.32		
25	0.20	0.20	1.00	0.50	0.70	0.40	0.72	0.18	1.30	0.35	0.40	0.32		
26	0.20	0.20	0.90	0.50	0.50	0.40	0.64	0.18	1.30	0.35	0.40	0.32		
27	0.20	0.20	0.90	0.50	0.50	0.35	0.86	0.18	1.20	0.34	0.38	0.32		
28	0.20	0.20	0.90	0.50	0.50	0.30	1.85	0.18	1.20	0.34	0.38	0.32		
29	0.20	0.20	0.90	0.50	0.45	0.17	1.92	0.18	1.10	0.34	0.38	0.32		
30	0.20	—	0.80	0.50	0.45	0.18	1.66	1.12	1.00	0.33	0.40	0.32		
31	0.20	—	0.80	0.50	0.40	—	1.14	0.76	—	0.33	—	0.32		
合計	6.23	5.80	30.20	13.40	15.10	15.18	20.27	11.99	55.05	13.31	11.98	11.80		
平均	0.20	0.20	0.93	0.65	0.49	0.51	0.66	0.39	1.84	0.43	0.40	0.38		
最低	0.20	0.20	0.50	0.50	0.40	0.17	0.10	0.18	0.70	0.33	0.32	0.32		

昭和三年水位年表

月 日	月												基準 水名	泰川
	一月	二月	三月	四月	五月	六月	七月	八月	九月	十月	十一月	十二月		
1	1.06	1.18	0.92	1.24	0.72	0.56	0.76	1.42	2.16	1.21	0.90	1.12	河川名	漢江
2	1.06	1.16	1.14	1.22	0.72	0.56	0.76	1.22	1.68	1.16	0.88	1.00	位	江原道
3	1.08	1.10	2.08	1.22	0.74	0.53	0.72	1.36	1.63	1.13	0.92	0.98	置	春川郡
4	1.14	1.06	1.64	1.22	0.73	0.52	0.68	1.44	1.92	1.10	1.10	1.08		西下洞
5	1.15	1.05	1.48	1.18	0.71	0.54	0.65	1.32	3.60	1.10	1.10	1.00	最低水位	6—12 米 0.48
6	1.16	1.06	1.40	1.18	0.70	0.53	0.62	1.30	3.20	1.16	1.00	0.96	湯水位	0.52
7	1.16	1.10	1.34	1.06	0.72	0.54	0.60	1.78	2.66	1.04	0.98	0.95	低水位	0.72
8	1.20	1.16	1.28	1.16	0.72	0.52	0.78	1.80	2.13	1.10	0.96	0.95	平水位	1.04
9	1.20	1.16	1.30	1.16	0.72	0.54	0.82	1.43	2.14	1.08	0.94	1.00	平均水位	1.11
10	1.22	1.14	1.30	1.14	0.72	0.52	1.00	1.26	2.25	1.10	0.92	0.92	年最大 洪水位	3.68
11	1.26	1.14	1.26	1.16	0.70	0.50	0.98	1.16	2.17	1.07	0.90	0.95	9月5日 洪水位	3.68
12	1.26	1.18	1.22	1.12	0.69	0.48	0.86	1.10	2.00	1.02	0.88	0.85	備	考
13	1.28	1.10	1.18	1.10	0.88	0.52	0.78	1.12	2.00	1.00	0.88	0.85		
14	1.30	1.08	1.06	1.06	0.68	0.50	0.72	1.16	2.34	1.00	0.90	0.86		
15	1.26	1.04	1.04	1.06	0.66	0.48	0.72	1.08	2.30	0.98	1.00	0.88		
16	1.26	1.02	1.06	1.02	0.66	0.60	0.80	1.02	2.30	0.96	1.12	0.96		
17	1.26	1.00	1.10	1.00	0.64	0.55	3.36	1.04	2.92	0.94	1.32	0.87		
18	1.24	0.98	1.12	0.96	0.62	0.52	2.60	0.92	2.48	0.93	1.26	0.76		
19	1.27	1.08	1.20	0.92	0.60	0.52	1.95	0.90	2.22	0.91	1.20	0.76		
20	1.20	0.96	1.35	0.90	0.58	0.58	1.62	0.86	2.23	0.90	1.16	0.80		
21	1.20	0.94	1.54	0.92	0.58	0.58	1.42	0.85	1.92	0.88	1.16	0.81		
22	1.20	0.88	1.80	0.86	0.57	0.72	1.90	0.80	1.73	0.88	1.34	0.77		
23	1.20	0.86	1.56	0.82	0.57	0.71	2.04	0.77	1.70	0.86	1.38	0.82		
24	1.18	0.96	1.40	0.80	0.63	0.78	1.86	0.75	1.78	0.85	1.30	0.86		
25	1.17	0.86	1.36	0.78	0.70	0.78	1.62	0.73	1.59	0.82	1.26	0.88		
26	1.16	0.88	1.42	0.76	0.73	0.76	1.48	0.72	1.48	0.83	1.25	0.87		
27	1.20	0.86	1.66	0.74	0.70	0.74	1.72	0.72	1.37	0.82	1.22	0.86		
28	1.24	0.86	1.53	0.74	0.66	0.72	1.96	0.72	1.32	0.80	1.20	0.86		
29	1.24	0.86	1.42	0.72	0.64	0.70	2.20	0.82	1.29	0.82	1.18	0.86		
30	1.16	—	1.34	0.72	0.62	0.71	1.83	1.28	1.26	0.86	1.15	0.78		
31	1.16	—	1.28	—	0.60	—	1.60	2.24	—	0.88	—	0.76		
合計	37.13	23.71	41.78	29.94	20.71	17.81	41.41	35.09	61.77	30.19	32.76	27.63		
平均	1.20	1.03	1.35	1.00	0.67	0.60	1.34	1.12	2.06	0.98	1.10	0.90		
最低	1.06	0.86	0.92	0.72	0.57	0.48	0.60	0.72	1.26	0.50	0.88	0.76		

昭和三年水位年表

月	日												量	水名	加平
	一	二	三	四	五	六	七	八	九	十	十一	十二			
1	0.53	0.40	0.35	1.18	0.63	0.53	0.48	1.87	2.38	1.21	0.71	0.58	河川名	漢江	
2	0.53	0.40	0.35	1.18	0.63	0.52	0.47	1.84	2.19	1.19	0.70	0.57	位	京畿道	
3	0.50	0.39	1.45	1.16	0.63	0.52	0.47	1.75	2.02	1.17	0.69	0.59	置	加平郡	
4	0.50	0.39	1.98	1.16	0.62	0.51	0.46	1.58	2.53	1.15	0.69	0.58		郡内面	
5	0.48	0.39	1.87	1.16	0.62	0.51	0.46	1.53	4.27	1.12	0.69	0.57	最低水位	7-27	
6	0.48	0.39	1.52	1.16	0.61	0.50	0.45	1.49	2.30	1.08	0.68	0.56		0.35	
7	0.48	0.37	1.52	1.14	0.61	0.50	0.45	1.46	2.17	1.04	0.67	0.55	湯水位	0.36	
8	0.48	0.37	1.41	1.14	0.60	0.49	0.45	2.15	2.09	1.02	0.67	0.54	低水位	0.44	
9	0.48	0.37	1.40	1.11	0.59	0.49	0.49	1.92	1.17	1.00	0.66	0.53	平水位	0.63	
10	0.48	0.37	1.20	1.10	0.53	0.47	0.49	1.69	2.46	0.98	0.65	0.53	平均水位	0.88	
11	0.45	0.37	1.10	1.08	0.57	0.47	0.48	1.20	2.37	0.96	0.64	0.52	年最大	4.27	
12	0.45	0.37	1.07	1.07	0.56	0.46	0.48	1.10	2.21	0.94	0.63	0.52	9月5日	4.27	
13	0.44	0.37	1.05	1.07	0.55	0.46	0.48	1.02	2.09	0.93	0.63	0.51	洪水水位		
14	0.42	0.37	1.03	1.06	0.55	0.46	0.47	0.87	1.87	0.91	0.63	0.51	備	考	
15	0.42	0.36	1.03	1.06	0.54	0.46	0.47	0.85	2.15	0.90	0.64	0.50			
16	0.40	0.36	1.03	1.05	0.53	0.45	1.35	0.79	3.42	0.88	0.69	0.50			
17	0.40	0.36	1.02	1.03	0.53	0.45	3.76	0.77	2.89	0.87	0.68	0.50			
18	0.40	0.36	1.00	1.00	0.53	0.44	3.65	0.72	2.88	0.86	0.68	0.49			
19	0.40	0.36	1.00	0.78	0.52	0.44	2.58	0.68	2.81	0.85	0.67	0.49			
20	0.40	0.36	1.20	0.76	0.52	0.43	2.34	0.64	2.39	0.84	0.66	0.49			
21	0.38	0.36	1.25	0.74	0.52	0.48	1.91	0.61	2.24	0.83	0.65	0.46			
22	0.38	0.36	1.25	0.73	0.51	0.48	1.47	0.58	2.13	0.82	0.69	0.46			
23	0.38	0.36	1.27	0.72	0.51	0.47	1.44	0.55	1.99	0.81	0.63	0.45			
24	0.38	0.36	1.27	0.71	0.57	0.47	1.41	0.52	1.84	0.81	0.67	0.45			
25	0.38	0.36	1.27	0.69	0.59	0.47	1.40	0.48	1.75	0.80	0.66	0.44			
26	0.38	0.36	1.24	0.68	0.59	0.49	1.38	0.45	1.69	0.79	0.65	0.44			
27	0.38	0.35	1.24	0.67	0.58	0.49	1.89	0.43	1.50	0.77	0.61	0.44			
28	0.42	0.35	1.24	0.66	0.57	0.49	1.88	0.41	1.44	0.76	0.63	0.44			
29	0.42	0.35	1.21	0.65	0.56	0.48	2.20	0.40	1.31	0.75	0.61	0.43			
30	0.42	—	1.21	0.64	0.55	0.48	2.10	0.59	1.24	0.73	0.60	0.42			
31	0.42	—	1.20	—	0.54	—	2.02	2.41	—	0.72	—	0.42			
合計	13.43	10.69	37.23	28.34	17.81	14.41	39.83	33.35	65.79	28.43	19.84	15.43			
平均	0.44	0.37	1.20	0.95	0.57	0.43	1.29	1.08	2.13	0.92	0.66	0.50			
最低	0.38	0.35	0.35	0.64	0.51	0.44	0.45	0.40	1.17	0.72	0.60	0.42			

昭和三年水位年表

月	日												量	水名	清平川
	一	二	三	四	五	六	七	八	九	十	十一	十二			
1	0.88	1.05	0.89	1.26	0.86	0.76	0.98	1.51	2.26	1.24	0.98	1.19	河川名	漢江	
2	0.87	1.02	1.00	1.24	0.85	0.75	0.96	1.39	1.82	1.19	1.00	1.18	位	京畿道	
3	0.86	1.00	1.52	1.22	0.84	0.74	0.93	1.34	2.28	1.21	1.03	1.15	置	加平郡	
4	0.85	0.99	1.84	1.20	0.86	0.73	0.92	1.35	2.36	1.19	1.08	1.14		外西面	
5	0.84	0.96	1.66	1.19	0.85	0.74	0.90	1.34	5.05	1.18	1.15	1.13	最低水位	6-12	
6	0.83	0.98	1.62	1.18	0.84	0.75	0.91	1.32	3.85	1.17	1.12	1.12		0.71	
7	0.85	0.96	1.59	1.17	0.85	0.74	0.90	1.40	2.70	1.16	1.11	1.13	湯水位	0.74	
8	0.89	0.95	1.55	1.16	0.86	0.73	0.89	1.65	2.20	1.15	1.09	1.14	低水位	0.85	
9	0.92	0.94	1.51	1.15	0.85	0.72	1.02	1.44	2.25	1.14	1.08	1.12	平水位	1.00	
10	0.95	0.95	1.46	1.14	0.84	0.73	1.00	1.32	2.28	1.15	1.06	1.11	平均水位	1.17	
11	0.97	0.96	1.43	1.13	0.84	0.72	1.06	1.19	2.30	1.14	1.04	1.09	年最大	5.14	
12	0.95	0.93	1.40	1.12	0.83	0.71	0.99	1.14	1.94	1.12	1.01	1.07	7月17日	4.30	
13	0.93	0.94	1.37	1.10	0.84	0.75	0.96	1.13	1.82	1.10	0.99	1.04	9月5日	5.14	
14	0.93	0.93	1.34	1.09	0.85	0.74	0.92	1.12	2.33	1.08	1.02	1.01	9月16日	3.87	
15	0.94	0.94	1.30	1.08	0.84	0.73	0.91	1.11	2.29	1.06	1.11	0.97	備	考	
16	0.95	0.96	1.27	1.06	0.83	0.72	0.98	1.08	3.83	1.07	1.16	0.99			
17	0.94	0.99	1.25	1.03	0.82	0.76	4.10	1.07	3.19	1.06	1.31	0.95			
18	0.92	0.98	1.18	1.01	0.80	0.74	2.82	1.03	2.58	1.05	1.28	0.92			
19	0.94	0.94	1.20	1.00	0.79	0.75	2.04	0.97	2.09	1.04	1.24	0.88			
20	0.93	0.93	1.28	0.99	0.78	0.85	1.76	0.96	1.70	1.02	1.22	0.84			
21	0.94	0.92	1.37	0.97	0.77	0.83	1.47	0.97	1.40	1.01	1.25	0.82			
22	0.95	0.93	1.60	0.95	0.76	0.84	2.04	0.95	1.46	1.00	1.30	0.83			
23	0.94	0.95	1.52	0.93	0.76	0.85	1.90	0.93	1.50	0.98	1.40	0.82			
24	0.93	0.93	1.49	0.90	0.80	0.87	1.78	0.90	1.58	0.97	1.35	0.80			
25	0.93	0.91	1.50	0.88	0.86	0.89	1.64	0.88	1.56	0.95	1.30	0.78			
26	0.94	0.88	1.52	0.87	0.87	0.91	1.50	0.85	1.48	0.93	1.27	0.76			
27	1.06	0.86	1.48	0.86	0.86	0.90	1.90	0.84	1.41	0.92	1.25	0.75			
28	1.48	0.84	1.44	0.87	0.85	0.89	2.61	0.85	1.36	0.94	1.24	0.77			
29	1.27	0.85	1.39	0.86	0.83	0.90	2.59	1.00	1.33	0.95	1.22	0.78			
30	1.17	—	1.35	0.85	0.81	0.91	1.98	1.43	1.29	0.97	1.20	0.82			
31	1.08	—	1.31	—	0.78	—	1.65	1.60	—	0.98	—	0.81			
合計	23.84	27.37	43.63	31.48	25.67	23.65	47.01	36.06	65.49	33.12	34.86	29.91			
平均	0.97	0.95	1.41	1.05	0.83	0.79	1.52	1.17	2.19	1.07	1.17	0.97			
最低	0.83	0.84	0.89	0.85	0.76	0.71	0.89	0.84	1.29	0.92	0.93	0.75			

昭和三年水位年表

月日	一月	二月	三月	四月	五月	六月	七月	八月	九月	十月	十一月	十二月	量標	水名	伊川
													河川名	臨津江	
1	0.39	0.51	0.66	0.61	0.36	0.33	0.49	0.81	1.18	0.54	0.45	0.53	位	江原道	
2	0.42	0.50	0.92	0.60	0.36	0.30	0.44	0.74	0.82	0.53	0.47	0.52			伊川郡
3	0.36	0.52	1.32	0.58	0.35	0.31	0.41	0.72	0.83	0.52	0.52	0.53			鶴鳳面
4	0.42	0.51	1.26	0.58	0.35	0.30	0.40	0.69	1.08	0.52	0.54	0.41	最低水位	月日 6-17 米 0.22	
5	0.42	0.49	1.14	0.56	0.34	0.34	0.38	0.68	1.65	0.51	0.53	0.43			湯水位
6	0.40	0.49	1.10	0.58	0.32	0.35	0.36	0.66	1.52	0.50	0.51	0.57	低水位	0.39	
7	0.39	0.53	1.04	0.60	0.38	0.33	0.34	0.72	1.36	0.52	0.49	0.54	平水位	0.51	
8	0.40	0.52	1.12	0.61	0.45	0.31	0.43	0.69	1.21	0.53	0.47	0.51	平均水位	0.58	
9	0.43	0.50	1.08	0.60	0.42	0.30	0.66	0.66	1.59	0.51	0.45	0.48	年最大 洪水水位	2.56	
10	0.44	0.51	1.02	0.58	0.41	0.30	0.68	0.62	2.06	0.50	0.44	0.43	備考		
11	0.44	0.52	0.99	0.57	0.41	0.28	0.62	0.59	1.43	0.50	0.43	0.46			
12	0.41	0.52	0.96	0.56	0.40	0.27	0.54	0.57	1.20	0.49	0.41	0.44			
13	0.45	0.53	0.83	0.54	0.39	0.26	0.52	0.55	1.13	0.48	0.40	0.51			
14	0.48	0.52	0.69	0.54	0.37	0.25	0.50	0.53	1.02	0.48	0.45	0.53			
15	0.50	0.50	0.57	0.55	0.35	0.24	0.51	0.50	0.97	0.47	0.48	0.47			
16	0.52	0.53	0.51	0.54	0.34	0.23	2.56	0.48	0.93	0.46	0.56	0.44			
17	0.51	0.51	0.53	0.52	0.33	0.22	1.92	0.47	0.89	0.45	0.55	0.49			
18	0.48	0.50	0.56	0.51	0.32	0.24	1.19	0.52	0.84	0.45	0.53	0.40			
19	0.51	0.52	0.62	0.50	0.30	0.26	1.03	0.50	0.80	0.44	0.51	0.46			
20	0.50	0.50	0.74	0.50	0.30	0.26	0.89	0.48	0.75	0.43	0.50	0.52			
21	0.51	0.50	0.72	0.49	0.30	0.28	0.76	0.47	0.73	0.43	0.56	0.57			
22	0.50	0.51	0.69	0.47	0.29	0.34	0.73	0.45	0.71	0.42	0.69	0.41			
23	0.50	0.51	0.66	0.46	0.30	0.53	0.71	0.44	0.69	0.42	0.65	0.47			
24	0.53	0.52	0.63	0.46	0.41	0.48	0.69	0.42	0.67	0.41	0.64	0.46			
25	0.51	0.52	0.71	0.44	0.43	0.40	0.67	0.40	0.64	0.41	0.62	0.45			
26	0.52	0.50	0.75	0.43	0.39	0.35	0.80	0.38	0.61	0.40	0.61	0.48			
27	0.53	0.53	0.73	0.41	0.38	0.37	1.52	0.39	0.59	0.38	0.60	0.51			
28	0.52	0.53	0.70	0.38	0.36	0.39	1.30	0.62	0.58	0.38	0.58	0.43			
29	0.51	0.54	0.66	0.38	0.36	0.44	1.15	0.84	0.57	0.41	0.56	0.54			
30	0.50	—	0.64	0.36	0.34	0.46	1.02	1.03	0.55	0.43	0.54	0.53			
31	0.50	—	0.61	—	0.33	—	0.90	1.30	—	0.42	—	0.48			
合計	14.50	14.89	25.16	15.51	11.14	9.72	25.12	19.01	23.80	14.34	15.74	15.00			
平均	0.47	0.52	0.82	0.52	0.36	0.33	0.81	0.62	1.00	0.47	0.53	0.50			
最低	0.36	0.49	0.61	0.36	0.29	0.22	0.34	0.38	0.55	0.38	0.40	0.40			

昭和三年水位年表

月日	一月	二月	三月	四月	五月	六月	七月	八月	九月	十月	十一月	十二月	量標	水名	漣川
													河川名	臨津江	
1	0.25	0.50	0.32	0.67	0.27	0.19	0.44	1.00	1.56	0.61	0.36	0.60	位	京畿道	
2	0.25	0.47	0.60	0.66	0.26	0.17	0.41	0.89	1.29	0.58	0.38	0.58			漣川郡
3	0.24	0.37	1.10	0.66	0.26	0.16	0.37	0.82	1.16	0.56	0.40	0.53			都南面
4	0.24	0.35	0.87	0.67	0.25	0.16	0.35	0.83	1.34	0.54	0.52	0.57	最低水位	月日 6-18 米 0.10	
5	0.26	0.30	0.88	0.64	0.24	0.16	0.34	0.74	2.50	0.52	0.58	0.50			湯水位
6	0.28	0.33	0.78	0.64	0.23	0.22	0.30	0.73	2.22	0.53	0.50	0.36	低水位	0.26	
7	0.26	0.37	0.77	0.63	0.26	0.24	0.26	0.68	1.85	0.57	0.45	0.50	平水位	0.43	
8	0.24	0.33	0.79	0.63	0.28	0.22	0.33	0.80	1.56	0.59	0.42	0.50	平均水位	0.56	
9	0.30	0.31	0.80	0.64	0.33	0.20	0.46	0.76	1.83	0.53	0.41	0.52	年最大 洪水水位	2.91	
10	0.58	0.30	0.76	0.62	0.33	0.18	0.69	0.66	2.91	0.56	0.39	0.43	備考		
11	0.50	0.28	0.72	0.61	0.30	0.17	0.66	0.60	2.28	0.54	0.39	0.44			
12	0.38	0.29	0.68	0.60	0.28	0.15	0.60	0.56	1.84	0.51	0.38	0.44			
13	0.35	0.26	0.66	0.58	0.27	0.14	0.52	0.53	1.60	0.48	0.37	0.42			
14	0.35	0.24	0.60	0.57	0.27	0.13	0.48	0.54	1.40	0.46	0.36	0.42			
15	0.35	0.23	0.58	0.56	0.24	0.12	0.49	0.49	1.35	0.46	0.40	0.41			
16	0.36	0.24	0.58	0.54	0.24	0.12	0.67	0.45	1.35	0.47	0.45	0.43			
17	0.36	0.26	0.58	0.52	0.22	0.11	2.72	0.43	1.21	0.45	0.58	0.44			
18	0.38	0.25	0.61	0.50	0.20	0.10	1.86	0.52	1.10	0.43	0.58	0.40			
19	0.38	0.23	0.66	0.48	0.19	0.12	1.44	0.49	1.03	0.42	0.52	0.33			
20	0.38	0.34	0.70	0.45	0.18	0.19	1.14	0.44	0.97	0.40	0.51	0.52			
21	0.38	0.32	0.79	0.43	0.17	0.21	1.00	0.40	0.93	0.39	0.56	0.38			
22	0.38	0.17	0.89	0.41	0.18	0.21	0.92	0.38	0.87	0.38	0.75	0.33			
23	0.38	0.25	0.82	0.38	0.20	0.26	0.94	0.36	0.83	0.38	0.84	0.25			
24	0.39	0.22	0.73	0.36	0.26	0.50	0.94	0.34	0.82	0.36	0.78	0.37			
25	0.39	0.20	0.71	0.34	0.26	0.41	0.84	0.33	0.78	0.35	0.73	0.40			
26	0.40	0.24	0.76	0.32	0.32	0.32	0.84	0.31	0.74	0.34	0.70	0.42			
27	0.58	0.20	0.96	0.31	0.30	0.26	1.61	0.31	0.72	0.34	0.68	0.40			
28	1.13	0.22	0.89	0.29	0.27	0.25	1.66	0.38	0.70	0.34	0.66	0.34			
29	0.71	0.22	0.80	0.28	0.25	0.31	1.44	0.68	0.66	0.36	0.64	0.35			
30	0.54	—	0.73	0.28	0.22	0.41	1.24	1.24	0.66	0.37	0.62	0.40			
31	0.50	—	0.70	—	0.21	—	1.13	1.94	—	0.38	—	0.37			
合計	12.47	8.29	22.82	15.27	7.74	6.39	27.09	19.69	40.08	14.25	15.91	13.50			
平均	0.41	0.29	0.74	0.51	0.25	0.22	0.88	0.64	1.34	0.46	0.53	0.44			
最低	0.24	0.17	0.32	0.28	0.17	0.10	0.26	0.31	0.66	0.34	0.36	0.33			

昭和三年水位年表

日	一月	二月	三月	四月	五月	六月	七月	八月	九月	十月	十一月	十二月	量標 水名 玄石里
1	0.42	0.69	0.63	0.71	0.44	0.40	0.57	0.88	1.58	0.69	0.59	0.67	河川名 臨津江
2	0.43	0.60	0.89	0.67	0.44	0.39	0.55	0.82	1.23	0.69	0.60	0.66	
3	0.42	0.57	1.03	0.66	0.43	0.38	0.52	0.75	1.30	0.68	0.63	0.67	位 置
4	0.42	0.55	0.95	0.65	0.43	0.37	0.49	0.74	1.55	0.66	0.66	0.66	
5	0.42	0.50	0.83	0.64	0.42	0.38	0.49	0.73	2.86	0.66	0.67	0.66	最低水位
6	0.40	0.50	0.79	0.64	0.41	0.39	0.48	0.71	2.08	0.65	0.69	0.64	
7	0.40	0.49	0.78	0.64	0.44	0.41	0.48	0.73	1.53	0.65	0.67	0.62	湯水位
8	0.40	0.48	0.76	0.63	0.45	0.40	0.52	0.72	1.32	0.64	0.61	0.58	低水位
9	0.40	0.46	0.75	0.64	0.46	0.39	0.59	0.71	1.56	0.65	0.59	0.58	平水位
10	0.56	0.45	0.75	0.64	0.48	0.39	0.72	0.67	2.57	0.69	0.59	0.56	平均水位
11	0.54	0.45	0.75	0.63	0.46	0.38	0.67	0.65	1.88	0.69	0.59	0.55	年最大 洪水位
12	0.53	0.44	0.74	0.62	0.45	0.37	0.63	0.63	1.49	0.68	0.58	0.54	
13	0.50	0.43	0.72	0.61	0.45	0.36	0.59	0.62	1.28	0.67	0.57	0.55	備 考
14	0.50	0.43	0.71	0.60	0.45	0.36	0.61	0.60	1.22	0.66	0.57	0.55	
15	0.47	0.42	0.69	0.59	0.43	0.35	0.63	0.59	1.18	0.61	0.60	0.56	
16	0.46	0.40	0.68	0.58	0.42	0.35	0.65	0.58	1.18	0.63	0.65	0.51	
17	0.45	0.39	0.68	0.57	0.40	0.35	3.76	0.57	1.15	0.62	0.65	0.47	
18	0.45	0.38	0.67	0.56	0.40	0.34	1.53	0.59	1.12	0.61	0.63	0.48	
19	0.44	0.40	0.67	0.55	0.40	0.37	1.32	0.62	1.09	0.61	0.64	0.48	
20	0.44	0.41	0.67	0.54	0.39	0.40	0.98	0.59	1.04	0.61	0.66	0.48	
21	0.45	0.43	0.66	0.52	0.39	0.47	0.86	0.56	1.00	0.59	0.67	0.48	
22	0.45	0.43	0.67	0.51	0.39	0.43	0.83	0.52	0.97	0.58	0.72	0.47	
23	0.44	0.41	0.68	0.48	0.38	0.42	0.93	0.51	0.92	0.58	0.85	0.47	
24	0.44	0.42	0.68	0.47	0.44	0.51	0.89	0.49	0.91	0.57	0.82	0.46	
25	0.44	0.42	0.76	0.47	0.46	0.47	0.79	0.49	0.86	0.56	0.81	0.46	
26	0.48	0.42	0.77	0.46	0.47	0.49	0.77	0.48	0.81	0.55	0.79	0.46	
27	0.50	0.42	0.79	0.45	0.46	0.47	0.85	0.48	0.78	0.55	0.78	0.48	
28	1.03	0.42	0.79	0.45	0.45	0.46	1.23	0.55	0.73	0.55	0.75	0.49	
29	0.92	0.43	0.78	0.44	0.43	0.47	1.21	0.67	0.72	0.58	0.73	0.45	
30	0.82	—	0.71	0.44	0.42	0.55	0.97	2.22	0.71	0.59	0.68	0.41	
31	0.71	—	0.72	—	0.41	—	0.92	1.95	—	0.59	—	0.42	
合計	15.73	13.24	23.15	17.06	13.35	12.27	27.08	22.42	38.62	19.37	20.04	16.52	
平均	0.51	0.46	0.75	0.57	0.43	0.41	0.87	0.72	1.29	0.62	0.67	0.53	
最低	0.40	0.38	0.63	0.44	0.38	0.34	0.48	0.48	0.71	0.65	0.57	0.41	

昭和三年水位年表

日	一月	二月	三月	四月	五月	六月	七月	八月	九月	十月	十一月	十二月	量標 水名 鐵原
1	0.58	0.69	1.07	0.78	0.30	0.30	0.41	0.65	1.25	0.85	0.41	0.68	河川名 臨津江
2	0.58	0.69	1.10	0.78	0.30	0.31	0.38	0.67	1.00	0.78	0.43	0.68	
3	0.59	0.70	1.15	0.77	0.30	0.31	0.38	0.67	1.00	0.75	0.62	0.69	位 置
4	0.59	0.70	1.10	0.74	0.31	0.32	0.37	0.68	1.60	0.71	0.60	0.73	
5	0.60	0.69	0.90	0.70	0.31	0.31	0.37	0.68	2.35	0.71	0.58	0.75	最低水位
6	0.62	0.69	0.89	0.70	0.32	0.30	0.37	0.67	1.75	0.71	0.55	0.72	
7	0.64	0.67	0.87	0.70	0.35	0.30	0.36	0.67	1.50	0.80	0.52	0.70	湯水位
8	0.66	0.67	0.89	0.69	0.35	0.30	0.49	0.66	1.35	0.78	0.52	0.65	低水位
9	0.70	0.66	0.90	0.67	0.35	0.30	0.50	0.65	2.00	0.75	0.52	0.60	平水位
10	0.80	0.66	0.90	0.64	0.34	0.30	0.50	0.65	1.80	0.75	0.50	0.55	平均水位
11	0.80	0.67	0.91	0.61	0.33	0.31	0.51	0.64	1.55	0.73	0.48	0.50	年最大 洪水位
12	0.78	0.67	0.88	0.58	0.33	0.33	0.59	0.62	1.25	0.71	0.45	0.50	
13	0.78	0.66	0.79	0.58	0.32	0.34	0.59	0.60	1.10	0.70	0.49	0.51	7月16日 洪水位
14	0.75	0.66	0.75	0.57	0.32	0.33	0.60	0.59	1.00	0.67	0.50	0.51	
15	0.75	0.67	0.75	0.57	0.31	0.32	0.60	0.59	1.00	0.67	0.50	0.51	備 考
16	0.75	0.67	0.74	0.55	0.31	0.31	1.20	0.57	1.05	0.66	0.65	0.52	
17	0.74	0.65	0.75	0.54	0.31	0.30	2.53	0.55	1.00	0.65	0.63	0.52	
18	0.74	0.65	0.78	0.54	0.30	0.30	1.75	0.53	0.90	0.63	0.60	0.52	
19	0.72	0.65	0.78	0.54	0.30	0.32	1.05	0.50	0.90	0.60	0.58	0.51	
20	0.70	0.64	0.75	0.53	0.30	0.32	0.95	0.48	0.89	0.59	0.58	0.51	
21	0.65	0.64	0.75	0.50	0.30	0.33	0.98	0.47	0.89	0.58	0.73	0.52	
22	0.62	0.64	0.75	0.46	0.30	0.50	1.20	0.47	0.88	0.58	0.85	0.52	
23	0.62	0.63	0.76	0.45	0.32	0.45	1.15	0.47	0.95	0.57	0.81	0.53	
24	0.60	0.63	0.76	0.45	0.33	0.41	1.00	0.46	0.95	0.57	0.78	0.53	
25	0.60	0.63	0.80	0.44	0.33	0.38	0.85	0.46	0.96	0.55	0.78	0.52	
26	0.61	0.65	0.80	0.43	0.32	0.38	0.85	0.46	0.95	0.53	0.75	0.52	
27	0.69	0.65	0.79	0.44	0.32	0.37	0.80	0.47	0.94	0.50	0.73	0.52	
28	0.73	0.78	0.80	0.40	0.31	0.37	0.78	0.49	0.94	0.45	0.72	0.51	
29	0.72	1.05	0.80	0.35	0.31	0.36	0.75	0.65	0.93	0.45	0.70	0.51	
30	0.70	—	0.79	0.32	0.30	0.37	0.72	2.15	0.92	0.43	0.69	0.50	
31	0.69	—	0.78	—	0.30	—	0.60	2.00	—	0.41	—	0.50	
合計	21.10	19.71	26.23	17.02	9.80	10.15	24.18	20.87	35.55	19.82	18.35	17.54	
平均	0.68	0.67	0.85	0.57	0.32	0.34	0.78	0.68	1.19	0.64	0.62	0.57	
最低	0.58	0.63	0.74	0.32	0.30	0.30	0.36	0.46	0.88	0.41	0.41	0.50	

月 日	一月		二月		三月		四月		五月		六月		七月	
	高	低	高	低	高	低	高	低	高	低	高	低	高	低
1	—	0.27	—	0.73	—	—	0.87	0.26	0.91	0.22	0.97	0.26	0.74	0.23
2	—	0.26	—	0.71	—	—	0.91	0.27	0.96	0.22	1.13	0.27	0.81	0.23
3	—	0.25	—	0.67	—	—	1.22	0.27	1.05	0.24	1.21	0.28	1.31	0.27
4	—	0.25	—	0.65	—	—	1.14	0.29	1.11	0.26	1.33	0.28	1.68	0.29
5	—	0.39	—	0.61	—	—	1.23	0.30	1.29	0.26	1.75	0.29	2.03	0.30
6	—	0.32	—	0.52	1.56	0.37	1.31	0.32	1.48	0.27	1.89	0.30	2.16	0.30
7	—	0.34	—	0.40	1.45	0.36	1.43	0.32	1.68	0.30	1.91	0.30	1.92	0.29
8	—	0.31	—	0.39	1.44	0.35	1.58	0.35	1.81	0.30	1.86	0.31	1.81	0.28
9	—	0.30	—	0.38	1.39	0.33	1.59	0.36	1.72	0.30	1.61	0.30	1.29	0.25
10	—	0.30	—	0.36	1.38	0.32	1.40	0.34	1.53	0.30	1.45	0.29	0.98	0.24
11	—	0.29	—	0.36	1.36	0.30	1.31	0.32	1.12	0.27	1.03	0.28	0.90	0.24
12	—	0.29	—	0.35	1.31	0.30	1.09	0.30	1.01	0.27	0.95	0.24	0.83	0.22
13	—	0.28	—	0.33	0.99	0.29	1.02	0.29	0.82	0.25	0.81	0.23	0.80	0.22
14	—	0.27	—	0.31	0.97	0.29	0.91	0.27	0.77	0.24	0.92	0.24	0.86	0.23
15	—	0.29	—	0.30	0.95	0.28	0.88	0.25	0.71	0.24	1.01	0.24	1.02	0.23
16	—	0.30	—	0.28	0.91	0.27	0.71	0.22	0.70	0.23	1.39	0.29	1.13	0.30
17	—	0.32	—	0.30	0.89	0.25	0.70	0.20	0.81	0.24	1.94	0.31	3.28	1.04
18	—	0.33	—	0.31	0.93	0.26	0.73	0.20	1.03	0.28	2.21	0.33	2.89	1.05
19	—	0.34	—	0.33	0.94	0.27	1.34	0.22	1.30	0.30	2.36	0.34	2.42	1.01
20	—	0.34	—	0.34	0.99	0.27	1.56	0.24	1.62	0.31	2.21	0.32	2.33	0.84
21	—	0.35	—	0.32	1.08	0.28	1.91	0.26	2.76	0.32	2.12	0.32	2.24	0.52
22	—	0.38	—	0.30	1.19	0.30	2.13	0.30	2.17	0.34	1.82	0.30	1.94	0.48
23	—	0.39	—	0.29	1.28	0.33	2.19	0.31	2.15	0.33	1.48	0.30	1.71	0.42
24	—	0.40	—	0.29	1.34	0.37	2.12	0.30	1.92	0.31	1.10	0.29	1.12	0.33
25	—	0.39	—	0.27	1.35	0.38	1.97	0.30	1.70	0.30	0.85	0.27	0.91	0.30
26	—	0.38	—	0.27	1.37	0.38	1.81	0.29	1.22	0.29	0.73	0.25	0.87	0.29
27	—	0.92	—	0.26	1.40	0.38	1.20	0.28	0.94	0.29	0.66	0.23	1.79	1.28
28	—	0.95	—	0.26	1.27	0.33	0.91	0.27	0.89	0.27	0.64	0.22	1.51	1.14
29	—	0.91	—	0.25	1.19	0.30	0.80	0.22	0.84	0.25	0.58	0.21	1.33	0.97
30	—	0.88	—	—	0.98	0.28	0.61	0.21	0.89	0.24	0.69	0.22	1.59	0.83
31	—	0.81	—	—	0.93	0.27	—	—	0.93	0.26	—	—	1.76	0.78
合計	—	12.80	—	11.14	30.84	8.11	39.58	8.33	39.84	8.50	40.61	8.31	47.98	15.40
平均	—	0.41	—	0.38	1.19	0.31	1.29	0.28	1.29	0.27	1.35	0.28	1.55	0.50
極	—	0.25	—	0.25	1.56	0.25	2.19	0.20	2.76	0.22	2.36	0.21	3.28	0.23

月	八月		九月		十月		十一月		十二月		水位	備考
	高	低	高	低	高	低	高	低	高	低		
1	2.07	0.51	2.93	1.01	2.31	0.75	2.19	0.86	2.87	0.32	—	—
2	2.25	0.52	3.29	1.06	2.95	0.76	2.31	0.86	2.41	0.32	—	—
3	2.31	0.54	3.41	1.11	3.21	0.76	2.37	0.75	1.85	0.29	—	—
4	2.78	0.53	3.92	1.35	3.59	0.77	2.21	0.70	1.41	0.29	—	—
5	2.41	0.47	4.18	1.45	3.63	0.77	1.69	0.62	1.15	0.27	—	—
6	2.08	0.39	3.09	1.46	3.01	0.75	1.18	0.48	0.99	0.25	—	—
7	1.75	0.36	2.01	1.31	2.72	0.71	0.91	0.32	0.91	0.24	—	—
8	1.41	0.33	1.71	1.19	2.34	0.67	0.88	0.30	0.90	0.22	—	—
9	1.12	0.31	2.52	1.11	1.96	0.61	0.78	0.29	0.87	0.21	—	—
10	0.98	0.30	3.81	2.06	1.65	0.60	0.92	0.30	—	0.50	—	—
11	0.91	0.28	4.28	2.13	1.28	0.52	1.04	0.30	—	0.89	—	—
12	0.92	0.27	3.99	1.98	0.97	0.49	1.29	0.31	—	0.89	—	—
13	1.07	0.25	3.88	1.82	0.98	0.49	1.67	0.33	—	0.91	—	—
14	1.35	0.28	3.89	1.75	1.18	0.49	2.02	0.33	—	0.96	—	—
15	1.87	0.30	4.25	1.93	2.36	0.51	2.58	0.34	—	0.97	—	—
16	2.16	0.32	4.37	1.90	2.79	0.53	2.79	0.34	—	0.96	—	—
17	2.43	0.31	4.31	1.81	3.18	0.55	2.91	0.35	—	0.99	—	—
18	3.07	0.32	4.22	1.72	3.37	0.56	2.73	0.33	—	1.01	—	—
19	2.89	0.30	3.88	1.51	2.89	0.55	2.13	0.31	—	1.04	—	—
20	2.61	0.30	3.29	1.35	2.24	0.51	1.92	0.30	—	1.01	—	—
21	2.03	0.29	2.77	1.04	1.91	0.50	1.46	0.29	—	1.05	—	—
22	1.98	0.29	2.33	0.91	0.99	0.42	0.98	0.27	—	1.06	—	—
23	1.51	0.28	1.79	0.82	0.88	0.40	0.91	0.27	—	1.07	—	—
24	1.14	0.28	1.27	0.75	0.83	0.40	0.94	0.26	—	1.09	—	—
25	0.91	0.27	1.04	0.63	0.80	0.38	0.97	0.26	—	1.09	—	—
26	0.89	0.27	1.11	0.62	0.89	0.37	1.29	0.27	—	1.12	—	—
27	0.81	0.26	1.19	0.62	0.97	0.38	1.48	0.28	—	1.14	—	—
28	1.08	0.27	1.26	0.63	1.32	0.89	1.67	0.30	—	1.15	—	—
29	1.19	0.28	1.74	0.71	1.91	0.89	2.04	0.31	—	1.11	—	—
30	2.35	1.17	2.19	0.73	2.28	0.91	2.29	0.31	—	1.10	—	—
31	2.61	1.04	—	—	2.34	0.91	—	—	—	1.08	—	—
合計	54.94	11.89	87.92	38.47	63.73	18.80	50.60	11.54	13.36	24.63	—	—
平均	1.77	0.38	2.93	1.28	2.06	0.61	1.69	0.38	1.48	0.79	—	—
極	3.07	0.26	4.37	0.62	3.63	0.37	2.91	0.26	2.87	0.21	—	—

昭和三年

月 日	一月		二月		三月		四月		五月		六月		七月	
	高	低	高	低	高	低	高	低	高	低	高	低	高	低
1	3.20	0.40	3.10	0.51	3.32	0.50	4.10	0.72	3.15	0.52	3.80	0.80	3.98	0.99
2	2.80	0.40	3.81	0.50	3.63	0.50	3.45	0.70	3.98	0.52	4.30	0.90	4.50	0.98
3	3.40	0.40	3.50	0.50	3.50	0.50	3.70	0.60	4.05	0.52	4.58	1.00	4.64	0.90
4	3.42	0.40	3.90	0.52	3.42	0.50	4.20	0.60	4.12	0.52	4.60	0.89	4.62	0.52
5	3.20	0.35	3.50	0.50	3.85	0.50	4.32	0.50	4.50	0.52	4.75	0.80	4.78	0.52
6	3.25	0.38	4.05	0.53	4.12	0.52	4.58	0.50	4.72	0.52	4.60	0.80	4.75	0.90
7	3.58	0.40	4.00	0.52	4.39	0.52	4.40	0.56	4.60	0.82	4.55	0.80	4.50	0.92
8	3.48	0.50	4.10	0.52	4.50	0.54	4.38	0.58	4.61	0.82	4.40	0.40	4.70	0.98
9	3.52	0.50	3.90	0.50	4.60	1.00	3.60	0.58	4.40	0.80	4.20	0.40	4.34	0.90
10	3.92	0.51	3.82	0.50	4.40	1.02	3.45	0.58	4.30	0.80	4.00	0.50	4.00	0.99
11	3.49	0.50	3.61	0.50	4.20	1.02	4.12	0.58	3.90	0.85	3.70	0.60	3.48	0.90
12	3.02	0.50	3.25	0.50	4.02	0.55	4.00	0.58	3.70	0.80	3.70	0.70	3.40	0.90
13	2.75	0.50	3.10	0.50	3.52	0.55	3.40	0.58	3.40	0.75	3.10	0.60	3.40	0.90
14	2.70	0.49	2.80	0.50	3.25	0.50	3.10	0.42	3.00	0.75	3.90	0.62	3.45	0.90
15	2.59	0.49	2.50	0.50	3.00	0.40	3.00	0.35	3.90	0.75	3.98	0.60	4.50	1.20
16	2.45	0.45	2.52	0.45	2.80	0.40	3.30	0.35	3.91	0.76	4.52	1.00	5.10	1.10
17	2.38	0.45	2.50	0.50	2.72	0.40	4.02	0.35	4.00	0.75	4.98	1.02	5.43	2.10
18	2.75	0.45	2.70	0.51	3.40	0.40	3.78	0.35	4.50	0.78	5.25	1.00	5.62	1.80
19	2.92	0.46	2.80	0.52	3.00	0.40	3.95	0.50	4.95	0.75	5.10	1.00	5.50	1.80
20	2.82	0.40	2.98	0.50	3.72	0.48	4.75	1.10	5.26	0.85	5.18	1.00	5.22	1.60
21	2.97	0.40	3.10	0.52	4.05	0.50	4.90	1.10	5.36	1.00	5.18	0.99	4.90	1.42
22	3.32	0.40	3.92	0.52	4.20	0.50	5.30	1.00	5.20	1.00	5.00	0.98	4.66	1.30
23	4.20	0.42	4.20	0.52	4.98	0.50	5.25	0.92	5.00	0.98	4.72	0.89	4.48	1.36
24	3.98	0.45	4.41	0.50	5.25	0.59	4.92	0.90	4.56	0.92	4.25	0.80	4.15	1.10
25	4.16	0.45	4.95	0.50	5.42	0.60	4.30	0.70	4.16	0.89	3.60	0.90	3.50	1.00
26	4.40	0.48	4.60	0.50	4.86	0.98	4.20	0.70	3.75	0.70	3.30	0.80	3.40	1.30
27	4.62	0.90	4.32	0.50	4.74	0.91	3.82	0.68	3.50	0.70	3.30	0.75	3.40	1.30
28	4.22	1.35	4.10	0.50	4.10	0.80	2.98	0.68	3.40	0.70	3.10	0.75	3.20	1.40
29	2.78	0.51	3.72	0.50	3.50	0.78	3.20	0.45	3.70	0.80	3.30	0.70	3.40	1.36
30	3.42	0.50	—	—	3.45	0.72	3.70	0.45	3.10	0.80	3.80	0.80	1.36	1.36
31	3.12	0.50	—	—	3.52	0.72	—	—	3.53	0.90	—	—	1.30	1.30
合計	102.83	15.29	103.76	14.64	121.43	18.80	120.17	18.66	128.21	23.54	126.74	22.89	124.26	38.00
平均	3.32	0.49	3.58	0.50	3.92	0.61	4.01	0.62	4.13	0.76	4.22	0.76	4.01	1.16
最低	4.62	0.35	4.95	0.45	5.42	0.40	5.30	0.35	5.36	0.52	5.25	0.40	5.62	0.52

水位年表

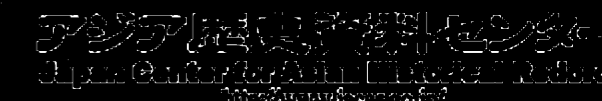
月	八月		九月		十月		十一月		十二月		水位	備考
	高	低	高	低	高	低	高	低	高	低		
1	4.22	1.30	5.40	1.75	5.20	1.20	4.55	1.26	4.08	0.90	京總道	
2	4.95	1.26	5.60	1.50	5.12	1.10	4.75	1.29	3.80	0.90	坡州郡	
3	5.05	1.30	5.32	1.80	4.92	1.10	3.10	1.00	3.30	0.90	月籠面	
4	5.19	1.25	5.45	1.78	4.40	1.00	3.02	0.98	3.92	0.80	4-15日	
5	5.20	1.27	5.54	2.72	4.10	1.20	2.68	0.98	2.40	0.72	0.35	
6	5.00	1.26	4.45	2.30	3.30	1.20	2.68	0.70	2.90	0.70	平均	
7	4.76	1.11	4.20	2.00	3.00	1.15	2.78	0.70	3.30	0.72	均	
8	4.48	1.11	3.80	1.62	2.53	1.00	3.00	0.76	3.05	0.75	小湖	
9	4.20	1.20	3.50	1.70	2.50	0.98	3.70	0.70	3.20	0.73	平均	
10	2.90	1.20	3.32	2.20	2.60	1.00	3.72	0.70	3.20	0.73	大湖	
11	3.20	1.18	3.98	1.72	3.00	1.00	3.80	0.90	3.82	0.73	平均	
12	3.25	1.20	4.95	1.40	4.25	1.10	3.90	0.90	4.02	0.80	年最大	
13	3.10	1.22	5.05	1.00	4.50	1.04	4.20	0.90	4.25	0.85	洪水位	
14	4.78	1.22	5.16	1.52	4.54	1.00	4.20	0.92	3.60	0.88	備考	
15	5.12	1.30	5.20	1.36	4.72	1.00	3.90	0.90	3.70	0.90		
16	5.22	1.36	5.22	1.70	4.30	1.05	3.30	0.90	3.50	0.90		
17	5.28	1.22	5.40	1.76	4.00	1.02	3.15	0.90	3.30	0.90		
18	5.20	1.30	5.40	1.56	3.80	1.00	2.92	0.91	3.26	0.95		
19	4.98	1.20	4.50	1.50	3.50	0.80	2.70	0.70	2.70	0.90		
20	4.70	1.22	4.12	1.40	3.00	0.60	2.42	0.70	2.70	0.90		
21	4.45	1.30	3.80	1.40	2.70	1.20	2.42	0.70	2.72	0.90		
22	3.95	1.25	3.50	1.00	2.50	1.10	3.35	0.72	2.50	0.80		
23	3.45	1.20	2.80	1.00	1.33	0.55	3.80	0.70	3.50	0.80		
24	3.02	1.00	2.72	1.00	2.32	0.50	4.00	0.80	4.30	0.90		
25	2.42	0.99	2.20	0.92	3.00	0.75	4.25	0.85	4.00	0.98		
26	2.46	0.96	3.85	0.96	3.90	0.80	4.18	0.98	4.05	0.90		
27	2.95	0.96	4.20	0.96	4.40	0.85	4.30	0.98	4.00	0.90		
28	3.50	1.12	4.72	1.24	4.70	0.86	4.50	0.99	4.00	0.79		
29	4.35	1.20	5.00	1.24	5.10	0.60	4.11	0.90	4.02	0.76		
30	4.58	1.50	5.32	1.20	5.00	0.90	4.11	0.90	4.20	0.76		
31	5.25	1.94	—	—	4.60	0.90	—	—	4.00	0.78		
合計	131.16	38.10	133.67	45.21	116.83	29.55	107.49	28.22	103.29	25.83		
平均	4.23	1.23	4.46	1.51	3.77	0.95	3.58	0.87	3.52	0.83		
最低	5.28	0.96	5.60	0.92	5.20	0.50	4.75	0.70	4.30	0.70		

昭和三年水位年表

月 日	月												量 標	水 名	全 谷
	一月	二月	三月	四月	五月	六月	七月	八月	九月	十月	十一月	十二月			
1	0.50	1.02	0.91	0.65	0.53	0.45	0.83	0.80	1.95	0.83	0.57	0.65	河川名	臨津江	餘 谷
2	0.52	0.94	1.02	0.64	0.53	0.45	0.70	0.78	1.75	0.82	0.56	0.64	位	京畿道	
3	0.51	0.90	1.20	0.64	0.52	0.44	0.75	0.76	1.57	0.81	0.56	0.73	置	澁川郡	
4	0.54	0.88	1.14	0.64	0.52	0.44	0.73	0.74	1.93	0.80	0.73	0.70	置	嶺南面	
5	0.53	0.92	1.10	0.63	0.51	0.44	0.68	0.72	2.85	0.79	0.70	0.68	最低水位	月日 6-6	
6	0.54	0.93	1.07	0.63	0.51	0.43	0.66	0.70	2.47	0.78	0.68	0.66	湯水位	米 0.43	
7	0.54	0.90	1.02	0.62	0.60	0.43	0.64	0.69	2.10	0.76	0.66	0.65	低水位	米 0.44	
8	0.54	0.91	0.99	0.62	0.56	0.43	0.63	0.68	1.73	0.75	0.65	0.64	平水位	米 0.54	
9	0.56	0.90	0.97	0.62	0.53	0.43	0.69	0.67	1.71	0.74	0.64	0.64	平均水位	米 0.65	
10	0.65	0.89	0.95	0.61	0.50	0.43	0.67	0.66	1.45	0.73	0.64	0.63	年平均水位	米 0.75	
11	0.63	0.86	0.82	0.61	0.49	0.43	0.65	0.65	1.20	0.72	0.64	0.63	年最大 洪水位	米 2.85	
12	0.61	0.79	0.78	0.60	0.48	0.43	0.63	0.64	1.15	0.71	0.64	0.63	備考		
13	0.58	0.79	0.76	0.60	0.47	0.48	0.68	0.63	1.05	0.70	0.69	0.62			
14	0.58	0.77	0.74	0.60	0.47	0.46	0.73	0.61	1.02	0.69	0.68	0.62			
15	0.56	0.76	0.73	0.59	0.46	0.45	0.69	0.59	0.95	0.68	0.66	0.62			
16	0.58	0.80	0.72	0.59	0.46	0.45	0.77	0.58	1.13	0.67	0.69	0.61			
17	0.58	0.77	0.72	0.58	0.45	0.44	2.15	0.57	1.09	0.66	0.68	0.63			
18	0.57	0.77	0.70	0.58	0.45	0.44	1.91	0.67	1.05	0.65	0.66	0.61			
19	0.57	0.76	0.70	0.58	0.45	0.47	1.55	0.64	1.02	0.65	0.64	0.62			
20	0.56	0.76	0.69	0.57	0.44	0.64	1.20	0.61	0.99	0.64	0.62	0.64			
21	0.56	0.78	0.69	0.57	0.44	0.62	0.95	0.59	0.97	0.63	0.83	0.64			
22	0.55	0.81	0.69	0.56	0.43	0.62	0.90	0.57	0.95	0.62	0.79	0.63			
23	0.55	0.80	0.68	0.56	0.44	0.79	0.82	0.56	0.93	0.62	0.78	0.63			
24	0.54	0.78	0.68	0.56	0.59	0.82	0.77	0.55	0.91	0.61	0.77	0.51			
25	0.54	0.80	0.68	0.55	0.55	0.79	0.73	0.54	0.90	0.61	0.75	0.61			
26	0.54	0.80	0.75	0.55	0.53	0.77	0.72	0.53	0.89	0.60	0.73	0.62			
27	0.95	0.82	0.71	0.55	0.51	0.75	0.93	0.53	0.88	0.50	0.71	0.60			
28	1.86	0.84	0.69	0.54	0.49	0.73	1.25	0.56	0.87	0.59	0.69	0.59			
29	1.34	0.84	0.67	0.54	0.47	0.72	1.08	0.65	0.86	0.59	0.67	0.57			
30	1.15	—	0.66	0.54	0.46	0.80	0.93	2.73	0.84	0.58	0.66	0.56			
31	1.10	—	0.65	—	0.45	—	0.85	2.30	—	0.58	—	0.54			
合計	20.99	24.29	25.28	17.72	15.29	16.47	27.96	23.50	39.16	21.11	20.37	19.45			
平均	0.68	0.84	0.82	0.59	0.50	0.55	0.91	0.76	1.31	0.68	0.68	0.63			
最低	0.50	0.76	0.65	0.54	0.43	0.43	0.63	0.53	0.84	0.58	0.56	0.54			

昭和三年水位年表

月 日	月												量 標	水 名	沃 川
	一月	二月	三月	四月	五月	六月	七月	八月	九月	十月	十一月	十二月			
1	0.77	0.95	0.82	0.88	0.87	0.71	0.71	0.76	2.04	0.95	0.76	0.84	河川名	錦江	餘 谷
2	0.77	0.94	1.11	0.88	0.86	0.70	0.72	0.75	1.19	0.94	0.76	0.84	位	忠清北道	
3	0.76	0.92	1.09	0.89	0.86	0.70	0.71	0.74	1.08	0.92	0.77	0.83	置	沃川郡	
4	0.76	0.91	1.00	0.88	0.85	0.69	0.71	0.74	3.19	0.91	0.77	0.82	置	東二面	
5	0.76	0.90	0.98	0.87	0.84	0.69	0.70	0.73	3.73	0.90	0.76	0.82	最低水位	月日 6-14	
6	0.76	0.89	0.97	0.86	0.84	0.68	0.69	0.72	3.95	0.90	0.76	0.81	湯水位	米 0.60	
7	0.76	0.87	0.95	0.86	0.83	0.68	0.69	0.72	3.60	0.89	0.76	0.81	低水位	米 0.66	
8	0.75	0.86	0.95	0.85	0.83	0.88	0.68	0.71	2.07	0.89	0.75	0.80	平水位	米 0.72	
9	0.75	0.86	0.94	0.85	0.82	0.67	0.68	0.70	1.07	0.88	0.77	0.80	年平均水位	米 0.81	
10	0.88	0.86	0.94	0.84	0.82	0.67	0.68	0.70	0.99	0.87	0.77	0.81	年平均水位	米 0.95	
11	0.86	0.85	0.93	0.84	0.82	0.66	0.68	0.69	0.92	0.87	0.77	0.80	年最大 洪水位	米 4.75	
12	0.85	0.85	0.93	0.83	0.81	0.66	0.67	0.69	0.86	0.87	0.76	0.80	8月30日 洪水位	米 4.09	
13	0.84	0.85	0.92	0.83	0.81	0.68	0.67	0.68	0.83	0.86	0.76	0.79	9月5日 洪水位	米 3.99	
14	0.84	0.84	0.92	0.82	0.82	0.60	0.66	0.68	0.82	0.86	0.78	0.79	9月18日 洪水位	米 3.99	
15	0.83	0.84	0.90	0.85	0.82	0.68	0.66	0.67	0.81	0.85	0.79	0.79	9月24日 洪水位	米 4.75	
16	0.83	0.84	0.90	0.88	0.81	0.68	0.66	0.67	1.80	0.85	0.78	0.78	備考		
17	0.82	0.83	0.89	0.87	0.81	0.67	0.79	0.67	2.87	0.84	0.78	0.78			
18	0.82	0.83	0.88	0.86	0.80	0.67	0.86	0.66	3.99	0.83	0.77	0.78			
19	0.82	0.82	0.88	0.86	0.79	0.67	0.85	0.66	3.77	0.82	0.77	0.78			
20	0.82	0.82	0.86	0.93	0.78	0.70	0.83	0.66	2.31	0.81	0.77	0.79			
21	0.81	0.81	0.87	1.25	0.77	0.73	0.82	0.66	1.77	0.81	0.78	0.79			
22	0.80	0.81	0.86	1.09	0.77	0.72	0.79	0.65	1.59	0.80	0.91	0.79			
23	0.80	0.80	0.86	1.02	0.76	0.72	0.78	0.65	3.49	0.79	0.88	0.80			
24	0.80	0.79	0.85	0.97	0.76	0.71	0.77	0.64	4.06	0.79	0.88	0.80			
25	0.79	0.78	0.85	0.95	0.75	0.72	0.76	0.64	4.50	0.78	0.87	0.80			
26	0.79	0.77	0.86	0.92	0.74	0.73	0.75	0.63	3.86	0.78	0.87	0.79			
27	0.78	0.76	0.88	0.90	0.74	0.72	0.75	0.62	3.13	0.78	0.87	0.79			
28	0.79	0.75	0.89	0.89	0.73	0.72	0.77	0.97	2.10	0.77	0.86	0.78			
29	1.07	0.74	0.91	0.89	0.73	0.71	0.77	2.88	1.23	0.77	0.86	0.78			
30	0.99	—	0.89	0.88	0.72	0.71	0.77	4.05	0.98	0.77	0.85	0.78			
31	0.99	—	0.88	—	0.72	—	0.76	3.60	—	0.76	—	0.78			
合計	25.48	24.34	28.36	26.99	24.68	20.73	22.79	29.99	68.60	26.11	23.99	24.74			
平均	0.82	0.84	0.91	0.90	0.80	0.69	0.74	0.97	2.29	0.84	0.80	0.80			
最低	0.75	0.74	0.82	0.82	0.72	0.60	0.66	0.62	0.81	0.76	0.75	0.78			



昭和三年水位年表

月 日	一月	二月	三月	四月	五月	六月	七月	八月	九月	十月	十一月	十二月	流 標 名 美 江	河 川 名 錦 江	位 置 忠 清 北 道 涪 州 郡 芙蓉 面
1	1.20	2.00	1.30	1.50	1.50	0.70	0.90	1.30	1.70	2.00	1.00	0.90	最低水位 5—16 0.70		
2	1.20	1.80	2.10	1.50	1.40	0.70	0.90	1.20	1.70	2.00	1.00	0.95			
3	1.20	1.80	2.10	1.50	1.40	0.90	0.90	1.10	1.70	2.00	1.00	1.02	涪 水 位 0.70		
4	1.20	1.80	2.00	1.50	1.30	0.90	0.90	1.10	3.58	2.00	1.00	1.06			
5	1.20	1.70	2.00	1.50	1.30	1.00	0.90	1.10	3.94	2.00	1.00	1.10	低 水 位 0.90		
6	1.00	1.70	2.00	1.50	1.30	1.00	0.90	1.10	3.92	1.80	1.00	1.13			
7	1.00	1.70	2.00	1.50	1.30	0.90	0.90	1.00	3.60	1.80	1.00	1.13	平 水 位 1.20		
8	1.00	1.70	2.00	1.50	1.30	0.90	0.93	1.00	3.00	1.80	1.00	1.18			
9	1.00	1.60	2.00	1.50	1.20	0.90	0.90	1.00	2.80	1.70	1.00	1.17	平 均 水 位 1.40		
10	1.00	1.50	2.00	1.50	1.10	0.90	0.90	0.95	2.70	1.70	1.00	1.18			
11	1.00	1.50	2.00	1.50	1.10	0.90	0.90	0.90	2.70	1.70	1.00	1.17	年 最 大 洪 水 位 4.15		
12	1.00	1.50	2.00	1.50	0.90	1.10	1.00	0.90	2.70	1.70	1.00	1.17			
13	1.00	1.40	1.90	1.50	0.90	1.20	1.00	0.90	2.70	1.70	1.00	1.18	8月29日 洪水位 3.80		
14	1.00	1.40	1.80	1.50	0.80	1.10	1.10	0.90	2.70	1.60	1.00	1.17			
15	1.00	1.40	1.70	1.50	0.80	1.00	1.20	0.80	2.70	1.60	1.00	1.17	9月6日 洪水位 4.15		
16	1.00	1.30	1.60	1.50	0.70	1.00	1.80	0.80	3.00	1.60	1.07	1.20			
17	1.00	1.30	1.50	1.50	0.70	0.90	2.30	0.80	2.30	1.60	1.00	1.20	9月24日 洪水位 3.73		
18	1.00	1.30	1.60	1.50	0.70	0.90	2.00	0.80	2.30	1.50	1.00	1.20			
19	1.00	1.30	1.60	1.50	0.70	0.90	1.80	0.80	2.20	1.50	1.00	1.22	備 考		
20	1.00	1.30	1.60	1.50	0.70	1.30	1.50	0.80	2.20	1.50	1.00	1.22			
21	1.00	1.30	1.60	1.50	0.70	1.30	1.20	0.80	2.20	1.50	1.10	1.22			
22	1.00	1.30	1.60	1.90	0.70	1.20	2.50	0.80	2.20	1.50	1.10	1.21			
23	1.00	1.30	1.60	1.90	0.70	1.10	2.30	0.80	2.80	1.30	1.10	1.21			
24	1.00	1.30	1.60	1.80	1.00	1.00	2.00	0.80	3.50	1.30	1.10	1.21			
25	1.00	1.30	1.60	1.80	0.90	1.00	1.80	0.80	3.65	1.30	1.00	1.20			
26	1.00	1.30	1.60	1.70	0.80	0.90	1.50	0.85	3.00	1.20	1.00	1.20			
27	1.40	1.30	1.60	1.70	0.80	0.90	1.60	0.85	2.50	1.20	1.00	1.20			
28	2.10	1.30	1.50	1.60	0.70	0.90	2.20	1.00	2.30	1.20	1.00	1.20			
29	2.00	1.30	1.50	1.60	0.70	0.90	2.00	3.30	2.10	1.10	0.90	1.20			
30	2.00	—	1.50	1.50	0.70	1.00	1.70	3.10	2.00	1.10	0.90	1.20			
31	2.00	—	1.50	—	0.70	—	1.50	2.50	—	1.00	—	1.20	備 考		
合計	38.50	42.70	54.00	47.00	23.50	29.30	43.93	34.85	80.39	48.50	30.27	35.97			
平均	1.18	1.47	1.74	1.57	0.95	0.98	1.42	1.12	2.68	1.56	1.01	1.16			
最低	1.00	1.30	1.30	1.50	0.70	0.70	0.90	0.80	1.70	1.00	0.90	0.90			

昭和三年水位年表

月 日	一月	二月	三月	四月	五月	六月	七月	八月	九月	十月	十一月	十二月	流 標 名 公 州	河 川 名 錦 江	位 置 忠 清 南 道 公 州 郡 州 外 面
1	0.74	0.94	0.48	0.70	0.54	0.21	0.30	1.00	1.70	1.40	0.71	0.80	最低水位 6—12 0.10		
2	0.70	0.82	0.52	0.68	0.52	0.20	0.28	0.88	1.32	1.36	0.70	0.78			
3	0.68	0.78	0.52	0.66	0.50	0.19	0.26	0.76	1.12	1.26	0.72	0.77	涪 水 位 0.19		
4	0.66	0.74	1.12	0.64	0.49	0.18	0.24	0.66	1.56	1.20	0.73	0.76			
5	0.65	0.72	1.32	0.62	0.48	0.18	0.23	0.60	5.00	1.16	0.72	0.75	低 水 位 0.36		
6	0.65	0.70	1.18	0.60	0.46	0.16	0.23	0.56	3.62	1.12	0.70	0.74			
7	0.64	0.68	1.00	0.58	0.46	0.15	0.24	0.52	2.64	1.16	0.69	0.73	平 水 位 0.68		
8	0.62	0.66	0.82	0.57	0.44	0.14	0.30	0.50	2.07	1.12	0.69	0.72			
9	0.68	0.63	0.80	0.56	0.43	0.13	0.27	0.46	1.80	1.20	0.68	0.72	平 均 水 位 0.79		
10	0.92	0.60	0.82	0.55	0.42	0.12	0.25	0.44	1.84	1.12	0.67	0.70			
11	0.96	0.58	0.78	0.54	0.38	0.11	0.23	0.42	1.66	1.10	0.67	0.75	年 最 大 洪 水 位 5.05		
12	1.00	0.56	0.86	0.52	0.36	0.10	0.22	0.41	1.48	1.04	0.66	0.74			
13	0.97	0.54	0.96	0.52	0.34	0.40	0.28	0.40	1.34	1.02	0.69	0.73	9月5日 洪水位 5.05		
14	0.96	0.52	0.92	0.50	0.32	0.86	0.50	0.39	1.28	1.00	0.74	0.72			
15	0.92	0.50	0.88	0.54	0.30	0.66	0.42	0.38	1.36	0.97	0.83	0.74	9月15日 洪水位 3.98		
16	0.88	0.49	0.80	0.56	0.28	0.46	0.38	0.36	3.94	0.94	0.92	0.75			
17	0.84	0.48	0.76	0.54	0.26	0.42	0.90	0.34	2.58	0.92	0.90	0.75	9月24日 洪水位 3.70		
18	0.80	0.46	0.72	0.52	0.24	0.40	1.32	0.32	2.17	0.90	0.86	0.74			
19	0.78	0.44	0.70	0.62	0.22	0.38	0.98	0.30	2.28	0.87	0.86	0.60	備 考		
20	0.76	0.42	0.68	0.68	0.21	0.56	0.94	0.29	1.96	0.85	0.88	0.58			
21	0.78	0.41	0.66	0.76	0.21	0.60	0.80	0.28	1.72	0.83	0.90	0.58			
22	0.80	0.40	0.62	1.40	0.20	0.48	1.34	0.27	1.86	0.81	1.04	0.59			
23	0.82	0.40	0.62	1.20	0.22	0.40	1.64	0.26	3.06	0.79	1.02	0.64			
24	0.88	0.39	0.60	1.02	0.28	0.46	1.30	0.26	3.16	0.77	0.96	0.63			
25	0.74	0.39	0.68	0.84	0.32	0.43	1.10	0.25	3.03	0.76	0.98	0.64			
26	0.72	0.41	0.72	0.74	0.30	0.43	0.90	0.25	2.62	0.75	0.96	0.68			
27	0.78	0.42	0.68	0.68	0.28	0.40	0.96	0.24	1.98	0.75	0.92	0.69			
28	1.40	0.44	0.66	0.64	0.26	0.36	2.45	0.24	1.80	0.74	0.88	0.68			
29	1.44	0.46	0.76	0.60	0.24	0.34	2.06	0.40	1.76	0.74	0.84	0.66			
30	1.20	—	0.74	0.56	0.33	0.31	1.20	2.24	1.54	0.73	0.82	0.65			
31	1.08	—	0.72	—	0.22	—	1.00	2.52	—	0.73	—	0.64	備 考		
合計	23.45	15.98	24.12	20.14	10.41	10.22	23.52	17.20	65.25	30.11	24.94	21.65			
平均	0.85	0.55	0.78	0.67	0.34	0.34	0.76	0.55	2.17	0.97	0.81	0.70			
最低	0.62	0.39	0.48	0.50	0.20	0.10	0.22	0.24	1.12	0.73	0.66	0.58			

月 日	一 月		二 月		三 月		四 月		五 月		六 月		七 月	
	高	低	高	低	高	低	高	低	高	低	高	低	高	低
1			2.64		2.78		3.15		3.05		2.85		2.78	
2					3.20		3.15		3.30		2.95		2.80	
3					3.05		3.40		3.18		3.60		3.70	
4			3.50		3.62		3.50		3.45		3.65		3.80	
5			3.88		3.75		3.35		3.58		3.90		3.90	
6			3.25		3.18		3.50		3.65		3.72		3.85	
7			2.85		3.45		3.59		3.60		3.70		3.80	
8			3.00		3.60		3.60		3.69				3.08	
9					3.50		3.49		3.49		2.62		3.48	
10					3.50		3.40		3.38		3.32		3.30	
11			3.00		3.30		3.25		3.20		3.15		3.02	
12			2.75		3.10		2.98		3.08		3.08		2.90	
13			2.70		2.98		2.80		2.85		2.80		2.80	
14			2.30		2.75		2.59		2.68		3.25		2.75	
15			2.22		2.42		2.64		2.98		3.30		2.95	
16			2.20		2.30		3.00		3.08		3.35		3.10	
17			2.70		2.35		3.22		3.38		3.30		3.18	
18			2.78		2.78		2.99		3.45		3.38		4.29	
19			3.15		3.35		3.68		4.00		4.35		4.35	
20			3.40		3.75		3.96		3.66		4.30		4.13	
21			2.80		3.70		4.19		4.30		4.20		4.20	
22			3.25		3.45		4.30		3.30		4.00		4.10	
23			3.55		3.85		4.22		4.17				4.00	
24			3.25		4.00		4.68		3.77		3.49		3.65	
25			3.65		4.15		3.95		3.60		3.15		3.30	
26			3.48		3.68		3.52		3.18		2.85		3.05	
27	3.15		3.20		3.75		3.11		2.90		2.70		2.90	
28	3.00		3.10		3.20		2.86		2.80		2.60		3.22	
29	3.05		2.88		2.90		2.78		2.75		2.72		3.10	
30	3.05				2.75		3.05		2.75		2.72		3.89	
31	2.85				2.80				2.90				3.34	
合計	12.05		75.43		100.94		101.90		103.15		93.00		106.71	
平均	...		3.02		3.26		3.40		3.33		3.32		3.44	
極	3.15		3.88		4.15		4.68		4.30		4.35		4.35	

八 月	九 月	十 月	十 一 月	十 二 月	基 本 水 位	江 景
					河川名	錦 江
4.20	4.50	4.30	3.95	2.75	位	忠清南道
4.28	4.35	4.20	3.00	2.45		論山郡
4.30	4.28	4.00	2.05	2.20	登	江景面
4.40	4.40	3.65	2.15	1.65	最低水位	...
4.40	4.95	3.25	1.72	1.65		
4.30	4.49	2.75	1.60	1.80	平	低
4.00	3.78	2.45	1.69	2.00	均	高 3.18
3.85	3.05	2.55	2.30	2.40	小	低
3.55	2.65	2.80	2.48	2.70	平	高 2.40
3.90	3.60	2.70	2.77	2.80	潮	低
3.70	4.00	3.05	3.02	3.08	時	高 4.08
3.65	4.18	3.35	2.55	2.30	均	
2.85	4.50	3.57	2.80	2.20	大	年最大
3.80	4.77	3.55	2.52	2.28	潮	洪水位 5.65
3.40	5.10	3.60	2.62	3.00	備	考
4.12	5.65	3.30	2.35	1.90		
4.15	4.75	3.00	2.10	3.00		
4.15	4.20	2.90	2.08	2.35		
3.95	3.90	2.60	1.80			
3.70	3.60	2.75	1.59			
3.40	3.00	1.90	1.40			
3.05	2.70	1.62	1.50			
2.70	3.08	1.45	2.03			
2.35	2.85	1.60	2.48			
2.00	2.88	2.20	3.05	4.88		
1.95	3.00	2.80	3.98	5.15		
2.20	3.35	3.40	2.82	5.40		
2.65	3.70	3.80		4.40		
3.35	3.90	3.92	3.90	3.95		
3.85	4.10	3.55	2.92	4.45		
4.50		3.55		4.30		
110.65	117.26	94.11	71.22	75.04		
3.57	3.91	3.04	2.46	3.00		
4.50	5.65	4.30	3.98	5.40		

昭和三年水位年表

日	月												基 標	水 名	観 測 里	
	一	二	三	四	五	六	七	八	九	十	十一	十二				
1	0.19	0.70	0.25	0.47	0.25	↔0.03	↔0.05	1.78	1.32	1.40	0.36	0.54	河川名	錦江	観測里	錦江
2	0.19	0.55	0.31	0.46	0.24	↔0.04	↔0.03	1.40	1.15	1.17	0.36	0.54	位	忠清南道	位	忠清北道
3	0.18	0.50	0.42	0.45	0.24	↔0.04	↔0.01	1.28	1.28	0.92	0.35	0.53	置	扶餘郡	置	清州郡
4	0.16	0.46	0.72	0.42	0.23	↔0.05	↔0.02	0.46	2.80	0.86	0.35	0.54	置	鏡岩面	置	江内面
5	0.14	0.43	0.93	0.39	0.22	↔0.05	↔0.05	0.43	4.60	0.83	0.35	0.55	最低水位	7-7	最低水位	4-13
6	0.11	0.40	0.90	0.37	0.20	↔0.05	↔0.07	0.41	3.68	0.80	0.34	0.53	最低水位	↔0.08	最低水位	0.07
7	0.10	0.38	0.85	0.34	0.18	↔0.06	↔0.08	0.38	2.70	0.78	0.34	0.50	低水位	↔0.03	低水位	0.12
8	0.10	0.36	0.79	0.32	0.16	0.07	0.01	0.35	2.00	0.75	0.34	0.47	低水位	0.11	低水位	0.16
9	0.12	0.35	0.73	0.31	0.15	0.08	0.03	0.30	1.15	0.72	0.25	0.44	平水位	0.38	平水位	0.88
10	0.50	0.33	0.65	0.27	0.12	0.09	0.05	0.26	1.60	0.70	0.26	0.42	平均水位	0.52	平均水位	0.92
11	0.80	0.31	0.68	0.27	0.10	0.11	0.04	0.23	1.42	0.68	0.27	0.43	年最大	4.65	年最大	4.89
12	0.70	0.30	0.65	0.26	0.08	0.12	0.02	0.21	1.26	0.67	0.28	0.42	9月5日	4.65	9月5日	4.89
13	0.60	0.29	0.61	0.25	0.06	0.06	0.01	0.20	1.25	0.66	0.30	0.42	9月16日		9月16日	4.77
14	0.51	0.28	0.57	0.24	0.05	0.45	0.02	0.19	1.23	0.62	0.32	0.41	備	考	備	考
15	0.48	0.28	0.55	0.23	0.03	0.50	0.10	0.18	1.26	0.56	0.30	0.41				
16	0.46	0.27	0.52	0.21	0.02	0.30	0.30	0.16	3.53	0.51	0.38	0.40				
17	0.44	0.27	0.50	0.22	0.01	0.20	0.64	0.15	2.90	0.47	0.31	0.40				
18	0.40	0.26	0.47	0.20	↔0.01	0.20	0.87	0.14	1.80	0.45	0.30	0.39				
19	0.40	0.26	0.43	0.22	↔0.02	0.24	1.30	0.13	1.50	0.44	0.28	0.39				
20	0.39	0.25	0.42	0.35	↔0.03	0.28	1.00	0.11	1.20	0.43	0.26	0.38				
21	0.39	0.25	0.42	0.35	↔0.04	0.28	0.80	0.10	1.00	0.42	0.31	0.38				
22	0.40	0.24	0.41	0.80	↔0.05	0.28	0.75	0.08	1.20	0.42	0.36	0.38				
23	0.42	0.24	0.40	1.00	0.05	0.27	0.70	0.06	1.91	0.41	0.41	0.37				
24	0.14	0.23	0.45	0.80	0.07	0.25	0.68	0.04	2.72	0.42	0.46	0.37				
25	0.46	0.23	0.61	0.60	0.05	0.23	0.66	0.01	2.60	0.41	0.50	0.36				
26	0.49	0.23	0.56	0.44	0.03	0.20	0.65	↔0.02	2.45	0.40	0.52	0.35				
27	0.52	0.22	0.54	0.38	↔0.01	0.16	0.98	↔0.03	2.30	0.38	0.54	0.34				
28	0.80	0.22	0.52	0.33	↔0.02	0.12	2.50	↔0.02	2.18	0.42	0.55	0.32				
29	1.10	0.24	0.50	0.29	↔0.02	0.10	2.14	0.98	2.02	0.40	0.55	0.31				
30	0.95	—	0.48	0.25	↔0.03	0.08	2.00	1.18	1.70	0.38	0.52	0.30				
31	0.80	—	0.47	—	↔0.03	—	1.70	1.40	—	0.36	—	0.28				
合計	13.74	9.99	17.34	11.49	2.28	4.93	17.64	12.53	59.71	18.84	10.92	12.87				
平均	0.44	0.32	0.56	0.38	0.07	0.16	0.57	0.40	1.99	0.61	0.36	0.42				
最低	0.10	0.22	0.25	0.20	↔0.05	↔0.03	↔0.08	↔0.03	1.00	0.36	0.28	0.28				

昭和三年水位年表

日	月												基 標	水 名	石 花	
	一	二	三	四	五	六	七	八	九	十	十一	十二				
1	0.15	0.21	0.14	0.17	0.17	0.55	0.92	1.45	0.99	1.79	1.51	1.59	河川名	錦江	石花	錦江
2	0.15	0.19	0.29	0.16	0.17	0.54	0.91	1.37	0.98	1.78	1.49	1.58	位	忠清北道	位	忠清北道
3	0.16	0.18	0.28	0.15	0.16	0.53	0.89	1.28	0.98	1.76	1.48	1.57	置	清州郡	置	清州郡
4	0.15	0.17	0.28	0.14	0.15	0.53	0.88	1.25	2.87	1.73	1.47	1.56	置	江内面	置	江内面
5	0.14	0.16	0.27	0.14	0.14	0.64	0.87	1.19	4.65	1.69	1.46	1.55	最低水位	4-13	最低水位	4-13
6	0.13	0.27	0.26	0.13	0.14	0.67	0.96	1.17	2.49	1.67	1.45	1.54	最低水位	0.07	最低水位	0.07
7	0.13	0.26	0.25	0.13	0.19	0.66	0.89	1.13	2.38	1.63	1.45	1.53	低水位	0.12	低水位	0.12
8	0.15	0.26	0.24	0.12	0.18	0.65	0.88	1.11	2.29	1.61	1.43	1.53	低水位	0.16	低水位	0.16
9	0.23	0.25	0.23	0.11	0.17	0.64	0.87	0.99	2.26	1.61	1.42	1.52	平水位	0.88	平水位	0.88
10	0.21	0.24	0.23	0.11	0.16	0.63	0.86	0.98	2.19	1.59	1.41	1.51	平均水位	0.92	平均水位	0.92
11	0.19	0.23	0.23	0.09	0.16	0.62	0.85	0.97	2.14	1.63	1.39	1.52	年最大	4.89	年最大	4.89
12	0.18	0.23	0.28	0.08	0.16	0.61	0.85	0.96	1.99	1.61	1.38	1.51	9月5日	4.89	9月5日	4.89
13	0.17	0.23	0.27	0.07	0.18	0.61	0.97	0.95	1.95	1.58	1.37	1.49	9月16日	4.77	9月16日	4.77
14	0.16	0.22	0.26	0.07	0.17	0.98	1.34	0.94	1.89	1.56	1.37	1.48	備	考	備	考
15	0.15	0.22	0.25	0.14	0.16	1.73	1.38	0.93	1.93	1.53	1.41	1.47				
16	0.15	0.21	0.24	0.19	0.15	2.67	1.85	0.92	1.91	1.51	1.69	1.47				
17	0.16	0.19	0.23	0.18	0.14	1.64	1.73	0.91	0.99	1.49	1.68	1.47				
18	0.17	0.18	0.22	0.17	0.13	1.62	1.65	0.89	0.98	1.47	1.67	1.46				
19	0.17	0.18	0.21	0.16	0.13	1.59	1.65	0.88	0.97	1.43	1.66	1.98				
20	0.16	0.17	0.19	0.15	0.12	1.38	1.75	0.87	0.96	1.39	1.66	1.97				
21	0.15	0.17	0.18	0.14	0.11	1.27	1.92	0.86	0.95	1.36	1.66	1.96				
22	0.14	0.16	0.17	0.14	0.11	1.19	1.83	0.85	1.43	1.34	1.69	1.96				
23	0.13	0.15	0.17	0.15	0.12	1.17	1.72	0.84	2.97	1.32	1.68	1.95				
24	0.12	0.14	0.18	0.19	0.63	0.99	1.72	0.83	2.82	1.29	1.67	1.94				
25	0.12	0.13	0.19	0.18	0.62	0.98	1.69	0.82	2.35	1.27	1.66	1.93				
26	0.19	0.13	0.24	0.17	0.62	0.97	1.63	0.81	1.99	1.25	1.65	1.92				
27	0.26	0.12	0.23	0.16	0.61	0.96	2.78	0.79	1.94	1.21	1.64	1.91				
28	0.25	0.12	0.22	0.15	0.59	0.95	1.82	0.79	1.89	1.19	1.63	1.89				
29	0.24	0.12	0.19	0.15	0.58	0.94	1.53	1.23	1.85	1.18	1.62	1.88				
30	0.23	—	0.18	0.16	0.57	0.93	1.45	1.15	1.82	1.16	1.61	1.87				
31	0.22	—	0.17	—	0.56	—	1.37	1.12	—	1.13	—	1.86				
合計	5.91	5.49	7.02	4.25	8.25	29.84	42.41	31.29	57.80	45.76	43.93	52.37				
平均	0.17	0.19	0.23	0.14	0.27	0.99	1.37	1.01	1.93	1.48	1.55	1.69				
最低	0.12	0.12	0.14	0.07	0.11	0.53	0.85	0.79	0.95	1.13	1.37	1.46				

昭和三年水位年表

月 日	一月	二月	三月	四月	五月	六月	七月	八月	九月	十月	十一月	十二月	基 標 水 名	山川里
	1	0.075	0.150	0.325	0.125	0.745	0.021	0.035	0.055	0.240	0.120	0.033	0.082	河川名
2	0.072	0.123	0.350	0.125	0.620	0.020	0.035	0.050	0.190	0.100	0.033	0.080	位	全羅北道
3	0.075	0.120	0.605	0.140	0.400	0.022	0.010	0.290	0.145	0.038	0.055	0.078	置	全州郡
4	0.076	0.110	0.506	0.135	0.250	0.020	0.009	0.220	0.455	0.095	0.050	0.105		東上面
5	0.070	0.105	0.325	0.130	0.190	0.021	0.007	0.475	1.045	0.032	0.043	0.100	最低水位	月日 8-26
6	0.095	0.110	0.260	0.125	0.165	0.020	0.005	0.300	0.650	0.088	0.038	0.098		米 0.002
7	0.060	0.150	0.220	0.120	0.175	0.018	0.003	0.220	0.420	0.077	0.050	0.098	湯水位	0.007
8	0.055	0.130	0.200	0.115	0.165	0.017	0.025	0.185	0.280	0.070	0.050	0.095	低水位	0.035
9	0.055	0.120	0.350	0.160	0.158	0.015	0.020	0.150	0.200	0.080	0.042	0.100	平水位	0.110
10	0.215	0.150	0.330	0.140	0.100	0.013	0.015	0.100	0.740	0.065	0.039	0.227	平均水位	0.145
11	0.210	0.156	0.300	0.120	0.093	0.011	0.022	0.062	0.450	0.060	0.032	0.219	年最大 洪水位	1.045
12	0.200	0.150	0.320	0.115	0.080	0.155	0.022	0.050	0.380	0.057	0.050	0.135	備	考
13	0.180	0.160	0.320	0.112	0.085	0.105	0.020	0.040	0.250	0.055	0.070	0.170		
14	0.150	0.170	0.350	0.110	0.093	0.059	0.016	0.035	0.180	0.056	0.075	0.150		
15	0.120	0.175	0.300	0.125	0.035	0.041	0.014	0.025	0.160	0.055	0.158	0.170		
16	0.100	0.160	0.270	0.120	0.075	0.035	0.010	0.020	0.220	0.053	0.140	0.200		
17	0.100	0.155	0.255	0.115	0.073	0.030	0.040	0.015	0.620	0.051	0.135	0.190		
18	0.110	0.150	0.250	0.110	0.070	0.025	0.050	0.012	0.520	0.049	0.103	0.160		
19	0.115	0.135	0.230	0.255	0.063	0.015	0.335	0.010	0.345	0.046	0.100	0.145		
20	0.110	0.110	0.220	0.750	0.055	0.185	0.165	0.010	0.250	0.044	0.145	0.130		
21	0.100	0.100	0.210	0.550	0.048	0.107	0.168	0.007	0.210	0.042	0.420	0.120		
22	0.100	0.095	0.200	0.400	0.040	0.100	0.100	0.005	0.190	0.040	0.330	0.120		
23	0.112	0.090	0.190	0.350	0.032	0.075	0.099	0.001	0.720	0.039	0.238	0.125		
24	0.120	0.095	0.165	0.240	0.025	0.060	0.065	0.003	0.640	0.038	0.202	0.120		
25	0.115	0.100	0.160	0.200	0.130	0.045	0.119	0.003	0.460	0.037	0.160	0.122		
26	0.112	0.100	0.158	0.160	0.100	0.030	0.125	0.002	0.340	0.036	0.135	0.118		
27	0.275	0.130	0.155	0.155	0.055	0.025	0.175	0.002	0.260	0.036	0.125	0.105		
28	0.270	0.150	0.150	0.125	0.035	0.020	0.170	0.005	0.205	0.035	0.115	0.102		
29	0.250	0.180	0.145	0.120	0.030	0.016	0.140	0.016	0.160	0.037	0.105	0.103		
30	0.200	—	0.143	0.110	0.025	0.012	0.073	0.580	0.140	0.036	0.085	0.095		
31	0.180	—	0.142	—	0.023	—	0.060	0.330	—	0.035	—	0.092		
合計	40.47	38.29	81.04	5.657	4.293	1.333	2.152	3.311	11.065	1.822	3.358	40.24		
平均	0.131	0.132	0.261	0.189	0.138	0.045	0.069	0.107	0.369	0.059	0.112	0.130		
最低	0.055	0.090	0.142	0.110	0.023	0.011	0.003	0.002	0.140	0.035	0.033	0.080		

昭和三年水位年表

月 日	一月	二月	三月	四月	五月	六月	七月	八月	九月	十月	十一月	十二月	基 標 水 名	飲水湖
	1	0.160	0.260	0.570	0.150	0.885	0.065	0.050	0.140	0.465	0.190	0.040	0.150	河川名
2	0.155	0.230	0.505	0.120	0.660	0.063	0.050	0.120	0.350	0.175	0.040	0.140	位	全羅北道
3	0.150	0.200	0.875	0.170	0.450	0.075	0.050	0.650	0.240	0.150	0.070	0.150	置	全州郡
4	0.150	0.170	0.700	0.150	0.300	0.065	0.045	0.450	1.220	0.145	0.060	0.155		東上面
5	0.140	0.160	0.505	0.140	0.270	0.065	0.045	0.480	1.215	0.130	0.055	0.155	最低水位	月日 8-26
6	0.135	0.160	0.350	0.130	0.220	0.060	0.045	0.270	0.750	0.125	0.055	0.165		米 0.035
7	0.130	0.150	0.250	0.120	0.230	0.055	0.040	0.205	0.685	0.130	0.095	0.155	湯水位	0.040
8	0.130	0.150	0.205	0.110	0.210	0.050	0.055	0.175	0.370	0.130	0.090	0.150	低水位	0.065
9	0.135	0.145	0.580	0.115	0.190	0.050	0.050	0.170	0.370	0.135	0.085	0.160	平水位	0.150
10	0.320	0.140	0.540	0.110	0.130	0.045	0.045	0.160	1.005	0.145	0.080	0.255	平均水位	0.218
11	0.310	0.140	0.520	0.100	0.110	0.040	0.045	0.135	0.645	0.135	0.075	0.230	年最大 洪水位	1.350
12	0.305	0.135	0.405	0.090	0.090	0.040	0.055	0.110	0.450	0.125	0.070	0.210	備	考
13	0.305	0.130	0.360	0.085	0.125	0.075	0.055	0.095	0.320	0.120	0.080	0.210		
14	0.305	0.130	0.325	0.080	0.125	0.155	0.055	0.080	0.250	0.110	0.095	0.205		
15	0.285	0.130	0.300	0.360	0.120	0.105	0.050	0.075	0.265	0.100	0.190	0.255		
16	0.265	0.125	0.265	0.225	0.110	0.090	0.050	0.060	0.880	0.095	0.350	0.265		
17	0.250	0.115	0.220	0.210	0.100	0.080	0.650	0.055	0.850	0.090	0.300	0.250		
18	0.240	0.105	0.215	0.200	0.095	0.065	0.450	0.065	0.680	0.085	0.250	0.245		
19	0.185	0.100	0.205	0.305	0.090	0.065	0.405	0.060	0.550	0.085	0.220	0.240		
20	0.165	0.100	0.200	1.100	0.085	0.400	0.205	0.050	0.420	0.080	0.215	0.230		
21	0.125	0.095	0.190	0.670	0.080	0.350	0.190	0.050	0.430	0.070	0.420	0.220		
22	0.105	0.090	0.180	0.500	0.075	0.220	0.170	0.045	0.405	0.060	0.410	0.200		
23	0.100	0.085	0.170	0.420	0.065	0.140	0.150	0.045	1.350	0.055	0.405	0.180		
24	0.105	0.080	0.155	0.330	0.175	0.120	0.150	0.040	0.800	0.055	0.355	0.175		
25	0.100	0.075	0.215	0.280	0.145	0.100	0.170	0.040	0.715	0.050	0.280	0.170		
26	0.090	0.070	0.360	0.240	0.120	0.085	0.160	0.035	0.480	0.050	0.250	0.160		
27	0.185	0.060	0.320	0.220	0.100	0.065	0.170	0.035	0.370	0.050	0.210	0.155		
28	0.675	0.050	0.300	0.185	0.090	0.055	0.180	0.150	0.300	0.050	0.200	0.150		
29	0.525	0.105	0.270	0.125	0.080	0.050	0.175	1.300	0.260	0.045	0.130	0.155		
30	0.380	—	0.220	0.100	0.070	0.050	0.170	0.830	0.220	0.045	0.170	0.155		
31	0.300	—	0.200	—	0.065	—	0.160	0.580	—	0.040	—	0.155		
合計	69.10	35.55	106.75	71.40	59.80	29.45	4.340	6.755	17.310	3.180	5.505	5.850		
平均	0.223	0.123	0.344	0.238	0.183	0.098	0.140	0.218	0.577	0.103	0.183	0.190		
最低	0.090	0.050	0.155	0.080	0.065	0.040	0.040	0.035	0.220	0.040	0.040	0.140		

昭和三年

月 日	一月		二月		三月		四月		五月		六月		七月	
	高	低	高	低	高	低	高	低	高	低	高	低	高	低
1	—	—	1.00	0.98	0.93	0.91	1.18	1.03	—	0.99	1.18	1.13	1.40	—
2	—	—	0.98	0.95	1.13	0.90	1.22	1.03	1.62	1.30	1.53	1.30	1.58	1.21
3	—	—	1.13	0.87	—	1.00	1.52	1.15	1.55	1.35	1.73	1.40	1.80	1.48
4	—	—	1.01	0.94	1.70	1.37	1.45	1.29	1.58	1.35	1.33	1.44	2.12	1.52
5	—	—	1.13	1.00	1.85	1.42	1.60	1.38	1.85	1.40	1.95	1.53	2.12	1.63
6	—	—	1.44	1.20	1.63	1.39	1.77	1.42	1.94	1.44	1.87	1.48	2.10	1.63
7	—	—	1.52	1.22	1.70	1.42	1.82	1.40	1.90	1.46	1.87	1.30	2.00	1.43
8	—	—	1.30	1.23	1.90	1.50	1.80	1.46	1.95	1.35	1.63	1.29	1.97	1.43
9	—	—	1.49	1.30	1.78	1.66	1.72	1.33	1.72	1.25	1.57	1.21	1.74	1.39
10	—	—	1.45	1.30	2.00	1.70	1.55	1.26	1.42	1.16	1.33	1.19	1.48	1.30
11	—	—	1.32	1.19	1.92	1.70	1.40	1.20	1.21	1.05	1.21	1.12	1.30	1.23
12	—	—	1.02	0.98	1.68	1.52	1.10	1.04	1.05	0.95	1.15	1.05	1.28	—
13	—	—	0.97	0.94	1.15	1.41	—	0.88	0.94	0.90	1.08	1.07	1.28	1.20
14	—	—	—	—	—	—	0.92	—	—	—	1.20	1.02	1.40	1.19
15	—	—	—	—	1.32	1.29	—	—	0.94	0.81	1.41	1.31	1.50	1.46
16	—	—	—	—	—	—	0.83	0.76	1.15	0.97	1.60	1.46	1.71	1.66
17	—	—	—	—	—	—	1.20	0.82	1.16	1.05	2.22	1.67	1.82	1.77
18	—	—	0.81	0.75	1.10	1.02	1.61	0.99	1.67	1.30	2.54	1.83	1.57	1.94
19	—	—	1.04	0.78	1.38	1.05	1.94	1.28	2.22	1.58	1.68	1.88	2.70	2.03
20	—	—	1.28	0.87	1.80	1.12	2.54	1.85	2.45	1.70	2.62	1.63	2.52	1.90
21	—	—	1.14	1.01	1.63	1.32	2.55	1.92	2.62	1.76	2.51	1.64	2.33	1.70
22	—	—	1.50	1.23	1.28	1.40	2.80	1.93	2.60	1.75	2.27	1.55	2.16	1.68
23	—	—	1.90	1.50	2.16	1.59	2.56	1.81	2.87	1.48	1.73	1.47	1.80	1.64
24	—	—	1.69	1.51	2.35	1.70	2.44	1.59	1.98	1.94	1.55	1.33	1.55	1.50
25	—	—	2.00	1.60	2.55	1.82	2.02	1.46	1.72	1.28	1.33	1.30	—	—
26	—	—	1.76	1.45	2.00	1.60	1.55	1.27	1.30	1.20	—	1.20	—	—
27	—	—	1.46	1.27	1.90	1.45	1.15	1.10	1.10	1.08	—	1.14	—	—
28	—	—	1.24	1.10	1.44	1.32	1.00	0.99	—	—	—	1.10	1.30	1.25
29	—	—	1.04	0.99	1.24	1.20	—	—	—	—	—	1.07	1.49	1.44
30	—	—	—	—	1.10	1.09	1.04	0.88	—	—	1.16	1.03	1.50	1.36
31	—	—	—	—	—	1.06	—	—	1.00	—	1.40	1.13	1.43	1.42
合計	—	—	32.62	28.16	42.98	37.93	44.28	34.52	43.51	33.85	44.65	41.27	48.95	39.39
平均	—	—	1.30	1.13	1.65	1.35	1.64	1.28	1.67	1.30	1.65	1.33	1.75	1.51
極	—	—	2.00	0.75	2.55	0.90	2.80	0.76	2.87	0.81	2.62	1.02	2.70	1.19

水位年表

八 月	九 月	十 月	十一 月	十二 月	景 水 木 標 名 川 浦 河川名 萬頃江	位 登 最 低 平 均 小 湖 大 湖 年 最 大 洪 水 位 考 備							
							高	低	高	低	高	低	高
1.60	1.59	2.72	2.12	2.70	1.80	2.16	1.54	1.85	1.82	—	—	—	—
2.20	1.65	2.65	2.07	2.48	1.77	1.50	1.28	1.58	1.40	—	—	—	—
2.35	1.80	2.69	2.18	2.28	1.34	—	—	—	—	—	—	—	—
2.44	1.80	2.95	2.43	1.92	1.75	—	—	—	—	—	—	—	—
2.00	1.76	3.60	3.37	1.68	1.60	—	—	—	—	—	—	—	—
2.90	1.60	3.18	3.14	1.44	1.32	—	—	—	—	1.15	—	—	—
2.10	1.62	2.51	2.50	1.30	1.26	—	—	—	—	—	—	—	—
1.88	1.53	—	—	—	—	—	—	—	—	1.10	—	—	—
1.68	1.44	—	—	1.30	1.25	1.15	1.11	1.29	1.17	—	—	—	—
1.49	1.48	2.30	—	1.45	1.38	1.25	1.12	1.40	1.26	—	—	—	—
1.51	—	2.23	2.10	1.54	1.45	1.58	1.25	1.59	1.32	—	—	—	—
1.49	1.28	1.82	1.90	1.70	1.48	1.40	1.30	1.59	1.38	—	—	—	—
1.71	1.26	2.00	1.82	1.80	1.51	1.56	1.42	1.58	1.32	—	—	—	—
1.69	1.60	2.45	1.70	1.87	1.51	1.96	1.39	1.71	1.34	—	—	—	—
2.43	1.80	—	—	1.96	1.60	1.76	1.43	1.60	1.33	—	—	—	—
2.55	1.89	2.59	2.25	1.28	1.44	1.53	1.41	1.50	1.35	—	—	—	—
2.60	1.90	2.42	2.16	1.56	1.52	1.48	1.30	1.49	1.30	—	—	—	—
2.60	1.89	2.05	1.92	1.42	1.42	—	1.20	—	1.29	—	—	—	—
2.46	1.77	2.03	1.80	1.40	1.20	1.26	—	1.32	—	—	—	—	—
2.14	1.72	1.80	1.73	—	—	—	—	—	—	—	—	—	—
1.78	1.57	1.60	1.51	—	—	1.11	1.10	—	—	—	—	—	—
1.50	1.48	—	1.52	—	—	—	1.16	1.20	1.19	—	—	—	—
1.38	1.36	—	—	—	—	1.24	—	1.15	1.14	—	—	—	—
—	—	—	—	—	—	1.35	1.34	1.41	1.15	—	—	—	—
—	—	—	—	—	—	1.59	1.30	1.69	1.18	—	—	—	—
—	—	1.75	1.61	1.60	1.30	1.59	1.47	1.42	1.29	—	—	—	—
—	—	1.60	1.58	1.96	1.46	1.72	1.50	1.63	1.40	—	—	—	—
—	1.30	1.95	1.70	2.50	1.50	1.81	1.56	1.71	1.49	—	—	—	—
—	—	2.21	1.70	2.60	1.57	1.94	1.61	2.03	1.45	—	—	—	—
2.32	2.51	2.25	1.68	2.70	1.54	1.89	1.56	1.60	1.46	—	—	—	—
2.66	2.31	—	—	2.66	1.74	—	—	1.65	1.61	—	—	—	—
51.48	41.91	53.35	46.49	45.10	35.71	32.92	29.45	33.99	30.79	—	—	—	—
2.06	1.63	2.32	2.02	1.88	1.49	1.57	1.34	1.54	1.34	—	—	—	—
2.90	1.26	3.60	1.51	2.70	1.20	2.16	1.10	2.03	1.14	—	—	—	—

昭和三年

月 日	一 月		二 月		三 月		四 月		五 月		六 月		七 月	
	高	低	高	低	高	低	高	低	高	低	高	低	高	低
1	1.90	0.55	2.15	0.72	2.18	0.40	2.18	0.30	2.00	1.10	1.80	0.25	1.80	0.50
2	1.61	0.50	2.50	0.75	2.35	0.33	2.20	0.35	2.15	0.70	1.90	0.27	1.82	0.46
3	2.07	0.55	2.70	0.80	2.13	0.40	2.29	0.39	2.00	0.50	1.93	0.25	2.80	0.40
4	2.40	0.51	2.65	0.70	2.40	0.48	2.30	0.38	2.25	0.40	2.63	0.30	2.80	0.40
5	2.70	0.60	2.94	0.66	2.40	0.45	2.20	0.35	2.35	0.30	2.75	0.30	2.80	0.40
6	2.80	0.60	2.30	0.70	1.90	0.40	2.31	0.32	2.45	0.30	2.70	0.27	2.67	0.33
7	2.95	0.60	1.93	0.60	2.10	0.41	2.35	0.30	2.50	0.30	2.65	0.23	2.67	0.37
8	2.13	0.60	1.95	0.57	2.28	0.45	2.40	0.30	2.55	0.25	2.50	0.22	2.70	0.40
9	2.50	0.60	2.23	0.65	2.40	1.67	2.35	0.30	2.40	0.25	2.45	0.20	2.50	0.36
10	2.10	0.82	2.20	0.64	2.30	1.30	2.31	0.30	2.30	0.20	2.30	0.20	—	—
11	1.82	0.79	2.23	0.63	2.25	1.00	2.20	0.30	2.20	0.20	2.00	0.20	—	0.30
12	2.07	0.60	2.00	0.60	2.10	0.84	2.10	0.30	2.20	0.20	2.15	0.03	1.98	0.23
13	1.70	0.60	1.97	0.60	1.90	0.70	2.00	0.30	1.90	0.20	1.86	0.05	1.90	0.30
14	1.70	0.60	1.62	0.60	1.90	0.70	1.95	0.30	1.73	0.15	2.29	0.30	1.60	0.50
15	1.70	0.60	1.60	0.40	1.65	0.69	2.00	0.31	1.90	0.10	2.35	0.30	1.80	0.40
16	1.65	0.70	1.60	0.40	1.66	0.53	2.20	0.32	1.85	0.25	2.20	0.30	1.85	0.30
17	1.78	0.70	1.66	0.34	1.70	0.58	2.50	0.35	2.33	0.34	2.11	0.35	3.00	1.40
18	1.85	0.60	1.93	0.40	2.00	0.50	2.40	0.30	2.40	0.33	3.02	0.35	3.10	1.80
19	1.93	0.61	2.15	0.35	2.40	0.51	2.30	0.36	2.35	0.32	3.15	0.40	3.00	1.33
20	2.45	0.65	2.30	0.35	2.59	0.48	2.50	0.95	3.00	0.40	3.10	0.84	2.90	0.90
21	2.70	0.68	1.75	0.35	2.50	0.50	2.75	0.80	3.10	0.32	3.30	0.70	2.80	0.95
22	2.93	0.65	2.02	0.35	2.23	0.40	2.80	0.69	3.10	0.30	3.10	0.50	2.65	0.90
23	2.90	0.68	2.10	0.32	2.41	0.40	2.85	0.51	3.08	0.35	2.83	0.45	2.47	1.03
24	2.10	0.70	2.00	0.35	2.70	0.40	2.75	0.48	2.90	0.35	2.70	0.40	2.42	0.90
25	2.15	0.80	2.30	0.30	2.74	0.46	2.70	0.30	2.70	0.35	2.34	0.36	2.20	0.82
26	2.50	0.78	2.30	0.35	2.51	0.45	2.49	0.40	2.45	0.35	2.19	0.35	2.00	0.78
27	2.70	0.85	2.17	0.30	2.51	0.40	2.20	0.40	2.25	0.30	1.91	0.38	1.82	0.75
28	2.25	1.00	2.23	0.30	2.33	0.40	2.05	0.30	2.10	0.30	1.84	0.31	1.73	1.10
29	2.19	1.04	2.19	0.40	2.20	0.40	1.90	0.30	1.95	0.25	1.83	0.38	1.28	0.65
30	2.36	1.00	—	—	2.10	0.39	2.19	0.30	1.90	0.30	1.80	0.43	1.70	0.80
31	—	0.80	—	—	2.18	0.36	—	—	1.90	0.27	—	—	1.90	0.69
合計	66.39	21.43	61.67	14.48	69.00	17.93	69.72	11.56	72.24	10.23	71.68	9.81	66.66	20.45
平均	2.21	0.69	2.13	0.50	2.23	0.56	2.32	0.39	2.33	0.33	2.39	0.33	2.30	0.68
極	2.95	0.50	2.70	0.30	2.74	0.33	2.85	0.30	3.10	0.10	3.30	0.03	3.10	0.23

水位年表

月	八 月		九 月		十 月		十 一 月		十 二 月		量 水 標 名 河川名	榮山浦 榮山江
	高	低	高	低	高	低	高	低	高	低		
1	2.98	0.75	3.05	1.60	2.65	0.90	2.24	0.60	2.10	0.58	位	全羅南道
2	3.04	0.72	3.00	1.30	2.58	0.85	2.15	0.60	2.01	0.57	置	羅州郡
3	3.04	0.58	3.40	2.42	2.45	0.80	1.50	0.60	1.62	0.52		榮山浦
4	2.90	0.53	3.22	2.70	2.15	0.70	1.60	0.62	1.55	0.52	最低水位	6-12
5	2.90	0.50	4.50	3.42	2.10	0.90	1.40	0.58	1.52	0.55		0.03
6	2.90	0.47	3.25	3.55	1.75	0.90	1.42	0.60	1.70	0.58	平均	低
7	2.69	0.44	2.38	1.90	1.65	0.90	1.65	0.75	1.84	0.59		高
8	2.53	0.40	1.90	1.72	1.80	1.10	2.05	0.60	2.13	0.58	小平均	低
9	2.32	0.40	1.75	1.50	1.98	0.92	2.00	0.65	2.31	0.59	湖平均	高
10	2.15	0.40	1.90	1.70	2.00	1.02	2.25	0.60	2.47	0.81		1.67
11	2.00	0.36	2.12	1.45	2.25	1.00	2.45	0.60	2.64	0.70	大平均	低
12	1.94	0.34	2.30	1.30	2.35	0.92	2.00	0.60	1.80	0.60	湖平均	高
13	2.00	0.34	2.48	1.22	2.52	0.90	2.10	0.85	1.68	0.66		0.69
14	2.20	0.30	2.90	1.10	2.50	0.85	1.97	0.90	1.25	0.62	年最大 洪水水位	7月17日
15	2.35	0.30	2.95	1.10	2.45	0.90	2.00	0.85	1.88	1.00		3.45
16	3.15	0.30	3.05	2.45	2.27	0.90	1.69	0.90	1.61	1.22		6.71
17	3.10	0.30	4.20	3.55	2.03	0.82	1.55	0.79	1.66	1.03		7月29日
18	3.00	0.42	3.20	3.00	1.95	0.90	1.52	0.72	1.80	0.91		洪水水位
19	3.02	0.44	2.65	2.00	1.90	0.72	1.30	0.70	1.32	0.81		6.71
20	2.68	0.43	2.30	1.60	1.50	0.75	1.11	0.65	1.40	0.78		5.00
21	2.44	0.39	1.95	1.70	1.22	0.72	1.22	0.68	1.62	0.72		9月5日
22	2.25	0.33	1.65	1.65	1.03	0.70	1.25	0.68	1.92	0.70		洪水水位
23	1.93	0.30	1.42	1.30	1.05	0.68	1.75	0.65	2.18	0.67		4.20
24	1.60	0.30	1.88	1.60	1.20	0.65	2.14	0.70	2.51	0.69		9月17日
25	1.32	0.30	2.18	1.45	1.70	0.68	2.45	0.62	2.78	0.65		洪水水位
26	1.34	0.30	1.60	1.30	2.12	0.65	2.74	0.61	2.90	0.63		4.20
27	1.52	0.22	2.18	1.15	2.60	0.65	2.80	0.60	2.10	0.60		—
28	2.32	0.28	2.35	1.20	2.75	0.65	2.25	0.60	2.18	0.60		—
29	4.50	—	2.80	1.03	2.48	0.68	2.30	0.60	1.65	0.62		—
30	6.38	—	2.67	0.95	2.45	0.62	2.20	0.58	2.12	0.60		—
31	3.20	—	—	—	2.30	0.60	—	—	—	—		—
合計	81.69	11.14	77.18	53.91	69.76	24.95	57.05	20.08	59.19	20.79	備	考
平均	2.64	0.40	2.57	1.80	2.05	0.80	1.90	0.67	1.94	0.63		
極	6.38	0.22	4.50	0.95	2.75	0.60	2.80	0.58	2.90	0.52		

昭和三年水位年表

月	一月	二月	三月	四月	五月	六月	七月	八月	九月	十月	十一月	十二月	量標 水名 羅州
日	一月	二月	三月	四月	五月	六月	七月	八月	九月	十月	十一月	十二月	
1	0.62	0.80	0.65	0.72	1.32	0.48	0.68	0.24	1.56	0.98	0.70	0.72	河川名 榮山江 位 全羅南道 羅州郡 羅新面 最低水位 月 11 6-12 米 0.41 湯水位 0.44 低水位 0.59 平水位 0.75 平均水位 0.86 年最大 洪水位 6.12 7月17日 洪水位 3.64 8月29日 洪水位 6.12 9月5日 洪水位 4.46 9月17日 洪水位 3.52 備 考
2	0.62	0.80	0.70	0.72	1.00	0.47	0.64	0.85	1.30	0.96	0.70	0.72	
3	0.62	0.79	0.74	0.76	0.88	0.47	0.59	0.83	2.51	0.94	0.70	0.72	
4	0.62	0.78	0.73	0.76	0.82	0.46	0.56	0.82	2.10	0.92	0.70	0.73	
5	0.62	0.77	0.75	0.75	0.77	0.46	0.52	0.79	3.93	0.90	0.70	0.73	
6	0.62	0.76	0.75	0.75	0.72	0.44	0.50	0.76	2.89	0.88	0.84	0.73	
7	0.62	0.76	0.75	0.74	0.69	0.44	0.49	0.74	1.88	0.87	0.82	0.72	
8	0.62	0.76	0.75	0.74	0.66	0.43	0.48	0.70	1.52	0.90	0.80	0.72	
9	0.67	0.76	1.62	0.74	0.64	0.43	0.47	0.68	1.32	0.94	0.78	0.80	
10	0.88	0.75	1.35	0.74	0.65	0.42	0.46	0.66	1.56	0.98	0.76	0.90	
11	0.90	0.75	1.24	0.73	0.66	0.42	0.52	0.62	1.32	0.96	0.72	0.83	
12	0.85	0.75	1.12	0.72	0.67	0.41	0.58	0.62	1.18	0.94	0.80	0.82	
13	0.80	0.73	0.93	0.71	0.68	0.50	0.66	0.60	1.08	0.92	0.85	0.82	
14	0.76	0.71	0.95	0.70	0.67	0.46	0.87	0.59	1.02	0.90	0.88	0.81	
15	0.74	0.69	0.91	0.75	0.65	0.45	0.82	0.57	0.97	0.87	0.90	0.94	
16	0.74	0.67	0.88	0.75	0.63	0.44	0.80	0.56	2.15	0.86	0.88	1.15	
17	0.74	0.66	0.85	0.74	0.60	0.43	1.90	0.55	3.39	0.85	0.84	1.20	
18	0.74	0.66	0.83	0.74	0.58	0.43	2.50	0.56	2.29	0.84	0.83	1.00	
19	0.77	0.66	0.82	0.90	0.56	0.54	1.50	0.56	1.82	0.82	0.82	0.90	
20	0.78	0.66	0.81	1.18	0.56	0.68	1.16	0.53	1.54	0.80	0.81	0.88	
21	0.85	0.65	0.80	1.07	0.54	0.87	1.07	0.52	1.50	0.71	0.80	0.86	
22	0.80	0.65	0.79	0.99	0.54	0.74	1.10	0.50	1.42	0.78	0.79	0.86	
23	0.80	0.65	0.78	0.92	0.52	0.62	1.02	0.49	1.47	0.77	0.78	0.84	
24	0.78	0.65	0.78	0.86	0.58	0.58	0.92	0.48	1.68	0.76	0.77	0.84	
25	0.78	0.65	0.79	0.83	0.61	0.55	0.86	0.47	1.50	0.75	0.77	0.83	
26	0.77	0.65	0.78	0.80	0.59	0.52	0.78	0.46	1.32	0.74	0.76	0.83	
27	0.90	0.65	0.76	0.78	0.56	0.49	0.76	0.47	1.16	0.73	0.75	0.82	
28	0.95	0.65	0.75	0.76	0.53	0.47	1.02	0.54	1.02	0.72	0.74	0.81	
29	0.92	0.65	0.74	0.75	0.49	0.53	1.00	5.40	1.01	0.71	0.73	0.81	
30	0.89	—	0.74	0.74	0.49	0.60	0.91	5.42	1.00	0.71	0.72	0.80	
31	0.84	—	0.73	—	0.48	—	0.82	2.58	—	0.70	0.71	0.80	
合計	23.61	20.52	26.62	23.84	20.34	15.23	26.96	80.78	50.41	26.11	24.15	25.94	
平均	0.76	0.71	0.86	0.79	0.66	0.51	0.87	0.99	1.68	0.84	0.78	0.84	
最低	0.62	0.65	0.65	0.72	0.48	0.41	0.46	0.46	0.97	0.70	0.70	0.72	

昭和三年水位年表

月	一月	二月	三月	四月	五月	六月	七月	八月	九月	十月	十一月	十二月	量標 水名 鴨綠
日	一月	二月	三月	四月	五月	六月	七月	八月	九月	十月	十一月	十二月	
1	0.82	1.14	0.86	0.88	2.45	0.68	0.84	0.82	1.75	1.15	0.74	0.92	河川名 鴨綠江 位 全羅南道 谷城郡 楸谷面 最低水位 月 11 8-26 米 0.50 湯水位 0.58 低水位 0.73 平水位 0.92 平均水位 1.08 年最大 洪水位 11.20 8月29日 洪水位 11.20 9月5日 洪水位 ? 備 考
2	0.82	1.13	1.00	0.86	1.50	0.67	0.82	0.80	1.60	1.12	0.74	0.90	
3	0.81	1.12	1.22	1.14	1.00	0.66	0.80	0.78	1.45	1.10	0.73	0.89	
4	0.84	1.10	1.20	1.13	0.95	0.66	0.76	0.76	2.20	0.98	0.73	0.88	
5	0.83	1.00	1.25	1.12	0.87	0.65	0.74	0.75	4.52	0.97	0.72	0.88	
6	0.82	0.98	1.24	1.10	0.85	0.65	0.72	0.74	3.60	0.97	0.72	0.87	
7	0.81	0.96	1.23	1.05	0.84	0.64	0.67	0.72	2.45	0.96	0.88	0.86	
8	0.80	0.95	1.22	1.02	0.82	0.64	0.66	0.70	2.35	0.95	0.87	0.85	
9	0.85	0.94	1.25	1.12	0.80	0.63	0.65	0.68	2.00	0.94	0.87	0.86	
10	1.55	0.92	1.43	1.15	0.76	0.62	0.68	0.67	1.54	0.93	0.86	0.98	
11	1.47	0.86	1.35	1.13	0.74	0.61	0.77	0.66	1.43	0.92	0.86	0.97	
12	1.35	0.88	1.34	1.10	0.72	0.60	0.74	0.66	1.35	0.90	0.85	0.96	
13	1.34	0.89	1.32	0.97	0.85	0.86	0.72	0.64	1.20	0.88	0.86	0.96	
14	1.32	0.88	1.28	0.94	0.83	1.22	0.70	0.64	1.00	0.88	1.25	0.95	
15	1.25	0.87	1.25	0.96	0.80	1.10	0.68	0.63	0.95	0.87	1.22	0.94	
16	1.24	0.86	1.16	0.98	0.77	0.85	0.66	0.62	1.25	0.86	1.20	1.50	
17	1.26	0.85	0.96	0.96	0.75	0.76	2.35	0.60	3.00	0.86	1.15	1.52	
18	1.38	0.84	0.95	0.94	0.73	0.74	1.55	0.58	2.50	0.85	1.13	1.45	
19	1.36	0.83	0.94	0.98	0.72	0.75	1.24	0.57	2.35	0.84	1.12	1.44	
20	1.34	0.82	0.94	1.72	0.70	1.50	1.20	0.56	2.24	0.83	1.10	1.42	
21	1.33	0.82	0.93	1.64	0.68	0.97	1.00	0.55	1.55	0.82	1.00	1.34	
22	1.32	0.80	0.92	1.60	0.67	0.86	0.97	0.54	1.42	0.82	0.98	1.23	
23	1.26	0.78	0.88	1.42	0.66	0.83	0.86	0.53	3.50	0.79	0.97	1.22	
24	1.45	0.76	0.86	1.34	0.86	0.80	0.84	0.52	2.50	0.78	0.97	2.20	
25	1.40	0.75	1.25	1.25	0.83	0.76	0.83	0.52	2.25	0.78	0.96	1.45	
26	1.35	0.74	1.22	1.24	0.80	0.75	0.82	0.50	2.00	0.77	0.96	1.20	
27	1.26	0.73	1.15	1.18	0.76	0.74	0.80	0.50	1.54	0.77	0.95	1.15	
28	1.23	0.72	1.12	1.16	0.74	0.68	0.95	2.54	1.34	0.76	0.94	1.14	
29	1.22	0.78	1.10	1.14	0.73	0.67	0.93	9.40	1.26	0.76	0.93	1.13	
30	1.20	—	0.94	1.12	0.72	0.86	0.86	4.00	1.22	0.75	0.92	1.12	
31	1.16	—	0.92	—	0.70	—	0.84	2.00	—	0.75	—	1.10	
合計	38.44	25.70	34.88	34.34	23.60	23.41	27.65	35.18	53.91	27.31	23.18	35.28	
平均	1.18	0.89	1.12	1.14	0.86	0.78	0.89	1.14	1.98	0.88	0.94	1.14	
最低	0.80	0.72	0.86	0.86	0.66	0.60	0.65	0.50	0.95	0.75	0.72	0.85	

昭和三年水位年表

月 日	一月	二月	三月	四月	五月	六月	七月	八月	九月	十月	十一月	十二月	量標 名	松亭里
	1	2	3	4	5	6	7	8	9	10	11	12		
1	1.53	4.30	2.39	2.90	6.95	1.10	1.38	2.30	4.12	4.41	1.37	1.44	河川名 松津江	全羅南道 求禮郡 土旨面
2	1.51	4.00	2.36	2.87	5.85	1.09	1.36	2.25	3.65	4.36	1.34	1.43		
3	1.48	3.01	2.35	2.93	5.25	1.08	1.34	2.20	3.63	4.31	1.32	1.42		
4	1.47	3.00	2.34	2.91	4.85	1.07	1.32	2.15	4.92	4.26	1.31	1.40	最低水位 8-27 米	0.86
5	1.46	2.98	2.33	2.89	4.80	1.06	1.45	2.10	6.86	4.21	1.30	1.38		
6	1.45	3.10	2.30	2.86	3.50	1.05	1.44	2.05	5.50	4.13	1.31	1.36	湯水位	1.00
7	1.43	3.00	2.28	2.82	2.60	1.04	1.40	2.00	5.18	4.06	1.34	1.35	低水位	1.36
8	1.42	2.91	2.56	2.80	2.50	1.03	1.39	1.96	4.85	4.00	1.45	1.34	平水位	2.40
9	3.10	2.85	3.28	2.92	2.42	1.02	1.50	1.75	4.96	3.94	1.42	1.45	平均水位	2.63
10	3.53	2.83	4.16	2.83	2.37	1.01	1.50	1.65	4.95	3.88	1.41	1.42	年最大 洪水水位	13.67
11	3.42	2.81	4.31	2.80	2.29	1.00	1.40	1.55	4.96	5.80	1.40	1.41	8月29日 洪水水位	13.67
12	3.40	2.80	4.12	2.78	2.21	0.99	1.30	1.40	4.51	5.00	1.40	1.40	9月5日 洪水水位	8.04
13	3.38	2.78	3.98	2.75	2.36	1.86	1.28	1.35	4.38	4.10	1.45	1.40	備 考	
14	3.36	2.76	3.88	2.73	2.30	2.01	1.38	1.20	4.00	3.50	1.46	1.39		
15	3.34	2.75	3.80	2.74	2.00	1.75	1.35	1.17	4.98	3.45	1.47	1.55		
16	3.32	2.73	3.75	2.50	1.33	1.40	1.34	1.14	4.96	3.39	1.45	2.15		
17	3.43	2.70	3.71	2.45	1.35	1.30	4.58	1.12	4.95	3.34	1.44	2.00		
18	3.42	2.68	3.67	3.25	1.32	1.20	3.40	1.88	4.86	3.30	1.42	1.90		
19	3.41	2.65	3.56	3.00	1.30	1.15	3.80	1.02	4.84	3.26	1.40	1.80		
20	3.40	2.62	3.51	4.55	1.28	2.95	2.00	1.00	4.86	3.21	1.39	1.60		
21	3.38	2.60	3.40	4.00	1.26	2.83	1.95	0.96	4.89	3.15	1.41	1.55		
22	3.37	2.56	3.17	3.90	1.22	1.80	1.90	0.94	4.85	3.09	1.70	1.53		
23	3.82	2.48	3.11	3.80	1.19	1.50	1.86	0.92	4.81	3.03	1.60	1.51		
24	4.05	2.46	3.28	3.65	1.28	1.48	1.82	0.91	4.83	2.97	1.58	3.61		
25	4.02	2.45	3.32	3.64	1.25	1.46	1.77	0.90	4.73	2.92	1.56	3.48		
26	4.35	2.43	3.30	3.95	1.23	1.45	1.73	0.87	4.56	2.86	1.54	2.00		
27	5.02	2.39	3.16	3.90	1.20	1.42	2.00	0.86	4.53	2.80	1.52	1.95		
28	5.05	2.36	3.00	3.85	1.18	1.40	2.16	1.93	4.49	2.74	1.50	2.15		
29	5.02	2.37	2.98	3.70	1.16	1.38	3.15	6.12	4.47	2.69	1.48	2.10		
30	4.91	—	2.96	3.64	1.14	1.36	3.00	5.40	4.45	2.64	1.46	2.05		
31	4.51	—	2.92	—	1.12	—	2.55	4.61	—	2.58	—	2.00		
合計	99.76	81.36	99.24	96.31	72.11	42.24	59.80	57.66	142.54	111.38	43.20	54.52		
平均	3.22	2.81	3.20	3.21	2.33	1.41	1.93	1.86	4.75	3.59	1.44	1.76		
最低	1.42	2.35	2.28	2.45	1.12	0.99	1.28	0.86	3.63	2.53	1.30	1.34		

昭和三年水位年表

月	一月	二月	三月	四月	五月	六月	七月	八月	九月	十月	十一月	十二月	量標 名	安 東
日	1	2	3	4	5	6	7	8	9	10	11	12		
1	0.58	0.90	0.52	0.80	0.65	0.47	0.60	0.69	0.52	0.88	0.55	0.55	河川名 洛東江	慶尙北道 安東郡 安東面
2	0.56	0.88	0.87	0.71	0.64	0.47	0.60	0.66	0.53	0.83	0.54	0.55		
3	0.56	0.87	0.98	0.74	0.63	0.46	0.59	0.62	0.59	0.79	0.53	0.54		
4	0.56	0.86	0.97	0.72	0.62	0.45	0.58	0.60	0.75	0.76	0.53	0.54	最低水位 6-5 米	0.45
5	0.55	0.83	1.01	0.72	0.62	0.45	0.55	0.61	0.66	0.75	0.53	0.53		
6	0.55	0.81	0.99	0.73	0.58	0.52	0.53	0.63	0.69	0.78	0.55	0.53	湯水位	0.49
7	0.55	0.81	0.88	0.73	0.56	0.52	0.52	0.63	0.95	0.80	0.57	0.52	低水位	0.52
8	0.55	0.78	0.88	0.73	0.56	0.51	0.51	0.82	0.90	0.77	0.56	0.52	平水位	0.62
9	0.66	0.76	0.85	0.73	0.56	0.51	0.51	0.73	0.67	0.74	0.56	0.52	平均水位	0.66
10	0.67	0.74	0.85	0.73	0.55	0.51	0.52	0.68	0.77	0.71	0.55	0.51	年最大 洪水水位	1.93
11	0.67	0.66	0.84	0.73	0.54	0.50	0.52	0.67	0.75	0.70	0.64	0.51	備 考	
12	0.66	0.64	0.83	0.73	0.54	0.50	0.52	0.65	0.70	0.68	0.53	0.55		
13	0.66	0.63	0.81	0.72	0.53	0.52	0.51	0.62	0.68	0.66	0.53	0.54		
14	0.65	0.62	0.75	0.70	0.53	0.54	0.50	0.62	0.67	0.65	0.53	0.54		
15	0.64	0.62	0.73	0.73	0.53	0.54	0.50	0.60	0.70	0.65	0.54	0.53		
16	0.64	0.61	0.70	0.72	0.54	0.54	0.49	0.59	0.73	0.64	0.53	0.53		
17	0.72	0.61	0.69	0.70	0.52	0.72	0.59	0.57	1.48	0.64	0.63	0.52		
18	0.72	0.60	0.69	0.68	0.52	0.72	0.75	0.57	1.42	0.63	0.66	0.52		
19	0.69	0.60	0.69	0.68	0.52	0.67	0.73	0.57	1.32	0.62	0.66	0.57		
20	0.68	0.59	0.72	0.69	0.50	0.64	0.60	0.56	1.32	0.60	0.63	0.62		
21	0.67	0.57	0.72	0.69	0.50	0.94	0.59	0.73	1.26	0.60	0.62	0.61		
22	0.67	0.56	0.71	0.69	0.50	0.85	0.51	0.70	1.20	0.59	0.62	0.55		
23	0.65	0.55	0.79	0.74	0.50	0.76	0.51	0.68	1.23	0.59	0.60	0.55		
24	0.62	0.53	0.78	0.73	0.52	0.72	0.51	0.63	1.93	0.59	0.59	0.53		
25	0.63	0.52	0.77	0.72	0.51	0.71	0.51	0.60	1.93	0.58	0.58	0.51		
26	0.63	0.52	0.77	0.72	0.50	0.70	0.51	0.58	1.47	0.58	0.58	0.52		
27	0.64	0.51	0.75	0.71	0.50	0.63	0.59	0.56	1.19	0.57	0.57	0.51		
28	1.32	0.51	0.86	0.67	0.49	0.61	0.63	0.54	1.05	0.56	0.57	0.51		
29	0.97	0.50	0.83	0.67	0.49	0.60	0.98	0.53	1.00	0.56	0.56	0.50		
30	0.95	—	0.81	0.66	0.48	0.60	0.96	0.52	0.96	0.56	0.55	0.50		
31	0.91	—	0.80	—	0.48	—	0.81	0.52	—	0.55	—	0.48		
合計	21.18	19.19	24.84	21.42	16.71	17.88	18.33	19.28	30.02	20.61	17.19	16.51		
平均	0.68	0.66	0.80	0.68	0.54	0.60	0.59	0.62	1.00	0.66	0.57	0.53		
最低	0.55	0.50	0.52	0.66	0.48	0.45	0.49	0.52	0.52	0.55	0.53	0.48		

昭和三年水位年表

月 日	一月	二月	三月	四月	五月	六月	七月	八月	九月	十月	十一月	十二月	置 置	備 考	
1	0.60	1.50	1.17	1.23	0.93	0.52	0.92	1.63	0.70	2.02	0.75	0.71			河川名 洛東江
2	0.60	1.15	1.25	1.18	0.93	0.52	0.90	1.35	0.69	1.95	0.72	0.70	備 考		
3	0.58	1.00	1.43	1.15	0.92	0.51	0.86	1.16	0.67	1.90	0.70	0.69		備 考	
4	0.58	0.93	1.65	1.14	0.91	0.50	0.83	1.05	0.85	1.86	0.68	0.67			備 考
5	0.58	0.85	1.70	1.12	0.89	0.50	0.80	0.98	1.38	1.82	0.65	0.65	備 考		
6	0.57	0.80	1.70	1.09	0.86	0.50	0.75	0.93	2.39	1.79	0.63	0.64		備 考	
7	0.57	0.78	1.65	1.07	0.84	0.49	0.71	0.90	2.27	1.78	0.61	0.63			備 考
8	0.56	0.75	1.58	1.05	0.81	0.49	0.69	0.86	1.80	1.76	0.59	0.63	備 考		
9	0.55	0.76	1.50	1.04	0.79	0.48	0.67	0.95	1.63	1.73	0.58	0.75		備 考	
10	0.55	0.76	1.45	1.03	0.75	0.48	0.63	1.09	1.60	1.69	0.57	0.78			備 考
11	0.55	0.76	1.42	1.01	0.72	0.47	0.61	1.13	1.35	1.65	0.55	0.76	備 考		
12	0.53	0.78	1.38	0.99	0.70	0.46	0.58	1.10	1.26	1.60	0.54	0.75		備 考	
13	0.50	0.78	1.35	0.98	0.69	0.65	0.56	1.03	1.20	1.56	0.52	0.73			備 考
14	0.50	0.78	1.30	0.96	0.68	1.34	0.55	0.97	1.15	1.51	0.53	0.72	備 考		
15	0.50	0.75	1.26	0.95	0.68	1.30	0.57	0.93	1.12	1.45	0.60	0.71		備 考	
16	0.48	0.75	1.23	0.93	0.67	1.15	0.56	0.90	1.25	1.40	0.75	0.69			備 考
17	0.48	0.76	1.18	0.92	0.65	1.06	0.58	0.89	1.53	1.36	0.93	0.68	備 考		
18	0.47	0.78	1.13	0.91	0.64	1.00	0.57	0.87	2.75	1.32	0.93	0.66		備 考	
19	0.47	0.80	1.09	0.90	0.63	0.97	0.55	0.85	2.45	1.27	0.92	0.63			備 考
20	0.47	0.80	1.06	0.98	0.62	1.15	0.55	0.84	2.28	1.23	0.90	0.60	備 考		
21	0.49	0.80	1.04	1.09	0.60	1.40	0.56	0.81	2.20	1.20	0.89	0.54		備 考	
22	0.50	0.83	1.02	1.13	0.59	1.57	0.60	0.79	2.13	1.16	0.89	0.52			備 考
23	0.50	0.90	1.05	1.10	0.58	1.53	0.73	0.82	2.65	1.13	0.88	0.52	備 考		
24	0.59	1.15	1.30	1.06	0.58	1.45	0.71	0.81	3.84	1.09	0.86	0.53		備 考	
25	0.70	1.16	1.43	1.03	0.58	1.33	0.80	0.78	3.59	1.05	0.85	0.55			備 考
26	0.85	1.16	1.55	1.01	0.57	1.22	0.78	0.76	2.98	1.00	0.83	0.55	備 考		
27	1.20	1.15	1.60	0.99	0.56	1.12	0.77	0.73	2.60	0.95	0.81	0.56		備 考	
28	2.40	1.15	1.60	0.98	0.55	1.05	0.82	0.72	2.30	0.91	0.79	0.56			備 考
29	2.30	1.15	1.58	0.96	0.55	0.98	1.53	0.70	2.18	0.87	0.76	0.56	備 考		
30	2.05	—	1.50	0.94	0.54	0.93	2.15	0.67	2.10	0.83	0.73	0.54		備 考	
31	1.90	—	1.35	—	0.53	—	1.90	0.68	—	0.79	—	0.55			備 考
合計	24.17	26.47	42.50	30.92	21.54	27.12	24.79	23.68	59.99	43.69	21.94	19.76	備 考		
平均	0.78	0.91	1.37	1.03	0.69	0.90	0.80	0.93	1.90	1.41	0.73	0.64		備 考	
最低	0.47	0.75	1.02	0.90	0.53	0.46	0.55	0.67	0.67	0.79	0.52	0.52			備 考

昭和三年水位年表

月 日	一月	二月	三月	四月	五月	六月	七月	八月	九月	十月	十一月	十二月	置 置	備 考	
1	0.71	1.11	0.82	1.02	0.74	0.48	0.76	1.13	0.59	1.53	0.72	0.75			河川名 洛東江
2	0.70	1.08	0.98	1.01	0.77	0.47	0.73	1.02	0.62	1.45	0.71	0.74	備 考		
3	0.69	1.05	1.13	1.03	0.78	0.46	0.70	0.94	0.68	1.38	0.74	0.76		備 考	
4	0.68	1.02	1.25	1.05	0.75	0.45	0.68	0.87	0.71	1.31	0.73	0.79			備 考
5	0.67	1.00	1.39	1.02	0.73	0.44	0.69	0.74	1.05	1.25	0.72	0.77	備 考		
6	0.66	0.98	1.62	0.98	0.72	0.45	0.67	0.76	1.37	1.37	0.71	0.76		備 考	
7	0.65	0.96	1.41	0.95	0.73	0.46	0.61	0.78	1.62	1.49	0.72	0.75			備 考
8	0.64	0.94	1.21	0.92	0.71	0.45	0.64	0.75	1.38	1.41	0.74	0.74	備 考		
9	0.64	0.92	1.28	0.89	0.69	0.44	0.58	0.72	1.16	1.33	0.76	0.75		備 考	
10	0.72	0.90	1.32	0.91	0.67	0.43	0.53	0.79	1.22	1.26	0.74	0.77			備 考
11	0.71	0.89	1.26	0.89	0.65	0.42	0.49	0.87	1.18	1.21	0.73	0.78	備 考		
12	0.68	0.88	1.12	0.87	0.64	0.41	0.46	0.82	1.09	1.15	0.72	0.77		備 考	
13	0.70	0.87	1.09	0.85	0.65	0.43	0.43	0.78	1.02	1.10	0.73	0.76			備 考
14	0.86	0.88	1.06	0.83	0.66	0.47	0.44	0.75	0.96	1.06	0.74	0.75	備 考		
15	0.85	0.87	1.04	0.85	0.65	0.56	0.43	0.73	0.92	1.02	0.76	0.76		備 考	
16	0.84	0.86	1.02	0.86	0.66	0.71	0.41	0.71	1.15	0.98	0.78	0.77			備 考
17	0.86	0.85	1.00	0.84	0.64	0.61	0.52	0.69	1.48	0.95	0.82	0.78	備 考		
18	0.88	0.84	0.99	0.82	0.62	0.53	0.67	0.68	2.65	0.92	0.87	0.77		備 考	
19	0.91	0.83	0.98	0.81	0.60	0.66	0.78	0.67	2.12	0.89	0.85	0.78			備 考
20	0.90	0.82	0.97	0.83	0.58	0.88	0.82	0.66	1.91	0.87	0.83	0.76	備 考		
21	0.89	0.81	0.96	0.86	0.57	1.12	0.71	0.65	1.80	0.85	0.85	0.74		備 考	
22	0.90	0.80	0.95	0.84	0.56	1.35	0.61	0.64	2.12	0.83	0.87	0.72			備 考
23	0.92	0.78	0.94	0.85	0.55	1.20	0.52	0.63	2.61	0.81	0.85	0.71	備 考		
24	0.94	0.77	0.93	0.84	0.56	1.08	0.44	0.62	2.95	0.80	0.83	0.70		備 考	
25	1.04	0.78	0.98	0.83	0.55	1.00	0.42	0.61	2.57	0.79	0.81	0.69			備 考
26	1.10	0.77	1.02	0.81	0.54	0.93	0.40	0.60	2.26	0.78	0.80	0.68	備 考		
27	1.25	0.76	1.08	0.79	0.53	0.87	0.39	0.59	1.98	0.77	0.79	0.67		備 考	
28	1.75	0.75	1.12	0.77	0.52	0.82	0.75	0.58	1.83	0.76	0.78	0.66			備 考
29	1.58	0.78	1.09	0.75	0.51	0.78	1.31	0.57	1.72	0.75	0.77	0.67	備 考		
30	1.25	—	1.06	0.73	0.50	0.79	1.45	0.56	1.62	0.74	0.76	0.68		備 考	
31	1.14	—	1.04	—	0.49	—	1.30	0.55	—	0.73	—	0.69			備 考
合計	27.71	25.55	34.11	28.30	19.52	20.15	20.34	22.46	43.34	32.54	23.23	22.87	備 考		
平均	0.89	0.83	1.10	0.88	0.63	0.67	0.66	0.73	1.54	1.05	0.77	0.74		備 考	
最低	0.64	0.75	0.82	0.73	0.49	0.41	0.39	0.55	0.59	0.73	0.71	0.66			備 考

昭和三年水位年表

月 日	一月	二月	三月	四月	五月	六月	七月	八月	九月	十月	十一月	十二月	量標	水名	備
	米	米	米	米	米	米	米	米	米	米	米	米	河川名	洛東江	備
1	0.92	1.04	1.04	1.17	1.06	0.77	1.15	0.98	0.90	1.59	0.98	1.00		位	倭前甲
2	0.92	1.13	1.20	1.17	1.05	0.76	1.12	0.98	0.90	1.57	0.98	1.00		位	慶尚北道
3	0.90	1.21	1.47	1.23	1.03	0.76	1.20	0.98	0.97	1.25	0.98	0.98		位	漆谷郡
4	0.90	1.25	1.48	1.25	1.01	0.76	1.18	1.14	1.13	1.52	0.98	0.99		位	倭前面
5	0.90	1.38	1.46	1.24	1.00	0.74	1.14	1.18	1.08	1.48	0.99	1.00		最低水位	月日 6-5 米 0.74
6	0.90	1.37	1.32	1.22	0.97	0.74	1.11	1.06	1.11	1.47	0.99	1.00		最低水位	0.74
7	0.90	1.37	1.20	1.22	0.97	0.74	1.10	1.05	1.27	1.45	1.00	1.00		最低水位	0.76
8	0.90	1.35	1.17	1.21	0.95	0.74	1.05	1.04	1.40	1.44	0.99	1.01		最低水位	0.93
9	0.91	1.30	1.17	1.21	0.93	0.74	1.04	1.02	1.50	1.42	1.00	1.01		平均水位	1.03
10	0.91	1.31	1.15	1.23	0.92	0.74	1.13	1.02	1.56	1.38	1.00	1.02		平均水位	1.10
11	0.90	1.27	1.15	1.23	0.86	0.74	1.12	1.01	1.34	1.38	1.01	1.01		年最大 洪水位	2.52
12	0.92	1.20	1.15	1.20	0.85	0.74	1.20	1.01	1.28	1.30	1.01	1.02		備	考
13	0.91	1.19	1.21	1.19	0.82	0.80	1.15	1.01	1.26	1.29	1.02	1.02			
14	0.90	1.16	1.22	1.18	0.81	0.92	1.08	0.99	1.24	1.28	1.01	1.00			
15	0.92	1.09	1.21	1.18	0.80	1.08	1.06	0.99	1.22	1.27	1.04	1.00			
16	0.93	1.07	1.20	1.18	0.80	1.12	1.03	0.98	1.37	1.24	1.10	1.00			
17	0.94	1.07	1.18	1.17	0.80	1.05	1.02	0.98	1.70	1.23	1.10	1.00			
18	0.93	1.04	1.17	1.15	0.80	1.05	1.02	0.98	2.42	1.21	1.10	1.00			
19	0.91	1.04	1.17	1.15	0.80	1.02	1.02	0.98	2.52	1.20	1.08	1.00			
20	0.91	1.03	1.16	1.16	0.79	1.02	1.03	0.98	2.24	1.18	1.08	1.00			
21	0.92	1.03	1.18	1.14	0.79	1.02	1.08	0.97	2.28	1.17	1.09	1.00			
22	0.93	1.04	1.18	1.13	0.78	1.01	1.07	0.98	2.23	1.10	1.10	1.00			
23	0.93	1.04	1.17	1.13	0.78	1.00	1.09	0.97	2.20	1.10	1.07	1.00			
24	0.96	1.03	1.16	1.11	0.78	1.00	1.09	0.95	2.14	1.09	1.06	1.00			
25	0.97	1.02	1.19	1.11	0.78	0.98	1.03	0.95	2.12	1.00	1.04	1.00			
26	0.97	1.02	1.20	1.11	0.78	1.00	1.02	0.95	1.97	1.00	1.04	1.00			
27	0.98	1.02	1.20	1.09	0.78	1.00	1.01	0.93	1.70	0.99	1.03	1.00			
28	1.35	1.02	1.21	1.09	0.77	1.09	1.01	0.93	1.74	0.99	1.01	1.00			
29	1.48	1.05	1.21	1.08	0.77	1.13	1.01	0.90	1.64	1.00	1.01	1.00			
30	1.27	—	1.20	1.06	0.77	1.13	0.99	0.90	1.61	0.99	1.01	1.00			
31	1.01	—	1.18	—	0.77	—	0.99	0.90	—	0.98	—	1.00			
合計	30.06	33.14	37.56	34.99	26.57	27.30	33.34	30.69	48.04	38.56	33.90	31.06			
平均	0.97	1.14	1.21	1.17	0.86	0.91	1.08	0.99	1.60	1.24	1.03	1.00			
最低	0.90	1.02	1.04	1.06	0.77	0.74	0.99	0.90	0.90	0.98	0.98	0.93			

昭和三年水位年表

月 日	一月	二月	三月	四月	五月	六月	七月	八月	九月	十月	十一月	十二月	量標	水名	安風
	米	米	米	米	米	米	米	米	米	米	米	米	河川名	洛東江	備
1	0.78	1.90	0.82	1.20	0.88	0.47	0.81	1.59	0.65	2.12	0.96	0.96		位	慶尚北道
2	0.75	1.72	0.90	1.15	0.85	0.46	0.75	1.48	0.66	1.98	0.95	0.95		位	遠城郡
3	0.73	1.62	1.00	1.12	0.84	0.46	0.72	1.22	0.76	1.88	0.94	0.95		位	安風面
4	0.72	1.49	1.10	1.12	0.83	0.46	0.70	1.12	0.84	1.79	0.93	0.94		位	安風面
5	0.70	1.30	1.50	1.12	0.82	0.45	0.67	1.05	1.32	1.70	0.93	0.94		最低水位	月日 6-10 米 0.43
6	0.70	1.24	1.60	1.12	0.76	0.49	0.66	0.99	1.55	1.62	0.93	0.91		最低水位	0.43
7	0.70	1.21	1.56	1.10	0.75	0.48	0.61	0.94	2.26	1.60	0.94	0.89		最低水位	0.48
8	0.70	1.19	1.45	1.06	0.73	0.56	0.65	0.91	2.18	1.64	0.94	0.88		最低水位	0.70
9	0.70	1.18	1.39	1.04	0.71	0.44	0.63	1.01	1.75	1.59	0.93	0.88		平均水位	0.94
10	0.72	1.18	1.33	1.05	0.68	0.43	0.60	1.03	1.62	1.53	0.92	0.91		平均水位	1.07
11	0.74	1.17	1.34	1.04	0.66	0.45	0.58	1.02	1.50	1.49	0.91	0.89		年最大 洪水位	4.98
12	0.73	1.17	1.33	1.02	0.66	0.44	0.57	1.02	1.44	1.46	0.89	0.89		9月25日 洪水位	4.98
13	0.70	1.16	1.30	1.00	0.66	0.51	0.57	0.99	1.37	1.43	0.89	0.88		備	考
14	0.72	1.13	1.26	0.96	0.64	0.61	0.56	0.93	1.31	1.39	0.92	0.86			
15	0.74	1.10	1.22	0.94	0.63	0.61	0.55	0.88	1.32	1.36	0.95	0.86			
16	0.72	1.04	1.18	0.94	0.61	0.92	0.58	0.86	1.54	1.33	0.97	0.87			
17	0.76	1.00	1.14	0.93	0.59	0.95	0.65	0.84	2.96	1.30	1.02	0.87			
18	0.81	0.95	1.10	0.92	0.56	0.89	0.88	0.80	3.10	1.52	1.04	0.87			
19	0.85	0.90	1.08	0.90	0.55	0.87	0.69	0.78	3.71	1.22	1.06	0.99			
20	0.84	0.86	1.06	0.96	0.54	0.85	0.85	0.77	3.76	1.18	1.06	0.92			
21	0.96	0.84	1.04	1.00	0.53	0.88	0.90	0.73	3.28	1.16	1.06	0.90			
22	1.01	0.83	1.02	1.04	0.52	0.85	0.89	0.73	2.91	1.13	1.08	0.85			
23	1.03	0.84	1.02	1.10	0.51	1.19	0.87	0.73	2.73	1.11	1.07	0.84			
24	0.92	0.90	1.05	1.07	0.63	1.13	0.87	0.74	3.76	1.10	1.05	0.83			
25	0.94	0.88	1.08	1.05	0.54	1.09	0.86	0.88	4.96	1.08	1.03	0.87			
26	0.99	0.85	1.14	1.01	0.52	1.04	0.83	0.85	4.22	1.05	1.02	0.87			
27	1.05	0.81	1.20	0.99	0.54	0.96	0.86	0.78	3.71	1.03	1.01	0.86			
28	1.18	0.80	1.22	0.96	0.53	0.90	0.92	0.72	3.10	1.03	1.01	0.85			
29	2.00	0.82	1.24	0.92	0.51	0.85	0.94	0.70	2.76	1.02	0.99	0.84			
30	1.97	—	1.25	0.95	0.50	0.84	1.15	0.67	2.40	1.00	0.98	0.83			
31	1.92	—	1.24	—	0.49	—	1.65	0.65	—	0.98	—	0.83			
合計	28.78	32.08	37.16	30.73	19.77	21.53	24.05	28.41	69.43	42.82	23.98	27.48			
平均	0.93	1.11	1.20	1.02	0.64	0.72	0.78	0.92	2.31	1.38	0.98	0.89			
最低	0.70	0.80	0.82	0.90	0.49	0.43	0.55	0.65	0.65	0.98	0.89	0.83			

昭和三年水位年表

月日	一月	二月	三月	四月	五月	六月	七月	八月	九月	十月	十一月	十二月	基準 標名	津洞		
	1	0.68	1.20	0.55	0.98	0.83	0.27	0.70	1.10	0.29	2.20	0.47			0.50	河川名
2	0.65	1.10	0.65	0.99	2.10	0.27	0.70	1.04	0.29	2.00	0.47	0.50	位 置	慶尙南道		
3	0.63	1.00	0.80	1.00	1.30	0.25	0.92	1.00	0.28	1.70	0.47	0.50		咸安郡		
4	0.58	0.97	1.10	0.98	0.91	0.25	0.80	0.95	0.28	1.35	0.47	0.49		漆西面		
5	0.55	0.97	1.20	0.95	0.75	0.23	0.75	0.90	2.65	1.10	0.48	0.49	最低水位	月 日 5-31 米 0.10		
6	0.49	0.95	1.30	0.92	0.62	0.22	0.70	0.82	2.95	1.00	0.48	0.48		湍水位	0.22	
7	0.49	0.94	1.15	0.93	0.58	0.22	0.70	0.76	2.28	0.98	0.47	0.47	低水位	0.42		
8	1.00	0.93	1.25	0.95	0.50	0.20	0.75	0.70	2.06	0.98	0.47	0.47	平水位	0.72		
9	1.00	0.93	1.30	0.97	0.48	0.20	0.75	0.72	2.80	0.97	0.46	0.47	平均水位	0.87		
10	0.95	0.90	1.25	0.95	0.45	0.20	0.72	0.80	2.30	0.95	0.47	0.46	年最大 洪水位	4.80		
11	0.90	0.90	1.20	0.92	0.42	0.22	0.75	0.75	1.75	0.92	0.48	0.45			備考	
12	0.85	0.99	1.18	0.90	0.40	0.24	0.75	0.75	1.30	0.90	0.47	0.44	備考			
13	0.70	0.90	1.15	0.93	0.40	0.36	0.74	0.73	1.09	0.86	0.47	0.44				
14	0.68	0.90	1.13	0.90	0.40	1.40	0.70	0.70	1.05	0.82	0.61	0.44				
15	0.65	0.97	1.12	0.88	0.41	1.25	0.70	0.67	1.10	0.78	0.60	0.43				
16	0.65	0.99	1.10	0.85	0.39	1.00	0.70	0.52	1.28	0.74	0.59	0.43				
17	0.64	0.80	1.09	0.82	0.34	0.89	0.73	0.60	3.40	0.70	0.59	0.42				
18	0.65	0.80	1.05	0.80	0.31	0.80	0.70	0.59	3.10	0.68	0.58	0.42				
19	0.63	0.73	1.02	0.78	0.30	0.60	0.70	0.57	3.55	0.66	0.57	0.40				
20	0.62	0.75	1.00	0.89	0.29	1.10	0.75	0.54	3.90	0.63	0.57	0.40				
21	0.69	0.71	0.99	1.10	0.28	1.00	0.73	0.50	3.47	0.60	0.56	0.40				
22	0.69	0.70	0.96	1.29	0.28	0.90	0.73	0.48	3.00	0.57	0.55	0.40				
23	0.68	0.65	0.95	1.18	0.26	0.80	0.70	0.45	2.65	0.55	0.54	0.40				
24	0.65	0.62	0.92	1.10	0.25	0.85	0.70	0.43	3.30	0.52	0.54	0.39				
25	0.80	0.60	0.95	1.00	0.23	0.82	0.70	0.41	4.80	0.52	0.53	0.39				
26	1.35	0.54	0.93	0.92	0.20	0.80	0.68	0.41	4.30	0.50	0.53	0.39				
27	1.50	0.53	0.90	0.85	0.19	0.80	0.77	0.38	4.10	0.49	0.52	0.38				
28	1.68	0.54	0.91	0.80	0.19	0.73	1.72	0.35	3.50	0.49	0.52	0.38				
29	1.60	0.55	0.90	0.78	0.15	0.75	2.04	0.32	3.00	0.48	0.51	0.38				
30	1.40	—	0.90	0.76	0.13	0.78	1.85	0.32	2.55	0.47	0.51	0.38				
31	1.15	—	0.92	—	0.10	—	1.45	0.30	—	0.47	—	0.33				
合計	28.18	24.06	31.92	28.07	14.44	18.45	26.78	19.58	72.37	28.58	15.55	13.97				
平均	0.84	0.83	1.03	0.94	0.47	0.61	0.86	0.63	2.41	0.86	0.52	0.43				
最低	0.49	0.53	0.55	0.76	0.10	0.20	0.68	0.30	0.28	0.47	0.46	0.38				

昭和三年水位年表

月日	一月	二月	三月	四月	五月	六月	七月	八月	九月	十月	十一月	十二月	基準 標名	守山		
	1	0.00	0.95	0.03	0.47	0.43	↔ 0.34	0.71	0.68	0.15	1.85	0.03			0.05	河川名
2	0.01	0.60	0.80	0.46	0.98	↔ 0.36	0.80	0.67	0.13	1.80	0.01	0.04	位 置	慶尙南道		
3	0.02	0.50	0.09	0.46	0.70	↔ 0.37	0.78	0.65	0.10	1.75	↔ 0.03	0.03		密陽郡		
4	0.02	0.48	0.10	0.45	0.65	↔ 0.38	0.75	0.60	0.13	1.53	↔ 0.04	0.02		下南面		
5	0.02	0.42	0.15	0.45	0.60	↔ 0.39	0.73	0.55	0.20	1.45	↔ 0.05	0.01	最低水位	月 日 6-5 米 ↔ 0.39		
6	↔ 0.01	0.40	0.18	0.44	0.55	↔ 0.33	0.60	0.50	1.02	1.29	↔ 0.05	↔ 0.02		湍水位	↔ 0.33	
7	↔ 0.03	0.38	0.21	0.42	0.50	↔ 0.33	0.50	0.47	2.05	1.18	0.01	↔ 0.04	低水位	↔ 0.04		
8	↔ 0.03	0.34	0.70	0.40	0.35	↔ 0.32	0.42	0.45	1.75	0.98	0.03	↔ 0.07	平水位	↔ 0.22		
9	0.02	0.31	0.79	0.38	0.21	↔ 0.32	0.39	0.40	1.30	0.83	0.05	↔ 0.08	平均水位	0.39		
10	0.05	0.32	0.85	0.35	0.15	↔ 0.34	0.33	0.35	1.05	0.77	0.07	0.03	年最大 洪水位	3.79		
11	0.20	0.34	0.95	0.32	0.09	↔ 0.34	0.65	0.31	0.89	0.68	0.09	0.02			9月26日 洪水位	3.79
12	0.40	0.35	0.93	0.30	0.03	↔ 0.34	0.60	0.28	0.70	0.59	0.10	0.02	備考			
13	0.39	0.31	0.90	0.28	↔ 0.02	0.89	0.35	0.23	0.63	0.50	0.12	0.01				
14	0.30	0.28	0.87	0.27	↔ 0.06	1.00	0.28	0.20	0.59	0.48	0.15	0.00				
15	0.25	0.26	0.85	0.25	↔ 0.08	0.81	0.15	0.17	0.60	0.46	0.17	0.00				
16	0.20	0.25	0.83	0.24	↔ 0.13	0.58	↔ 0.03	0.10	0.62	0.44	0.19	↔ 0.01				
17	0.15	0.24	0.80	0.24	↔ 0.13	0.45	0.18	0.08	1.90	0.42	0.20	↔ 0.01				
18	0.10	0.20	0.77	0.23	↔ 0.14	0.35	0.32	0.06	2.62	0.41	0.23	↔ 0.02				
19	0.07	0.18	0.75	0.23	↔ 0.14	0.25	0.91	0.03	2.80	0.40	0.23	↔ 0.04				
20	0.07	0.14	0.73	0.22	↔ 0.15	0.30	0.75	↔ 0.01	2.65	0.39	0.22	↔ 0.05				
21	0.06	0.10	0.70	0.22	↔ 0.15	1.25	0.49	↔ 0.05	2.45	0.38	0.20	↔ 0.07				
22	0.05	0.07	0.65	0.21	↔ 0.17	0.80	0.30	↔ 0.08	2.34	0.37	0.18	↔ 0.09				
23	0.05	0.06	0.60	0.21	↔ 0.18	0.64	0.25	↔ 0.09	2.39	0.33	0.17	↔ 0.10				
24	0.10	0.06	0.58	0.21	↔ 0.20	0.46	0.20	↔ 0.11	2.44	0.30	0.16	↔ 0.07				
25	0.15	0.06	1.02	0.20	↔ 0.23	0.38	0.15	↔ 0.12	3.40	0.25	0.14	↔ 0.05				
26	0.29	0.04	1.00	0.20	↔ 0.25	0.30	0.11	↔ 0.15	3.79	0.20	0.13	↔ 0.02				
27	0.87	0.02	0.95	0.20	↔ 0.27	0.29	0.09	↔ 0.18	2.32	0.18	0.12	↔ 0.02				
28	1.01	0.00	0.89	0.27	↔ 0.29	0.28	0.25	↔ 0.20	2.21	0.15	0.11	↔ 0.02				
29	1.20	↔ 0.02	0.87	0.22	↔ 0.32	0.28	0.68	↔ 0.24	2.09	0.10	0.10	↔ 0.02				
30	1.38	—	0.65	0.25	↔ 0.33	0.27	0.90	↔ 0.25	1.90	0.08	0.08	↔ 0.02				
31	1.15	—	0.55	—	↔ 0.34	—	0.70	↔ 0.10	—	0.05	—	↔ 0.02				
合計	8.51	7.64	20.02	9.05	1.66	5.42	14.28	5.20	47.30	20.59	3.12	↔ 0.61				
平均	0.27	0.26	0.65	0.30	0.05	0.18	0.46	0.17	1.58	0.66	0.10	↔ 0.02				
最低	↔ 0.03	↔ 0.02	0.03	0.20	↔ 0.34	↔ 0.39	↔ 0.03	↔ 0.25	0.10	0.05	↔ 0.05	↔ 0.10				

月日	一月		二月		三月		四月		五月		六月		七月	
	高	低	高	低	高	低	高	低	高	低	高	低	高	低
1	1.54	0.97	1.50	1.00	1.50	1.09	1.52	0.90	1.78	1.09	1.69	1.00	1.75	1.18
2	1.50	0.98	1.51	1.00	1.63	1.00	1.62	0.95	1.86	1.19	1.70	1.00	1.74	1.10
3	1.50	0.93	1.60	1.00	1.66	1.03	1.76	0.97	1.88	1.10	1.70	1.05	1.78	1.13
4	1.57	0.94	1.75	1.03	1.80	1.02	1.76	1.00	1.75	1.00	1.72	1.07	1.76	1.05
5	1.63	0.96	1.82	1.04	1.81	1.02	1.79	1.00	1.70	1.00	1.77	1.10	1.74	1.06
6	1.70	0.95	1.89	1.07	1.81	1.01	1.80	1.02	1.80	1.03	1.68	1.10	1.76	1.17
7	1.63	0.92	1.81	1.00	1.80	0.98	1.80	1.03	1.70	1.03	1.65	1.07	1.80	1.16
8	1.75	0.97	1.82	0.97	1.85	0.98	1.80	1.02	1.68	1.03	1.62	1.00	1.78	1.18
9	1.98	0.90	1.73	0.92	1.85	1.05	1.71	1.06	1.60	1.03	1.63	1.03	1.73	1.15
10	1.87	1.00	1.68	0.94	1.85	1.06	1.64	1.08	1.50	0.98	1.56	1.00	1.74	1.15
11	1.61	0.93	1.64	0.89	1.84	1.11	1.53	1.05	1.43	1.09	1.58	1.03	1.73	1.10
12	1.58	0.84	1.49	0.92	1.73	1.01	1.50	1.10	1.50	1.14	1.65	1.05	1.77	1.08
13	1.50	0.90	1.47	0.95	1.60	1.11	1.42	1.15	1.54	1.18	1.84	1.20	1.65	1.07
14	1.47	0.90	1.42	1.08	1.41	1.05	1.50	1.19	1.53	1.03	1.80	1.18	1.68	1.07
15	1.33	0.95	1.40	1.11	1.29	1.05	1.64	1.08	1.62	0.95	1.89	1.18	1.75	1.06
16	1.28	0.96	1.31	1.04	1.27	1.06	1.62	1.01	1.70	1.00	1.90	1.12	1.80	1.06
17	1.37	1.04	1.45	0.89	1.41	0.99	1.67	1.00	1.72	0.92	1.90	1.09	1.99	1.22
18	1.50	1.00	1.55	0.94	1.53	0.98	1.76	1.00	1.77	0.92	1.90	1.09	1.95	1.30
19	1.59	1.03	1.60	0.89	1.68	1.03	1.93	1.03	1.80	0.95	1.90	1.13	1.92	1.27
20	1.61	1.00	1.53	0.82	1.80	1.02	2.00	1.05	1.80	0.98	2.05	1.45	1.86	1.26
21	1.68	1.00	1.63	0.85	1.95	1.05	1.95	1.09	1.80	1.00	2.00	1.38	1.85	1.22
22	1.78	1.02	1.80	0.87	1.98	1.01	2.00	1.17	1.75	1.07	1.90	1.37	1.78	1.22
23	1.76	0.97	1.87	0.97	1.94	1.00	1.92	1.20	1.70	1.04	1.72	1.23	1.74	1.14
24	1.82	1.00	1.82	0.89	1.92	1.02	1.81	1.19	1.60	1.08	1.55	1.15	1.68	1.18
25	1.90	0.98	1.80	0.91	2.04	1.16	1.64	1.13	1.57	1.10	1.63	1.17	1.62	1.12
26	0.82	0.98	1.63	1.04	1.80	1.09	1.50	1.10	1.50	1.10	1.70	1.14	1.65	1.16
27	1.95	1.04	1.51	0.89	1.62	1.10	1.42	1.15	1.51	1.07	1.74	1.18	1.73	1.16
28	1.85	1.14	1.35	0.90	1.50	1.12	1.54	1.09	1.61	1.19	1.67	1.13	1.63	1.16
29	1.75	1.15	1.28	1.00	1.31	1.12	1.54	1.00	1.60	1.07	1.68	1.10	1.65	1.20
30	1.71	1.18	—	—	1.52	1.05	1.70	1.00	1.60	1.02	1.73	1.19	1.75	1.20
31	1.88	1.19	—	—	1.49	0.92	1.70	1.11	1.62	1.00	—	—	1.80	1.14
合計	50.46	30.72	48.68	28.02	52.19	32.29	50.79	31.81	51.52	32.29	52.45	33.98	54.58	35.72
平均	1.63	0.99	1.61	0.97	1.68	1.04	1.69	1.06	1.66	1.04	1.75	1.13	1.76	1.15
極	1.98	0.84	1.89	0.82	2.04	0.92	2.00	0.90	1.88	0.92	2.05	1.00	1.99	1.05

日	八月		九月		十月		十一月		十二月		地点	備考
	高	低	高	低	高	低	高	低	高	低		
1	1.85	1.10	2.05	1.18	2.20	1.33	1.89	0.98	1.85	1.02	位	慶尚南道
2	1.90	1.18	2.02	1.20	2.12	1.24	1.86	1.00	1.80	1.03	置	東萊郡
3	2.02	1.25	1.99	1.18	2.04	1.20	1.73	1.00	1.70	1.05	置	龜浦面
4	1.97	1.25	2.01	1.20	1.95	1.18	1.64	1.04	1.60	1.07	最 低	2-20
5	1.96	1.22	2.03	1.27	1.87	1.13	1.62	1.05	1.50	1.08	最 低	0.82
6	2.07	1.27	2.10	1.60	1.80	1.18	1.58	1.20	1.50	1.05	平均	低 1.10
7	2.05	1.30	1.93	1.51	1.73	1.23	1.54	1.03	1.48	1.15	平均	高 1.74
8	2.00	1.30	1.89	1.42	1.55	1.23	1.68	1.08	1.88	1.34	小 平 均	低 1.11
9	1.92	1.28	1.95	1.43	1.70	1.25	1.65	0.98	2.05	1.38	小 平 均	高 1.49
10	1.88	1.27	1.76	1.30	1.74	1.15	1.60	0.95	2.03	1.37	大 平 均	低 1.16
11	1.94	1.25	1.85	1.22	1.77	1.08	1.68	0.95	2.05	1.36	大 平 均	高 1.97
12	1.84	1.45	2.00	1.18	1.80	1.06	1.68	0.95	1.70	1.00	年 最 大 洪 水 位	2.30
13	2.17	1.55	1.92	1.15	1.84	1.08	1.85	1.07	1.72	1.03	備	考
14	2.28	1.51	1.99	1.20	1.93	1.12	1.88	1.10	1.63	0.95		
15	2.30	1.50	2.09	1.31	1.92	1.09	1.91	1.10	1.76	0.98		
16	2.20	1.17	2.03	1.30	1.88	1.10	1.73	1.02	1.73	0.95		
17	2.01	1.06	2.04	1.28	1.78	1.07	1.62	0.95	1.75	1.03		
18	1.95	1.17	2.22	1.12	1.78	1.00	1.57	0.95	1.60	1.03		
19	2.07	1.32	2.18	1.82	1.68	1.05	1.56	1.02	1.28	0.70		
20	2.03	1.34	2.12	1.89	1.62	1.03	1.55	1.10	1.20	0.65		
21	1.93	1.32	2.00	1.83	1.48	1.00	1.40	1.02	1.30	0.65		
22	1.83	1.27	1.83	1.72	1.45	1.02	1.50	0.98	1.25	0.70		
23	1.75	1.23	1.80	1.65	1.55	1.05	1.48	0.96	1.29	0.74		
24	1.68	1.28	1.84	1.72	1.45	1.05	1.56	0.93	1.47	0.80		
25	1.78	1.30	1.94	1.94	1.58	1.02	1.67	0.95	1.75	1.03		
26	1.65	1.30	2.20	2.05	1.73	1.00	1.88	1.00	1.85	1.07		
27	1.70	1.25	2.18	1.85	1.75	1.05	1.90	1.04	1.95	1.06		
28	1.78	1.22	2.10	1.60	1.90	1.10	1.93	1.05	1.90	0.97		
29	1.92	1.23	2.18	1.42	2.08	1.13	1.98	1.00	1.90	0.93		
30	2.03	1.24	2.22	1.35	2.02	1.08	2.00	1.04	1.85	0.98		
31	2.00	1.25	—	—	1.90	1.00	—	—	1.83	1.00		
合計	60.46	39.63	60.46	43.89	55.59	34.30	51.12	30.49	52.15	31.15		
平均	1.95	1.28	2.02	1.46	1.79	1.11	1.70	1.02	1.68	1.00		
極	2.30	1.06	2.22	1.12	2.20	1.00	2.00	0.93	2.05	0.93		

昭和三年水位年表

月 日	一月	二月	三月	四月	五月	六月	七月	八月	九月	十月	十一月	十二月	基 標	水 名	東 村
	米	米	米	米	米	米	米	米	米	米	米	米			
1	0.66	0.70	0.69	0.79	0.73	0.61	0.65	0.68	0.72	1.02	0.76	0.72	河川名 位 置 最低水位 潜水位 低水位 平水位 平均水位 年最大 洪水位 備 考	洛東江 慶尚北道 達城郡 海城面 月 日 6-11 米 0.61 0.61 0.65 0.71 0.77 2.36	東 村
2	0.66	0.70	0.73	0.78	0.72	0.61	0.65	0.67	0.72	0.99	0.76	0.72			
3	0.65	0.70	0.74	0.79	0.70	0.61	0.64	0.67	0.72	0.98	0.76	0.71			
4	0.65	0.70	0.75	0.80	0.68	0.61	0.64	0.67	0.72	0.94	0.76	0.71			
5	0.65	0.70	0.80	0.81	0.67	0.61	0.64	0.67	1.30	0.91	0.75	0.71			
6	0.65	0.70	0.80	0.81	0.65	0.61	0.64	0.67	1.50	0.90	0.75	0.71			
7	0.65	0.70	0.79	0.80	0.65	0.61	0.63	1.00	1.30	0.90	0.75	0.70			
8	0.65	0.69	0.78	0.80	0.64	0.61	0.63	1.01	1.10	0.89	0.75	0.70			
9	0.65	0.69	0.78	0.79	0.64	0.61	0.63	0.91	1.09	0.89	0.75	0.71			
10	0.66	0.69	0.82	0.80	0.64	0.61	0.63	0.80	0.98	0.88	0.75	0.70			
11	0.66	0.69	0.82	0.80	0.63	0.61	0.63	0.75	0.92	0.87	0.75	0.70			
12	0.65	0.69	0.82	0.79	0.63	0.60	0.63	0.73	0.90	0.86	0.75	0.70			
13	0.65	0.72	0.81	0.78	0.63	0.63	0.63	0.72	0.89	0.85	0.76	0.70			
14	0.65	0.72	0.81	0.76	0.64	0.67	0.63	0.72	0.88	0.84	0.78	0.70			
15	0.65	0.72	0.80	0.75	0.64	0.65	0.64	0.71	0.88	0.82	0.79	0.70			
16	0.65	0.71	0.79	0.75	0.64	0.64	0.63	0.70	1.46	0.80	0.79	0.72			
17	0.66	0.71	0.79	0.74	0.64	0.63	0.68	0.69	2.05	0.80	0.79	0.72			
18	0.66	0.71	0.78	0.73	0.64	0.63	0.68	0.68	1.86	0.79	0.79	0.72			
19	0.66	0.71	0.78	0.74	0.63	0.62	0.72	0.68	2.36	0.79	0.79	0.72			
20	0.66	0.70	0.78	0.78	0.63	0.66	0.72	0.92	1.96	0.79	0.78	0.72			
21	0.67	0.70	0.78	0.78	0.62	0.65	0.72	0.85	1.56	0.79	0.78	0.72			
22	0.67	0.70	0.77	0.78	0.62	0.65	0.70	0.80	1.56	0.79	0.77	0.71			
23	0.67	0.70	0.77	0.77	0.62	0.65	0.68	0.80	1.40	0.79	0.76	0.71			
24	0.68	0.70	0.77	0.76	0.65	0.65	0.67	0.79	1.25	0.78	0.75	0.70			
25	0.68	0.69	0.78	0.75	0.65	0.65	0.66	0.79	1.95	0.78	0.74	0.70			
26	0.69	0.69	0.79	0.75	0.64	0.65	0.66	0.77	1.50	0.77	0.73	0.70			
27	0.69	0.69	0.79	0.75	0.63	0.64	0.66	0.75	1.32	0.76	0.72	0.69			
28	0.70	0.69	0.80	0.74	0.63	0.64	0.66	0.73	1.20	0.76	0.72	0.69			
29	0.70	0.69	0.80	0.74	0.62	0.64	0.67	0.72	1.13	0.76	0.72	0.69			
30	0.70	—	0.80	0.73	0.62	0.65	0.68	0.70	1.03	0.76	0.72	0.69			
31	0.70	—	0.79	—	0.62	—	0.68	0.71	—	0.76	—	0.69			
合計	20.63	20.30	24.30	23.14	19.99	18.91	20.41	23.46	38.21	28.01	22.72	21.88			
平均	0.67	0.70	0.78	0.77	0.64	0.63	0.66	0.76	1.27	0.84	0.76	0.71			
最低	0.65	0.69	0.69	0.73	0.62	0.61	0.63	0.67	0.72	0.76	0.72	0.69			

昭和三年水位年表

月 日	一月	二月	三月	四月	五月	六月	七月	八月	九月	十月	十一月	十二月	基 標	水 名	駕 山
	米	米	米	米	米	米	米	米	米	米	米	米			
1	0.72	1.01	0.98	0.95	1.68	0.50	1.36	0.95	0.75	1.27	0.84	0.88	河川名 位 置 最低水位 潜水位 低水位 平水位 平均水位 年最大 洪水位 9月4日 洪水位 備 考	洛東江 慶尚南道 晉州郡 奈洞面 月 日 6-11 米 0.44 0.49 0.74 0.92 0.99 4.06 4.06	駕 山
2	0.70	0.95	1.13	0.92	1.28	0.50	1.04	0.89	0.72	1.24	0.83	0.88			
3	0.68	0.95	1.20	0.98	1.12	0.49	0.92	0.86	0.75	1.20	0.82	0.87			
4	0.66	0.92	1.23	1.05	1.04	0.49	0.92	0.85	1.20	1.17	0.81	0.87			
5	0.66	0.92	1.08	1.00	0.91	0.48	0.88	0.85	2.72	1.15	0.70	0.86			
6	0.66	0.88	1.00	0.96	0.86	0.47	0.84	0.88	2.14	1.16	0.70	0.86			
7	0.68	0.86	0.98	0.95	0.81	0.46	0.82	1.02	2.42	1.15	0.88	0.85			
8	0.65	0.85	0.96	0.92	0.78	0.46	1.28	0.89	1.38	1.14	0.92	0.85			
9	0.67	0.85	1.12	0.90	0.75	0.45	1.14	0.98	1.26	1.14	0.93	0.85			
10	1.18	0.86	1.26	0.97	0.71	0.44	1.50	0.95	1.24	1.12	0.90	0.87			
11	1.12	0.87	1.19	1.01	0.70	0.44	1.18	0.90	1.21	1.10	0.88	0.90			
12	1.00	0.83	1.09	0.98	0.75	0.44	1.05	0.85	1.17	1.08	0.86	0.88			
13	0.96	0.80	1.00	0.92	0.75	1.78	0.94	0.80	1.14	1.08	0.98	0.85			
14	0.96	0.77	0.98	0.89	0.75	1.78	0.89	0.78	1.12	1.06	1.09	0.86			
15	0.94	0.86	0.95	0.90	0.71	1.28	0.92	0.75	1.12	1.04	1.14	0.90			
16	0.96	0.84	0.95	0.95	0.68	1.03	0.85	0.72	1.46	1.02	1.08	0.95			
17	0.95	0.79	0.97	0.95	0.65	0.88	1.02	0.72	2.52	1.01	1.06	0.95			
18	0.91	0.78	0.97	0.92	0.62	0.78	1.62	0.70	2.12	1.00	1.02	0.92			
19	0.84	0.76	0.98	0.97	0.59	0.72	1.28	0.70	2.36	0.98	1.00	0.88			
20	0.78	0.78	1.02	1.39	0.58	2.00	1.08	0.92	2.07	0.96	0.97	0.80			
21	0.78	0.77	1.02	1.37	0.57	1.42	1.10	0.74	1.88	0.95	0.95	0.80			
22	0.86	0.76	1.06	1.18	0.56	1.15	1.82	0.69	2.42	0.94	0.95	0.82			
23	0.94	0.76	1.02	1.07	0.55	0.96	1.63	0.64	1.98	0.93	0.94	0.84			
24	0.98	0.76	0.95	1.00	0.56	0.88	1.25	0.65	2.96	0.92	0.94	0.86			
25	0.96	0.76	1.36	0.95	0.56	0.85	1.02	0.64	2.08	0.92	0.93	0.86			
26	0.98	0.76	1.47	0.89	0.57	0.80	0.96	0.63	1.72	0.91	0.92	0.86			
27	1.24	0.76	1.39	0.88	0.58	0.78	0.94	0.62	1.54	0.90	0.92	0.86			
28	1.86	0.76	1.19	0.86	0.56	0.75	2.01	0.61	1.44	0.89	0.91	0.86			
29	1.38	0.79	1.12	0.70	0.54	0.74	1.30	0.61	1.35	0.88	0.90	0.86			
30	1.17	—	1.04	0.70	0.52	1.55	1.13	0.78	1.30	0.86	0.89	0.85			
31	1.11	—	1.00	—	0.51	—	1.04	0.84	—	0.85	—	0.84			
合計	28.94	24.01	33.66	29.08	22.80	25.75	35.79	24.41	49.54	32.02	27.66	26.84			
平均	0.93	0.83	1.09	0.97	0.74	0.86	1.15	0.79	1.65	1.03	0.92	0.87			
最低	0.66	0.76	0.95	0.70	0.51	0.44	0.82	0.61	0.72	0.85	0.70	0.80			

昭和三年水位年表

月	一月	二月	三月	四月	五月	六月	七月	八月	九月	十月	十一月	十二月	量標	水名	備考
													河川名	洛東江	密陽
1	0.21	0.22	0.41	0.24	0.77	0.13	0.34	0.30	0.14	0.47	0.10	0.09		慶尚南道	
2	0.21	0.22	0.43	0.24	0.56	0.13	0.31	0.28	0.15	0.40	0.10	0.09		密陽郡	
3	0.21	0.22	0.31	0.37	0.48	0.13	0.30	0.26	0.16	0.38	0.10	0.09		密陽面	
4	0.20	0.20	0.33	0.34	0.44	0.12	0.28	0.25	0.18	0.35	0.09	0.08			
5	0.20	0.20	0.34	0.33	0.40	0.12	0.26	0.29	0.57	0.31	0.09	0.08	最低水位	11-9 米	
6	0.20	0.20	0.30	0.31	0.39	0.24	0.25	1.16	1.00	0.29	0.08	0.07		0.07	
7	0.20	0.21	0.29	0.30	0.34	0.27	0.27	1.02	0.77	0.27	0.08	0.07	洪水位	0.08	
8	0.21	0.22	0.27	0.29	0.35	0.25	0.32	0.87	0.65	0.26	0.08	0.07	低水位	0.11	
9	0.23	0.20	0.56	0.37	0.29	0.23	0.37	0.69	0.47	0.24	0.07	0.10	平水位	0.24	
10	0.27	0.20	0.47	0.34	0.27	0.20	0.35	0.54	0.50	0.22	0.07	0.10	平均水位	0.29	
11	0.24	0.20	0.38	0.33	0.25	0.19	0.36	0.49	0.46	0.18	0.07	0.10	年最大 洪水位	0.53	
12	0.24	0.22	0.33	0.31	0.36	0.20	0.34	0.39	0.42	0.17	0.07	0.10			
13	0.23	0.21	0.32	0.30	0.38	0.48	0.32	0.36	0.39	0.15	0.09	0.10			
14	0.22	0.21	0.31	0.29	0.30	0.42	0.31	0.34	0.37	0.15	0.10	0.10			
15	0.22	0.25	0.31	0.28	0.30	0.35	0.30	0.32	0.35	0.14	0.12	0.13			
16	0.20	0.23	0.30	0.25	0.27	0.37	0.29	0.31	0.97	0.14	0.11	0.12			
17	0.20	0.22	0.28	0.23	0.25	0.26	0.47	0.28	1.09	0.14	0.10	0.11			
18	0.20	0.22	0.27	0.21	0.22	0.58	0.56	0.27	1.17	0.13	0.10	0.10			
19	0.21	0.21	0.25	0.27	0.20	0.56	0.45	0.29	1.53	0.13	0.10	0.10			
20	0.21	0.20	0.24	0.77	0.19	0.92	0.37	0.32	1.02	0.13	0.09	0.09			
21	0.21	0.20	0.24	0.67	0.17	0.76	0.38	0.30	0.87	0.13	0.09	0.09			
22	0.21	0.20	0.24	0.65	0.17	0.47	0.35	0.29	0.65	0.13	0.09	0.09			
23	0.21	0.20	0.23	0.78	0.16	0.35	0.32	0.28	0.64	0.12	0.10	0.09			
24	0.22	0.19	0.23	0.56	0.19	0.32	0.31	0.28	1.03	0.12	0.10	0.09			
25	0.22	0.19	0.28	0.47	0.17	0.31	0.30	0.27	0.99	0.12	0.10	0.09			
26	0.22	0.19	0.30	0.40	0.16	0.39	0.28	0.23	0.76	0.12	0.10	0.09			
27	0.22	0.18	0.28	0.38	0.16	0.37	0.27	0.20	0.61	0.12	0.10	0.09			
28	0.25	0.18	0.26	0.36	0.15	0.31	0.39	0.17	0.59	0.12	0.10	0.09			
29	0.24	0.19	0.24	0.35	0.14	0.39	0.36	0.16	0.52	0.11	0.10	0.09			
30	0.23	—	0.24	0.49	0.14	0.37	0.34	0.15	0.47	0.11	0.10	0.10			
31	0.23	—	0.23	—	0.14	—	0.32	0.14	—	1.11	—	0.10			
合計	6.77	5.98	9.47	11.49	8.76	10.19	10.44	11.50	19.49	5.98	2.79	2.90			
平均	0.22	0.21	0.31	0.38	0.28	0.34	0.34	0.37	0.65	0.19	0.09	0.09			
最低	0.20	0.18	0.23	0.21	0.14	0.12	0.25	0.14	0.14	0.11	0.07	0.07			

昭和三年水位年表

月	一月	二月	三月	四月	五月	六月	七月	八月	九月	十月	十一月	十二月	量標	水名	備考
													河川名	安邊	安邊
1	0.30	0.30	0.29	0.41	0.28	0.18	0.10	0.43	1.11	0.48	0.38	0.46		南大川	
2	0.30	0.30	0.31	0.41	0.27	0.10	0.09	0.47	0.92	0.48	0.37	0.45		咸鏡南道	
3	0.30	0.29	0.35	0.42	0.31	0.11	0.08	0.55	0.78	0.47	0.55	0.47		安邊郡	
4	0.29	0.29	0.51	0.42	0.26	0.09	0.08	0.46	1.01	0.45	0.46	0.46		鶴城面	
5	0.29	0.29	0.45	0.41	0.22	0.09	0.07	0.50	1.12	0.45	0.43	0.43	最低水位	6-14 米	
6	0.29	0.29	0.41	0.42	0.22	0.08	0.06	0.69	0.98	0.45	0.41	0.44		0.04	
7	0.29	0.27	0.43	0.42	0.24	0.08	0.06	0.83	0.31	0.44	0.40	0.42	洪水位	0.07	
8	0.28	0.27	0.43	0.41	0.23	0.08	0.64	0.62	0.73	0.43	0.38	0.42	低水位	0.24	
9	0.28	0.27	0.42	0.42	0.21	0.10	0.46	0.55	1.00	0.42	0.38	0.42	平水位	0.37	
10	0.30	0.27	0.39	0.41	0.20	0.11	0.40	0.50	1.08	0.42	0.38	0.35	平均水位	0.38	
11	0.25	0.31	0.39	0.40	0.22	0.06	0.30	0.51	0.87	0.42	0.38	0.40	年最大 洪水位	1.50	
12	0.25	0.31	0.37	0.39	0.21	0.08	0.27	0.61	0.80	0.42	0.37	0.37			
13	0.33	0.50	0.35	0.38	0.17	0.06	0.26	0.51	0.74	0.42	0.37	0.33			
14	0.31	0.30	0.35	0.36	0.18	0.04	0.25	0.46	0.72	0.40	0.38	0.38			
15	0.31	0.29	0.35	0.35	0.17	0.06	0.24	0.44	0.70	0.40	0.42	0.42			
16	0.32	0.29	0.37	0.35	0.24	0.07	0.28	0.46	0.72	0.39	0.54	0.39			
17	0.32	0.25	0.39	0.33	0.22	0.07	0.71	0.46	0.68	0.39	0.46	0.38			
18	0.30	0.22	0.45	0.31	0.10	0.08	0.51	0.45	0.63	0.38	0.46	0.42			
19	0.30	0.35	0.53	0.31	0.10	0.07	0.46	0.43	0.70	0.37	0.46	0.40			
20	0.27	0.38	0.56	0.31	0.10	0.10	0.41	0.40	0.66	0.37	0.44	0.39			
21	0.27	0.29	0.66	0.30	0.11	0.20	0.36	0.36	0.61	0.37	0.55	0.41			
22	0.27	0.29	0.51	0.28	0.12	0.24	0.72	0.34	0.65	0.35	0.52	0.38			
23	0.27	0.29	0.47	0.27	0.11	0.24	0.62	0.31	0.63	0.34	0.50	0.37			
24	0.27	0.31	0.46	0.27	0.12	0.22	0.51	0.31	0.58	0.34	0.49	0.37			
25	0.26	0.31	0.45	0.24	0.25	0.14	0.48	0.30	0.54	0.33	0.49	0.40			
26	0.26	0.29	0.61	0.24	0.31	0.11	0.57	0.30	0.52	0.33	0.47	0.28			
27	0.26	0.29	0.52	0.24	0.30	0.09	0.77	0.34	0.51	0.33	0.49	0.30			
28	0.27	0.29	0.47	0.25	0.32	0.09	0.67	0.37	0.50	0.33	0.47	0.32			
29	0.31	0.28	0.45	0.25	0.26	0.07	0.58	0.82	0.50	0.36	0.46	0.38			
30	0.31	—	0.44	0.26	0.20	0.07	0.51	1.43	0.48	0.38	0.46	0.35			
31	0.30	—	0.42	—	0.20	—	0.46	1.50	—	0.39	—	0.33			
合計	8.93	8.33	13.99	10.24	6.46	3.18	11.98	16.71	22.23	12.31	13.32	12.09			
平均	0.29	0.29	0.45	0.34	0.21	0.11	0.39	0.54	0.74	0.40	0.44	0.39			
最低	0.26	0.22	0.29	0.24	0.10	0.04	0.06	0.30	0.48	0.33	0.37	0.28			

昭和三年水位年表

月日	一月	二月	三月	四月	五月	六月	七月	八月	九月	十月	十一月	十二月	量標 水名	永興
													河川名	龍興江
													位	威鏡南道
													置	永興郡 徳興町
													最低水位	月日 2-15 米 0.74
													洪水位	0.74
													低水位	0.82
													平水位	0.93
													平均水位	1.11
													年最大 洪水位	5.20
													7月16日 洪水位	4.22
													7月26日 洪水位	5.20
													8月30日 洪水位	4.32
													備	考
1	0.82	0.76	0.84	1.12	0.96	0.94	0.92	1.97	2.15	1.37	0.88	0.91		
2	0.82	0.76	0.84	1.12	0.95	0.93	0.93	1.95	1.98	1.35	0.89	0.92		
3	0.83	0.76	0.86	1.12	0.95	0.93	0.93	1.91	1.96	1.35	0.89	0.92		
4	0.83	0.76	0.86	1.11	0.99	0.93	0.93	1.89	2.93	0.99	0.89	0.92		
5	0.83	0.76	0.86	1.11	0.95	0.92	0.93	1.88	2.88	0.99	0.99	0.91		
6	0.82	0.76	0.87	1.10	0.94	0.92	0.93	1.86	1.94	0.98	0.90	0.90		
7	0.82	0.76	0.87	1.10	0.94	0.92	0.93	1.83	1.91	0.97	0.91	0.89		
8	0.82	0.75	0.88	1.00	0.94	0.92	0.93	1.81	1.86	0.97	0.91	0.89		
9	0.82	0.75	0.88	1.00	0.94	0.92	0.93	1.79	1.85	1.96	0.90	0.88		
10	0.82	0.75	0.88	1.00	0.94	0.92	0.93	1.78	2.65	0.96	0.89	0.88		
11	0.82	0.75	0.89	0.99	0.93	0.92	0.93	1.76	1.80	0.95	0.88	0.88		
12	0.80	0.75	0.89	0.99	0.93	0.92	0.93	1.74	1.78	0.95	0.88	0.88		
13	0.78	0.75	0.89	0.99	0.93	0.92	0.93	1.72	1.76	0.95	0.87	0.87		
14	0.78	0.75	0.89	0.98	0.93	0.91	0.93	1.70	1.75	0.94	0.86	0.87		
15	0.76	0.74	0.89	0.98	0.93	0.91	1.31	1.66	1.73	0.94	0.86	0.88		
16	0.76	0.74	0.91	0.98	0.93	0.91	3.00	1.58	1.71	0.94	0.85	0.88		
17	0.76	0.74	0.92	0.98	0.93	0.91	1.95	1.57	1.66	0.94	0.85	0.87		
18	0.76	0.74	0.95	0.98	0.93	0.91	1.94	1.54	1.64	0.94	0.84	0.87		
19	0.76	0.74	0.94	0.97	0.93	0.91	1.92	1.51	1.60	0.93	0.84	0.87		
20	0.76	0.74	0.94	0.97	0.93	0.92	1.92	1.49	1.59	0.92	0.85	0.86		
21	0.76	0.74	0.95	0.97	0.93	0.92	1.91	1.48	1.57	0.91	0.83	0.86		
22	0.76	0.74	0.96	0.97	0.93	0.92	1.90	1.46	1.55	0.88	0.84	0.86		
23	0.76	0.74	0.98	0.97	0.94	0.92	1.90	1.43	1.55	0.87	0.84	0.86		
24	0.76	0.75	0.98	0.97	0.95	0.92	1.91	1.42	1.53	0.86	0.85	0.85		
25	0.76	0.75	0.99	0.97	0.95	0.92	1.96	1.42	1.51	0.86	0.86	0.86		
26	0.76	0.75	1.00	0.97	0.94	0.92	5.10	1.45	1.48	0.88	0.86	0.87		
27	0.76	0.74	1.00	0.97	0.94	0.92	3.81	1.46	1.46	0.86	0.94	0.87		
28	0.76	0.74	1.10	0.96	0.94	0.92	2.00	2.21	1.43	0.86	0.93	0.87		
29	0.76	0.74	1.12	0.96	0.94	0.92	1.98	2.32	1.41	0.86	0.92	0.87		
30	0.76	—	1.12	0.96	0.94	0.92	1.97	2.49	1.39	0.88	0.91	0.86		
31	0.76	—	1.12	—	0.94	—	1.98	4.20	—	0.88	—	0.86		
合計	24.33	21.70	29.05	30.28	29.14	27.59	51.47	56.29	54.01	29.87	26.41	27.25		
平均	0.78	0.75	0.94	1.01	0.94	0.92	1.66	1.82	1.80	0.96	0.88	0.88		
最低	0.76	0.74	0.84	0.96	0.93	0.91	0.92	1.42	1.39	0.86	0.83	0.86		

昭和三年水位年表

月日	一月	二月	三月	四月	五月	六月	七月	八月	九月	十月	十一月	十二月	量標 水名	馬山揚
													河川名	龍興江
													位	威鏡南道
													置	永興郡 徳興町
													最低水位	月日 6-2 米 0.00
													洪水位	0.00
													低水位	0.08
													平水位	0.33
													平均水位	0.42
													年最大 洪水位	4.22
													7月16日 洪水位	3.26
													7月26日 洪水位	4.22
													8月31日 洪水位	3.32
													9月9日 洪水位	3.50
													備	考
1	0.16	0.33	0.37	0.36	0.09	0.02	0.04	0.80	1.94	0.49	0.28	0.39		
2	0.17	0.32	0.40	0.39	0.08	0.00	0.74	0.74	1.40	0.47	0.27	0.39		
3	0.12	0.30	0.42	0.40	0.08	0.00	0.54	0.68	1.12	0.45	0.44	0.38		
4	0.10	0.27	0.44	0.40	0.07	0.00	0.38	0.62	2.15	0.45	0.48	0.38		
5	0.10	0.26	0.52	0.40	0.06	0.00	0.30	1.90	2.15	0.43	0.42	0.46		
6	0.06	0.31	0.50	0.42	0.06	0.00	0.24	1.16	1.66	0.44	0.38	0.54		
7	0.05	0.32	0.52	0.40	0.06	0.00	0.20	0.90	1.30	0.45	0.36	0.52		
8	0.10	0.30	0.56	0.42	0.06	0.00	0.23	0.74	1.06	0.44	0.36	0.48		
9	0.12	0.28	0.54	0.40	0.06	0.00	0.33	0.64	2.08	0.42	0.38	0.38		
10	0.14	0.30	0.48	0.41	0.05	0.00	0.46	0.59	2.66	0.40	0.34	0.24		
11	0.16	0.30	0.44	0.40	0.04	0.00	0.38	0.58	1.74	0.39	0.33	0.48		
12	0.15	0.34	0.38	0.40	0.03	0.00	0.30	0.55	1.36	0.38	0.32	0.31		
13	0.09	0.35	0.30	0.37	0.03	0.00	0.26	0.51	1.12	0.36	0.31	0.25		
14	0.12	0.34	0.20	0.35	0.03	0.00	0.24	0.48	0.98	0.36	0.31	0.18		
15	0.16	0.38	0.12	0.34	0.02	0.00	0.21	0.44	0.88	0.35	0.36	0.30		
16	0.21	0.36	0.18	0.32	0.01	0.00	3.18	0.43	0.88	0.34	0.44	0.22		
17	0.27	0.34	0.24	0.30	0.00	0.00	1.93	0.40	0.79	0.34	0.42	0.13		
18	0.29	0.34	0.27	0.27	0.00	0.00	1.25	0.38	0.74	0.32	0.37	0.28		
19	0.29	0.32	0.38	0.28	0.00	0.00	0.93	0.36	0.68	0.32	0.36	0.26		
20	0.26	0.33	0.50	0.26	0.00	0.00	0.76	0.34	0.64	0.31	0.35	0.22		
21	0.26	0.35	0.55	0.24	0.00	0.00	0.65	0.32	0.62	0.30	0.44	0.26		
22	0.28	0.38	0.48	0.23	0.00	0.00	0.58	0.30	0.62	0.29	0.42	0.32		
23	0.27	0.39	0.38	0.22	0.00	0.00	0.63	0.30	0.75	0.28	0.42	0.31		
24	0.28	0.35	0.34	0.18	0.10	0.00	0.52	0.28	0.75	0.27	0.43	0.30		
25	0.25	0.35	0.36	0.16	0.15	0.00	0.68	0.26	0.67	0.26	0.44	0.26		
26	0.30	0.37	0.44	0.14	0.10	0.00	4.08	0.27	0.62	0.26	0.45	0.24		
27	0.27	0.35	0.47	0.12	0.08	0.00	2.54	0.35	0.58	0.26	0.46	0.22		
28	0.34	0.36	0.42	0.12	0.06	0.00	1.76	0.74	0.55	0.25	0.44	0.24		
29	0.31	0.36	0.36	0.12	0.04	0.00	1.34	1.74	0.53	0.26	0.42	0.21		
30	0.33	—	0.35	0.09	0.02	0.00	1.16	1.52	0.52	0.32	0.40	0.17		
31	0.34	—	0.35	—	0.02	0.00	0.94	3.26	—	0.32	—	0.22		
合計	6.35	9.65	12.26	8.91	1.40	0.02	27.78	22.53	33.54	10.98	11.60	9.54		
平均	0.20	0.33	0.40	0.30	0.05	0.00	0.90	0.73	1.12	0.36	0.39	0.31		
最低	0.05	0.26	0.12	0.09	0.00	0.00	0.04	0.26	0.52	0.25	0.27	0.13		

昭和三年水位年表

月日	一月	二月	三月	四月	五月	六月	七月	八月	九月	十月	十一月	十二月	基準 水名 新里	龍興江
1	0.60	0.60	0.65	0.95	0.66	0.56	0.62	1.37	2.47	0.99	0.84	0.91	河川名 龍興江 位 置	龍興江
2	0.60	0.60	0.70	1.01	0.65	0.54	0.99	1.30	1.90	0.96	0.85	0.91		成鏡南道
3	0.59	0.59	0.70	1.01	0.64	0.53	1.20	1.24	1.65	0.93	0.93	0.90		水興郡
4	0.59	0.59	0.85	1.02	0.62	0.53	0.97	1.19	2.15	0.91	0.91	1.05	最低水位	德興面
5	0.59	0.58	0.85	1.03	0.62	0.55	0.90	2.15	2.60	0.94	0.90	1.03		5—16 0.46
6	0.60	0.58	0.92	1.03	0.61	0.54	0.88	1.64	2.15	0.95	0.89	1.02	湧水位	0.50
7	0.61	0.59	0.90	1.01	0.60	0.53	0.86	1.45	1.79	0.97	0.88	1.01	低水位	0.59
8	0.62	0.59	1.00	1.00	0.58	0.52	0.86	1.33	1.56	0.96	0.87	0.98	平水位	0.85
9	0.62	0.60	1.04	1.00	0.56	0.51	1.10	1.21	2.38	0.93	0.90	0.92	平均水位	0.92
10	0.61	0.60	1.04	1.03	0.54	0.51	1.05	1.17	3.16	0.91	0.88	0.85	年最大 洪水位	4.28
11	0.60	0.60	1.00	1.02	0.52	0.50	1.02	1.14	2.20	0.89	0.86	0.78	7月16日 洪水位	3.29
12	0.62	0.58	1.02	1.00	0.51	0.49	0.97	1.09	1.88	0.88	0.83	0.76	7月26日 洪水位	4.28
13	0.61	0.58	1.02	1.00	0.50	0.49	0.91	1.05	1.60	0.87	0.81	0.74	8月31日 洪水位	3.62
14	0.61	0.55	1.08	0.99	0.49	0.52	0.86	1.02	1.49	0.86	0.80	0.74	9月4日 洪水位	2.77
15	0.61	0.58	1.07	0.97	0.48	0.51	0.83	0.99	1.40	0.85	0.88	0.73	9月9日 洪水位	3.63
16	0.65	0.60	0.78	0.95	0.46	0.50	3.10	0.96	1.40	0.84	0.97	0.73	備考	
17	0.60	0.60	0.67	0.91	0.55	0.50	1.73	0.93	1.30	0.83	0.96	0.75		
18	0.60	0.60	0.89	0.88	0.54	0.49	1.60	0.92	1.25	0.82	0.88	0.76		
19	0.59	0.57	0.97	0.88	0.53	0.49	1.52	0.90	1.20	0.81	0.88	0.77		
20	0.59	0.57	1.13	0.87	0.53	0.48	1.38	0.88	1.15	0.80	0.86	0.78		
21	0.58	0.55	1.20	0.85	0.54	0.50	1.25	0.86	1.12	0.79	0.98	0.80		
22	0.58	0.55	1.12	0.82	0.55	0.52	1.35	0.85	1.10	0.79	0.93	0.83		
23	0.65	0.58	1.10	0.79	0.56	0.54	1.33	0.83	1.30	0.78	0.91	0.85		
24	0.67	0.60	1.00	0.76	0.75	0.53	1.27	0.82	1.29	0.78	0.91	0.83		
25	0.70	0.60	0.98	0.73	0.77	0.52	1.22	0.80	1.22	0.77	0.95	0.82		
26	0.70	0.60	0.98	0.72	0.75	0.52	3.88	0.78	1.16	0.77	0.99	0.81		
27	0.68	0.62	1.02	0.72	0.70	0.55	3.10	0.82	1.10	0.76	1.03	0.80		
28	0.68	0.62	1.04	0.71	0.65	0.57	2.24	1.37	1.07	0.76	0.99	0.81		
29	0.65	0.62	1.00	0.70	0.63	0.59	1.95	2.11	1.04	0.79	0.97	0.83		
30	0.64	—	0.97	0.68	0.61	0.60	1.67	2.02	1.02	0.83	0.93	0.85		
31	0.62	—	0.97	—	0.59	—	1.52	3.58	—	0.84	—	0.80		
合計	19.26	17.09	23.66	27.04	18.23	15.73	44.13	38.77	43.10	28.56	27.17	28.15		
平均	0.62	0.59	0.66	0.90	0.59	0.52	1.42	1.25	1.60	0.86	0.91	0.84		
最低	0.58	0.55	0.65	0.68	0.46	0.48	0.62	0.78	1.02	0.76	0.80	0.73		

昭和三年水位年表

月日	一月	二月	三月	四月	五月	六月	七月	八月	九月	十月	十一月	十二月	基準 水名 龍興江	龍興江
1	0.36	0.24	0.26	0.19	0.25	0.25	0.62	0.78	2.04	0.32	0.36	0.45	河川名 龍興江 位 置	龍興江
2	0.24	0.19	0.18	0.26	0.26	0.19	0.54	0.72	1.68	0.28	0.38	0.41		成鏡南道
3	0.18	0.25	0.27	0.27	0.25	0.20	0.58	0.74	1.54	0.27	0.41	0.38		水興郡
4	0.15	0.28	0.28	0.29	0.24	0.39	0.56	0.70	1.92	0.29	0.43	0.36	最低水位	德興面
5	0.27	0.32	0.46	0.33	0.29	0.41	0.54	1.11	2.12	0.28	0.51	0.40		1—4 0.15
6	0.42	0.36	0.43	0.29	0.35	0.31	0.50	1.17	1.96	0.26	0.42	0.42	湧水位	0.19
7	0.25	0.29	0.48	0.48	0.30	0.41	0.54	1.00	1.79	0.25	0.39	0.34	低水位	0.23
8	0.28	0.21	0.54	0.50	0.40	0.32	0.52	0.92	1.58	0.21	0.40	0.26	平水位	0.37
9	0.37	0.19	0.57	0.49	0.37	0.51	0.56	0.81	1.67	0.19	0.38	0.28	平均水位	0.49
10	0.48	0.23	0.58	0.31	0.26	0.53	0.57	0.78	2.41	0.20	0.35	0.22	年最大 洪水位	2.69
11	0.34	0.45	0.56	0.53	0.35	0.41	0.53	0.71	1.91	0.18	0.28	0.24	7月16日 洪水位	2.38
12	0.37	0.53	0.52	0.45	0.33	0.41	0.48	0.68	1.84	0.24	0.21	0.26	7月26日 洪水位	2.69
13	0.22	0.41	0.42	0.42	0.37	0.45	0.48	0.69	1.65	0.23	0.19	0.28	8月31日 洪水位	2.54
14	0.17	0.43	0.37	0.37	0.29	0.36	0.47	0.63	1.56	0.20	0.25	0.31	9月4日 洪水位	2.21
15	0.23	0.51	0.36	0.35	0.35	0.34	0.49	0.61	0.95	0.20	0.34	0.34	9月9日 洪水位	2.54
16	0.26	0.54	0.42	0.22	0.21	0.32	2.00	0.53	0.86	0.24	0.20	0.31	備考	
17	0.37	0.32	0.18	0.24	0.18	0.46	1.82	0.50	0.74	0.21	0.28	0.30		
18	0.29	0.23	0.19	0.21	0.20	0.49	1.20	0.61	0.68	0.22	0.30	0.28		
19	0.38	0.19	0.46	0.25	0.31	0.47	0.84	0.59	0.62	0.35	0.26	0.23		
20	0.43	0.21	0.45	0.35	0.19	0.63	0.72	0.60	0.60	0.31	0.38	0.25		
21	0.21	0.26	0.44	0.33	0.40	0.66	0.62	0.75	0.64	0.20	0.41	0.20		
22	0.19	0.24	0.46	0.47	0.42	0.70	0.66	0.67	0.61	0.19	0.42	0.41		
23	0.20	0.21	0.42	0.33	0.45	0.62	0.70	0.61	0.68	0.20	0.40	0.40		
24	0.19	0.25	0.27	0.45	0.32	0.71	0.67	0.58	0.67	0.21	0.38	0.37		
25	0.28	0.28	0.48	0.42	0.39	0.56	0.68	0.56	0.56	0.24	0.25	0.31		
26	0.32	0.32	0.47	0.28	0.32	0.52	2.50	0.56	0.48	0.21	0.21	0.35		
27	0.49	0.39	0.37	0.31	0.35	0.56	2.38	0.60	0.48	0.20	0.20	0.26		
28	0.56	0.50	0.39	0.26	0.32	0.54	1.74	0.71	0.43	0.19	0.38	0.21		
29	0.37	0.26	0.37	0.24	0.45	0.46	1.35	1.67	0.39	0.21	0.44	0.19		
30	0.28	—	0.24	0.25	0.39	0.48	1.12	1.60	0.36	0.22	0.41	0.18		
31	0.27	—	0.20	—	0.30	—	0.92	2.54	—	0.21	—	0.19		
合計	9.42	9.09	12.09	10.14	9.95	13.67	27.90	25.73	35.42	7.21	10.22	9.99		
平均	0.30	0.31	0.39	0.31	0.32	0.46	0.90	0.83	1.18	0.23	0.31	0.30		
最低	0.15	0.19	0.18	0.19	0.18	0.19	0.47	0.50	0.36	0.19	0.19	0.18		

昭和三年水位年表

月日	一月	二月	三月	四月	五月	六月	七月	八月	九月	十月	十一月	十二月	量標 水名 高原	龍興江
	0.98	0.98	0.98	0.89	0.65	0.64	0.58	0.87	1.34	0.78	0.89	1.04		
1	0.98	0.98	0.98	0.89	0.65	0.64	0.58	0.87	1.34	0.78	0.89	1.04	河川名	龍興江
2	0.98	0.98	0.98	0.89	0.65	0.62	0.70	0.84	1.18	0.76	0.89	1.04	位	成鏡南道
3	0.98	0.98	1.10	0.89	0.64	0.60	0.80	0.80	1.26	0.75	0.89	1.04	置	高原郡
4	0.98	0.98	1.10	0.88	0.64	0.58	0.80	0.78	1.40	0.75	0.89	1.04	置	郡内面
5	0.98	0.98	1.10	0.88	0.64	0.58	0.80	0.78	1.30	0.74	0.89	1.04	最低水位	6-11 米 0.54
6	0.98	0.98	1.10	0.88	0.76	0.56	0.79	1.06	1.12	0.73	0.89	1.04	湍水位	0.54
7	0.98	0.98	1.10	0.88	0.74	0.56	0.79	1.00	0.98	0.75	0.89	1.04	低水位	0.68
8	0.98	0.98	1.10	0.88	0.68	0.56	0.80	0.92	1.60	0.74	0.89	1.04	平水位	0.88
9	0.98	0.98	1.10	0.88	0.67	0.56	0.80	0.92	1.50	0.72	0.89	1.00	平均水位	0.87
10	0.98	0.98	1.10	0.88	0.66	0.55	0.80	0.92	1.32	0.80	0.89	0.90	年最大 洪水位	2.36
11	0.98	0.98	1.10	0.88	0.65	0.54	0.78	0.91	1.20	0.84	0.89	0.89	備考	
12	0.98	0.98	1.10	0.88	0.65	0.54	0.76	0.90	1.11	0.84	0.89	0.88	備考	
13	0.98	0.98	0.89	0.88	0.65	0.54	0.73	0.88	1.04	0.84	0.89	0.88	備考	
14	0.98	0.98	0.89	0.88	0.64	0.54	0.71	0.85	0.96	0.84	0.89	0.88	備考	
15	0.98	0.98	0.86	0.88	0.64	0.54	0.70	0.82	0.92	0.84	0.89	0.88	備考	
16	0.98	0.98	0.85	0.88	0.64	0.54	1.01	0.79	0.90	0.84	1.00	0.88	備考	
17	0.98	0.98	0.84	0.88	0.64	0.54	0.90	0.77	0.87	0.84	1.00	0.88	備考	
18	0.98	0.98	0.86	0.88	0.64	0.54	0.80	0.75	0.85	0.84	1.00	0.88	備考	
19	0.98	0.98	0.86	0.87	0.64	0.54	0.79	0.73	0.83	0.84	1.00	0.88	備考	
20	0.98	0.98	0.86	0.86	0.64	0.54	0.76	0.71	0.81	0.84	1.00	0.88	備考	
21	0.98	0.98	0.86	0.86	0.64	0.54	0.89	0.70	0.81	0.84	1.06	0.88	備考	
22	0.98	0.98	0.86	0.86	0.64	0.54	1.04	0.69	0.81	0.84	1.02	0.88	備考	
23	0.98	0.98	0.87	0.85	0.64	0.54	1.00	0.68	0.90	0.84	1.00	0.88	備考	
24	0.98	0.98	0.87	0.85	0.64	0.54	0.94	0.66	0.90	0.84	1.00	0.88	備考	
25	0.98	0.98	0.87	0.85	0.76	0.54	0.92	0.65	0.88	0.84	1.00	0.88	備考	
26	0.98	0.98	0.87	0.84	0.73	0.54	2.36	0.64	0.87	0.84	1.00	0.88	備考	
27	0.98	0.98	0.87	0.84	0.68	0.54	1.46	0.64	0.85	0.84	1.04	0.88	備考	
28	0.98	0.98	0.88	0.83	0.67	0.54	1.24	0.74	0.83	0.84	1.04	0.88	備考	
29	0.98	0.98	0.88	0.82	0.66	0.54	1.19	0.80	0.81	0.84	1.04	0.88	備考	
30	0.98	—	0.88	0.80	0.66	0.54	0.93	1.20	0.80	0.84	1.04	0.88	備考	
31	0.98	—	0.88	—	0.66	—	0.90	1.18	—	0.89	—	0.88	備考	
合計	30.98	28.42	29.49	23.00	20.54	16.61	28.47	25.59	30.95	25.21	28.59	28.71	備考	
平均	0.98	0.98	0.95	0.87	0.66	0.55	0.92	0.83	1.03	0.81	0.95	0.93	備考	
最低	0.98	0.98	0.84	0.80	0.64	0.54	0.70	0.64	0.80	0.72	0.89	0.88	備考	

昭和三年水位年表

月日	一月	二月	三月	四月	五月	六月	七月	八月	九月	十月	十一月	十二月	量標 水名 島内	龍興江
	0.50	0.49	0.52	0.59	0.50	0.48	0.52	0.68	1.15	0.65	0.63	0.64		
1	0.50	0.49	0.52	0.59	0.50	0.48	0.52	0.68	1.15	0.65	0.63	0.64	河川名	龍興江
2	0.50	0.49	0.53	0.59	0.50	0.48	0.52	0.68	1.03	0.64	0.63	0.65	位	成鏡南道
3	0.50	0.49	0.55	0.58	0.60	0.48	0.53	0.67	0.85	0.64	0.63	0.65	置	高原郡
4	0.50	0.49	0.56	0.58	0.50	0.49	0.55	0.68	0.82	0.63	0.62	0.64	置	上山面
5	0.50	0.49	0.56	0.58	0.50	0.49	0.56	0.77	0.78	0.63	0.62	0.64	最低水位	6-10 米 0.47
6	0.49	0.49	0.56	0.56	0.50	0.48	0.59	0.74	0.75	0.64	0.62	0.64	湍水位	0.47
7	0.49	0.50	0.56	0.56	0.51	0.48	0.62	0.72	0.74	0.66	0.62	0.63	低水位	0.49
8	0.49	0.50	0.57	0.56	0.50	0.48	0.67	0.70	0.75	0.64	0.62	0.63	平水位	0.58
9	0.49	0.50	0.57	0.55	0.50	0.48	0.65	0.70	2.28	0.64	0.64	0.63	平均水位	0.64
10	0.49	0.50	0.57	0.55	0.49	0.47	0.62	0.68	1.95	0.63	0.64	0.62	年最大 洪水位	2.28
11	0.49	0.50	0.57	0.54	0.49	0.47	0.60	0.68	1.90	0.63	0.64	0.62	備考	
12	0.49	0.50	0.58	0.54	0.49	0.47	0.59	0.67	1.83	0.62	0.64	0.62	備考	
13	0.49	0.50	0.58	0.54	0.49	0.47	0.58	0.67	1.72	0.63	0.64	0.62	備考	
14	0.48	0.50	0.58	0.53	0.48	0.47	0.57	0.67	1.64	0.62	0.63	0.62	備考	
15	0.48	0.50	0.58	0.53	0.48	0.47	0.57	0.66	1.68	0.62	0.63	0.62	備考	
16	0.48	0.50	0.58	0.53	0.48	0.47	0.57	0.66	1.63	0.62	0.63	0.61	備考	
17	0.48	0.50	0.58	0.53	0.48	0.47	0.56	0.66	1.54	0.62	0.63	0.61	備考	
18	0.48	0.50	0.58	0.52	0.48	0.48	0.56	0.65	1.57	0.61	0.63	0.61	備考	
19	0.47	0.50	0.58	0.52	0.48	0.49	0.56	0.65	1.51	0.61	0.64	0.61	備考	
20	0.47	0.51	0.59	0.52	0.48	0.49	0.56	0.65	1.45	0.61	0.64	0.61	備考	
21	0.47	0.51	0.59	0.52	0.48	0.49	0.57	0.65	1.48	0.60	0.63	0.60	備考	
22	0.47	0.51	0.59	0.52	0.48	0.50	0.58	0.65	1.52	0.60	0.63	0.60	備考	
23	0.47	0.51	0.59	0.51	0.49	0.50	0.58	0.65	1.50	0.60	0.63	0.60	備考	
24	0.48	0.51	0.59	0.51	0.49	0.50	0.58	0.65	1.46	0.60	0.63	0.60	備考	
25	0.48	0.51	0.59	0.51	0.48	0.50	0.64	0.65	1.35	0.60	0.63	0.60	備考	
26	0.49	0.51	0.60	0.51	0.48	0.51	0.95	0.68	1.20	0.60	0.64	0.60	備考	
27	0.49	0.52	0.60	0.50	0.48	0.51	0.84	0.68	1.03	0.61	0.64	0.59	備考	
28	0.49	0.52	0.60	0.50	0.48	0.52	0.80	0.69	0.85	0.61	0.63	0.59	備考	
29	0.49	0.52	0.59	0.50	0.48	0.52	0.76	0.75	0.70	0.62	0.63	0.59	備考	
30	0.49	—	0.59	0.50	0.48	0.52	0.73	1.85	0.66	0.64	0.63	0.59	備考	
31	0.49	—	0.59	—	0.48	—	0.70	1.33	—	0.64	—	0.59	備考	
合計	15.07	14.57	17.87	16.08	15.19	14.69	19.23	22.92	39.32	19.31	18.94	19.07	備考	
平均	0.49	0.50	0.53	0.54	0.49	0.49	0.62	0.74	1.31	0.62	0.63	0.62	備考	
最低	0.47	0.49	0.52	0.50	0.48	0.47	0.52	0.65	0.66	0.60	0.62	0.59	備考	

昭和三年水位年表

Table with 14 columns (Month 1-12) and 15 rows (Daily data 1-31, Summary, Average, Minimum). Includes station name '龍興江' and various water level measurements.

昭和三年水位年表

Table with 14 columns (Month 1-12) and 15 rows (Daily data 1-31, Summary, Average, Minimum). Includes station name '龍興江' and various water level measurements.

昭和三年水位年表

月日	月												量標 川名	成興
	一月	二月	三月	四月	五月	六月	七月	八月	九月	十月	十一月	十二月		
1	0.60	0.50	0.50	0.65	0.40	0.25	0.70	0.90	1.25	0.60	0.55	0.40	河川名	城川江
2	0.60	0.50	0.60	0.65	0.33	0.25	0.65	0.85	1.15	0.60	0.55	0.40		
3	0.60	0.50	0.60	0.65	0.35	0.20	0.65	0.80	1.15	0.60	0.50	0.40	位	成鏡南道
4	0.60	0.50	0.65	0.65	0.30	0.20	0.60	0.80	1.10	0.60	0.55	0.40		
5	0.60	0.50	0.65	0.65	0.20	0.25	0.60	1.00	1.10	0.60	0.50	0.40	置	成興郡
6	0.60	0.48	0.65	0.70	0.20	0.25	0.60	0.95	1.00	0.60	0.50	0.40		
7	0.53	0.48	0.65	0.70	0.20	0.25	0.60	0.90	1.00	0.55	0.50	0.40	最低水位	5-5 0.20
8	0.53	0.48	0.70	0.70	0.20	0.30	0.65	0.80	1.00	0.55	0.48	0.40		
9	0.53	0.48	0.70	0.70	0.20	0.30	0.65	0.80	0.95	0.55	0.45	0.40	湯水位	0.20
10	0.53	0.43	0.70	0.75	0.20	0.30	0.60	0.80	0.95	0.50	0.45	0.40	低水位	0.40
11	0.53	0.48	0.70	0.75	0.20	0.25	0.60	0.80	0.95	0.50	0.45	0.45	平水位	0.52
12	0.53	0.50	0.70	0.75	0.20	0.25	0.55	0.70	0.95	0.50	0.40	0.45	平均水位	0.58
13	0.51	0.50	0.70	0.75	0.20	0.25	0.55	0.70	0.90	0.50	0.40	0.45	年最大 洪水水位	4.15
14	0.51	0.50	0.75	0.75	0.20	0.25	0.55	0.70	0.90	0.55	0.40	0.45	7月16日 洪水水位	1.36
15	0.51	0.48	0.75	0.75	0.20	0.25	0.55	0.70	0.85	0.55	0.40	0.45	7月26日 洪水水位	1.64
16	0.51	0.48	0.75	0.75	0.20	0.30	1.34	0.75	0.85	0.50	0.45	0.45	8月29日 洪水水位	4.15
17	0.51	0.48	0.75	0.75	0.20	0.35	1.00	0.80	0.85	0.50	0.45	0.40	備	考
18	0.51	0.48	0.75	0.75	0.20	0.35	0.90	0.80	0.80	0.50	0.45	0.40		
19	0.50	0.48	0.70	0.70	0.20	0.40	0.85	0.85	0.75	0.50	0.45	0.40		
20	0.50	0.48	0.70	0.70	0.20	0.40	0.80	0.70	0.75	0.48	0.45	0.40		
21	0.50	0.50	0.72	0.70	0.20	0.50	0.70	0.65	0.75	0.48	0.40	0.35		
22	0.50	0.50	0.72	0.70	0.20	0.50	0.55	0.65	0.80	0.48	0.40	0.35		
23	0.50	0.50	0.72	0.70	0.20	0.55	0.55	0.70	0.75	0.48	0.40	0.35		
24	0.50	0.50	0.72	0.70	0.20	0.55	0.50	0.75	0.75	0.48	0.40	0.35		
25	0.50	0.50	0.72	0.68	0.30	0.55	0.60	0.80	0.70	0.48	0.40	0.40		
26	0.52	0.50	0.70	0.60	0.40	0.60	0.95	0.80	0.70	0.48	0.40	0.40		
27	0.52	0.50	0.70	0.60	0.40	0.60	1.24	1.25	0.70	0.50	0.40	0.40		
28	0.52	0.48	0.70	0.55	0.40	0.65	1.00	3.75	0.65	0.50	0.40	0.40		
29	0.52	0.48	0.70	0.55	0.30	0.65	0.95	2.35	0.60	0.50	0.40	0.40		
30	0.52	—	0.65	0.50	0.30	0.70	0.90	2.55	0.60	0.50	0.40	0.40		
31	0.52	—	0.65	—	0.20	0.70	0.90	2.51	—	0.50	—	0.35		
合計	16.48	14.22	21.35	13.93	7.73	12.15	22.83	32.06	25.25	16.21	13.33	12.45		
平均	0.53	0.49	0.69	0.66	0.25	0.39	0.74	1.03	0.84	0.52	0.44	0.40		
最低	0.50	0.48	0.50	0.50	0.20	0.20	0.50	0.65	0.60	0.48	0.40	0.35		

昭和三年水位年表

月日	月												量標 川名	五老村
	一月	二月	三月	四月	五月	六月	七月	八月	九月	十月	十一月	十二月		
1	1.71	1.66	1.69	1.14	1.14	1.12	1.28	1.37	2.40	1.20	1.16	1.15	河川名	城川江
2	1.70	1.66	1.72	1.14	1.14	1.12	1.30	1.36	2.12	1.15	1.19	1.15		
3	1.70	1.66	1.73	1.14	1.14	1.12	1.32	1.32	2.10	1.15	1.17	1.15	位	成鏡南道
4	1.70	1.66	1.73	1.14	1.13	1.12	1.36	1.30	3.09	1.15	1.15	1.15		
5	1.70	1.66	1.73	1.14	1.13	1.12	1.41	1.27	3.97	1.15	1.15	1.15	置	成興郡
6	1.70	1.66	1.73	1.14	1.13	1.12	1.30	1.38	3.47	1.17	1.15	1.15		
7	1.70	1.66	1.73	1.14	1.14	1.12	1.30	1.60	2.90	1.17	1.15	1.15	最低水位	上岐川面 5-14 1.11
8	1.70	1.66	1.73	1.14	1.13	1.12	1.30	1.55	2.91	1.15	1.17	1.15		
9	1.70	1.66	1.73	1.14	1.13	1.12	1.30	1.50	3.80	1.15	1.15	1.15	湯水位	1.12
10	1.70	1.66	1.73	1.14	1.12	1.12	1.30	1.50	2.76	1.15	1.15	1.15	低水位	1.14
11	1.68	1.66	1.73	1.14	1.12	1.12	1.30	1.53	2.12	1.15	1.15	1.15	平水位	1.17
12	1.68	1.66	1.73	1.14	1.12	1.12	1.30	1.50	2.10	1.15	1.15	1.15	平均水位	1.45
13	1.67	1.66	1.73	1.14	1.12	1.12	1.30	1.45	2.10	1.15	1.15	1.15	年最大 洪水水位	4.78
14	1.67	1.66	1.74	1.14	1.11	1.12	1.30	1.40	2.10	1.15	1.15	1.15	7月26日 洪水水位	3.10
15	1.67	1.66	1.74	1.14	1.11	1.12	1.30	1.35	2.15	1.15	1.18	1.15	8月29日 洪水水位	4.78
16	1.66	1.66	1.74	1.14	1.11	1.12	1.95	1.30	2.17	1.15	1.15	1.15	9月9日 洪水水位	3.95
17	1.66	1.67	1.74	1.14	1.11	1.12	1.83	1.30	2.12	1.15	1.15	1.15	備	考
18	1.66	1.67	1.74	1.14	1.11	1.12	1.75	1.30	2.10	1.15	1.15	1.15		
19	1.66	1.67	1.74	1.14	1.11	1.13	1.55	1.30	1.95	1.15	1.15	1.15		
20	1.66	1.67	1.74	1.14	1.11	1.12	1.55	1.30	1.95	1.15	1.15	1.15		
21	1.66	1.67	1.74	1.14	1.11	1.15	1.35	1.30	1.93	1.15	1.16	1.15		
22	1.66	1.67	1.74	1.14	1.11	1.15	1.50	1.30	1.97	1.15	1.15	1.15		
23	1.66	1.66	1.74	1.14	1.12	1.17	1.45	1.47	1.99	1.15	1.15	1.15		
24	1.66	1.66	1.74	1.14	1.12	1.15	1.42	1.40	1.74	1.15	1.15	1.15		
25	1.66	1.66	1.74	1.14	1.13	1.15	1.40	1.35	1.67	1.15	1.15	1.15		
26	1.66	1.66	1.74	1.14	1.14	1.12	3.10	1.40	1.60	1.15	1.15	1.15		
27	1.66	1.68	1.74	1.14	1.14	1.12	2.20	1.92	1.39	1.15	1.15	1.15		
28	1.66	1.68	1.74	1.14	1.13	1.13	1.95	4.50	1.30	1.15	1.15	1.15		
29	1.66	1.68	1.74	1.14	1.13	1.13	1.80	3.15	1.30	1.15	1.15	1.15		
30	1.66	—	1.74	1.14	1.12	1.13	1.73	3.35	1.30	1.15	1.15	1.15		
31	1.66	—	1.74	—	1.12	—	1.59	3.41	—	1.17	—	1.15		
合計	51.94	48.26	53.76	34.20	34.83	33.81	47.79	52.43	66.57	35.76	35.79	35.65		
平均	1.68	1.66	1.73	1.14	1.12	1.12	1.54	1.69	2.22	1.16	1.16	1.15		
最低	1.66	1.66	1.69	1.14	1.11	1.12	1.30	1.27	1.30	1.15	1.15	1.15		

昭和三年水位年表

月日	月												水位	備考	
	一月	二月	三月	四月	五月	六月	七月	八月	九月	十月	十一月	十二月			
1				1.70	1.44	1.97	2.40	3.30	4.40	1.89	1.62	1.60	1.60	河川名 豆満江	下流坪
2				1.70	1.44	1.82	2.45	3.03	5.05	1.83	1.62	1.60	1.60	位 威鏡北道	
3				1.70	1.50	1.75	2.52	3.08	4.45	1.87	1.63	1.60	1.60	置 慶興郡	
4				1.70	1.56	1.71	2.61	4.37	4.12	1.86	1.63	1.60	1.60	置 慶興面	
5				1.70	1.56	1.70	2.70	5.07	5.98	1.85	1.63	1.60	1.60	最低水位	月日 米 ...
6				1.70	1.68	1.65	2.74	4.92	6.03	1.97	1.63			湯水位
7				1.73	1.68	1.60	2.76	5.72	5.58	2.86	1.63			低水位
8				1.75	1.69	1.58	2.78	6.46	4.68	3.02	1.63			平水位
9				1.82	1.69	1.52	2.80	6.22	4.41	2.98	1.64			平均水位
10				1.82	1.69	1.54	2.82	5.17	6.00	2.92	1.64			年最大 洪水位	米 6.52
11				1.82	1.70	1.60	2.84	4.53	5.60	2.84	1.64			7月17日 洪水位	3.42
12				1.82	1.74	1.65	2.86	4.13	4.81	2.76	1.64			8月8日 洪水位	6.52
13				1.82	1.76	1.68	2.90	3.90	4.34	2.69	1.61			9月6日 洪水位	6.13
14				1.80	1.76	1.72	2.93	3.34	3.90	2.60	1.65			10月7日 洪水位	3.20
15				1.75	1.78	1.76	3.02	3.08	3.66	2.58	1.65			備考	
16			1.72	1.72	1.70	1.70	3.24	3.10	3.40	2.54	1.65				
17			1.72	1.69	1.70	1.64	3.40	2.95	3.12	2.45	1.65				
18			1.72	1.68	1.70	1.58	3.31	2.80	2.80	2.38	1.60				
19			1.72	1.68	1.70	1.50	3.15	2.75	2.68	2.31	1.52				
20			1.71	1.67	1.75	1.70	3.01	2.60	2.50	2.20	1.52				
21			1.71	1.67	1.92	2.10	2.99	2.60	2.45	2.11	1.52				
22			1.70	1.66	1.92	2.68	3.10	2.58	2.40	2.03	1.59				
23			1.70	1.65	1.90	2.60	3.99	2.58	2.30	2.01	1.60				
24			1.70	1.64	1.84	2.55	4.01	2.57	2.20	1.95	1.60				
25			1.70	1.63	2.00	2.50	3.77	2.57	2.15	1.90	1.60				
26			1.65	1.62	2.20	2.45	3.47	2.56	2.10	1.84	1.60				
27			1.62	1.54	2.15	2.45	3.27	2.56	2.10	1.80	1.60				
28			1.60	1.47	2.10	2.45	4.34	2.57	2.05	1.73	1.60				
29			1.60	1.45	2.08	2.42	4.60	2.71	2.00	1.69	1.60				
30			1.60	1.44	2.04	2.40	4.21	2.80	2.19	1.65	1.60				
31			1.65		2.02		3.62	3.43		1.62					
合計				50.54	55.39	57.97	98.61	110.05	109.45	68.78	43.37				
平均				1.68	1.79	1.93	3.18	3.55	3.65	2.22	1.61				
最低				1.44	1.44	1.50	2.40	2.56	2.00	1.62	1.52				

昭和三年水位年表

月日	月												水位	備考	
	一月	二月	三月	四月	五月	六月	七月	八月	九月	十月	十一月	十二月			
1				1.18	0.90	1.40	1.84	3.18	3.49	0.95	0.62			河川名 豆満江	山
2				1.19	0.92	1.32	1.90	2.84	5.05	0.90	0.60			位 威鏡北道	
3				1.20	0.96	1.20	2.03	2.72	4.88	0.81	0.61			置 慶興郡	
4				1.24	1.08	1.15	2.29	3.83	3.89	0.74	0.61			置 威西面	
5				1.23	1.00	1.07	2.34	4.93	5.30	0.64	0.58			最低水位	月日 米 ...
6				1.25	0.98	1.07	2.13	5.46	5.93	0.53	0.55			湯水位
7				1.26	1.05	1.03	2.20	5.57	6.00	1.87	0.56			低水位
8				1.30	1.10	1.05	2.21	6.00	5.18	2.45	2.57			平水位
9				1.35	1.19	1.04	2.10	6.24	4.51	2.50	0.56			平均水位
10				1.39	1.25	1.05	1.95	5.47	5.74	2.47	0.55			年最大 洪水位	米 6.25
11				1.38	1.25	1.06	1.97	4.98	5.86	2.43	0.55			8月9日 洪水位	6.25
12				1.27	1.31	1.05	1.95	4.44	5.25	2.35	0.54			9月7日 洪水位	6.09
13				1.24	1.30	1.04	1.92	3.91	4.43	2.29	0.55			10月9日 洪水位	2.63
14				1.21	1.28	1.11	1.92	3.49	3.78	2.07	0.54			備考	
15				1.22	1.32	1.28	2.10	3.09	3.23	1.57	0.55				
16				1.20	1.31	1.24	2.51	2.80	2.74	1.20					
17				1.21	1.40	1.22		2.59	2.60	1.25					
18				1.20	1.40	1.19		2.33	2.48	1.25					
19				1.20	1.38	1.19		2.34	2.09	1.23					
20				1.16	1.35	1.24		2.30	2.10	1.24					
21				1.16	1.36	1.32	1.98	2.24	2.01	1.22					
22				1.08	1.30	1.86	2.53	2.20	1.85	1.21					
23				1.05	1.31	2.05	3.28	2.19	1.70	1.20					
24				1.02	1.34	2.06	3.78	1.92	1.60	0.99					
25				0.97	1.40	2.04	3.54	1.80	1.51	0.90					
26				1.02	1.60	2.01	3.04	1.77	1.37	0.88					
27				0.86	1.59	2.00	2.87	1.75	1.29	0.79					
28				0.95	1.58	1.98	3.62	1.63	1.20	0.68					
29				0.92	1.51	1.96	4.40	2.21	1.11	0.67					
30				0.90	1.45	1.95	4.21	2.37	1.02	0.69					
31					1.42		3.67	2.51		0.65					
合計				84.81	99.59	42.26	70.33	101.25	99.19	40.62					
平均				1.16	1.28	1.41	2.61	3.27	3.31	1.31					
最低				0.86	0.90	1.04	1.84	1.68	1.02	0.53					

5. 昭和三年水位總括表

目次

河川名	頁數(無潮區)	頁數(有潮區)
鴨綠江	131	134
清川江	"	"
大寧江	"	"
大同江	"	"
載寧江	"	"
禮成江	"	"
漢江	131—132	"
臨津江	132	"
錦江	"	"
萬頃江	"	135
榮山江	"	"
蟾律江	"	"
洛東江	132—133	"
安邊南大川	133	—
龍興江	"	"
城川江	"	—
豆滿江	"	—

昭和三年水位總括表 (無湖區)

河川名	量水標名	湧水位	低水位	平水位	平均水位	最低水位		最高水位		備考
						月日	水位	月日	水位	
鴨綠江	水口鎮	—	—	—	—	—	—	8-31	6.82	
"	九龍浦	1.90	2.15	2.61	2.91	12-9	1.70	8-31	6.90	
清川江	北院	0.28	0.36	0.53	0.61	2-4	0.27	7-15	5.70	
"	獐項臺	—	—	—	—	—	—	7-16	5.21	
"	北松里	0.90	1.04	1.28	1.37	1-14	0.64	7-16	5.40	
"	寧邊	0.43	0.48	0.65	0.73	1-14	0.30	7-16	3.85	
大寧江	龍岩	—	—	—	—	—	—	—	—	
"	龍灘	0.45	0.48	0.64	0.76	1-9	0.39	9-9	4.66	
"	長淵里	—	—	—	—	—	—	9-9	4.40	
大同江	德川	0.09	0.33	0.47	0.55	12-25	0.08	7-16	4.48	
"	無盡臺	0.88	0.91	1.20	1.33	2-7	0.87	7-16	7.65	
"	順川	↔ 0.60	↔ 0.42	↔ 0.02	0.18	12-27	↔ 0.62	7-16	4.34	
"	麥田甲	0.60	0.60	0.75	0.89	2-29	0.56	7-16	6.06	
"	麥田乙	—	—	—	—	—	—	7-16	6.25	
"	麥田乙	—	—	—	—	—	—	7-16	5.92	
"	長水院	0.05	0.29	0.53	0.69	1-22	0.00	7-16	5.75	
"	成川	0.16	0.25	0.38	0.46	1-3	0.07	7-16	3.22	
"	文城	—	—	—	—	—	—	9-9	2.75	
"	三登	0.38	0.44	0.73	0.72	1-31	0.36	7-16	2.58	
載寧江	沙灘洞	0.67	0.70	1.00	1.21	7-3	0.65	9-9	3.45	
"	銀井	—	—	—	—	—	—	9-10	5.05	
"	銀波	—	—	—	—	—	—	9-9	3.85	
"	內堡洞	0.08	0.17	0.30	0.35	6-1	0.05	9-9	1.90	
"	石城	—	—	—	—	—	—	—	—	
禮成江	金川	0.24	0.34	0.46	0.54	2-24	0.20	9-10	3.50	
漢江	善善	0.85	1.00	1.18	1.29	6-5	0.75	9-15	7.22	
"	寧越	0.61	0.65	0.84	1.07	6-11	0.60	9-16	4.40	
"	丹陽	0.26	0.42	0.58	0.76	6-4	0.22	9-16	8.15	
"	忠州	0.72	0.83	1.00	1.17	5-23	0.70	9-16	6.44	
"	牧溪	0.27	0.40	0.62	0.71	6-3	0.22	9-16	4.98	
"	驪州	1.09	1.31	1.70	1.87	6-13	1.07	9-16	5.80	
"	高安甲	0.92	1.16	1.50	1.67	6-12	0.93	9-16	6.16	
"	高安乙	—	—	—	—	—	—	9-5	5.44	

昭和三年水位總括表 (無潮區)

河川名	量水標名	滔水位	低水位	平水位	平均水位	最低水位		最高水位		備考
						月日	水位	月日	水位	
漢江	蘆島	0.27	0.43	0.57	0.75	6-12	0.25	9-5	4.89	
"	人道橋	0.19	0.20	0.40	0.59	7-7	0.10	9-5	4.70	
"	春川	0.52	0.72	1.04	1.11	6-12	0.48	9-5	3.68	
"	加平	0.36	0.44	0.63	0.88	2-27	0.35	9-5	4.27	
"	加平邑内	-	-	-	-	-	-	-	-	
"	清平川	0.74	0.85	1.00	1.17	6-12	0.71	9-5	5.14	
臨津江	伊川	0.28	0.39	0.51	0.58	6-17	0.22	7-16	2.56	
"	漣川	0.17	0.26	0.43	0.56	8-18	0.10	9-10	2.91	
"	玄石里	0.38	0.43	0.58	0.65	6-18	0.34	7-17	3.76	
"	鐵原	0.30	0.37	0.63	0.66	6-18	0.30	7-16	2.76	
"	全谷	0.44	0.54	0.65	0.75	6-6	0.43	9-5	2.85	
錦江	沃川	0.66	0.72	0.81	0.95	6-14	0.60	9-24	4.75	
"	美江	0.70	0.90	1.20	1.40	5-16	0.70	9-6	4.15	
"	馬於口 ^甲	-	-	-	-	-	-	9-5	4.38	
"	馬於口 ^乙	-	-	-	-	-	-	9-5	4.80	
"	公州	0.19	0.36	0.68	0.79	6-12	0.10	9-5	5.05	
"	津頭	-	-	-	-	-	-	9-5	4.94	
"	窺岩里	0.03	0.11	0.38	0.52	7-7	0.08	9-5	4.65	
"	懷德	-	-	-	-	-	-	-	-	
"	石花	0.12	0.16	0.88	0.92	4-13	0.07	9-5	4.89	
萬頃江	山川里	0.007	0.035	1.10	0.145	8-26	0.002	9-5	1.045	
"	飲水洞	0.040	0.065	1.50	0.218	8-26	0.035	9-23	1.350	
榮山江	馬勒里	-	-	-	-	-	-	8-29	4.57	
"	西倉	-	-	-	-	-	-	8-30	2.16	
"	木洞	-	-	-	-	-	-	8-30	5.02	
"	羅州	0.44	0.59	0.75	0.86	6-12	0.42	8-29	6.12	
"	仙岩	-	-	-	-	-	-	8-29	2.36	
"	南平	-	-	-	-	-	-	8-29	4.37	
蟾津江	赤城	-	-	-	-	-	-	8-29	4.55	
"	鴨綠	0.58	0.73	0.92	1.08	8-26	0.50	8-29	11.20	
"	松亭里	1.00	1.36	2.40	2.63	8-27	0.86	8-29	13.67	
洛東江	安東	0.49	0.52	0.62	0.66	6-5	0.45	9-24	1.93	
"	連池	-	-	-	-	-	-	-	-	

昭和三年水位總括表 (無潮區)

河川名	量水標名	滔水位	低水位	平水位	平均水位	最低水位		最高水位		備考
						月日	水位	月日	水位	
洛東江	洛東	0.49	0.58	0.85	1.01	6-12	0.46	9-24	4.02	
"	江倉	0.44	0.64	0.78	0.88	7-27	0.39	9-24	2.95	
"	臨洙洞	-	-	-	-	-	-	-	-	
"	倭館 ^甲	0.76	0.93	1.03	1.10	6-5	0.74	9-19	2.52	
"	倭館 ^乙	-	-	-	-	-	-	-	-	
"	倭館 ^丙	-	-	-	-	-	-	-	-	
"	玄風院	0.48	0.70	0.94	1.07	6-10	0.43	9-25	4.98	
"	馬首院	-	-	-	-	-	-	-	-	
"	距龍江	-	-	-	-	-	-	-	-	
"	津洞村	0.22	0.42	0.72	0.87	5-31	0.10	9-25	4.80	
"	德海津	-	-	-	-	-	-	9-25	4.76	
"	臨浦里	-	-	-	-	-	-	9-25	4.25	
"	本守山	0.33	0.04	0.22	0.39	6-5	0.39	9-26	4.07	
"	柳東村	-	-	-	-	-	-	-	-	
"	院旨	0.61	0.65	0.71	0.77	6-1	0.61	9-19	2.36	
"	篤山	-	-	-	-	-	-	9-4	3.20	
"	晉州	0.49	0.74	0.92	0.99	6-11	0.44	9-4	4.06	
"	鼎岩	-	-	-	-	-	-	9-4	4.24	
"	密陽	0.08	0.11	0.24	0.29	11-9	0.07	9-19	1.53	
安邊南大川	安邊	0.07	0.24	0.37	0.38	6-14	0.04	8-31	1.50	
"	月浦里	-	-	-	-	-	-	8-31	1.86	
龍興江	長灘里	-	-	-	-	-	-	-	-	
"	永興場	0.74	0.82	0.93	1.11	2-15	0.74	7-26	5.20	
"	馬山	0.00	0.08	0.33	0.42	6-2	0.00	7-26	4.22	
"	坪灘	-	-	-	-	-	-	7-26	3.04	
"	新里	0.50	0.59	0.85	0.92	5-16	0.46	7-26	4.28	
"	鎮興場	0.19	0.23	0.37	0.49	1-4	0.15	7-26	2.69	
"	高原	0.54	0.68	0.88	0.87	6-11	0.54	7-26	2.36	
"	德池	-	-	-	-	-	-	9-9	3.57	
"	島内	0.47	0.49	0.58	0.64	6-10	0.47	9-9	2.28	
"	蛤灘里	0.61	0.77	0.87	0.93	5-19	0.60	9-9	3.23	
"	德上里	0.50	0.60	0.72	0.78	4-6	0.50	7-27	2.38	
城川江	咸興	0.20	0.40	0.52	0.58	5-5	0.20	8-29	4.15	
"	荷西里	-	-	-	-	-	-	8-29	3.95	
"	五老村	1.12	1.14	1.17	1.45	5-14	1.11	8-29	4.78	
豆滿江	下汝坪	-	-	-	-	-	-	8-8	6.52	
"	龍山	-	-	-	-	-	-	8-9	6.25	

昭和三年水位總括表 (有潮區)

河川名	量水標名	大潮時平均		小潮時平均		平均水位		最低水位		最高水位		備考
		干潮位	滿潮位	干潮位	滿潮位	干潮位	滿潮位	月日	水位	月日	水位	
鴨綠江	新義州	1.02	3.60	0.53	2.33	0.75	2.99	2-25	0.20	9-2	5.03	
清川江	東四里	—	—	—	—	—	—	—	—	7-16	4.79	
大湍江	舊津	—	—	—	—	—	—	—	—	9-9	4.95	
"	深臺洞	0.28	3.67	0.35	2.04	0.32	2.92	5-4	0.02	6-19	4.88	
"	何日浦	—	6.22	—	4.57	—	5.39	—	—	11-1	7.58	
大同江	平壤	0.50	1.78	0.17	0.53	0.32	1.18	4-11	↔ 1.15	7-16	4.97	
"	下萬景臺	—	—	—	—	—	—	—	—	—	—	
"	大安里	—	—	—	—	—	—	—	—	—	—	
載寧江	青海	—	—	—	—	—	—	—	—	—	—	
"	昌海	—	—	—	—	—	—	—	—	—	—	
"	石海	—	—	—	—	—	—	—	—	—	—	
"	新津	—	—	—	—	—	—	—	—	—	—	
"	新村	—	—	—	—	—	—	—	—	—	—	
"	西湖橋	—	—	—	—	—	—	—	—	2-27	4.20	
"	於之屯淤	—	—	—	—	—	—	—	—	1-27	4.48	
"	新換浦	—	—	—	—	—	—	—	—	—	—	
"	石浦	—	—	—	—	—	—	—	—	—	—	
禮成江	鴨城里	0.82	2.53	0.61	1.05	0.72	1.82	3-1	0.43	9-5	3.42	
"	石山里	—	4.56	—	2.48	—	3.58	—	—	5-20	5.61	
"	碧瀾渡	—	—	—	—	—	—	—	—	—	—	
"	玉山里	0.32	2.09	0.17	0.43	0.29	1.31	2-29	↔ 0.70	6-19	2.84	
漢江	舊龍山	0.95	2.68	0.47	0.78	0.66	1.76	5-15	↔ 0.20	9-5	5.88	
"	杏州	—	—	—	—	—	—	—	—	—	—	
"	楓谷	—	—	—	—	—	—	—	—	9-16	5.35	
臨津江	臨津里	0.59	2.66	0.37	0.86	0.49	1.66	4-17	0.20	9-16	4.37	
"	汝山	0.94	4.86	0.78	2.71	0.86	3.90	4-15	0.35	7-18	5.62	
"	臨漢面	—	—	—	—	—	—	—	—	—	—	
錦江	長蝦院	—	—	—	—	—	—	—	—	9-5	4.96	
"	頌韶院	—	—	—	—	—	—	—	—	9-5	4.78	
"	江景浦	—	4.08	—	2.40	—	3.18	—	—	9-16	5.65	
"	笠論山	—	—	—	—	—	—	—	—	9-4	5.25	
"	佛岩	—	—	—	—	—	—	—	—	9-5	4.74	

昭和三年水位總括表 (有潮區)

河川名	量水標名	大潮時平均		小潮時平均		平均水位		最低水位		最高水位		備考
		干潮位	滿潮位	干潮位	滿潮位	干潮位	滿潮位	月日	水位	月日	水位	
漢江	大場村	—	—	—	—	—	—	—	—	9-5	4.18	
"	白鴨亭	—	—	—	—	—	—	—	—	9-4	3.68	
"	木川浦	1.70	2.32	1.13	1.18	1.43	1.73	—	—	9-5	4.60	
"	東之山	—	—	—	—	—	—	—	—	9-4	3.95	
榮山江	榮山浦	0.69	2.93	0.56	1.67	0.65	2.25	6-12	↔ 0.03	8-29	6.71	
"	會津浦	—	—	—	—	—	—	—	—	8-30	6.10	
"	沙河浦	—	—	—	—	—	—	—	—	—	—	
嶺津江	河東津	—	—	—	—	—	—	—	—	8-29	7.39	
洛東江	三浪津	—	—	—	—	—	—	—	—	—	—	
"	院洞 ^甲	—	—	—	—	—	—	—	—	—	—	
"	院洞 ^乙	—	—	—	—	—	—	—	—	—	—	
"	龜浦	1.16	1.97	1.11	1.49	1.10	1.74	2-20	0.82	8-15	2.30	
"	下端	—	—	—	—	—	—	—	—	—	—	

6. 昭和三年每洪水時最高水位一覽表

目 次

河	川	名	頁	數	
鴨	綠	江	139		
清	川	江	"		
大	寧	江	"		
大	同	江	"		
戴	寧	江	139—140		
禮	成	江	140		
漢		江	"		
臨	津	江	140—141		
錦		江	141		
萬	頃	江	"		
榮	山	江	141—142		
蟾	津	江	142		
洛	東	江	142—143		
安	邊	南	大	川	143
龍	興	江	"		
城	川	江	"		
豆	滿	江	"		

昭和三年每洪水時最高水位一覽表

河川名	量水標名	指定 洪水水位	第一回		第二回		第三回		第四回		第五回		第六回	
			月日時	水位	月日時	水位	月日時	水位	月日時	水位	月日時	水位	月日時	水位
鴨綠江	水口鎮	5.00	—	—	—	—	8.31.18	6.82	—	—	—	—	—	—
"	九龍浦	5.00	7.3.24	5.11	7.18.1	5.24	8.31.15	6.90	—	—	—	—	—	—
"	新濊州	5.00	—	—	—	—	—	—	—	—	—	—	—	—
清川江	北院	4.00	7.15.23	5.70	—	—	9.9.8	4.30	—	—	—	—	—	—
"	輝項臺	3.50	7.16.1	5.21	—	—	9.9.14	4.79	—	—	—	—	—	—
"	北松里	3.50	7.16.2	5.40	—	—	9.9.14	5.20	—	—	—	—	—	—
"	東四里	3.50	7.16.9	4.79	—	—	9.9.17	3.74	—	—	—	—	—	—
"	寧邊	2.50	7.16.6	3.85	—	—	9.9.13	3.80	—	—	—	—	—	—
大寧江	龍岩	3.00	—	—	—	—	—	—	—	—	—	—	—	—
"	龍灘	4.00	7.15.23	4.22	—	—	9.9.11	4.68	—	—	—	—	—	—
"	長淵里	4.00	7.15.24	4.00	—	—	9.9.9	4.40	—	—	—	—	—	—
"	舊津	3.50	7.16.2	4.42	9.5.2	4.13	9.9.12	4.95	—	—	—	—	—	—
"	深臺洞	(3.00)	—	—	—	—	—	—	—	—	—	—	—	—
"	何口浦	(2.50)	—	—	—	—	—	—	—	—	—	—	—	—
大同江	德川	2.00	—	—	7.16.3	4.49	—	—	8.31.9	2.30	—	—	9.9.24	3.87
"	無盡臺	3.50	—	—	7.16.7	7.65	7.26.24	3.81	8.31.21	3.78	9.5.19	3.80	9.9.20	6.09
"	順川	2.00	—	—	7.16.9	4.34	—	—	—	—	—	—	9.9.20	3.33
"	麥田甲左岸	3.00	—	—	7.16.12	6.06	—	—	—	—	—	—	9.10.1	4.54
"	麥田甲右岸	3.00	—	—	7.16.12	6.25	—	—	—	—	—	—	9.9.24	4.78
"	麥田乙	3.00	—	—	7.16.12	5.92	—	—	—	—	—	—	9.9.24	4.51
"	長水院	3.30	—	—	7.16.17	5.75	7.27.9	3.48	—	—	—	—	9.10.3	4.93
"	平壤	—	—	—	7.16.17	4.97	—	—	—	—	—	—	9.10.7	3.89
"	下萬景臺	5.00	—	—	—	—	—	—	—	—	—	—	—	—
"	大安里	5.50	—	—	—	—	—	—	—	—	—	—	—	—
"	成川	1.50	—	—	7.16.5	3.22	—	—	—	—	—	—	9.9.14	2.21
"	文城	1.50	—	—	7.16.9	2.72	7.26.12	2.43	—	—	—	—	9.9.13	2.75
"	三登	1.50	—	—	7.16.12	2.58	7.26.19	2.42	—	—	—	—	9.10.3	2.30
載寧江	沙灘洞	2.70	—	—	—	—	—	—	—	—	—	—	9.9.8	3.45
"	銀井	3.50	1.27.16	4.43	—	—	—	—	—	—	—	—	9.10.15	5.05
"	青龍	4.80	—	—	—	—	—	—	—	—	—	—	—	—
"	海昌	5.50	—	—	—	—	—	—	—	—	—	—	—	—
"	石海	—	—	—	—	—	—	—	—	—	—	—	—	—
"	新津	2.50	—	—	—	—	—	—	—	—	—	—	—	—

昭和三年毎洪水時最高水位一覽表

河川名	量水標名	指定 洪水位	第一回		第二回		第三回		第四回		第五回		第六回	
			月日時	水位	月日時	水位	月日時	水位	月日時	水位	月日時	水位	月日時	水位
榮山江	仙岩	1.80	7.17.10	2.17	8.29.18	2.36	—	—	—	—	—	—	—	—
"	南平	2.00	—	—	8.29.9	4.37	9.5.4	2.27	—	—	—	—	—	—
蟾津江	赤城	4.00	8.29.11	4.55	9.5.17	4.55	—	—	—	—	—	—	—	—
"	鴨綠	5.00	8.29.12	11.20	—	—	—	—	—	—	—	—	—	—
"	松亭里	5.00	8.29.16	13.67	9.5.18	8.04	—	—	—	—	—	—	—	—
"	河東	(3.00)	8.29.17	7.39	9.5.18	4.87	—	—	—	—	—	—	—	—
洛東江	安東	2.00	—	—	—	—	—	—	—	—	—	—	—	—
"	遠池	3.50	—	—	—	—	—	—	—	—	—	—	—	—
"	洛東	3.00	—	—	9.24.17	4.02	—	—	—	—	—	—	—	—
"	江倉	4.50	—	—	—	—	—	—	—	—	—	—	—	—
"	臨洙洞	4.00	—	—	—	—	—	—	—	—	—	—	—	—
"	倭館 ^甲	3.30	—	—	—	—	—	—	—	—	—	—	—	—
"	倭館 ^乙	3.30	—	—	—	—	—	—	—	—	—	—	—	—
"	倭館 ^丙	3.00	—	—	9.25.3	3.58	—	—	—	—	—	—	—	—
"	玄風	4.50	—	—	9.25.10	4.98	—	—	—	—	—	—	—	—
"	馬首院	4.50	—	—	—	—	—	—	—	—	—	—	—	—
"	距龍江	6.00	—	—	—	—	—	—	—	—	—	—	—	—
"	津洞	5.00	—	—	—	—	—	—	—	—	—	—	—	—
"	德村	4.00	—	—	9.25.23	4.76	—	—	—	—	—	—	—	—
"	臨海津	4.00	—	—	9.25.23	4.25	—	—	—	—	—	—	—	—
"	本浦里	4.00	—	—	9.25.24	4.07	—	—	—	—	—	—	—	—
"	守山	3.50	—	—	9.26.9	3.79	—	—	—	—	—	—	—	—
"	柳等	3.50	—	—	—	—	—	—	—	—	—	—	—	—
"	三浪津	3.50	—	—	—	—	—	—	—	—	—	—	—	—
"	院洞 ^甲	3.50	—	—	—	—	—	—	—	—	—	—	—	—
"	院洞 ^乙	3.50	—	—	—	—	—	—	—	—	—	—	—	—
"	龜浦	—	—	—	9.24.19	1.97	—	—	—	—	—	—	—	—
"	下端	(2.50)	—	—	—	—	—	—	—	—	—	—	—	—
"	東村	2.50	—	—	—	—	—	—	—	—	—	—	—	—
"	院村	3.00	9.4.16	3.20	—	—	—	—	—	—	—	—	—	—
"	篤山	3.00	9.4.20	4.06	—	—	—	—	—	—	—	—	—	—
"	晉州	3.50	9.4.20	4.24	9.24.11	3.70	—	—	—	—	—	—	—	—
"	鼎岩	4.50	—	—	—	—	—	—	—	—	—	—	—	—

昭和三年毎洪水時最高水位一覽表

河川名	量水標名	指定 洪水位	第一回		第二回		第三回		第四回		第五回		第六回	
			月日時	水位	月日時	水位	月日時	水位	月日時	水位	月日時	水位	月日時	水位
洛東江	密陽	2.00	—	—	—	—	—	—	—	—	—	—	—	—
安南大川	安邊	2.50	—	—	—	—	—	—	—	—	—	—	—	—
"	月浦里	1.50	8.31.2	1.86	—	—	—	—	—	—	—	—	—	—
龍興江	長灘里	3.00	—	—	—	—	—	—	—	—	—	—	—	—
"	永興	2.50	7.16.4	4.22	7.26.9	5.20	8.30.24	4.32	—	—	9.9.18	3.75	—	—
"	馬山場	2.50	7.16.9	3.26	7.26.11	4.22	8.31.5	3.32	—	—	9.9.16	3.50	—	—
"	坪灘	1.50	7.16.13	2.32	7.26.15	3.04	8.31.11	2.52	9.4.15	1.81	9.9.22	2.60	—	—
"	新塘里	2.50	7.16.13	3.29	7.26.14	4.28	8.31.18	3.62	9.4.23	2.77	9.9.18	3.63	—	—
"	鎮興場	2.00	7.16.14	2.38	7.26.17	2.69	8.31.20	2.54	9.4.19	2.21	9.9.21	2.54	—	—
"	五里浦	(1.80)	—	—	7.26.17	1.99	8.31.19	1.89	—	—	—	—	—	—
"	鄉校坂	(1.50)	—	—	7.26.20	2.20	—	—	—	—	—	—	—	—
"	高原	2.50	—	—	—	—	—	—	—	—	—	—	—	—
"	德池場	2.70	—	—	7.26.10	3.54	—	—	—	—	9.9.14	3.57	—	—
"	島内	2.50	—	—	—	—	—	—	—	—	—	—	—	—
"	蛤灘里	2.50	—	—	7.26.15	2.99	8.31.7	3.15	—	—	9.9.15	3.23	—	—
"	德上里	2.50	—	—	—	—	—	—	—	—	—	—	—	—
城川江	咸興	1.20	7.16.9	1.36	7.26.14	1.64	8.29.2	4.15	—	—	—	—	—	—
"	荷西里	1.20	7.16.9	1.26	7.26.14	1.56	8.29.2	3.95	9.9.11	2.70	—	—	—	—
"	五老村	2.00	—	—	7.26.9	3.10	8.29.6	4.78	9.9.7	3.95	—	—	—	—
豆滿江	下汝坪	3.00	7.17.21	3.42	8.8.17	6.52	9.6.22	6.13	10.7.20	3.20	—	—	—	—
"	概山	2.50	—	—	8.9.5	9.25	9.7.2	6.09	10.9.14	2.63	—	—	—	—

備考 1. 表中指定洪水位=()印ヲ附セルハ干潮時ノ水位ヲ示ス
 2. 表中ロシツク數字ハ最高水位ヲ示ス

7. 既往最高水位記録表

目 次

河 川 名	頁 數
鴨 綠 江	147
清 川 江	〃
大 寧 江	〃
大 同 江	〃
戴 寧 江	147--148
禮 成 江	148
漢 江	〃
臨 津 江	148--149
錦 江	149
萬 頃 江	〃
榮 山 江	149--150
蟾 津 江	150
洛 東 江	150--151
安 邊 南 大 川	151
龍 興 江	〃
城 川 江	〃
豆 滿 江	〃

既往最高水位記録表

河川名	量水標名	観測開始			既往最高記録				昭和三年最高			量水標 零點標高	
		年	月	日	年	月	日	水位	月	日	水位		
載寧江	新村	大正15	10	1	—	—	—	米—	—	—	—	米—	0.000
"	銀波	5	12	1	大正11	8	21	5.82	9	9	3.85	—	4.015
"	内袋洞	5	12	1	大正11	8	21	6.99	—	—	—	—	15.906
"	石城	15	10	6	昭和2	7	15	3.18	—	—	—	—	6.000
"	西湖橋	11	11	20	大正13	7	20	6.76	7	27	4.20	—	0.500
"	於之屯淤	15	7	20	—	—	—	—	1	27	4.48	—	0.000
"	新換浦	5	12	1	大正13	7	20	6.79	—	—	—	—	↔ 2.867
"	石浦	15	10	3	—	—	—	—	—	—	—	—	↔ 0.020
禮成江	金川	昭和7	12	1	大正13	7	20	14.20	9	10	3.50	—	3.697
"	鷗城里	昭和2	10	1	—	—	—	—	—	—	—	—	0.259
"	石山里	昭和2	10	1	—	—	—	—	—	—	—	—	↔ 1.270
"	碧瀾渡	大正7	12	1	大正10	8	4	8.55	—	—	—	—	↔ 3.650
"	玉山里	昭和2	10	1	—	—	—	—	1	27	2.18	—	1.041
漢江	旌善	大正2	1	1	大正14	7	17	10.67	9	15	7.22	—	—
"	靈越	6	6	15	大正14	7	17	9.00	9	16	4.40	—	—
"	丹陽	6	6	11	大正15	8	5	15.20	9	16	8.15	—	—
"	忠州	4	3	1	大正11	7	29	11.48	9	16	6.44	—	59.296
"	牧溪	4	3	3	大正11	7	29	10.74	9	16	4.98	—	52.732
"	慶州	4	3	13	大正11	7	29	10.82	9	16	5.80	—	33.013
"	高安甲	3	11	1	大正14	7	18	19.38	9	16	6.16	—	10.284
"	高安乙	3	11	1	大正14	7	18	14.00	9	5	5.44	—	10.281
"	蘆島	5	9	22	大正14	7	18	12.95	9	5	4.89	—	4.205
"	人道橋	7	8	14	大正14	7	18	11.76	9	5	4.70	—	2.470
"	舊龍山	6	7	1	大正14	7	18	12.74	9	5	5.88	—	1.275
"	杏州	5	8	1	大正14	7	18	10.63	—	—	—	—	↔ 0.068
"	楓谷	11	4	1	大正14	7	18	9.37	9	16	5.35	—	↔ 0.126
"	春川	3	10	21	大正14	7	18	17.82	9	5	3.68	—	57.619
"	加平	3	11	1	大正14	7	18	14.00	9	5	4.27	—	45.576
"	加平邑内	15	8	1	大正14	7	18	8.23	—	—	—	—	51.350
"	清平川	3	11	1	大正14	7	18	17.10	9	5	5.14	—	22.708
臨津江	伊川	11	11	5	大正13	7	20	11.03	—	—	—	—	—
"	鏈川	7	12	1	大正11	8	22	14.22	—	—	—	—	—
"	玄石里	15	8	1	昭和2	7	15	10.86	—	—	—	—	4.195

既往最高水位記録表

河川名	量水標名	観測開始			既往最高記録				昭和三年最高			量水標 零點標高	
		年	月	日	年	月	日	水位	月	日	水位		
臨津江	高浪浦	大正7	12	1	大正13	7	21	16.81	—	—	—	—	2.169
"	臨津里	15	9	1	昭和2	7	14	8.81	—	—	—	—	2.056
"	汝山	15	9	1	昭和2	7	15	6.92	—	—	—	—	0.652
"	臨漢面	7	12	1	大正14	7	19	8.08	—	—	—	—	↔ 2.311
"	鐵原	4	1	1	大正14	7	18	13.50	7	16	2.76	—	—
"	全谷	11	11	1	大正14	7	18	9.70	—	—	—	—	—
錦江	沃川	4	1	1	大正5	6	24	11.16	9	24	4.75	—	83.499
"	美江	4	5	1	大正5	6	24	9.33	9	6	4.15	—	14.619
"	馬於口甲	6	6	1	大正12	7	25	9.95	9	5	4.38	—	9.189
"	馬於口乙	6	6	1	大正14	7	13	9.70	9	5	4.80	—	7.683
"	公州	4	4	5	大正14	7	13	9.88	9	5	5.05	—	6.625
"	津頭	11	4	1	大正14	7	13	9.03	9	5	4.94	—	3.560
"	窺岩里	4	6	1	大正14	7	13	6.80	9	5	4.65	—	1.126
"	長巖	8	7	5	大正14	7	13	7.01	9	5	4.96	—	↔ 0.384
"	須羅院	8	7	5	大正14	7	13	6.65	9	5	4.78	—	↔ 1.479
"	江景	4	4	7	大正9	7	20	6.36	9	16	5.65	—	↔ 2.084
"	笠浦	8	6	10	大正10	7	8	6.05	9	4	5.25	—	↔ 2.660
"	懷德	6	6	1	大正14	7	12	4.50	—	—	—	—	30.890
"	石花	6	6	1	大正15	7	22	7.45	9	5	4.89	—	20.423
"	論山	8	5	23	大正14	7	12	5.40	—	—	—	—	0.217
"	佛岩	8	5	19	大正14	7	13	6.28	9	5	4.74	—	↔ 1.810
萬頃江	大川里	1	9	1	大正9	7	20	5.58	9	5	3.19	—	4.546
"	大場村	6	3	1	大正9	7	20	6.53	9	5	4.18	—	0.339
"	白鷗亭	6	3	1	大正9	7	20	5.91	9	4	3.68	—	↔ 0.155
"	木川浦	2	11	1	大正9	7	20	5.64	9	5	3.60	—	↔ 0.435
"	東之山	2	11	1	大正11	7	26	4.52	9	4	3.95	—	↔ 1.178
榮山江	馬勒里	5	10	1	大正9	7	20	5.12	8	29	4.57	—	10.016
"	西倉	4	9	2	大正5	9	4	2.80	8	30	2.16	—	10.126
"	本洞里	5	10	1	大正9	7	20	5.95	8	30	5.02	—	5.579
"	羅州	4	9	18	大正9	7	20	6.42	8	29	6.12	—	2.293
"	榮山浦	4	9	16	大正9	7	20	7.94	8	29	6.71	—	↔ 0.338
"	會津	5	11	1	大正9	7	20	7.01	8	30	6.10	—	↔ 0.864
"	沙浦	4	9	1	大正12	6	30	5.24	—	—	—	—	↔ 2.511

既往最高水位記録表

河川名	量水標名	観測開始			既往最高記録			昭和三年最高			量水標 標高	
		年	月	日	年	月	日	水位	月	日		水位
榮山江	仙岩	4	9	14	5	6	14	5.15	8	29	2.36	14.312
"	南平	4	9	1	15	5	28	4.31	8	29	4.37	12.640
鯉津江	赤城	6	3	1	9	7	20	8.67	8	29	4.55	—
"	鴨綠	6	3	1	9	7	20	11.52	8	29	11.20	27.440
"	松亭里	6	3	1	13	7	23	14.48	8	29	13.67	6.740
"	河東	6	3	1	9	7	20	9.48	8	29	7.39	↔ 1.485
洛東江	安東	6	7	1	8	7	7	5.25	—	—	—	85.514
"	達池	6	7	1	8	7	7	11.27	—	—	—	48.384
"	洛東	4	8	1	5	6	24	9.24	9	24	4.02	34.078
"	江倉	12	10	26	14	7	12	7.20	—	—	—	29.179
"	臨涿洞	12	6	5	14	7	13	8.82	—	—	—	21.786
"	倭館甲	4	8	1	14	7	13	8.18	—	—	—	19.096
"	倭館乙	6	7	1	14	7	13	8.16	—	—	—	19.096
"	倭館丙	6	7	5	14	7	13	7.76	9	25	3.58	19.105
"	玄風	6	6	16	14	7	13	12.64	9	25	4.98	8.464
"	馬首院	8	7	1	14	7	13	10.54	—	—	—	5.407
"	距龍江	3	7	1	14	7	13	12.60	—	—	—	1.130
"	津洞	10	8	1	14	7	13	10.81	—	—	—	2.103
"	德村	5	12	3	14	7	13	11.00	8	25	4.76	1.830
"	臨海津	10	7	1	14	7	13	10.20	9	25	4.25	1.424
"	本浦里	10	7	1	14	7	13	9.29	9	25	4.07	1.020
"	守山	5	11	24	14	7	13	8.90	9	26	3.79	0.847
"	柳等	10	7	1	14	7	13	9.30	—	—	—	0.181
"	三浪津	4	8	24	14	7	13	9.36	—	—	—	↔ 0.518
"	院洞甲	4	8	24	14	7	14	7.64	—	—	—	↔ 0.803
"	院洞乙	4	8	24	14	7	14	7.30	—	—	—	↔ 0.788
"	龜浦	6	6	1	14	7	13	4.68	9	24	1.97	↔ 1.843
"	下端	6	6	1	7	7	26	4.30	—	—	—	↔ 2.637
"	東村	12	6	19	14	7	12	5.84	—	—	—	26.641
"	院旨	10	11	1	14	9	7	6.50	9	4	3.20	42.885
"	篤山	10	11	1	14	9	7	8.70	9	4	4.03	19.314
"	晋州	3	7	2	14	9	7	7.28	9	4	4.24	15.716
"	鼎岩	3	7	1	14	7	12	8.43	—	—	—	6.444

既往最高水位記録表

河川名	量水標名	観測開始			既往最高記録			昭和三年最高			量水標 標高	
		年	月	日	年	月	日	水位	月	日		水位
洛東江	密陽	大正 6	12	1	大正 14	9	7	5.60	—	—	—	11.400
安南大門	安邊	昭和 2	6	16	昭和 2	7	15	3.20	—	—	—	5.783
"	月浦里	昭和 2	6	16	昭和 2	7	14	2.28	8	31	1.86	0.669
龍興江	長灘里	大正 4	12	1	大正 12	7	30	6.50	—	—	—	11.360
"	永興	6	11	1	11	8	10	8.11	7	26	5.20	4.835
"	馬山場	6	11	1	12	7	31	5.63	7	26	4.22	1.914
"	坪灘	6	11	1	12	7	31	3.87	7	26	3.04	0.003
"	薪塘里	昭和 2	3	1	昭和 2	7	21	4.96	7	26	4.28	↔ 0.179
"	鎮興場	大正 15	12	1	昭和 2	7	14	3.00	7	26	2.69	↔ 0.504
"	五里浦	大正 4	12	1	大正 8	10	6	4.55	7	26	1.93	↔ 1.035
"	鄉校坂	6	11	1	14	9	8	5.08	7	26	2.20	↔ 0.977
"	高原	7	11	1	8	10	6	1.67	—	—	—	1.672
"	德池場	4	12	1	8	10	6	4.94	9	9	3.57	↔ 0.523
"	島内	6	9	1	8	10	6	3.92	—	—	—	3.941
"	蛤灘里	7	12	1	8	10	6	4.93	9	9	3.23	↔ 0.748
"	德上里	7	11	1	8	10	6	4.76	—	—	—	↔ 0.919
城川江	成興	5	1	1	14	8	13	3.75	8	29	4.15	8.326
"	荷西里	6	8	29	14	8	13	3.28	8	29	3.95	7.047
"	五老村	5	1	1	8	9	4	4.85	8	29	4.78	26.032
豆滿江	下汝坪	15	7	1	昭和 2	8	12	4.50	8	8	6.52	21.950
"	概山	15	8	1	昭和 2	8	12	4.27	8	9	6.25	0.770

8. 昭和三年洪水被害統計表

目 次

種 別	頁 數
道別洪水被害統計一覽表	154—155
河川別洪水被害統計一覽表	156—159
河川別洪水被害統計表	
鴨 綠 江	160—163
大 寧 江	〃
清 川 江	〃
大 同 江	〃
禮 成 江	164—167
漢 江	〃
安 城 川	〃
挿 橋 川	〃
錦 江	〃
榮 山 江	164—171
蟾 津 江	168—171
洛 東 江	〃
城 川 江	〃
北 青 南 大 川	〃
輪 城 川	〃
豆 滿 江	172—175
其 他 河 川	〃

昭 和 三 年 洪

道 別 洪 水 被 害

道 別	氾 濫 面 積				農 作 物 被 害 面 積			農 作	
	畝	町	其 他	計	畝	町	計	米	麥
京 畿 道	769	1,859	—	2,638	739	1,819	2,558	112	—
忠 清 北 道	—	—	—	—	—	—	—	—	—
忠 清 南 道	23,452	5,705	2,934	32,091	17,278	5,748	23,026	4,355	—
全 羅 北 道	—	—	—	—	—	—	—	—	—
全 羅 南 道	15,945	6,579	3,366	25,890	9,269	5,798	15,067	3,760	—
慶 尙 北 道	—	—	—	—	—	—	—	—	—
慶 尙 南 道	3,172	880	683	4,735	2,832	646	3,478	1,871	—
黃 海 道	—	—	—	—	—	—	—	—	—
平 安 南 道	2,675	4,618	325	7,618	1,410	3,168	5,578	1,086	—
平 安 北 道	149	2,385	365	2,899	124	2,298	2,422	91	—
江 原 道	567	31	68	666	567	41	608	40	—
咸 鏡 南 道	116,781	291,002	14,308	422,091	114,921	258,933	373,854	89,901	2,095
咸 鏡 北 道	21,120	58,491	13,161	92,772	16,754	52,484	69,238	14,519	2,613
計	184,630	371,560	35,210	591,400	163,894	330,935	494,829	115,735	4,708

道 別 洪 水 被 害

道 別	土 地 被 害									
	流 失				土 砂 埋 沒				損 見 積 額	
	畝	町	其 他	計	畝	町	其 他	計		
京 畿 道	—	13	22	35	11	22	—	33	1,910	
忠 清 北 道	—	—	—	—	—	—	—	—	—	
忠 清 南 道	225	113	8	346	605	360	2	967	24,328	
全 羅 北 道	—	—	—	—	—	—	—	—	—	
全 羅 南 道	106	79	45	230	244	245	22	511	37,130	
慶 尙 北 道	—	—	—	—	—	—	—	—	—	
慶 尙 南 道	5	10	—	15	11	2	—	13	2,650	
黃 海 道	—	—	—	—	—	—	—	—	—	
平 安 南 道	143	415	152	710	242	630	103	975	26,358	
平 安 北 道	4	165	40	209	19	188	50	257	12,000	
江 原 道	—	—	—	—	5	—	—	5	100	
咸 鏡 南 道	15,405	86,068	3,748	105,221	21,031	63,477	2,966	87,474	8,791,527	
咸 鏡 北 道	2,223	9,867	1,844	13,934	3,280	16,562	7,099	26,941	1,650,141	
計	18,111	96,730	5,859	120,700	25,449	81,496	10,242	117,176	10,545,144	

水 被 害 統 計 表

統 計 一 覽 表 (其ノ一)

物 被 害	工 作 物 被 害												被 害 額		
	豆	雜 穀	蔬 菜	見 積 額	道 路		橋 梁		堤 防		護 岸			鐵 道	
					流 失	破 損	流 失	破 損	流 失	破 損	流 失	破 損		流 失	破 損
80	29	13	8,158	54	118	6	73	—	32	18	—	—	—	998	
853	206	462	100,754	297	968	28	92	1,519	2,931	—	186	—	—	8,729	
667	268	84	87,311	1,459	1,613	33	17	3,586	3,603	1,680	1,140	—	—	781,276	
131	30	63	57,303	82	41	1	3	513	221	550	270	—	—	5,385	
623	1,459	—	21,676	522	2,031	15	40	46	4,501	296	6,555	—	1	314,036	
341	1,269	5	16,494	293	9,649	9	30	—	10	—	—	—	—	18,587	
—	4	1	422	124	282	4	22	—	85	—	—	—	—	27,640	
43,379	142,998	9,385	1,149,165	279,670	161,648	850	227	73,531	32,643	11,718	4,181	2,973	2,989	3,156,528	
21,706	33,238	2,328	822,031	154,022	151,683	404	205	10,425	15,359	3,919	7,354	17,447	29,287	579,218	
67,780	179,501	12,341	5,263,344	433,523	331,033	1,350	645	89,620	59,935	18,181	19,686	20,420	32,277	4,923,109	

統 計 一 覽 表 (其ノ二)

流 失	家 屋 被 害					人 ノ 被 害			家 畜 被 害					被 害 額 計	
	全 潰	半 潰	床 上 浸 水	床 下 浸 水	被 害 額	死	傷	行 衛 不 明	牛	馬	豚	其 他	被 害 額		
	畝	町	其 他	計	畝	町	其 他	計	頭	頭	頭	頭	圓		
—	3	3	166	232	11,315	—	—	—	—	—	—	25	—	125	22,506
—	14	20	55	211	2,346	1	3	—	—	—	—	—	—	—	136,157
9	2	29	179	305	5,223	—	—	—	—	—	10	14	64	911,004	
1	—	1	35	15	790	1	—	—	—	—	—	—	—	—	66,128
—	—	—	—	—	—	—	—	—	—	—	—	—	—	—	650
1	1	4	20	27	903	—	—	—	—	—	—	—	—	—	393,035
17	14	69	68	79	7,740	—	—	—	—	—	3	1	48	54,869	
—	—	—	17	—	140	—	—	—	—	—	—	—	—	—	28,302
2,861	1,413	2,542	16,357	11,231	1,026,332	588	215	380	351	7	2,869	6,135	38,694	17,162,296	
192	208	320	1,619	3,120	96,909	67	18	27	7	1	307	104	2,961	3,151,290	
3,021	1,874	2,988	18,516	15,320	1,151,749	657	236	407	358	8	3,214	6,254	41,892	21,926,237	

昭 和 三 年 洪

河 川 別 洪 水 被										
河 川 別	氾 濫 面 積				農 作 物 被 害 面 積			農 作		
	畝	田	其 他	計	畝	田	計	米	麥	
鴨 綠 江	723	52,675	1,311	54,709	795	54,019	54,814	801	2,047	
大 寧 江	—	—	—	—	—	—	—	—	—	
清 川 江	455	1,136	—	1,591	100	306	406	120	—	
大 同 江	585	2,526	290	3,401	165	1,906	2,071	161	—	
戴 寧 江	—	—	—	—	—	—	—	—	—	
禮 寧 江	41	35	—	76	41	29	70	8	—	
臨 城 江	—	—	—	—	—	—	—	—	—	
漢 川 江	—	—	—	—	—	—	—	—	—	
安 城 川	728	1,834	—	2,562	698	1,790	2,488	104	—	
插 橋 川	7,432	3,829	115	11,376	6,612	3,719	10,331	1,745	—	
錦 江	7,907	1,275	1,971	11,153	9,019	1,805	10,824	1,521	—	
萬 頃 江	—	—	—	—	—	—	—	—	—	
東 頃 江	—	—	—	—	—	—	—	—	—	
榮 山 江	12,617	4,053	527	17,197	6,771	3,887	10,658	2,727	—	
嶽 津 江	6,483	3,405	3,522	13,410	5,322	2,556	7,878	2,893	—	
洛 東 山 江	17	1	—	18	8	1	9	11	—	
兄 山 江	—	—	—	—	—	—	—	—	—	
安 邊 南 大 川	—	—	—	—	—	—	—	—	—	
龍 興 江	—	—	—	—	—	—	—	—	—	
城 川 江	36,790	83,637	5,945	126,372	40,091	90,085	130,176	36,404	—	
北 青 南 大 川	29,663	37,668	2,074	69,405	27,948	36,599	64,547	12,885	—	
輪 城 川	2,459	6,782	152	9,393	2,218	5,705	7,923	825	815	
豆 滿 江	4,530	25,852	11,564	41,946	4,391	25,256	29,647	6,466	778	
其 他 河 川	74,200	146,852	7,739	228,791	59,715	103,272	162,987	49,064	1,068	
計	184,630	371,560	35,210	591,400	163,894	390,935	494,829	115,735	4,708	

水 被 害 統 計 表

害 統 計 一 覽 表 (其ノ一)

物 被 害				工 作 物 被 害											
豆	雜 穀	蔬 菜	見 積 額	道 路		橋 梁		堤 防		護 岸		鐵 道		被 害 額	
				流 失	破 損	流 失	破 損	流 失	破 損	流 失	破 損	流 失	破 損		
4,025	27,837	2,570	343,574	55,222	56,985	295	93	4,662	2,694	777	1,531	—	—	640,969	
—	—	—	—	139	349	—	5	—	10	—	—	—	—	2,125	
110	278	—	5,000	37	115	6	12	—	3,060	—	3,050	—	1	203,145	
343	1,016	—	4,726	470	1,803	—	16	—	1,000	295	3,500	—	—	136,293	
7	—	12	2,422	23	66	—	2	—	32	—	—	—	—	448	
—	—	—	—	124	—	—	5	6	—	—	—	—	—	13,760	
73	29	1	5,736	31	52	5	1	—	—	18	—	—	—	490	
654	170	441	60,852	62	599	7	18	869	682	—	153	—	—	3,686	
134	21	18	25,943	175	202	4	23	21	610	—	—	—	—	1,512	
—	—	—	—	—	—	—	—	—	—	—	—	—	—	—	
224	64	81	59,450	—	103	7	5	—	710	1,680	960	—	—	364,330	
573	234	66	84,861	1,459	1,524	27	13	3,599	2,893	—	180	—	—	111,046	
1	—	—	303	82	27	—	2	500	221	550	270	—	—	1,285	
—	—	—	—	—	—	—	—	—	—	—	—	—	—	—	
—	—	—	—	—	—	—	—	—	—	—	—	—	—	—	
16,952	62,163	3,042	1,640,234	102,776	22,145	82	17	28,616	13,709	—	—	2,923	2,421	1,259,581	
5,523	8,278	1,958	643,618	42,709	25,924	40	27	14,344	3,629	9,035	1,050	—	—	729,348	
473	532	756	53,624	18,060	15,716	37	47	1,276	74	1,800	5,820	700	850	195,690	
11,167	15,546	721	261,565	102,429	104,240	190	69	2,705	295	780	590	16,635	21,300	113,095	
27,521	63,333	2,675	2,071,463	112,725	101,183	645	289	33,028	29,766	3,246	2,582	162	7,705	1,146,206	
67,780	179,501	12,341	5,289,344	438,523	331,033	1,350	645	83,620	59,885	18,181	19,686	20,420	32,277	4,923,109	

昭和三年洪水

河川別		河川別洪水被害									
		土地被害				土砂埋没				損見積額	
		沓	田	其他	計	沓	田	其他	計		
鴨綠江	389	30,403	1,648	32,440	455	15,487	336	16,278	660,280		
大寧江	—	—	—	—	—	—	—	—	—		
清川江	38	115	2	155	62	140	3	205	15,590		
大同江	50	250	20	320	—	460	10	470	4,300		
戴寧江	—	—	—	—	—	—	—	—	—		
禮成江	—	—	—	—	11	22	—	33	910		
臨津江	—	—	—	—	—	—	—	—	—		
漢川	—	13	22	35	—	—	—	—	1,000		
安插橋川	199	96	—	295	275	204	—	479	18,720		
錦江	2	4	—	6	19	8	—	27	990		
萬頃江	—	—	—	—	—	—	—	—	—		
東津江	—	—	—	—	—	—	—	—	—		
茶山江	16	5	2	23	35	31	2	68	2,740		
蟾津江	90	84	43	217	214	215	20	449	36,140		
洛東江	5	—	—	5	6	1	—	7	900		
見山江	—	—	—	—	—	—	—	—	—		
安瀨大川	—	—	—	—	—	—	—	—	—		
龍興江	—	—	—	—	—	—	—	—	—		
城川江	6,454	26,288	758	33,500	10,101	21,812	479	32,392	4,789,070		
北青南大川	2,533	10,174	454	13,161	2,384	6,270	837	9,491	1,460,975		
輪城川	102	3,355	31	3,488	130	3,615	119	3,864	397,330		
豆滿江	733	2,116	1,413	4,262	524	5,226	6,582	12,332	254,862		
其他河川	7,500	23,827	1,466	32,793	11,232	27,995	1,854	41,081	2,902,337		
計	18,111	98,730	5,859	120,700	25,448	81,481	10,242	117,176	10,548,144		

水被害統計表

害統計一覽表 (共ノ二)

家屋被害					人ノ被害			家畜被害					被害額計	
流	全潰	半潰	床上浸水	床下浸水	被害額	死	傷	行衛不明	牛	馬	豚	其他		
971	221	357	2,095	683	112,751	341	36	—	171	4	1,444	2,466	18,023	1,775,570
—	—	—	3	20	23	—	—	—	—	—	—	—	—	2,125
—	—	—	—	—	—	—	—	—	—	—	—	—	—	223,758
1	—	—	—	—	160	—	—	—	—	—	—	—	—	145,479
—	3	3	166	282	11,315	—	—	—	—	—	25	—	125	15,220
—	—	—	—	—	—	—	—	—	—	—	—	—	—	—
—	—	—	—	—	—	—	—	—	—	—	—	—	—	13,760
—	—	—	—	—	—	—	—	—	—	—	—	—	—	7,226
—	7	13	33	152	950	—	—	—	—	—	—	—	—	84,208
—	4	1	15	36	585	—	—	—	—	—	—	—	—	29,030
—	—	—	—	—	—	—	—	—	—	—	—	—	—	—
—	2	8	30	28	1,050	—	—	—	—	—	—	14	7	427,577
9	19	22	171	291	4,613	1	—	—	—	—	10	—	57	236,717
1	—	—	13	1	350	—	—	—	—	—	—	—	—	2,838
—	—	—	—	—	—	—	—	—	—	—	—	—	—	—
—	—	—	—	—	—	—	—	—	—	—	—	—	—	—
1,209	73	1,215	5,137	5,725	349,132	110	80	323	127	—	501	2,575	11,549	8,049,666
168	89	153	2,817	669	304,430	52	12	4	31	1	150	531	1,912	3,140,283
15	28	86	300	478	18,990	20	11	11	3	—	36	71	740	666,374
19	37	51	204	609	18,615	8	1	—	1	—	200	—	1,126	649,263
628	530	1,079	7,532	6,346	328,784	125	96	69	25	3	848	597	8,353	6,457,143
3,021	1,674	2,988	18,516	15,320	1,151,748	657	236	407	358	8	3,214	6,254	41,892	21,926,237

昭和三年洪水

道 郡 名		河 川 別 洪 水				農 作 物 被 害 面 積			農 作	
		氾 濫	面 積	計	計	畝	田	計	米	麥
		鴨 綠								
平安北道	江界	36	1,561	300	1,897	30	1,310	1,340	2	—
	厚昌	41	394	—	435	60	673	733	60	—
	楚山	30	393	—	423	30	290	320	10	—
	計	107	2,348	300	2,755	120	2,273	2,393	72	—
咸鏡南道	新興	—	100	—	100	—	250	250	—	—
	豐山	1	35,691	—	35,692	1	32,691	32,692	1	—
	長津	—	2,767	—	2,767	—	2,767	2,767	—	—
	三甲	377	7,520	728	8,625	370	10,557	10,927	218	1,142
	計	238	4,249	283	4,770	304	5,481	5,785	510	905
	合 計	616	50,327	1,011	51,954	675	51,746	52,421	729	2,047
	合 計	723	52,675	1,311	54,709	795	54,019	54,814	801	2,047
		大 寧								
平安北道	熙川	—	—	—	—	—	—	—	—	—
	雲山	—	—	—	—	—	—	—	—	—
	合 計	—	—	—	—	—	—	—	—	—
		清 川								
平安南道	价川	455	1,136	—	1,591	100	306	406	120	—
	安州	—	—	—	—	—	—	—	—	—
	計	455	1,136	—	1,591	100	306	406	120	—
平安北道	寧邊	—	—	—	—	—	—	—	—	—
	計	—	—	—	—	—	—	—	—	—
	合 計	455	1,136	—	1,591	100	306	406	120	—
		大 同								
黄海道	海州	—	—	—	—	—	—	—	—	—
	計	—	—	—	—	—	—	—	—	—
平安南道	江東	—	—	—	—	—	—	—	—	—
	孟山	—	—	—	—	—	—	—	—	—
	大原	—	—	—	—	—	—	—	—	—
	計	585	2,526	290	3,401	165	1,906	2,071	161	—
	合 計	585	2,526	290	3,401	165	1,906	2,071	161	—
	合 計	585	2,526	290	3,401	165	1,906	2,071	161	—

水 被 害 統 計 表

被 害 統 計 表 (其ノ一)														
物 被 害				工 作 物 被 害										
豆	雜 穀	蔬 菜	見 積 額	道 路		橋 梁		堤 防		護 岸		鐵 道		被 害 額
				流 失	破 損	流 失	破 損	流 失	破 損	流 失	破 損	流 失	破 損	
江														
187	445	2	6,520	—	—	—	3	—	—	—	—	—	30	
89	545	2	5,984	120	8,825	7	15	—	—	—	—	—	13,592	
60	260	1	3,673	—	—	—	—	—	—	—	—	—	—	
336	1,250	5	16,177	120	8,825	7	18	—	—	—	—	—	13,622	
—	125	4	1,189	—	—	20	4	—	—	—	—	—	5,462	
1,050	18,005	372	155,002	35,287	33,776	143	34	4,632	2,176	—	—	—	74,616	
122	325	673	12,911	5,266	2,160	67	1	—	300	—	—	—	55,863	
953	4,323	1,289	99,744	13,691	10,038	32	19	30	218	777	1,531	—	94,587	
1,564	3,809	227	58,524	858	2,186	26	17	—	—	—	—	—	396,819	
3,689	26,587	2,565	327,370	55,102	48,160	288	75	4,662	2,694	777	1,531	—	627,347	
4,025	27,837	2,570	343,547	55,222	58,985	295	93	4,662	2,694	777	1,531	—	640,969	
江														
—	—	—	—	139	109	—	5	—	—	—	—	—	1,896	
—	—	—	—	—	240	—	—	—	10	—	—	—	230	
—	—	—	—	139	349	—	5	—	10	—	—	—	2,125	
江														
110	278	—	5,000	3	3	4	5	—	10	—	—	—	1,405	
—	—	—	—	—	—	—	—	—	3,050	—	3,050	—	199,000	
110	278	—	5,000	3	3	4	5	—	3,060	—	3,050	—	200,405	
—	—	—	—	34	112	2	7	—	—	—	—	—	2,740	
—	—	—	—	34	112	2	7	—	—	—	—	—	2,740	
110	278	—	5,000	37	115	6	12	—	3,060	—	3,050	—	203,145	
江														
—	—	—	—	—	—	—	6	—	—	—	—	—	650	
—	—	—	—	—	—	—	6	—	—	—	—	—	650	
—	—	—	—	170	230	—	3	—	—	180	—	—	2,230	
—	—	—	—	270	1,423	—	5	—	—	—	—	—	19,073	
—	—	—	—	—	—	—	—	—	1,000	—	3,500	—	111,100	
343	1,016	—	4,726	30	150	—	2	—	—	115	—	—	3,240	
343	1,016	—	4,726	470	1,803	—	10	—	1,000	295	3,500	—	135,643	
343	1,016	—	4,726	470	1,803	—	16	—	1,000	295	3,500	—	136,293	

昭 和 三 年 洪

道 郡 名			河 川 別 洪 水									
			地 被 害									
			流 失				土 砂 埋 沒				損 見	
畝	田	其 他	計	畝	田	其 他	計	害	積 額			
			鴨 綠									
平安北道	江 界	厚 昌	19	40	59	30	50	80	1,100			
	楚 山	計	4	146	150	15	133	148	9,700			
咸鏡南道	新 興	豐 山	100	19,326	19,326	150	9,527	9,528	458,756			
	津 水	三 甲	341	7,083	7,774	922	3,069	3,461	17,409			
	計	計	385	30,238	32,231	440	15,324	16,050	649,480			
	合 計	計	389	30,403	32,440	455	15,497	16,278	680,280			
			大 嶺									
平安北道	熙 雲	川 山										
	合 計	計										
			清 川									
平安南道	价 川	安 州	38	115	155	62	140	3	205	15,590		
	計	計	38	115	155	62	140	3	205	15,590		
平安北道	寧 邊	計										
	合 計	計	38	115	155	62	140	3	205	15,590		
			大 同									
黃海道	黃 州	計										
平安南道	江 東	孟 山										
	大 同	平 原	50	250	320	460	10	470	4,300			
	計	計	50	250	320	460	10	470	4,300			
	合 計	計	50	250	320	490	10	470	4,300			

水 被 害 統 計 表

被 害 統 計 表 (共ノ二)																
家 屋 被 害						人 ノ 被 害			家 畜 被 害				被 合			
流 失	全 潰	半 潰	床 上 浸 水	床 下 浸 水	被 害 額	死	傷	行 衛 不 明	牛	馬	豚	其 他	被 害 額	被 害 額 計		
江																
2	2	13	21	9	950	—	—	—	—	—	—	—	—	—	—	8,600
15	12	56	47	70	6,790	—	—	—	—	—	3	1	48	36,114	3,673	
—	—	—	—	—	—	—	—	—	—	—	—	—	—	—	—	—
17	14	69	68	79	7,740	—	—	—	—	—	3	1	48	48,387	—	
27	3	11	20	41	5,122	3	—	—	—	—	—	—	—	26,773	—	
561	135	169	1,641	428	53,335	230	28	—	112	4	996	1,855	12,578	754,287	—	
39	9	8	36	43	6,682	1	—	—	—	—	—	—	—	92,865	—	
162	40	41	146	58	22,620	8	2	—	7	—	112	—	923	319,417	—	
162	20	59	184	34	17,252	99	6	—	52	—	333	610	4,474	533,841	—	
954	207	288	2,027	604	105,011	341	36	—	171	4	1,441	2,465	17,975	1,727,183	—	
971	221	357	2,095	689	112,751	341	36	—	171	4	1,444	2,466	18,023	1,775,570	—	
江																
—	—	—	—	—	—	—	—	—	—	—	—	—	—	—	—	1,895
—	—	—	—	—	—	—	—	—	—	—	—	—	—	—	—	230
—	—	—	—	—	—	—	—	—	—	—	—	—	—	—	—	2,125
江																
—	—	—	3	20	23	—	—	—	—	—	—	—	—	—	—	22,018
—	—	—	—	—	—	—	—	—	—	—	—	—	—	—	—	199,000
—	—	—	3	20	23	—	—	—	—	—	—	—	—	—	—	221,018
—	—	—	—	—	—	—	—	—	—	—	—	—	—	—	—	2,740
—	—	—	—	—	—	—	—	—	—	—	—	—	—	—	—	2,740
—	—	—	3	20	23	—	—	—	—	—	—	—	—	—	—	223,758
江																
—	—	—	—	—	—	—	—	—	—	—	—	—	—	—	—	650
—	—	—	—	—	—	—	—	—	—	—	—	—	—	—	—	650
—	—	—	—	—	—	—	—	—	—	—	—	—	—	—	—	2,230
—	—	—	—	—	—	—	—	—	—	—	—	—	—	—	—	19,073
—	—	—	—	—	—	—	—	—	—	—	—	—	—	—	—	111,100
1	—	—	—	—	160	—	—	—	—	—	—	—	—	—	—	12,426
1	—	—	—	—	160	—	—	—	—	—	—	—	—	—	—	144,829
1	—	—	—	—	160	—	—	—	—	—	—	—	—	—	—	145,479

昭和三年洪水

道 郡 名		河 川 別 洪 水				農 作 物 被 害 面 積			農 作	
		氾 濫 面 積				畝	町	計	米	麥
		畝	町	其 他	計					
禮 成										
京畿道	開城	41	35	—	76	41	29	70	8	—
合 計		41	35	—	76	41	29	70	8	—
漢										
京畿道	安城	—	—	—	—	—	—	—	—	—
江原道	淮陽	—	—	—	—	—	—	—	—	—
	洪川	—	—	—	—	—	—	—	—	—
	麟蹄	—	—	—	—	—	—	—	—	—
	平昌	—	—	—	—	—	—	—	—	—
	橫城	—	—	—	—	—	—	—	—	—
合 計		—	—	—	—	—	—	—	—	—
安 城										
京畿道	水原	728	1,834	—	2,562	698	1,790	2,488	104	—
	安城	—	—	—	—	—	—	—	—	—
合 計		728	1,834	—	2,562	698	1,790	2,488	104	—
插 橋										
忠清南道	禮山	5,112	2,619	115	7,846	5,112	2,619	7,731	1,185	—
	牙山	2,320	1,210	—	3,530	1,500	1,100	2,600	560	—
合 計		7,432	3,829	115	11,376	6,612	3,719	10,331	1,745	—
錦 山										
忠清北道	燕岐	1,530	967	13	2,510	1,507	954	2,461	160	—
	大論	—	—	—	—	—	—	—	—	—
	山陽	3,680	102	100	3,882	570	30	600	757	—
	扶餘	159	99	23	281	159	99	258	25	—
合 計		7,907	1,275	1,971	11,153	9,019	1,805	10,824	1,521	—
全羅南道	羅州	12,486	3,836	510	16,832	6,656	3,696	10,352	2,663	—

水 被 害 統 計 表

被 害 統 計 表 (其ノ一)															
物 被 害					工 作 物 被 害										
豆	雜穀	蔬菜	見積額	計	道 路		橋 梁		堤 防		護 岸		鐵 道		被害額
					流失	破損	流失	破損	流失	破損	流失	破損	流失	破損	
江															
7	—	—	2,422	23	66	—	2	—	—	—	—	—	—	—	448
江															
—	—	—	—	—	—	—	—	—	—	—	—	—	—	—	60
—	—	—	—	—	—	—	—	—	—	—	—	—	—	—	60
—	—	—	—	—	—	75	—	—	—	—	—	—	—	—	3,000
—	—	—	—	—	—	—	—	—	—	—	—	—	—	—	3,500
—	—	—	—	—	—	—	—	—	—	—	—	—	—	—	1,400
—	—	—	—	—	—	—	—	—	—	—	—	—	—	—	3,300
—	—	—	—	—	—	36	—	—	—	—	—	—	—	—	2,500
—	—	—	—	—	—	13	—	—	—	—	—	—	—	—	13,700
—	—	—	—	—	—	124	—	—	—	—	—	—	—	—	13,760
川															
73	29	1	5,736	31	42	5	—	—	—	—	—	—	—	—	450
—	—	—	—	—	—	—	—	—	—	—	—	—	—	—	40
73	29	1	5,736	31	52	5	1	—	—	—	—	—	—	—	430
川															
474	80	432	43,462	42	49	3	10	869	682	—	—	—	—	—	3,521
180	90	9	17,390	20	550	4	8	—	—	—	—	—	—	—	165
654	170	441	60,852	62	599	7	18	869	682	—	—	—	—	—	3,686
江															
43	1	1	6,893	—	—	—	—	—	—	—	—	—	—	—	—
—	—	—	—	—	—	—	—	—	—	—	—	—	—	—	650
—	—	7	1,800	—	—	—	3	—	—	—	—	—	—	—	6
26	2	6	942	175	43	1	3	—	—	—	—	—	—	—	550
65	18	4	16,308	—	129	3	17	21	92	—	—	—	—	—	306
134	21	18	25,943	175	202	4	23	21	610	—	—	—	—	—	1,512
134	21	18	25,943	175	202	4	23	21	610	—	—	—	—	—	1,512
江															
219	49	81	57,616	—	36	5	3	—	50	1,680	600	—	—	—	305,950

昭 和 三 年 洪

道 郡 名			河 川 別 洪 水									
			土 地 被 害									
			流 失				土 砂 埋 没				損 見	
畓	田	其 他	計	畓	田	其 他	計	害	積 額	額	計	
禮 成												
京 畿 道	開 城	計	—	—	—	—	11	22	—	33	—	910
	合 計		—	—	—	—	11	22	—	33	—	910
淡												
京 畿 道	安 城	計	—	—	—	—	—	—	—	—	—	—
江 原 道	淮 陽	計	—	—	—	—	—	—	—	—	—	—
	洪 川		—	—	—	—	—	—	—	—	—	—
	麟 蹄		—	—	—	—	—	—	—	—	—	—
	平 昌		—	—	—	—	—	—	—	—	—	—
	橫 城		—	—	—	—	—	—	—	—	—	—
	合 計		—	—	—	—	—	—	—	—	—	—
安 城												
京 畿 道	水 原	計	—	13	22	35	—	—	—	—	1,000	
	安 城		—	—	—	—	—	—	—	—	—	
	合 計		—	13	22	35	—	—	—	—	1,000	
插 橋												
忠 清 南 道	禮 山	計	199	96	—	295	275	204	—	479	18,720	
	牙 山		—	—	—	—	—	—	—	—	—	
	合 計		199	96	—	295	275	204	—	479	18,720	
錦												
忠 清 北 道	燕 岐	計	—	—	—	—	—	—	—	—	—	
	大 山		—	—	—	—	—	—	—	—	—	
	論 山		—	—	—	—	—	—	—	—	—	
	青 陽		—	4	—	4	2	1	—	3	550	
	扶 餘		2	—	—	2	17	7	—	24	440	
	合 計		2	4	—	6	19	8	—	27	990	
	合 計		2	4	—	6	19	8	—	27	990	
榮 山												
全 羅 南 道	羅 州	計	12	5	2	19	14	23	—	37	1,590	

水 被 害 統 計 表

被 害 統 計 表 (其ノ二)														
家 屋 被 害					人 ノ 被 害			家 畜 被 害				被 合		
流 失	全 潰	半 潰	床 上 浸 水	床 下 浸 水	被 害 額	死	傷	行 衛 不 明	牛	馬	豚	其 他	被 害 額	額 計
江														
—	3	3	166	282	11,315	—	—	—	—	—	25	—	125	15,220
—	3	3	166	282	11,315	—	—	—	—	—	25	—	125	15,200
江														
—	—	—	—	—	—	—	—	—	—	—	—	—	—	60
—	—	—	—	—	—	—	—	—	—	—	—	—	—	60
—	—	—	—	—	—	—	—	—	—	—	—	—	—	3,000
—	—	—	—	—	—	—	—	—	—	—	—	—	—	3,500
—	—	—	—	—	—	—	—	—	—	—	—	—	—	1,400
—	—	—	—	—	—	—	—	—	—	—	—	—	—	3,300
—	—	—	—	—	—	—	—	—	—	—	—	—	—	2,500
—	—	—	—	—	—	—	—	—	—	—	—	—	—	13,700
—	—	—	—	—	—	—	—	—	—	—	—	—	—	13,760
川														
—	—	—	—	—	—	—	—	—	—	—	—	—	—	7,186
—	—	—	—	—	—	—	—	—	—	—	—	—	—	40
—	—	—	—	—	—	—	—	—	—	—	—	—	—	7,226
川														
—	7	13	29	145	900	—	—	—	—	—	—	—	—	66,603
—	—	—	4	7	50	—	—	—	—	—	—	—	—	17,605
—	7	13	33	152	950	—	—	—	—	—	—	—	—	84,208
江														
—	—	—	—	—	—	—	—	—	—	—	—	—	—	6,893
—	—	—	—	—	—	—	—	—	—	—	—	—	—	650
—	—	1	4	22	15	—	—	—	—	—	—	—	—	1,821
—	2	—	11	14	470	—	—	—	—	—	—	—	—	2,512
—	2	—	—	—	100	—	—	—	—	—	—	—	—	17,154
—	4	1	15	36	985	—	—	—	—	—	—	—	—	29,030
—	4	1	15	36	985	—	—	—	—	—	—	—	—	29,030
江														
—	2	8	24	8	700	—	—	—	—	—	—	—	—	365,856

昭和三年 洪水

道	郡	名	河川別洪水							農作物	
			氾濫面積				農作物被害面積			米	麥
			番	町	其他	計	番	町	計		
榮山											
	光州	順	112	209	15	336	96	182	278	48	—
	和順	順	19	8	2	29	19	9	28	16	—
	合	計	12,617	4,053	527	17,197	6,771	3,887	10,653	2,727	—
嶺津											
全羅南道	和順	順	986	679	—	1,665	1,023	608	1,631	499	—
	谷城	禮	207	157	24	388	149	118	267	129	—
	求禮	天	700	650	100	1,450	450	630	1,080	23	—
	順天	寶	1,065	868	2,500	4,433	665	318	983	265	—
	寶城	城	370	172	215	757	211	237	448	117	—
	計	計	3,328	2,526	2,839	8,693	2,498	1,911	4,409	1,033	—
慶尚南道	河東	東	3,155	879	683	4,717	2,824	645	3,469	1,860	—
	計	計	3,155	879	683	4,717	2,824	645	3,469	1,860	—
	合	計	6,483	3,405	3,522	13,410	5,322	2,556	7,878	2,893	—
洛東											
慶尚南道	咸陽	陽	2	1	—	3	2	1	3	2	—
	居昌	昌	15	—	—	15	6	—	6	9	—
	計	計	17	1	—	18	8	1	9	11	—
	合	計	17	1	—	18	8	1	9	11	—
城川											
咸鏡南道	咸興	興	32,887	67,304	5,945	106,136	32,613	66,994	99,607	29,372	—
	新興	興	3,903	16,333	—	20,236	7,478	23,091	30,569	7,032	—
	合	計	36,790	83,637	5,945	126,372	40,091	90,085	130,176	36,404	—
北青南											
咸鏡南道	北青	青	29,663	37,668	2,074	69,405	27,948	36,599	64,547	12,885	—
	計	計	29,663	37,668	2,074	69,405	27,948	36,599	64,547	12,885	—
輪城											
咸鏡北道	清津	津	—	2,470	—	2,470	—	1,800	1,800	—	630
	鏡城	城	2,340	2,460	120	4,920	2,156	2,350	4,506	701	27
	富寧	寧	119	1,852	32	2,003	62	1,555	1,617	124	158
	合	計	2,459	6,782	152	9,393	2,218	5,705	7,923	825	815

水被害統計表

被害統計表 (其ノ一)														
物被害				工作物被害										
豆	雜穀	蔬菜	見積額	道路		橋梁		堤防		護岸		鐵道		被害額
				流失	破損	流失	破損	流失	破損	流失	破損	流失	破損	
江 (續)														
2	15	—	1,600	—	—	—	—	—	—	—	—	—	—	25,500
3	—	—	234	—	67	2	2	—	—	—	—	—	—	32,880
224	64	81	59,450	—	103	7	5	—	710	1,680	960	—	—	364,330
江														
295	129	—	16,446	1,349	581	16	6	3,536	1,790	—	180	—	—	10,761
30	10	—	3,926	—	4	—	3	20	753	—	—	—	—	4,415
35	—	—	900	—	—	—	—	—	—	—	—	—	—	—
16	22	—	3,480	110	100	9	—	—	—	—	—	—	—	66,800
67	43	3	3,109	—	825	1	3	30	350	—	—	—	—	24,970
443	204	3	27,861	1,459	1,510	26	12	3,586	2,893	—	180	—	—	106,946
130	30	63	57,000	—	14	1	1	13	—	—	—	—	—	4,100
130	30	63	57,000	—	14	1	1	13	—	—	—	—	—	4,100
573	234	66	84,861	1,459	1,524	27	13	3,599	2,893	—	180	—	—	111,049
江														
1	—	—	60	9	9	—	2	445	185	550	270	—	—	1,085
—	—	—	243	73	18	—	—	55	36	—	—	—	—	200
1	—	—	303	82	27	—	2	500	221	550	270	—	—	1,285
1	—	—	303	82	27	—	2	500	221	550	270	—	—	1,285
江														
11,507	46,053	2,763	1,237,431	38,864	17,515	50	10	26,872	10,170	—	—	2,323	1,062	444,221
5,445	16,110	279	402,803	63,912	4,630	32	7	1,744	3,539	—	—	600	1,359	815,460
16,952	62,163	3,042	1,640,234	102,776	22,145	82	17	28,616	13,709	—	—	2,923	2,421	1,259,681
大川														
5,523	8,278	1,958	643,618	42,709	25,924	40	27	14,344	3,629	9,035	1,050	—	—	729,348
5,523	8,278	1,958	643,618	42,709	25,924	40	27	14,344	3,629	9,035	1,050	—	—	729,348
川														
135	200	562	34,170	3,000	15,000	1	6	1,200	—	—	5,150	—	—	127,050
108	243	37	11,554	—	—	2	1	36	56	—	—	—	—	2,340
230	89	157	7,900	15,030	716	34	40	40	18	1,800	670	700	850	66,300
473	532	756	53,624	18,060	15,716	37	47	1,276	74	1,800	5,820	700	850	195,690

昭和三年 洪水

道 郡 名	河 川 別 洪 水									
	土 地 被 害									
	流 失				土 砂 埋 沒				損 見	
畝	川	其 他	計	畝	田	其 他	計	害	積 額	
榮 山										
光 州	3	—	—	3	2	—	—	2	—	550
和 順	1	—	—	1	19	8	—	29	—	600
合 計	16	5	2	23	35	31	2	68	—	2,740
蟾 津										
全 羅 南 道	80	34	13	127	176	151	—	327	—	21,080
和 谷	5	30	—	35	15	53	—	68	—	11,310
求 禮	—	—	—	—	—	—	—	—	—	—
順 天	5	10	30	45	18	10	20	48	—	2,000
寶 天 城	—	—	—	—	—	—	—	—	—	—
計	90	74	43	207	209	214	20	443	—	34,390
慶 尚 南 道	—	10	—	10	5	1	—	6	—	1,750
計	—	10	—	10	5	1	—	6	—	1,750
合 計	90	84	43	217	214	215	20	449	—	36,140
洛 東										
慶 尚 北 道	1	—	—	1	1	1	—	2	—	300
咸 居	4	—	—	4	5	—	—	5	—	600
計	5	—	—	5	6	1	—	7	—	900
合 計	5	—	—	5	6	1	—	7	—	900
城 川										
咸 鏡 南 道	2,551	9,955	758	13,264	6,526	15,054	479	22,059	—	2,501,330
咸 新	3,903	16,333	—	20,236	3,575	6,758	—	10,333	—	2,287,740
合 計	6,454	26,288	758	33,500	10,101	21,812	479	32,392	—	4,789,070
北 青 南										
咸 鏡 南 道	2,533	10,174	454	13,161	2,384	6,270	837	9,491	—	1,460,975
合 計	2,533	10,174	454	13,161	2,384	6,270	837	9,491	—	1,460,975
輪 城										
咸 鏡 北 道	—	400	—	400	—	490	—	490	—	267,000
清 鏡	82	100	—	182	120	900	—	1,020	—	12,500
富 寧	20	2,855	31	2,906	10	2,225	119	2,354	—	117,830
合 計	102	3,355	31	3,488	130	3,615	119	3,864	—	397,330

水 被 害 統 計 表


被 害 統 計 表 (其ノ二)														
流 失	家 屋 被 害					人 ノ 被 害			家 畜 被 害				被 合 害 額 計	
	全 潰	半 潰	床 上 浸 水	床 下 浸 水	被 害 額	死	傷	行 衛 不 明	牛	馬	豚	其 他		被 害 額
江 (續)														
—	—	—	—	6	20	—	—	—	—	—	—	—	—	28,000
—	—	—	—	—	—	—	—	—	—	—	—	14	7	33,721
—	2	8	30	28	1,050	—	—	—	—	—	—	14	7	427,577
江														
5	10	16	119	277	2,903	—	—	—	—	—	8	—	49	51,239
—	1	—	7	—	170	—	—	—	—	—	2	—	8	19,829
—	—	—	—	—	—	—	—	—	—	—	—	—	—	900
4	8	5	23	—	1,100	—	—	—	—	—	—	—	—	73,380
—	—	—	—	—	—	—	—	—	—	—	—	—	—	28,079
9	19	21	149	277	4,173	—	—	—	—	—	10	—	57	173,427
—	—	1	22	14	440	1	—	—	—	—	—	—	—	63,290
—	—	1	22	14	440	1	—	—	—	—	—	—	—	63,290
9	19	22	171	291	4,613	1	—	—	—	—	10	—	57	298,717
江														
—	—	—	13	—	250	—	—	—	—	—	—	—	—	1,695
1	—	—	—	1	100	—	—	—	—	—	—	—	—	1,143
1	—	—	13	1	350	—	—	—	—	—	—	—	—	2,838
1	—	—	13	1	350	—	—	—	—	—	—	—	—	2,838
江														
201	508	815	4,594	4,653	149,387	15	9	—	3	—	11	170	684	4,333,053
1,008	226	400	543	1,072	199,745	95	71	323	124	—	490	2,405	10,835	3,716,813
1,209	734	1,215	5,137	5,725	349,132	110	80	323	127	—	501	2,575	11,549	8,049,866
大 川														
168	89	153	2,817	669	304,430	52	12	4	31	1	150	531	1,912	3,140,283
168	89	153	2,817	669	304,430	52	12	4	31	1	150	531	1,912	3,140,283
川														
—	1	6	173	300	14,600	—	3	—	—	—	20	50	350	443,170
—	1	2	4	1	1,500	—	—	—	—	—	1	—	20	27,914
15	26	78	118	177	2,890	20	8	11	3	—	15	21	370	195,290
15	27	86	300	478	18,990	20	11	11	3	—	36	71	740	666,374

昭和三年 洪水

道 郡 名 (又ハ道及其他河川名)		氾 濫 面 積				農作物被害面積			農 作	
		畝	町	其 他	計	畝	町	計	米	麥
豆 滿										
威鏡北道	茂山	42	37	65	144	4	25	29	19	
	會亭	42	313	337	692	25	239	264	203	131
	鍾城	643	2,089	107	2,839	538	1,895	2,433	463	59
	稷城	12	135	33	180	11	133	144	153	9
	慶源	45	1,875	45	1,965	29	1,550	1,579	240	340
	慶興	3,787	21,422	11,042	33,251	3,787	21,422	25,209	5,407	239
	合 計	4,530	25,852	11,584	41,943	4,391	25,253	29,647	6,496	778
其 他										
平北	清江	42	37	65	144	4	25	29	19	
平南	艾山	1,635	956	35	2,626	1,145	956	2,101	805	
忠南	忠南雜河川	8,113	601	818	9,562	1,647	224	1,871	1,089	
全南	全南雜河川									
江原	三陟五斗川									
同	柯谷川									
同	江原雜河川	567	31	68	666	567	41	608	40	
成南	端川南大川	8,933	46,547	780	56,260	8,927	10,706	19,633	12,689	
同	北大川	6,869	9,419	870	17,158	4,648	8,541	13,189	5,558	48
同	汝渭川	4,396	10,318	368	15,082	4,396	10,318	14,714	2,816	
同	廣浦江	15,924	13,675	942	30,541	15,924	13,675	29,599	11,591	
西	西大川	5,192	30,295	1,553	37,040	4,641	28,555	33,196	3,541	
同	東大川	288	562	187	1,037	258	551	809	315	
同	居山川	1,524	1,393	24	2,911	1,024	1,363	2,387	283	
同	利原南大川	2,820	1,380	100	4,300	2,730	1,200	3,930	670	
同	咸南雜河川	3,766	5,811	454	10,031	3,659	5,594	9,253	2,420	
威北	吉州南大川	223	1,767	294	2,184	206	1,643	1,849	1,020	
同	漁郎川	2,910	1,992		4,902	2,497	1,698	4,195	962	77
同	朱乙温川	482	628		1,110	398	580	978	402	165
同	梧村川	40	600		640	40	600	640	40	50
同	羅北川	500	2,000		2,500	450	2,000	2,450	54	24
同	臨溪川	1,666	1,303	32	3,001	557	873	1,430	835	
同	花臺川	14	598		612	13	587	600	25	64
同	朱南川	1,570	1,200	50	2,820	1,490	1,070	2,560	500	300
同	朱北川	970	8,896		9,866	860	6,967	7,827	285	112
同	富居川	120	590	3	713	109	453	562	65	
同	秦滄川	73	265	10	348	47	260	307	159	120
同	咸北雜河川	5,563	6,018	1,156	12,737	3,478	4,792	8,270	2,881	108
	合 計	74,200	146,852	7,739	228,791	59,715	103,272	162,987	49,084	1,068

水 被 害 統 計 表

被 害 統 計 表 (其ノ一)														
物 被 害				工 作 物 被 害										
豆	雜 穀	蔬 菜	見 積 額	道 路		橋 梁		堤 防		護 岸		鐵 道		被 害 額
				流 失	破 損	流 失	破 損	流 失	破 損	流 失	破 損	流 失	破 損	
江														
133	243		3,450	370	535	22	3							23,070
583	1,308	28	24,000	27,083	8,160	39	22		40	630	590	185	200	24,220
653	749	21	22,522	59,479	78,978	106	6	2,700	200	150		16,450	21,100	24,700
413	578		12,168		2	1	6							1,155
2,013	2,680	211	77,650	13,350	11,310	12	23		25					9,670
7,374	9,988	461	121,775	2,147	5,255	10	9	5	30					30,280
11,169	15,546	721	261,565	102,429	104,240	190	69	2,705	295	780	590	16,635	21,300	113,095
河 川														
5	19		317		363									100
170	165		11,950	49	225	11	25	46	441		1	5		8,050
65	15	3	13,959	60	167	17	51	629	1,639			33		3,531
														310,000
					35				70					2,500
					50				10					100
	4	1	422		197		16		5					11,340
2,862	4,517	52	174,849	27,982	20,533	202	13	6,236	856					62,756
1,950	3,740	193	232,510	3,486	2,223	82	2	1,840	1,157					39,754
2,009	16,343	610	150,489	370	1,217	31	16	1,860	723				130	16,498
1,907	6,617	390	459,854	5,120	9,074	68	42	4,940	4,360	100			10	38,491
5,793	10,913	292	351,259	40,336	25,175	38	12	3,587	3,044				400	279,985
282	602	6	19,879	166	1,337	1	1	854	515				650	7,800
269	350	46	18,376	322	749	4	1	573	142	1,806	950	50	28	64,848
110	240	71	22,600		3,520	2	5	1,326	1,272					5,312
2,033	2,648	160	108,127	1,301	1,591	12	16	4,693	542					24,648
5,552	5,229	37	183,130	10,960	5,913	45	2		995				72	67,345
40	5,393	60	49,830	69	219	5	1	72	1	40	80			9,980
247	616	1	18,057	460	329		32					20	100	12,347
57	45	6	2,162	5,962	3,102	39		150	1,100					2,729
98	281		10,926											
683	975	28	36,670	120	1,400		2	290	1,500					11,000
124	130		2,650	42	117		1							590
200	120	101	23,100	196	36			56	28					1,500
448	409	11	60,541	250	240	3	6	8						6,000
170	19	21	3,120	1,130	800		14			400	200			1,500
67	26	5	3,510	3,380	10,000	14	5		30	300	200			2,000
2,380	3,917	581	113,176	10,964	12,571	71	26	5,868	11,336	599	464	20	7,008	155,442
27,521	63,333	2,675	2,071,463	112,725	101,183	645	289	33,028	29,766	3,246	2,582	162	7,705	1,146,206



昭和五年九月二十五日 印刷
昭和五年九月三十日 發行

朝鮮總督府內務局

京城府蓬萊町三丁目六二
印刷所 朝鮮印刷株式會社