

89
15


89-15
1200501332171

大日本帝國全圖

東京日々新聞第九千號附錄

完

圖書圖商



始



治明

136

137

138

139

140

141


東

日四月十年四十三治明

本

日

本



明治二十五年三月八日第三種郵便物認可

第九千

東京日日新聞

四月十日

全

國

本

報

日

北海道

北緯五十五度六十分之一

北見

釧路

島

千

諸




127

128

129

錄



130

131

132

附 號 千 九 第

聞

圖

全

國

120

121

122

灣 臺

140

141

142

143

道 海

一之分百六十六万二千五百

文

25

25

日

水

監 天

北 見

石 狩

日

勝

37

24

後 志

膽 振

23

23

15

島

諸

渡 佐

前 羽

陵 前

能 登

後 越

磐 城

中 越

上 野

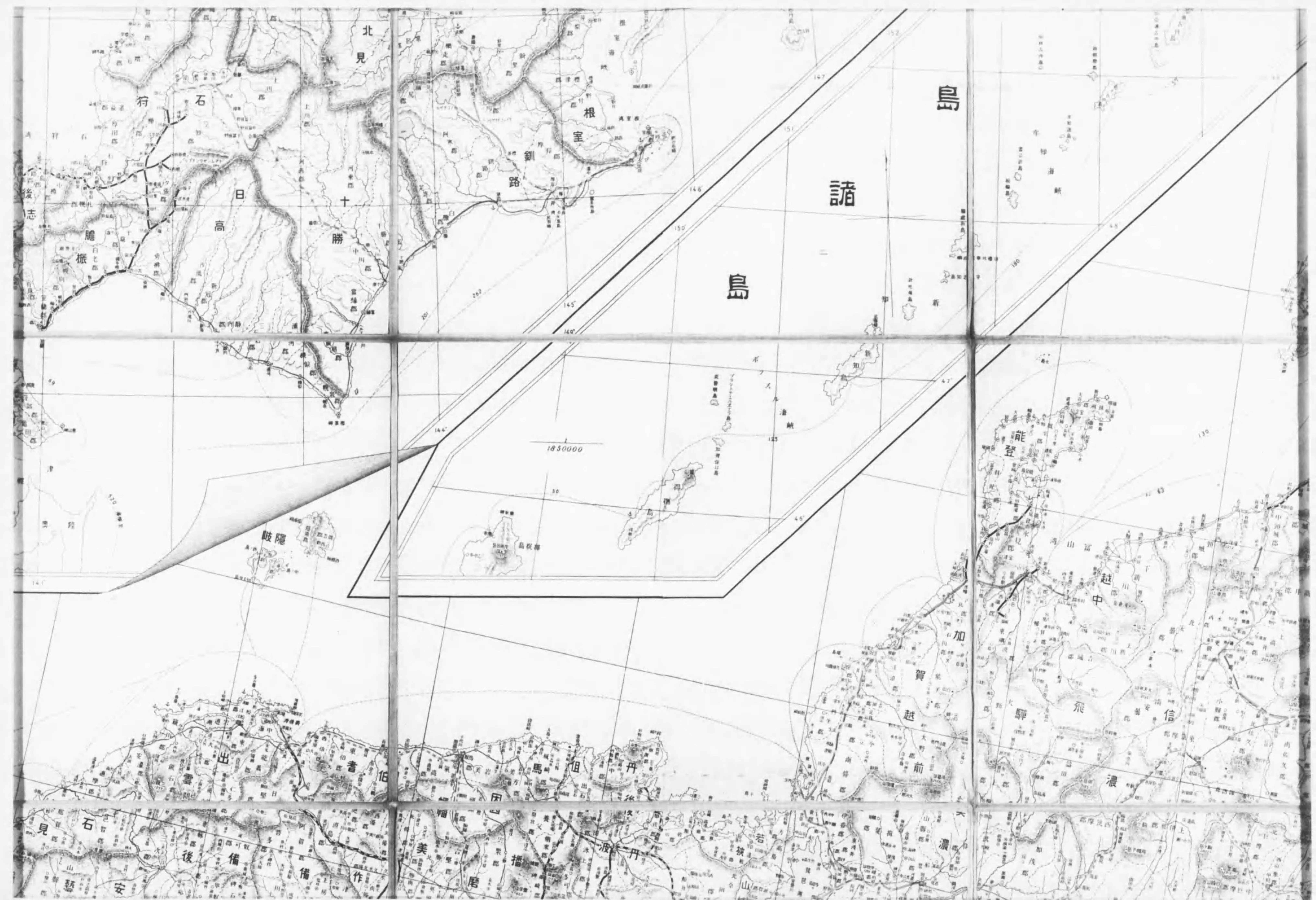
野

常

信

武





37

24

23

36

22

35



120°

121°

122°

44

24

25

22

海

石

日

北見

勝

志

膽

振

15

212

350

140

141°

34



200

石

後

備

伯

美

岐

隴



加賀
越前
前

山富
越中
飛騨
濃

信濃
野上
野下

野上
野下

野上
野下

野上
野下

野上
野下

磐城



濃
尾張

三河
遠江
河内
河上
河下

河内
河上
河下

相模
駿河
伊豆

相模
駿河
伊豆

相模
駿河
伊豆

相模
駿河
伊豆

琉球

沖球

江洋

江洋

江洋

江洋

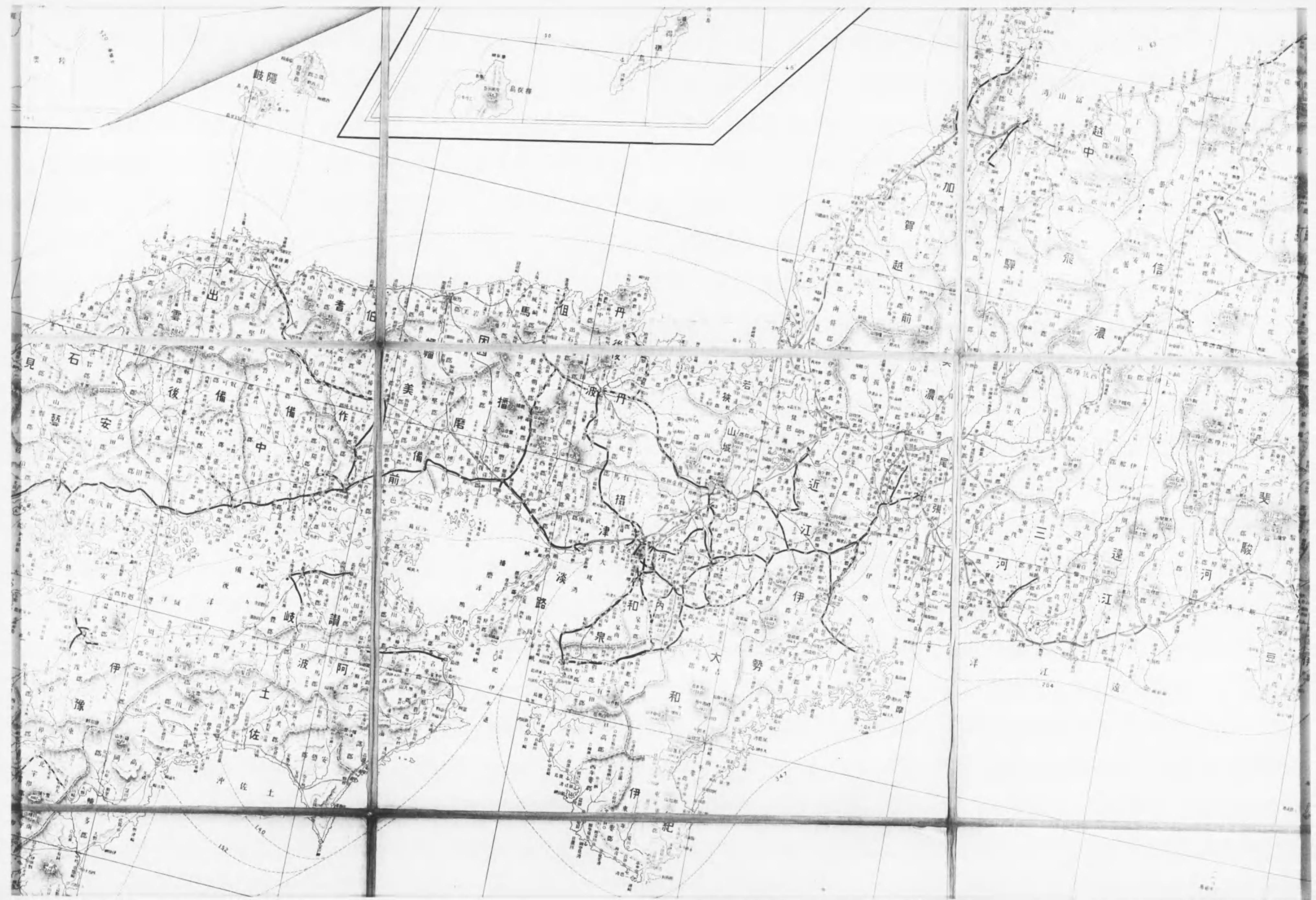
江洋

江洋

江洋

江洋

江洋



岐

出

後

備

中

波

阿

土

佐

沖

佐

土

島

馬

美

磨

前

津

和

内

伊

紀

伊

紀

島

丹

波

播

丹

津

和

内

伊

紀

伊

紀

島

丹

波

播

丹

津

和

内

伊

紀

伊

紀

島

丹

波

播

丹

津

和

内

伊

紀

伊

紀

島

丹

波

播

丹

津

和

内

伊

紀

伊

紀

島

丹

波

播

丹

津

和

内

伊

紀

伊

紀

島

丹

波

播

丹

津

和

内

伊

紀

伊

紀

島

丹

波

播

丹

津

和

内


伊

紀

伊

紀

比例尺 1:500,000



120 121 122

140 141

35

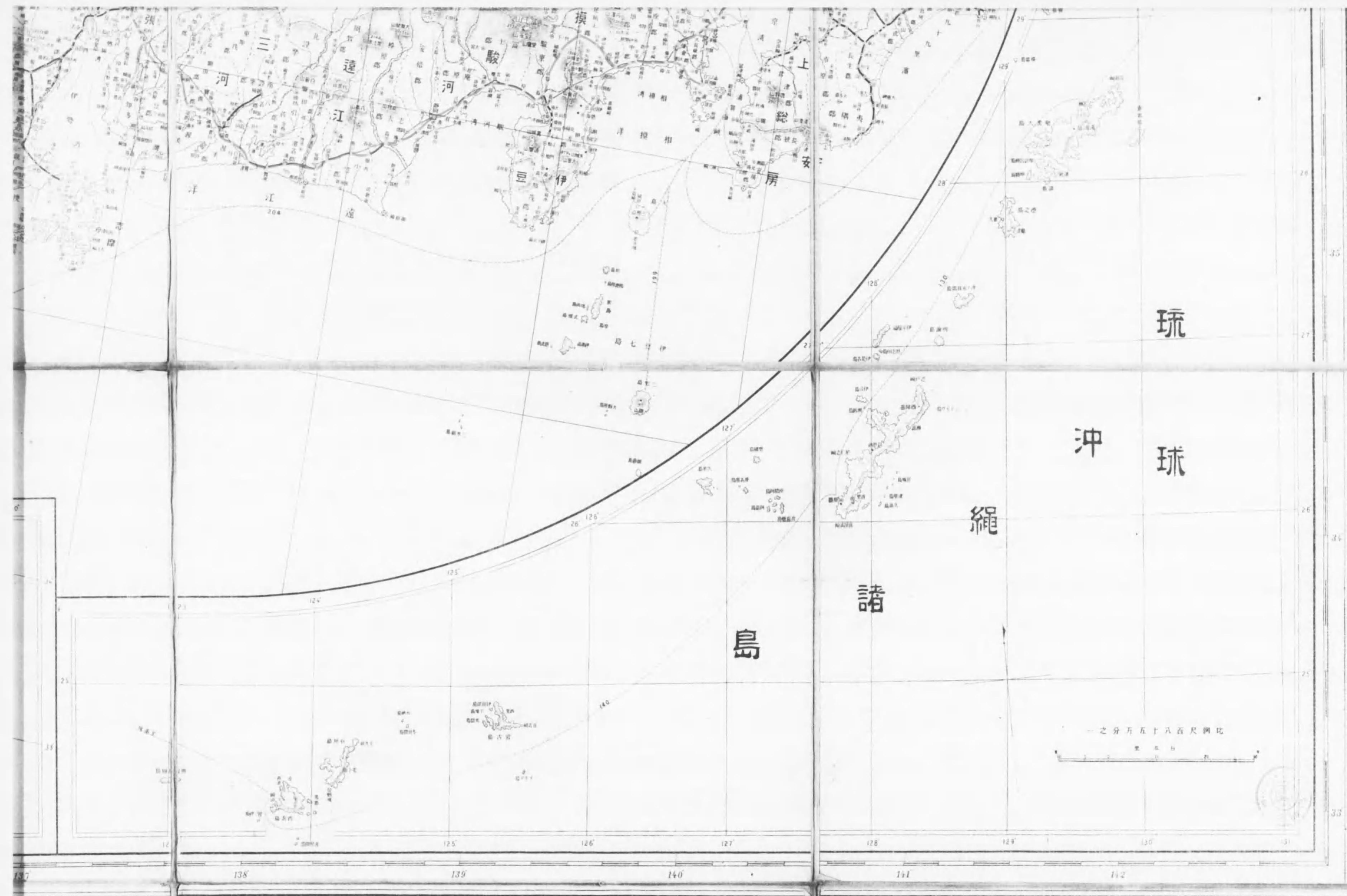
36

33



150

152



琉

沖 球

繩

諸

島

一之分五十八百尺測比

丁
社
印

終