64
元
47102

記号	借地権割合	記号	借地権割合
A	90%	E	50%
B	80%	F	40%
C	70%	G	30%
D	60%	H	20%

繁華街・高度商業地区
道路を中心として全地域
道路沿い

普通商業地区
併用住宅地区
全地域
北側道路沿い
南側全地域

中小工場地区
北側全地域
南側道路沿い
南側全地域

大工場地区
北側全地域
南側道路沿い
北側全地域

普通住宅地区
家内工業地区
無印は全地域

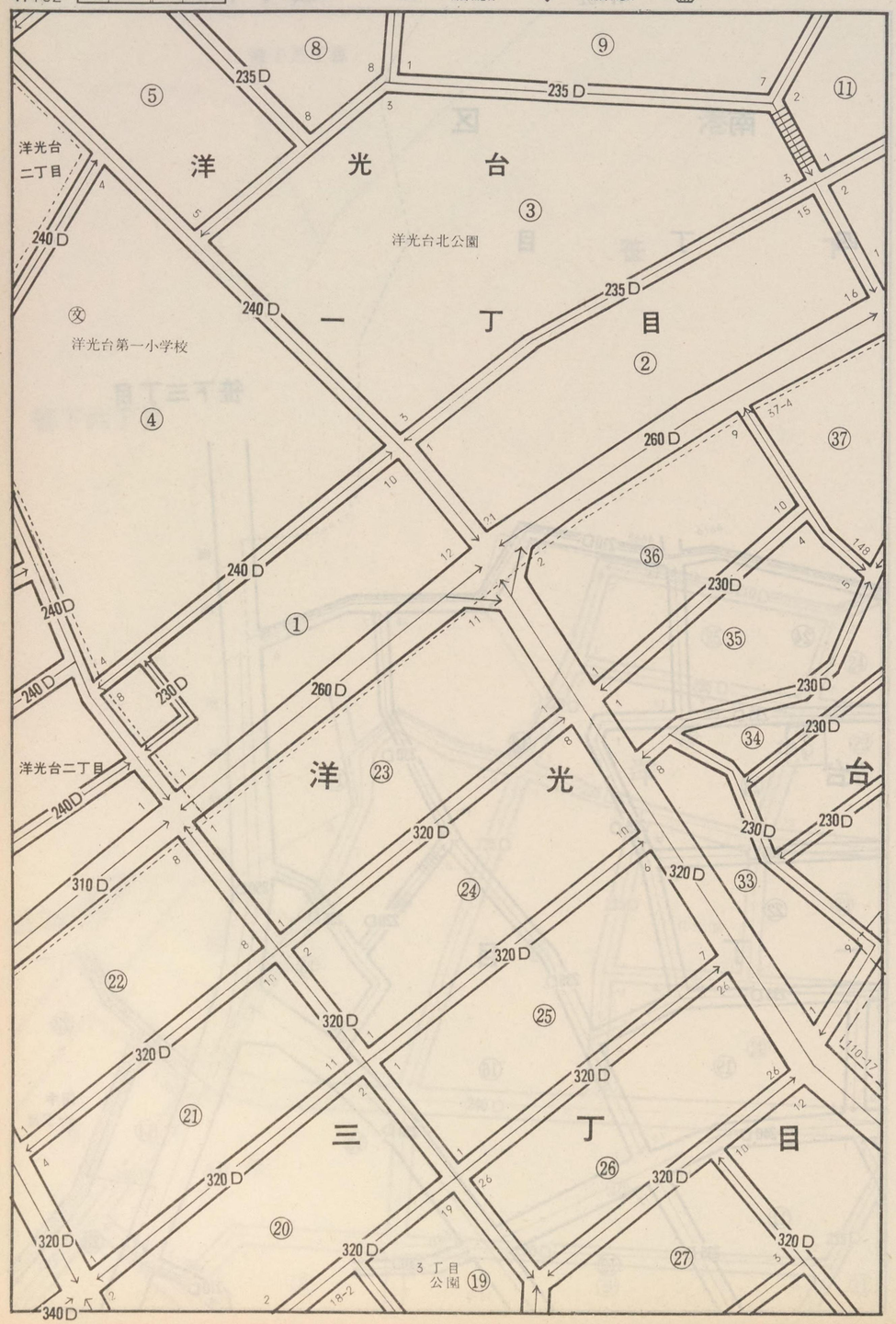

47101
47095
47103
(一)
(二)
(三)
(四)
洋光台
田中

横浜南
（磯子区）

64
元
47102

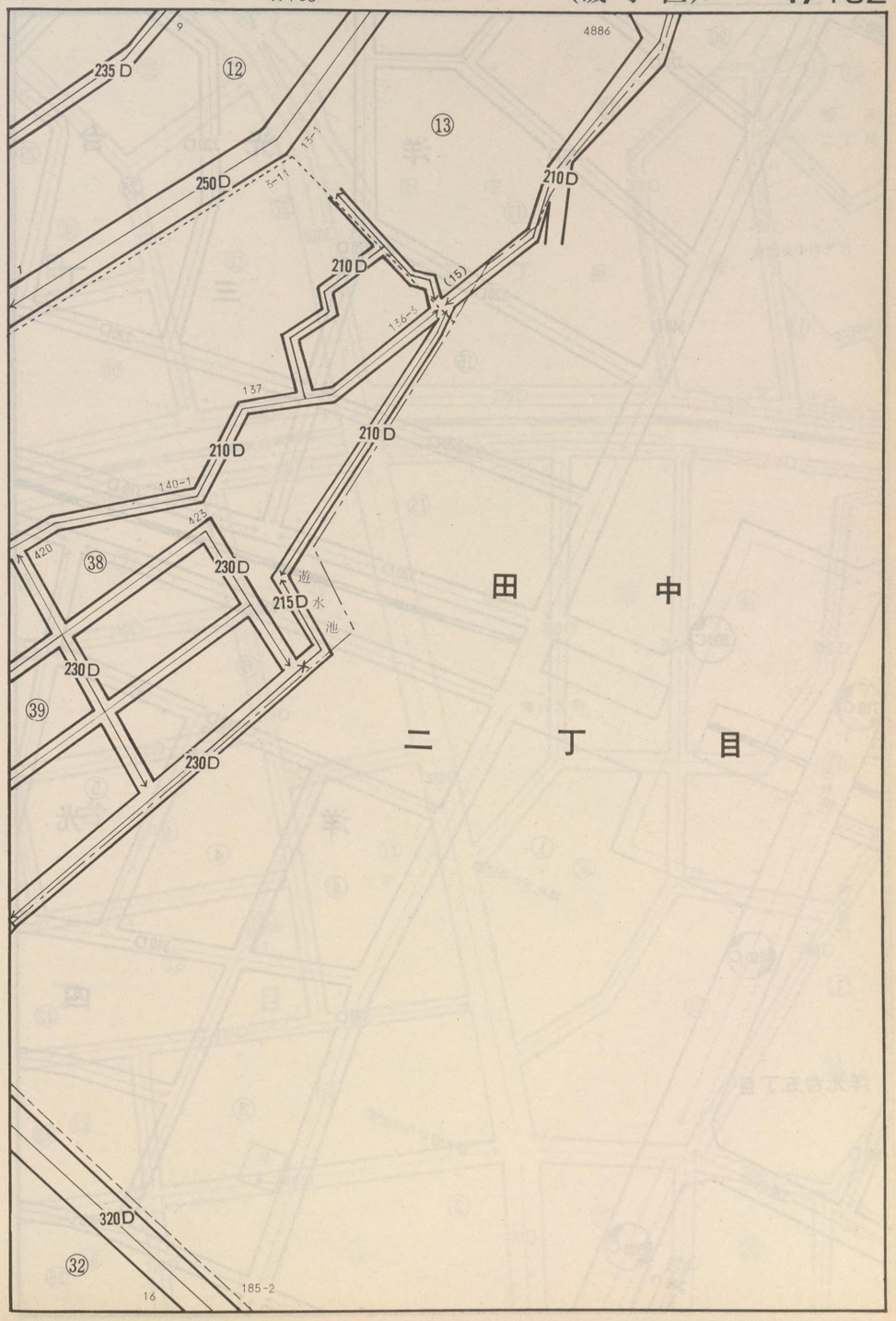

64
元
47103

記号	借地権割合	記号	借地権割合
A	90%	E	50%
B	80%	F	40%
C	70%	G	30%
D	60%	H	20%

繁華街・高度商業地区
道路を中心として全地域
道路沿い

普通商業地区
併用住宅地区
全地域
北側道路沿い
南側全地域

中小工場地区
北側全地域
南側道路沿い
南側全地域

大工場地区
北側全地域
南側道路沿い
北側全地域

普通住宅地区
家内工業地区
無印は全地域

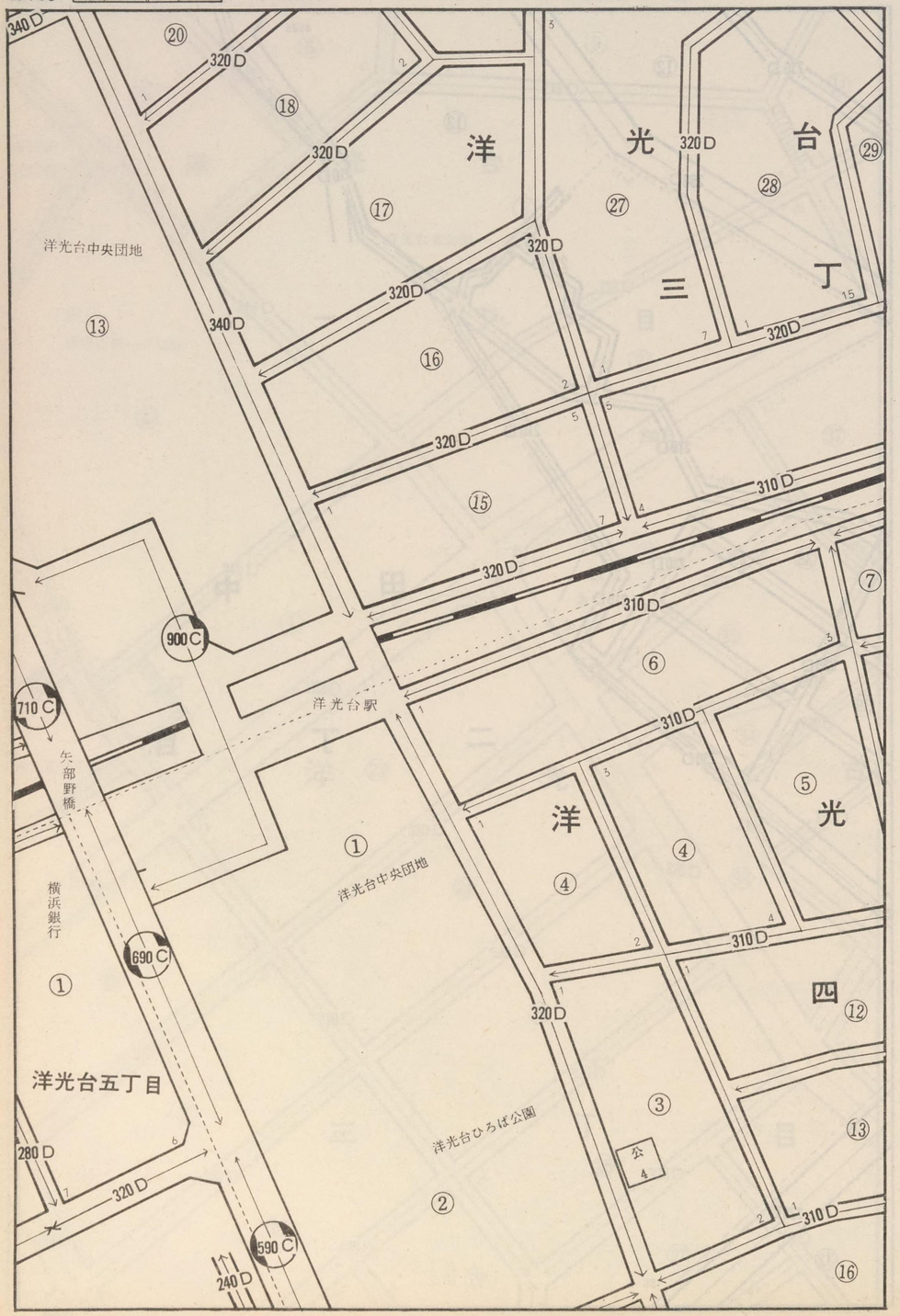

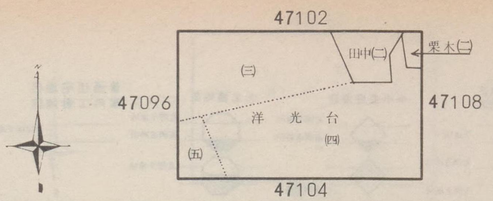

横浜南
（磯子区）

64
元
47103

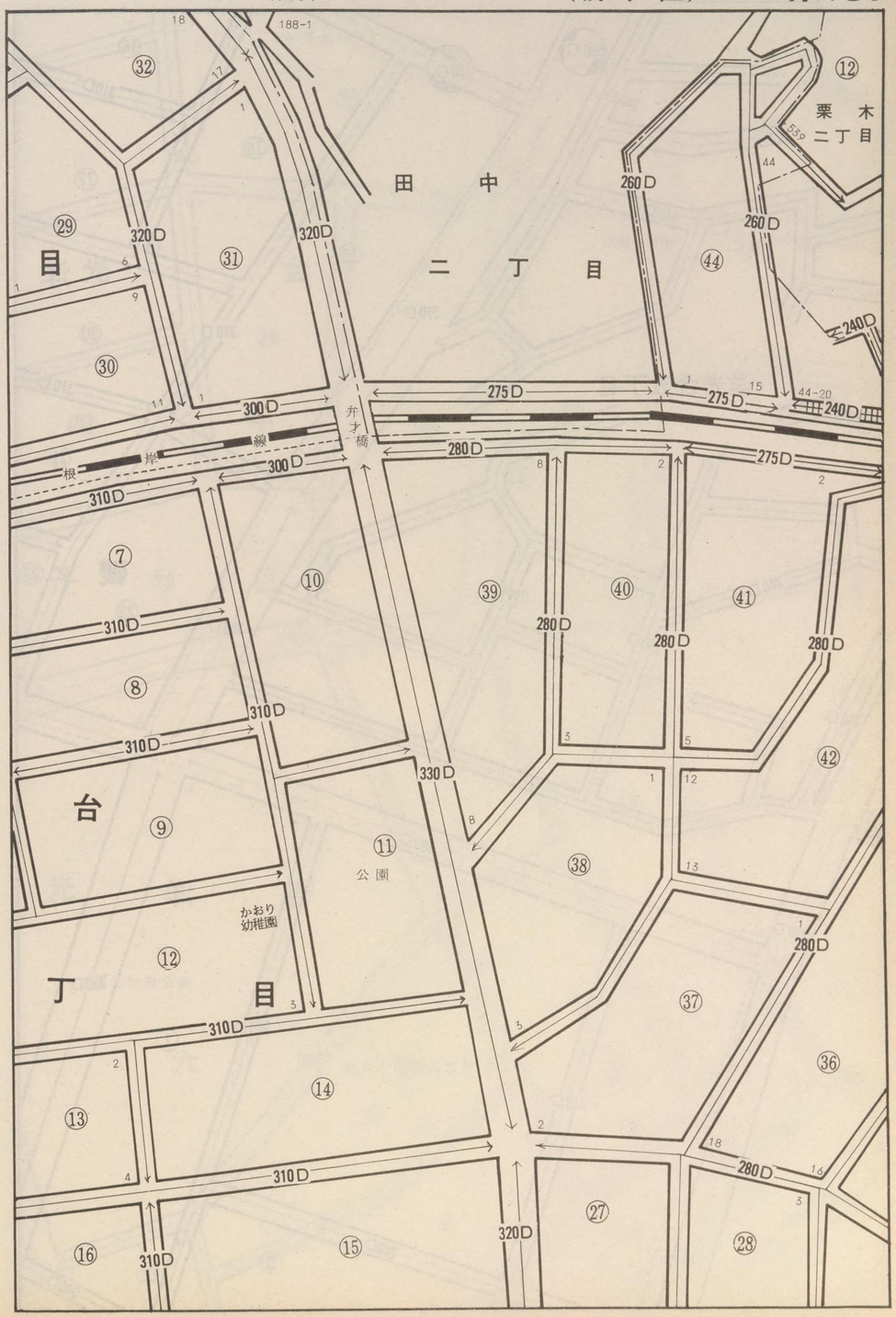

64
元
47104

記号	借地権割合	記号	借地権割合
A	90%	E	50%
B	80%	F	40%
C	70%	G	30%
D	60%	H	20%

繁華街・高度商業地区
道路を中心として全地域
道路沿い

普通商業地区
併用住宅地区
全地域
北側道路沿い
南側全地域

中小工場地区
北側全地域
南側道路沿い
南側全地域

大工場地区
北側全地域
南側道路沿い
北側全地域

普通住宅地区
家内工業地区
無印は全地域

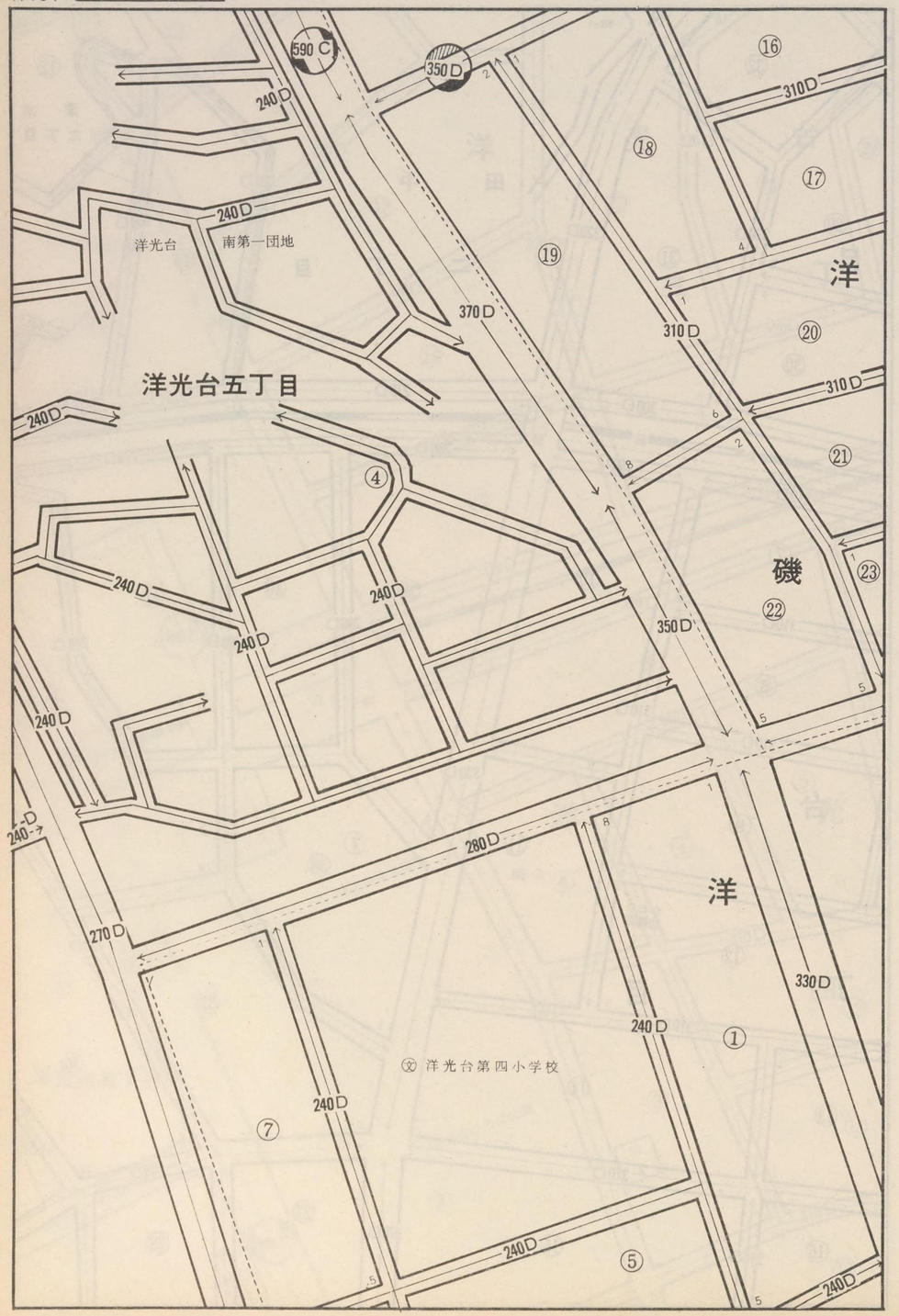

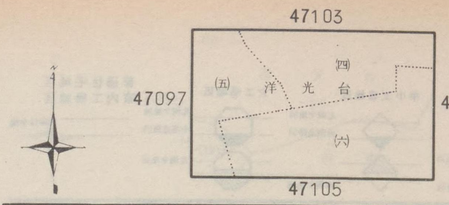

横浜南
（磯子区）

64
元
47104

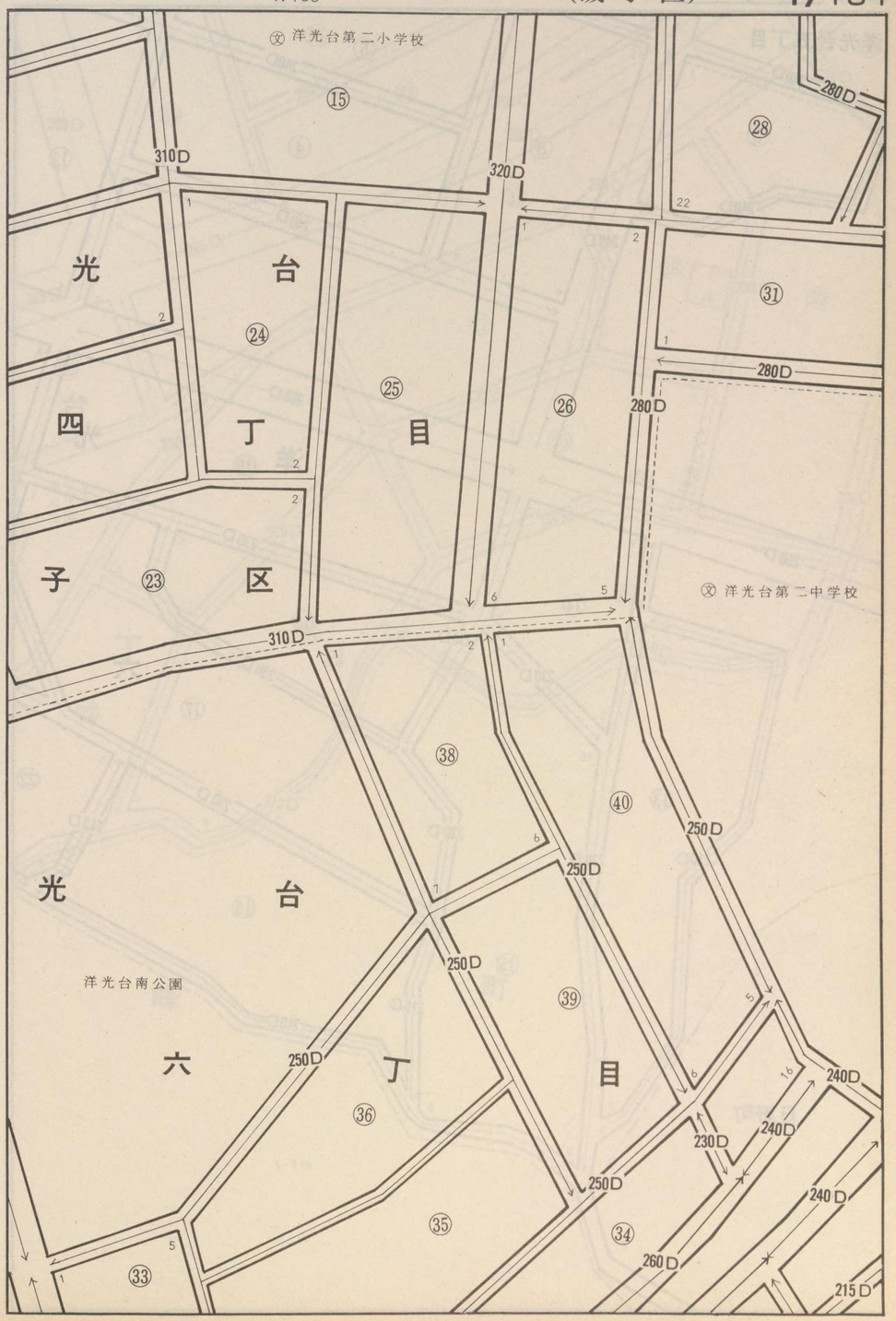

64
元
47105

記号	借地権割合	記号	借地権割合
A	90%	E	50%
B	80%	F	40%
C	70%	G	30%
D	60%	H	20%

繁華街・高度商業地区
道路を中心として全地域
道路沿い

普通商業地区
併用住宅地区
全地域
北側道路沿い
南側全地域

中小工場地区
北側全地域
南側道路沿い
南側全地域

大工場地区
北側全地域
南側道路沿い
北側全地域

普通住宅地区
家内工業地区
無印は全地域

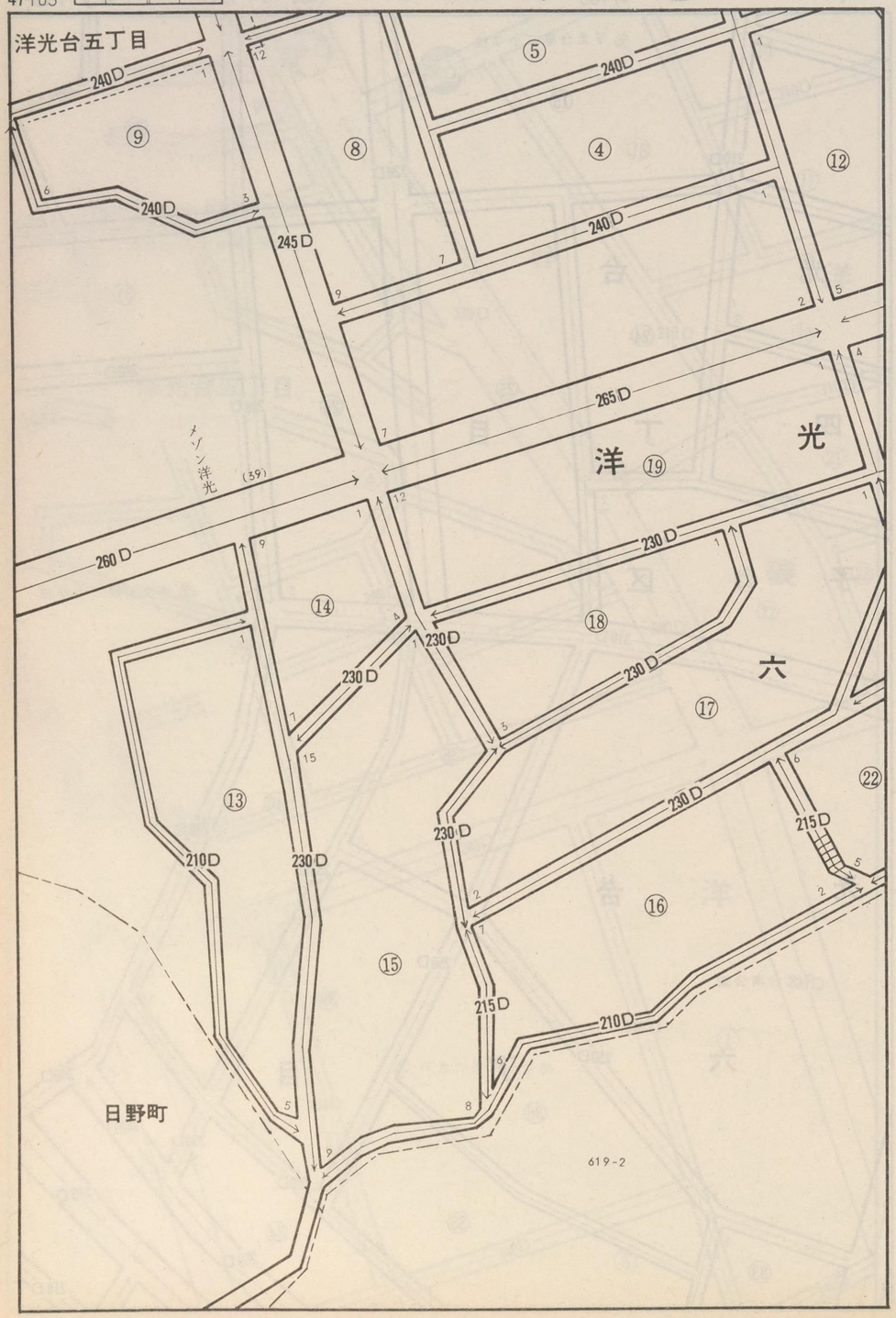

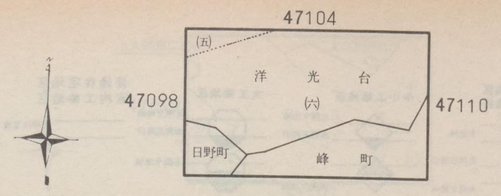

横浜南
(磯子区)

64
元
47105

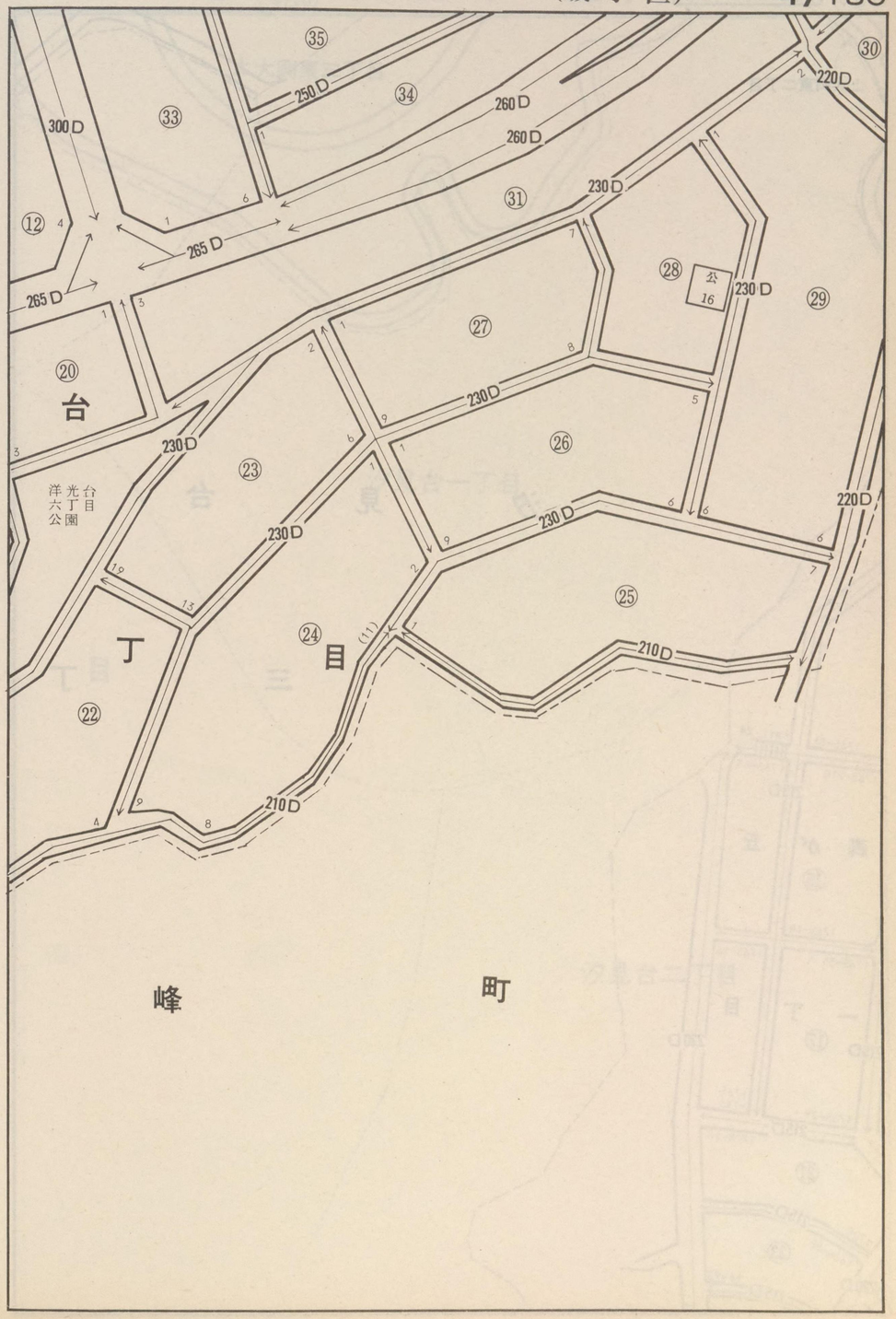

64
元
47106

記号	借地権割合	記号	借地権割合
A	90%	E	50%
B	80%	F	40%
C	70%	G	30%
D	60%	H	20%

繁華街・高度商業地区
道路を中心として全地域
道路沿い

普通商業地区
併用住宅地区
全地域
北側道路沿い
南側全地域

中小工場地区
北側全地域
南側道路沿い
南側全地域

大工場地区
北側全地域
南側道路沿い
北側全地域

普通住宅地区
家内工業地区
無印は全地域

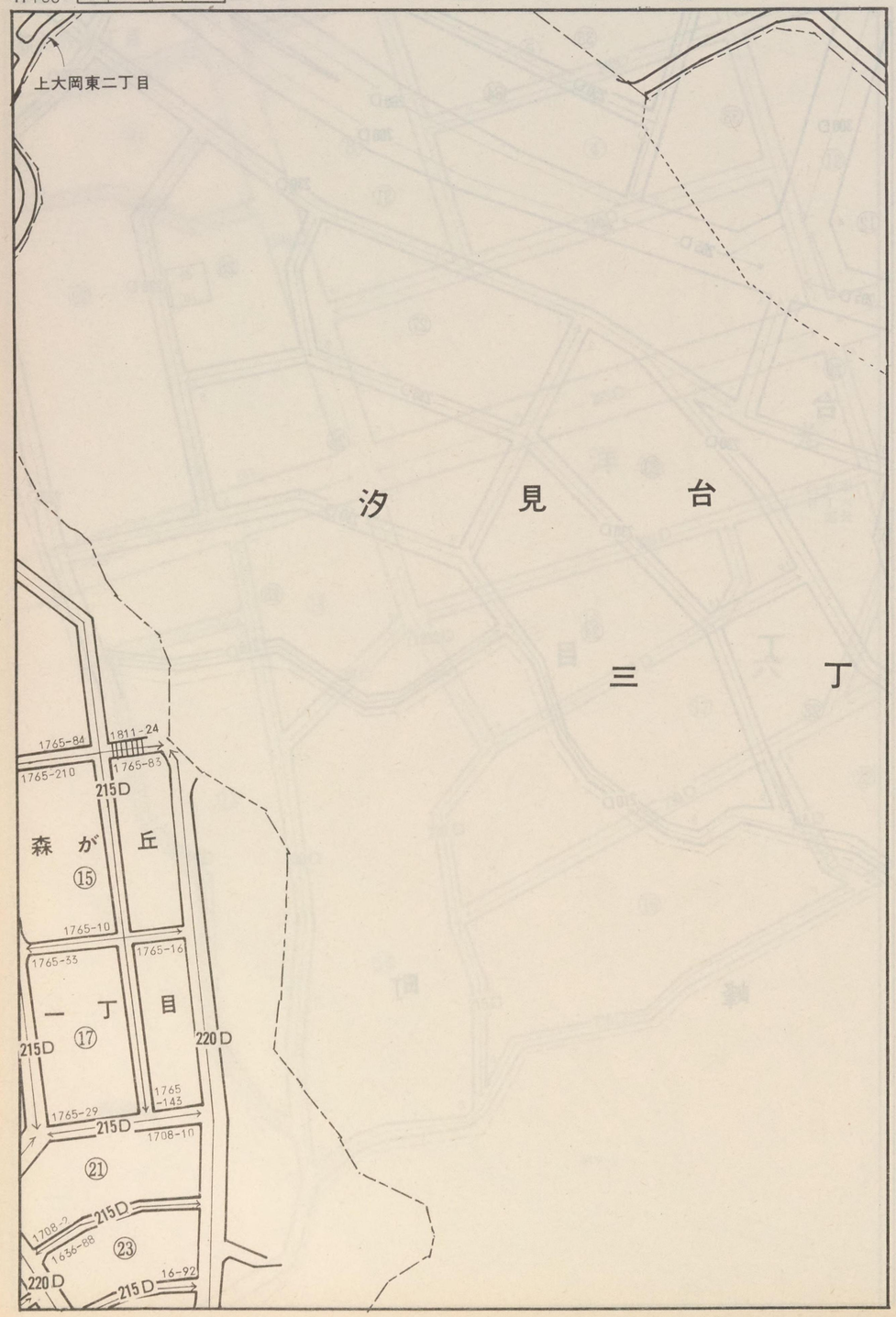

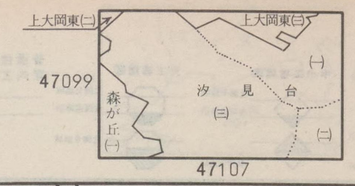

横浜南
（磯子区）

64
元
47106

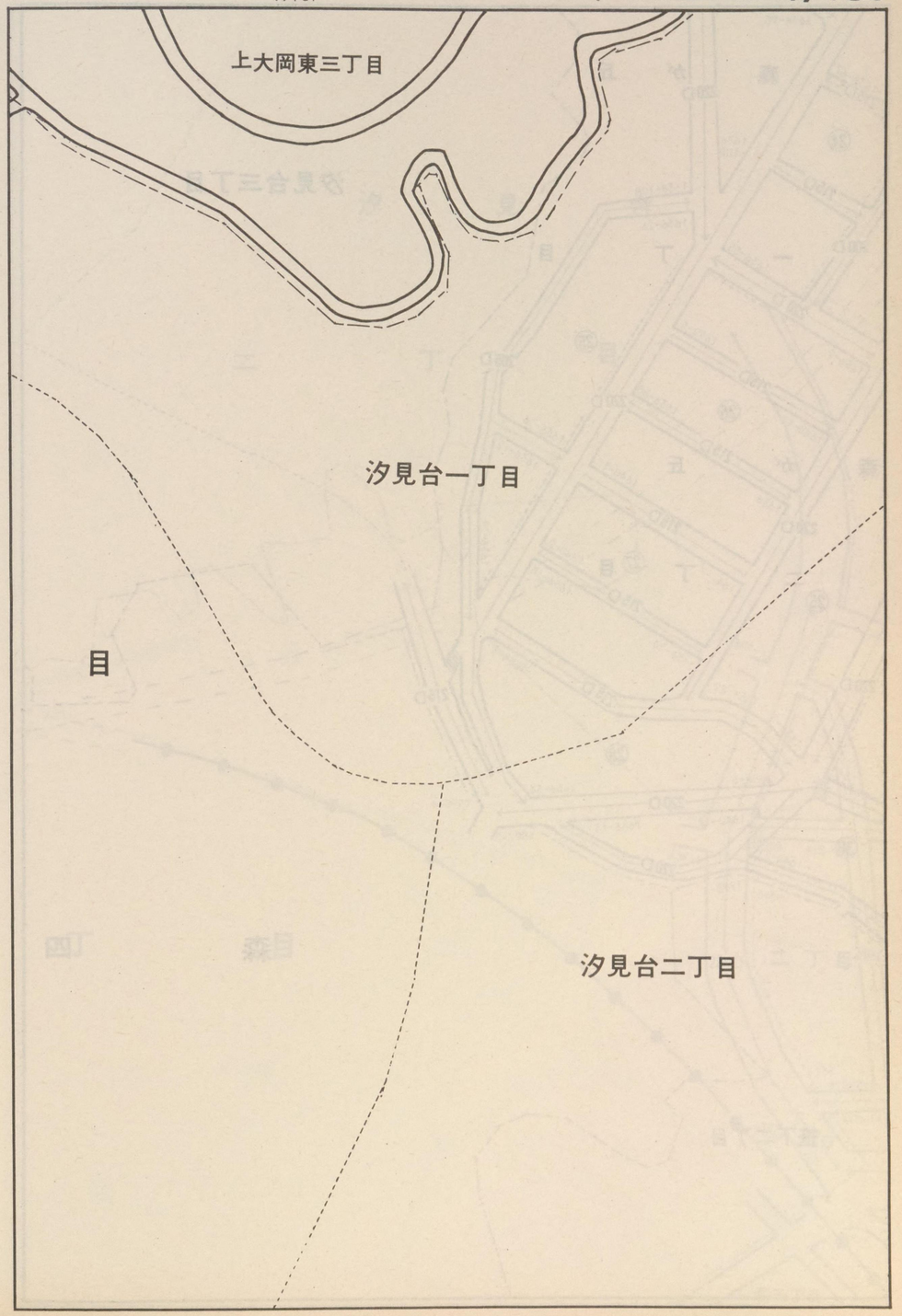

64
元
47107

記号	借地権割合	記号	借地権割合
A	90%	E	50%
B	80%	F	40%
C	70%	G	30%
D	60%	H	20%

繁華街・高度商業地区
道路を中心として全地域
道路沿い

普通商業地区
併用住宅地区
全地域
北側道路沿い
南側全地域

中小工場地区
北側全地域
南側道路沿い
南側全地域

大工場地区
北側全地域
南側道路沿い
北側全地域

普通住宅地区
家内工業地区
無印は全地域

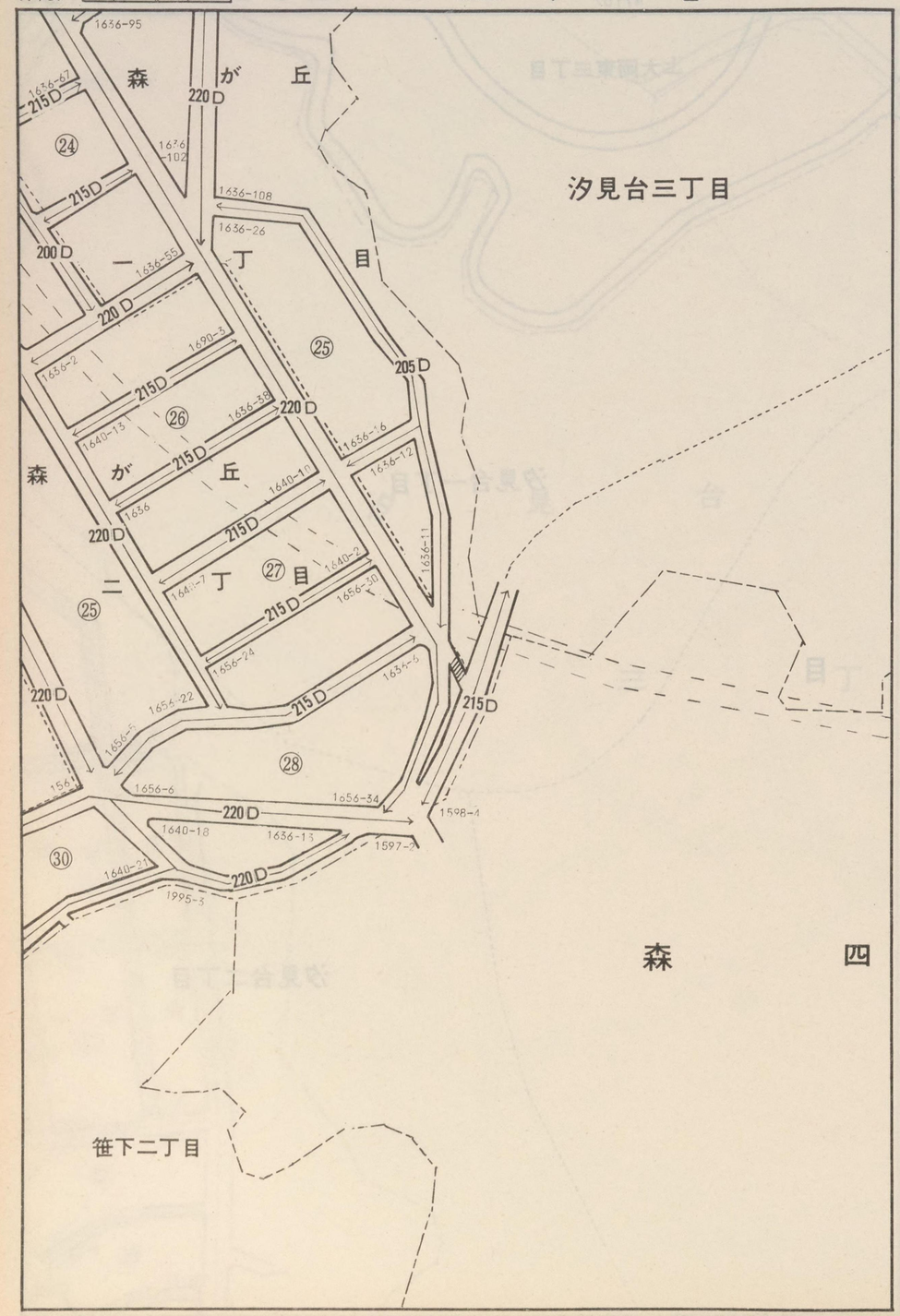

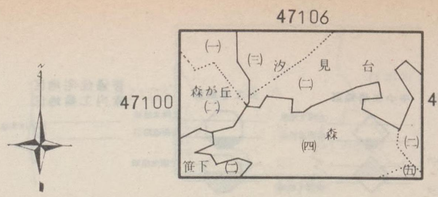

横浜南
（磯子区）

64
元
47107

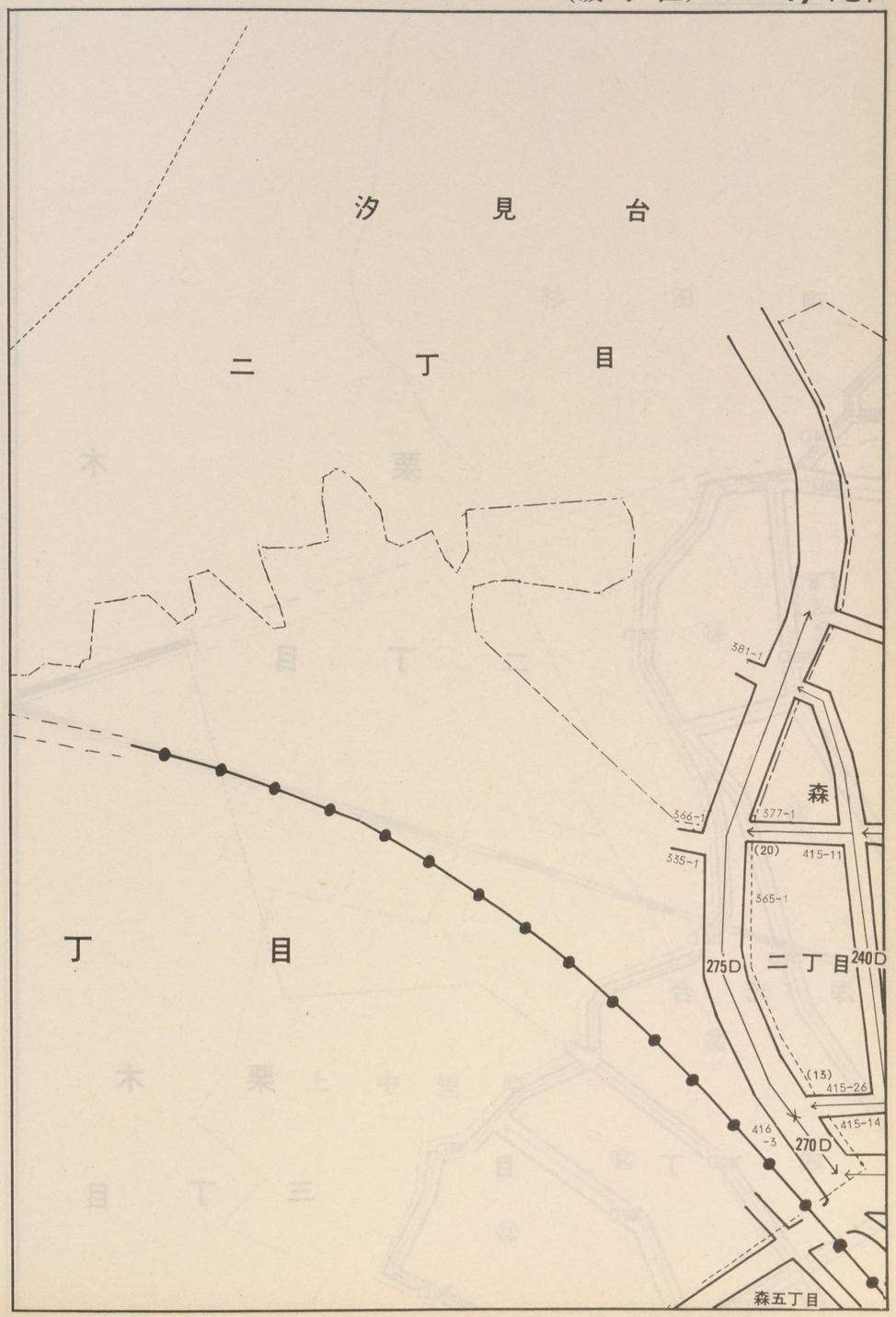

64
元
47108

記号	借地権割合	記号	借地権割合
A	90%	E	50%
B	80%	F	40%
C	70%	G	30%
D	60%	H	20%

繁華街・高度商業地区
道路を中心として全地域
道路沿い

普通商業地区
併用住宅地区
全地域
北側道路沿い
南側全地域

中小工場地区
北側全地域
南側道路沿い
南側全地域

大工場地区
北側全地域
南側道路沿い
北側全地域

普通住宅地区
家内工業地区
無印は全地域

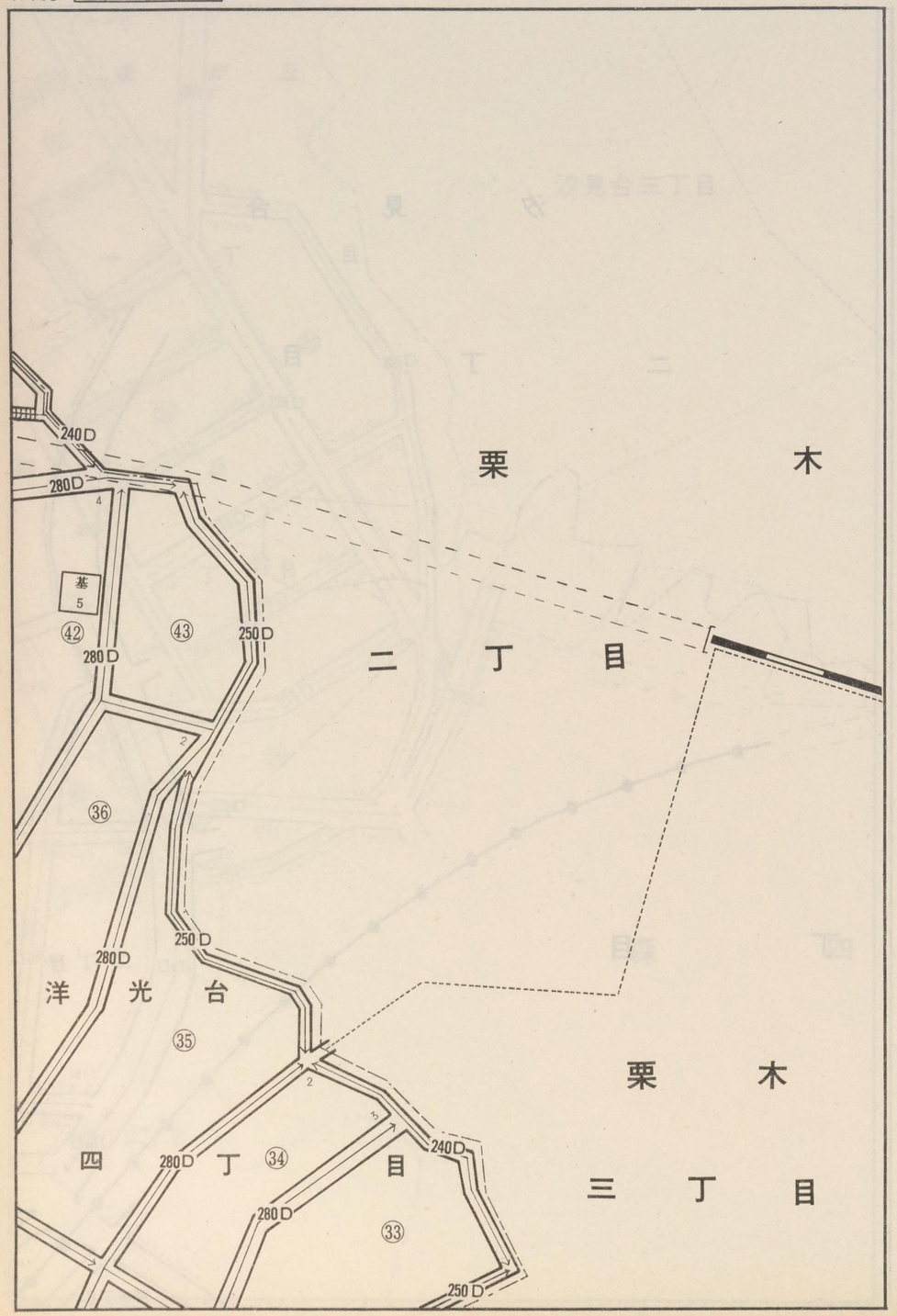

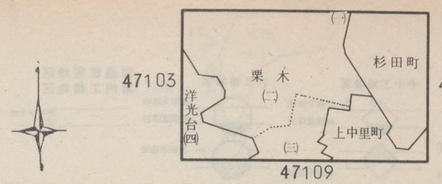

横浜南
(磯子区)

64
元
47108

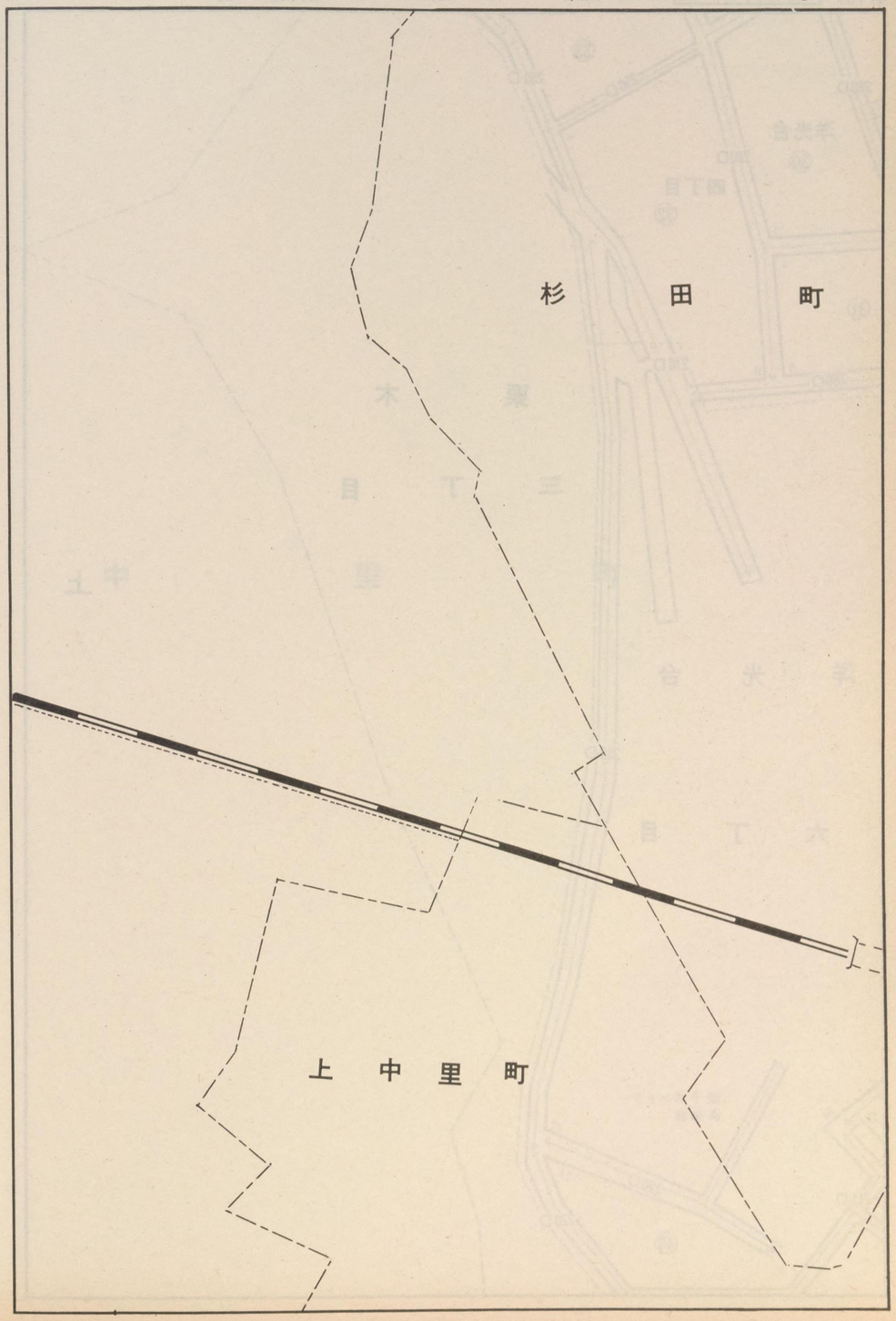

64
元
47109

記号	借地権割合	記号	借地権割合
A	90%	E	50%
B	80%	F	40%
C	70%	G	30%
D	60%	H	20%

繁華街・高度商業地区
道路を中心として全地域
道路沿い

普通商業地区
併用住宅地区
全地域
北側道路沿い
南側全地域

中小工場地区
北側全地域
南側道路沿い
南側全地域

大工場地区
北側全地域
南側道路沿い
北側全地域

普通住宅地区
家内工業地区
無印は全地域

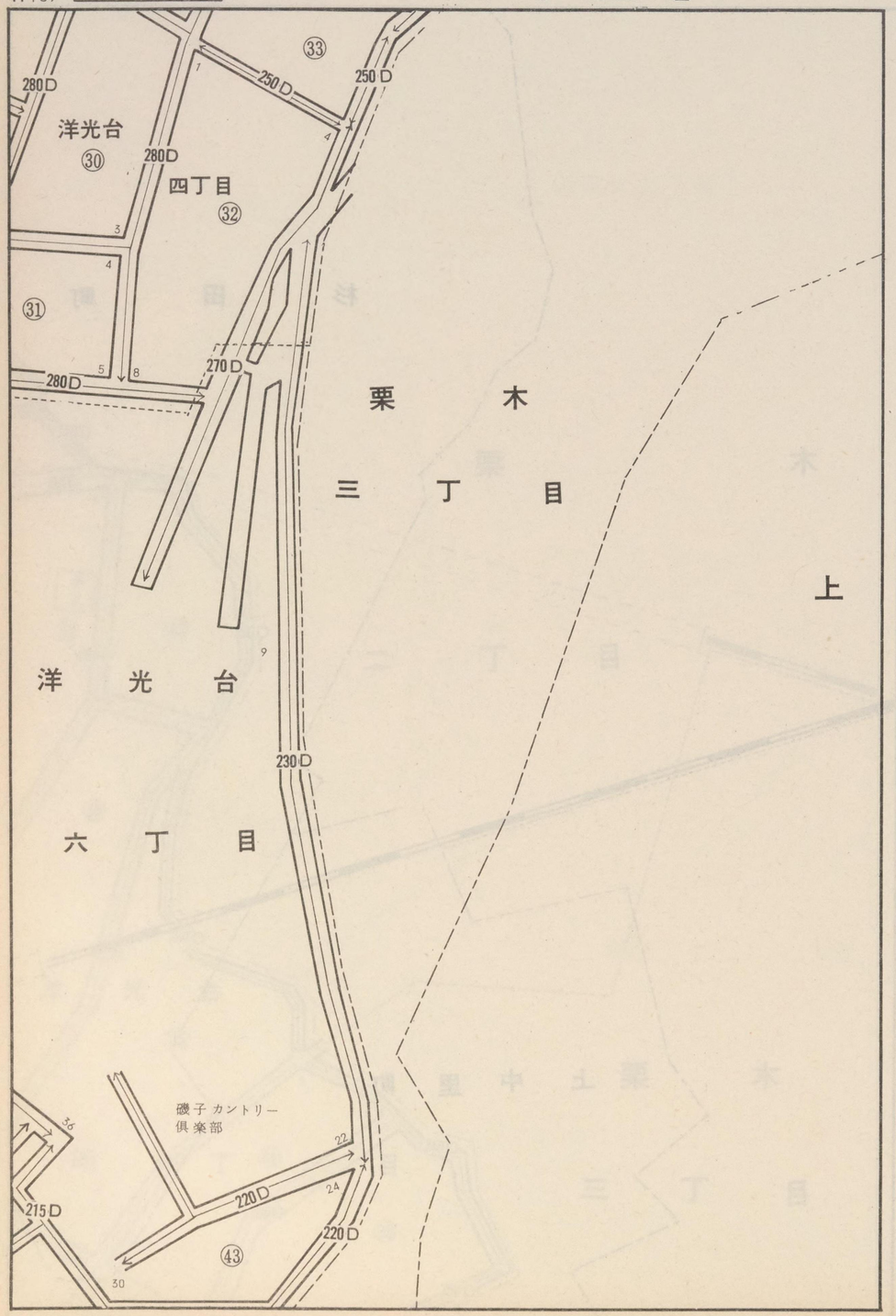

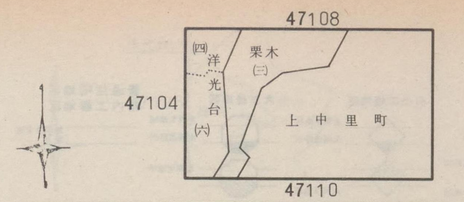

横浜南
(磯子区)

64
元
47109

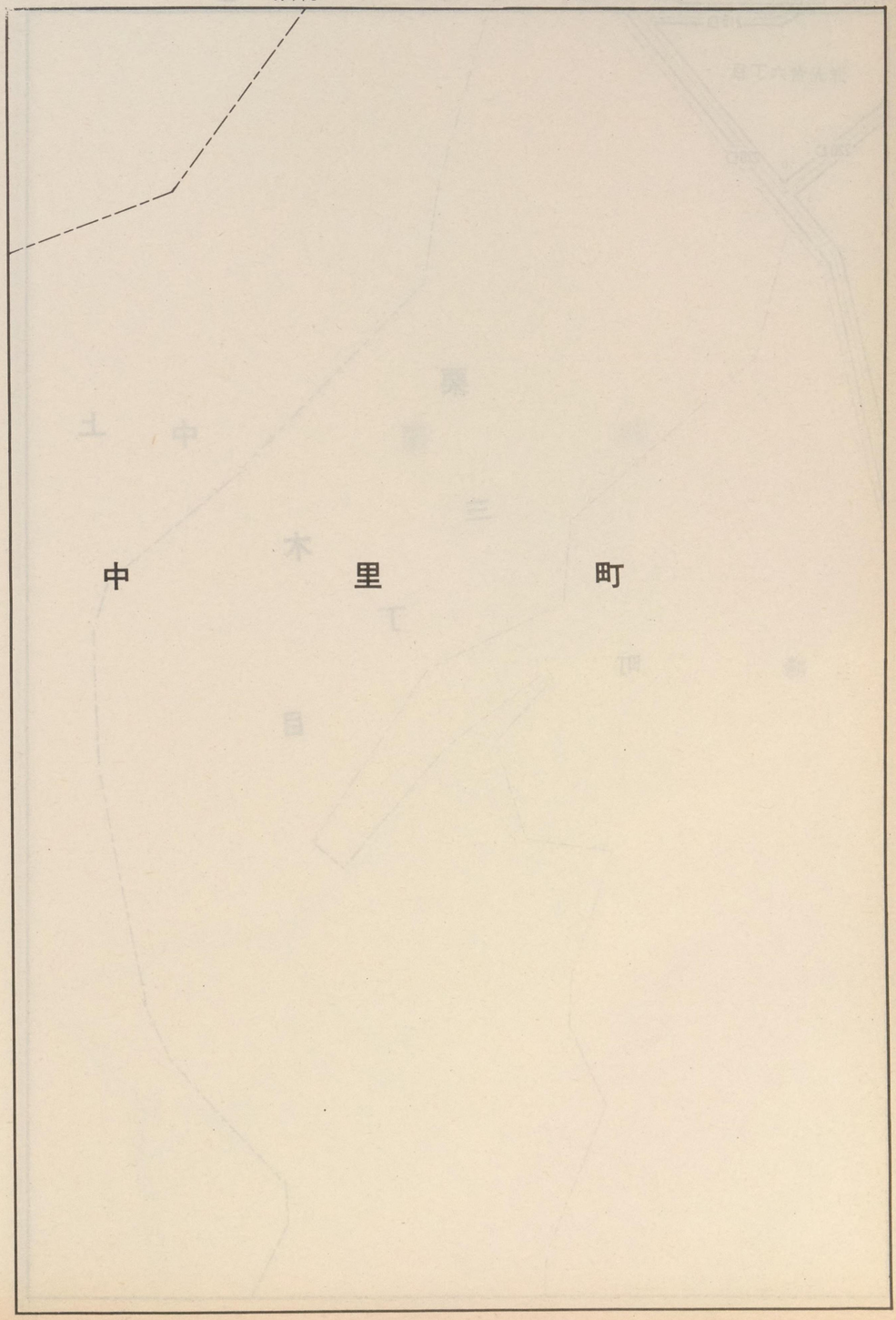

64
元
47110

記号	借地権割合	記号	借地権割合
A	90%	E	50%
B	80%	F	40%
C	70%	G	30%
D	60%	H	20%

繁華街・高度商業地区
道路を中心として全地域
道路沿い

普通商業地区
併用住宅地区
全地域
北側道路沿い
南側全地域

中小工場地区
北側全地域
南側道路沿い
南側全地域

大工場地区
北側全地域
南側道路沿い
北側全地域

普通住宅地区
家内工業地区
無印は全地域

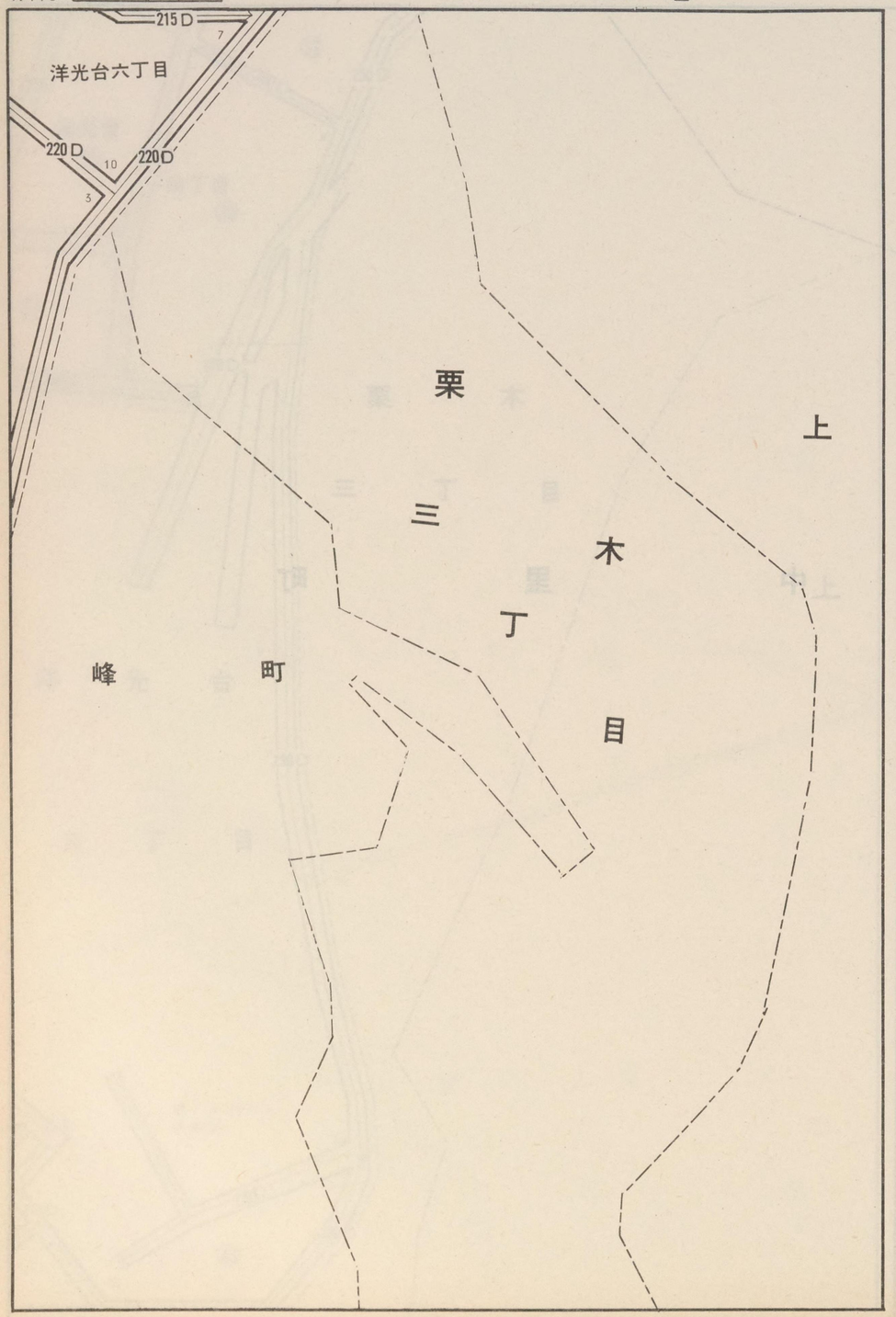

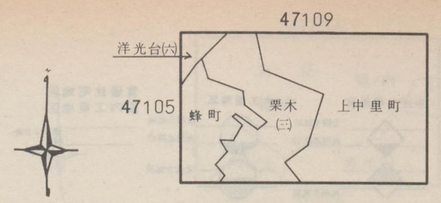

横浜南
(磯子区)

64
元
47110

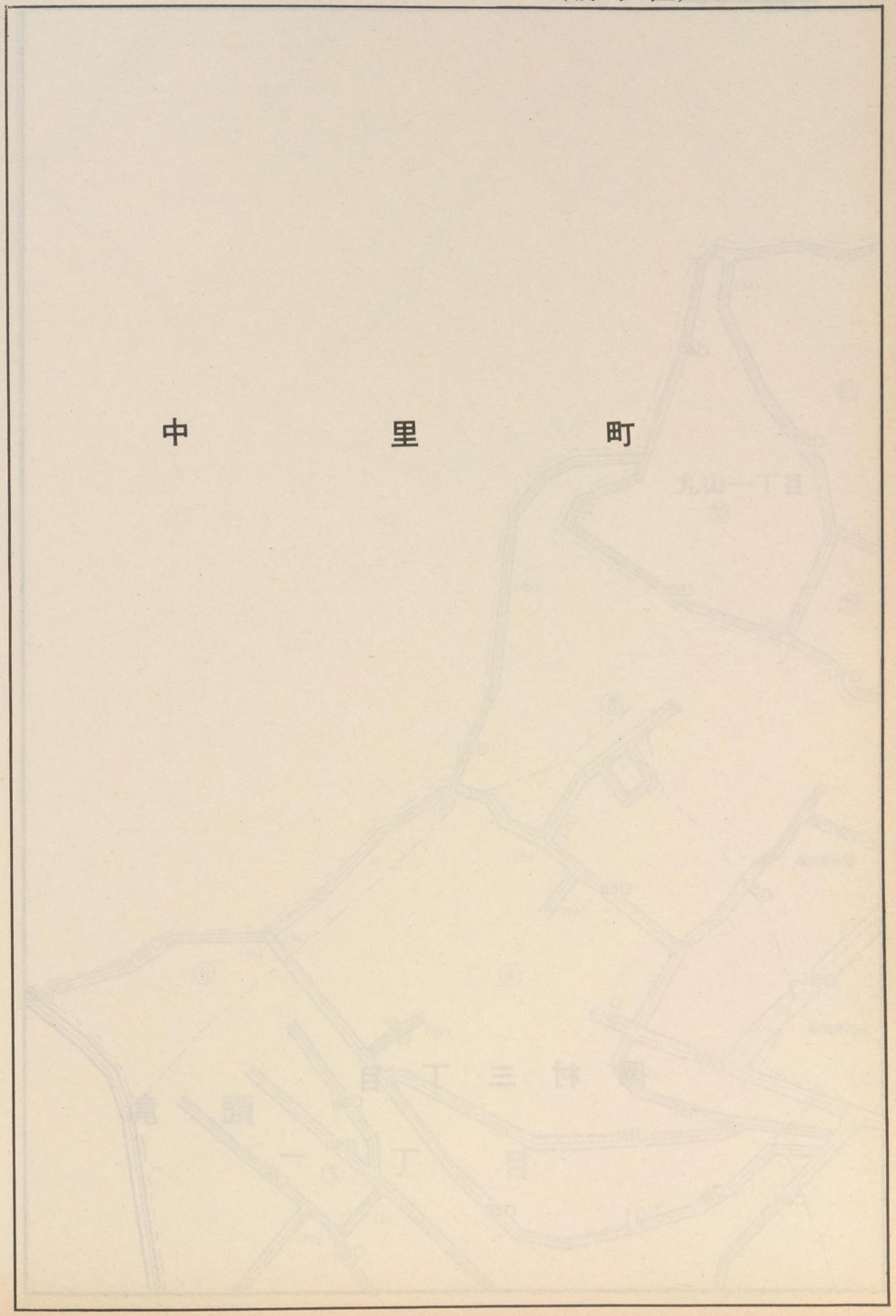

64
元
47111

記号	借地権割合	記号	借地権割合
A	90%	E	50%
B	80%	F	40%
C	70%	G	30%
D	60%	H	20%

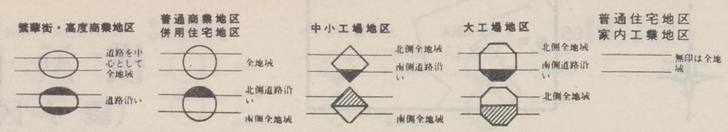

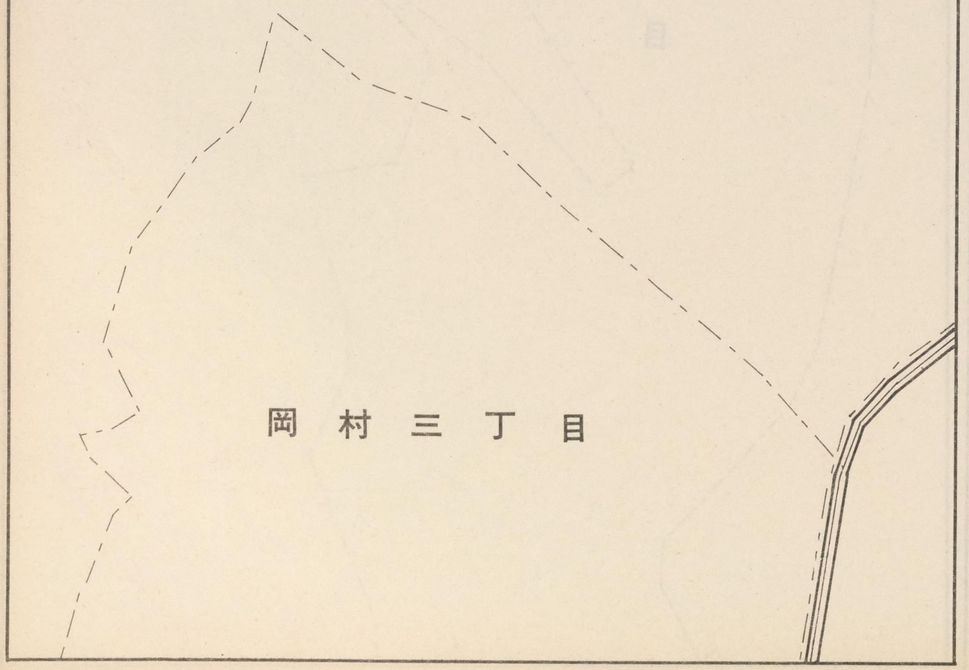

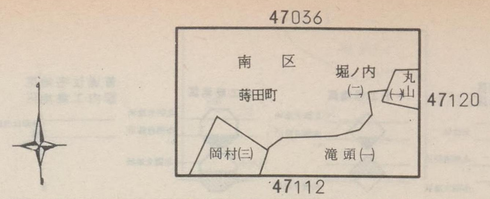

横浜南
(磯子区)

64
元
47111

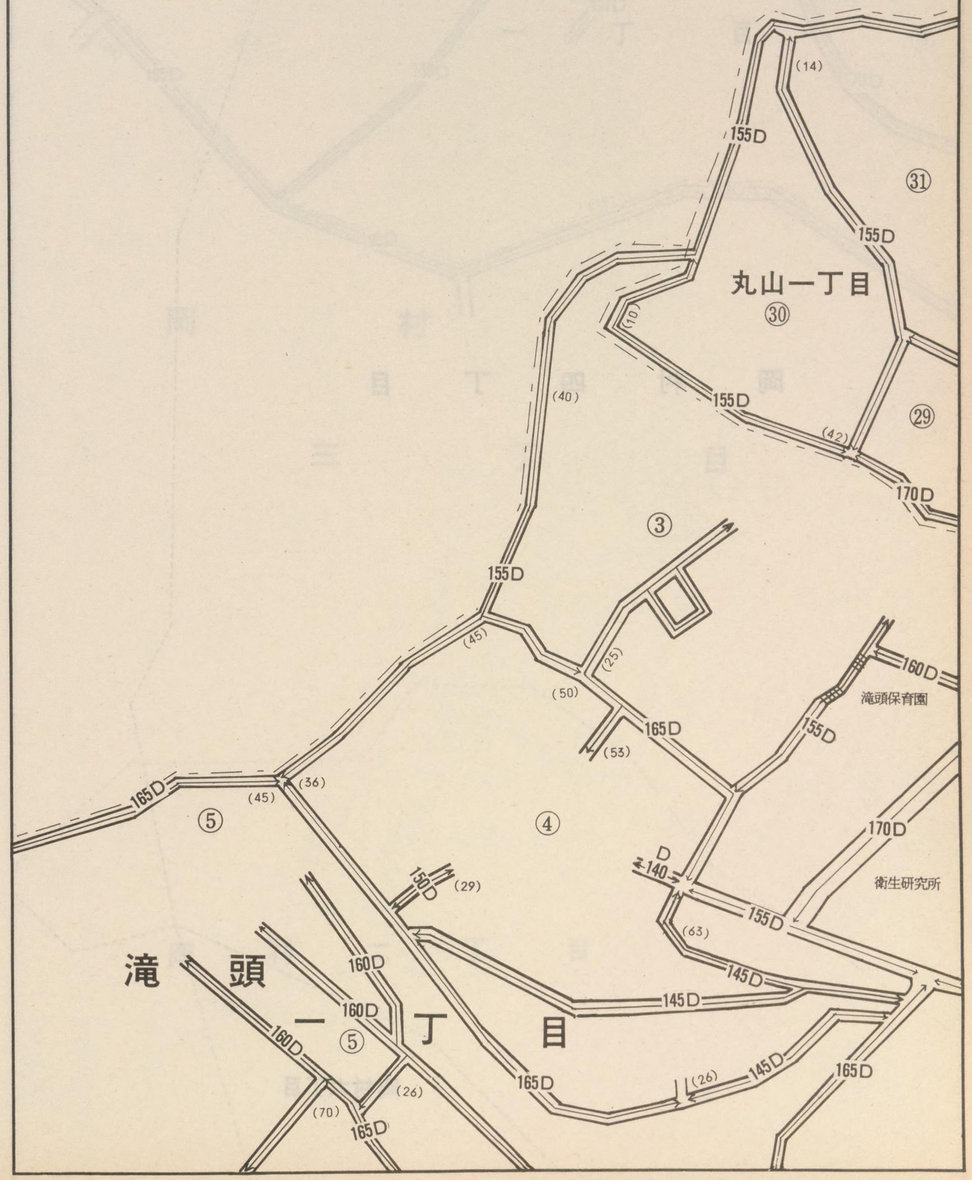

64
元
47112

記号	借地権割合	記号	借地権割合
A	90%	E	50%
B	80%	F	40%
C	70%	G	30%
D	60%	H	20%

繁華街・高度商業地区
道路を中心として全地域
道路沿い

普通商業地区
併用住宅地区
全地域
北側道路沿い
南側全地域

中小工場地区
北側全地域
南側道路沿い
南側全地域

大工場地区
北側全地域
南側道路沿い
北側全地域

普通住宅地区
家内工業地区
無印は全地域

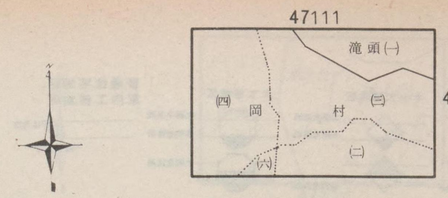

横浜南
(磯子区)

64
元
47112

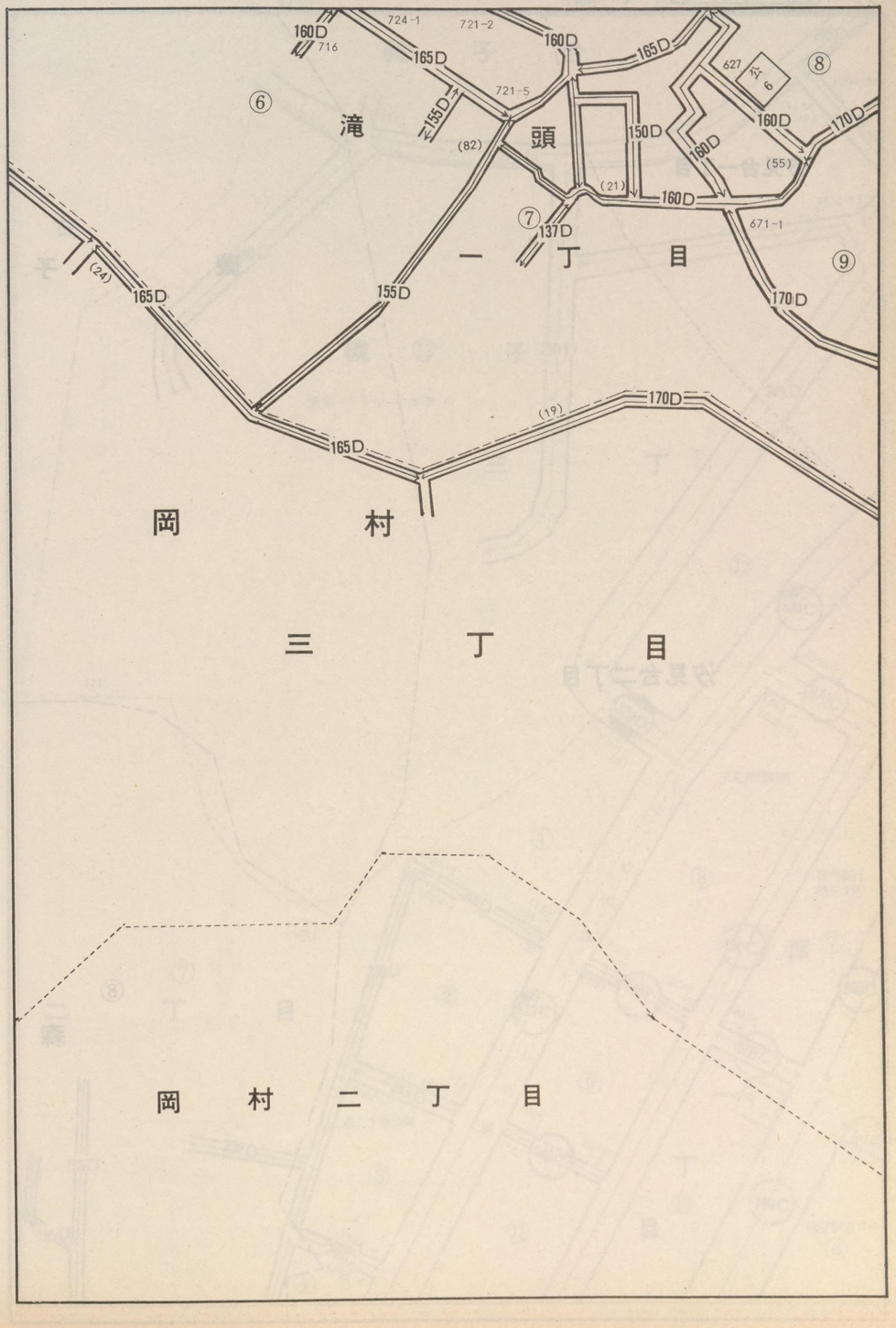

64
元
47113

記号	借地権割合	記号	借地権割合
A	90%	E	50%
B	80%	F	40%
C	70%	G	30%
D	60%	H	20%

繁華街・高度商業地区
道路を中心として全地域
道路沿い

普通商業地区
併用住宅地区
全地域
北側道路沿い
南側全地域

中小工場地区
北側全地域
南側道路沿い
南側全地域

大工場地区
北側全地域
南側道路沿い
北側全地域

普通住宅地区
家内工業地区
無印は全地域

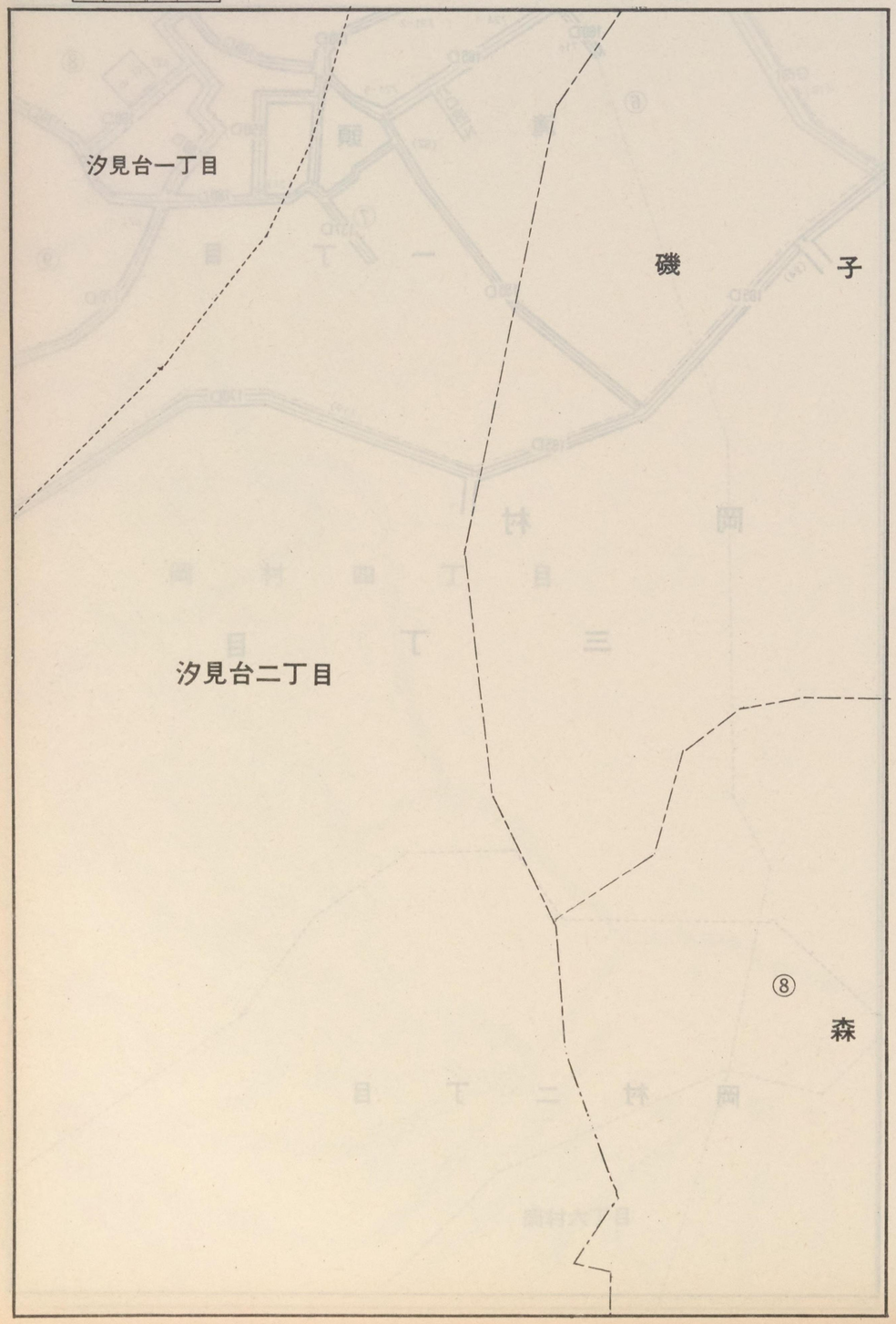

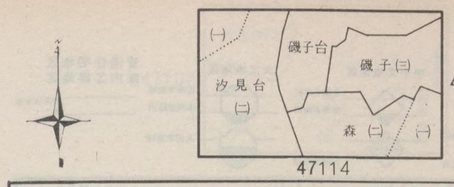

横浜南
(磯子区)

64
元
47113

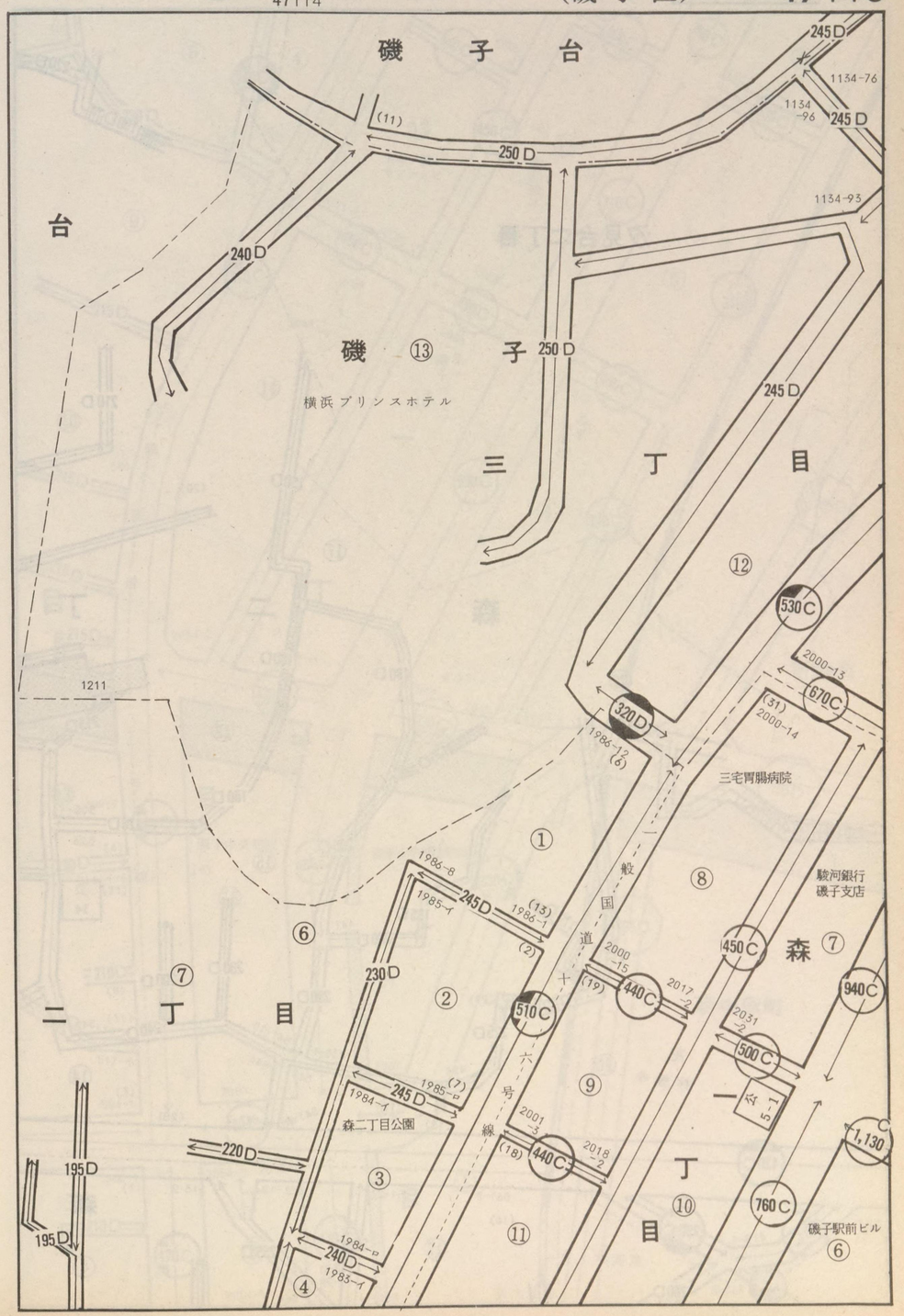

64 元 47114

記号	借地権割合	記号	借地権割合
A	90%	E	50%
B	80%	F	40%
C	70%	G	30%
D	60%	H	20%

繁華街・高度商業地区　道路を中心として全地域　道路沿い

普通商業地区 併用住宅地区　全地域　北側道路沿い　南側全地域

中小工場地区　北側全地域　南側道路沿い　南側全地域

大工場地区　北側全地域　南側道路沿い　北側全地域

普通住宅地区 家内工業地区　無印は全地域

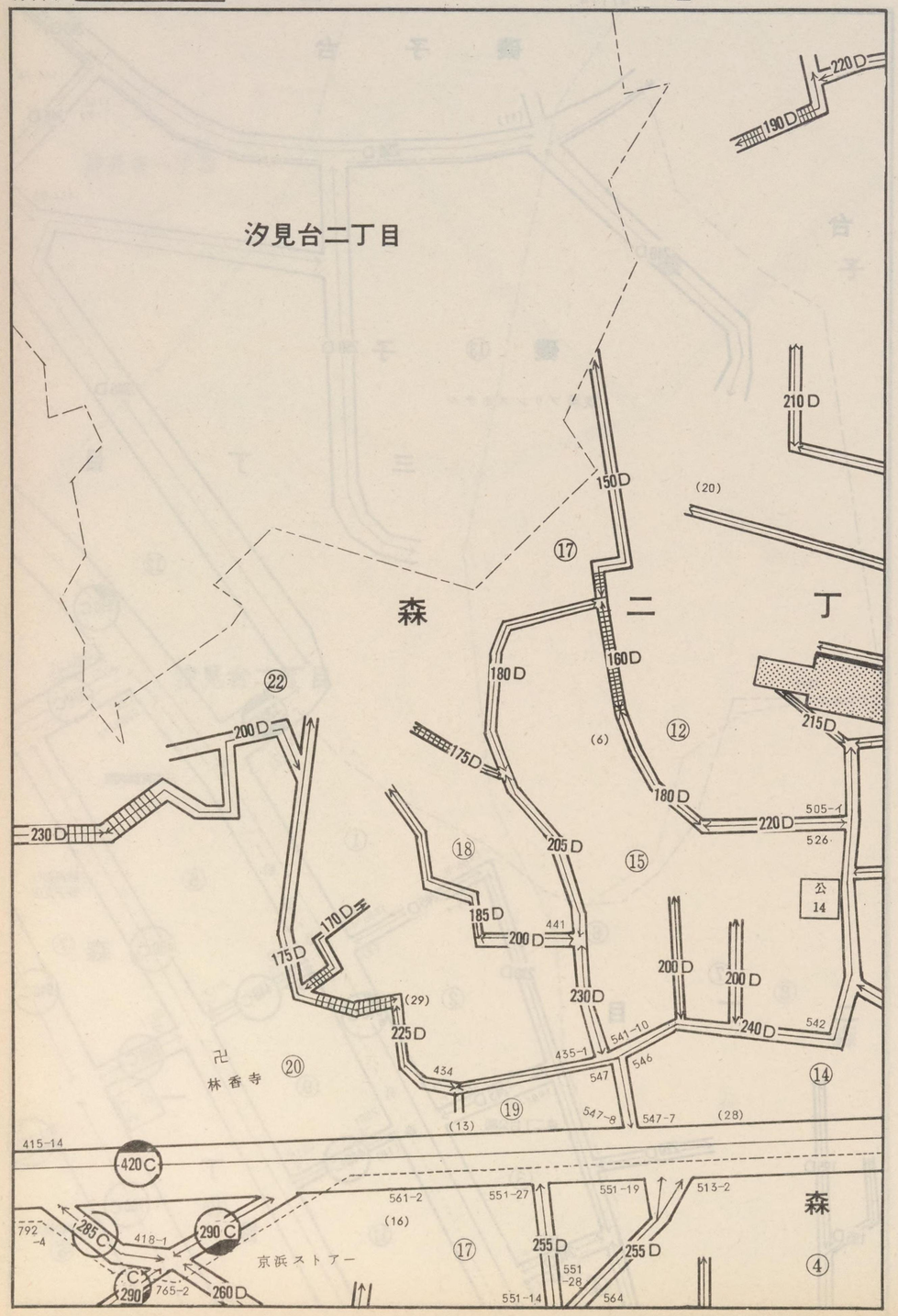

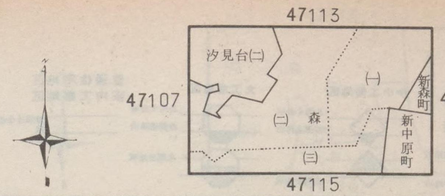

横浜南（磯子区）

64 元 47114

64
元
47115

記号	借地権割合	記号	借地権割合
A	90%	E	50%
B	80%	F	40%
C	70%	G	30%
D	60%	H	20%

繁華街・高度商業地区
道路を中心として全地域
道路沿い

普通商業地区 併用住宅地区
全地域
北側道路沿い
南側全地域

中小工場地区
北側全地域
南側道路沿い
南側全地域

大工場地区
北側全地域
南側道路沿い
北側全地域

普通住宅地区 家内工業地区
無印は全地域

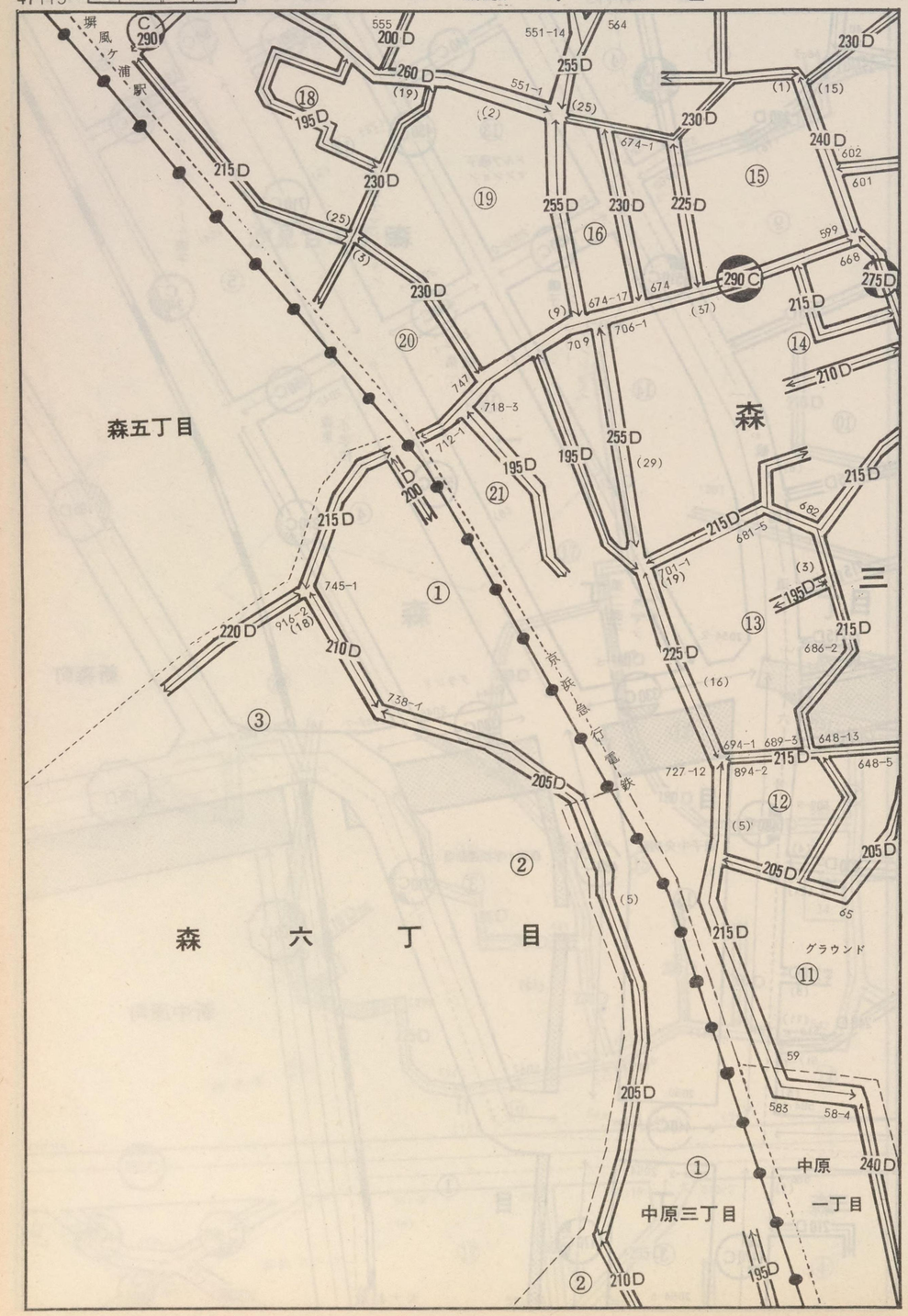

47114

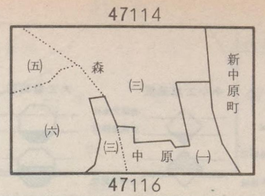

47116

64
元
47115

横浜南
（磯子区）

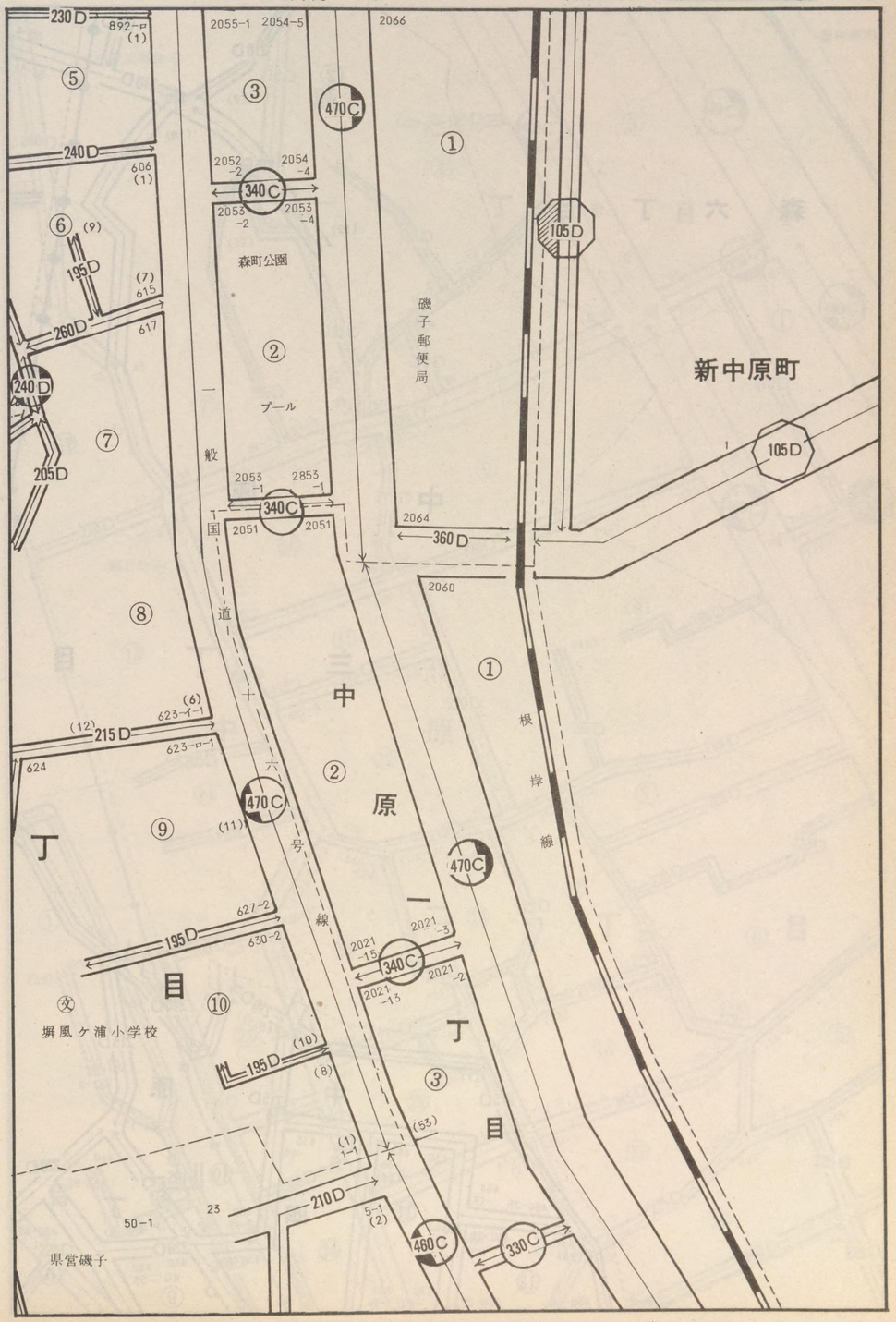

64
元
47116

記号	借地権割合	記号	借地権割合
A	90%	E	50%
B	80%	F	40%
C	70%	G	30%
D	60%	H	20%

繁華街・高度商業地区
道路を中心として全地域
道路沿い

普通商業地区
併用住宅地区
全地域
北側道路沿い
南側全地域

中小工場地区
北側全地域
南側道路沿い
南側全地域

大工場地区
北側全地域
南側道路沿い
北側全地域

普通住宅地区
家内工業地区
無印は全地域

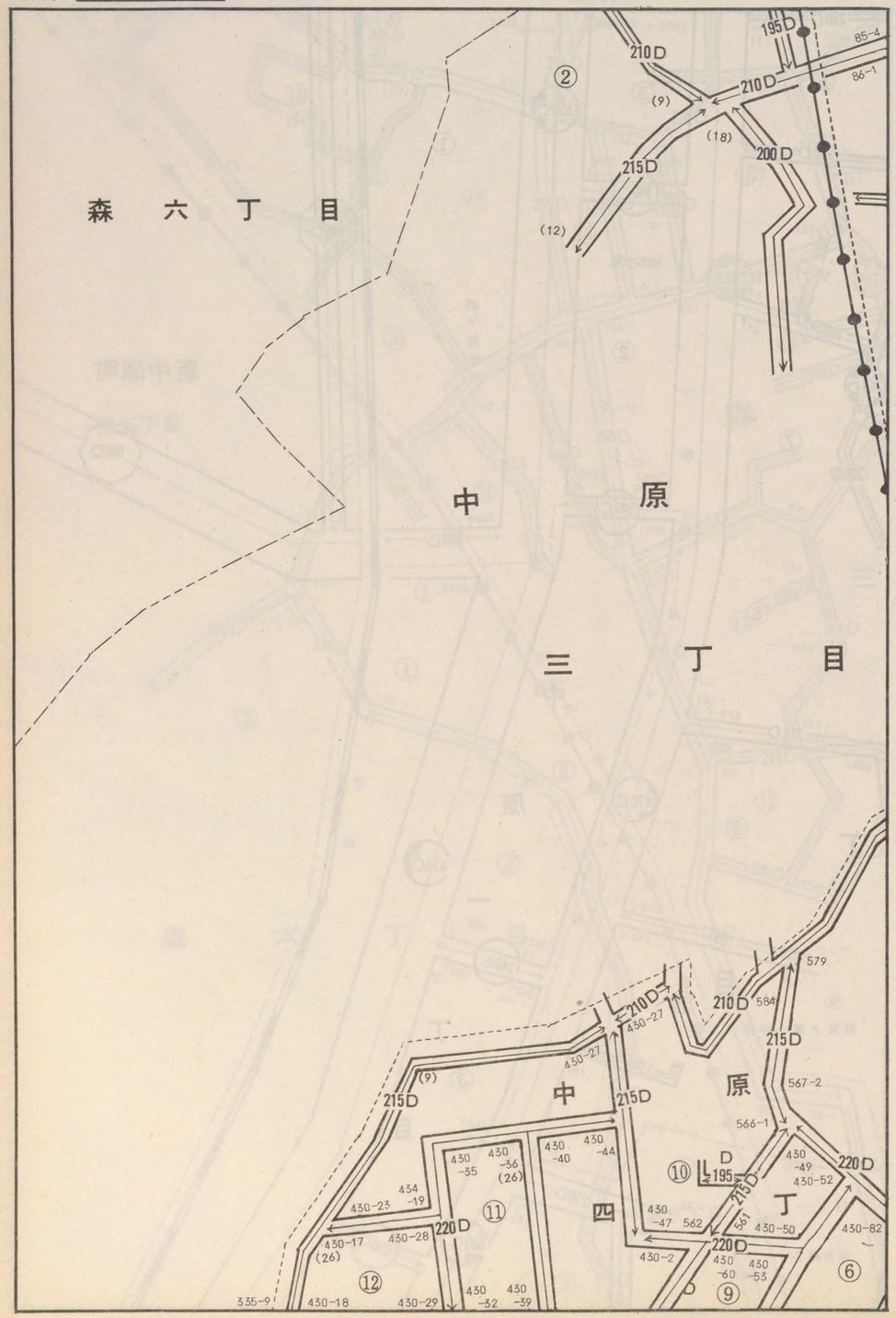

47115
47127
47117
新中原町

横浜南
(磯子区)

64
元
47116

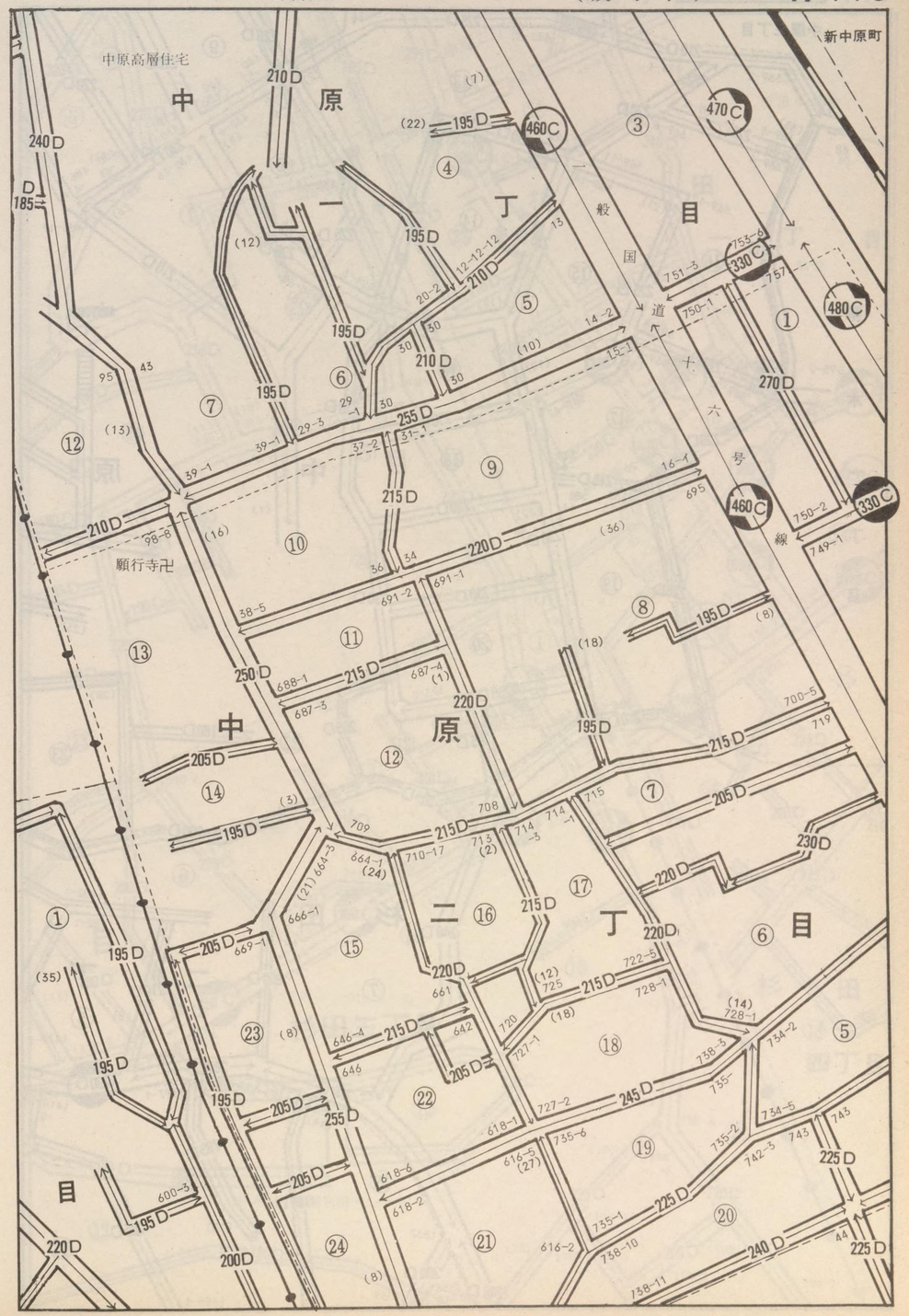

64 元 47117

記号	借地権割合	記号	借地権割合
A	90%	E	50%
B	80%	F	40%
C	70%	G	30%
D	60%	H	20%

繁華街・高度商業地区　普通商業地区 併用住宅地区　中小工場地区　大工場地区　普通住宅地区 家内工業地区

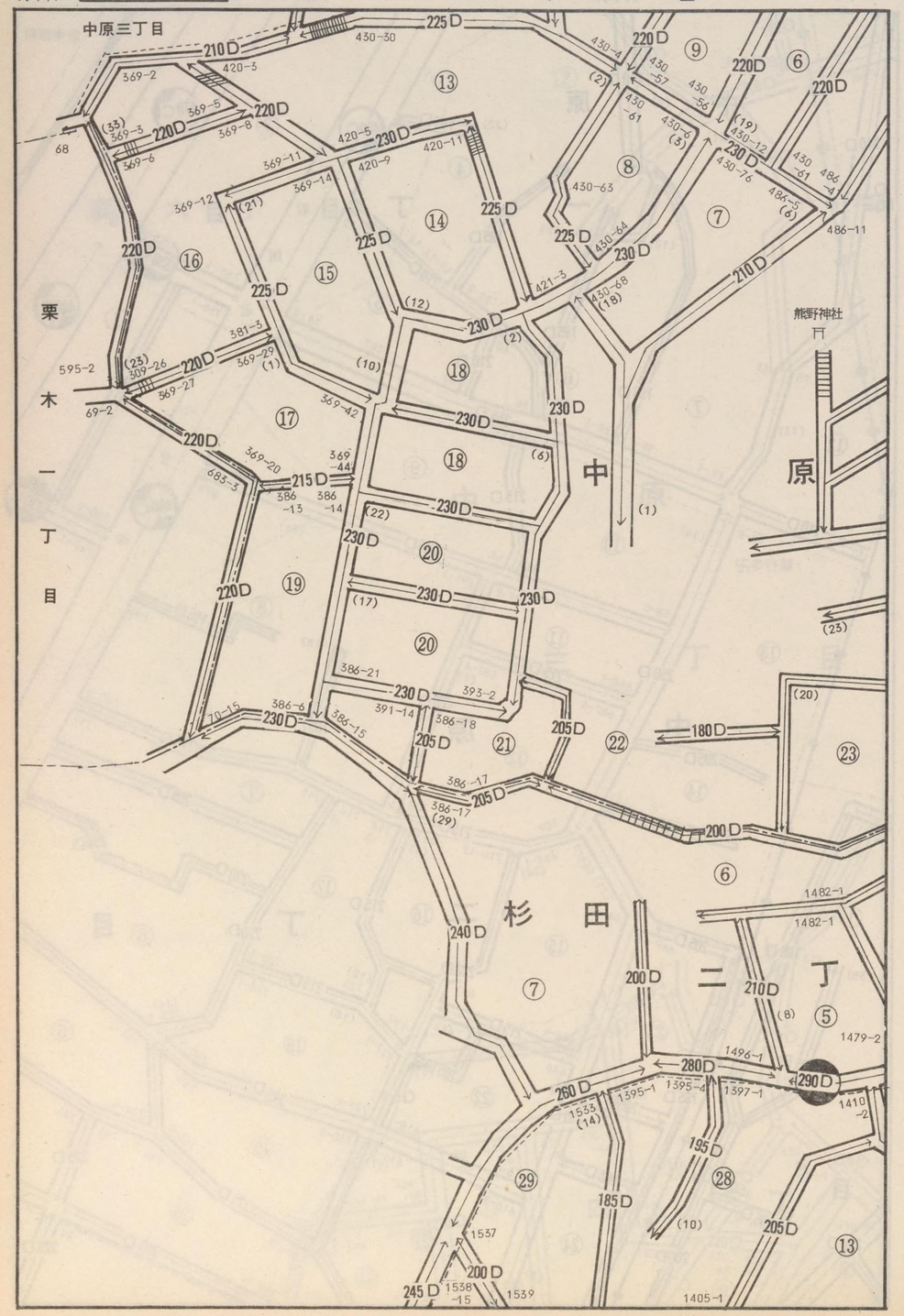

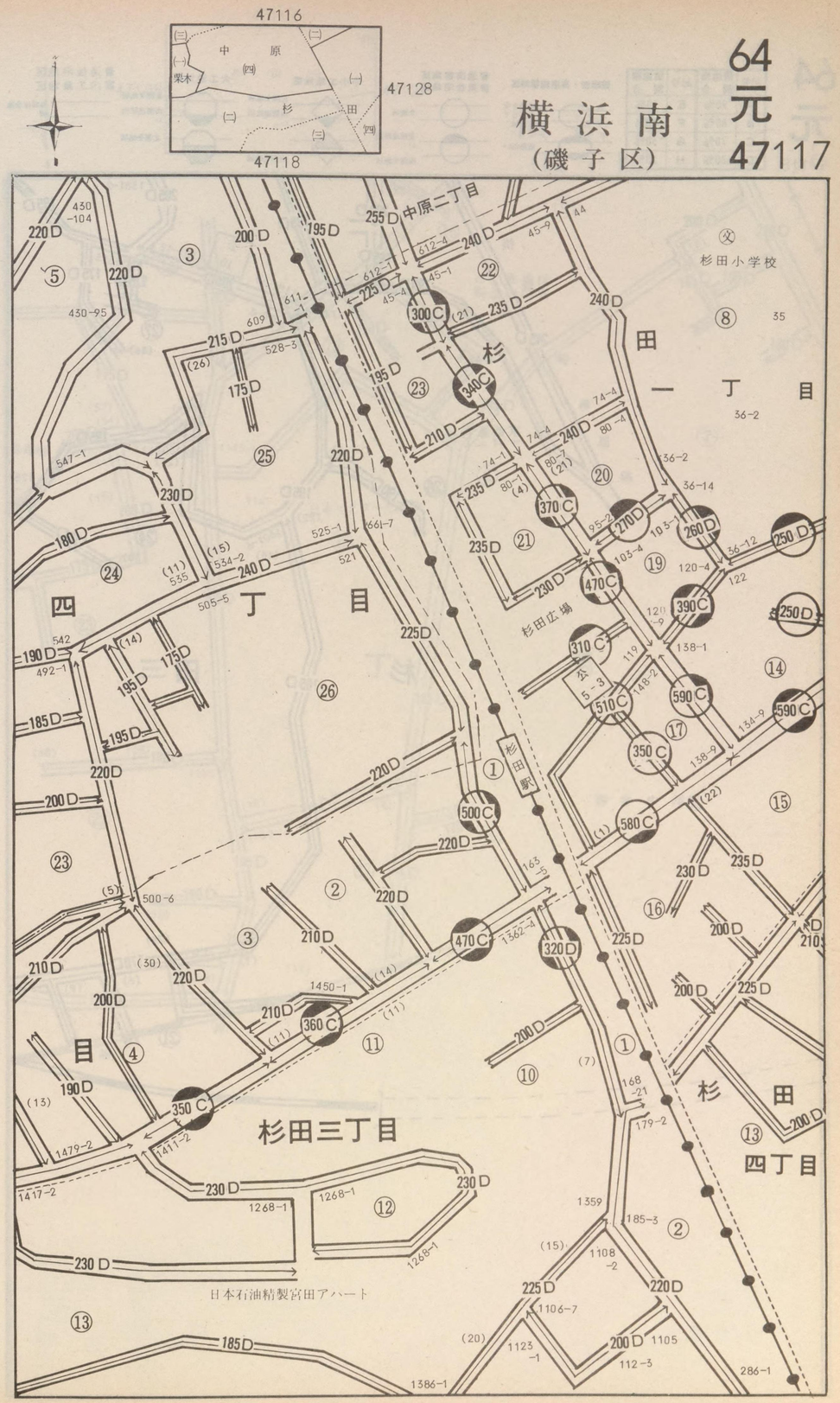

64
元
47118

記号	借地権割合	記号	借地権割合
A	90%	E	50%
B	80%	F	40%
C	70%	G	30%
D	60%	H	20%

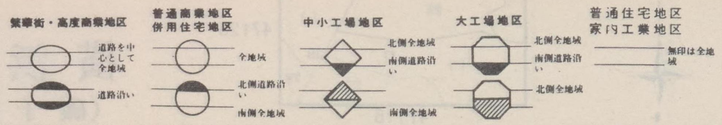

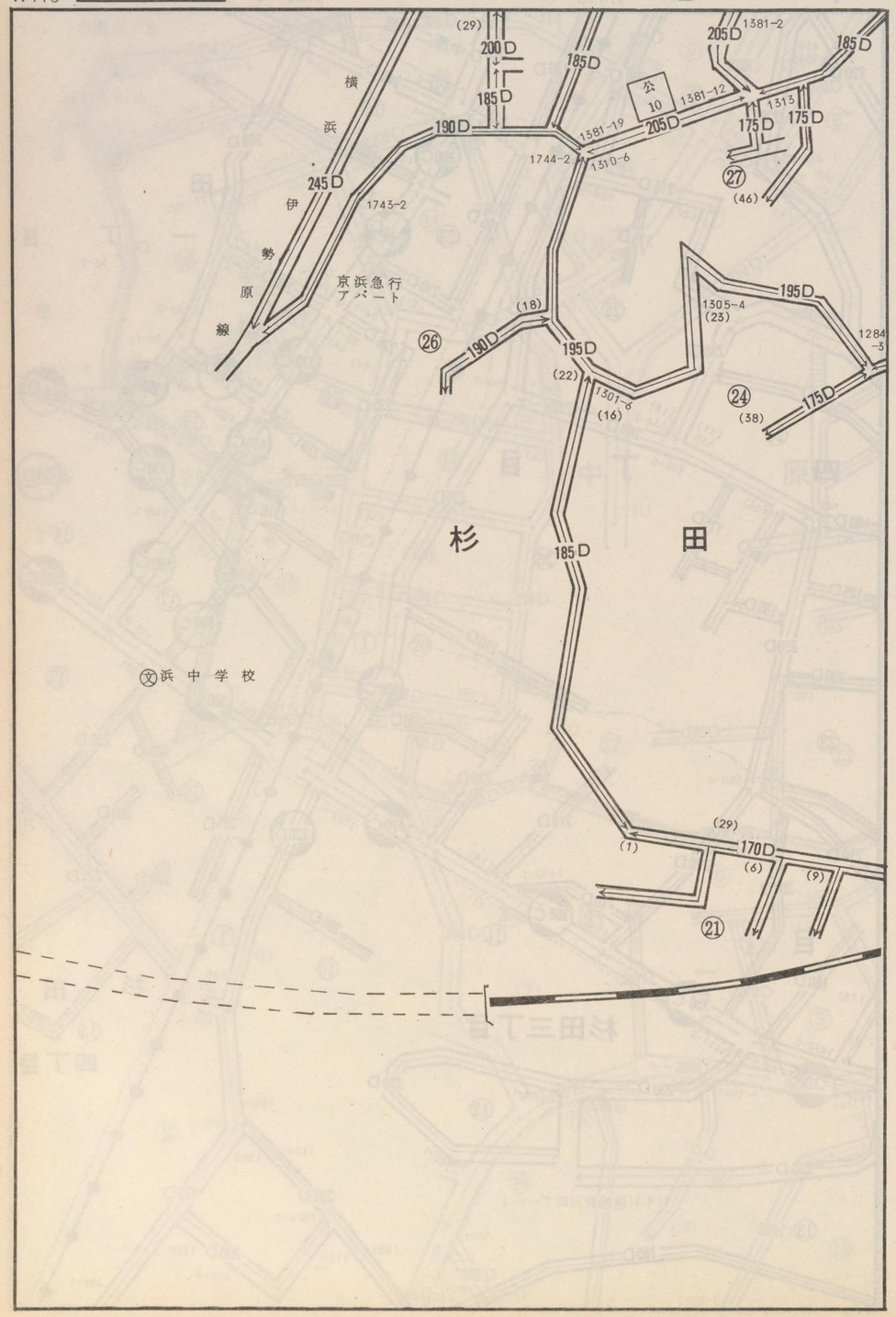

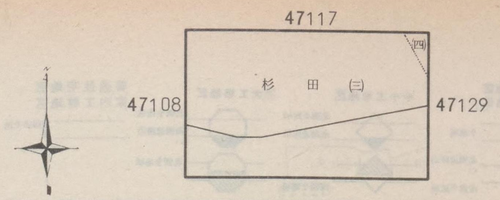

横浜南
(磯子区)

64
元
47118

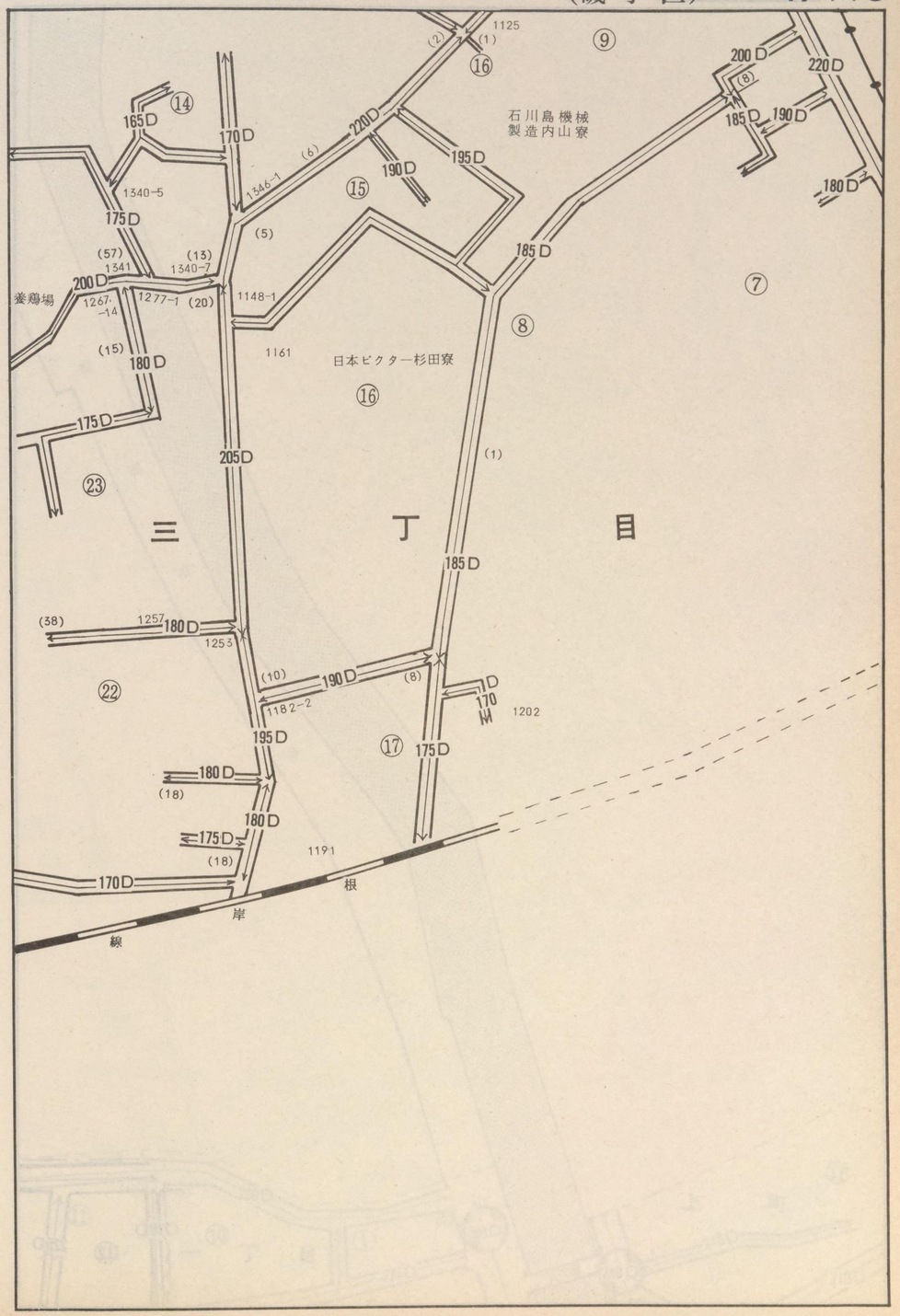

64
元
47119

記号	借地権割合	記号	借地権割合
A	90%	E	50%
B	80%	F	40%
C	70%	G	30%
D	60%	H	20%

繁華街・高度商業地区
道路を中心として全地域
道路沿い

普通商業地区
併用住宅地区
全地域
北側道路沿い
南側全地域

中小工場地区
北側全地域
南側道路沿い
南側全地域

大工場地区
北側全地域
南側道路沿い
北側全地域

普通住宅地区
家内工業地区
無印は全地域

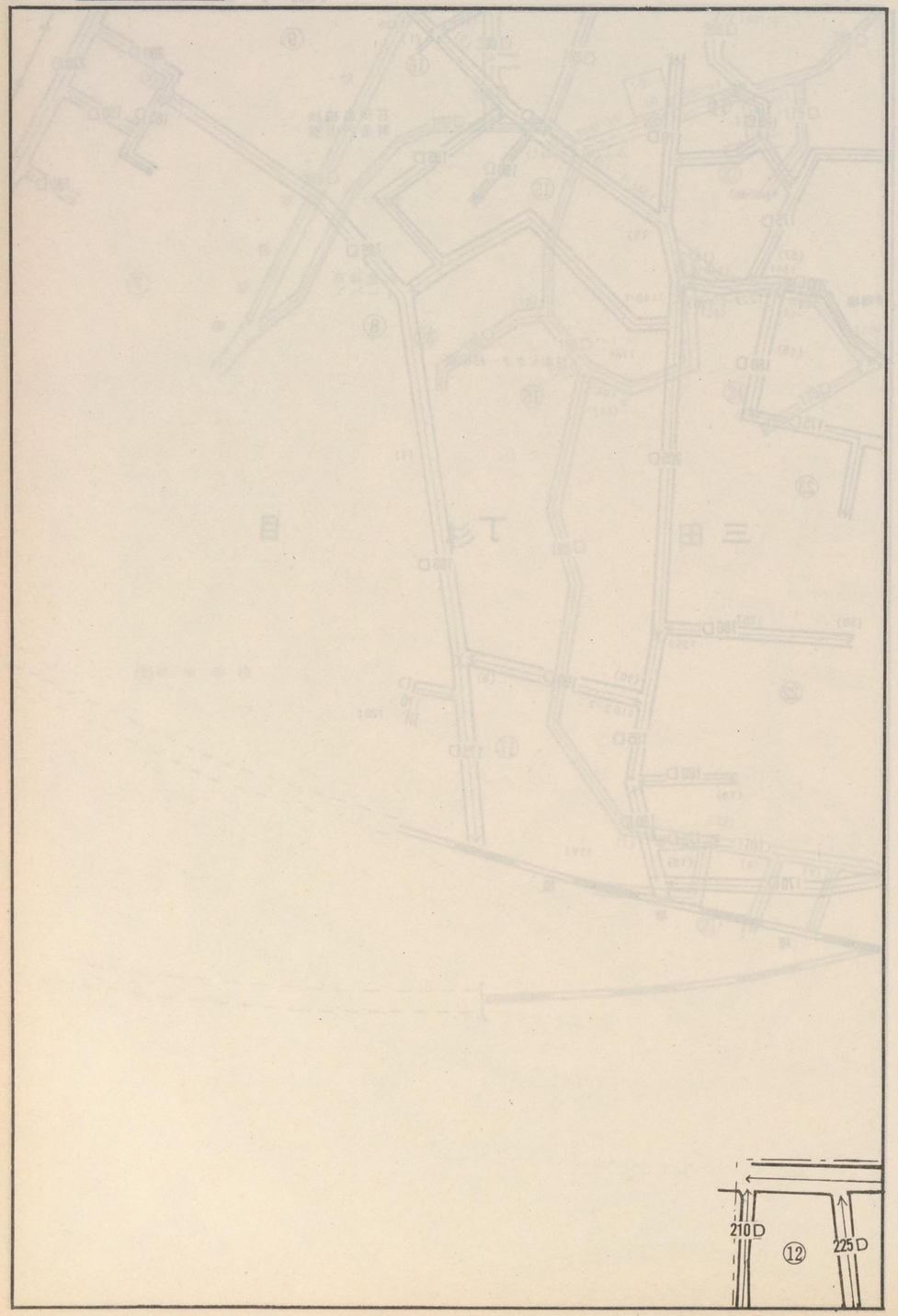

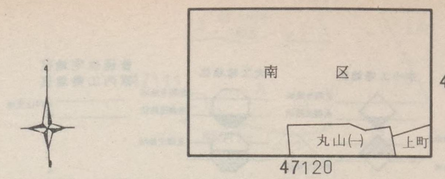

横浜南
(磯子区)

64
元
47119

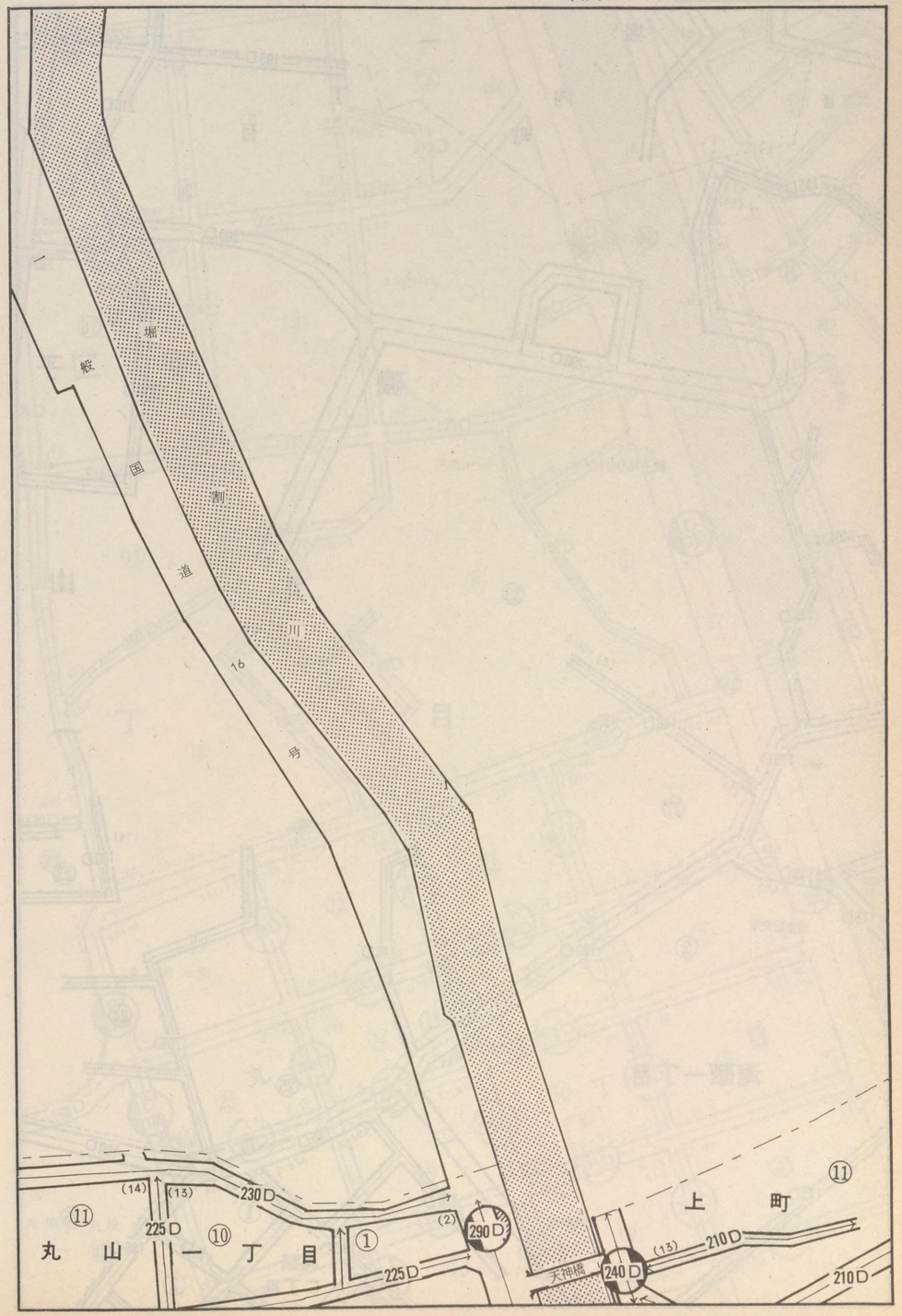

64 元 47120

記号	借地権割合	記号	借地権割合
A	90%	E	50%
B	80%	F	40%
C	70%	G	30%
D	60%	H	20%

繁華街・高度商業地区：道路を中心として全地域／道路沿い

普通商業地区 併用住宅地区：全地域／北側道路沿い／南側全地域

中小工場地区：北側全地域／南側道路沿い／南側全地域

大工場地区：北側全地域／南側道路沿い／北側全地域

普通住宅地区 家内工業地区：無印は全地域

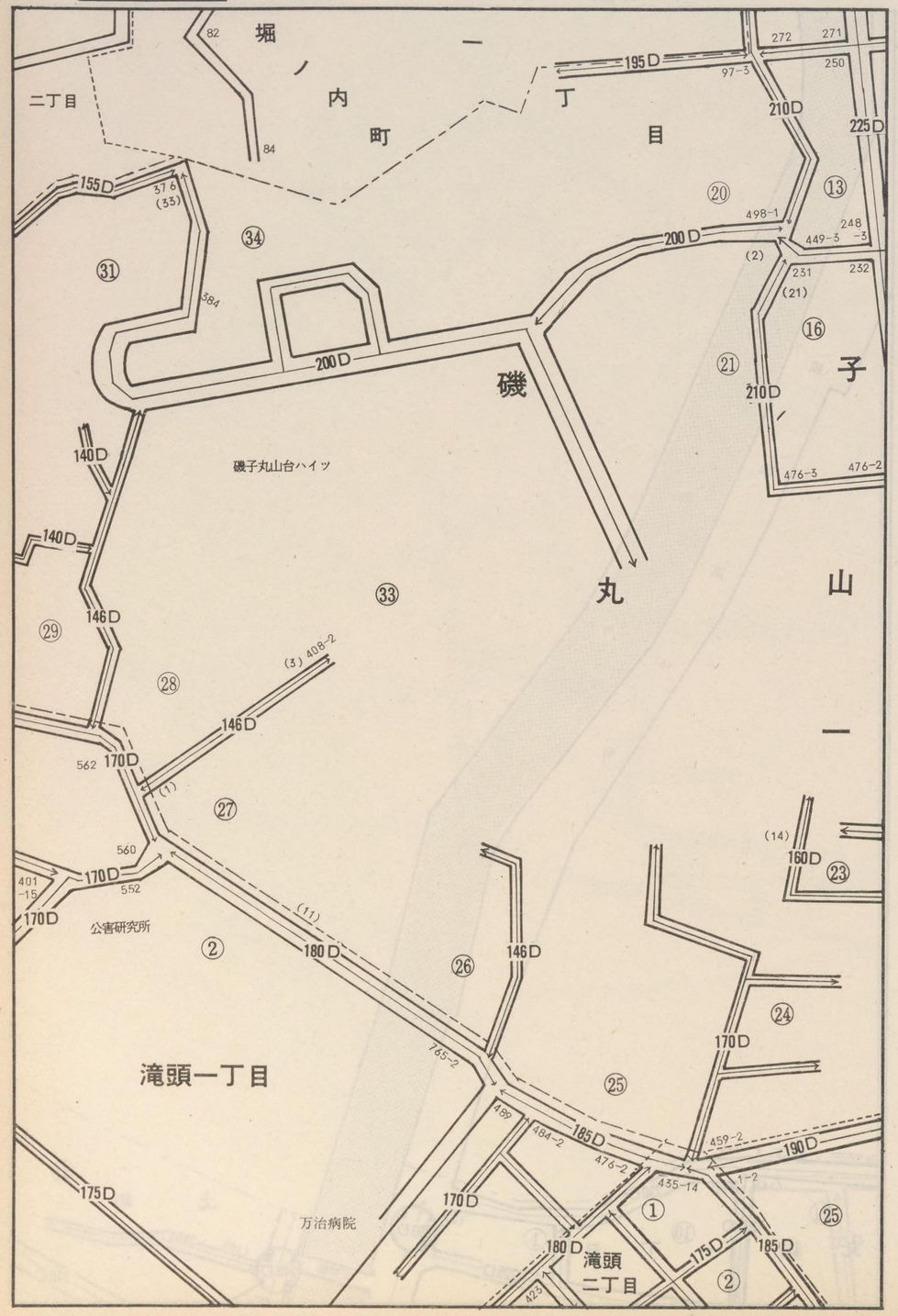

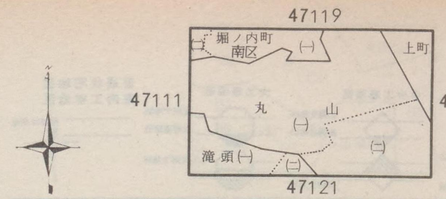

横浜南（磯子区）

64 元 47120

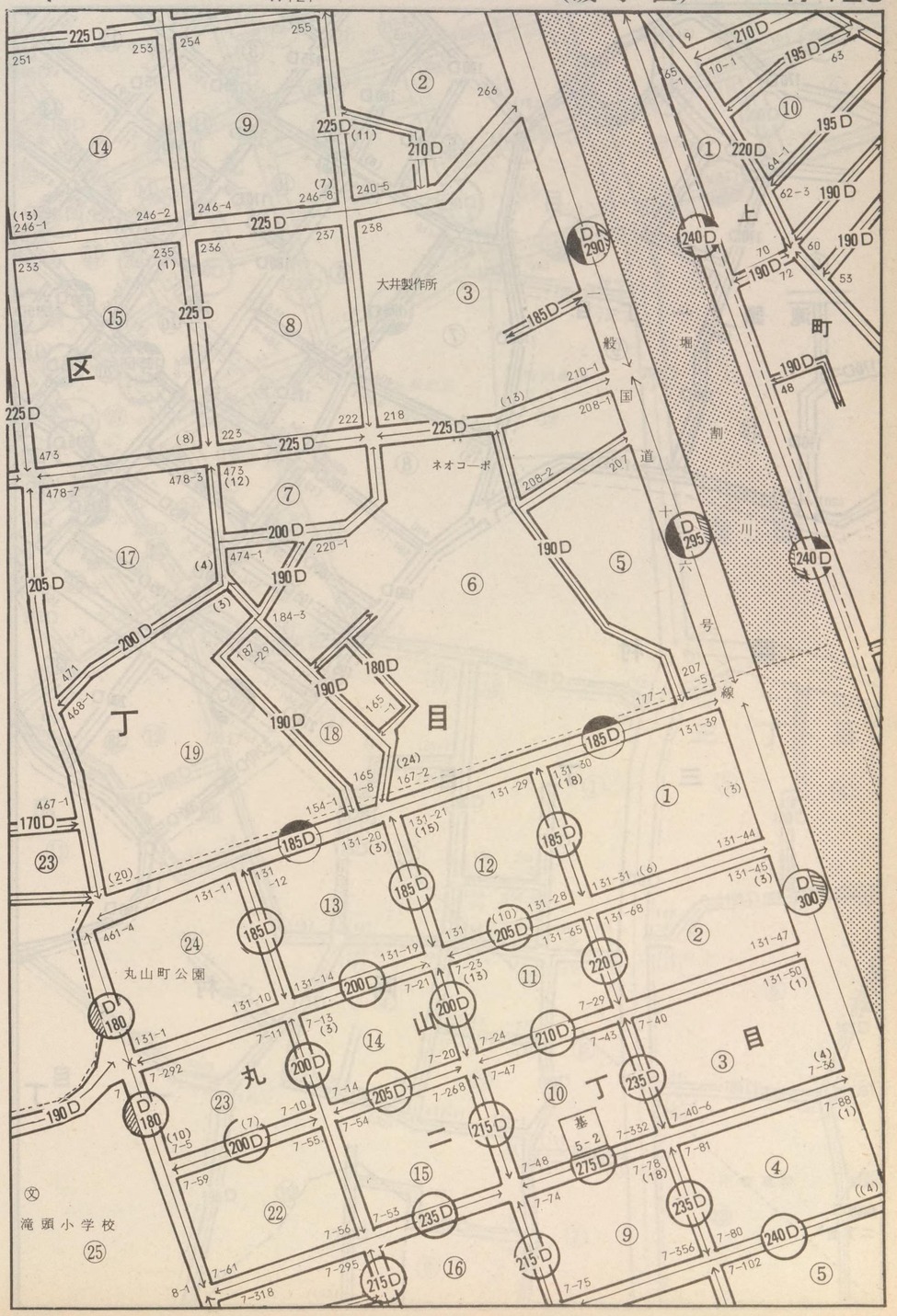

記号	借地権割合	記号	借地権割合
A	90%	E	50%
B	80%	F	40%
C	70%	G	30%
D	60%	H	20%

繁華街・高度商業地区
道路を中心として全地域
道路沿い

普通商業地区
併用住宅地区
全地域
北側道路沿い
南側全地域

中小工場地区
北側全地域
南側道路沿い
南側全地域

大工場地区
北側全地域
南側道路沿い
北側全地域

普通住宅地区
家内工業地区
無印は全地域

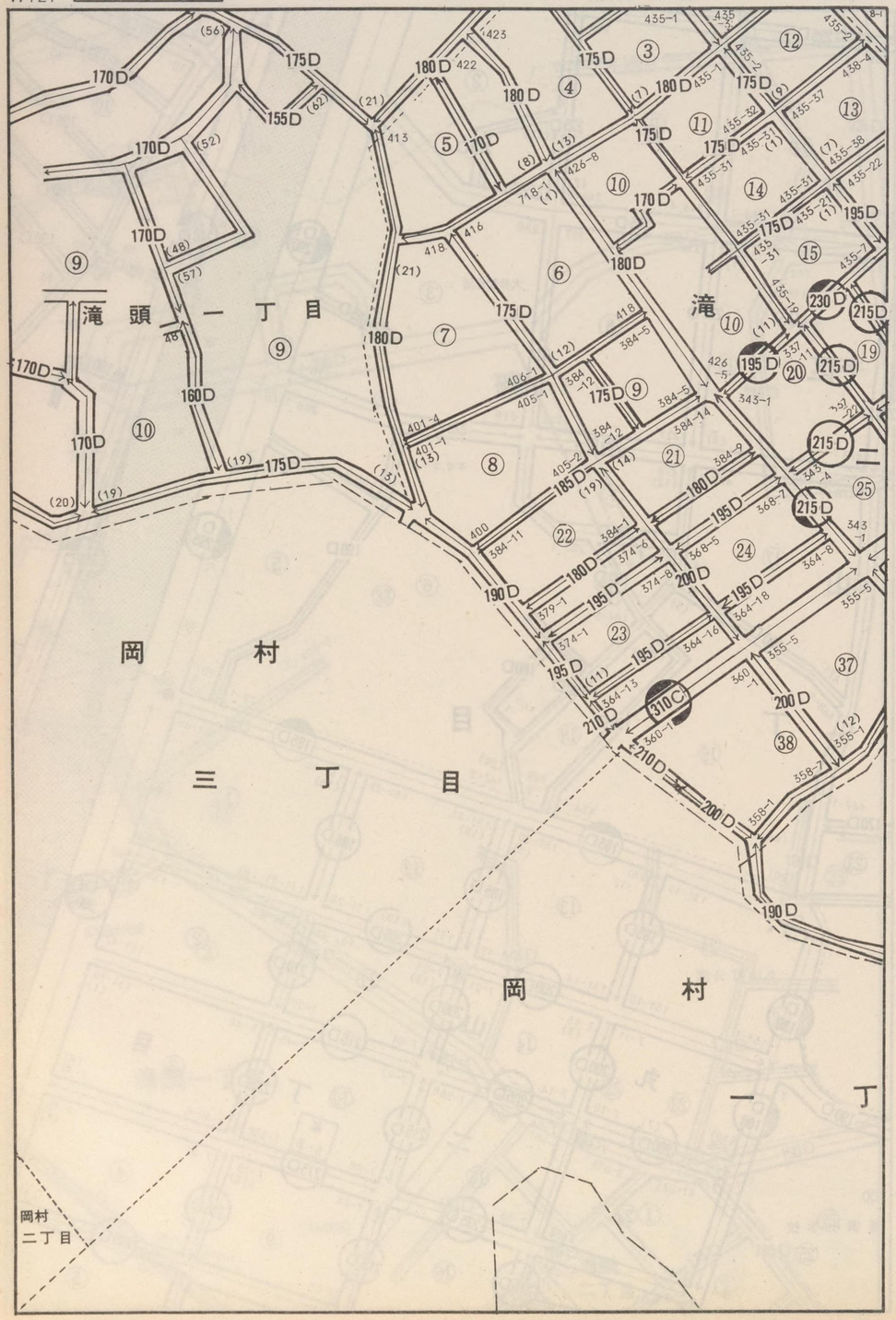

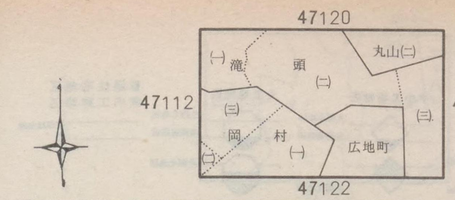

横浜南
(磯子区)

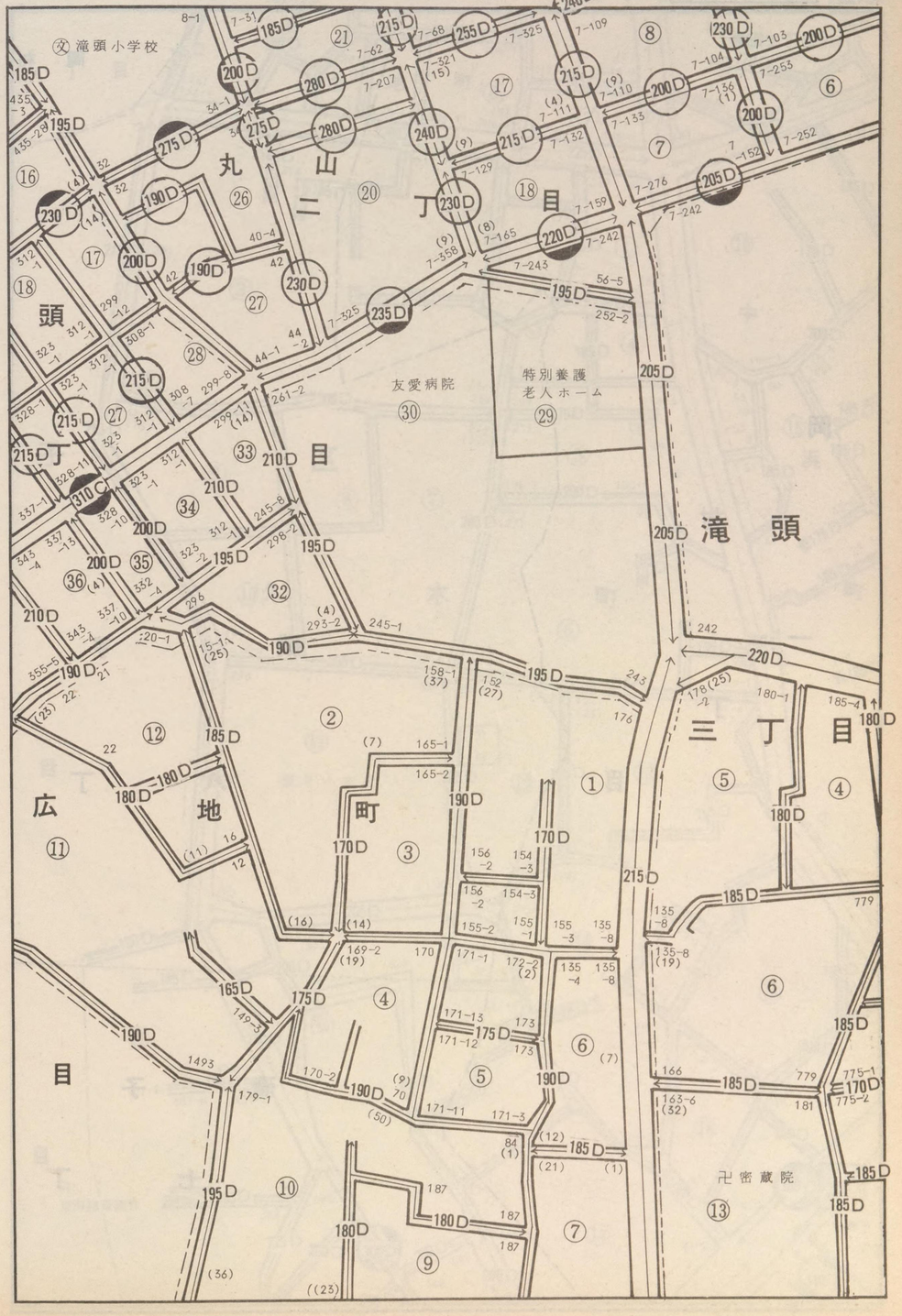

64
元
47122

記号	借地権割合	記号	借地権割合
A	90%	E	50%
B	80%	F	40%
C	70%	G	30%
D	60%	H	20%

繁華街・高度商業地区
道路を中心として全地域
道路沿い

普通商業地区
併用住宅地区
全地域
北側道路沿い
南側全地域

中小工場地区
北側全地域
南側道路沿い
南側全地域

大工場地区
北側全地域
南側道路沿い
北側全地域

普通住宅地区
家内工業地区
無印は全地域

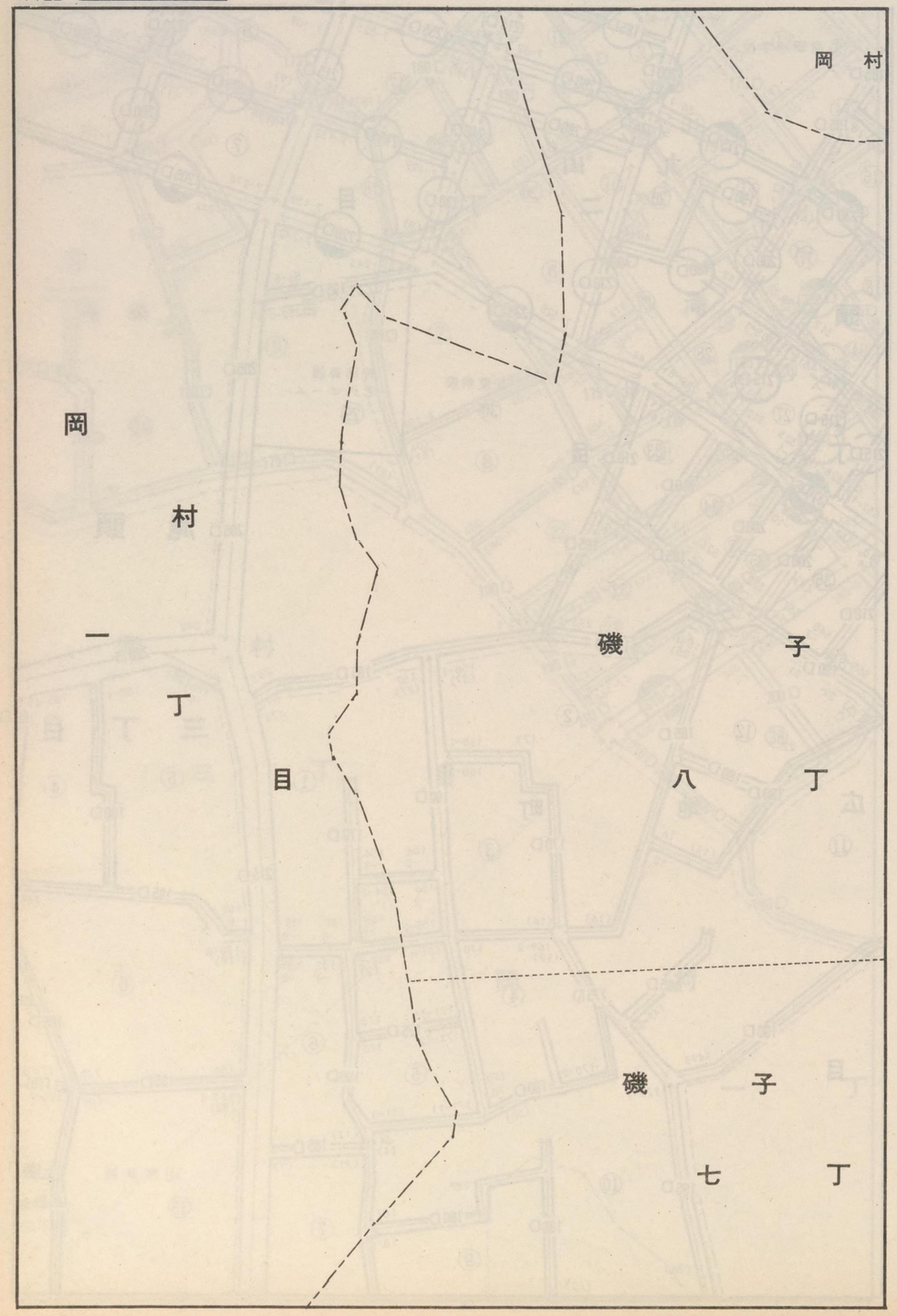

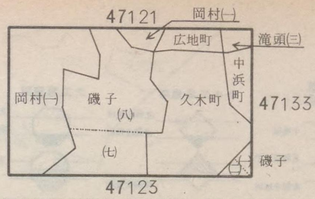

横浜南
(磯子区)

64
元
47122

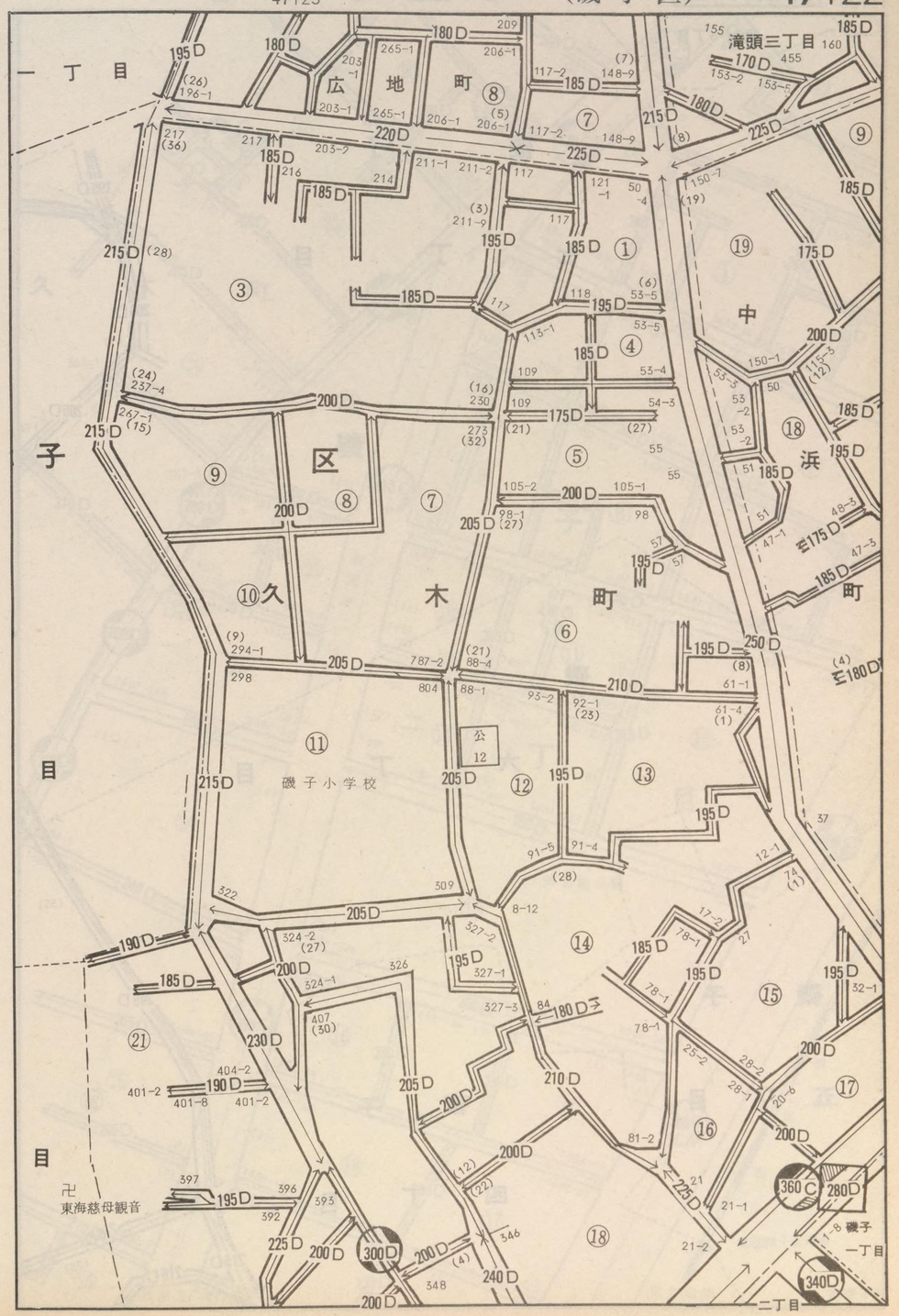

記号	借地権割合	記号	借地権割合
A	90%	E	50%
B	80%	F	40%
C	70%	G	30%
D	60%	H	20%

繁華街・高度商業地区
道路を中心として全地域
道路沿い

普通商業地区
併用住宅地区
全地域
北側道路沿い
南側全地域

中小工場地区
北側全地域
南側道路沿い
南側全地域

大工場地区
北側全地域
南側道路沿い
北側全地域

普通住宅地区
家内工業地区
無印は全地域

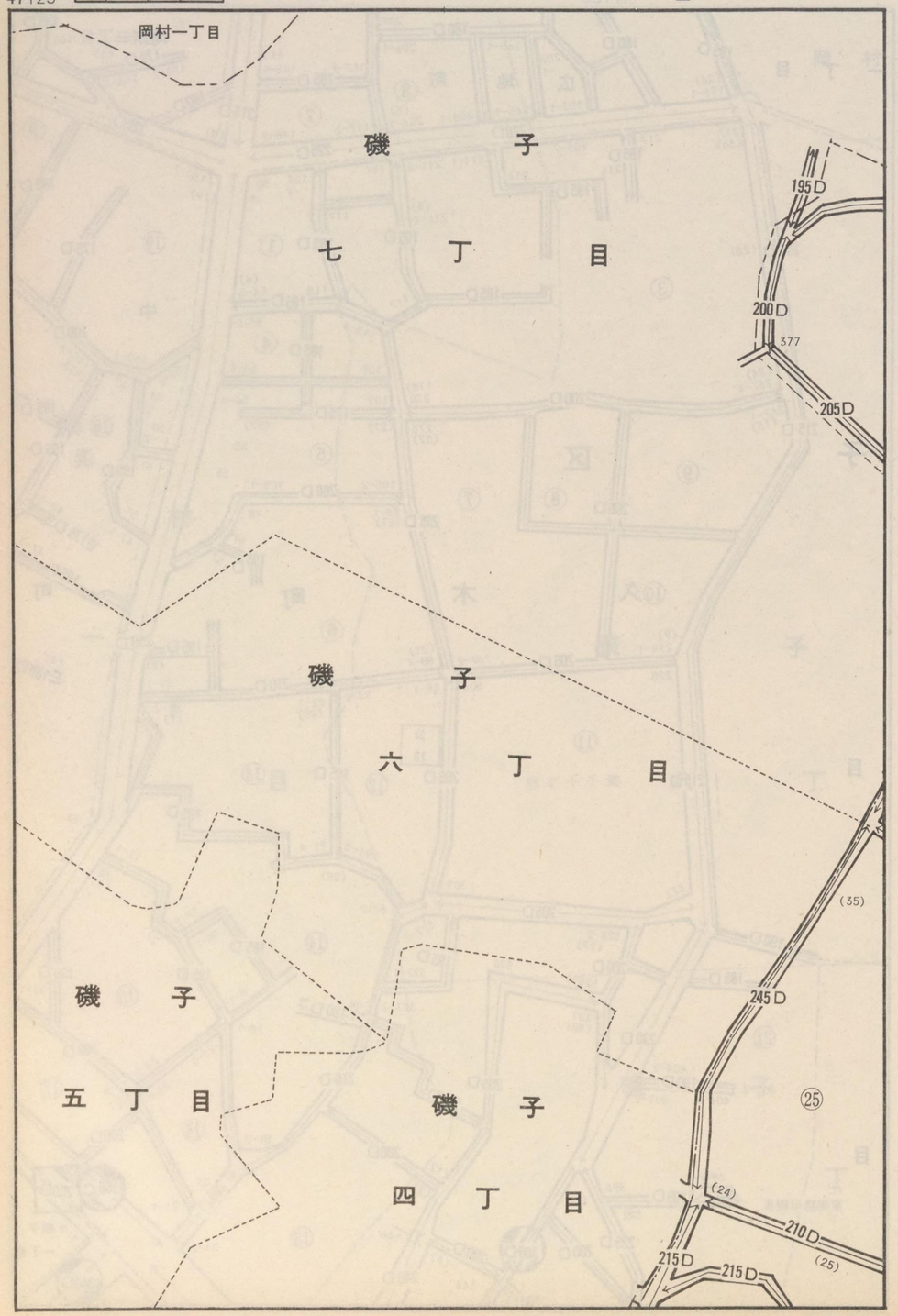

横浜南
（磯子区）

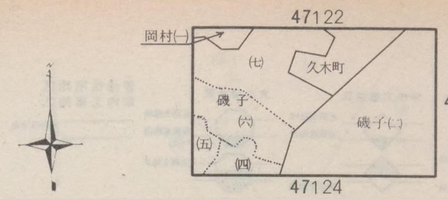

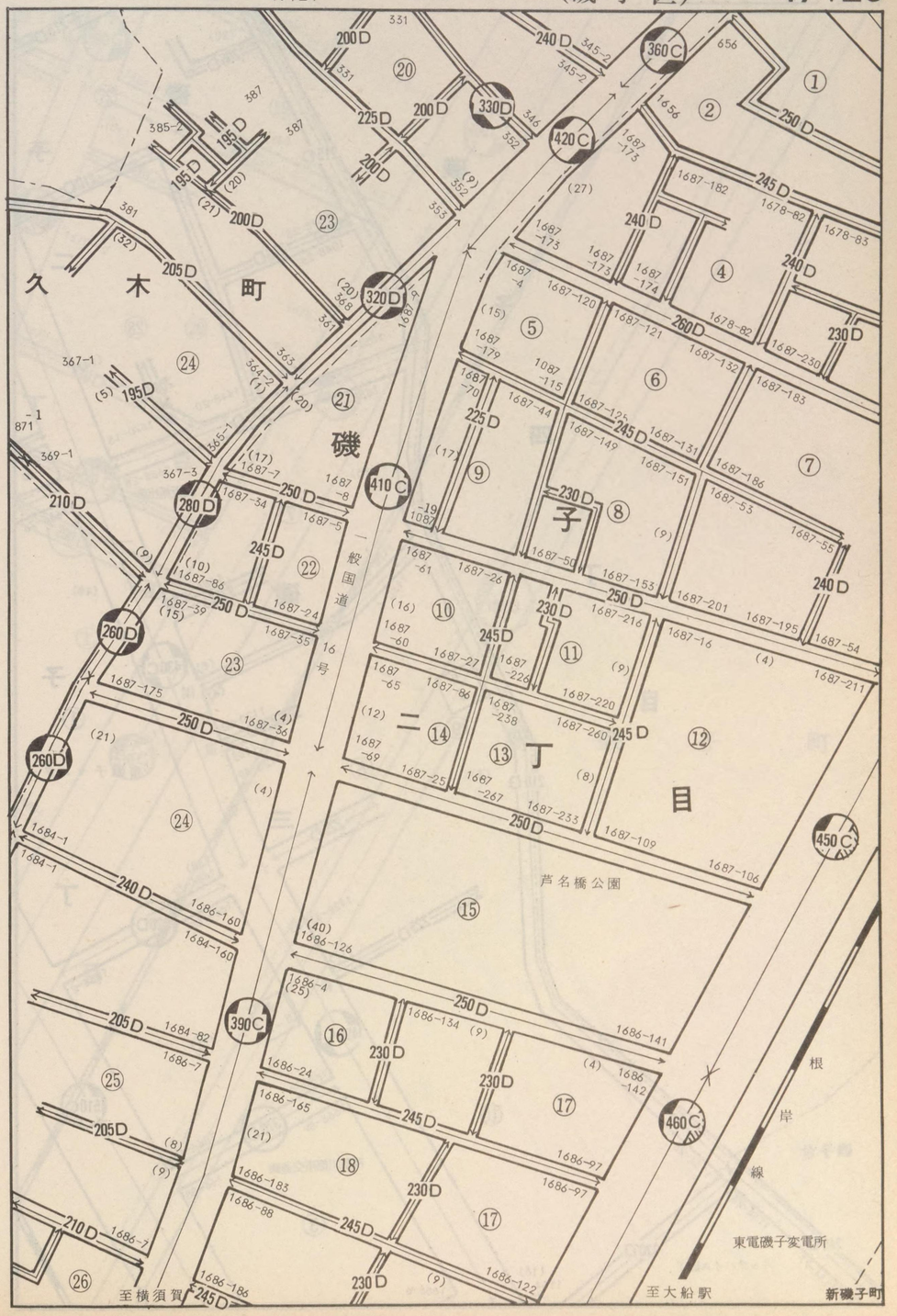

64
元
47124

記号	借地権割合	記号	借地権割合
A	90%	E	50%
B	80%	F	40%
C	70%	G	30%
D	60%	H	20%

繁華街・高度商業地区 — 道路を中心として全地域 / 道路沿い

普通商業地区 併用住宅地区 — 全地域 / 北側道路沿い / 南側全地域

中小工場地区 — 北側全地域 / 南側道路沿い / 南側全地域

大工場地区 — 北側全地域 / 南側道路沿い / 北側全地域

普通住宅地区 家内工業地区 — 無印は全地域

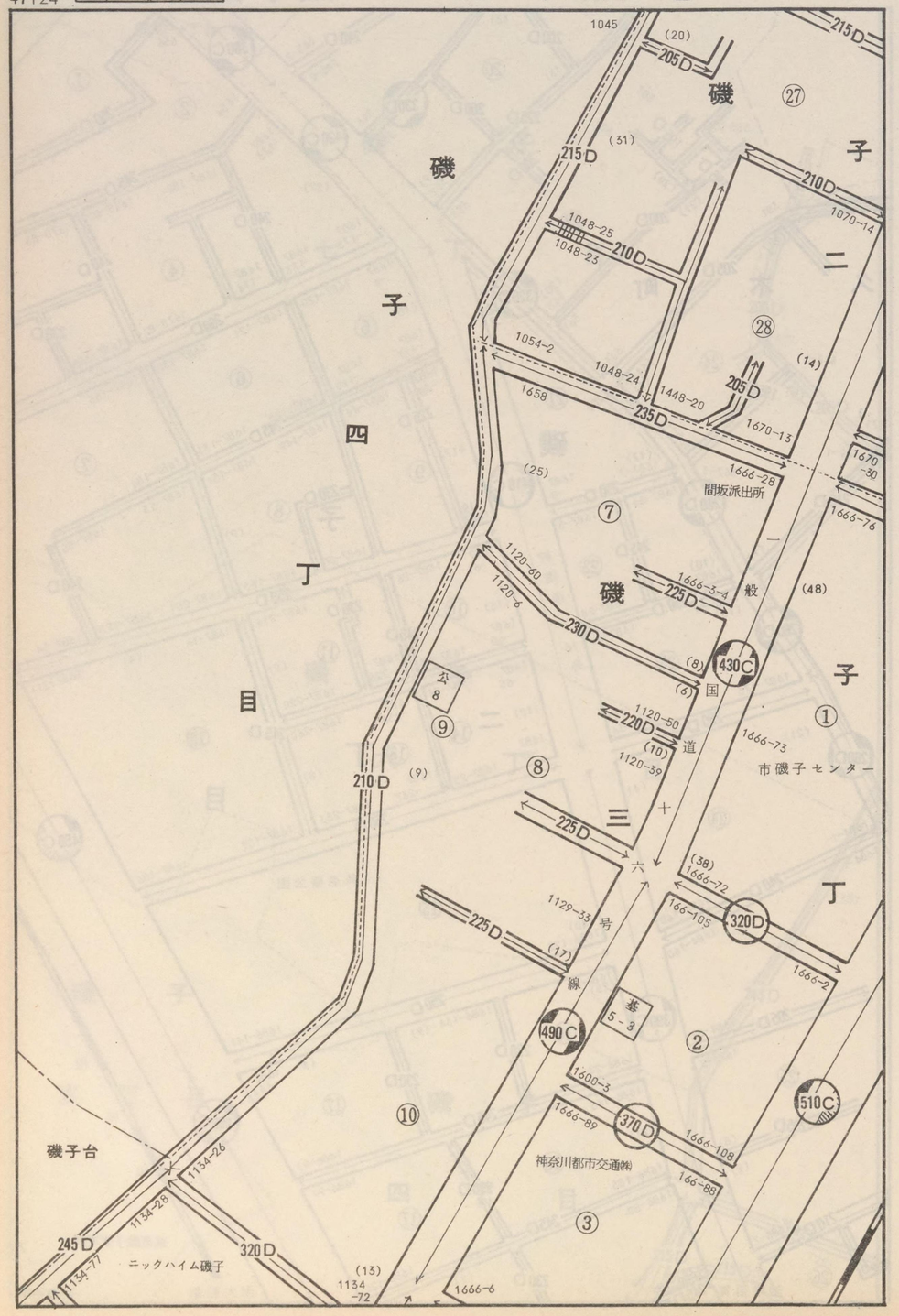

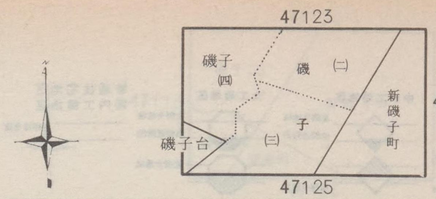

横浜南
(磯子区)

64
元
47124

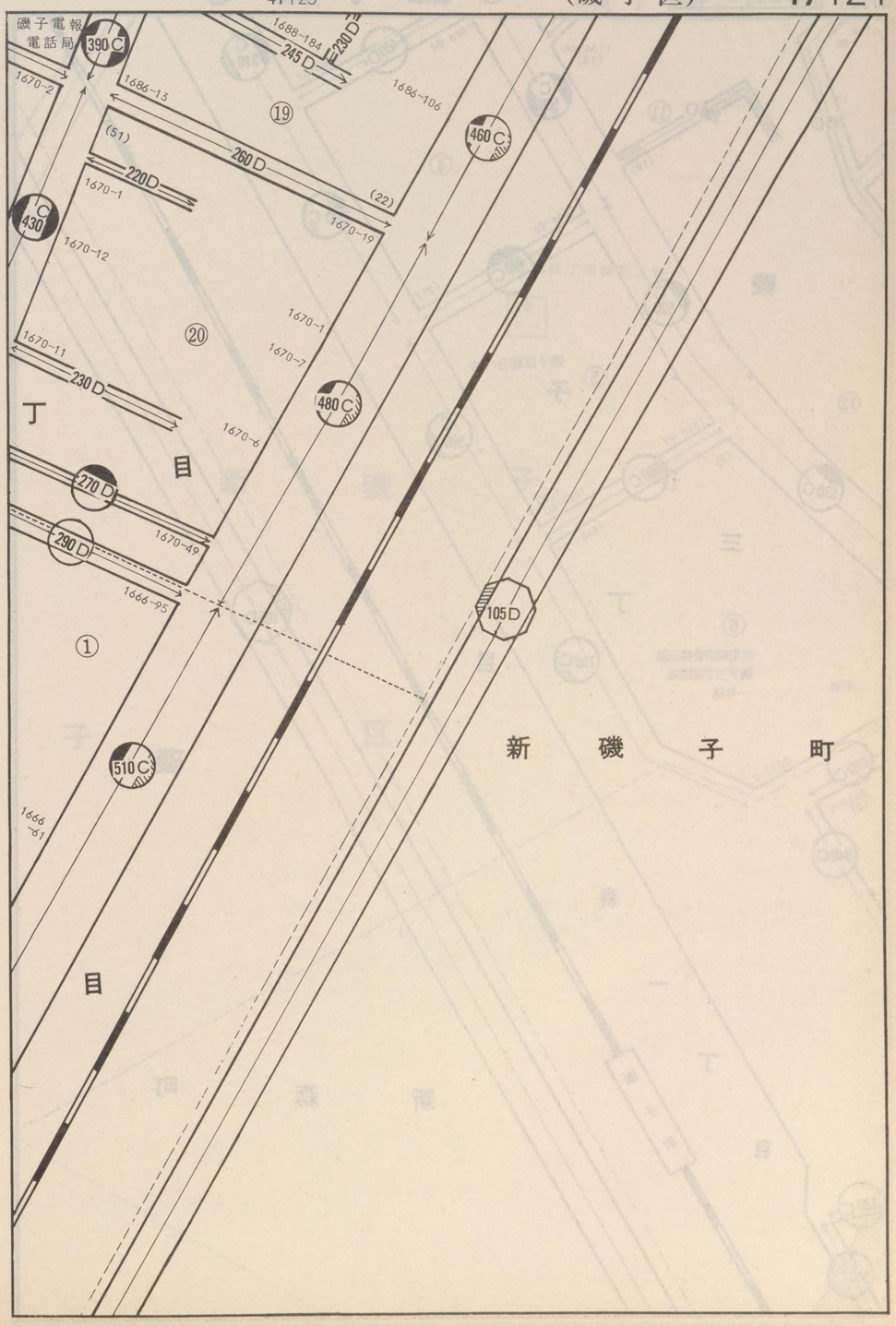

64
元
47125

記号	借地権割合	記号	借地権割合
A	90%	E	50%
B	80%	F	40%
C	70%	G	30%
D	60%	H	20%

繁華街・高度商業地区
道路を中心として全地域
道路沿い

普通商業地区
併用住宅地区
全地域
北側道路沿い
南側全地域

中小工場地区
北側全地域
南側道路沿い
南側全地域

大工場地区
北側全地域
南側道路沿い
北側全地域

普通住宅地区
家内工業地区
無印は全地域

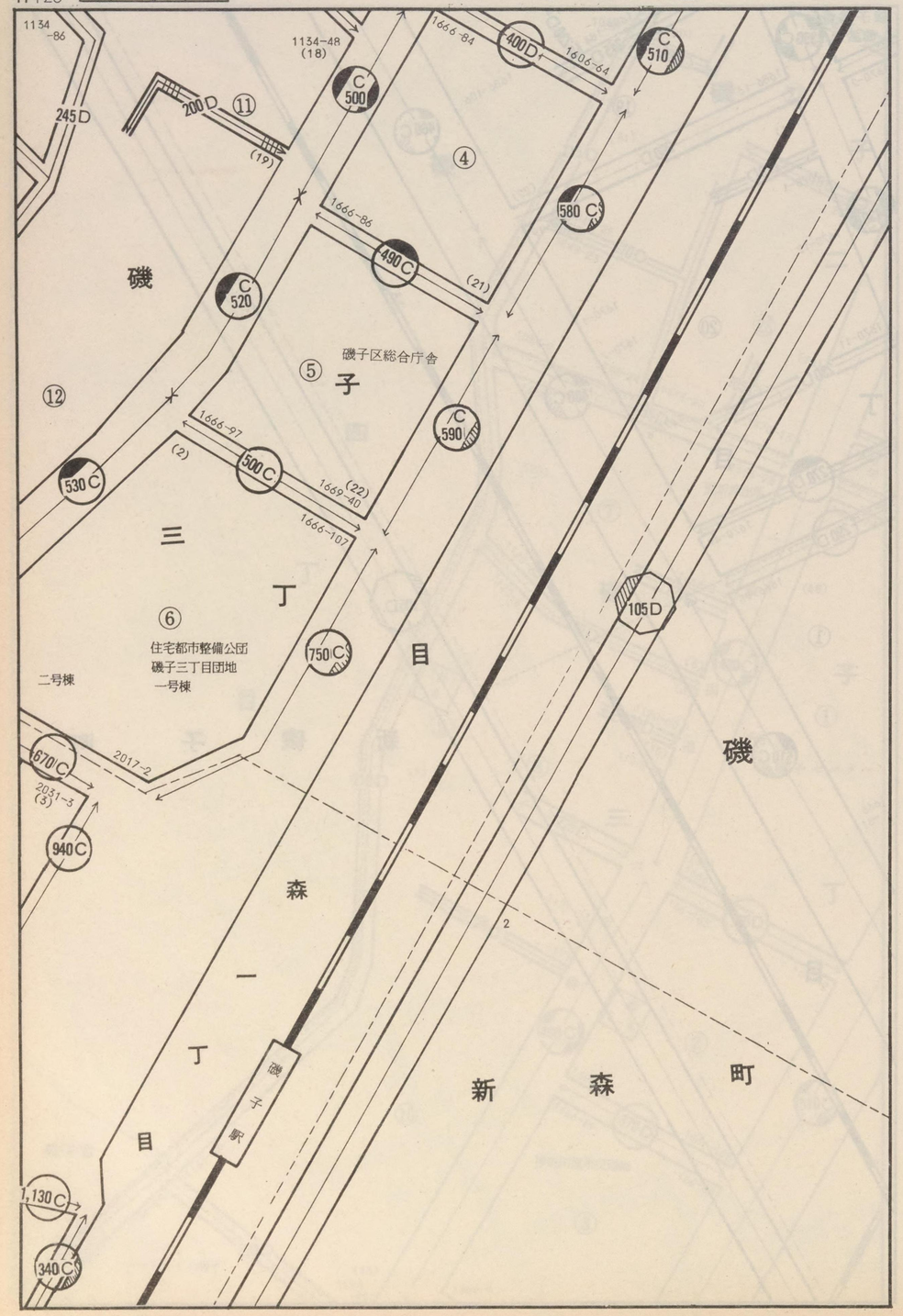

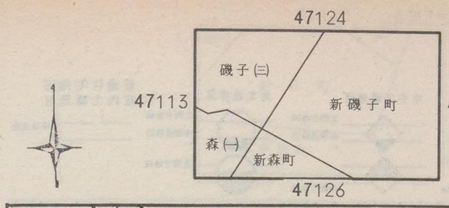

横浜南
(磯子区)

64
元
47125

新潟鉄工所横浜工場
基
9-1

新磯子町

磯子区

64
元
47126

記号	借地権割合	記号	借地権割合
A	90%	E	50%
B	80%	F	40%
C	70%	G	30%
D	60%	H	20%

繁華街・高度商業地区
道路を中心として全地域
道路沿い

普通商業地区
併用住宅地区
全地域
北側道路沿い
南側全地域

中小工場地区
北側全地域
南側道路沿い
南側全地域

大工場地区
北側全地域
南側道路沿い
北側全地域

普通住宅地区
家内工業地区
無印は全地域

森一丁目

105D

新森

105D

新中原町

石川島播磨重工業

47125 新磯子町

47114 森一 新森町 新中原町

横浜南
(磯子区)

64
元
47126

新磯子町

日清製油横浜磯子工場

町

64
元
47127

記号	借地権割合	記号	借地権割合
A	90%	E	50%
B	80%	F	40%
C	70%	G	30%
D	60%	H	20%

繁華街・高度商業地区
道路を中心として全地域
道路沿い

普通商業地区
併用住宅地区
全地域
北側道路沿い
南側全地域

中小工場地区
北側全地域
南側道路沿い
南側全地域

大工場地区
北側全地域
南側道路沿い
北側全地域

普通住宅地区
家内工業地区
無印は全地域

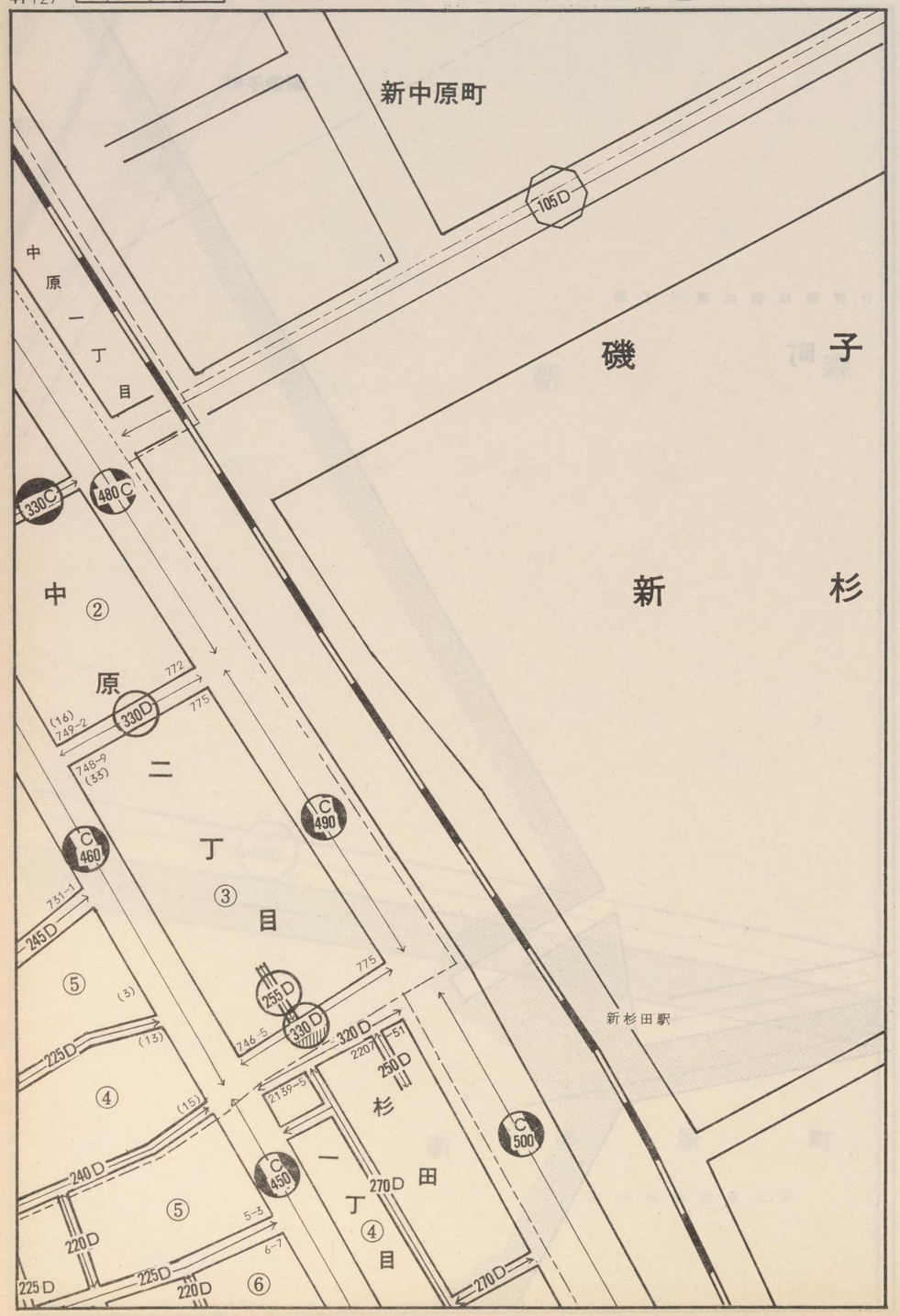

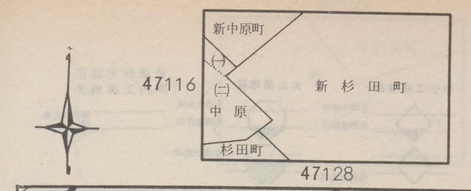

横浜南（磯子区）

64
元
47127

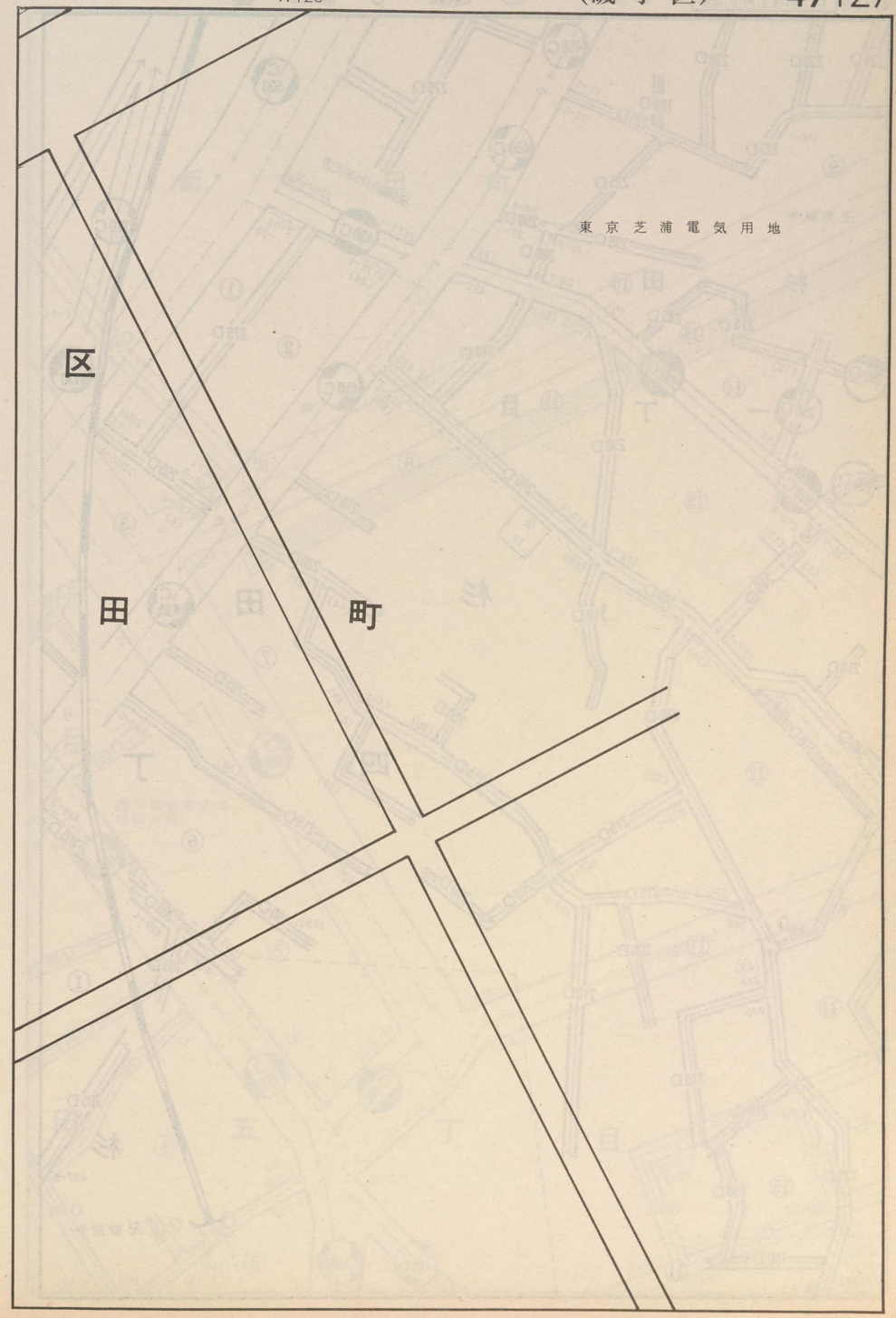

64
元
47128

記号	借地権割合	記号	借地権割合
A	90%	E	50%
B	80%	F	40%
C	70%	G	30%
D	60%	H	20%

繁華街・高度商業地区
道路を中心として全地域
道路沿い

普通商業地区
併用住宅地区
全地域
北側道路沿い
南側全地域

中小工場地区
北側全地域
南側道路沿い
南側全地域

大工場地区
北側全地域
南側道路沿い
北側全地域

普通住宅地区
家内工業地区
無印は全地域

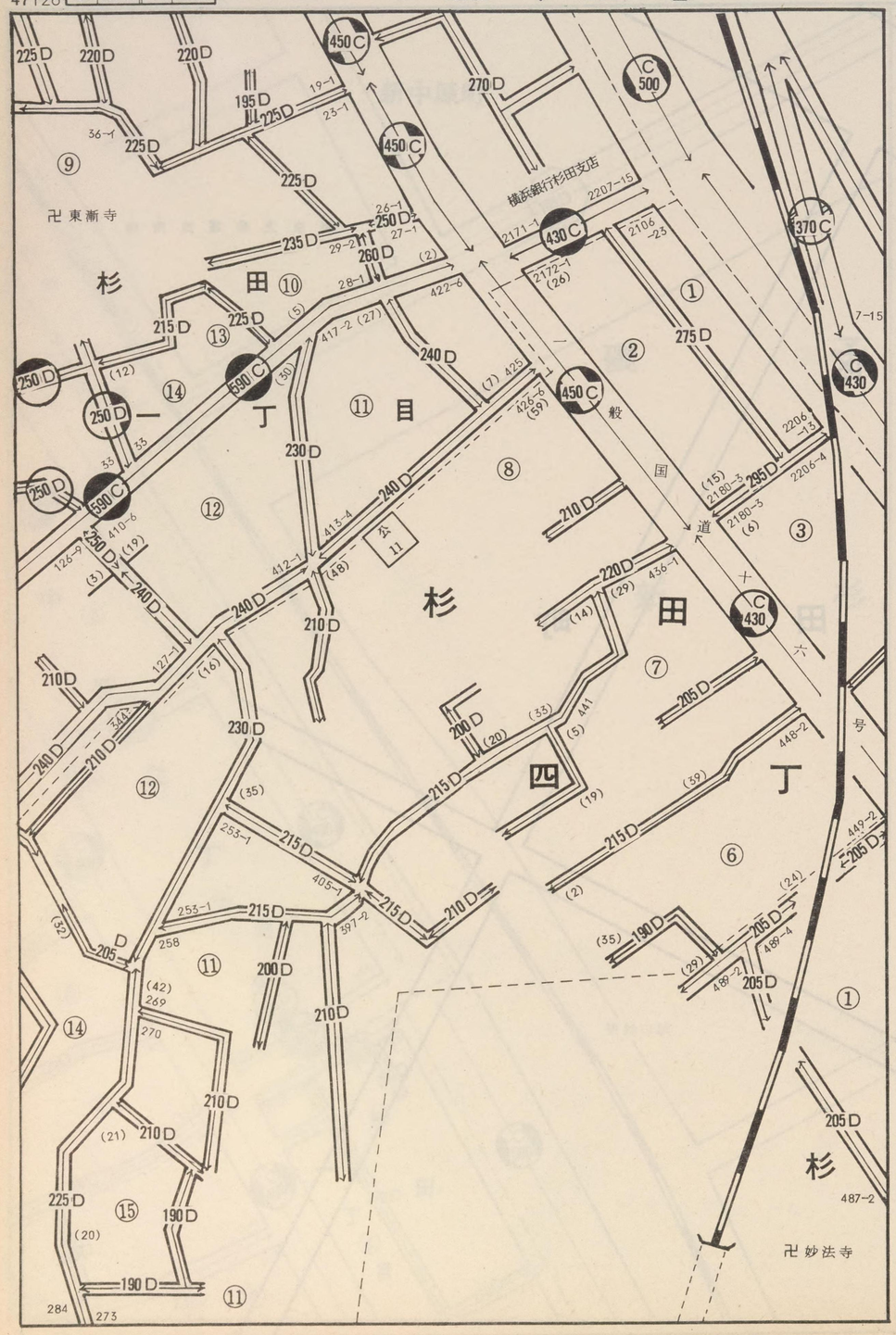

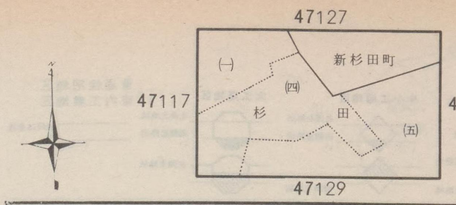

横浜南
(磯子区)

64
元
47128

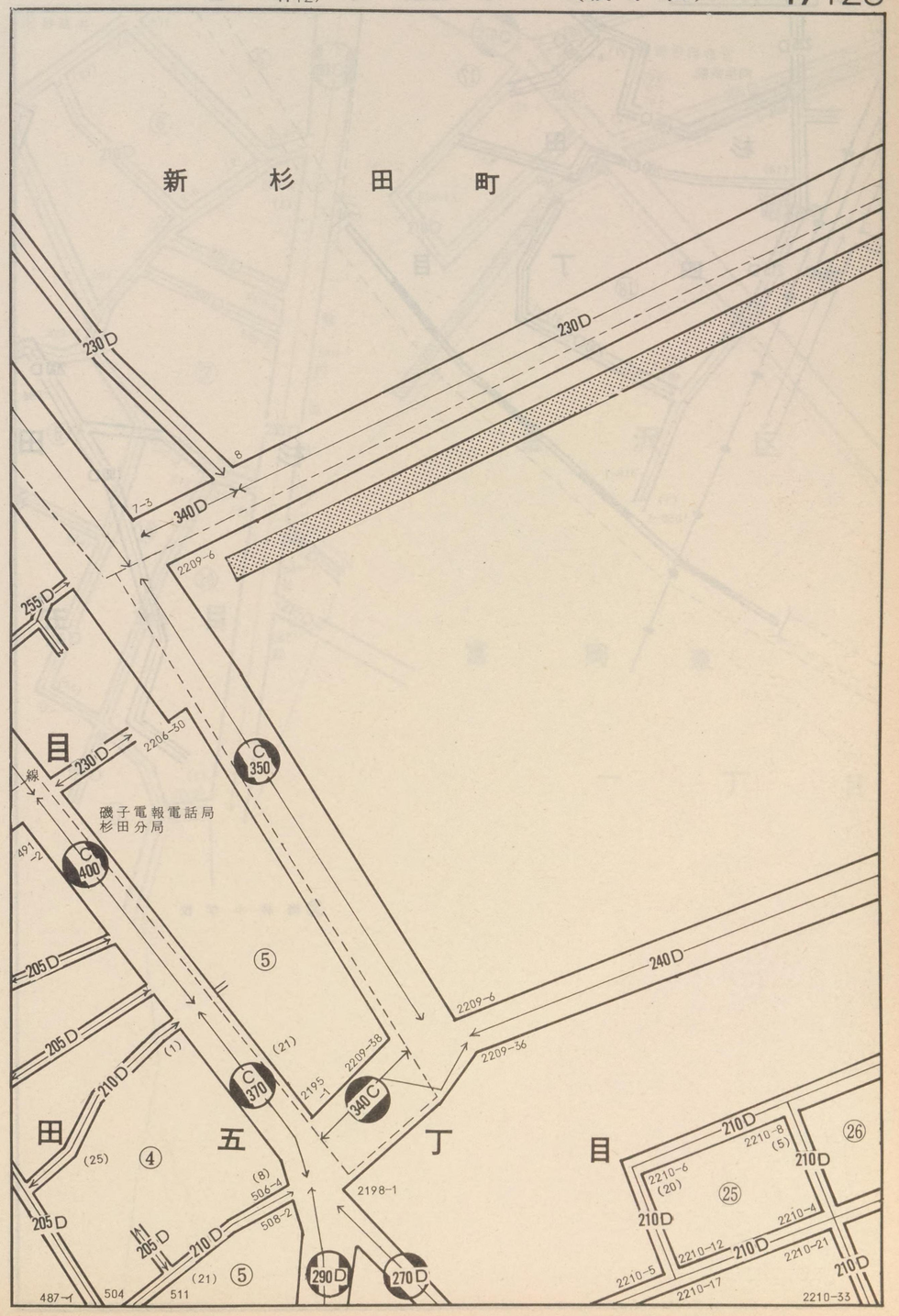

64
元
47129

記号	借地権割合	記号	借地権割合
A	90%	E	50%
B	80%	F	40%
C	70%	G	30%
D	60%	H	20%

繁華街・高度商業地区
道路を中心として全地域
道路沿い

普通商業地区
併用住宅地区
全地域
北側道路沿い
南側全地域

中小工場地区
北側全地域
南側道路沿い
南側全地域

大工場地区
北側全地域
南側道路沿い
北側全地域

普通住宅地区
家内工業地区
無印は全地域

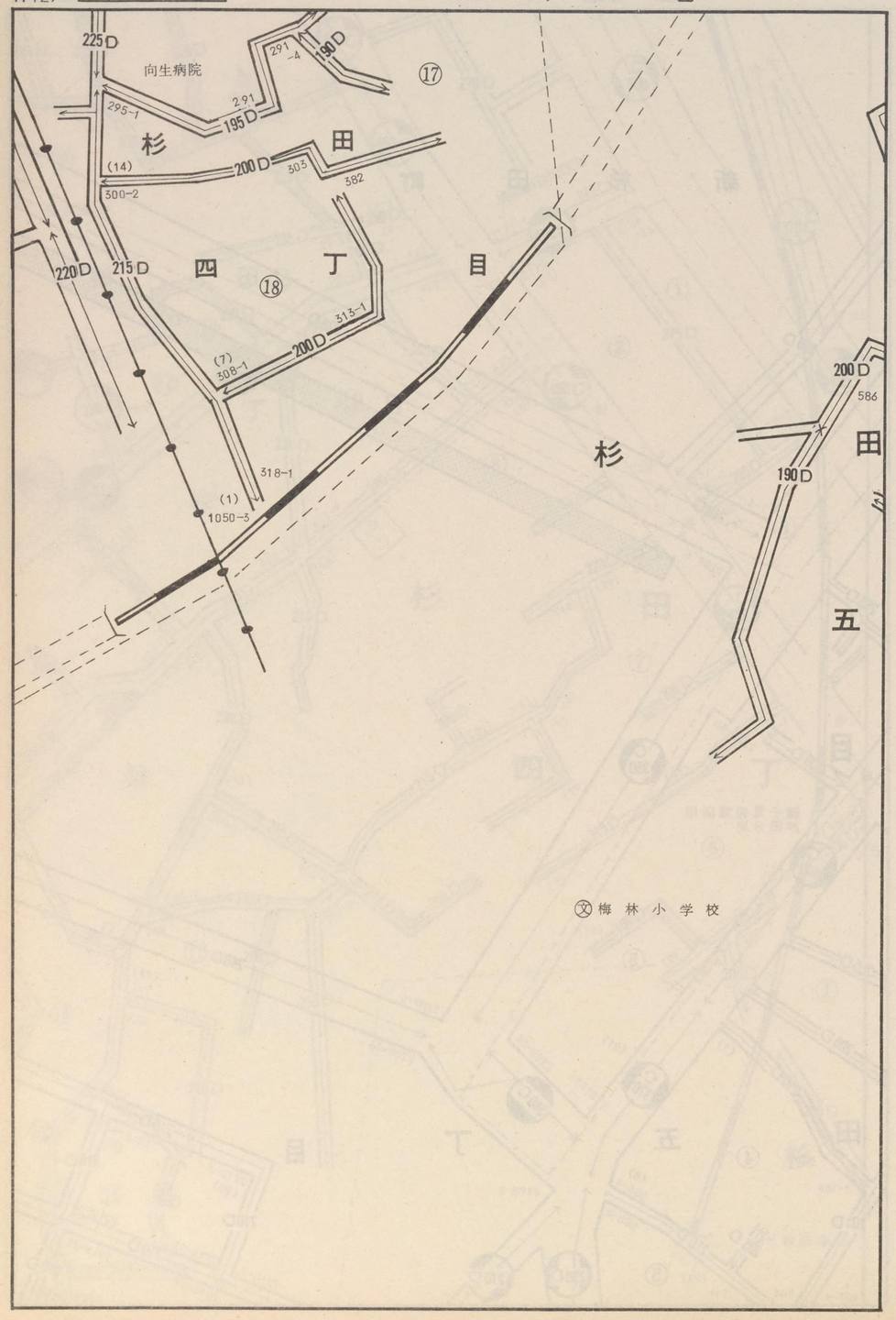

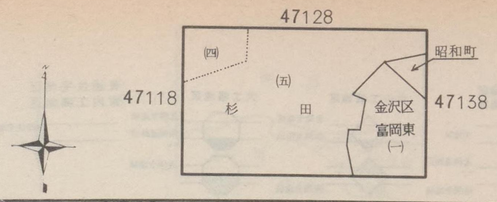

横浜南
(磯子区)

64
元
47129

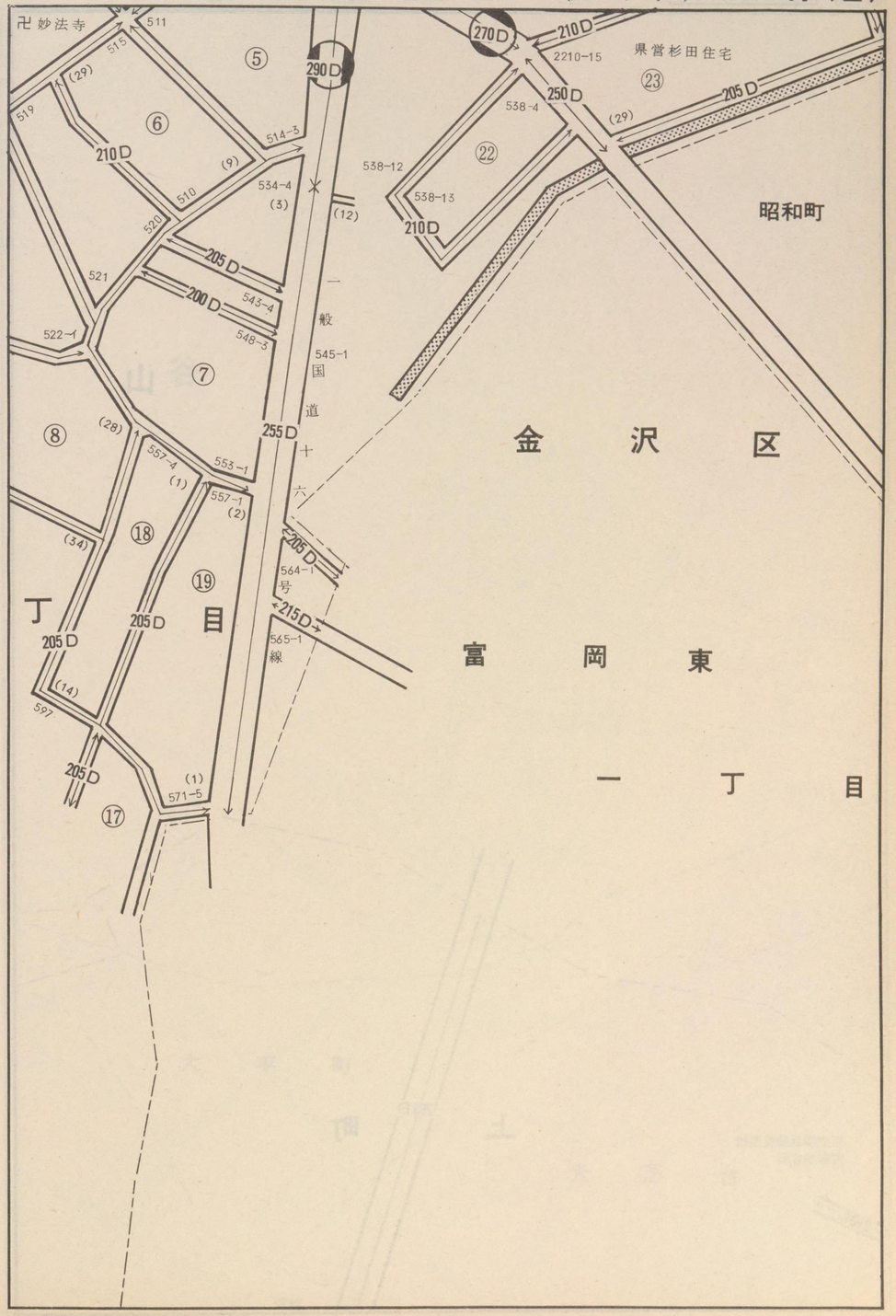

64
元
47130

記号	借地権割合	記号	借地権割合
A	90%	E	50%
B	80%	F	40%
C	70%	G	30%
D	60%	H	20%

繁華街・高度商業地区
道路を中心として全地域
道路沿い

普通商業地区
併用住宅地区
全地域
北側道路沿い
南側全地域

中小工場地区
北側全地域
南側道路沿い
南側全地域

大工場地区
北側全地域
南側道路沿い
北側全地域

普通住宅地区
家内工業地区
無印は全地域

山

上　町

265 D

210 D

市立横浜商業高校
理容美容科

47119

南　区

上　町

大平町

大芝台

47131

塚越

横浜南
（磯子区）

64
元
47130

谷

大　平　町

大　芝　台

塚越

64
元
47131

記号	借地権割合	記号	借地権割合
A	90%	E	50%
B	80%	F	40%
C	70%	G	30%
D	60%	H	20%

繁華街・高度商業地区
道路を中心として全地域
道路沿い

普通商業地区
併用住宅地区
全地域
北側道路沿い
南側全地域

中小工場地区
北側全地域
南側道路沿い
南側全地域

大工場地区
北側全地域
南側道路沿い
北側全地域

普通住宅地区
家内工業地区
無印は全地域

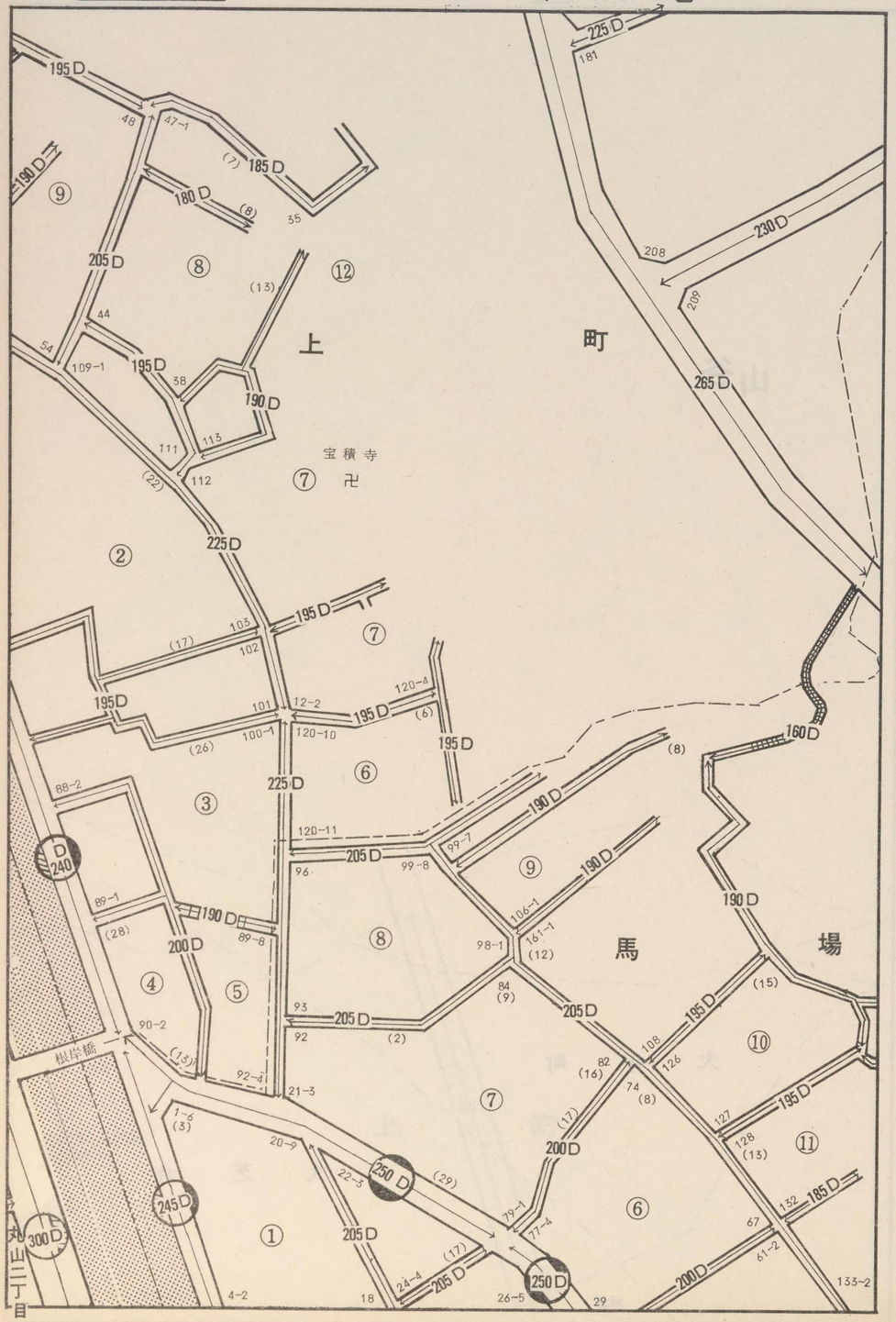

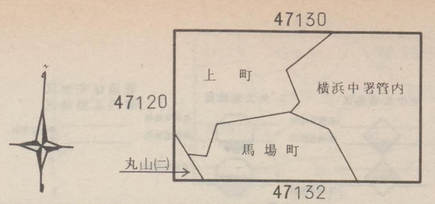

横浜南
（磯子区）

64
元
47131

64 元

47132

記号	借地権割合	記号	借地権割合
A	90%	E	50%
B	80%	F	40%
C	70%	G	30%
D	60%	H	20%

繁華街・高度商業地区
道路を中心として全地域
道路沿い

普通商業地区 併用住宅地区
全地域
北側道路沿い
南側全地域

中小工場地区
北側全地域
南側道路沿い
南側全地域

大工場地区
北側全地域
南側道路沿い
北側全地域

普通住宅地区 家内工業地区
無印は全地域

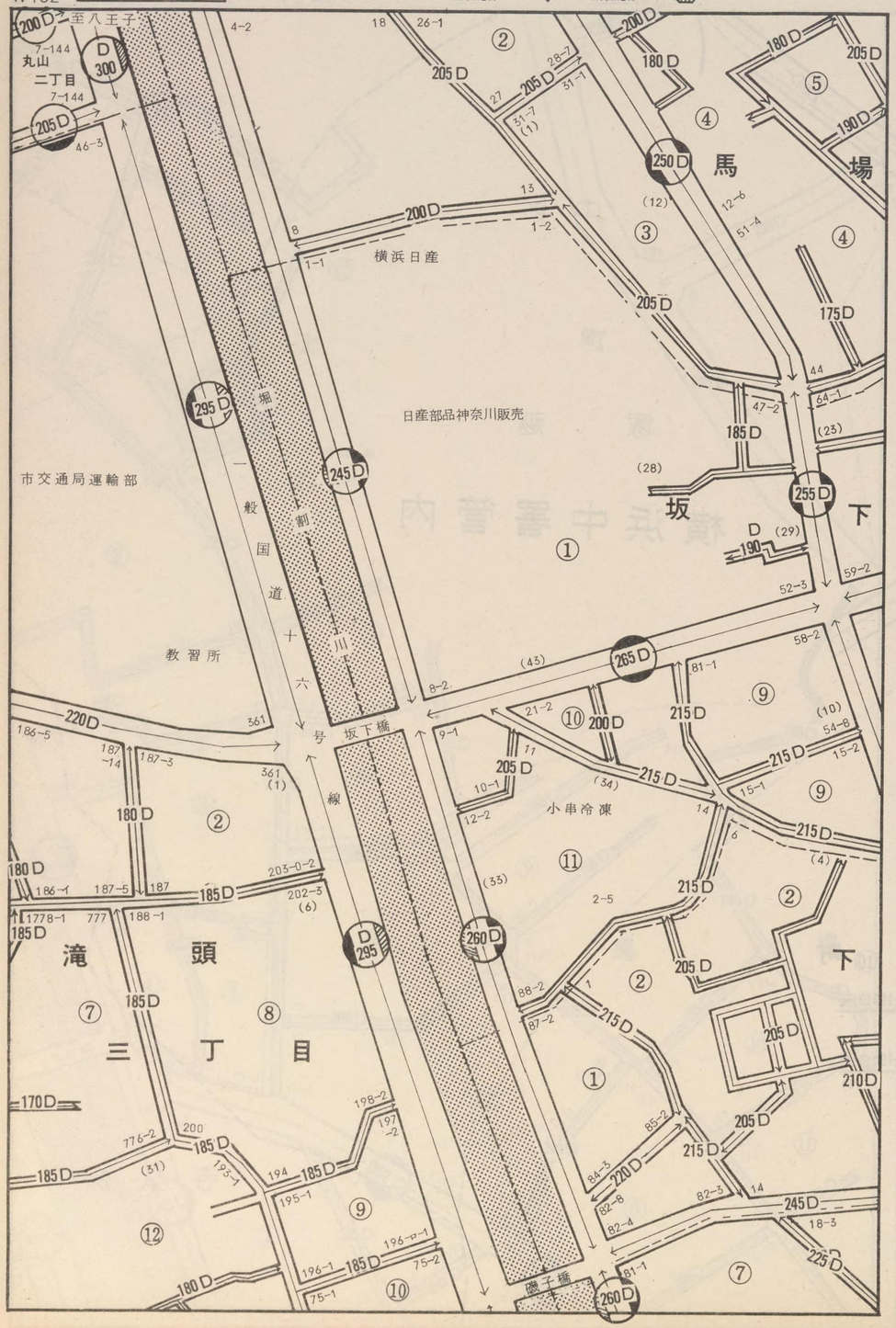

47131

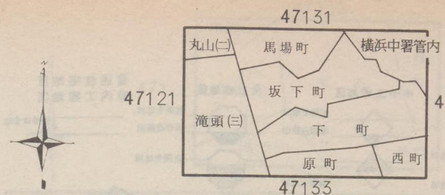

47133

横浜南 (磯子区)

64 元

47132

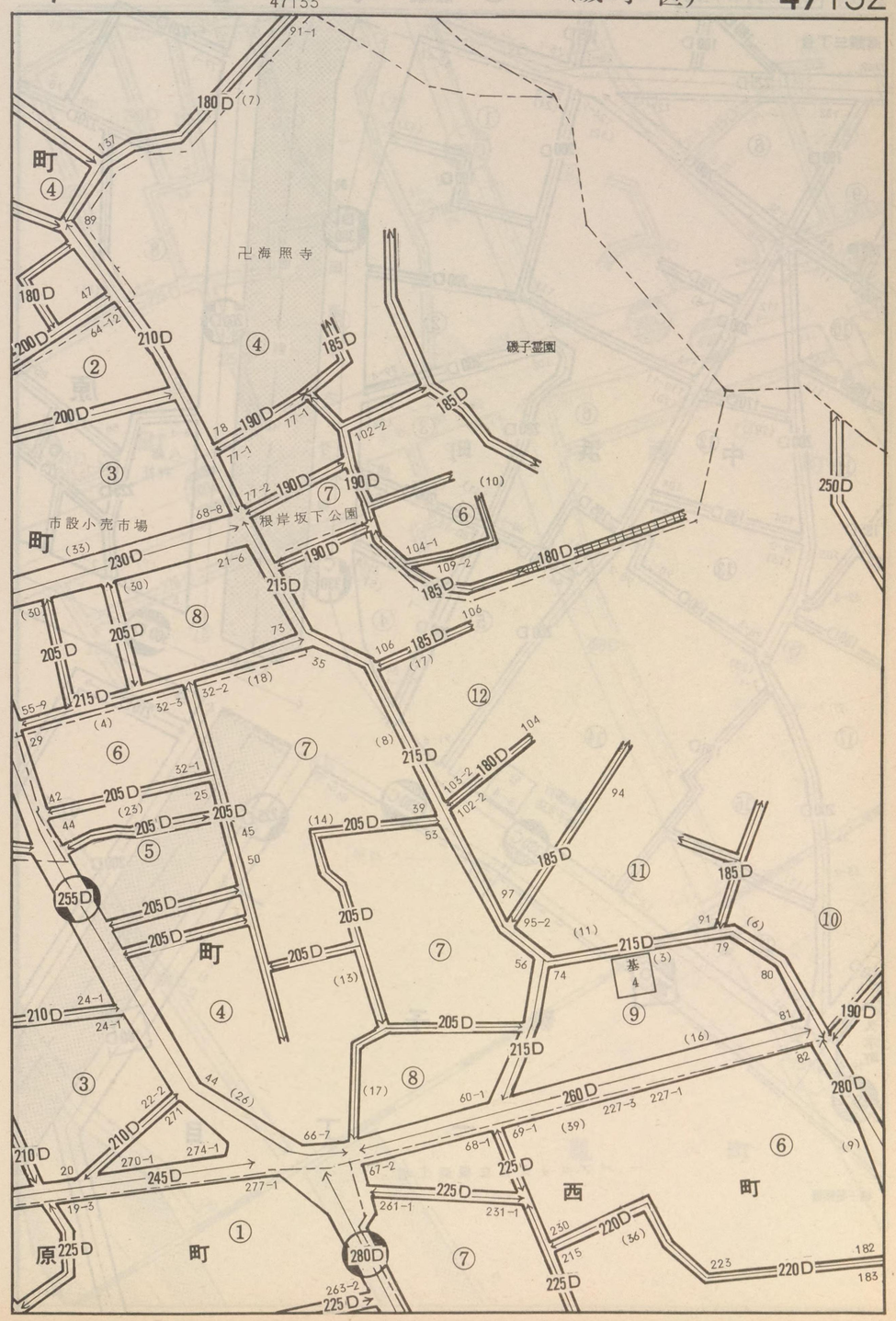

64 元

47133

記号	借地権割合	記号	借地権割合
A	90%	E	50%
B	80%	F	40%
C	70%	G	30%
D	60%	H	20%

繁華街・高度商業地区 — 道路を中心として全地域 / 道路沿い

普通商業地区 併用住宅地区 — 全地域 / 北側道路沿い / 南側全地域

中小工場地区 — 北側全地域 / 南側道路沿い / 南側全地域

大工場地区 — 北側全地域 / 南側道路沿い / 北側全地域

普通住宅地区 家内工業地区 — 無印は全地域

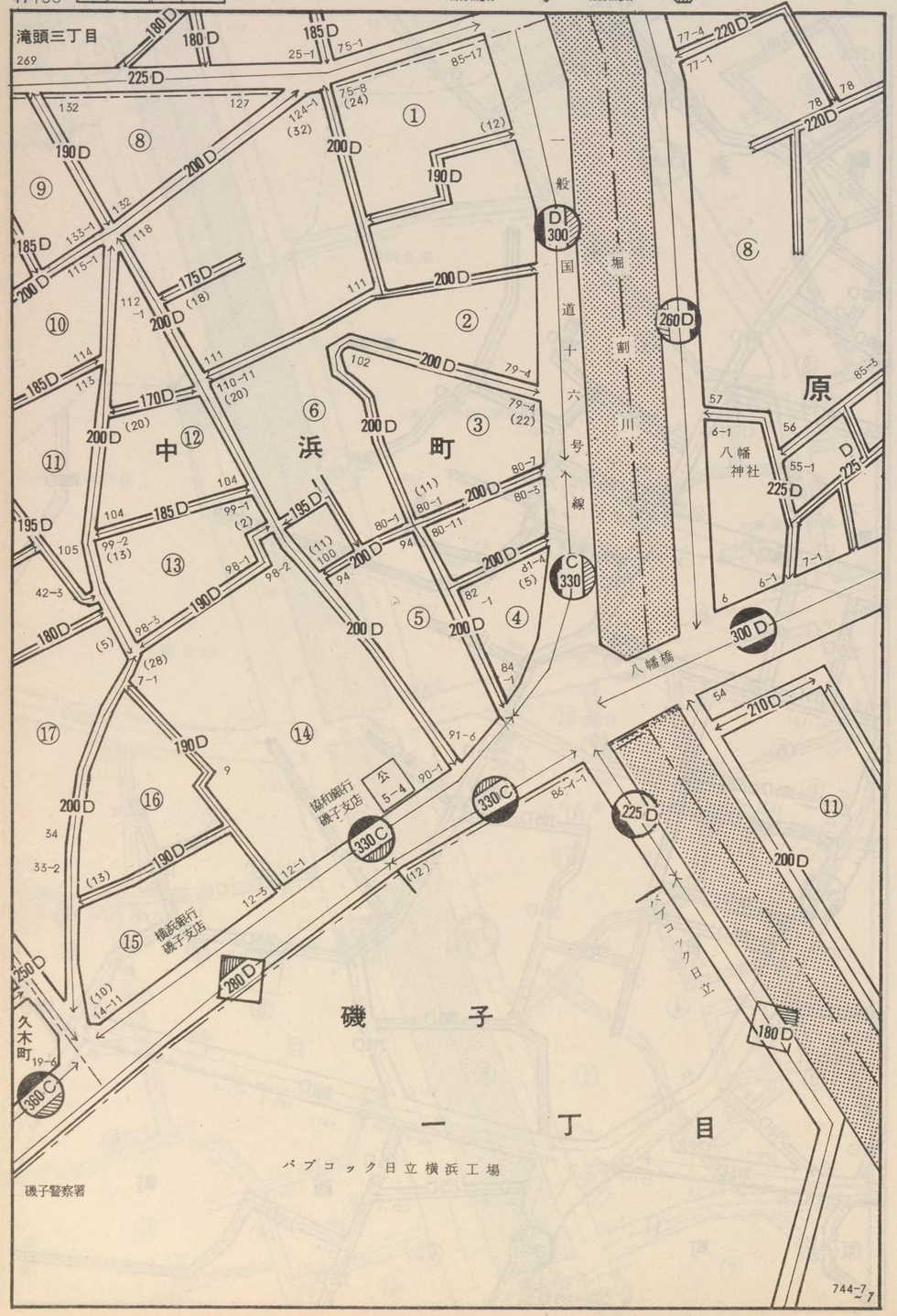

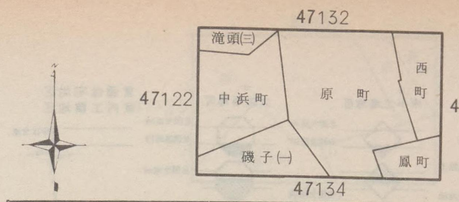

横浜南（磯子区）

64 元 47133

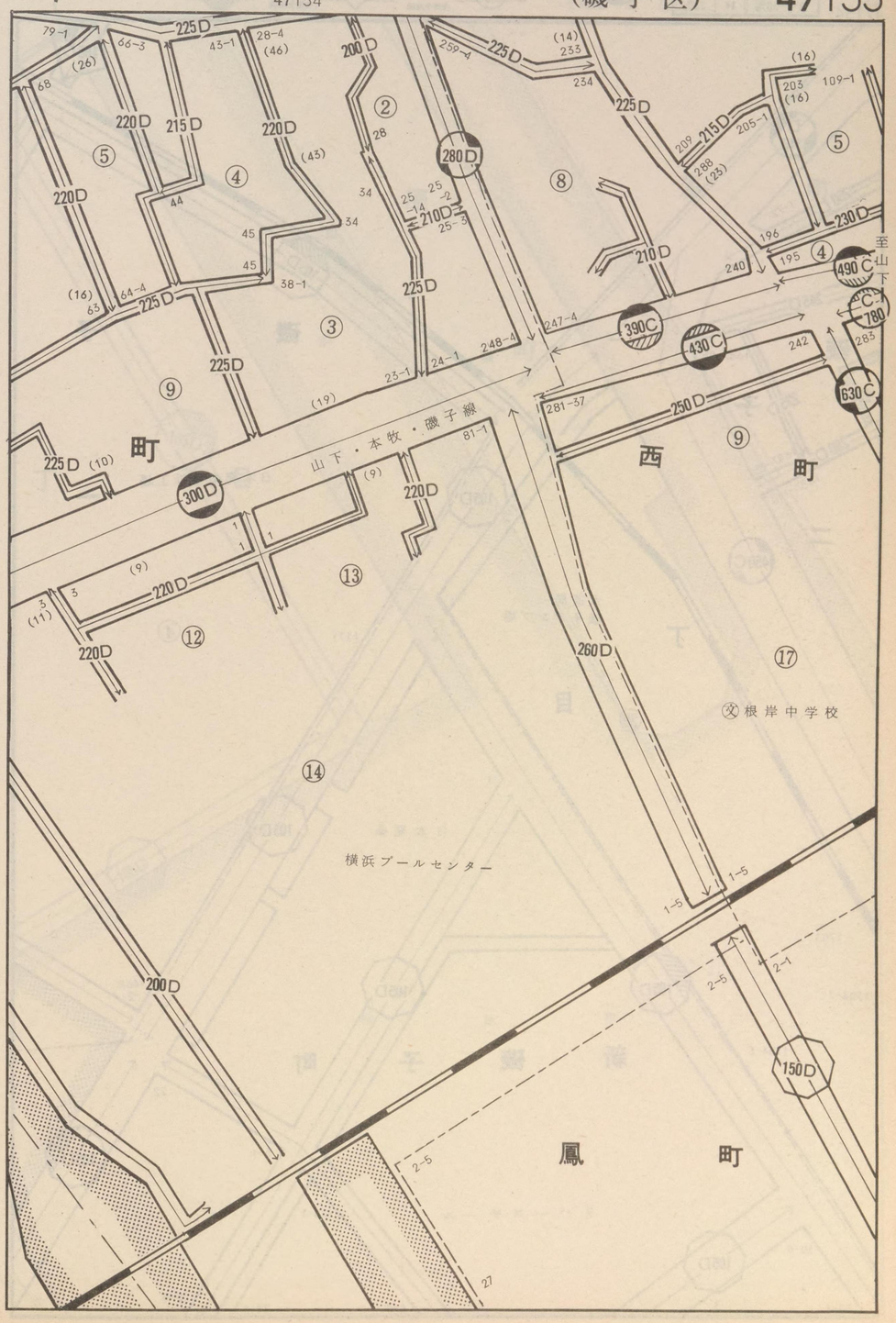

64
元
47134

記号	借地権割合	記号	借地権割合
A	90%	E	50%
B	80%	F	40%
C	70%	G	30%
D	60%	H	20%

繁華街・高度商業地区
道路を中心として全地域
道路沿い

普通商業地区
併用住宅地区
全地域
北側道路沿い
南側全地域

中小工場地区
北側全地域
南側道路沿い
南側全地域

大工場地区
北側全地域
南側道路沿い
北側全地域

普通住宅地区
家内工業地区
無印は全地域

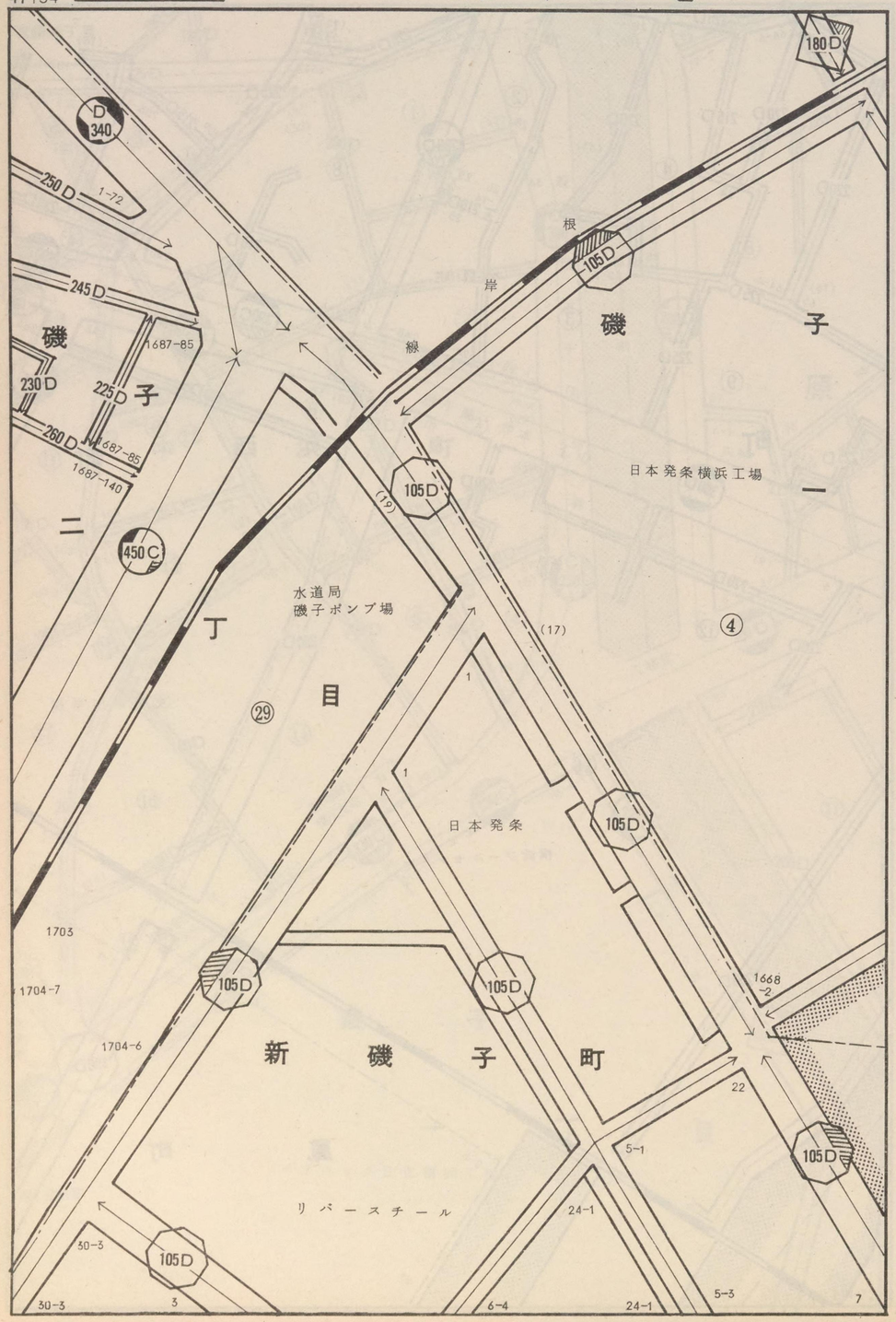

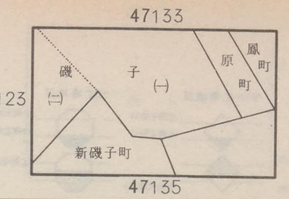

横浜南
（磯子区）

64
元
47134

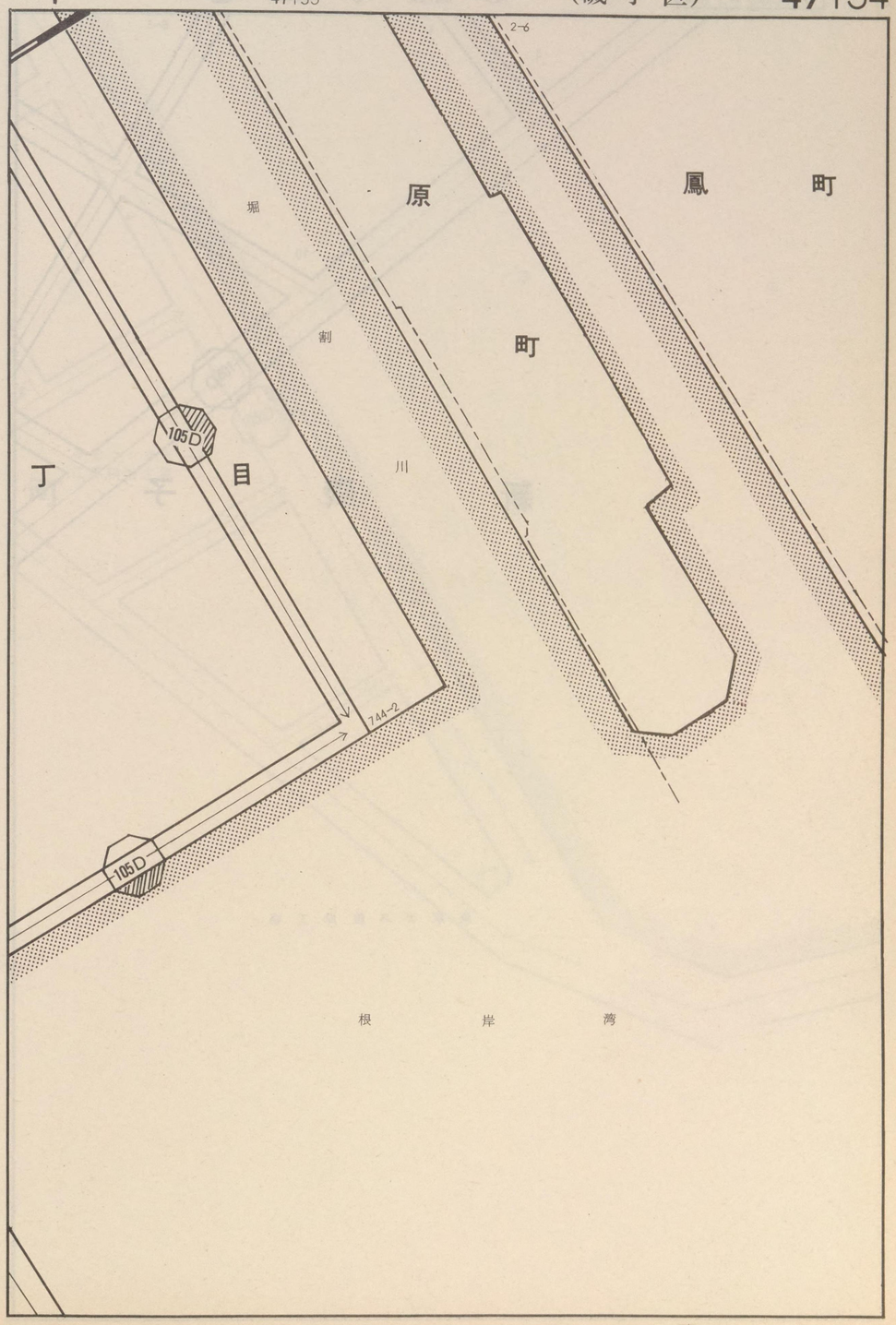

64
元
47135

記号	借地権割合	記号	借地権割合
A	90%	E	50%
B	80%	F	40%
C	70%	G	30%
D	60%	H	20%

繁華街・高度商業地区
道路を中心として全地域
道路沿い

普通商業地区
併用住宅地区
全地域
北側道路沿い
南側全地域

中小工場地区
北側全地域
南側道路沿い
南側全地域

大工場地区
北側全地域
南側道路沿い
北側全地域

普通住宅地区
家内工業地区
無印は全地域

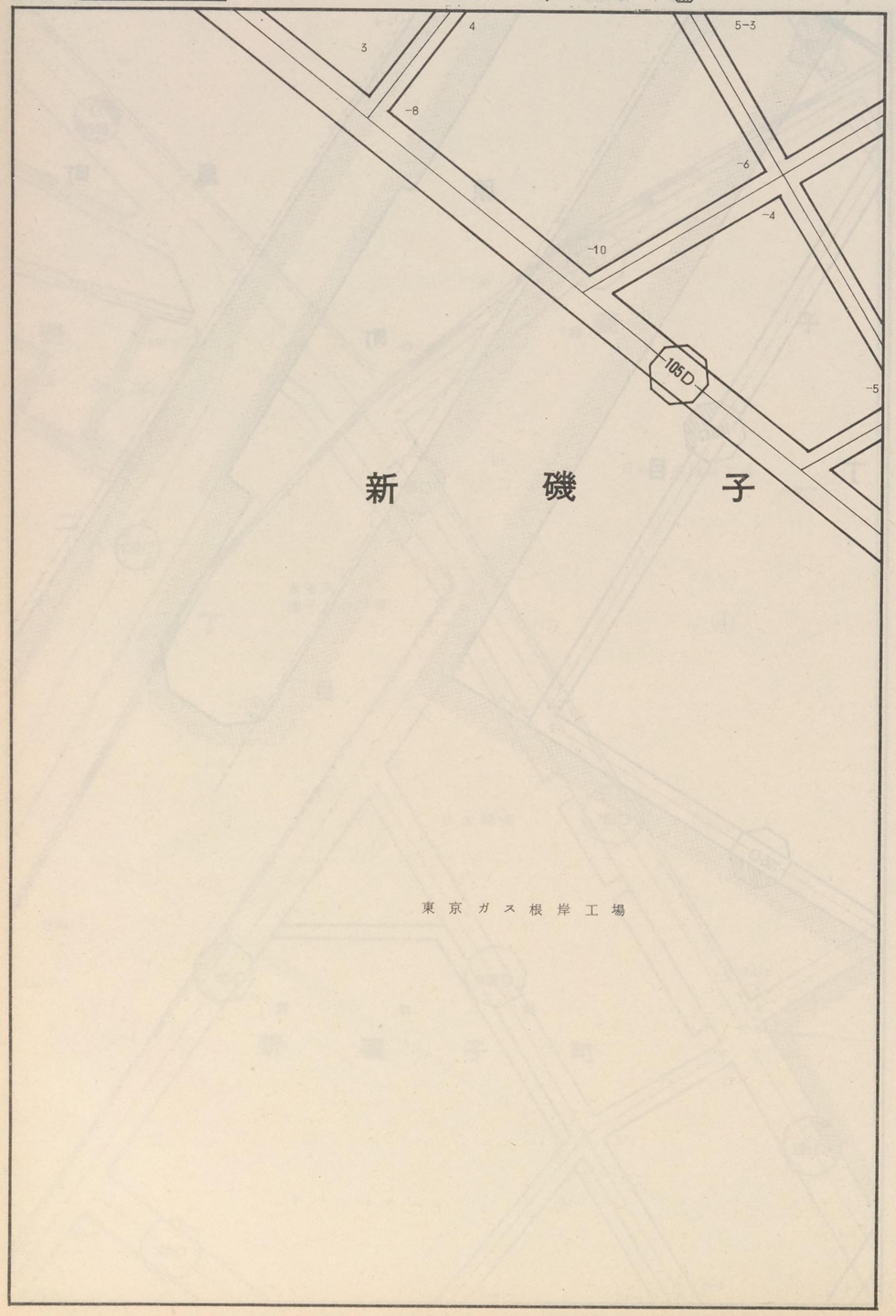

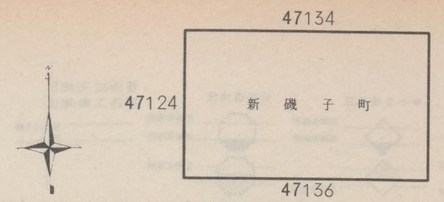

横浜南
(磯子区)

64
元
47135

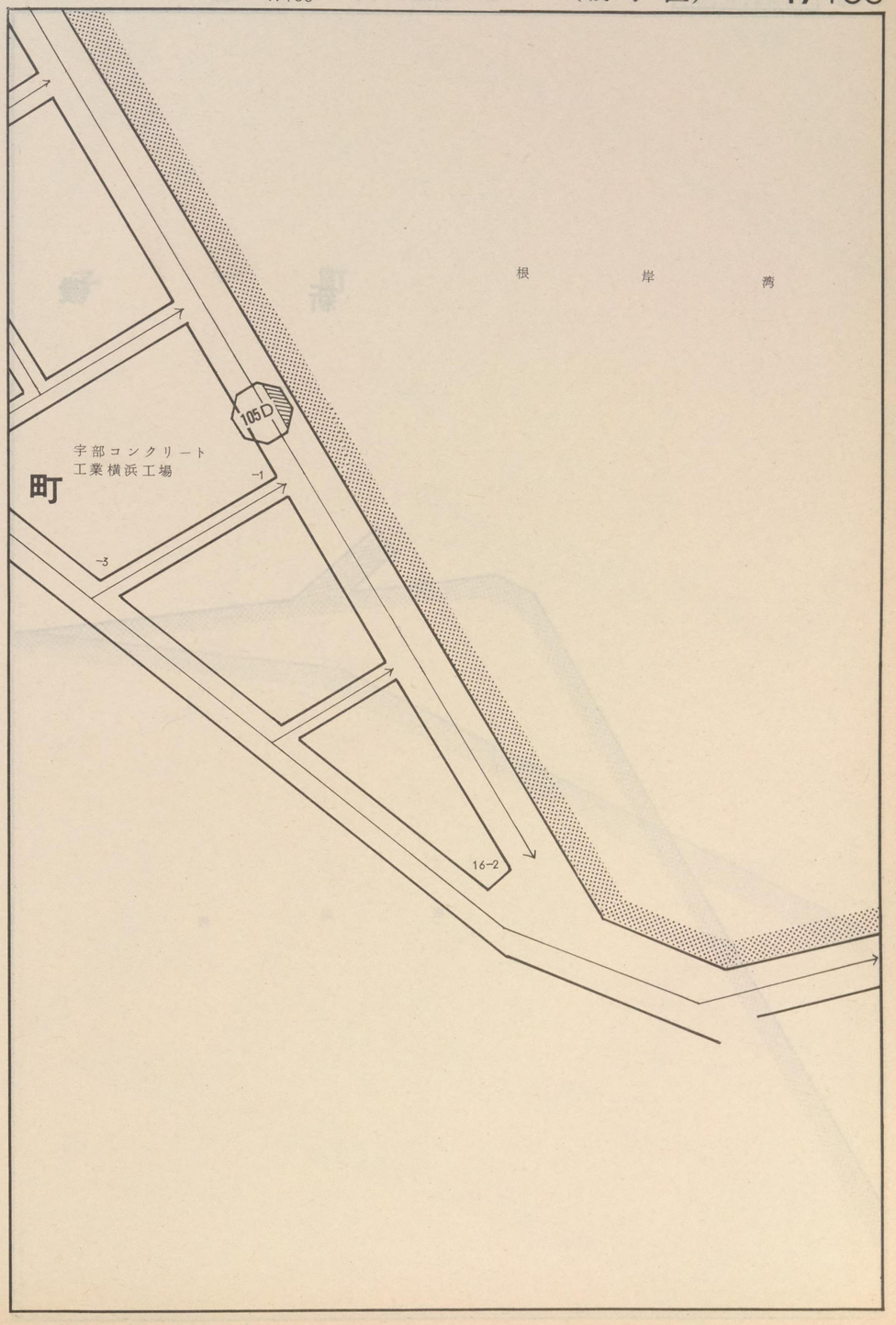

64
元
47136

記号	借地権割合	記号	借地権割合
A	90%	E	50%
B	80%	F	40%
C	70%	G	30%
D	60%	H	20%

繁華街・高度商業地区
道路を中心として全地域
道路沿い

普通商業地区
併用住宅地区
全地域
北側道路沿い
南側全地域

中小工場地区
北側全地域
南側道路沿い
南側全地域

大工場地区
北側全地域
南側道路沿い
北側全地域

普通住宅地区
家内工業地区
無印は全地域

新　磯

根　岸　湾

47135

47125　新　磯　子　町

横浜南
（磯子区）

64
元
47136

子　町

64
元
47137

記号	借地権割合	記号	借地権割合
A	90%	E	50%
B	80%	F	40%
C	70%	G	30%
D	60%	H	20%

繁華街・高度商業地区
道路を中心として全地域
道路沿い

普通商業地区
併用住宅地区
全地域
北側道路沿い
南側全地域

中小工場地区
北側全地域
南側道路沿い
南側全地域

大工場地区
北側全地域
南側道路沿い
北側全地域

普通住宅地区
家内工業地区
無印は全地域

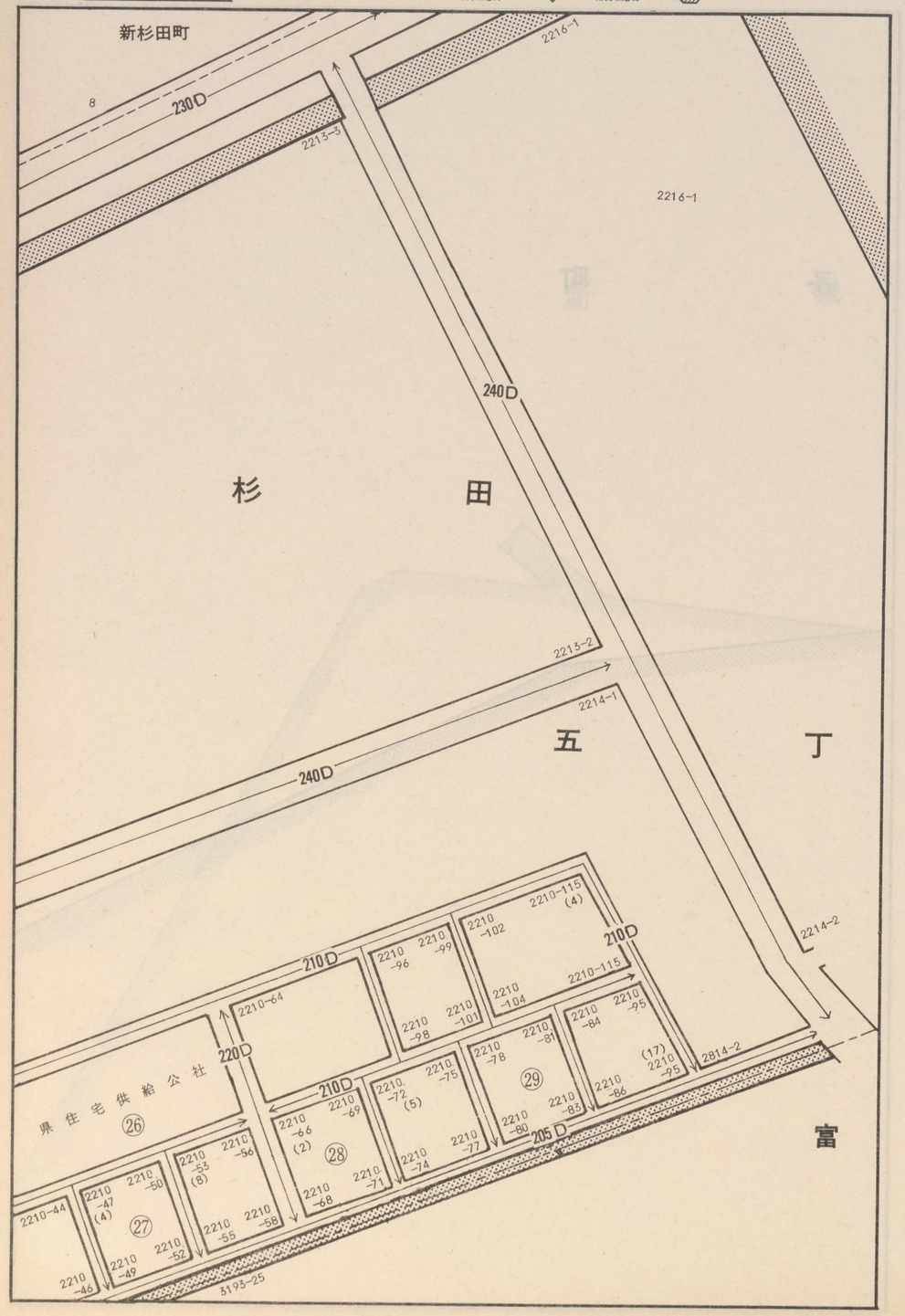

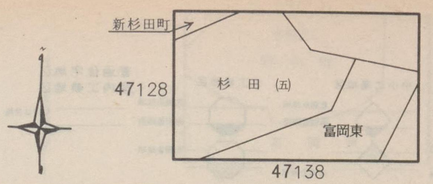

横浜南
(磯子区)

64
元
47137

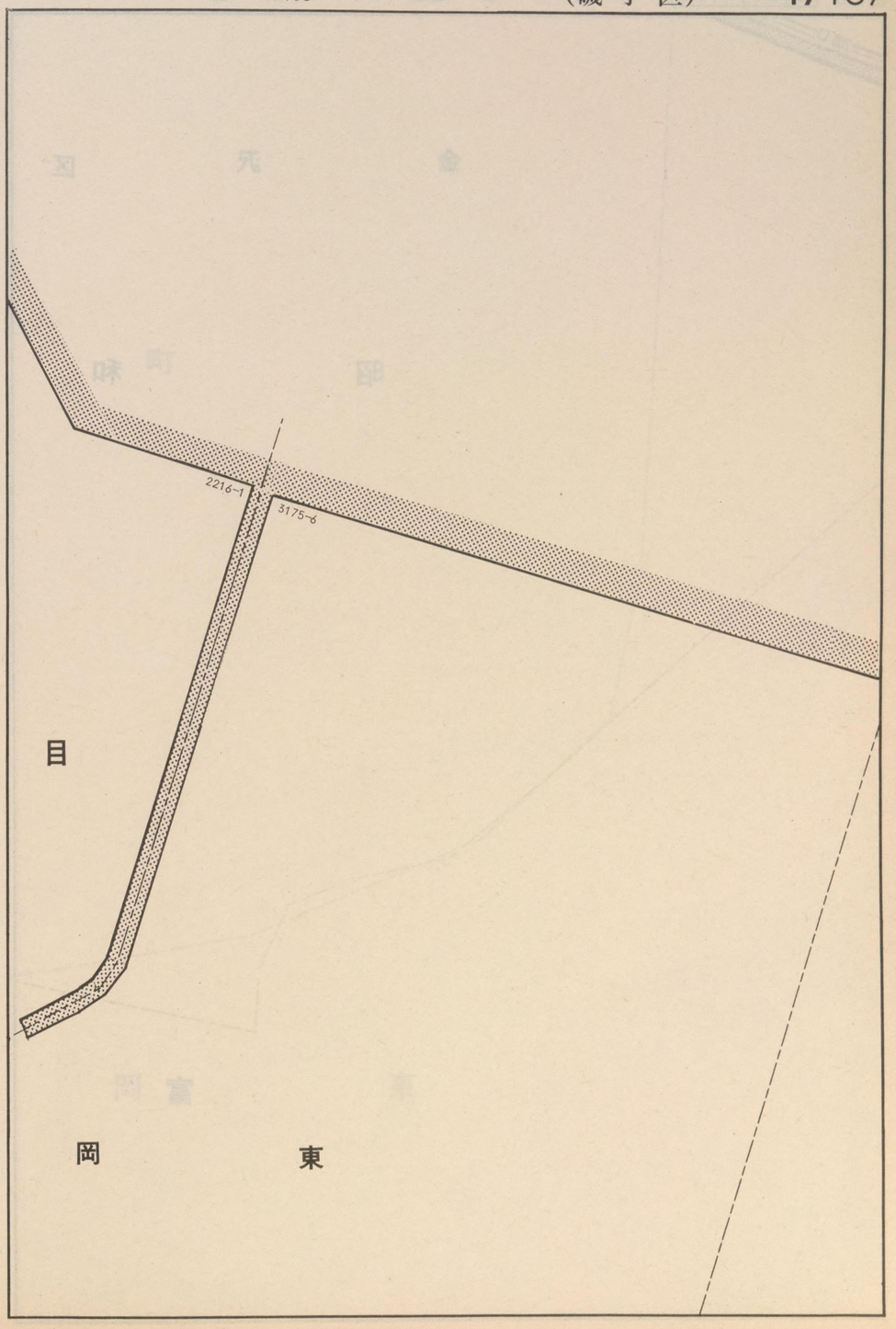

64
元
47138

記号	借地権割合	記号	借地権割合
A	90%	E	50%
B	80%	F	40%
C	70%	G	30%
D	60%	H	20%

繁華街・高度商業地区
道路を中心として全地域
道路沿い

普通商業地区
併用住宅地区
全地域
北側道路沿い
南側全地域

中小工場地区
北側全地域
南側道路沿い
南側全地域

大工場地区
北側全地域
南側道路沿い
北側全地域

普通住宅地区
家内工業地区
無印は全地域

205 D

金　沢　区

昭　和

富

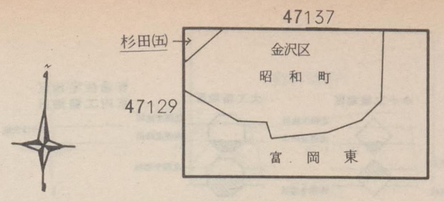

横浜南
(磯子区)

64
元
47138

町

岡　東

記号	借地権割合	記号	借地権割合
A	90%	E	50%
B	80%	F	40%
C	70%	G	30%
D	60%	H	20%

繁華街・高度商業地区
道路を中心として全地域
道路沿い

普通商業地区
併用住宅地区
全地域
北側道路沿い
南側全地域

中小工場地区
北側全地域
南側道路沿い
南側全地域

大工場地区
北側全地域
南側道路沿い
北側全地域

普通住宅地区
家内工業地区
無印は全地域

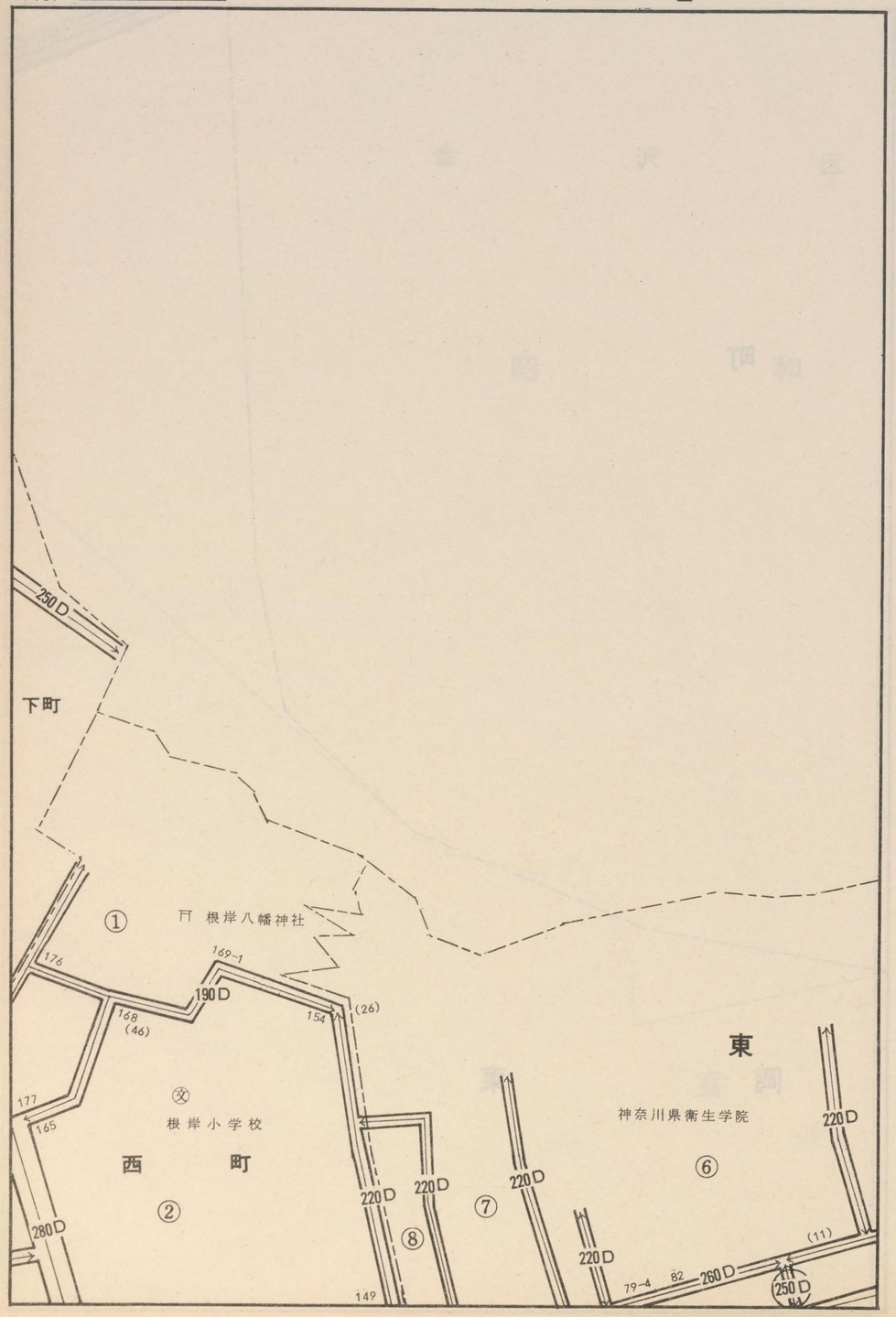

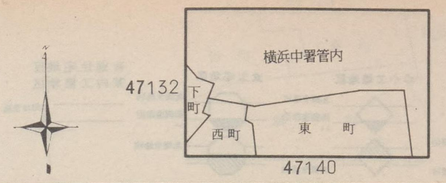

横浜南
（磯子区）

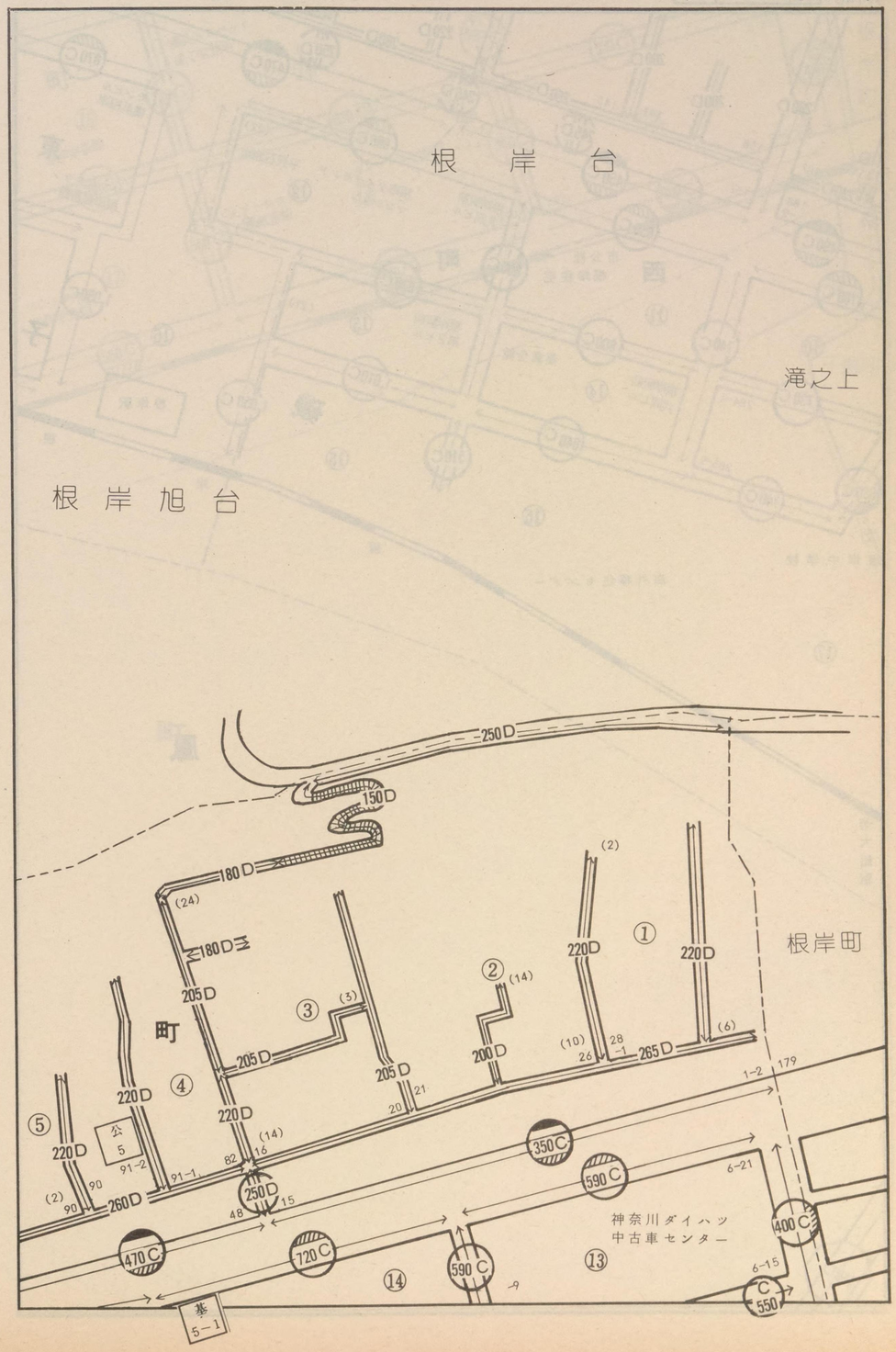

64
元
47140

記号	借地権割合	記号	借地権割合
A	90%	E	50%
B	80%	F	40%
C	70%	G	30%
D	60%	H	20%

繁華街・高度商業地区
普通商業地区 併用住宅地区
中小工場地区
大工場地区
普通住宅地区 家内工業地区

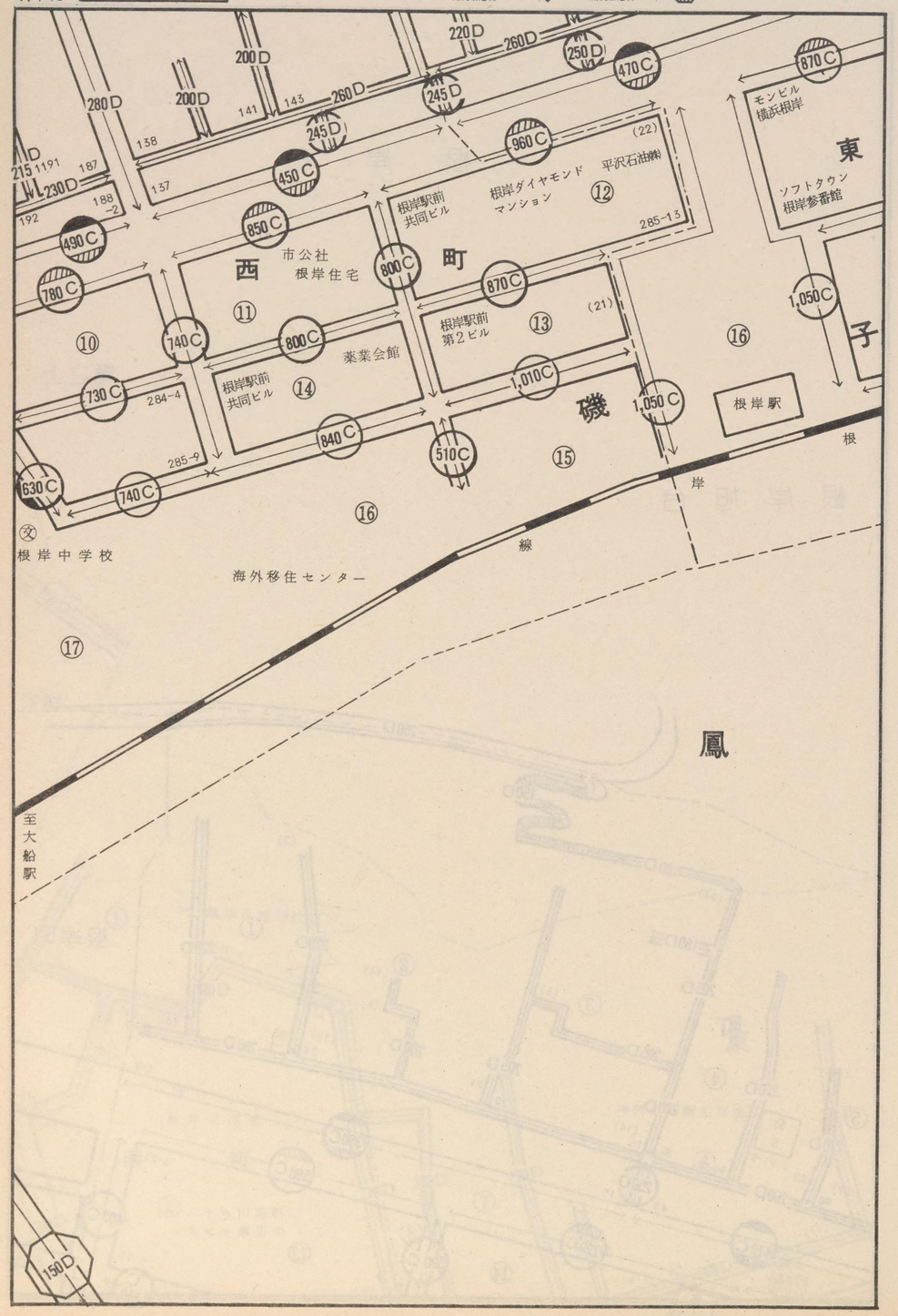

47139
横浜中署管内
47133
西町
東町
鳳町

横浜南
（磯子区）

64
元
47140

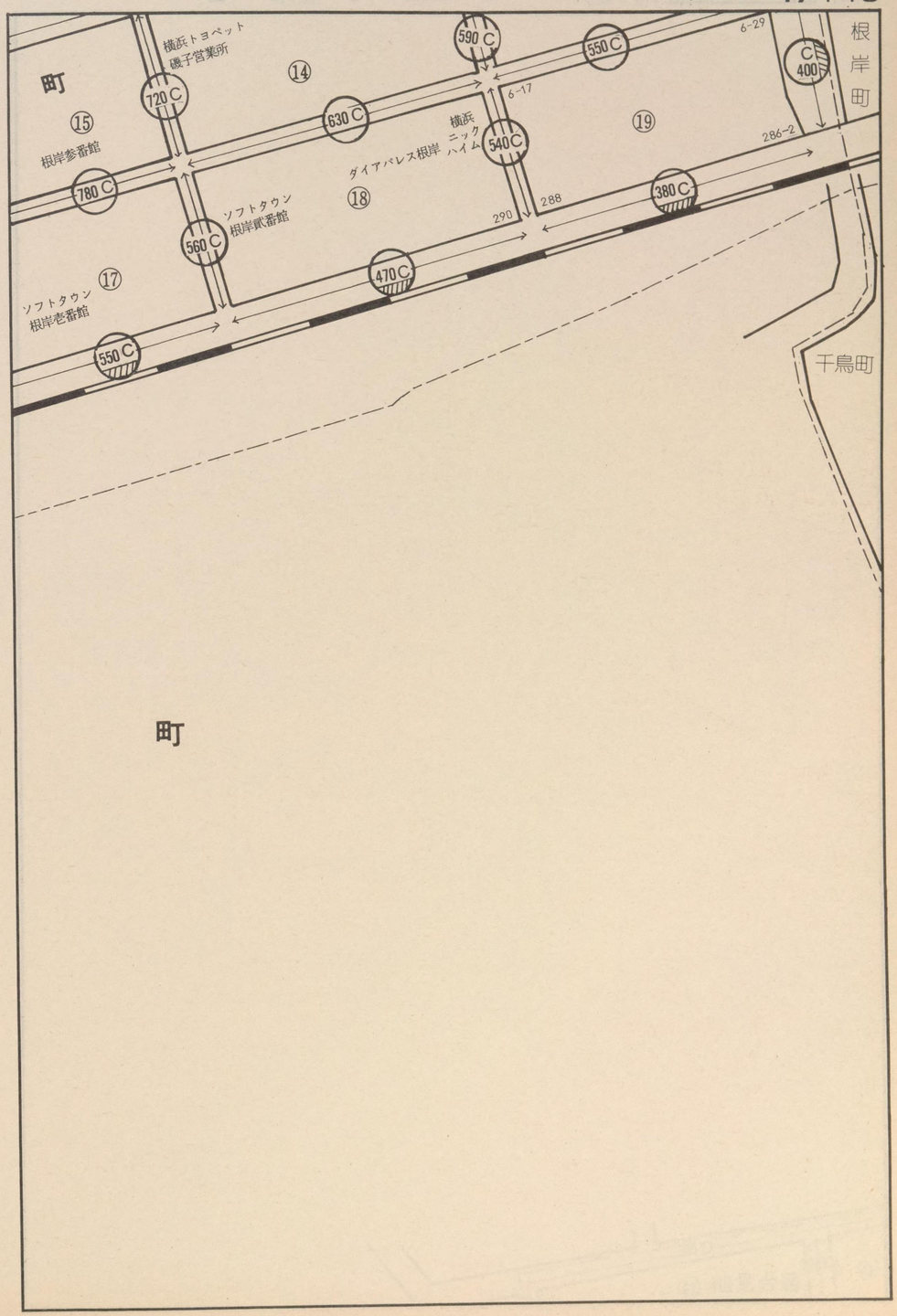

町

64
元
47141

記号	借地権割合	記号	借地権割合
A	90%	E	50%
B	80%	F	40%
C	70%	G	30%
D	60%	H	20%

繁華街・高度商業地区
道路を中心として全地域
道路沿い

普通商業地区
併用住宅地区
全地域
北側道路沿い
南側全地域

中小工場地区
北側全地域
南側道路沿い
南側全地域

大工場地区
北側全地域
南側道路沿い
北側全地域

普通住宅地区
案内工業地区
無印は全地域



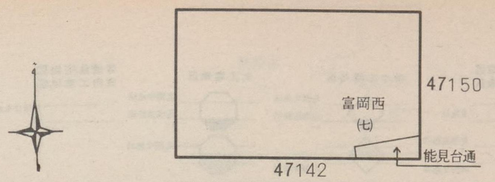

横浜南
(金沢区)

64
元
47141



64
元
47142

記号	借地権割合	記号	借地権割合
A	90%	E	50%
B	80%	F	40%
C	70%	G	30%
D	60%	H	20%

繁華街・高度商業地区
道路を中心として全地域
道路沿い

普通商業地区
併用住宅地区
全地域
北側道路沿い
南側全地域

中小工場地区
北側全地域
南側道路沿い
南側全地域

大工場地区
北側全地域
南側道路沿い
北側全地域

普通住宅地区
家内工業地区
無印は全地域

47141

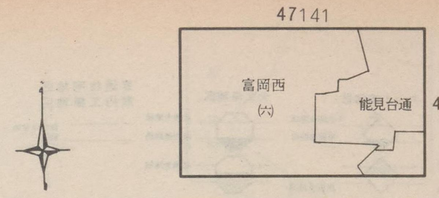

47151

横浜南
(金沢区)

64
元
47142

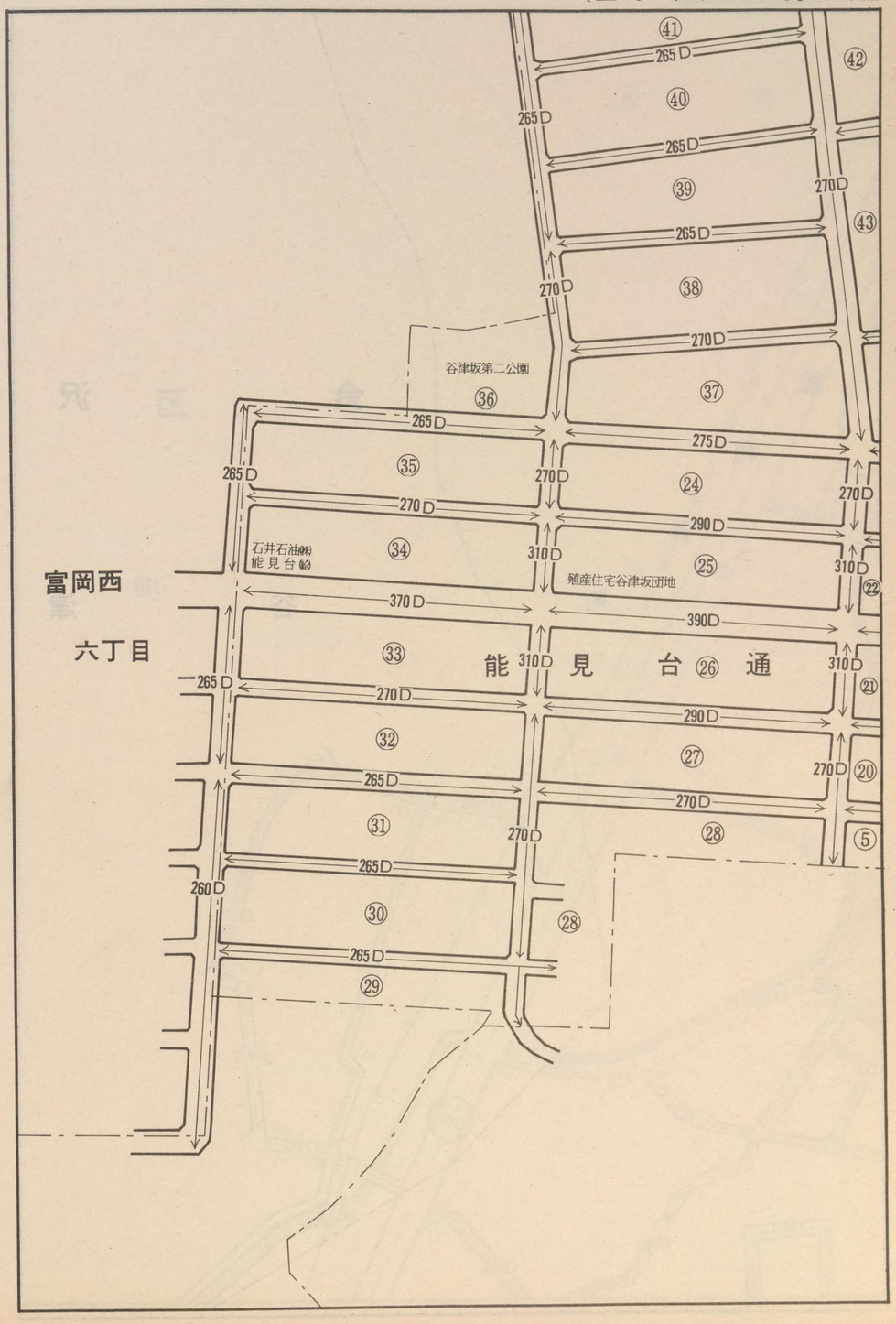

富岡西
六丁目

64
元
47143

記号	借地権割合	記号	借地権割合
A	90%	E	50%
B	80%	F	40%
C	70%	G	30%
D	60%	H	20%

繁華街・高度商業地区
道路を中心として全地域
道路沿い

普通商業地区
併用住宅地区
全地域
北側道路沿い
南側全地域

中小工場地区
北側全地域
南側道路沿い
南側全地域

大工場地区
北側全地域
南側道路沿い
北側全地域

普通住宅地区
家内工業地区
無印は全地域

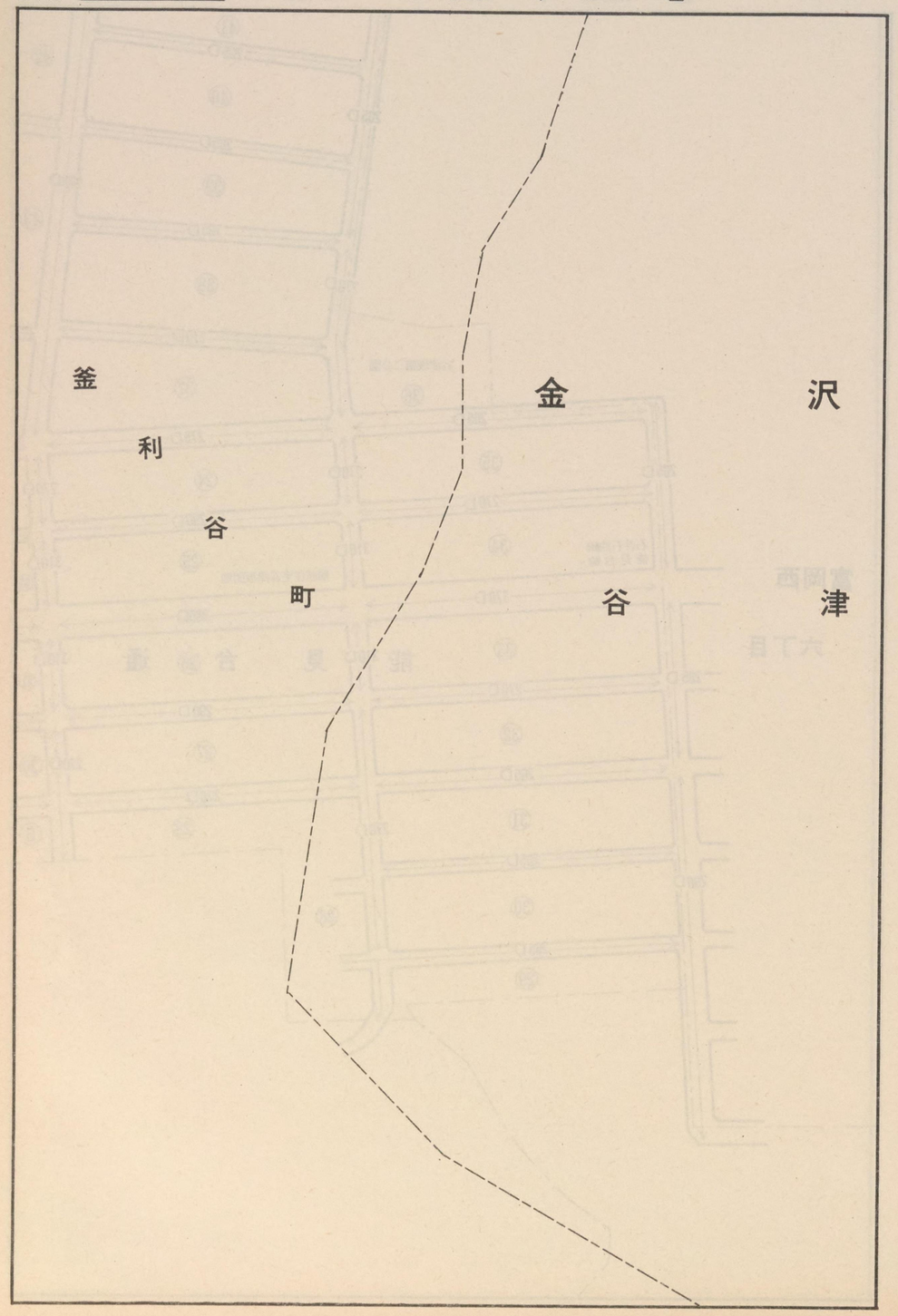

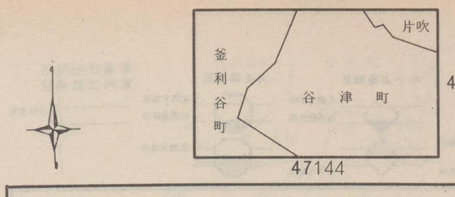

横浜南
（金沢区）

64
元
47143

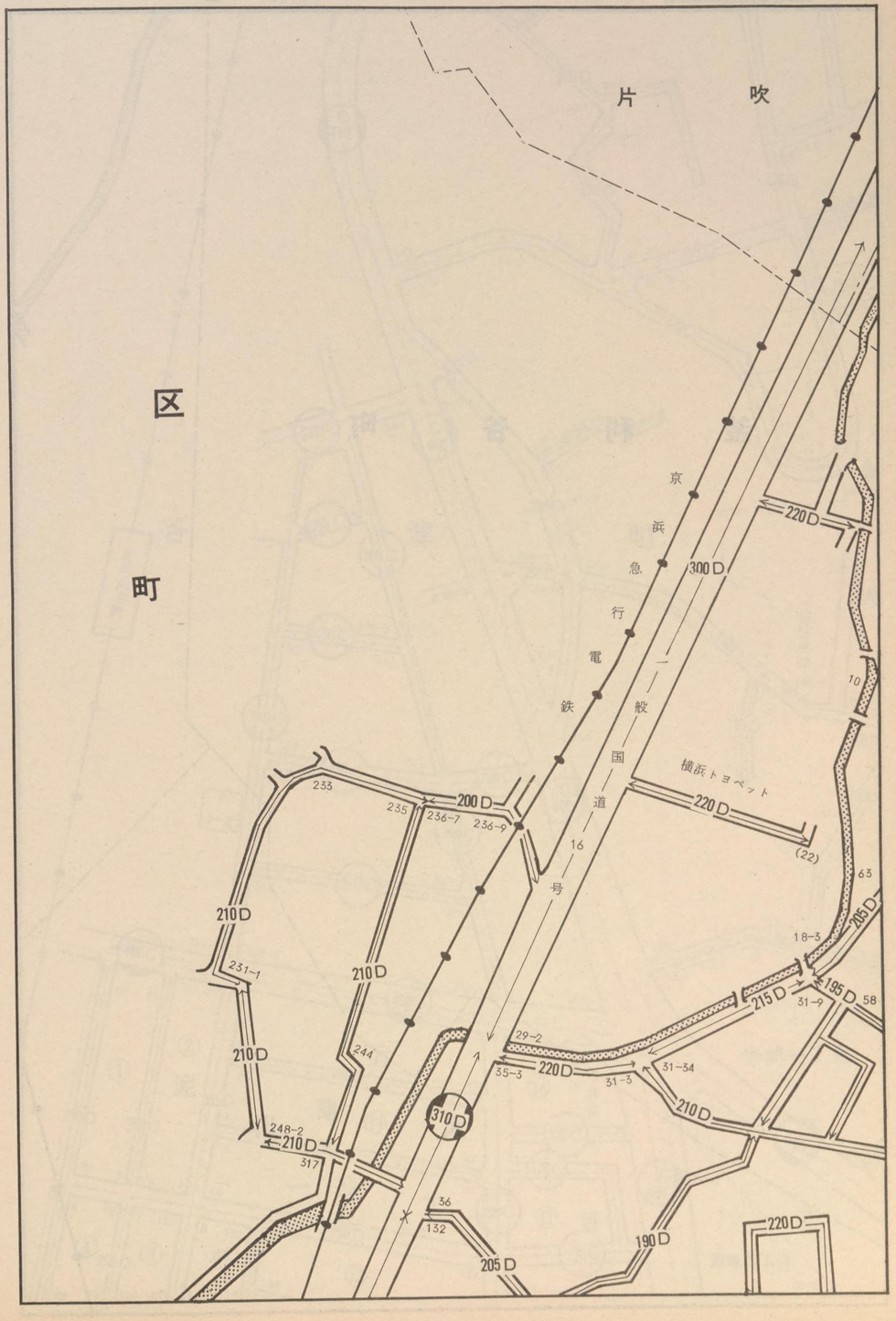

64
元
47144

記号	借地権割合	記号	借地権割合
A	90%	E	50%
B	80%	F	40%
C	70%	G	30%
D	60%	H	20%

繁華街・高度商業地区
道路を中心として全地域
道路沿い

普通商業地区
併用住宅地区
全地域
北側道路沿い
南側全地域

中小工場地区
北側全地域
南側道路沿い
南側全地域

大工場地区
北側全地域
南側道路沿い
北側全地域

普通住宅地区
家内工業地区
無印は全地域

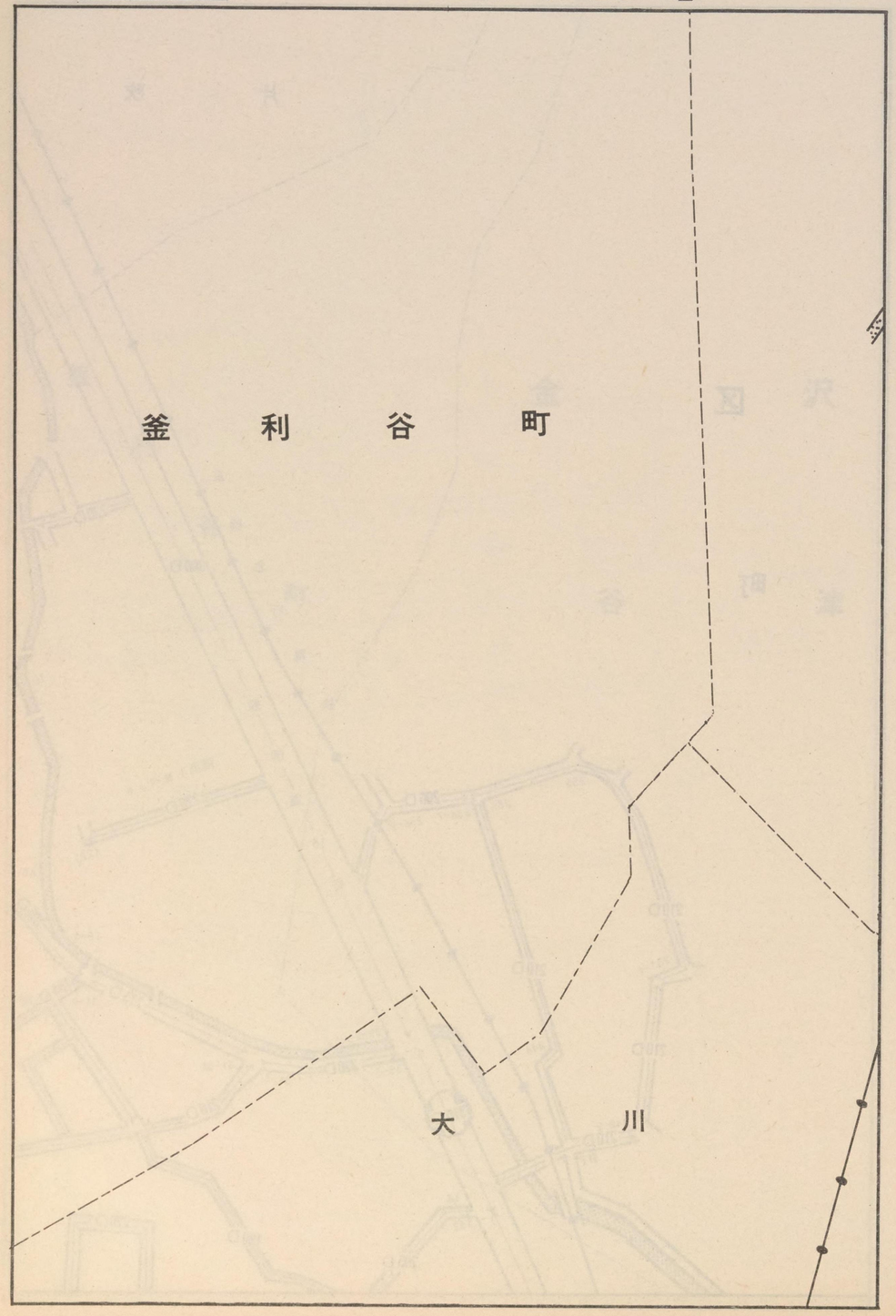

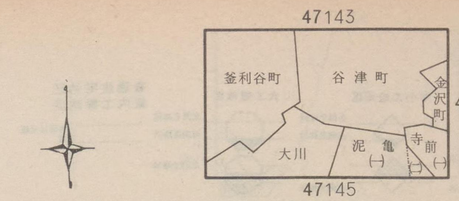

横浜南（金沢区）

64
元
47144

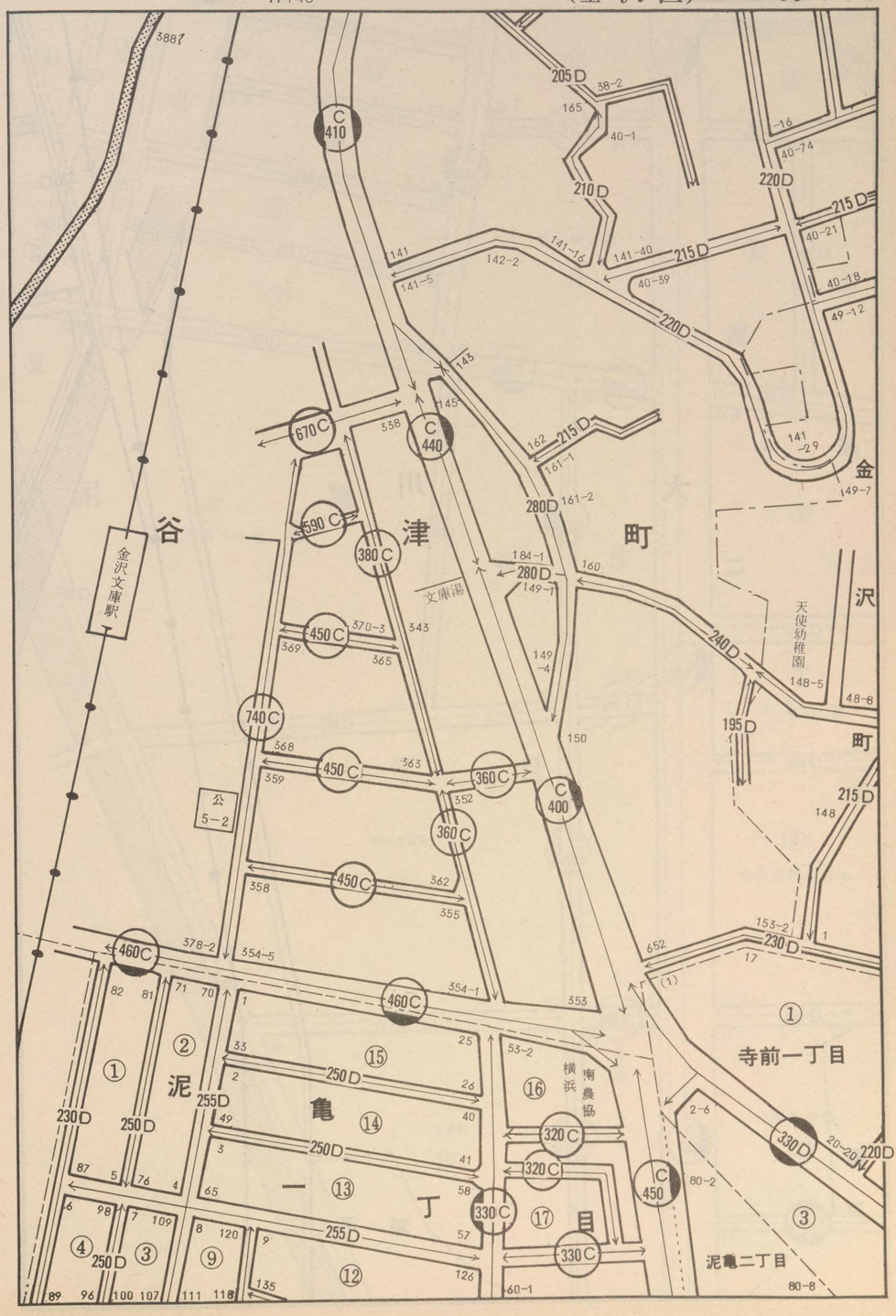

64
元
47145

記号	借地権割合	記号	借地権割合
A	90%	E	50%
B	80%	F	40%
C	70%	G	30%
D	60%	H	20%

繁華街・高度商業地区
道路を中心として全地域
道路沿い

普通商業地区
併用住宅地区
全地域
北側道路沿い
南側全地域

中小工場地区
北側全地域
南側道路沿い
南側全地域

大工場地区
北側全地域
南側道路沿い
北側全地域

普通住宅地区
家内工業地区
無印は全地域

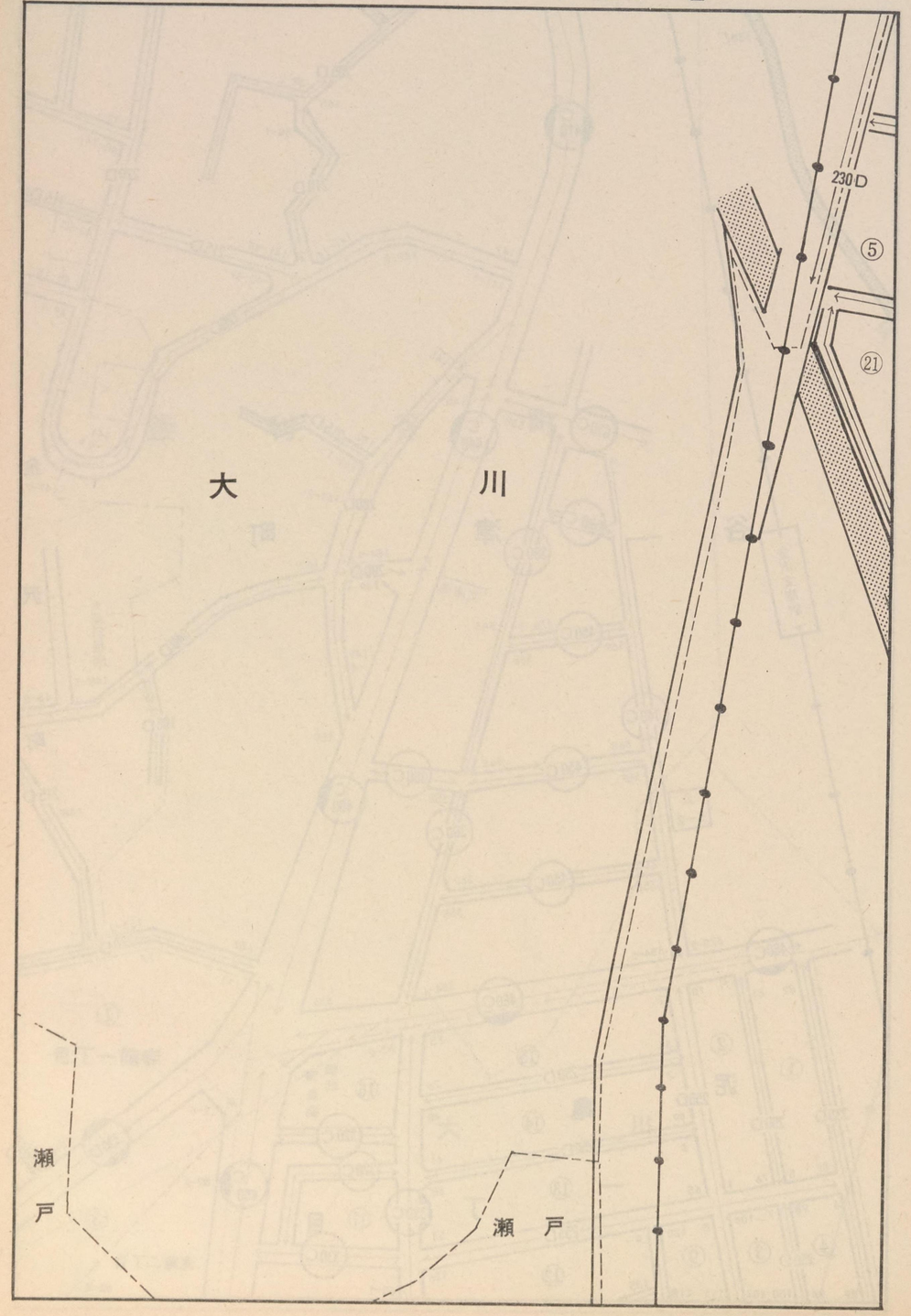

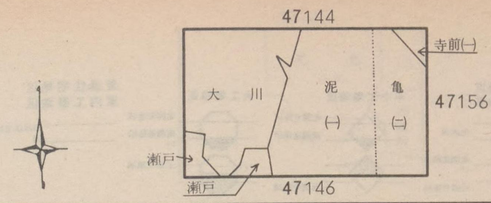

横浜南
(金沢区)

64
元
47145

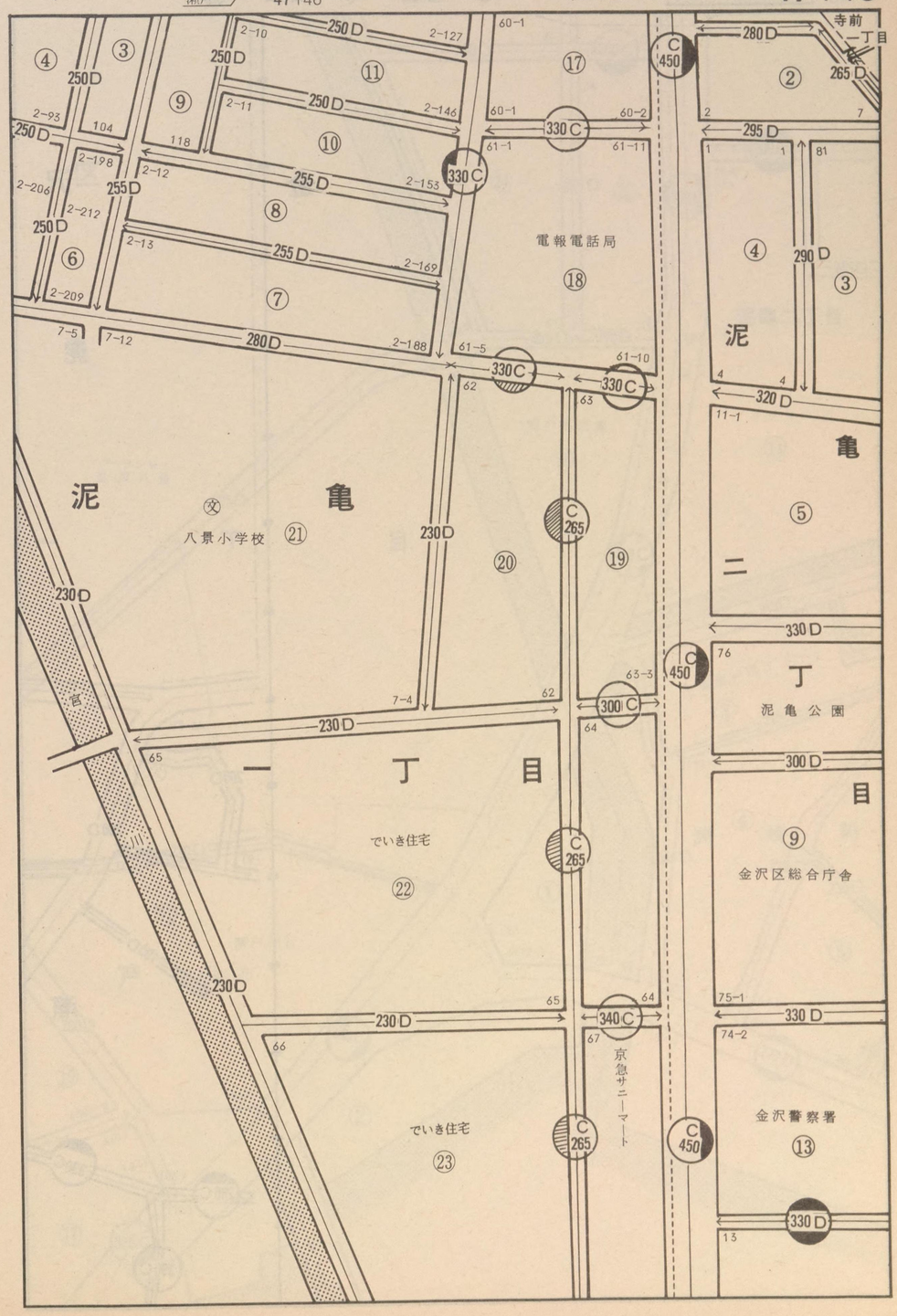

64
元
47146

記号	借地権割合	記号	借地権割合
A	90%	E	50%
B	80%	F	40%
C	70%	G	30%
D	60%	H	20%

繁華街・高度商業地区
道路を中心として全地域
道路沿い

普通商業地区
併用住宅地区
全地域
北側道路沿い
南側全地域

中小工場地区
北側全地域
南側道路沿い
南側全地域

大工場地区
北側全地域
南側道路沿い
北側全地域

普通住宅地区
家内工業地区
無印は全地域

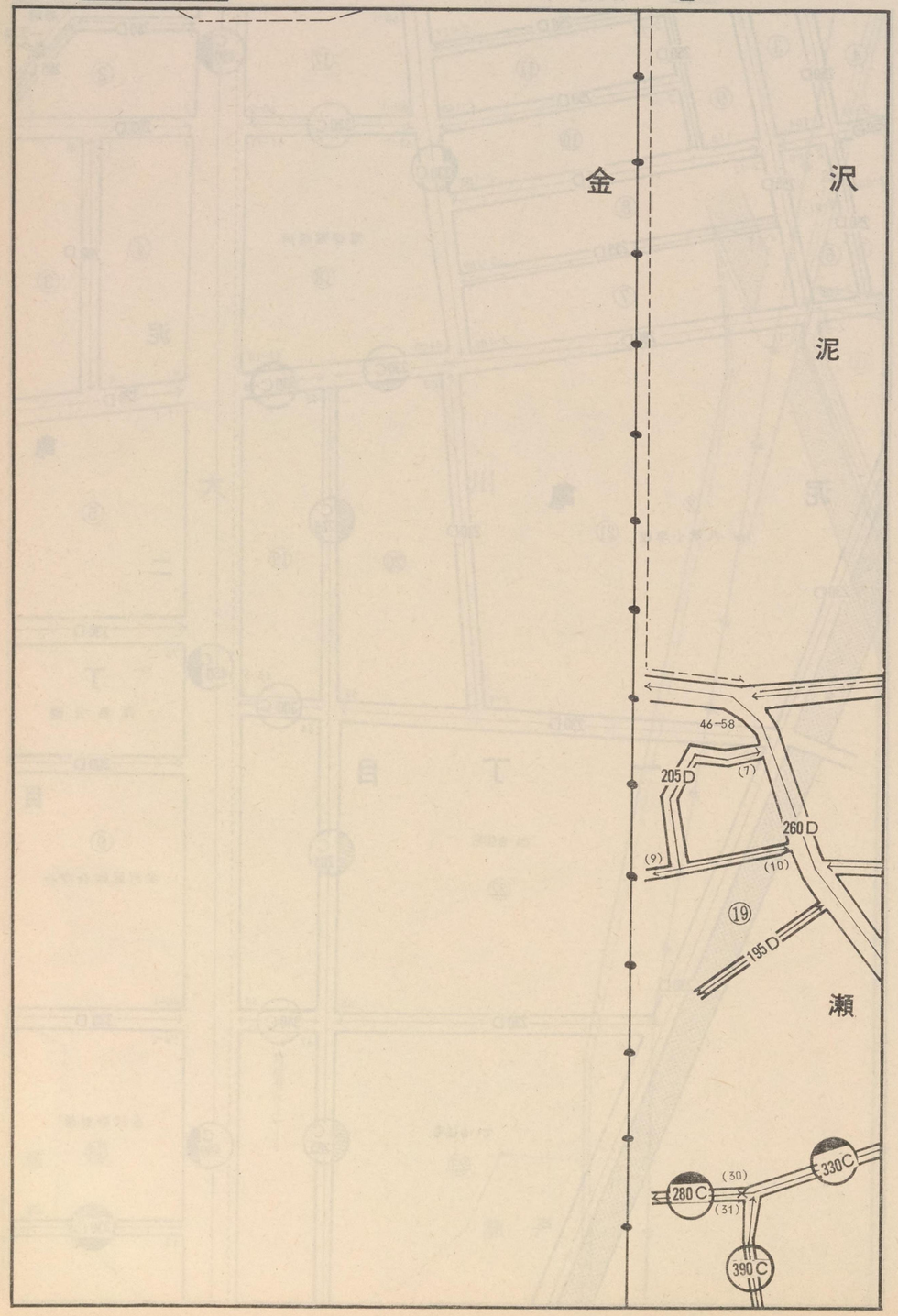

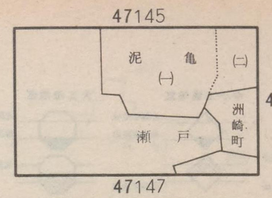

横浜南
(金沢区)

64
元
47146

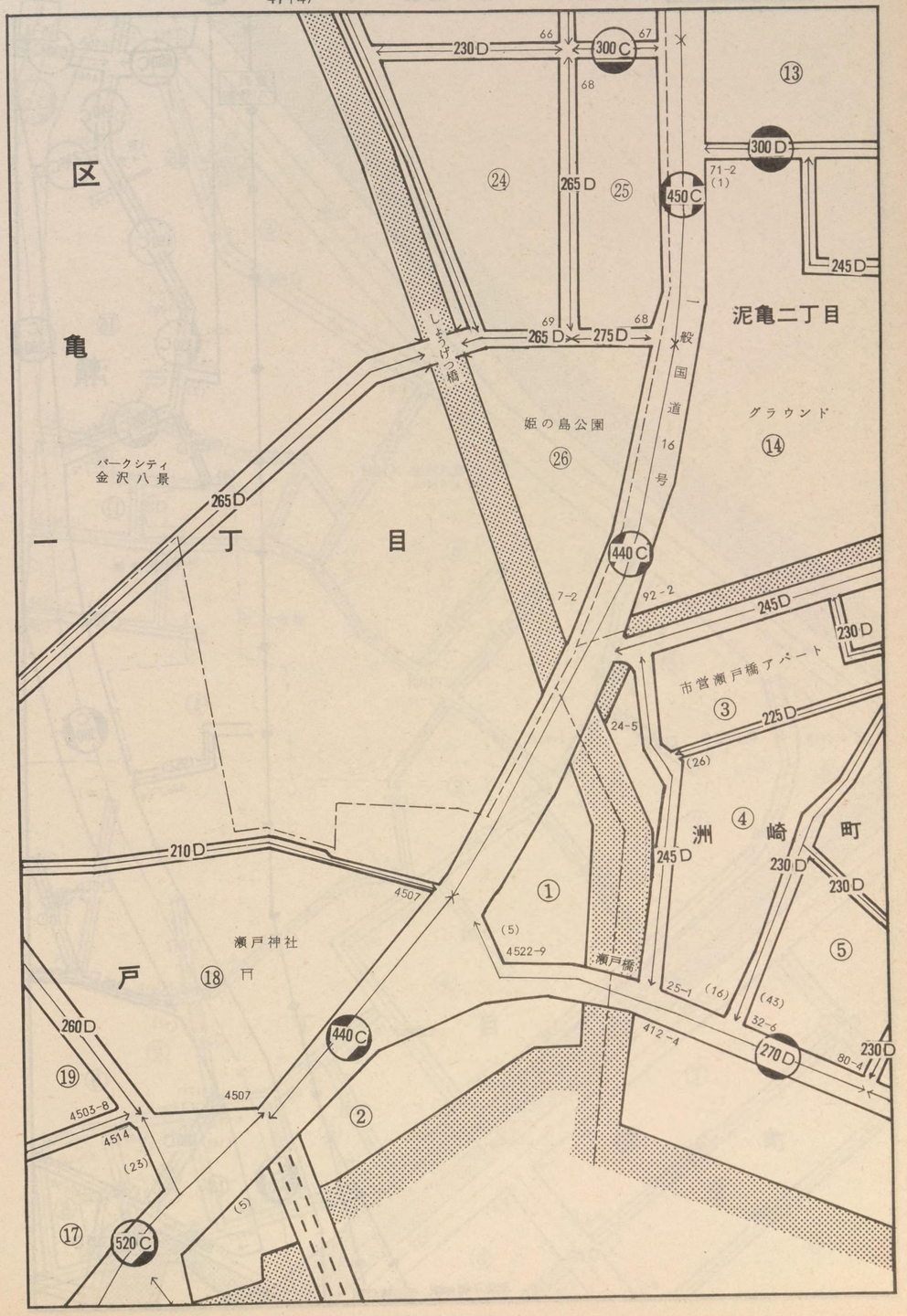

記号	借地権割合	記号	借地権割合
A	90%	E	50%
B	80%	F	40%
C	70%	G	30%
D	60%	H	20%

繁華街・高度商業地区
道路を中心として全地域
道路沿い

普通商業地区
併用住宅地区
全地域
北側道路沿い
南側全地域

中小工場地区
北側全地域
南側道路沿い
南側全地域

大工場地区
北側全地域
南側道路沿い
北側全地域

普通住宅地区
家内工業地区
無印は全地域

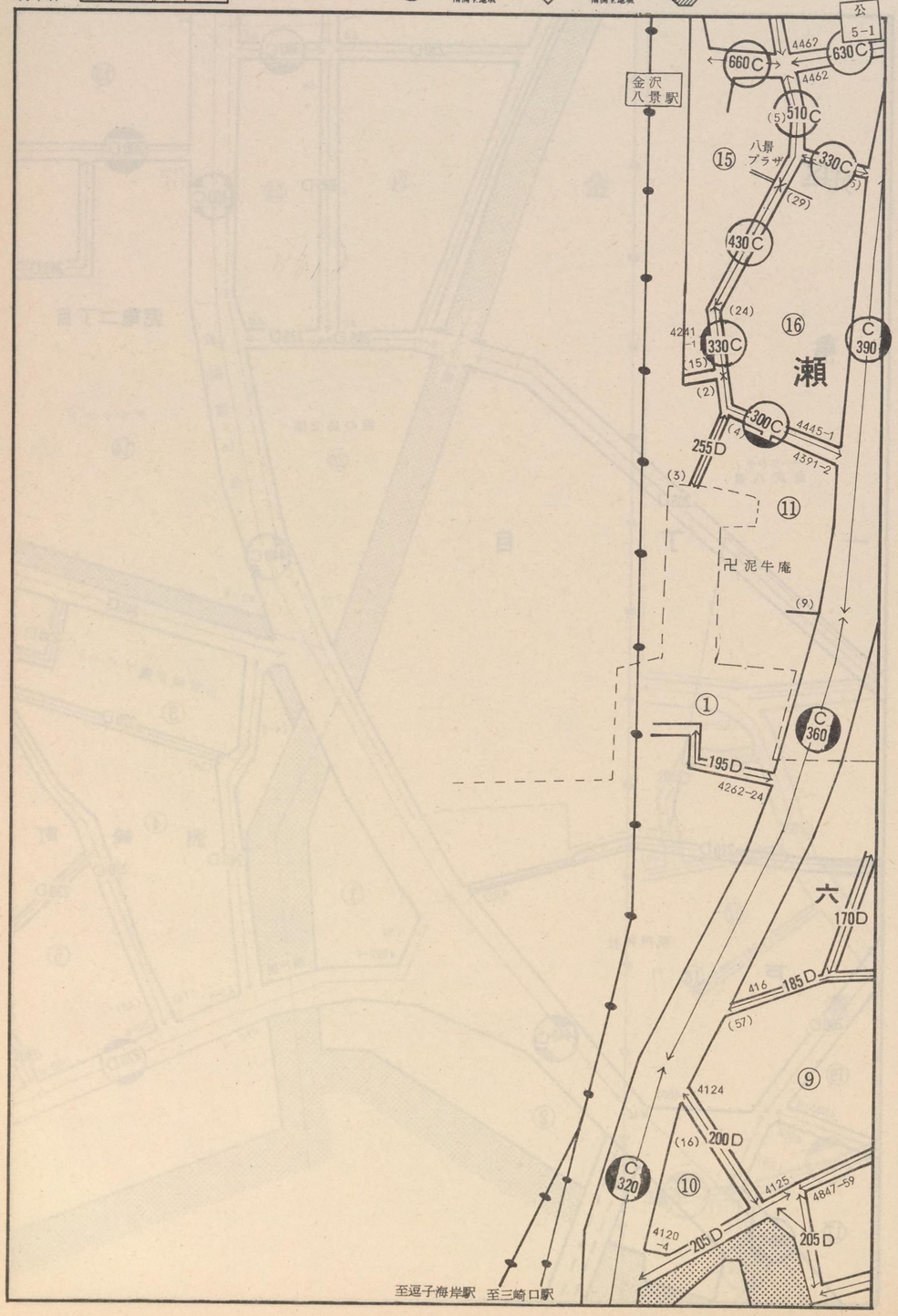

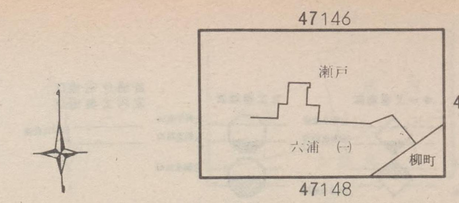

横浜南（金沢区）

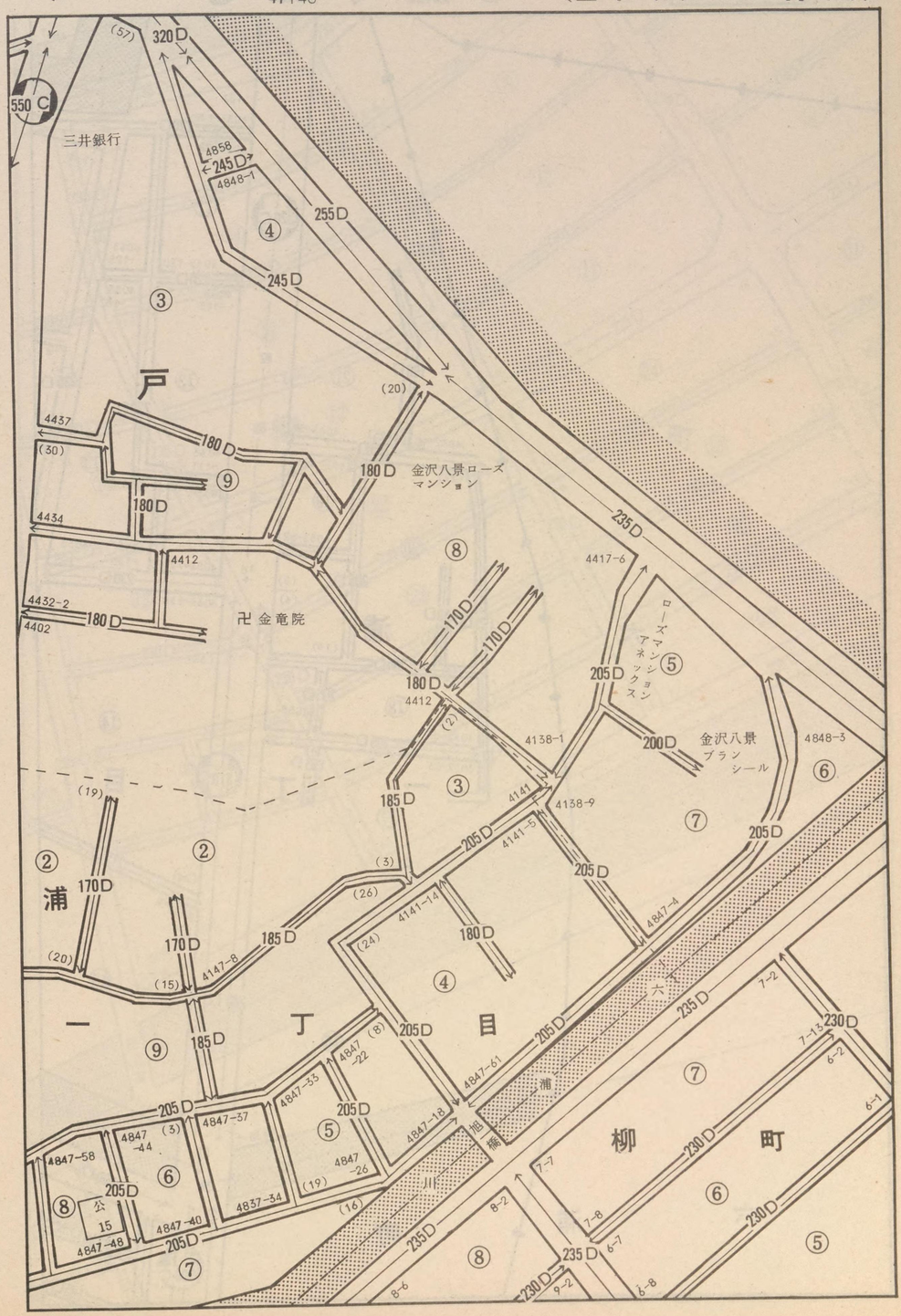

64
元
47148

記号	借地権割合	記号	借地権割合
A	90%	E	50%
B	80%	F	40%
C	70%	G	30%
D	60%	H	20%

繁華街・高度商業地区
道路を中心として全地域
道路沿い

普通商業地区
併用住宅地区
全地域
北側道路沿い
南側全地域

中小工場地区
北側全地域
南側道路沿い
南側全地域

大工場地区
北側全地域
南側道路沿い
北側全地域

普通住宅地区
家内工業地区
無印は全地域

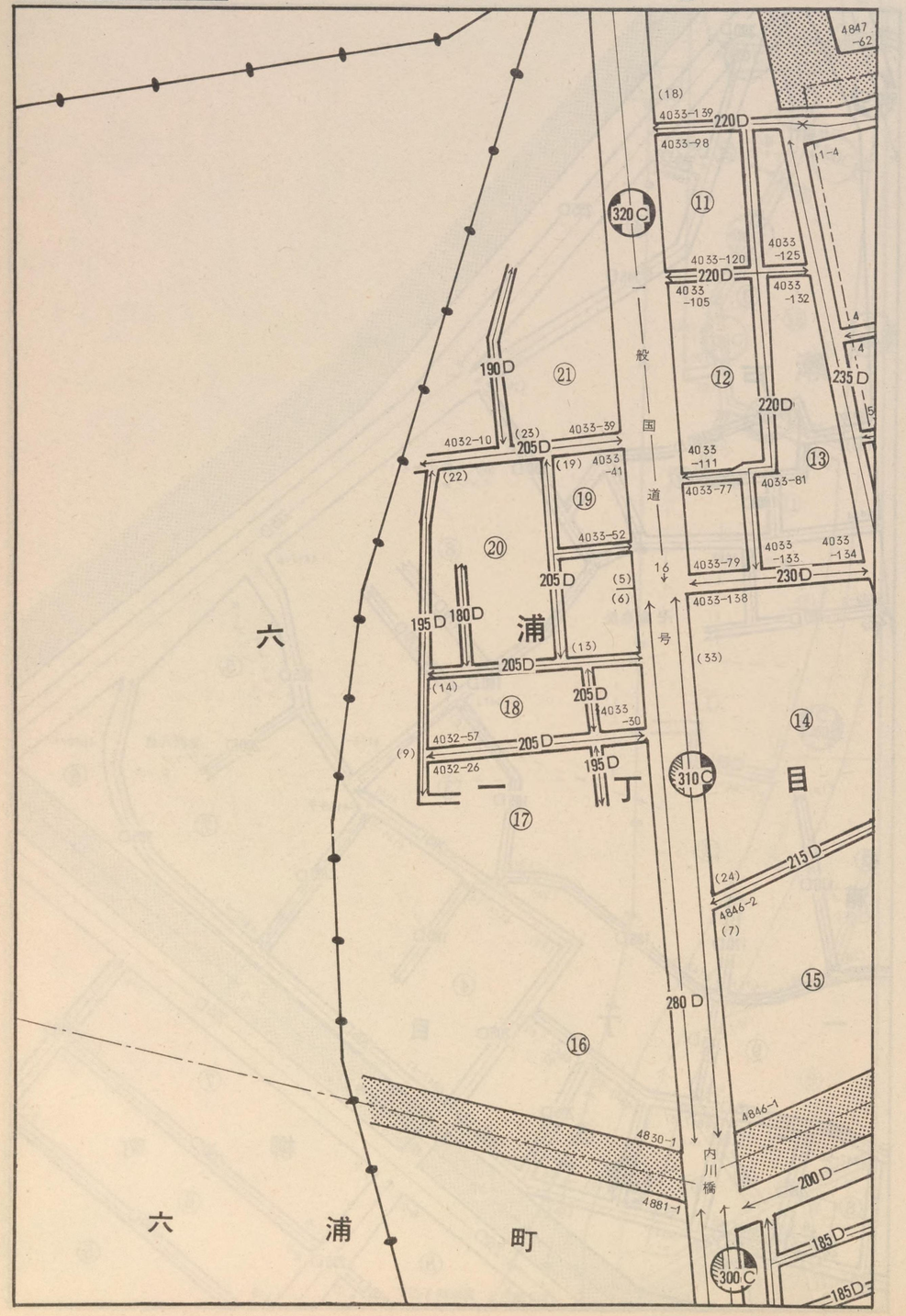

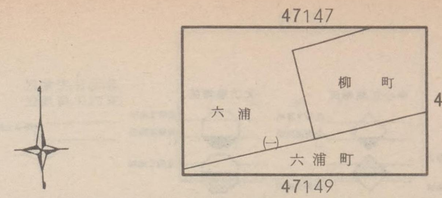

横浜南
（金沢区）

64
元
47148

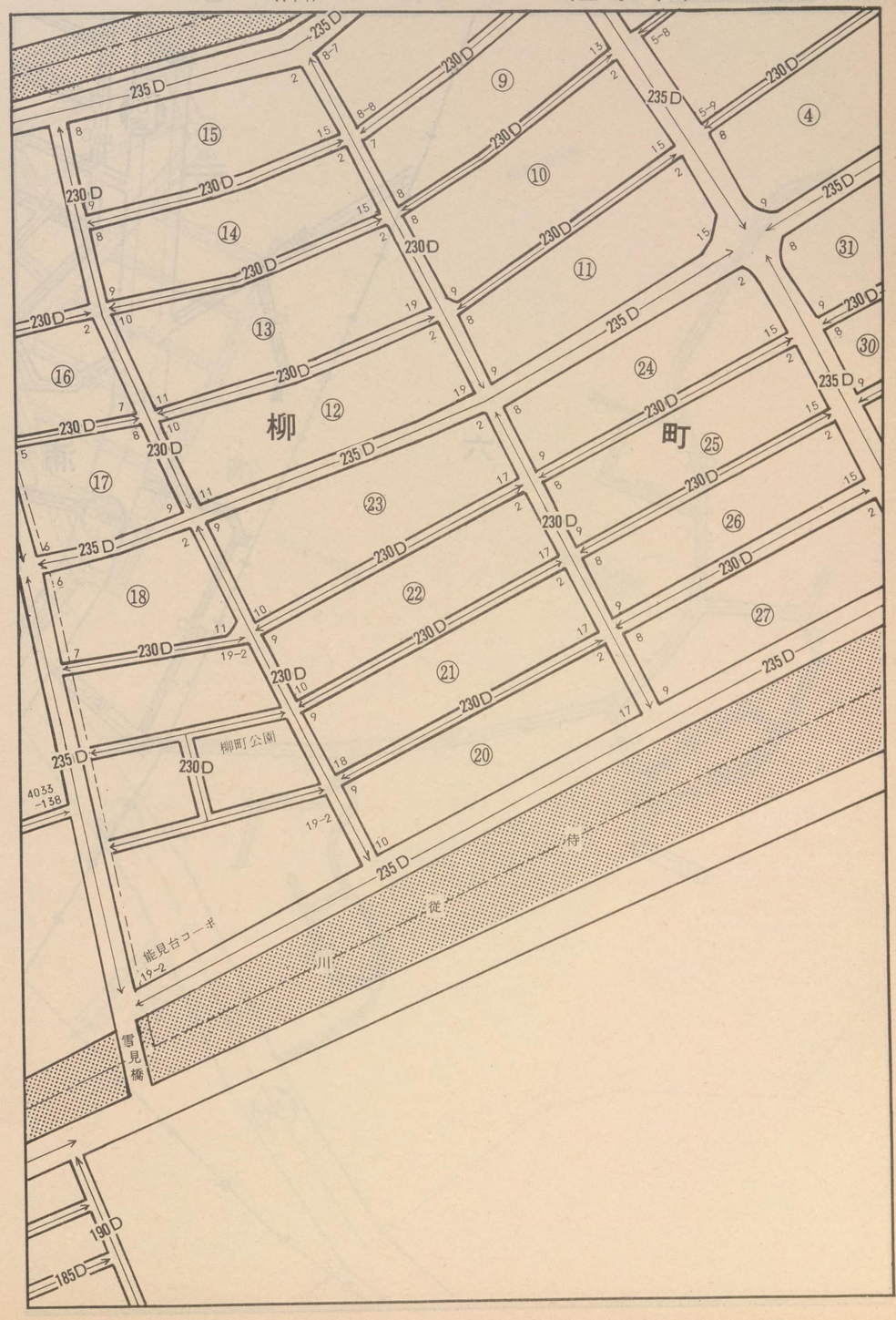

64
元
47149

記号	借地権割合	記号	借地権割合
A	90%	E	50%
B	80%	F	40%
C	70%	G	30%
D	60%	H	20%

繁華街・高度商業地区
道路を中心として全地域
道路沿い

普通商業地区
併用住宅地区
全地域
北側道路沿い
南側全地域

中小工場地区
北側全地域
南側道路沿い
南側全地域

大工場地区
北側全地域
南側道路沿い
北側全地域

普通住宅地区
家内工業地区
無印は全地域

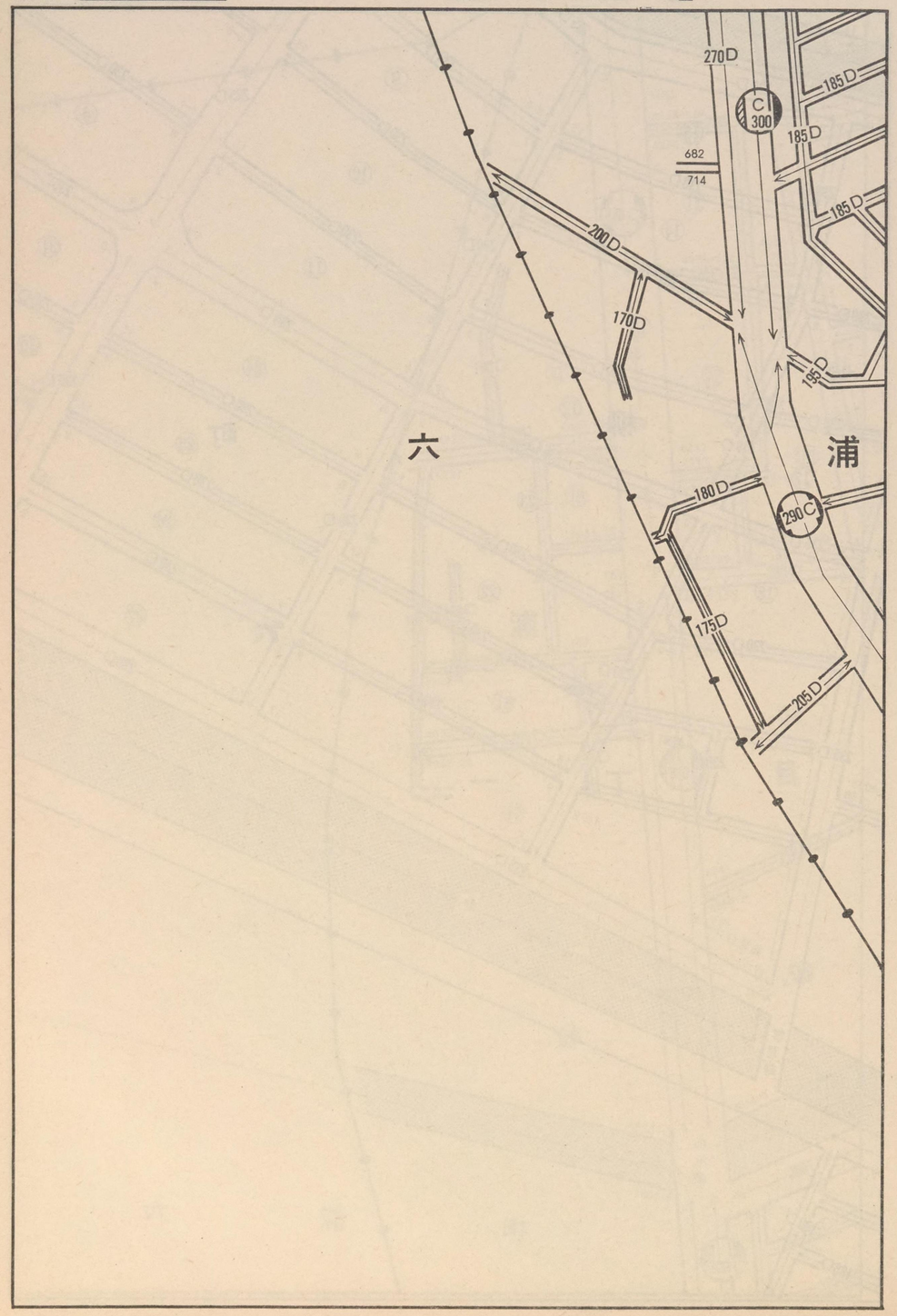

47148

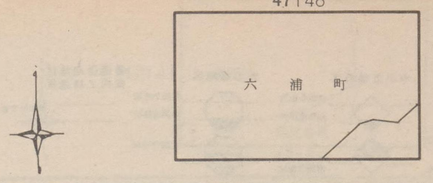

横浜南
（金沢区）

64
元
47149

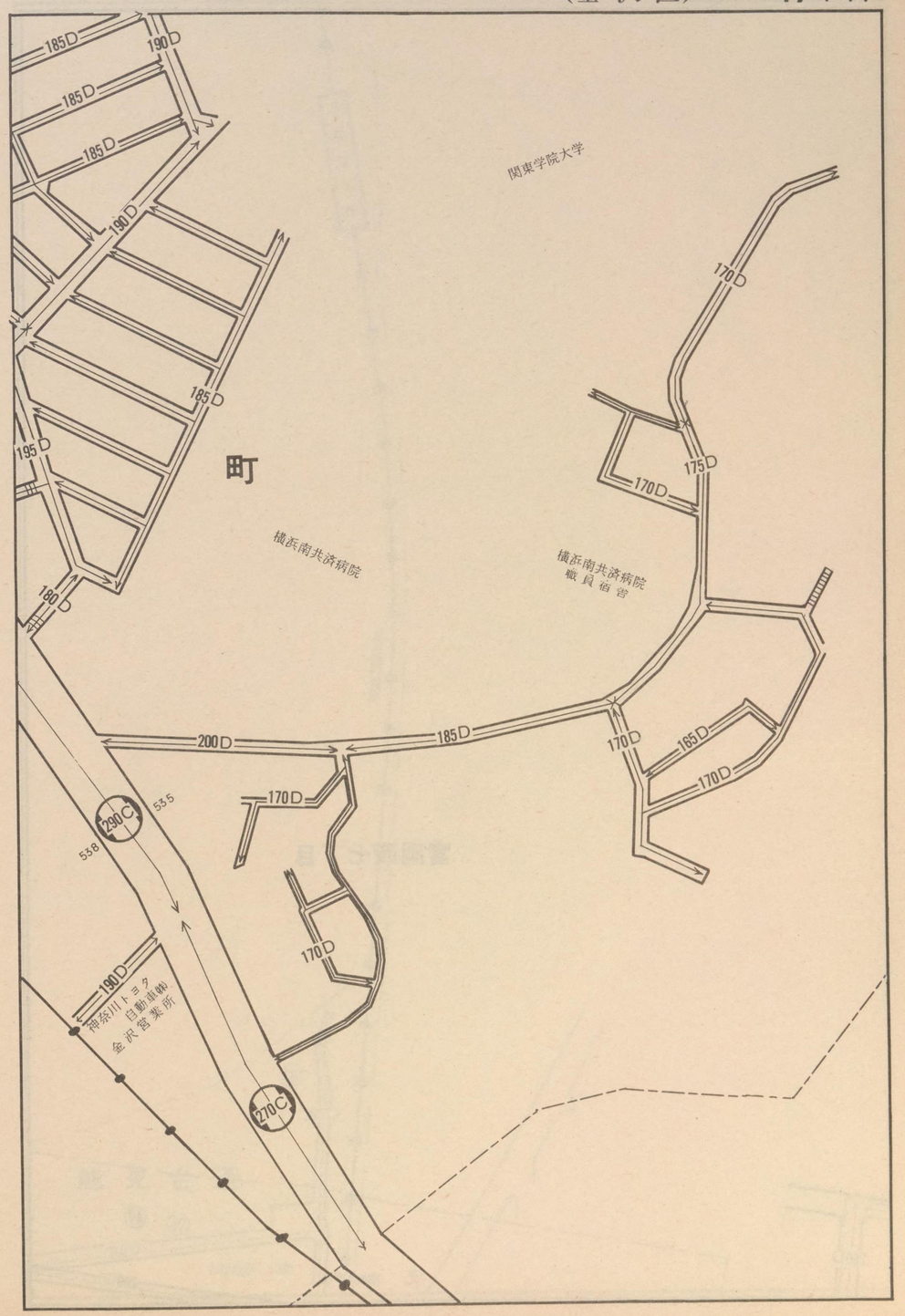

64
元
47150

記号	借地権割合	記号	借地権割合
A	90%	E	50%
B	80%	F	40%
C	70%	G	30%
D	60%	H	20%

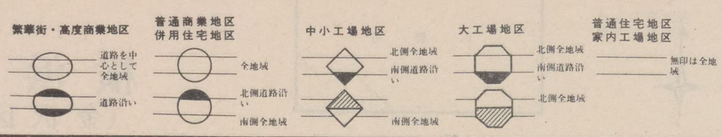

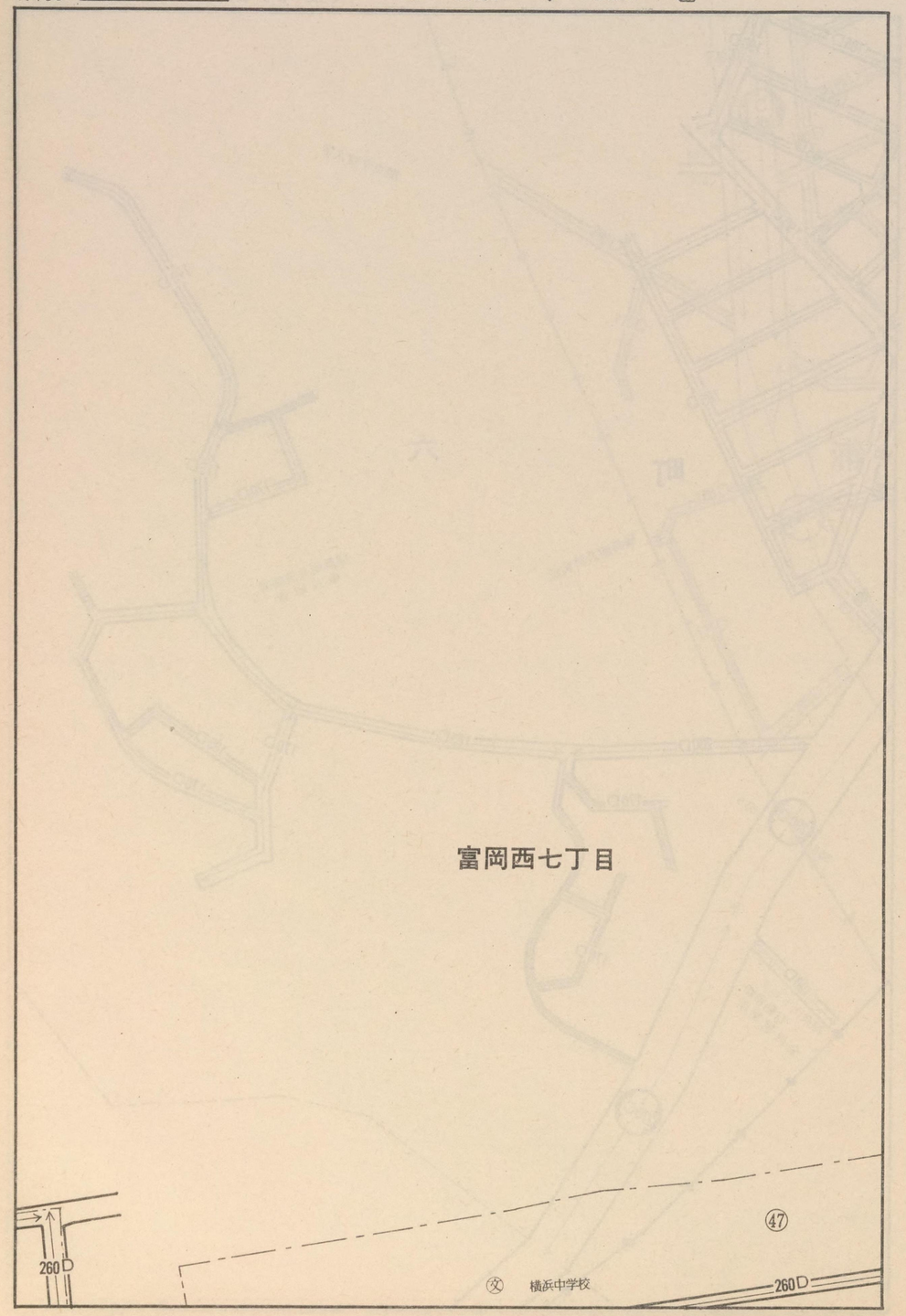

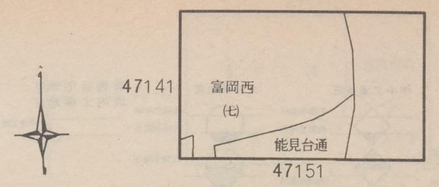

横浜南
(金沢区)

64
元
47150

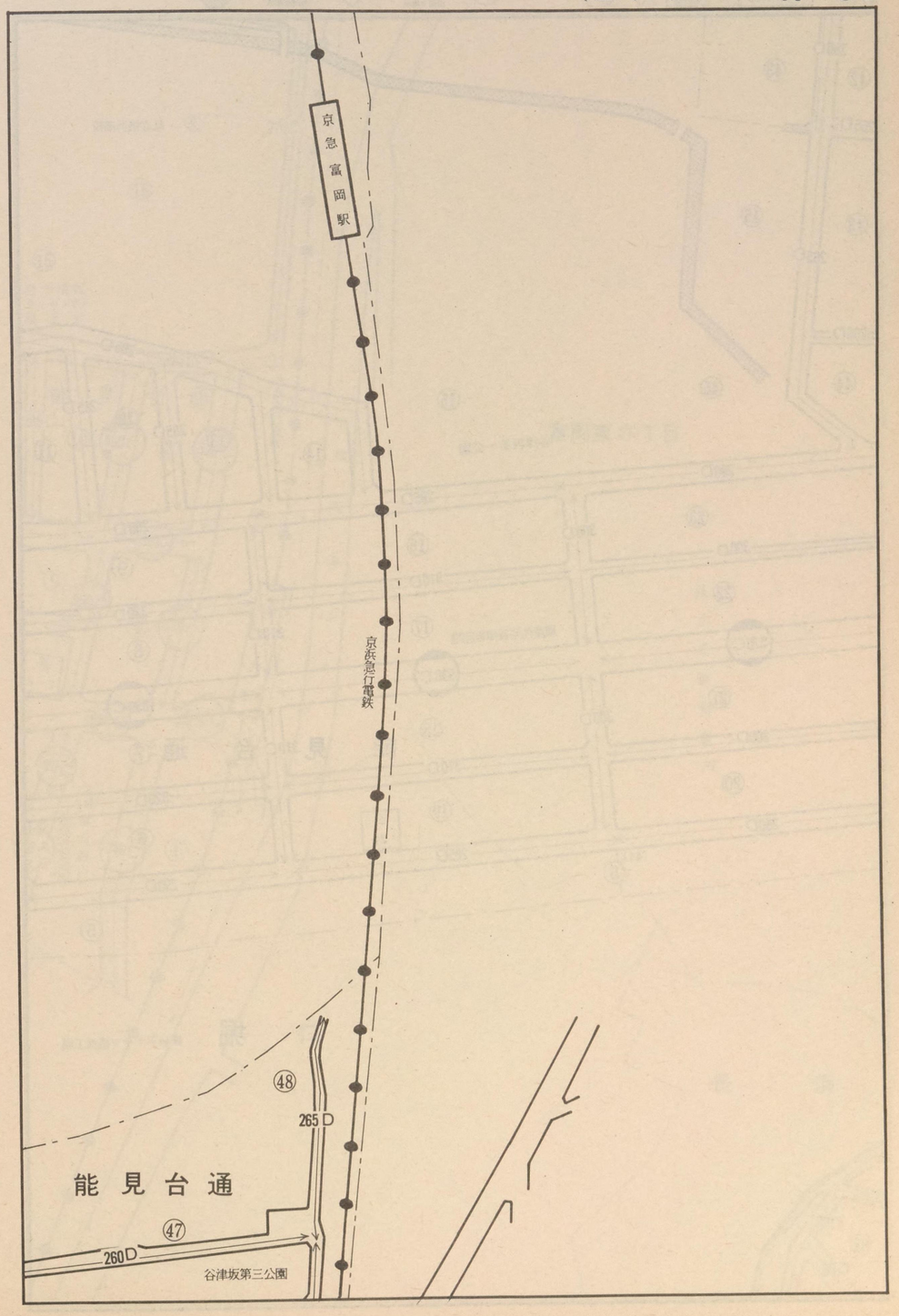

64 元 47151

記号	借地権割合	記号	借地権割合
A	90%	E	50%
B	80%	F	40%
C	70%	G	30%
D	60%	H	20%

繁華街・高度商業地区 — 道路を中心として全地域 / 道路沿い

普通商業地区 併用住宅地区 — 全地域 / 北側道路沿い / 南側全地域

中小工場地区 — 北側全地域 / 南側道路沿い / 南側全地域

大工場地区 — 北側全地域 / 南側道路沿い / 北側全地域

普通住宅地区 家内工業地区 — 無印は全地域

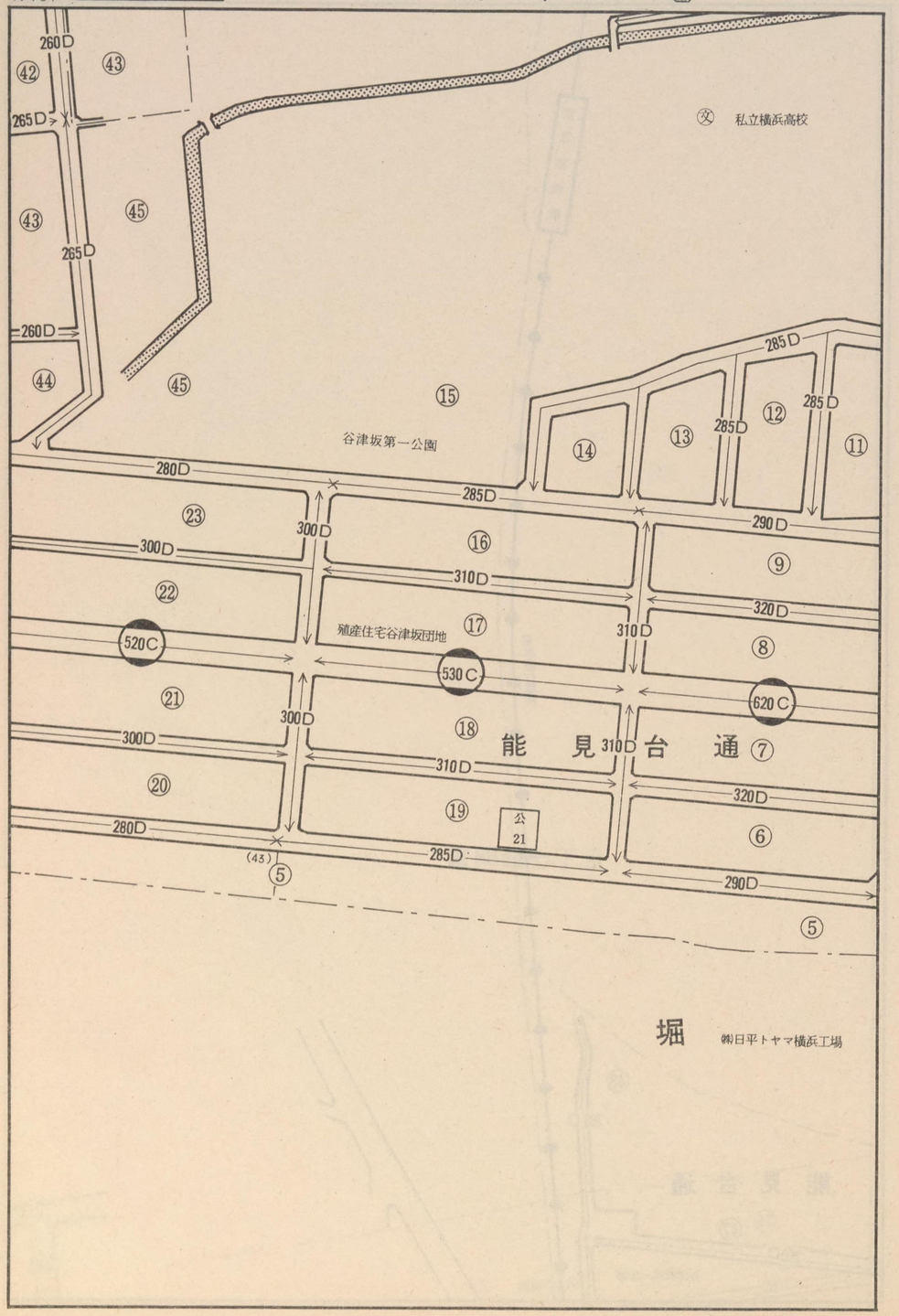

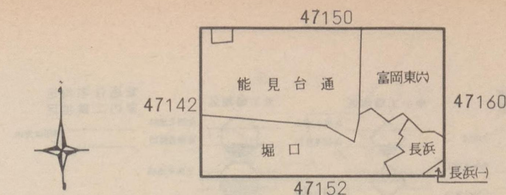

横浜南（金沢区） 64 元 47151

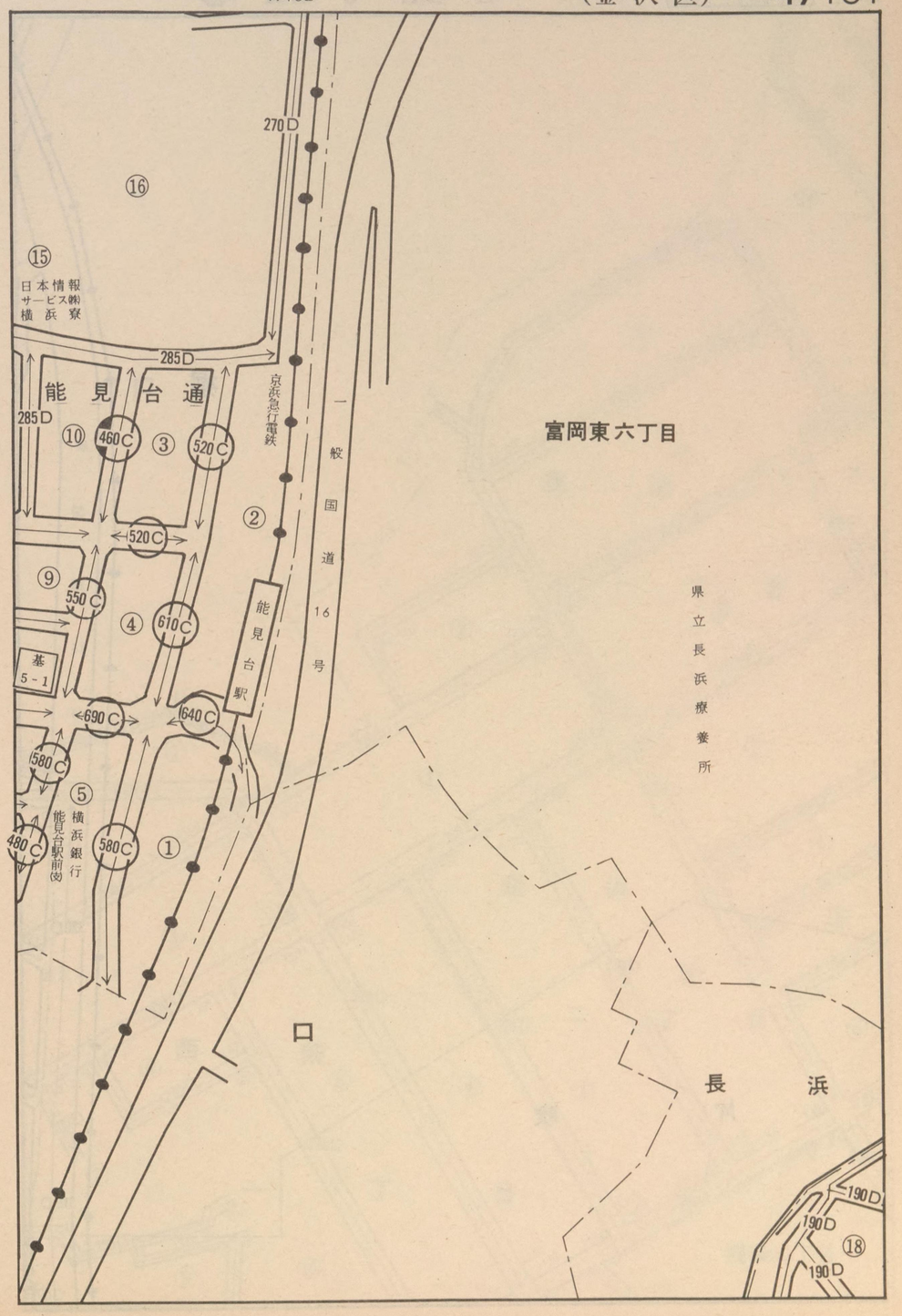

64
元
47152

記号	借地権割合	記号	借地権割合
A	90%	E	50%
B	80%	F	40%
C	70%	G	30%
D	60%	H	20%

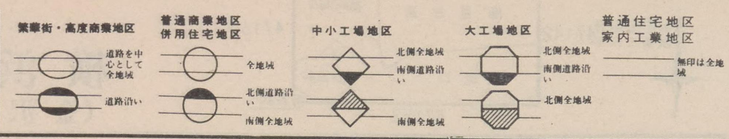

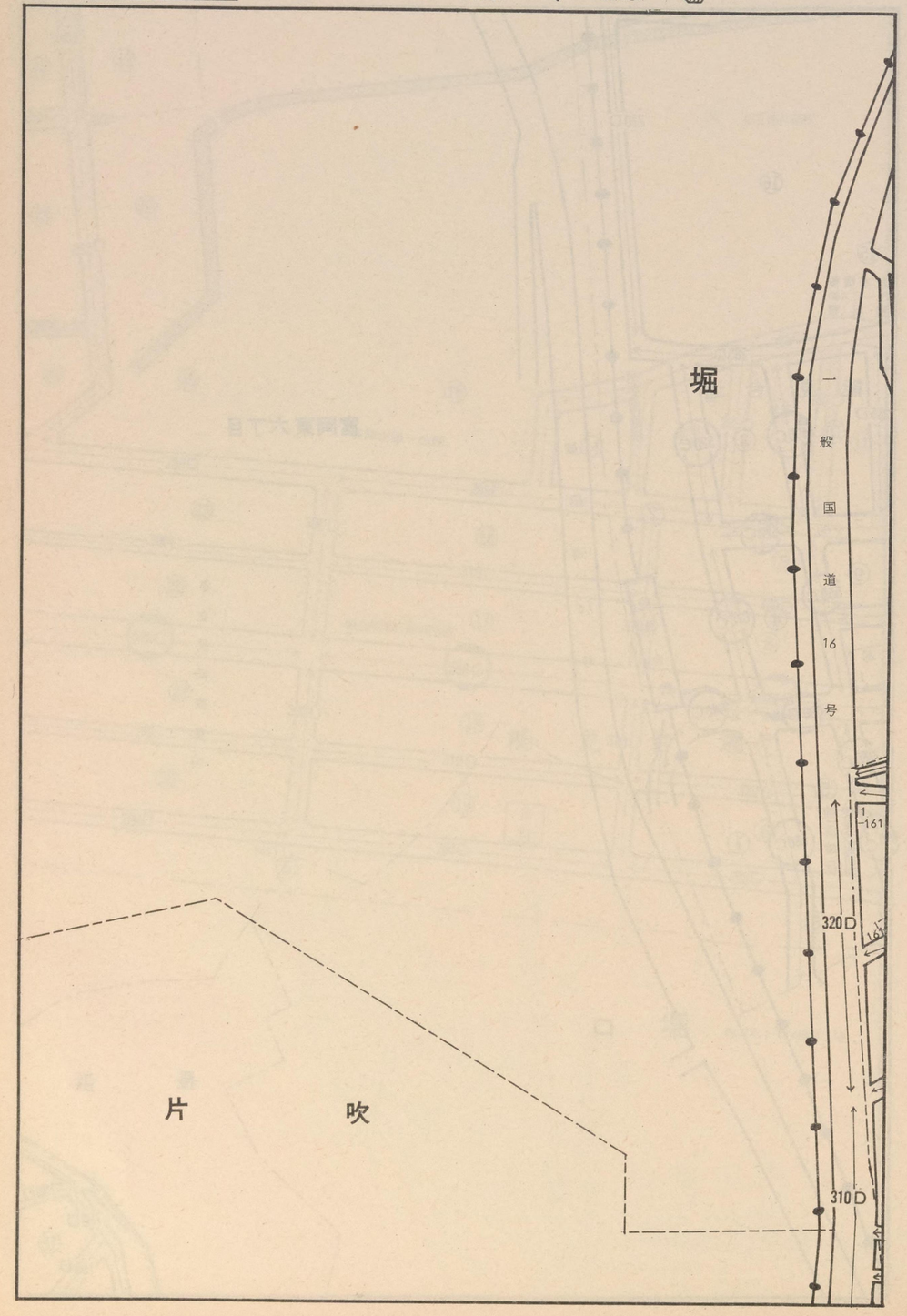

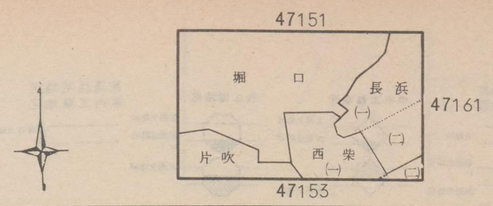

横浜南
（金沢区）

64
元
47152

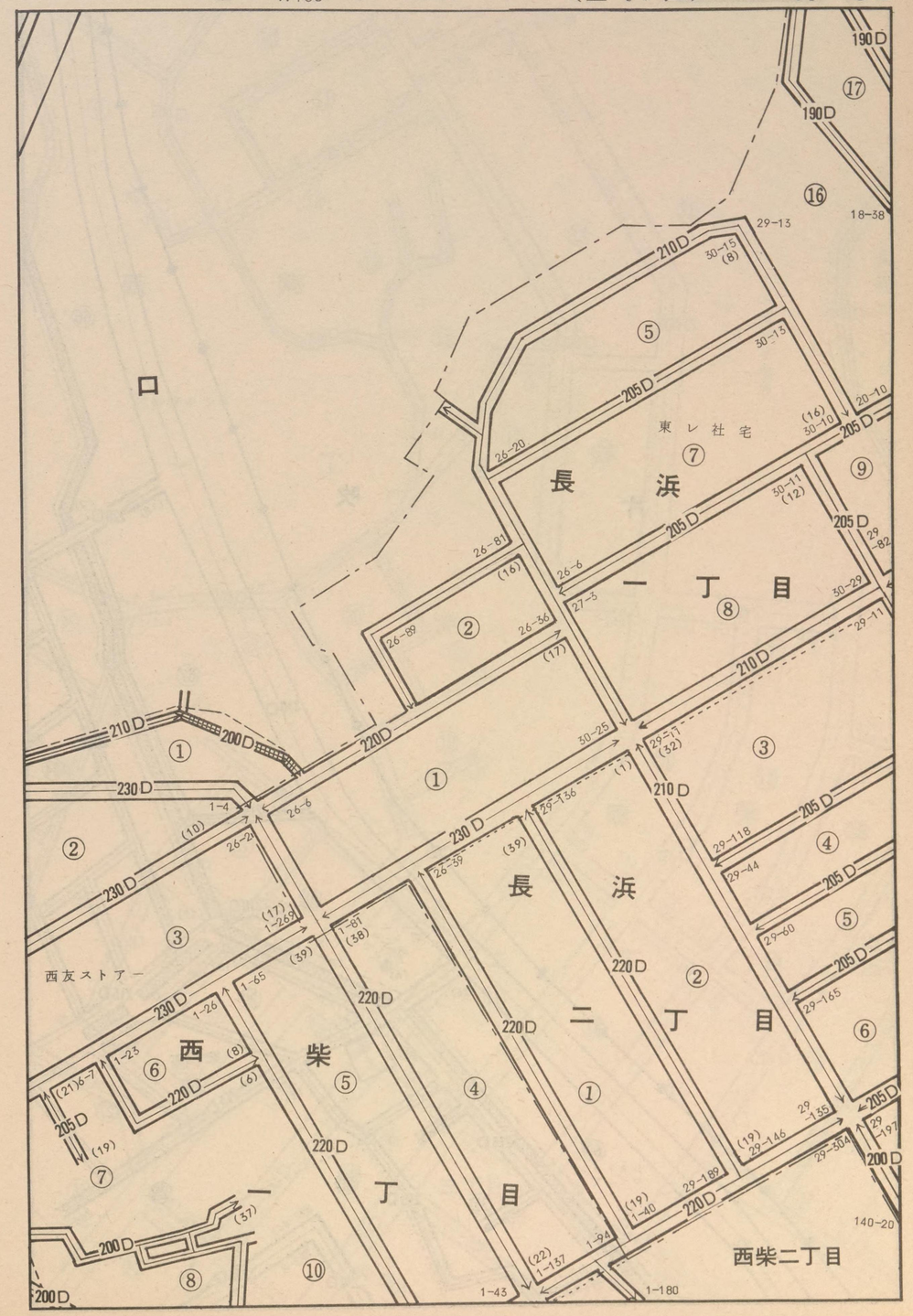

64
元
47153

記号	借地権割合	記号	借地権割合
A	90%	E	50%
B	80%	F	40%
C	70%	G	30%
D	60%	H	20%

繁華街・高度商業地区
道路を中心として全地域
道路沿い

普通商業地区
併用住宅地区
全地域
北側道路沿い
南側全地域

中小工場地区
北側全地域
南側道路沿い
南側全地域

大工場地区
北側全地域
南側道路沿い
北側全地域

普通住宅地区
家内工業地区
無印は全地域

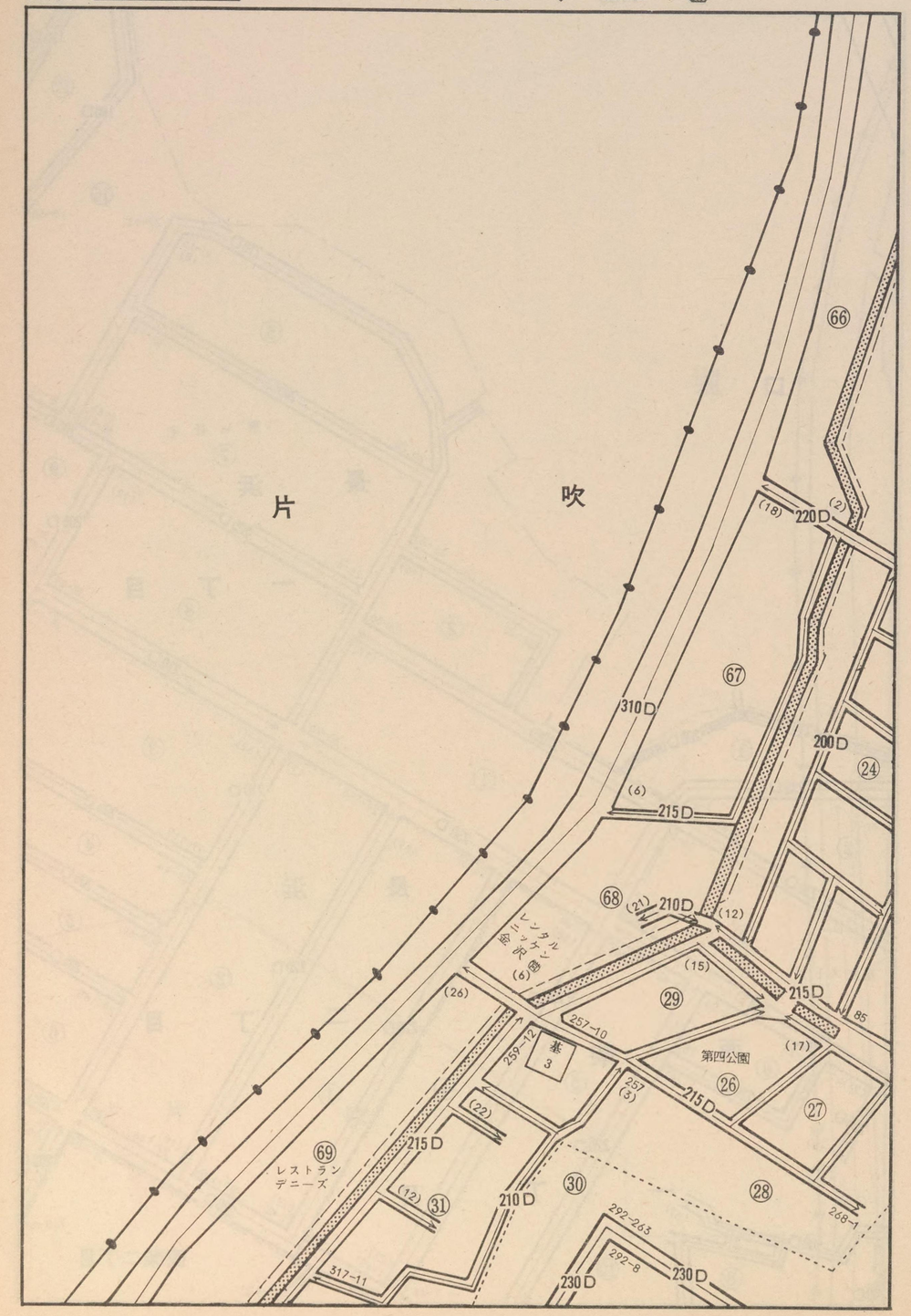

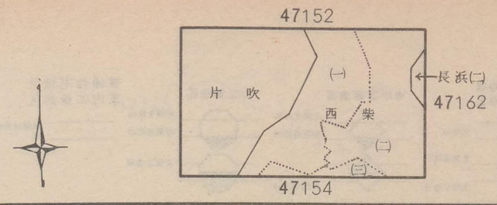

横浜南
(金沢区)

64
元
47153

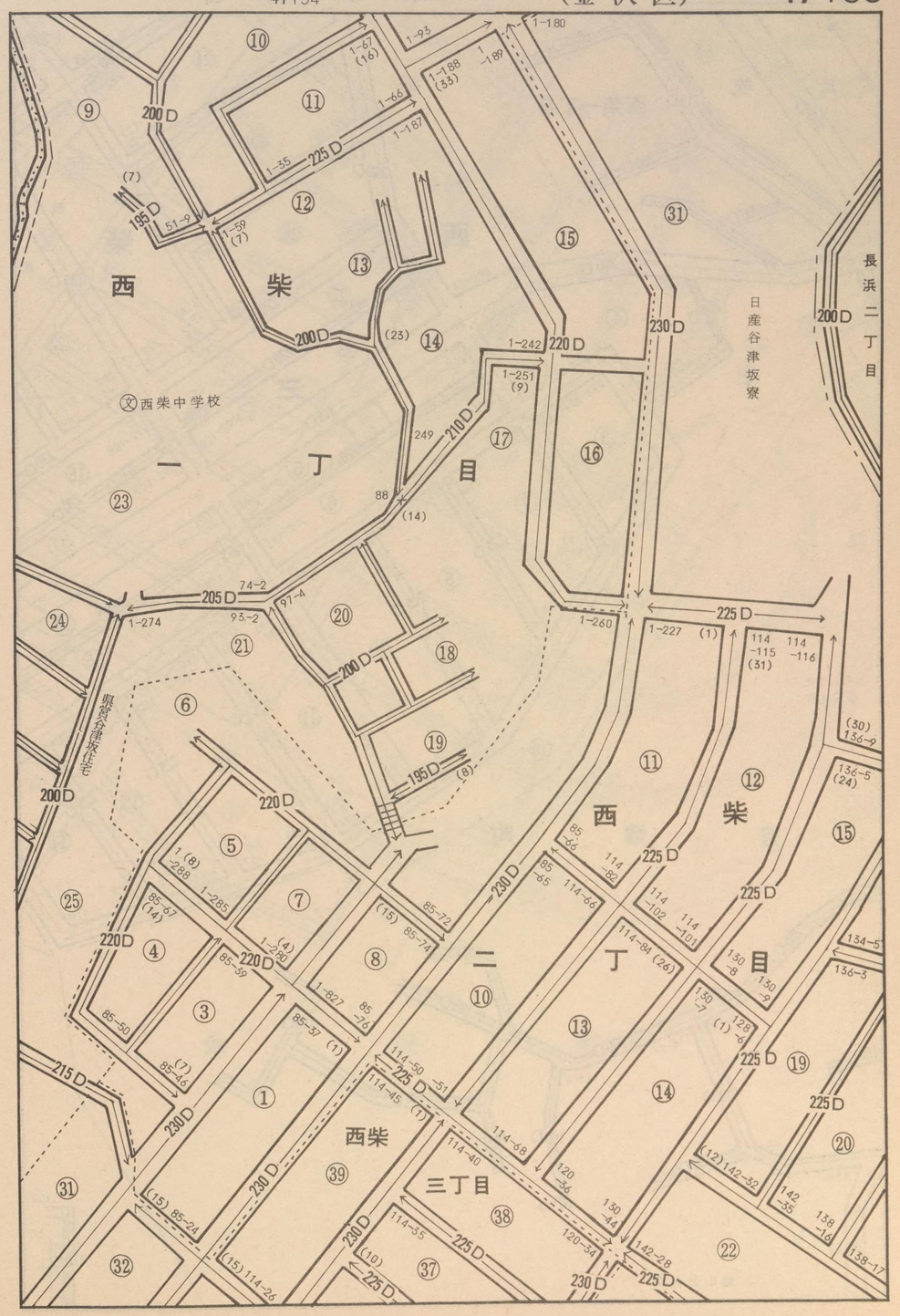

64
元
47154

記号	借地権割合	記号	借地権割合
A	90%	E	50%
B	80%	F	40%
C	70%	G	30%
D	60%	H	20%

繁華街・高度商業地区
道路を中心として全地域
道路沿い

普通商業地区
併用住宅地区
全地域
北側道路沿い
南側全地域

中小工場地区
北側全地域
南側道路沿い
南側全地域

大工場地区
北側全地域
南側道路沿い
北側全地域

普通住宅地区
家内工業地区
無印は全地域

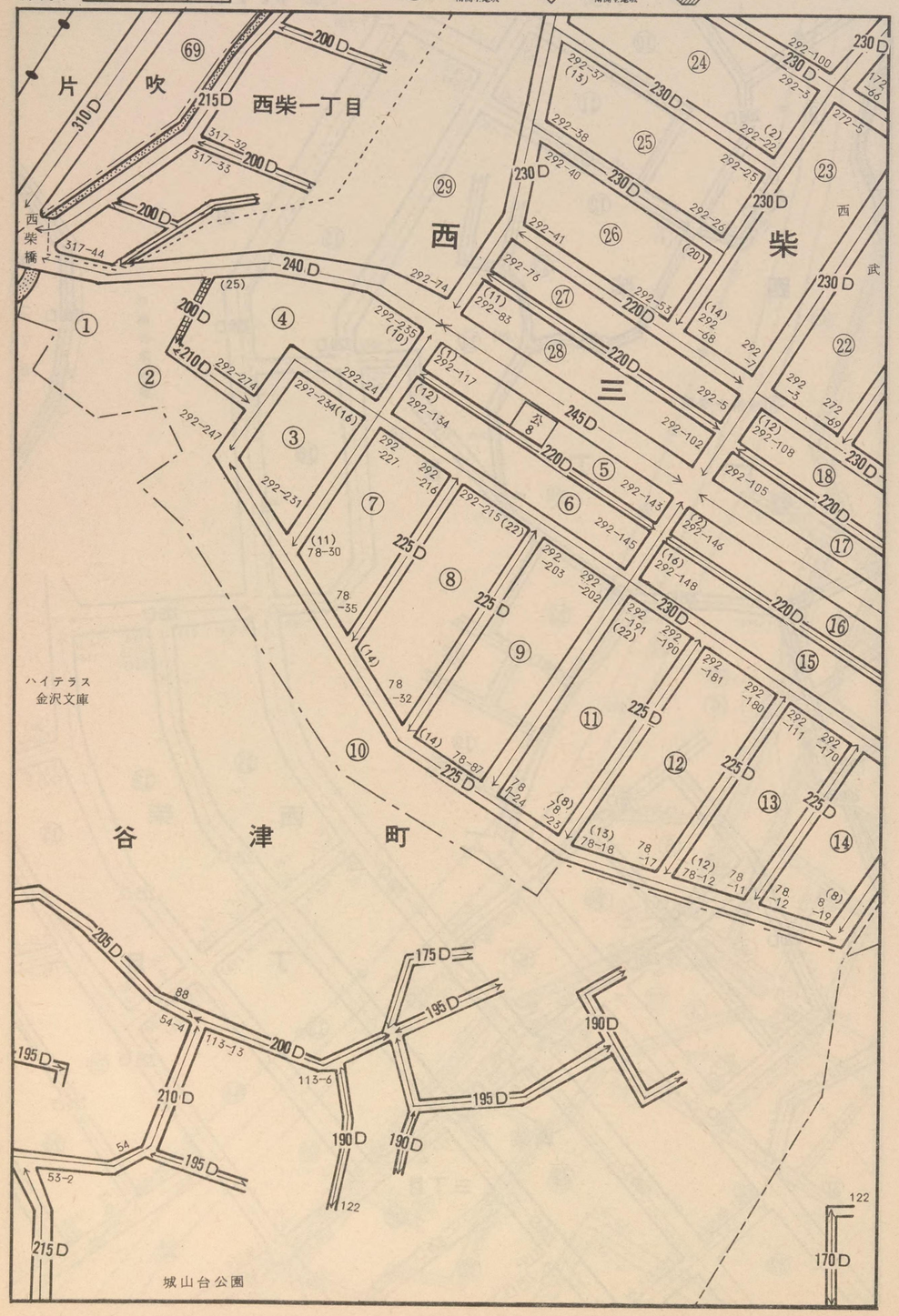

横浜南
(金沢区)

64
元
47154

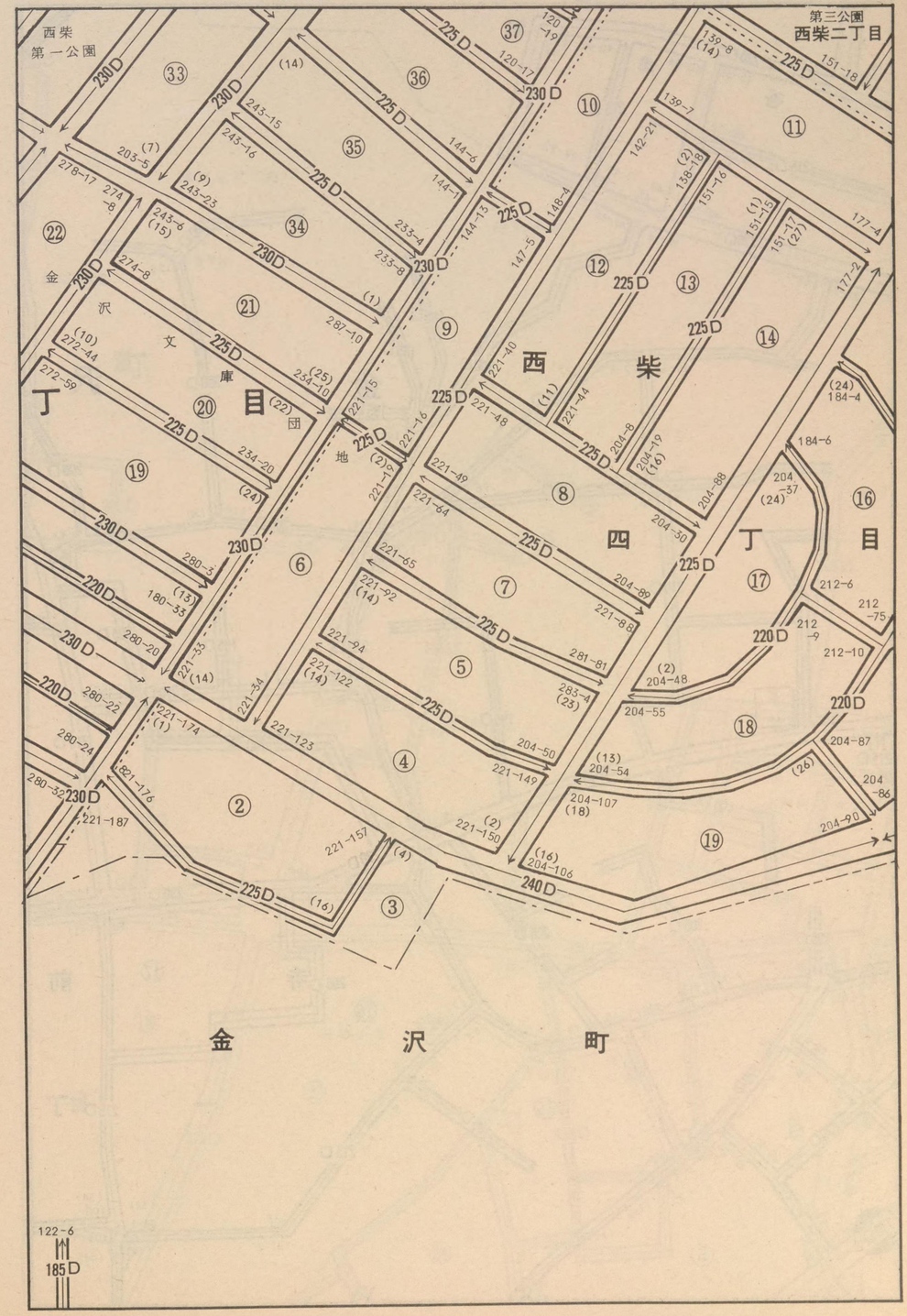

64
元
47155

記号	借地権割合	記号	借地権割合
A	90%	E	50%
B	80%	F	40%
C	70%	G	30%
D	60%	H	20%

繁華街・高度商業地区
道路を中心として全地域
道路沿い

普通商業地区
併用住宅地区
全地域
北側道路沿い
南側全地域

中小工場地区
北側全地域
南側道路沿い
南側全地域

大工場地区
北側全地域
南側道路沿い
北側全地域

普通住宅地区
家内工業地区
無印は全地域

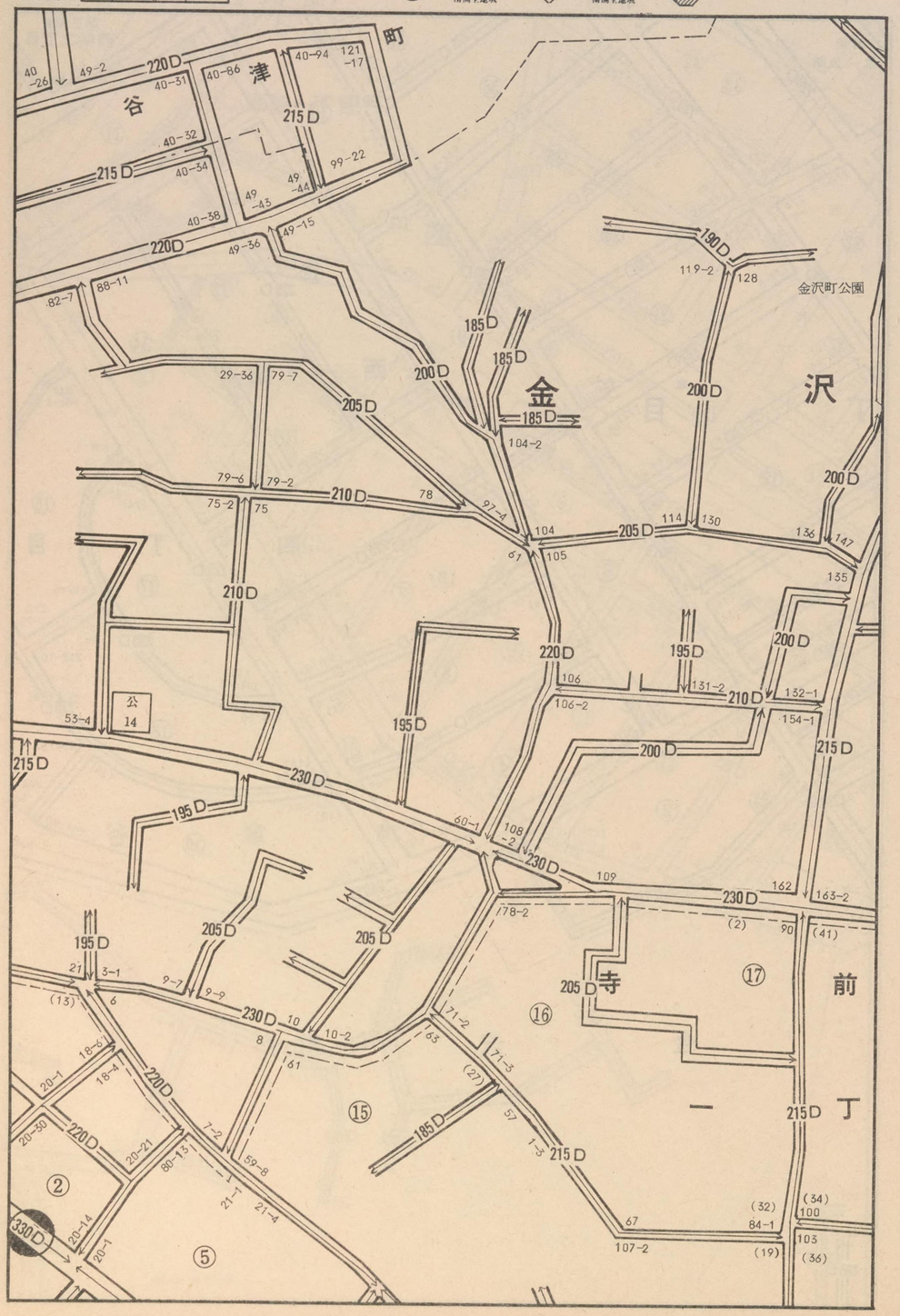

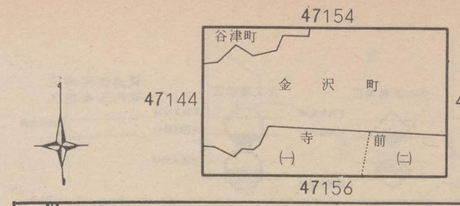

横浜南（金沢区）

64
元
47155

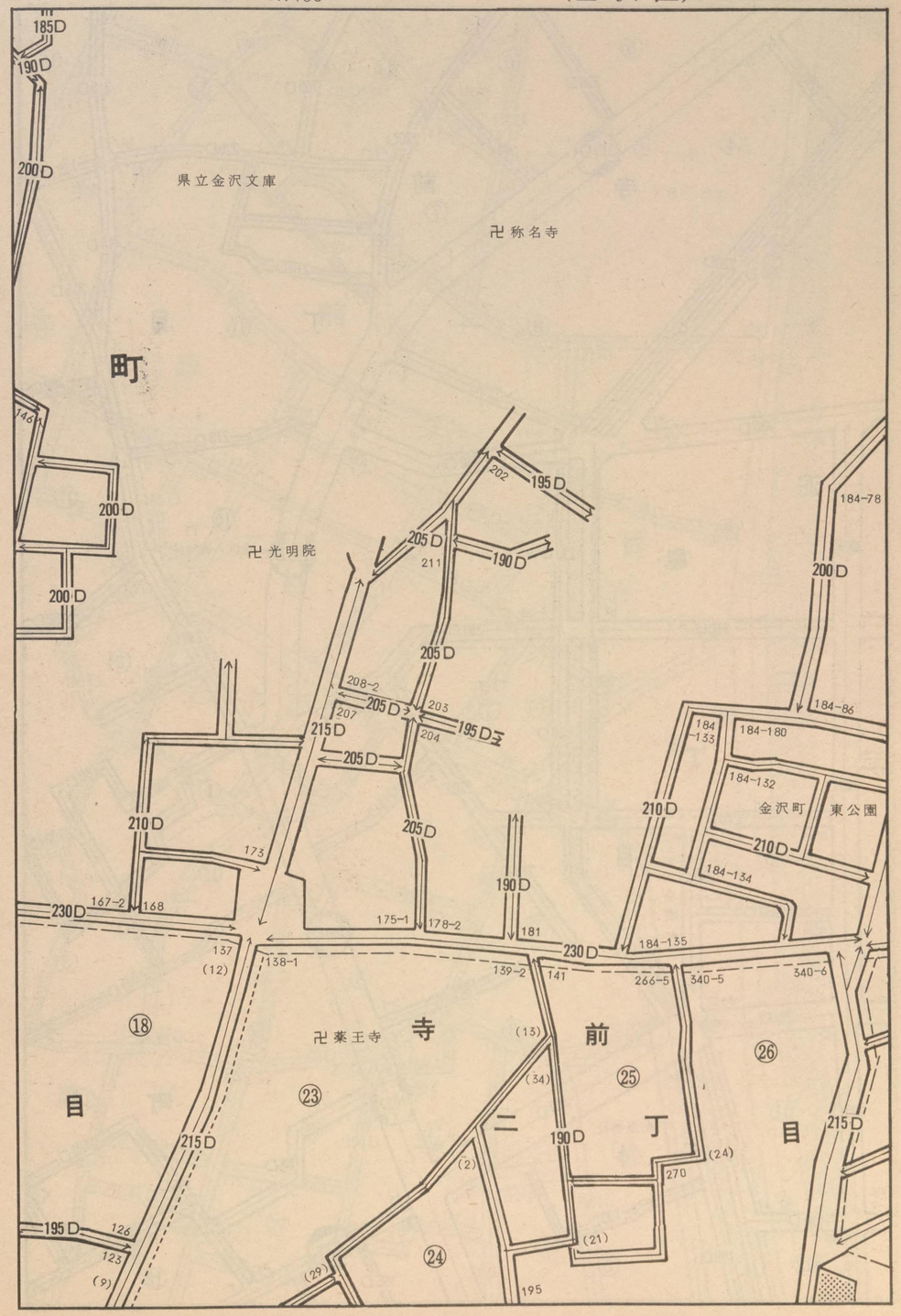

64
元
47156

記号	借地権割合	記号	借地権割合
A	90%	E	50%
B	80%	F	40%
C	70%	G	30%
D	60%	H	20%

繁華街・高度商業地区
道路を中心として全地域
道路沿い

普通商業地区
併用住宅地区
全地域
北側道路沿い
南側全地域

中小工場地区
北側全地域
南側道路沿い
南側全地域

大工場地区
北側全地域
南側道路沿い
北側全地域

普通住宅地区
家内工業地区
無印は全地域

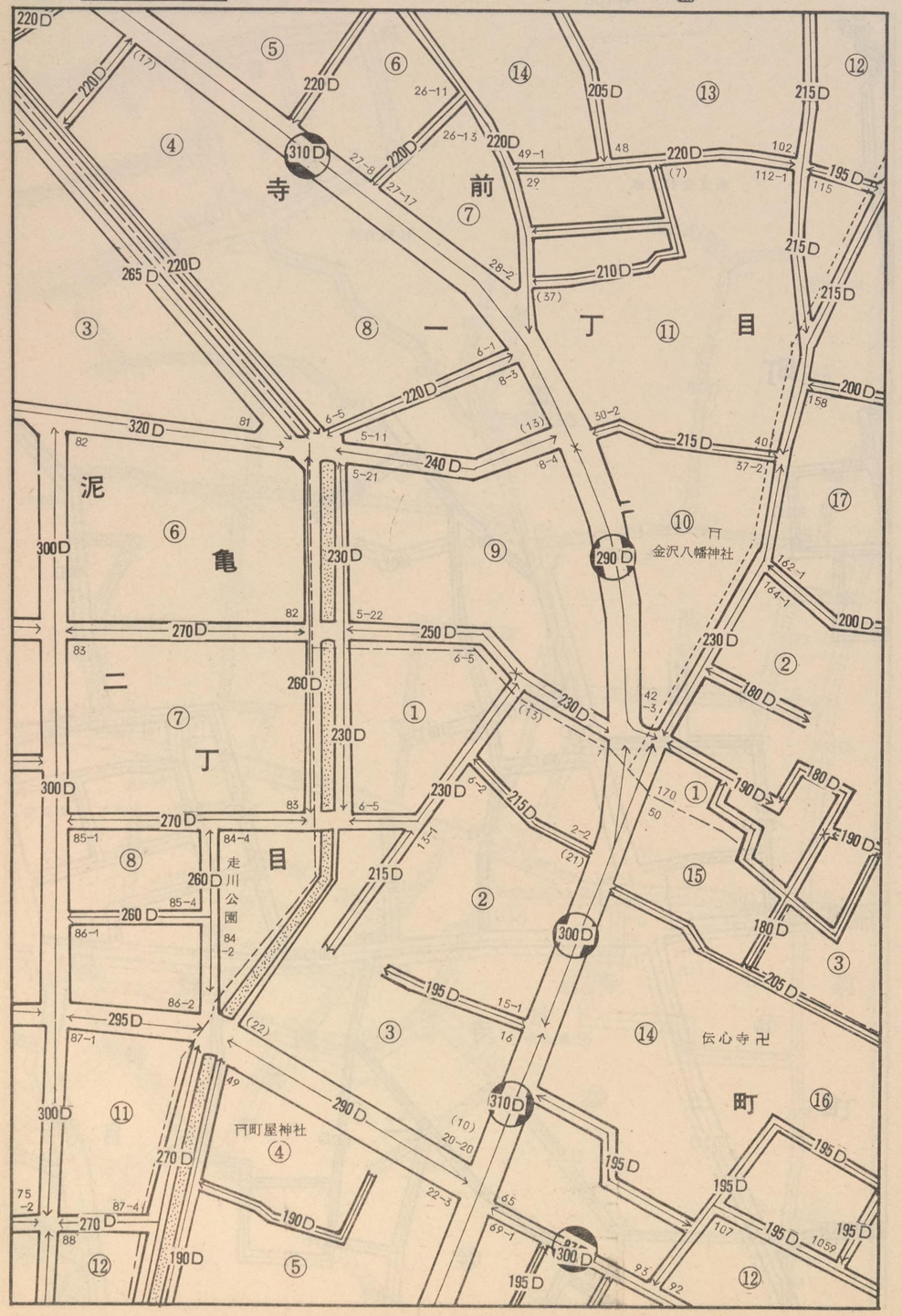

47155
47145
47157
寺前(一)
泥亀(二)
町屋町

横浜南
(金沢区)

64
元
47156

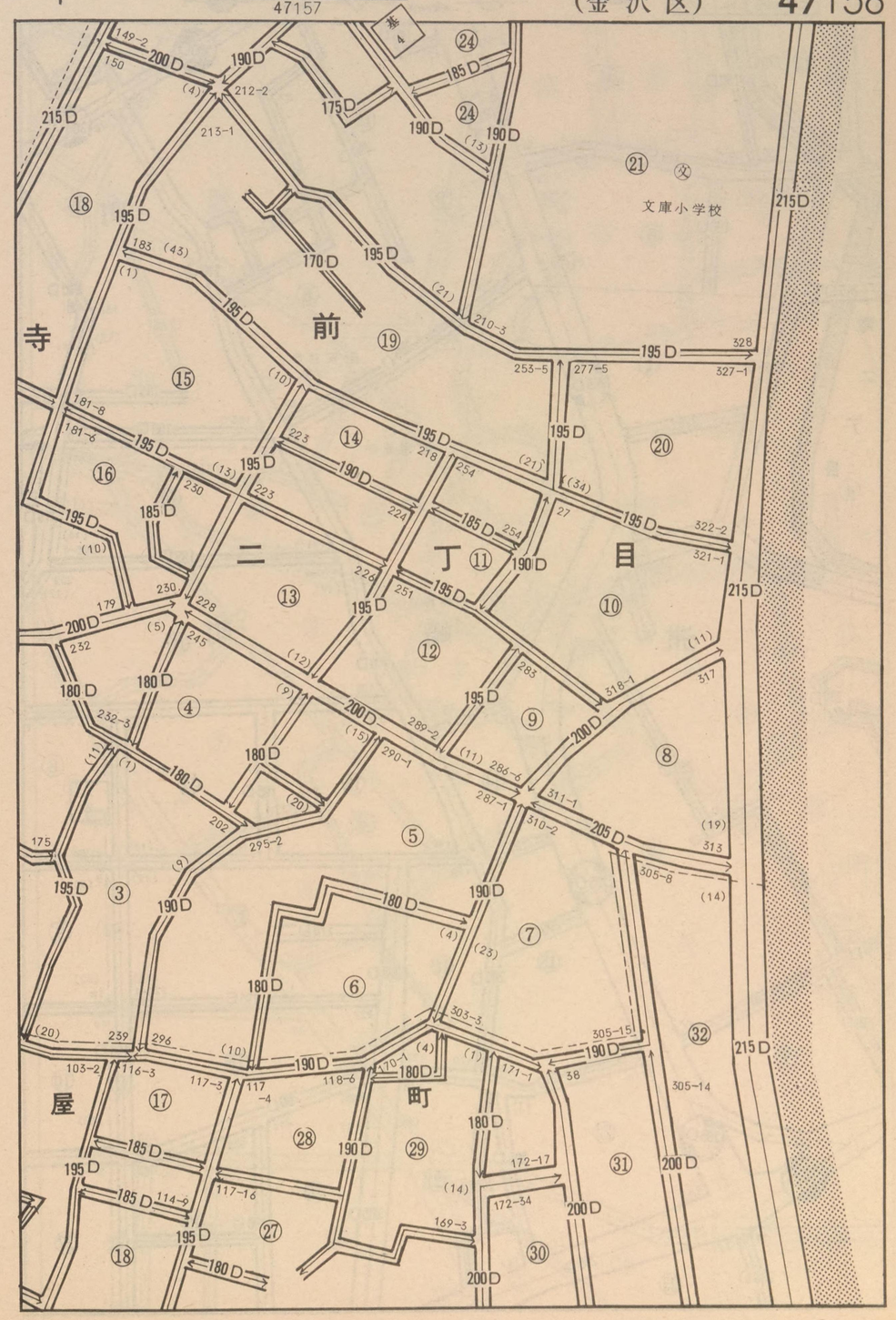

64
元
47157

記号	借地権割合	記号	借地権割合
A	90%	E	50%
B	80%	F	40%
C	70%	G	30%
D	60%	H	20%

繁華街・高度商業地区
道路を中心として全地域
道路沿い

普通商業地区
併用住宅地区
全地域
北側道路沿い
南側全地域

中小工場地区
北側全地域
南側道路沿い
南側全地域

大工場地区
北側全地域
南側道路沿い
北側全地域

普通住宅地区
家内工業地区
無印域全地域

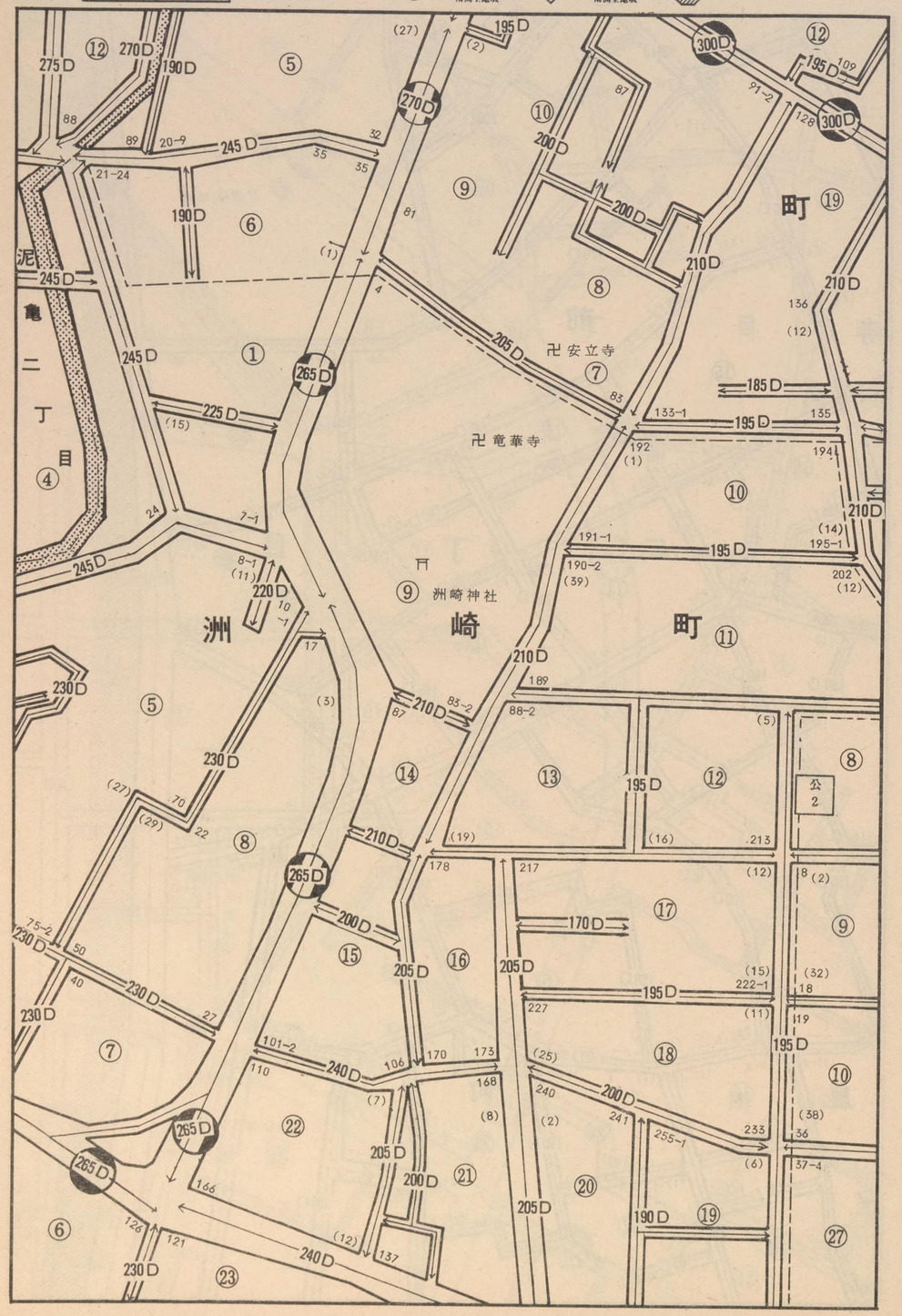

47156
泥亀
町屋町
47146
47165
洲崎町
平潟町
47158

横浜南
（金沢区）

64
元
47157

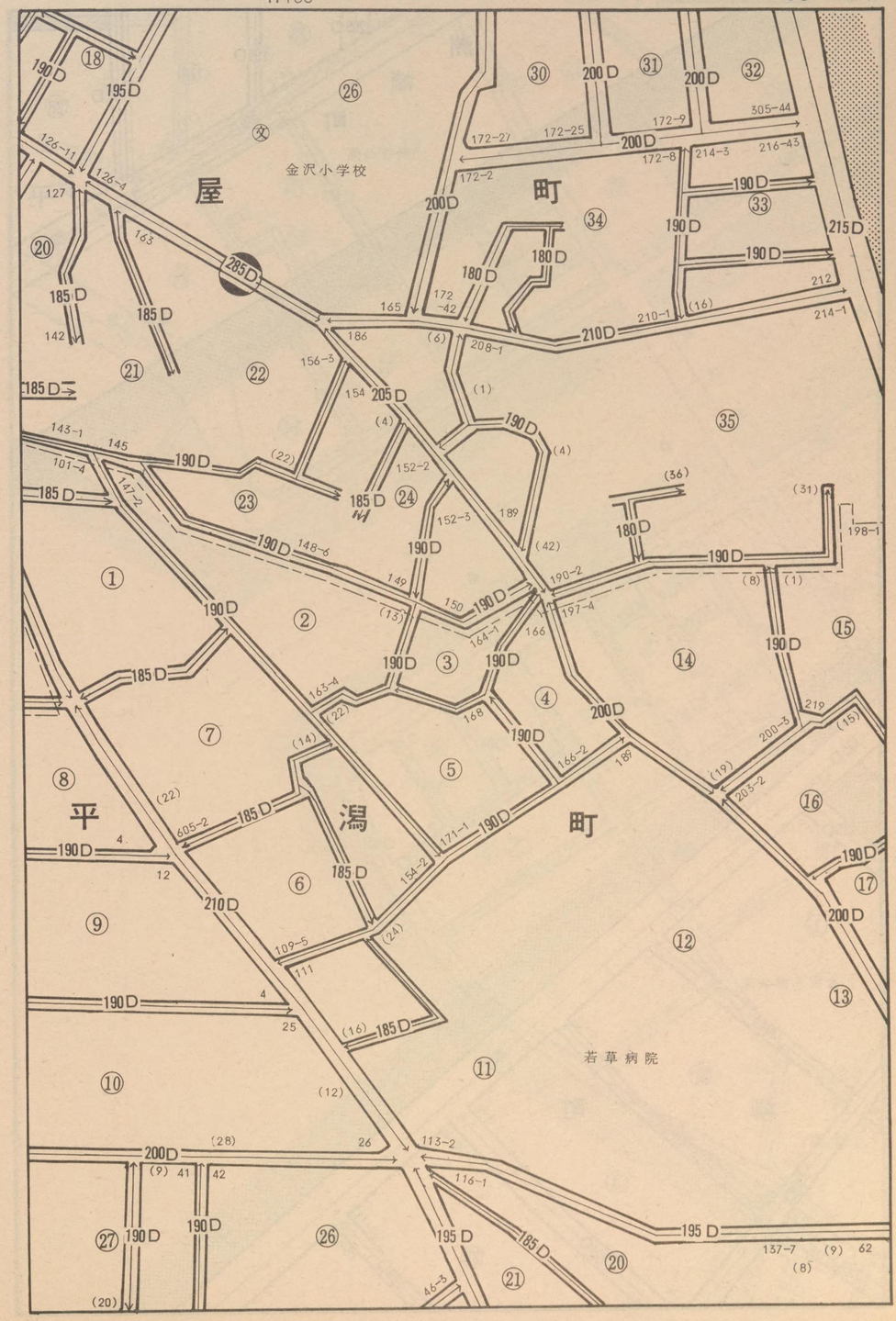

64
元
47158

記号	借地権割合	記号	借地権割合
A	90%	E	50%
B	80%	F	40%
C	70%	G	30%
D	60%	H	20%

繁華街・高度商業地区
道路を中心として全地域
道路沿い

普通商業地区
併用住宅地区
全地域
北側道路沿い
南側全地域

中小工場地区
北側全地域
南側道路沿い
南側全地域

大工場地区
北側全地域
南側道路沿い
北側全地域

普通住宅地区
家内工業地区
無印は全地域

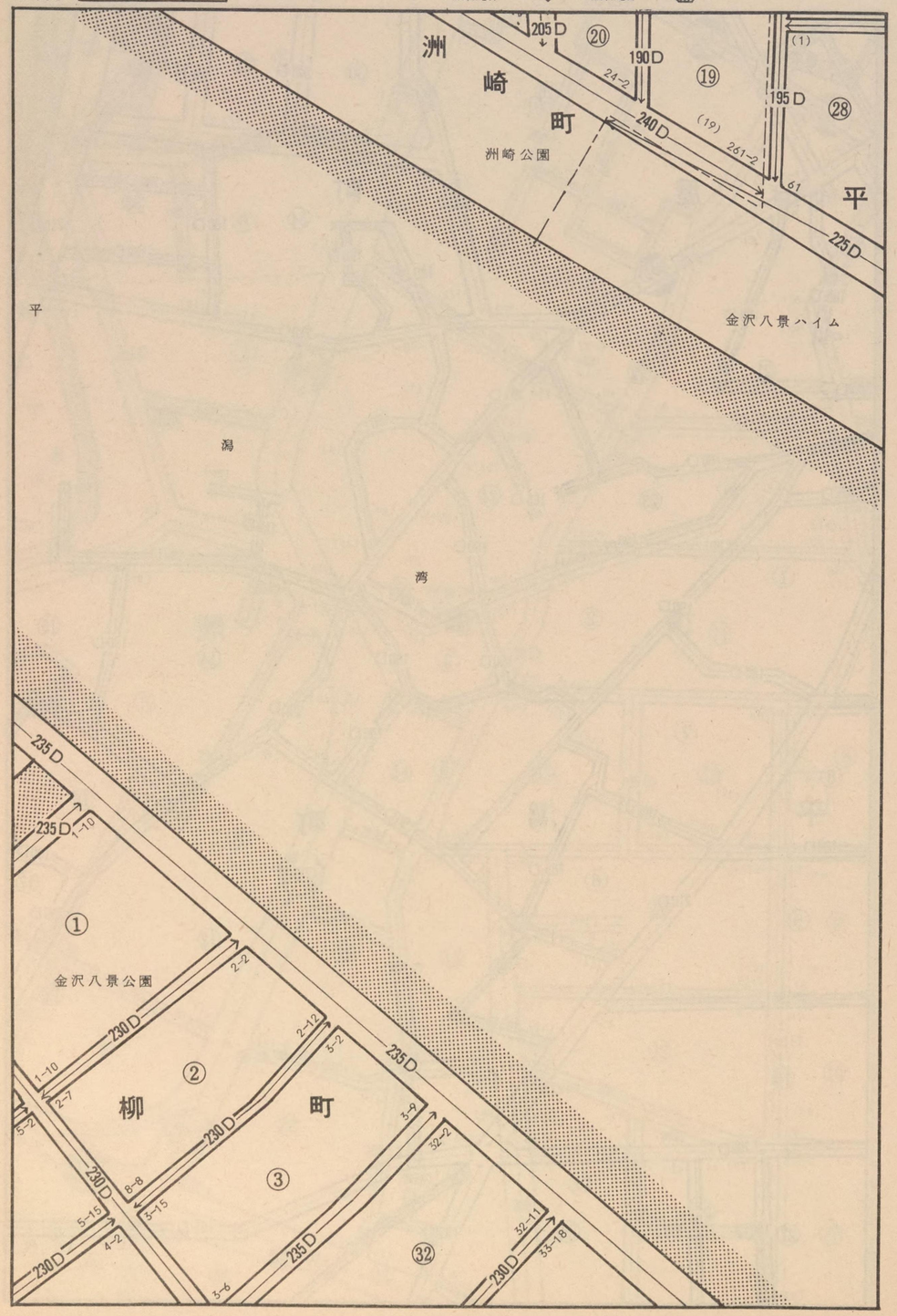

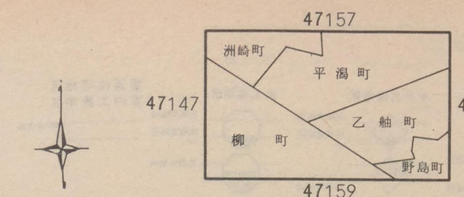

横浜南
(金沢区)

64
元
47158

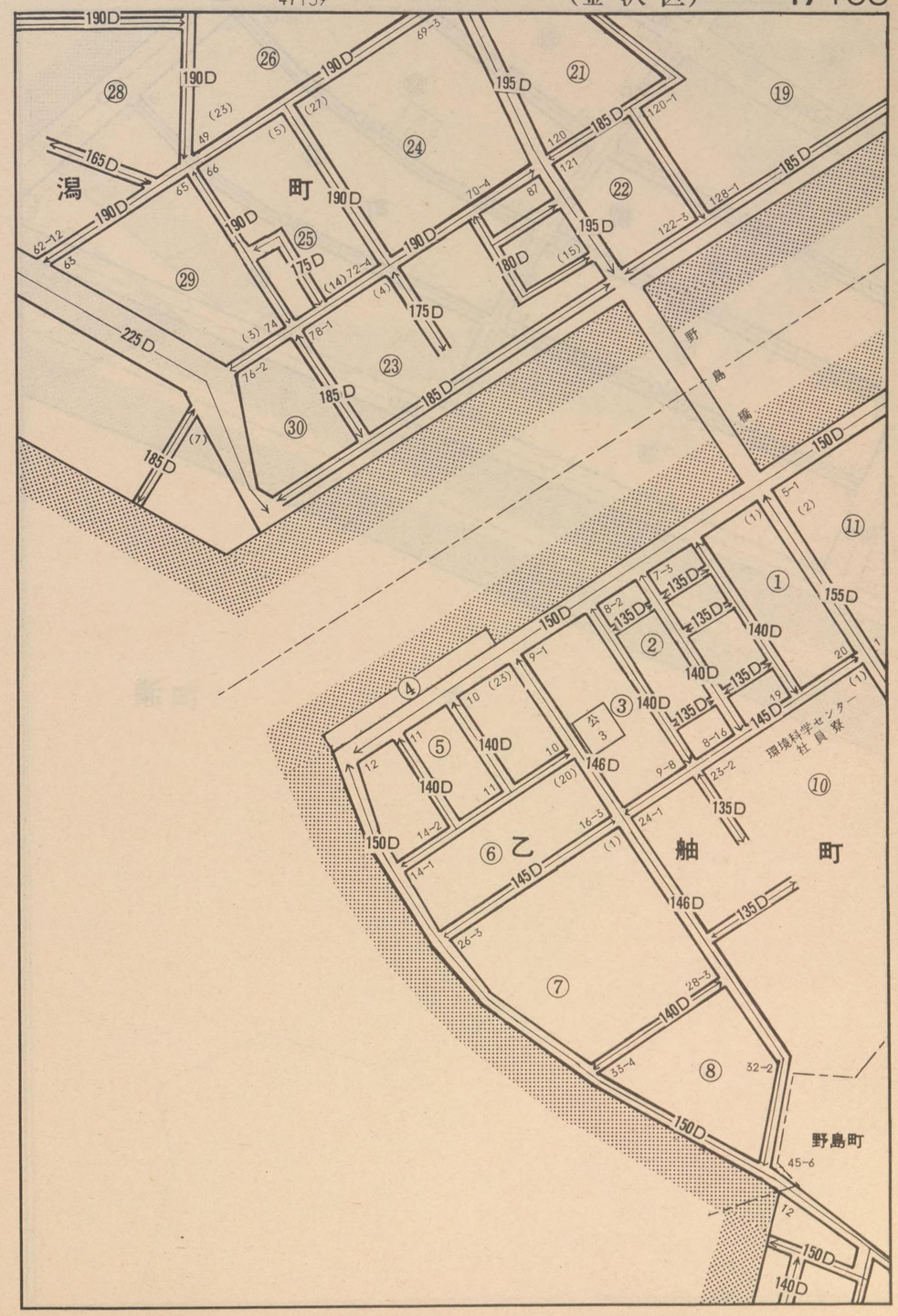

64
元
47159

記号	借地権割合	記号	借地権割合
A	90%	E	50%
B	80%	F	40%
C	70%	G	30%
D	60%	H	20%

繁華街・高度商業地区
道路を中心として全地域
道路沿い

普通商業地区
併用住宅地区
全地域
北側道路沿い
南側全地域

中小工場地区
北側全地域
南側道路沿い
北側全地域
南側全地域

大工場地区
北側全地域
南側道路沿い
北側全地域

普通住宅地区
家内工業地区
無印は全地域

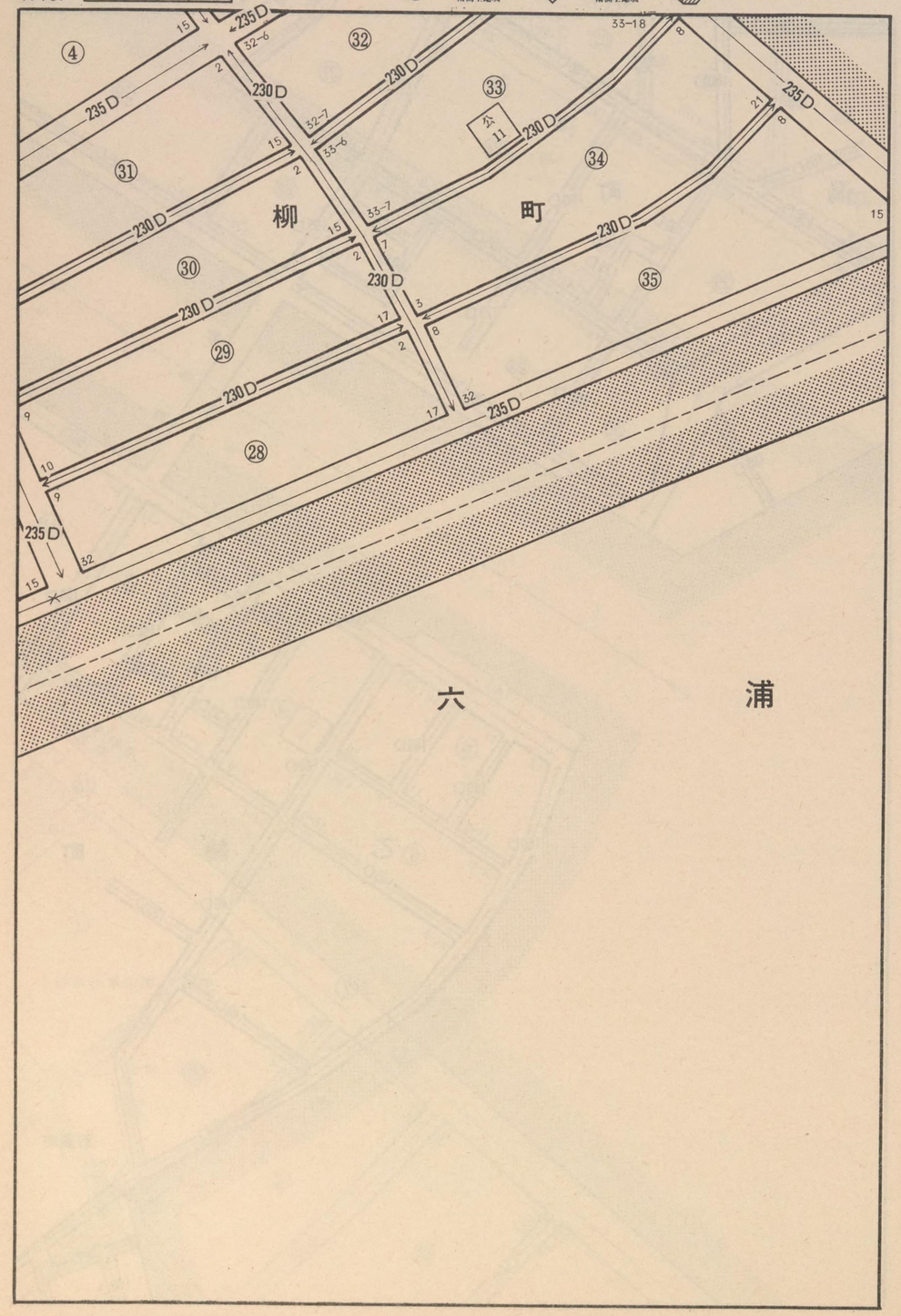

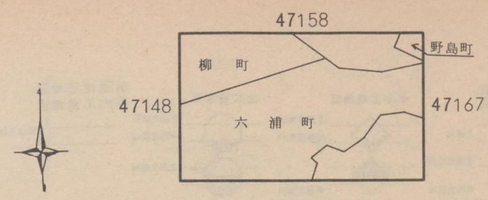

横浜南
（金沢区）

64
元
47159

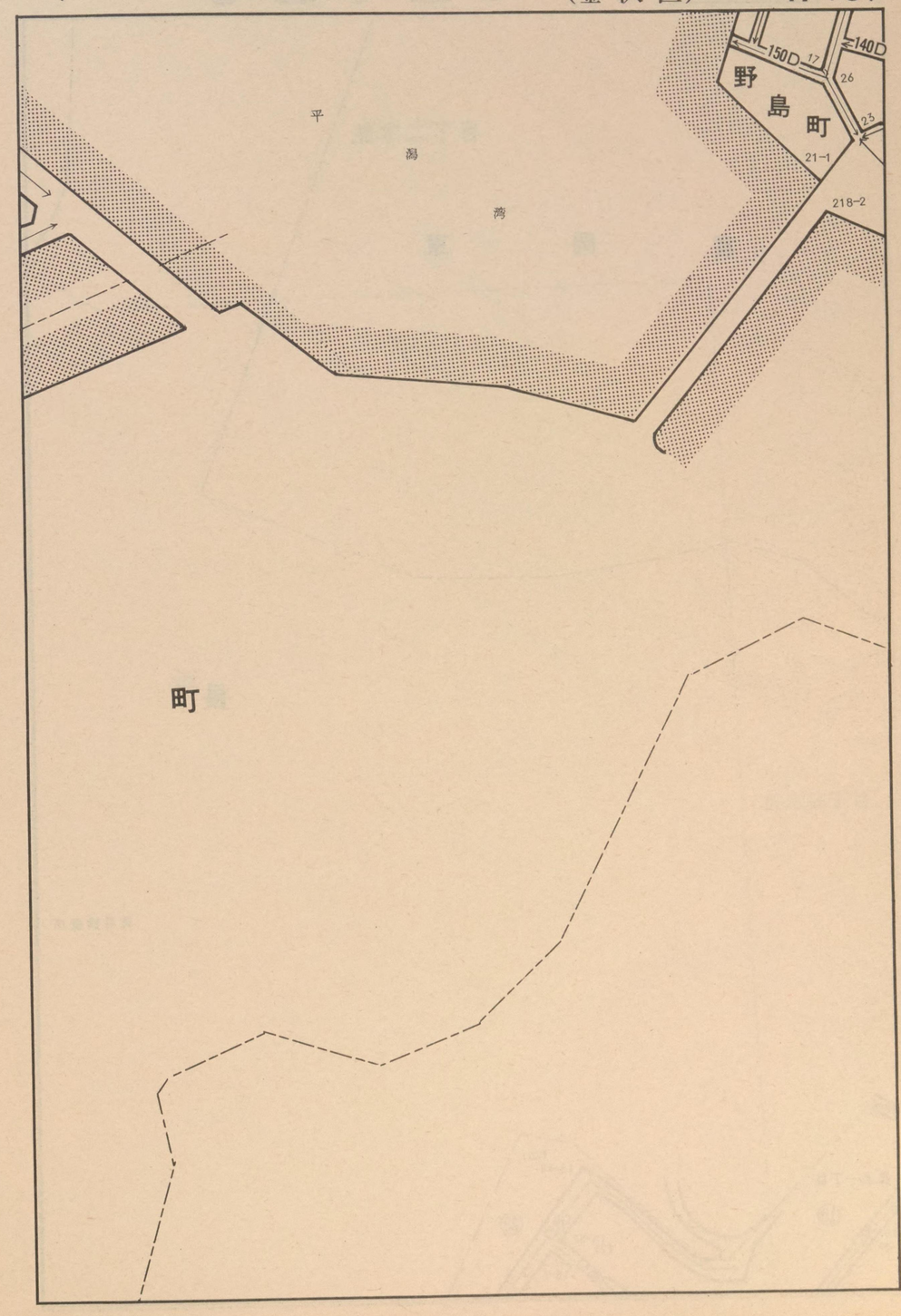

64
元
47160

記号	借地権割合	記号	借地権割合
A	90%	E	50%
B	80%	F	40%
C	70%	G	30%
D	60%	H	20%

繁華街・高度商業地区
道路を中心として全地域
道路沿い

普通商業地区
併用住宅地区
全地域
北側道路沿い
南側全地域

中小工場地区
北側全地域
南側道路沿い
南側全地域

大工場地区
北側全地域
南側道路沿い
北側全地域

普通住宅地区
家内工業地区
無印は全地域

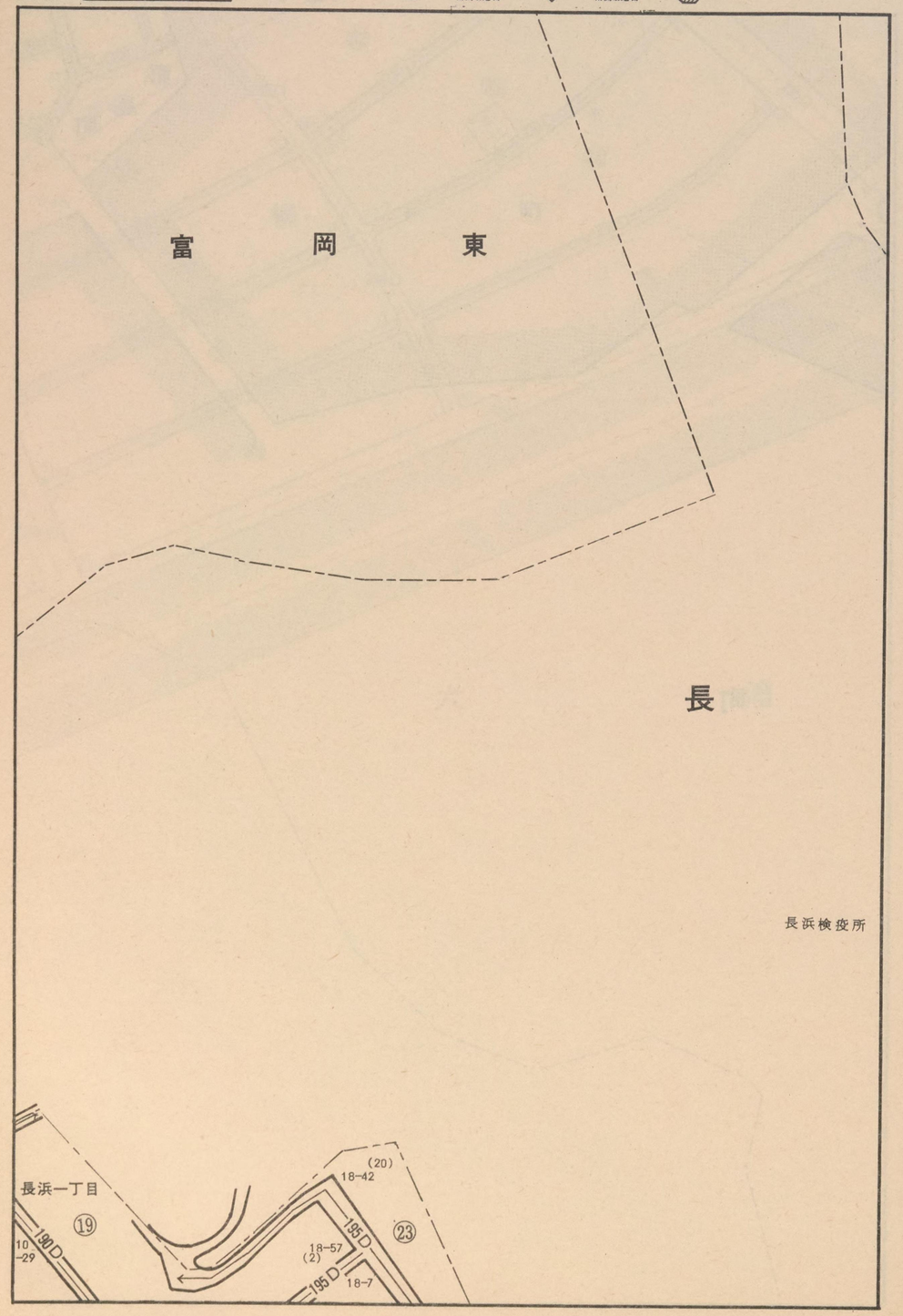

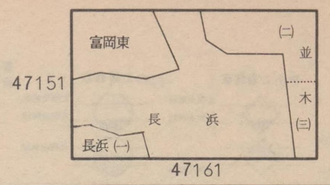

横浜南
(金沢区)

64
元
47160

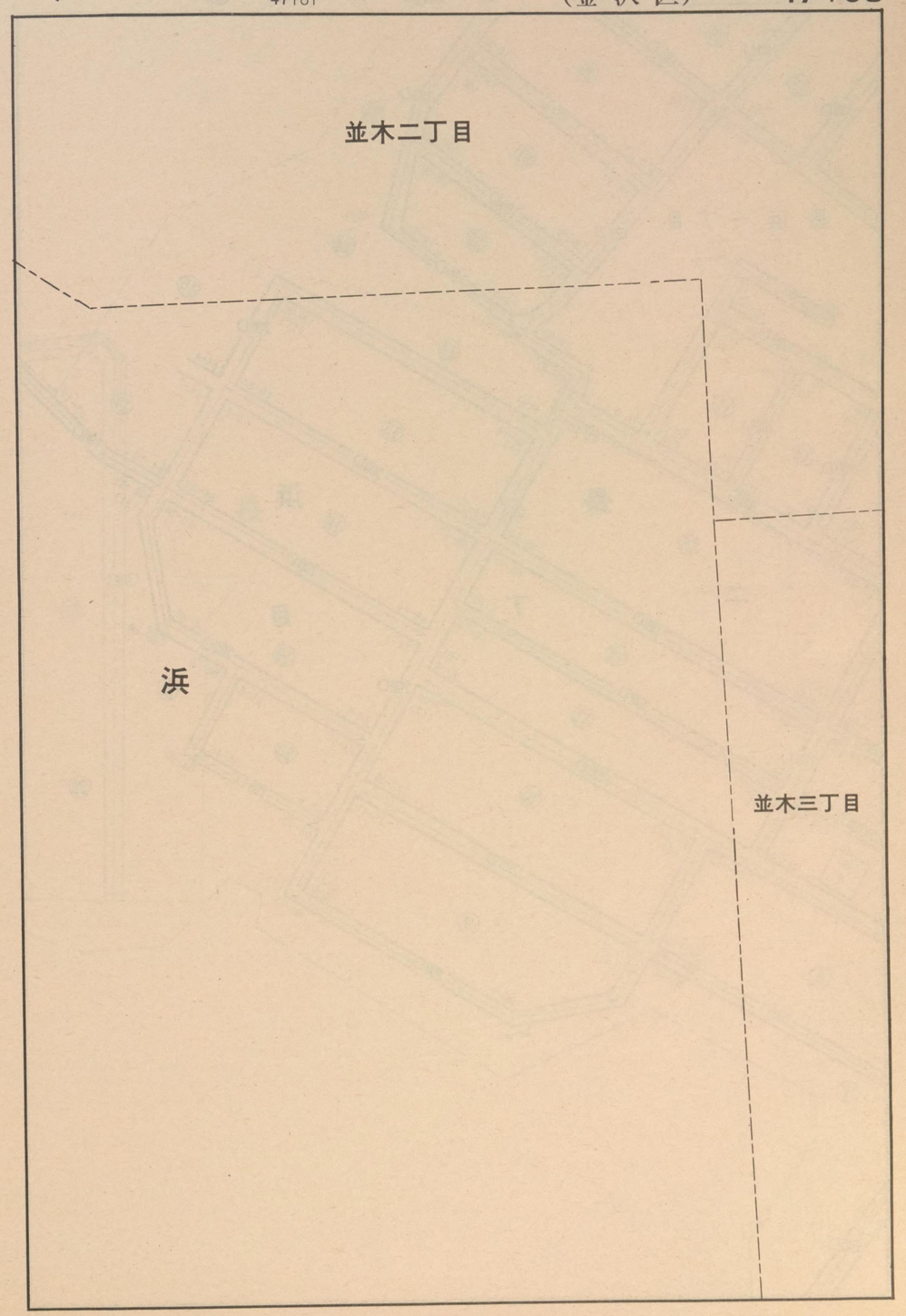

64
元
47161

記号	借地権割合	記号	借地権割合
A	90%	E	50%
B	80%	F	40%
C	70%	G	30%
D	60%	H	20%

繁華街・高度商業地区
道路を中心として全地域
道路沿い

普通商業地区
併用住宅地区
全地域
北側道路沿い
南側全地域

中小工場地区
北側全地域
南側道路沿い
南側全地域

大工場地区
北側全地域
南側道路沿い
北側全地域

普通住宅地区
家内工業地区
無印は全地域

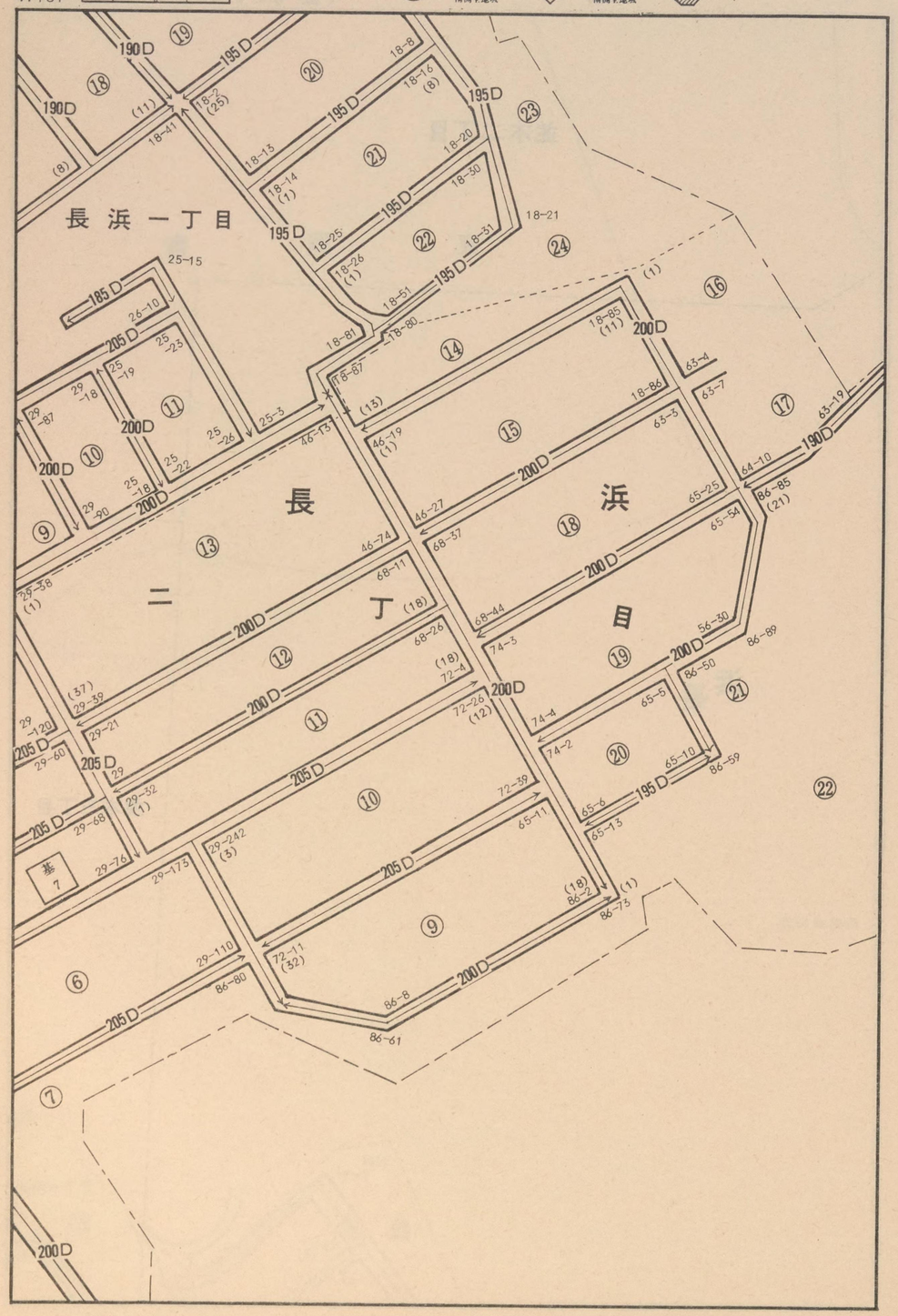

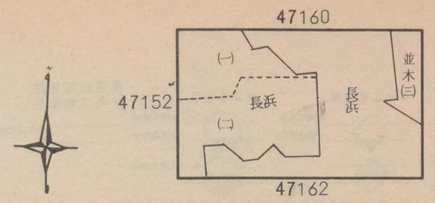

横浜南
（金沢区）

64
元
47161

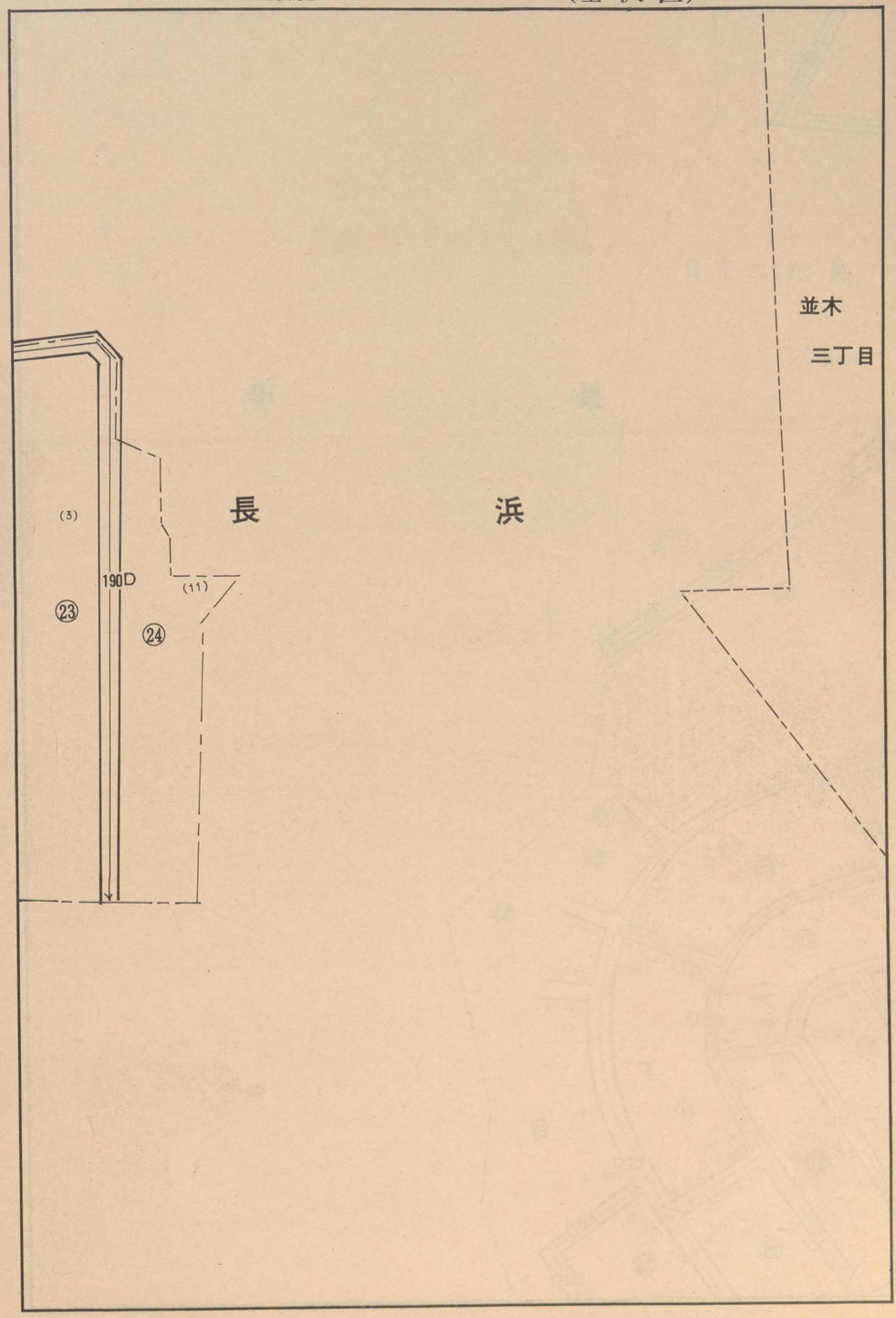

64
元
47162

記号	借地権割合	記号	借地権割合
A	90%	E	50%
B	80%	F	40%
C	70%	G	30%
D	60%	H	20%

繁華街・高度商業地区
道路を中心として全地域
道路沿い

普通商業地区
併用住宅地区
全地域
北側道路沿い
南側全地域

中小工場地区
北側全地域
南側道路沿い
南側全地域

大工場地区
北側全地域
南側道路沿い
北側全地域

普通住宅地区
家内工業地区
無印は全地域

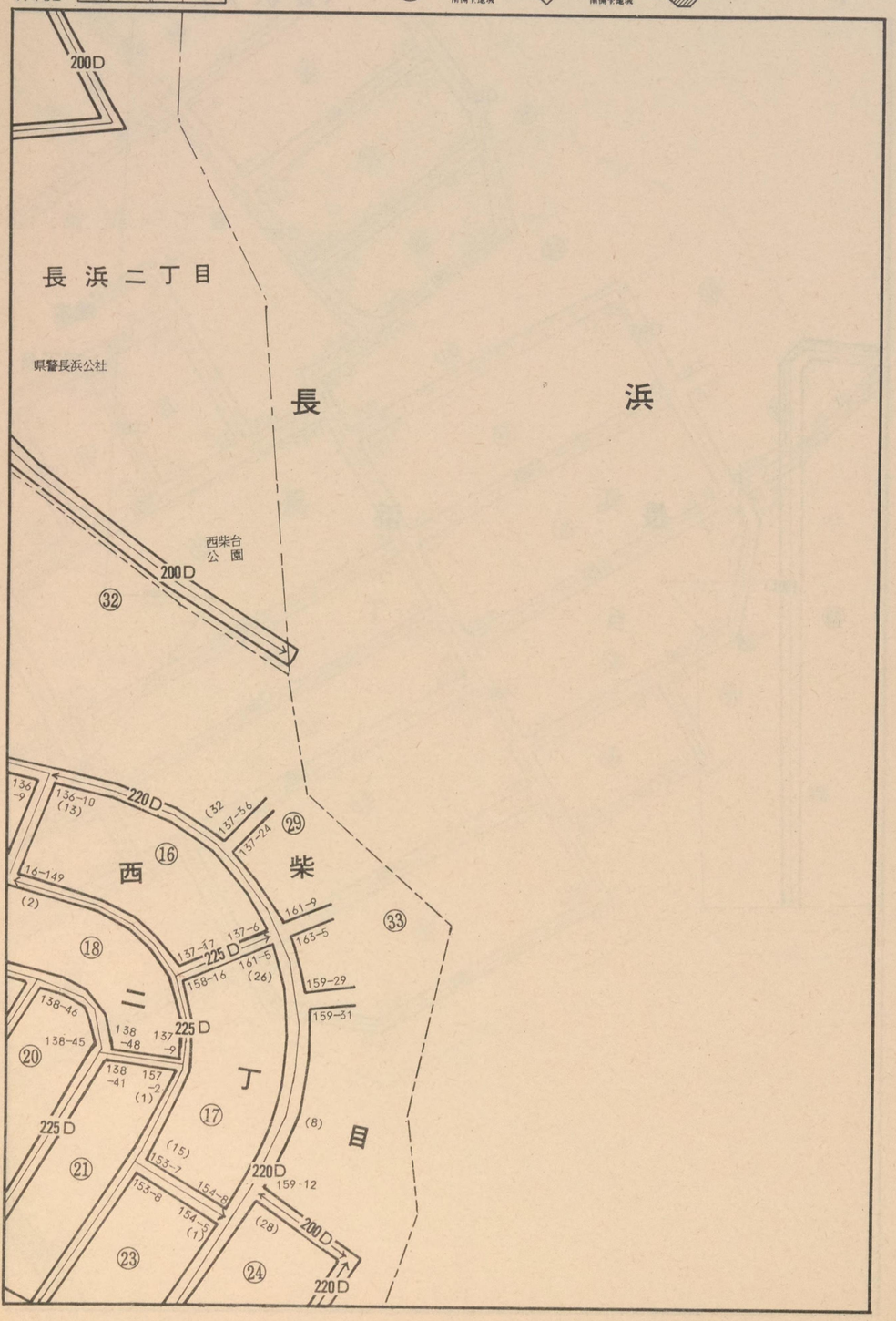

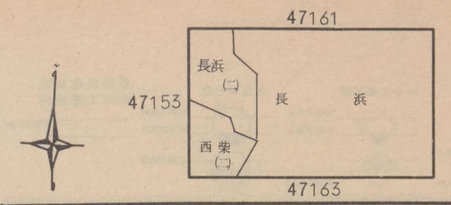

横浜南
（金沢区）

64
元
47162



64
元
47163

記号	借地権割合	記号	借地権割合
A	90%	E	50%
B	80%	F	40%
C	70%	G	30%
D	60%	H	20%

繁華街・高度商業地区
道路を中心として全地域
道路沿い

普通商業地区
併用住宅地区
全地域
北側道路沿い
南側全地域

中小工場地区
北側全地域
南側道路沿い
南側全地域

大工場地区
北側全地域
南側道路沿い
北側全地域

普通住宅地区
家内工業地区
無印は全地域

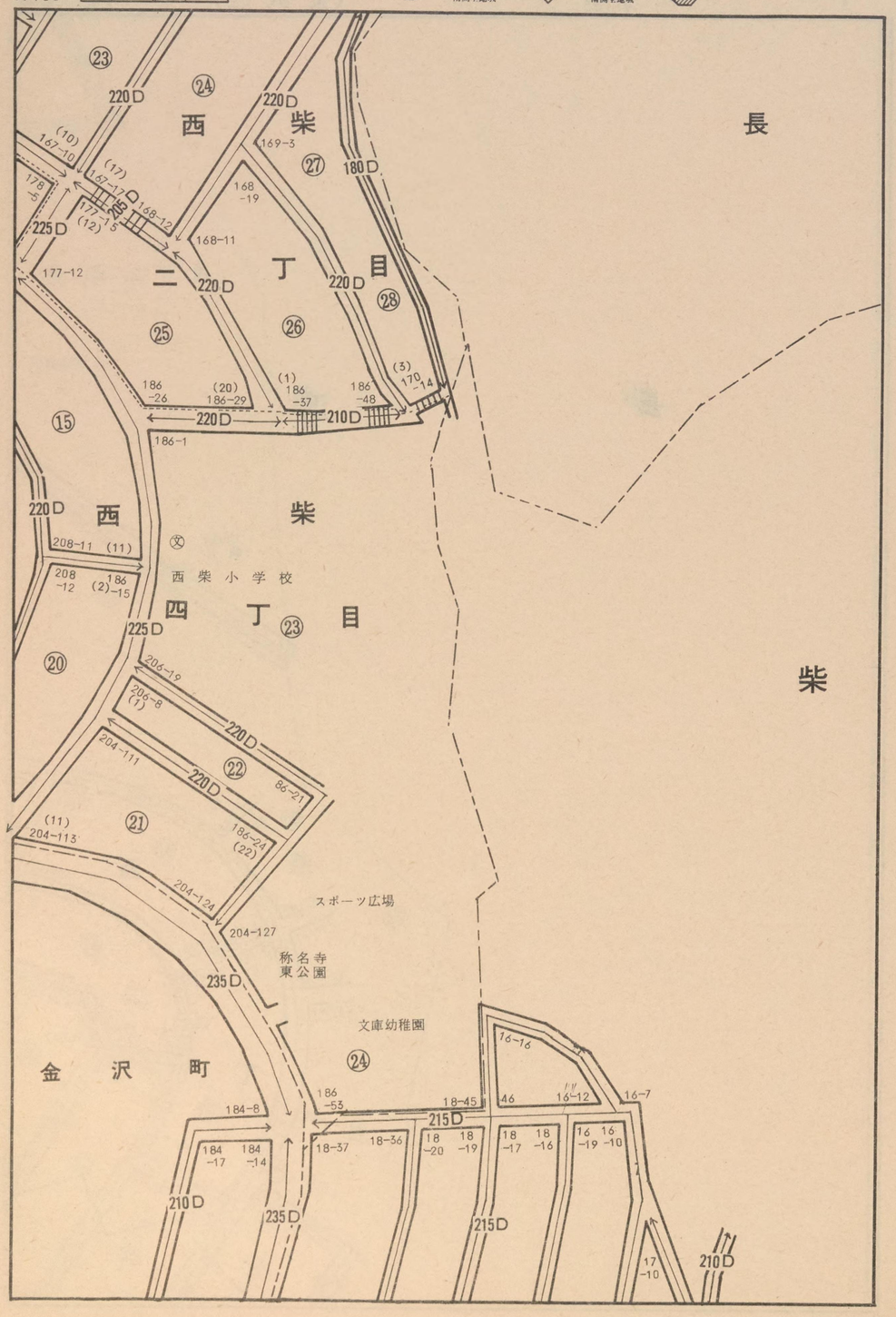

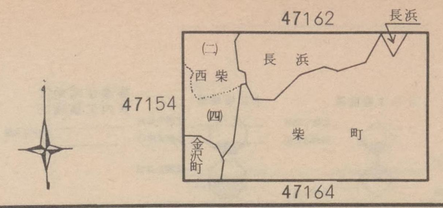

横浜南
（金沢区）

64
元
47163

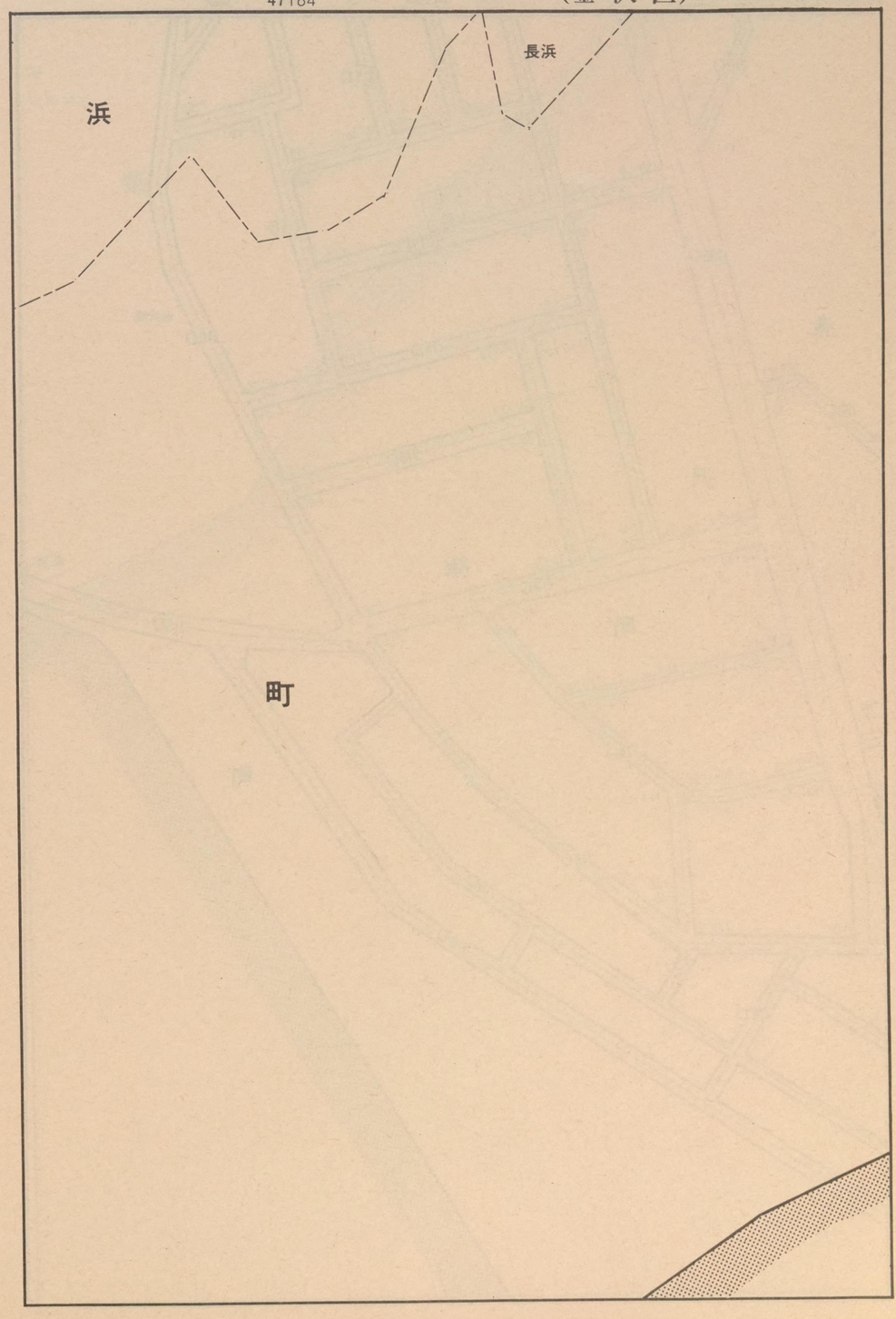

64
元
47164

記号	借地権割合	記号	借地権割合
A	90%	E	50%
B	80%	F	40%
C	70%	G	30%
D	60%	H	20%

繁華街・高度商業地区
道路を中心として全地域
道路沿い

普通商業地区
併用住宅地区
全地域
北側道路沿い
南側全地域

中小工場地区
北側全地域
南側道路沿い
南側全地域

大工場地区
北側全地域
南側道路沿い
北側全地域

普通住宅地区
家内工業地区
無印は全地域

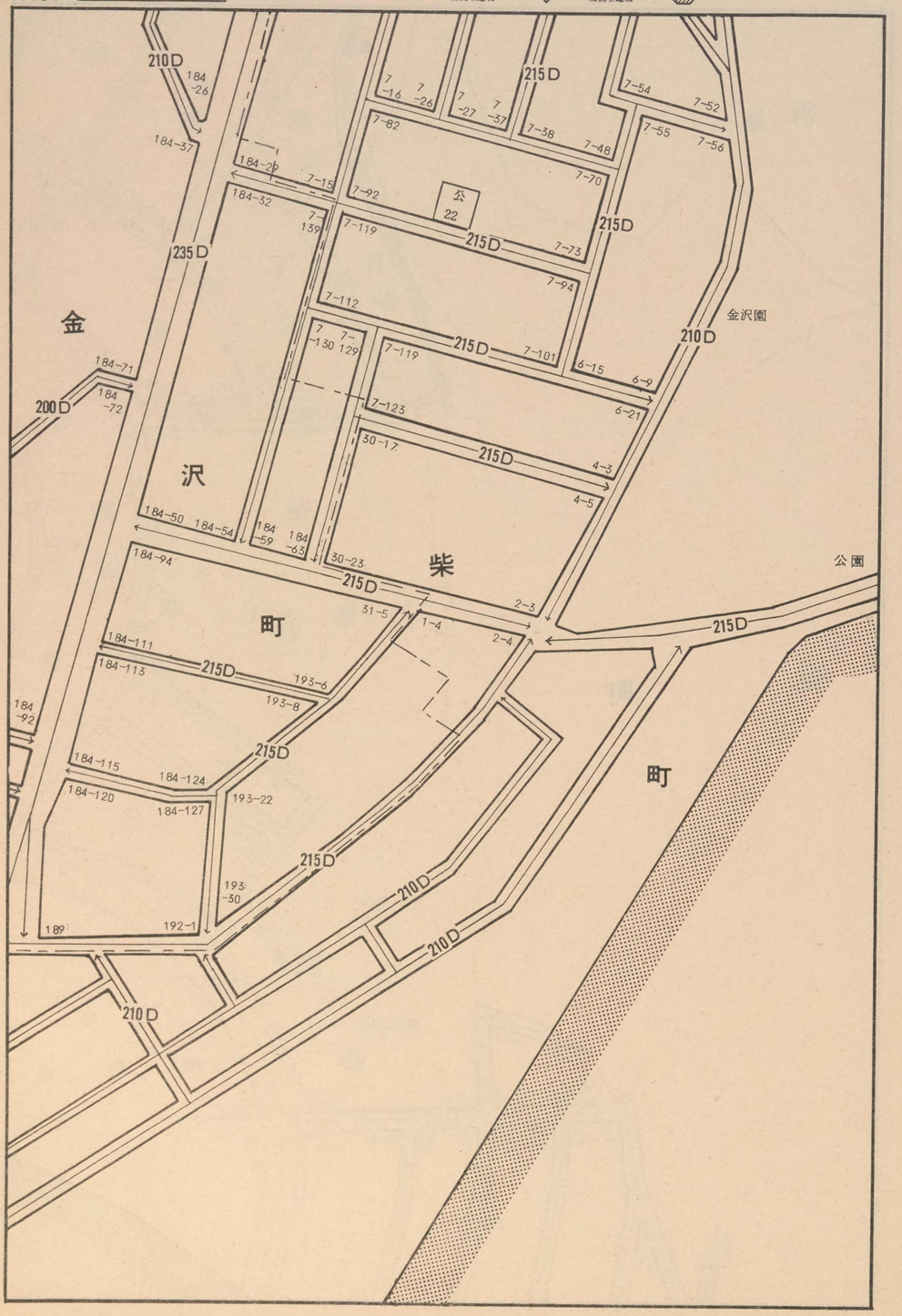

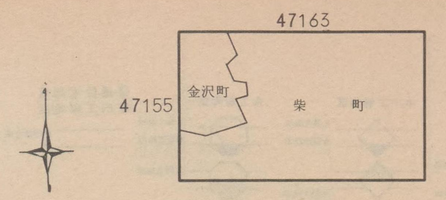

横浜南
（金沢区）

64
元
47164



64
元
47165

記号	借地権割合	記号	借地権割合
A	90%	E	50%
B	80%	F	40%
C	70%	G	30%
D	60%	H	20%

繁華街・高度商業地区
道路を中心として全地域
道路沿い

普通商業地区
併用住宅地区
全地域
北側道路沿い
南側全地域

中小工場地区
北側全地域
南側道路沿い
南側全地域

大工場地区
北側全地域
南側道路沿い
北側全地域

普通住宅地区
家内工業地区
無印は全地域

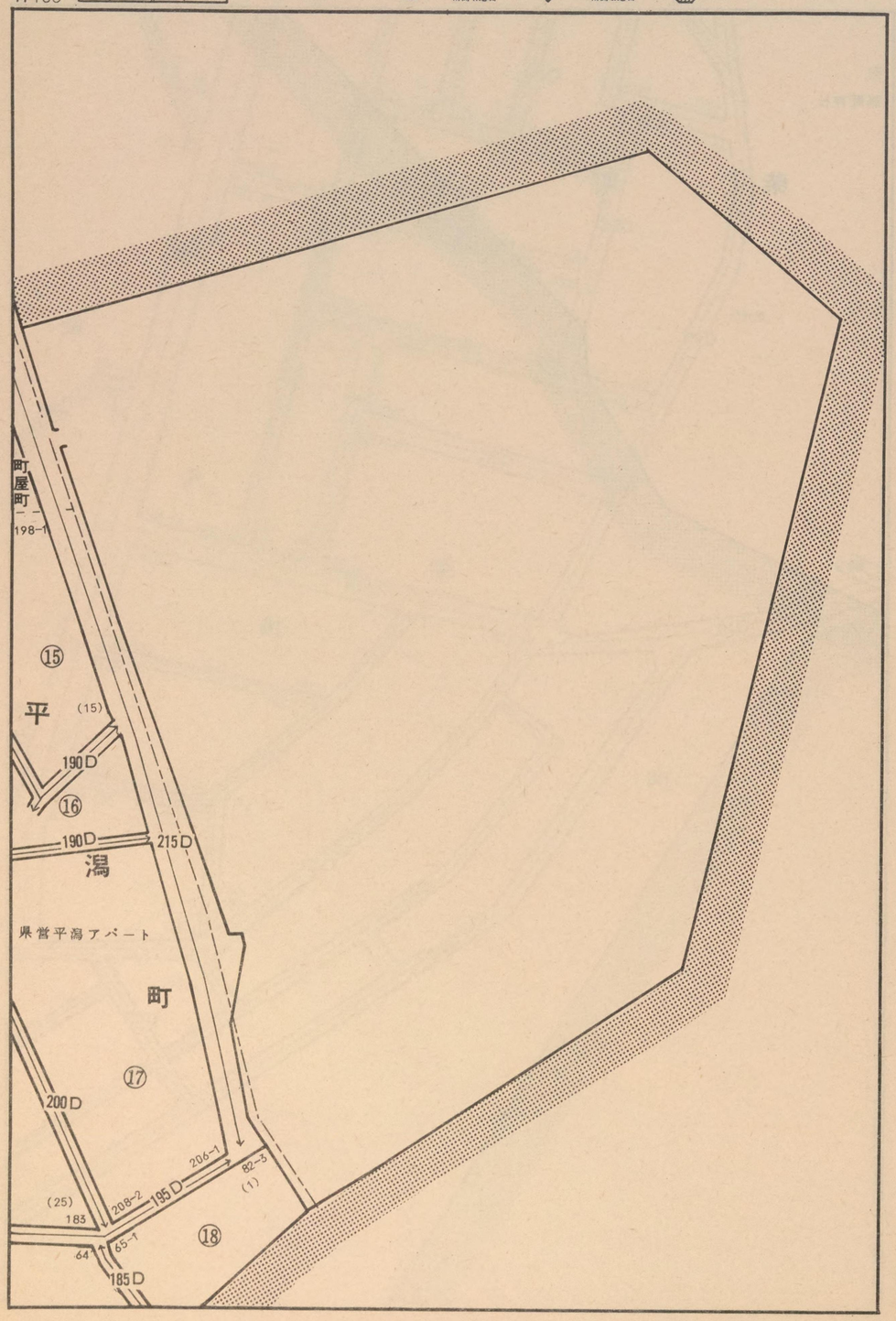

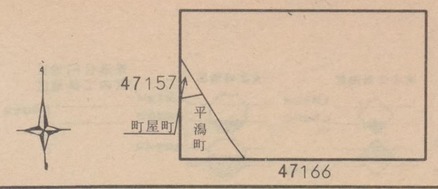

横浜南
（金沢区）

64
元
47165

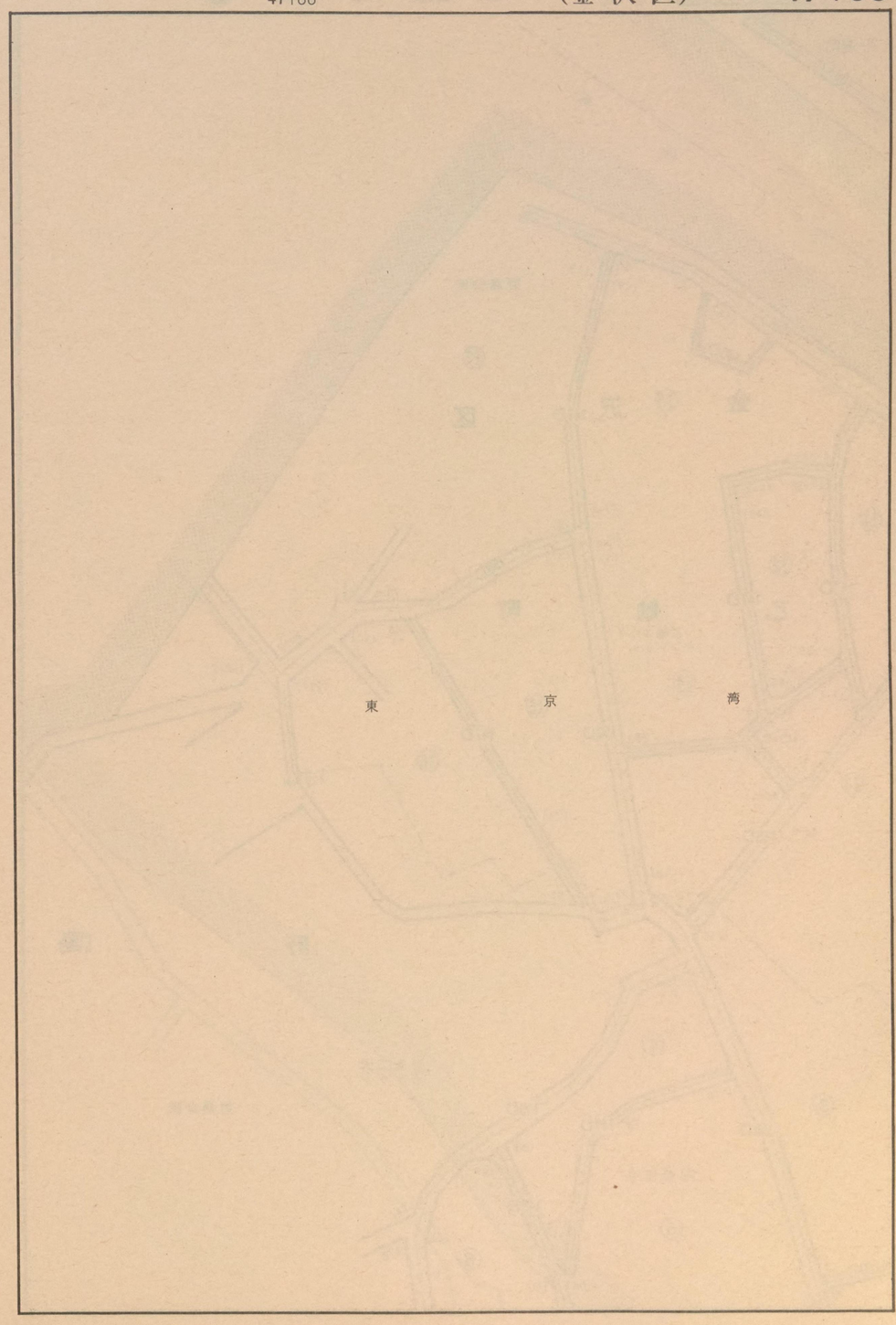

64 元

47166

記号	借地権割合	記号	借地権割合
A	90%	E	50%
B	80%	F	40%
C	70%	G	30%
D	60%	H	20%

繁華街・高度商業地区
道路を中心として全地域
道路沿い

普通商業地区 併用住宅地区
全地域
北側道路沿い
南側全地域

中小工場地区
北側全地域
南側道路沿い
南側全地域

大工場地区
北側全地域
南側道路沿い
北側全地域

普通住宅地区 家内工業地区
無印は全地域

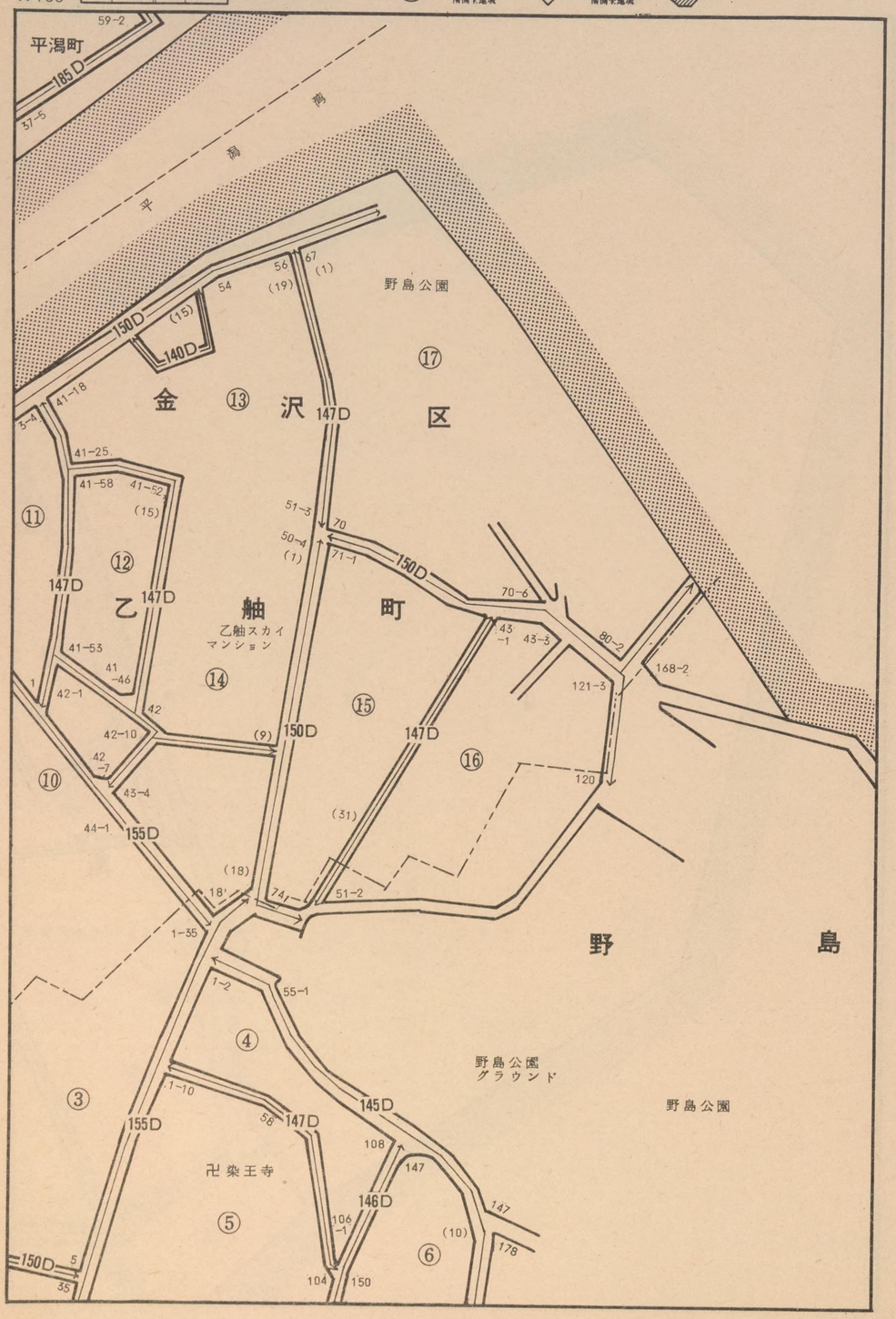

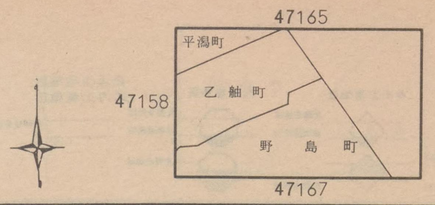

横浜南 (金沢区)

64 元 47166

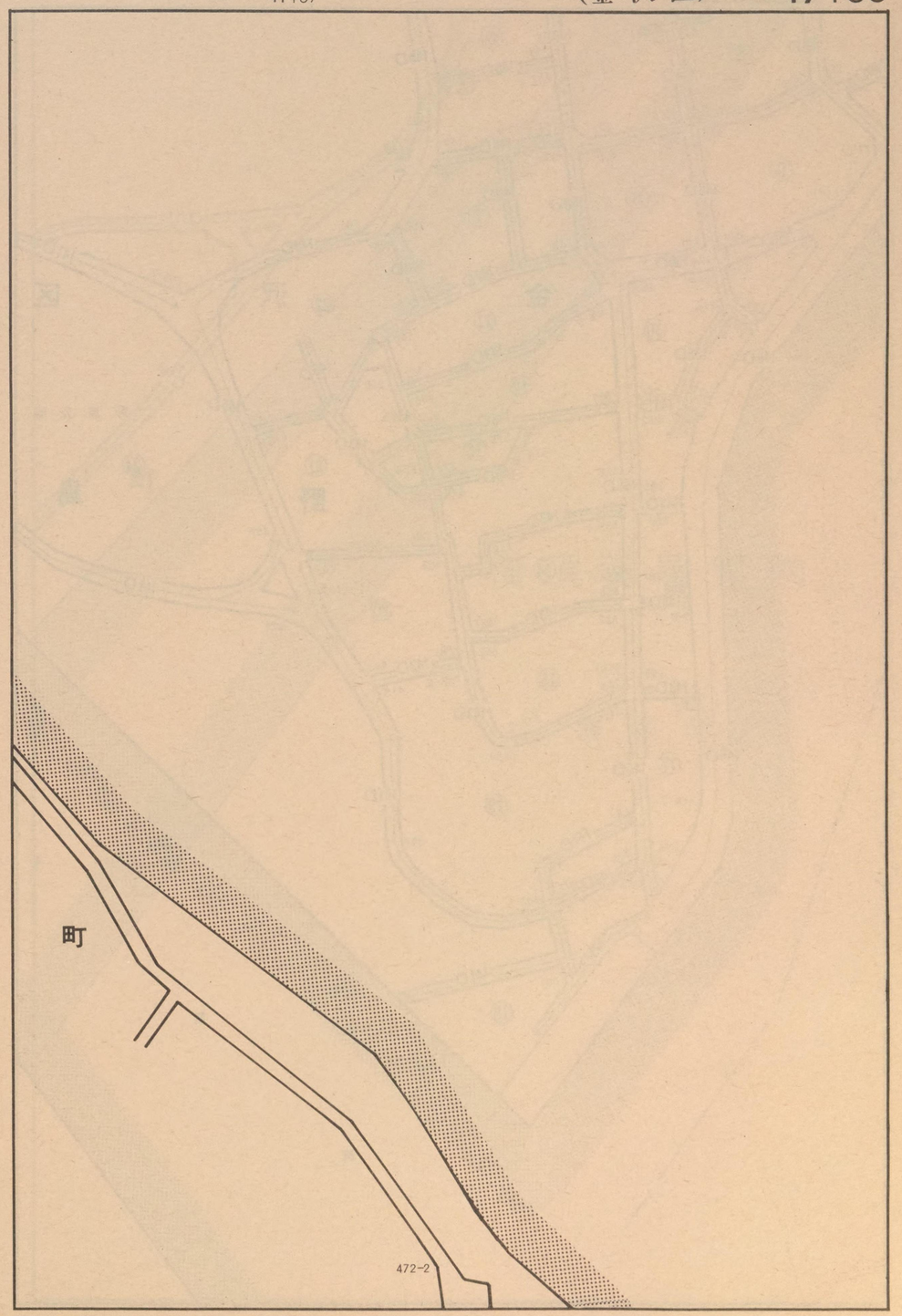

64
元
47167

記号	借地権割合	記号	借地権割合
A	90%	E	50%
B	80%	F	40%
C	70%	G	30%
D	60%	H	20%

繁華街・高度商業地区
道路を中心として全地域
道路沿い

普通商業地区
併用住宅地区
全地域
北側道路沿い
南側全地域

中小工場地区
北側全地域
南側道路沿い
南側全地域

大工場地区
北側全地域
南側道路沿い
北側全地域

普通住宅地区
家内工業地区
無印は全地域

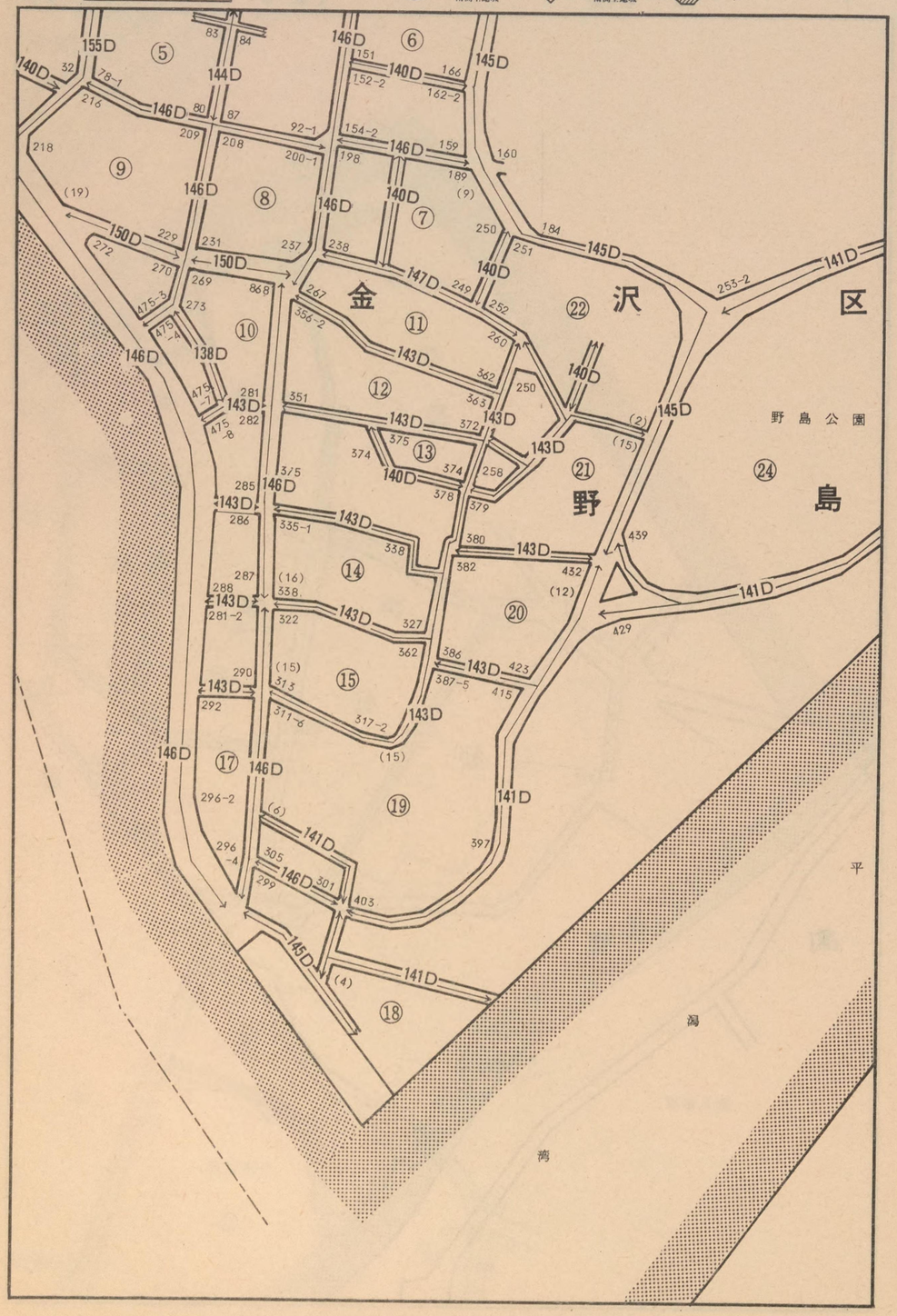

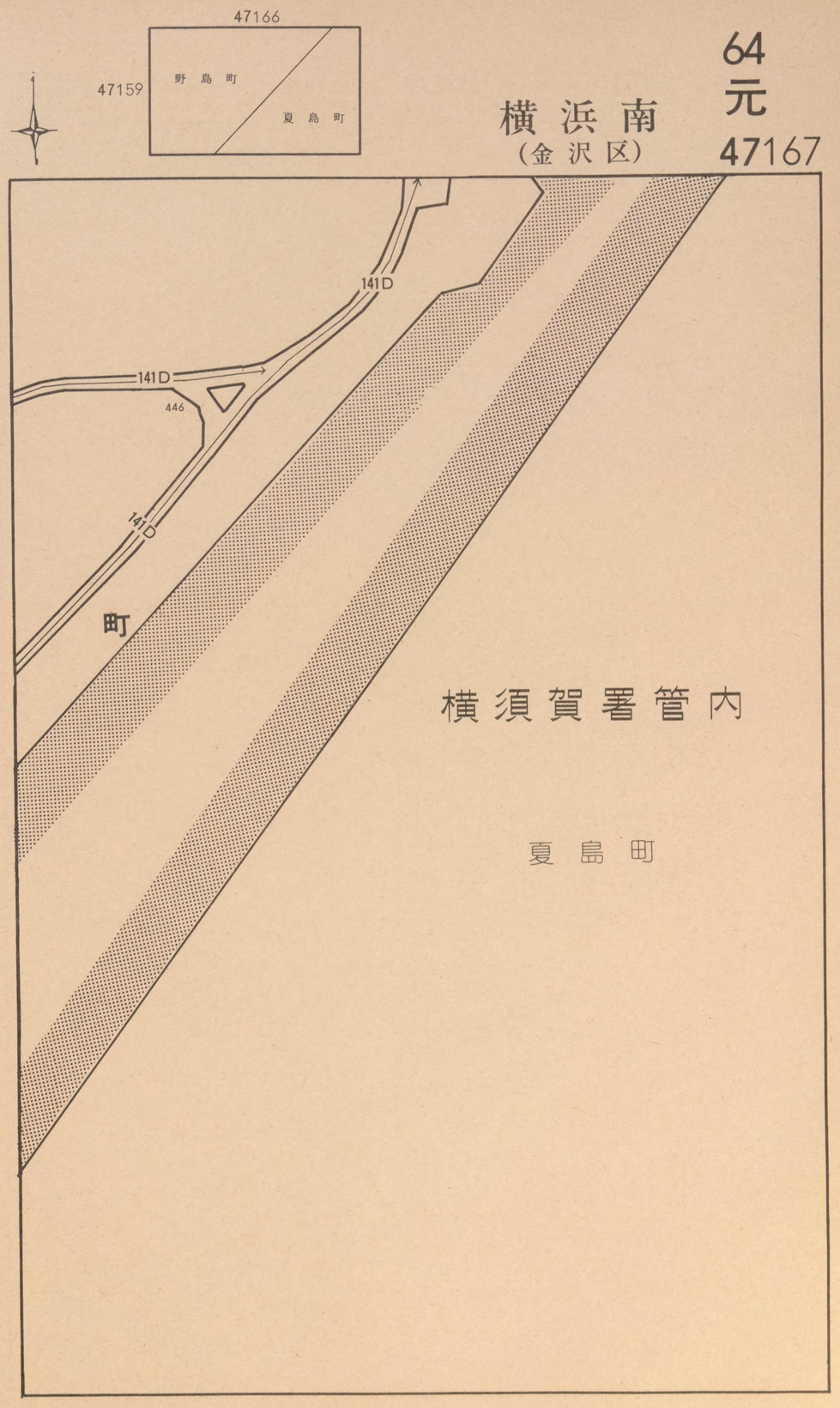



YP2
36
89WZ2959
複写