

圖考

昔蕭何入關收圖籍以周知天下疆域阨塞之數故
覽形勝者必披其圖記而後考核不訛也綏邑東連
城步武岡西接靖會通道幅幘濶矣乃一展卷而境
內之山川城郭與夫塘泚之碁布里都之星羅瞭如
指掌則數百里之封疆尺幅盡之矣

綏寧縣志

卷之三

圖考



綏寧縣全圖

羊棚牛路
城步武岡西接靖會
城步武岡西接靖會
城步武岡西接靖會

縣志

靖州同界

同照大路至縣里
比靖井老鴨溪



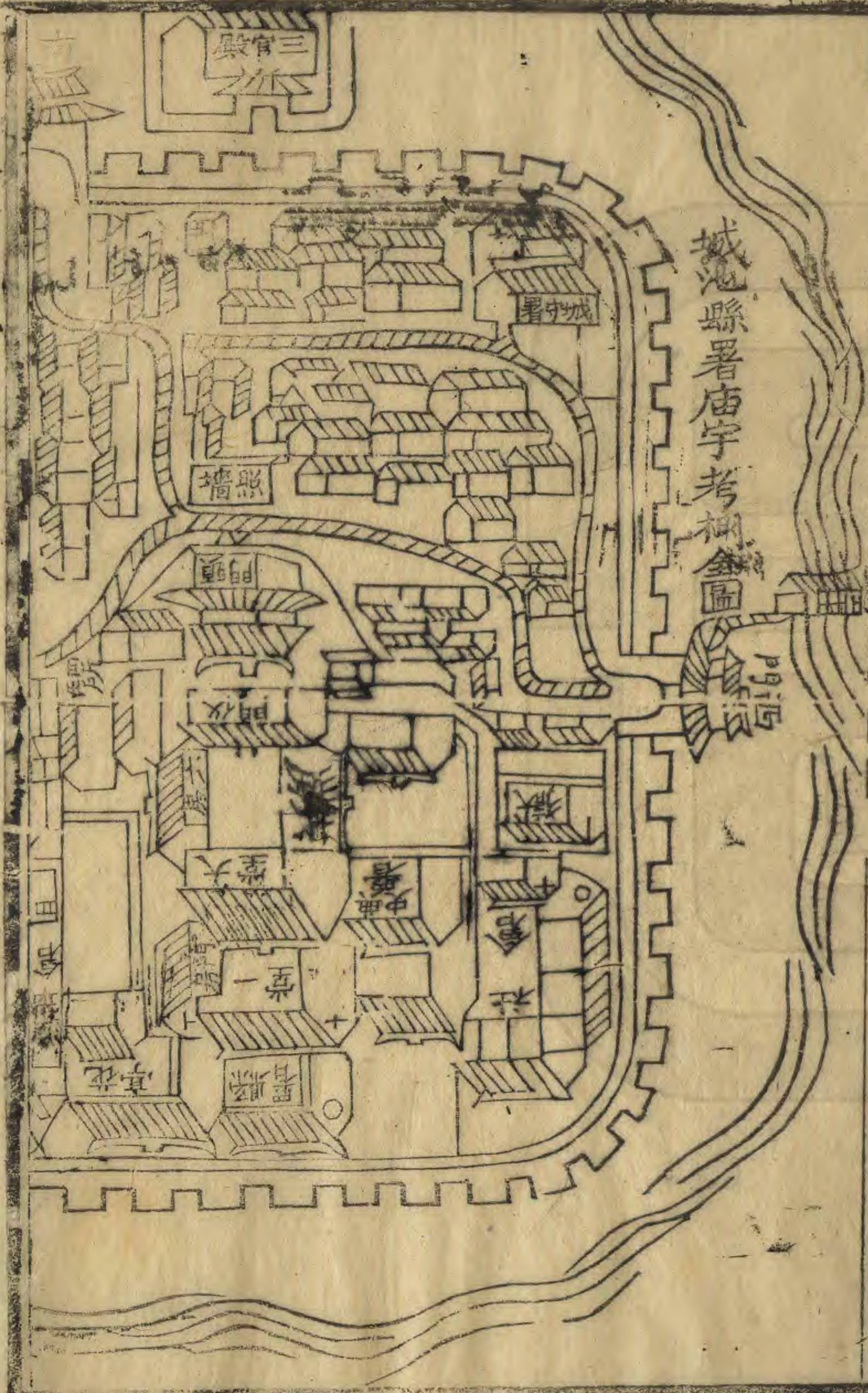
綏甯縣志

卷之三

圖考

縣景圖

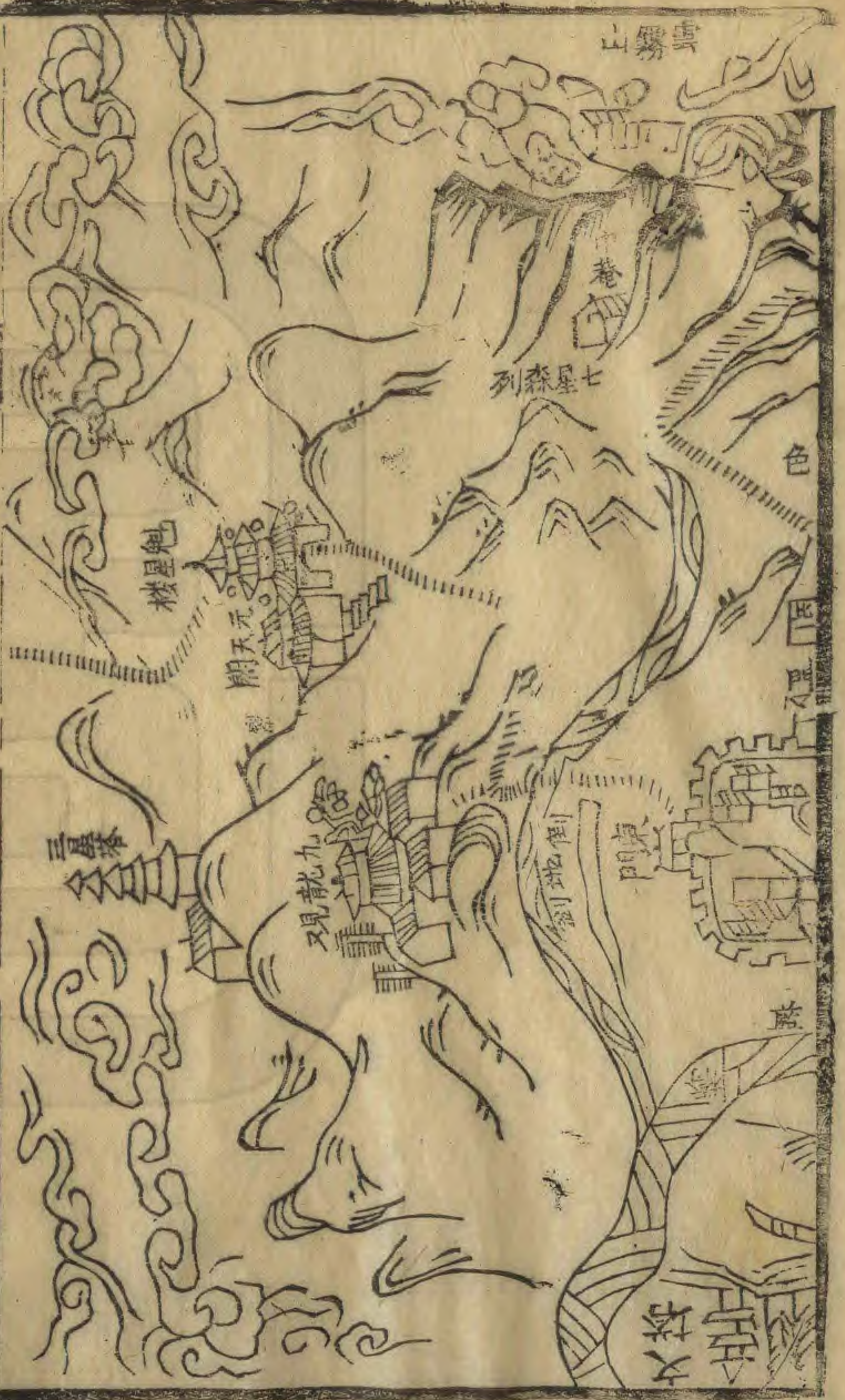




綏縣志

卷之三 圖考

三



綏甯縣志


卷之三

圖考

南嶽廟



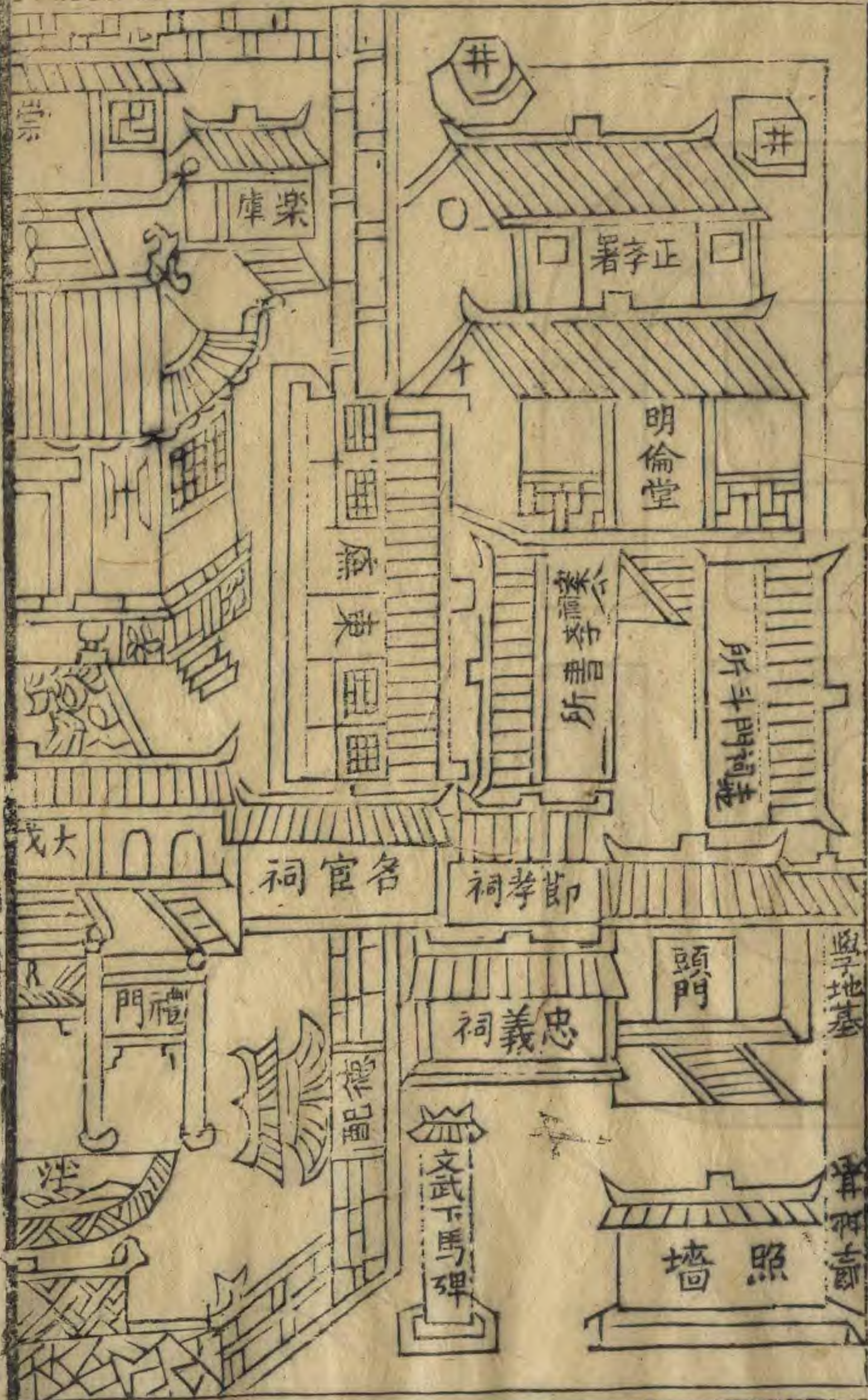
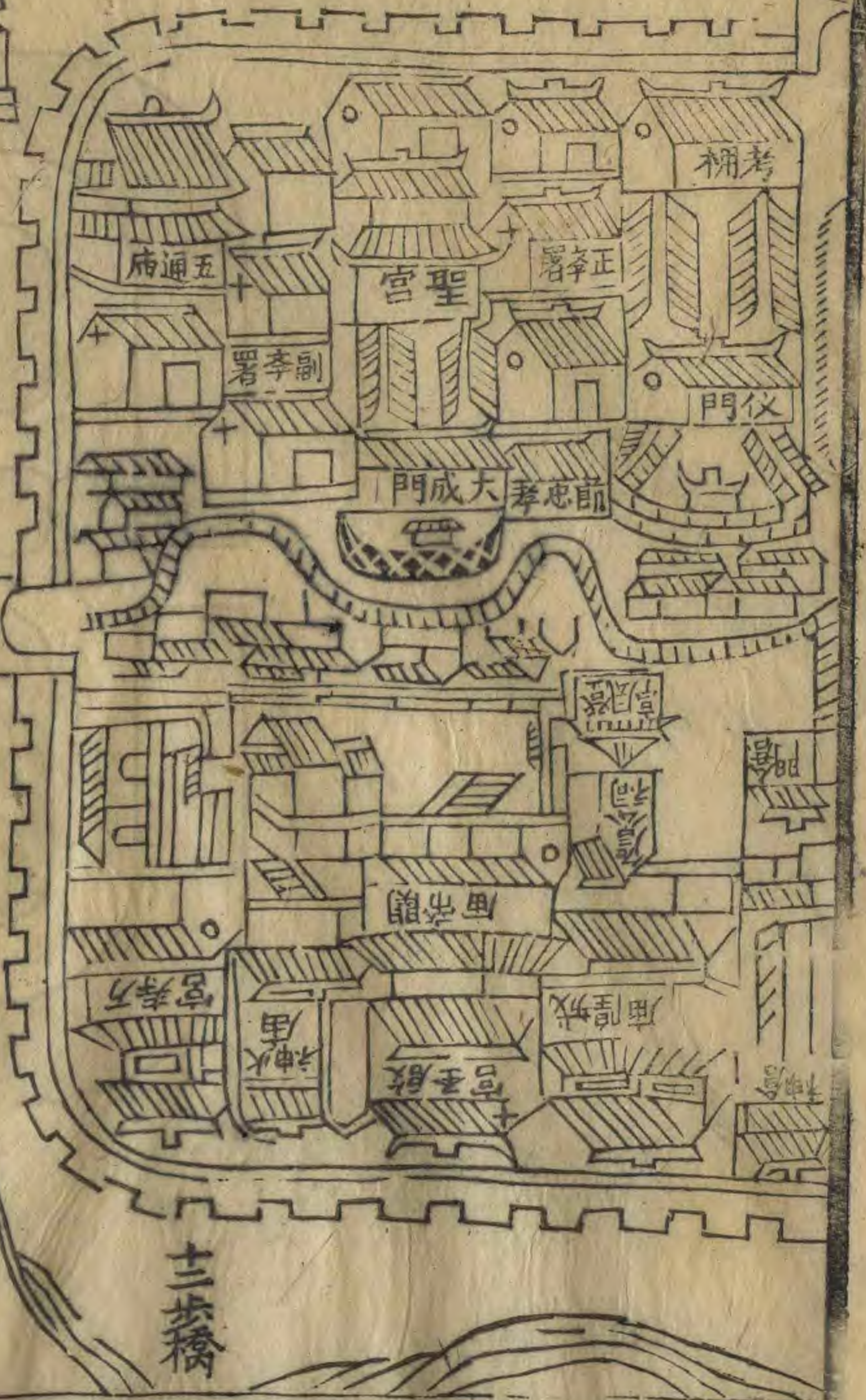
陽安橋



東門



三塔橋



學地墓

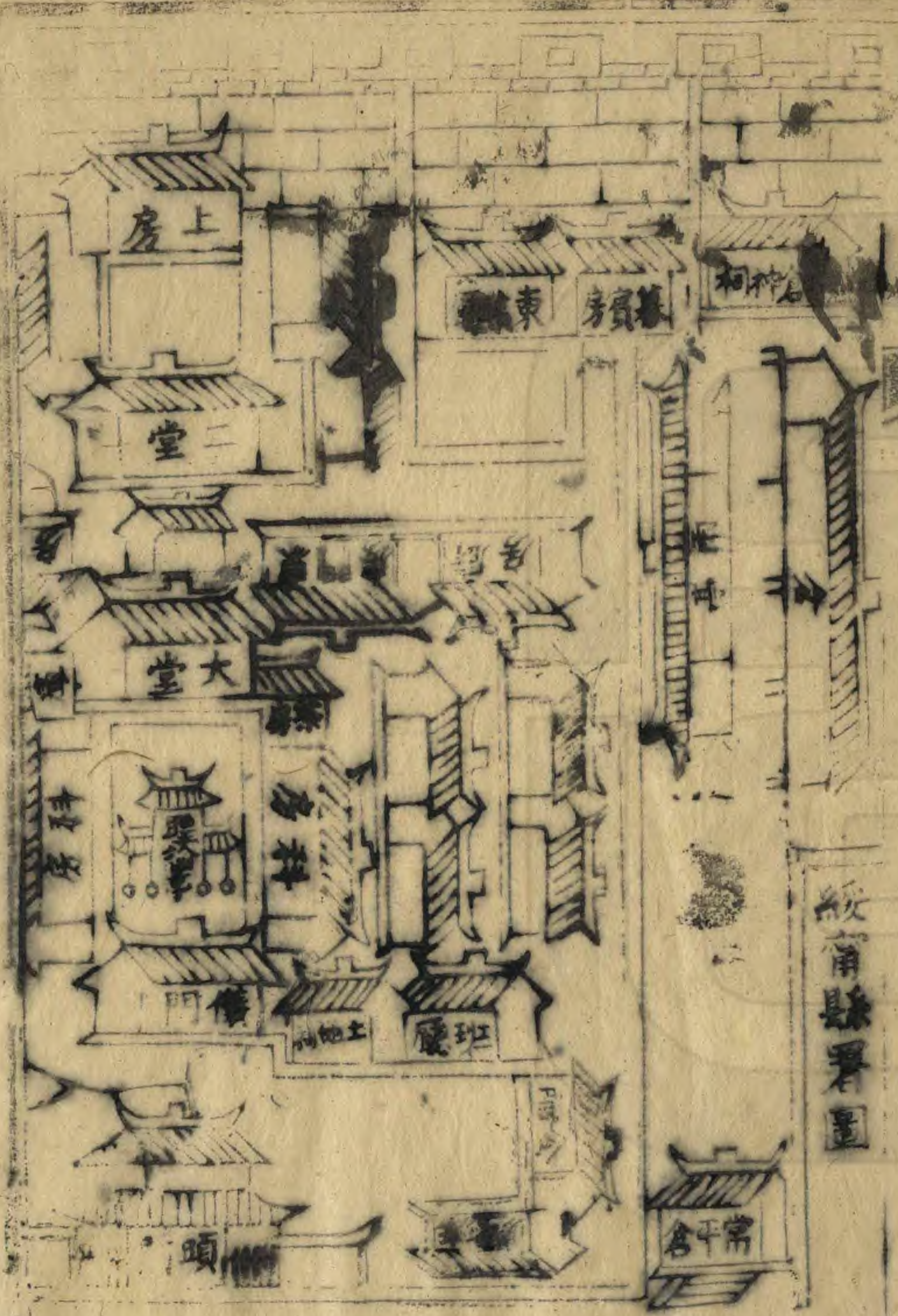
碑神

水坡

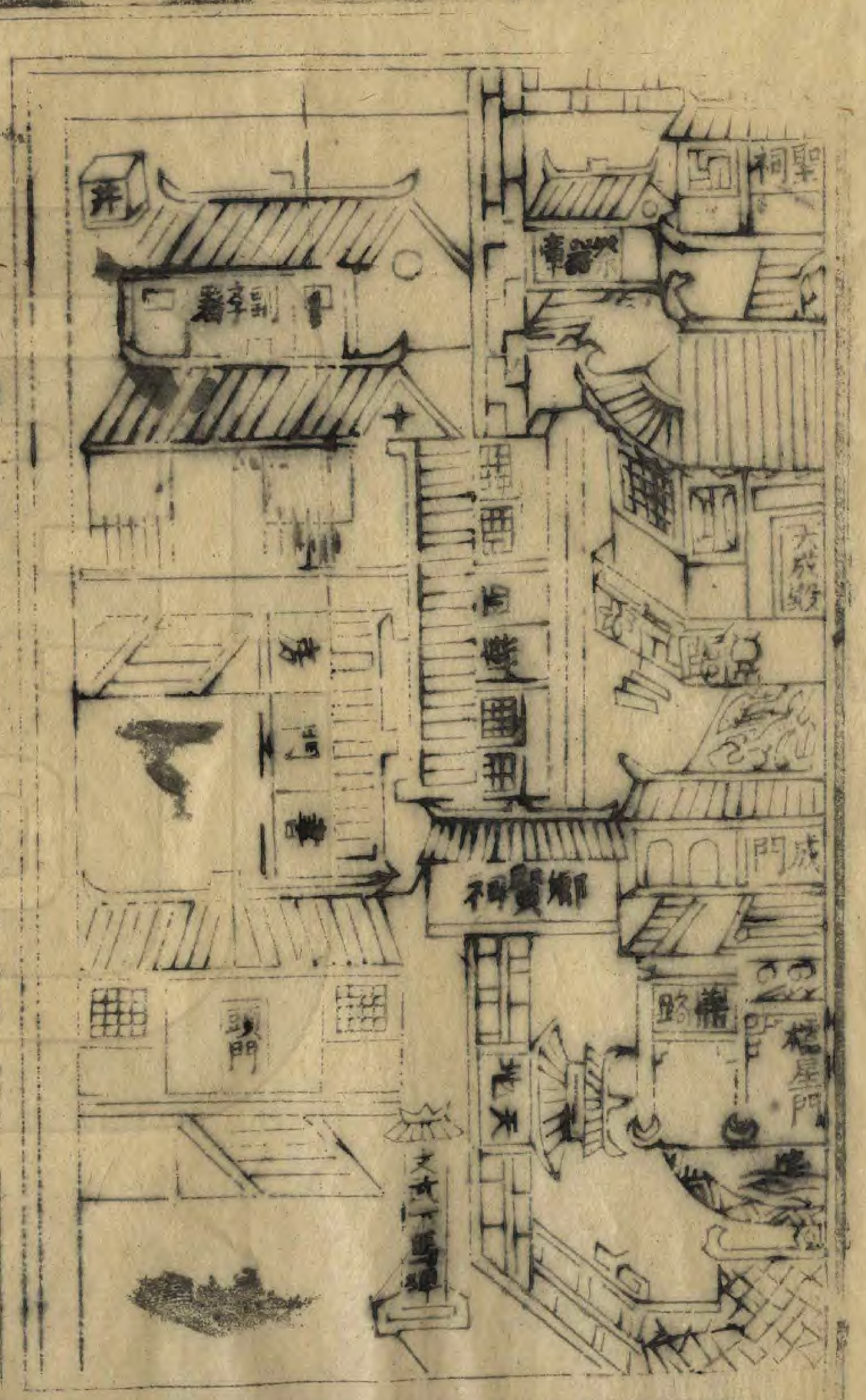
卷之三

園考

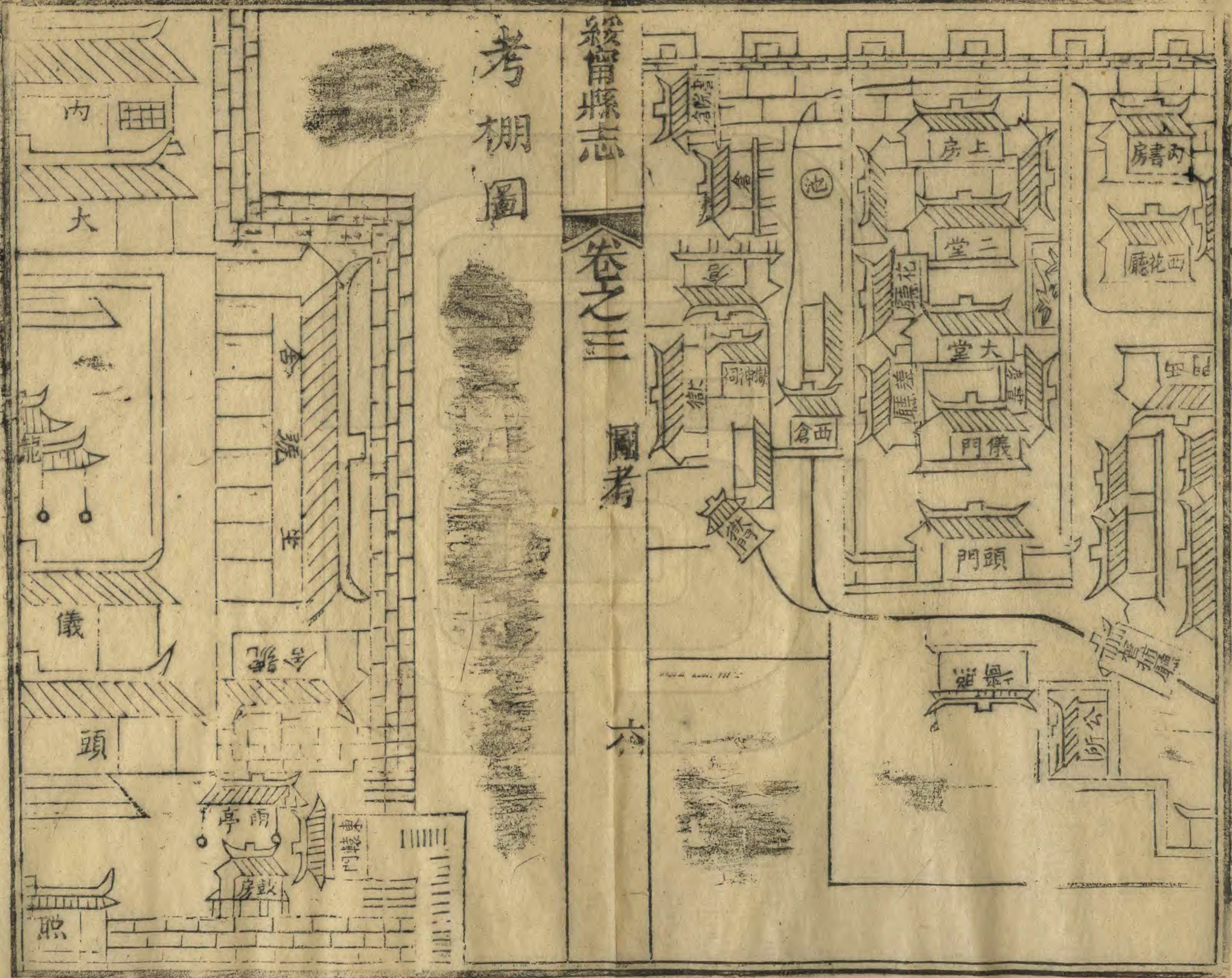
五



緞甯縣署圖



考棚圖




卷之三

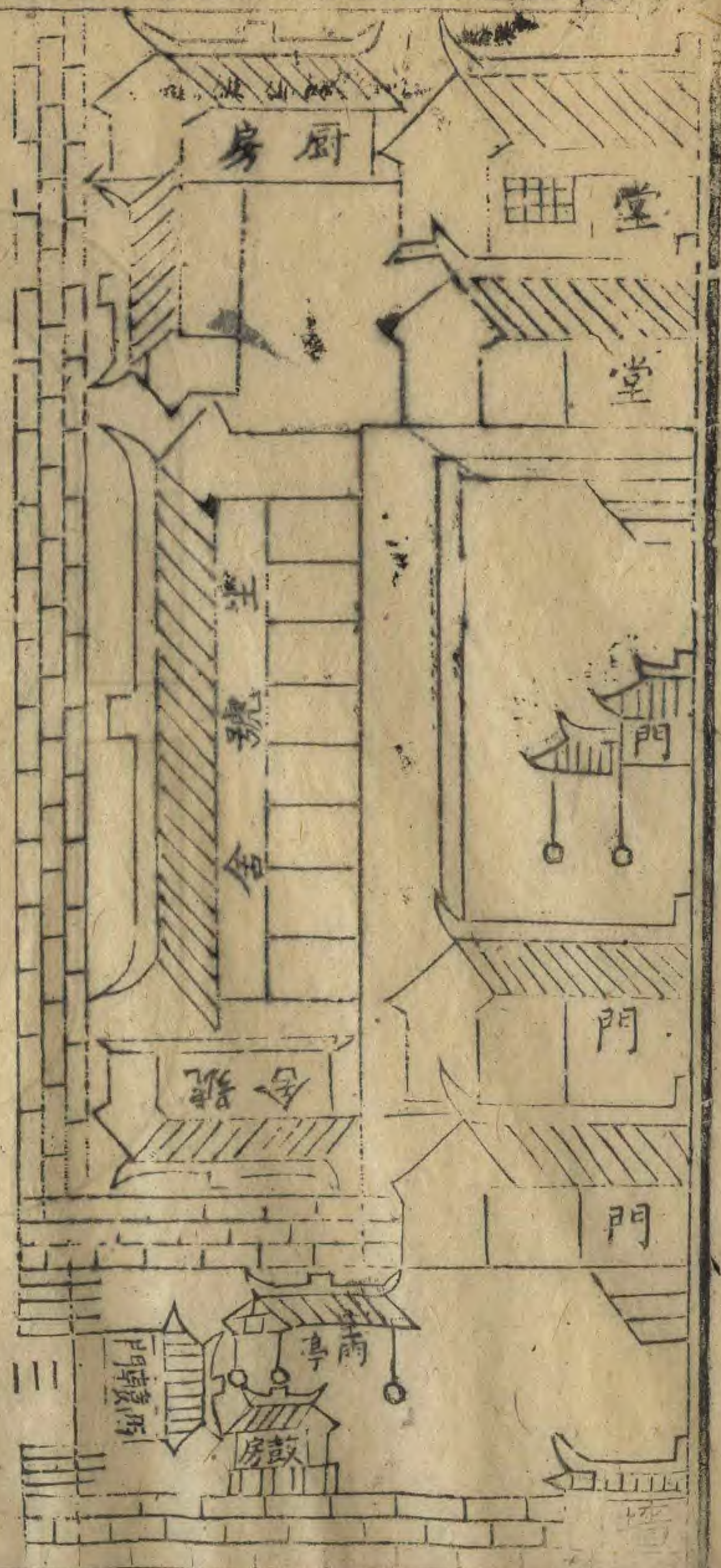
圖考

七

高功春色



七星嶺



藍溪霽雪



楓嶺秋容




綏甯縣志

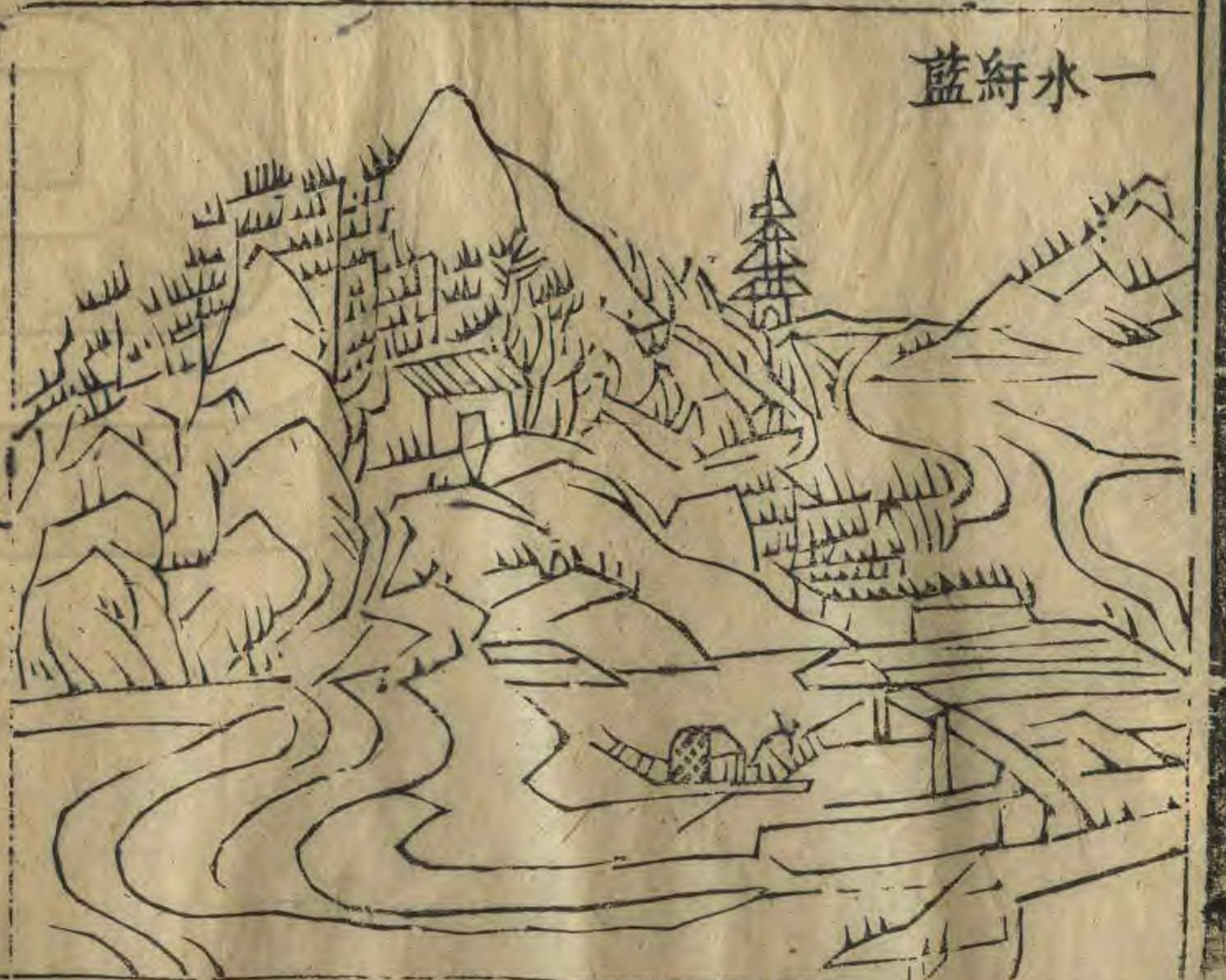
卷之三

圖考


金釵西垂



一水紆藍



文華表雲

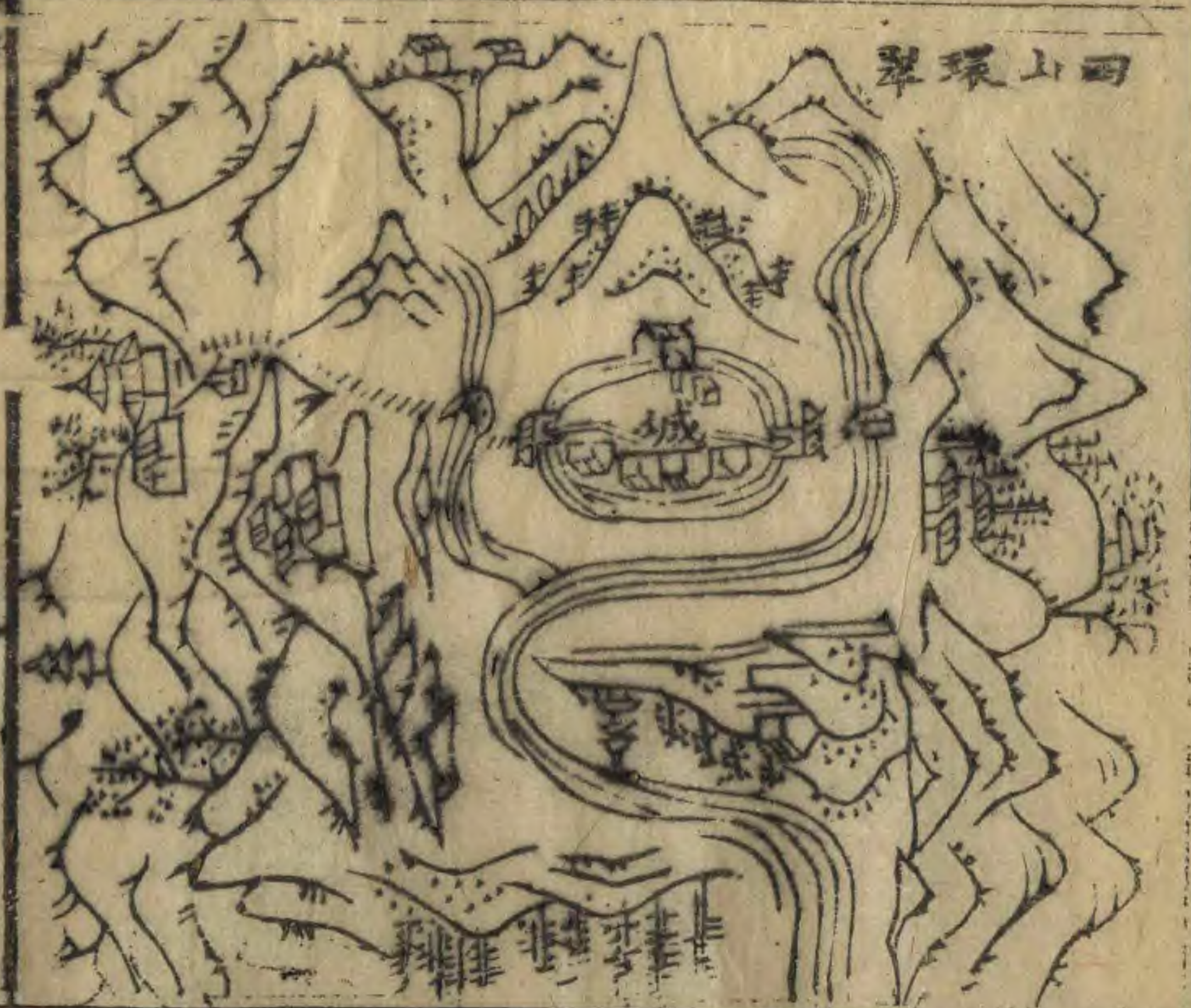


綏甯縣志

卷之三

圖考

四山環翠



九



師圖書
館藏書