



Это цифровая копия книги, хранящейся для потомков на библиотечных полках, прежде чем ее отсканировали сотрудники компании Google в рамках проекта, цель которого - сделать книги со всего мира доступными через Интернет.

Прошло достаточно много времени для того, чтобы срок действия авторских прав на эту книгу истек, и она перешла в свободный доступ. Книга переходит в свободный доступ, если на нее не были отданы авторские права или срок действия авторских прав истек. Переход книги в свободный доступ в разных странах осуществляется по-разному. Книги, перешедшие в свободный доступ, это наш ключ к прошлому, к богатствам истории и культуры, а также к знаниям, которые часто трудно найти.

В этом файле сохранятся все пометки, примечания и другие записи, существующие в оригинальном издании, как минимум о том долгом пути, который книга прошла от издателя до библиотеки и в конечном итоге до Вас.

Правила использования

Компания Google гордится тем, что сотрудничает с библиотеками, чтобы перевести книги, перешедшие в свободный доступ, в цифровой формат и сделать их широкодоступными. Книги, перешедшие в свободный доступ, принадлежат обществу, а мы лишь хранители этого достояния. Тем не менее, эти книги достаточно дорого стоят, поэтому, чтобы и в дальнейшем предоставлять этот ресурс, мы предприняли некоторые действия, предотвращающие коммерческое использование книг, в том числе установив технические ограничения на автоматические запросы.

Мы также просим Вас о следующем.

- Не используйте файлы в коммерческих целях.
Мы разработали программу Поиск книг Google для всех пользователей, поэтому используйте эти файлы только в личных, некоммерческих целях.
- Не отправляйте автоматические запросы.
Не отправляйте в систему Google автоматические запросы любого вида. Если Вы занимаетесь изучением систем машинного перевода, оптического распознавания символов или других областей, где доступ к большому количеству текста может оказаться полезным, свяжитесь с нами. Для этих целей мы рекомендуем использовать материалы, перешедшие в свободный доступ.
- Не удаляйте атрибуты Google.
В каждом файле есть "водяной знак" Google. Он позволяет пользователям узнать об этом проекте и помогает им найти дополнительные материалы при помощи программы Поиск книг Google. Не удаляйте его.
- Делайте это законно.
Независимо от того, что Вы используете, не забудьте проверить законность своих действий, за которые Вы несете полную ответственность. Не думайте, что если книга перешла в свободный доступ в США, то ее на этом основании могут использовать читатели из других стран. Условия для перехода книги в свободный доступ в разных странах различны, поэтому нет единых правил, позволяющих определить, можно ли в определенном случае использовать определенную книгу. Не думайте, что если книга появилась в Поиске книг Google, то ее можно использовать как угодно и где угодно. Наказание за нарушение авторских прав может быть очень серьезным.

О программе Поиск книг Google

Миссия Google состоит в том, чтобы организовать мировую информацию и сделать ее всесторонне доступной и полезной. Программа Поиск книг Google помогает пользователям найти книги со всего мира, а авторам и издателям - новых читателей. Полнотекстовый поиск по этой книге можно выполнить на странице <http://books.google.com/>



This is a digital copy of a book that was preserved for generations on library shelves before it was carefully scanned by Google as part of a project to make the world's books discoverable online.

It has survived long enough for the copyright to expire and the book to enter the public domain. A public domain book is one that was never subject to copyright or whose legal copyright term has expired. Whether a book is in the public domain may vary country to country. Public domain books are our gateways to the past, representing a wealth of history, culture and knowledge that's often difficult to discover.

Marks, notations and other marginalia present in the original volume will appear in this file - a reminder of this book's long journey from the publisher to a library and finally to you.

Usage guidelines

Google is proud to partner with libraries to digitize public domain materials and make them widely accessible. Public domain books belong to the public and we are merely their custodians. Nevertheless, this work is expensive, so in order to keep providing this resource, we have taken steps to prevent abuse by commercial parties, including placing technical restrictions on automated querying.

We also ask that you:

- + *Make non-commercial use of the files* We designed Google Book Search for use by individuals, and we request that you use these files for personal, non-commercial purposes.
- + *Refrain from automated querying* Do not send automated queries of any sort to Google's system: If you are conducting research on machine translation, optical character recognition or other areas where access to a large amount of text is helpful, please contact us. We encourage the use of public domain materials for these purposes and may be able to help.
- + *Maintain attribution* The Google "watermark" you see on each file is essential for informing people about this project and helping them find additional materials through Google Book Search. Please do not remove it.
- + *Keep it legal* Whatever your use, remember that you are responsible for ensuring that what you are doing is legal. Do not assume that just because we believe a book is in the public domain for users in the United States, that the work is also in the public domain for users in other countries. Whether a book is still in copyright varies from country to country, and we can't offer guidance on whether any specific use of any specific book is allowed. Please do not assume that a book's appearance in Google Book Search means it can be used in any manner anywhere in the world. Copyright infringement liability can be quite severe.

About Google Book Search

Google's mission is to organize the world's information and to make it universally accessible and useful. Google Book Search helps readers discover the world's books while helping authors and publishers reach new audiences. You can search through the full text of this book on the web at <http://books.google.com/>

**THE PENNSYLVANIA
STATE UNIVERSITY
LIBRARIES**



THE PENNSYLVANIA STATE
UNIVERSITY LIBRARIES

ГЕОГРАФИЧЕСКО-СТАТИСТИЧЕСКІЙ
СЛОВАРЬ
РОССІЙСКОЙ ИМПЕРІИ.

СОСТАВИЛЪ

ПО ПОРУЧЕНІЮ

ИМПЕРАТОРСКАГО РУССКАГО ГЕОГРАФИЧЕСКАГО ОБЩЕСТВА

ДѢЙСТВИТЕЛЬНЫЙ ЧЛЕНЪ ОБЩЕСТВА

П. СЕМЕНОВЪ,

ПРИ СОДѢЙСТВІИ ДѢЙСТВИТЕЛЬНЫХЪ ЧЛЕНОВЪ




В. ЗВѢРИНСКАГО и Л. МАЙКОВА.

ТОМЪ III.

САНКТПЕТЕРБУРГЪ.

Въ типографіи В. Безобразова и Комп. (Вас. остр., 8 л., д. № 45).

1867.



ГЕОГРАФИЧЕСКО-СТАТИСТИЧЕСКІЙ

СЛОВАРЬ

РОССИЙСКОЙ ИМПЕРІИ.

... ..

... ..

... ..

Geograficheskoe obshchestvo SSSR

ГЕОГРАФИЧЕСКО-СТАТИСТИЧЕСКІЙ

СЛОВАРЬ

РОССИЙСКОЙ ИМПЕРІИ.

Geografichesk-statisticheskii slovar' Rossiiskoi Imperii /

СОСТАВИЛЪ

ПО ПОРУЧЕНІЮ

ИМПЕРАТОРСКАГО РУССКАГО ГЕОГРАФИЧЕСКАГО ОБЩЕСТВА

ДѢЙСТВИТЕЛЬНЫЙ ЧЛЕНЪ ОБЩЕСТВА

П. СЕМЕНОВЪ,

ПРИ СОДѢЙСТВІИ ДѢЙСТВИТЕЛЬНЫХЪ ЧЛЕНОВЪ

В. ЗВЕРИНСКАГО и Л. МАЙКОВА.

ТОМЪ III.

САНКТПЕТЕРБУРГЪ.

ВЪ ТИПОГРАФИИ В. БЕЗОВАРОВА и Коми. (Вас. остр., 8 л., д. № 45).

1867.

THE UNIVERSITY OF CHICAGO
DIVISION OF THE PHYSICAL SCIENCES
DEPARTMENT OF CHEMISTRY
5708 SOUTH CAMPUS DRIVE
CHICAGO, ILLINOIS 60637

RECEIVED
JAN 10 1964
CHEMISTRY DEPARTMENT
UNIVERSITY OF CHICAGO

1964

Лазарь, см. Ларс.

Лаба, р., Кубанской обл., значительнѣйшій лѣв. пр. Кубани, образуется изъ соединенія *Большой* и *Малой Лабы*. Обѣ берутъ начало нѣсколькими ручьями на сѣв. склонѣ главн. Кавказскаго хр. (Большая около 30 верстъ восточнѣ Малой), направляются къ с. и соединяются у стан. Каладжинской; отсюда рѣка называется просто *Лабою*. *Малая Лаба*, имѣющая дл. болѣе 80 вер., въ верхней части состоитъ изъ двухъ истоковъ: собственно Малой Лабы и р. Уруштень; первый беретъ свое начало у подножя перевала Анико, а второй у подножя перевала Псегашко; пройдя около 40 верстъ тѣсными гѣсистыми ущельями, они соединяются близъ Уруштенскаго поста, и продолжаютъ теченіе въ такомъ же ущельи до укр. Агерейтинскаго, откуда долина расширяется. Малая Лаба, принявъ съ лѣвой стороны р. Шедакъ, выше укр. Псебаевскаго, течетъ уже въ прекрасной широкой долинѣ до соединенія съ Большой Лабой. Теченіе М. Лабы быстро, особенно въ верхнихъ частяхъ, т. е. у укр. Агерейтинскаго. Верховья рр. Большой и Малой Лабы сѣлались извѣстными только въ прошломъ 1864 году, во время окончательнаго покоренія Западнаго Кавказа. Изъ верховьевъ р. Малой Лабы, черезъ главный хребетъ, на южную сторону его, въ долину р. Мдымты, ведутъ три близкіе между собою перевалы: Закинъ, Анико и Псегашко; лучший изъ нихъ— послѣдній; онъ имѣетъ абсол. выс., по барометрѣ Стебницкаго, 6,200 футовъ. По р. Малой Лабѣ отъ Агерейтинскаго укрѣпленія съ 1864 года разрабатывается вьючная дорога въ долину р. Мдымты, къ мысу Адлеръ на берегу Чернаго моря. *Большая Лаба* беретъ начало съ сѣв. стороны переваловъ Ахырць и Санчаро. Ручьи Адацацисъ, Санчаро и Мекера соединяются въ 8 верст. отъ перевала Ахырць и образуютъ Большую Лабу; далѣе она 12 верстъ течетъ въ тѣсномъ ущельи, а вотомъ верстѣ 30 по Зааданской долинѣ (вѣтвющей шир. до 2½ вер.), гдѣ принимаетъ нѣсколько притоковъ, съ прав. стор.: Геранъ и

Георг. Словарь.

Анреута, а съ лѣвой—Меды и Мамхорць. При концѣ Зааданской долины ущелье суживается, утесистыя гранитныя горы во многихъ мѣстахъ нависаютъ надъ р. Б. Лабой, которая, будучи сжата скалами отъ оконечности Зааданской долины, съ необыкновенной быстротой пробѣгаетъ по каменному ложу верстъ около 16; на этомъ протяженіи на р. Б. Лабѣ нѣтъ бродовъ, и по берегу ея не пролегалъ дороги. Въ 15-верстахъ ниже Зааданской долины, съ лѣвой стороны, въ нее впадаетъ небольшая р. Дымхуць. Далѣе ущелье Б. Лабы расширяется. Въ 70 вер. отъ Ахырцьскаго перевала, на правомъ берегу рѣки, были аулы Тымовскаго общества; въ настоящее время первое поселеніе въ 80 вер. отъ верховья— это станица Псеменская, отъ которой ущелье рѣки постепенно расширяется, и около стан. Ахметовской уже довольно широко. Длина теченія р. Б. Лабы, отъ верховья до соединенія съ Малой Лабой, 95 верстъ. Съ верховьевъ р. Б. Лабы на южную сторону главнаго хребта, къ верховьямъ р. Бзыби и далѣе по этой рѣкѣ до г. Сухучь-кале, ведутъ близкіе между собою перевалы: Цагеркеръ, Санчаро, Ахырць, Меды и Мамхорць; абсолютная ихъ высота около 8,000 ф. Съ 1864 г. дорога разрабатывается черезъ Санчарскій перевалъ, по слѣдующему направленію: отъ Псебаевскаго укрѣпленія, къ ст. Псеменской, далѣе къ урочищу Уипыръ, откуда черезъ гору Луганъ (абсол. выс. около 7,000 фут.) на истоки р. Б. Лабы—рр. Закавъ и Санчаро, послѣ черезъ Санчарскій перевалъ въ бывшее общество Пеху на р. Бзыбь, спускаясь на абс. высоту менѣе 2,000 ф.; далѣе къ г. Сухучь-кале дорога проходитъ черезъ хребетъ Доу. Дорога эта имѣетъ большое значеніе, сообщая сѣвер. часть Западнаго Кавказа съ лучшимъ естественнымъ портомъ на с.-в. берегу Чернаго моря. Отъ горы Ахметъ Лаба постепенно уклоняется на с.-с.-з., а принявъ Чалыкъ, круто поворачиваетъ на з., и въ этомъ напр. впадаетъ въ Кубань при ст. Усть-Лабинской. Вообще теченіе р. Лабы почти параллельно теченію р. Кубани. На семь теченій Лабы,

правый ее берег возвышен и мѣстами крутъ, лѣвый же становится низменнымъ и даже болотистымъ въ нижней части теч. отъ устья р. Чохраге. Дл. теч. Лабы, отъ соединенія Большой Лабы съ Малой до 150 вер., такъ что все теченіе Б. Лабы составляетъ около 245 в. Отъ Шаховскаго поста до устья Чамлыка Лаба раздѣляется на рукава, образуя такимъ образомъ острова; шир. ее въ такихъ мѣстахъ доходить отъ 100—150 саж., между тѣмъ какъ шир. до раздѣленія на рукава не превосходитъ 10 саж., а ниже устья Чамлыка отъ 20 до 30 саж. Глуб. въ верхней части незначительна, отъ соединенія Б. и М. Лабы до устья Чамлыка отъ 3—9 ф., ниже же до впаденія въ Кубань доходитъ до 12 фут.; зимою и осенью на рѣкѣ открываются во многихъ мѣстахъ броды. Весною и лѣтомъ, отъ таянія снѣговъ, и дождей воды Лабы прибываютъ на 1 арш. и болѣе; въ особенности же наводненіе было сильно въ октябрѣ 1865 года: оно произошло отъ сильныхъ дождей и причинило много вреда жителямъ. Отъ разливовъ Лабы на лѣвой низменной сторонѣ образуются обширныя болота, производящія жестокия лихорадки; особенно это замѣчено въ нижней части ее теч. отъ ст. Темиргоевской. Дно рѣки въ Б. Лабѣ каменистое и мѣстами глинистое, въ Лабѣ же иловатое и песчаное. Вода преимущественно мутная отъ множества грязи и ила, наносимыхъ балками и горными ручьями. Мостовъ черезъ Лабу два: у Каладжинскаго укр. и Лабинской станицы. Прит. Лабы *справа*: Экенцоць, Кукетль, Кунць, Арджинь, Коксу, Чамлыкъ и др.; *слева*: Ходзь, Фарсь, Чохрагъ, Гага и другія. По Лабѣ возведены укрѣпленія и станицы казаковъ, коихъ рядъ прежде былъ извѣстенъ подъ именемъ *Лабинской* линіи. До покоренія Западнаго Кавказа въ верхнемъ и среднемъ теченіи Б. и М. Лабы жили Абазинскіе племена: Тамовцы, Шахгиревцы, Баракаевцы, Бесленевцы, Махоши и др.

(Броневскій, извѣс. о Кавк., I, 140; Зубовъ, картина Кавказ. кр., III, 22; Klarroth, voy. au Cauc., I, 197; тоже тамъ же, I, 443; В. Ст. Ставроп. г., с. 32, 34, 109; Ставроп. губ. вѣд. 1856 г., N 47; Schnitzler, l'Emp. des Taars, I, 483; Зап. Г. Об. 1863, II, 11; Геогр. в стат. зап. о Закуб. кр. Стебляки. (1864)).

Лабинская станица 2-й бригады, 2-го Лабинскаго полка, Кубанской обл. въ 154 в. отъ Ставрополя, при р. Лабѣ. Ч. ж. 1,942 д. об. н., 280 дв., пр. дерковъ, бригадное и полковое управленіе, лазаретъ, винокуренный зав., основан. въ 1862 г., на которомъ выкурено въ 1862—63 г. 3,128 ведръ спирта.

Лабонары, мѣст. (влад.), Виленской г., Свѣцянскаго у., къ с.-в. отъ у. г-да, при

р. Думбле. Оно есть одно изъ древнѣйшихъ поселеній въ странѣ; въ немъ существовало капище какого-то идола. Въ 1387 г. Л. подарены в. кн. Ягайломъ виленскому епископу. Ч. ж. 224 д. об. н., 34 дв., католич. костелъ. Близъ села находится *Лабонарская* казен. лѣсная дача, занимающая простр. въ 10,524 дес. Она устроена по правиламъ ученаго лѣсоводства и раздѣляется на двѣ части; южная часть заключаетъ нѣсколько озеръ, изъ коихъ вытекаетъ р. Жеймяна.

(Город. посел., ч. I, ст. 191; Коревъ, Вилен. г., с. 477, 478, 479, 740).

Лабуновъ, мѣст. (влад.), Ковенской г. и у., въ 36 в. къ с. отъ Ковно, при впаденіи рч. Варупы въ Невяжу. Оно извѣстно съ XIV в., когда въ 1363 и 1366 г. было разорено grosмейстеромъ Виврихомъ Книпродомъ, а въ 1381 г. опустошено grosмейстеромъ Конрадомъ Цальнеромъ Роттенштейномъ. Ч. ж. 60 д. об. н., 8 дв., католич. костелъ, еврейс. школа. Тутъ же находится мыза Лабуновъ съ 83 д. об. н. и винокурня.

(Город. посел., ч. II, с. 523; Аленасъ, Ковен. г., с. 722).

Лабунь, мѣст. (влад и каз.), Волынс. г., Заславскаго у., въ 49 в. къ в.-ю.-в. отъ у. г-да, при р. Хоморѣ. Ч. ж. 3,178 д. об. н., 395 дв., 5 правос. церквей, католич. костелъ, еврейс. синагога, 2 молитвен. дома, еженедѣльные базары и 4 ярмарки въ году. Мѣстечко это въ 1795 г., при учрежденіи Волынскаго намѣстничества, назначено уѣзднымъ городомъ, но при учрежденіи Волынскаго губ. въ 1797 г. г-дъ оставленъ за штатомъ.

(Пол. Собр. зак., т. XXIII, N 17,354 и 17,438, т. XXIV, N 16, 117).

Лав, р., С.-Петербургской г-ни, пр. Ладожскаго оз. Беретъ начало въ болотахъ Шлиссельбургскаго у., при истокахъ называється *Ключь*, и образуетъ, на большей части всего теченія, границу между уу. Шлиссельбургскимъ и Новоладожскимъ. Общее напр. къ с., въ самой нижней части теченія къ с.-з.; дл. теч. отъ 35 до 40 вер. Берега рѣки довольно возвышены, мѣстами обрывисты, какъ напр. у погоста Василькова, и представляютъ хоронія обнаженія силурийскихъ известняковъ (плитняковъ), свойствами похожихъ на камень сосѣднихъ путилевскихъ домогъ. Л. замѣчательна тѣмъ, что она есть значительнѣйшая изъ небольшихъ рѣкъ, питающихъ Ладожскій кан., вслѣдствіе чего на рѣкѣ устроены двойной шлюзъ. Л. судоходна на 5 вер., а сплава на 30. По притоку Лавы — рѣкѣ Сарѣ, въ низовьяхъ носящей названіе Колосарь (20 верс. течен.), также производится сплавъ. На Лавѣ находится 9 деревень съ

796 д. об. и. Прит. Лавы: Кавра (гв.) и Колосарь (пр.). Въ историческомъ отношеніи Лава замѣчательна тѣмъ, что по Столбовскому миру служила границею Россіи и Швеціи, вслѣдствіе чего и упоминается въ лѣтописи (кодъ именемъ Лавун). Олеарій, упоминая о Лавѣ, говоритъ, что эта рѣка имѣла 40 шаговъ шир. и описываетъ церемоніи, съ коими русскіе встрѣчали на Лавѣ шведское посольство.

(Поля. Собр. Зап., I, N 19, с. 183, 186, 188; Relation du voy. D'Adam Olearius, Par., 1679, I, 11, 14; Пущкаревъ, С. Пет. г.-л., с. 14; Stackenberg, Hudr., I, 516; В. Ст. С.-Петербур. г., а. 79; Blasius, R., I, 44; Сп. нас. м. С.-Петербур. г., с. XVII).

Лава (Вндамское), село, Симбирской г., Карсунскаго у., въ 30 в. отъ у. г-да. Ч. ж. 2,181 д. об. п., 323 дв., училище.

Лаваришки, мѣст. (каз.), Виленьской г. и у., къ в. отъ Вильно, при р. Вилейкѣ. Оно уже существовало въ XVII в.; здѣшній костель основ. около 1644 г., во время шведской войны сожженъ. Пниѣшній костель существуетъ съ 1750 г.

(Памят. кн. Вилень. г. на 1851 г., с. 87; Город. посел., ч. I, с. 12; Коревъ, Вилень. г., с. 863).

Лаваша, селеніе, Дагестанской обл., Даргинскаго окр., къ в.-с.-в. отъ укр. Ходжалъ-Махинскаго, на гв. берегу средняго рукава р. Маваса, расположено на краю скалистаго обрыва. Оно знаменито побѣдою въ 1819 г. русскіихъ войскъ подъ начальствомъ кн. Мадатова надъ акушинцами.

(Зубовъ, картава Кавказ. вр., III, 229).

Лавена или **Лавень-ва**, р., Ковенской г-и, пр. пр. Мусы. Береть начало въ болотѣ Новоалександровскаго у., близъ оз. Натигала, въ м. отъ мѣст. Пондери, орошаетъ укр. Новоалександровскій, Вильгельмскій и Помевѣжскій, впадаетъ въ Мусу близъ мѣст. Посволя. Общее напр. сначала къ з., потомъ къ с.; дл. теч. 180 в. Шир. въ верхней части теч. до 7 саж., въ нижней отъ 15 до 30 саж. Глуб. рѣки незначительна. На рѣкѣ 11 мостовъ и 5 мельницъ. Л. протекаетъ вообще по мѣстности ровной и болотистой. Окраины рѣчной долины отстоятъ отъ рѣки въ верхней части ея теченія на 140 до 400 саж., но ниже м. Корсакишевъ, приближаясь непосредственно къ ложу рѣки и образуя обрывистые берега, состоятъ, также какъ и дно ея, изъ известняковъ; мѣстами тамъ встрѣчаются обнаженія гипса. На рѣкѣ есть пороги и быстрины. Въ прошломъ столѣтіи по Л. производилась слявѣ гѣса. Л., въ окрестностяхъ Помевѣжа, такъ близко подходить къ Невяжѣ, что весенне разливны обѣихъ рѣкъ сливаются между собою. Прит.: Вешинга, Истре, Сволька.

(Stackenberg Hudr., I, 202; Афанасьевъ, Ковен. г., с. 124).

Лавиновъ, мысъ на берегу Ледовитаго моря, Архангельской г., Кемскаго у., подъ 69°45' с. ш. и 50°42' в. д.

Лавновъ, мѣстечко (влад.), Ковенской г., Тельшевскаго у., въ 45 в. къ ю. отъ у. г-да. Ч. ж. 291 д. об. п., 20 дв., католич. костель. (Город. посел., ч. II, с. 538; Афанасьевъ, Ковен. г., с. 739).

Лавножомы, мѣст. (влад.), Ковенской г., Тельшевскаго у., въ 73 в. къ з.-с.-з. отъ у. г-да, при р. Лавкунишъ. Ч. ж. 194 д. об. п., 10 дв., катол. костель, богадѣльня, пивоваренный зав.

(Город. посел., ч. II, с. 538; Афанасьевъ, Ковен. г., с. 739).

Лаврентіевъ, муж. 3-го класса монастырь (съ 1800 г. назначенный для лѣтняго пребыванія калужскихъ архіереевъ), Калужской г. и у., въ 3 в. отъ Калуги, на гористомъ мѣстѣ, при р. Яченкѣ, притокѣ Оки. Полагаютъ, что монастырь основ. въ нач. XVI в. преп. Лаврентіемъ, умершимъ въ 1515 г. На мѣстѣ монастыря въ то время находилась Рождественская церковь; преп. Лаврентій, живя въ загородномъ домѣ князя Симеона Ивановича Калужскаго, любилъ часто удаляться къ церкви для своихъ духовныхъ подвиговъ; здѣсь-то впоследствии и образовался монастырь, названный по имени преподобнаго. Внутри мон. одна камен. 2-хъ этажная церковь; внизу покоятся подъ спудомъ мощи пр. Лаврентія, близъ лѣваго клироса, въ высеребрянной ракѣ. Кроме того, здѣсь есть церковь надъ св. вратами и домовая въ архіерейскомъ домѣ. Къ монастырю принадлежатъ новопостроенный мон. *Крестовоздвиженскій*, въ Янскои слоб., г-да Калуги. Онъ основ. на мѣстѣ часовни, въ которой стоялъ большой крестъ съ изображеніемъ Спасителя, уважаемый даже старообрядцами. Въ 1830 г. полк. Чебышевъ на мѣсто ея построилъ храмъ во имя Воздвиженія Креста, а послѣ кельи и ограду. Богослуженіе совершается поочередіи живущія здѣсь иноками Лаврентіева мон.

(Истор. Рос. Іерар., ч. V, с. 1; опис. Калуж. намест., ст. 22; Ратшевъ, мон. и церк., с. 119; В. Ст. Калуж. губ., с. 121; Памят. кн. Калуж. г. на 1861 г., с. 273—275; Калуж. губ. вѣд. 1830 г., N 1, с. 2; Зуевъ, путеш. зап., с. 61; Повродскій, Калуж. губ., изд. 1864 г., с. 532).

Лаврентія, св. (у туземцевъ *Эисерена*; впрочемъ запад. окончность ос-ва носитъ названіе *Умбака*, а восточная *Кеалетанъ*), ос-въ русской Америки въ сѣв. части Берингова моря. Простр. 88,7 кв. г. м. или 4,292 кв. вер., дл. отъ з.-с.-з. къ в.-ю.-в. 150 вер., шир. отъ 40 до 50 вер., но въ перекватѣ, на $\frac{1}{2}$ длины ос-ва отъ з., 12 вер. С.-з. окончность ос-ва, мысъ Чубуевъ, находится подъ 62°51' с. ш. и 206°11' в. д. южн. окончность

подъ 62°47' с. ш. Берега острова вообще низменны, но мѣстами обрывисты и утесисты, хотя не высоки. Перехватъ ос-ва низменный; близъ с.-з. оконечности ос-ва горы поднимаются фут. на 500 надъ ур. м. и усѣяны скалами, походящими издали на развалины. Въ вост. части ос-ва горы, названныя Кукомъ и Кларковыми, достигаютъ наибольшей высоты и въ концѣ юля бываютъ покрыты снѣгомъ. Горныя породы ос-ва — граниты и гнейсы. Недалеко отъ зап. оконечности ос-ва, близъ южн. берега, есть большое озеро. Дрезесн. растительности на ос-вѣ нѣтъ и слѣда, а изъ низкорослыхъ кустарниковъ и травъ здѣсь растутъ полярныя типы, какъ напр. *Andromeda tetragona*, *Dryas octopetala*, *Diapensia lapponica*, *Myosotis* и пр. Ос-въ богатъ птицами, между которыми особенно замѣчательна *Alca cristatella*. Ос-въ обитаемъ; туземныя селенія находятся близъ мысовъ Чибукакъ (на с.-з.), Пугувиякъ (на ю.-з.), Кукулякъ (на с.) и Кіалегакъ (на ю.-в.); жители соплеменны съ своими сосѣдями американскими эскимосами, занимаются ловлею китовъ и другихъ морскихъ животныхъ и въ особенности добываютъ много моржеваго зуба, который вымѣниваютъ нносраннымъ китобоямъ. Ос-въ открытъ Берингомъ въ 1728 г. Въ 1778 г. ос-въ былъ видѣнъ Кукомъ, принявшимъ его за два, изъ коихъ за однимъ онъ удержалъ имя ос. св. Лаврентія, а другому далъ имя ос. Клерка.

(Cook, voy., II, 473; Сарычева, пут., II, 117; Billings, R. ed. Voyag., p. 271; Крашенинникова, оп. Камч. въ молл. собр. акад. пут., I, 223; Коцебу, пут., I, 92, II, 224, III, 351, 354; Boeschey, voy., I, 340; Шамшаревъ, въ З. Гидр. Дея., X, 179; Growingk, въ Yech. d. min. Ges., 1818—49, p. 128; Тоболькова, гидр. зап., с. 48—51; отч. Рос.-Ам. кол., с. 101).

Лаврентія, св., губа:

1) Въ сѣв. части Берингова моря, вдается въ азиатское побережье, въ напр. сначала къ з, а потомъ къ с.-з. до 40 вер., при шир. около 6 вер. во внутренней губѣ. Впрочемъ отверстие вѣншей губы между мысами Нунагмо и Крлеугувъ имѣетъ до 20 вер. шир. Глуб. посреди губы до 30 саж., къ лежащимъ вер. въ 25 отъ устья губы высокимъ и утесистымъ ос-мъ Храмченко и Петрова 20 саж., между ос-ми 12 саж., а еще ближе къ вершинѣ губы 8 саж. Губа оканчивается круглою, мелкою бухтою, 7 вер. въ окр., въ которую впадаютъ двѣ небольшія порожистыя рѣчки. Прибрежья губы гористы; невысокія горы этнхъ прибрежій, состоящая изъ гранитовъ, сіенитовъ, гнейсовъ, слюдяныхъ сланцовъ, а еще болѣе изъ известняковъ, покрыты вѣчнымъ снѣгомъ и только у подошвы ихъ разстлается лишенная всякаго слѣда лѣсной рас-

тительности мокрая тундра, поросшая полярными растениями, каковы напр. *Andromeda polifolia*, *Gentiana*, *Saxifragae*, *Dryas*, *Ranunculi*, *Oxytropis*, *Claytonia*, *Pulmonaria maritima*, *Arenaria lateriflora*, *Cochlearia danica*, *Rumex alpinus*, *Rhodiola rosea* и пр. Къ вершинѣ губы св. Лаврентія подходитъ крайъ высокихъ, круглыхъ и островерныхъ горъ, состоящихъ изъ гранита. На прибрежныхъ губы обитаютъ чукчи, имѣющие селеніе на мысахъ Пнаугувъ и Нунагмо. Вблизи губы, вѣроятно, есть мѣсторожденіе графита, потому что путешественники видѣли его въ немаломъ количествѣ у здѣшнихъ туземцевъ.

(Cook, voy., II, 473; Сарычева, пут., II, 89—114; Billings, R. ed. Voyag., p. 279; Коцебу, путеш., I, 143, III, 250, 251; Литке, пут. отд. морех., с. 196; Шамшаревъ, въ З. Гидр. Д., X, 181).

2) Названіе данное Баренцомъ Строгоновской губѣ на Новой землѣ.

(Литке, 4-пр. пут., II, 86).

Лаврова, мысъ, на западн. берегу Новой Земли, въ Ледовитомъ океанѣ, между мысами Литке и Сухимъ, образуетъ юж. оконечность залива Мелкаго. На немъ находится остроконечная гора, оканчивающаяся скалою, имѣющею видъ башни или огромнаго столба, по которой можно узнать зал. *Мелкій*. Мысъ названъ кап. Литке, въ честь одного изъ его лейтенантовъ.

(Зап. Гидр. Дея., III, 129; Литке, 4-пр. пут., I, 206).

Лаврово, село (каз.), Орловской г. и у., въ 12 вер. къ ю. отъ у. г-да, при безымянномъ озерѣ. Ч. ж. 1,748 д. об. п., 136 дв., училище.

(Тарасова, пут. зап., 17).

Лавы, село (казач., каз. и влад.), Черниговской г., Соснянцкаго у., въ 8 в. отъ у. г-да. Ч. ж. 2,297 д. об. п., 420 дв.

Лавышевъ (*Лавинъ*) мысъ, составляетъ с.-в. уголъ Рыбачьяго полуостр., на Лапландскомъ берегу Сѣвернаго ок., Архангельской г., Кемскаго у., подъ 69°46' с. ш. и 54°42' в. д. Онъ низменъ и на старинныхъ голландскихъ картахъ назывался *Лаусъ*. Къ в. отъ него есть небольшая бухточка (Зубова), хотя открытая, но удобная для стоянки мелкихъ судовъ.

(Литке, 4-пр. пут., ч. II, с. 52; Рейссне, гидр., с. 282, 285).

Лагай или *Далай*, значительное самоѣдское племя, обитающее въ с.-в. части Мезенскаго у., въ Большеземельской и Малоземельской тундрѣ, и состоящее изъ 10 родовъ. См. *Самоѣды*.

(Schrenk, B., I, 696).

Лагичь (*Лавинъ*), село, Бакинскою г., Шемахинскаго у., въ 35 в. отъ у. г-да, подъ горою Ниякъ, близъ р. Гердиманъ. Ч. ж. 3,578

д. об. н.ч. 504 дв., 2 мечети, еженедѣльный базаръ. Жители селенія занимаются выдѣлкою разнаго оружія, которое по своему достоинству цѣнятся жителями даже отдаленныхъ мѣстъ. Тутъ же производится и мѣдная посуда, расходящаяся почти во всемо Закавказью.

(Обозр. вѣд. за Кавказ., ч. III ст. 123, 124; Гагенейстеръ, Закавк. очерки (промыш. издѣльн. и торговая), с. 4).

Лагичскія горы, отрогъ главнаго Кавказскаго хребта, въ Шемахинскомъ уѣздѣ Бакинской губерніи. Горы эти возвышаются вершинами своими до 8,200 футовъ надъ поверхностью моря и весьма лѣсисты, образуютъ отдѣльную группу, въ родѣ конгрѣфорса къ главному хребту—единственную на южномъ склонѣ Кавказа отъ р. Арагвы къ востоку; къ главному хребту онѣ прижимаются въ центрѣ его у огромной горной толщи горы Ваба-дагъ подѣ 41°1' с. ш. и 65°58' в. д., извѣстной абс. выс. 11,934 футовъ. По изслѣдованіямъ академика Абиха, Лагичскія горы составляютъ центръ новѣйшаго поднятія, преобладающимъ образомъ опредѣлишаго внѣшній рельефъ Бакинской губ., и на основаніи собранныхъ изъ свѣдѣній относительно большаго землетрясенія, бывшаго въ 1859 г. въ Шемахинскомъ уѣздѣ—оказывается: что удары и колебанія при землетрясеніи исходили изъ Лагичскихъ горъ, которыхъ направление параллельно центральной цѣпи Кавказа и совпадаетъ съ перпендикуляромъ, равносторонняго треугольника, соединяющаго Тешару, Сальяны и Баку, т. е. области, въ которой находятся грязныя изверженія, солончаки, нефтяныя ключи и въ коей бывають наибольшія въ Закавказьи землетрясенія. Перпендикуляръ этотъ проходитъ черезъ Шемаху, касается деревни Басмалъ, и далѣе исчезаетъ въ системѣ Лагичскихъ горъ. Въ направленіи этой линіи распространяются всѣ удары и волны потрясеній, дѣлающія землетрясенія около Шемахи столь частыми и столь губельными для этого края.

(Зап. Кавк. Отд. Шип. Геогр. Общ., кн. V; Кавказ. Календ. за 1861 г.).

Лагичинъ или **Логичинъ**, мѣст. (каз.), Минской г., Пинскаго у., въ 26 в. къ с. отъ у. г-да, по вискскому почтовому тракту. Ч. ж. 1,485 д. об. п., 293 дв., католич. костель, еврейск. молитвен. домъ, 3 ярмарки въ годъ. Въ XVIII вѣкѣ оно принадлежало Радзивилламъ и составляло значительное, по получаемымъ податямъ, староство. Въ 1643 г. Владиславъ IV даровалъ мѣстечку магдебургское право и учредилъ ратушу.

(Город. посел., ч. III, с. 143).

Лагоджи уездное Тифлисской г., За-

кавказскаго окр. (подѣ 41°50' с. ш. и 43°56' в. д., на абсолютной высотѣ 1,565 ф.), по дорогѣ изъ Закаталъ въ Телавъ. Укрѣпленіе это, называвшееся прежде Лакватъ, построено царемъ Арчиломъ. Во время царевича Вахушта оно находилось въ развалинахъ. Въ Лагоджахъ находится штабъ-квартира Тифлискаго Гренадерскаго полка.

(Brosset, Descript. de la Géorgie par le Tr. Wakhoucht, p. 313).

Лагуза мысъ на эстляндскомъ берегу Финскаго з., подѣ 59°24' и 41°55' в. д. къ ю.-з. отъ мыса Суropa (къ з. отъ Ревеля). Онъ низокъ, голъ и узокъ; къ с. отъ него находится рифъ длиною въ 2 в.; къ ю.-з. отъ Лагуза берегъ образуетъ бухту Лахкене, глубиною въ 10—17 саж., длиною 8 верстъ; къ с.-в. отъ него также образуется небольшая бухта, глуб. въ 15—20 саж.; въ обѣихъ бухтахъ корабли могутъ находить защиту отъ ю.-з. и с.-в. вѣтровъ.

(Сармачевъ, опис., с. 154; Вагнеръ, I т., с. 116; карта Финс. зал. Гидр. А. Морск. М., 1853 г.).

Лагумы (*Лигумы*), мѣстечко (влад.), Ковенской г., Шавельскаго у., въ 21 в. къ с.-в. отъ у. г-да, при р. Крофъ. Ч. ж. 210 д. об. п., 21 дв., католич. костель, богадѣльня.

(Город. посел., ч. II, с. 540; Алаваевъ, Ковен. г., с. 736).

Лагуновская, коса, въ одномъ изъ самыхъ крутыхъ поворотовъ р. Тверцы, Тверской г., Новоторжскаго у., ниже *Прутенскаго* порога. Для облегченія подъема судовъ черезъ нее и для спрямленія фарватера прорытъ каналъ въ 1847 г. на 43 саж. дл. и 10 саж. шир. Тутъ же устроена фашинная плотина на 140 саж. дл.

(Суходол. Дорожн. 1853 г., ч. II, отд. I, с. ссхсуп, 38).

Лада (*Богородское*), село (влад.), Пензенс. г., Саранскаго у., въ 42 в. къ с.-с.-в. отъ у. г-да, при р. Писарѣ. Ч. ж. 1,660 д. об. п., 123 дв., 2 церкви, базаръ, ярмарка въ день Казанской Бож. Матери, на которую въ 1862 г. привезено товаровъ на 14,000 р., продано же на 3,850 р.

(Пам. кн. Пензен. г. за 1864 г., с. 59).

Ладейное поле, см. *Ладейное поле*.

Ладжанури, р., Кутанскаго генераль-губернаторства, лѣв. пр. Ріона, течетъ по Дадіановской Сванетіи. Начало беретъ въ горахъ, на границѣ съ вольной Сванетіей, течетъ въ направленіи отъ с. къ ю. съ небольшимъ уклономъ на зап., длину имѣетъ до 30 в. Л. протекаетъ въ узкомъ ущельи; въ долинѣ рѣки черный сланецъ непосредственно лежитъ на порфирѣ. На берегахъ ея лежатъ сел. *Лайлашъ*, одна изъ резиденцій Дадіановъ Мингрелин, на высотѣ 1,000 ф. надъ урв. рѣки.

(Dabois de Montpéroux, voy. aut. du Cauc., II, 440).

Ладинскій, или *Лодинскій Покровскій* штатный женскій, 3-го класса, монастырь, Полтавской г., Прилуцкаго у., въ 17 в. къ ю.-в. отъ Прилуць, на берегу рч. Ладинки, при селѣ Ладинѣ. Время основанія неизвѣстно. Въ монастырѣ 2 церкви. Въ селѣ ч. жителей, по свѣдѣніямъ 1859 г., 1,274 об. п., малороссіянь, 179 дворовъ, 2 ярмарки.

(Ратшва, с. 442).

Ладовская, станица, 1-й бригады 1-го кавказ. казач. полка, Кубанскаго казачьяго войска во 179 в. отъ Ставрополя, при р. Кубани, подъ 45°18' с. ш. и 57°36' в. д. Ч. ж. 4,055 д. об. п. 528 дв., пр. церковь, бригадное и полковое управленія, полковое училище, лазаретъ, почтовая станція, 3 ярмарки: 9 марта, Вознесенская и 14 сентября.

Ладовская балка, село (каз.), Ставропольской г. и у., въ 80 в. отъ у. г-да, при р. Ладовской балкѣ, подъ 45°38' с. ш. 59°4' в. д. Ч. ж. 5,381 д. об. п., 721 дв., прав. церк.

Ладога Новая и Старая; см. *Новая и Старая Ладога*.

Ладожскіе пороги на р. Волховѣ; см. *Волховскіе*.

Ладожскій каналъ: 1) *Старый*, С.-Петербургской г., начинается двумя устьями отъ р. Волхова, въ г-дѣ Новой-Ладогѣ, и оканчивается тоже двумя устьями въ Невѣ при г-дѣ Шлиссельбургѣ. Онъ пролегаетъ на протяженіи 104 в. вдоль ю.-в. берега Ладожскаго озера. Шир. по поверхности составляетъ 12 саж., глуб. въ межень отъ 5—9 фут.; паденія вода не имѣетъ совершенно и теченіе производится только плывущими судами. Дно канала засоряется лѣсною корою отъ лѣсныхъ гонокъ, идомъ отъ обмыва береговъ и наплывами изъ болотъ и рѣкъ. Вода, поэтому, въ каналѣ не пріятна на вкусъ, желтаго цвѣта и мутна. Берега канала состоятъ изъ дамбъ, грунтъ ихъ песчаный, песчано-глинистый и глинистый. Каналъ питается особо устроенными резервуарами, впадающими въ него рѣчками. Резервуары: *Бривокольтинскій*, *Красношлюзскій*, *Дубенскій*, *Сумскій*, *Петербургскій*, *Бьлозерскій* и *Черновскій*, въ общей сложности, составляютъ площадь до 87 кв. в. и питаютъ собою только первую половину канала, на пространствѣ 52 в., начиная отъ Ладоги. Во вторую половину впадаютъ рѣки: *Кабона*, *Лева*, *Шальдиза* и *Назья*. Посредствомъ всѣхъ этихъ водъ въ каналѣ вода возвышается на 6 футовъ выше горизонта Ладожскаго озера. По наблюденіямъ 1844—1854

г., каналъ замерзаетъ въ половинѣ ноября и вскрывается въ половинѣ апрѣля. Навиганіемъ производится по немъ отъ 166 до 205 дней. Вводъ судовъ въ каналъ и выводъ изъ канала совершается посредствомъ 4 гранитныхъ плузовъ, устроенныхъ на устьяхъ канала. Ладожскій каналъ, начатый при Петрѣ I, въ 1718 г., и открытый для судоходства въ 1781 г., стараніями и трудами генерала Миниха, имѣетъ огромное значеніе для всей Россіи. Цѣль построенія была та, чтобы избѣгнуть бурливое Ладожское озеро, на которомъ погибало всегда до 1/3 всѣхъ судовъ въ навигацію. Черезъ каналъ проходятъ всѣ суда и плоты, идущіе по системамъ *Маринской*, *Вышневолоцкой* и *Тихвинской*. Суда и плоты тянутся бичевою людьми и лошадьми; главный сплавъ производится болѣе къ Петербургу, менѣе же изъ С.-Петербурга. Среднимъ числомъ, изъ судоходныхъ системъ *Маринской*, *Тихвинской* и *Вышневолоцкой* къ С.-Петербургу идетъ до 1,800 судовъ съ грузомъ на сумму до 50 милліон. р. сер., изъ С.-Петербурга на системы *Тихвинскую* и *Маринскую* до 3,700 судовъ съ грузомъ на 6,500,000 р., и кромѣ того, съ пристаней Ладожскаго канала (*Новая Ладога* и *Шлиссельбургъ*) до 2,600 судовъ съ грузомъ на 1 1/2 милліона р. Всего же проходитъ до 24,300 судовъ и 1,200 плотовъ съ грузомъ на сумму до 58 милліоновъ руб. Увеличеніе судоходства по Ладожскому кан. и препятствія, встрѣчаемыя этимъ судоходствомъ, побудили правительство къ устройству другаго канала Новоладожскаго, почти параллельно мервому и приводимаго вмнѣ къ окончанію.

(Strahlenberg, d. N. u. O. Europa, p. 391; Озерноевскій, Лад. и Он. оз., с. 10; Иск. судох. сист., изд. Упр. Пут. Сообш., с. 24; Storck, R. E. VII, 80; Engelhardt, Mec. II, 26; Stuckenborg, Besch. all. Can., 141, p. 100—119; Stuckenborg, Hydr., VI, 120, 342; Müller, Stromsyst. d. Wolga, p. 141; Blasius, R. I, 44; Пущаевъ, В. От. С.-Петерб. г., с. 130; отъ С.-Пет. до Ст. Русом, с. 98; Беккеръ, отъ С.-Пет. до Н. Водр., с. 7; Ж. Пут. Сооб. 1836, XXXI, 382—486, 1839, XXX, см. 160; М. Сб. 1843, янв., 43; дн. Ухтомскаго, 370).

2) *Новый*; см. *Новоладожскій каналъ*.

ЛАДОЖСКОЕ озеро, въ с.-з. части Европ. Россіи, самое большое изъ европейскихъ озеръ; принадлежитъ къ бассейну Балтійскаго м. и прилежитъ къ С.-Петербургской и Олонекской г-ямъ и Велик. Ки. Финляндскому. Простр. озера 336,6 кв. г. м. или 16,287 кв. вер. Наибольшая длина 196 вер., наибольшая шир. 119 вер. Среднюю глубину озера можно полагать въ 50 саж., но глубина эта распределяется неравномерно. Отъ южн. прибрежья, у котораго озеро мелководно, глубина возрастаетъ медленнo и постепенно, такъ же въ

южной половины озера (до паралели ос. Коцева) большею частью не превосходит 30 саж. и только в двух мѣстах къ в.-ю.-в. отъ Коцева достигаетъ до 40 саж. Напротивъ въ с.-з. части озера глуб. его быстро увеличивается и почти все пространство къ с.-з. отъ лини, соединяющей ос-ва Коцева и Манчинъ-сари, превосходитъ 50 саж., между тѣмъ какъ во многихъ мѣстахъ, какъ, напр., между ос. Балаамомъ и с.-з. берегомъ, а также между ос. Сури и Кексгольмомъ, глубина озера простирается отъ 100 до крайняго своего 122 саж. Дно озера состоитъ изъ дов. жидкаго ила, преимущественно коричневаго цвѣта. Вода, вносимая въ озеро рѣками, очень мутна, на дистиллируется озеромъ такъ, что въ глубочайшихъ частяхъ его, также какъ въ среднѣй и п.-в. углу, она весьма чиста и прозрачна. Берега озера имѣютъ довольно различный характеръ. Западный берегъ между Кексгольмомъ и выходомъ Невы состоитъ изъ глинистыхъ и суглинистыхъ наносовъ, окаймленныхъ песчаною почвою, съ многочисленными валунами. Вблизи Кексгольма, на берегахъ озера, есть еще цолюгія песчанна возвышенности, скудно поросшія дѣсомъ. Отъ Кексгольма до паралели Коцева простирается еще вер. на 30 по прибрежью, въ нѣкоторомъ разстояніи отъ береговой лини, возвышенный песчаный валъ, представляющій какъ бы слѣдъ стараго берега озера. Далѣе къ ю. простирается неизменный пустынный берегъ, отчасти песчаный, отчасти болотистый и поросшій густымъ дѣсомъ. При этомъ все прибрежье усыпано большими ерратическими массами гранита и валунами. Южное или, лучше сказать, ю.-в. прибрежье, между истокомъ Невы и устьемъ Свири, характеризуемое двумя широкими выемками (Шлиссельбургской и Новоладожской) и широкимъ между ними выступомъ, низменное и состоитъ изъ глинистой и болотистой почвы. Это низменное побережье имѣетъ отъ 3' до 30 вер. шир. и ограничено съ ю. нѣсколько возвышенною утесистою окраиною известняковъ или пачняковъ силурійской формации проходящею почти въ прямомъ направленіи отъ ю.-з. къ в. с.-в. Только въ одномъ мѣстѣ, между рр. Сяскою и Пашею, силурійскіе известняки съ своими утесистыми обрывами проходятъ клиномъ къ озеру и образуютъ островъ полуос-ва, вдающагося въ озеро къ з. отъ устья р. Свири. Здѣсь Свирскій каналъ, около села Загубья, вер. на 2, прорѣзанъ въ толщѣхъ силурійскаго пачняка. Восточный берегъ озера, отъ устья

Свири до финляндской границы, или, лучше сказать, до финляндскаго селенія Каркула, весь низменный и состоитъ изъ глинистой и суглинистой почвы, которая на самой береговой лини переходитъ въ песчаную, наполненную валунами. Ос-ва Лунгула и Манчинъ-сари, лежащіе не далеко отъ этого берега, къ с.-з. отъ Каркула, состоятъ еще изъ глинистой и песчаной почвы. Совершенно иной характеръ имѣетъ прибрежье всей сѣверной или, лучше сказать, с.-з. части озера отъ с. Каркула до г. Кексгольма. Здѣсь берега возвышенные, скалистые и состоятъ преимущественно изъ гранита, отчасти гнейса, сіенита и другихъ кристаллическихъ породъ, а также изъ мраморовъ и известняковъ. Все это скалистое прибрежье весьма изрѣзано и вся с.-з. часть озера, не смотря на свою значительную глубину довольно богата скалистыми ос-ми, образующими цѣлыя лабиринты у самыхъ береговъ озера. Самые значительные изъ ос-вовъ озера: 1) въ далеко вдающемся въ прибрежье Кексгольскомъ заливѣ Харскіанъ-сари (35,4 кв. вер.) и Куки-сари, или Кексгольмскій (17,8 кв. в.); 2) въ Кронбургскомъ заливѣ: Кидьпо-сари (17,5 кв. в.); 3) въ Сердобольскомъ заливѣ: ос-въ, на которомъ лежатъ Рекала, Хакала и пр. (38,4 кв. в.), ос-въ, на которомъ лежатъ Ламбера, Пень-тулола (22,9 кв. в.); 4) въ среднѣй сѣв. части озера Балаамъ (23,8 кв. вер.); 5) у вост. прибрежья ближе къ финляндскимъ предѣламъ: Манчинъ-сари (30,9 кв. в.) и Лунгула (32,1 кв. в.); 6) у зап. прибрежья озера—Коцева. Южнѣе паралели Коцева въ озерѣ почти цѣтъ ос-вовъ, за исключеніемъ немногихъ весьма не большихъ, находящихся въ самой южн. части озера, какъ напр. ос-ва Б. и М. Зеленецъ, ос. Орѣховъ, на которомъ построены Шлиссельбургъ, въ Шлиссельбургскомъ заливѣ; ос. Пичиовъ въ Новоладожскомъ; ос. Олений въ Чомбинской губѣ. Климатъ на оз. довольно суровый. Температура воды рѣдко превышаетъ +5° и 6° Р. Ледъ на озерѣ поимается съ наступленіемъ первыхъ морозовъ, т. е. въ октябрѣ, но озеро совершенно замерзаетъ только въ концѣ декабря, а въ иные годы всю зиму средина озера остается не замерзшею. Вскрывается озеро весьма поздно, а именно только къ половинѣ мая ст. стигла. Озерный ледъ иногда бываетъ очень толстъ, да и сверхъ того наносимый вѣтромъ на мели, онъ сплотивается въ значительныя массы. Уровень озера подверженъ нѣкоторымъ колебаніямъ, которыхъ періодичность не доказана и прежде мнѣніе,

что озеро поднимается въ теченіе семи лѣтъ, а потомъ опускается столько же лѣтъ, оказалось несомнѣтельнымъ. Бури на озерѣ не рѣдки, но при глубинѣ озера плаваніе на немъ довольно удобно и опасности этого плаванія обыкновенно преувеличиваются. Растительность прибрежій озера скудная. Знаменитые прежде лѣса, покрывавшіе зап. и сѣв. берега озера, значительно вырублены и пильные заводы существуютъ еще только по рр. Олонкѣ, Туломѣ, Видлицѣ и Сальмпсѣ. Нынѣ деревья рубятся уже вер. за 150 отъ озера и сплавляются въ него весной. Ладожское оз. въ старѣйшихъ русскихъ лѣтописяхъ значится подъ именемъ *Нево*, а въ нѣкоторыхъ ганзеатическихкихъ договорахъ подъ именемъ *Алдеа*. Названіе *Ладожскаго* озера получило оно въ первый разъ въ лѣтописи только въ 1228 г. Съ самаго начала русской исторіи Ладожское озеро имѣло для Россіи большую важность, по положенію своему на самомъ важнѣйшемъ торговомъ пути, связывавшемъ Новгородъ и нѣмецкихъ славянъ сначала съ варягами, а потомъ съ ганзеатическими городами. Устье Волхова и истокъ Невы изъ озера были главнѣйшими стратегическими пунктами этого пути и здѣсь-то сосредоточивалась упорная борьба русскихъ со шведами за обладаніе озеромъ и всѣмъ торговымъ путемъ. Съ паденіемъ Новгорода и съ открытіемъ англичанами морскаго пути въ Россію черезъ Архангельскъ Ладожское озеро утратило свое значеніе и вскорѣ послѣ того досталось шведамъ. Запоеваніе Петромъ I балтійскихъ прибрежій и освоеніе Петербурга дало новое значеніе (въ особенности послѣ устройства трехъ сѣверныхъ системъ каналовъ) ладожскому пути, какъ выходу товаровъ внутренней Россіи и приволья къ Балтійскому м. и къ новой столицѣ. Впрочемъ, собственно Ладожское оз., обобщенное ладожскимъ кан., въ отношеніи къ внутреннему судоходству отошло на второй планъ. Вслѣдствіе того судоходство на Ладожскомъ озерѣ и до сихъ поръ не имѣетъ большого развитія и удовлетворяетъ только мѣстнымъ потребностямъ Ладожскаго прибрежья, да сверхъ того умѣренному транзиту отъ устья Свири къ истоку Невы. Пароходство на озерѣ развилось только въ послѣднее 20-лѣтіе. Пароходы лѣтомъ держатъ непрерывное сообщеніе между С.-Петербургомъ, Свирью, Валаамомъ, Кексгольмомъ и Сердобелемъ, и перевозятъ не только пассажировъ, но и достаточное количество товаровъ. Буксировка судовъ пароходами мало развита. Изъ

парусн. судовъ по озеру ходятъ гальботы той же конструкціи, какой они были устроены по голландскому образцу при Петрѣ Великомъ, и ладожскія соймы, вѣроятно, весьма мало отличныя по конструкціи отъ тѣхъ судовъ, на которыхъ плавали по озеру новгородцы. Въ Шляссельбургъ приходитъ ежегодно до 600 судовъ съ грузомъ, состоящимъ изъ строеваго и дровянаго лѣса, досокъ карельской березы, дубильной коры, камня (гранита, кварцита, мрамора, булыжника, брусковыхъ оселковъ), графита, мѣди, олова, чугуна, желѣза, костей, ворвани, чухонскаго масла, рыбы соленой, шкуръ рогатаго скота и пр. Ладожское озеро богато рыбой и рыбный промыселъ на озерѣ имѣетъ достаточное развитіе, особенно на южномъ прибрежьи. До 400 соймъ занимается здѣсь рыбнымъ промысломъ и предполагаютъ, что съ Ладожскаго озера привозится рыбы въ столицу на сумму до 250,000 р. Осетри и тюлени попадаютъ въ озерѣ, впрочемъ, въ небольшомъ количествѣ. Лад. оз. имѣетъ 70 притоковъ, изъ коихъ главныя—съ з.: Морья, Вола (въ С.-Петербургской г.-и), Вожа (въ Финл.), съ с.: Лурья, Миллю-юки, Китень-юки, Гейня-юки, Койринъ-оя, Укусъ, Тулема-юэки (въ Финл.); съ з.: Видлица, Тулома, Олонка, Свирь съ Пашею (Олонецк. г.), съ ю.: Воронга, Оась, Волхонъ, Кабона, Лава и Назья (Петербургск. г.-и). Наконецъ на ю.-в. оконечности своей озеро выпускаетъ изъ себя р. Неву. Самыя важныя изъ этихъ рѣкъ, послѣ Невы, Волховъ и Свирь служація стокомъ системъ Ильмена и Онежскаго оз. въ Ладожское, и весьма важныя путями сообщенія, также какъ и Сясь. Остальныя имѣютъ значеніе рѣкъ, служащихъ для сплава лѣса въ Ладожское озеро.

(Олонецк. в., р. 13; Острейковскаго, путеш. по Ладожск. и Онежск. оз., С.-Иск., 1792; Storch, В. Е., VII, 60; Hermann, St. p. 146; Russlands, Wasserverb. d. versch. Arrondias, Biga. 1833, p. 51; Müller, Ugr. Volkst., p. 404; Posaart, Ruusl., I, 54; Stucken-berg, Hydr., I, 499—511; Андреев, Олонцк. г., с. 13; Schnitzler, l'Emp. des Ts., I, 331; В. Ст. С.-Иск. г., с. 115; Ол. вѣд. ш. С.-Иск. г., с. XII; Обобщеніе, въ Ж. Пут. Сооб. 1839, с. 132—177, 211—269, 287—332; Muralt in Erman Arch., XI, 232; о-ва сѣв. бер. Ладож. оз., въ С.-Иск. вѣд. 1849, N 108; А. Андреевъ, въ М. Сб. 1862, соев. об., ст. 131, 65, 54, 1863, соев. об. ст., 26, 44; А. Андреевъ, въ З. Г. О. Нев. сер., т. I, 1866, ст. 1—18, съ картой глубинъ Ладожск. оз.; гевр. карта Ладожск. оз., 1843, изд. Глав. Уп. Пут. Сооб., 5 л.; карта Ладожск. оз., изд. Гидр. Деп., 1845, 1 л.; карта входа въ Ладожск. оз. въ Неву, по вѣд. 1868, состав. въ Гидр. Деп., 1839).

Ладыгина, заливцеъ, вѣдется въ Лапландскій берегъ Сѣвернаго ок., у мыса Чернаго, Архангельской г., Кемскаго у.; служить временнымъ пристанищемъ для шнякъ промышленниковъ, и въ малую воду осмачаетъ.

(Рейвек, гидрог., ч. II, с. 57, 87).

Ладыжинъ, мѣстечко, Подольск. г., Гайсинскаго у., въ 20 в. къ ю.-в. отъ Гайсина, при впадѣніи Сельницы въ р. Бугъ. Ч. ж. 1,878

д. об. п., 312 дв., 2 правосл. церкви, католический костелъ, бazaarъ черезъ двѣ недѣли. Многіе видятъ въ Ладимжнѣ городъ Колодязнъ, который въ 1240 г. былъ разрушенъ татарами; но предположеніе это, кажется, несправедливо, и Колодязнъ скорѣе вриурочивается къ одному изъ двухъ селеній Волинской г., несущихъ донныя имя Колодязна (въ Новгородъ-Волинскомъ и Лудкомъ у.). Во всякомъ случаѣ, Ладимжнѣ все-таки древній городъ и въ теченіи XVII в. выносила разоренія хуже батыевскихъ. Такъ, въ 1648 г. одинъ изъ гайдамацкихъ загоновъ овладѣлъ Ладимжнѣю и перерѣзалъ всѣхъ евреевъ, но желавшихъ принять христіанства. Въ 1649 г. Л., по вборовскому договору, присоединенъ къ гетманской области и названъ сотеннымъ городкомъ уманьскаго полка. Въ 1652 г. подъ Л. была встроена польская армія Тимефеємъ Хитильницкимъ, знавшимъ свататься за дочь молдавскаго господаря. Въ 1670 г. Ладимжнѣю овладѣлъ Дорошенко, но г-дъ былъ скоро отнятъ у него поляками; въ 1672 г. турки снова возвратили его Дорошенкѣ. Въ 1673 г. Лад. покорился Самойловичу; въ 1764 г. къ нему подступили турки и крымскіе татары, которые, овладѣвъ Ладимжнѣю, разграбили его, а жителей объявили лѣвными. Наконецъ, въ XVIII в. Л. выдерживалъ частыя набѣги гайдамаковъ. Въ 1790 г. Стаппслави-Августъ уредилъ здѣсь ярмарку. Во время польскаго владычества Л. состоялъ въ Брацлавскомъ повѣтѣ Брацлавскаго воеводства.

(Караимск. ист. Рос. гос., т. IV, с. 15, прим. 12, изд. 2-е; Ballinay, Starok. Polak., II, 1, 342; Город. посел., ч. IV, с. 104; В. Ст. Молдавск. г., свѣд. швед., с. 146; Ист. М. В. Д. 1848 г., т. IX, с. 314; Сѣвер. Пчела 1846 г., N 289).

Лазавка (*Лозовка*), село (каз. и влад.), Тульской г., Ефремовскаго у., въ 41 в. отъ у. г-да, при р. Лазавкѣ. Ч. ж., по списку Кепсена 1857 года, 2,125 д. об. п., по спис. населен. мѣстъ 1859 г. 1,098 д. об. п., 141 дв.

(Кепсень, города и сел. Тульск. г., с. 80; Спис. насел. и Тульск. губ., с. 83, N 1,988).

Лазарева, мѣст. Приморской обл., у сѣверной оконечности Татарскаго пролива, при вхождѣ въ Амурскія лиманы, подъ 52°13' с. ш. и 141°33' в. д. Мысъ Л. соединяется съ материкомъ узкимъ перешейкомъ. Отъ мыса Л. самое короткое расстояние до ос. Сахалина и гилея большею частью въ этомъ мѣстѣ перерѣзаютъ на Сахалинъ по мелководному морю. У мыса Л. идетъ фарватеръ; теченіе отъ 4—5 ф.; около 2-хъ миль къ с.-з. отъ мыса якорное мѣсто.

(Отч. г. Об. 1857 г., с. 24; Л. Сѣверн. в. I, IX, XII, XIII).

Лазарева, ос.-въ къ Аральскому морю.

Это есть невысокая известняковая скала, до 3 версты длины и около одной шир. Ос.-въ поросъ кустами гребенщика (*Tamağix*), а по окраинамъ ю.-з. стороны камышами.

(Зап. г. Об., кн. V, с. 53).

Лазаревка, дер. (влад.), Кіевск. г., Радомысльскаго у., въ 34 в. къ с.-в. отъ у. г-да, при р. Здвижѣ. Ч. ж. 358 д. об. п., 44 дв. Въ деревнѣ есть замковище, окруженное валомъ съ двумя вѣздами; дл. и шир. его до 1,000 шаговъ. Съ сѣвер. и юж. стороны здѣсь есть двѣ зубчатыя стѣны, выс. 4 саж., съ вост. и запад. также двѣ стѣны, но незубчатыя и выс. ихъ 1½ саж. Замковище окружено ровомъ, наполняющимся водою изъ р. Здвижа. Невдалекѣ, на полѣ, видны слѣды небольшого вала, почти совсѣмъ разрушеннаго.

(Фундулай, обзор. могилъ и валовъ Кіев. г., с. 40—41; Позн.-ловачъ, сказан. о населен. мѣст. Кіев. г., 167).

Лазарево, село (влад.), Вятской г., Уржумскаго у., близъ котораго находится 2 винокуренныхъ зав. (Матѣевой): *Константиновскій* и *Ройскій*. На нихъ, въ періодъ 1862—63 г., выкурено 58,836 ведеръ алкооля изъ 154,100 муки.

Лазная, слобода, Воронежской г.; см. *Решетникова*.

Лазовка Елецкая, село (каз. и влад.), Воронежской г., Задонскаго у., въ 23 в. къ ю.-в. отъ у. г-да. Ч. ж. 1,906 д. об. п., 325 дв., церковь, построенная въ 1781 г., вмѣсто бывшей во имя Введенія во храмъ Богородицы. Ярмарка 21-го ноября.

(Зап. И. Р. Геогр. Общ., XII, 232).

Лазурскій сребросвинцов. и мѣдн. рудн., Томской г., Білскаго окр., въ Алтайскомъ горн. округѣ, въ 16 вер. отъ Зыбнѣогорска, на р. Голцѣвкѣ. Разработка его началась въ 1762 г. и окончилась въ 1765 г. и доставила въ 90,000 пуд. руды не болѣе 25 пуд. серебра. Въ пятнадцатомъ столѣтіи въ Лазурскомъ рудникѣ добывалась мѣдь и руды его давали 2½ ф. мѣди въ пудѣ руды.

(Паллас, пут., II, ч. 2-я, с. 235; Falk, B., I, 320; Шенгвицъ, с. 32, 38; Renouantz, Alt., 204, 203; G. Rose R., I, 503, 507; Г. Ж. 1846, I, 479).

Лазьки, село (влад. и казачье), Полтавской г., Зеньковского у., въ 25 в. къ ю.-в. отъ Зенькова. Ч. ж., по свѣдѣніямъ 1859 г., 1,572 об. п., малороссіянъ, 532 двора.

Лай, гора въ главн. кавказ. хребтѣ Тифлисской г., Понетскаго окр., на границѣ съ Бешитскимъ окр. (Дагестанской обл.), подъ 42°17' с. ш. и 68°18' в. д.; высота абсолют. 10,847 фут.

(Хольмо, геогр. полож. и высоты, с. 37).

Лайва, рѣка, Лифл. губ., лѣв. пр. Эмбаха, впадаетъ въ него между Пелде и Вирдъ-Эр.

вомъ, дл. 36 в., направл. имѣть къ ю. протекаетъ обширными лѣсами и на послѣднихъ верстахъ болотами. Въ половодіе по Л. производится незначительный сплавъ лѣса.

(В. Ст. Лек., с. 138).

Лайжево, мѣст. (каз.), Ковенской г., Шавельскаго у., въ 84 в. къ с.-з. отъ у. г-да, при р. Водокстѣ. Ч. ж. 481 д. об. п., 34 дв., католич. костелъ, еврейск. молитв. домъ, богадѣльня.

(Герод. посел., ч. II, с. 346; Афанасьевъ, Ковен. г., с. 734).

Лайнюльское болото, Эстл. губ., Гапсальскаго у-да, между рѣками Рунафертъ и Еггисъ, пересѣкается зундской дорогой на протяженіи 3-хъ в., составляетъ продолженіе полосы болотъ, идущихъ въ с.-з. направленіи, параллельно теченію р. Казарьешъ отъ впаденія въ нея рѣки Рунафертъ или Перьенталя. Длина всей полосы около 17 в., ширина отъ 3—7 в.

(В. ст. об. Эстл., с. 107).

Лайла, р., Семипалатинской обл., Кокбектинскаго окр., теряющаяся, выистъ съ сѣднею р. Кулуджинъ, вер. 6-ть недоходя до Иртыша, въ оз. Балыкъ-куль. Береть начало изъ Лайлинскаго отрога Казбинскихъ горъ. Напр. къ в.-ю.-в., дл. теч. меѣе 50 вер. Въ верхней части теченія Л. долина ея узка и скалиста; скалы состоятъ изъ песчаниковъ, глинистыхъ сланцевъ и порфировъ. Нижн. часть долины широка и поросла только кустарникомъ.

(Валлага, въ Т. Ж. 1853, II, 44, тоже, въ В. и Ш. В., XX, 12, 46).

Лайлапъ, селеніе; см. *Ладжанури* рѣка.

Лайновы острова, у Лалландскаго берега Сѣвернаго океана, Архангельской г., лежатъ при устьѣ Кольскаго зал., близъ западнаго его берега, у сѣвернаго края острова *Тороса*. Ихъ два; сѣверный изъ нихъ больше и выше, южный ниже.

(Рейнеке, гидрог. Сѣв. бер. Россіи, II, 187).

Лайскаарская лѣсная дача, Лифл. г., Перновскаго у., на приморскомъ берегу; положеніе болѣею частію низменное; господствующія деревья сосновыя и еловыя; принадлежитъ казнѣ, занимаетъ 22 т. дес.

(В. Ст. Лек., 462).

Лайскіе, *Верхній* и *Нижній*, желѣзодѣлательные заводы (наслѣдникъ Демидовыхъ), Пермской г., Верхотурскаго у., къ ю.-з. отъ у. г-да, и въ 18 в. отъ Нижнетагильскаго зав., при рч. Лаѣ, впадающей слѣва въ р. Тамиль. Оба они основаны Демидовыми: Верхній въ 1742 г. Нижній въ 1726 г.; послѣдній былъ на коссесіонномъ правѣ. На нихъ выдѣлывалось желѣза въ 1766 г. 19,406 п., въ 1779 г. 12,778 пуд., въ 1782 г. 28,781

пуд. Чугунъ для передѣлки на заводы доставляется съ чугуноплавильныхъ, принадлежащихъ Демидовымъ. Въ 3-хъ-лѣтіе 1860—62 г. на нихъ выдѣлывалось ежегодно, среднимъ числомъ, полосоваго и сортоваго желѣза 9,265 п. (въ 1862 г. только 1,011 пуд.). Рабочихъ состояло въ 1860 г. 539 человекъ, въ 1861 г. 512. Въ обомъ зав. жит. 1,462 д. об. п. (по 9-й ревизіи) и 278 дв.

(Hermann, Beschreib. d. Ural. Erzgebirges; I, 264, 263; Rose, Reise n. d. Ural, I, S. 308; В. Ст. Перм. г., табл. N 17; Памят. кн. для горн. люд. 1863, 26, 1863, 42; Сборн. стат. свѣд. для горныхъ люд.; Словцова, ист. об. Сиб., II, 378).

Лайсма-соо, болото, Лифл. губ., въ с.-в. части Перновскаго округа, на з. отъ ев. Лавасаре. Лайсма-соо составляетъ почти сплошную массу съ болотомъ Маяма-соо и отдѣляется отъ нея только узкою полосой низменныхъ луговъ; наибольшее протяженіе обоеихъ болотъ въ длину 23 в., въ ширину 16 в.; между Лайсма-соо и дорогой въ Арханбургъ лежитъ еще отдѣльное мховое болото Кассирабба.

(В. ст. об. Лек., 167; Rathlof, 173).

Лайсъ, замокъ, Лифл. г., Деритск. у-да, къ з. отъ Чудскаго оз. въ 25 в.; къ с. отъ Дерита въ 50 в., близъ оз. Кубьерва. Построенъ въ 1423 г.; былъ, какъ и теперь видно по разрушеннымъ стѣнамъ, великъ и сильно укрѣпленъ; въ 1559 г. его безуспѣшно два раза осаждалъ гротемейстеръ ливонскаго ордена Годгардъ Кетлеръ. Въ 1700 г. здѣсь была расположена главная квартира Карла XII, въ продолженіе всей зимы.

(Hüpel, I, 267; Bienenst. Ostb. prov., 202; Ж. м. в. А., т. XII, с. 235; Mitth. d. Gesch. v. Livl., I, В., I Н., 306).

Лаишевъ, уѣздный городъ Казанской г.

I. Г-дъ, подъ 55°23' с. ш. и 67°12' в. д., въ 58 в. къ ю.-в. отъ Казани, на возвышенномъ прав. бер. р. Камы, которая послѣ таянія снѣговъ уходитъ отъ города почти на версту. Городъ построенъ въ 1557 г., послѣ покоренія Юанпомъ Грознымъ страны, первоначально былъ заселенъ сгрѣльцами и имѣлъ стратегическое значеніе; еще въ 1761 г. въ немъ существовали 6 деревянныхъ ветхихъ башенъ и при нихъ 9 чугунныхъ пушекъ. Съ 1781 г. Л. сдѣланъ уѣзднымъ городомъ, сперва Казанскаго наихѣстничества, а потомъ губерніи. По свѣд. за 1864 г. ч. ж. въ городѣ 3,788 д. об. п., (1,635 м. п.), изъ коихъ купцовъ 108, мѣщанъ 1,924. Въ 1864 г. въ Л. была 1 правосл. церковь во имя св. Софіи, домовъ 586 (3 камен.), лавокъ 53, гостиницъ 2, уѣздное и приходское училища съ 55 учащимися (1861 г.), городская больница. Городу принадлежитъ 3,377 деснт. земли; доходъ

на 1862 г. исчисленъ въ 3,172 р. Занятія здѣшнихъ крестьянъ и до 90 семей мѣщанъ состоятъ почти исключительно въ сельскихъ промыслахъ, т. е. хлѣбопашествѣ и скотоводствѣ; нѣкоторые уходятъ на промыслы въ другія мѣстности, такъ въ 1861 г. выдано паспортовъ и кратковременныхъ билетовъ 355. Ремеслами въ 1864 г. занималось только 153 человека (86 мастер.). Торговля города незначительна и ограничивается преимущественно мелочнымъ и розничнымъ торгомъ; изъ числа здѣшнихъ купцовъ многіе торгуютъ въ удѣ и въ другихъ городахъ. Въ 1864 г. выдано торговыхъ свидѣтельствъ купцамъ 1-й гильдіи 67, 2-й — 314, на мелочной торговлѣ городскіихъ поселеній 74, мѣщанамъ-промышленникамъ 235, прикащикамъ 32; билетовъ къ свидѣтельствамъ по 2 гильдіи 64 и на мелочный торговъ 83. Пристань Л. незначительна; гужевая подвозка къ ней невелика, а въ нынѣшніе годы на пристани и совсѣмъ ничего не грузится; такъ въ 1860 г. съ пристани было отпущено подвезеннаго гужемъ желѣза 9,000 п. на 8,600 р., ибочекъ на 212 р., въ 1861 г. совсѣмъ не было подвоза, въ 1862 г. грузилось мыла 3,800 пуд. на 9,500 р., холста на 3,361 р., хлѣба 1,810 пуд. на 840 р. и лѣсныхъ издѣлій на 500 р. Но за то на Ланшевской пристани товары, идущіе сверху Камы, перегружаются или для перепродажи въ другія руки или же для вступленія изъ Камы въ Волгу. Въ 4-хлѣтіе 1859—62 г. перегружалось среднимъ числомъ ежегодно 624,642 пуд. на 836,124 р., въ томъ числѣ желѣза, мѣди и чугуна 613,058 пуд. на 800,000 руб. Въ то же 4-хлѣтіе среднимъ числомъ разгружалось товара для мѣстной торговли 220,125 пуд. и 6 пловъ на 165,487 руб., въ томъ числѣ металловъ 189,409 пуд., чая на 1,264 р., сахару на 1,166 р., винограда винъ на 872 руб., фаянсу на 1,000 р., лѣса на 3,537 р. Торговые обороты на еженедѣльныхъ базарахъ простираются въ годъ на сумму до 30,000 р. Заводская дѣятельность ничтожна; въ 1862 г. поташный заводъ выдѣлалъ на 1,120 р., маcobойный на 576 р. и 2 солодовенныхъ на 200 р.

(Взвѣсовскій, Землед. Рос. Ш., т. IV, с. 110; Росс. Вѣст., 1, 103; В. в. В. XIX, 130; Ж. М. Вѣд. 1839 г., XXXIV, с. 87, 90; Город. вѣстн., II, 312; Взвѣсовскій, сообщен. гор. посел., ч. I, тетр. XIII, с. 14; Пам. кн. Казан. г. на 1863 г., с. 121; В. Ст. Казан. г., с. 132; Ланговъ, Каз. г., 596; Falk R. I, 159; Strahlenberg p. 391).

II. *Ланшево у-дѣ.* Простр. его, по Швейц., 99,36 кв. м. или 4,807 кв. в.; большая часть площади лежитъ на прав. стор. р. Камы, ограничиваясь съ в. р. Волгою, меньшая же часть лежитъ на лѣв. стор. р. Камы. Мѣстность, прилегающая къ

прав. бер. Камы, и занимающая въ шир. 30—40 вер., представляетъ неровную полосу, изрѣзанную оврагами и промоинами; возвышенности сопровождаютъ здѣсь Каму отъ самаго ея устья и наибольшей высоты достигаютъ между сс. Масловкою и Шуранимъ, который лежитъ на 137 фут. выс. надъ поверхностью Камы. Въ окрестностяхъ с. Богородско-Урахи мѣстность снова поднимается и идетъ то въ видѣ плоскогорія, то въ видѣ цѣпи холмовъ до с. Сокольниковъ-Горь (Мамадышскаго у-да). Мѣстность, прилегающая къ лѣв. берегу Волги, низменна, мѣстами болотиста. Меньшая часть площади Ланшев. уѣзда, занимающая пространство на лѣв. сторонѣ р. Камы, имѣетъ низменный характеръ. Почва уѣзда преимущественно суглинистая, а черноземъ встрѣчается въ ограниченныхъ размѣрахъ; по берегамъ же Камы, особенно на лѣв. сторонѣ господствуетъ рѣчной илъ. Изъ минеральныхъ богатствъ въ у. находится около с. *Лестрецово* лучшая глина въ губерніи, употребляемая для простой посуды. Подъ лѣсами до 161,000 десят., т. е. около 31% пространства; въ томъ числѣ казеннаго до 77½ т. десят., корабельнаго лѣса до 14½ т. десят. *Кама* протекаетъ по г-ни отъ в. къ в. въ южной части у-да, она судоходна на всемъ протяженіи; пристани на ней имѣются — противъ Ланшевской — *Полянская, Алексеевская, Епанчинская, Урайская, Рыбнослободская* и *Мурзигинская*; на нихъ грузится почти исключительно одинъ хлѣбъ; самая замѣчательная изъ пристаней — *Полянская*. Изъ притоковъ Камы значительна только *Меша*, въ которую впадаютъ Нурма, Малая Меша, Ныса и другія; остальные притоки Камы наврим. *Шумбулъ, Бетка* незначительны. *Волга*, принадлежащая уѣзду только лѣвнымъ берегомъ отъ устья Камы вверхъ на 39 вер., хотя и судоходна, но не имѣетъ въ предѣлахъ уѣзда ни пристаней, ни притоковъ. Болота въ уѣздѣ лежатъ почти всё въ долинахъ р. Мешы и по лѣв. сторонѣ Камы, на правой же она встрѣчается рѣдко, такъ какъ этотъ берегъ весьма возвышенъ. По свѣд. за 1864 г. ч. ж. въ уѣздѣ (безъ города) 198,325 д. об. и.; съ городомъ на 1 кв. м. по 1,486 д. об. и. Изъ общаго числа жителей: дворянъ 208, крестьянъ казенныхъ 66,522, удѣльныхъ 11,040, временно-обязанныхъ 22,850, собственниковъ 33,830. Неправославныхъ: раскольниковъ 1,350, магометанъ 45,895. Магометанскую вѣру исповѣдуютъ Татары. Въ 1864 г. въ уѣздѣ было православл. церквей 53, магометан. мечетей 67. Уѣздъ раздѣленъ

на 2 стана. Жители раздѣляются въ 302 поселкахъ, възъ коихъ селъ 48; селеній, имѣющихъ отъ 1—1½ тис. д. об. п. 18, свыше 1,500 д. об. п. 8, а именно *Александровское* (Жиркуль) съ 3,570 д. об. п. *), *Рыбная Слобода* (Богородское) 2,233, *Аматинъ* 1,697 **), *Шумково* 1,776, *Мансурово* 1,611, *Ошнякъ* 1,614, *Урай* 1,595, *Шумбутъ* 1,520. Занятія жителей почти исключительно состоятъ въ сельскихъ промыслахъ, т. е. хлѣбопашествѣ и скотоводствѣ; годъ пашнями до 239,000 десят., т. е. около 46% пространства. Хлѣба не только достаточно для мѣстнаго продовольствія, но избытокъ, въ значительномъ количествѣ, отчасти отпускается съ пристаней Камы, а отчасти идетъ на винокуренье; въ 1862 г. съ пристаней Лаишева, сс. Александровскаго и Полянковъ отпущено хлѣба 302,934 пуд. и на винокуренье употреблено въ зиму 1862—63 г. 256,627 пуд. Изъ второстепенныхъ промысловъ болѣе другихъ развито въ прибрежныхъ селеніяхъ рыболовство (особенно въ с. Урхѣ на Камѣ) и бурлачество; дѣланіемъ дугъ, которыя распродаются въ губ. Самарской, Симбирской и Вятской, занимаются въ дер. Нижн. и Вер. Тамерликахъ, Япаняхъ, Казаклархи, Балтачевой; изъ одного Нижн. Тамерлика выпускается до 120,000 дугъ. Около д. Пестрецовъ выдѣлываютъ равную крестьянскую посуду; жители Пестрецовъ работаютъ сани, телеги. Въ Рыбной слободѣ, гдѣ хлѣбопашество не развито, живутъ преимущественно торговкою и выдѣлою мелкихъ серебряныхъ вещей, напр. колецъ, серегъ и проч.; кромѣ того въ разныхъ мѣстахъ извѣстны шорники, шерстобиты, портные и сапожники. Въ 1863 г. въ уѣздѣ было заводовъ 11, изъ нихъ 7 поташныхъ въ сс. *Ураихъ*, *Елань*, *Березовъ*, *Тулунитъ*, *Шадхагъ*, *Армякъ* и *Балыкиной* выдѣляли поташа на 13,767 р., 4 винокуренные въ *Корноуховъ*, *Кодряковъ* и 2 въ *Шумбутъ* выкурили въ періодъ 1862—63 г. 93,476 ведръ безводнаго спирта. Ярмарки бываютъ въ с. *Астраханскъ* 22 сентяб., *Тюлячакъ* 1 октяб. и 6 янв., *Емельяновъ* 6 декаб. и 29 июня, *Еланикъ* 29 авг., *Зюзитъ* въ день св. Троицы, *Рыбной Слободы* 1 октяб., на нихъ продается разныхъ товаровъ до 5,000 руб.

(См. Казанская г.).

Лакаши или *Локаши*, село (влад.), Рязанской г., Спасскаго у., въ 51 в. къ с.-в. отъ у. г-да; ч. ж. 455 д. об. п., 45 дв., винокурень.

*) Въ I т. Словаря, населеніе Ал. показано по пр. сл., здѣсь по списку нас. мѣст.

**) Прозвучено въ Словарѣ.

зав. (Колемна), на которомъ, въ періодъ 1862—63 г., выкурено 16,619 ведръ спирта изъ 56,124 пудовъ муки. Около села находится курганъ, имѣющій конусообразную форму и выс. до 5 саж. Полагаютъ, что на немъ приносили жертвы ищерицъ-язычникамъ.

(Рязан. губ. вѣд. 1846 г., N 26, с. 198; ж. м. в. д. 1837 г. ч. XXV, стр. 331).

Лала: 1) р., Вологодской г., пр. пр. Лузы, сист. Сѣв. Двины. Беретъ начало въ Сольвычегодскомъ у., орошаетъ Устюжскій. Напр. сначала къ с., потомъ къ ю.-в., потомъ къ ю.-з. Дл. теч. 60 вер. Сплавна на 40 вер.

(Stackenberg Hyd., II, 182).

2) *Зеленая Л.*, р., Вологодской г., пр. пр. Лузы. Беретъ начало въ Сольвычегодск. у., орошаетъ Устюжскій. Общее напр. къ ю.-в., дл. теч. до 50 вер. Сплавна на 25 вер.

(Stackenberg Hyd., II, 182).

Лалискури, селеніе (влад.), Тифлисской г., Телавскаго у., Кварельскаго уч., въ 25 в. отъ Телавы, по военной дорогѣ вдоль бывшей Лезгинской кордонной линіи, при р. Стори. Ч. ж. 335 д. об. п., 68 дв., 2 церкви. Близъ селенія Гюльденштедтъ видѣтъ удѣльную крѣпость, построенную на известковомъ дикомъ камнѣ и имѣвшую видъ 4-хъ угольника, коего боковыя стороны равнялись до 100 шаговъ въ длину.

(Севастіановъ, Опис. Грузія и Кавказа, изъ путеж. Гальденштедта, стр. 220).

Далгоани, гора въ хребтѣ Мал. Кавказа, Тифлисской г., Горійскаго у., на прав. сторонѣ р. Кури, къ ю.-в. отъ Гори, подъ 41°53' с. ш. и 61°31' в. д., имѣетъ абс. выс. 6,671 фут.

(Хаджи, геогр. полож. и высоты, с. 17).

Лальскъ, заштатный городъ Вологодской г., Устюжскаго у., подъ 60°44' с. ш. и 65°14' в. д., въ 535 в. отъ Вологды и въ 79 в. къ в. отъ Великаго Устюга, близъ впаденія р. Лалы въ Лузу. Основанъ около полов. XVI в. новгородцами, бѣжавшими, по сказанію Устюжскаго летописца, въ 1570 г. изъ Новгорода; въ нач. XVIII в. Л. называли погостомъ, въ 1726 г. онъ обращенъ въ посадъ, въ 1780 г., при образованіи Вологодской губ., сдѣланъ уѣздн. городомъ Велпоустюжской провинціи, но въ 1796 г. оставленъ за штатомъ. По свѣд. за 1864 г. ч. ж. въ городѣ 374 д. об. п., (245 м. п.); изъ нихъ почетн. гражданъ и купцовъ 55, мѣщанъ 276. Въ 1864 г. въ городѣ было 6 церквей, *Архангельскій* заштат. монастырь, домовъ 116 (1 камен.), лавокъ 50, приходское училище. Городу принадлежатъ 2,387 дес. земли, 46 заводъ, вахля и кузница; доходъ на 1862 г. исчисленъ въ

1,455 р. Большая часть жителей занимаются торговлею, а только человек 14 хлебопашеством; некоторые уходят на заработки в другие местности (въ 1861 г. выдано паспортовъ 61), ремесленниковъ въ 1864 г. считалось 56 человекъ (21 мастер.). Фабрикъ и заводовъ въ 1864 г. не было. Торговля города вообще незначительна и ограничивается предметами первой необходимости; съ пристани же города, находящейся на р. Лузѣ, отпускаются товары мѣстнаго произведенія и то въ ограниченномъ размѣрѣ; въ 1861 г. было отпущено 12,625 пуд. на 11,108 р., изъ коня овса 10,675 пуд., льна 1,600 пуд. и роговъ на 420 р., въ 1862 г. 13,692 пуд. на 17,732 р., изъ нихъ льна 2,000 пуд., сѣмени льнянаго 6,187 пуд., ячменя, ржи и овса 5,505 пуд. Въ городѣ бываетъ ярмарка 18—23 янв., и три торжка 20 марта, 6 декабря и въ 9 воскресенье по масхѣ; въ 1863 г. на нихъ было привезено на 106,000 р., продано на 51,000 р.; главные товары лезь, сало и пушной товаръ. Базары бываютъ по воскресеньямъ.

(Карамаевъ, Истор. Росс., т. IX, прил. 294, В. Ст. Вологод. г. 231; Город. посед., I, 361; Эконом. состоян. Город. посед., ч. I, тетрадь. V, с. 33; Вологод. г. вѣд. 1847 г., № 43; 1859 № 33, 1861 г. № 10, 1852 г. № 6; Жур. Мин. Вн. Д. 1837 г., т. XXI, отд. III, 70; Нам. кн. Вологод. г. на 1836 г., с. 20, на 1864 г., с. 117, 121, 142).

Лама: 1) р., Московской г., пр. пр. Шоши, вист. Волги. Береть начало близъ дер. Себенковой въ Волоколамскомъ у., орошаетъ уу. Волоколамскій и Клинскій, впадаетъ въ Шошу въ послѣднемъ у., близъ дер. Василевой. Напр. до с. Ярополча къ с.-з., а далѣе къ с.-в., дл. теч. болѣе 100 вер. Шпр. до 30 саж. Берега Л. круты и дов. возвышены. Въ верхнихъ частяхъ теч. они открыты, ниже дер. Телешной поросли дѣсами. Въ верховьяхъ рѣкъ есть броды; мостовъ, плотинъ и мельницъ не мало. Вдоль рѣки расположено 60 селеній и 1 городъ, съ населеніемъ до 13,000 д. об. п. Прит. Яуза.

(Stuckenberg, Hydgr., V, 329, в. ст. Москов. г., 24; Кнриляновъ, Моск. г. въ строит. отн., с. 12; Ст. нас. и. Москов. г.).

2) р., Тверской и Ярославской губ., пр. пр. Мологи. Береть начало въ Весеьгонскомъ у., въ окрестностяхъ с. Дроздѣва, захватываетъ часть Моложскаго у., впадаетъ въ М. близъ Ламской пуст., въ Весеьгонскомъ у. Общее напр. къ с., дл. теч. болѣе 40 вер. Рѣка славна на весьма короткомъ протяженіи. На Л. до 24 саж. съ 3,700 д. об. п.

(Stuckenberg Hydgr., V, 329, Ст. нас. и. Тверск. г.).

Лаледемоновка, также *Варакина* или *Варакица*, мѣстечко (влад.), Екатеринбургской г., Ростовскаго у., на лѣвомъ берегу

Миусскаго лимана, на зап. отъ Ростова въ 105 в., отъ Таганрога въ 30 в., на большомъ торговомъ трактѣ м. портовыми городами Таганрогомъ, Мариуполемъ и Бердянскомъ. Ч. ж., по свѣдѣніямъ 1859 г., 1,023 д. об. п., малороссіянь, 125 дворовъ, церковь, ярмарка. Назменовано мѣстечкомъ въ 1843 г.

(Опис. мѣст. Лаледемоновки, въ Ж. М. Г. Им., 1847, XXV, см. стр. 4).

Ламардонъ, ущелье, по которому протекаетъ рѣчка того же имени, впадающая въ р. Гезаль-донъ, Терской обл., Кабардинскаго окр. Въ ущелии живутъ Тагаурскіе Осетины. Ущелье замѣчательно теплымъ сѣрнымъ источникомъ, находящимся недалеко отъ высокаго снѣжнаго хребта, весьма близко подходящаго здѣсь къ известнякамъ.

(Г. ж. 1838 г., ч. III, с. 417).

Ламбатъ, названіе двухъ татарскихъ селеній на ю. берегу Крыма, Таврической г-ии, Ялтинскаго у., верстахъ въ 20 на с.-в. отъ Ялты, при подошвѣ горы Айтодоръ, къ в. отъ нея. Точнѣе одно изъ селеній называется *Бюжъ* (т. е. большой). *Ламбатъ*, а другое *Кучукъ* (т. е. малый) — *Ламбатъ*. Послѣднее на самомъ берегу моря, съ пристанью, а первое у склона горы. О населеніи мѣстности Ламбата упоминаетъ греческій географъ Скимпъ за 100 л. до Р. Х. На горѣ Айтодоръ, какъ полагаютъ, находилось въ древности небольшое укрѣпленіе. Дюбуа де-Монниере предполагаетъ, что конусообразная вершина горы Айтодоръ была некогда кратеромъ, извергнувшимъ скалы, разбросанныя въ беспорядкѣ на большомъ пространствѣ м. урочищемъ Карабаголь и деревнею Кучукъ-Ламбата. У Кучукъ-Ламбата существуютъ значительныя мраморныя ломки.

(Крымскій Сб. Кеплева, с. 1, 163—5; Dubois de Montpereux, Voyage autour du Caucase T. V, p. 463—461, T. VI, 7; Pallas, second Voyage, t. III, p. 219—221; Скальковскій, II, 532; Муравьевъ-Анстольскій, ст. 142; Сумароковъ, похв. въ Кр., ст. 96; Göbler, B., I, 283; Ж. М. В. Д. 1831, V, 146; Мангагаря, зем., с. 93; Кеслера, пут., с. 201).

Лами, селеніе, Латайскаго общества въ Вольной Сванетіи, Кутаисскаго генер.-губернаторства, съ развалинами церкви св. Георгія. (Зап. Кавказ. Отд. Геогр. Общ., кн. VI, с. 87).

Ламисмана (отъ груз. *Лами* — имя, и *Лами* — шаши, т. е. Иловатая шаши) селеніе (каз. и влад.), Тифлискаго г., Горійскаго у. и участ., въ 40 в. отъ Горы, при р. Ксани. Ч. ж. 449 д. об. и., 89 дв., 2 правосл. церкви, развалины древней крѣпости.

Ламки: 1) *Правия*, село (каз.), Тамбовск. г., Моршанскаго у., въ 49 в. къ ю.-з. отъ у. г-да, по возловскому транспортному тракту, при р. Ламочь. Ч. ж. 1,884 д. об. и., 179 двор.

2) *Л. Ламы*, въ 56 в. къ ю.-з. отъ у. г-да, на той же дорогѣ и при той же рѣкѣ. Ч. ж. 3,206 д. об. п., 342 дв., ярмарка 8-го июля. Жители обихъ сель занимаются скотоводствомъ и пчеловодствомъ.

Ламовецъ Верхній, село (каз.), Воронежской г., Землянского у., въ 40 в. отъ у. г-да, при р. Ламовцѣ. Село уже существовало въ 1647 г. и было заселено однодворцами, конхъ въ 1746 г. было 31 дв., въ 1807 г. 120 дв. Нынѣ въ селѣ ч. ж. 2,055 д. об. п., 224 дв.

(Зап. в. Р. Геогр. Об., XII, 269).

Ламовка, село (влад.), Тульской г., Богородицкаго у., въ 4 в. къ ю.-з. отъ Богородицка, при р. Упергѣ. Ч. ж. 3,289 об. п., 293 дв.

(Копцевъ, города и села Тульск. г., с. 34).

Лампожна (Ланпожна), село, Архангельской г., Мезенскаго у., въ 17 в. къ ю. отъ у. г-да, подъ 65°41' с. ш. и 61° в. д., на островѣ р. Мезени. Ч. ж. 417 д. об. п., 72 дв. Изъ жалованной грамоты, данной царемъ Иваномъ Васильевичемъ въ 1545 г. Кавинскимъ и Тунскимъ самоѣдамъ, видно, что Лампожна была тогда мѣстоиъ торговли самоѣдовъ и другихъ обитателей.

(Акты архиеп. экспед., I, № 204).

Ламская подгородная (каз.) слобода у. г-да Ельца, Орловской г., расположена по скату высокой горы на большой Данковской дорогѣ, внизу протекаетъ рч. Ельчикъ, отдѣляющая слободу отъ города. Ч. ж. 1,665 д. об. п., 236 дв., прав. церковь подъ горою, а за слободою на горѣ кладбище. Близъ слободы находится обширный паркъ кун. Кожухова.

Ламская пустынь, погостъ, Тверск. г., Весьегонскаго у., въ 26 в. къ ю.-в. отъ у. г-да, при впаденіи р. Ламы въ Мологу. Ч. ж. 27 д. об. п. (духовен.), 3 дв. и 2 церкви. Здѣсь была мужская пустынь, въ 1764 г. обращенная въ приходскую церковь; прежде пустынь была приписана къ Угличскому Воскресенскому монастырю.

(Крыловъ, Истор. стат. опис. Ростов. Ярослав. епарх., с. 68; Преображенскій, Твер. г. 534).

Ламуты — Тунгусское племя, обитающее нынѣ отчасти въ Якутской, отчасти въ Приморской областяхъ (Камчаткѣ). Въ Якутской обл. Лам. обитаютъ на рр. Колымѣ, Енѣ и Алюѣ, въ Камчаткѣ, куда они зашли гдѣ 30 или 40 тому назадъ, на западн. склонахъ Камчатскаго хр. до 54° с. ш. Здѣсь число ихъ увеличивается съ каждымъ годомъ. Численность всѣхъ Лам. неизвѣстна, но едва ли она превосходитъ 2,500 до 3,000 д. об. п. изъ

воинъ 1,000 можно помогать на Камч., а остальное на Якутскую обл. Ламуты отличаются отъ другихъ тунгусскихъ племенъ, кромѣ языка, и нѣкоторыми физическими признаками, а именно болѣе узкими глазами, болѣе выдающимися скулами и чрезвычайно малымъ носомъ.

(Гермавъ, ст. св. о Рос. Имп. С.-Пет., 1819, с. 83; Adelung Ueberg. all. Jakout. Spr. und Dialekt., St.-Pet., 1820 p. 38; Кибель, Сиб. В. 1829, III, 18 (кратк. замѣт. о Тунгус., Ламут. и Юкагир.); Wrangel R., Berl., 1839, II, 5, 6, 36; В. и Н. Beitr., VII, 04, 95; Dittmar, вѣ Mel. russica III, p. 44).

Лангатуй, хреб., Забайкальской обл., отрогъ Байкальскихъ горъ, тянущійся къ ю. отъ Байкала по рч. Лангатуя. Вершины Л. хребта носятъ названіе *волицей*. Рѣкою Л. вверхъ до Ланг. голыдевъ мурецъ Игуменовъ предположить проложить Кругобайкальскую дорогу.

(Ж. п. Соеб. 1863, с. 258, 266, 318; З. С. О., II, 1836 г. 119).

Лангръ, ос-въ, въ южной части Охотскаго моря, при входѣ въ Амурскій лиманъ съ сѣвера. Онъ простирается на с.-в. около 4 в., а на з. около 8 в. безлѣсенъ и прорѣзанъ множествомъ протоковъ, которые въ холодную воду наводняются водою и представляютъ его состоящимъ изъ нѣсколькихъ островковъ. На южной оконечности находится глиняная дер. Лангры подъ 53°17' с. ш.

(От. г. об. 1857 г. с. 25).

Ландау, колон., нѣв., Херсонск. г., Одесскаго у., при р. Березани, въ 120 в. къ с.-в. отъ Одессы. Ч. ж., по свѣдѣніямъ 1859 г., 1,968 об. п. лютеранъ, 104 двора. Это главная колонія Березанскаго колониальнаго округа.

Ландехъ или *Ландихъ*, Верхній и Нижній, села (влад.), Владимирской г., Гороховскаго у.

1) *Ландехъ Верхній*, въ 75 в. къ с. отъ у. г-да, при р. Неврѣ. Ч. ж. 694 д. об. п., 142 дв., 3 церкви, базары. Кромѣ хлѣбопашества, жители занимаются плотничествомъ, тканьемъ сивой пестряди и плетениемъ лантей. Пестряди и лантей выдѣлывается болѣе, чѣмъ на 60 т. р.

2) *Ланд. Нижній*, въ 60 д. къ с.-с.-з. отъ у. г-да, при р. Ландехѣ. Ч. ж. 1,376 д. об. п., 247 дв., 3 церкви, базары. Кромѣ хлѣбопашества, жители занимаются торговлею, работами на фабрикахъ с. Иванова и иконописаніемъ (до 10 семействъ).

(Влад. губ. вѣд. 1845 г. № 35, 1859 г. № 15, ст. 59, № 18, с. 71; Шалозовъ, Проложеніе дорогъ, с. 86).

Лановонъ; такъ называютъ тузонцы г-дѣ *Лесторанъ* (см. это сл.), Вангнскій г.

Лановцы, мѣст. (влад.), Вотгинской г., Кременецкаго у., въ 45 в. къ ю.-в. отъ у. г-да, при ррч. Жиракѣ и Жергѣ. Ч. ж. 1,340 д. об. п., 179 двор., православ. церковь, католич.

восталь, 2 еврейск. молитв. дома, ежедневные базары и 10 ярмарок.

(Город. посел., I, 419).

Лантратовъ, хуторъ (каз.), Воронежской г., Ваууйскаго у., въ 30 в. къ ю.-ю.-в. отъ у. г-да, при р. Уразовой. Ч. ж. 1,505 д. об. п., 202 дв., церковь.

Ланцхути, селеніе (каз., церк. и влад.), Кутаисской г., Озургетскаго у., въ 33 в. отъ у. г-да, при Орагви, Лаше и Сакиристегае. Ч. ж. 2,426 д. об. п., 428 дв., 3 правосл. церкви.

Лаплагирскій, 1-й и 2-й роды тунгусовъ, Енисейской губ. и окр. Тунгусы этихъ родовъ бродятъ по ррч., впадающ. въ р. Верхнюю Тунгуску, а иногда заходятъ даже въ Киренскій окр. Иркутской губ. и въ Туруханскій край. На сугланы (сходбище) выходятъ въ сел. Кежемское и Петропавловское.

(В. С. О., 1822, кн. IV, с. 83; См. нас. м. Ен. губ., с. 58).

Лаперузовъ проливъ. Такъ называется проливъ, отдѣляющій ос-въ Сахалинъ отъ японскаго ос-ва Иезо. Онъ имѣетъ отъ 28 до 50 саж. глуб. и дно ближе къ Иезо песчаное, а ближе къ Сахалину коралловое и каменистое.

(Krusenstern В., II, 59).

Ланпичи, мѣст. (каз.), Минской г., Игуменскаго у., въ 35 верс. къ ю.-ю.-в. отъ у. г-да, при р. Свислочь. Ч. ж. 396 д. об. п., 60 дв., прав. церковь, еврейск. молит. школа.

(Город. посел., ч. III, с. 133).

Лапландія. Подъ этимъ именемъ разумѣется страна, занимающая самую сѣв. часть Скандинавскаго полуос-ва и Финляндіи, и с.-з. часть Архангельской г-и, а именно бывшій Кольскій у-дѣ. Этотъ послѣдній, занимающій обширный полуос-въ между Сѣвернымъ океаномъ съ с., Вѣломорскимъ горломъ съ в. и Кандамакскою губою съ ю., извѣстенъ подъ именемъ «Русской Лапландіи», въ тѣсномъ смыслѣ этого слова. Полуос-въ этотъ занимаетъ пространство въ 2,600 кв. в. м. (см. Кемь и у-дѣ). Лапландія получила свое названіе отъ Лопарей (Lappen) — народа, ея обитающаго. Поверхность Русской Лапландіи, состоящая почти исключительно изъ обнаженій гранита и гнейса, мѣстами покрытыхъ обширными тундрами, волниста, холмиста и скалиста, хотя вообще мало возвышена. Горы, видныя съ моря, обыкновенно не превышаютъ 1,000 ф., внутри тундры обыкновенно достигаютъ только 350 ф.; однакожъ, горы Умдмь, по мнѣнію Мидендорфа, достигаютъ 2,500 ф. абс. выс. Эриадическія массы, валуны и борозды обилуютъ на поверхности Русской Лапландіи. Дѣсной, расти-

тельности на всемъ полуос-вѣ весьма мало, да и та состоитъ изъ изогнутыхъ деревьевъ. За то низкорослыхъ полярныхъ кустарниковъ весьма много, какъ напр. *Betula nana*, *Salix reticulata*, *Empetrum nigrum*, *Vaccinium vitis idaea*, *V. uliginosum*, *Arbutus uva ursi* и пр.

(Библ. с. Архангельскаго г. в Middendorf, въ В. в Н. Beitr., XI, 187—183; Müller d. Ugr. Volkst., p. 479; Boethlingk, Ber. въ Bull. sc., VII, 191).

Лапландскій берегъ Сѣвернаго океана, Архангельской г., Кемскаго у., начинается отъ мыса св. Носа и тянется до норвежской границы. Онъ извѣстенъ болѣе подъ именемъ *Мурманскаго* (см. это сл.).

Лапландцы; см. Лопари.

Лапоминская, деревня, Архангельской г. и у., подъ 64°48' с. ш. и 58°8' в. д. въ 30 в. отъ Архангельска, при р. Лапоминѣ (Лапа). Ч. ж. 50 д. об. п. (40 м. п.), 2 дв., строенія морскаго вѣдомства и военная гавань, которая учреждена въ 1734 г. для починковъ казенныхъ и купеческихъ судовъ; здѣсь же останавливаются суда и на зимовку. Лапоминка окружена болотами, поросшими густымъ березникомъ.

(Молчановъ, Арханг. губ., с. 118; Лутке, 4-пр. пут., I, 141; Рейнеке, гидр. опис. сѣв. бер. Россіи, I, 473; Заблоскій, Земл. Рос., III, 482).

Лапшанга, село (влад.), Костромской г., Варнавинскаго у. Здѣсь находится винокуренный зав. (Челищева), на которомъ въ 1862—63 г. выкурено 24,594 вед. алкооля изъ 65,064 пуд. муки.

Ларга, село (влад.), Бессарабской обл., Хотинскаго у., въ 30 в. къ ю.-в. отъ у. г-да, при р. Ларгѣ. Ч. ж. 1,643 д. об. п., 309 дв.

Ларгвисъ, большой монастырь, Тифлисской губерніи, Горскаго округа, расположенъ между правымъ берегомъ Ксана и рч. Чуртисъ-цкале. Церковь монастыря съ куполомъ; окна украшены рѣзбамъ. Въ церкви хранятся старинныя иконы съ надписями, многія книги и рукописи. Изъ одной надписи на образѣ Богородицы видно, что церковь перестроена около 1762 г. зрѣтвомъ Давидомъ. Около церкви находится зѣломъ, въ которомъ прежде жили зрѣставы, и кельи иноковъ.

(Klaproth, voy. au Cauc., II, 48; Brosset, VI-Léme rapport sur un voy. archéolog., p. 78 (здѣсь сняты снимки съ надписей и приведенъ каталогъ рукописей); его же, Descript. de la Géorgie par le Ts. Wakhoucht, p. 222; Güldenstädt's Reisen n. Georg., ed. Klaproth, S. 134).

Ларсѣ, деревня и станція, Терской обл., Осетинскаго окр., подъ 42°48' с. ш. и 62°22' в. д., въ 25 в. отъ Владикавказа и во 153 в. отъ Тифлиса, на лѣв. бер. Тереза, на абс. выс. 3,300

ф., по военно-грузинской дорогѣ. Бывшая станція находилась въ очень узкомъ ущельи, которыя прежде владѣли Осетинами и брали пошлину за свободный пропускъ черезъ него товаровъ и провѣзжающихъ. Кн. Цициановъ, въ 1803 г. уговорилъ Осетинскаго старшину Дударова уступить Россіи укрѣпленіе Ларсъ, въ замѣтъ котораго отвели ему земли близъ Владикавказа. Укрѣпленіе Ларса, хорошо сохранившееся и занятое нашимъ гарнизономъ, состоитъ изъ 4-хъ угольной башни, окруженной каменной стѣною; оно сдѣлано изъ нетесанныхъ камней и принадлежитъ къ числу древнѣйшихъ. Большая почтовая станція, построенная въ 1862 находится отъ прежней станціи въ 3-хъ верстахъ выше по Тереку.

(Субовъ, письма о Грузіи и Кавк., 39; Klapproth, voy. au Caucase, I, 453; Dubois voy. autour d. Cauc., IV, 259; Johnson, voy., 253; Кавк. Кал. 1831 г. отд. III, 60; Gamba, voy., II, 19).

Ласпи, село (каз.), Екатеринославской г., Александровскаго у., Мариупольскаго греческаго округа, на прав. бер. р. Кальміуса, въ 60 в. на с.-в. отъ Мариуполя. Ч. ж. 1,351 д. об. п. грековъ, 243 двор. Жители переселены сюда въ 1778 г. изъ Крыма, по всей вѣроятности изъ Ласпи, на южн. берегу.

Ласпинская бухта, на ю. бер. Крыма, вдается въ материкъ по направленію къ в. и образуется мысами Айя и Сорычель; окружена скалами, покрытыми лѣсомъ. Глуб. въ ней отъ 33 до 5 сажень; защищена отъ восточныхъ вѣтровъ и потому, когда они дуютъ вдоль берега, что бываетъ иногда довольно долго, въ бухту укрывается много судовъ. Каботажныя суда ходятъ сюда за дровами. На берегу бухты находилось владѣльческое селеніе Ласпи, котораго жители, татары, въ настоящее время всѣ выселились.

(Манганари 79—81; Демидовъ, 108).

Латальское общество вольныхъ Сванетовъ, Кутаисской г., состоитъ изъ 13 селеній, расположенныхъ по рр. Калары и Мулахуры; общество это есть самое сильное и богатое, изъявило покорность Россіи въ 1868 г. Въ главной церкви общества во имя Св. Іоны на большомъ колоколѣ есть надпись, изъ которой видно, что онъ присланъ сюда въ 1598 г. царемъ Александромъ, сыномъ Леона. Тутъ же хранится огромная мѣдная труба, присланная Лечгумскимъ княземъ Чиковани; она замѣняетъ вѣчевой колоколъ. Латальцы рассказываютъ, что у нихъ есть гора съ свинцовою рудою. Въ обществѣ 78 дворовъ.

(В. Ст. Кутаис. г., с. 229; Бартоломея, подл. въ Вол. Омам., с. 38—45; Зап. Кавк. Отд. И. Р. Геогр. Общ., III, с. 184—190, кн. VI, с. 79, 290).

Латрыкъ, р., Саратовской г., пр. Барамыша, протекаетъ весь по Саратовскому у.; начало беретъ близъ дер. Ерефѣвки, течетъ по весьма неправильному руслу, дл. теч. имѣетъ до 60 вер., мѣстами до того мелководнѣе, что переходимъ въ бродъ. Латрыкъ замѣчательнѣе по большому числу приводимыхъ имъ въ движеніе мельницъ, коихъ считается 13 и изъ нихъ 7 крупорущенъ, имѣющихъ оборота на 140 до 150 т. р. ежегодно. По берегамъ его находится 20 селеній съ населеніемъ болѣе 4,000 д. об. п.

(Саратовск. губ. вѣд. 1834 г., N 39; Слав. вѣст. изъ Сарат. губ., с. 10).

Латыши народъ индоевропейской группы Литовскаго племени, составляющій главную массу населенія въ г-няхъ Лифляндской и Курляндской и обитающій отчасти въ г-яхъ Ковенской и Витебской; см. *Литовское плем.*

Лаубъ, нѣмецкая колонія, Самарской г.; см. *Тарлык*.

Лафскали, селеніе въ Княжеской Сванетіи общества Цкомари съ 7 дворами и церковью во имя Архангеловъ, въ которой кроиѣ старинныхъ образовъ съ надписями сохранилось рукописное евангеліе; полагаютъ, что его переписывали въ XI ст.

(Зап. Кавказ. Отд. Геогр. Об. 1861 г., кн. VI, с. 71—77).

Лахамульцы, незначительный по численности народъ, еврейскаго происхожденія, живущій въ Княжеской Сванетіи Кутаисскаго генералъ-губернаторства; численность ихъ считается до 50 дворовъ. Они нѣютъ мало пахатныхъ земель и ограничиваются бахчеводствомъ и разведеніемъ винограда; въ ихъ рукахъ сосредоточивается вся торговля Сванетіи; они пригоняютъ скотъ изъ Карачая въ Джвари. Лахамульцы хотя и говорятъ по сванетски и исповѣдуютъ православную вѣру, однакоже считаются у Сванетовъ нечестными.

(Зап. Кавказ. Отдѣла Геогр. Общ., 1861 г., кн. VI, с. 48).

Лажва, мѣст. (влад.), Минской г., Мозырскаго у., въ 200 в. къ з.-с.-з. отъ у. г-да, при р. Смерти. Ч. ж. 986 д. об. п., 172 дв., правосл. церковь, католич. костелъ, евр. молитв. домъ. Въ XVII в. принадлежало Радзивилламъ и тогда уже называлось мѣстечкомъ. Въ 1665 г. Лажва была разорена русскимъ воеводою кн. Волконскимъ.

(Город. посел., ч. III, с. 126).

Лахири (у Бартоломея—*Лажурь*), селеніе Мулахскаго общества въ Вольной Сванетіи Кутаисскаго генер.-губерн., расположено на скатѣ горы. Въ немъ 17 дворовъ и церковь во имя евангелиста Іоанна, построенная изъ тесаваго камня. Въ ней виситъ колоколъ,

подаренный Александромъ, царемъ Кахетинскимъ.

(Зап. Кавказ. Отд. Геогр. Об., кн. VI, с. 105).

Лахмуль, селеніе въ Княжеской Сванетіи, во владѣніи Чубухви, Кутаисскаго генер.-губерн., подъ 43°3' с. ш. и 60°5' в. д., при р. Ингурѣ; при немъ находится холодный кислый минеральный источникъ.

(Зап. Кавказ. Отд. Геогр. Общ., кн. VI, с. 281).

Лажони, гора въ Сурамскомъ хребтѣ, Тифлисской г., Горійскаго у., къ с.-з. отъ Горы, подъ 42°18' с. ш. и 61°20' в. д., имѣетъ абс. выс. 6,314 фут.

(Ходзько, геогр. полож. и высоты, с. 17).

Лажость, р., Костромской и Ярославской г., пр. пр. Которосли. Беретъ начало на гран. Нерехтскаго и Шуйскаго у., орошаетъ уу. Шуйскій, Ярославскій и Ростовскій, впадаетъ въ К. при дер. Пурлевои. Общее напр. къ з., а въ нижней части теченія къ с.-з.; дл. теч. до 60 вер., шир. отъ 5 до 10 саж., глуб. отъ 1 до 3 арш., дно песчано, мѣстами иловато. Теченіе мѣстами извилисто и вообще быстро, берега большею частью ровны и открыты. Мельница двѣ рѣкъ 8. Вдоль рѣки 19 селеній, въ конхѣ до 3,000 д. об. н.

(Stuckenberg Hydr., V, 395; В. Ст. Ярослав. г., с. 27; Ярослав. вѣд. 1836, N 46, 1839 N 48).

Лажта, дер. (мал.), С.-Петербургской г.-ин.и у., при впаденіи рч. Лажты въ Финскій зал., въ 8 вер. къ з.-с.-з. отъ столицы. Жит. 231, двор. 46, частная пароходная приставь. Лажта принадлежит гр. Штенбоксъ, и имѣетъ историческую важность, вслѣдствіе частыхъ посѣщеній Петра Вол., изъ конхѣ послѣднее, имѣвшее послѣдствіемъ сильную простуду, было причиною его кончины.

Лажхасаль, мысъ, въ Финскомъ заливѣ на Эстляндскомъ берегу, въ 6 миляхъ къ ю.-з. отъ мыса Сурупъ. На мысѣ есть селеніе. Мысъ составляетъ примѣтное мѣсто при входѣ въ заливъ Лажхене.

(3-е приб. къ общ. оар. Финскаго зал., с. 269).

Лажхепе, бухта, въ Финскомъ заливѣ, вдается въ Эстляндскій берегъ нѣсколько западнѣе мыса Сурупъ. Дл. 8 верстъ, шир. 4½ верс., глуб. отъ 15 до 7 сажень. Открыта отъ с. и с.-з. вѣтровъ. Икорное мѣсто.

(5-е приб. къ общ. оар. Финскаго зал., с. 265).

Лажково (Лажковъ), мѣстечко (каз.), Ювенской г., Шавельскаго у., въ 88 в. къ с.-з. отъ у. г.-да, при р. Вентѣ. Ч. ж. 381 д. об. н., католич. костель, еврейск. школа.

(Серад. посел., ч. II, с. 540; Алашанскъ, Ковенск. г., с. 734).

Лаче, озеро, Олонекской г., Каргопольскаго у., близъ границы Новгородской г., занимаетъ 9,9 кв. м. или около 451,9 кв. в. Дл. его отъ с. въ ю. до 40 в., шир. до 15 в.,

Геогр. Словарь.

глуб. отъ 1½ — 2½ саж. Изъ озера беретъ начало р. *Онега*; впадаютъ же въ него рр. *Свидь*, *Ковжа*, *Съверная*, *Потема*, *Паржаала*, *Лажима* и друг. Посредствомъ р. Свида оз. Лаче соединяется съ другимъ обширнымъ озеромъ *Воже* (Чароидское), которое имѣетъ сообщеніе съ р. Шексною. По озеру ходятъ лодки и черезъ него производится сообщеніе Каргополя съ Рыбинскомъ. Острова на озерѣ нѣтъ. Деревни на берегахъ озера расположены только въ ю.-в. части.

(Кенпезъ, оз. и лим. въ Вост. и Р. Геогр. Об., ч. XXVII, отд. II; В. Ст. Олонек. г., с. 7, 23; В. Ст. Новгород. г., с. 23; Пумгаревъ, Олопец. г., с. 19, 21; Stuckenberg, Beschreib. aller Canäle, S. 434; его же, Hydrogr., II, 92, V, 369; Аларевъ, Олопец. губ., 13).

Лажцети (Лажцети), селеніе, Кутаисскаго ген.-губерн., въ Дадіановской Сванетіи, въ верховьѣ рч. Цхенись-дцали, принадлежит къ Гелуани и имѣетъ до 200 дв. Около селенія находится мѣсторожденіе свинцовой руды; свинецъ здѣшній расходуется по всей Сванетіи. Гюльденштедтъ ошибочно называетъ это селеніе *Лажисомъ* на р. Ленпчали.

(Газ. Кавказъ 1832 г., N 14, 15; Селастыановъ, опис. Грузія по Гюльденштедту, с. 81).

Лажма, село, Пензенской г., Инсарскаго у.; см. *Воскресенское*. На винокуренномъ зав. въ пер. 1862—63 г. выкур. 34,354 ведра алкооля изъ 91,427 пуд. муки.

Лажтхвери (у Бартоломея — *Лажтхора*), селеніе Ленджерскаго общества въ Вольной Сванетіи Кутаисскаго генер.-губерн. Въ селеніи 9 дворовъ и довольно красивая, высокая церковь во имя Архангеловъ. Она построена изъ большихъ плитъ и кругомъ вся расписана миеологическими фигурами. Въ церкви сохранился древній колоколь, образа и евангеліе съ надписями.

(Зап. Кавказ. Отд. Геогр. Об., кн. VI, с. 91).

Лая, р., Пермской губ. Верхотурскаго у., пр. Тагила. Беретъ начало въ болотахъ Теплои горы и замѣчательна только тѣмъ, что на двухъ прудахъ, образуемыхъ этою рѣчкою, находятся Лайскіе заводы.

(Stuckenberg, Hydr., II, 435; ж. м. в. д. XXXV, 311).

Лаяли, селеніе Латайскаго общества, въ Вольной Сванетіи, Кутаисскаго генералъ-губернаторства, на лѣв. бер. р. Ингура и Мульхере, расположено на живописномъ возвышеніи, откуда открывается видъ на все Латайское общество. Въ селеніи 2 двора и церковь во имя Архангеловъ, принадлежащая къ числу древнѣйшихъ; въ ней кромѣ рѣзанныхъ древнихъ образовъ и вещей замѣчательна икона Архангеловъ съ ивдѣнью, относящаяся къ X—XI ст. Селеніе это въ поѣздѣ Бартоломея въ Сванетію не помянувано.

(Зап. Кавказ. Отд. Геогр. Об., 1861 г.; ж. м. в. д. VII, стр. 36, 303).

Леаль, селеніе, Эстляндской губ., Гавсальскаго уѣз., въ 110 верст. отъ Ревеля; оно имѣетъ каменную церковь, 45 дворовъ, отъ 200—250 жит., 1 элементарную школу. Здѣсь, на возвышенности, находятся развалины давно разрушеннаго епископскаго замка Леаль, построеннаго въ 1223 г. епископомъ Германомъ ф. Буксевденомъ. Въ Леаль биваютъ ежегодно 2 ярмарки; жители большею частью ремесленники. Близъ Леаля находится *Леальское болото*, къ ю. отъ р. Казарьень. Это есть обширное низменное пространство, смежное съ Фикельскимъ болотомъ и отдѣляющееся незначительными высотами отъ болота, находящагося между рѣками Эдиферь и Параферъ. Это болото, на всемъ протяженіи голое и моховое, продолжается въ Лифляндію, и на сѣв. и южн. своей сторонѣ ограничивается возвышенностями. Дл. его до 20, шир. отъ 8—10 вер.

(Hapel, I, 383; Rossart. Hist. 300; в. ст. Зстл., 108, 377; ж. М. В. А., 1841, XL, 183; Изв. Арх. об., III, 300).

Леба, рѣчка, впадающая въ заводскій прудъ Нижне-Тагильскаго завода, Пермской г., Верхотурскаго у. Какъ по ней, такъ и по притоку ея *Прикашицы* открыты были (1825—26 г.) 2 золотыхъ прииска, разработывавшіеся въ 1825, 26, 28—31 год.; золота получено 2 пуда 43 з. при среднемъ содержаніи 19—20 долей.

(Гор. жур. 1846 г., III, 222).

Лебедзевъ, мѣст. (влад.), Виленской г., Вилейскаго у., къ ю.-з. отъ у. г-да, при р. Невѣжѣ, по почтовому тракту изъ Вильно въ Минскъ. По русскимъ лѣтописямъ, оно значится подлѣ племени Лебедева еще въ XIV в., въ числѣ литовскихъ городовъ. Въ 1519 и 1557 г. Л. упоминается въ числѣ королевскихъ волостей. Л. состоялъ нѣкогда во владѣніи князей Гольшанскихъ. Ч. ж. 556 д. об. п., 65 дв., правосл. церковь во имя Св. Троицы, построенная въ 1798 г., католич. костелъ, первоначально построенный въ 1476 г., но возобновленный въ 1726 г., ярмарка 1 января (въ 1858 г. продано на 1,300 р.).

(Пол. Собр. лѣтоп., т. VII, с. 240; Акты Зап. Росс., т. III, № 19; Город. посел. ч. I, с. 184; Коретъ, Влад. г., с. 347, 373, 743).

Лебедино, оз., Новгородской г., Тихвинскаго у., составляетъ собственно разливъ р. *Тихвинки*, которая, выйдя изъ озера, входитъ въ составъ *Тихвинской* системы. Озеро соединено каналомъ съ оз. *Крупино* (см. это сл.) и также входитъ въ составъ Тихвинской системы. Дл. его 1 в. 222 саж., шир. отъ 40—120 саж., площадь 109,800 кв. саж.,

глуб. отъ 1—2 саж., дно глинисто и вязко, берега болотисты.

(Stuckenberg. Beschreib. all. Sammlg., S. 489; Судокол. Дерев. ч. II, отд. 3, Тихвин. система, с. III, СХ).

Лебедино, дер. (каз. и влад.), Казанск. г., Спасскаго у., въ 40 в. къ с.-в. отъ у. г-да, при р. Куркѣ. Ч. ж., 1,890 д. об. п., 287 дв.

Лебединцы, село (влад.), Киевской г., Бердичевскаго у., въ 38 в. отъ у. г-да, при ручьѣ Нечета. Ч. ж. 409 д. об. п., 102 дв., правосл. церковь. Близъ села, въ урочищѣ Святое озеро, находятся нѣсколько каменныхъ крестовъ, изъ коихъ на одномъ сохранилась надпись 1666 года. По преданію, это село съ церковью было выжжено татарами.

(Похляевичъ, Сказан. о населен. мѣст. Киев. губ., с. 277).

Лебединь, у. г-дъ Харьковской г-и.

I. Г-дъ, въ 155 в. къ с.-з. отъ губ. г-да, подлѣ 50°35' с. ш. и 52°9' в. д., въ равнинѣ, при небольшихъ рѣчкахъ Ольшанѣ и Вуравкѣ или Турдханкѣ. Въ составъ г-да входятъ совершенно слившіеся съ нимъ слободы государственныхъ крестьянъ *Кобича* и *Доселевка*. Происхожденіе Лебедина, по всей вѣроятности, относится къ половинѣ XVII вѣка. Земли, составляющія Лебединскій у-дъ, окончательно присоединены къ Россіи въ 1647 г., и тогда Лебедина, повидному, еще не существовало; но въ 1659 г. онъ уже считался главнымъ городомъ особаго Лебединскаго округа и причислялся къ составу Сумскаго полка. Онъ потерялъ отъ Брюховецкаго и Дорошенка, но оставаясь вѣрнѣе царю московскому, получилъ разныя выгоды. Въ концѣ 1708 г. и первую половину 1709 г. Лебединь являлся центромъ военныхъ приготовленій и распоряженій Петра, по обеспеченіи Малороссіи отъ покушеній Мазепы. Здѣсь жилъ нѣкоторое время Петръ и ближайшія къ нему лица, въ томъ числѣ Скоропадскій, издавшій въ Лебединѣ свой универсалъ противъ Мазепы. Въ Лебединѣ же Меншиковъ велъ розыскъ по дѣлу Мазепы, и Лебединь сталъ свидѣтелемъ жестокихъ казней, въ которыхъ пострададо до 900 человекъ. Могилы ихъ на особомъ кладбищѣ, называемомъ *стманцами*, представляетъ насыпь въ 10 слишскомъ сажень длины и ширины. При первомъ раздѣленіи Россіи на губерніи, Лебединь приписанъ къ Киевской, а въ 1780 г. сдѣланъ уѣзднымъ городомъ Харьковскаго наместничества; въ 1797 г. у-дъ его закрыть, а въ 1802 снова возобновленъ. Въ 1863 г. число жит. въ городѣ было 15,187 (7,632 м. п.), изъ нихъ купцовъ 133, мѣщанъ 1,306. Церквей въ г-дѣ 10 (кам. 3). Домовъ 2,529

(12 кв.). Лавозъ 56. Училища — уѣздное и приходское, больница и богадѣльня. Земля городской 1,309 дес. Доходы г-да въ 1861 г. 4,868 р. Ярмарокъ 4, базары 2 раза въ недѣлю. Заводовъ 7, съ производствомъ въ 1862 г. на 6,600 р. (изъ нихъ 5 салотопенныхъ, съ производствомъ на 4,600 р.). Торговля мелочная преимущественно крестьянскими товарами; впрочемъ въ городѣ довольно значительная ссыпка хлѣба. Изъ жит. госуд. крестьяне, мѣщане и нѣкоторые цеховые, занимаются сельскими промыслами; изъ ремеслъ наиболѣе распространены шитье крестьянскихъ плахтъ, тканье и крашенье кушаковъ. Издѣля сбываются въ сосѣднія уѣзды. Торг. свидѣт. выдано въ 1863 г. 27. Въ Леб. 4 ярмарки (1 янв., вербная, въ 10 пятн. по Воскресеніи Христовомъ и 20 сент.), на которыя въ 3-лѣтіе 1859—62 ежегодно привозилось товаровъ на 58 т. р., продавалось на 33,362 р.

(Библиографія: см. Харьковская губернія. Также матеріалы для стат. Росс. Имп., I, с. 90; Ж. М. Вн. Д., 1838, XXIX, с. 318; Зуева Пут. Записки, с. 194; План. кн. Харьк. г-ти, 1862 г., с. 23; Харьк. губ. гл. 1857, N 40 и 43; Военно-стат. опис. Харьк. г., раздѣл; Могор.-стат. описаніе Харьк. епархіи, III, с. 348, 349, 441, 460, 461).

II. Лебединск у-дѣ въ с.-з. части губ. Пространство его 56 кв. м. и 2,713 кв. в. Поверхность у-да представляетъ склонъ отъ с. къ ю.; въ восточной части у-да исчезаетъ небольшая возвышенность, проникая сюда изъ у-да Ахтырскаго. Почва глинисто-черноземная, въ нѣкоторыхъ мѣстахъ, преимущественно по лѣвому берегу Псела, песчаная, покрытая обильнымъ краснымъ и чернымъ гѣсомъ. Правый берегъ р. Псела состоитъ изъ глины съ желѣзною окисью и частью песка. Изъ озеръ въ у-дѣ замѣчательно только одно *Добриднево*, близъ слободы Кудиновки, длиною 2¹/₂, а шириною 1 верста. Изъ рѣкъ замѣчательны: *Сула*, которая беретъ здѣсь только начало, и *Пселъ*. Пселъ пересѣкаетъ у-дѣ, съ с.-в. къ ю.-з. и уходитъ въ Полтавскую г-ю; вода въ немъ чистая, и несмотря на не очень быстрое теченіе, судоходство затруднено гатями и дорогами. Съ лѣвой стороны Пселъ принимаетъ рѣчки *Исторопъ* (26 в.) и *Ольшану* (28 вер.), которыя берутъ начало въ Лебединскомъ у-дѣ. Луговые берега, какъ Псела, такъ и Сулы, богаты сѣнокосами. Кромѣ почтовой дороги, идущей черезъ Лебединъ изъ Ахтырки въ Недригайловъ, въ у-дѣ проходятъ еще чумацкіе шляхи: Муравскій, Сагайдачный и Ромодановскій. Подъ лѣсами въ у-дѣ 52,000 дес., т. е. 18% пространства у-да. Лѣса эти группируются преимущественно вдоль теченія р. Псела. Въ 1863

г. число жит., по большей части малороссыя, въ у-дѣ, кромѣ г-да, было 97,348 (47,195 м. п.); изъ нихъ дворянъ 753, крестьянъ: казен. 39,085, вр.-обяз. 48,500, бывшихъ дворов. 6,968. На 1 кв. м. съ г-мъ 2,009 жит. Изъ населенныхъ мѣстностей, кромѣ заштатн. г-да *Недригайлова*, самыя значительныя по населенію, по свѣд. 1857 г., села: *Алешня* (3,208 об. п.), *Васильевка* (1,696 об. п.), *Голановка* (1,572 об. п.), *Голубовка* (1,523 об. п.), *Марковка* (1,733 об. п.); *Михайловка* (2,218 об. п.), *Каменное* (1,751 об. п.), *Толстое* (1,724 об. п.), *Тучное* (2,727 об. п.), *Чунаховка* (2,111 об. п.); слободы: *Бѣтевка* (1,339 об. п.), *Ворожба* (3,811 об. п.), *Деркачевка* (1,846 об. п.), *Межиричи* (6,061 об. п.), *Ольшана* (4,600 об. п.), *Рибушка* (2,551 об. п.), *Терны* (5,174 об. п.). Въ 1863 г. въ у-дѣ было 42 церкви (36 кам.). Главный промыселъ жителей хлѣбонашество, однако хлѣбъ рѣдко вывозится въ сосѣднія мѣста, такъ какъ почти весь его избытокъ идетъ на винокуреніе. Подъ пашнями болѣе 166,000 десят. земли, т. е. до 60% всего пространства у-да. Разведеніе свекловичи и листового табаку имѣетъ довольно значительное развитіе въ у-дѣ: первая идетъ на свеклосахарныя заводы, послѣдній вывозится и за предѣлы у-да. Скотоводство достаточно развито. Подъ лугами до 32,000 дес., т. е. болѣе 11% всего пространства. Въ особенности значительно въ у-дѣ количество рогатаго скота, котораго ежегодно за предѣлы у-да выгоняется до 7,000 головъ, на сумму до 140,000 руб. Въ прежне время Леб. у-дѣ былъ извѣстенъ по развитію садоводства и пчеловодства, но теперь эти обѣ отрасли сельскаго хозяйства находятся въ упадкѣ. Многіе изъ жителей уѣзда занимаются чумацествомъ. Въ уѣздѣ, кромѣ двухъ городовъ, 33 фабр. и завода, производившіе въ 1863 г. на 321¹/₂ т. р., въ томъ числѣ сукон. фабр. 1 (въ Буймерѣ, съ производствомъ на 35,066 р.), свеклосахарныхъ заводовъ 8 (съ производ. на 103,736 р.), винокуренныхъ 17 (съ произ. на 161,954 р.), ливовар. 1 (на 996 р.), селитряныхъ 4 (на 48,342 р.), кирпичныхъ 2 (на 1,440 р.). Сахаръ и сукна сбываются на главныхъ украинскихъ ярмаркахъ, селитра доставляется на Шостенскій пороховой заводъ. Въ Лебед. у-дѣ, кромѣ г-довъ, 59 ярмарокъ; важнѣйшія: въ слоб. Ольшаной (3), въ сл. Межиричѣ (4), въ слоб. Ворожбѣ (4), селѣ Деркачевѣ (3), 1 въ Козельномъ, въ Толстомъ (4), Теркахъ (5).

(Блбл. см. Харьковская г.).

Лебединь, село (влад.), Киевской г., Чигиринского у., въ 111 в. къ з.-ю.-з. отъ у. г-да, при вершинахъ руч. Турки, расположено среди дѣса и садовъ; дѣсь тянется къ в. вер. на 40, къ с. на 10. Ч. ж. 3,245 д. об. п., 632 дв., винокуренный зав., выкурившій въ 1862—63 г. 20,427 ведръ спирта, свеклосахарный зав., выдѣлавшій въ пер. 1860—61 г. 18,562 пуд. песка. Въ селѣ 2 церкви, изъ коихъ Георгіевская обращена изъ бывшаго здѣсь муж. *Георгіевскаго* монастыря, упраздненнаго въ 1846 г. Полагаютъ, что монаст. былъ основанъ въ нач. XVI в., потомъ разрушенъ поляками и возобновленъ по приказанію украинскаго гетмана Дробняцы въ 1682 г. Въ 4 вер. отъ села находится *Николаевскій* женскій монастырь (см. это сл.).

(Истор. Рос. Іерар. ч. V, с. 7; Ратманъ, Мов. и церкви, с. 130; Нохалевичъ, Сказан. о населен. мѣстахъ Киев. г., с. 714; Обзоръ раз. отраслей промышл., ч. I, ст. 8, прилож.; Киев. губ. вѣдом., 1850 г., N 3; Жур. Мин. Гос. Им. 1859 г., т. XLII, с. 1—10 (о хозяйствѣ села).

Лебедь, р., Томской г., Бійскаго окр., пр. пр. Бій. Образуется изъ 3 ключей, текущихъ съ с.-з. склона Абаканскаго хр., съ горъ Арчака, Туру и Пышпаше. Течетъ по весьма гористой странѣ, сначала къ с.-з. до устья р. Болги, потомъ къ з. до впаденія въ Бію. Дл. теч. 130 вер., шир. отъ 1 до 50 саж., глуб. отъ 3½ до 14 ф. Бродовъ много; дно каменисто, теченіе быстро. Берега частію крутые и утесистые, частію отлогіе, весьма дѣсистые. Калмыки, кочующіе по р. Лебеди, собираютъ въ ея долині много кедровыхъ орѣховъ и весною сплавляютъ ихъ въ Бію на плотахъ. Р. Лебедь и ея притоки золотосодержащи, особливо р. *В. Коучакъ*, на которой находится Царево-александровскій пр., давшій въ 1857 г. 9 пуд. 10 ф. золота и рѣ. Андоба, прит. Мах. Коучака, на которой находится бійскій золотой промыселъ, доставившій въ 1857 г. 8 ф. золота. До 1860 г. по всей системѣ Лебеди добыто золота 13 пуд., 11 ф., а оставалось въ россыпяхъ болѣе 153 пуд., слѣдов. золотые приски по Лебеди принадлежали къ самымъ благонадежнымъ изъ казенныхъ присковъ Алтайскаго горнаго округа.

(В. Ст. Томск. губ., с. 31; Halmersaen, въ В. и П. В., XIV, 30, Гатемейстеръ, ст. 06. Сиб., II, 403; Прагль въ Ярославль, въ Г. Ж. 1861 г., с. 333, 337).

Лебедянь, уѣзд. городъ Тамбовской г. I. Г-дѣ, подѣ 53°1' с. ш. и 56°48' в. д., въ 201 в. къ з. отъ Тамбова, на правой, крутомъ и высокому бер. р. Дона; къ нему примыкаютъ слободы Стрѣлецкая, Кузнецкая, Подмонастырская, Пушкарская и Покровская, въ конкѣ числятся 3,046 д. об. п. государственныхъ крестьянъ. Полагаютъ, что г-дѣ

уже существовалъ въ XV в. По преданію, первымъ здѣсь поселенцемъ былъ нѣкто отшельникъ Петръ, для котораго была воздвигнута церковь св. Иліи, около коей послѣ возникъ нѣшпій монастырь, извѣстный въ XVII в. подѣ именемъ Яблочовой Пустыни. Въ нач. XVII в. Лебедянь значилась городомъ и около 1678 г. имѣла свой уѣздъ; въ это же время здѣсь на Дону строились струги и запасался хлѣбъ для отправки на Донъ. Въ 1708 г. Л. приписана къ корабельнымъ дѣламъ Азовской г., въ 1719 г. находилась въ Елецкой провинціи той же губерніи, въ 1732 г. въ Воронежской губ., а въ 1779 г. назначена уѣзднымъ городомъ Тамбовскаго нахѣсничества. По свѣд. за 1863 г. ч. ж. въ г-дѣ (безъ слободъ) 5,849 д. об. п. (2,908 м. п.), изъ коихъ дворянъ 372, почетн. гражд. 24, купцовъ 540, мѣщанъ 3,928. Въ городѣ 7 православл. церквей и *Елецкій Троицкій* муж. монастырь (см. это сл.); изъ церквей города обращаетъ на себя вниманіе *Казанскій* новыи соборъ, какъ своею архитектурою, такъ и величиною, а также 3 каменныя приходскія церкви Рождества І. Х., Рожд. Богородицы и Покрова, весьма древней архитектуры. Городъ, занимая красивое мѣстоположеніе на горѣ, имѣетъ весьма широкія и длинныя улицы, 517 домовъ (66 камен.), 114 лавокъ, находящихся преимущественно на соборной площади, гостиницу, 3 харчевни, 10 постоянныхъ дворовъ, богадѣльню на 16 человекъ, городскую больницу, уѣздное и приходское училища, женскую школу. Городу принадлежатъ 1,178 десят. земли, 2 дома и обширная водяная мельница на Дону; на 1862 г. городской доходъ исчисленъ въ 10,500 р. Жители пригородныхъ слободъ и нѣкоторые изъ городскихъ (до 10 человекъ) занимаются хлѣбопашествомъ, мѣщане же разными промыслами и торговлею, частію отлучаясь и въ другія мѣстности изъ города; въ 1862 г. выдано паспортовъ 62 купцамъ и 254 мѣщанамъ; кромѣ того выдано краткосрочныхъ билетовъ 105. Городскіе жители большую выгоду получаютъ отъ отдачи своихъ домовъ въ наймы во время бывающихъ здѣсь ярмарокъ; въ это время рѣдкіи изъ домовъ не заняты пріѣзжими, и хозяева домовъ отдаютъ свои дома постояннымъ обывателямъ, съ условіемъ уступать часть комнатъ на время ярмарокъ подѣ пріѣзжающихъ. Многие изъ домовладѣльцевъ, особливо вблизи ярмарочной площади, живутъ только деньгами, получаемыми отъ пріѣзжающихъ и отъ лошадей, пригоняемыхъ на ярмарки. Рехесленная дѣятельность жителей

на обширна; въ 1863 г. было всего 289 меловъкъ (78 мастер.). По свѣд. Департ. Мануфактуръ въ 1862 г. въ городѣ было 6 заводовъ: 3 мыловаренныхъ, выдѣлавшихъ 2,400 пуд. мыла на 9,000 р., 2 свѣчносальныхъ, выдѣлавшихъ 600 пуд. свѣчей на 3,000 р. и салотопенный, вытопившій сала 1,500 пуд. на 7,500 р. Торговля города въ обыкновенное время ограничивается продажей самыхъ необходимыхъ предметовъ для городскихъ обывателей и не достигаетъ большихъ размѣровъ, но она оживляется во время бывающихъ здѣсь 3-хъ ярмарокъ: Крещенской, Покровской и Троицкой, изъ коихъ 2 первыя продолжаются по мѣсяцу, а послѣдняя 6 дней. Важное ярмарочное значеніе городъ приобретаетъ въ слѣдствіе своего положенія на границѣ г-ий Тамбовской Воронежской, Рязанской, Орловской и Тульской. Въ трехлѣтіе 1861 — 63 г. на ярмарки Лебед. привозилось ежегодно: на Крещенскую на 423,000 р., Троицкую на 873,000 и Покровскую на 633,000; продаю на Крещенской на 212,000, на Троицкой на 443,000, на Покровской на 305,000. Главными предметами торговли служатъ: кожи и сыбяркіе шкуры, хлѣбъ (особенно пшеница, покупаемая елецкими купцами); лошади, пригоняемыя съ заводовъ смежныхъ губерній, лѣсныя издѣлія, привозимыя изъ сѣверной части Тамбовской губерніи, газантерейные и красные товары, доставляемые изъ Москвы, Орла, Ельца, воскъ, восковыя свѣчи, сало, мыло, привозимыя Харьковскими, Курскими, Полтавскими купцами, и другіе товары. Землевладельцы смежныхъ губерній свозятъ сюда свои произведенія и, распродавъ ихъ, закупаютъ на все время отъ ярмарки до ярмарки разные предметы для домашней жизни; какъ напр.: свѣчи, мыло, посуду, платья, газантерейныя вещи, вина, бакалейные товары, чай, сахаръ и проч. Сюда же съѣзжаются ремесленники для закупки лошадей. Съѣздъ помѣщиковъ смежныхъ губерній на довольно продолжительное время подаль мысль учредить здѣсь *Общество сельскихъ хозяевъ*, имѣющее свой печатный органъ: «Записки Лебедянского общества любителей сельск. хозяйства». Кромѣ 3 значительныхъ ярмарокъ въ г-дѣ бываетъ еще незначительный торжокъ въ день Преображенія и еженедѣльные базары по пятницамъ, на которыя привозятъ дрова, сѣно и сѣстные припасы. Въ 1863 г. выдано 192 свидѣтельства купцамъ, 1 и 2 гильдіи и 207 на мелочный торгъ.

(Заблудскій, Землеопл. Рос., IV, 175; Güldenstädt's Reis. I, 32; в. Стат. Тамбов. г., с. 93, 123; Матер. для Стат. Росс., 1841 г.,

отд. I, 184; Город. посел. г. V, ч. I, с. 39; Экономич. состоян. Город. посел., ч. II, тетр. XXXIX, с. 19; Вѣстн. Геогр. Общ. 1859 г., ч. XXVII, отд. II, с. 48; Коммерц. газ. 1860 г., N 75; Тамбов. г. вѣд. 1859 г. N 23, 1854 г., N 22, 27, 1856 г., N 22—29; Ж. М. Вн. Д. 1859 г., т. XXXIV, общерем. дѣлоп., 38; Хитрова, Истор. статист. опис. Тамб. Епархіи, 282).

II. *Лебедянский уѣздъ* занимаетъ запад. выступъ губерніи. Простр. его, по Швейцеру, 57,54 кв. м. или 2,784 кв. в. По мѣстополюженію площадь уѣзда можетъ быть раздѣлена на 3 части: восточную, среднюю и западную. Восточная, отъ границъ Козловскаго у. до лѣв. бер. р. Воронежа представляетъ совершенную равнину, лишенную не только возвышенностей, но и овраговъ, сѣверная ея часть покрыта густымъ лѣсомъ, болотиста и мало населена, южная бѣдна проточною водою и усѣяна частыми, но небольшими болотцами; вдоль всего лѣваго бер. р. Воронежа тянутся на 10 вер. въ шир. сыпучіе пески, далѣе же до границъ Козловскаго и Липецкаго уу. является плодородная супесь съ глинистою подпочвою и иловатый черноземъ съ подпочвою иловатой глины. Средняя часть, отъ прав. бер. р. Воронежа до лѣв. бер. р. Дона, представляетъ мѣстность тоже равнинную, но изрытую частыми крутобережными оврагами; изъ такихъ овраговъ особенно замѣчательнъ *Сквирия*, по которому течетъ незначительный ручей того же имени. При водопольѣ эти овраги представляютъ большое неудобство къ сообщенію. Почва въ этой части есть тучный плодородный черноземъ съ глинистою подпочвою. Болота встрѣчаются рѣдко и лѣтомъ удобопрѣжаемы, какъ напр. подъ с. Сезеновымъ. Наконецъ, западная часть, лежащая по прав. бер. Дона и прорѣзанная р. Красивою Мечюю, представляетъ возвышенную мѣстность, мѣстами, особенно по бер. р. Дона и р. Красивой Мечи, весьма пересѣченную и холмистую, напр. подъ самымъ г-домъ Лебедянью, подъ Троскуровымъ, Сергивскимъ. Овраги въ этой части направляются во всѣ стороны; они глубоки и каменны, почва суглинистая, мѣстами черноземная, болотистыя мѣста весьма рѣдки. Кромѣ рр. Дона, Воронежа и Красивой Мечи уѣздъ орошаютъ незначительныя ихъ притоки: Гинка, Рагитная, Сквирия (прит. Дона), Соленекъ (прит. Красивой Мечи), Скромна, Гаекъ, Устье, Мартынецъ съ своимъ притокомъ Парасецъ (прит. Воронежа). Всѣ рѣки уѣзда несудоходны и незначительны. Озера лежатъ въ долинѣ р. Воронежа, на лѣв. ея сторонѣ; ихъ 4: Струтильное, Перерывное, Андреевское и Толмачево, они не велики и содержатъ рыбу. Болота, какъ было замѣчено выше, лежатъ пре-

имущественно въ долину р. Воронежа, съ коихъ имѣютъ даже сообщенія; они доступны только зимою; изъ нихъ наибольшее *Гудовское* имѣетъ до 6 кв. вер. и *Махоновское* до 4 кв. в. Изъ минеральныхъ богатствъ въ уѣздѣ находятся только известковый и жерновой камня и горшечная глина. По свѣд. за 1863 г. число жителей (безъ города) 108,545 д. об. п., (55,099 м. п.), съ городомъ на 1 кв. м. по 2,007 д. об. п. Изъ общаго количества въ уѣздѣ: дворянъ 206, крестьянъ казен. 77,983, вышед. изъ крѣп. зависим. 26,140. Почти всѣ жители православные. Въ 1863 г. въ уѣздѣ считалось православн. церквей 66 и 2 женскія общины въ сс. *Троескуровъ* и *Сезеновъ* (см. это сл.). Уѣздъ раздѣленъ на 2 стана; жители разнѣщаются (въ 1862 г.) въ 169 поселкахъ, изъ коихъ 56 селъ, 8 слободъ, 84 деревни, 16 селецъ и 5 хуторовъ. Селенія уѣзда многочисленны; изъ нихъ 13 имѣютъ отъ 1,000 до 1,500 д. об. п., 7 отъ 1,500 до 2,000 д. об. п. и 14 свыше 2,000 д. об. п., именно: *Каликино* 4,962 д. об. п., *Доброе* 3,327, *Буйманъ* 2,894, *Сиртлевская* сл. 2,846, *Ольховецъ* 2,777, *Троескурово* 2,562, *Покровская* (Казацкая) сл. 2,544, *Черепанъ* 2,583, *Сергеевское* (Каменный верхъ) 2,453, *Борисовка* 2,434, *Замартыне* 2,246, *Красное* 2,127, *Избищи Больш.* 2,102 и *Волново* 2,077. Главныя и почти исключительныя занятія здѣшнихъ поселянъ земледѣліе и скотоводство; всѣ же другія отрасли сельскаго хозяйства, какъ огородничество, садоводство, рыболовство, пчеловодство, мало развиты. Избытокъ хлѣба идетъ отчасти на винокуренные заводы, но болѣе сбывается въ г-дѣ Лебедяни и на базарахъ с. Добраго. Въ періодъ винокуренія 1862—63 г. на винокурениіе употреблено хлѣба 154,263 пуд. Изъ другихъ промысловъ наиболѣе развиты извозъ съ хлѣбомъ въ Москву, перевозка кушеческихъ товаровъ, накопляющихся во время ярмарокъ, и уходъ въ степныя губерніи для уборки травъ и хлѣбовъ. По свѣд. за 1858 г. казеннымъ крестьянамъ выдано билетовъ на отлученіе въ другія мѣстности 2,725. Заводская дѣятельность въ уѣздѣ необширна; здѣсь находятся 2 винокуренныхъ зав. *Знаменскій* и *Преображенскій*, выкурившихъ въ 1862—63 г. 57,388 ведръ безводнаго спирта, 2 свеклосахарныхъ въ с. *Преображенскомъ* и *Трубетчинѣ*, выдѣлавшихъ въ періодъ 1860—61 г. 16,878 п. сахарнаго песка, 2 крахмальныхъ зав. въ с. *Замартыне*, выдѣлавшіе крахмала въ 1862

г. на 3,050 р. и паточный (*Простуринна*) на 2,080 р. Въ торговомъ отношеніи послѣ Лебедяни занимаетъ первое мѣсто с. *Доброе*, гдѣ проживаютъ купцы и мѣщане. Торговля здѣсь производится ежедневно, тутъ же бывають 3 ярмарки, кромѣ того незначительныя ярмарки бывають въ с. *Каликино* 26 іюля и *Махоновъ* 29 августа.

(См. Тамбовская губ. и Вѣльскаго: Статистич. топogr. описание 2-го стана Лебедянскаго уѣзд. въ Воронежскихъ губер. гѣдов. 1831 г., № 40—42).

Лебезайва Старая, село (каз.), Саратовск. г., Хвалынск. у., въ 24 в. къ с.-с.-з. отъ у. г-да, при р. Лебезайкѣ. Ч. ж. 2,046 д. об. п., 269 дв.

Лебяженскія, озера, Семипалатинской обл. на земляхъ округа внутреннихъ киргизовъ къ границамъ Барнаульскаго и Бійскаго округовъ Тонской г-и, вер. отъ 7 до 40 къ с.-в. отъ станицы Лебяжьей. Озеръ этихъ пять: 1) *Лебяженское*, 2) и 3) *Б. и М. Соуренскія*, 4) *Голое* и 5) *Кривинское*. Въ сухіе годы соль въ этихъ озерахъ садится, но не служитъ предметомъ добычи.

(Свѣд. В. 1821, XIV (261); Словцова ист. об. Сиб. п., 61, г. ж. 1860, кратк. общ. сол. оз. Том. г., с. 300).

Лебяжинскій желѣзн. рудникъ, Периской г., Верхотурскаго у., въ округѣ Нижне-Тагильскихъ заводовъ, въ 4 в. отъ Выйскаго зав., на с.-в. скатѣ Лебяжьей горы, при рч. Лебяжьей, на прав. сторонѣ р. Тагила. Руда состоитъ преимущественно изъ окристаго бургана желѣзняка, заключающагося въ разрушенномъ діоритѣ. Руда залегаєтъ на глуб. 1 арш., доставлялась на проплавку въ Нижне-Тагильскій зав. и содержала отъ 25 до 35, иногда до 50% металла.

(Гор. жур. 1846 г., ч. III, с. 167).

Лебяжій камень на Каспійскомъ морѣ, близъ восточ. берега Апшеронскаго полуостр., Бакинск. г. и у. имѣетъ въ дл. по направленію къ с.-с.-з. 68 саж., шир. отъ 15—22 саж., выш. до 7 фут.; съ в. приглубъ, съ з. усыпанъ мелкими камнями.

(Запис. Гидр. Депа., ч. VII, с. 219).

Лебяжій Усадъ, село, Тульской г., Епифанскаго у.; см. *Нашини*.

Лебяжье: 1) *Л. или Козловки*, село (казен.), Полтавской г., Константиноградскаго у., на правобъ б. рч. Берестовой, въ 14 в. къ ю.-з. отъ Константинограда. Ч. ж., 1,161 об. п., великороссіяны, дворовъ 195, ярмарка, запасный хлѣбный магазинъ. Одно изъ немногихъ селеній Полт. г., сплосью занятыхъ великороссіянами.

2) Село (владѣл.), Харьковской г., Змиев-

скаго у., при рч. Гнидушгѣ, въ 40 в. отъ Зміева. Ч. ж. 739 об. п., малороссіяны; 220 дв.

3) Село (удѣл.), Самарской г., Ставропольскаго у., въ 77 в. къ с. отъ у. г-да, при оз. Лебязьевъ. Ч. ж. 2,213 д. об. п., 371 дв.

Лебязье, самосад. солеп. озеро, Земли Войска Донскаго. Принадлежитъ къ озеру Манчкскимъ, въ первомъ Донскомъ округѣ, въ задонской сторонѣ, на правомъ берегу Манича, на с.-в. отъ Грузскаго озера. Соль добывается допскими казаками.

Левая губа (по тунгуски Аммыджендѣ), Охотскаго моря, на в. отъ устья р. Уды; вдается въ материкъ между высокими мысами западнымъ и восточнымъ Дугандя. Восточный берегъ Л. губы утесистъ и усыянъ подводными камнями.

(В. Глар. Дев., IV, 34, 69; Мидлендорфъ, I, 120, пр.).

Левацково, село (влад.), Оренбургской г., Стерлитамацкаго у., въ 5 в. отъ у. г-да, при р. Бѣлой. Ч. ж. 319 д. об. п., 39 дв., церковь и 4 винокуренныхъ зав.: *Амнинскій, Тихвинскій, Богородицкій* и *Алексѣевскій* (гг. Левашевыхъ). На нихъ въ 1862—63 г. выгнано 40,203 ведръ чист. алкооля изъ 114,655 пуд. муки.

Левенштерна, мысъ, на вост. сторонѣ сѣв. части ос. Сахалина, подь 54°15' с. ш. и 216°47' в. д. Мысъ возвышенъ и состоитъ, какъ кажется, изъ гранита. На южв. его сторонѣ есть прекрасная долина. Мысъ названъ Крузенштерномъ въ 1805 г., въ честь одного изъ лейтенантовъ корабля «Надежда».

(Kruzenstern R., II, 158).

Левкиѣво, село (каз.), Московской г., Волоколамскаго у., въ 32 в. отъ у. г-да, близъ р. Рузы. Ч. ж. 28 д. об. п., 6 дв. и церковь во имя Успенія, обращенная въ 1764 изъ монастыря *Успенскаго - Левкиѣва*. Монастырь упоминается въ XV в. и основанъ пред. Левкиемъ, мощи коего почитаютъ подь спудомъ въ нынѣшней церкви. Ярмарка 15 августа.

(Истор. Рос. Іер., ч. V, с. 10; Ратшиль, мон. и церк., с. 284).

Левковъ, мѣстечко (влад.), Воынской г., Житомирскаго у., въ 12 в. отъ у. г-да, при р. Тетеревѣ. Ч. ж. 1,518 д. об. п., 183 дв., правосл. церковь, католическая каплица, еврейск. молитвен. доль, винокуренный заводъ.

Левкополь, заштатный городъ, Таврической г., Феодосійскаго у.; см. *Крымъ старый*. Название Левкополя придано было этому городу по присоединеніи Тавриды къ Россіи.

Левочи, (*Левочи*), погость, Новгородской г., Боровицкаго у., въ 102 в. отъ у. г-да, при р. Левовѣ. По писц. книгачь 1581 г. зна-

чился въ Бѣжецкой пятинѣ и имѣлъ церковь во имя св. Николая. Нынѣ ч. ж. 29 д. об. п.: 5 дв., деревянная церковь св. Николая, постр. въ 1782 г.; около нея въ 1859 г. строилась каменная.

(Зап. Н. Р. Геог. Общ., VIII, 196, прил. 308; Пам. кн. Новгор. г. на 1858 г., прил. с. 31).

Легванти, селеніе, Кутаисской губер., Шаропанскаго у., въ 43 верс. отъ у. г-да, при Легванисъ-цкали. Ч. ж. 764 д. об. п., 106 дв., 2 церкви. Здѣсь есть крѣпость, построенная въ XVI в.

(Ж. м. в. д. 1846 г., т. XXXVIII, с. 403).

Леглы-дагъ, гора въ Маломъ Кавказѣ, подь 41°9' с. ш. и 61°37' в. д., находится на пересѣченіи границъ губерній: Кутаисской (Ахалдих. у.), Тифлисской (Тифлис. у.) и Эриванской (Александропольс. у.). Абс. выс. ея 10,491 фут., вершину имѣетъ куполообразную. Отъ Леглы-дагъ хребетъ, составлявшій границу Ахалдихск. у. и Александропольс., раздвояивается: одна вѣтвь подь именемъ *Цихис-джвари* (Цихис-джвари въ переводѣ съ груз. *башенный крестъ*) идетъ на с., отдѣляя Тифлисскій у. отъ Ахалдихскаго, другая же подь именемъ *Гирлиоль* составляетъ продолженіе главнаго хребта, и, направляясь къ ю., входитъ въ Эриванскую г.

(Хольцко, геогр. полож. и выс., с. 17; В. Ст. Эриван. г., с. 18).

Легстанъ-слюда, гора, Вологодской г., Усть-смысльскаго у., на прав. бер. р. Волю, прит. Вычегды. Высота ея до 500 фут.; она, вмѣстѣ съ горою Парма-слюдою, лежащею къ ю., составляетъ начало цѣлаго ряда возвышенностей, идущихъ на с.-з. въ Тиманскую тундру.

(Kruzenstern, 333; Ж. м. в. д. 1831 г., т. XXXIV, с. 423).

Леденга, р., Вологодск. г., Тотемскаго у., пр. пр. Сухоны. Напр. къ с.-з., дл. теч. 60 вер., швр. 10 до 20 саж., глуб. 8 до 10 ф. Берега возвышены и были весьма лѣсны, но лѣса ихъ сильно вырублены. Рѣка сплавна на 59 вер. и особенно замѣчательна по находящемуся на ней солеваренному заводу.

(Georgi R., II, 882; Stuckenbergr Hydr. II, 163; В. ст. Вологодск. г., стр. 123).

Леденгскій солеваренный казенный заводъ, Вологодской г., Тотемскаго у., въ 35 в. отъ у. г-да, при впаденіи р. Леденги въ Сухону. Время основанія завода неизвѣстно; въ 1794 г. онъ поступилъ въ казенное вѣд. Разсоло-подъемныхъ трубъ 4, но дѣйствуютъ только 3; онѣ углублены на 119, на 108 и 107 саж.; рассоль выбрасывается на поверхность земли на 2½ саж. и прямо по желобамъ проходитъ въ варницы. Содержаніе рассола отъ 5½ до 6½‰ соли. Въ теченіи

года вываривается отъ 250 т. до 350 т. и употребляется до 22,400 саж. дровъ. Въ 1860 г. на заводѣ выварено 139,522 пуд., въ 1864 г. 130,000 пуд. При заводѣ устроены солено-минеральныя ванны, конны въ 1855 г. пользовалось 15 человекъ. При заводѣ есть церковь, госпиталь, богадѣльня, соляные магазины, онежское соляное правленіе, въ вѣдѣніи котораго состоятъ еще заводы *Унскій*, *Кулойскій* и *Владимирскій*. Заводу принадлежить 46,442 дес. земли.

(В. Ст. Вологод. г., с. 239 таб. N 11; Грумъ, минерал. вод. ч. 1, с. 334; Справоч. кн. Вологод. г. на 1856 г., с. 47; Гор. Жур. 1826 г., ч. 1, с. 40—93, III, 145—153, 1833 г., ч. 37, с. 385, 1849 г. 1, 894; 1862 г. ч. 1, ст. 324; Заболовскій, Землео. Рос., III, 344; Брусилловъ, Опытъ опис. Вологод. г., стр. 29; Штукебергъ, Труды, Вологод. г., стр. 15; Ж. М. В. Д. 1858 г. т. II, свѣд., с. 28; Вологод. губ. вѣд. 1853 г. N 30; Бергштрессеръ, Регазіи на соль, изд. 1838 г., с. 14; Нам. кн. для гор. люд. 1863 с. 146).

Леденецкія соляныя самосадочныя озера, Астраханской г. Красноярскаго у., въ 30—32 в. отъ у. г-да и въ 8—10 вер. отъ Кингакской пристани. Ихъ 8; они имѣютъ дл. отъ 50 до 270 саж., шир. 25 — 195 саж. Изъ этихъ озеръ соль добывалась еще въ XVIII ст., но теперь озера оскудѣли и осаждаютъ преимущественно горькія соли, а потому добыча изъ нихъ поваренной соли прекратилась съ 1820 г. Соли содержатъ: воды 7⁰/₁₀, хлористаго магнія 6⁰/₁₀, сѣрнокислаго натра 7⁰/₁₀ и поваренной соли 80⁰/₁₀.

(Жур. М. Вн. Дѣл 1837 г.; т. XXVI, 335, 360, 1838 г., ч. XXVIII, свѣд., с. 16; 1859 г., ч. XXXIX, отд. III, ст. 13; Гор. Жур. 1857 г., ч. III, с. 143; Михайлова, доз. ст. отъ Астрах. г. с. 140; Bergstrasser въ Petermann Mittheil. 1858 p. 105).

Леджанъ, гора въ Мал. Кавказѣ, Эриванской губ., въ с.-в. части Александропольскаго уѣзда, близь границы Тифлискаго у., подъ 41°5' с. ш. и 62°9' в. д., имѣетъ абс. выс. 8,303 фут.

(Хольмо, геогр. полож. и высоты, с. 17).

Леднево, село (каз.), Владимирской г., Юрьевскаго у., въ 10 в. отъ у. г-да, при прудѣ, по тракту изъ Юрьева во Владимиръ. Ч. ж. 153 д. об. п., 27 дв. Село это принадлежало въ XVI в. Троицкому Сергіеву мон., что видно изъ грамоты 1529 г.

(Акты археогр. эксп., I, N 174).

Ледовитое море; см. *Сѣверный океанъ*.

Ледяная гора, въ окрестностяхъ г-да Кунгура, Пермской г., вер. въ 3-хъ отъ города, на прав. бер. р. Сылвы. Она принадлежитъ къ краю, сопровождающему р. Сылву и состоящему изъ гипса и известняка, а хѣстами изъ оолита. Гора получила названіе отъ находящейся внутри ея обширной пещеры, которая замерзаетъ дѣломъ и свободна отъ льда зимою (см. Кунгуръ).

(Поповъ, Хоз. опис. Перм. губ., ч. 1, с. 47; Hermann, Ural I, 288; Зап. Арх. об. 7111, 214; Ж. М. В. Д. 1848, XXII, 857—861 (престр. опис. Кунгуръ)).

Ледяная губа, на зап. берегу Берингова пролива, въ ю. части пролива Сенявина, въ Чукотской землѣ. Губа Л. открыта къ с.-с.-в., глубина отъ 30—35 саж., длина 5 мор. миль. Окружена высокими горами, которыя, не допуская лучей солнца ни въ какое время дня, образовали какъ бы котловину, дно которой на разстояніе 1½ мил. покрыто ледяною коркою. На берегу находится замѣчательная пирамидальная гора Эльпингитъ.

(Литте, Отд. Морех., с. 288).

Ледяная Машигина, бухта, на западномъ берегу Новой земли; см. *Машина*, заливъ.

Ледяной мысъ (*Isu cape*), на прибрежьи Сѣвернаго ок., въ Русской Америкѣ, подъ 70°29' с. ш. и 216° в. д. Мысъ этотъ названъ Кукомъ и былъ крайнимъ предѣломъ его путешествій. Мысъ низменный. За нимъ есть большое озеро, въ которое впадаетъ значительная рѣка; озеро соединяется съ моремъ посредствомъ узкаго канала. На самомъ мысѣ Бичи намель зимовья Эскимосовъ.

(Cook voy. II, 453; Beechey I, 372, 378—382).

Ледяной проливъ; см. *Креста* св. Пролитъ этотъ чрезвычайно глубокъ, берега его весьма извилисты и представляютъ много заливовъ, освовъ и скалъ. На южн. берегу пролива прекрасное якорное мѣсто; въ проливѣ портъ Альторпъ. Сѣверный входъ въ проливъ находится у мыса Спенсеръ (Цыаныхта), южный у м. Бингемъ. Оба входа безопасны. Въ проливѣ бываетъ много пловучихъ льдовъ.

(Cook voy. II, 146; Валуисера пут., V, 446—497; Тоболькова глар. зан. с. 35).

Лежа, р., Вологодской г. Береть начало въ болотахъ на границѣ Буйскаго у., Костромской г., орошаетъ Грязовецкій у. Общее напр. къ с.-з., дл. теч. 115 вер., шир. 10 до 25 саж., глуб. 2 до 3 ф. Въ южн. части Грязовецкаго у. Л. течетъ въ тѣсныхъ, крутыхъ и довольно возвышенныхъ берегахъ, по чѣмъ сѣвернѣе, тѣмъ болѣе ложбина Лежи расширяется и течение ея становится извилистѣе. На Лежѣ 13 мельницъ. Весномъ по Лежѣ и притокамъ ея: Великой, Комелѣ и Ластѣ сплавляется много лѣса, такъ что большая часть лѣса, сплавляемаго по Сухонѣ, выходитъ изъ Лежи. Прит.: Вохтюга (пр.), Сенга (лѣв.), Великая (пр.), Комела, Ласта (лѣв.).

(Stuckenbergh Hydr., II, 138, VI, 220; В. ст. Вол. г. с. 123).

Лежнево, село (влад.), Владимирской г., Ковровскаго у., въ 50 в. отъ у. г-да и въ 32 в. отъ Шуи, на правомъ, довольно крутомъ берегу р. Ухтомы. Село это въ XVI в. было дворцовымъ, въ 1588 г. отдаво съ де-

ревнями во владѣніе Маріи Владиміровнѣ (внучка Марфа), супругѣ литовскаго короля Магнуса и дочери старшцаго кн. Владиміра Андреевича. Леж. находилось въ Опольскомъ стану и въ 1622 г. перешло во владѣніе кн. Ин. Бор. Черкаскаго. Нынѣ здѣсь ч. ж. 2,008 д. об. п., 308 дв. (до 10 камен.), 4 церкви, изъ коихъ Знаменская обращена въ приходскую изъ упраздненнаго въ 1764 г. женскаго *Знаменскаго* (Рождественскаго) монастыря, основан. въ XVI в. княгиней Марією Владиміровною. Въ селѣ есть почтовая станція, училище, 10 постоялыхъ дворовъ, въ 1860 г. 4 шитковельныхъ фабрики, на которыхъ выдѣлано на 717,600 р., а въ 1862 г. было только 3 фабрики, на коихъ выдѣлано шиткалю 82,000 кусковъ, на 408,000 р., при 2,734 рабочихъ и 2,440 станахъ. Красильное заведеніе (Кокушкина) выкрасило въ 1861 г. 3,000 пуд. бумаги, на 96,000 р., при 77 рабочихъ. Весьма значительные базары по четвергамъ. Жители села и близлежащихъ дер. Горянцева и Овнисинова, въ числѣ 250 человекъ, занимаются шитьемъ салоговъ, башмаковъ и рукавицъ, которыхъ выдѣлываютъ до 50 т. паръ, на 75 т. р. Кроме того, въ селѣ до 45 человекъ готовятъ на 16 кузницахъ подковы, гвозди и проч. на сумму отъ 5 до 6 т. р.; женщины ткуть рѣдину для клеенокъ, которую здѣсь покупаютъ для отправки въ С.-Петербургъ болѣе чѣмъ на 3 т. руб., а также ткуть шиткаль, какъ на здѣшнія, такъ и на постороннія фабрики.

(Анты Археогр. Экспед. т. I, N 340; Истор. Росс. Герар. ч. V, 11; Ратшинъ, Мон. и Цер. стр. 52; Борисовъ, Опис. города Шуи и его окрест., ст. 167—173; Истор. собр. о богоспасим. городѣ Суздаль, с. 103; Таховраповъ, Слѣд. насел. и. Вид. г., с. 103; Видл. губ. вѣд. 1844 г. N 6, 1848 г. N 5, 1850 N 6, 1853 г. N 53; Ж. М. В. Д. 1856 г., ч. XVI, смѣсь, с. 13; Указ. С.-Истор. выставки мануф. произвед. въ 1861 г., с. 13; Зап. Арх. об. I, 199.)

Лезгинское племя, обитающее въ восточной части Кавказа, именно во всей Дагестанской области и частью въ Кубинскомъ уѣзд. Вакинской губер. и Закатальскомъ окр. Тифлисской. Лезгини, у Грузинъ и Осетинъ — *Лези*, у Армягъ — *Лекси*, у Татаръ — *Лезги*, принадлежатъ къ числу древнѣйшихъ обитателей Кавказа; это уже доказывается тѣмъ, что о нихъ упоминаютъ въ своей географіи Страбонъ и Плутаркъ, а также Моисей Хоревскій говоритъ, что Шергаръ, царь Лексовъ, былъ убитъ во время войны (370—377 г. по Р. Х.) съ Бабомъ, царемъ Армянскими. О происхожденіи же этого народа не осталось историческихъ фактовъ. Преданіе Грузинъ производитъ начало ихъ отъ Лекоса, пятаго сына Фаргамоса, правнука Іафетова; сами же

Лезгини почитаютъ себя выходцами изъ Индіи; первоначально они поселились въ Ширванѣ и распространились до р. Дона, но были вытѣснены въ горы. Въ горахъ Лезгини, будучи разобщены самою природою, никогда не составляли общаго одного народа, но сохранили свой языкъ и мало измѣнили первобытный характеръ. Лезгини, по лѣности и непривычкѣ къ труду, постоянно занимались грабежами и разбоями, нападая на большіе и малыя партіи на своихъ сосѣдей; особенно же много страдала отъ нихъ Грузія, куда Лезгини спускались съ горъ, захватывали цѣлыя селенія и обращали христіанъ въ магометанство. Русское правительство съ самаго вступленія своего въ предѣлы Кавказа, старалось обуздать Лезгинъ, которые долго могли противустоять нашимъ войскамъ, благодаря неприступной мѣстности Дагестана; однакоже стѣсненные со всѣхъ сторонъ рядами укрѣпленій, а со стороны Грузинъ надзираемые цѣлою *Лезгинскою* оберегательною кордонною линіею, Лезгини съ паденіемъ Шамилля увидѣли всю бесполезность веденія неравной борьбы и въ 1859 г. окончательно признали надъ собою власть Россіи; съ этого поръ порядокъ былъ нарушенъ только въ 1864 г., когда партія Лезгинъ живущихъ въ Закатальскомъ Округѣ, спустилась съ горъ, сдѣлала нападеніе на кр. Закаталы и другія мѣста; съ захватомъ зачинщиковъ, беспорядки эти были вскорѣ прекращены. Лезгини распадутся на множество отдѣльныхъ обществъ и поколѣній; самый языкъ ихъ, въ слѣдствіе разобщенности, не имѣетъ единства и имѣетъ много оттѣнковъ. Главныхъ партій Кланротъ полагаетъ 4: Аварское, Кавкуньское, Акушинское и Кюринское, другіе къ этимъ еще причисляютъ Дидойское и Капучинское, Гюльденштедтъ къ 6 наименованныхъ причисляетъ еще нарѣчія Андійское и Кайтаго-табасаранское. Первое полное исчисленіе поколѣній Лезгинскаго племени находимъ у Берже (Кавказ. календ. на 1858 г.), который насчитываетъ 51 наименованій; численность ихъ полагаетъ въ 397,761 душъ не включая сюда Лезинъ Кубинскаго уѣзда и Закатальскаго окр. Козенати поименовываетъ 35 племень съ 341,321 душами. Принимая же новѣйшія свѣденія о числѣ жителей въ Дагестанской области (1861 г. въ Зап. Кавк. Отд. Географ. Общ. кн. VI, стр. 321), число жителей Кубинскаго у. и Закатальскаго окр., численность Лезгинъ можно положить до 450 т. душъ. Лезгини принад-

лежать по вѣроисовѣданію къ Магометанамъ-Суннитамъ.

(Еженѣе. соч. 1760, II, 110; Reinegg B., I, 63, 89; Георгіа, опис. нар., II, 47; Gùldenstädt, Reise, I, 483; Севастіановъ, описан. Грузія и Кахк., составл. изъ путешеств. Гаглардштета, стр. 115; Евендія, Стат. оп. Закавказья, ч. 30; Зубовъ, карты Кавказа, ч. III, с. 187; Klapproth, Besch. d. Russ. Prov. p. 109; Klapproth, voy. au Caucase, II, 231; Asia polyglotta, p. 126; Берге въ Кахк. Кав. на 1858 г., с. 270, 304; Kolenati, die Bereisung Hocharmen., 227; Dubois voy. autour du Caucase, 8. II, p. 338; газ. Кавказъ 1849 г., N 23; Gamba, voy. II, 93; Eichwald, B., I, Th. 2 p. 391; Koch Wander., III, 361, 358; Bodenstädt, Völk, d. Kauk., I, 300; Северовскаго, Дагест., с. 28; Schützler, l'Emr. des Tsars, 667; С.-Пет. вѣд. 1856, N 49—52).

Лезгистанъ, подъ этимъ именемъ извѣстенъ восточнымъ писателямъ *Дажестанъ*.

Лейцы, порогъ, на р. Сяси, С.-Петербур. г., Новоладожскаго у., въ 18 вер. выше устья Сясскаго кан. Лейцы входятъ въ составъ такъ называемыхъ Рождественскихъ пороговъ. Въ настоящее время порогъ довольно расчищенъ. Ширина Сяси на порогѣ 60 саж. При порогѣ устроены въ 1831 г. Бородинскій каменный плывъ съ камерою. Близъ порога въ берегахъ Сяси находится каменолозня.

(Stuckenberg Hydr., I, 624).

Лекарево, село (каз.), Вятской г., Елабужскаго у., въ 16 в. отъ у. г-да, по почтовому тракту изъ Елабуги въ Малмыжъ, при рч. Авзярѣ. Ч. ж. 1,255 д. об. п., 171 дв., 2 торжка: 14 сентября и въ 9-ю пятницу по Пасхѣ.

Лекма, р.: 1) Вятской г., Глазовс. у., лѣв. пр. Чепцы. Общее напр. къ с.-с.-з., дл. теч. 70 вер. По рѣкѣ производится сплавъ лѣса.

2) Вятской г., Слободскаго у., пр. пр. Лѣтки. Общее напр. къ с.-в. Длина теч. 40 вер. По рѣкѣ производится небольшой сплавъ лѣса, начиная отъ села Лекомскаго.

(Stuckenberg Hydr., V, 638, 637).

Лекса или **Лекша**, р., Архангельской и Олонецкой г., пр. пр. Выга. Береть начало въ небольшомъ озерѣ Пяло, на границѣ Онежскаго у., орошаетъ Повѣнецкій у. Напр. къ ю.-з., дл. теч. 70 вер. На берегу этой рѣки находится извѣстный Лексинскій старообрядческій монастырь, бывший раскольниковымъ скитомъ. Рѣка сплава и даже судоходна, начиная отъ этого монастыря, т. е. на 20 вер.

(Бергштрасеръ, Олон. г., с. 14; Stuckenberg Hydr., II, 36, VI, 209; Давыковъ, оп. Олон. г., с. 157; С.-Пет. вѣд. 1857, N 208).

Лексинскій, старообрядческій монастырь, Олонецкой г., Повѣнецкаго у., по р. Лексѣ, впадающей въ р. Выгъ, въ 20 вер. отъ Даниловскаго монастыря. Онъ основ. въ царствованіе Петра I раскольниками даниловскаго раскола, но въ 1857 г. соборная молитвенница ихъ обращена въ православную. См. *Даниловскій* старообрядческій монастырь.

Лекша или **Ребовское**, озеро, Олонец-

кой г., въ с.-з. части Повѣнецкаго у., близъ границъ Финляндіи, занимаетъ площадь въ 4,63 кв. м. или 224,2 кв. в. (Швейцарь). Дл. его до 30 в., шир. до 15, въ окруж. до 70 в., глуб. отъ 2—10 саж. Въ озеро впадаютъ прр. Колвозерка (на с.-з.) и Пелга (на ю.-в.).

(Копиенъ, оз. и лим., въ Вѣст. И. Р. Геогр. Общ., ч. XXVII, отд. II; Пущкаревъ, Олон. г., с. 18).

Лекшизеро, озеро, Олонецкой г., Каргопольскаго у., занимаетъ площадь 0,64 кв. м. или 31,2 кв. в. (Швейцарь). Изъ него выходитъ р. *Лекша*, которая послѣ в. теч. въ напр. къ ю.-в., впадаетъ въ оз. Лаче. Рѣка судоходна на всемъ своемъ протяженіи.

(Копиенъ, оз. и лим., въ Вѣст. И. Р. Геогр. Общ. ч. XXVIII, отд. II; Stuckenberg Hydr., VI, 310).

Лезъ, гора въ Маломъ Кавказѣ, на границѣ Тифлискаго уѣзда съ Александропольскимъ Эриванской губ., подъ 41°12' с. ш. и 62°3' в. д., имѣетъ абс. выс. 7038 фут.

(Ходзько, геогр. полож. и высоты, с. 17).

Лелековка, село (каз.), Херсонской г., Елисаветградскаго у., при р. Ингулѣ, въ 50 в. отъ Елисаветграда. Ч. жит., по свѣд. 1859 г., 1,817 д. об. п., малороссіяны и молдаване, дворовъ 336, православный молитв. домъ.

Лельчицы, мѣст. (влад.), Минской г., Мозырскаго у., при р. Убортѣ. Ч. ж. 361 д. об. п., 54 дв., православная церковь и евр. школа.

(Город. посел., ч. III, с. 136).

Лельма, р., Олонецкой г., Каргопольскаго у., лѣв. пр. Моши, сист. Онеги. Напр. къ с.-в., дл. теч. 60 вер. По рѣкѣ производится сплавъ лѣса.

(Stuckenberg Hydr., II, 106; Пам. кн. Олон. г., 1860 с. 271).

Лелюны, мѣст. (влад.), Ковенской г., Вилькомирскаго у., въ 48 в. къ с.-в. отъ у. г-да, по динабургскому шоссе. Ч. ж. 305 д. об. п., 20 дв., католич. костель.

(Городск. посел. ч. II, с. 527; Афанасьевъ, Ковен. г., с. 737).

Лембаловка, р., С.-Петербуржскаго г. и Финляндіи, прит. Уса-ламба, бухты оз. Сувандо. Береть начало въ с.-в. части С.-Петербур. у., въ оз. Лембаловѣ, площадью 8¹/₂ вер. дл. и 2 шир. Берега озера возвышены, нечисты и лѣсисты. Напр. Лембаловки къ с.-з., дл. теч. до 50 вер., изъ коихъ на Петерб. г. приходится вер. 15. Берега ея холмисты и лѣсисты, паденіе отъ оз. Лембалова до Сувандо 147 ф. Въ 1831 г. происходило изысканіе на Лембаловѣ съ цѣлю расчистить ее для судоходства.

(Stuckenberg Hydr., I, 313).

Лемва или **Ленва**, р., Архангельской г., Мезенскаго у., лѣв. пр. Усы, сист. Печоры. Береть начало на зап. склонахъ Урала съ горы Харута изъ озера. Напр. къ в.-с.-в., дл. теч.

до 200 вер., въ конѣхъ на 150 вер. рѣка судоходна. Шир. р. 20 до 30 саж., дно песчано-глинистое, мѣстами песчано-каменистое. Теченіе быстро. На первыхъ 25 вер. Л. течетъ между высокими горами; по выходѣ изъ нихъ протекаетъ въ широкой лѣсной долинтѣ, которой горные берега довольно круты. При устьѣ Лемвы происходитъ зимою порядочный мѣшовой торгъ между немцами и самоѣдами, которые привозятъ сюда сало, оленьи шкуры, шкуры морскихъ животныхъ и дикихъ звѣрей и вымѣниваютъ все это на хлѣбъ и мелочные товары. Прит.: Пирны-якъ-яга, Кайма, Хамдей-грубе, Харута (100 вер. теч.) и Паге.

(Koussing u. Krusenstern, Petchora, p. 432; Юрьевъ, свд. Ур., вѣ 3. В.-топ. деп., XIV, 144; Латвия, вѣ 3. Г. О., VII, 131; Ж. М. В. Д. 1851, XXXV, 237).

Лемеси, село, Черниговской г., Козелецкаго у., въ 8 вер. отъ у. г-да, по дорогѣ изъ Козельца въ Черниговъ. Село это замѣчательно, какъ родина графовъ Разумовскихъ. До 1853 г. здѣсь еще существовала хата, въ которой родился Алексѣй и Кирилл Розумы, впоследствии графы Разумовскіе. Сельская каменная церковь построена иждивеніемъ матери послѣдняго гетмана, графини Натальи Демьяновны, надъ прахомъ мужа ея, реестроваго казака Григорія Розума.

(Памят. кн. Чернигов. губ., 1862 г., с. 385).

Лемзаль (по лат. *Limbashi*), запятный городъ, Лифл. г., въ Вольмарскомъ округѣ, Дерптск. у., подъ 57°30' с. ш. и 42°23' в. д., въ плодородной равнинѣ, къ ю. отъ оз. Дуно, въ 97 вер. къ с.-с.-в. отъ Риги. Основанъ нѣмецкими выходцами вокругъ замка, построеннаго въ 1223 г. епископомъ Альбертомъ. Мало по малу, селеніе увеличивалось, и въ 1489 г. получило отъ архіепископа Генинга городскія права; оно было укрѣплено стѣной и рвомъ, которыхъ остатки еще видны. Жителей въ 1863 г. 1,138 д. об. п. (524 м. п.), въ томъ числѣ городс. сословія 487, сельскихъ 468. По религ.: православн. 133, католиковъ 9, остальные лютеране. Улицъ 15, изъ конхъ 7 вымощены. Домовъ 116 (15 кам.), въ томъ числѣ лавокъ 12 (5 кам.). Первой 2 лютер. (1 кам.) и 1 православная. Въ г-дѣ 5 учебн. зав. (1 уѣздное, 2 элементарн. учил. и 2 частн. жен. пансіона), больница, богадѣльня, городская тюрьма, гостинница. Городу принадлежатъ 211 дес. земли. Городе. дох. въ 1863 г. 2,901 р. Ремеслен. въ г-дѣ 101 (42 маст.). Фабрикъ и заводовъ нѣтъ. До 1810 г. Л. производилъ довольно дѣятельную торговлю льномъ, льняными сѣмянками, которые отправлялись въ

приморскіе порты, но нынѣ торговля эта находится въ упадкѣ, хотя оборотъ всѣхъ торговыхъ капиталовъ въ Лемзалѣ все еще отбываютъ въ 250 т. р. (Веймартъ, Мат. для ст. Лифл. г. стр. 696). Изъ двухъ армарокъ, бывающихъ здѣсь ежегодно, одна (10 авг.) незначительна; другая (9 и 10 окт.) назначена была собственнѣ для торговли рогатымъ скотомъ, но на нее привозятся много мануфактурныхъ товаровъ, а именно въ 1859 г. привезено на 11,400 р., продано на 900 р.

(Hupel. I, 221, III, 101; Bienert. Ost. prov., 238; Ж. М. В. Д. 1846, XIII, 247; В. ст. об. Лифл., 526; Веймартъ, мат. для ст. Лифланд. губ., с. 694; Stilling, Mater. u. allg. Stat. Livland. Riga, 1864).

Лемзальская возвышенность, Лифляндской губ., Дерптскаго у., не вдалекѣ отъ Рижскаго з., между Буртнекимъ оз. и Вольмаромъ, примыкаетъ къ Фелиншерскому водораздѣлу, раздѣляетъ долины рѣкъ Аа и Салист. На ю.-з. продолжается до р. Брасле, на ю. и ю.-в. склоняется къ р. Аа и образуетъ ея лѣвый берегъ. Изъ вершинъ Лемзальской возвышенности наибольшія: Блаубергъ (снѣжная гора) къ з. отъ Вольмара (424 англ. ф.), почитавшаяся святою у язычниковъ-латышей; Дзезистъ-кальнсъ (408 а. ф.), близъ Гохрозена; Бау-кальнсъ (284 а. ф.) близъ Роопы, и Мае-кальнсъ (295 а. ф.) къ с. отъ Лодигера; Бурнекское оз. находится на высотѣ 130 ф.

(В. ст. об. Лифл., 22; Bathlef, 73, 129 и карта).

Лемовжа, р., С.-Петербургской, г. Лужскаго у., пр. пр. Луги. Вытекаетъ съ Рождественскихъ болотъ. Напр. къ ю.-з., длина теч. 40 вер. Дно песчаное, теченіе извилисто, берега круты и весьма лѣсисты. По рѣкѣ производится значительный сплавъ лѣса отъ устья рч. Изворъ.

(Stuckenbergh, Hudr., I, 341; В. ст. С.-Петерб. г., с. 109).

Лемса (у Бартоломея *Lemcia*), селеніе Лендзерскаго общества Вольной Сванетіи Кутаисскаго генер.-губернаторства. Въ немъ много башенъ; въ одной изъ нихъ, имѣющей 6 этажей, хранятся образа съ надписями.

(Ван. Кавк. Отд. Геогр. Общ., кн. VI, с. 89, 238).

Лемчекъ, мысъ, на зап. стор. ос. Вайгача, приблизительно подъ 69°45' с. ш. На ю.-в. отъ мыса простирается губа *Лемчекъ*, самая обширная на прибрежьи ос. Вайгача.

(Латке, 4-кр. вѣд., I, 38, II, 240).

Лемье-кальнсъ, гора Лифл. губ., Венденскаго у.; находится въ юж. части плоскогорія Аа, къ ю. отъ р. Огеръ, близъ д. Фехзенъ. Высота 811 ф.

(Kathl., 83, 131).

Лена р., Иркутской г-и и Якутской обл., одна изъ самыхъ исполинскихъ рѣкъ земнаго шара, притокъ Сѣвернаго ос. Береть начало

на с.-з. склоны Байкальских горъ, направляется сначала къ ю.-з., потомъ, послѣ 150 вер. теч., постепенно поворачиваетъ сначала къ с.-з. потомъ къ с., отъ устья р. Кута направляется къ с.-в. и сохраняетъ это направление (если не принимать въ соображеніе обширной дуги, образуемой Леною выше Олекминска) до Якутска. Отсюда Л. течетъ сначала къ с.-с.-з. до Жиганска, а потомъ прямо къ с. до устья, при которомъ Лена образуетъ обширную дельту. Дл. теч. Лены до 4,500 вер. Течение это можетъ быть подраздѣлено на пять частей: верхнее, верхнее, среднее и нижнее теченія и дельта рѣки. 1) *Верхнее*, т. е. часть теченія рѣки отъ истоковъ до селенія и пристани Качуги, имѣетъ 150 в. дл. Лена беретъ начало въ горахъ Байкальскаго края, вер. въ 30 отъ озера Байкала, на абс. выс. отъ $4\frac{1}{2}$ до 5,000 ф., на вершинѣ, извѣстной подъ именемъ Березовой горы. Верхнее Л. весьма мало извѣстно. Рѣка образуется изъ слиянія нѣсколькихъ истоковъ (по Шукливу 8-ми) и пробивается въ гористыхъ тѣснинахъ между высокими берегами въ направленіи къ ю.-з. Паденіе рѣки значительно, теченіе быстро, русло имѣетъ и пороги, изъ коихъ два особенно значительны. 2) *Верхнее течение*, отъ Качуги до устья Витни, имѣетъ до 1,220 вер. длины. Отъ Качуги Л. становится судоходною. Шир. ея не превосходитъ здѣсь 30 саж., глуб. $2\frac{1}{2}$ арш., абсолютн. высота уровня ея водъ 1,500 р. ф. надъ ур. ок. Между Качугою и Верхоленскомъ, на разстояніи 50 вер., теченіе Л. быстро, берега утесисты; береговые утесы на лѣвомъ берегу рѣки преимущественно обнажены, а на правомъ преимущественно поросли зеленою и лѣсною растительностью. Самый замѣчательный утесъ, 23 вер. ниже Качуги, на прав. берегу Лены, называется Шаланскимъ. Онъ состоитъ, какъ и всѣ Ленскія обнаженія, начиная отъ Качуги, изъ краснаго песчаника; на немъ, какъ зубецъ на крѣпостной стѣнѣ, торчитъ столбъ того же песчаника. Ниже Верхоленска до устья Илги, на протяженіи 140 вер., берега Л. все такъ же утесисты и живописны; береговые утесы, возвышающіеся не болѣе 140 ф. надъ ур. рѣки, состоятъ изъ тѣхъ же красныхъ песчаниковъ, коихъ пласты мѣстами представляются весьма изогнутыми. Лѣсистые берега поросли разнообразнымъ лѣсомъ, какъ напр. лиственницею, пихтою, елью и кедромъ. Въ руслѣ рѣки много ос-воиъ, отчасти скалистыхъ и поросшихъ иногда хвойнымъ лѣсомъ, а иногда

только ивнякомъ. Вдоль рѣки расположены селенія Верхоленской волости, жители которой съ успѣхомъ занимаются земледѣліемъ, скотоводствомъ и звѣринымъ промысломъ, а также сборомъ кедровыхъ орѣховъ и судостроеніемъ. Начиная отъ дерев. Петровской у жителей волости появляются зобы, довольно распространенныя и въ многихъ другихъ деревняхъ этой волости. Въ 15 вер. ниже устья Илги оканчивается Верхоленская волость и Иркутскій округъ. Отъ устья Илги до устья Кута теченіе Л. составляетъ 300 вер. Почти на всемъ этомъ протяженіи тянется Орленская волость, состоящая изъ 26 небольшихъ деревушекъ. Берега на этомъ протяженіи гористы и весьма лѣсисты, но довольно однообразны. Только между станціями Боярскою и Алаѣевою лѣсистость живописна, такъ какъ берега Л. состоятъ изъ высокихъ, утесистыхъ горъ, а русло рѣки устьяно ос-вами. Горныя обнаженія состоятъ и здѣсь, какъ и выше, изъ красныхъ песчаниковъ. Между жителями, многихъ деревень волости, какъ напр. Дядиной, Ботовской, Голой, Шапановой, Рыжной и Туруцкой, распространены зобы. Близъ деревни Закобениной находятся ломки точильнаго камня. Мѣстъ удобныхъ для земледѣлія въ Орленской волости мало, и жители ея преимущественно занимаются звѣринымъ промысломъ. Селеніе Усть-кутское лежитъ у подошвы дов. высокой горы и извѣстно своими солеными ключами, вытекающими изъ красныхъ песчаниковъ, и солосвареннымъ заводомъ. Отъ Усть-кутской до Киренска, на протяженіи 300 вер., теченіе Л. весьма извилисто. На каждой изъ значительныхъ извилинъ рѣки находится гористый мысъ. Вдоль теченія рѣки, на всемъ протяженіи отъ Усть-кутской до Киренска, небольшие деревеньки встрѣчаются довольно часто. Жители многихъ изъ нихъ имѣютъ зобы. Близъ Усть-Орленской слободы находятся серебро-свинцовые рудники. Нѣсколько выше Киренска и ниже станціи Заборье, находится самый значительный изгибъ Л., извѣстный подъ именемъ Кривой луки. Здѣсь рѣка, на протяженіи 65 вер., оглащаетъ значительный и возвышенный мысъ или гору, переходъ черезъ которую волокомъ составляетъ не болѣе $7\frac{1}{2}$ вер. Гора эта имѣетъ 535 ф. выс. надъ ур. Лены, а слѣдов. 1,300 ф. надъ ур. м., неизмѣр. орнала, и поросла густымъ лиственничнымъ и тополевымъ лѣсомъ. Въ обнаженіяхъ на Кривой лукѣ были найдены почти единственные на Л. окаменѣлости — *Orthis lemaica* и трилобиты одной изъ палеозойскихъ фор-

нашій вбродно горнаго известняка. Течение Л. на Кривой лукъ весьма медленно. Чѣмъ ближе къ Киренску, тѣмъ чаще становятся деревни и тѣмъ болѣе сгущается прибрежное население. Ниже Кривой луки, у Кокуйской станицы, возвышается надъ Л. мысъ на 420 ф. надъ ур. рѣки. Сначала мысъ этотъ обрывается весьма круто, потомъ склоняется постепенно и поросъ прекрасными лиственницами и другими хвойными деревьями. Мысъ этотъ состоитъ изъ известняка; на вершинѣ его виднѣнъ деревянный крестъ. Киренскъ расположенъ на довольно возвышенномъ мысѣ, вдающемся между Леною и впадающею въ нее Киренгою. Противъ города, на лѣвой сторонѣ Лены, возвышается крутой утесъ. Утесы состоятъ здѣсь изъ свѣтложелтыхъ известняковъ, на которыхъ весьма ясно напластованы красные песчаники. Это обстоятельство опредѣляетъ эпоху образования красныхъ песчаниковъ, которые, по всей вѣроятности, относятся не къ девонской, а къ пермской формации, что еще и подтверждается присутствіемъ въ этой формации гипса и соляныхъ источниковъ. Отъ впаденія Киренги шир. Л. увеличивается до 140 и до 170 саж., а глуб. до 7 саж. Отъ Киренска до устья Витима, на протяженіи 430 вер., Л. представляется уже довольно величественною рѣкою, текущею мѣстами въ живописныхъ берегахъ, которые отъ впаденія рч. Вяча состоятъ изъ известняковъ и содержатъ въ себѣ мѣдныя руды и слѣды старыхъ разработокъ. Верстахъ въ 250 ниже Киренска, между дер. Частиноюю и Дубровскою, находится такъ называемая *Щѣка* или крупныя живописныя утесы, возвышающіеся то на правую, то на лѣвомъ берегу Лены, впрочемъ не болѣе какъ на 80 саж. надъ ур. рѣки. Утесы эти состоятъ изъ известняковъ, и круто и живописно падаютъ къ самому уровню рѣки; мѣстами на нихъ лѣзятъ сосны и лиственницы, которыхъ корни висятъ иногда со скалъ длинными веревками. Это повторяется въ Щѣкахъ нѣсколькими отгосками. Утесы сопровождаютъ течение Л. и ниже Щѣкъ, какъ напр. Пьяный быкъ, Похвѣльный быкъ, Баснина тѣлка. Щѣки и упомянутыя береговые утесы, при быстротѣ теченія и извилинахъ рѣки, представляютъ нѣкоторыя опасности для судовъ. Въ известнякахъ, образующихъ утесы, мѣстами встрѣчаются пещеры. Все протяженіе Л. между Щѣками и быками составляетъ до 40 вер. Глуб. рѣки здѣсь въ фарватерѣ до 12 саж. Селенія Подкаменной и Витимской волости, на всемъ протяженіи отъ Киренска

до устья Витима, немногочисленны и небольшие; жители ихъ занимаются преимущественно скотоводствомъ и звѣриннымъ промысломъ. Зобы распространены между жителями только до деревни Дубровской, а ниже Щѣкъ встрѣчаются уже весьма рѣдко. Ниже Щѣкъ и вер. 40 не доходя до устья Витима, между дер. Паршиной и Рысиной, въ живописной мѣстности, изъ горъ текутъ сѣрые ключи, числомъ до 15-ти. Они известны подъ названіемъ Вонькихъ. Главный ключъ выходитъ изъ утѣса саж. на 10 выше уровня рѣки. Вода ключей издали кажется бѣлою; дво изъ покрыто желтовато бѣлымъ осадкомъ. 3) *Среднее течение* Л. начинается отъ впаденія Витима, вливающагося въ Л. тремя устьями, и продолжается до устья Алдана, т. е. на 1,420 вер. Характеръ рѣки значительно измѣняется отъ устья Витима. Лена становится вдвое шире, а именно болѣе 300 саж. шир., и течетъ въ болѣе плоскихъ берегахъ, однакоже сопровождаемыхъ горами, состоящими изъ известняковъ и красныхъ песчаниковъ. Горы эти становятся округленными и весьма лѣсисты; на лѣвомъ берегу Л. онѣ мѣстами совершенно сглаживаются. Отъ устья Витима до Олекминска Лена течетъ 630 вер. Къ границѣ Якутской обл., селенія рѣдѣютъ и скоро замѣняются одними станицами и деревушками отъ 4 до 10 дворовъ. Уже до границы Якутской обл. появляются въ долинѣ Л. инородцы—тулгуны и якуты, живущіе впрочемъ преимущественно не на самой Ленѣ, а въ сосѣднихъ долинахъ. Граница Якутской обл. находится между станицами Жербою и Умахиноскою. Здѣсь же, близъ Жербинской станицы, находится посѣщенная Геденштромомъ Ледяная пещера, въ горѣ, состоящей изъ известняка. Въ 35 вер. ниже Жербинской ст., у станицы Каменской, поореди Л. возвышается живописный скалистый ос-въ, достигающій 160 ф. надъ ур. рѣки. Оба ея берега здѣсь гористы, утесисты и обрывисты; утесы лѣваго берега возвышаются на 320 ф. надъ ур. рѣки и, также какъ и скалистый ос-въ, состоятъ изъ известняка. На обширномъ изгибѣ или дугѣ, образуемомъ теченіемъ Лены, отброшеннымъ къ ю. выше Олекминска, берега рѣки поросли прекраснымъ *Rhododendron davuricum*, растущимъ и на Иркутскихъ горахъ, но не встрѣчаемымъ нигдѣ на Ленѣ выше этого пункта. Между ст. Точильною и Березовскою вдоль прав. берега Л., простираются такъ называемыя Гусыныя горы, состоящія изъ перемежающихся пластовъ желтого песчаника красноватаго, сѣроватаго и чернаго

дѣловъ. Вер. въ 60 выше Олекминска въ руслѣ рѣки, появляются обширные наносные, безлѣсные ос-ва, какъ напр. ос. Крылахъ, имѣющій до 30 вер. дл. Правый берегъ Л. противъ ос. Крылахъ гористъ, и представляетъ обнаженія известняка, прикрытаго песчаными наносами, извѣстными подъ именемъ Толочинныхъ горъ. Противъ этихъ горъ, на лѣв. берегу Лены, находятся обнаженія известняка, съ напластованными на немъ красными песчаниками и конгломератами, между которыми ниже Олекминска покоятся еще пласты гнѣса. Олекминскъ, при которомъ Л. имѣетъ 370 саж. шир., стоитъ на лѣв. берегу рѣки, у подошвы холма. Отъ Олекминска до Якутска, на протяженіи 590 вер., Л. широка и богата ос-ми. Шир. ея впрочемъ большею частію не превосходитъ 600 саж. Берега рѣки все еще гористы; мѣстами изъ горъ торчатъ столбовидныя скалы слоистаго известняка. Въ 25 вер. ниже Олекминска, у Соляной станціи, есть соляныя источники, выходящіе изъ подъ толщъ гнѣса. Между ст. Иситскою и Юринскою береговые утесы, состоящіе изъ известняковъ, возвышаются фут. на 180 надъ ур. рѣки и имѣютъ видъ искусственныхъ стѣнъ. Въ этихъ Ленскихъ известнякахъ окаменѣлости весьма рѣдки, но, судя по немногимъ образцамъ (*Salmites cannaefornis*, *Rhodocrinus verus*) известнякъ этотъ принадлежитъ каменноугольной эпохѣ. Это подтверждается еще и тѣмъ, что въ подобныхъ же известнякахъ Верхоянскаго хр. Меглицкій нашелъ весьма характеристическія окаменѣлости каменноугольной формации, какъ то, вромѣ *Rhodocrinus verus*, — *Productus Martini*, *Pr. longispinus*, *Pr. scabriculus*, *Pr. mesolobus*, *Chonetes* и пр. Въ 180 вер. выше Якутска, противъ станціи Синей и Батамай, находятся самыя живописныя скалы всего теченія Лены, извѣстныя подъ именемъ *Ленскихъ столбовъ*. Скалы эти, состоящія изъ горизонтально-напластованнаго слоистаго известняка, имѣютъ видъ каменныхъ столбовъ, расположенныхъ ряда въ три одинъ за другимъ. Формы столбовъ необыкновенно живописны и разнообразны и часто принимаютъ самый фантастическій видъ башенъ, замковъ и развалинъ. Противъ станціи Синей, столбы эти идутъ вдоль Л. версты на 2; далѣе простирается вер. на 10 лѣсистая гора, а еще далѣе у ст. Батамай появляются снова Ленскіе столбы, простирающіеся отсюда съ небольшими перерывами вер. на 15. Ниже столбовъ Л. весьма богата обширными ос-ми. У станціи Тосень-арилъ ос-въ того же имени

простирается вер. на 20. Берега рѣки весьма лѣсисты; Якуты сдираютъ въ дѣшницахъ лѣсахъ вору молодыхъ сосенъ и готовятъ изъ нее родъ муки. Отъ станціи Бестяхъ, по лѣв. берегу рѣки, вер. на 2, простирается утесъ известняка, падающій къ рѣкѣ отвѣсною стѣною. Отсюда начинаются на Ленѣ выходы пластовъ каменнаго угля, простирающіеся почти непрерывно не только вдоль всей остальной части среднего теченія рѣки, но и вдоль большей части нижняго, а именно до Булуна, отстоящаго уже недалеко отъ начала Ленской дельты. Вер. 30 выше Якутска, на лѣв. берегу рѣки, вдается въ ея теченіе высокой горной мысъ—Кангалакскій камень. Отъ этого мыса горы уклоняются въ сторону, оставляя низкую прибрежную полосу. вер. въ 7 ширины, на которой и построены Якутскъ. Лена при Якутскѣ имѣетъ до 7 вер. шир., и отсюда, на 200 верстномъ своемъ протяженіи до устья значительнѣйшаго изъ своихъ притоковъ Алдана, очень богата ос-ми. Берега Л. за Якутскомъ вообще сглаживаются, но на нѣкоторомъ разстояніи отъ берега теченіе рѣки сопровождается горами, представляющими обнаженія пластовъ каменнаго угля. Вообще берега Л. на всемъ этомъ протяженіи, чрезвычайно лѣсисты, а отчасти и болотисты.

4) *Нижнее теченіе* Л. простирается отъ устья Алдана до начала Ленской дельты и составляетъ около 1,600 вер. Отъ устья Алдана до Жиганска, на протяженіи до 600 вер., Л. весьма широка, разбивается на многочисленныя протоки и чрезвычайно богата ос-ми. Берега рѣки необыкновенно лѣсисты, и сопровождаются горами состоящими преимущественно изъ известняковъ и представляющими обнаженія каменнаго угля. Мѣстами утесы подходятъ къ самому руслу рѣки, какъ напр. при устьяхъ рѣкъ Вилюя и Баханая. Шир. рѣки, тамъ гдѣ она разбивается на протоки, какъ напр. у Частыхъ о-вовъ, достигаетъ до 25 вер., у Жиганска до 13 вер., глуб. отъ 8 до 10 саж. Отъ Жиганска до устья, или лучше сказать до начала дельты, на протяженіи 1,000 вер., берега Л. состоятъ преимущественно изъ каменныхъ и песчаныхъ обрывовъ, въ которыхъ мѣстами видны обнаженія пластовъ каменнаго угля и додается не мало желѣзной руды. Изъ нѣкоторыхъ береговыхъ обрывовъ вываливаются двусторчатныя раковины, куски окаменѣлаго дерева, кремни, и валуны сердоликовъ и яшмъ. Лѣса на берегахъ Л. рѣдкуютъ, мельчаютъ и постепенно вытѣняются тундрами. Шир. рѣки, сужая-

ной утесистыми и обрывистыми берегами, значительно меньше чѣмъ у Жиганска, а именно составляетъ у Сиктыха 4 вер., при глуб. 7 до 8 саж., у Булуна $2\frac{1}{2}$ вер., при такой же глубинѣ, у Кумахи-сура $1\frac{1}{2}$ вер., при глубинѣ 8 до 10 саж. Не много не доходя до устья Л. или до обширнаго расширенія, занимающаго внутренній уголъ Ленской дельты, лежитъ ос. Тить-ары или Лиственничный, составляющій самый крайній полярный предѣлъ распространенія лѣсовъ на Ленѣ. Впрочемъ лѣсъ ос-ва Тить-ары, состоящій изъ весьма порядочныхъ лиственницъ, елей, березъ, тополей и ольхи, какъ бы искусственно насаженныхъ красными группами, представляетъ явленіе спорадическое, такъ какъ на прибрежьяхъ Л. предѣлъ лѣсной растительности находится, у Станнаха, лежащаго между Булуномъ и Кумахисуромъ. 5) *Дельта* Лены занимаетъ большое, трехъ-угольное пространство, омываемое вер. на 400 съ сѣверной стороны океаномъ. Она образуется цѣлымъ лабиринтомъ рукавовъ, между которыми насчитываютъ 7 главныхъ; впрочемъ относительно названій и положеній этихъ рукавовъ имѣются довольно сбивчивыя и разнорѣчивыя показанія, изъ коихъ мы преимущественно послѣдуемъ картѣ лейтен. (познѣ адмирала) Анжу него спутниковъ. Самый крайній съ западной стороны изъ рукавовъ дельты извѣстенъ подъ именемъ *Западной протоки* (нѣкоторые называютъ его Анабарныхъ). Лѣвый (материковый) берегъ протоки образуется каменными утесами, а правый низменными и песчаными ос-ми. Мысъ Бухая (Ледяной), возвышающійся на 56 ф. надъ ур. ок., ограничиваетъ устье этого рукава и получилъ свое названіе отъ некогда не тающаго льда, наполняющаго его ущелье, въ которое солнце никогда не заглядываетъ. При выходѣ Западной протоки изъ Л. возвышается, фут. на 105 надъ ея уровнемъ, пологая гора Сангараръ-таъ (ревуль-камень), покрытая мелкими камнями и щебнемъ, и представляющая зубчатую вершину, имѣющую видъ гребня. Правѣе или восточнѣе Зап. протоки, изъ обширнаго плеса или внутренняго устья Л., отдѣляется рукавъ *Большой*, текущій почти параллельно съ западною протокою, въ направленіи къ с.-з., и отдѣляющій отъ себя вправо, въ направленіи къ с., рукавъ *Туматскій*, который скоро раздѣляется на два рукава *Большой* и *Малый Туматскій*. На Туматскихъ протокахъ расположено 3 якутскихъ селенія, а на правомъ берегу устья Б. Туматской протоки находится каменъ, поставленный лейт. Дашевнымъ въ 1739

г. Еще правѣе Туматскихъ протоковъ, изъ обширнаго расширенія внутренняго Ленскаго устья, въ направленіи къ с.-в. и в., текутъ три главныя протоки: *Кыгистаъ*, *Трофимовская* и *Кылааъ*. Наконецъ самая крайняя съ восточной стороны протока Лены направляется къ ю.-в. и носитъ названіе *Быковской*. Устье ея ограничивается съ в. мысомъ Быковскимъ; правый (материковый) берегъ ея прикрутъ, лѣвый образуется болотистыми и низменными ос-ми дельты, на которыхъ одинаково вдали виднѣются холмы. Быковская протока отдѣляется отъ себя влѣво небольшія протоки *Матой* и *Джасеръ*. Главные рукава или протоки Ленской дельты имѣютъ отъ 50 до 100 вер. длины, а при устьяхъ нѣкоторые изъ нихъ имѣютъ до 10 вер. шир., при глуб. отъ 3 до 6 саж. Между рукавами находятся многочисленныя ос-ва, изъ коихъ самые значительныя—*Борхая* и *Хангалатскій*. *Борхая* имѣетъ до 100 вер. дл. и 55 шир. *Ос-въ Хангалатскій*, лежащій между протоками *Туматской* и *Бѣлой*, отличается отъ прочихъ ос-вовъ Ленской дельты тѣмъ, что онъ всѣхъ выше, холмистъ и покрытъ многочисленными озерами, изобилующими рыбою. Поверхность ос-ва лѣвомъ покрыта ихопомъ и хорошею травою. На всѣхъ ос-хъ дельты много выкиднаго лѣса. Самые крайнія къ полюсу Человѣчскія жилища Ленской рѣчной области, а именно якутскіе наслѣги *Туматскій*, *Самыстаръ* и *Хатынгинскій* находятся на ос-хъ Ленской дельты. Здѣсь же, въ мераломъ береговомъ обрывѣ *Мостахъ*, былъ замѣченъ, еще въ 1799 г., якутами, полярный эвеземаларъ мамонта, котораго мясомъ они кормили своихъ собакъ и котораго скелетъ былъ перевезенъ, стараніями акад. Адакса, въ Петербургъ, гдѣ онъ хранится въ академическомъ музеѣ. *Лена* освобождается отъ льда у *Качуги* послѣ половины апрѣля ст. ст., у *Якутска* только во второй половинѣ или концѣ мая, у *Булуна* въ первой половинѣ іюня, а въ дельтѣ въ концѣ іюня, и даже въ началѣ іюля. Выпадаютъ даже годы, въ которые не представлявшіе въ дельтѣ льды совсѣмъ не даютъ доступа судамъ въ море. Замерзаетъ Л. у *Качуги* въ октябрѣ, а подъ *Якутскомъ* уже въ концѣ октября. Ходъ льда по Л. сопровождается страшными береговыми опустошеніями: массы льда, уносимыя теченіемъ, отрываютъ нерѣдко береговыя утесы съ вѣковыми деревьями и несутъ цѣлыя груды обломковъ, валуновъ и наносовъ въ дельту. *Лена*, особенно ниже устья *Киренки*, весьма богата рыбою, а именно

нельмою, тальмовыми, стерлядями, осетрами, лососью, чирами, омулями, щуками и пр. Нельмы и тальмени в среднем доходят до 3 п., а осетры до 4 пуд., а длиною до 5 арш. В устьях Лены собираются мириады сельдей, поднимающихся вер. на 200 вверх течения реки. Впрочем рыбная ловля на Л. имѣет небольшое развитие и удовлетворяет только потребностямъ прибрежныхъ жителей. Судходство на Л. начинается отъ Качуги, производится преимущественно только весной и осенью, и состоитъ главнымъ образомъ въ сплавѣ къ Якутску, какъ необходимыхъ предметовъ потребности, такъ и предметовъ роскоши для жителей Ленской рѣчной области, которые, взаимѣн того, отдають торговцамъ мягкую рухлядь, мамонтовую кость и другіе ими добываемые предметы. Въ 1848 г., напримеръ, было сплавлено по Л. до Якутска 22 барки и 51 паузокъ, съ товарами на сумму до 270 т. р., въ томъ числѣ муки 85 т. пуд., на сумму 71 т. р. Въ томъ же году, вверхъ по Л. отъ Якутска, приплыло три судна, съ товарами на сумму до 470 т. р., преимущественно мягкой рухляди. Въ 1861 г. по Ленѣ проплыло 208 суд. и 81 гѣсен. плот., съ 2,960 судорабочихъ и грузомъ на 1,980,000 р. Ниже Якутска судходство по Л. менѣе значительно. Однакоже ежегодно, во второй половинѣ августа, плаваютъ отъ Якутска до Булуна три каюки и три паковки съ хлѣбомъ, чаемъ, конскими волосомъ, коноплемъ и фабричными издѣліями, преимущественно хлопчатобумажными матеріями и сукнами. Водный караванъ этотъ достигаетъ отъ Як. до Булуна въ 24 или 26 дней. Паковки идутъ на сломъ, а каюки, на слѣдующее гѣто, около половины іюня, трогаются изъ Булуна, нагруженные мамонтовою костью и достигаютъ, при помощи варусовъ и бичевниковъ, до Як. дней въ 40. Главныя пристани на Л. — Качуга, Верхоненскъ, Усть-Кутское, Олекминскъ, Якутскъ и Вудунъ. Съ 1862 г. устроены на Л. первый пароходъ купцомъ Хаминевскимъ. Лена открыта русскими въ первый разъ въ 1628 г. Высланный въ это время изъ Енисейска, вверхъ по р. Илиму для объясненія жившихъ тамъ тунгузовъ, Василій Бурдоръ съ 10 казаками дошелъ до устья рч. Игирима, поднялся по этой послѣдней, далѣе перешелъ черезъ горы на рч. Тальминналь, востроилъ на ней плоты, спустился черезъ рч. Куну въ р. Куту, и отсюда въ Лену, по которой достигъ до устья р. Чаи и вернулся съ огромною добычею, собранною съ приленскихъ тунгузовъ и якутовъ, въ 1630

г. въ Енисейскъ. Вслѣдствіе этой удачной экспедиціи въ 1630 г. снаряженъ былъ атаманъ Галкинъ, съ 30 казаками, для постройки на Ленѣ остроговъ, и для сбора ясаса. Галкинъ, разѣбравъ ближайшій и удобнѣйшій путь съ Илима прямо на Куну, самъ основаніи на Илимѣ, гдѣ основалъ Илимское зимовье (впоследствии острогъ), а сотника Илью Ермолина, съ 10 казаками, выслалъ на Лену. Ермолинъ по Кунѣ и Кутѣ дошелъ до Лены, основалъ здѣсь Усть-Кутское зимовье (впоследствии острогъ), и спустился по Л. также до устья р. Чаи. По возвращеніи Галкина, на сѣмъ его посланъ изъ Енисейска на Лену сотникъ Петръ Бекетовъ въ 1631 г. Изъ Усть-Кутской, онъ поднялся по Ленѣ до устья рч. Куленги или мѣстности нынѣшняго Верхоненска, и провикъ оттуда въ бурятскія степи, откуда впрочемъ принужденъ былъ вернуться, вслѣдствіе кровавыхъ стычекъ, и на возвратномъ пути, при устьѣ рч. Тугуры, основалъ Тутурскій острогъ. Весною 1632 г. Бекетовъ спустился по Ленѣ въ страну Якутовъ, гдѣ, съ ихъ согласія, въ мѣстности, названной Чуковскимъ полемъ, построилъ Якутскій острогъ, въ 1642 г. перенесенный за 10 вер. выше по р. Ленѣ. Въ 1637 г. сотникъ Буза, изъ вновь основаннаго Олекминскаго острога, спустился по Ленѣ до самаго внутренняго ея устья. Въ 1641 г. былъ еще построенъ Верхоненскій острогъ. Въ 1648 г. началось возстаніе Верхоненскихъ бурятъ, послѣ семилѣтней борьбы съ которыми, продолжавшейся до выселенія ихъ въ 1655 г., владычество Россіи въ Ленской рѣчной области было навсегда упрочено. Лена имѣетъ болѣе 320 притоковъ, изъ коихъ главныя: Манзурка (лѣв.), Анга (пр.) Куденга (лѣв.), Тутурга (пр.), Илга (лѣв.), Орленга (пр.), Кута (л.), Киренга, Чаа (пр.), Б. и М. Стенаха (лѣв.), Чайка, Катуйская (лѣв.), Чуя, Витимъ (пр.), Пеледуй, Конкинская, Нюя (лѣв.), Патамъ, Олекна (пр.), Намана (лѣв.), Талбачинъ, Алданъ (пр.), Вилюй, Баганай (лѣв.), Багансагъ (пр.), Стрежаловка, Муна (лѣв.).

(Опис. бер. Лены выше по теч. въ Якутск. у., 1788—86, 13 расу. и план.; Лосеръ, ген. карта р. Лены, 1785; Billings, R. ed. Sauer, 1802, p. 96; Storch, R. R., 1803, VII, 211; Хобстова и Давыдова, изв., 1812, I, 23; Сомовская, изв. похвощ. о Сиб., 1817, с. 143—153; Сиб. В. 1821, XV (79), 1822, XVII (25, 117); Оохране маг. 1824, I, p. 219 etc.; Москов. телегр. 1829, XII, 318, XIV, 326; Геденштронтъ, отр. о Сиб., 1830, ст. 80—83; Злобинъ, въ Г. Ж. 1831, № 10, с. 36; Крузе въ Допр. Jahrbüch. 1833, I, 525; Обзоръ Лены, в оудекод. по емоу, въ Ж. Пут. Сообщ. 1834, кн. 8-я; Ерманъ Р., II, 1835, p. 206; Врангелъ, изв. об. Сиб., II, 1844, с. 214; Stuckenberg, Hydrog., II, 1844, p. 375—391; В. и Н. Beitr., VII, 1845, p. 68; Cottrell E., 1846, I, 146; Вирроуоу, M., 1847, p. 297 etc.; Амунъ, въ Зап. Евр. А., VII, 1849, с. 184; Лангеса, изв., въ Зап. Евр. А., IX, 1851, с. 32—37; Maglinsky, въ Verh. d. Minn. Ges., 1856—57,

р. 126, 1285—24, р. 115, 148; Гегенштейера, ст. об. Сиб., 1834, I, ж. 158, 199, 230, 238, 249, II, 244, 249, 635; Булычева, пут., 1854, с. 57; Мухоморова, пут., 1861, II, 288; В. Г. О. 1852, II, 84; Зап. Сиб. Отд., I, 1856, с. 55, 58, этног., с. 25, VII, 1861, с. 96; Нам; кн. Шрутт. г. 1869, от. 96; Ж. М. В. А. 1834, XI, 43—58 (Крузе, отъ Ира. до Вад.), 1835, XVIII, 440 (обоз. Лены в гудок. по ней), 1847, XVII, 247 (рыб. пром. Вост. Сиб.), 1860, XLII, отч. III, с. 18—19; Ж. М. Г. И., III, 98—107, XXXVII, I, 13, XL, 34, 41; Г. Ж. 1844, II, 80—85; Баб. для чт. 1857, апр., с. 183; Вагг. üb. d. Vorkommen v. Kropf und Kretinismus im Russ. R., вт Mel. biol., T. II, 534).

Ленбарань (*Ламбарань*), селение Бакинско-й г., Шушинского у., въ 84 в. отъ у. г-да, при канавѣ Хачинь-архъ. Ч. ж. 1900 д. об. и., 249 дв., 2 мечети, 2 училища, участковое управленіе Кеберлинскаго участка, базаръ. Жители этого села занимаются разведеніемъ шелка, который почитается лучшимъ въ уездѣ; изъ него приготавливаютъ полосатія одѣяла и наволоки.

(Гегенштейеръ, топогр. хоз. опис. Прикасп. края, с. 11, 13).

Ленва, село (влад.), Персиской г., Соликамскаго у., въ 30 в. отъ у. г-да, противъ Новаго Усоляя, на лѣв. бер. Камы и р. Ленвѣ. Ч. ж. 3,216 д. об. п. (по 9 ревиз.), 647 дворовъ. Село это замѣчательно своими соляными промыслами, принадлежащими гр. Строгоновымъ, кн. Голицынымъ, Лазаревымъ и кн. Вутеро-Радали. Варницы расположены по берегу Чашкинскаго озера и рч. Ленвѣ. Они устроены въ 1610 г. балахнинскимъ купцомъ Яв. Соколовымъ, на землѣ, принадлежавшей Строгоновымъ, потомъ перешли во владѣніе воложанъ Шустова и Филатлева, отъ которыхъ при Петрѣ I поступили въ собственность Строгоновымъ. Въ 1854 г. всѣхъ разсолондземныхъ трубъ на Ленвѣ было 39, изъ коихъ дѣйствовало 32. Глубина наибольшая 70 саж., наименьшая 31 саж.; соли добыто 2,483,308 пуд. Поземельная дача находится въ общемъ владѣніи съ Новоусольскими соляными промыслами.

(Щетининъ, Урал, II, 150; Stuckenberg Hudr., V, 576; Зап. Кав. Экспедиц. Общ. 1838 г., ч. II, с. 14 а также (Новоурал. и Ленва. сол. пром., стат. Пушкина); Ж. М. В. А. 1853 г., т. X, сибск., с. 34; Гор. Жур. 1855 г., ч. II, с. 327, 1856, I, 4, 24, 46, 1862 г., ч. I, с. 398; В. Ст. Персис. губ., с. 146; Мозель, мат. для ст. Персис. губ., II, 334).

Ленджерозово (*Ленджеро*) общество Водьянскъ Сванетовъ, Кутаисскаго ген.-губер., состоитъ изъ 6 селеній (Салъ, Каиръ, Лехсія, Цесугъ, Лаштхоръ и кашветъ), расположенныхъ по прав. бер. р. Мульдре. У Баградзе впадаю 5 селеній, за исключеніемъ Каира. Въ обществѣ 95 днвовъ (у Баградзе — 50 дворовъ). Это общество чисто демократическое, не отличается ни храбростію, ни воинственностію, занимается хлебопашествомъ и съѣтъ млеко и скотины. Общество приняло подданство Персіи въ 1853 г. Главная ихъ церковь, за имя архъ Михаила, украшена снаружи фресками, представляющими дѣянія грузинскаго.

согр. Словарь.

скаго басногловнаго героя Аджирана Дареджана.

(Бартоломай, поема. въ Певья. Саваскиа, с. 43—47, также въ Зап. Кавк. Отд. И. Р. Георг. Общ., кн. III, с. 191—193, кн. VI, с. 88; В. Ст. Кутаис. г., с. 229).

Леневскій мохъ, болото, Олонецкой г., Повѣнецкаго у., имѣеть въ дл. 20 вер., шир. до 15, въ окр. до 70.

(В. Ст. Олонец. г., с. 43; Пущкаревъ, Олонец. г., с. 18).

Леневскій золотой приискъ Персиской г., Верхотурскаго у., по рч. Леневкѣ, приотъ Тагилъ, въ 27 в. отъ Нижне-Тагилскаго зав.; разрабатывался съ 1823 по 1825 г., 1827 по 1830 и 1834 по 1836 г., золотомъ дала 4 пуда 27¹/₄ фунт., съ содержаніемъ во 100 пуд. песку отъ 12 дол. до ¹/₂ золотн.

(Гор. Жур. 1846, ч. III, с. 261).

Ленинъ, мѣст. (влад.), Минск. г., Мозирскаго у., въ 162 в. отъ у. г., при р. Случѣ. Ч. ж. 232 д. об. п., 88 дв., прав. церковь в сар. молитвен. домъ. Еще въ XVII в. называлось мѣстечкомъ и принадлежало кн. Радзивилламъ.

(Герод. посел., ч. III, с. 134).

Ленкорань, уѣздный гор. Бакинско-й губ.

I. Г-дъ, подъ 38°45' с. ш. и 66°31' я. д., въ 243 вер. отъ Баку и въ 666 вер. отъ Тифлиса, расположена на извѣстномъ берегу Каспійскаго моря, имѣющемъ здѣсь абс. вис. 5 фут., при устьѣ рч. Ленкоранки. Средняя ея годовая температура +11,4° R; лѣта +19,3°, а зимы +3,7°. Климатъ очень лихорадочный. Время основанія Ленкорани (по русски — якорное мѣсто), у талышинцевъ *Ланконъ*, неизвѣстно; имя же его встрѣчается не ранѣе XVII вѣка. Въ XVIII в. онъ былъ главнымъ городомъ *Талышинскаго* ханства, находившагося въ зависимости отъ Персіи; во время смуты въ Персіи, Талышъ былъ взятъ русскими, но со смертію Надира опять возвращенъ Персіи; въ 1796 г. былъ занятъ графомъ Зубовымъ. Въ 1812 г. Ленкорань была разорена персіянами, которые построили на мѣстѣ ея крѣпость, взятую въ 1813 г. штурмомъ генер. Котляревскимъ. По гюлистанскому трактату съ Персіею, въ 1813 г., Талышинское ханство навсегда оставлено во владѣніи Россіи; въ 1846 г. Ленкорань сдѣлана уѣзднымъ городомъ Шекинско-й губ., переименованной въ 1859 г. въ Бакинскую. Ленкоранская крѣпость, какъ потерявшая значеніе въ военномъ отношеніи, въ 1865 году, по Высочайшему повелѣнію, упразднена. Ленкорань не представляетъ ничего замѣчательнаго и скорѣе походить на деревню; она состоитъ изъ крѣпости и двухъ форштатовъ. Число жителей до 3,970 д. об. п. (2,090 м. п.) безъ войска;

въ нихъ русскихъ чиновниковъ 59, членовъ ханской фамилии, сендовъ и бековъ 281, русскихъ обывателей 307, армяно-григоріанъ 117, мусульманъ 3,193. Въ 1862 г. было домовъ 899 (27 камен.), два базара: армянскій и мусульманскій, въ конхъ лавокъ 243, православная церковь въ крѣпости, 1 армяно-григоріанская, 3 мечети, церковначальное казенное училище, въ коемъ учащихся 90 (свѣдѣн. 1859 г.), улицъ 6, садовъ 18, городской земли 960 десят., доходъ города 3,517 руб. (свѣд. 1861 г.). Обыватели города занимаются преимущественно сельскимъ хозяйствомъ, ремесленниковъ до 72 человекъ; заводская дѣятельность незначительна, въ 1861 г. здѣсь было 3 завода, выдѣланныхъ на 2,945 р., изъ нихъ зав. для отдѣленія сѣмени отъ хлопчатой бумаги на 1,200 р., говчарный на 145 р., и кирпичный на 1,600 р. Торговля города незначительна, не смотря на его положеніе при морѣ; рейдъ, удаленный отъ города версты на 3, неудобенъ для стоянки судовъ по причинѣ его открытости. Для вѣшной торговли въ городѣ учреждена карантинно-таможенная застава; въ 3-лѣтіе 1860—62 г. черезъ нее среднимъ числомъ отпускалось товаровъ на сумму 32,269 р., привозилось на 4,857 р.

(Евещій, Стат. об. Закавказ. края, с. 212; В. Г. Стат. об. Нахичеван. пров., с. 237; Заблоцкого, Обзоръ Талышскаго ханства, ст. 22; Березина, Путеш. по Дагестану, ч. III, стр. 113; Гагенейстеръ, Закавказскіе очерки промысл., с. 39; Небольсинъ, ст. зан. о вѣ. торг., I, 159; Koleati die Berets. Nosbarm., p. 198; Ж. М. Вн. Дѣл. 1834 г., т. XII, с. 251, 1840 г., т. XXXVIII, ст. 104; Пантеловъ, 1853 г., июль, сѣнь, 103; Ж. Мн. Гос. Им. 1859 г., т. LXX, с. 283; Закавказ. Вѣст. 1863 г. N 1, 51; Газ. Кавказъ 1862 г., N 13, 16, 25, 42; Erman Arch., X, 4-8; М. Сб. 1859, июль, с. 132, 1862, с. 73; Извѣст. Кавк. рѣбол., II, 113).

II. *Ленкорань*. уѣздъ занимаетъ южную часть губерніи и примыкаетъ съ юга и запада къ Персіи, съ востока къ Каспійскому м. Простр. его по измѣренію Швейдера 232,38 кв. м. или 11,243 кв. вер. Площадь уѣзда раздѣляется на 3 части: нагорную, равнинную и степную. Нагорная занимаетъ всю юго-западн. часть уѣзда, пограничную съ Персіею; здѣсь проходитъ отъ с.-с.-з. къ ю.-ю.-в. хр., составляющій оконечность Кафланскаго хребта, который проходитъ черезъ Персію, огибая южный берегъ Каспійскаго моря. Хребетъ этотъ, вѣдъ назъ Персіи, проходитъ по уѣзду на протяженіи почти 125 вер.; высшія его точки находятся въ ю. и ю.-з. части, къ с. оны постепенно понижаются и, наконецъ, дойдя до р. Болгару-чай, сливаются съ Муганскою степью. Сѣвудншіе пункты опредѣляютъ его абсолютную высоту: по границѣ съ Персіею въ южн. части выходятся перевалы изъ дер. Мистана въ Ардебиль на абс. выс. 9,904 ф.,

между Дженсиромъ и Пиндази 6,221 фут., между Наминою и Астарою 5,484 фут., сѣвернѣе гора *Джанисаръ* (38°41' с. ш. и 66°10' в. д.) имѣетъ 6,350 фут., *Кула-ташъ* (38°54' с. ш. и 65°41' в. д.) 7,278 фут., въ среднѣе хребта *Вели-дагъ* (39°59' с. ш. и 66°06' в. д.) 3,694 фут. и посты *Эйскти* въ самой сѣверной части (39°9' с. ш. и 65°56' в. д.) расположены на абс. выс. 321 ф. Восточные и западн. отклоня хребта значительно ниже, такъ гора *Дызъ-юрды* (38°36' с. ш. и 66°07' в. д.) имѣетъ абс. выс. 1,146 ф., *Дызды-дагъ* (38°39' с. ш. 66°07' в. д.) 1,095 фут., *Камаръ-хуя* (38°44' с. ш. и 65°54' в. д.) 1,174 фут., *Танъ* (38°45' с. ш. и 65°48' в. д.) 1,103 фут., *Сахала-баранъ* (38°49' с. ш. и 65°52' в. д.) 1,050 фут., *Утнаваръ* (38°59' с. ш. и 65°48' в. д.) 929 фут. *Равнинная полоса* занимаетъ юго-восточ. часть уѣзда и лежитъ между морскимъ берегомъ и восточными подошвами горной цѣпи; она простирается въ дл. до 140 вер., въ шир. 30 до 5 вер., суживаясь отъ сѣв. къ югу. Абс. высота ея весьма незначительна, особенно на морскомъ прибрежьи; такъ дер. *Рва* (Рева) расположена у подошвы горъ на абс. выс. 147 фут., между тѣмъ какъ *Ленкорань* и *Николаевка* (39°2' с. ш. и 66°26' в. д.) на абс. выс.—5 фут., ватага *Рынкъ* (39°3' с. ш. и 66°30' в. д.)—8 фут. Наконецъ, *степную часть* составляетъ извѣстная *Муганская степь* (подробно см. это), занимающая все сѣверное пространство уѣзда, лежащее по лѣвую сторону рѣки Болгару-чай отъ сѣверныхъ уступовъ Кафланскаго хребта до пранаго бер. р. Куръ. По лѣвую же сторону р. Куръ входятъ весьма невысокія возвышенности, отходящія отъ южныхъ отроговъ главнаго Кавказскаго хребта; возвышеннѣйшій пунктъ въ этой части есть гора *Ахъ-Зывыръ* (39°47' с. ш. и 67°0' в. д.), имѣющая абс. выс. 406 фут., *Баба-Дананъ* (39°38' с. ш. и 66°41' в. д.) 148 фут., *Калмасъ* (39°55' с. ш. и 66°56' в. д.) 95 фут. Къ югу абс. выс. значительно уменьшается, такъ *Божій промыселъ* расположенъ на 0,82 фут., а возвышенность *Пирѣтманъ* (39°41' с. ш. и 66°37' в. д.) имѣетъ только 6 ф. абс. выс. Всѣ описанныя части отличаются другъ отъ друга физическими свойствами, имѣющими вліяніе на занятія и родъ жизни единичн. жителей. *Нагорная полоса* по восточн. отклоню, обращенному къ морю, открыта непроходимыми горами, самый хребетъ и западнѣе его отклонъ безлѣсны, южныя части

представляють обнаженныя, голыя скалы. Пороки гѣса состоятъ изъ бука, дуба, клена, липы, ясеня, чинара, самшита, темиръ-агача, также растутъ акаціи, грецкіе орѣхи, фини, айвы, алджи (*Prunus spinosa*). Господствующую породу сѣверо-восточн. отклона этого края составляютъ сланцы и отчасти известняки. Глинистые порфиры, плотные и порфировидные, образуютъ высокія горы на отклонахъ между сланцами. Аулфиболиты выступаютъ въ предгоріяхъ изъ породъ слонстыхъ, и наконецъ вершины хребта около линіи раздѣленія водъ, въ верховьяхъ рр. Рувару, Таля, Танга и Зуванта, состоятъ изъ породъ плутоническихъ и вулканическихъ: аугитоваго порфира, порфировыхъ конгломератовъ, брекчьевидныхъ порфировъ и трахитовъ. Почва, въ средней части глинистая, переходитъ къ сѣверу въ черноземъ. Климатъ здѣсь уѣбренный и здоровый. Равнинная, прибрежная часть отличается влажнымъ и несовсѣмъ здоровымъ воздухомъ, очень лихорадочнымъ, обиліемъ болотъ, образующихся отъ стоковъ воды съ горъ, почву имѣетъ въ сѣв. и юж. частяхъ черноземъ, въ серединѣ же глину и мѣстами песокъ, гѣсъ спускается съ горъ и на равнину, особенно изобилуетъ имъ пространство отъ Ленкорани до Астары. Въ равнинной части замѣчательны минеральныя воды въ ущелии *Ивада* (см. это сл.) и около сел. *Астары*, въ 6-ти верст. отъ рч. Астаринки, гѣсмыи источникъ Инджиръ-су и русскія сѣрныя воды $+35^{\circ}$, $+32,11^{\circ}$, въ 12 верстахъ отъ горы Ленкорани въ горы. На пространствѣ между Сальянскомъ и Божіимъ Промысламъ находится, по изслѣдованію академика Абиха, система соляныхъ источниковъ. Значительнѣйшіе источники этой системы бьютъ на правую берегу р. Куры, въ 2-хъ верст. отъ ватаги, у подошвы такъ называемой Сигнальной горы, которой вершина изобилуетъ небольшими изверженіями грязи. Источники въ значительномъ числѣ разстланы на небольшомъ пространствѣ по равнинѣ глинистаго свойства, на высотѣ 6-ти фут. надъ уровнемъ прилегающаго моря, и количество доставляемой ими воды весьма значительно и не подвержено вліянію времени года. По изслѣдованіямъ Акад. Абиха, количество чистой соли составляетъ 14,06%. По его же изслѣдованіямъ оказывается, что упомянутые соляные источники происходятъ отъ растворенія атмосферной водой большихъ запасовъ каменной соли, распространенныхъ, вѣроятно, довольно далеко по равнинѣ р. Куры до Карагиніи. Добываніе соли изъ этихъ источниковъ можетъ быть предметомъ довольно

выгоднаго промышленнаго предпріятія. Муганская степь, имѣющая преимущественно глинисто-песчаную почву, мѣстами черноземную, а ближе къ Сальянскому ос-ву и на семъ послѣднемъ солонцеватую, отличается безплодіемъ отъ недостатка воды, сухаго и весьма жаркаго климата, уѣбряющагося лишь восточ. морскими вѣтрами. Растительность здѣсь весьма скудна, состоитъ преимущественно изъ злаковъ; *Artemisia arbuscula* придаетъ степи бурый цвѣтъ, кое гдѣ попадаются кусты маріи (*Halogeton rarifolius* и *Atraphaxis spinosa*), *Sapparis spinosa* (каперсовыя кусты) и степная мимоза (*Lagonichium Stephanianum*). Степь эта, когда-то многолюдная, орошенная кивавами, но опустошенная шахомъ Надиромъ, служитъ только зимю пріютомъ для кочевыхъ Шахсевенъ, переходящихъ сюда изъ Персіи. И въ отношеніи фауны Ленкоранскій уѣздъ имѣетъ свое отличие отъ прочихъ частей Закавказья; кромѣ домашнихъ животныхъ и дико живущихъ (шакалы, лисцы и др.), свойственныхъ другимъ мѣстностямъ, въ нагорной части водятся тигры и барсы. На Муганской степи много змѣй, скорпионовъ, фалангъ и ящерицъ. Каспійское м., прилегая къ восточн. части уѣзда, почти на 125 в., доставляетъ уѣзду удобство сбывать свои произведенія въ Астрахань, Баку и Персидскіе города, кромѣ того оно способствуетъ значительному здѣсь рыболовству (см. ниже). По берегамъ его раскинуты значительныя заливы, которые, отдѣляясь отъ моря песчаными наносными перешейками, обратились въ озера; исключеніе составляетъ *Кумбаинскій* (см. это) заливъ или морцо. По берегу моря устроены карантинно-таможенныя заставы: *Астаринская*, *Ленкоранская* и *Усть-Куринская*. Рѣки, орошающія уѣздъ, всѣ вливаются въ Каспійское м.; кромѣ Куры, всѣ оны вытекаютъ изъ края горы, проходящаго по зап. границѣ, большая часть изъ рѣкъ мелководна, нѣкоторыя, не доходя моря, теряются въ болотахъ, покрытыхъ камышемъ, а многія высыхаютъ дѣтомъ. Р. *Кура*, протекающая по Муганской степи, принадлежитъ уѣзду только отъ впаденія *Аразовъ*, которая на западѣ отдѣляетъ Ленкоранс. у. отъ Шушинскаго. Обѣ эти рѣки, а также *Акуша*, составляющая рукавъ Куры, важны въ отношеніи рыболовства; на Курѣ при мѣстечкѣ *Сальянахъ* находится карантин. таможен. застава. Кромѣ этихъ рѣкъ по уѣзду протекаютъ *Боларучай*, *Караяр*, *Хамашара*, *Вильяжъ-чай*, *Ленкоранка*, *Татару*, *Аразъ*, *Астара*; послѣдняя служитъ границею съ Персіею. Озеръ

на горахъ нигдѣ нѣтъ; они раскинуты по берегу моря, но болѣе находятся на Муганской степи, изъ нихъ нѣкоторыя содержатъ поваренную или горькую соли. Болота образуются устьями рѣкъ, недостигающихъ моря; ихъ также много и въ долинѣ р. Куры; всѣ они покрыты густымъ камышемъ, отъ гніенія котораго воздухъ заражается миазмами и дѣлается вреднымъ для здоровья. Ленкоранскій уѣздъ въ XVIII и началѣ XIX вѣка составлялъ *Талышинское* ханство, которое въ 1813 г. навсегда присоединено къ Россіи. Въ 40-выхъ годахъ въ у-дѣ считалось до 30,200 д. об. п. жителей, по свѣд. за 1861 г. 99,082 д. об. п. (51,459 м. п.). Жители раздѣляются на сословія: членовъ ханской фамиліи, родственниковъ бывшаго хана, до 103 д. об. п., сейдовъ и бековъ (дворянство) до 2,000 д. об. п., маафовъ (свободныхъ отъ всѣхъ податей) до 4,600 д. об. п., остальные составляютъ простой классъ народа и живутъ на бекскихъ земляхъ, за что платятъ имъ часть дохода, или на казенныхъ; кромѣ того до 5,500 д. об. п. ведутъ кочевую жизнь, переходя даже на кочевье въ Персію. Господствующая религія магометанская шиитской секты, ее исповѣдуютъ до 93 т. д. об. п., армяно-григоріанъ до 199 д. об. п., раскольниковъ (молоканъ) до 5,200 д. об. п., остальные православные. Мусульманское населеніе состоитъ, кромѣ немногихъ татаръ, изъ особаго племени *Талышинскаго* (см. это сл.), говорящаго отдѣльнымъ нарѣчіемъ; Клапротъ и другіе ученые считаютъ ихъ потомками мидянъ, такъ какъ Талышъ входилъ въ составъ древней Мидіи. Талышпцы составляютъ отрасль персидскаго племени и суть аборигены Ленкоранскаго у-да. Кромѣ того здѣсь кочуютъ племена Шахсеновъ и курдовъ Делгагарда; они выходятъ изъ Персіи. Въ 1860 г. въ уѣздѣ находилось: 1 православ. церковь (въ Божіемъ Промыслѣ), 68 мечетей (1 въ Муганскомъ уч., 1 въ Зуванскомъ). Уѣздъ раздѣленъ на 5 участковъ: Ленкоранскій, Зуванскій, Сальянскій, Муганскій и Себидажскій. Жители разищаются въ 343 постоянныхъ селеніяхъ, кочевьевъ 10. Изъ постоянныхъ селеній 1 мѣстечко (Сальяны), 321 деревень, 9 казачьихъ постовъ и 9 рыболовныхъ ватагъ. По населенію замѣчательны: *Брадианъ* 2,717 д. об. п., 251 дв. (въ 15 в. отъ у. г-да, при р. Брадигѣ), *Будасаръ* *) 2,459 д. об. п., 303 дв. (въ 20 в.

*) Оба эти села пропущены въ алфавитъ за неимѣніемъ тогда надлежащихъ свѣдѣній.

отъ у. г-да, на берегу моря), *Привольное* 2,200 д. об. п., *Сальяны* 5,379 д. об. п. Плотность населенія весьма незначительна въ Зуванскомъ участкѣ и особенно въ Муганскомъ. Занятія жителей весьма разнообразны; главное богатство составляетъ земледѣіе и скотоводство. Хлѣбопашество болѣе развито въ нагорной и равнинной частяхъ, не нуждающихся въ водѣ; преимущественно сѣютъ сарачинское пшено (чалтыкъ), пшеницу, ячмень, кукурузу. Пшеница и ячмень составляютъ главный посѣвъ въ долинахъ нагорной части, сарачинское же пшено, которое съ выгодой сбывается въ Персію и Астрахань, воздѣлывается въ огромномъ количествѣ въ равнинной части. Хлѣба за собственнымъ продовольствіемъ остается много на продажу; его сбываютъ кочевникамъ. Сельское хозяйство въ особенности процвѣтаетъ у русскихъ раскольниковъ, поселенныхъ въ с. отъ Ленкорани въ сел. Привольномъ, Астраханкѣ и др. Скотоводство особенно развито въ нагорной части, гдѣ многіе, нуждаясь въ пастбищныхъ мѣстахъ, принуждены спускаться на Муганскую степь. Кромѣ рогатаго скота, лошадей и овецъ, въ уѣздѣ содержатъ ословъ и верблюдовъ; въ 1861 г. ословъ было до 1½ т. головъ, верблюдовъ до 1,400; свиней въ уѣздѣ не держатъ совсѣмъ. Изъ породъ рогатаго скота замѣчательна порода горбатыхъ быковъ, которая цѣнится довольно дорого; она составляетъ переходъ отъ нашей къ Индѣйскому зебу. Кромѣ того, здѣсь разводятъ и буйволовъ. Хорошихъ лошадей привозятъ изъ Персіи. Огородничество особенно развито въ Зуванскомъ участкѣ, гдѣ овощи, расходясь по всему уѣзду, составляютъ одинъ изъ главныхъ источниковъ дохода. Правильнаго садоводства нѣтъ, ихъ преимущественно занимаются въ Ленкоранскомъ и Сальянскомъ участкахъ; тутъ же есть виноградныя и тутовые сады. Виноградъ передѣлывается въ вино весьма немногими, и то только для собственнаго потребленія. Шелкъ въ 1861 г. получено 67 пуд. (отчетъ губернатора), который частью вывозится въ Россію, частью же передѣлывается въ матеріи на домашнихъ станкахъ. Въ Ленкоран. участкѣ есть небольшія плантаціи хлопчатой бумаги и табаку, были также попытки разведенія сахарнаго тростника. Одно изъ главныхъ занятій селеній, расположенныхъ по Курѣ, Араксу, Акушникѣ и морскому берегу, есть рыболовство. Рыболовные промысла раздѣлены на 3 части: *Кызыль аячскіе* вдоль морскаго

берега отъ устья Акушинки до Персидской границы, *Сальянскіе* по Акушинѣ и Курѣ до устья Аракса и *Дрокскіе* (иначе Аракскіе) отъ устья Аракса, по сему послѣднему до вступленія его на Персидскую границу. Въ 1854 г. на этихъ промыслахъ было поймано: бычьихъ 5,692, осетровъ 18,223, шиповъ 14,825, севрюги 500,299, сома 57,539, шемай 70,995, лосося 8,476, сазана 42,335; добыто неры 23,232 пуд., клею 628 пуд., вязиги 665 пуд., кромя того изъ добытой рыбы приготавлиють балыки. Кромя этихъ занятій, жители охотятся за дикими звѣрями, шкуры которыхъ съ выгодою продають торговцамъ, рубячь лѣсъ и доставляють его къ морскимъ пристанямъ для отправки въ прибрежныя безлѣсныя мѣста. Заводская дѣятельность въ 1861 г. ограничивалась только 1 кожевннымъ заводомъ и 4 шелкомотальными фабриками, на которыхъ выдѣлано на 3820 р. сер. Для отпуска туземныхъ произведеній, а также для полученія иностранныхъ произведеній существуютъ 5 карантинно-таможенныхъ заставъ: *Астаринская, Бельсугарская, Ленкоранская, Усть-Куринская* и *Сальянская*; въ 1862 г. черезъ нихъ было вывезено разннхъ туземныхъ произведеній на 365,053 руб., привезено на 664,056 р.

(См. Башкирская г. и обзоръ влад. за Кавказ., ч. III, с. 178—232 (статья Леккомытова); Гагемейстеръ, топогр. хоз. опис. Прикаспійс. края, изд. 1850 г., с. 15—25; Кавк. Кален. на 1856 г., с. 446—489; Березинъ, путеш., по Дагест. ч. III с. 78—128; П. Заводицкій, обзоръ Талышскаго ханства въ медико-топогр. отнош. на 1836 г., брош. in 8°, въ 61 с.; Гер. Жур. 1837 г., ч. III (краткое геогноот. обзоръ Талышскаго хан.); Кавк. Кален. 1864 г. (Муганская степь); Закавказ. Вѣс. 1855 г. N 14; Газ. Кавказ. 1861 г. N 76; 1863 г. N 42).

Лентехи, селеніе въ Дадіановской Сванетин, Кутаисской г., во 100 в. отъ Кутаиса, расположено при слияніи ррч. Хеледулы съ Ляшкндери, близъ впаденія ихъ въ Цхенись-цкали. Здѣсь мѣстопробываніе участковаго начальника. При слияніи Хеледулы съ Ляшкндери находится замокъ и около него башня; въ немъ, какъ говорятъ, содержались преступники. Въ селеніи 120 домовъ.

(Brosset, Rapport sur un voy. archéolog. dans la Géorgie etc., 2 trav. d., X rapport, p. 46; Зап. Кавк. Отд. И. Р. Геог. Общ., ч. III, с. 154; то же Бартоломей, позд. изъ Волы. Слав., с. 8, в. Ст. Кутаис. губ., с. 223, 319; Dubois Voy., III, 20).

Леонидовна, дер. (влад.), Пензенской г., Городищенскаго у., въ 37 в. отъ у. г-да, при рч. Инорѣ. Ч. ж. 350 д. об. п., 44 дв., выкурнойный зав. (Михайловскаго-Данилевскаго), на которомъ, въ періодъ 1862—63 г., выкурено алкоголя 21,871 ведро изъ 61,596 пуд. муки и 6,171 пуд. солода.

Леонова, дер. (влад.), Московской г. и у., въ 17 в. отъ у. г-да, при р. Пекорѣ, по

владимірскому шоссе. Ч. ж. 361 д. об. п., 35 дв., суконная фабр. (Суворова), на которой въ 1862 г. выдѣлано сукна 35 т. арш., на 43,750 р. сер., при 150 рабочихъ; а въ 1861 г. 50 т. арш., на 62,500 р., при 150 рабочихъ.

Леоново, село (влад.), Московской г. и у., въ 7 в. отъ у. г-да, при р. Яузѣ. Ситценабивная и полушерстяная фабр. (куп. Толоконникова); на ней въ 1861 г. набито ситцевъ 40,000 штукъ и выдѣлано люстрину 2,000 штукъ—всего на 76,000 р., при 125 рабочихъ и паровой машинѣ въ 24 силы. Суконная фабр. (Дефрена), выдѣлывавшая въ 1861 г. суконъ, байковыхъ одѣяль и шерстяной пряхи на 8,500 р., при 50 рабочихъ и паровой машинѣ въ 8 силъ.

Леонполь, мѣст. (влад.), Виленской г., Дисненскаго у., къ с.-з. отъ у. г-да, при р. Зап. Двинѣ. Ч. ж. 132 д. об. п., 22 дв., правосл. церковь, основ. въ 1774 г.

(Горд.-посел. ч. I, с. 186; Коревъ, Вилен. г., с. 532, 747).

Леонтовича, мысъ на с.-з. бер. полуос. Аляски въ Русской Америкѣ, между мысами Лѣскова на с.-в. и Моффета на с.-з. Онъ низменъ и покрытъ болотистою тундрой, а къ самому морю склоняется песчаной осипью. Берегъ на зап. сторонѣ его склоняется еще болѣе къ ю.

(Литке, пут. отд. морех., 273).

Леонтъевка, село, Самарской г., см. *Спъжее*.

Лепатиха, *большая* и *малая*, села (казен.), Таврической г., Мелитопольскаго у., на лѣвомъ берегу Днѣпра, первое въ 120, а второе въ 123 в. отъ Мелитополя. Въ В. *Лепатихѣ* 3,770 д. об. п., 563 дв., церковь, училище, ярмарокъ 2 (съ оборотомъ на 40 т. р.) и еженедѣльные базары. Въ М. *Лепатихѣ* 2,979 д. об. п., 463 дв., церковь и камелоння. Села получили названіе отъ днѣпровскаго протока Лепатихи, нынѣ занесеннаго пескомъ, и основаны въ 1795 г. француз. эмигрантами.

(Таврич. губ. вѣдом. 1862, N 46).

Лепель, (*Лепель*), уѣз. г-дъ Витебской г. I. Г-дъ, подъ 54°53' с. ш. и 46°22' в. д., во 113 в. къ ю.-з. отъ Витебска, на песчаномъ южномъ берегу *Лепельскаго оз.*, между ррч. Улюю и Эссою. Леп., подъ именемъ села Старій-Лепель, дѣлается извѣстнымъ съ 1439 г., когда кн. Михаилъ, сынъ Литовскаго вел. кн. Сигизмунда, подарилъ его Витебскому костелу. Въ 1563 г. Л. былъ сожженъ русскими, которые на мѣстѣ его основали укрѣпленіе и содержали здѣсь доволно

сильный гарнизон; однакоже скоро укрепленье это перешло въ руки Поляковъ. Въ 1568 г. король Сигизмундъ Августъ повелѣлъ выстроить здѣсь замокъ для защиты Полоцкой земли. Въ 1586 г. Старшій Лепель продалъ Лью Сапѣгѣ, отъ котораго, по духовному завѣщанію, отданъ во владѣніе Виленскому францисканскому жен. монастырю. Въ 1772 г., по присоединеніи Бѣлоруссін къ Россіи, Лепель остался за Литвою, такъ какъ онъ находится на лѣв. бер. Запад. Двины, которая была признана государственною границею, и только при второмъ раздѣлѣ Польши присоединенъ навсегда къ Россіи. Въ 1802 г. Леп. назначенъ уѣзднымъ г-домъ Витебской г., а въ 1805 г. переданъ изъ монастырскаго въ казенное вѣдомство. По свѣд. за 1864 г. ч. ж. въ городѣ 2,556 д. об. п. (1,433 м. п.), изъ коихъ почти гражданъ и купцовъ 73, мѣщанъ 1,294. Не православныхъ: 391 католикъ, 21 протестантъ., 845 евреевъ. Въ 1864 г. въ городѣ 3 правосл. церкви, 1 католическая, 1 синагога и 3 молитвен. еврейскихъ школы. Домовъ 550 (всѣ деревянные), лавокъ 53, харчевень 10, постоялый дворъ 1, уѣздное и приходское училища. Городу принадлежатъ земли 2,258 десят., 53 лавки и водяная мельница; доходъ на 1862 г. исчисленъ 2,332 р. Городъ вообще бѣденъ, большая часть его жителей занимается гошкою плотвъ и судовъ, плущихъ по Березинской системѣ въ г. Ригу имно Лепеля, къ которому пристають суда для покупки провіанта и найма рабочихъ. До 70 человекъ занимаются хлѣбопашествомъ; ремесленниковъ въ 1864 г. считалось 88 человекъ (39 мастер.). Въ 1861 г. выдано паспортовъ на отлучку для промысловъ внѣ города 833 (574 еврей.). Торговля города ничтожна; ежегодный оборотъ ея полагаютъ не болѣе 55 т. р. Въ 1862 г. изъ 36 человекъ, объявившихъ капиталы, торговали на мѣстѣ только 6. Въ 1864 г. выдано торговыхъ свидѣтельствъ купцамъ 2-ой гильдіи 31, на мелочный торгъ 173, на разносный 1 и мѣщанскихъ промысловыхъ 244. Ярмарки хотя и назначены 6 янв. и 8 сентяб., но съѣзда на нихъ не бываетъ; значительные базары по воскресеньямъ, средамъ и пятницамъ.

(Акты Запад. Рос., т. III, N 49; Белъ-Коринловичъ, свѣд. о Бѣлоруссін, с. 111—114; В. Ст. Витеб. г., с. 213; Город. насел., ч. I, с. 323; Вязом. сост. гор. насел., ч. I, тетр. V, с. 18; Памятка на Витебской губер. 1861, стр. 26, 1863, стр. 133; Символскаго, котор. выгладъ на городѣ Витеб. губ., въ Памят. на Витеб. г., за 1863 г.).

И. Лепельскій у-дъ, лежитъ въ юж. части губерніи. Простр. его, по военно-топог. съемкѣ,

72 кв. м. или 3,494 кв. в. Въ южн. части уѣзда входятъ возвышенности изъ Могилевской г.; онѣ постепенно понижаются къ р. Зап. Двинѣ и образуютъ крутые берега ея. Самая возвышенная изъ опредѣленныхъ точекъ уѣзда *Лышино-горы* (подъ 54°55' с. ш. и 45°44' в. д.), между Лепелемъ и м. Пышно, имѣетъ 755 фут. абс. выс. (см. каталогъ пунктамъ). Значительны также высоты, сопровождающія берега рр. Свѣчи и Нача, при м. Камень, при д. Мурашки, при д. Костинки, при погостѣ Тетча. Почва уѣзда преимущественно глинисто-песчаная. Уѣздъ орошается рѣками, впадающими въ *Замад. Двину*, которая захватываетъ с.-в. уголъ уѣзда; въ нее впадаетъ судоходная р. *Улаа*, связанная посредствомъ *Лепельскаго оз.* съ р. *Эссой* и *Березинскаго канала* съ р. *Березиной*; пристань находится при м. *Уламъ*; по ней сплавляется преимущественно лѣсъ, среднимъ числомъ въ 4-хъ лѣтіе 1859—62 г. на 45,775 р., изъ общей стоимости груза въ 46,403 р. Въ Уллу впадаютъ *Сельча*, *Оселя*. Кромѣ того въ зап. Двину впадаютъ р. *Ушачь*; прочія рѣки незначительны. По площади уѣзда разбросано множество озеръ, которыя группируются преимущественно въ западн. его половинѣ; между ними первое мѣсто занимаетъ *Лепельское оз.*; затѣмъ могутъ быть названы *Лысово* (7½ кв. в.), *Черствяты* (11 кв. в.), *Оттолово* (8 кв. в.), *Воронько*, *Кривое*, *Березовое*, *Вечелье*, *Бобрица*, *Усевя*, *Лыно*, *Островно*, *Пейроза* и другія. Изъ болотъ, раскинутыхъ повсемѣстно, замѣчательны: въ 2 вер. отъ оз. Навицы, имѣющее до 12 кв. в. и окружающее озера Ашурково и Рыбно, и болото Гряды у оз. Ворона, имѣющее до 10½ кв. в. Подъ лѣсами въ уѣздѣ до 66 т. десят., т. е. около 11% всей площади, изъ нихъ казенныхъ 15,765 десят. (см. Семеновскаго, Стат. оц. Витеб. г. въ лѣсномъ отношеніи); лѣсъ преимущественно хвойный и сплавляется по р. Двинѣ къ Ригѣ. По свѣд. за 1864 г. ч. ж. въ уѣздѣ (безъ города) 80,667 д. об. п. (39,745 м. п.); съ городомъ на 1 кв. м. по 1,156 д. об. п. Изъ общаго количества: дворянъ 4,943, мѣщанъ 8,453, крестьянъ казен. 11,294, выш. изъ крѣп. зависн. 51,424, бывшихъ дворянъ 610. Не православныхъ: раскольниковъ 685, католикъ 7,520, и евреевъ 6,436. Большую массу населенія составляютъ Бѣлоруссы. Жители разнѣщаются въ 1,511 поселкахъ, изъ коихъ мѣстечекъ 16, селъ 83, погостовъ 5, слободъ 2, деревень 837, мел-

как поселковъ 618. Кромя у. г-да только 3 поселка имѣть свыше 1,000 д. об. и.: *Чашники* 5,135, *Бышевковичи* 1,990 и *Улла* 1,001; *Узда* раздѣленъ на 3 стана. Хлѣбованство, же смотря на дурную почву, составляетъ одно изъ главныхъ занятій жителей; однакоже не вполне обезпечиваетъ быть поселянину, вслѣдствіе чего онъ обращается еще и въ другіе промыслахъ. Изъ промысловъ особенное развитіе получили: работы на судахъ во время навигаціи какъ по р. Запад. Двинѣ, такъ и по системѣ Березинскаго кан. Жители им. *Вочейкова*, *Бѣшенковичъ*, *Уллы*, *Чашникова* извѣстны, какъ лучшіе лодчана по проводу судовъ къ Ригѣ черезъ Двинскіе пороги; за проводъ каждаго судна, лодчанъ получаетъ до 50 и болѣе руб. Кромя того много рукъ занято рубкою лѣса и подвозомъ его къ судоходнымъ рѣкамъ. Многіе выходятъ на землекопныя работы (на шоссе и желѣзныя дороги). Обширныхъ фабрикъ и заводовъ нѣтъ; по свѣд. за 1864 г. заводская дѣятельность узда ограничивалась 6 кожевен. заводами, 1 дегтярннмъ, 7 пивовареннымъ, 18 винокуренными и 1 кирпичнымъ; дѣятельность ихъ незначительна. Единственная ярмарка 29 июня бываетъ въ м. *Бышевковичахъ*, которое по своимъ торговымъ оборотамъ имѣетъ гораздо большее значеніе, чѣмъ самый г. Лепель; на ярмарку эту въ 3-лѣтіе 1861—63 г. привозилось товаровъ средн. числомъ ежегодно на 555 т. р., продавалось на 265 т. р.

(См. Витебск. г.).

Лепельское озеро, Витебской г., близъ г-да Лепеля, расположеннаго на юж. берегу его. Озеро входитъ въ *Березинскую* систему (см. это сл.). Дл. его $7\frac{1}{2}$ в., наибольшая шир. 2 в. (у Штузенберга дл. 12 в., шир. отъ 250—1,400 саж.), средняя глуб. въ межень 7 фут., дно песчаное, берега высоки и обрывисты. Съ ю.-з. въ него впадаетъ р. *Эсса*, а съ ю.-в. вытекаетъ судоходн. р. *Улла*. Лепельск. оз., посредствомъ *Лепельскаго* канала (290 саж. дл., шир. по дну 7 саж., паденіе 6 фут. 5 дюйм.), соединяется съ разливомъ р. *Эссы*, извѣстнымъ подъ названіемъ озера *Проша*. Судоходство по озеру производится только на протяженіи $1\frac{1}{2}$ в.; фарватеръ огражденъ сваями отъ заросенія. На берегу озера въ древности стоялъ укрѣпленный замокъ Лепель; нынѣ тамъ церковь, а вблизи ея дер. Старая Лепель.

(В. Ст. Витеб. г., с. 144; Безъ-Корваловичъ. Истор. свѣд. о Витеб. г., с. 144; Stackenberg, Beschreib. aller Canäle, S. 46).

Леплявни, мѣст. (каз.), Ковенской г., Тельшавск. у., въ 10 в. къ в. отъ у. г-да,

при р. *Лунинѣ*. Ч. ж. 145 д. об. п., 13 дв., католич. костелъ, богадѣльня.

(Город. насел. ч. II, с. 328; Адамскаеъ, Ковен. г., с. 757).

Леплейка (*Новомихайловское*, *Архангельское*), село (влад.), Пензенской г., Исарскаго у., въ 16 в. отъ у. г-да, при р. *Леплей*. Ч. ж. 968 д. об. п., 102 дв., 2 церкви и винокуренный зав. (Одннцовой), на которомъ въ 1862—63 г. выкурено 12,309 ведръ алкоголя изъ 31,852 пуд. ржаной муки.

Лепля, р., Перхской г., Верхотурскаго у., пр. Сѣверной Сосвы. Начало беретъ 2 вершинами изъ болотъ, близъ *Леплинскаго* зимовья. Обѣ вершины, выше своего соединенія, текутъ на пространствахъ около 25 в. въ крутыхъ и высокихъ берегахъ и, соединившись при *Леплинскомъ* зимовьѣ, составляютъ р. *Лепля*, которая 15 в. течетъ на в., а потомъ круто поворачиваетъ на с. и дѣятельно этого направленія до своего устья. Длина теченія болѣе 100 вер. Оба берега рѣки въ началѣ покрыты возвышенностями, которыя исчезаютъ на лѣвомъ при поворотѣ на с., на правомъ же ниже устья р. *Абси* или въ 12 в. отъ поворота. Съ пониженіемъ береговъ теченіе рѣки дѣлается очень извилисто. До устья р. *Абси* Лепля имѣетъ каменное дно, малую глубину и весьма быстрое теченіе; далѣе же теченіе ея постепенно ослабѣваетъ. Шир. отъ 10—20 саж. Изъ притоковъ Лепля замѣчательна *Абси*, которая течетъ въ плоскихъ берегахъ, имѣетъ дно шоватое и тихое теченіе.

(Г. ж. 1833 г. ч. IV, с. 318—320).

Лепса, у китайцевъ *Лябши*, р., Семипатинской обл., одна изъ главныхъ рѣкъ Семирѣчинскаго края; впадаетъ въ оз. *Бакхашъ*. Беретъ начало въ вѣчныхъ снѣгахъ с.-з. склона Семирѣчинскаго Алатау съ горы *Кукэ-тоу*, тремя вѣтвями. Вѣтви эти текутъ сначала въ дикихъ ущельяхъ, которыхъ щеки состоятъ изъ гранитовъ и кристаллическихъ сланцевъ, потомъ выходятъ на широкую междугорную *Чубарь-агачскую* котловину, на которой сливаются близъ основанной съ 1855 г. *Верхъ-Лепсинской* или *Чубарь-агачской* станицы. Котловина овальной формы, при абс. выс. 2,700 ф., окружена со всѣхъ сторонъ горами и представляетъ мѣстность весьма удобную для населенія, хотя климатъ ея имѣетъ свои неудобства, такъ какъ котловина чрезвычайно охлаждается нисходящими съ горъ воздушными теченіями и бываетъ покрыта туманами и инеемъ, въ то время, какъ атмосфера на горахъ с.-з. ея окраины, при безоблачномъ небѣ, несравненно теплѣе, чѣмъ въ котловинѣ. Въ хоро-

шихъ пастбищахъ и мѣстахъ, удобныхъ для хлѣбопашества, въ Чубарь-агачской мѣстности нѣтъ недостатка. Горные скаты главного хребта покрыты весьма разнообразною лѣсной растительностью и состоятъ изъ пихты, ели, осины, бѣлой березы, яблони, нѣтъ, красного и черного боярка, рябины, аргая, черемухи, калины, жимолости, горнаго барбариса (*Berberis heteropoda*) и пр. *Лепсинская* или *Верхъ-Лепсинская станция* въ 1859 г. заключала въ себѣ 2,394 д. об. п. и 448 двор. Жители ея занимаютъ земледѣльемъ, и уже въ 1856 г. заставляли болѣе 100 четв озимаго хлѣба (ржи), до 800 яроваго (245 пшеницы, 210 ярицы, 200 овса, 60 ячменя, 30 льну, 25 проса, 12 гороха). Особенно хороши были урожаи проса, пшеницы, ярицы и льна. Изъ Чубарь-агачской котловины Лепса прорывается черезъ переднюю цѣпь Алатавскаго хр. чрезвычайно узкимъ ущельемъ, котораго шени состоятъ изъ граувякъ, выходитъ на степную равнину, постепенно теряя характеръ горной рѣки. Степная часть теченія Лепсы въ напр. къ з.-с.-з., а потомъ къ с.-з., сопровождается сначала холмами сыпучаго песка, отчасти поросшими саксауломъ, астрагалами и др. растеніями степной флоры. На втои почвѣ водятся не мало тарантуловъ и фалангъ. Еще далѣе, въ нижней части теченія рѣки окаймляется камышамъ, въ которыхъ водятся тигры. Это, какъ кажется, самое сѣверное изъ настоящихъ мѣстообиталищ этой породы (*Felis tigris*). Полная дл. теч. Лепсы превосходить 250 вер., наибольшая шир. до 50 саж., глуб. около 9 ф. Лепса есть, послѣ Или, самый многоводный притокъ Балхаша. При Лепсинскомъ никетѣ, на большой дорогѣ изъ Аягуза въ Копаль, черезъ Лепсу устроена парочная переправа.

(Foedoroff, Vorläuf. Ber., p. 60; Stuckenberg Hydr., II, 410; Schrenk, въ В. и Н. Beitr., VII, 300; Humboldt Centr. As., II, 224; Влангалъ, въ Г. Ж. 1833, III, 78; тоже въ В. и Н. Beitr. XX, 143; В. Ст. Томск. г., стр. 28; Н. Семеновъ, въ В. Г. О. 1868, N 5 отд. II, с. 5; Семенова рукоп. зам.).

Лепша, р., Олоонецкой г., Каргопольскаго у., пр. пр. Моши, сист. Онеги. Напр. сначала къ ю., потомъ къ з., и наконецъ къ с.-з., дл. теч. 100 вер. Рѣка протекаетъ черезъ озеро Верхне- и Нижне-Порминское. По ней производятся сплавъ лѣса.

(Stuckenberg Hydr., II, 106; Пам. къ Олов. г. 1860, с. 271).

Лесже-уръ, группа горъ въ Сѣв. Уральскаго кр., Вологодской г., Усть-Сысольскаго у., между 63° и 64° с. ш., достигаетъ абс. выс. 2,400 ф.

(Государств. Опис. Уралъ, II, 91).

Лесселса, мысъ, Прииорской обл., на прибрежьи сѣв. части Ялонскаго м., известной

подъ именемъ Татарскаго пролива, въ несколько сѣвернѣе устья дов. значительной р. Тулунки, при которой расположено селеніе Дата. Мысъ Л. высокий, отрубистый и угостный. Мѣстность около мыса поросла березовымъ лѣсомъ.

(Тропаев, вѣст. of Baltica, p. 376; М. об. 1839, с. 302).

Лесъки или *Льски село* (каз.), Киевской г., Черкаскаго у., въ 15 в. къ ю.-в. отъ у. Д-ва, близъ р. Дѣшра Ч. ж. 4,078 д. об. п., 495 дв., церковь, приходское училище. Въ 1741 здѣсь было 124 двора.

(Похляевичъ, Сказан. о населен. мѣст. Киев. г., с. 619).

Леташевка Вольшая (*Литашевка*), дер. (влад.), Калужской г., Боровскаго у., въ 27 в. къ ю.-ю.-в. отъ у. г.-да Ч. ж. 119 д. об. п., 18 дв. Близъ деревни находится *Леташевскій* химическій зав. (куп. Санна), осн. въ 1848—49 г. На немъ въ 1860 г. выработано разныхъ солей и кислотъ на 232,829 р., при 250 рабочихъ и дѣйстви 3 паровыхъ котловъ и паровой машины въ 15 силъ.

(Памет. къ Калуж. г. на 1861 г., с. 158; Попроцай, Калуж. г., изд. 1861 г., ч. I, с. 564).

Лето, гора, Архангельской г., Кемскаго у., въ 1 вер. отъ *Надвоицкой* дер. (см. это сл.); состоитъ изъ діорита. На склонѣ ея видна старинная разработка жила известковаго шпата, толщиной отъ 5—6 верш., заключающаго мѣдную зелень, синь и шлаковую мѣдную руду. Изъ рудныхъ кусковъ, находящихся на отвалѣ, видно, что жила проходитъ въ діоритовыхъ сланцѣ, окрашенномъ мѣдною зеленью.

(Гор. Жур. 1837 г., IV, 391, 1831 г., II, 8).

Летигрундъ, мель въ Финск. з., при эстляндс. берегахъ, къ с. отъ Ревеля; отъ о-ва Вульфа къ з. въ 3-хъ миляхъ; состоитъ изъ двухъ бавокъ, изъ которыхъ одна глубиной въ 18 ф.; отъ нея къ ю.-в. глубина отъ 3¹/₂ 6 саж.; вторая Летигрундская банка, глуб. въ 2¹/₂ ф., находится отъ первой къ з. въ 300 саж., длина ея отъ ю. къ с. 1 в., ширина до 200 саж., къ ю. глубина отъ 2¹/₄—6 с. Между обими банками глуб. отъ 4—5 саж., грунтъ каменистый.

(Сарычевъ, докл. 117).

Летичевъ, уѣздный городъ Подольской г., I. Г.-дъ, подл. 49°23' с. ш. и 45°17' в. д., въ 139 в. къ с.-в. отъ Каменецъ-Подольска, расположенъ на открытомъ и ровномъ мѣстѣ, при впаденіи ррч. Волка съ Тарновой въ Бугъ. Городъ основанъ, вѣроятно, въ нач. XV в., такъ какъ въ актѣ 1446 г. о немъ говорится, какъ о недавно возникшемъ поселеніи. Съ самаго начала своего существованія и до конца XVIII ст. Летичевъ подвергался безпрестаннымъ опустошеніямъ, то отъ Татаръ (1516 г., 1558 г., 1567 г.), то отъ казаковъ во время

Хмельницкаго (XVII в.), то отъ гайданаковъ, которые разграбили его въ послѣдній разъ въ 1777 г. Не менѣе доставалось городу ноть польскихъ магнатовъ, желавшихъ завладѣть городскими землями (о чемъ споры продолжаютъ и до настоящаго времени). Ни дарованныя королями польскими разныя привилегіи (1537 г., 1558 г., 1579 г.), ни построение замка Яномъ Потоцкимъ (1598 г.), ни учрежденіе въ Л. особаго суда (1601 г.), не могли привести г-да въ цвѣтущее состояніе. Тяжкія времена для города кончились, только въ 1793 г., когда онъ былъ присоединенъ навсегда къ Россіи. Люстрація 1665 г. хорошо обрисовываетъ положеніе Летичева въ то время. «Городъ совершенно раззоренъ и опустошенъ», говорится тамъ, «такъ какъ онъ лежитъ на тракѣ, по которому проходятъ всякій непріятель, а потому ни мѣщанъ въ городѣ, ни крестьянъ по селамъ удержатъ нельзя, и нѣтъ даже надежды, чтобы городъ посѣлъ такихъ частыхъ набѣговъ могъ оправдаться». По люстраціи 1765 г. въ Л. былъ замокъ, укрѣпленный стѣнами, а городъ обнесенъ крѣпкимъ дубовымъ палисадомъ. Въ 1789 г. въ городѣ было 232 дома и въ предместьяхъ 55. Въ 1795 г. Л. назначенъ уѣздн. городомъ Подольскаго намѣстнич., а въ 1796 г. той же губерніи. По свѣд. за 1864 г. ч. ж. въ городѣ 4,911 д. об. п., (2,304 м. п.), изъ коихъ купцовъ 56, мѣщанъ, цеховыхъ и гражданъ 4,474. Къ городу примыкаютъ владѣльч. селенія *Заволжъ* и *Залетичевка*, въ коихъ 576 д. об. п. Неправославныхъ въ Л. католиковъ 669 и евреевъ 2,188. Въ 1864 г. въ городѣ считалось правосл. церквей 2, католич. костель, синагога и 4 еврейскихъ молитвен. школы. Въ костелѣ замѣчательна икона Божіей матери, чтимая всѣми за чудотворную; по преданію, она была привезена въ Л. въ концѣ XVI в., а во время войнъ Хмельницкаго, отвезена въ Львовъ и только въ 1723 г. возвращена въ Летичевскій костель. Въ 1778 г. папа Климентъ XIV буллою своею повелѣлъ короновать икону, что и было исполнено съ торжествомъ на томъ мѣстѣ за городомъ, гдѣ иныи существуетъ колонна; вычеканенный вѣнецъ былъ присланъ изъ Рима. Въ то же время въ память этой иконы, была выбита медаль по повелѣнію папы Климента XIV съ изображеніемъ Божіей матери и св. Казимира, и съ разными надписями. Домовъ въ городѣ 486 (21 камен.), лавокъ 80, трактиръ, кондитерская, 4 харчевни, 14 постоялыхъ дворовъ, городская больница на 10 кроватей.

Городу принадлежить земли 1,917 десят.; городской доходъ на 1862 г. нечисленъ въ 6,294 р. Изъ числа городскихъ обывателей до 60 семействъ гражданъ и мѣщанъ занимаются хлѣбопашествомъ на арендуемой у города землѣ; въ 1864 г. ремесленниковъ было 245 (124 маст.); нѣкоторые жители уходятъ на заработки въ другія мѣстности, въ 1861 г. выдано 94 паспорта. Большая же часть мѣщанъ занимаются мелкою промышленностью и торговлею. Въ 1864 г. въ городѣ находился только одинъ незначительный кирпичный заводъ. Торговля здѣшнихъ купцовъ ограничивается только продажей предметовъ, необходимыхъ въ всѣдневной жизни. Въ 1864 г. выдано торговыхъ свидѣтельствъ купцамъ 2-й гильдіи 49, на мелочный торгъ 47, прикащикамъ на мелочный торгъ 101. Ярмарки бываютъ 20 іюня и 6 декабря, базары по воскресеньямъ; обороты ихъ незначительны.

(Bałuckiego, Staros. Polska, II, str. 999—1,003; Marcusińskiego, Statist. Gubern. Podolskiej, T. I, str. 325; В. Ст. Подольск. г., свѣд. спен., ч. 9; Город. посел., т. IV, с. 47—51; Эконом. сост. город. посел., ч. II, тѣтр. XXIX, с. 19—24; Polujanskiego, Opis. Łasów Krol. Polsk., III, 131; Подол. губ. свѣд. 1813 г., N 41).

II. *Летичевскій* уѣздъ занимаетъ сѣв. часть губерніи. Простр. его, по Швейцеру, 46,92 кв. м. или 2,270 кв. в. Площадь уѣзда имѣетъ мѣстоположеніе довольно ровное, низменная и въ долинахъ рѣкъ представляетъ значительныя болотистыя пространства; исключеніе представляетъ только юго-зап. уголь, въ которомъ проходитъ водораздѣлъ, отдѣляющій притоки Буга отъ притоковъ Днѣстра; абс. высота его при с. Барановкѣ (49°9' с. ш. и 44°40' в. д.), достигаетъ 1,088 фут. Почва уѣзда на югѣ и на сѣв.-зап. песчано-глинистая, особенно между Деражною и Ровомъ; на в. глинистая и рѣдко черноземная; вообще почва уѣзда плодородна. Уѣздъ орошается системами рѣкъ: Буга и Днѣстра. Бугъ, протекая отъ з. къ в., входитъ въ уѣздъ изъ Проскуровскаго у., течетъ въ широкой долинѣ, наполненной мѣстами непроходимыми болотами; берега его мѣстами поросли гѣсомъ и ивръзаны оврагами; при впаденіи р. Волка Бугъ образуетъ озеро болѣе 3 вер. дл. Изъ притоковъ Буга замѣчательны справа *Волкъ* съ притокомъ *Волчкомъ*; Волкъ течетъ въ непроходимыхъ болотахъ отъ 1½ до 2 вер. ширины; оба берега его заросли гѣсомъ. Въ южной и юго-вост. части уѣзда протекають притоки Буга *Заръ*, *Ровъ*, и притокъ послѣдняго *Ровокъ*; всѣ они болотисты. Сѣверную часть орошаетъ рч. *Бужокъ*, также болотистая. Представительницею системы Днѣстра служитъ р. *Мал. Ушица* съ притоками *Студенкою*, *Гремячкою* и

других. Всѣ эти рѣки не судоходны и потому не имѣютъ торговаго значенія для уѣзда. Озеро дѣтъ, но есть только запруды рѣкъ, которыя по величинѣ могутъ быть названы озерами. Подъ лѣсами, по свѣд. губернской чертежной, 65 т. десят., а по свѣд. статистич. губерн. комитета 51 т. десят., т. е. до 19⁰/₁₀₀ общей площади; въ 1858 г. казенныхъ лѣсовъ считалось 10,200 десят.; главныя лѣсныя породы — дубъ и береза. По свѣд. за 1864 г. ч. ж. въ уѣздѣ (безъ города) 106,381 д. об. п. (52,611 м. п.), съ городомъ на 1 кв. м. по 2,368 д. об. п. Изъ общаго количества въ уѣздѣ было: дворянъ 1819, мѣщанъ 8,951, крестьянъ казен. 13,115, собственниковъ 44,954, однодворцевъ 6,972, свободныхъ хлѣбопашцевъ 1,742, военныхъ поселянъ 21,520. Неправославныхъ въ уѣдѣ: раскольниковъ 1,420, католиковъ 17,554 и евреевъ 7,968. По племенамъ въ уѣдѣ (по свѣд. Лебедкина): бѣлорус. до 1,600, поляковъ до 18 т.; остальные малороссы. Жители раздѣляются во 159 поселкахъ, изъ коихъ мѣстечекъ 5; *Деражня* съ 1,811 д. об. п., *Менджисовжъ* съ 2 714 об. п., *Михалюль* съ 1,334 об. п., *Подолье* съ 476 об. п. и *Снитовка* съ 839 об. м. Въ 1864 г. въ уѣздѣ было правосл. церквей 87, православи. 2 монастыря *Головичинскій-Преображенскій* и *Коржовецкій-Рождественскій*, 6 католич. костеловъ, 3 синагоги и 6 еврейскихъ молитвенныхъ школъ. Уѣздъ раздѣленъ на 3 стана; управленіе военными поселеніями находится въ м. *Менджисовжъ*. Жители преимущественно заняты сельскимъ хозяйствомъ, т. е. хлѣбопашествомъ и скотоводствомъ; садоводство и пчеловодство также развиты. Подъ пашнями считается до 130 тыс. десят. земли, т. е. около 50⁰/₁₀₀ общей площади; за мѣстными потребленіемъ остается значительный избытокъ. Въ м. Менджисовжѣ разведенъ садъ тутовыхъ деревъ для шелковичныхъ червей. Въ 1864 г. въ уѣздѣ было 33 завода: 9 свѣчныхъ, 1 мыловаренный, 6 сахароваренныхъ, 9 винокуренныхъ, 2 табачныхъ, 5 известковыхъ и 1 стеклянный. Сахароваренные заводы находятся въ сс. *Манцкаяцахъ*, *Бажиковцахъ*, *Женишковцахъ*, *Буцневѣ*, *Гатномъ*, *Жориченцахъ-Рымошѣ*; на нихъ въ 1860 — 61 г. выдѣлено песка 30,212 пуд. Табачныя фабр. находятся обѣ въ м. *Менджисовжъ*, на нихъ въ 1864 г. выдѣлено табаку курительнаго 650 пуд. и нюхательнаго 11 пуд. Ярмарки бывають только двѣ въ м. *Менджисовжъ* (6 авг. и 19 апр.); на нихъ въ 8-лѣтіе 1861 — 63 привозилось

товаровъ среднихъ числомъ ежегодно на 24,500 р., продавалось на 10 т. р.

(См. Подольская г.).

Летневыцы (*Литвиовцы*), бывшее мѣстечко, Подольской г., переименованное въ уѣздный городъ *Новая Ушица* (см. это сл.).

Лехура, такъ названъ у Гюльденштеда и Клапрога лѣвый притокъ Курчи, въ другихъ же сочиненіяхъ и на картѣ обозначенный именемъ *Рехула* (см. это сл.).

Лѣхъ, губа въ Бѣломъ морѣ, на сѣв. б. Кандалякскаго зал., въ 3-хъ мил. восточнѣе губы Тары, вдается въ крутыхъ высокыхъ берегахъ къ с. на 5 вер., съ небольшоимъ изгибомъ въ 3 вер. отъ ея устья. Шир. губы въ устьѣ 700 саж., въ изгибѣ и далѣе къ с. не болѣе 300 саж. Губа эта, отъ устья до упомянутого изгиба, открыта отъ ю. и имѣетъ глуб. отъ 30 до 15 саж.; береговые рифы не шире 15 с. Въ заворотѣ отъ обоихъ береговъ простираются каменистые рифы, с. по 100, а проходъ между ними шир. саж. 70, при глуб. 7 саж. Далѣе къ вершинѣ глуб. 5 и 4 саж., грунтъ песокъ, мѣстами съ иломъ. Тутъ только и можно стоять на якорѣ, ибо южнѣе этихъ рифовъ, при всѣхъ южныхъ вѣтрахъ вкатывается волненіе; вѣтеръ дуетъ всегда или южный или с-ный. Потѣсногѣ входа, это мѣсто доступно не болѣе, какъ фрегату. Ледъ изъ вершинъ губы выносятся тихо; но случается, что весною ледъ взламываетъ и тороситъ; слѣдов., зимовать тутъ небезопасно. Теченіе прилива замѣчено очень слабое отъ ю. (Рейнеке, Гидрогр. ч. I, с. 333).

Лечгумъ (*Лечкумъ*) — округъ въ Мингреліи, Кутаисскаго генералъ-губернаторства. Прежде онъ входилъ въ составъ Карталиніи, а по раздѣленіи ея присоединенъ къ Иверетіи, отъ которой въ XVIII в. завоеванъ владѣтелемъ Мингреліи. По смерти Давида Дадіани въ 1853 г. въ Мингреліи обнаружилось между жителями волненіе, почему Начѣтственн. Кавказскій въ 1857 г. уредилъ до совершеннѣтня сына покойнаго владѣтеля Мингреліи особое управленіе, при чемъ Мингрелія раздѣлена на три округа: *Зуидискій*, *Лечгумскій* и *Сенакскій*. См. *Мингрелія*.

(Reinegs B. II, 29; Gùldenstädt's Reise, I, 418; Сенакскій округъ, опис. Грузія и Кавказа по Гальденштедтѣ, с. 463; Gùldenstädt ed. Klapproth p. 99; Klapproth R. II, 30; Brosset, Description de la Géorgie par le Ts. Wajikouchi, p. 381; В. Ст. Кутаис. губ., 1838 г. с. 313; Esquièr, stat. опис. Закавказ. края, с. 165; Dubois Voy., III, 19; Brosset, IX-ième rapport sur un Voyage archéologique, p. 1—43).

Лешнули, перевалъ въ главномъ Кавказскомъ хр., Кутаисской г., въ вольной Сванетіи, по тропѣ изъ сел. Лентохъ (въ Дедіановской Сванетіи) черезъ долину р. Хеледу-

ля въ дѣл. створѣ Иягура, въ общ. Нарв. итѣть абс. выс. по одному направлению 9,972 фут., по другому 9,600 фут.

(Холмо, геогр. полож. и высотм, с. 44).

Лещиново, село (каз. и влад.), Пензенской г., Нижнемоховского у., въ 25 в. къ ю.-в. отъ у. г-да, при р. Атмисѣ. Ч. ж. 1,689 д. об. п., 214 дв.

Лещинская Плата, село (влад. и каз.), Курской г., Тимского у., въ 15 в. къ ю.-з. отъ у. г-да, при р. Лещинѣ. Ч. ж. 3,203 д. об. п., 166 дв.

Лещинъ; 1) мѣст. (влад.), Волынской г., Житомирскаго у., въ 15 в. къ ю.-в. отъ г-да, при р. Гулявѣ. Ч. ж. 1,044 д. об. п., 120 двор., православно-церковь, католич. костель, еврейск. школа.

2) *Л. Старый*, село (каз. и влад.), Курской г., Тимскаго у., въ 22 в. къ ю.-з. отъ у. г-да, при р. Лещинѣ. Ч. ж. 1,584 д. об. п., 148 дв.

Лещово, село, Самарск. г.; см. *Андреевка*.

Либава (по латыш. *Лесраја*), портовой городъ Курлянд. г., Гробинскаго у., въ 179 в. къ ю.-з. отъ Митавы, подъ 56°30' с. ш. и 28°39' в. д., на сѣверной оконечности узкой и несчастной косы, отдѣляющей Либава-ское оз. отъ Балтійскаго м.; послѣ Митавы многолюднѣйшій и лучшій городъ Курляндии. Начало Либавы относится къ глубокой древности. Либава-ская гавань (*Luğa portus*) упоминается уже въ 1263 г., въ договорѣ относительно морскихъ гаваней, заключенномъ лангемстеромъ Ливонскаго ордена Андреемъ и курляндскимъ епископомъ Генрихомъ. Въ 1418 г. Либава была сожжена Литовцами, а население ея истреблено. Въ 1560 г. гермейстеръ Готгардъ Кетлеръ отдалъ въ залогъ Либаву прусскому герцогу Альбрехту, но г-дь бжль возвратилъ герцогу Курляндскому въ 1609 г., по случаю брака герцога Вильгельма съ прусскою принцессой. Городскія права Л. получила только въ 1625 году отъ герц. Фридриха; для покрытiя городскихъ издержекъ дарованы были значительныя земли и предоставлено право получать нужное количество дѣсятъ изъ казенныхъ дачъ; въ то же время запрещено евреямъ жить въ г. Либавѣ; запрещенiе это потеряло свою силу только въ концѣ прошлаго столѣтiя. Либ. управляется полицiей-мейстеромъ и магистратомъ. Городскiе доходы въ 1862 г. простирались до 40,604 р. Городу принадлежить 2,300 дес. земли (подъ г-домъ 260 дес.). Либава раздѣлена на 2 части и 4 квартала; заключаетъ въ себѣ: улицъ 66, переулковъ 28, 2 базар. мѣста (старое и новое),

6 площадей, 681 домовъ (74 кам.). Жит., по исчисленiю дѣйств. населенiя, въ 1862 г., 9,970 д. об. п. (4,583 м. п.). въ томъ числѣ евреевъ 1,635, католиковъ 525, правосл. и раскольник. 324, остальные протестанты, а по национальностямъ: евреевъ 1,635, латышей и литовцевъ 1,638, русскихъ 320, поляковъ 114, остальные пѣмцы. Ремесленниковъ 712 (въ томъ числѣ 287 мастеровъ); купцовъ 99. Городъ выстроенъ неправильно и имѣетъ короткiя и кривыя улицы. Одно изъ лучшихъ украшенiй города есть садъ (въ 1/3 вер. отъ него). Церквей въ Либавѣ 4: 1 православно-помѣщается временно въ обществен. домѣ (предполагается построить камен. церк.), 1 римско-католичес. (камен., постр. въ 1746 г.) и 2 лютеранскихъ; одна изъ нихъ, Св. Анны, существуетъ съ 1597 г.; кромѣ того, 1 еврейск. синагога и 1 евр. общест. молитв. домъ. Изъ богоугодн. заведенiй здѣсь сущест.: Либава-ское общество для приарѣвiя вдовъ и сиротъ (учрежд. въ 1796 г., владѣетъ капиталомъ въ 111,000 р.); городская богадѣльня съ находящимися при ней двумя вѣтками для мальчиковъ и для дѣвочекъ; Витское и Гукское сиротское заведенiе (устр. въ 1782 г. купцомъ Антономъ Витте и Лоренцомъ Гукомъ для 24 сиротъ изъ Либава-ск. гражданъ; владѣетъ капитал. въ 119,000 р.); городская больница на 36 кроватей. Изъ учебныхъ заведенiй: 1 гимназiя (цеременованная въ 1861 г. изъ уѣздн. уч.), 4 элемент. учил. (2 для дѣвочекъ и 2 для мальчиковъ), 7 частныхъ учил., 1 училище при Маринской больницѣ и 5 еврейск. школъ. Въ 1857 г. во всѣхъ 18 школахъ обучалось 374 мальч. и 218 дѣвоч. Въ Либавѣ въ 1863 г.: 94 лавки, 16 трактир. и ваѣздныхъ домовъ; фабрикъ и зав. 16 (ситарная и масляная фабр., 1 чугуно-лит. и пугочачный, 2 свѣчныхъ и мыловар., 3 канатныхъ, 5 пивоваренныхъ и 3 водочныхъ). Цѣнность производствъ всѣхъ этихъ фабрикъ и заводовъ не превосходитъ 55,000 рублей. На городск. верфи ежегодно выстраивается среднимъ числомъ 5 кораблей. Въ 1858 Л. имѣла 18 судовъ дальнаго плаванiя (бриговъ, шкуиъ и барокъ) и 7 каботажныхъ. Въ 5-ти-лѣтiе 1860—64 г. заграничный откускъ Либа-вы простирается среднимъ числомъ ежегодно на 1,371,078 руб., въ домъ числѣ хлѣба на 875,124 р., льнянаго сѣмена на 217,293 р., льна на 172,461 р., дѣсныхъ товаровъ на 34,777 р. и кожъ на 28,356 р. Откускъ сиротъ производствъ только въ 1861 г. (на сумму 62,500 р.). Въ то же 5-ти-лѣтiе при-

возъ европейскихъ товаровъ простирался на сумму 240,843 р.; главные статьи привоза были: соль, селъди, вино, фрукты, колоніальн. товары и краски. Ежегодно приходитъ и отходитъ до 180 кораблей; постоянного парох. сообщенія съ другими приморскими город. не устроено, но сюда по временамъ заходятъ пароходы, которые держатъ сообщеніе Петерб. и Риги съ загранич. портовыми городами. Въ июль въ Л. бываетъ Анненская ярмарка; она продолжается 10 дней, но обороты ея незначительны (не превышаютъ 10,000 р.). Либавъ посѣщается ежегодно для морскихъ купавъ жителями окрестныхъ губерній, въ числѣ отъ 400—500 ч. въ годъ. Вблизи города находятся и минеральные источники, содержащіе сѣрнистый водородъ и сѣрнистую известь, а отчасти хлористый натрій, сѣрно-кислый натръ и углекислую известь. Либавская гавань въ прежнее время находилась въ 3-хъ верстахъ къ ю. отъ города, гдѣ Либ. оз. имѣло прежде истокъ въ море. Неукрѣпленная болверками, гавань эта имѣла большія неудобства и часто заносилась пескомъ; по этому въ 1635 и 1636 годахъ были выписаны изъ Голландіи гидротехники, которые составляли, въ устраненію этихъ неудобствъ, разные проекты, оставшіеся безъ исполненія; только при Герцогѣ Фридрихѣ Казимирѣ въ 1697 г. былъ устроенъ каналъ къ с. отъ города, по направленію малаго ручейка, въ томъ мѣстѣ, гдѣ нынѣ существуетъ гавань; каналъ этотъ имѣлъ сначала 900 саж. длины, отъ 9—10 ф. глуб. и отъ 20—30 саж. ширины; старый стокъ былъ запруженъ дамбою и въ послѣдствіи занесенъ песками, такъ что нынѣ онъ почти незамѣтенъ; при герц. Эрнстѣ-Іоаннѣ-Виронѣ въ 1737 г. фарватеръ новой гавани былъ углубленъ до 14 ф. и въ устраненіе неудобствъ отъ бараки отмели, образовавшейся отъ наноснаго песка, были построены морскія дамбы, имѣвшія, южная 113 саж. и сѣверная 160 саж. длины; въ 1802 и 1829 годахъ они были увеличены, такъ что въ настоящее время имѣютъ: сѣверная 204 с., а южная 193 с. (начинаясь отъ выдавагося мыса, она выдвигается на 10 с. дальше сѣверной). — Главное преимущество Либавск. гав. предъ другими портами Балтійск. м. состоитъ въ томъ, что она замерзаетъ только во время сильныхъ и продолжительныхъ морозовъ, да и то на короткое время, почему и открывается гораздо раньше другихъ. Другое удобство гавани состоитъ въ томъ, что, устроенные на набережной ея амбарныя склады, способствуютъ къ скорѣйшей на-

грузкѣ и разгрузкѣ кораблей. Близъ прибреж., что корабли разгружались и вновь нагружались втеченіи трехъ сутокъ; такая скорость отправленія понижаетъ плату за фрахтъ и, такъ какъ Либавскій портъ одинъ изъ самыхъ безопасныхъ въ Балтійскомъ морѣ, то и страховыя преміи съ приходящихъ и отходящихъ кораблей значительно ниже, чѣмъ въ прочихъ портахъ. Существенное неудобство гавани составляетъ баръ, постоянно увеличивающійся, глубина котораго въ настоящее время 9 ф., но при продолжительныхъ юго-западн. вѣтрахъ, уменьшается иногда до 6 фут., такъ что очень большіе корабли должны нагружаться и разгружаться на рейдѣ; глубина котораго $4\frac{1}{2}$ —5 саж., но стоять на якорѣ неудобно по причинѣ дурнаго грунта и потому что рейдъ открытъ отъ дующихъ съ моря западныхъ вѣтровъ.

(Storoh, R. R., VIII, 62; Bienenst., Ost. prov., 261; oro me, Kurland, p. 13, 136; Keyserling, Kurl., 233; Possart, Kurl., 177; Rathlef, Skitzze, 25, 203; Pilote de la mer Balt., p. le Gras, p. 371; Description des cotes de l'Est., 16; Орановскій, Курл., 63, 467; Небольсина, ст. зап., I, 69; Ж. м. в. Д. 1831, IV, 129—134; М. Сб. 1839, май, 172; Сѣв. Почта 1862, N 48; К. Гужина, опис. шв. водъ Р. шв., с. 229).

Либавское озеро, одно изъ самыхъ большихъ озеръ Курляндской губ., лежитъ между песчаными берегами въ совершенно низменной мѣстности и занимаетъ площадь въ 26 квадр. в. Дл. до 18 в., шир. до $2\frac{1}{2}$.; отъ моря отдѣляется измененной косой, на сѣверн. оконечности которой расположено г. Либавъ. Съ моремъ оз. соединяется широкимъ каналомъ, служащимъ г. Либавѣ гаванью; прежде существовалъ другой стокъ въ море (но средній оз.), который въ концѣ XVII ст. былъ закрытъ плотинами, для углубленія гавани; занесенный пескомъ, въ настоящее время онъ почти незамѣтенъ. При продолжительныхъ вѣтрахъ съ моря, вода въ Либавскомъ оз. поднимается на 3—4 ф., затопляя какъ островки, находящіеся на озерѣ, такъ и низменные окрестности и причина иногда вредъ и Либавѣ. Въ Либавское оз. впадаютъ рѣки: въ с.-в. углу Аландъ, стокъ оз. Тельзенъ, сѣвернѣе стокъ оз. Тосмаръ, на в. р. Пурве или Отанге (Отанне), на ю. р. Бартау (отъ 80—90 в. длиной), по которой въ Либаву сплавляется значительное количество дѣса, а также отъ 100—150 небольшихъ лодокъ съ грузомъ, состоящимъ изъ камней и сельскихъ произведеній. Въ Либ. оз. изъ рыбъ ловятся преимущественно угри. Въ сѣв. части находятся нѣсколько маленькихъ острововъ, низменныхъ, поросшихъ травой и служащихъ пастбищами.

(Rathlef, 25, 63; Орановскій, Курл., 63; Bienenst. Kurl. 13; Possart; Kurl., p. 177, 312).

Либенталь, *Большой и Малый* немецкия колоніи, Херсонской г., Одесскаго у. Первая, называемая также *Большая Акарола*, при рч. Акароль, въ 20 в. къ ю.-в. отъ Одессы, имѣть, по свидѣніямъ 1859 г., 2,737 ж. об. п., имѣць, лютеранъ, двор. 241, лютеранскую церковь, 2 гончарные заводы, водолечебное заведеніе и общественный садъ. Вторая, называемая также *Малая Акарола*, при лиманѣ Сухожь, въ 15 в. къ ю.-в. отъ Одессы, по свидѣніямъ 1859 г., имѣть 1,504 ж. об. п., имѣць, католиковъ; дворовъ 144, римско-кат. церковь и водолечебное заведеніе. Обѣ колоніи основаны въ 1803 г.; льготы колонистовъ кончились съ истеченіемъ 1812 г. Въ Б. Либенталь, который сообщается съ Одессой посредствомъ омнибусовъ, находится главное управленіе Либентальскаго колоніальнаго округа и заемный банкъ колонистовъ. Нѣкоторые изъ нихъ приобрѣли покупкою собственныя земли, такъ что уже въ 1848 г. таковыя земель въ ихъ владѣніи состояло 3,753 десятины.

(В.-Р. Газета. 1856 г., с. 109; Одесскій альманахъ 1839 г., с. 219; Unterhaltungsblatt für deutsche Ansiedler in sudl. Russland, 1848 N 2, S. 11; Kohl's Reise, S. II, 147—153).

Ливадія (но-гречески *лута*), собственная Ея Императорскаго Величества дача, Таврической г., Ялтинскаго у., на южномъ берегу Крыма, въ 5 в. къ западу отъ Ялты, при источникѣ Мега-пердъ (большая вода) и трехъ другихъ безыменныхъ. Ч. ж., по свид. 1859 г., 140 об. п., дв. 30. Церковь, 2 дворца, паркъ съ оранжереями, телеграфная контора. Это великолѣпное мѣстѣе располож. по обѣимъ сторонамъ почтовой дороги, которая раздѣляетъ Ливадію на Верхнюю и Нижнюю. Въ Верхней находятся хозяйственные постройки, фруктовый садъ и одинъ изъ дворцовъ. Гористая мѣстность чрезвычайно красива; садъ заключаетъ въ себѣ всѣ экзотическія растенія, которыя могутъ процвѣтать на южномъ берегу Крыма. Въ Нижней Ливадіи другой дворецъ, церковь и роскошный паркъ въ англійскомъ вкусѣ, съ превосходными статуями и фонтаномъ. Все имѣніе состоитъ изъ 209 десятинъ; есть значительныя виноградники. Въ Ливадіи замѣчательны слѣды древнихъ построекъ, въ томъ числѣ развалины часовни св. Іоанна; на одномъ изъ источниковъ. Имѣніе первоначально принадлежало генералу Ревелюти, потомъ приобретено и устроено графомъ Львомъ Потодкинъ, а впоследствии куплено въ собственность Государыни Императрицы.

(Dubois, Voyage, T. VI, p. 64; Koch, Krim, S. 134; Retzold's Reise, III, 308; Иллюстрац. Восточн. вѣст. 1851 г., с. 261, на 1857, с. 49; отъ Москвы до южн. бер. Крыма, N 26, с. 14).

Ливенгофъ, мѣстечко (каз.), Витеб-

ской г., Динабургскаго у., въ 60 в. къ с.-в. отъ у. г-да, по Рижско-Московскому почтов. тракту. Ч. ж. 86 д. об. п., 41 дв., почтов. станція, католич. костель, во имя Арх. Михаила, куда 29 сентября собирается до 3,000 богомольцевъ.

Ливенка, село (каз.), Самарской г., Николаевскаго у., въ 34 в. къ с.-з. отъ у. г-да, при р. Стерихѣ (Стерчь). Ч. ж. 2,010 д. об. п., 257 дв. Вблизи села, недалеко отъ р. Стерчи, въ сѣрой песчанистой глинѣ лежатъ обломки сѣрой желтаго известковаго мергеля, заключающіе въ себѣ окаменѣлости: белемниты и *Ostrea*.

(Гор. Жур. 1847 г., ч. I, с. 49).

Ливенскъ, слоб. (каз.), Воронежской г., Бирючнскаго у., въ 26 в. къ ю.-ю.-з. отъ у. г-да, по Валуйскому тракту, при р. Валуй. Ливенскъ возникъ не ранѣе царствованія Ѳедора Алексѣевича (XVII в.). Въ 1779 г. сдѣланъ уѣзднымъ г-мъ Воронежскаго намѣстникъ, въ 1797 г. Слободско-Украинскаго г., въ 1802 г. переименованъ въ заштатный, а въ 1864 обращенъ въ сельское поселеніе. Ч. ж. 3,168 д. об. п., 428 дв., богадѣльня; почтовая станція, заводы: пивоваренный, нѣсколько маслобійныхъ, кирпичныхъ и винокуренный, на которомъ въ 1862—63 г. выкурено 11,752 вед. алкооля изъ 35,190 пуд. ржаной муки. Базары 2 раза въ недѣлю; ярмарки: 25 марта, въ день Преполовенія, 15 августа и 26 октября; на нихъ въ 1860 г. привезено на 9,134 р., продано на 3,379 р.

(Болховитиновъ, оп. Воронеж. г., с. 154; В. Ст. Воронеж. г., с. 106; Зап. И. Р. Геогр. Об. вѣ. XII, с. 296; Михалевичъ, Воронеж. губ., с. 408; Воронеж. губ. вѣд. 1861 г. N 13, с. 162; Город. посел. ч. I, с. 464).

Ливенщино (*Никольскій Челмыкъ*), село (каз.), Тамбовской г., Усманьскаго у., въ 57 в. къ в. отъ у. г-да, по Тамбовскому почтов. тракту, при р. Челмыкѣ. Ч. ж. 1,537 д. об. п., 210 дв.

Ливны, уѣзд. г-дъ Орловской г. I. Г-дъ, подъ 52°25' с. ш. и 55°16' в. д., въ 180 вер. къ в.-ю.-в. отъ Орла, при впаденіи рч. Ливенки въ р. Сосну. Основанъ въ 1586 г. кн. Влад. Козьмовымъ-Мосальскимъ и Лукьян. Хрущевымъ, по иривоюру бояръ. Въ это время мѣстность иныишняго города почиталась весьма важною въ стратегическомъ отношеніи, такъ какъ здѣсь сходились дороги Калужская (на ю.-в.), Муравская (на ю.-з.) и Шаховская (средняя), по которымъ происходили набѣги татарцевъ и крымцевъ. До постройки новаго города на устьѣ Ливенки находилась старая, куда въ 1576 в. выжались особы

вовожд; отъ которыхъ замѣтны всѣ по-Сосенскіе начальники сторожевыхъ отрядовъ. Само собою разумѣется, что какъ городъ, такъ и его окрестности подвергались частымъ опустошеніямъ отъ татаръ не только въ XVI, но и въ XVII столѣтіи, какъ напр. въ 1618, 1624, 1625, 1646, 1659 и 1677 годахъ. Въ періодъ самозванцевъ Л. постоянно держали ихъ сторону и служили мѣстомъ сбора всѣхъ бродягъ, тамъ что сложилась пословица: «Ливны всѣмъ ворахъ дивны». До половины царствованія Михаила Федоровича въ Ливн. происходилъ разныи пріѣзды пословъ ханскихъ и московскихъ, и содержался конвой, сопровождавшій нашихъ пословъ въ Крымъ и обратно. При Ливныхъ на Сосѣ строились также суда, отправляемыя на Донъ къ Воронежу. Въ 1708 г. городъ, имѣвшій свой у-дъ еще въ 1611 г., приписанъ къ Кіевской г., въ 1719 г. показанъ въ Елецкой провинціи Азовской губ., въ 1778 г. назначенъ уѣзди. городомъ Орловскаго намѣстничества, а въ 1796 г. той же г.-ин. Кремль или собственно городъ существовалъ до 1784 г. Онъ стоялъ на крутомъ мысу, образуемомъ впаденіемъ рч. Ливенки въ Сосну, съ в. и ю. былъ укрѣпленъ землянымъ валомъ, съ с. и з. высокими деревяннымъ палисадомъ и кромѣ того, кругомъ обведенъ ровомъ въ 2½ с. глуб. Съ с. и з. къ городу примыкало 6 слободъ. Въ 1779 г. въ г-дѣ и слободахъ было 12 церквей, домовъ 674, жителей болѣе 4 т. д. об. п.; купечества не было, а торговля находилась въ рукахъ слободскихъ однодворцевъ. Въ 1858 г. Л. были опустошены пожарами. По свѣд. за 1864 г., ч. ж. въ городѣ 13,883 д. об. п. (7,417 м. ж.), изъ коихъ гражданъ и купцовъ 1,719, мѣщанъ 9,551. Къ городу примыкаютъ 7 слободъ: Черкасская, Стрѣлецкая, Ямская, Пушкарская, Никольская, Егорьевская и Вѣломѣстная, въ коихъ казен. крестьянъ 4,767 д. об. п. Въ городѣ 8 церквей, изъ коихъ Троицкій соборъ построенъ въ 1809 г.; число домовъ (1864 г.) 930 (89 казен.), лавокъ 175, гостиниць 6, постоялыхъ дворовъ 17, городская больница, уѣздное и приходское духовныя училища, уѣздное и приходское свѣтскія училища: для мальчиковъ, женское приходское; учащіяся въ свѣтскихъ училищахъ (1862 г.) 182 мальчиковъ и 67 дѣвочекъ, къ духовныхъ до 320 мальчиковъ. Городу принадлежатъ 1,751 дес. земли и казенный гостиницъ дворъ, приносящій дохода 1,150 р.; городской доходъ исчисляетъ на 1862 г. въ 2,165 руб. Городскіе обыватели хлѣбонаше-

ствомъ не занимаются; разоблаченіемъ въ 1864 г. считалось 773 (196 маст.); изъ нихъ кузнецовъ было 158, а портныхъ и сапожниковъ 177. Большая часть хлѣбать промышленяютъ торговлею и разными мелкими промышленя; такъ въ 1864 г. выдано торговыхъ свидѣтельствъ однимъ мелочнымъ торговцамъ 777; значительная часть мѣщанъ промышленяютъ и внѣ города, въ 1862 г. ихъ было выдано наспортовъ и краткосрочныхъ билетовъ 1,077. Не малое число рукъ занято на мѣстныхъ крупорушняхъ и пенькотрепальняхъ. По свѣд. Департ. Мануфакт. и Торговли за 1862 г., въ городѣ находилось 3 пенькотрепальни, выдѣлывавшия пеньки на 22,800 р., 3 мыловаренныхъ зав. на 14 т. р., салотопенный на 16 т. р., 3 свѣчвосальныхъ на 10,660 р., масляной на 1,960 р.; кромѣ того, 17 крупорушенъ выдѣлываютъ крупъ на сумму до 57,600 р.; вся же заводская дѣятельность простирается на сумму до 121 т. р. Мѣстное купечество ведетъ торговлю хлѣбомъ, пенькою, кожею, рогатымъ скотомъ, саломъ, отправляя ихъ въ Москву и къ портамъ. Особенно же обширна торговля хлѣбомъ, который свозится сюда изъ губ. Курской, Тамбовской, Воронежской и даже Харьковской; хлѣба закупается здѣсь отъ 450 до 725 т. четверт., преимущественно въ зернѣ, и передѣлывается на мукомольныхъ мельницахъ уѣзда въ муку; въ 1857 г. на 28 крутичкахъ, находившихся въ у-дѣ, передѣлано разной муки на 2,118,000 р.; она идетъ преимущественно въ Москву, Рославль, Жыздру, Калугу, Вѣтевь, Орелъ, Мценскъ, Малоярхангельскъ, Волховъ, Брянскъ и Карачевъ. Въ зимнее время изъ г-да ежедневно выѣзжаетъ отъ 1 до 1½ тыс. подводъ съ хлѣбомъ и разными товаромъ. Пенька идетъ въ С.-Петербургъ, рогатый скотъ, пригоняемый изъ Харьковской, Екатеринославской и Полтавской г., гонится частію въ Москву, частію бьется на мѣстѣ для вытопки сала; однихъ овецъ пригоняется въ Ливны отъ 15 до 20 тыс. головъ. Въ 1864 г. выдано торговыхъ свидѣтельствъ купцамъ 1-й гильдіи 5 и 2-й — 233, прикащикамъ 20. Ярмарокъ въ г-дѣ 2: въ 10-ю пятницу по Пасхѣ и 29 августа; оборотъ ихъ въ 1861 году простирался на 3,420 р.; базары, дѣлающіеся значительными зимомъ, собираются по воскресеньямъ, средамъ и пятницамъ, кромѣ того, бывають особые торги 6-в 28 декабря, 4 января и на всѣхъ недѣляхъ; обороты ихъ значительны; такъ въ 1855 г. 6 декабря было отправлено изъ Ливенъ одной битой птицы до 400 подводъ,

окупленной тульскими, валужскими и московскими купцами.

(Аргентовъ, Ливны и Ливенскій уѣзд., стр. 26 в дѣлѣ, Герод. посел., т III, с. 539, Яковом. сост. город. посел., ч. II, тетр. XVII, стр. 47, Ж. М. Вн. Д. 1860 г., ч. XL, ота. III, стр. 26 в дѣлѣ; Пап. кн. Орлов. г. на 1860 г., с. 47, 79, на 1864 г., стр. 166; В. Ст. Орлов. г., с. 113, 136; Орлов. губ. вѣд. 1838, N 1; С.-Пит. №м. 1818, N 63, 1820, N 17, 1835 г.; N 19, 219, Зуевъ, Путеш. Вал., с. 121).

II. *Ливенскій уѣздъ*, въ в. частн губ. Прост. его по Швейцеру 99,17 кв. м. или 4,797 кв. в. Площадь у-да р. Осною раздѣляется на сѣв. и юж. половины, изъ коихъ первая холмиста и значительно возвышеннѣе второй, послѣдняя же носитъ болѣе степной характеръ. О возвышенности той и другой половины можно судить изъ слѣдующихъ опредѣленныхъ пунктовъ: въ с.-в. углу уѣзда при с. *Маминое* (52°48' с. ш., 55°32' в. д.) абс. выс. 851 фут.; на сѣв. у с. *Россошаное* (52°47' с. ш., 55°23' в. д.) 930 фут., при с. *Шатиловъ* (52°45' с. ш., 55°28' в. д.) 942 фут.; на сѣв.-зап. при с. *Лобаневскъ* (52°42' с. ш., 55°18' в. д.) 820 фут.; ближе къ среднѣ при с. *Литицахъ* (52°26' с. ш., 55°21' в. д.) 716 фут.; на самой среднѣ при г-дѣ *Ливнахъ* 762 фут. и при с. *Жеримъ*, на р. *Соснѣ* (52°20' с. ш., 55°27' в. д.) 701 фут.; въ южной половинѣ при с. *Сатминомъ* (52°20' с. ш., 55°3' в. д.) 669 фут., *Навское* (52°17' с. ш., 55°87' в. д.) 760 фут.; на юго-запад. при с. *Дубовицъ* (52°16' с. ш., 55°49' в. д.) 724 фут., на ю. при с. *Гатмицахъ* (52°13' с. ш., 55°37' в. д.) 791 фут., на ю.-в. при *Веркахъ* (52°9' с. ш., 55°47' в. д.) 753 фут. Такими образомъ самая низкая часть есть средняя; возвышающаяся постепенно къ югу. Почва уѣзда вообще черноземная съ глинистой подпочвою, лежащею на известнякѣ казанско-девонской формации, добыча котораго обставляется довольно значительный промыселъ. Известнякъ этотъ характеризуется окаменелостями: *Spirifer Archiaci*, *Rhynchonella livonica*, *Productus Murchisonianus*, *Pr. membranaceus*. Мѣстани въ у. г-дѣ встрѣчается горф. шосс. уѣздъ ведетъ въ рѣчной области р. Двнѣ. Главная рѣка Сосна протекаетъ по среднѣ уѣзда отъ зап. къ вост.; изъ притоковъ ея влѣчателыны слѣва: Труды, Любовица, Ливная и Полевая Ливенка, Большая Чердава, справа: Темъ, Кисель, Олимпъ. Водоснабженіе въ болѣе встрѣчается мало. Подъ г-дами до 19,700 десят. (Пап. кн. на 1860 г.; стр. 51.) или около 4% всей площади; г-ды преимущественно дубовыя, березовыя и осипрыныя; лѣсныхъ лѣсовъ 410 десят. и общихъ съ частными лѣсами 4,073 десят. (свѣд.

1858 г.). По свѣд. за 1864 г. ч. ж. въ уѣздѣ 206,893 д. об. н. (99,169 м. п.); съ городовъ на 1 кв. м. по 2,230 д. об. п. Изъ общаго числа жителей: дворянъ 857, крестьянъ казен. 131,600, вышед. изъ крѣп. зависн. 58,759. Почти все православныя. Уѣздъ раздѣленъ на 2 стана; жители раздѣляются въ 502 поселкахъ (свѣд. 1859 г.), изъ коихъ селъ 82, слободъ 11, савецъ 167, деревень 206, малыхъ поселковъ 36. Селеніи, имѣющихъ отъ 1 до 1½ тис. душъ об. п. 23, свыше 1½ тоже 23, а именно *Любовица* съ 2,880 д. об. п., *Евратинъ* 2,258, другая *Любовица* 2,444, *Ольшаное Вышнее* 2,000 и *Нижнее* 1,874, *Орво* 1,942, *Гатмише* 1,989, *Маминое* 1,913, *Борки* 1,952, *Гатмише* (Успенское) 1,896, *Крутое* 1,835, *Воротыинскъ* 1,863, *Теличе* 1,775, *Рычица* 1,715, *Крутое* 1,777, *Царево* 1,729, *Маховое* 1,683, *Бол. Чернава* 1,681, *Равице* 1,686, *Навское* 1,639, *Свиная Дубрава* 1,599, *Дубовицъ* 1,558, *Жеримъ* 1,535. Уѣздъ принадлежитъ, при замѣчательной плодородіи почвы, къ земледѣльческимъ; подъ пашнями болѣе 361 тис. десят. (свѣд. Памятн. кн. 1860 г., стр. 51, у Артемьева 409,000 десят. или $\frac{2}{7}$ всей площади), т. е. до 74% всей площади. Лѣна сѣтся мало, воюши болѣе; воюшиаго сѣмени собирается до 40 тис. и пеньки до 52 тис. пуд. Значительное количество хлѣба остается на продажу и скупается Ливенскими купцами. Скотоводство незначительно; у немногихъ владѣльцевъ имѣются небольшіе конскіе заводы. Садоводство, огородничество и пчеловодство также не развиты и удовлетворяютъ только мѣстнымъ потребностямъ. Ремесленниковъ въ уѣздѣ до 2,200, изъ коихъ до 455 портныхъ, 387 плотниковъ, 293 каменщиковъ, 213 шерстобитовъ, 127 столяровъ, 171 кузнецовъ, 100 скорняковъ, 138 печниковъ. Многіе крестьяне занимаются извозомъ; а также уходятъ на заработки въ другія мѣстности, такъ въ 1858 г. однимъ казеннымъ крестьянамъ выдано паспортовъ и билетовъ 5,450 (3,446 на срокъ болѣе 2 мѣсцевъ). Заводская дѣятельность уѣзда необширна; здѣсь въ 1861 г. считалось 4 плетбуажныя фабрики въ *Жеримъ*, *Обернѣ*, *Касьяновѣ* и *Вричицѣ*; 2 свеклосахарныхъ въ *Жолотѣ* (быль безъ дѣствія) и дер. *Камелевой*, 2 винокуренныя при с. *Татарскомъ Бродѣ* и *Захаровѣ* (Быковскій и Никомасовскій унктажены). На плетбуажныхъ выдано бумаги на 38,285 руб., на свеклосахарныя 2,280 пуд. веса. Прямые биваютъ въ до. *Сатминомъ* 9 мая 3

Любовию 15 июня; на нихъ привезено товаровъ въ 1862 г. на сумму до 28 тме. руб., продано на 3 тме. руб.

(См. Орловская г. и Артемьевъ, города Ливны и Ливенскій уездъ, С.-Пет., 1860, in 8°; брош. изъ Журн. Мин. Вн. Дѣл., 1860 г., ч. XL).

ЛИВЫ, небольшой остатокъ Финскаго племени, бывшаго аборигенами Лифляндіи и Курляндіи, давшій свое имя первой изъ сихъ двухъ отрасль. Ливы, въ числѣ 2,052 д. об. п. (по счисленію 1863), обитаютъ ими на прибрежьяхъ Балтійскаго моря, на самой сѣв. оконечности Курляндскаго полуострова, въ 14 селеніяхъ (Луушентъ, Пийзонъ, Гр. Ирбентъ, Яундеемъ, Сійкрагентъ, Кл. Ирбентъ, Коштрагентъ, Пятрагентъ, Саукагентъ, Вайдентъ, Колькентъ, Лейнесъ-крустесъ, Кальне-крустесъ и Мельзилентъ). Другая, уже совершенно ничтожная и быстро исчезающая группа Ливовъ, обитаетъ въ Лифляндіи на р. Салисѣ, гдѣ, въ Ней-Салисѣ, Шегрентъ нашелъ въ 1846 г. только 22 Лива (16 мужч. и 6 женщ.). Языкъ Ливовъ похожъ на языкъ дерптскихъ Эстовъ, но не на столько, чтобы предполагать, что нынѣшніе Ливы суть переселившіеся когда нибудь на Курляндскій берегъ Эты. Напротивъ, изъ всѣхъ изысканій Шегрена, посланнаго Географическимъ Обществомъ въ экспедицію для изслѣдованія остатковъ Ливовъ, слѣдуетъ, что Ливы въ прежнія времена имѣли несравненно болѣе обширное распространеніе и были вѣроятно аборигенами южной Лифляндіи и Курляндіи, но были отчасти отброшены къ морскому прибрежью латышами, въ народности которыхъ они большею частью исчезли мало по малу. Съ Ливами соплеменны Кривинги, жившіе около Бауска въ Курляндіи; въ 1864 Шегрентъ нашелъ ихъ въ Ней-Роденскомъ приходѣ, близъ Бауска, только въ числѣ 79 об. п.

(Arndt Livi. Chronik, Halle 1754, fol. 8. 4 etc.; Schlözer allg. nord. Gesch., II, S. 314, Anm. O.; Storch, d. Russ. R., 1797, p. 137; Wisenastamma, die Ostseeprovinz. 1828, p. 186; Parrot, Verz. üb. Liven, Letten u. Eheten, 1839; Possart, d. Kaiserth. Russl. 1841, I, 119; Blum ein Bild aus d. Ostseeprovinz. od. Andreas den Löwis of Menar. Berl., 1848, S. 116; Köppen die Bewohner Kur- und Livland's im allgemeinen und die Liven insbesondere in Bull. de la cl. hist. phil., III, 1848, N 17; Hillmar die Liven an d. Nordküste v. Kurland, St.-Pet. Zeit. 1816, N 143; Шегрена, извѣст. изъ отч. объ отбор. экспед. въ Лив. и Курл., въ Всп. Г. О. 1849, I, ст. 311—322; Sjögren Rapp. sur son voyage, вѣ Мѣл. Russes 1852, II, p. 235; Schnitzler, l'Emp. des Tsars, II, 1848, Krana, Arch., V, 623).

Лигумы, мѣст., Ковен. г.; см. *Лигумы*.

Лида, уѣздный городъ Виленской г.

Г. гдѣ широта 53°54' с. ш. и 42°58' в. д., въ 89 вер. къ ю. отъ Вильно, при рч. Лидѣ. Основанъ, какъ полагаютъ, Латовцами вскорѣ послѣ разоренія (въ 1180 г.) Дейловскаго княжества, въ составъ котораго входила окрестность Лиды. Достоверное же существо-

ваніе города начинается съ 1326 г. когда Гедиминъ, вел. кн. Литовскій, построилъ здѣсь каменный замокъ. Въ 1380 г. Ягайло подарилъ Л. своему любимцу Войдылѣ, женатому на его сестрѣ Маріи, но въ 1381 г. князь Кейстутъ, овладѣвъ Вильно и вытѣснивъ Ягайло, взял Лиду, при чемъ Войдыла былъ повѣшенъ. Въ 1387 году Ягайло, принявъ католическую вѣру въ Краковѣ, въ Лидѣ издалъ декретъ объ уничтоженіи идолопоклонства. Въ 1392 и 1394 год. Лида была разорена Тевтонскими Крестоносцами, въ первый годъ подъ начальствомъ гроемейст. Конрада Валенрода, сообщивъ съ Витовтомъ, во второй, подъ начальствомъ Конрада Юнгингена, во наущенію кн. Свидригайла. Съ 1398—99 г. въ Лидскомъ замкѣ жилъ, съ дозволенія В. кн. Витовта, князь Кипчакской орды Тохтамышъ, бѣжавшій изъ орды. Въ 1406 г. на замокъ тщетно напалъ кн. Смоленскій Юрій Святославичъ, желавшій освободить изъ плѣна свою супругу, находившуюся въ то время въ замкѣ. Въ 1434 г. кн. Свидригайло, свергнутый съ престола Сигизмундомъ, сжегъ городъ, но не могъ взять замка. Вскорѣ послѣ того, бывшій ханъ Кипчакской орды Хаджи-Гирей назначенъ Лидскимъ старостой и жилъ въ замкѣ до введенія своего на ханство Крымское, т. е. до 1443 г. Въ 1553 г. въ городѣ была построена русская церковь во имя св. Георгія. Въ 1655 и 1659 г. замокъ и городъ были опустошены русскими войсками. Въ 1702 году Шведы одвергли городъ той же участи, а окончательно разорили городъ русскіе въ 1694 г. Въ 1795 г. Лида присоединена къ Россіи и въ 1796 г. назначена уѣзднымъ городомъ Слонимской губ., въ 1797 г. Литовской, въ 1809 г. Гродненской, а съ 1842 г. Виленской. По свѣд. за 1864 г. ч. ж. 2,208 д. об. п. (1,095 м. п.), изъ коихъ дворянъ 305, кушцовъ 17; мѣщанъ и цеховыхъ 1,400. Неправославныхъ: 452 католик. и 1,377 евреевъ. Въ 1864 г. была 1 православи. церковь, католич. костелъ, синагога и 3 еврейскіе молитвен. школы; домовъ 438 (41 камен.), лавокъ 76, трактировъ 2, харчевень 10, постояльн. дворовъ 20, уѣздное и приходское училища. Изъ памятниковъ старины замѣчательнъ полуразрушенный замокъ, основанный Гедиминомъ; отъ оруженъ съ 3 сторонъ водою, а отъ города отдѣленъ въскрѣ. На противоположныхъ углахъ находятся развалины двухъ высокихъ башенъ; около с.-в. башни—ворота. Городу принадлежатъ земли 345 десят., вѣд-

мъ того состоитъ во владѣннй городскихъ обывателей 1,544 десят.; доходъ города на 1862 г. исчисленъ въ 2,961 руб. Значительная часть жителей занимается обработкою собственной земли или нанимаемой у города и помѣщиковъ; въ 1861 г. этимъ занималось до 60 семействъ христіанскихъ и до 25 еврейскихъ. До 146 человекъ уходятъ на заработки въ другія мѣстности; ремеслами, которыя мало развиты, занималось въ 1864 г. 279 человекъ (119 мастер.). Заводская дѣятельность ограничивается 2 домашними салновѣчными заведеніями, приготавливающими шабашковыя свѣчи, и 3 кожевными заводами, выдѣлывающими кожъ на сумму до 6 тыс. руб. Торговля ничтожна и состоитъ въ удовлетвореніи обывателей необходимыми предметами потребленія. Въ 1864 г. выдано торговыхъ свидѣтельствъ кушачъ 1 гильдіи 2, 2-ой—4 и прикащикамъ—8. Еженедѣльные базары по воскресеньямъ и понедѣльникамъ, ярмарки 11 апрѣля и въ день Св. Духа; на ярмарки привозится товаровъ на сумму до 2 тыс. руб., продается на 600 руб.

(Карамзинъ, Истор. Гос. Рос., т. V, с. 102; Каркоръ, чертъ изъ истор. Литов. народа, с. 11; его же, хронологич. показаніе достопримѣч. событий въ Вилен. губ. до 1852 г.; Город. посел., т. I, с. 163; Эконом. соот. город., ч. I, тетр. IV, с. 12; Памят. кн. Виленск. губ. на 1831 г., с. 93, 106; В. Ст. Виленск. губ., с. 41; Нов. Арх. об. III, 287).

II. *Лидскій* уѣздъ занимаетъ южн. часть губерніи. Простр. его, по Швейцеру, 98,99 кв. м. или 4,789 кв. в. Площадь уѣзда представляетъ равнину, мѣстами только пересѣченную невысокими холмами. Склоненіе площади замѣтно къ берегу Нѣмана, и возвышеннѣйшія части находятся въ сѣверной части, особенно около м. Эйшишекъ. Абс. выс. въ сѣв. части при с. *Черникахъ* (53°57' с. ш., 42°48' в. д.) достигаетъ 573 ф., въ ю.-в. части при с. *Докудоотъ* (53°48' с. ш., 43°11' в. д.) 437 фут., на югѣ при д. *Фальковшизмъ* (53°44' с. ш., 42°56' в. д.) 481 фут., на ю.-з. при с. *Лопатахъ* (53°33' с. ш., 42°34' в. д.) 561 фут. Почва уѣзда преимущественно суглинистая и песчаная, мѣстами хрящеватая, смѣшанная съ черноземомъ; по берегамъ Нѣмана и у устьевъ впадающихъ въ нихъ рѣкъ песчаная, а въ низинахъ с.-з. и ю.-з. частяхъ глинистая. Вся площадь лежитъ въ системѣ р. *Нѣмана*, который протекаетъ вдоль южн. части уѣзда на пространствѣ около 100 в.; онъ судоходенъ на всемъ протяженіи; незначительныя пристани находятся при с. *Докудовѣ*, *Вашкевичахъ*, *Сельцѣ*, *Бѣлицѣ*, *Зблянахъ*, *Орлѣ*, *Турейскѣ* и *Перекопѣ*. Въ Нѣманѣ впадаютъ рр. *Гавія*, *Нарегъ*, *Дзятва*, *Ел-*

ненка (Зарѣчанка), *Нѣманскъ*, *Лебеда*, *Липичанка*, *Сотнищица*, *Турія*, *Котра*, *Солчачи* и др. Изъ нихъ по р. *Гавія* сплавляется гѣсъ отъ им. Дзевонншекъ и по р. *Дзятвѣ* отъ с. Мыта. Изъ озеръ болѣе другихъ замѣчательны по величинѣ: *Дуба* въ с.-з. части (до 14 в. въ окр.), *Пеляса* (до 11 в. въ окр.), принимающее рѣку того же названія, *Матора* на границѣ Гродненскаго у. (до 10 в. въ окр.). Болота, разбѣянные по всей площади, находятся преимущественно въ с.-з. части (Пелясскія, Конавскія, Котровскія, Дзитовскія, Гирковскія, Думбе) и на ю.-в. (Шлебанскія, Домбровенскія, Докудовскія). Изъ минеральныхъ богатствъ, кромѣ глины, известняка, песчанка, находятся мѣстами жегѣзные и сѣрные колчеданы; болота содержатъ много жегѣзной окиси, также встрѣчаются: охра, соловатня и сѣрные воды; во все это, кромѣ глины, идущей на кирпичи, и песчанниковъ, употребляемыхъ на жернова, остается безъ употребленія. Подъ гѣсами до 130 т. дес., т. е. около 27% всей площади; однихъ казенныхъ гѣсовъ 29,000 десят., т. е. 20% казенныхъ земель; гѣсъ преимущественно хвойный, частью лиственный. Лѣсныя пространства находятся преимущественно на гѣвомъ бер. Нѣмана, по болотистымъ берегамъ рр. Дзятвы, Котры и Пелясы. По свѣдѣніямъ за 1864 годъ ч. жителей въ уѣздѣ (безъ города) 110,661 д. об. п. (54,797 м. п.); съ городомъ на 1 кв. м. по 1,140 д. об. п. Изъ общаго числа жителей: дворянъ 5,837, мѣщанъ 4,121, крестьянъ казен. 26,935, евреевъ-земледѣльцевъ 511, вышедшихъ изъ крѣпостной зависимости 66,787, однодворц. 1,709. Православныхъ: 75,074 католиковъ, 129 протест., 5,805 евреевъ и 294 магометанъ. Жители преимущественно литовскаго племени; небольшая часть поляковъ. Татары-магометане поселены здѣсь со временъ Великаго Кн. за Витовта и живутъ въ дер. Неграшунце. Въ 1864 г. въ уѣздѣ было 19 православл. церквей, 31 католич. костеловъ, 1 протестантская церковь, еврейскихъ молитвенныхъ школъ 18. Уѣздъ раздѣленъ на 5 становъ; жители размѣщаются въ 1,722 поселкахъ, изъ коихъ 15 мѣстечекъ, 15 селъ, 2 колоніи, 866 деревень, 824 мызъ, фольварковъ, околицъ, хуторовъ и другихъ мелкихъ поселковъ. По населенію замѣчательны *Василишки* съ 1,859 д. об. п., *Острина* 970, *Бѣлица* 937, *Радунъ* 737, *Эйшишки* 706, *Жолудокъ* 581, *Щучинъ* 575; остальные поселки не илѣютъ и 500 д. об. п. Большая часть жителей занимаютъ

ся сельскими промыслами; подъ пашнями до 170,000 десят., т. е. около 34% всей площади, часть хлеба за своимъ потреблениемъ идетъ на винокурение и продажу въ г. Вильно, а также отпускается по р. Нѣману съ приставей къ Юрбургу. Значительныя выгоды приносятъ также воздѣлываніе льна, вывозимаго для продажи. Скотоводство, огородничество, садоводство не имѣютъ большого развитія; жители, живущіе по берегамъ р. Нѣмана, занимаются отчасти рыболовством; многие изъ жителей рубятъ дѣсь и дрова, подвозятъ къ сплавному рѣкамъ и занимаются работами во время навигаціи. Кромя 26 винокуренныхъ заводовъ, 29 пивоваренныхъ и 4 медоваренныхъ въ 1864 г. другихъ заводовъ въ уѣздѣ не было. Ярмарки бывають въ м. Жолудѣ 2 мая, Щучинѣ 12 мая, 15 іюля, 15 августа; и 16 октября, на нихъ привозится на сумму до 9,400 руб., продается на 5,400 руб.

(См. Валеская г. и Лаврова, очеркъ Лидскаго у. въ топограф. описаніи, въ Вилн. губер. вѣдом. 1849 г., N 18—22).

Лидовяны, мѣст. (каз.), Ковенской г., Россіенскаго у., въ 15 в. къ с. отъ у. г-да, при р. Дубиссѣ. Ч. ж. 177 д. об. п., 22 дв., католич. костель.

(Город. посел. ч. II, с. 535; Аванасъвъ, Ковен. г., с. 741).

Лидь или *Литъ*, р., Новгородской г., лѣв. пр. Чагодоши. Береть начало изъ оз. Святскаго въ Тихвинскомъ у., протекаетъ цѣлый рядъ озеръ, орошаетъ Устюженскій у. Напр. къ ю.-ю.-в., дл. теч. 100 вер., шир. 25 до 45 саж., глуб. отъ 1 до 7 арш., дно песчаное, мѣстами иловатое. Берега, въ Тихвинс. у., низменны и болотисты, въ Устюженскомъ сухи и отлоги. Теченіе быстро, мостовъ 5. По рѣкѣ весною производится сплавъ дѣса на сумму до 1,000 р.

(Stuckenberg, Hydr., V, 351, в. ст. Новгород. г. с. 39; Сулдор., Новер. оп. Тихв. сист., с. 43).

Лижмъ, озеро, Олонецкой г., на границѣ Петрозаводскаго и Повѣнецкаго уу.; по измѣр. Швейцера занимаетъ пространство въ 1,43 кв. м. или 69,2 кв. в. Дл. его до 16 в., шир. до 8 в., въ окружн. до 50 в. Берега его плоски, болотисты и покрыты кустарникомъ и деревьями. На озерѣ находится большой обитаемый островъ, почву котораго составляетъ пестрый мраморъ; мраморъ этотъ добывается для Тивдійскаго зав. Изъ озера вытекаетъ дов. значительная р. *Лижма*, впадающая въ Онежское озеро, послѣ 35 вер. теч. По рѣкѣ въ прежнія времена производился сплавъ и было судостроеніе.

(Копельзъ, оз. и лиман., въ Вѣст. И. Р. Геог. Об., ч. XXVII,

отд. II, Пушкинск., Олонек. г., с. 17; Г. ж. 1833 г., ч. I, стр. 213; 1831 г., ч. IV, с. 69; Stuckenberg Hydr., I, 352; Памят. кн. Олонек. г. 1838, с. 223, 225).

Лизиновея (*Миловатская Соинуха*), слобода (влад.), Воронежской г., Острогужскаго у., въ 100 в. къ ю.-ю.-в. отъ у. г-да, при р. Свинухѣ. Ч. ж. 2,197 д. об. п., 271 дв.

Лизино, деревня (каз.), Владимірской г., Покровскаго у., въ 26 в. къ с.-с.-в. отъ у. г-да. Ч. ж. 205 д. об. п., 37 дв., фарфоровая фабр. (Кузнецова), на которой въ 1861 г. выдѣлано чашекъ, чайниковъ, тарелокъ и разной посуды на 38,622 р., при 125 рабочихъ. Тутъ же кирпичный зав., выдѣлавшій въ 1861 г. на 3,300 р.

Ликоевское ущелье, Тифлисской г., Тюнетскаго окр., въ горной Хевсуріи, по р. Ликокисъ-цкали, притоку Хевсурской Арагвы. Въ немъ имѣются серебросвинцовыя и мѣдныя руды. Въ ущелии расположено 6 селеній: *Аче*, *Чала*, *Бобчило*, *Акушо*, *Акнели* и *Кабуло*, въ коихъ въ 1862 г. считалось ч. ж. 364 д. об. п. Противъ сел. *Акушо*, въ самомъ ущельи, находятся развалины древней православной церкви (Изъ спис. насел. мѣст. Тифлис. губ.).

Ликсна, великолѣпный замокъ съ костеломъ, Витебской г., Динабургскаго у., въ 13 в. отъ у. г-да, при устьѣ рч. Ликсны, впадающей въ Зап. Двину. Замокъ и костель построены въ 1770 г. воеводою Лифляндскимъ Юс. Зыбергомъ. Въ XIV ст. въ Ликснѣ жили кунторы или маршалка динабургскіе, наблюдавшіе за дѣйствіями литовцевъ. Въ 1626 г. подъ Ликсною смоленскій воевода Ал. Гонсевскій разбилъ шведскаго генерала Горна, истребилъ дивизію Ляскополя и взялъ его въ плѣнъ.

(Безъ-Корниловъ, Истор. свѣд. о Вѣлорусіи, 69).

Лизупши, деревня (на подробной картѣ неозначена), Кутаисскаго генералъ-губернаторства, въ Абхазіи, Абхазскаго окр., въ 12 в. отъ Сухумъ-кале, при р. Гумистѣ. Въ 12 в. къ с.-с.-з. отъ деревни находится свинцовый пріискъ, на западн. крутомъ склонѣ горы Ахызырху. Мѣстороженіе свинцовой руды составляетъ россыпь, въ коей находятся обломки зеленаго камня и небольшіе кусочки свинцоваго блеска, изъ коего Абазпцы добываютъ чистый свинецъ для литья пулъ, однако въ маломъ количествѣ.

(Г. ж. 1833 г., ч. III, с. 233).

Лиманское, село, Екатеринославской г., предмѣстье г. *Цавлограда* (см. это сл.).

Лиманъ, озеро, Тифлисской г. и у., въ 5 в. отъ г-да Душета, имѣеть въ окр. до 3

в. воду прозрачную и большую глубину, изобилуетъ пиявками и мелкою рыбою. По преданію, озеро образовалось изъ провала, при чемъ погибло цѣлое селеніе.

(Обозр. влад. за Кавказ., ч. II, с. 13).

Лиманъ: 1) Село, Полтавской г., Хорьскаго у.; см. *Вьликовы*.

2) Слобода, Харьковской г., Зміевского у., въ 13 в. къ ю.-в. отъ Зміева, при озерѣ Лиманѣ, Чайкахъ и Камышеватомъ. Ч. ж., по свѣд. 1860 г., 3,291 об. п., малороссянъ, дв. 736, 2 церкви, еженедѣльные базары, 4 ярмарки. (Харк. губ. вѣд., 1832 г., NN 17 и 18, поѣздка по Южной части Х. г., Дубницкаго).

3) Слобода, Харьковской г., Изюмскаго у., въ 46 в. къ ю.-в. отъ Изюма, при оз. Лиманѣ. Ч. ж., по свѣд. 1860 г., 2,807 об. п., малороссянъ, 489 дв., 2 ярмарки.

4) Слобода (казен.), Харьковской г., Старобѣльскаго у., въ 9 в. къ с. отъ Старобѣльска, при р. Айдарѣ. Ч. жит., по свѣд. 1860 г., 1,555 об. п., малороссянъ, 222 дв.

Лимаревка, село (казен.), Харьковской г., Старобѣльскаго у., въ 50 в. къ в. отъ Старобѣльска, при р. Деркугѣ. Ч. жит., по свѣд. 1860 г., 1,010 об. п., малороссянъ; при селѣ конскій заводъ военнаго вѣдомства.

(Ж. М. Г. М., 1857, N 3, с. 96; Ж. М. В. Д., 1830, N 2, с. 176).

Лимена-вале, урочище на южномъ берегу Крыма, Таврической г., Ялтинскаго у., между мысами Кикенейсомъ и Ай-Тодоромъ. На оконечности небольшого скалистаго хребта, который отдѣляется отъ Яйлы и тянется прямо къ морю, видны слѣды древняго укрѣпленія, которое мѣстные жители татары приписываютъ гепузцамъ. По близости двѣ дачи и кордонъ пограничной стражи.

(Келлеръ, Крым. Сб., 198—202; Second Voyage de Pallas, t. III, p. 177).

Лименда, р., Вологодской г., Сольвычегодскаго у., лѣв. пр. Вычегды. Напр. въ верхней части къ ю.-з., въ средн. и нижней къ в. По Л. производится сплавъ дѣса.

(Stackenberg, Hudr., II, 206).

Лимовжа, р.; см. *Лемовжа*.

Линда, на картахъ *Лима*, р., Нижегородской г., Семеновскаго у., лѣв. пр. Волги. Напр. къ ю.-з., дл. теч. до 70 вер. Шир. 3 до 6 саж., глуб. 1¹/₂ до 2 арш. Берега отлогіе, лѣвый нѣсколько выше праваго. Мельницъ 12, бродовъ много. По рѣкѣ производится сплавъ дѣса.

(В. ст. Нижегород. г. с. 28; Судох. дор. I, пов. оп. Волги стр. 171).

Линдозеро, озеро, Олонецкой г., Повѣнецкаго у., при дерев. того же имени, имѣетъ въ дл. 2 в., въ шир. около 1¹/₂ в. Изъ этого озера добывалась желѣзная руда для Алексан-

дровскаго зав. въ Петрозаводскѣ; озеро лежитъ отъ завода во 100 в.

(Г. ж. 1835 г., т. III, с. 278).

Линевка, сельцо (влад.), Сибирской г. и у., въ 28 в. къ с.-с.-з. отъ у. г-да, при р. Свѣягѣ. Ч. ж. 206 д. об. п., 13 дв., суконная фабрика (Кахановой), на которой въ 1861 г. выдѣлано 37,520 арш. армейскаго сукна на 24,397 р., при 521 рабочнхъ.

Линевое-озеро (*Устенбахъ*), нѣмецкая колонія, Саратовской г., Камышинскаго у., въ 90 в. къ с.-з. отъ у. г-да, при оз. Линевомъ. Ч. ж. 3,678 д. об. п., 322 дв., лютеранская церковь. Колонія основана въ 1766—67.

Линевъ, мѣст. (влад.), Ковенской г., Поневѣжскаго у., въ 57 в. къ с.-с.-з. отъ у. г-да, при р. Кроѣ. Ч. ж. 474 д. об. п., 72 дв., католич. костель, еврейск. школа, 2 богадѣльни, ярмарка съ 16 по 24 іюля, на которую въ 1858 г. было привезено на 9,000 р., продано же на 5,200 р.

(Александровъ, Ковен. г., с. 480, 739; Гор. посел. ч. II, с. 532).

Линнъ, узкій заливъ, вдающійся въ материкъ Русской Америки, какъ бы продолженіемъ пролива Чатамъ, къ с. отъ ос. Адмиралтейства. Дл. залива вер. 120, шир. не превосходитъ 15, побережья залива весьма изрѣзаны множествомъ бухтъ, гористы и дѣсисты и съ обѣихъ сторонъ обставлены высокими свѣзными горами. Въ сѣв. часть залива впадаетъ р. Чилькатъ; на берегахъ его обитаютъ Колоши. Заливъ открытъ въ 1794 г. Ванкуверомъ и названъ имъ Линнъ, въ честь его роднаго города, въ графствѣ Норфолькъ.

(Ванкувера пут., V, 446—495; Simpson voy., I, 217).

Линовъ, село (каз.), Курской г., Путывльскаго у., въ 12 в. къ в.-с.-в. отъ у. г-да. Ч. ж. 1,763 д. об. п., 190 дв., церковь. О немъ, какъ о деревнѣ *Линевъ*, упоминается въ граматѣ Михаила Ѳеодоровича Путывльскому Молченскому мон. въ 1615 г.; тогда деревня принадлежала этому монастырю.

(Труды Курск. Стат. Комит., выд. I, с. 353).

Линцы, мѣст. Кіевской г., Липовецкаго у.; см. *Илинцы*. Мѣстечко во время казацкихъ войнъ упоминается подъ именемъ города; въ 1653 г. было раззорено Чарнецкимъ, а потомъ отдано во владѣніе кн. Сангушко. Въ древности мѣстечко было окружено валомъ и рвомъ, слѣды коихъ примѣтны и нынѣ.

(Къ библ. Похоловщъ, сказки о насел. мѣст. Кіев. г., 812).

Липа (*Шьтухова*), деревня, въ Воткинскомъ округѣ, Вятской г., Сарапульскаго у., при р. Липѣ. Близъ нея задегаетъ фундаментный камень въ утесѣ отъ 10—12 фут. высотой. Онъ представляетъ отдѣльные гори-

зонтальные слои, въ коихъ часто становится грубозернистымъ и переходить, наконецъ, въ конгломератъ, содержащій округленные куски глинистыхъ, известковыхъ и кремнистыхъ породъ, представляющие отличный матеріалъ для исправленія дорогъ. Изъ подъ нижняго слоя конгломерата бьетъ большой ключъ, имѣющій $+4^{\circ}$ Р. при $+15^{\circ}$ Р. воздуха.

(г. ж. 1865 г., ч. III, 69).

Липенскій погость, Новгородской г., Тихвинскаго у., въ 20 в. къ ю.-з. отъ у. г-да, при р. Сяси. Въ писцов. книгахъ 1582 г. погость назывался Воскресенскимъ на Липвѣ и Липенскимъ и находился въ Обоженской пятинѣ. Ч. ж. 16 д. об. п., 5 дв., 2 церкви.

(Зап. И. Р. Геогр. Общ., VIII, с. 160, Памятн. кн. Новгород. г. на 1838 г., прилож., с. 84).

Липецкое, село (каз.), Херсонской г., Аваньевскаго у., при протокѣ р. Телегула Липецкомъ, въ 24 в. къ с.-з. отъ Аваньева. Ч. ж., по свѣдѣніямъ 1859 г., 1,542 д. об. п. молаванъ, 428 дв.

Липецкъ, уѣздный г-дъ Тамбовской г. I. Г-дъ подъ $52^{\circ}37'$ с. ш. и $57^{\circ}16'$ в. д., въ 143 в. въ в. отъ Тамбова, при впаденіи рч. Липовки въ Лѣсной Воронежъ. Думаютъ, что Липецкъ возникъ на мѣстѣ болѣе древняго города, бывшаго нѣкогда резиденціею Липецкихъ князей, о которыхъ упоминается въ лѣтописяхъ въ концѣ XIII в. Но положительныхъ данныхъ о первомъ городѣ не осталось; известно только, что въ концѣ XVII в. на мѣстѣ города существовало с. Липовка, окрестности котораго изобиловали желѣзными рудами. Петръ I, при основаніи флота на югѣ Россіи, обратилъ вниманіе на желѣзные руды Липецка, почему основалъ здѣсь чугунный заводъ, отливавшій военные снаряды и принадлежности. Посѣщавъ заводъ, Петръ въ 1700 г. открылъ и цѣлебныя воды, при которыхъ выстроилъ себѣ дворецъ, сгорѣвшій въ 1806. Въ 1755 г. заводъ былъ подаренъ вмѣстѣ съ другими Тамбовской губ. кн. Рѣпинну, но въ 1769 г. купленъ отъ него обратно въ казну; при открытіи Луганскаго зав. (Екатеринославской губ.) заводъ прекратилъ свое дѣйствіе. Въ 1779 г. село Липецкіе-заводы обращено въ уѣздный городъ Липецкъ Тамбовскаго намѣстничества, а потомъ и губерніи. По свѣд. за 1863 г. ч. ж. 12,790 д. об. п. (6,639 м. п.), въ томъ числѣ дворянъ 312, почетн. гражд. и купцовъ 2,383, мѣщанъ 7,404. Почти всѣ православныя. Цервей православныхъ 8, изъ нихъ замѣчательны: соборъ Рождества І. Хр., постр. въ 1791 г. и возобновленный послѣ по-

жара въ 1804 г., Троицкая церковь, одна изъ лучшихъ по архитектурѣ и живописи въ цѣлой губерніи, освященная въ 1848 г., церковь Успенія (подъ горою), старинной архитектуры, до 1764 г. принадлежала мужской Паройской пустыни, упраздненной въ этомъ году. Домовъ 1,273 (86 камен.), лавокъ 47, подвижныхъ лавочекъ 216, гостинницъ 2, постоянныхъ дворовъ 15, больница, уѣздное и приходское училища, памятникъ Имп. Петру I, построенный въ 1830 г., на скалѣ Рождественскія горы и *минеральныя воды*. Липецкія желѣзныя минеральныя воды принадлежатъ къ числу древнѣйшихъ въ Россіи по ихъ употребленію; открыты Петромъ I въ 1700 и приведены въ устройство въ 1804 г., а въ 1823 г. повелѣно воды со всѣми садами, устройствомъ и доходами передать въ распоряженіе города, съ отнесеніемъ управленія ими на счетъ городскихъ суммъ, коихъ ннѣ затрачивается ежегодно по 890 руб. Источники лежатъ на обоихъ берегахъ р. Липовки въ низменной части города, но главныя изъ нихъ находятся на правомъ. Температура ихъ отъ $+5$ до 9° Р. Воды землесто-щелочно-желѣзныя, сходныя по составнымъ частямъ съ водами Франценсбрунна въ Эгерѣ, а по содержанію желѣза съ водами Швальбахъ, Пирмонтъ и Спа, уступая имъ въ количествѣ угольной кислоты. Липецкія воды содержатъ въ себѣ кромѣ другихъ солей преимущественно угольную кислоту ($3\frac{4}{8}$ гр.), углекислую известь ($2\frac{4}{25}$) и желѣзную окись ($1\frac{13}{60}$). Воды употребляются преимущественно внутрь; онѣ полезны въ блѣдной немощи (у женщинъ), въ слабосиліяхъ и истощеніяхъ тѣла, въ слизетеченіяхъ, нервныхъ болѣзняхъ, параличахъ, нѣкоторыхъ видахъ золотухи, англійской болѣзни, ревматизмѣ, ломотѣ, безплодіи, выкидышахъ, лихорадкахъ и другихъ болѣзняхъ. При водахъ устроены 3 сада, галлерей, гостинница; при водахъ находятся постоянно директоръ и врачи. Въ одномъ изъ садовъ сохраняются 4 чугунные доски; на одной сдѣлана надпись: «1707 года, на двухъ другихъ «перестроены въ 1776 г.» и на четвертой изображены кисть руки и топоръ, по преданію, изображающія руку и топоръ Петра, которыми онъ работалъ самъ на чугунномъ заводѣ. Городу принадлежить 2797 дес. земли; городской доходъ исчисленъ на 1862 г. въ 14,381 руб. До 25 купеческихъ семействъ и до 20 мѣщанскихъ занимаются хлѣбопашествомъ и сельскими промыслами, нанявая земли въ разныхъ мѣстностяхъ; большая часть мѣщанъ

находится въ услуженіи у купцовъ или промышляютъ мелочною торговлею, уходятъ на заработки въ другія мѣстности; въ 1862 г. выдано паспортовъ 954 и краткосрочныхъ билетовъ 399. Ремесленниковъ въ 1863 г. было 627 (218 мастер.), изъ коихъ кузнецовъ 84. Заводовъ наиболѣе значительныхъ 15: свеклосахарный (Хрѣнникова), выдѣлавшій въ 1860—61 г. сахарнаго песка 907 пуд. винокуренный, выкурившій въ пер. 1862—63 г. 37,476 ведръ безводнаго спирта изъ 99,333 пуд. хлѣба; чугунный (Милованова), на который, изъ купленнаго чугуна, отлито издѣлій: въ 1859 г. 7,353 п., въ 1860 г. 6,851 п., въ 1861 г. 5,730 п., въ 1862 г. 5,068 п.; салотопенный и сальновсвѣчный, приготовившіе 500 п. свѣчей и 9720 пуд. сала на 41,380 руб., 5 козевенныхъ, выдѣлавш. 2,200 кожъ на 6,660 руб., 5 кирпичныхъ на 3,090 руб.; кромѣ того нѣсколько заводовъ гончарныхъ, известковыхъ, каменной посуды и крупорушекъ. Мѣстное купечество, кромѣ торговли бакалейными, красными, желѣзными и другими товарами, ведетъ значительный торгъ лошадьми, скотомъ, саломъ, кожами и лѣсомъ. Лошади и скотъ скупаются въ степныхъ губерніяхъ и перепродаются въ Москвѣ и Лебедяни на ярмаркѣ; скотъ частію бьется для салотопенныхъ заводовъ, сало которыхъ идетъ въ Москву. Лѣсъ сплавляется по р. Воронежу въ Воронежскую губ. и Зем. Войска Донскаго; по р. Воронежу изъ предѣловъ уѣзда сплавлено лѣса въ 1861 г. на 26,655 руб., въ 1862 г. на 23,724 руб. Въ 1863 г. выдано торговыхъ свидѣтельствъ купцамъ 1-ой гильдіи 4, 2-ой—465, на мелочный торгъ—258, мѣщанскихъ промысловыхъ 4; не болѣе $\frac{1}{3}$ купцовъ торгуютъ на мѣстѣ. Ярмарокъ 3: 23 іюня, 20 іюля и 15 августа, на вторую изъ нихъ съѣзда не бывають; обороты первой незначительны; на ярмарку 15 авг. привозятся товаровъ на 9 до 11 тыс. р. Базары по субботамъ.

(Гмелинъ, путеш., т. I, ст. 168; Заблоскій, землеп. Рос., т. IV, с. 178; Краковъ и Май, путеш. къ Липецк. минеральнымъ водамъ въ 1803 г., изд. 1804 г., in 16; Грумъ, опис. минерал. водъ, с. 260; Матер. для Стат., изд. Мин. Вн. Д. 1839 г., ч. I, отд. IV, с. 5; Сумароковъ, прог. по 12 губ., с. 138; В. Ст. Тамб. г., с. 42, 95, 195; Герод. посел., т. V, ч. I, с. 83; Экон. сост. горд. посел., ч. II, тетр. XXXIX, с. 22; С.-Пет. Жур. 1804 г., т. V, с. 135; Ж. Мин. Вн. Д. 1839 г., т. XXXIII, свѣсь, с. 88, 1840 г., т. XXXV, см., с. 34, 1853 г., т. XLII, с. 341—359, 1860 г., т. XL, отд. III, ст. 172, 176, т. XLV, отд. VI, ст. 8; Свѣ. Архивъ 1823 г., т. VII, с. 22; Рус. Инвал. 1838 г., N 214; Richter's Russische Miscellen, 1804, IX (Mineralquellen); С.-Пет. вѣд. 1810 г., N 23; Тамбов. губ. вѣд. 1851 г., N 24—27, 1852 г., N 23, 1857 г., N 15; Хитровъ, опис. Тамбовск. запарк., 1861 г., с. 284, 312; Вапрасъ Reise v. St.-Pet. n. Lipetsk, Bresl., 1809; Nahtwaesen B., II, 78; Пам. кн. для горн. д. 1862 и 63; Сб. ст. св. по горн. ч., 1864).

II. Липецкій уѣздъ лежитъ въ ю.-з. части губерніи. Простр. его, по Швейцеру, 60,69

кв. м. или 2,936 кв. вер. Площадь уѣзда по своему мѣстоположенію имѣетъ уже степной характеръ; равнинное ея положеніе разнообразится только самыми невысокими холмами и возвышенностями, сопровождающими по большей части берега протекающихъ рѣкъ. Почва состоитъ преимущественно изъ тучнаго чернозема съ глинистою и известковою подпочвою. Исключеніе составляютъ: полоса, лежащая вдоль лѣв. бер. Воронежа и занимающая въ шир. 6—15, мѣстами даже болѣе верстъ, гдѣ почва супесчаная и песчаная; на прав. же берегу Воронежа почва черноземная съ пескомъ и немного каменистая. Изъ полезныхъ ископаемыхъ болѣе всего распространены желѣзная руда и известнякъ. Желѣзная руда залегаетъ въ окрестностяхъ Липецка (см. это сл.); известнякъ ниже-девонской формации преимущественно у с. Сырскаго, близъ сс. Кюменнаго, Грязей, Песковатки, по рр. Матырѣ, Самовцу и Байгорѣ, и у самаго г-да Липецка. Весь уѣздъ орошается рѣками, принадлежащими къ системѣ Дона; изъ нихъ первая по величинѣ и своей важности есть р. Воронежъ, протекающая въ зап. части уѣзда по направленію отъ сѣв. къ ю.; по ней производится судоходство въ весенній разливъ воды, но въ весьма малыхъ размѣрахъ, а сплавляется преимуществ. лѣсъ (см. Липецкъ). Остальныя затѣмъ рѣки, суть притоки Воронежа, изъ коихъ болѣе другихъ замѣчательна Матыра (лѣв. притокъ), протекающая отъ в. къ зап. по срединѣ уѣзда; въ нее впадаютъ Байгора, Плавица, Лукавка, Больш. Самовецъ съ Мал. Самовецемъ и другія. Деуртчка, лѣв. притокъ Воронежа, всѣ принадлежитъ уѣзду и имѣетъ всего теченія до 25 вер. Болота и озера почти исключительно лежатъ въ низменной долинѣ р. Воронежа и преимущественно на лѣв. ея сторонѣ; въ прочихъ мѣстахъ грунтъ вездѣ сухой. Въ лѣсномъ отношеніи уѣздъ принадлежитъ къ числу малолѣсныхъ; при генеральномъ межованіи подъ лѣсами считалось до 63 тыс. десят., т. е. около 21% общей площади, но съ тѣхъ поръ это количество еще значительно уменьшилось, и лѣсъ группируется кое гдѣ разбросанными небольшими рощами; изъ лѣсовъ болѣе другихъ сохранился казенный Романовскій, въ коемъ помѣщается Липецкое егерское училище, учрежденное вмѣсто упраздненной Тамбовской центральной учебной фермы (см. Стат. обзоръ Государ. Имущ. за 1858 г., стр. 543, примѣч.). По св. за 1858 г. казенныхъ лѣсовъ въ уѣздѣ было 46,626 десят., т. е. изъ общаго количества

всѣхъ казенныхъ земель (200,927 десят.) около 23⁰/₁₀₀. Въ 1863 г. ч. ж. въ уѣздѣ (безъ города) 103,063 д. об. п. (49,844 м. п.), съ городомъ на 1 кв. м. по 1,899 д. об. п. Въ уѣздѣ: дворянъ 324, крестьянъ казен. 78,250, вышед. изъ крѣп. зависим.: крестьянъ 14,602, бывшихъ дворовыхъ 2,894. Почти всѣ жители православные. Въ 1863 г. въ уѣздѣ было 63 церкви, монастырей нѣтъ. Уѣздъ раздѣленъ на 2 стана, жители размѣщаются въ 185 поселкахъ, изъ нихъ 57 селъ, 44 сельца, 3 слободы, 41 деревня и 34 мелкихъ поселковъ. Селеній, имѣющихъ жителей отъ 1 до 1¹/₂ тыс. д. об. п., 12, отъ 1¹/₂ до 2 тыс.—9 и выше 2 тыс.—11, именно: *Романовъ* 5,151 д. об. п., *Казинка* 3,290, *Дзурьча* 2,808, *Таволжанка* 2,719, *Фашевка* 2,530, *Студенки* 2,424, *Телелюй Романовскій* 2,312, *Яблоновецъ* 2,309, *Шахманъ* 2,252, *Сошки* 2,243 и *Болши. Избердей* 2,171. Жители, пользуясь плодородною почвою, обратились къ занятіямъ преимущественно сельско-хозяйственнымъ. Подъ парнями до 173 тыс. десят., т. е. около 57⁰/₁₀₀ всей площади, хлѣба остается значительный избытокъ на продажу и винокурение. Хлѣбъ этотъ свозится преимущественно въ Козловъ и частью въ Елецъ; на винокур. въ пер. 1862—63 г. употреблено хлѣба 131,513 пуд. Многие изъ землевладѣльцевъ сѣютъ льняное сѣмя, которое черезъ Воронежскія пристани идетъ къ Ростову. Крестьяне обращаютъ также вниманіе на улучшеніе скота, и особенно лошадей, заводы которыхъ имѣются у многихъ владѣльцевъ; во многихъ селеніяхъ разведены сады, пчеловодство также доставляетъ выгоду жителямъ. Изъ другихъ промысловъ значительный извозъ купеческихъ товаровъ изъ Козлова въ Москву и къ пристанямъ Рязанской губ., и уходъ на заработки лѣтомъ въ Зем. Войс. Донскаго. Фабрикъ и заводовъ въ 1861 г. было 5: суконная въ с. *Малой Семеновкѣ*, выдѣлавшая сукна на 29,500 руб., 3 свеклосахарныхъ въ сс. *Новоспаскомѣ*, *Малоархательскомѣ* и д. *Климонтковѣ*, выдѣлавшихъ сахарнаго песка на 55,660 руб., и винокуренный въ с. *Мал. Байюртѣ*, выкурившій въ періодъ 1862—63 г. 11,712 ведръ безводнаго спирта. Ярмарки бываютъ въ с. *Тюшевкѣ* въ Духовъ день, *Ивановскомѣ* 24 іюня, *Таритѣ* 26 іюня, *Ерлуковѣ* 26 іюня, *Бол. Избердей* 8 іюля и *Шахманѣ* 1 октября, но всѣ онѣ незначительны.

(См. Тамбовская г.).

Липицы, село (влад.), Калужской г., Мещовскаго у., въ 23 в. къ ю.-в. отъ у. г-да, при р.

Липиннѣ, притокѣ Серены. Село это въ 1505 г. по духов. завѣщанію в. кн. Ивана III досталось, въ составѣ Козельской волости, сыну его Симеону. Ч. ж. 330 д. об. п., 30 дв., 2 церкви.

(Памят. вл. Калуж. г. на 1861 г., с. 99).

Липка, болото Черниговской г., Колонопскаго у., близъ д. Химки, имѣетъ дл. около 18 в., шир. отъ 20—100 саж.

(Домонтовичъ, опис. Чернигов. г., с. 42).

Липканы, мѣст. (влад.), Бессарабской обл., Хотинскаго у., въ 30 в. къ ю.-в. отъ у. г-да, при р. Прутѣ, на почтовой дорогѣ въ м. Новоселицу, близъ австрійской границы. Оно основано ранѣе XVII в., какъ полагаютъ липканами, т. е. людьми, исполнявшими должность курьеровъ и частью полиціи. Мѣстечко Л. было еще до присоединенія Бессарабіи къ Россіи. Ч. ж. 3,007 д. об. п., 320 дв., прав. церковь, еврейск. синагога и 4 евр. молитв. дома, почтовая станція, пристань на р. Прутѣ, карантинная застава, таможня. Черезъ таможню въ пятилѣтіе 1851—1855 г., предшествовавшее войнѣ, отпускалось товаровъ, средн. числомъ, ежегодно на 25,553 р.; привозилось на 19,238 р. Въ 5-лѣтіе 1856—60 г. отпускалось, сред. чис., ежегодно на 62,156 р., привозилось на 44,011 р. Въ 4-лѣтіе 1861—64 г. отпускалось товаровъ среднимъ числомъ ежегодно на 30,085 р., привозилось на 49,815 руб. Главныя статьи отпуска: скотъ, кожи, шерсть, рыба, веревки, издѣлія мануфактурныя (шерстян. и льняныя) и металлическія. Главныя предметы привоза: соль ледянка, нефть и волошскіе орѣхи. Въ мѣстечкѣ бываютъ еженедѣльные базары, на которые преимущественно пригоняется скотъ, прогоняемый въ Австрію и Молдавію. Жители занимаются торговлею, молдаване — хлѣбопашествомъ.

(Город. посел., ч. 1, с. 140; Видъ вѣншей торговли 1831—1861 года; В. Ст. Бессараб. обл., стр. 156; Зацукъ, Бессараб. обл., ч. II, с. 191; Небольсинъ, ст. зап., I, 184; Одесскій альм. 1839, с. 408).

Липка-уръ, цѣпь горъ въ Уральскомъ хр., Вологодской г., Усть-сысольскаго у., между 63° и 64° с. ш.; изъ нея вытекаетъ рч. *Липка-я* (тоже Пирсъ-я, притокъ Ильча), отдѣляющая эту цѣпь отъ Гумесингъ-чалы. Въ этой цѣпи измѣренныя 3 вершины имѣютъ абс. выс. 3,192 ф., 3,168 и 2,894 ф. Одна изъ нихъ, имѣющая 3,192 ф., состоитъ изъ гранита, черной слюды, хлорита и талька.

(Гоомавъ, Сѣв. Уралъ, II, 89).

Липляно, мѣст., Полтавской г., Вологоношскаго у.; см. *Липляное*.

Липнишки, мѣст. (влад.), Виленской г., Ошмянскаго у., въ 49 в. къ ю.-з. отъ у. г-да, при р. Гавіѣ. Вѣроятно, существовало еще въ XV в., потому что въ 1511 г. Сигизмундъ I основалъ здѣсь костель, а въ 1528 г. тотъ же король отдалъ его во владѣніе на вѣчныя времена Войцеху, сыну Мартына Гастоляда, за освобожденіе Полоцкаго замка отъ осады и заключеніе мира съ татарами.

(Коревъ, Вилен. г., с. 568, 733; Город. пос., ч. I, с. 190).

Липнятеа, село (каз.), Херсонской г., Елисаветградскаго у., при рч. Плетеновъ Ташлыкѣ, въ 47 в. къ з. отъ Елисаветграда. Ч. ж., по свѣд. 1859 г., 2,990 д. об. п., малороссіянь и молдаванъ, 533 дв., церковь.

Липовая гора, Периской г., Верхотурскаго у., въ дачахъ Гороблагодатскаго окр., видна изъ Кушвинскаго зав. Подъ именемъ Липовой горы разумѣютъ цѣлую цѣпь горъ, идущую отъ Уральск. хр. къ ю.-ю.-в. и оканчивающуюся въ 7 в. отъ Баранчинскаго зав. *Синею* горю и *Кудрявымъ* камнемъ. Горы эти состоятъ изъ грюшгейна.

(Гор. Жур. 1833 г., ч. I, стр. 320, 1833 г., ч. III, стр. 414, 1837 г., ч. I, 494, 1838 г., ч. II, стр. 94, 95, 1839 г., I, 72, 1861, стр. 411).

Липовая долина, село (владѣльч., казенное и казачье), Полтавской г., Гадячскаго у., на правой бер. р. Хороля, въ 35 в. на ю.-з. отъ Гадяча. Ч. ж., по свѣд. 1859 г., 4,275 д. об. п., малороссіянь, 520 дв., церковей 2.

Липовець, уѣз. городъ Кіевской г.

I. Г-дъ, подъ 40°14' с. ш. и 46°43' в. д., во 193 вер. къ ю.-з. отъ Кіева, на равнинѣ, по обѣимъ берегамъ р. Собы. Полагаютъ, что мѣсто, занимаемое нынѣ городомъ, служило сборнымъ пунктомъ татарской ордѣ, кочевавшей здѣсь послѣ нашествія Батяи и извѣстной тогда подъ именемъ Татаръ-Липановъ; примѣтны еще и остатки замка, казавшагося одной стороною р. Собы, а съ другихъ обведенный ровомъ. По возстановленіи спокойствія въ край, за окопомъ стали селиться мирные граждане, образовавшіе впоследствии значительное поселеніе. При Хмельницкомъ Лип. былъ сотеннымъ Кальницкаго полка; въ 1653 году мѣстечко было раззорено и разграблено войсками Чарнецкаго, мстившаго за пораженіе казаками на поляхъ Липовецкаихъ, при чемъ обыватели обращены въ крѣпостное состояніе. Въ первой полов. XVIII ст. Лип. принадлежалъ кн. Любомирскимъ, а нынѣ принадлежитъ разнымъ владѣльцамъ, изъ коихъ главный Здѣховскій. Въ 1795 г. мѣстечко Липов. сдѣлано уѣзднымъ городомъ Брацлавской губерніи, а съ 1797 г.

состоитъ въ Кіевской губ. Въ 1864 г. ч. ж. 4,081 д. об. п. (2,187 м. п.), изъ нихъ дворянъ 293, почетн. гражданъ 364 и купцовъ 433, мѣщанъ 1,442. Неправославныхъ: 374 католик. и 863 евреевъ. Церквей-православныхъ 2, католическій костель, синагога и 2 еврейск. молитвенныхъ школы. Домовъ 806 (4 камен.), лавокъ 95, винный погребу, еврейскихъ постоялыхъ дворовъ 25, больница. Къ городу причислены деревни Випцентовка, Нарцизовка и Ксаверовка, въ коихъ 380 д. об. п., 71 дв. Городской доходъ на 1862 г. исчисленъ въ 3,263 р. (873 р. обыкновенныхъ и 2,390 р. чрезвычайныхъ). Всѣ крестьяне и многіе изъ мѣщанъ-христіанъ занимаютъ сельскими занятіямъ; кромѣ того на своихъ волахъ нанимаются для перевозки пшеницы въ Одессу. Ремеслами занимаются почти одни евреи; ремесленниковъ въ 1864 г. считалось 234 (179 мастеровъ). Нѣкоторые промышленяютъ внѣ города; въ 1861 г. выдано 105 паспортовъ. Изъ заводовъ въ 1864 г. былъ одинъ черепичный; по показанію городской комиссіи въ 1862 г. здѣсь были заводы винокурен., пивоварен. и 2 кирпич. Торговля города весьма необширна и ограничивается продажей предметовъ первой потребности. Впрочемъ, нѣкоторые купцы скупаютъ небольшими партіями пшеницу и отправляютъ въ Одессу. Въ 1864 г. выдано торговыхъ свидѣтельствъ 99 купцамъ 2-ой гильдіи, 175 на мелочный торгъ и 81 мѣщанскихъ промысловыхъ. Ярмарокъ въ городѣ не бываетъ; базары по воскресеньямъ, средачъ и пятницамъ; обороты каждаго простираются отъ 100—300 р. и рѣдко до 500 руб.

(Ballinsky, Staroz. Polsk., T. II, str. 1,379; Фушлуков, опис. Кіев. г., ч. I, с. 436—438; В. Ст. Кіев. г., с. 218—222; Нам. кв. Кіев. г. 1836, с. 132; Город. посел., ч. II, с. 443—450; Жюль, сост. город. посел., ч. I, тетр. XV, с. 24—27; Похилевичъ, сказ. о насел. мѣста. Кіев. г., с. 300 (съ опис. окрѣп. селен. у-да).

II. *Липовец.* уѣздъ занимаетъ ю.-з. часть губерніи. Простр. его по свѣд. военно-топографич. съемки 52,15 кв. м. или 2,523 кв. в. (по Швейцеру 52 кв. м. или 2,516 кв. в.). Въ с.-з. уголъ уѣзда входитъ изъ Подольской губерніи вѣтъ возвышенностей, пересѣкающая уѣздъ, и въ Чигиринскомъ достигающая Днѣпра; направленіе этихъ высотъ къ ю.-в., онѣ служатъ раздѣломъ водъ, текущихъ на в. въ Днѣпръ и на зап. въ Бугъ. Наименьшая абс. выс. уѣзда отъ 385—420 фут., наибольшая отъ 840—875 фут. Западн. часть уѣзда пересѣчена оврагами и перелѣсками, средняя же представляетъ небольшія равнины пространства. Почва въ с.-з. части преимущественно черноземная, на прав. сторонѣ

р. Соби черноземъ съ примѣсью значительнаго процента глины, въ ю.-в. части къ чернозему примѣшивается песокъ, на лѣв. сторонѣ р. Соби вверху къ ея истоку, почва состоитъ изъ смѣси глины съ пескомъ, а по мѣрѣ приближенія къ берегу преобладаетъ песокъ. Площадь уѣзда орошается 2 системами рѣкъ: весь ю.-в. уголь и восточн. часть рѣками, принадлежащими къ сист. р. Днѣпра, вся же западн. и южн. часть сист. р. Буга. Представители первой системы—*Росьма*, притокъ Роси, и *Горской Тихичь*, притокъ Гнилаго Тихича, представители второй—*Собь* и ея притоки *Будневка*, *Поланка*, *Нешевка*, *Совнарка*; *Скибина*, *Котова*, *Сорока*, *Скакунка*, *Мал. Соникъ*, *Бѣлка*, и др. Всѣ эти рѣчки незначительны, но отъ загражденія ихъ плотинами, они представляютъ значительныя запруды. Болота небольшими пространствами раскинуты преимущественно по берегамъ рѣчекъ. Подъ лѣсами до 46,000 десят., т. е. около 18% всей площади (21,600 десят. строеваго лѣса). Лѣсъ лиственной; главные его породы: дубъ, липа, кленъ и др. Лѣсъ идетъ только на домашнія надобности. По свѣд. за 1864 г. ч. ж. въ уѣздѣ (безъ города) 121,894 д. об. п. (61,257 м. п.), съ городомъ на 1 кв. м. по 2,422 д. об. п. Въ уѣздѣ: дворянъ 1,337, мѣщанъ 11,939, крестьянъ казен. 1,269, вышедш. изъ крѣп. зависим. 93,207, однодворцевъ и гражд. запад. губерній 6,907. Неpravославныхъ: католиковъ 5,587 и евреевъ 12,508. Все населеніе, за исключеніемъ католиковъ-поляковъ и евреевъ, принадлежитъ къ малороссійскому племени. Уѣздъ раздѣленъ на 3 стана; вышедш. изъ крѣпостной зависимости составляютъ 36 волостей, 191 общество. По свѣд. за 1864 г. въ уѣздѣ было православныхъ церквей 106 (3 камен.), католич. костеловъ 4, синагогъ 10 и еврейс. молитв. школъ 19; большая часть церквей построена въ XVIII в., изъ нихъ древнѣйшая во всемъ уѣздѣ Преображенская въ м. Монастырицахъ, постр. въ 1648 г. Жители размѣщаются (1859 г.) въ 164 поселкахъ, изъ коихъ мѣстечекъ 14 (*Дашевъ*, *Жорнище*, *Зозовъ*, *Илинцы*, *Китай городъ*, *Конецъ*, *Лукашовка*, *Монастырица*, *Оратовъ*, *Плисковъ*, *Росомъ*, *Сарны*, *Терлица* и *Цыбулевъ*), слободъ 3, селъ 87, деревень 43 и мелкихъ поселковъ 17. Селеній, имѣющихъ отъ 1 до 1½ тыс. жителей об. п., 22; отъ 1½ до 2 тыс.—6, свыше 2 тыс.—6; по населенію особенно значительны: *Илинцы* 6,231 д. об. п., *Дашевъ* 4,436, *Зозовъ* 2,770, *Жорнище* 2,578,

Монастырище 6,557, *Лукашовка* 2,320, *Китай городъ* 1,638, *Оратовъ* 1,668, *Очеретна* 1,672, *Плисковъ* 1,879, *Балабановка* 1,896 и *Княжа-Крыница* 1,567. По роду занятій жителей, уѣздъ принадлежитъ къ земледѣльческимъ; особенно же развиты хлѣбопашество, садоводство и пчеловодство. Подъ полями до 120 т. десят., т. е. до 73% пространства. Хлѣба высѣвается ежегодно болѣе 100 т. четвертей. Изъ числа засѣваемыхъ хлѣбовъ 28% падаетъ на овесъ, 24% на рожь, 15% на пшеницу, 13% на ячмень, 8% на гречу, 6% на просо, 6% на остальные хлѣба. Избытокъ хлѣба сбывается за предѣлы у-да. Садоводствомъ и огородничествомъ занимаются повсемѣстно; такъ въ м. Монастырицахъ можно видѣть садъ почти при каждомъ домѣ. Пчеловодство стоитъ тоже на высокой степени развитія, и нѣкоторые изъ зажиточныхъ крестьянъ имѣютъ пасѣки въ 400—600 ульевъ, а помѣщики до 2 тыс. Кроме этихъ главныхъ отраслей промышленности, можно упомянуть какъ о распространенномъ въ уѣздѣ—извозѣ хлѣба и другихъ товаровъ или къ пристанямъ Днѣпра, или къ Одессѣ, Балтѣ и Бердичеву. Заводовъ въ 1864 г. считалось 27, изъ нихъ 1 табачная фабр., 12 винокуренныхъ зав., 4 свеклосахарныхъ, 2 черепичныхъ, 8 кирпичныхъ. Въ 1861 г. было 3 свеклосахарныхъ зав. въ с. *Ситковцахъ*, *Андрушевѣ* и *Кальникѣ*, на коихъ выдѣлено песка 46,910 пуд. Ярмарки бывають: 1 въ *Дашевѣ* (23 іюля), 5 въ *Илинцахъ* (1 янв., 14 март., 18 апр., 9 мая и 26 сент.), 3 въ *Сарнѣ* (29 мая, 29 авг. и 26 октяб.) и 2 въ *Китай-городѣ* (15 мая и 15 октяб.); на нихъ въ 1863 г. было привезено на 16,565 руб., продано на 7,610 руб.; ни одна изъ этихъ ярмарокъ не превышаетъ 3½ тыс. въ привозѣ и 1½ тыс. въ продажѣ.

(См. Кіевская г.).

Липовица Большая (каз. и частію влад.), Тамбовской г. и у., въ 21 в. къ ю.-з. отъ у. г-да, по Воронежскому транспортному тракту, при р. Сухой Липовицѣ. Ч. ж. 2,875 д. об. п., 383 дв., одинъ базаръ въ недѣлю, ярмарка въ день Св. Троицы.

Липовка: 1) село, Воронежской г., Боровскаго у., въ 25 в. къ ю. отъ у. г-да, при Липовскомъ логу. Число жит. 2,250 д. об. п., 254 дв.

2) Село (влад.), Кіевской г. и у., въ 50 в. отъ Кіева, при ручьѣ Почепинѣ. Ч. ж. 649 д. об. п., 101 дв. Окрестности села замѣчательны тѣмъ, что на поляхъ тянется, на про-

тѣхъ почти 3 вер., рядъ могилъ, сгруппированныхъ по 20 и болѣе.

(Похлоевичъ, Сказан. о населен. мѣст. Киев. г., 88).

3) Село (каз.), Самарской г., Николаевского у., въ 46 в. къ с.-з. отъ у. г-да, по дорогѣ въ Хвалынский, при р. Стерихѣ. Ч. ж. 3,089 д. об. п., 432 дв., училище.

4) Л. (Рождественское), село (влад.), Саратовской г. и у., въ 100 в. къ с.-с.-в. отъ у. г-да, при р. Липовкѣ. Ч. ж. 2,571 д. об. п., 433 дв., базаръ, 2 ярмарки.

5) Л. (Козьмодемьянское), село (каз. и удѣл.), Саратовской г., Царицынскаго у., въ 140 в. къ с.-с.-в. отъ у. г-да, при р. Липовкѣ. Ч. ж. 2,637 д. об. п., 150 дв.

6) Село, Тамбовской г., Моршанскаго у.; см. *Архангельское*.

Липовое, село (влад. и казачье), Полтавской г., Кременчугскаго у., на лѣвомъ берегу р. Сулы, въ 63 в. къ с.-з. отъ Кременчуга. Ч. жит., по свѣд. 1859 г., 1,964 д. об. п., малороссянъ, заводовъ 3.

Липовое, село (влад. и казен.), Полтавской г., Роменскаго у., на правомъ берегу р. Ромены, въ 30 в. къ с.-з. отъ Ромень. Ч. ж., по свѣд. 1859 г., 2,342 д. об. п., малороссянъ, дворовъ 355, ярмарокъ 3, заводъ 1.

Липовскій стеклянный зав. (Гребнеръ), С.-Петербургской г., Царскосельскаго у., въ 74 вер. отъ у. г-да, при рч. Глуховкѣ. На немъ въ 1861 г. выдѣлано 4,028,900 штукъ штофовъ, полштофовъ, бутылокъ и проч., на 136,775 р., при 250 рабочихъ, живущихъ на заводѣ.

Липовское, село (каз. и влад.), Курской г., Щигровскаго у., въ 29 вер. къ в. отъ у. г-да, при р. Тимѣ, рядомъ съ с. Красною Поляною. Ч. ж. 2,952 д. об. п., 367 дв.

Липовый мохъ, болото, Витебской г., въ с.-в. углу Суражскаго у. и проходить въ Велижскій у., имѣеть въ дл. 16 в., шир. 5 в., площадь 44 кв. в. Окружено со всѣхъ сторонъ лѣсомъ.

(В. Ст. Витеб. г., с. 89).

Липцы, слобода (казен. и владѣл.), Харьковской г. и у., при рр. Харьковѣ и Липчикѣ, въ 28 в. къ с.-с.-в. отъ Харькова. Ч. ж., по свѣд. 1860 г., 1,610 д. об. п., малороссянъ, 576 дв., церквей 3; почтовая станція, приходское училище, базары еженедѣльно, 6 ярмарокъ.

Липяги: 1) *Большія Ураевскія*, село (каз.), Воронежской г., Валуйскаго у., въ 25 в. къ в.-с.-в. отъ у. г-да. Ч. ж. 1,778 д. об. п., 200 дв.

2) *Смѣя Л.*, село (каз.), Воронежской г., Ниж-

недѣвицкаго у., въ 20 в. къ ю. отъ у. г-да, при уроч. Синихъ Липягахъ. Возникло въ нач. XVIII в. и въ 1802 г. въ немъ было однодворцевъ 2,061 д. об. п., 221 дв. Нынѣ ч. ж. 6,831 д. об. п., 461 дв.

(Зап. и. Р. Геогр. Об., XII, 276).

3) Л. (*Архангельское, Сухой Карачанъ*), село (каз.), Тамбовской г., Борисоглѣбскаго у., въ 30 в. къ с.-з. отъ у. г-да, при р. Сухомъ Карачанѣ. Ч. ж. 1,782 д. об. п., 235 дв.

Липянка, село (влад.), Киевской г., Чигиринскаго у., въ 103 в. къ с.-м.-з. отъ у. г., при р. Гниломъ-Толмачѣ. Ч. ж. 1,699 д. об. п., 321 дв., церковь во имя Иоанна Богослова, основ. въ 1781 г., винокуренный зав., пивоварня.

(Похлоевичъ, Сказан. о населен. мѣст. Киев. г., с. 716).

Липянской Скитокъ, село, Киевской г.; см. *Скитокъ*.

Лисаневичево, мѣст. (владѣлч.), Херсонской г., Александрійскаго у.; см. *Братолюбовка*.

Лисбурнъ, мысъ, на побережьи Сѣвернаго Океана, въ Русской Америкѣ, подъ 69°5' с. ш. и 212°22' в. д. Находясь на переломѣ почти подъ прямымъ угломъ береговой линіи онъ возвышается на 850 ф. надъ ур. м. и состоитъ изъ двухъ отдѣльно выдающихся утесовъ. Одинъ изъ нихъ, совершенно обнаженный, состоитъ изъ наклонныхъ (къ ю.-з. подъ 58°) пластовъ известняка и сланца, съ окаменѣlostями, какъ кажется, горноизвестняковой (каменноугольной) формации, другой, кое-гдѣ одѣтый дерномъ, изъ кремнистыхъ массъ и того же известняка. Долина находящаяся у мыса, лѣтомъ порастаетъ роскошными полярными травами, представляющими превосходныя пастбища для оленей. Открытъ Кукомъ въ 1778 г.

(Cook voy., II, 460; Beechey voy., I, 368; Zoology of Beechey voy. app., p. 173; Grewingk в. Verh. d. miner. Ges. 1848—49, p. 161; Armstrong a personal narr. of the discovery of. n w. passage, Lond., 1857, p. 75).

Лисинское учебное лѣсничество (вѣдом. Мин. Гос. Имущ.), С.-Петербургской г., Царскосельскаго у., въ 37 в. отъ у. г-да, при рр. Лустовкѣ и Лаузѣ. Ч. ж. 461 д. об. п., 14 дв., церковь, кондукторское и егерское училища, Императорскій охотничій павильонъ. Лѣсничество это устроено отъ Мин. Государ. Имуществъ для образцоваго практическаго лѣсоводства.

(Лѣсн. Жур. 1846 г., кн. I, с. 112).

Лисичанскія каменноугольныя копи на с.-в. сторонѣ треугольника, образуемаго Донецкою плоскою возвышенностью, на правомъ берегу р. Сѣвернаго Донца въ Екатеринославской г-ніи, на сѣверо-восточной границѣ Бахмутскаго уѣзда, около 30 верстъ на

с.-в. отъ Бахмута, при оврагѣ Лисичьей Балкѣ или Лисичьемъ буерагѣ. Эти копи принадлежатъ къ одной изъ 8 группъ Донецкаго каменно-угольнаго бассейна, которая въ свою очередь можетъ быть подраздѣлена на три части: 1) собственно Лисичанская, представляющая 7 пластовъ каменнаго угля, толщиной отъ 1 ф. 4 $\frac{1}{2}$ д. до 5 ф. 3 д., 2) Орловская, при Орловскомъ буерагѣ, состоящая изъ 3 пластовъ, толщиной отъ 2 ф. до 4 ф. и 3) Исаевская, въ буерагѣ Исаевскомъ, имѣющая одинъ пластъ въ 2 ф. 11 д. Каждый изъ этихъ пластовъ имѣетъ свое мѣстное названіе. Пласты главнаго мѣсторожденія, т. е. Лисичьей балки, лежатъ на необширномъ пространствѣ, между посадомъ Привольнымъ и селомъ Верхнимъ-Бѣленевымъ; они выходятъ наружу въ той части каменно-угольной формации, которая въ видѣ мыса омывается Донцомъ, при выходѣ его изъ песчаныхъ и мѣловыхъ холмовъ Харьковской г-ии. Мысъ этотъ, состоятъ изъ песчаниковъ и сланцевъ, заключающихъ многочисленные и могучіе пласты известняка. Слон каменнаго угля имѣютъ конусообразное возвышеніе, склоняясь на в., ю. и з. Примакающая съ сѣвера балка обнажаетъ пласты въ весьма наклонныхъ положеніяхъ. При вертикальномъ разрѣзѣ балки на 900 ф. глубины общая толщина каменно-угольныхъ слоевъ 24,3 ф., слоевъ известняка свыше 50 ф., песчаника 200 ф., а глинистыхъ слоевъ до 600 ф. Самый уголь часто бываетъ смѣшанъ съ желѣзнымъ колчеданомъ, но нѣкоторыя видоизмѣненія очень чисты, даютъ спекающійся коксъ и могутъ быть сравнены съ хорошими пламенными углями Франціи, Бельгіи и Великобританіи. Изъ лучшаго лисичанскаго угля перегонкою получается 0,553 хорошо сплавленнаго кокса, заключающаго 0,509 углерода и 0,044 золы. Открытіе Лисичанскихъ каменноугольныхъ мѣсторожденій произошло съ 1790 г., когда, по порученію князя Потемкина, помѣщикомъ Штеричемъ и англичаниномъ Гасконномъ производимы были изысканія о каменномъ углѣ въ земляхъ, принадлежащихъ Луганскому заводу. Съ тѣхъ поръ началась, и производится понинѣ, разработка копей горнымъ вѣдомствомъ. По мнѣнію Леще и Озерскаго, если предпринять въ копахъ нѣкоторыя работы, то добычу съ нихъ угля можно возвысить до 4,000,000 п. въ годъ; въ настоящее же время изъ копей извлекается не свыше 300,000 п. пламеннаго каменнаго угля, и количество это можетъ увеличиться только до 500,000 п. при нынѣш-

немъ состояніи разработки. Въ настоящее время уголь доставляется преимущественно на казенный Луганскій заводъ, Славянскія соленныя варницы и нѣкоторые частныя заводы; усилившееся пароходство на Дону содѣйствуетъ возрастающему сбыту угля. Вблизи копей, на р. Сѣверномъ Донцѣ, находятся села горнаго вѣдомства Лисичья Балка или Лисичанскъ, гдѣ (по свѣдѣніямъ 1859 г.) было 1,623 д. об. п., церковь православная и 4 завода, и Выснее или Третья Рота, гдѣ, по тѣмъ же свѣдѣніямъ, было 1747 об. п. (885 м.) и церковь.

(Геолог. опис. Европ. Россіи въ хребта Уральскаго, Мурчисона, т. 1, 443—453; Изслѣд. каменно-угол. Донецкаго бассейна, соч. Леще, 228, 339; Денюдовъ, IV, 258, 337; Petzold, 381; Спальковский, опись стат. Новорос. края, II, 523; В. ст. опис. Екатер. г., 127; Павловича, Екатерин. г., 101, 167; Ж. М. В. Д. 1817, XVII, 356; Stat. Reise ins Land d. Don. Kov., 203 и 205; Гор. Жур. 1829, I, 34—47, 1833, IV, 28—39, 1834, IV, 227, 1840, II, 5, 294, 1852, IV, 193, 1857, I, 457, 460, 464, 1860, ст. 227, 1862, ст. 229).

Лисій носъ, мысъ въ Финскомъ зал., на сѣв. берегу Невской губы, противъ Кронштадта, отъ котораго отдѣленъ проливомъ шириною въ 9 вер., извѣстнымъ подъ названіемъ сѣвернаго кронштадтскаго фарватера. Низменный мысъ поросъ хвойными лѣсомъ съ примѣсю березы и крупныхъ дубовъ. Здѣсь находится гавань для канонерской флотиліи, устроенная въ 1855 г., казармы и церковь, а въ 2 $\frac{1}{2}$ вер. отъ мыса къ с. (въ 20 вер. отъ столицы), 2 селенія, извѣстныя также подъ названіемъ Лисій носъ. Въ обокъ 446 д. об. п. и 74 дв. Въ 3 вер. отъ послѣдняго къ Сестрорѣцку находится таможенная пограничная застава.

(В. ст. Петерб. г., с. 45; М. сб. 1859, авг., с. 98; См. час. м. С.-Петербур. г.).

Лисно, оз., Витебской г., въ сѣвер. части Дриссенскаго у., по измѣр. Швейцера занимаетъ площадь въ 0,44 кв. м. или 21,5 кв. в. Дл. его до 7 $\frac{1}{2}$ в., шир. 3 вер., наибольшая глуб. 25 ф., дно иловатое. Озеро изобилуетъ рыбою, особенно угрями. Черезъ озеро проходить сплавная р. *Сволна*. Съ с.-з. соединяется каналомъ съ оз. *Освей* (см. сл.), откуда гонится лѣсъ.

(Stuckenberg, Beschreib. aller Canäle, S. 54; Кошневъ, оз. в лѣв., въ вѣстн. И. Р. Геогр. Об. ч. XXVII, отд. II; В. Ст. Витеб. г., ст. 53; Безъ-Корняковичъ, Истор. свѣд. о Бѣлорус. стр. 344).

Лисовичи или *Льсовичи*, село (влад.), Кіевской г., Таращанскаго у., въ 5 в. отъ у. г-да, при прудѣ. Ч. ж. 2,015 д. об. п., 237 дв., правос. церковь Рожд. Богородицы, основ. въ 1797 г., пивоваренный и кирпичный зав. На мѣстѣ этого села находились нѣкогда г-дѣ Самборъ, давно разрушенный; на развалинахъ его поселились разныя пришлецы и назвали

свое селеніе Лѣсовичами. О существованіи здѣсь города свидѣтельствуя старыя погребя, валы, церквища.

(Фундулей, обзоръ могилъ и валовъ Киев. г., с. 54; Его же, Киевск. губ., ч. 1, с. 497; Киев. г. гл. 1837 г. № 10; Поляковъ, Сказан. о населен. мѣст. Киев. г., 424).

Лисовка, мѣст., Полтавской г., Переяславскаго у.; см. *Березань*.

Лисоводы, село (влад.), Подольской г., Каменецкаго у., въ 62 вер. отъ у. г-да, при безымянной рѣчкѣ. Ч. ж. 1,337 д. об. п., 214 дв. и правосл. церковь. Отъ Лисоводъ на полуверстномъ разстояніи замѣтенъ извѣстный Траяновъ валъ.

Лисоха (*Трубайло*), болото Черниговской г., по протяженію р. Трубежа, начинается въ Козелецкомъ у., близъ с. Козари, идетъ мимо с. Заборочи на протяж. 46 в. по Козелецкому у., а послѣ составляетъ уѣзди. границу съ Остерскимъ на 13 в.; вся же дл. 59 в. Оно заросло мелкимъ кустарникомъ и неудобно для прохода.

(В. Ст. Черниг. губ., ст. 73; Домостовичъ, мат. для ст. Чернигов. губ., с. 43).

Листань, р., Рязанской г. и у., пр. пр. Оки. Направ. въ верхней части теч. къ ю.-в., въ средней и нижней къ с.-в., дл. теч. 20 вер. Долина рч. довольно глубока и имѣетъ хорошія луговныя пространства. Л. замѣчательна тѣмъ, что на ней въ 1445 г. царевичъ Золотой орды Мустафа былъ разбитъ на голову войсками московскими.

(Варламовъ, Рязанс. г., с. 43).

Лиственичное, село, Иркутской г. и окр., на Байкалѣ, на прав. сторонѣ выхода Ангары изъ озера. Замѣчательно тѣмъ, что близъ него находится пароходная пристань, отъ которой переправляются черезъ Байкалъ къ Посольскому мон.

Лиственичный, мысъ, Иркутской г., на с.-в. берегу оз. Байкала, на юж. сторонѣ устья рч. Голоустной. Вдается въ море на 3 вер., въ видѣ невысокаго лѣсистаго кряжа. Лѣсъ состоитъ изъ лиственницъ, пихтъ, едуровъ, березъ и тополей. Въ 1½ верст. отъ мыса, къ з.-ю.-з., лежатъ *Лиственичный* остр., измѣющій 1 в. дл., ½ вер. шир. и утесистые берега, возвышающіеся фуг. на 28 надъ ур. озера и состоящіе изъ грауваки. Весь ос-въ поросъ лиственничнымъ лѣсомъ. На берега его озеро выбрасываетъ горную смолу.

(Georgi B., 1, 138; Мартова письмо, с. 125).

Листвяга или *Листвяжний* хребетъ, горный кряжъ въ Алтайской горной системѣ, Томской г., Бійскаго округа. Листвяга отдѣляется отъ дѣли Холсунскихъ бѣловъ между истоками прр. Бѣлой (пр. пр. Бухтармы) и

Язовки (пр. пр. Берели) направляется сначала къ ю.-з., потомъ ограничивая Бухтарминскую долину съ правой или сѣверной стороны, постепенно поворачиваетъ сначала къ з., а перейдя на прав. стор. р. Бѣлой, прорывающейся черезъ Листвяжний хр. къ з.-с.-з., и оканчивается у впаденія въ Бухтарму р. Язовой. Полная длина хребта до 80 вер. Меньшая часть хребта, лежащая на прав. ст. р. Бѣлой, называется *Малюю Листвягой*, остальная, лежащая на лѣв. сторонѣ Бѣлой, извѣстна подъ именемъ *Большой Листвяги*. Горный перевалъ черезъ Мал. Листвягу имѣетъ 3,705 р. ф. абс. выс., горные перевалы черезъ Большую Листвягу достигаютъ 4,350 р. ф., а скалистый діоритовый пикъ Щебенуха, одинъ изъ самыхъ замѣчательныхъ въ Б. Листвягѣ, высоту 5,830 р. ф. (Ледебуръ), между тѣмъ какъ другой, болѣе отлогій, конусообразный пикъ, также называемый Щебенухомъ, коего вершина состоитъ изъ гранита, имѣетъ 8,070 р. ф. абс. выс. (Гельмерсенъ). Листвяга состоитъ изъ глинистыхъ сланцевъ, грауваки и известняковъ полеозоническихъ формаций, но мѣстами, какъ напр. на Щебенухѣ и около дер. Фыкалки, появляются здѣсь и кристаллическія породы: діориты, діоритовые порфиры, и граниты. Альпійской растительности на Листвягѣ совсѣмъ нѣтъ, такъ какъ хребетъ даже нигдѣ не поднимается выше предѣла въ лѣсной растительности; горный кряжъ поросъ густыми лѣсами, состоящими преимущественно изъ лиственницъ. Благодаря теплымъ вѣтрамъ Бухтарминской долины, культура и человѣческія поселенія на южн. склонѣ Листвяги достигаютъ до изумительной для Алтай высоты, а именно при дер. Фыкалкѣ до 4,260 р. ф.

(Спаскій, въ Сиб. в. 1818, IV, 139—147; Ledebour B., 1, 299—310; Puttera Asia, III, 66—73; Helmersen, въ B. u. H. Beitr., XIV, 188; Geblor, въ Bull. de la soc. de Moscou, 1838, N 2; Шуровскій, Алт., с. 366; Гагемейстеръ, ст. об. Сиб., I, 82; Г. Ж. 1849, II, 200).

Лисья острова, часть Алеутской гряды, начиная отъ о-ва Амукты до полуострова Аляски, а именно: Унимакъ, Умаюкъ, Камгаганъ, Тигалда, Аватанюкъ, Аяктокъ или Голый, Акунь, Акутанъ, Уналга, Уналамка, Сириинъ или Борька, Умаагъ, Самага, Адугахъ, Севидовскіе, Корабль или Тангинахъ, Иоанна Богослова, Четирехсопочные (Кигалга, Кигамияхъ, Улягикъ, Танахъ-ангулахъ), Юнаска, Амукта и Чугудъ. См. *Алеутскіе ос-ва*, а также отдѣльныя статьи о каждомъ изъ упомянутыхъ ос-вовъ.

Лисья Прияры (*Черноцовка*), дер. (каз.), Тульской г., Крапивненскаго у., въ 45

в. отъ у. г-да, при р. Угб. Ч. ж. 173 д. об. п., 30 дв. Около деревни являются 2 обнаженія, принадлежащія къ верхнему ярусу девонской форм. Въ девонскомъ известнякѣ изъ окаменѣлостей встрѣчаются зубы рыбъ, ядра *Euomphalus* и *Productus*, *Spirigera Puschiana*.

(Гер. Жур. 1840 г., II, 173, 1841 г., IV, 385, 1853 г., III, 374—376).

Лисья-шея, гряда на р. Свири, Олонецкой г., между уу. Лодейнопольскимъ и Олонецкимъ, въ 55 вер. выше Лодейнаго поля. Гряда выдается въ рѣку на 252 саж.; при выходѣ изъ гряды въ плѣсъ на фарватерѣ находится три камня. Немного выше гряды устроена въ 1853 г. каменная дамба, для направленія струи на фарватеръ. Дамба эта имѣетъ 340 саж. дл. и проходитъ черезъ такъ-называемые *Лисьи* острова. Лисья гряда есть самое трудное мѣсто для подъема судовъ на р. Свири.

(Повер. опис. Мариинск. сист., с. 241).

Литашевка (*Литашевка, Леташевка*), дер. (влад.), Калужской г., Боровскаго у., въ 27 в. отъ у. г-да. Ч. ж. 119 д. об. п., 18 дв., химическій зав. (Сапна), основанный въ 1848—49 г. На немъ въ 1860 г. выдѣлено разныхъ солей и кислотъ на 232,829 р., при 250 рабочихъ, а въ 1861 г. на 275,880 р., при 230 рабочихъ. На заводѣ 3 паровыхъ котла въ 45 силъ и паровая машина въ 15 силъ.

(Указат. С.-Петерб. выставки мануф. произв. въ 1861 г., с. 89).

Литвиновка, слобода (казен.), Харьковской г., Старобѣльскаго у., въ 35 в. отъ Старобѣльска, при рч. Обытокѣ. Ч. ж. 2,406 д. об. п., малороссіяны, 370 дв., 2 церкви.

Литвяни, село (влад. и казачье), Полтавской г., Лубенскаго у., на лѣвомъ берегу р. Сулы, въ 20 в. къ с.-в. отъ Лубенъ. Ч. ж. 2,146 об. п., малороссіяны, 313 дворовъ, ярмар. 4.

Литинь, уѣздный городъ Подольской г. I. Г-дѣ, подъ 49°20' с. ш. и 45°45' в. д., во 176 в. къ с.-в. отъ Каменца, при р. Згарѣ, близъ впаденія ея въ Бугъ, и при впаденіи въ Згарь рч. Шыгówki, которая при своемъ устьѣ, раздѣляясь на 3 рукава, образуетъ 2 острова; на одномъ изъ нихъ расположенъ городъ, къ которому примыкаетъ предмѣстье Селище. Городъ получилъ основаніе, вѣроятно, не ранѣе XVI ст. Достоверно, что во второй пол. XVI в. онъ принадлежалъ польскому магнату Фигону Книгѣ, который въ 1566 г. промѣнялъ его на Чернобыль, а Л. поступилъ въ число королевскихъ имѣній и сдѣланъ староствою. Около 1614 г. г-дѣ былъ истребленъ пожаромъ; по люстраціи 1631 г. здѣмъ стоялъ на островѣ и былъ вооруженъ огнестрѣль-

нымъ оружіемъ. Во время казацкихъ войнъ Л. былъ разоренъ, что видно изъ люстраціи 1665 г. По буцачкому трактату Польши съ Турціею въ 1672 г., Подолія, въ томъ числѣ и Литинь, отошли къ послѣдней, во владѣніи которой и оставались 27 лѣтъ. Въ началѣ XVIII ст. Литинское староство, приносявшее ежегоднаго дохода 32,611 злотыхъ, отдано во владѣніе графомъ Холоневскимъ съ условіями правами, окончившимися въ 1838 г. Въ 1795 г. по присоединеніи Подолія, Литинь сдѣланъ уѣзднымъ городомъ Брацлавскаго намѣстнич., а въ 1796 г. Подольской губ. По свѣд. за 1864 г. ч. ж. 5,449 д. об. п. (2,701 м. п.), изъ коихъ дворянъ 375, почетн. гражданъ и купцовъ 633, мѣщанъ, цеховыхъ и гражданъ 3,875. Неправославныхъ: раскольниковъ 450, католик. 357 и евреевъ 2,820. Въ 1864 г. въ городѣ было 3 православы. церкви, 2 раскольничьихъ мол., 1 костель, синагога и 2 еврейск. мол. школы; домовъ 668 (5 кам.), городская больница, лавокъ 108, трактиръ, харчевень 7, постоялыхъ дворовъ 19. Городу принадлежитъ 2,447 десят. земли и 2 водяныя мельницы; городской доходъ на 1862 г. исчисленъ въ 9,527 руб. Главное занятіе мѣщанъ-христіанъ, есть хлѣбопашество, для чего земли нанимаются у сосѣднихъ владѣльцевъ; евреи заняты болѣе ремеслами и мелкими промыслами. Въ 1864 г. ремесленниковъ было 449 (290 маст.). Заводская промышленность ограничивается табачною фабр., кожевеннымъ, свѣчосальнымъ, пивовареннымъ и 2 кирпичными заводами; всѣ они производятъ на сумму до 6 тыс. р. Торговля города незначительна и состоитъ въ продажѣ необходимыхъ произведеній для городскихъ обывателей. Въ 1864 г. торговыхъ свидѣтельствъ выдано: 40 купцамъ 2-ой гильдіи и 47 на мелочный торгъ; но большая часть купцовъ торгуетъ не въ городѣ, а въ мѣстечкахъ. Кромѣ еженедѣльныхъ базаровъ, по воскресеньямъ и пятницамъ, въ году бывають 11 торжковъ, обороты коихъ не превышають 300 руб. на каждомъ.

(Balinsky, Staroz. Polsk., II, 1381—1384; Город. посел., ч. IV, с. 54; Эконом. сост. город. посел., ч. II, тетр. XLIX, с. 22; В. Ст. Подол. г., свѣд. спец., с. 9; Подол. губ. вѣд. 1848, № 43).

II. *Литин.* уѣздъ лежитъ въ с.-в. части губерніи. Простр. его по Швейцелю 60,42 кв. м. или 2,933 кв. в. Въ предѣлахъ уѣзда въ сѣв. части входитъ отрасль плоской возвышенности, отходящей отъ Авратинскаго плоскогорія, въ Волынской г., другая вѣтъ идетъ изъ Лигичевскаго у. и захватываетъ ю.-з. уголокъ уѣзда, проходя дагѣ въ Ямпольскій у. Абсол.

высота площади значительна, сравнительно съ абс. выс. южныхъ уѣздовъ той же губерніи. Въ с.-в. углу при м. *Смѣль* (49°47' с. ш. и 45°49' в. д.) абс. выс. достигаетъ 1,005 фут., въ с.-з. части при *Терешполѣ* (49°42' с. ш., и 45°27' в. д.) 1,029 фут., при *Бабинѣ* (49°40' с. ш., 45°15' в. д.) 1,101 фут., при *Семжахъ* (49°39' с. ш., 45°37' в. д.) 1,017 фут., при *Бѣломъ-Рукавѣ* (49°34' с. ш., 45°45' в. д.) 1,043 фут., при *Бруслинѣ* (49°27' с. ш., 45°40' в. д.) 1,083 фут., при *Дашковцахъ* (49°18' с. ш., 45°57' в. д.) 1,052 фут. Площадь, перерѣзанная отъ з. къ в.-ю.-в. р. Бугомъ, раздѣляется на степную и лѣсную; степная въ с. части уѣзда занимаетъ простр. отъ границъ Волинской г. до лѣв. бер. Буга и отличается черноземною плодородною почвою, лѣсная же, захватывающая юж. половину уѣзда, простирается отъ прав. бер. Буга и имѣетъ почву преимущественно глинистую, требующую сильнаго удобренія. Всѣ рѣки принадлежатъ системѣ р. *Буга* (Черномор. бассейн); изъ притоковъ его болѣе другихъ значительны: *Иква*, *Мочиховскъ*, *Домоха*, *Смивода*, впадающіе съ лѣва, *Згарь* съ притоками: *Згаркомъ*, *Бугромъ*, *Итругомъ*, *Ровецъ*, *Ровъ*, впадающіе справа. Всѣ эти рѣки не имѣютъ значенія въ торговомъ отношеніи, такъ какъ онѣ не судоходны и не сплавыны; берега ихъ покрыты болотами, которыя имѣютъ значительную ширину и мѣстами даже непроходимы. Подъ лѣсами въ уѣздѣ до 72 тыс. десят., т. е. около 24% всей площади; казенныхъ лѣсовъ въ 1858 г. было 11,131 десят., почти $\frac{1}{4}$ часть общаго количества казенныхъ земель (40,411 десят.); лѣса лиственной породы, преимущественно дубъ. По свѣд. за 1864 г. ч. ж. въ уѣздѣ (безъ уѣздн. города, но съ заштатными) 135,758 д. об. п. (70,197 м. п.), съ уѣздн. городомъ на 1 кв. м. по 2,353 д. об. п. Изъ общаго числа въ уѣздѣ (съ заштатн. город.): дворянъ 991, мѣщанъ 16,095 (преимущественно въ мѣстечкахъ), крестьянъ казен. 18,800, крест. собственниковъ 81,866, однодворцевъ 4,025, евреевъ земледѣльцевъ 222, свободныхъ хлѣбопашцевъ 699. Православныхъ: 424 раскольник., 26,387 католик., 23 протестант. и 14,134 евреевъ. Въ 1864 г. было православно. церквей 135, раскольнич. молельня 1, костеловъ 8, синагогъ 8, еврейск. молитвен. школъ 16. Всѣ православныя принадлежатъ малороссійскому племени, исповѣдывающіе католич. вѣру—поляки. Уѣздъ раздѣленъ на 4 стана,

казен. крестьяне составляютъ 3 общества, вышед. изъ крѣпостн. зависим. 26 волостей, 172 общества (владѣльцевъ 195). Къ городскимъ поселеніямъ въ уѣздѣ принадлежатъ: 2 заштатн. города *Сальница* и *Хмѣльникъ*, 6 мѣстечекъ: *Межировъ*, *Новый-Константиновъ*, *Пилава*, *Старая Синява*, *Улановъ* и *Яновъ*. Жители преимущественно занимаются хлѣбопашествомъ, садоводствомъ, пчеловодствомъ, скотоводствомъ, извозомъ товаровъ и въ нѣкоторыхъ мѣстахъ разводятъ въ ограниченныхъ размѣрахъ шелководныя плантаціи. Подъ пашнями до 183 тыс. дес., т. е. около 60% всей площади, сѣютъ преимущественно рожь, овесъ, пшеницу и просо; за собственнымъ продовольствіемъ хлѣбъ остается на продажу и винокурение. Сады и пчелиныя пасѣки разводятся въ каждомъ селеніи; тутовыя сады разводятся болѣе въ Хмѣльницкомъ и нѣтъ. Заводовъ въ уѣздѣ (безъ городовъ) считалось въ 1864 г. 32, кромя того въ Хмѣльникѣ 12, въ городѣ Сальницѣ же ихъ нѣтъ. Изъ числа заводовъ въ уѣздѣ значительны только свеклосахарныя въ сс. *Багриноцахъ*, *Чернятинѣ*, *Паурицахъ*, *Улановѣ*, *Качановкѣ*, *Гришкахъ*, на которыхъ въ 1860—61 г. выдѣлено песка 89,940 пуд., винокуренныхъ завод. 9. Торги бывають въ м. *Старой Синявы* 12, *Новомъ Константиновѣ* 12, *Яновѣ* 12 и *Улановѣ* 9; обороты ихъ незначительны. (См. Подольская г.).

Литке, осушная мель въ группѣ мелей *Сверныкъ кошекъ*, на Бѣломъ морѣ, Архангельской губ., подъ 67°10' с. ш. и 52°28' в. д.

Литке, заливъ Карскаго м., на вост. бер. южн. ос-ва Новой земли. Прекрасная, закрытая отъ всѣхъ вѣтровъ губа, имѣющая надежный черноватый грунтъ и отъ 5 до 54 саж. глуб. Губа обставлена амфитеатрально поднимающимися до 600 ф. горами, состоящими изъ чернаго сланца. Вершины окружающихъ горъ покрыты снѣгомъ, сосѣдніе берега круты и утесисты. Передъ заливомъ лежатъ два островка: *Федоръ* и *Александръ*. Заливъ былъ названъ въ 1833 г. Пахтусовымъ, въ честь адмирала *Ф. П. Литке*.

(Пахтусовъ, въ В. Гидр. Д., 1, 158, 196).

Литке, мысъ на западн. берегу Новой земли, въ Ледовитомъ океанѣ, немного южнѣе 74° с. ш.; между мысами *Литке* и *Лагрова* находится заливъ *Мелкій*. Отъ м. Литке къ ю.-в. вытягивается каменистый рифъ, оканчивающійся большимъ наружнымъ камнемъ, а къ с.-в., въ 2-хъ миляхъ, находится камень, ровный съ поверхностью воды; на немъ бьетъ

буруль. Между камнемъ и берегомъ 17 саж. глуб., а около него 5 саж.

(Литке 4-пр. пут. 1, 302; Зап. Гидр. Деп., III, 122, 130; Вагъ въ VIII. сс., II, 9—11).

Литке, ос-въ въ Карскомъ морѣ, въ Мутномъ заливѣ Байдарской губы, между ограничивающими Мутный заливъ мысами Марасале и Сарычева. Отъ перваго изъ сихъ мысовъ ос-въ отдѣляется проливомъ въ 380 с. шир., который раздѣляется на-двое песчанымъ ос-вомъ. Въ сѣв. части пролива, имѣющей 80 саж. шир., глубина 12 ф., въ южной 24 ф. Пролитъ, отдѣляющій ос-въ отъ м. Сарычева весьма широкъ, но мелководенъ и занятъ отмелью съ наружными банками. Дл. ос-ва 16 вер., шир. 10 вер.; съ ю.-з. стороны оныя приглубь. Ос-въ названъ Ивановымъ въ честь адмирала Ф. П. Литке.

(Зап. Гидр. Деп. V, 62).

Литовскій Щучинъ, мѣстечко, Виленской г.; см. *Щучинъ*.

Литовское племя. Къ племени этому принадлежатъ значительныя народныя массы, обитающія въ западныхъ г-яхъ европейской Россіи, а отчасти и въ Пруссіи. Литовское племя наиболее распространено въ г-яхъ Лифляндской, Курляндской, Витебской (зап. ея части), Ковенской, Виленской, а въ предѣлахъ Царства Польскаго въ Августовской г-и. Происхождение и время появленія Литовскаго племени въ прибалтійскихъ странахъ совершенно неизвѣстно. Положительно только то, что Литовское племя принадлежитъ къ индоевропейскимъ племенамъ, ближе всѣхъ изъ этихъ племенъ сродно съ Славянскимъ и говоритъ языкомъ, который изъ всѣхъ индоевропейскихъ имѣетъ наиболее сходства съ савскритскимъ. Трудно сказать, происходитъ ли это наибольшее сходство отъ того что Литовское племя появилось позже другихъ индоевропейскихъ племенъ въ Европѣ или отъ того, что племя это, весьма рано окруженное и покоренное другими племенами, не имѣло времени достигнуть до той степени культуры, при которой развитіе языка сильно измѣняетъ его первобытную форму. Какъ бы то ни было, Литовское племя уже въ IX в. занимало страну, въ которой обитаетъ и нынѣ, а въ X является въ исторіи и названіе *Литомъ*. Литовское племя раздѣлялось тогда на три главныя отрасли: Прусовъ (Боруссовъ), собственно Литовцевъ и Латышей и на сѣверѣ граничило съ финскими племенами (Эстами, Ливами и Курами), а со всѣхъ другихъ сторонъ было охвачено племенами Славянскими. Литовскій народъ въ то время раздѣлялся на

6 классовъ: жрецовъ, князей (у Прусовъ Рейксь или Рекнсь, у Литовцевъ Куннгасъ, у Латышей Кунтсь), воиновъ, земледѣльцевъ, простолюдиновъ или земледѣльцевъ и невольниковъ. Литовское племя не было соединено подъ одною верховною властью; важнѣйшее вліяніе на управленіе дѣлами, имѣлъ глава жрецовъ Криве-Кривейте и другіе жрецы, какъ напр. Вайделотво, приносявшіе жертвы божеству и наставлявшіе народъ. По самому географическому положенію своему между болѣе многочисленными и сильными племенами, при отсутствіи сильной единой державной власти, Литовское племя не могло удержать надолго своей самостоятельности. Прусы, обитавшіе между Нѣманомъ и Вислою, были покорены Нѣмцами и скоро безслѣдно исчезли изъ исторіи, завѣщая только свое имя странѣ или обитаемой и нѣмецкому государству, впоследствии въ ней возникшему. Латыши, стѣсненные славянами и наброшенные ими на своихъ финскихъ сосѣдей, отчасти вытѣснили, отчасти покорили обитавшихъ въ Курляндіи и южной Лифляндіи Куровъ, Ливовъ и Эстовъ (финскаго племени), но въ свою очередь должны были подчиниться нѣмцамъ меченосцамъ. Наконецъ только собственно *Литовцамъ* удалось въ XIII в. сойтись въ единой державное княжество, которое вошло въ тѣсныя отношенія съ сосѣдними русскими княжествами, часть коихъ подчинилась развившемуся такимъ образомъ на литовско-русскихъ земляхъ Литовско-русскому государству. Династическое слияніе Литовскаго государства съ Польскимъ въ концѣ XIV вѣка имѣло для Литовцевъ послѣдствіемъ окончательную утрату ихъ самостоятельности. При этомъ Литовцы увлекли съ собою и связанное съ ними историческими судьбами Бѣлорусское племя и возвратились вмѣстѣ съ этими русскими народными массами, съ которыми искони сроднились, Русскому государству только въ концѣ прошлаго вѣка, послѣ трехъ раздѣловъ Польши. Въ настоящее время Литовское племя состоитъ изъ двухъ главныхъ народностей—*Латышей* и собственно *Литовцевъ*, изъ коихъ послѣдніе раздѣляютъ на *Литовцевъ* въ тѣсномъ смыслѣ этого слова и *Жмудиновъ* (или Самогитовъ). Различіе между Литовцами и Латышами довольно значительно; Жмудины отличаются отъ Литовцевъ въ тѣсномъ смыслѣ этого слова только разницею въ нарѣчій, подобно тому, какъ малороссы отличаются отъ великороссіявъ. Латыши составляютъ всю массу сельскаго населенія въ южной половинѣ Лиф-

ланди, въ Инфляндскихъ у-хъ Витебской г-и, и во всей Курляндии, Литовцы и Жмудины въ г-яхъ Ковенской, с.-в. части Виленской, въ сѣв. половинѣ Августовской г-и и Ц. Польскаго и въ прилегающей къ Ковенской г-и части вост. Пруссии. Опредѣлять въ точности численность Литовскаго племени, весьма затруднительно, такъ какъ наша этнографическая статистика представляетъ еще весьма мало твердыхъ данныхъ. Для подобнаго опредѣленія приходится складывать цифры, относящіяся къ весьма различнымъ годамъ и имѣющія весьма различное достоинство. Самыя положительныя цифры для Литовскаго племени имѣются относительно *Курляндии*. Онѣ опредѣлены весьма основательною переписью наличнаго населенія, исполненною мѣстнымъ статист. комитетомъ въ 1863 г. На основаніи этой переписи въ Курляндіи 434,264 об. п. Латышей и 7,434 Литовцевъ, составляющихъ всю массу сельскаго населенія г-и и небольшую часть городскаго. Для *Либлиндии* мы имѣемъ свѣдѣнія за 1857 г., по коимъ въ г-и Латышей 383,700 об. п. Они составляютъ почти всю массу сельскаго населенія двухъ южныхъ оберъ-гауптманствъ г-и, а именно Рижскаго и Венденскаго, а въ двухъ сѣверныхъ встрѣчаются только спорадически разбросанными въ нѣкоторыхъ селеніяхъ (каковы напр. Нейкарсгофъ, Лекаръ, Бокенгофъ, Ковенгофъ, Бринкенгофъ и Варроль). Для *Витебской* г-и мы имѣемъ только свѣдѣнія Кеппена 1847 года, по коимъ въ г-и было Латышей 142,497 об. п., составлявшихъ главную массу населенія, такъ называемыхъ Инфляндскихъ у-въ губерніи—Динабургскаго, Рѣвизскаго и Лудинскаго. Принимая въ соображеніе увеличенія населенія упомянутыхъ у-хъ въ 16 лѣтъ съ 1847 по 1863 г. (на 21%), численность Латышей Витебской г-и можно опредѣлять въ настоящее время приблизительно въ 172,400 д. об. п. Для *Ковенской* г-и, мы имѣемъ свѣдѣнія за 1857 годъ, по коимъ Литовцевъ 766,049 д. об. п., а Латышей 20,237. Они составляютъ большую часть сельскаго населенія всей г-и. Въ Виленской г-и Литовцы, на основаніи исчисленія, произведеннаго г-мъ Коревицъ, по даннымъ, собраннымъ Академіею Наукъ, составляютъ 46% всего населенія г-и. Относя эту пропорцію къ цифрѣ населенія 1863 г., мы получимъ 414,000 д. об. п. Литовцы эти составляютъ главную массу сельскаго населенія въ уу. Свѣнцианскомъ, Виленскомъ, сѣв. половинѣ Лидскаго и значит. части Ошмянскаго, прилегающей къ вышеупо-

мянутымъ у-мъ. Въ остальныхъ г-яхъ численность Литовскаго племени, по имѣющимся свѣдѣніямъ, ничтожна. Въ г-и *Гродненской*, по исчисленію Кеппена, въ 1847 было Литовцевъ 2,338 чел., а по повѣрѣ списковъ населенныхъ мѣстъ, обитаемыхъ Литовцами, Бобровскимъ въ 1863 г. только 2,180. Громадное противорѣчіе съ этими данными представляютъ данныя разработанныя въ 1861 г. г. Лебединымъ, по коимъ въ Гродненской г-и 232,814 д. об. п. Литовцевъ. Мы принимаемъ однакоже до разъясненія этого противорѣчія цифру Бобровскаго, хотя такое малое количество Литовцевъ, въ странѣ, входившей въ составъ прежней Литвы кажется намъ изумительнымъ *). Литовцы эти размѣщаются въ сѣв. частяхъ уу. Гродненскаго и Слонимскаго. Наконецъ по даннымъ Кеппена, есть еще въ С.-Петербургской г-и до 2,000 Латышей (въ С.-Петербургѣ, Кронштадтѣ и Гдовскомъ у.), въ Псковской 456 Латышей (на Либлиндской границѣ). Такимъ образомъ вся численность Литовскаго племени въ Европейской Россіи опредѣлится въ 2,213,509 д. об. п. (изъ коихъ Латышей 1,013,946, а Литовцевъ 1,190,563 об. п.). Если къ этой цифрѣ присоединить еще болѣе 261,540 Литовцевъ, обитающихъ въ Августовской г-и Царства Польскаго (цифра Риттиха, основанная на исчисленіи Немира) и болѣе 250,000 живущихъ въ Пруссіи, общая цифра Литовскаго племени превзойдетъ 2,725,000 человекъ.

(Narbut Dziele Stazytne narodu Litowskiego; Th. Leoner die preuss. Litthauer, Danz., 1714; HnpeI, Topogr. Nachr. 1774, I, 138; Stender, lettische Grammatik, Mitau, 1783; Stender, lettisches Lexicon, Mitau 1789; Schlözer, allg. nord. Gesch., Th. II; Storck d. Russ. K. 1797; Geopra, allg. obert. v. Russ. narodovъ, 1799, I, 21; Mielke Anfangsgründe ein litthausch. Sprachlehre, Königs. 1800; Merkel die Letten vorzögl. in Livland, Leipz., 1800; Сесергана, путеш., 1803, стр. 28; Keyserling u. Derschau, Beschr. v. Kurland. 1805, p. 190 etc.; Bienenstamm, geogr. Abr. d. Ostseeprovinz., 1826, p. 186; Кеппенъ, о проасл., языкѣ, и литер. Литов. нар. въ Mat. для проасл. Рос., С.-Пб., III, 1827, стр. 151—254; Wellig Beitr. z. lettisch. Sprachk. Mitau, 1828; Rosenberger Formenlehre d. Lettisch. Spr., Mitau, 1830; Zeus die Deutschen, Münch., 1837, p. 267, 667; Rapport Vera. üb. Litven, Lätlan u. Esthen, 1839; Hesselberg lettische Sprachlehre, Mitau, 1841; Fossart Kaiserth Russl. 1841, I, 118; Fossart, Stat. v. Kurl., 1848,

*) Въ статьѣ *Гродненская* г-я мы принимали цифры Лебекина, исправленныя по общей пропорціи приращенія населенія въ г-и, по показанію Бобровскаго, котораго сочиненіемъ мы еще не могли пользоваться при составленіи статьи, сходное съ Кеппеновскою цифрою, заставляетъ насъ въ настоящее время устранить всѣ цифры Лебекина, вслѣдствіе чего мы и совсѣмъ не показываемъ численность Латышей въ г-яхъ Минской, Кіевской и Волынскихъ, гдѣ по даннымъ Лебекина Литов. дов. многочисленны, тѣмъ болѣе, что имѣемъ причины думать, что прадокскіе священники (на показанія коихъ основаны цифры Лебекина) въ упомянутыхъ г-яхъ подъ Литовцами разумѣли Бѣлоруссовъ.

p. 18; Inland 1841, N 44 (Kohl üb. die Letten); Kohl die deutsche Ostseeprovinz., 1842, Bd. II; Safarik, Slowansky narodopis 1842, p. 112—114; Kutschat Beitr. z. Kunde d. litthausch. Spr., 2 Bänden, 1843 u. 1849; Rosenberger d. lettische Verbum, Dorp., 1843; Beilage z. d. Berl. Nachr. v. Staats u. Gelehr. Sachan., 1845, N 206 (d. poln. Livland u. s. Bewohner); Köppen, die Bewohner Kur- u. Livlands im allgem. u. die Livlen insbesondere in Büll. de la cl. hist. phil., III, 1846, N 17; Schubert, Handb. d. allg. Staatskunde v. Europa, Bd. VI, d. preuss. Staat. 1846, p. 460; Ж. Мн. Вар. Пров. 1847 (Борачевскій, изсѣдл. о проих. назв. и языкѣ Литовск. нар.); Ж. М. Вн. Д. 1842, XLIII, см. от. 101 (Глаголева, о Литовцахъ), 1851, XXXIV, 108 (нов. свѣд. о числѣ и обиталищахъ Литов. пл.), 1852, XXXVIII, с. 339 (эти. язык. о Литвш.). 1853, XI, с. 31 (обр. ж. и зап. крест. Ков. г.); Библ. для чт. 1853, май, отг. VII; Inland 1851, N 39 (Trautfetter, Ethn. d. Litven, Lettauer u. d. alt. Preussen); Köppen, in Mal. russes 1851, II, 1—22; Nesselmann Wörterb. d. litthausch. Spr., Königs. 1851; Nesselmann, Litthauische Volkslieder, Berl., 1853; Schleichner, Dr. üb. die Erfolg. ein. Wiss. R. nach. Lithauen, in Sitzung. d. philos. hist. Klasse d. Ostreich. Acad., Wien, 1853; Prouss. Adresszeitung 1853, N 16 (letzte Uebersreste d. litthausch. Volkstammes); Дневникъ Варшавскій 1853, N 177—178; Vopp üb. die Sprach. d. alt. Preussen, Berl. 1854; Безъ-Коринавичъ, ист. свѣд. о Вязьорс. 1855, с. 263; В. Ст. Витѣб. г., с. 149, Ковен. г., с. 31; Курл. г., с. 28; Лавл. г., с. 277; Мат. для Ст. Вязьор. г., с. 290; Гродн. г., I, 652; Ковен. г., с. 309; Курлян., с. 195; Лифлянд. губ., с. 272, 308; Лебедевъ, въ З. Г. О. 1861, III, 161; Erman Arch., I, 333, XIV, 381; Schntzler, l'Emp. d. Teare, I, 108—120; Petzold Reise, p. 3; Send. d. Kurl. Ges. f. Littor. u. Kunst, II, 4—7 (Gebrauch d. Letten); Ратникъ, пред. въ мат. для этн. Вар. Польскаго, губ. Люблинска в Августов. С.-Петг., 1864, ст. 15; Schleichner, Lithauische Grammatik, Prag. 1856; Юшковичъ, въ Варш. акад., V, 1858 (о говорахъ Литов. яз.).

Литовское или **Преображенка**, село (каз.), Екатеринбургской г., Александровскаго у., на правомъ б. рч. Конки, въ 51 в. на ю.-в. отъ Александровска. Ч. ж. 1,496 об. п., малороссіянь, 225 дв., заводъ.

Лифляндія, одна изъ Остзейскихъ губ., занимающая на материкѣ среднюю часть остзейскаго края между Эстляндіею и Курляндіею, а также ос-ва Эзель, Моонъ, Руно, Патерностеръ и др. Пространство Л., по свѣдѣніямъ военно-топографическ. съемки, съ островами 883 кв. г. м. или 42,725 кв. в., а безъ включенной въ эту цифру части Пейлуса 831,7 кв. г. м. или 40,243 кв. в., а по измѣр. Швейцера, основ. на картѣ Шуберта, безъ части Чудскаго озера 832,36 кв. м. или 40,273 кв. в. Лифляндскія возвышенности составляютъ продолженіе Эстляндскихъ и переходятъ границу губерніи въ видѣ широкаго плоскогорія до 400 ф. выс., занимающаго пространство между Каббальемъ на з. и оз. Каю на в. У Мал. С. Юганисъ и у Талькофе плоскогоріе это уже сглаживается и теряется въ Вирцъ-ервской низменности, но въ ю.-в. и ю.-з. углахъ своихъ продолжается, въ направленіи къ ю., двумя отраслями, огибающими низменность озера Вирцъ-ервъ. Отрасль, огибающая В.-ервъ съ з., называется *Феллинскимъ* или *Западнымъ водораздѣломъ*; въ свѣ. своей части она имѣетъ до 280 ф. (Каббаль); понижаясь до 267 ф.—при Навваствѣ, за р. Наввасть она снова повышается и достигаетъ у Сургифера 439 ф., а далѣе понижается, сперва постепенно, а у Феллина круто, до 265 ф. Къ ю. отъ Феллина возвышенность снова

повышается и достигаетъ на вост. своей сторонѣ при Аникатцѣ 446 ф. и Гуммельсгофѣ 416 ф., а на западной, при Кастелѣ 379 и Кенисгофѣ 306 ф. Къ ю.-з. отъ долины рр. Зедде и Салисъ хѣстность снова возвышается террасою, которая простирается на ю.-ю.-з. до Кремона, на в. до р. Аа, на з. до Лемзаля и носить названіе *Лемзальскаго плоскогорія*. Средняя высота этого плоскогорія немногими превышаетъ 210 ф., но встрѣчаются отдѣльными горами, иняющія болѣе значительную высоту, какъ напр. Блаубергъ (424), Цезисъ-кальсъ (408 ф.) и др. *Восточная* отрасль Лифл. возвышенности, проходящая между озерами Вирцъ-ерви и Пейлусомъ, служитъ ихъ водораздѣломъ; она перерѣзывается низменною долиною р. Эмбаха, на ю. отъ котораго принимаетъ названіе плоског. *Оденне*; сѣвернѣе Эмбаха главныя высоты — Лайсъ (486) и Керсель (361 ф.). Западные склоны плоскогорія Оденне круче и обрывистѣе восточныхъ, переходящихъ въ болотистыя низменности за чертою, проведенною отъ Дерпта къ Верро; это плоскогоріе занимаетъ площадь до 6,450 кв. вер., при средней высотѣ около 500 ф. (Оденне — 550 ф., Нейгофъ 546 фут., Каннапе 479 ф.); на зап. оконечности своей, близъ Арроля плоскогоріе образуетъ террасу до 600 ф. выс., съ которой поднимается отдѣльнымъ конусомъ гора Мунна-меги до 800 ф. Къ ю.-ю.-в. плоскогоріе суживается и сильно понижается оставляя въ вост. сторонѣ г. Верро и оз. Ваггула и Тамула, къ ю. отъ которыхъ снова расширяется и возвышается, принимая названіе *Гаангофскаго плоскогорія*; это послѣднее занимаетъ до 500 кв. в. при средн. высотѣ въ 700 ф., составляя т. обр. самую возвышенную часть Лифл.; сѣв. и зап. его склоны круты, вост. и особенно южн.—отлоги; въ сѣв. части (вообще болѣе возвышенной, нежели южная) находится самая высокая гора Лифл. и одна изъ высшихъ вост. европ. Россіи — Мунна-меги (1063 фут.), вблизи ея находится другая, почти столь же высокая Велла-меги (946 ф.). Къ ю. отъ горы Тейфельсбергъ (847 ф.) плоскогоріе понижается къ Маріенбургскому озеру (оно лежитъ на выс. в. 589 ф.). Юго-западные отроги Гаанг. плоскогорія соединяются съ Пибальскими высотами или широкимъ плоскогоріемъ Аа, расположеннымъ между рр. Аа, Эвствъ и З. Данною и занимающ. до 2,000 кв. в., при сред. высотѣ въ 700 ф. Поверхность этой возвышенности пересѣчена многочисленными озе-

рами, болотами и рѣками, представляетъ преимуществ. на ю. наиболѣе возвышенныя пункты: Гайзингъ-кальнсъ (1,028 ф.), Нессауле-кальнсъ (938), Бакусъ-к. (920 ф.), Смирѣ-к. (872 ф.) и др. Среди площади, къ в. отъ церкви Пелбальг-Орриссаръ, находятся сел. Гротгузенгофъ (875 ф.) и дворъ Клеетсъ-кальнсъ (899 ф.), самыя высокія жилища въ Остзейскомъ краѣ; скаты плоскогорія на с., с.-з. и ю.—круты, на ю.-з. и в. отлоги; сѣвер. склоны къ р. Аа, оживленные развалинами замковъ, особенно живописны у Зегеволда, Трейдена, Кремена, но не менѣе эффектинъ берега З. Двины отъ Зельбурга до Фридрихштата и особенно у Коенгузена. — *Низменности* Лифляндіи расположены: 1) вдоль всего берега Рижскаго з., по бассейнамъ рѣкъ Пернавы и Салиса и по низовьямъ рр. Аа и З. Двины, 2) по берегу Пейнуса и 3) вокругъ Вирць-ерва. Низменная полоса прибрежья Рижскаго залива, входя изъ Эстляндіи подъ именемъ *Пернавской низменности*, занимаетъ почти все протяженіе бассейна Пернавы, за тѣмъ мало по малу суживается и у р. Салисы имѣетъ 40 в. ширины, а у Лемзала 20 в., переходить при такой же ширинѣ Лифляндскую Аа, расширяется нѣсколько при устьѣ З. Двины, за которымъ начинается *Курляндская* (или Митавская) *низменность*. Пернавская низменность возвышается не болѣе 100 фут. надъ ур. моря и покрыта большими лѣсами и обширными, часто непроходимыми болотами; только по берегу залива возвышаются отдѣльныя лѣсистыя дюны, изъ которыхъ наибольшая находится близъ Гутмансбаха (426 ф.). Низменное пространство на вост. окраинѣ губерніи составляетъ часть низменности, окаймляющей оз. Пейпусъ и Псковское; собственно Лифляндская часть этой низменности имѣетъ высоту отъ 120—130 ф., при наибольшей ширинѣ въ южн. своей части—до 25 в., къ с. же отъ Эмбаха она суживается и у Торни имѣетъ не болѣе 10 в.; по всему протяженію своему это пространство покрыто болотами, особенно между рр. Воо и Эмбахомъ. Низменное пространство Вирць-ерва, подобно самому озеру, расширяется на с. и суживается на ю.; вдаваясь далеко во внутреннюю страну до Тейлица и Теаля и образуя плоскую и широкую долину верхняго Эмбаха. Средняя высота этой части не превосходитъ 190 фут.; на в. и с. она болотиста. *Водами* Лифляндіи весьма богата. Виненштамъ насчитываетъ въ Л. 325 рѣкъ и до 1,000 озеръ, изъ которыхъ 340 имѣютъ коммелованы.

Геогр. Словарь.

Сверхъ того западн. границы г-ии омываются Рижскимъ зал., а вост.—Пейпусомъ; но при всемъ томъ воды Лифляндіи въ гидрографическомъ отношеніи не находятся въ особенно выгодныхъ условіяхъ: берегъ Рижскаго залива, на всемъ своемъ протяженіи (280 в.), представляетъ только двѣ гавани (устья рр. Пернавы и З. Двины) доступны для большихъ судовъ; но входы въ нихъ затрудняются извилистыми фарватерами и мелководіемъ бара; на остальномъ же протяженіи морскаго берега, по причинѣ мелководія, возможно только каботажное судоходство на легкихъ судахъ. Совсѣмъ иной характеръ имѣютъ берега Балтійскаго м. при островахъ, принадлежащихъ Лифл. и это лучше всего видно изъ отношенія береговой линіи Рижск. з. и о. Эзель—именно протяженіе первой 280 в., тогда какъ окружность втораго 570 в.; впрочемъ невыгодная сторона мпогочисл. островскихъ гаваней заключается въ удаленности отъ материка, а также въ мелководіи, множествѣ рифовъ и мелей ихъ окружающихъ. Рѣки Л. принадлежатъ къ 2-мъ бассейнамъ: Рижскаго и Финскаго зал. Къ первому относятся: рѣчныя области: 1) Пернавы, 2) Салиса, 3) береговыхъ рѣчекъ, 4) Лифляндск. Аа, 5) З. Двины и 6) Курл. Аа; ко второму — бассейны Вирць-ерва или р. Эмбаха и части Чудскаго оз. *Пернава* судоходна только на 10 в., сплавъ же по ней производится на 85 в.; главныя прит. съ лѣвой стор. Наввастъ (80 в.) съ Халистомъ (до 70 в.) и Рею (60 в.). *Салисъ* (90 в.) составляетъ стокъ оз. Буртнека, въ к. впадаютъ рр. Руйенъ (65 в.) и Зезде (65 в.). Р. Свентъ-уше (50 вер.), изливающаяся непосредственно въ Рижскій зал., соединена съ Салисомъ протокомъ Нейбахъ. *Береговая рѣчка* незначительныя по величинѣ (верстъ по 25) и болѣею частью служатъ стоками озеръ. Рѣчная область *Лифл. Аа* занимаетъ почти всю южную половину губерніи, но рѣка по мелководію можетъ служить только въ весеннее время для сплава лѣса; притоки съ пр. с. Тирве (60 в.), Шварцбахъ (60 в.) и Врасле (до 50 в.), съ лѣвой Виге (50 в.) и Амнатъ (50). *З. Двина* принадлежитъ Лифл. нижнимъ теченіемъ и притокъ только правою стороною, на протяженіи 138 в., отъ впаденія р. Эвсть до устья, гдѣ образуетъ Рижскую гавань. Протекая по границѣ г-и Двина приноситъ мало ей пользы, тѣмъ болѣе что не принимаетъ изъ нея значительныхъ притоковъ; замѣчательнѣйшіе изъ нихъ съ пра-

вой стороны Эвель (92 в.) съ Педдепомъ (125 вер.), Огеръ (135), Большой и Малый Эгель (90 вер. и 92 вер.); съ лѣвой стор. только Кура. *Аа* соединяющаяся съ Двиною однимъ изъ своихъ устьевъ, (Большеръ-Аа). Къ рѣкамъ *Финскаго бассейна* принадлежатъ: 1) впадающія въ оз. Виртъ-ервъ, Верхній или Малый Эмбахъ (70 в.) и Эмель (65). *Большой Эмбахъ* (95 в.) служитъ стокомъ озеру и его бассейну въ оз. Пейпусъ; это единственная судоходная рѣка изъ бассейна Финск. зал.; притоки ея: съ лѣвой ст. Педде, составляющаяся изъ рр. Пале (в. 90) и Педья (77 в.), Лайва (36); съ правой ст. Аія (75 в.) и др. *Воо* (70 в.) служитъ стокомъ множества озеръ и рѣчекъ, находящихся въ низменн. около г. Верро и впадаетъ въ проливъ, соединяющій оз. Пейпусъ и Псковское оз. Озеръ въ Лифляндіи множество. Пейпусъ или Чудское оз. прилегаетъ къ восточн. границѣ на протяженіи 112 в.; не смотря на свою величину оно не представляетъ удобства для судоходства. Изъ остальныхъ замѣчательны Виртъ-ервъ (240 кв. вер.), Лубанское, Буртневъ (12 дл. и 5¹/₂ ш.), Бабитъ (12 и 2¹/₂); наиболѣе озеръ въ Венденскомъ у. (по Биненшт. 540). Озера лежатъ или въ низменностяхъ, питаея проточными водами рѣкъ и ручьевъ, или разливами рѣкъ и часто переходятъ въ болота и трясины, или же расположены на значительн. высотахъ и получаютъ воду отъ подземныхъ ключей. Болотъ въ губерніи весьма много; они бываютъ или луговые, образующіяся отъ разлива рѣкъ или отъ недостаточнаго стока воды, и пересыхающія большею частью въ среднѣ лѣта или же моховыя, образующіяся изъ трясинъ и часто содержащія торфъ; послѣднія встрѣчаются и на значительныхъ высотахъ; наибольшее количество болотъ относительно всего пространства, находится: въ Перновскомъ, въ Феллинскомъ и Вольмарскомъ уу.; наименьшее въ Венденскомъ и Аренбургск. уу. Голыя и моховыя болота занимаютъ до 360 тысячъ десятинъ или ¹/₁₀ всей поверхности г-и. *Геоморфическій составъ* Лифляндской г-и не отличается большимъ разнообразіемъ, такъ какъ горныя породы, представляющіяся въ обнаженіяхъ ея, принадлежатъ только къ тремъ главнымъ формациямъ: силурийской, девонской и новѣйшей (дильювиальной). *Силурийская формация* распространена только въ самой сѣв. части Лифляндіи и на принадлежащихъ къ ней ос-хъ. За южную границу распространения этой формации на Лифляндскомъ материкѣ

должно принимать линію, соединяющую селенія Патцаль, на берегу моря, Коккенкау, Роіа, Тамнеколь, Навастъ, Войвель и Терве, на р. Подьѣ. Южнѣ этой границы проходить, отъ в. къ з., полоса, въ которой обнажены мѣстами девонскіе, а тамъ, гдѣ они смыты, и силурийскіе пласты. Южная граница этой переходной зоны проходитъ черезъ селенія: Андернъ, Торгель, Риза, Суртиферъ, Мал. Ст. Іоганисъ и Тальгофъ. Далѣе къ в. отъ этого селенія дильювиальные наносы скрываютъ эту границу отъ наблюдателя. Эзелъ и Моонъ съ окружающими ихъ ос-ми также принадлежатъ къ формации силурийской. Доломиты, мергели, известняки и песчаники суть горныя породы, изъ коихъ состоитъ силурийская формация Лифляндіи и сосѣднихъ съ нею ос-вовъ. По положенію своему въ напластованіи и органическимъ остаткамъ, горныя породы, распространенныя въ средн. части сѣв. Лифляндіи, между сел. Роіа и Тальгофъ относятся къ среднему ярусу силурийской формации, а породы, распространенныя отъ Роіа на западъ къ морю, а также на ос-хъ Моонъ и Эзелъ къ верхнему ярусу той же формации. Доломиты и мергелистые известняки средне-силурийскіе въ Лифляндіи характеризуются окаменѣlostями: *Pentamerus estonus*, *P. oblongus*, *Bronteus signatus*, *Rhynchonella aprinis*, *Leptaena corrugata*, *Spiriferina imbricata*, *Orthis Davidsoni* и *hybrida*, *Strophonema pecten*, *Calamopora gothlandica* и *basaltica*. *Catenipora labyrinthica* etc. Доломиты, мергели, песчаники известняки и песчаники верхне-силурийскаго этажа, какъ на материкѣ Лифляндіи, такъ и на ос-хъ Моонъ и Эзелъ характеризуются: *Lichas ornata*, *Calymene Blumenbachi*, *Proetus latifrons*, *Beurichia tuberculata*, *Spirifer crispus*, *Orthis osiliensis* и *elegantula*, *Rhynchonella Wilsoni*, *Chonetes striatella*, *Calamopora Hisingeri*, *Catenipora distans* etc. *Девонская формация* распространена подъ дильювиальными наносами во всей остальной наибольшей части Лифляндіи. Горныя породы, изъ коихъ состоитъ девонская формация, суть известняки, доломиты, глины съ гипсомъ, мергели, песчаники и пески. По напластованію девонскихъ осадковъ и ихъ окаменѣlostямъ, въ нихъ различаютъ въ Лифляндіи три яруса. *Нескопій*, состоящій преимущественно изъ нескоповъ и песчаниковъ, а отчасти глинъ и мергелей, занимаетъ наибольшую среднюю часть Лифляндіи и достигаетъ южнаго своего предѣла на линіи, простирающейся отъ южной оконечности Псковскаго озера къ Ригѣ, черезъ

Нейгаузенъ, Рауге, Адзель, Роннебургъ, Венденъ, Зегевольтъ, Ригу и Каугеръ при морѣ. Этажъ этотъ въ палеонтологическомъ отношеніи характеризруется въ особенности остатками рыбъ (*Asterolepis*, *Coccosteus*, *Heterosteus*, *Dendrodus*, *Glyptolepis*, *Osteslepis*), а также нѣкоторыми руконогими моллюсками, какъ напр. *Lingula bicarinata*. Замѣчательная особенность этого нижняго песчанковаго этажа состоитъ въ часто имъ образуемыхъ пещерахъ, изъ коихъ наиболѣе замѣчательны тѣхъ называемыя: Лабиринтъ, при деревнѣ Аррокюль, въ 4 вер. отъ Дерпта, Тайвакодда (небесныя жилища) на рч. Аіа близъ Кидди-арве, Катакомбы близъ Петтура, безимянныя пещеры при ямѣняхъ Гельметъ и Керкиль, *Pforten der Hölle* (Врата ада) на р. Пернау близъ Тергея, *Teufelshöhle* (Чортова пещера) на р. Салисъ, близъ Салисбурга и Кольберга, *Opferhöhle* (жертвенная пещера древнихъ ливовъ) на Нейбахъ, при поселѣхъ Койкюль, *Teufelsofen* (Чортова печь) на Лифляндской Аа близъ Линденгофа, *Petershöhle* у Зегевольта, *Guttmanshöhle* у Кремона. Средній ярусъ, состоящій преимущественно изъ доломита, а отчасти известняка, глины съ гипсомъ и мергелемъ распространенъ въ южной Лифляндіи къ ю. отъ вышеупомянутой южной границы средняго яруса и характеризуется, кромѣ рыбъ, самыми распространенными окаменѣlostями девонской формаціи, какъ-то: *Spirifer Archiaci*, *Sp. tenticulum* и *acuminatus*, *Rhynchonella livonica*, *Productus subaculeatus*, *Orthis striatula*, *Spirigerina reticularis* (встрѣчающаяся впрочемъ и въ силурійскихъ осадкахъ), *Lingula subparallela* и *minima*, *Schizodus trigonus*, *Arca oreliana*, *Pecten Ingriae* etc. Наконецъ верхній ярусъ, состоящій, какъ и нижній, преимущественно изъ песчаниковъ и песковъ, а отчасти изъ глинъ и мергелей, распространенъ начиная отъ р. Зудде (Адамсофъ), черезъ р. Абзе (Абзенау), Огеръ (отъ Крацкенгофа до Анрепгофа) и до Двины (отъ Гроссъ-Юнгфергофа до Коггума). Этотъ этажъ, занимающій въ Лифляндіи весьма небольшое пространство, характеризуется остатками рыбъ (*Dipterus*, *Holoptichius*, *Glyptolepis*, *Osteolepis*, *Dendrodus*). Къ новѣйшей или *окаменѣlostной* формаціи относится не только всѣ наносы съ эрратическими валунами, покрывающіе поверхность Лифляндіи, но и всѣ новѣйшія береговыя образованія г-и. Последнія все болѣе и болѣе обнаруживаются на бережьяхъ, вслѣдствіе медленнаго поднятія сихъ послѣднихъ и составляютъ

новѣйшія образованія послѣ пліоценовой эпохи. Наносы новѣйшей формаціи прерываютъ пласты палеозоическихъ формаціи на различную толщину, впрочемъ нигдѣ не превосходящую 400 ф. Вслѣдствіе самаго порядка своего образованія, на неглубокихъ морскихъ днѣхъ, размываемомъ морскими течениями, минеральные осадки ихъ образованшіе сгруппировались въ формѣ дювъ, простирающихся рядами, обыкновенно въ преобладающихъ направленіяхъ съ с.-з. на ю.-в. и с.-в. на ю.-з. Подъ новѣйшими прибрежными образованіями встрѣчаются обыкновенно известковые туфы, торфяныя мергели и болотистыя желѣзныя руды. Появленіе и происхожденіе сихъ послѣднихъ находится въ тѣсной связи съ присутствіемъ подъ ними известныхъ девонскихъ мергелей. Между эрратическими массами и валунами, столь многочисленными въ наносахъ Лифл. и разбросанными на всей ея поверхности, начиная отъ самыхъ низменныхъ мѣстностей до высшихъ вершинъ—Мунамеги и др. преобладаютъ кристаллическія горныя породы, а именно слюдяной и роговообманковый гнейсъ, граниты и сіениты, діориты и порфиры. Несравненно рѣже встрѣчаются валуны нѣкоторыхъ осадочныхъ породъ съ окаменѣlostями преимущественно силурійской формаціи. Величина эрратическихъ массъ достигаетъ до 20 ф. въ діам. Судя по видоизмѣненіямъ горныхъ породъ, встрѣчаемыхъ въ эрратическихъ массахъ и валунахъ, они занесены изъ Финляндіи и сосѣднихъ съ нею ое-вовъ. Большая часть эрратическихъ валуновъ округлена, но встрѣчаются и неокругленные угловатыя эрратическія массы и камни. Борозды на поверхности обнаженій твердыхъ горныхъ породъ Лифл. были замѣчены въ нѣкоторыхъ мѣстностяхъ, какъ напр. близъ Вендена, у моста желѣзной дороги черезъ Огеръ, на р. Эвстѣ ниже Фридрихсвальда, и пр. Направл. бороздъ отъ с.-с.-в. къ ю.-ю.-з. и отъ с.-в. къ ю.-з. Почва вообще малоплодородная, состоитъ только мѣстами изъ чернозема, на возвышенностяхъ—изъ песку, глины, мергеля, и-ла, въ низменностяхъ переходитъ въ луговныя и моховыя болота. За плодородную считается или рыхлая черносырая почва, смѣшанная съ пескомъ и лежащая на суглинѣ, или же тяжелая, плодотая, дающая хорошіе урожаи гречихи; во время сильныхъ дождей сія послѣдняя дѣлается неудобною къ обработкѣ, а при сильныхъ засухахъ крѣпнетъ до того, что растительность на ней сохнетъ. Средняя годовая температура года въ Ригѣ $+4^{\circ},85$, въ Дерптѣ

+4,5. Температура зимы въ Ригѣ —4,1, Дерптѣ —5,81; весны: въ Ригѣ +4,5, Дерптѣ +4,44; лѣта: въ Ригѣ +13,6, Дерптѣ +14,02; осени: въ Ригѣ +5,4, Дерптѣ +3,18; теплѣйшаго мѣсяца: въ Ригѣ +14,5 (августъ), Дерптѣ +14,5 (июль); холоднѣйшаго: въ Ригѣ —4,8 (январь и февраль), Дерптѣ —7,07 (январь). Измѣнчивость въ направленіи вѣтровъ, составляетъ характеристическую черту климата Лифл. и обуславливаетъ неопредѣленность начала временъ года, въ особен. зимы и лѣта, что видно изъ промежутка между весенними и осенними морозами, который въ 1811 г. доходилъ до 6 мѣсяцевъ, а въ 1814 — только до 2. Снѣгъ сходитъ нерѣдко въ началѣ апрѣля, а въ концѣ производится посѣвъ и цвѣтуть: яблонь, дубъ, черемуха и мн. др. дер. Осень наступаетъ обык. въ сентябрѣ; зимніе пути иногда устанавливаются съ половины ноября, иногда же съ конца декабря; прекращаются самое раннее 10 марта, самое позднее — 15 апрѣля. Относительно гидрометеоровъ, надо замѣтить, что сильныя и частыя туманы бывають преимущ. въ прибрежьяхъ и болотистыхъ мѣстахъ; число туманныхъ дней въ Ригѣ 54, въ Дерптѣ 42. Количество воды (снѣга и дождя), выпадающей въ Ригѣ въ годъ 24,10 дюймовъ, зимою 3,09, весною 4,27, лѣтомъ 8,80, осенью 7,94; (набл. съ 1850—1855). *Лѣсовъ* въ губ. очень много; они занимають 1,896,000 д., т. е. 42,8% всего пространства. Лѣса большею частью занимають сплошныя пространства въ нѣскольکو сотъ квадратныхъ верстъ (книзу отъ р. Пернова къ Аа лѣса идутъ на 400 в. длины, при ширинѣ 30—90 в., по р. Эвсту отъ границы Рижск. до Валекскаго у.—дл. 250 в., ш. 30—60 в.). Острова (Эзель, Моонъ и др.) гораздо бѣднѣе лѣсомъ, чѣмъ материкъ Л. Высокоствольный лѣсъ образуется пятью главными породами: сосною, елью, березою, ольхою и дубомъ; сплошныя лѣса послѣдняго впрочемъ встрѣчается рѣдко. Осина, ясень, илемъ, вязъ, кленъ, встрѣчаются часто, составляя смѣшанныя лѣса. Низкоствольный лѣсъ состоитъ изъ: орѣшника, ивы (болѣе 50 породъ), черемухи, рабины, жимолости, и пр. Первыя извѣстія о Лифляндіи встрѣчаются у Греческихъ и Римскихъ историковъ, а въ особенноти у Тацита и Юрнанда; они относятся къ физической географіи края, но мало касаются быта жителей и почерпнуты изъ путешествій и сношеній торговыхъ, которыя свидѣтельствуются найденными близъ Риги и на Эзелѣ монетами и древностями временъ

Александра Македонскаго; изъ этихъ свѣдѣній видно, что въ первыхъ вѣкахъ по Р. Х. Лифляндія была занята Эсто-финскими племенами, которые при передвиженіи народовъ, частью были вытѣснены на с.-в. Литовско-Латышскими (Летты, Куроны), частью же остались на прежнихъ мѣстахъ жительства подъ именемъ Ливовъ, отчего, вѣроятно и произошло названіе Ливоніи (Liv-land). Несторъ обитателями Прибалтійскихъ странъ называетъ: Чудь, Ливъ, Нарову, Летголу, Семигаловъ и Корьсь; изъ его лѣтописей видно, что Чудь участвовала въ призваніи Варяжскихъ братьевъ и вѣроятно съ того времени Остзейцы сдѣлались данниками Варяго-русскаго государства. Междоусобія смновей Владиміра возвратили Ливонію ея независимость, но въ 1030 г. Ярославъ снова покорилъ Чудь и основалъ городъ Юрьевъ, нынѣшній Дерптъ. Въ XI же в. появились въ Л. впервые нѣмецкіе выходцы и застали Лифл. заселенною по морскому берегу Ливами, въ с.-в. части и на острову Эстами, на остальномъ пространствѣ Латышами (Леттами); у сихъ послѣднихъ встрѣчалось уже дѣленіе на округа, какъ то Торелда, Идумея, и пр., а также укрѣпленія: Антипе, Беверинъ, Венденъ, Гольме, Иксекола, Ленневаденъ, Ашерраде, Сигеваалде, Укселе, Кауно и др. Въ 1158 г., по пути въ г. Висби (на о. Готландѣ) попали къ устью З. Двины Бременскіе купцы и вошли въ торговыя сношенія съ туземцами; а въ 1186 г. по приказанію папы, былъ отправленъ Бременскимъ архіепископомъ августинскій монахъ Мейнгардтъ проповѣдывать Христ. религію язычникамъ—туземцамъ. Въ Искултѣ онъ построилъ первую церковь и, съ разрѣшенія Владиміра, князя Полоцкаго, началъ волей и неволей обращать идолопоклонниковъ въ христіанство. Второму епископу Лифляндскому Бертольдъ, смѣнившему умершаго въ 1196 г. Мейнгарда, не посчастливилось: принятый недружелюбно туземцами, онъ принужденъ былъ возвратиться въ Германію. Когда же, черезъ 2 года, сопровождаемый рыцарями и войскомъ, онъ возобновилъ свое нашествіе, туземцы встрѣтили его съ оружіемъ въ рукахъ и при устьѣ Двины произошло сраженіе, выигранное Нѣмцами, но въ которомъ Бертольдъ однакоже погибъ. При третьемъ епископѣ, Альбрехтѣ фонъ Аппельдернѣ (нѣкоторые писатели считаютъ его изъ фамиліи Буксгевденъ), началось систематическое оиѣмечиваніе края, посредствомъ раздачи ленновъ нѣм. рыцарямъ. Въ 1200 г. епископъ перенесъ свою резиденцію ближе къ

устью Двины и т. обр. положили основаніе г. Ригѣ; въ 1202 (или 1204 г.), по его предложенію, былъ учрежденъ папою Инокентіемъ III орденъ Братевъ Христа, или Меченосцевъ. Первый ихъ гроссъ-мейстеръ Винно фонъ Рорбахъ основалъ городъ Вендъ и сдѣлалъ его резиденціею гроссемейстеровъ. Завоеванныя земли были раздѣлены между орденомъ и епископомъ. Съ этого времени край почитался достояніемъ Римской имперіи, а епископы были признаваемы ленными князьями и членами императорскихъ сеймовъ. Прочность такого устройства оказалась въ 1203 и 1205 годахъ, когда призванные туземцами князья русскіе—Владиміръ Полоцкій и Всеволодъ и литовскій—Свелать, были разбиты и вытѣснены войскомъ епископа, а туземцы, вмѣстѣ съ просьбою о пощадѣ, изъявили готовность принять св. крещеніе. Въ 1237 г. буллою 14-го мая папа Григорій IX утвердилъ соединеніе Ливонскаго ордена съ орд. Меченосцевъ, при чемъ сей послѣдній вошелъ въ составъ Тевтонск. орд., который, въ свою очередь былъ подчиненъ рижскимъ епископамъ, изъ чего произошли продолжительные раздоры между орденомъ и епископомъ, прерываемые на время войнами съ русскими и литовцами и борьбою съ возставшими жителями Эзеля и Курляндіи. Въ 1238 году гроссм. Валкъ взялъ Псковъ, по въ 1242 году Александръ Невскій, по просьбѣ новгородцевъ, возвратилъ снова Псковъ Россіи, которая уже потомъ не въ состояніи была вытѣсниться въ дѣла сосѣдей, занятая внутренними усобицами и нашествіемъ татаръ. Вслѣдъ за тѣмъ началась борьба съ литовскимъ княземъ, Миндовгомъ, помогавшимъ куронамъ. До 1287 г. орденъ постоянно былъ занятъ этою борьбою и только Копрадъ-фонъ-Герцогенштейнъ утвердилъ окончательно власть ордена за южными его провинціями. Миролюбивыя, во время внѣшнихъ войнъ, отношенія рыцарей къ епископ., съ 1289 г. превратились въ открытую борьбу; вмѣстѣ съ тѣмъ постоянно возрастало могущество лифляндскихъ городовъ (въ особенн. Риги), служившихъ посредниками между ганзейскими городами и Новгородомъ, Псковомъ и Полоцкомъ. Во второй четверти XIV столѣтія жалкое положеніе крестьянъ въ Остзейскомъ краѣ произвело возстаніе ихъ на Эзелѣ и въ Эстляндіи; война продолжалась съ 1343—1345 г. и отличалась своею жестокостію. Обстоятельствами этими воспользовался литовскій князь Олгердъ—онъ вторгнулся въ Лифляндію и разорилъ южную ея часть. Въ

1347 г. совершилось соединеніе Эстляндіи съ Лифляндіей, посредствомъ покупки у короля Вольдемара датской части Эстляндіи; это увеличило средства ордена въ борьбѣ съ епископами, которая съ 1365 г. съ небольшими перерывами продолжалась 130 лѣтъ. Главная причина вражды заключалась въ обладаніи г. Ригю. Рядомъ съ этою борьбою шли внѣшнія войны съ сосѣдами; почти всѣ государства, за исключеніемъ развѣ самыхъ отдаленныхъ, вытѣснились въ дѣла этой страны, но наиболѣе истощали силы края войны съ Польшею, Литвою и Русью. Война съ первыми 2-мя продолжалась около 60 лѣтъ; въ 1410 г. орденъ потерпѣлъ совершенное пораженіе при Танненбергѣ; въ 1435 г. былъ заключенъ въ Брестѣ миръ съ литовцами, а съ поляками война продолжалась еще до 1466 г., впрочемъ больше со стороны прусскаго ордена и кончилась Торнскимъ миромъ. Война съ Русью хотя была непродолжительна, но, вѣссенная въ самое сердце Лифл., сдѣлалась разорительною; въ 1478 г. войска Іоанна III вторглись въ Лифл., въ 1481 г. 20,000 русскихъ дошли до Дерпта и Валка; въ 1483 г. было наконецъ заключено перемиріе на 20 лѣтъ. Въ 1492 г. прекратилась въ Ливоніи внутренняя борьба и это дало возможность герм. Плеттенбергу обратить всѣ свои усилія на внѣшнія дѣйствія. Вскорѣ по принятіи магистерск. званія, Плеттенбергъ, въ союзѣ съ литовскимъ княземъ Александромъ, вооружился противъ Іоанна III; въ 1502 г. онъ осадилъ Псковъ, но былъ отбитъ, а въ слѣдующемъ году заключилъ перемиріе, продолженное договорами 1507, 1521 и 1535 г. Въ 1525 г. гохмейстеръ Тевтонск. ордена, Альбрехтъ отказался отъ своего званія и, по договору въ Краковѣ, получилъ отъ короля Польскаго, въ видѣ наслѣдств. лена, всю Пруссію съ достоинствомъ герцога; это дало возможность Плеттенбергу сдѣлаться самостоятельнымъ. Въ 1527 г. всѣ привилегіи Лифл. ордена были подтверждены императоромъ Карломъ V и Плеттенбергъ возведенъ въ санъ имперскаго князя. Вмѣстѣ съ тѣмъ, распространявшаяся съ 1522 г. реформація наносила послѣдній ударъ власти епископовъ, которые окончательно уничтожились въ 1566 г. Вмѣстѣ съ паденіемъ власти епископовъ дѣлалась несостоятельною и власть магистровъ. Въ 1550 г. началась война съ Іоанномъ IV, бѣдственная для Лифл. Русскіе войска взяли Нарву и Нейгаузенъ и разорили всю внутреннюю и южную Ливонію. Около того же времени орденъ б. обезсиленъ отложеніемъ отъ него Эстляндіи, присяг-

нущей королю Шведскому Эриху XIV. Въ войнѣ съ Россіей послѣдній орденсмейстеръ Кетлеръ успѣлъ было собрать значительное войско наемниковъ и выигралъ сраженіе при Нюнгенѣ, но б. разбитъ при Эрмесѣ, а вслѣдъ за тѣмъ потерялъ Феллишъ. При такихъ обстоятельствахъ магистръ обратился съ просьбою о помощи къ Сигизмунду, королю польскому, который согласился на его просьбу съ тѣмъ, что владѣнія ордена должны быть присоединены къ Литвѣ, а Кетлеръ получить герцогство Курляндское въ ленной зависимости отъ Польскихъ королей. Т. обр. Лифляндія подчинилась Польшѣ, исключая Дерпта и его окрестностей, находившихся въ рукахъ русскихъ. Присоединеніе это возбудило войну между Россією и Польшею, театромъ которой была Лифляндія и которая продолжалась до 1582 г., когда по Запольскому договору, Россія отказалась отъ всякихъ притязаній на Лифляндію. Эти войны совершенно истощили край и несмотря на права подтвержденныя Сигизмундомъ-Августомъ, одна только Рига не б. совершенно разорена. Внутреннее положеніе страны еще ухудшилось, когда вмѣсто Кетлера, администраторомъ былъ назначенъ въ 1566 г. гетманъ Ходкевичъ. Несмотря на подтвержденныя права и привилегіи, Баторій съ 1576 г. обратилъ вниманіе на уничтоженіе всякой независимости Лифляндіи, что выразилось введеніемъ судебного устройства по образцу Польскаго, назначеніемъ римско-католическаго епископа въ Венденъ, выморачиваніемъ имѣній, которыя потомъ раздавались полякамъ и литовцамъ. При вступленіи на престолъ Сигизмунда III въ 1586 г. положеніе ухудшилось еще отъ сильнаго распространенія іезуитовъ. Нѣсколько сносите было положеніе городовъ и въ особенности Риги, успѣвшей оградить себя многими договорами и грамотами. Вступленіе Сигизмунда въ 1592 г. на шведскій престолъ, котораго онъ лишился въ 1600 г., имѣло послѣдствіемъ войну Польши съ Швеціею, театромъ коей сдѣлалась Лифляндія. Въ 1621 г. шведы взяли Ригу и Густавъ-Адольфъ, подтвердивъ права страны, присоединилъ ее къ Швеціи, на что по Альтмарскому трактату (1629 г.) согласился и Сигизмундъ. Въ первые 25 лѣтъ по присоединеніи къ Швеціи, при вѣишемъ спокойствіи, Лифляндія успѣла нѣсколько оправиться; но въ 1654 г. началась война въ Лифляндіи между Швеціею, Россією и Польшею, окончившаяся въ 1660 г. договорами въ Оссовѣ съ Польшею и въ Кардисѣ съ Россією; первой была уступлена южная

часть Лифл., остальная часть страны признана достояніемъ Швеціи. Регентства во время малолѣтства Христины и Карла XI, были причиною введенія въ 1660 г. редуціонныхъ комиссій, такъ какъ всѣ государственныя имѣнія оказались въ частныхъ рукахъ; эта мѣра возбудила неудовольствіе и жалобы дворянства; раздраженный представленіемъ послѣдней дворянской депутаціи (въ которой участвовали и Паткуль), Карлъ XI въ 1694 г. уничтожилъ всѣ привилегіи страны и велѣлъ ввести Шведское законодательство. Въ этомъ положеніи застала Лифляндію сѣверная война. Въ Лифляндіи сошлись Саксонскія, Шведскія и Русскія войска; съ удаленіемъ Карла XII изъ Лифл., Русскіе мало по малу заняли всю страну, такъ что во время полтавской битвы въ рукахъ шведовъ оставались только Рига и Перновъ. Осенью 1709 года Русскіе обложили Ригу, но, несмотря на моръ и голодъ, только въ іюлѣ 1710 г. комендантъ Штрембергъ вступилъ въ переговоры съ фельдмаршаломъ Шереметьевымъ, а вмѣстѣ съ тѣмъ, дворянство и граждане изъявили согласіе на подданство Россіи; 4 іюля была заключена капитуляція, а 12—дворянство и граждане присягнули Россіи. Вслѣдъ за тѣмъ сдался Перновъ (12 августа) и фактически вся Лифл. принадлежала уже Россіи, официально же она была уступлена Швеціи въ 1721 г. Шинтадскимъ миромъ, по которому Россія обязалась сохранить права и привилегіи жителей и свободное исповѣданіе Евангелическаго закона. Число жит. въ Лифл. по 7-й ревизіи 1816 г. было 621,575 по 8-й—1834 г., 741,903; по 9-й—1850 г., 821,617, по 10-й—1858 г. 866,279, въ 1863 г. наличн. населеніе 925,275 (446,836 д. м. п.), въ томъ числѣ въ городахъ 113,232 д. о. п. (59,410 д. м. п.). На квад. милю приходится 1,048 ч. По *сословіямъ*: дворянъ потомств. и личныхъ 7,317 д. об. п., духовенства 2,943, купцовъ и почетн. гражданъ 4,269, мѣщанъ 24,277 цеховыхъ и ремесленниковъ 49,220, земледѣльческаго сословія 798,955 (380,443 м. п.), военнаго сословія 25,641, иностранцевъ 7,750, разночинцевъ 4,881. По *вероисповѣданіямъ*: протестан. 746,654, римско-католиковъ 5,928 о. п., православныхъ 156,874 о. п., единовѣрцевъ и раскольниковъ 14,312 о. п., евреевъ 1221 (731 м. п.) и магометанъ 54 м. п. По *племенамъ* (по свѣд. 1860 г.): эстовъ 46%, латышей 42%, иѣмцевъ 6% русскихъ 3%, остальные—поляки (5,000 д. об. п.), евреи (1,200 о. п.), шведы (362 о. п.). Город. насел. проживаетъ (по св. 1859 г.) въ гу-

берискомъ городѣ, въ 8 уѣздахъ, 1 заштатномъ, 1 посадѣ, 1 крѣпости и размѣщаются въ 7,836 зданіяхъ (1,471 камен.); сельское въ 917 мызахъ, 1,247 полумызахъ, 114 пасторатахъ, въ 3,987 отдѣльныхъ зданіяхъ, 1,820 деревняхъ, 84 поселкахъ, и 15,712 усадьбахъ, всего въ 50,654 дворахъ. Сельское хозяйство составляетъ главное занятіе жителей. Главную массу сельского населенія составляютъ бывшіе помѣщичьи крестьяне; относительно ихъ положенія было издано 3 главныхъ постановленія: въ 1804 г. ограниченъ произволь помѣщиковъ и даны лѣкоторыя личныя права крестьянамъ; въ 1819 г. крестьяне освобождены отъ личной крѣпостной зависимости и поставлены къ помѣщикамъ въ обязательныя отношенія; съ 1849 г. барщина постепенно замѣнялась оброкомъ, а крестьяне получили исключительно право пользоваться отрѣзанною имъ землею (Bauerland) и устроены даже крестьянскій банкъ съ цѣлью восполненія крестьянамъ приобретаемой земли въ собственность; въ 1856 дворянскими ландтагами было однакоже ограничено право приобрѣтенія крестьянами поземельныхъ участковъ, такъ что масса крестьянъ на практикѣ не получила возможности сдѣлаться собственниками. Имѣній въ Л. считается 1,097, изъ которыхъ 810 принадлежатъ частнымъ владѣльцамъ, остальные казнѣ, пасторатамъ, городамъ и всему дворянскому сословію. Наибольшее раздробленіе поземельной собственности встрѣчается въ Эзелскомъ, Рижскомъ и Вольмарскомъ уѣздахъ (въ 1-мъ средняя величина имѣнія 2,168 д., во 2-мъ 3,466 десят.), наименьшее же въ Перновскомъ и Феллинскомъ. Въ хозяйственномъ отношеніи земля распределяется: подъ городами 7,300 десят., усадьбами 9,700 дес., садами и огородами 43,600 д., пашнями 920,000 д., лугами 611,000, выгонами 84,000 дес., лѣсами строевымъ и дровянымъ 1,896,000 дес., кустами 197,000 дес., песками, болотами и водою 470,000.—По способу обработки крестьянская земля весьма отличается отъ помѣщичьей. У крестьянъ сохранилась прежняя система хозяйства, а помѣщики большею частію ввели раціональную систему; раціональное хозяйство встрѣчается по преимуществу въ Дерптскомъ, Феллинскомъ, Рижскомъ и Вольмарскомъ уѣздахъ; менѣе же другихъ въ Валкскомъ и Верроскомъ. Осушка сырыхъ мѣстъ дренажемъ съ 1854 г. входить все въ большее употребленіе. Удобреніе земли производится преимущественно навозомъ (1,800—3,200 п. на дес.), а кромѣ того также: навозною землей, прудовымъ и болотнымъ

иломъ, въ смѣси съ известью; гипсъ, кости и гуано употребляются рѣдко. Изъ хлѣбовъ сѣется: рожь нѣсколькихъ разновидностей, занимающая $\frac{3}{4}$ озимаго поля; ея высѣвается въ губерніи средн. числомъ 230 т. чет.; рожь почти исключительно потребляется мѣстными жителями, но отчасти же продается въ сосѣднія губерніи и за границу. Пшеница озимая и яровая сѣются въ небольшомъ количествѣ и потребляется мѣстными жителями; ячмень вывозится въ Англію и Голландію, а также идетъ на пивовареніе. Овесъ сѣется въ нѣсколько меньшемъ количествѣ, чѣмъ ячмень и потребляется на мѣстѣ; яровыхъ хлѣбовъ вообще высѣвается ежегодно 313,000 ч., а собирается 1,261,000 ч., гречиха сѣется въ небольшомъ количествѣ, также какъ и горохъ, сѣющійся обыкновенно на поляхъ; картофель весьма распространенъ, въ особенности въ южной половинѣ губерніи; высѣвается его до 213 т. ч., собирается до 794 т. четв. Изъ волокнистыхъ растеній конопля разводится мало и только для домашняго обихода, но льна производится значительное количество, отправляемое преимущ. за границу; въ 1800 г. изъ Чернова, откуда вывозятся почти исключительно Лифляндскій ленъ, было отправлено 16 т. берковцевъ, въ послѣднее же десятилѣтіе 31 т. берковцевъ ежегодно; кромѣ того большее количество льна потребляется на мѣстѣ. Гуэкъ полагаетъ г-ія производить 75 т. берк. льна, но въ настоящее время цифра эта вѣроятно еще значительнѣе. Огородничество особенно развито около Риги и Дерпта, гдѣ имъ занимаются русскіе огородники; жители же туземные занимаются только для своего обихода. Садоводство встрѣчается только въ южной части губерніи и на о-вѣ Эзелѣ. Дурное качество луговъ заставило сельскихъ хозяевъ прибѣгнуть къ искусственному травосѣянію (клеверъ и тимофѣева трава) и къ улучшенію существовавшихъ уже луговъ, что производится посредствомъ осушки болотистыхъ мѣстностей и орошенія сухихъ. Лучшее сѣно получается на о. Эзелѣ, который одинъ не терпитъ недостатка въ немъ; количество же собираемаго сѣна въ губерніи, отъ 11 до 12 мил. пуд., недостаточно для прокормленія скота и пополняется кормовыми травами и зерновымъ и картофельнымъ кормомъ, у крестьянъ же—яровою соломою. Особенно бѣдны сѣномъ Верроскій и Валкскій уѣзды. По официальнымъ свѣдѣніямъ число разнаго скота въ г-іи было въ 1860 г. 142 $\frac{1}{2}$ т. лошадей, 382 т. крупн. рог. скота, 282 т. ов. прост., до 50 т. тонкорунныхъ и 154 т.

свиней. Изъ разныхъ породъ лошадей, болѣе всего распространена туземная порода такъ назыв. клеперовъ, смѣшанная на югѣ съ породою допель-клеперовъ, которые выше и крупнѣе первыхъ; кромѣ того на границѣ встрѣчаются литовскія малорослыя и русскія извощичи лошади. Южная часть губерніи (затышская) въ отношеніи качества лошадей имѣетъ небольшой перевѣсъ надъ сѣвѣрною (эстонскою), но въ сѣвѣрпой онѣ содержатъ лучше и лучшаго достоинства. Туземная порода рогатаго скота въ губерніи вообще мелка, почему многие хозяева дѣятельно стараются улучшить его. Туземныя породы овецъ встрѣчаются почти только у крестьянъ, даютъ шерсть грубую, пригодную только для потребностей крестьянъ; попытки улучшить эту породу помощію мериносовъ были неудачны, но оныя улучшенія смѣсью съ породой джидлей вполнѣ удался; эта помѣсь распространена преимущественно на о. Эзелѣ. Тонкорунное овцеводство начало вводиться съ 1824 г. и къ 1841 г. число мериносовъ дошло до 101 т. шт., послѣ чего начинается уменьшеніе этого числа, такъ какъ многіе хозяева принялись за топкорунное овцеводство безъ достаточныхъ свѣденій, а неудача начала пятидесятихъ годовъ заставилъ и раціональныхъ хозяевъ прибѣгнуть къ строгой браковкѣ. Кромѣ туземныхъ породъ свиней, разводятся также вестфальскія и англійскія въ окрестности Риги, Дерпта и Пернова. Значительную статью дохода (отъ 400—500 р. с.) въ нѣкоторыхъ имѣніяхъ составляетъ разведеніе домашней птицы, которая отправляется въ Петербургъ. Пчеловодство незначительно и служитъ больше для домашняго обихода. Правильное лѣсоводство существуетъ во многихъ имѣніяхъ, находящихся преимущественно въ мѣстахъ бѣдныхъ лѣсомъ, и стоитъ какъ въ устройствѣ и сбереженіи существующихъ лѣсовъ и засѣвѣ новыхъ; кромѣ мѣстнаго потребленія, лѣсъ идетъ на постройку судовъ и отпускъ въ другія губерніи и за границу. При огромномъ количествѣ лѣсовъ въ губерніи, торфъ добывается только въ мѣстахъ безлѣсныхъ или небогатыхъ лѣсомъ, но работы эти начались уже гдѣ 100 тому назадъ. Охота на звѣрей и дичь весьма распространена, но отдѣльнаго промысла не составляетъ; только на о. Руно и на полуос. Шварбе выгодно занимаются охотою на тюленей. Рыбные промыслы весьма значительны въ г-ни и довольно важны для нея потому, что рыба составляетъ существенную часть пищи не только населенія приморскаго, но и внутренняго, а также

что она служитъ отчасти предметомъ вывоза (съ оз. Пейпуса) за предѣлы губерніи и составляетъ почти единственный доходъ прибрежныхъ жителей. По берегамъ Балтійс. моря ловится въ большомъ количествѣ салакушка, составляющая любимую пищу эстовъ, кромѣ того, въ морѣ ловится и вывозится въ небольшомъ количествѣ камбала. Изъ внутреннихъ водоемовъ, по богатству рыбы и обширности рыб. промысловъ, первое мѣсто занимаетъ Чудское озеро; на немъ занимаютъ около 100 т. рыбопром., преимущ. русскихъ. Ловятся: сига, сѣтки, считаемыя лучшими чѣмъ бѣлоозерскіе, ряпушка, корюшка, ерши, окуни, шуки, налимы, судаки, язи, лещи, синцы, и плотва. Сѣтковъ вылавливается до 150 тыс. бочекъ. Въ озерѣ Вирць-ервѣ водятся тѣже породы, какъ и въ Пейпусѣ, за исключеніемъ ряпушки. Ловля производилась особенно дѣятельно около 1821 г., когда здѣсь впервые появились русскіе рыболовы; за тѣмъ, уловъ крупной рыбы уменьшился, но за то увеличались уловы сѣтковъ; рыбная ловля производится еще на озерахъ: Буртнекскомъ и Лубанскомъ (близъ Риги) и по рѣкамъ: Двинѣ, Лифляндской Аа, Салисѣ и Пернавѣ; по рѣкамъ распространена преимущественно ловля лосося, вывозимыхъ и за предѣлы г-ни. Винокуреніе въ Лифляндіи имѣетъ большее развитіе. Въ періодъ 1862—63 г. винокуренныхъ заводовъ состояло 303, въ періодъ 1863—64 г. 308. Выкурено безводнаго спирта въ періодъ 1862—63 г.—655,728 вед., въ пер. 1863—64 г.—651,063 вед. На винокуреніе употреблено въ пер. 1862—63 г. картофеля 1,789,272 пуд., солода 19,634 п., муки 837,320 пуд.; въ пер. 1863—64 г. картофеля 3,202,489 п., солода 208,404 п., муки 859,315 п. Пивовареніе имѣетъ также весьма обширное развитіе; въ 1863 г. въ г-ни было 422 пивовар. завода, выдѣлавшихъ пива на 540 т. р. Право устраивать мукомольныя мельницы принадлежить однимъ дворянамъ; въ 1860 г. ихъ было 1,670, изъ нихъ въ Эзелс. у. 844. Довольно распространены камеломни, которыя даютъ матеріалъ какъ для построекъ, такъ и для обитанія извести. Фабричная и мануфактурная промышленность, сравнительно съ другими губерніями Россіи, имѣетъ достаточное развитіе, несмотря на то, что страна не производитъ въ избыткѣ сырыхъ матеріаловъ, имѣетъ удобное водное сообщеніе только на юж. границѣ, и что, наконецъ, густое населеніе не даетъ много свободныхъ рукъ отъ сельскихъ занятій. Кромѣ винокуренныхъ и пивоваренныхъ заводовъ въ г-ни считалось въ 1863 г. 103

фабрики и заводы, которые занимали 8,409 рабочих и производили на 5,616,805 руб. Первое, по ценности производства, мѣсто принадлежит фабрикамъ шерстяныхъ издѣлій, производившихъ суконъ и др. шерстян. матерій на 2,124,298 р. Производство это сосредоточено около Пернова (фабр. Вермана на мызѣ Цинтенгофъ производить на 1 мил. р. и фабр. Клеменца и Ле, на мызѣ Квеленштейнъ, на 433 т. р.) и въ самой Ригѣ (фабр. г. Тило на 240,854 р., г. Шепелеръ на 218,493 р., г. Голъ на 79,100 р.). 8 заводовъ, обдѣлывающихъ *древесныя издѣлія*, производятся на 660,880 р.; главные лѣсопильни находятся въ Ригѣ (г. Верманъ на 250 т. р., г. Мигель на 215,424 р.), 9 *писчебумажныхъ* фабр. производятъ на 545,898 р.; главные изъ нихъ находятся при мызѣ Эгельгофъ, близъ Риги (на 123,088 р.), мызѣ Лигать, въ Рижск. у. (на 93,830 р.) и при м. Раппицъ, Верроскаго у. (на 46 т. р.). 6 *маслобойныхъ* зав. производятъ на 459,260 р. 12 *стеклянныхъ* и *зеркальныхъ* завод. на 339,454 р.; важнѣйшій зеркальный зав. (Амелунга) находится при мызѣ Вайзенъ, въ Феллинскомъ у. (произв. на 85,700 р.). 6 *салютныхъ* зав. производятъ на 294,758 р.; они находятся преимущественно въ Ригѣ (г. Кирштейнъ на 86 т. р., г. Копрайсъ на 73 т.; Богачова на 68,800 р. и Бригера на 42,280 р.). 12 *металлич.* зав. производятъ на 270,528 р., 6 *шелковыхъ* фабрикъ на 234,810 р.; главные изъ нихъ находятся въ Венденштейнѣ, Перновскаго у. (съ произв. на 100 т. р.) и въ самой Ригѣ (г. Портенъ, произв. на 70,000 р.). 2 кожевенныхъ завода производятъ на 223,900 р.; 7 фабрикъ хлопчато-бумажн. издѣлій на 152,163 р. (главнѣйшія находятся въ самой Ригѣ). 8 химическихъ заводовъ производятъ 83,910 р.; 1 полотняная фабр. (она находится при мызѣ Кенгератге близъ Риги) на 75 т. р.; 4 фаянсовой и глиняной посуды на 23,906 р. 1 экипажная на 17,500 р. Остальные заводы и фабрики ничтожны. Хлѣбное вино и спиртъ отпускаются за предѣлы г-и, а именно идутъ въ Петербургъ и отчасти за границу; сукна идутъ не только въ столицы, но и на всѣ главныя ярмарки Имперіи, и расходятся по всей Россіи; предметы, производимые лѣсопильнями и маслобойнями отпускаются за границу, а писчая бумага вывозится въ сосѣднія губерніи. Въ 1863 г. въ г-и считалось ремесленниковъ 7,652 челов. (что составляетъ 6,75% городского населе-

нія); въ томъ числѣ: мастеровъ 1887, подмастерьевъ 3,436, учениковъ 2,329. Главныя роды ремеслен.: хлѣбопеки (413 чел.), мясники и колбасники (299), маляры (598 чел.), башмачники (1,014), столары (644 чел.), кузнецы (328), плотники (328 чел.), бочары (279), извозчики (513 чел.). Для внѣшней торговли служатъ порты: Рига, Перновъ и Аренбургъ; въ 5-ти лѣтіе 1860—64 года вывозъ изъ всѣхъ Лифляндскихъ портовъ за границу простирался средн. числомъ ежегодно на сумму 22,460,887 р., а привозъ на 5,508,964 руб. Главныя статьи вывоза—ленъ, льняная пакля и льняное сѣмя, а также пенька и пеньковая пакля, а на второмъ планѣ состоитъ вывозъ хлѣба (преимущественно овса и ячменя), дерева и древесныхъ издѣлій. Лифляндія въ этомъ вывозѣ принадлежитъ только часть льна, хлѣбъ и древесныя издѣлія, но большая часть льна и вся пенька получаютъ изъ другихъ г-ій до Орловской и Курской включительно. Главныя статьи ввоза: селъди, соль и вино. По рѣкамъ сплавились въ 1863 г.:

	на сумму.
По Зап. Двинѣ 5,459 суд.	3,097,100
» Курл. Аа . . . 1,458 »	126 » 165,000 »
» Эмбаку . . . 635 »	283 » 77,000 »
» Эвсту . . . 57 »	116 » 22,965 »
» Лифл. Аа . . . — »	313 » 18,755 »
» Пернавѣ . . . — »	110 » 10,000 »
» Рейо . . . — »	60 » 5,009 »
» Саукъ . . . — »	20 » 300 »

Впрочемъ въ этихъ цифрахъ играетъ важную роль транзитъ по р. Сѣверной Двинѣ. На пристаняхъ же Лифлянд. и Курлянд. г-ій въ періодъ 1859—1862 г. грузилось среднимъ числомъ ежегодно 1,091,869 пуд. на 859,638 р.; въ томъ числѣ сала 594,186 п. на 232,775 р., хлѣба и спирта 87,955 п. на 193,829 р., рыбы 155,219 пуд. на 140,790 р. и метал. издѣлій 119,535 пуд. на 92,850. Значительнѣйшая часть сихъ грузовъ грузилась въ Ригѣ и направлялась вверхъ по Двинѣ. Ярмарокъ въ 1860 г. считалось 26, базаровъ 49; на нихъ было привезено товаровъ на 1,483,313 р., продано 591,868 р. (въ 1855 г. было привезено на сумму 589 т., продано 306 т.); главные изъ нихъ въ Дерптѣ—Нѣмецкая съ 7—28 января, привез. на 580,760 р. с., продано на 190,600 р., въ Ригѣ—Ивановская съ 20 іюня по 10 іюля, привозъ на 200 т., продано на 40 т.; затѣмъ наиболѣе значительны ярмарки въ Аренбургѣ, Перновѣ, Верро, Феллинѣ. Число церквей въ губерніи 297, молитвенныхъ домовъ и часовенъ 209; въ томъ числѣ протестант-

скихъ 172 церкви и 199 молитв. дом., православн. 120 ц. и 10 часов. и мол. д. Въ 1859 г. учебныхъ заведеній было 145, въ томъ числѣ 1 университетъ и 2 гимназій, 11 уѣздныхъ училищъ, 1 ветеринарное уч., 10 женскихъ училищъ, 37 элемент. школь, остальные — частныя школы и пансіоны. Ученыхъ обществъ 11; въ Ригѣ, Перновѣ и Дерптѣ издаются 11 газетъ и журналовъ.

(Büsching Neue Erdbeschr., VII, 6, 763, p. 361—392 (Landrolle); Hupel Topogr. Nachr. v. Liv- und Estland, Riga. 1774—1782; Scherer, Nord. Nebenstunden, 1776, p. 203—248; Fischer, Vern. ein Naturgesch. v. Livland. 1774; Büsching, Erdbeschr. Bd. III, 1783, d. Europ. Russl., p. 128—188; Нагаса, Jouit, соч. въ 1751, С.-Пет., 1789, I, 156 и пр.; Eckard, Topogr. Uebers. d. Rigaischen Statthalterschaft, Riga, 1792; Friebe, phys. oecoon. und statist. Bemerk. üb. Liv- und Estland, Riga. 1794; Friebe, üb. Russl. Handel, 1797, II, 191—208; Merkel, die Letten vorzüglich in Livland, Leipz., 1800; Бахтуринъ, крат. опис. рос. владѣностей, С.-Пет., 1802, с. 59; Северина, пут., 1803, с. 10—34; Storch, Russl. unt. Alexander d. Ersten, 1804, III, 173—201, 258—367, IV, 137—159; Зблосовскій, земл., VI, 166—188; Klint Beschr. d. Küsten d. Ostsee Stockh., 1816, p. 48 etc.; de Bray essai crit. s. l'hist. de Livonie, Dorp., 1817; Bienenstamm, geogr. Abr. d. drei Ostseeprovinz. Russlands, Riga, 1826; Engelhardt u. Ulpfecht, Umr. d. Felsenstrand Estlands u. Livlands, въ Karsten's Arch. 1830, II. Hagemeyer, Mater. zu ein. Gesch. d. Landgüter Livland's, Riga, 1830; G. Rose Reise, I, 1837, p. 9—33; Магнусъ, крат. свѣд. о Кеммер. томъ. вод., 1838; Mat. для Ст. Россіи, 1839, отд. IV, 15—36 (уезд., уезд. общ. и благотв. зав. Ливонія.); Parrot, Vers. üb. die Liven, Letten und Esten, Berl., 1839; Murchison, Geology of Russia in Europa, 1840; Магнусъ, опис. Кеммер. мнѣ. вод., въ Воинско-Медич. жур. 1840; Possart, Kaiserl. Russland 1841, II, 351—392; Адтевой, зап. о стар. и нов. русскомъ бытѣ 1842 (Дерпт.); Kohl die deutsche Ostseeprovinz., 1842; Struve, Result. d. in d. Jahr. 1816—19 ausgef. astron. trigon. Vermess. Livland's въ Mem. de l'Acad., 1844; Stuckenberg, Hydr., I, 1844, p. 206—326; Hueck, Landwirtsch. Verh. v. Liv-Est- und Kurl., Leipz., 1845; Köppen, die Bewohner Kur- und Livlands, въ Bull. hist. phil., III, 1846, N 17; Мейера, водолечеб. зав. въ Венденѣ, 1846; Girtgensohn die Schwefelquellen zu Kemmern, Riga, 1847; R. Pacht d. devonische Torm Kurl. u. Livlands. Dorp. 1849; Менделовъ, в. геол., С.-П., 1849, с. 142; Eckman, Besch. d. Ins. Runo (aus d. Schwed.), 1850; Kurd v. Schlözer Livland und die Anfänge deutschen Lebens im balt. Norden, Berl., 1850; Rathlef, Skizze orogr. und hydr. Verhältn. Liv-, Est- und Kurlands, 1852; A. Schrenk, Uebers. d. ober-silur. Systems Liv- und Estland's, Dorp., 1852; Камневъ, Археоб. мор. куд. и грязь, 1852; Мункина, в. Ст. Лив., 1853; Fleischer, Flora v. Est-, Liv- und Kurl., Mitau, 1853; Budeuss Halbrussisches, I, 1854; Milner the Baltic, Lond., 1854; Грумъ, опис. мнѣ. в., I, 223—365; Манковца, путев. зам., Киевъ, 1856, ст. 57—77; Hahn die Intensität d. Niv. Landwirtsch., Dorp., 1858; Etzel die Ostsee und ihre Küstenländer, Leipz., 1859; Бара в Давидовскаго, вѣстн. о рыболов. въ Россіи, I, 1860 (рыболов. въ Чудскомъ оз. и Балт. м.); Grewingk Geol. v. Liv- und Kurland, Dorp., 1861; Веймаръ, мат. для Ст. Лив. г., 1864; Material. z. allgem. Statistik Livland's und Oesel's, Riga, 1864; Petzold, B., Leipz., 1864, p. 1—12; Grewingk, d. Stein alter d. Ostseeprovinz., Dorp., 1865; Archiv f. Naturkunde Liv-, Est- und Kurl., 1852—1866, 3 Bde (заключаетъ въ себѣ первоначальныя статьи о Ливоніи, напр. Schrenk, Uebers. d. ober-silur. Schichtensystem Liv- und Estlands); Göbel, heilsame Mooreroschlamm an d. Küsten d. Insel Oesel; Kämtz, tägl. Jang d. Wärme zu Dorpat; Mädler, Eisebedeck. d. Embach zu Dorpat; v. Silvers Flussfahrt auf d. Embach; Paucker, Vermess. d. Embachs; Schmidt, devon. Dolomithone d. Umgeb. Dorpats, u. die devon. Thone im Süden d. Embachthales; Schmidt, Flora d. Insel Moon; Wahl, Süßwasser Bivalven Livlands; Flora d. Silur. Bodens von Est-, N. Livland und Oesel; Dietrich, Cryptogamenwald d. Ostsee-prov. etc.); Baltische Monatschrift; Rigasche Zeitung; Bergmanns Magaz., 1825, I, 1-tes Hft., 1—54, 2-tes Hft., 1—53; 3 Hft., 1—102, II, 1-tes Hft., 1—52, 2-tes Hft., 1—39, 3-tes Hft., 1—50; Гор. Жур. 1827 г., кн. VIII, 33 (геог. обзор. Курляи. и Лив. г.), 1838 г., I, 64 (геог. наблюден. произв. во время путешеств. изъ Дерпта въ Або), ч. II, 24 (геог. замѣч. въ проѣздѣ черезъ Дерптъ), 1843 г., III, 219 (геог. опис. формац. занимают. Остзейскія провин. и погранич. съ ними губ.), 1844 г., ч. I, 313 (геог. повѣдка по Остзейск. губ.), 1845 г., ч. III, 33 (о взаимномъ отношеніи между древними палеозоическими осадками въ Смилянскій и въ Балтис. губ. Россіи); Жур. Мин. Г. Им., ч. VI, отд. II, с. 40 (копѣная овчарья въ Ливоніи г.), отд. III, с. 80, 169 (скотоводство и ученье луговодства г.), XII, отд. IV, с. 70 (Рижская ярмарка), т. XV, отд. IV, с. 67 (прижрѣ Ливоніи, какъ доказат. необходимости преобраз. въ нашомъ хозяйств.). т. XXVI,

отд. IV, с. 160 (ветерин. учин. въ Дерптѣ), т. XXIX, отд. IV, с. 16, 59 (луговодство и разведение пшеницы), т. XXXVIII, отд. IV, с. 47 (чешуекрылыя насекомыя), т. XLV, отд. II, с. 1, 121 (шварварение в винокурении), т. LX, отд. II, 85 (шолок. Ливон. въ хозяйств. отношеніи); Ж. М. В. Д. 1837 (свѣд. о Кеммер. мнѣ. вод.), 1843, III, 386, 1843, X, 81, 1846, XIII, 218—261, 364—406, XIV, 65—119, 1840, XXVIII, 93—104; Correspondenz-blatt d. naturforsch. vereins in Riga (Noae ein Blick auf phys. geogr. Verh. Livl.), 6 Jahrg., N 6 в 7; Mitth. und Nachr. d. evangel. Geistl. Bussl., Th. 3, Bd. VII (Ulman Gesch. d. Volksbildung in Livland); Arndt Livländ. Chroniken; Richter Gesch. d. deutschen Ostseeprovinzen; Карамзина, Ист. Рос. Гос., см. царств. Иоанна Грозн.; Schmidt, Karte v. Livl. 1772; Mellin, atlas v. Livland 1791—98; Hübnfeld, Karte R. d. Herzogthüm. Liv- u. Estland, 1805; Neumann, Karte v. Estland, Livland etc.; Klöden, Karte d. Ostseeprovinz., Berlin; Rücker, General-karte v. Livland, 1864).

Лихаури (Лехеури), селеніе (каз.), Кутаисской г., Озургетскаго у., въ 8 в. отъ у. г-да, при р. Ачись-цкали. Ч. ж. 1,411 д. об. п., 166 дв., правос. церковь во имя Богородицы, построенная, какъ полагаютъ, лѣтъ за 800; она окружена оградой. Здѣсь же на высокой горѣ находится 4-хъ угольная крѣвнъ съ бапнею, построенная изъ дикаго камня въ XII в. княз. Мачутадзе.

(Ж. М. В. Д. 1840 г., т. XXXVIII, с. 404, 406; Montpéreu, Voy., III, 102).

Лихачевъ, село (каз. и влад.), Черниговской г., Козелецкаго у., въ 40 в. отъ у. г-да. Ч. ж. 1,815 д. об. п., 216 дв.

Лихая-пахта: 1) мысь на Лапландскомъ берегу Сѣвернаго Ок., къ с.-з. отъ Лицкаго м., Архангельской г., Кемскаго у., ичѣтъ видѣ краснаго утеса въ 30 ф. выс.

(Рейнеке, Гидрогр., ч. II, с. 67).

2) Мысь, составляетъ сѣв. оконечность о-ва *Кильдина*, въ Сѣверномъ Ок., у Лапландскаго берега, къ в. отъ устья Кольской губы, Архангельской г., Кемскаго у., подъ 69°23' с. ш. и 34°5' в. д. Мысь представляеть утесъ въ 600 ф. выс.

(Рейнеке, Гидрогр., ч. II, с. 162 съ табл. наблюденій).

Лихарево (Посерда), оз., Рязанской г., на границѣ Егорьевскаго съ Касимовскимъ у., входитъ въ группу озеръ, соединенныхъ между собою протоками. Оно соединяется съ оз. *Святимъ*, берега его болотисты и покрыты мелкими лѣсомъ; въ озеро впадаетъ рч. *Посерда*.

(Барановичъ, Рязан. г., с. 58).

Лихвинь, уѣздный городъ Калужской губерніи.

I. Г-дъ, подъ 54°6' с. ш. и 53°55' в. д., въ 55 в. къ ю. отъ Калуги, на высокоомъ лѣв. бер. р. Оки, при впаденіи въ нее рч. Лихвинки. По преданію, г-дъ еще существовалъ при нашествіи татаръ, которые за отчаянное сопротивление дали названіе Лихаго. Въ исторіи о немъ упоминается въ 1565 г., когда Іоаннъ Грозный назначилъ его въ «опричнину». Во всякомъ случаѣ, находясь на оберегательной передовой чертѣ Московскаго государства, имѣлъ значеніе стратегическаго пункта, и, вѣроятно, не разъ видѣлъ подъ

стѣнами своими праговъ; отъ него шла заставка на 88 вер. и имѣла 7 воротъ съ крѣпостями. Лихвинъ въ то время имѣлъ городъ дубовый, рубленый, во 144 саж. къ окруж., съ 2 проѣзжими и 4 глухими воротами. Еще въ 1760 г. городъ былъ окруженъ землянымъ валомъ въ 159 въ окруж.; около валовъ были рвы съ одной стороны въ 11 саж. глуб., съ другой въ 7 саж., съ большой Московскою дороги черезъ ровъ положенъ мостъ въ 25 саж. Во времена смутъ Россіи (нач. XVII в.) онъ держалъ сторону то царя, то мятежниковъ, и терпѣлъ раззоренія отъ Литовцевъ и Ордынцевъ. Въ концѣ XVII ст., съ удаленіемъ нашихъ границъ въ степь, Лихвинъ потерялъ свое значеніе. Въ 1708 г. приписанъ къ Смоленской г., въ 1719 г. состоялъ въ Калужской провинціи Московскою г., а съ 1746 г. назначенъ уѣздомъ Калужскаго намѣстничества; въ 1796 г. г-дѣ оставленъ за штатомъ, но въ 1802 г. опять восстановленъ уѣзднымъ. По описи 1760 г. въ г-дѣ было 2 церкви и за городомъ 4, жителей 262 м. п., кунечество по бѣдности не торговало, а занималось хлѣбопашествомъ, ремесленниковъ не было. По описи около 1780 г., въ немъ былъ упраздненный по ветхости Афанасьевскій жен. монастырь, 2 собора, 3 приходскія церкви, богадѣльня, 287 домовъ (1 кам.), лавокъ 6, жителей 1,011 д. об. п. По свѣд. за 1864 г. ч. ж. 1,878 д. об. п. (1,014 м. п.), изъ нихъ дворянъ 206, купцовъ 146, мѣщанъ 1,014. Къ городу прилегалъ каз. слобода *Стрѣлецкая* съ 77 д. м. п. Почти всѣ жители православные. Въ 1864 г. было церквей 4; изъ нихъ при приходской церкви во имя Афанасія Великаго, Патриарха Александрійскаго, существовалъ женскій монастырь упраздненный въ 1764 г. Домовъ 327 (16 кам.), 15 лавокъ, уѣздное и приходское училища, въ конхъ учащихся 98 мальчиковъ (1860 г.). Городу принадлежатъ 479 дес. земли и 3 дома; доходъ на 1862 г. исчисленъ въ 2,376 руб. Болѣе 20 семействъ изъ городскихъ обывателей занимаются хлѣбопашествомъ на наемныхъ земляхъ; до 400 мѣщанъ уходятъ на промыслы въ другія мѣстности, ремеслами въ 1864 г. занималось только 30 человекъ (всѣ мастера). Заводовъ 4, изъ нихъ 2 салотопенныхъ и 2 кирпичныхъ; первые 2 вытѣпываютъ сажа до 8 тыс. пуд., сбываемого въ Калугу. Несмотря на то, что Л. стоитъ при судоходной рѣкѣ Окѣ, торговля его не обширна; здѣсь даже нѣтъ пристани. Купцы преимущественно ведутъ торговлю пенькою,

скупаемую въ уѣздѣ, и скотомъ, пригоняемымъ въ количествѣ до 500 головъ изъ степныхъ губерній для мѣстныхъ скотобоевъ. Въ 1864 г. выдано торговыхъ свидѣтельствъ купцамъ 22 и крестьянчато-торговцамъ 105, но значительная часть изъ нихъ торгуетъ внѣ города. На 2 ярмарки, бывающія 2 мая и въ день всѣхъ Святыхъ, привозится товаровъ на 10 т. р., продается на 3 т. р. Ежедневные базары собираются по воскреснымъ.

(Топогр. извѣст. Россійск. Имп., изд. 1771 г., с. 209; топогр. опис. Калужс. намѣст., с. 37; Матер. для Стат. Рос. Имп., изд. Имп. Вн. Д. 1839 г., отд. I, с. 128, отд. III, с. 203; Истор. Рос. Имп., ч. III, с. 336; В. Ст. Калуж. г., с. 148; Город. посел., ч. II, с. 363; Экон. сост. город. посел., ч. I, тет. XIV, с. 14; Калуж. губ. вѣд. 1846 г., N 10, 1848 г., N 31; Попроцкии, Кал. г., II, 463).

II. *Лихвин.* уѣздъ въ ю.-в. части губерніи. Простр. его, по свѣд. военно-топогр. съемки, 37 кв. м. или 1,790 кв. в. (по Швейцеру 36,98 кв. м. или 1,789 кв. в.). Площадь уѣзда занимаетъ дов. возвышенное мѣстоположеніе, особенно въ сѣвер. и с.-в. частяхъ; овраги и буераки пересѣкаютъ ея во всѣхъ направленіяхъ, но преимущественно въ западн. части. Среднюю абс. высоту уѣзда полагаютъ въ 700 фут.; высшія точки находятся въ с.-в. углу при дер. *Титовой* (54°20' с. ш., 54°35' в. д.) 830 фут., на с. при *Покровскомъ* (54°12' с. ш., 54°3' в. д.) 762 фут., въ срединѣ при с. *Зиктево* (54°6' с. ш.), (54°0' в. д.) 603 ф., на зап. при *Лихвинѣ* 705 фут., въ восточ. части при *Михайловкѣ* (54°5' с. ш., 54°11' в. д.) 728 фут., на ю.-в. при *Бнязишевѣ* (53°59' с. ш., 54°13' в. д.) 726 фут., на югѣ при *Мошени* (53°56' с. ш., 53°55' в. д.) 695 фут. Почва въ запад. части уѣзда состоитъ исключительно изъ суглинны съ подпочвою глинистою разныхъ цвѣтовъ; въ крайней ю.-з. части уѣзда, на весьма незначительной глубинѣ, попадается мѣстами лучшая глина, которая прежде требовалась въ значительномъ количествѣ на мѣстные стеклянные заводы и даже вывозилась въ губ. Смоленскую, Минскую и Виленскую, да и теперь, хотя въ меньшемъ количествѣ, вывозится въ Смоленскую г. Лучшаго сорта глина находится близъ каз. с. *Сытичи*; крестьяне окрестныхъ селеній пынѣ ограничиваются добычею простой глины, изъ которой выдѣлываютъ простую посуду. Пласты каменнаго угля обнажены въ разныхъ мѣстахъ какъ напр. близъ дер. *Зелениной*, около с. *Желтакова*, при д. *Полошевой* на р. Вассы, въ уроч. Терентьевой Рощи, на р. Черепцѣ при д. *Альевой*; толщина пластовъ отъ 2 арш. до 10 вершк. Разработки угля производились только въ Терентьевой Рошѣ, гдѣ пласты имѣли толщ. отъ

2¹/₂—2 арш., на глубинѣ 12 саж. отъ поверхности. Кромѣ каменнаго угля, на площади уѣзда находятся ломки известняковъ, годныхъ на шоссеиной дороги, хозяйственныя постройки и жженіе извести; такіе известняки находятся близъ г-да *Лихвина* въ руч. Локовкѣ, въ с. *Кипети* на берегахъ рч. Кипети, на прав. бер. Оки между Никола-Гастунь и Мощоны. Известняки эти принадлежатъ къ верхне-девонской формациі и заключаютъ въ себѣ окаменѣлости. С. *Краинское* извѣстно по минеральнымъ сѣрнымъ водамъ. Вся площадь уѣзда лежать въ системѣ р. Оки, которая пересѣкаетъ юго-запад. часть уѣзда отъ ю. къ с. Въ Оку впадаютъ протекающія по уѣзду притоки: *Каменка*, *Упа*, *Черепеть*, *Снабодь*, *Желова*, *Вурка*, *Дугна*, *Людетка*, *Сетуха*, *Лихвинка*, *Вяжа* и другіе. Многія изъ этихъ рѣчекъ принадлежатъ у-ду только верховьямъ, напр. Дугна, другіе же устьею, напр. Упа. Всѣ рѣчки, за исключеніемъ Оки, несудоходны и несплавны. Озера лежатъ въ поймѣ р. Оки; изъ нихъ самая значительная по величинѣ *Прорва* (дл. болѣе 1 в., шир. до 35 саж.), лежащее противъ монастыря Добраго, и *Домое* (дл. болѣе вер., шир. до 20 саж.) при д. Варушицахъ. Обширныхъ болотъ нѣтъ, а есть небольшія болота, лежащія преимущественно въ долинахъ рѣчекъ и происходящія отъ разливовъ рѣкъ. Подъ лѣсами въ уѣздѣ до 48 т. десят., т. е. до 26% общей площади; изъ общаго количества лѣсовъ, принадлежащихъ казнѣ въ 1858 г. было 18,700 десят. Восточ. часть уѣзда отъ Оки и Упы на с.-в., преимущественно ближе къ границѣ Одоевскаго у., представляетъ почти непрерывныя полосы лѣсовъ исключительно лиственныхъ породъ (дубъ); чистыя сосновыя рощи встрѣчаются только по бер. р. Оки и Упы. Въ зап. части уѣзда отъ Лихвина къ Козельску лѣса идутъ большими, почти непрерывными рожами вѣшаныхъ породъ, южная же часть бѣдна лѣсами. По свѣд. за 1864 г. ч. ж. въ уѣздѣ (безъ города) 57,119 д. об. п. (27,870 м. п.), съ городомъ на 1 кв. м. 1,594 д. об. п. Въ уѣздѣ: дворянъ 182, крестьянъ казен. 10,778, вышед. изъ крѣп. зависим. крестьянъ 37,247, быв. дворов. 1,933. Неправославныхъ: расколѣн. 111; въ 1864 г. было православл. церквей 47 и *Покровскій-Добрый* муж. монастырь (см. это сл.); кромѣ того, въ уѣздѣ было прежде еще 3 монастыря упраздненныя: Анастасіевскій жев. въ 1678 г., Гремячевъ-Успенскій муж. въ 1680 г. и Анастасовъ-Рождественскій муж. 1764 г. Уѣздъ раздѣленъ на 2 стана.

Жители раздѣляются въ 259 поселкахъ, изъ коихъ монастырь 1, погостъ 1, слобода 1, селъ 44, селець 58, деревень 145, мелкихъ поселковъ 9. Селевій, имѣющихъ жителей свыше 1 тыс. д. об. п., только 5: *Кулешино* съ 1,786 д. об. п., *Березово* (Ближнее) съ 1.342 д. об. п., *Титово* 1,155, *Мишино* 1,074 и *Машковичи* 1,045. Подъ полями въ уѣздѣ болѣе 104 т. десят., т. е. до 56% общей площади; сѣютъ преимущественно рожь и овесъ, за собственнымъ потребленіемъ остается небольшое количество на продажу и винокуреніе; въ періодъ винокуренія 1862—63 г. употреблено хлѣба 311,147 пуд. Садоводство и огородничество неразвиты; по берегамъ р. Оки, на поемныхъ земляхъ, сажаютъ много капусты. Посѣвы конопли и обработка пеньки составляютъ одно изъ выгодныхъ и значительныхъ занятій жителей; пенька сбывается въ Калугу. Многіе изъ поселянъ уходятъ на заработки въ обѣ столицы и другіе города, а также занимаются перевозкою товаровъ въ Москву и къ пристанямъ Смоленской губ. Въ 1858 г. однимъ казенн. крестьянамъ выдано паспортовъ и билетовъ 2,917, что составитъ 21% всѣхъ казен. крестьянъ, считавшихся въ 1858 г. (13,678 д. об. п.). Въ уѣздѣ находятся слѣдующія 9 заводовъ и фабрикъ: чугуноплавильн.: *Черепецкій* (Билибина), *Ханинскій* (Засыпкина) и *Богданопетровскій* (Мергасовой); на нихъ въ 1864 г. проплавлено руды 148,880 пуд. (въ Ханинскомъ зав. плавки не было), выплавлено чугуна изъ доменъ 82,259 пуд., отлито чугуновыхъ издѣлій 28,626 пуд., рабочихъ состояло 1,258 человекъ (см. Сборн. статистич. свѣд. по горной части на 1865 г.). Винокуренные въ *Тарасьевѣ* (Ергольской), *Лужкахъ* (Яковлева), *Зябревѣ* (на слѣдн. Сомова) и *Володинѣ* (кн. Вадбольскаго) выкурили въ 1862—63 г. 111,512 ведръ безводнаго спирта. Писчебумажныя фабрики въ с. *Краинскомъ* и *Зябревѣ*, выдѣлавшія: въ 1861 г. оберточной и низшихъ сортовъ писчей бумаги на 17,650 руб. Ярмарокъ въ уѣздѣ 7: въ *Николю-Густинѣ* 9 мая, при *Добромъ-Покровскомъ* мон. 1 окт., въ с. *Грязномъ* 8 іюля, въ с. *Глубокомъ* 20 іюля, въ с. *Васильевскомъ* 9 мая и *Кулешовѣ* 21 мая и 22 октяб. На нихъ въ 1863 г. было привезено товаровъ на 23,868 руб., продано на 12,176 руб.; лучшая по оборотамъ въ с. *Николю-Густинѣ*, на которую привезено на 13,660 р., продано на 6,340 р.

(См. Калужская губ. и Полицейскаго, опис. Калуж. губ., изд. 1864 г., въ 2-хъ част.).

Лиховеа, село (каз.), Екатериносл. г., Верхнеднѣпровск. у., при рч. Омельникѣ, въ 30 в. на с.-з. отъ Верхнеднѣпровска. Ч. ж. 2,691 д. об. п., малороссіянъ, 380 дв., ярмар. 4.

Лицвая губа (*Лица*), на Лапландскомъ берегу Сѣвернаго Ок., въ устьѣ Мотовскаго зал., Архангельской г., Кемскаго у., въ 2 мил. къ з. отъ губы Вичаны. Простирается извилинами къ ю.-з. на 6 милъ, въ устье шир. 1 м., потомъ суживается до $\frac{1}{4}$ м. и далѣе расширяется до $\frac{3}{4}$ м. Глуб. по срединѣ 35—70 саж., подъ берегами до 20 саж., грунтъ песокъ, у вершинъ иль. Въ нее впадаютъ двѣ рѣки Лицы. У устья одной изъ нихъ большое становище со множествомъ избъ, весьма выгодное для рыбной ловли. Становище годится только для мелкихъ судовъ, работныхъ здѣсь собирается до 230, съ 850 рабочник.

(Литке, 4-рат. путеш., ч. II, с. 46; Рейнеке, Гидрог., ч. II, с. 266—268; Даниловскій, въ изсл. рыбол., VI, 119; М. сб. 1862, мушр. пром., с. 36.)

Лицкіе, *Большой и Малый*, острова, изъ группы Семиостровскихъ, у Лапландскаго берега Сѣвернаго Ок., Архангельской г., Кемскаго у. Название получили отъ р. Лицы, впадающей противъ нихъ въ море. *Большой* имѣетъ въ дл. 550 саж. и шир. 400, *Малый* въ дл. около $\frac{1}{2}$ в., шир. до $\frac{1}{4}$ в. Они оба низменны, исключая южной оконечности Большаго, имѣющей до 160 фут. выс. Пролівъ между ними $\frac{1}{2}$ в. (у Литке 75 саж.), глубокъ и чистъ.

(Литке, чотмрепутр. путеш., ч. I, с. 237; Рейнеке, Гидрог., ч. II, с. 27, 67, 108, 110.)

Лицадѣево (*Лицадѣево*), село (влад.), Нижегородской г., Ардатовскаго у., въ 20 в. отъ у. г-да, при р. Тешѣ и Нучѣ. Ч. ж. 1,750 д. об. п., 233 двор., училище. Жители села, кромѣ хлѣбопашества, занимаются битьемъ конопляннаго масла (до 7,500 пуд. ежегодно); масло и сѣмя сбываются въ с. Мещасово и Стексово. Кромѣ того, здѣшніе жители уходятъ въ Сибирь на золотые промысла и занимаются извозами.

(Стат. Экспеди. 1854 г. отъ Мин. Вн. Дѣлъ подъ начальс. Огородникова, рукопись).

Лишнева, мѣст. (влад.), Волынской г., Луцкаго у., въ 95 в. отъ у. г-да, при колодцѣ, по Пинско-ровенскому почтовому тракту. Ч. ж. 781 д. об. п., 71 дв., православл. церковь и еврейская синагога.

Лишній или *Лишний*, порогъ на Днѣпрѣ, Екатеринославской г. и у., девятый изъ 10 главныхъ днѣпровскихъ пороговъ, въ 7 вер. ниже пор. Будисловскаго; не доходя озера Кухорскаго, рѣка суживается и потомъ, при самомъ островѣ, опять расширяется; въ этомъ мѣстѣ рядъ

скалъ на протяженіи 150 в. пересѣкаетъ рѣку на искось, образуя островъ Кучугурскій. Впрочемъ этотъ порогъ не представляетъ большихъ затрудненій для судоходства; длина его 150 саж., паденіе 3 ф. 5 д.

(Воен. Ст. Екатер. г., 40; Палловича, Екатер. г., с. 58; Ж. М. В. Д., 1854., т. 6, свѣсь, с. 17; Аванасьева, Поѣздка въ Южн. Россію, I, 121.)

Ляльваръ, гора; см. *Ляльваръ*.

Ляхва *Болши*. и *Мал.*, двѣ рѣки: 1) *Большая* (*Ляфа*, по картѣ *Ляхва*, по Грузински *Диди-Ляхви*) лѣвый притокъ р. Куры, течетъ вся по Горійскому у. Тифлисской г. Начало беретъ изъ протоковъ и родниковъ горы Кнота, въ главн. Кавказ. хр., на границѣ съ Горскимъ окр.; соединеніе этихъ ручьевъ при д. *Бритати* находится на абс. выс. 5,910 фут., далѣе соединеніе ррч. *Бритати-донъ* и *Эдиси-донъ* имѣетъ абс. выс. 5,230 фут. Отъ истока до устья рч. *Джомани* (абс. высот. 4650 фут.) имѣетъ главное направленіе къ з., отсюда поворачиваетъ на ю.-з. и получаетъ собственное названіе Бол. Ляхвы, которая, соединясь съ р. *Пацою* (устье абс. выс. 3,220 фут.), уклоняется постепенно на ю.-ю.-в. и въ этомъ направленіи впадаетъ въ Куру у г-да Горы, гдѣ и пересѣкается почтовою дорогою въ Кутаисъ. До сел. Цхинвала течетъ постоянно въ горахъ, ниже же входитъ на Карталинскую равнину. Дл. теченія до 90 в. (приблизительно), глубина дѣлается значительно только весной, и тогда по ней сплавляютъ лѣсъ не плотами, а бревнами, начиная отъ укр. Рокки. Русло рѣки чрезвычайно непостоянно, почему и нельзя устроить постоянного моста черезъ рѣку на почтовомъ трактѣ. По быстротѣ теченія она не замерзаетъ. Изъ притоковъ ея болѣе другихъ замѣчательны *Мал. Ляхва*, *Паца* и *Междуда*.

1) *Малая* (по грузински *Патара Ляхви*), лѣвый притокъ Большой Ляхвы, Тифлисской г., Горійскаго у. Начало беретъ съ ю.-з. склона горы Кнотъ, близъ истоковъ Большой Ляхвы, течетъ къ ю., при впадении Самбатскаго ручья уклоняется на з., при д. Ванити, поворачиваетъ опять къ ю.-ю.-з., выходитъ на Карталинскую равнину и послѣ почти 60 верстаго теченія впадаетъ въ Бол. Ляхву близъ сел. *Шиндису*.

(Güldenstädt B., I, 349, Güldenstädt ed. Klaproth, p. 31; Обоз. влад. за Кавказ., ч. II, с. 47; Кавк. Кален. на 1861 г., отд. III, ст. 92; Ходзько, геогр. полож. и высоты, ст. 37; Жур. Пут. Сообщ. 1863 г., т. XXIX, свѣсь с. 60; Bronzet, Description de la Georgie par le Ts. Wakhoucht, 268, 251; Севастіановъ, Опис. Грузія и Кавказа, составл. изъ путеш. Гильденштедта, ст. 160; Броневскій, Извѣст. о Кавк., I, 170; Klaproth; Voy., II, 93, 110; Klaproth B., II, 234; Dubois, Voy., II, 353; Eichwald, B., Abth. 2, p. 348.)

въ 1862 г., именно хлѣба 9,206 пуд., на 3,152 р., металловъ 36,927 пуд. на 48,683 р.

(Рязан. губ. г-да. 1833 г., N 18).

Логачевка, село (каз.), Самарской г., Бузулукскаго у., въ 52 в. отъ у. г-да, при р. Погромкѣ. Ч. ж. 2,121 д. об. п., 266 дв., училище, базарь, салотопенный зав., вытопившій въ 1861 г. бараньяго сала 1,000 пуд., на 3,700 р.

Логинова, губа въ ю.-в. углу Новой Земли, Архангельской г., по описи Пахтусова имѣеть дл. до 20 в., въ направленіи къ з.-с.-з., шир. до 5 в., глуб. не болѣе 20 саж., берега низкіе. Здѣсь можно найти хорошее якорное мѣсто за остр. Рогозиннымъ.

(Зап. Гидр. Деп. кн. 1, с. 47, 94, 143, 212).

Логиново, село, Самарской г.; см. *Ерусланъ Нижній*.

Логиновская, деревня, Архангельской г., Онежскаго у., въ 60 в. отъ у. г-да, при р. Кунгѣ, по Кемскому почтовому тракту. Ч. ж. 605 д. об. п., 74 дв., почтовая станція.

Логмозеро, оз., Олонец. г., Петрозаводскаго у., которое, соединяясь посредствомъ пролива съ Онежскимъ оз., собственно составляетъ заливъ сего послѣдняго. Логм. находится въ 8 вер. отъ Петрозаводска. Дл. его до 6 вер., шир. до 3 в. На прав. берегу озера расположено нѣсколько деревень, извѣстныхъ подъ именемъ Заозерья. Въ озерѣ добывается желѣзная руда для Александровскаго зав. Въ Л. впадаетъ р. Шуя, вытекающая изъ Шугера. Надъ проливомъ, соединяющимъ Л. съ Онежскимъ, возвышается утесъ, извѣстный подъ названіемъ Соломенскаго камня и состоящій изъ діоритовой брекчии, которая ломалась на украшеніи Исакиевскаго собора.

(Гор. жур. 1835 г., ч. III, с. 273; В. ст. Олонек. г., с. 103; Дашковъ, опис. Олонек. г., с. 98; Пам. кн. Олон. г. 1858, с. 126, 234).

Логоватецъ или *Косовка*, село, Херсонской г., Александрійскаго у., при рч. Березовѣ, въ 20 в. къ с.-з. отъ Александріи. Ч. жит. 1,883 об. п., малороссіянъ, 308 дв., 3 ярмарки.

Логовежь, р., Тверской г., Новоторжск. у., лѣв. пр. Тверцы. Береть начало въ болотахъ близъ дер. Перхова. Напр. къ ю.-ю.-в., дл. теч. до 50 вер. До с. Климова берега рѣки низменны и болотисты, далѣе нѣсколько возвышаются и становятся сухими; правый берегъ выше лѣваго. Въ прежнія времена по Л. производился сдѣлавъ лѣса, прекратившійся съ истребленіемъ лѣсовъ по этой рѣкѣ. На Л. 15 селеній съ 2,400 д. об. п.

(Stuckenbergh, Hyd., V, 228; В. ст. Тверс. г., с. 43; Сп. нас. м. Тверс. г.).

Логовое, село (каз.), Курской г., Бѣл-

городскаго у., въ 35 в. отъ у. г-да, при р. Нежегалѣ. Ч. ж. 1,558 д. об. п., 148 дв.

Логойскъ, мѣст. (влад.), Минской г., Борисовскаго у., въ 44 в. отъ у. г-да, при р. Гайне. Ч. ж. 740 д. об. п., 106 дв., 2 правосл. церкви, католич. костель, евр. молитв. домъ, бумаготкацкая фабр., на которой въ 1861 г. выдѣлано на 480 р. Незначительный князь Логойскъ упоминается въ лѣтописяхъ еще при Владимірѣ Мономахѣ, какъ крайній пунктъ завоеваній этого князя. Въ 1127 г. Логойскомъ овладѣлъ в. кн. Ияяславъ Мстиславичъ. Потомъ Л. сдѣлался достояніемъ Литвы, и не разъ былъ разоряемъ и опустошаемъ. В. кн. литовскій Витовтъ отдалъ Л. своему племяннику Андрею Владиміровичу, отъ потомковъ котораго Л. перешелъ къ кн. Кобринскимъ. Въ 1505 г. былъ разоренъ татарами, а въ 1508 г. Сигизмундъ I пожаловалъ его Чарторыйскимъ. Въ 1519, 1535 и 1655 г. Л. былъ занимаемъ русскими войсками, а въ 1706 г. былъ выжженъ иведами. Отъ Чарторыйскихъ перешелъ къ Тышкевичамъ, за которыми и былъ утверждёнъ грамотами 1528 и 1535 г.; Михаилъ Вишневецкій въ 1673 г. далъ привилегію на учрежденіе торговли и 2 ярмарокъ. Въ окрестностяхъ Л. много (въ лѣсахъ Губской пушчи) гр. кургановъ, отчасти разрытыхъ Тышкевичемъ и Кыркормомъ. Предметы, найденныя въ сихъ курганахъ, коихъ большая часть оказалась могилами женщинъ, какъ-то: монеты, бисера, кольца, бубенчики, браслеты доказываютъ, что курганы эти относятся еще ко временамъ язычества края, т. е. не позже XI вѣка.

(Город. посел., ч. III, стр. 130; Ж. м. в. д. 1843 г. т. 1, 469; Нав. арх. об., 1, 17).

Логъ Крутой, село, Курской г.; см. *Крутой Логъ*.

Лодейная: 1) Губа на Лапландскомъ берегу Сѣвернаго Ок., Архангельской г., Кемскаго у., передъ устьемъ Кольскаго залива, въ 3 мил. къ с. отъ остр. *Тороса* и въ 2 мил. къ ю. отъ мыса *Суть*. Губа вдаётся между голыми красными утесами на 1½ мили къ ю.-з.; шир. ея до 400 саж., вершина заворачивается нѣсколько на ю.; глуб. отъ 30 до 50 саж.; берега омываются всегдашнимъ бурнымъ. Сѣверный мысъ губы, извѣстный подъ именемъ *Пушки*, имѣеть круглое отверстіе, проходящее отъ подошвы до верхнии утеса, подъ угломъ 60° къ горизонту. Туда вбѣгивается прибой волнъ; брызги вылетаютъ вверхъ съ сильнымъ шумомъ, подобнымъ пушечному выстрѣлу.

(Рейнеке, Гидр. оп. Сѣвер. бер. Россіи, ч. II, 60, 242, 243).

2) Бухта; см. *Териберская губа*.

Лодейное поле (*Ладейное поле*), уѣз. г-дъ Олоонецкой губ.

I. Г-дъ, подъ 60°44' с. ш. и 51°13' в. д., въ 200 вер. къ ю.-з. отъ Петрозаводска, на почтов. трактѣ изъ С.-Петербурга въ Архангельскъ, при р. Свири. На мѣстѣ города въ нач. XVIII в. находилась дер. *Мокришица*, окруженная лѣсами и извѣстная тѣмъ, что жители ея занимались судостроеніемъ. Въ 1702 г. Петръ I, проѣзжая въ Архангельскъ, основалъ здѣсь верфь для постройки судовъ и назвалъ ее Олоонецкою, построилъ церковь во имя ап. Петра, а вскорѣ и дворецъ. Въ 1703 г. сюда былъ посланъ Меньшиковъ для закладки военныхъ судовъ и въ томъ же году было здѣсь выстроено 6 фрегатовъ; на одномъ изъ нихъ Петръ I возвратился въ С.-Петербургъ. Эти суда были первыми на водахъ Балтійскаго моря. По zaloженіи Адмиралтейской верфи въ С.-Петербургѣ, Лодейнопольская верфь еще не утратила своего значенія и уничтожена только въ 1830 г. Въ 1780 г., при учрежденіи Олоонецкаго намѣстнич., повелѣно образовать городъ изъ казенной Олоонецкой верфи и прилегающихъ къ нему экономическихъ слободъ Меншевицъ и Лодейнаго поля, съ переименованіемъ въ Лодейное поле. Къ Олоонецкой верфи были приписаны Каргополь, Вѣлозерскъ, Пошехонье съ уѣздами. Въ 1796 г. Л. поле оставлено за штатомъ и описано къ Новгородской г., но въ 1801 г. опять сдѣлано уѣз. г-домъ Олоонецкой г. По свѣд. за 1862 г., ч. ж. 1,114 д. об. п. (607 м. п.), изъ коихъ купцовъ 79, мѣщанъ 593. Всѣ почти православные. Въ городѣ церквей 2, домовъ 164 (камен. 3), лавокъ 13, трактиръ, приходское училище, больница, памятникъ Петру I (пирамида съ орломъ), воздвигнутый въ 1832 г. купц. Сафроновымъ, на томъ мѣстѣ, гдѣ находился дворецъ царя, телеграфная станція, въ зданіи верфи управленіе Балтійскаго округа корабельныхъ лѣсовъ. Земли городу принадлежитъ 3,345 дес.; доходъ на 1862 г. исчисленъ въ 2,854 р. До 40 мѣщанъ занимаются хлѣбопашествомъ и сѣнокосеніемъ, нѣкоторые извозомъ, лѣтомъ во время навигаціи нанимаются на суда и шлюты, идущіе до С.-Петербурга; имѣющіе свои лодки перевозятъ пассажировъ по р. Свири до Сермажской пристани и Новой Ладоги. Ремесленниковъ въ 1862 г. было 20 (всѣ маст.). Заводская дѣятельность ограничивается незначительнымъ кирпичнымъ заводомъ. Городскіе купцы производятъ торговлю хлѣбомъ (на 48 т. р.), бакалейнымъ

товаромъ (на 37 т. р.) и суровскимъ (на 35 т. р.); послѣдніе товары продаются преимущественно въ уѣздѣ. Кромѣ того, 3 купца отпускаютъ въ С.-Петербургъ лѣса изъ собственныхъ дачъ, на сумму до 80 т. р. Базарныхъ дней постоянныхъ нѣтъ. Ярмарокъ 2: съ 29 іюня и съ 21 ноября на 7 дней; оборотъ ихъ не превышаетъ 4 т. р. Въ 1862 г. выдано торговыхъ свидѣтельствъ 66, изъ нихъ 2 по 2-й гильдіи, 24 по 3-й, 28 крестьянамъ и 12 приказчикамъ.

(Озерсковошія, отъ С.-Петер. до Ст. Руоси, с. 30; его же, плав. по Ладж. и Онежск. оз., 183; Дашковъ, Олон. г., 18; Пунтарева, Олоонец. губер., 86; Заблоскій, землеоп. Росс., III, 430; Blasius, Reise, I, 56; Город. насел., III, 413; Экон. сост. губер. II, Олон. г., с. 13; В. Ст. Олоонец. губ., ст. 113; Олоонец. губ. вѣд. 1848 г., № 29; Нам. мн. Олоонец. г. 1858 г., с. 106; Живом. рус. библ., т. I, 101; Ж. М. Вѣд. 1891 г., кн. 3, с. 183; Андреевъ, Олон. г., с. 37; Верштроссеръ, Олон. г., с. 28; Schrenk, K., I, 10).

II. *Лодейнопольскій уѣздъ* въ ю.-в. углу губерніи. Простр. его, по Швейцери, 190,14 кв. м. или 9,199 кв. в. Площадъ уѣзда, ограниченная Ладожскимъ оз., р. Свирию (отъ устья Яндебы), Онежскимъ оз. и теченіемъ р. Ояти, представляетъ низменную равнину, покрытую озерами и небольшими болотами; небольшія возвышенія, раскинутыя ближе къ берегамъ рѣкъ, разнообразяютъ мѣстоположеніе. Почва уѣзда преимущественно болотистая и глинистая, мѣстами песчаная и частію каменистая. Рѣки, за исключеніемъ самой юго-вост. части, принадлежатъ всѣ къ системамъ озеръ Ладожскаго и Онежскаго, т. е. Балтійскаго бассейна; въ ю.-в. части берутъ начало значительныя рѣчки Волжскаго бассейна, напр. *Ножма* притокъ Суды, впадающей въ Шексну. Изъ рѣкъ, впадающихъ въ Ладожское оз., замѣчательна судоходная р. *Свирь*, принимающая славянныя рѣки *Шоткусъ*, *Оятъ* и несудоходную *Яндебу*; въ Онежское оз. впадаютъ славянныя *Ошта*, *Водлица* и *Мегра*. Кромѣ прилегающихъ къ у-ду *Ладожскаго* и *Онежскаго* озеръ внутри у-да, и преимущественно въ средній и восточн. его части, раскинуты озера вер. отъ 2 до 13 въ окр., а именно: *Шимозеро*, *Оситинское*, *Шатозеро*, *Падозеро*, *Савозеро*, *Кривозеро*, *Тарозеро*, *Долгие*, *Лосовское* и др. Болотъ большой величины нѣтъ, но есть небольшія по берегамъ рѣкъ и озеръ. Площадь уѣзда преимуществ. покрыта лѣсами, коихъ считается до 794 т. десят., т. е. болѣе 71% всего пространства. Изъ числа казенныхъ лѣсовъ корабельныхъ рощъ считается 7,183 десят. Лѣса преимущественно хвойные. По свѣд. за 1862 г. ч. ж. 34,050 д. об. п. (16,464 м. п.), съ городомъ на 1 кв. м. по 186 д. об. п.; изъ общаго

числа: дворянъ 538, крестьянъ каз. 26,323, вышедшихъ изъ крѣпости. зависим. 5,671, бывш. дворовыхъ 156. Неправославныхъ: раскольн. 155. Церквей правосл. 55; монастырей нѣтъ. Кромѣ великороссянъ, въ у-дѣ живутъ, *Карелы* и *Чудь*; первые въ самомъ ю.-в. углу уѣзда, близъ границы Бѣлозерскаго, въ приходахъ погостовъ Шимозерскаго и Пажезерскаго; вторые рядомъ съ ними въ приходахъ Каренскомъ, Чикозерскомъ, Оптинскомъ, Волницкомъ, Шукшенскомъ, Немжинскомъ, Лавинскомъ, Лукинскомъ. Уѣздъ раздѣленъ на 3 стана, вышедш. изъ крѣп. зависим. составляютъ 3 волости, 37 обществъ (43 вл.), казенн. крестьянъ 8 волостей. Жители размѣщаются въ 683 поселкахъ, изъ коихъ 16 сельъ и 667 деревень; всѣ они немногочисленны и ни одно изъ нихъ не имѣетъ 500 д. об. п. Хлѣбопашество и вообще сельское хозяйство: огородничество, садоводство, пчеловодство, скотоводство, находятся на весьма низкой степени развитія, отъ дурнаго качества почвы и суроваго климата. Подъ пашнями до 18,780 десят., т. е. до 2% общей площади; сѣютъ преимущественно яровой хлѣбъ — ячмень и овесъ; хлѣбъ для мѣстнаго продовольствія закупается на пристаняхъ Маринской системы, куда приходитъ съ Волги. Главныя же занятія жителей состоятъ въ судостроеніи разныхъ разнѣровъ лодокъ, подъ товары, идущіе къ С.-Петербургу и по Маринской системѣ (такихъ лодокъ строятъ до 61 въ годъ); кромѣ того, жители у-да рубятъ лѣсъ и подвозятъ его къ сплавнымъ рѣкамъ, занимаются бурлачествомъ во время навигаціи, гонять по р. Свири плоты, въ обширныхъ лѣсахъ бьютъ бѣлокъ, рябчиковъ, куропатокъ, тетеревей и другихъ птицъ и звѣрей, продавая ихъ преимущественно для С.-Петербурга; по р. Свири, въ Ладожскомъ и Онежскомъ оз. промышленяютъ рыболовствомъ, по почтовой дорогѣ занимаются содержаніемъ постоялыхъ дворовъ и гоньбою лошадей, нѣкоторые уходятъ на заработки въ столицы. Заводская дѣятельность уѣзда ограничивалась 1 лѣсопильнымъ заводомъ, распилвшимся въ 1862 г. лѣса на 22,901 р. (куп. Громова), 2 другихъ лѣсопильн. зав. не дѣйствовали. Ярмарки (5) бывають въ погостахъ *Оштинскомъ*—18 янв., на 2-ой недѣлѣ вел. поста на 4-той недѣлѣ поста, и *Сермакскомъ*, 28 окт. и 27 ноября; на нихъ въ 1863 г. привозилось на 120 тыс. р., продавалось на 60 т. р. Сермакскія ярмарки незначительны (прив. 8,500 р., прод. 3,500 р.).

(См. Олонекская г.).

Лодинскій Покровскій монастырь, Полтавской г., Придубцаго у.; см. *Лодинскій Преображенскій монастырь*.

Лодма, р. Архангельской г. и у., пр. пр. Двинской дельты. Беретъ начало въ Лодемскомъ оз. Общее напр. къ з.-ю.-з., дл. теч. 100 вер. Устье рѣки служитъ верфью для постройки судовъ. Прит.: Сумозерба (лѣв.), образующая стокъ оз. Сумо, и Колозимо (пр.). (Stuckenberg, Hydr., II, 231).

Лодомирва, р., Новгородск. г., Демьянскаго у., пр. пр. Пола, сист. Ильмена. Беретъ начало близъ с. Поля. Нпр. къ с.-з., дл. теч. 45 вер. Рѣка сплавна на 30 вер. (Stuckenberg, Hydr., I, 433).

Лоевъ (*Лойовъ, Лойовродъ*), мѣст. (влад.), Минской г., Рѣчицкаго у., въ 55 в. отъ у-да, при р. Днѣпрѣ, по почтовому тракту отъ Рѣчицы къ Чернигову. Ч. ж. 1,906 д. об. п., 352 дв., 2 правосл. церкви, католич. костелъ и почтов. станція. Лоевъ, бывшее достояніе вел. князей литовскихъ, извѣстенъ съ конца XV в.; въ 1505 г. онъ былъ разоренъ череконскими татарами, а потомъ подвергался набѣгамъ русскихъ. Во время казацкихъ войнъ въ 1649 г. Лоевъ былъ занятъ казацкимъ полковникомъ Подобайлою, но вскорѣ отнять у казаковъ Яномъ Радзивиломъ, при чемъ мѣстечко потеряло разореніе. При мѣстечкѣ на р. Днѣпрѣ находится пристань, съ которой въ 1859—62 г., сред. числомъ, отпущено глани на 22,372 р., изъ коихъ хлѣба на 4,572 р., лѣсу и лѣсныхъ издѣлій на 17,311 р.; разгрузилось же глани на 3,907 р., въ томъ числѣ хлѣба на 955 р., соли на 1,750 р., лѣсн. издѣлій на 185 р.

(Город. посел., ч. III, с. 148).

Ложныхъ Вѣстей, губа на зап. стор. Б. Карагинскаго ос-ва, въ Беринговомъ м., образуемая берегомъ острова и кошкой, простирающагося отъ острова къ з. и ю.-з. на 7 милъ. Бухта имѣетъ вер. 9 дл. и такую же ширину въ устьѣ; названа такъ кап. Литке, вслѣдствіе того, что онъ, основываясь на рассказахъ варяковъ, ожидалъ найти тутъ хорошую гавань. Глуб. отъ 4 до 8 саж.; грунтъ илъ, берега вездѣ приглубы. Губа открыта съ ю.-з., но рейдъ въ ней весьма хорошій.

(Литке, пут. отд. мор., с. 249—250).

Лоза, р., Вятской г., лѣв. пр. Чепцы. Беретъ начало нѣсколькими источниками въ Саранульскомъ у., орошаетъ Глазовскій. Напр. къ с.-в., дл. теч. до 100 вер. Сплавна на 40 вер. Прит.: Ясыя (пр.) и Сазя (лѣв.). (Stuckenberg, Hydr., V, 637).

Лозановка, село (влад.), Киевской г.,

Черкасского у., въ 40 вер. отъ у. г-да, при р. Ташлыкѣ. Ч. ж. 1,225 д. об. п., 163 дв., церковь, винокуренный зав., на которомъ въ 1862—63 выкурено 11,043 ведр. алкооля.

Лозва, р. Пермской и Тобольской г-ин, одна изъ двухъ составныхъ вѣтвей р. Тавды, сист. Оби. Береть начало въ Верхотурскомъ у., противъ истоковъ Печоры на восточ. склонѣ Урала. Напр. свачала къ ю., потомъ къ ю.-в. Судя по картѣ, дл. теч. до 400 вер. Шир. до 60 и 70 саж. Теченіе быстро. Ложе до устья Ивдиля каменисто, даѣе песчано или глинисто. Пороговъ мало. Берега въ Верхотурскомъ у. мѣстами круты и утесисты; правый, обыкновенно чаще крутъ и утесистъ; на лѣвомъ не мало озеръ и болотистыхъ низей. Въ Березовскомъ окр. оба берега сглаживаются. Страна, по которой протекаетъ Л., чрезвычайно лѣсиста. Верхняя часть теченія совершенно необитаема, на средн. части теченія кочуютъ вогулы, на нпзовьяхъ есть деревни. Первоначально, и именно въ 1589 г., городъ Пельмъ, подъ именемъ Лозвинскаго г-да, былъ построенъ на Лозвѣ (при устьѣ Ивдиля), и только послѣдствіемъ перенесенъ на Тавду, гдѣ получилъ названіе Пельма. Лозва была судоходна только отъ устья Ивдиля. Разливы Л. весьма обширны. Рѣчная область р. Лозвы золотоносна. Прит.: Ивдиль и Норья (лѣв.).

(Müller, Samml. Russ. Gesch., VI, 425; Миллера, соб. ист., 220; Stuckenberg Hydr., II, 450; Росовъ, I, 384; В. ст. Пермс. г., с. 27; Шуроскій, Урал., 28, 31; Словцова, ист. об. Сиб., II, 150, 152; Гагемейстеръ, ст. об. Сиб., II, 29; В. и Н. Веитт., V, 43; Г. ж. 1831, III, 174; Жур. Имп. Ва. Дѣлъ 1835, XIII, от. III, 94; Мозель, Пермс. г., I, 92).

Лозова: 1) село (монастыр.), Бессарабской обл., Кишиневскаго у., въ 40 в. отъ у. г-да, при ключахъ р. Быковца, въ балѣ. Ч. ж. 1,644 д. об. п., 320 дв., церковь.

2) Село (влад.), Подольской г., Могилевскаго у., въ 36 в. отъ у. г-да, при р. Лозовой. Ч. ж. 1,671 д. об. п., 193 дв., 2 правосл. церкви. Около села къ югу видны пашпы въ родѣ могилъ или кургановъ; полагають, что здѣсь происходила битва поляковъ съ турками; мѣсто это у мѣстныхъ жителей носитъ названіе *Кроваваго Поля* (замѣчаніе приход. священника).

Лозоватка: 1) село (казен.), Екатеринославской г., Верхнеднѣпровскаго у., на правомъ бер. р. Ингульца, въ 110 в. къ ю. отъ Верхнеднѣпровска. Ч. жит. 3,436 д. об. п., малороссіянь, 510 дв., ярмарокъ 3.

2) Село (влад.), Кіевской г., Звенигородскаго у., въ 25 в. отъ у. г-да, при р. Лозоваткѣ. Ч. ж. 1,162 д. об. п., прав. церковь, кирпичный и винокурен. зав. На послѣднемъ

выкурено въ пер. 1862—63 г. 10,954 ведр. чистаго алкооля.

3) *Л.* или *Дончина*, мѣстечко (владѣльч.) Херсонской г., Елисаветградскаго у., при впадѣніи рч. Лозоватки въ р. Мертвоводъ, въ 40 в. отъ Елисаветграда. Ч. ж. 224 об. п., малороссіянь, дворовъ 79. Учреждено въ 1830 году.

Лозовая: 1) *Л. Русская*, село (каз.), Харьковской г. и у., въ 20 в. отъ Харькова, при источникахъ Букинѣ, Иванчиковѣ и Волохинѣ. Ч. жит., по свѣд. 1860 г., 2,169 об. п., великороссіянь, 325 дв.

2) *Л. Черкасская*, село (казен.), Харьковской г. и у., въ 12 в. отъ Харькова, при рч. Лозовой. Ч. жит. 1,869 об. п., малороссіянь, 234 дв.

Лозовенька, село, Харьков. г., Зміевскаго у., въ 55 в. къ ю.-ю.-в. отъ Зміева, при ручьѣ Лозовенькѣ. Чис. жит. 2,058 об. п., малороссіянь, дв. 217.

Лозовица, мѣст. (влад.), Могилевск. г., Климовицкаго у., въ 6 в. къ ю.-в. отъ у. г-да, при р. Лобжанкѣ. Мѣстечкомъ называлось еще въ 1784 г. Ч. ж. 236 д. об. п. (евревей 159), 32 дв., правосл. церковь, катол. костель, еврейс. молитв. шеола, водян. мух. мельница съ сукновальнею.

(Памят. кн. Могилев. г. за 1861 г., отд. IV, с. 40; Город. посел., ч. III, с. 322).

Лозовый Яръ или *Лозовня*, село (вл.), Полтавской г., Пирятинскаго у., на правомъ берегу р. Оржицы, въ 35 вер. къ з.-с.-з. отъ Пирятина. Ч. ж. 1,833 об. п., 226 дв.

Лой, островъ въ заливѣ Онежскаго озера, Олоонецкой г., Петрозаводскаго у., въ 6 в. къ с.-в. отъ у. г-да, близъ Соломенскаго берега; представляетъ гору, въ которой обнажены діоритъ и красивая діоритовая брекція, тождественная съ Соломенскимъ камнемъ.

(Горн. Журн. 1838 г., ч. I, 219, 227; Мейендорфа, прил. геол., стр. 139).

Локачи, мѣст. (влад.), Волынс. г., Владимирскаго у., въ 25 в. къ ю.-в. отъ у. г-да, при р. Лугѣ. Ч. ж. 976 д. об. п., 84 дв., 2 пр. церкви, католическій костель, 2 еврейс. мол. школы, приходское училище, пивоварен. и кирпичный заводъ, 7 ярмарокъ.

Локня, р., Псковской г., глѣв. пр. Ловати. Береть начало въ Новоржевскомъ у., изъ оз. Локно, орошаетъ у. Холмскій, въ верхней части теч. направляется къ с.-в., въ средней къ ю.-в., въ южной снова къ с.-в. Дл. теч. 160 вер. Шир. отъ 4 до 7 саж., глуб. отъ 1 до 1½ арш. Въ верхней части Л. течетъ быстро и извилисто въ крутыхъ

берегахъ, въ средней и нижнихъ по низменной, отчасти болотистой и лѣсной равнинѣ. Д. сплавна въ средн. и нижн. своемъ теченіи. Прит. съ прав. стор.—Пуска (40 в.) и Смердель (55 вер.), съ лѣвой—Рубежка (50 вер.).

(Stuckenberг, Hydr., I, 439; В. ст. Псковс. г., с. 54; Пам. мн. Псковс. г. 1858, с. 12).

Локня, село (владѣльч.), Харьковской г., Сумскаго у., въ 40 в. отъ Сумъ, при р. Освнѣ. Ч. ж. 1,544 об. п., малорос., 252 дв.

Локса, или *Эраіоги*, а также *Валіоги* (бѣлая рѣка), р., Эстл. губ., впадающая въ зал. Папенвикъ. Выходитъ изъ озера въ Клейнъ-Маріенскомъ кирхшилѣ, Везенбергскаго у.; течетъ сначала къ с.-в., составляя границу Везенбергскаго и Вейсенштейнскаго уѣздовъ, потомъ поворачиваетъ на с. и составляетъ границу Везенбергскаго и Ревельскаго у-вѣ. Дл. теч. 60 вер. Шир. рѣки до 30 саж. Въ верхней и нижней части берега рѣки высоки и покрыты лѣсомъ, въ средней же Локса течетъ по болотамъ. Переправы и броды встрѣчаются во многихъ мѣстахъ.

(Bienenstamm, Ostseeprovinz., p. 16; Posaart Ebstland, p. 235; Rathlef Sk., p. 163; В. ст. об. Эстл., с. 82).

Локтевка, рч., Томской г., Бійскаго окр., лѣв. пр. Чарыша. Беретъ начало на горѣ Сивюхѣ, имѣетъ общее напр. къ с.; дл. теч. до 120 вер. Локтевка замѣчательна по находящемуся на ней мѣдному и серебро-свинцовому *Локтевскому руднику*, открытому еще во времена Демидовыхъ и разрабатывавшемуся впоследствии съ 1767 года. Рудникъ, нынѣ оставленный, находится на горѣ фут. на 420 надъ ур. Локтевки. При Демидовыхъ на р. Локтевкѣ существовалъ небольшой заводъ по неудобству мѣстности перенесенный на р. Бѣлую, гдѣ и получилъ названіе Колыванскаго.

(Falk, R., I, 299, 319; Палласа, пут., II, ч. 2-я, с. 369; Repovantz, Alt., p. 247; Шуровскаго, пут., с. 19, 33, 339).

Локтевскій сереброплавильный заводъ и рудникъ, Томской г., Бійскаго окр., въ Алтайскомъ горномъ округѣ, въ 304 вер. къ ю.-з. отъ Барнаула и въ 70 вер. къ з. отъ Зминогорска, на крутомъ изгибѣ р. Алей, известномъ подъ именемъ *Локти*, на абс. выс. 990 р. ф. Заводъ построенъ въ 1783 г. Въ 1787 устроена при заводѣ шлифовальная фабрика для обдѣлки цвѣтныхъ камней, перенесенная въ 1799 въ упраздненный Колыванскій зав. Въ 1857 г. на Локтевскомъ заводѣ выплавлено серебра 250 п. 6 ф., свинца 12,000 п., въ 1859 г. серебра 289 п. 38 ф., свинца 13,440 п., въ 1860 г. серебра 292 п. 37 ф., свинца 13,152 п., въ 1861 г. серебра 344 п. 38 ф., свинца 19,130 п., въ 1862 г. серебра 299 п.

14 ф., свинца 18,766 ф., въ 1863 г. серебра 275 п. 12 ф., свинца 14,410 п. На работы употреблялось въ 1860 г. нижн. чиновъ и мастеровыхъ 1,231, приписн. крестьянъ 26,837, въ 1862 г. нижн. чиновъ и мастеров. 751, приписн. крест. 11,881, въ 1863 для горнозаводск. работъ 399 и для вспомогательныхъ 124. Заводъ имѣетъ шахтныхъ печей 32, трейбофеновъ 3, извлекаетъ горновъ 2, водяныхъ колесъ 7, всего 84 силы. Руды на заводѣ доставляются преимущественно изъ Зыряновскаго рудн., отчасти изъ Поповскихъ рудниковъ Киргизской степи. Въ заводскомъ селеніи жит. въ 1859 г. было 4,909 д. об. п. (2,218 м. п.), 849 д., церкви, лазаретъ, еженедѣльные базары. Къ Локтевскому лѣсничеству принадлежитъ лѣса 624,820 дес., образующаго обширный боръ къ ю.-з. отъ завода, по рр. Барнаулкѣ и Касмакѣ и оттуда къ Иртышу. Въ 20 вер. отъ Локтевскаго зав. находится *Локтевское горькосолоеное озеро*, снабжающее всѣ алтайскія аптеки горькою солью. Въ 4 вер. къ с. отъ завода находится давно оставленный мѣдный *Локтевскій рудн.* на Алей (въ отличіе отъ Локтевскаго рудн. на Локтевкѣ). Онъ былъ уже извѣстенъ Демидовымъ. Мѣсторожденіе простирается на 220 саж. отъ ю.-з. къ с.-в., падаетъ почти отвѣсно и заключается въ сланцеватой глинѣ, наслоенной на порфирѣ.

(Repovantz, Altai, p. 57; Sievers Sibir. Br., p., 110; Ledebour, R., 333; Путтера, Asia, III, 220; Заблоцкий, V, 43; G. Rose B., I, 505, 508; Шуровскій, пут., с. 26, 103; Tchibatcheff, voy., p. 374; В. ст. Томс. г., св. сп., 5, Г. Ж. 1833, III, 124, 1836, I, 171, 568; III, 170; 1861 ст. Прага и Ярославца, с. 347; Пам. кн. для горн. люд. 1862, с. 58, 1863, с. 30; Сб. ст. св. по горн. ч. 1864, с. 28; 1865, с. 34).

Ловчимъ, р., Вологодск. г., Устьинскольскаго у., лѣв. пр. Вычегды. Беретъ начало въ болотахъ у-да, направляется въ верхней части теч. къ ю.-з., въ средней и нижней къ с.-з. Дл. теч. опредѣляется весьма различно (отъ 150 до 400 вер.), такъ какъ верхнее теченіе рѣки почти совершенно неизвѣстно, но едва ли она превосходитъ 200 в. Шир. у д. Лопандинской 20 с., а ниже 70 до 80 саж.; глуб. до 7 ф. Дно вловатое, отчасти песчаное, теченіе тихое, берега низменные. Рѣка судоходна на 130 вер., начиная отъ сел. Лопандинскаго. Притоковъ до 15. Значительнѣйшіе изъ нихъ лѣвые: Соль (60 вер. теч.), Лопью (50 вер.), Чедью (40 в.), Павкъ (50 в.).

(Stuckenberг, Hydr., II, 195; В. ст. Вологодской г., стр. 181; Keyserling и Krusenstern, Petchoraland, p. 464; Волог. губ. вѣд. 1847, N 16; Ж. м. в. д. 1856, XXXV, 391).

Лологъ, р., Пермской г., Чердынскаго у., лѣв. пр. Косы, сист. Камы. Напр. къ с.-в., дл. теч. 100 вер., вода мутная. Берега низ-

менны и болотисты, но въ нѣкоторыхъ мѣстахъ лѣвый глинистый берегъ возвышается до 30 ф. надъ ур. рѣки. По рѣкѣ произво-дился въ прежнія времена славъ лѣса.

(Лопухинъ, въ Соб. ут. нут., III, 167; Stockenberg, Hydr., V, 338; Zettereger Erdk. v. Perm., I, 60; В. ст. Пермс. г., с. 39).

Ломачинцы, село (влад.), Бессарабской обл., Хотинскаго у., въ 80 в. къ ю.-в. отъ у. г-да, при р. Колотѣ. Ч. ж. 1,502 д. об. п., 260 дв., церковь, винокуренный зав., на коемъ въ 1861 г. выкурено спирта на 37,750 р.

Ломисса, гора въ гл. Кавказскомъ хребтѣ, Тифлисской г., Горскаго окр., на лѣв. сторонѣ р. Ксани, къ ю.-з. отъ бывшей станц. Кайшаура. Она состоитъ изъ известняковъ и сланцевъ; подошва ея поросла лѣсомъ, а вершина покрыта альпійскою растительностью, какъ напр. *Azalea pontica* и *Rhododendron ponticum*. Отъ горы Ломисса плетъ на ю. до равнины Мухранской ущелье (тоже *Ломисское*), составляющее сѣвер. начало Ксанскаго ущелья; длина его до 2¹/₂ вер.; оно заселено 7 осетинскими селеніями. На горѣ древняя церковь, безъ купола, во имя св. Георгія; на двери видна очень старинная греческая надпись, гласящая, что «имя этой церкви есть Ломисса».

(Bronzet, Descript. de la Géorgie, 223; Klaproth voy., II, 47; Обзоръ влад. за Кавк., II, 145; Ж. М. В. Д. 1848 г., т. XXXVIII, стр. 247).

Ломоватое, мѣст. (каз.), Киевс. г., Черкасск. у., въ 26 в. къ ю.-в. отъ у. г-да, близъ р. Днѣпра. Мѣстечкомъ называется на основаніи привилегіи, данной въ 1791 г. Станиславомъ Августомъ. Основаніе его приписываютъ какому-то Ив. Ломову, имя котораго осталось на старинныхъ церковныхъ книгахъ. Въ дачахъ села видно 5 могилъ, оставшихся, какъ полагаютъ, отъ бывшихъ здѣсь битвъ между татарами и поляками. Въ 1741 г. въ селѣ было уже 1,000 д. Нынѣ ч. ж. 3,548 д. об. п., 431 дв., 2 правосл. церкви. Жители села, кромѣ хлѣбопашества, особенно обращаютъ вниманіе на разведеніе арбузовъ и лука.

(Город. посел., ч. II, с. 286; Ж. М. В. Д. 1845 г., т. IX, с. 302; Фудукаль, Киев. губ., ч. I, стр. 476; Киев. губ. вѣд. 1854 г. N 30; Полядевичъ, Сказан. о населен. мѣстн. Киев. г., с. 619).

Ломовая, рѣчка, впадающая въ Тагилъ, Пермской г., Верхотурскаго у., въ дачахъ Верхне-Салдинскаго зав. На ней въ 1829 г. открытъ золотой приискъ, который разрабатывался съ 1829 по 32 и въ 1838 г.; золота онъ далъ 2 п. 39 ф. 47 з.

(Г. ж. 1846 г., III, 225).

Ломовисъ Большой, рѣка, Тамбовской г., лѣв. пр. Кошмы, сист. Оки. Беретъ начало въ Тамбовск. у. на границахъ Кирса-

новскаго, направляется къ с.-с.-в. отчасти по границѣ упомянутыхъ у-въ, а дагѣе черезъ Тамбовскій и Моршанскій, гдѣ и впадаетъ въ Кошму послѣ 80 в. теч. Прит.: *Мал. Ломовисъ* (пр.).

(Феофантова, гвлр. оп. Тамб. г., рукопись).

Ломовисъ: 1) *Большой (Рождественно, Тимофьевка, Падворки)*, село, Тамбовской г. и у., въ 53 в. къ с.-в. отъ у. г-да, по Кирсановскому почтов. тракту, при р. Бол. Ломовисѣ. Ч. ж. 1,940 д. об. п., 231 двор., почтовая станція, еженед. базары.

2) *Малый (Коровино)*, село (каз.), Тамбов. г. и у., въ 60 в. къ с.-в. отъ Тамбова, при р. Мал. Ломовисѣ. Ч. ж. 1,693 д. об. п., 227 дв.

3) *Малый (Покровское, Деорляшнина)* село, (каз. и влад.), Тамбовской г., Кирсановскаго у., въ 46 вер. къ с.-в. отъ у. г-да, при р. Мал. Ломовисѣ. Ч. ж. 1,713 д. об. п., 215 дв.

Ломовея: 1) дер. (влад.), Оренбургской г., Верхнеуральскаго у., въ 60 в. отъ у. г-да, при р. Уткалѣ. Ч. ж. 1,743 д. об. п., 271 дв.

2) *Л. (Троицкое)*, село (влад.), Пензенской г., Мокшанскаго у., въ 50 вер. къ с.-с.-в. отъ у. г-да, по дорогѣ въ Саранскъ, при р. Ломовкѣ. Ч. ж. 1,717 д. об. п., 204 дв.

3) Пригородная слобода (каз.) г-да Спасска, Тамбовской г., въ ¹/₄ в. отъ у. г-да, при р. Какѣ, по транспортной дорогѣ изъ Спасска въ Ломовъ. Ч. ж. 2,458 д. об. п., 271 дв.

Ломово, село (каз.), Курской г., Корочинскаго у., въ 22 в. къ м.-з. отъ у. г-да, при р. Разумной, на почтовой дорогѣ въ Бѣлгородъ. Ч. ж. 1,641 д. об. п., 250 дв.

Ломовое, село (каз.), Рязанской г., Ратненбургскаго у., въ 6 в. къ с.-з. отъ у. г-да, при р. Ягодной Рясѣ. Ч. ж. 2,705 д. об. п., 357 двор.

Ломовской быль, прибрежный утесъ на р. Шилкѣ Забайкальской обл., въ 2 вер. выше дер. Яралуги, представляющій нѣкоторую опасность для проходящихъ судовъ.

(Абрамовъ, въ В. Г. О. 1853, N 6, см. 79).

Ломовъ: 1) *Верхній*, запт. г-дѣ Пензенской г., Нижнеомовскаго у., въ 114 в. отъ Пензы, и въ 9 в. отъ Нижняго Ломова при р. Норломовкѣ. Основ. въ 1636 г., при проведеніи укрѣпленной линіи противъ Кубанскихъ Татаръ и Крымцевъ, и, какъ полагаютъ, былъ центромъ воеводскаго управленія, такъ какъ еще въ нач. XIX ст. въ немъ существовалъ воеводскій домъ. Въ 1708 г. В. Л. былъ присоединенъ къ Азовской г-и, въ 1719 г. состоялъ въ Тамбовской провинціи той же губерніи, а въ 1732 г. Воронежской губ., въ

1780 г. назначенъ уѣздн. городомъ Пензенскаго намѣст., въ 1798 г. оставленъ за штатомъ. По свѣд. за 1862 г., ч. ж. 8,191 д. об. п. (3,826 м. п.), изъ коихъ купцовъ 93, мѣщанъ 1,051. Церквей 5; до 1764 г. здѣсь существовалъ Успенскій жен. монастырь, обращенный въ приходскую церковь въ 1764 г.; домовъ 899 (5 камен.), лавокъ 2. Хозяйственное управление находится въ Нижнемъ Ломовѣ. Городъ носитъ характеръ сельскаго поселенія; крестьяне занимаются исключительно сельскими промыслами, а купцы и мѣщане проживаютъ въ Зем. Войска Донскаго; ремесленниковъ до 114 (78 мастер.). Въ 1863 г. здѣсь былъ только одинъ незначительный кожевенный заводъ. Торговля ничтожна. Купцы, объявившіе капиталы (въ 1862 г. 13) торгуютъ внѣ города. Ярмарокъ нѣтъ; еженед. базары.

(Город. посел., III, 610; Эконом. состоян. город. посел., ч. II, титр. XXVII, с. 26; Памят. кн. Пенз. г. на 1864 г., с. 33).

2) Л. Нижній, см. Нижній Ломовъ.

Ломовыя озера, *большое и малое*—само-садовочныя соляныя озера Томской г., въ самой ю.-в. части Барнаульскаго окр., въ группѣ *Боровыхъ* озеръ (см. это сл.). Большое имѣетъ въ окр. 5 вер., малое 2¹/₂. Большое можетъ дать до 100 т. пуд. Всѣ Боровыя озера дали соли въ 1860 г. 150,338 пуд., въ 1861 г. 147,775 пуд.

(Въ табл.: Гор. ж. 1838, II, 113; 1862 опис. русс. сол. пром., стр. 314).

Ломцы (*Аргамельское*), село (влад.), Тульской г., Новосильскаго у., въ 18 в. къ з. отъ у. г-да, при р. Пониковцѣ. Ч. ж. 325 д. об. н., 31 дв., винокурен. зав., на коемъ въ 1862—63 г. выкурено алкооля 22,538 ведръ изъ 65,070 пуд. ржаной муки.

Лонговари, подводный камень въ Моонзундѣ, при Эстляндскихъ берегахъ; длиною въ 45 саж., шириной въ 15 с., находится противъ юговосточной оконечности ос-ва Даго. (Нагаевъ, Лопія, III т., 82, 79).

Лондонскій рифъ, въ Финскомъ з., выдается на 3 в. 300 с. къ с. отъ южнаго берега при входѣ съ з. на Кронштадтскій рейдъ. Самое мелкое мѣсто 6 ф. У сѣвер. оконеч. Лонд. рифа находится *Лондонскій* иловучій маякъ, подъ 60° с. ш. и 47°12' в. д.

(Сарычевъ, Лод., с. 30; Pilote de la m. Balt. par le Gras, 1836 г., p. 322; Маяк, башня и знакъ Фиска. зал., с. 16, N 16).

Лонница, р., Тверской г., Вышневолоцкаго у., пр. пр. Шлины, сист. Волги. Напр. къ в.-с.-в., дл. теч. отъ 40 до 50 вер. Берега чрезвычайно лѣсисты. Небольшой сплавъ.

(Stuckenbergh, Hydr., I, 318).

Ловъ, (*Лововъ*) аулъ, Терской обл., Кабардинскаго окр., по р. Кумѣ, между укр. Джу-

гутинскимъ и Хумаринскимъ. Онь принадлежить къ Абазинскому племени и заключаетъ въ себѣ 1 т. душъ. До чумы, свирѣпствовавшей здѣсь въ 1814 г., онь былъ многочисленъ. Въ 2 в. отъ аула на лѣв. бер. Кубани, на мѣстѣ, называемомъ Бойталъ-чапканъ, находится древнее кладбище. На памятникахъ видны остатки греческихъ надписей и крестовъ; въблизи кладбища остатки разрушенныхъ жилищъ.

(Зем. Археол. Общ., IX, с. 382; Берге, въ Кавказ. Календ. 1838 г., 269, 276; Klapproth, Voy., I, 207).

Лопань, р., Курской и Харьковс. г. Беретъ начало въ Бѣлгородскомъ у., орошаетъ Харьковскій и, соединяясь съ р. Харьковочъ при самомъ городѣ Харьковѣ, впадаетъ съ лѣв. стор. въ р. Уды, прит. Дона. Напр. къ ю., дл. теч. 65 вер. Дно иловатое, вода дурная. На прав. бер. Лопани есть лѣса.

(В. ст. Харьковс. г., с. 27; Пам. кн. Харьк. г., 1862, с. 3).

Лопань, въ просторѣчїи *Казачья Лопань*, село (каз.), Харьковской г. и у., въ 45 в. къ с.-с.-з. отъ Харькова, при рч. Лопани. Ч. ж. 2,202 д. об. н., малороссянъ, 331 дворъ.

Лопари или *Лапландцы*—финское племя, обитающее въ сѣв. части Кемскаго у., на такъ называемомъ Лапландскомъ полуос-вѣ (бывшемъ Кольскомъ у.), а также въ сѣв. части В. Ки. Финляндскаго, и, наконецъ въ сѣв. части Швеціи и Норвегіи. Лопари, также какъ и Финны, сами себя называютъ *Суоми*; названіе же Лопарей въ XII в. еще не было извѣстно. По мнѣнію Кастрева оно произошло отъ лопарскаго слова *Лоанъ* или *Лоонъ*—т. е. конецъ; подъ этимъ именемъ разумѣлась оконечность или крайній сѣверъ земли т. е. прибрежье Сѣвернаго ок. Отъ полярной землѣ названіе *Лопъ* было, по догадкѣ Варелюса, перенесено перешедшими къ осѣдлости финскими племенами, изъ прибреженія, на тѣхъ изъ своихъ сѣверныхъ соплеменниковъ, которые еще оставались при своемъ первобытномъ образѣ жизни. Лопари въ прежнія времена имѣли гораздо болѣе обширные предѣлы распространенія. По свидѣтельству Матезіуса (*Mathesius de Ostrobothnia, Upsala 1734, p. 32*) еще во времена реформации лопари обитали не только въ Остроботніи, но и въ лѣсахъ цѣлой Финляндїи, вездѣ куда не успѣли еще проникнуть осѣдлость и земледѣліе. Русскія лѣтописи того же времени (XVI в.) упоминаютъ о лопаряхъ не только какъ объ обитателяхъ прибрежїи Кандалякскаго и Онежскаго губы, но также о Лопи крещенной и некрещенной на Шуѣ рѣкѣ, впадающей въ Онежское озеро, на с. отъ Петрозаводска (Собр. Госуд. Грам. и Дол., I, 436), о Лопскихъ погостахъ

за-Онежскихъ и близъ Олопца (Акты Истор., соб. и изд. Археог. Ком., IV, с. 1,651 (№ 13) во 2-мъ столбцѣ), наконецъ, о Лопскихъ погостахъ: Егорьевскомъ въ Водской пятинѣ, вер. въ 180 отъ Новгорода, и Селецкомъ въ Новгородскомъ уѣз. Даже въ XVII в. Лоп. распространялись къ югу еще гораздо далѣе, чѣмъ нынѣ, а именно занимали въ Финляндіи приболотническія земли и вообще южную часть Улеборгской г-ии. Едва ли можно полагать, что Лоп. мало по малу были вытѣснены изъ земель, въ прежнія времена ими занимаемыхъ; скорѣе они исчезли въ этихъ земляхъ вслѣдствіе своего перехода къ земледѣлію и осѣдлости и постепеннаго смѣшенія съ осѣдлыми финнами. Нынѣ Лопари обитаютъ: 1) Въ Архангельскомъ г. Кемскаго у., на такъ называемомъ Лапландскомъ полуостровѣ (бывшемъ Кольскомъ у.) въ 20 селеніяхъ, расположенныхъ въ двухъ группахъ на в. ближе къ Терскому бер. Бѣлаго м., на рр. Поновъ, Палицъ и др., и въ зап. части на оз. Ияндра и др. Численность всѣхъ Лопарей Кемскаго у. въ 1859 г. простиралась до 2,183 д. об. п. 2) Въ Велик. Княжествѣ Финляндскомъ только въ трехъ самыхъ сѣверныхъ его приходкахъ, а именно Утсйоки, Енаре и Унионшка, въ числѣ едва ли превышающемъ 1,200 д. об. п. Если причислить сюда еще до 16,000 лопарей, живущихъ въ Норвегіи и Швеціи, то вся численность лапландскаго народа не составитъ еще полныхъ 20,000 д. об. п. Въ физическихъ своихъ чертахъ лоп. характеризуются небольшимъ ростомъ, низкимъ лбомъ, выдающимися скулами, маленькими глазами, темными волосами, но правильнымъ носомъ. Языкъ лопарей похожъ на финскій, отъ котораго однакоже отличается едва ли не болѣе, чѣмъ датскій отъ шведскаго. Русскіе лоп. получаютъ главныя средства своего существованія отъ рыболовства, и для этой цѣли живутъ лѣтомъ въ разсыпную около рыбныхъ озеръ, рѣкъ и морскихъ прибрежій въ деревянныхъ или досчатыхъ юртахъ и рыбацкихъ хижинахъ, а съ осени возвращаются на всю зиму въ свои тѣсно построенныя постоянныя селенія, состоящія изъ избъ, имѣющихъ сходство съ русскими. Съ тѣхъ поръ, какъ лоп. сдѣлались почти осѣдлыми и обратились къ православію, они мало по малу отстаютъ отъ оленеводства, требующаго бродячей жизни, и содержатъ уже только небольшое количество оленей. Такимъ образомъ, прежніе такъ называемые *горные* Лапл. мало по малу превратились въ такъ называемыхъ *водныхъ* Лапл. Лопари занимаютъ отчасти и

торговлю. Лѣтняя одежда русскихъ лопарей уже мало отличается отъ русской, зимняя состоитъ изъ оленьихъ шубъ, такихъ же панталонъ и шапокъ съ наушниками, которыми русскіе лоп. различаются отъ финскихъ. Лопари отличаются своими тихимъ и миролюбивымъ характеромъ. Къ религіознымъ ихъ понятіямъ пригбшивается понятіе о колдовствѣ, которымъ лопари славными изстари, славятся и донынѣ между своими сосѣдями. Впрочемъ, русскіе лопари быстро теряютъ свои этнографическія особенности и, какъ должно ожидать, обрусѣютъ въ непродолжительномъ времени.

(Joh. Scheffer, Besch. v. Lappland, Franck., 1675; Hochström Besch. d. Schwed. Lappland Uebers. v. Tomplin, Stockholm., 1748; Klingstedt, Histor. Nachr. v. Samojeden u. Lappländer, Riga u. Mitau, 1769; Storch, Hist. Stat. Gem. d. Russl. R., 1797, I, 129; Georg, опис. нар., С.-Иер., 1799, I, 3; Acerbi, R. durch Schweden u. Finland, bis n. d. äusserst. Grenz. v. Lappl., 1798—99, Berl., 1803; L. v. Buch Relas. n. Norwegen u. Lappl., Berl., 1810; Arndt, R. d. Schweden in 1801, Berl., 1816; Monc, Gesch. d. Haldenthum's im nördl. Europa, Leipzig, 1823; Schubert R. d. Schweden, Norw., Lappl. u. Finn., 1817—20, Leipzig, 1823; Лавровъ, 4-р. путемъ, 1828, I, 243; Müller, d. Ugr. Volkstamm., 1837, p. 496; Пущкаревъ, Арханг. г., 1837, стр. 38; v. Hoggens R. d. Lappl. und d. nördl. Schweden, Berl., 1841; Кастрентъ, исток. лопар. въ Лапл. въ Я. Грота альман. въ пам. 300-лѣт. юбилей Импер. Алек. Унив. Гельсинг., 1812, с. 189—211; Castrén v. Etim. d. Accents in d. Lappl. Spr., въ Mem. pres. à l'Acad. p. divers savants VI, 1—41; Верецкагнъ, отч. Арханг. г., 1849, с. 107, 119; Warelus Beitr. z. Kennt. Finnl. in ethnogr. Bezieh. въ В. у. Н. Beitr., XIII, 1849; Рейново, гадр. оп. 1850, I, 44, 69; Циммерманъ, В. Ст. Арх. г., 1853, с. 161; Castrén Reiseinner, aus d. Jahr. 1838—41, St.-Pet., 1833; Кастрента, этногр. зам., въ В. Г. О. 1850, XVII, отд. II, с. 391; Максимова, гадъ на Сѣв., 1859, I, 392; Сп. нар. м. Арх. с., 1861, с. XVI; Castrén Kleinere Schriften 1862 (die Bedeut. d. Wortes Lapp); Sjogren Bemerkungen tib. die z. Grossfürstenth. Finn. gehör. Lappmarken, въ Engelhardt's Msc., III, 2; также въ несколькихъ другихъ статьяхъ въ Sjogren gesammelte Schriften, St.-Pet., 1861; Козловъ, мат. для Ст. Арх. г., 1865, стр. 113; Ausland 1840, N 293 (Lestadius Nachr. tib. Lappl.); Сѣв. вѣ. 1840, N 211, 212 (Lestadius, св. о Лапл.); 1846, N 17; Сѣв. обзоръ 1819, N 1 (Лопари Арх. г.); St.-Petersb. Zeit. 1832, Beil., N 119; С.-Пет. вѣд. 1854, N 178).

Лопасня или *Лапасня*, р., Московской г.; лѣв. пр. Оки. Беретъ начало въ Подольскомъ у., близъ с. Богоявленскаго, орошаетъ Серпуховскій и впадаетъ въ Оку у с. Прилуки. Напр. до с. Хотуни къ ю.-в., а далѣе къ ю., дл. теч. 50 вер. Берега рѣки дов. круты, но невысоки; бродовъ, мостовъ и мельницъ на рѣкѣ много. Вдоль рѣки расположены 1 мон. и 35 селеній съ 10,500 д. об. п. По рѣкѣ производится иногда незначительный славъ лѣса.

(Stuckenberg Hydr., V, 451; В. ст. Москов. г., с. 89; Сп. нар. м. Москов. г.; Ж. Пут. Сооб., XXIII, 219; Капринцова, Мос. г. въ строит. отв., с. 16).

Лопасня. Название 3-хъ сгруппированныхъ вмѣстѣ селеній Московской г., Серпуховскаго у., въ 24 в. къ с. отъ у. г-да, при р. Лопаснѣ. 1) *Л. Зачатейская*, село (влад.), и 2) *Л. Баднево*, дер. (каз.), по Тульско-Московскому шоссе, 3) *Л. Садки*, село (влад.), вправо отъ шоссе. Въ нихъ ч. ж. 1,678 д. об. п., 165 дв., 2 церкви. Мѣстность эта замѣчательна знаменитою побѣдою кн. Воротинскаго надъ Девлетъ-гиреемъ въ 1572 г.; здѣсь же былъ военный лагерь кн. Мстиславскаго про-

тивъ Казы-гирея въ 1591 г. Около Лопасни видны курганы.

(Указат. важи. прилѣч. на пути Его Высоч., 1837 г., с. 142).

Лопастейка, село (каз. и удѣльн.), Саратовской г., Вольскаго у., въ 62 в. къ с.-в. отъ у. г-да, при Лопастейкѣ. Ч. ж. 2,290 д. об. п., 409 дв.

Лопатицы, озеро, Тверской г., Осташковскаго у., имѣетъ въ дл. до 2³/₄ вер., шир. до 1 вер.; оно соединяется съ озер. *Видбино* и имѣетъ нѣсколько острововъ. При озерѣ въ 1495 г. стоялъ погостъ Никольскій, до этого времени принадлежавшій Аркадіеву монастырю. (Зап. И. Р. Географ. Общ., кн. VIII, ст. 179, прилож. VIII, 289; Памятн. гв. Твер. губ. на 1861 г., отд. 3, с. 92).

Лопатино: 1) *Л. (Семеновское)*, село (вл.), Нижегородской г., Арзамаскаго у., въ 37 в. къ с.-в. отъ у. г-да, при р. Пьянѣ. Ч. ж. 798 д. об. п., 84 дв. Противъ села, въ 1768 г., Палласъ видѣлъ слѣды старинныхъ окоповъ. Въ окрестностяхъ села дѣлаются провалы, происходящіе отъ дѣйствія подземныхъ ключей на известнякъ. Село это существовало въ XVII в.; въ церкви села на евангелии есть надпись, изъ которой видно, что оно было подарено селу въ 1658 г. Жители села, кромя хлѣбопашества, занимаются дѣланіемъ деревянныхъ боронъ, а женщины тканьемъ холста и приготовленіемъ пенковой пряжи для сѣтей. (Палласъ, пут., I, 86; Стат. экспед. 1834 г. Мш. Вл. Далъ, рукопис., Огородникова).

4) Село, Рязанской г.; см. *Журавинка*.

5) *Л. Малое*, деревня (влад.), Тамбовской г., Кирсановскаго у., въ 42 в. отъ у. г-да, при р. Лопатинѣ. Ч. ж. 1,536 д. об. п., 147 дв.

Лопатинскій рыбный промыселъ, на о-вѣ Лопатинѣ, имѣющемъ абс. выс.—19 фут. въ зап. Кызылъ-агачьскомъ Каспійскаго м., Бакинскій г., Ленкоранскаго у., подъ 39°12' с. ш. в 66°31' в. д., принадлежитъ къ числу Сальванскихъ. Ловъ производится въ продолженіе цѣлаго года. Въ теченіи 9 лѣтъ съ 1847—1855 г. включительно здѣсь поймано бѣлуги 8,026, осетровъ 14,796, шиповъ 4,480, севрюги 112,566 и сомовъ 19,366 штукъ. Выдѣлано въ то же время икры 13,974 пудъ, клею краснаго 208 пудъ и сомовьяго 75 пудъ.

(Обозр. влад. за Кавк., ч. III, с. 163; Нагляд. о сост. рыбол. въ Россіи, т. V, таб. 63, 79, 86; Ходзько, геог. полож. и выс.; Ж. М. Вл. Д. 1847 г., т. XX, с. 295; Березинъ, пут., III, 85).

Лопатинъ островъ, у запад. берега Каспійскаго м., близъ сѣвер. оконечности Аграханскаго полуо-ва, къ в. отъ острова Чеченя, образовался въ 1821 г. Онъ низменъ и песчанъ. Островъ этотъ наносами при устьѣ р. Курмъ сліялся съ берегомъ моря и составляетъ полуостровокъ съ мысомъ.

(Зан. Гидр. Деа., IX, 168).

Лопатка или *Камчатская лопатка* (по-курильски *Капуры*), мысъ, образующій южную оконечность Камчатки. Мысъ начинается отъ пологихъ холмовъ, шириною въ 2¹/₂ вер. между обими морями, далѣе постепенно сглаживается и служивается до шир. нѣсколькихъ сажень при самой оконечности, гдѣ образуетъ крутой яръ съ песчанюю на немъ, усыпанною ракушками, низменностію, и съ каченистю отъ нея отмелью. Л. находится, по опредѣленію Ильина, подъ 50°52' с. ш. и 203°16' в. д. Мысъ получилъ свое названіе отъ того, что онъ своею формою, какъ утверждаютъ, походить на человѣчью лопатку. Стеллеръ, который самъ былъ на Лопаткѣ, пишетъ, что это мѣсто отъ поверхности моря не выше 10 с., что отъ того оно подвержено великимъ наводненіямъ, и что за 20 вер. отсюда нѣтъ никакого жилища. На три вер. отъ самой Л. нѣтъ никакихъ растений, кромѣ моху, нѣтъ ни рѣкъ, ни ручьевъ, но только нѣсколько озеръ и лужъ. Мысъ Лопатка состоитъ изъ двухъ слоевъ, изъ которыхъ нижній каменный, а верхній тундристый. Отъ многократныхъ наводненій поверхность его сдѣлалась холмистою.

(Запис. Гидр. Декар. Мор. Мин. 1832 г., часть X (см. статью. Восточный берегъ Камчатки по описанію Ильина и Скринова 1830 и 1833 г.) с. 131; Гидр. зап. гв. Атласу Тебѣякова, ст. 130; Крашенинниковъ, он. Кам., I, 83).

Лопеница, мѣст. (влад.), Гродненской г., Волковскаго у., въ 14 в. къ ю. отъ у. г-да, при р. Лапѣ. Ч. ж. 257 д. об. п., 39 дв. и правосл. церковь.

Лопница, болото, Витебской г., въ в. части Полоцкаго у., имѣетъ въ дл. до 20 в., шир. 8 в.; съ с. примыкаетъ къ р. Дриссѣ, съ ю. къ Полотѣ. На немъ разбросано 7 небольшихъ озеръ: *Звѣрино*, *Галичье*, *Страдное*, *Гололець*, *Лонно*, *Должно* и *Панура*. (В. Ст. Витеб. г., с. 57).

Лопотовъ-Пельшемскій муж. заштатный монастырь, Вологодской г., Кадниковскаго у., въ 7 в. отъ у. г-да, при р. Пельшѣ. Основанъ въ 1426 г. Преп. Григоріемъ, изъ дворянскаго фамиліи Лопотовыхъ, бывшимъ архимандритомъ Ростовскаго Спасскаго мон. Соборная церковь Бегородицы основана преп. Григоріемъ, котораго мощи погребены подъ спудомъ другой церкви во имя Св. Григорія.

(Истор. Росс. Церар. ч. V, с. 21—23; Матер. для стат. 1841 г. отд. I, с. 69; Ратшинъ, Мон. и Церк., с. 65).

Лопская, небольшая бухточка на Лапландскомъ берегу Сѣвернаго Ок., Архангельской г., Кежскаго у., въ 2 мил. къ ю. отъ оконечности Святаго носа, на зап. его берегу.

Она заграждена въ устьѣ небольшою лудою; глуб въ малую воду 5 ф. Л. бухта есть единственное покойное пристанище для шлюпокъ съ запад. стороны Св. Носа. Отъ становища къ с.-в. между утесами идетъ оврагъ, достигающій противоположнаго в. берега Св. Носа; дл. его около версты, шир. до 40 саж.; по немъ встарину промышленники перетаскивали свои суда для обхода оконечности Св. Носа.

(Рейнзе, Гид. опис. сѣвер. берега Рос., т. II, с. 57, 72, 73)

Лопухино (Никольское), село (удѣльн.), Орловской г. и у., въ 35 в. отъ Орла, при прудѣ. Ч. ж. 1,644 д. об. п., 164 дв., училище, удѣльный приказъ, еженедѣльные базары, 2 ярмарки.

Лопушны, большія и малыя самосад. соляныя озера, Земли В. Донск.: 2 большія соляныя озера, принадлежащія къ Маньчскимъ, въ первомъ Донскомъ округѣ, въ Задон. сторонѣ, на с. отъ озера Грузскаго, по правую сторону р. Маныча. Соль добывается Донскими казаками.

(Рукоп. зам. П. И. Копылова).

Лопушня, село (влад.), Бессарабской обл., Кишиневскаго у., въ 45 в. отъ у. г-да, при руч. Валя-лопушня и Тодія. Ч. ж. 1,729 д. об. п., 340 дв.

Лопья, р.: 1) Вологодской г., Устьемьсольскаго у., пр. пр. Сысолы, сист. Вычегды. Общее напр. къ з.-ю.-з., дл. теч. 150 вер. Шир., до 15 саж., глуб. весною 10 ф. Берега низкие. Рѣка судоходна на 70 вер. отъ Нючпасскаго зав. Рѣчная область Л. богата желѣзною рудою.

(Stuckenberg, Hydr., II, 198; в. ст. Вологодск. г., с. 132).

2) Вологодск. г., Устьемьсольскаго у., лѣв. пр. Вычегды, въ которую впадаетъ 17 вер. ниже Мылвы и 12 вер. выше Неми. Берегъ начало въ болотѣ Дынкушъ. Напр. сначала къ ю., потомъ къ з. Дл. теч. 65 вер. На берегахъ Л. растутъ хорошия лиственничныя строевой дѣсь. Въ Л., въ 20 вер. отъ ея истока, впадаетъ никогда не замерзающій соленый ключъ Сывьурь, который держитъ и воду Лопы неизмерзшею вер. на 15.

(Keyserling u. Krusenstern., Fetchora, p. 435).

3) Пермской г., Чердынскаго у., лѣв. прит. рѣк. Кельтмы, сист. Камы. Напр. къ ю.-з., дл. теч. 20 вер.; рѣка силавна весною на 15 вер.

(Stuckenberg, Hydr., V, 357).

Лори (Лоре), развалины города Эриванскаго г., Александропольскаго у., на лѣв. бер. р. Камонки, въ 6 вер. отъ Джелаль-оглы. Городъ былъ съ XI до XIII в. столициньмъ въ Армянской Албаніи, въ округѣ Атстевъ

или Агутъ. Въ немъ царствовали Гориджъяни изъ династїи Багратидовъ. Безпрестанные споры армянь съ грузинами за обладаніе имъ, были причиною его раззоренія.

(Reinegg II, 93, Гильденштетт., оп. Гр., с. 251; Eichwald, R., I, Abth. 2, p. 475; Kelenati Berels. Hocharmeniens, p. 13; Шопенъ, истор. памяти. Армянск. облас., ст. 37; Ж. М. Вн. Д. 1814 г., т. VI, с. 406; Закавказ. Вѣстн. 1850 г. N 7; Brosset, Descript. de la Géorgie par le Tz. Wakhoucht, p. 141; Dubois Voy., IV, 159).

Лорійская равнина (степь), въ Лорійскомъ прист., Тифлисскаго губерніи и уѣзда, заикнута горами: Мокрыми (Карахачъ), Акзебиуекскими, Алавердскими и Безобдальскими, и составляетъ возвышенную террасу, средняя высота которой до 4,500 фут. Грунтъ степи черноземно-иловатый, очень плодородный, но по частымъ непогодамъ, дождямъ и т. п. степь остается почти безъ населенія. Лучше всего здѣсь родится ленъ, и по богатству травъ разводятся съ успѣхомъ пчелы.

(Pargot, R. v. Arag., I, 74; В. Ст. Эриван. г., с. 50; Обзор. Россійск. влад. за Кавказ., ч. II, с. 393 и далѣе; Зап. Кавк. Отд., кн. I, с. 9; Гагенштейнъ, Нов. Очер. Закавказ., стр. 12).

Лорсомисъ-мта или *Олевикде*, гора на южномъ отрогѣ главнаго Кавказа, хребта, подъ 42°10' с. ш. и 62°13' в. д., имѣетъ абс. выс. 6,482 ф., Тифлисскаго г. и у-да, Горскаго окр., преграждающая собою съ вос. ущелье *Икотское*. Скалистыя вершины ея состоятъ изъ известняка. Изъ нея вытекаетъ р. *Бунеля* (прит. Ксани), протекающая по Икотскому ущелью.

(Обзор. влад. за Кавк., ч. II, с. 148).

Лосева, слобода (каз.), Воронежской г., Павловскаго у., въ 22 в. отъ у. г-да, по Черкасскому тракту, при р. Битюгѣ. Ч. ж. 7,220 д. об. п., 1,320 дв., 2 церкви, училище, 2 богадѣльни, базаръ, 3 ярмарки: 9 марта, въ день Св. Духа, и 15 августа; на нихъ въ 1860 г. привезено товаровъ на 53,000 р., продано же на 12,700 р. Жители, кромѣ хлѣбопашества, занимаются торговою и ремесленною промышленностью. Слоб. заселена около 1720 г. черкасами для дворцовыхъ конскихъ заводовъ. Въ 1798 г. въ слободѣ значилось 7,737 д. об. п.

(Волковитиновъ, Воронеж. г., стр. 123; В. ст. Воронеж. г., свѣд. спец., ст. 31; Воронеж. губ. вѣд. 1861 г. N 17, с. 193; Второе, прил. къ этнограф. альбому Воронеж. г., с. 28, 171).

Лоси, порогъ въ р. Ангарѣ, Иркутской г., Киренскаго окр., въ 50 вер. ниже устья р. Илима. Здѣсь возвышаются три каменные ос-ва и дно рѣки, на глубинѣ 1½ саж., усѣяно подводными камнями.

(Сомовскій, повѣст. о Омб., ст. 122; Щукинъ, въ В. г. о., 1855 N 4, см. с. 41).

Лосинная фабрика (Покровское), слобода, Московскою г., Богородскаго у., въ 18 в. отъ у. г-да, при р. Клязьмѣ. Ч. ж.

2,255 д. об. п., 490 дв., церковь. Здѣсь находилась казенная фабрика, на которой выдѣлывалось перчатокъ, перевязей, портупей, ранцевъ, сапожнаго товара и проч. на 187,650 р. при 951 рабочиыхъ.

(Самойловъ, Атл. промышлен. Москов. губ., с. 78).

Лосинный островъ, казенный лѣсъ, Московской г., начинается около Москвы отъ Камеръ-коллежскаго вала и идетъ по лѣвой сторонѣ р. Яузы, на 17 в. въ дл. и отъ 1 до 5 в. въ шир. Въ 1808 г. произведена таксація этого лѣса, причѣмъ онъ раздѣленъ на 9 участковъ, изъ коихъ 1 участокъ названъ *Сокольниковою* рощей (446 десят.).

(Жур. Пут. Сообщ. 1836 г. т. XIII, стр. 332; Сумароковъ, прогулка по 12 губ., с. 87).

Лосиновка, мѣстечко (каз.), Черниговской г., Нѣжинскаго у., въ 25 в. отъ у. г-да, при рч. Продѣ. Мѣстечко дѣлается извѣстнымъ съ 1627 г., когда оно называлось Лосиными головами; мѣстечкомъ оно утверждено въ 1858 г. Ч. ж. 3,785 д. об. п., 647 дв., церковь, ярмарка.

(Город. посел. т. V, ч. 2, с. 413).

Лосиха (*Верхъ-Убинская*), село, Томской г., Бійскаго окр., въ 396 в. отъ Бійска, въ прекрасной долинѣ, при р. Убѣ. Ч. ж. 1,654 д. об. п., 216 дв. Близъ селенія находятся обнаженія горнаго известняка, съ характеристическими его окаменѣlostями, какъ напр. *Productus semireticulatus* и пр.

(Ledebour, R., I, 62; II, 186; Риттера, Землевъ. Азія, III, 111; Шуровскаго, пут., с. 117; Tchibatcheff voy., p. 282).

Лосеть, мѣст. (каз.), Виленской г., Ошмянскаго у., къ в.-ю.-в. отъ у. г-да. Основано въ XIV ст. князьями Лоскими, принадлежалъ потомъ Кншкамъ и Радзивилламъ. Ч. ж. 510 д. об. п., 68 дв., католич. костель, построенный въ 1826 г.

(Город. посел. ч. I, с. 190; Коревъ, Виленс. г., с. 568, 733).

Лососинка, притокъ Онежскаго озера; при устьѣ Л. находится губ. г-дѣ *Петрозаводскъ*, Олонецкой г. Л., съ шумомъ вырываясь изъ горъ, окружающихъ городъ, образуетъ внутри его глубокую котловину, изгибающуюся нѣсколькими зигзагами и раздѣляетъ его на двѣ, почти равныя, части. Лос. съ приближеніемъ къ устью дѣлается весьма быстра и наводненіями своими, несмотря на мелководіе, портитъ берега. Черезъ нее устроено два моста. При устьѣ Л. находится Александровскій пушечный зав.

(Ж. М. В. Д. 1859 г., т. XXXV, отд. III, с. 48; Олон. губ. вѣд. 1833, N 36).

Лососна, р., Гродненс. г., лѣв. пр. Нѣмана, орошаетъ уды Сокольскій и Гродненскій. Напр. къ с., дл. теч. до 35 вер. Берега

возвышены. По рѣкѣ производится небольшой сплавъ. Въ 1837 г. въ высокихъ берегахъ Л. найденъ скелетъ мамонта.

(Stuckenberg, Hydr., II, 180; В. ст. Гродн г., с. 33; Ж. М. В. Д. 1838, XXX, см. с. 16).

Лоста, *Лость* или *Ласта*, р., Вологодской г., пр. Окольной Сухоны. Напр. къ с.-в., дл. теч. 40 вер.; образуетъ почти на всея своемъ протяженіи границу Грязовецкаго и Вологодскаго уу. Весною по Л. производится сплавъ лѣса.

(Stuckenberg, Hydr., II, 159).

Лось, одинъ изъ острововъ Бакинскои группы, въ запад. части Каспійскаго м., Бакинскои г., имѣетъ въ дл. по меридіану 375 саж., шир. 250 саж., холмистъ, наибольшая выс. 50 ф. Почва глинистая; изъ бугровъ о-ва выбивается на поверхность глинистую жидкость, съ малою частію нефти. Вокругъ о-ва, въ 10 и 15 саж., надводные и подводные камни.

(Зап. Гидр. Деп., ч. V, с. 157).

Лось, порогъ на р., Тверцѣ, Тверской г., Вышневолоцкаго у., въ 40 в. ниже Вышняго Волочка, между дер. Евдовой и Рядомъ, имѣетъ протяженія 221 саж.; глуб. на немъ въ межень 4¼ фута, паденіе 2,36 фута. По значительной быстротѣ течения суда поднимаются съ подчалкомъ 20 лошадей.

(Суходола. Дорожн., ч. II, отд. I, 1868 г., с. СОСКИ, 57).

Лосятинъ, село (влад.), Киевской г., Васильковскаго у., въ 40 верст. отъ у. г-да, на рч. Ротокѣ. Чис. жит. 1,588 д. об. п., 240 двор., православи. церковь. На поляхъ села, между Соколовскою и Глушками, есть городище, окруженное съ 3 сторонъ р. Ротокѣ и болотами, а съ 4-й валомъ, дл. въ 340 саж. Пространство, занимаемое нѣтъ, въ 136 дес. По преданію, здѣсь находился нѣкогда городъ Соколовъ.

(Фувалковъ, Обзор. вгдгль и валовъ Кие. г., с. 28).

Лотошино, село (влад.), Тверской г., Старицкаго у., въ 50 в. отъ у. г-да, при р. Альбѣ и Издѣтель. Ч. ж. 664 д. об. п., 42 дв., сженедѣльно базары, ярмарка и 3 завода: винокуренный (кн. Мещерскаго), на коемъ въ 1862—63 г. выкурсно 31,773 ведра алкооля изъ 90,231 пуд. муки; сыроваренный зав. (кн. Мещерскаго), на которомъ въ 1861 г. выдѣлано 1,607 пуд. сыру на 11,249 р. сер.; свеклосахарный зав., не дѣйствовавшій въ 1860—61 г.

(Обзоръ разн. отрасл. пром., ч. I, прилож., с. 61; Преображенскій, Твер. г., с. 537).

Лофицкая, слобода (каз.), Воронежской г., Богучарскаго у., въ 7 в. отъ у. г-да, при р. Богучаркѣ. Ч. ж. 1,525 д. об. п., 208 дв.

Лоханский, порогъ на Двѣрѣ, Екатеринбургской г. и у., третій въ числѣ главныхъ пороговъ этой рѣки, начинается въ полуверстѣ отъ пор. Сурскаго, противъ с. Волоскаго; состоитъ изъ гряды камней, между которыми находится три острова; считается весьма опаснымъ. Длина его 70 с., паденіе 5 ф. 8 д., а съ присоединеніемъ заборъ Кривой-богатырской и Стрѣльничей, длина его считается 200 с., а паденіе 9 ф. 2 д.

(В. ст. Екатеринбург. г., с. 39; Екатеринбург. г., Павловца, с. 58; Ж. М. В. Д., 1854, т. 6, смѣсь, с. 17; Аваньясовъ, податки въ ю. Россіи, с. 91—93).

Лохвица, р., Полтавской губ., въ Лохвицкомъ у., пр. пр. Сулы. Дл. теч. 50 вер. Общее направленіе къ в.

(Зап. Г. Об., кн. XI, с. 360).

Лохвица, у. г. Полтавской г.

I. Г-дѣ, подѣ 50°22' с. ш. и 50°56' в. д., на низменныхъ берегахъ рр. Лохвицы и Сулицы, въ 165 в. къ с.-з. отъ Полтавы. Въ составъ г-да входятъ предѣстья Перекошь, Приѣмка, Слобода и Засулица. Какъ незначительное селеніе, Лохвица упоминается еще въ 1320 г., но послѣ того объ ней нѣтъ извѣстій до XVI вѣка. Въ это время, принадлежа Польшѣ, Лохвица была одною изъ вотчинъ князя Вишневецкаго и имѣла до 3,325 ж. муж. п. Въ 1647 г., при возстаніи Богдана Хмельницкаго, Лохвица, какъ мѣстечко, принадлежала уже казакамъ и числилась въ миргородскомъ полку; въ 1764 г. она причислялась къ полку Лубенскому. Впрочемъ, во времена казачества относится единственная древность Лохвицы—незначительный земляной валъ. Въ 1781 г., при учрежденіи Черниговскаго намѣстничества, Лохвица сдѣлана уѣзднымъ г-домъ; въ 1797 г. обращена въ заштатный, а въ 1802 г., при образованіи Полтавской г-ни, вошла въ составъ ея опять въ качествѣ уѣзднаго г-да. Жит. въ 1863 г. было 7,521 об. п. (4,018 м. п.), въ томъ числѣ купцовъ 324, мѣщанъ и цеховыхъ 3,369. Евреевъ 1,829 обого вола, прочіе жители почти все православные. Домовъ 1,018, лавокъ 69, церквей правосл. 6, еврейск. молитв. школы 2; заводовъ 29, изъ коихъ 25 маслобойныхъ. Ремесленниковъ 345. Городск. доходъ всего 2,809 р. Ярмарокъ 5 (на всѣдн. нед., на 6-й нед. Вел. поста, въ день Преполовенія, 8 июля и 20 сент.); на нихъ въ 1861—63 г. привозилось средн. числ. ежегодно на 60 т. р., продавалось на 42 т. Главные предметы торга: лошади, рогатый скотъ и сельскія произведенія. Прочая торговля есть мелочная, базарная и лавочная,

кромя того производится незначительный торгъ хлѣбомъ въ зернѣ. Торг. свидѣт. въ 1863 г. издано 47.

(Опис. Черниг. намѣст., Шафонскаго, § X, 318; Goldenstädt, В., II, 327; опис. Полт. г., Арсладаренко, I, 13, II, 185—6; Воиц. Стат. Полтав. г., 90; Эконом. сост. гор. Евр. Россіи, II, 26—8; Гор. пос. Рос. Имп., IV, 172—4; Ж. М. В. Д. 1848, N 9, 417; Полтава. губ. вѣдом. 1831, 233—237).

II. *Лохвицкій уѣздъ*, одинъ изъ внутреннихъ уѣздовъ г-ни, въ сѣверной ея части. Простр., по свѣд. военно-топ. съемки, 48,12 кв. г. м. или 2,328 кв. в., по исчис. Швейцера 45,89 кв. г. м. или 2,220 кв. в. Вся площадь уѣзда не отличается своею возвышенностью, такъ какъ средняя ея абсолютная высота, изъ 15 опредѣленныхъ пунктовъ, составляетъ 544 ф. и распределяется довольно равномерно по поверхности у-да. Только на прав. берегу Сулы мѣстность холмиста, особенно въ сѣв. части у-да. Такъ с. Спиридовка находится на абс. выс. 627 ф., а с. Безсолье, на рч. Лохвицѣ, на выс. 606 ф.; это самыя высшія пункты у-да, между тѣмъ какъ самый низшій городъ Лохвица, на выс. 447 ф., расположенъ въ самой долинѣ Сулы, въ которой, и въ особенности на лѣв. сторонѣ рѣки, разстлана низменная поверхность, испещренная озерами и болотами. Почву большую частію составляютъ черноземъ и суглинокъ; въ возвышенныхъ мѣстахъ сѣверной части уѣзда есть слои глины, а въ низменной восточной, за Сулою встрѣчаются кражи пловатые и песчаные. Вообще почва очень плодородна. Лохвицкій уѣздъ весь принадлежитъ къ бассейну р. Сулы, на которой устроено большое количество мельницъ; берега ея: правый—лѣсистъ, а лѣвый—болотистъ и богатъ озерами. На пространствѣ этого уѣзда Сула принимаетъ *Сухую Лохвицу*, протекающую 30 в. съ в. на в., *Сулицу* (25 в.), протекающую съ с. на ю., *Артотелотъ* (20 в.), имѣющую направленіе съ в. на ю.-з., *Бодакву* и *Удай*, которал, составляя южную границу уѣзда, есгъ послѣ Сулы, первая по величинѣ рѣка его. Все эти рѣки для водянаго сообщенія неудобны. Болота находятся въ восточной низменной части у-да. Число жит. въ у-дѣ, кромѣ г-да, по свѣдѣніямъ 1863 г., было 110,003 д. об. п.; изъ нихъ дворянъ 1,468, крестьянъ каз. 64,244, врем.-обяз. 32,734, бывш. двор. 6,241. На квадрат. м. съ г-домъ 2,395 жит. Церквей 71. Всехъ населенныхъ мѣсть 192, въ нихъ съ г-домъ 18,440 дворовъ. По населенности замѣчательны: села *Пески*, съ 3,296 ж. об. п., *Андріашевка*, съ 2,938 ж., *Бодаква*, съ 2,720

ж., Блюцерковцы, съ 2,177 ж., **Ивахники,** съ 3,080 ж., **Ярошовка,** съ 2,424 ж., **Жабки,** съ 2,637 ж., **Озеряне,** съ 2,741 ж., **Дашенки,** съ 2,110 ж., и мѣстечки: **Варви,** 2,553 ж., **Воронки,** съ 3,109, **Чернухи,** 1,886 и **Сенга,** съ 3,798 ж. Селеній, въ которыхъ болѣе тысячи д. об. п. 42. Въ населеніи вполнѣ преобладаетъ малороссійскій элементъ. Земледѣліе весьма развито. Подъ полями до 116 т. дес., т. е. 48⁰/₀ всего пространства. **Лѣса** находятся на правомъ берегу Сулы и въ с.-з. части уѣзда. Подъ лѣсами считается нѣсколько болѣе 7 т. дес., т. е. менѣе 3⁰/₀ всего пространства. Господствующія породы лѣса: осина, липа, кленъ, грабъ, ясень, тополь. Дубъ есть въ казенномъ Величковскомъ лѣсу. Довольно значительно въ уѣздѣ **табаководство**; производится преимущественно мочорка. Кромѣ того, жители занимаются **пчеловодствомъ.** Производится также **пенька,** но для обработки вывозится за предѣлы у-да. Изъ отраслей **скотоводства,** коневодство въ прежнее время, составляло одну изъ главныхъ вѣтвей мѣстной промышленности. Нынѣ оно находится въ упадкѣ, вслѣдствіе уменьшившагося числа покупателей. Между рогатымъ скотомъ господствуетъ порода черкасская, доставляющая обильное количество молока. Главныя заводы въ у-дѣ винокуренные, которые въ числѣ 23, въ періодъ впкокур. 1862—63 выкурили 79,756 вед. алкооля. Второе мѣсто занимаютъ заведенія маслобояныя, которыхъ 183; между остальными сахарныхъ 2 (въ пер. 1860—61 г. сахара 2,640 п.), суковная фабр. (въ 1861 на 880 р.), кирпичныхъ 19; прочихъ 15. Значительное количество жителей занимается чумачествомъ. Въ м. Воронкахъ и окрестныхъ селеніяхъ крестьяне занимаются вязаніемъ рыболовныхъ сѣтей, которыя приготавливаются шолотницами и сбываются торговцамъ, доставляющимъ эти издѣлія на берега Днѣпра, Дона, Буга и Чернаго моря. Ярмарокъ въ у-дѣ, кромѣ г-да, бываетъ 17, а именно въ с. Чернухахъ (4), Сенгѣ (3), Варвѣ (3), Воронкахъ (3), Жабкахъ (4). На всѣ эти ярмарки въ 1863 г. привезено товаровъ на 97 т. р., продано на 48 т. р. Лучшія ярмарки въ с. Чернухахъ. Предметы торговли на нихъ преимущественно крестьян. товаръ.

(См. Полтавская г-ія).

Лоховва, р., Гродненской г., пр. пр. Шары, сист. Нѣмана. Беретъ начало въ Новогрудскомъ у., орошаетъ Слонимскій. Напр. къ ю.-ю.-з., дл. теч. 40 вер. Рѣка сплавна на 30 вер.

(Stuckenberg, Hydr., I, 177).

Лохъ, незначительная рѣка, впадающая въ рч. Соколку, Саратовской г. и у., образовалась изъ горныхъ родниковъ, имѣетъ быстрое теченіе, чистую воду и каменистое дно; по берегамъ ея растутъ ольха. Она замѣчательна по находящимся въ ней форелямъ, извѣстнымъ подъ именемъ лоховъ (отъ рѣчки); величина ихъ достигаетъ до 1 арш. Форель въ Саратовской г. составляетъ рѣдкость.

(ж. м. в. д. 1837 г., XXV, 334—336).

Лохъ (Архангельское), село (каз.), Саратовской г. и у., (въ Сельско-хозяйств. стат. Саратов. губ. неправильно показано въ Волгскомъ у.), въ 72 в. къ с.-с.-з. отъ у. г-да, при р. Лохѣ. Ч. ж. 3,486 д. об. п., 488 дв. Въ 1 в. отъ села, на поверхности горнаго хребта, находится ключъ, бьющій лѣтомъ и зимой съ такою силою, что образуетъ небольшой столбъ хлокочущей воды.

(Сельско-хозяйств. стат. Саратов. г., с. 33).

Лоцаль, гора въ главн. Кавказ. хр., Бакинскою г., Нухинскаго у., на границѣ съ Самурскимъ окр. Дагестанской обл., къ с.-в. отъ у. г-да, подъ 41°18' с. ш. и 65°4' в. д., имѣетъ абс. выс. 11,730 фут.

(Холмо, геогр. полож. и высоты, с. 17).

Лоцманская Каменка, село (казен.), Екатеринославской г. и у., на лѣвомъ берегу Днѣпра, въ 7 в. къ ю.-в. отъ Екатеринослава. Ч. жит., по свѣд. 1859 г., 1,540 об. п., малороссянъ, 250 дв., церковь, пристань, у которой зимуютъ суда, неустыжтія пройти пороги; для прохода судовъ черезъ пороги здѣсь живутъ казенные лоцмана. Община ихъ учреждена въ 1787 г., по повелѣнію императрицы Екатерины; въ настоящее время она находится въ заведываніи III отд. IX окр. путей сообщенія. По послѣдней переписи, число наличныхъ лоцмановъ въ Каменкѣ было 633 ч., а съ прилежащими деревнями 1,322 ч. На пристани села въ 4-хъ лѣтіе 1859—62 грузилось, сред. числомъ, ежегодно подвезеннаго гужомъ хлѣба 5,500 пуд., на 2,812 р., и зимовашаго лѣса и лѣсныхъ издѣлій на 6,275 р.

(В. ст. Екатерино. г., с. 48; Алашанова, Походы въ ю. Россію, I, 61, 62).

Лочино, урочище, Тифлисской г. и у., въ Сартачальскомъ участ., въ 17 в. отъ Тифлиса, при р. Марткобѣ, по Кахетинской почтовой дорогѣ. Абсол. его высота 1,608 ф. Здѣсь находится образцовая ферма Барона Николая.

Лоша, мѣст. (влад.), Минской г., Игуменскаго у., въ 83 в. къ ю.-з. отъ у. г-да, при р. Лошѣ. Ч. ж. 113 д. об. п., 27 дв., евр. синагога и молитвен. школа.

(Город. посел., ч. III, с. 133).

ЛОЯНСКОЕ, озеро, Олонецкой г. и Олонецкаго у., къ в. отъ у. г-да, имѣеть 10 в. дл., 3 в. шир., отъ 1—9 саж. глуб., въ окруж. до 20 в.

(Вушкаретъ, Олонец. г., с. 20).

Лубань, озеро на границѣ Венденскаго у. (Лифляндской г.) и Рѣжскаго (Витебской), занимаетъ площадь въ 1,69 кв. м. или 81,6 кв. в. (измѣр. Швейцера). Дл. болѣе 13 в., шир. 8 в., глуб. отъ 1 до 1½ саж.; посреди озера, ближе къ сѣв. берегу, есть островъ. Берега его иловато-топкіе, поросли камышемъ. Въ озеро впадаютъ рр. Ича, Рѣжца, Малта, Малмута, Тейча и Лисна; выходятъ же изъ озера съ с.-в. р. Эквшита, пр. зап. Двины. Съ ю.-з. стороны озера выведенъ каналъ въ 15 в. дл. и отъ 3 до 7 саж. шир., идущій до р. Эквшиты. Онъ начатъ въ 1849 г. помѣщиками Борхомъ и Вольфомъ для осушки сѣнокосныхъ луговъ, лежащихъ по Лубани. На древнихъ картахъ Лубань называлась Лубанскимъ моремъ и была, какъ кажется, гораздо значительнѣе. Поверхность болота, окружающаго озеро, имѣеть 128 кв. в., дл. 27 в., шир. 15.

(Кенпезъ, оз. и лим., въ В. М. Р. Геог. Об., ч. XVII, отд. II; В. Ст. Витеб. г., с. 48, 53; Везъ-Корниловичъ, истор. сѣв. о Бѣлорусіи, стр. 341; Rathlof, Skizze d. orogr. u. hydrogr. Verhält. v. Liv- Esth- u. Kurl., 181; Blenenstamm, Geogr. d. Ostseeprovinz., 122; Stuckenbergh, Hydr., I, 283).

Лубенскій или *Мгарскій Преображенскій* монастырь, мужской, штатный, 2-го класса, въ Полтавской г., Лубенскомъ у., при селѣ Мгарѣ, на горѣ того же имени, на правомъ берегу р. Сулы, при впадѣніи рч. Ольшанки, въ 5 в. къ в. отъ г. Лубенъ; основанъ въ 1619 г., имѣеть 2 церкви, изъ которыхъ одна выстроена въ 1682—1694 г.

(Ратшинъ, 441—2; Зап. о Полт. г., Арендаренко, III, 273).

Лубенскія гипсовыя и известковыя ломки, Полтавск. г., Лубенскаго у., при влад. и казен. селѣ Ташкахъ, въ 17 в. отъ Лубенъ, при р. Удаѣ, и Исачкахъ, въ 21 в. отъ Лубенъ, при р. Сулѣ. На владѣльч. земляхъ въ с. Ташкахъ представляется слѣдующее обнаженіе: сначала идетъ желтый песокъ, подъ нимъ щебень, состоящій изъ неправильныхъ кусковъ сѣраго песчаника и желтаго известняка, наконецъ, далѣе черная землистая глина, въ которой заключается разрабатываемая теперь толща гипса. Въ полуверстѣ отсюда есть ломка известняка.

(Г. ж. 1843, I, с. 1—12).

Лубны, у. г. Полтавской губ.

I. Г-дѣ, подъ 50°1' с. ш. и 50°56' в. д., на плоской возвышенности праваго берега р. Сулы, въ 165 в. къ с.-з. отъ Полтавы. Первое извѣстіе о населенной мѣстности этого имени относится къ началу XII столѣтія: въ

1107 году около Лубна происходило сраженіе русскихъ князей съ Половцами. Послѣ того нѣтъ никакихъ извѣстій о Лубнѣ или Лубнахъ до исхода XVI в. Можно только догадываться, что этотъ поселокъ не составлялъ особаго удѣла и подвергся, подобно другимъ южно-русскимъ городамъ, татарскому погрому. Въ періодѣ польскаго владычества въ Шверскомъ краѣ, въ концѣ XVI в., князь Вишневецкій поставилъ здѣсь городъ, и Лубны оставались во владѣніи рода Вишневецкихъ до самаго возстанія Богдана Хмельницкаго, когда въ нихъ было 2,646 ж. м. п. Около 1649 г. г-дѣ принадлежалъ уже казакамъ и входилъ въ составъ Миргородскаго полка. Къ нему причислялось до 5,000 окрестныхъ жителей. Въ послѣдствіи Лубны составили особый полкъ, въ которомъ въ 1764 г. было 23 сотни. Съ 1783 г. Лубны стали уѣзднымъ г-домъ, сперва Кіевскаго намѣстничества, потомъ съ 1797 г. Малороссійской г-и, а съ 1802—вновь образованной Полтавской. Въ 1863 г. число жителей 3,710 (2,102 м. п.); въ томъ числѣ: купцовъ 442, мѣщанъ и цеховыхъ 1,793. Кромѣ 568 евреевъ, почти всѣ православные. Дожовъ 658 (12 кам.); лавокъ 57, церквей 5, свр. молитв. школъ 2. Заводъ въ г-дѣ 1 сальный. Ремесленниковъ 328, изъ которыхъ 90 кожевниковъ; издѣлія сбываются большею частью на мѣстѣ. Торговля г-да исключительно лавочная и базарная мелочная. Ярмарокъ 4 (25 февр. въ день св. Троицы, 6 авг. и 1 окт.); на трехъ пѣзъ нихъ продаются преимущественно сельскія произведенія, но на лучшей, Преображенской (6 авг.), продолжающейся 7 дней, бываегъ также привозъ мануфактурныхъ и галантерейныхъ товаровъ; на ней торгуютъ большею частью купцы изъ западныхъ губерній, возвращающіеся съ полтавской Ильинской ярмарки; товаровъ привозилось на всѣ ярмарки въ 3-хлѣтіе 1861—63 г. сред. числ. ежегодно на 207 т. р., продав. на 87 т. р. Торговыхъ свидѣтельствъ въ 1863 г. выдано 49. Сельскими промыслами жители не занимаются, по немнѣшнюю выгодныхъ земель. При значительномъ развитіи садоводства въ у-дѣ, выгодную промышленность жителей г-да составляетъ изготовленіе варенья отъ фруктовъ и ягодъ, на подобіе кіевскаго. Доходы г-да простираются до 5,000 р. До 1862 г. въ Лубнахъ, при казенной аптекѣ, существовалъ ботаническій садъ для воздѣлыванія аптекарскихъ травъ.

(Büsching Mag., IX, 423; Воен. Ст. Полтавской г., ст. 87; Запис. о Полтав. г., Арендаренко, II, 12, III, 270—273; Город. посел. Россіи. Имп., IV, 174—176; Экон. сост. гор. Рос. Имп., II, 28—30; Полт. губ. вѣд. 1839, N 21, 1851, N 28; Ж. М. Вн. Д. 1848, сент., ст. Максимовича, 417; Blasius R., II, 273).

II. *Лубненскій у-дѣ* въ срединѣ г-ни. По свѣд. военно-топографической съемки, пространство его 42,68 кв. м. или 2,065 кв. в., по исчисл. Швейцера 46,81 кв. г. м. или 2,265 кв. в. Площадь у-да вообще невысока, такъ какъ ея абс. выс., изъ 7 опредѣленныхъ пунктовъ, составляетъ 420 ф. надъ ур. м. Наиболѣе возвышенная часть у-да есть сѣверная, гдѣ, какъ напр. при с. Тарандинцы, абс. выс. составляетъ 540 фут., между тѣмъ какъ въ южной низшей части уѣзда, с. Плеховъ, въ дол. р. Сулы, находится на абс. выс. 350 ф. Ю.-з. часть у-да представляетъ поверхность ровную, пересѣченную лощинами, по которымъ протекають рѣки и ручьи въ берегахъ низкихъ и частью болотистыхъ. Восточная часть у-да представляется открытою равниною, но на правомъ берегу Сулы возвышенности поднимаются у самаго г-да фут. на 240 надъ уровн. рѣки. *Сула* есть главная рѣка въ у-дѣ, протекающая по немъ съ с.-в. на ю.; правый берегъ ея крутъ и лѣсистъ, а лѣвый отлогъ и обилень тростникомъ. Съ правой стороны она принимаетъ р. Удай, съ притокомъ Небораковщиной, Мгарь, Ольшанку, Булатецъ, Вязовокъ, Слѣпородъ, Сидяковъ, Иржалецъ и Оржицу, а съ лѣвой Кремьянку и Маташовку. Всѣ эти рѣки не судоходны. Почва вообще черноземная, а по возвышеннымъ мѣстамъ сунесчаная; на правомъ берегу Сулы суглинистая; въ удолахъ этого берега встрѣчается лиственный перегной, — слѣдъ прежнихъ лѣсовъ. На этомъ же берегу, у селъ Тишекъ и Исачекъ содержится камень шнефроватый, блестящій, мелкозернистый и плотный; между пластами его гипсъ, а у подошвы возвышенія известнякъ. На лѣв. берегу Сулы въ нѣкоторыхъ мѣстахъ есть песчаные участки; въ той же части уѣзда, въ 12 верстахъ отъ г-да у с. Песковъ, на пространствѣ 100 десятинъ, находится торфъ, который, будучи высушенъ и выжатъ, годится къ топкѣ. Лѣса располагаются по правому берегу Сулы и Удаю; всего подъ лѣсами 11,000 десят., т. е. не болѣе 5% всего пространства. Между лѣсными породами преобладаютъ: дубъ, грабъ, берестъ, кленъ, липа, тополь, верба. Древнѣе дубы находятся въ Мгарскомъ лѣсу, принадлежащемъ монастырю того же имени. Берестъ и кленъ съ удобствомъ служатъ для столярныхъ издѣлій. На низменныхъ частяхъ уѣзда много ивы. Такъ какъ Лубненскій уѣздъ находится въ срединѣ г-ни, то въ уѣздномъ городѣ пересѣкаются четыре главные дороги, идущія изъ сосѣднихъ г-довъ Хорола, Ширятина, Лохвицы

и Золотоноши. По свѣдѣніямъ 1863 г., жителей въ у-дѣ, кромѣ г-да, 87,902 об. п. (43,485 м. п.), въ томъ числѣ дворянъ 1,192, крестьянъ государственныхъ 54,950, временнообязанныхъ 27,037. На одну кв. м., съ г-домъ, 2,067 ж. Неправославныхъ, безъ г-да, евреевъ 268, католиковъ 10; прочіе православные и почти всѣ малороссіянс. Всѣхъ населенныхъ мѣстъ въ у-дѣ 157; г-дѣ 1, мѣст. 4, селъ 59, слоб. 1, дерев. 18, хутор. и пр. 68. Всего дворовъ 11,331, церквей 69. Населенныхъ мѣстъ, имѣющихъ болѣе 1,500 ж. 10. Изъ нихъ селомъ населенное с. *Литьяки*, при Сулѣ, съ 2,146 ж. об. п. Прочія суть: *Шершинежа*, *Березоточъ*, *Волчекъ*, *Слѣтинъ*, *Тарандинцы*, *Глубокое*, *Новаки*, *Юсковцы*, *Денисовка*. Всѣ онѣ расположены на Сулѣ или съ притокахъ. Жит. занимаются преимущественно хлѣбопашествомъ и скотоводствомъ. Подъ полями числится 80 т. десятинъ, подъ степями, лугами, выговами и кустарникомъ 91 т. дес. Благодаря плодородной почвѣ, хлѣбъ всякаго рода произрастаетъ въ изобиліи. Скотоводство дов. развито; тонкорунныхъ овецъ въ у-дѣ болѣе 33 тыс. головъ. Садоводство составляетъ значительную отрасль промышленности. Особенно значительны воздѣлываніе яблокъ, грушъ, дуль и сливъ-угорокъ. Фруктовые сады болѣею частью располагаются въ раздольяхъ холмовъ, вслѣдствіе чего они защищены отъ сѣвер. вѣтровъ. Сады особенно значительны въ селахъ *Калайденцахъ*, *Клепачахъ* и *Мгарь*, по имени котораго и сливы получили названіе *мгарскихъ*. Фрукты закупаются московскими торговцами, которые оптомъ скупають сады въ іюлѣ, іюнѣ и даже маѣ мѣсяцѣ. Высшій сортъ фруктовъ, называемый *головка*, отвозится транспортами въ Москву, вскорѣ послѣ сбора; второй сортъ *чурюкъ*, отвозится туда же уже по зимнему пути или же обращается въ сущъ, равно какъ и высше сорта. Сущъ сбывается болѣею частью въ Золотоношскомъ у-дѣ. Въ селеніяхъ, близко лежащихъ къ уѣздному г-ду, развито собираніе аптекарскихъ травъ, которыя свозятся въ г-дѣ, высушиваются въ тамошнихъ аптекахъ и отправляются въ разныя мѣста имперіи. Главные заводы слѣдующіе: винокурен. 14, выкуривш. въ пер. 1862—63 г. 51,039 вед. алкооля, селитряп. 12, выдѣлавшихъ въ 1861 г. селитры на 43 т. р., кирпич. 21. Селитра вывозится въ Шостну и Москву, вода въ Новороссійскій край. Сверхъ того, конскихъ заводовъ 7. Число ярмарокъ въ у-дѣ, кромѣ г-да, 17, а именно: въ с. Лукомкѣ (2), Яблуневкѣ (3), Ейковцахъ (1), Денисовкѣ (2),

Черевкахъ (3), Березоточъ (2), Литьякахъ (3), Савинцахъ (1), Тишкахъ (1). На всѣ эти ярмарки въ 1863 г. привезено товаровъ на 50 т. р., продано на 21 т. р. Самая значительная ярмарка въ Ейковцахъ (на 10-й нед. по Пасхѣ, съ привоз. въ 1863 г. на 9 т. р. и продажою на 5 т.).

(Видл. см. Полт. губ. вѣд. 1831, N 1 и Полтавская г.).

Лу́га, р., Новгородской и С.-Петербургской г-ин, впадающая въ Лужскую губу Финскаго зал. Береть начало изъ болотнаго оз. Ритень, Новгородск. у., близъ Лужскаго погоста, орошаетъ уу. Новгородскій, Лужскій, Ямбургскій, прикасается къ Гдовскому. Общее напр. Луги въ предѣлахъ Новгородской г. къ ю.-з., въ предѣлахъ С.-Петербургской къ с.-з., а близъ самаго устья къ с.-в. Дл. теч. 275 вер. Луга, на своемъ 65-ти верстномъ теченіи въ предѣлахъ Новгородской г. имѣетъ отъ 1 до 10 саж. шир., хотя въ половодье разливается до 150 саж. Глуб. ея отъ 2 до 17 арш., дно вязкое. Берега состоятъ сначала изъ ровныхъ моховыхъ болотъ, но отъ Жестяной горки начинаютъ возвышаться, а отъ дер. Покровки становятся обрывистыми. Сплавъ весною начинается уже отъ Жестяной горки. Въ предѣлахъ С.-Петербургской г-ин Л. сплавна до Ямбурга, а отъ Ямбурга становится судоходною. Шир. рѣки сначала отъ 5 до 15 саж., но къ Ямб. доходить до 70 саж., далѣе отъ 100 до 150, а у самаго устья до 200 саж. Глуб. сначала до 4 ф., а на отмеляхъ не болѣе 2 фут., но ниже Ямбурга быстро увеличивается и превышаетъ уже 6 ф., а къ устью доходить до 12 ф., при чемъ попадаютъ ямы отъ 20 до 30 ф. Дно песчано-иловатое, мѣстами хрищеватое. Берега сначала ровные, такъ какъ Л. течетъ въ луговой долиниѣ, имѣющей отъ 200 до 400 саж. шир., но къ г-ду Лугѣ нагорные берега долины сближаются. До Луги берега отлоги, хотя и возвышены, но ниже этого г-да высоки, круты, образуя мѣстами обрывы до 140 ф. надъ ур. рѣки. Ниже Ямбурга берега рѣки постепенно понижаются, а отъ Кейкина уже весьма низки, хотя все еще обрывисты. Береговые обрывы состоятъ преимущественно изъ песчаниковъ. Только въ трехъ мѣстахъ известняковыя гряды образуютъ пороги на р. Лугѣ, а именно: 1) у дер. Сабско (нѣсколько ниже устья Вруды), въ 150 саж. выше переправы; 2) въ 1½ вер. отъ Сторенье, лежащей вер. 12 ниже по р. Лугѣ, и, наконецъ, 3) въ ½ вер. выше г-да Ямбурга. Изъ упомянутыхъ пороговъ Ямбургскіе наиболѣе

затруднительны. Передъ устьемъ Луги лежитъ пространная отмель, или баръ, имѣющая не болѣе 6 ф. глуб. и все болѣе и болѣе затрудняющая судоходство. За 22 вер. до своего устья Л. отдѣляется отъ себя влѣво къ устью Наровы извилистый рукавъ—*Росонь* (см. это сл.), а въ 6 вер. выше своего устья другой, гораздо меньшій рукавъ р. *Выбь*. По р. Лугѣ въ пер. 1859—62 г. грузилось сред. числомъ ежегодно насумму 91,324 р., въ томъ числѣ дѣса на 87,686 р. и камня на 2,414 р. На р. Лугѣ, въ С.-Петер. г-ин, 1 г-дъ и 93 селенія съ 12,345 д. об. п. Рыбный промыселъ на Л. незначителенъ. Въ царствованіе Петра I въ устьѣ Л. строились военныя суда. Дѣсь идетъ частію за границу черезъ Нарву, частію въ столицу. Приг. Луги: *Луковка* (лѣв.), *Оредежь*, *Ишеря*, *Кемжа*, *Лемовжа* или *Лимовезь* (прав.), *Саба* (лѣв.), *Вруда* (пр.), *Домая* (лѣв.), *Юрская*, *Хревица*, *Азига*, *Сольна* и *Вилька* (пр.).

(Kielburg in Büsching Mag., III, 3; Озерцовскій, Селангеръ, с. 126; Северинъ, пут., с. 6; Пущкаревъ, Новгород. г. с. 55, 59; его же, С.-Петер. г., с. 14; Stuckenberg, Hudr., I, 333; В. Ст. С.-Петерб. г., с. 93; Новгород. г., с. 41; Делатардъ, ст. оп. Ямб. с., 16; З. Гидр. деп., V, 139; Ж. М. В. Д. 1836, XIX, 67; Helmersen въ Bull., отд. III, 24; Савс. нас. м. С.-Петербур. г. с. XXI).

Лу́га, уѣздный городъ С.-Петербургской г.

I. Г-дъ, подъ 58°44' с. ш., 47°31' в. д., въ 132 в. къ ю.-з. отъ столицы по Варшавской желѣзной дорогѣ, на песчаныхъ буграхъ, при р. Лугѣ. Имя Луги встрѣчается уже въ X, XIII и XIV в., только неизвѣстно относится ли это къ городу или рѣкѣ; покрайней мѣрѣ имя пригорода нигдѣ не встрѣчается. Подъ именемъ сельца *Лускаго* Луга упоминается въ концѣ XVI в. въ писцовыхъ книгахъ Шелонской пятины, въ Дрепанскомъ погостѣ. Въ 1777 г. повелѣно учредить новый городъ близъ урочища, гдѣ впадаетъ р. Вревка въ Лугу; до 1781 г. г-дъ состоялъ въ Псковскомъ намѣстничествѣ, въ 1781 г. городъ съ округомъ присоединенъ къ С.-Петербургской г. По свѣд. за 1864 г. ч. ж. 1535 д. об. п. (925 м. п.), изъ коихъ купцовъ 78, мѣщанъ 745. Почти всѣ жители православные. Въ 1864 г. въ городѣ было церквей 2, домовъ 185 (5 кам.), лавокъ и лавочекъ 30, трактиръ, гостинница, харчевень 3, постоялыхъ дворовъ, 5, больница, уѣздное училище (учащихся въ 1860 г. 78). Городу принадлежить земли 1,305 д.; доходъ на 1862 г. исчисленъ въ 1,548 р. Въ промышленномъ и торговомъ отношеніи городъ не имѣетъ значенія; до 40 семействъ купцовъ занимаются сельскими промыслами въ уѣздѣ, мѣщане находятъ преимущественно въ услуженіи и уходятъ на заработки въ столицу; въ 1861 г.

выдано 214 паспортовъ мѣщанамъ. Ремесленниковъ въ 1864 г. было 140 (51 мастер.). Заводская дѣятельность ограничивается однимъ кожевеннымъ заводомъ, производящимъ на сумму до 4 тыс. р.; кожи частью распродаются въ уѣздѣ и частью въ С.-Петербургѣ. Торговля города необширна; до 15 купцовъ занимаются скупкою льна, поставляемаго къ С.-Петербуржскому порту, нѣкоторые торгуютъ предметами необходимыми для обывателей города и уѣзда. Въ 1864 г. выдано торговыхъ свидѣтельствъ: 2 по 1-ой гильдіи, 92—по 2-ой, 146—на мелочный торгъ, 11 — на развозный, 46 — на разносный, 3 — на мѣщанскіе промыслы и 37 — прикащикамъ. Большая часть торговцевъ торгуютъ въѣ города; такъ въ 1862 году изъ 84 купцовъ, объявившихъ капиталы, торговали на мѣстѣ только 11. Базаровъ въ городѣ не бываетъ; незначительная ярмарка собирается въ первое воскресенье Петрова поста; оборотъ ея простирается до 2,400 р.

(Пушкаревъ, опис. С.-Петербурга и уѣздовъ город., ч. IV, стр. 104; В. Стат. С.-Петерб. губ., с. 374; Город. посел., т. VII, с. 526; Эконом. состоян. город. посел., ч. II, тетр. XXXIV, с. 3; Очерковскій, Оз. Селангеръ, с. 26; Blausius, Reis. II, 399).

II. *Лугскій уѣздъ* въ южн. части губерніи. Простр. его по Швейцеру 186,5 кв. м. или 9,023 кв. в. Площадь уѣзда по мѣстоположенію раздѣляется на 2 части: наименьшая, лежащая по прав. стор. р. Луги, въ с.-в. части уѣзда, представляетъ низменную, болотистую и рѣдко населенную равнину; большая, по лѣв. сторонѣ р. Луги, имѣетъ мѣстоположеніе волнистое и пересѣченное небольшими возвышеніями, покрыта множествомъ отдѣльныхъ болотъ и грядами песчаныхъ высотъ. Узелъ возвышеній находится въ окрестностяхъ пог. Бѣльскаго (къ з. отъ г-да Луги); отъ него въ разныя стороны отходятъ гряды песчаныхъ высотъ: на с.-з. идетъ по прав. бер. р. Плюсы въ Гдовскій у. на погостъ Лятской, къ ю.-в. къ Молодицамъ, оз. Врево и Черемнецкому, теряясь въ Новгородскихъ болотахъ, къ сѣв. проходитъ между оз. Саборо, Вердуго и Пелюсой. Высшимъ пунктомъ уѣзда считается *Липовая гора* (по Гдовской дорогѣ), съ которой видны окрестности вереть на 50. Въ ю.-в. уголъ входитъ небольшая гряда возвышеній изъ Гдовскаго у. отъ пог. Быстрѣвскаго на пог. Хмеръ. Почва уѣзда отчасти глинисто-песчаная, отчасти чисто песчаная и болотистая; чисто песчаная почва занимаетъ пространство отъ Сорочкина до г. Луги и далѣе до оз. Врево; съ одной стороны они простираются до оз. Стрѣчно, р.

Черной и с. Петровскаго, съ другой до р. Кемки и Рыбинки; пески также тянутся отъ Луги по дорогѣ въ Гдовъ до пог. Прибушь. Рѣки, орошающія уѣздъ, по большей части принадлежатъ къ системѣ р. Луги, и только въ зап. и ю.-з. части протекаютъ рѣки, впадающія въ р. Нарову, Псковское оз., а въ южн. части незначительныя лѣвыя притоки р. Шелони (притокъ Ильмена). *Луга*, по которой производится сплавъ лѣса, захватываетъ с.-в. часть и принимаетъ въ себя р. *Оредежь*, *Яшеру*, *Леможу*, *Островенку*, *Долую*. Притокъ Наровы — сплавная *Плюсса* съ своими притоками находится въ зап. части и получаетъ начало въ Лугскомъ у.; болѣе другихъ замѣчательны ея притоки: *Вердуга*, *Пауба*, *Черная*, *Курся*, *Люта*, получающая здѣсь свое начало. Изъ притоковъ Псковскаго оз. принадлежитъ уѣзду своимъ верховьемъ р. *Пскова*, а изъ Шелонскихъ притоковъ замѣчательна р. *Мшага*, по которой гонится лѣсъ въ р. Шелонь. Въ уѣздѣ находятся дов. значительныя озера, изъ коихъ замѣчательны: *Стрѣчно*, соединенное съ оз. *Велье* (простр. ихъ по Швейцеру 44 кв. в.), *Черное*, *Ширское* въ ю.-з. части, *Сяберо* съ группою озеръ въ с.-з. части, *Врево* и *Черемнецкое* (13 в. дл.) къ ю. отъ Луги, *Хвалово* и *Антоново* въ с.-в. части. Болота раскинуты повсемѣстно, но сплошными, огромными площадями находятся преимущественно въ с.-в. части по лѣв. сторонѣ р. Луги и въ южной части по прав. сторонѣ р. Мшаги. Подъ лѣсами въ уѣздѣ было при генеральномъ межеваніи 667 т. десят., но по повѣстнымъ даннымъ владѣльческихъ лѣсовъ 296,600 десят., казенныхъ 60,800 десят., а всего 357,400 дес., т. е. болѣе 38% общей площади; лѣса преимущественно раскинуты въ сѣв. части уѣзда и въ южн. при верховьяхъ рр. Плюсы и Мшаги; порода ихъ хвойная съ примѣсью лиственной. По свѣд. за 1864 г. ч. ж. въ уѣздѣ (безъ города) 80,177 д. об. п. (38,727 м. п.), съ городомъ на 1 кв. м. по 439 д. об. п. Въ уѣздѣ дворянъ 4,434, крестьянъ казен. 3,435, вышед. изъ крѣп. зависим. 64,380. Неправославныхъ: 91 единоврѣд., 1,560 раскольник., 463 католик., 169 протест., 134 евреевъ. Въ 1864 г. считалось церквей приходскихъ 56, домовыхъ 6, монастырь *Черемнецкій мужской* (см. это сл.) и раскольн. часовня. Населеніе уѣзда состоитъ почти исключительно изъ великороссіянъ, кромѣ небольшого числа финновъ племени Ижоры и немногихъ евреевъ. Жители раздѣляются въ 757 поселкахъ, изъ коихъ монастырей 1, погостовъ 14, селъ 27,

деревень 681, мелкихъ поселковъ 70. Только 7 селеній имѣютъ свыше 500 д. об. п. и ни одно не достигаетъ 1,000 д. об. п.; самыя населенныя ея: *Зимолье* съ 683 д. об. п., *Маа. Уторошь* съ 676 д. об. п. и *Болши. Уторошь* съ 677 д. об. п. Уѣздъ раздѣленъ на 3 стана; вышелъ изъ крѣп. зависим. составляютъ 25 волостей, 271 общество. По дурному качеству почвы хлѣбопашество стоитъ не на высокой степени развитія, и хлѣба едва достаётъ на мѣстное продовольствіе. Подъ пашнями до 277 тыс. десят.; сѣютъ овесъ, рожь и ячмень. Другіе промыслы приносятъ болѣе выгоды жителямъ; на первомъ мѣстѣ стоитъ лѣсной промыселъ, состоящій въ рубкѣ лѣса, подвозкѣ его къ р. Лугѣ, сидѣнъ дегтя и смолы и дѣланіи деревянной посуды; многіе уходятъ на заработки въ столицу, и зимою выѣзжаютъ на извозный промыселъ, работаютъ на желѣзной дорогѣ, которая проходить по серединѣ уѣзда, ловятъ въ рѣкахъ рыбу, занимаются ложкою камня, отправляемого по р. Лугѣ и сухопутно въ Петербургъ. Заводовъ въ 1861 г. считалось 9, выдѣлавшихъ на 102,988 р., изъ нихъ кожевенныхъ 3—на 6,700 р., мыловаренный и сальновсвѣчный въ с-дѣ *Михайловскомъ*—на 13,847 р., стеклянныхъ 6: *Городищенскій*, *Заозерскій*, *Шутиловскій*, *Яшерскій*, *Замощинскій* и г-на Мордвинова—на 82,441 р. Кромѣ того, винокуренный зав. въ мѣстѣ *Надобьме* выкурилъ въ 1862—63 г. 2,586 ведръ безводнаго спирта изъ 6,800 худ. хлѣба. Ярмарка собирается только въ с. *Городиш* 15 авг., обороты ея ничтожны.

(См. С.-Петербургская губернія).

Луганская, станица казачья, Земли Войска Донскаго, округа Донецкаго, при озерѣ Станичномъ, въ 75 в. къ с.-з. отъ ст. Каменской. Ч. жит., по свѣд. 1859 г., 1,688 об. п., 818 дв., ярмарки. (Guldenstädt В. II, 267; Körpen В. 168; Денизовъ пут. IV, 378).

Луганскій горный округъ,—совокупность казенныхъ рудниковъ, заводовъ и копей каменнаго угля и антрацита, съ принадлежащими къ нимъ землями, состоитъ въ вѣдѣніи горнаго вѣдомства, подъ управленіемъ главнаго горнаго начальника, живущаго въ горномъ г-дѣ Луганскѣ. Луганскій горный округъ находится въ Славеносербскомъ и Бахмутскомъ уѣздѣ Екатеринославской г-ніи, по берегамъ р. Сѣвернаго Дона и его притоковъ. Мѣстность эта исторически известна съ XVI в., когда Сѣверный Донецъ считался границею Московскаго государства отъ Орды. Въ цар-

ствованіе Петра I здѣсь былъ открытъ каменный уголь; въ половинѣ прошедшаго вѣка по берегамъ р. Лугани поселились вышедшіе изъ Австріи сербы, причемъ округъ, ими занятой, названъ Славеносербіею; въ 1764 г. онъ переименованъ Екатерининскою провинціею Новороссійской г-ніи. Въ 1776 г. образованъ былъ Луганскій пикинерный полкъ, и штабъ его находился въ с. Каменно-Бродѣ, гдѣ нынѣ Луганскъ. Въ 1760 г. Потемкинъ, по указанію серба помѣщика Штерича и англичанина Гаскоина, поручилъ имъ осмотрѣть нѣкоторыя открытыя тогда каменноугольныя копи, и это повело къ отысканію богатыхъ копей Лисичанскихъ (см. это слово). Кромѣ того, Гаскоинъ убѣдился въ существованіи по берегамъ Лугани хорошихъ желѣзныхъ рудъ, почему и составилъ проектъ учрежденія здѣсь казеннаго литейнаго завода. Однако, устройство этого заведенія состоялось только въ 1795 г., когда повелѣно учредить въ Донецкомъ, нынѣ Славеносербскомъ у-дѣ Екатеринославской г-ніи Екатеринославскій-литейный заводъ для изготовленія снарядовъ и орудій для Черноморскаго флота; на расходы дано 650,000 р. изъ суммъ послѣдняго, и къ заводу приписано 2,400 д. мастеровыхъ и поселянъ. Рабочіе назначены были съ Олонекскихъ и Липецкихъ заводовъ. Въ послѣдствіи, приписанныя къ заводу селенія образовали Луганскій округъ. Дѣятельность Луганскаго завода продолжается по нынѣ. Кромѣ того, въ 1862 г., при селеніи Корсуль, въ Бахмутскомъ у-дѣ, въ 110 в. отъ Луганскаго завода, открытъ новый заводъ чугуноплавильный, подъ названіемъ Петровскаго. Въ настоящее время въ составъ Луганскаго горнаго округа входятъ 38,846 десятинъ земли, которая, не составляя одного сплошнаго участка, разбѣцается въ двухъ у-дахъ. Изъ этой земли 3,497 дес. лѣсу, по правому берегу Дона, 2,987 дес. земли неудобной, а вся прочая состоитъ изъ чернозема, иногда съ примѣсью мѣла. Поверхность земли представляетъ холмистую степь, прорѣзанную глубокими оврагами, поросшими кустарникомъ и мелкимъ лѣсомъ. Почва ея принадлежитъ частью къ илловой, частью къ каменно-угольной формации и представляетъ всѣ минеральныя богатства, свойственныя Донецкому каменноугольному бассейну (см. это слово). Главныя рудники, принадлежащіе округу, суть: каменноугольные—Лисичанскій, съ Орловскимъ и Исавскимъ и Успенскій; антрацитовые—Городищенскій и Екатерининскій (см. эти слова).

Почти во всёхъ этихъ рудникахъ находятъ и желѣзную руду въ видѣ бурога желѣзняка и углекислаго желѣза. Общее населеніе округа, по 10 ревизіи, 13,082 обоего пола (6,458 мужскаго пола). Оно сосредоточивается въ г-дѣ Лугани или Луганкѣ, въ составъ котораго входятъ собственно Луганскій заводъ и с. Каменный-Бродъ, (иначе Каменное, Старо-Славяносербскъ) въ Славеносербскомъ уѣздѣ, и въ селеніяхъ Лисичанскѣ, Верхнемъ и на Петровскомъ заводѣ, въ Бахмутскомъ у-дѣ. Главныя занятія жителей—производство работъ на заводахъ и въ каменноугольныхъ копяхъ, вслѣдствіе чего въ округѣ образовалось особое сословіе заводское, состоявшее въ 1859 г. изъ 10,121 д. об. п. (4,995 м. п.); нынѣ оно впрочемъ освобождено отъ обязательнаго труда на заводахъ и рудникахъ. Торговля округа сосредоточивается въ г-дѣ Луганскѣ, горно-заводская промышленность на заводахъ *Луганскомъ* литейномъ и *Петровскомъ* чугуно-плавильномъ, а каменноугольная—въ с. Лисичанскѣ. Прочія каменноугольныя копи остаются безъ разработки. Въ 1861 г., когда дѣйствовалъ одинъ Луганскій заводъ, рабочихъ употреблялось 504 ч., въ 1862, на двухъ заводахъ, употреблялось 625 ч. Вся производительность округа въ 1861 г. простиралась до 58,376 р., а въ 1862 г. до 64,905 р.

(Библиографія. См. Донецкій Каменноугольный бассейнъ, проектъ того. Гор. посел. Росс. Имп., II, с. 170—171; Павловича, Екатеринославск. г-ни, с. 323—330; Памяти. ив. дѣл. р. горн. людей на 1863 г., с. 26—27, томъ на 1864 г. с. 22—24).

Луганское или *Пятнадцатая Рота*, село (казен.), Екатеринославск. г., Бахмутск. у., на лѣвомъ берегу рч. Лугани, въ 24 в. къ ю.-в. отъ Бахмута. Ч. жит., по свѣд. 1859 г., 4636 об. п.; изъ нихъ поляковъ, р.-кат. исповѣд., 117 об. п., волоховъ 70 об. п., прочіе малороссіяне, 649 дв., училище, почтовая станція, ярмарокъ 3. На нихъ въ 1802 привезено товаровъ на 58 т. р., продано на 17,170 р. Волохи поселились тутъ въ 1778 г. (Пам. ив. Екатериносл. г. 1864, с. 108).

Лугань, иначе *Луганскъ* или *Луганскій заводъ*, горный г-дѣ въ Славеносербскомъ у-дѣ Екатеринославской г-ни, при соединеніи рч. Ольховой съ р. Луганью, въ 15 в. отъ впаденія послѣдней въ р. Сѣверный Донецъ, въ 22 в. отъ Славяносербска и 445 в. отъ Екатеринослава, подъ 48°35' с. ш. и 56°50' в. д. Городекое поселеніе возникло здѣсь при заводѣ, который былъ основанъ въ 1795 г. противъ с. Каменный-Бродъ, по предложенію англичанина Гасконна, и названъ Екатеринославскимъ, а въ 1797 г. переименованъ Лу-

ганскимъ чугуно-литейнымъ. Въ настоящее время г-дѣ, въ составъ котораго входитъ и с. Каменный-Бродъ, служатъ мѣстопробынаниемъ начальника Луганскаго горнаго округа. Въ 1864 г. въ г-дѣ жителей было 9,647 об. п. (4,826 м. п.); въ томъ числѣ крестьянъ 8,524, купцовъ 453 об. п., мѣщанъ 973 об. п. Изъ жителей 89 евреевъ, остальные православныя. Дочовъ 1,380, лавовъ 106, церквей 4. Положеніе Лугани между Харьковымъ съ одной стороны и Таганрогомъ и Ростовомъ съ другой выгодно для торговли, обороты которой ежегодно простираются до 2,000,000 рублей. Въ томъ числѣ шота и сала продается на 425,000 рублей, шерсти на 95,000 руб., овчинъ, кожъ и кожаныхъ издѣлій на 95,000 рублей, льнянаго сѣмени на 385,000 рублей, мануфактурныхъ товаровъ на 370,000 рублей, бакалейн. на 200,000 рублей, металлич. издѣлій на 145,000 р., галантерейн. на 120,000 р., вино на 180,000 р. Пшеницы отвозится въ Ростовъ и Таганрогъ 65,000 четвертей. Ярмарокъ въ Лугани 2, но онѣ незначительны, за то еженедѣльные базары заслуживаютъ вниманія потому, что на нихъ свозится значительное количество пшеницы и льнянаго сѣмени, которыя закупаются мѣстными купцами въ большомъ количествѣ. Промышленность обращена преимущественно на обработку произведенія скотоводства и земледѣлія. Въ г-дѣ считается 40 зав., изъ которыхъ 10 салотопенныхъ и 20 свѣчныхъ. Работы на заводѣ составляютъ главную часть занятій и главное обезпеченіе жителей, а сосѣдство его вообще содѣйствовало развитію въ нихъ ремесленности: въ Луганскѣ считается 561 ремесленникъ, изъ коихъ 129 кузнецовъ. Самый заводъ Луганскій служитъ главнымъ центромъ для обработки желѣзныхъ рудъ Донецкаго каменноугольнаго бассейна. Первоначальное назначеніе его было снабжать орудіями и снарядами Черноморскій флотъ и крѣпости Азовскаго и Чернаго моря. По тѣмъ свѣдѣніямъ, которыя имѣлись въ 1795 г., мѣстность казалась весьма удобною, но вслѣдствіи отдаленности ея отъ моря и большихъ путей сообщенія показана ея неудобства. Давно уже превращена отличка на заводѣ орудій. Тѣмъ не менѣе, въ 1843 и 1844 г., а также во время восточной войны, заводъ имѣлъ весьма значительныя казенныя наряды; такъ въ теченіе трехъ лѣтъ войны приготовлено было: бомбъ 121,588 п., ядеръ 291,021 п., картечи 1,354 п., гранатъ 59,338 п., систернъ

18,175 п., лафетовъ съ платформами и винтами 30 штукъ (2,372 п.), паровой котель для парохода «Предпріятіе» 869 п. и чугунный цилиндръ для Новороссійскаго парохода 222 п. Кроме того, къ числу замѣчательнѣйшихъ произведеній завода принадлежатъ чугунные памятники въ память 1812 г. для Клястидъ и Поломки, пароходъ «Ростовъ» и пр. Съ 1859 г. Луганскій заводъ пересталъ получать заказы отъ правительства и оставался въ совершенномъ почти бездѣйствіи до 1861 г., когда ему разрѣшено было заняться изготовленіемъ земледѣльческихъ машинъ и орудій для вольной продажи. Но какъ для этого недоставало многихъ механическихъ пособій и устройствъ, то и работы завода для частныхъ лицъ могли начаться въ значительныхъ размѣрахъ, только съ 1864 г., по установкѣ всѣхъ станковъ, приборовъ и машинъ. Въ прежнее время руды, обрабатываемыя на заводѣ, были доставляемы изъ слѣдующихъ мѣсторожденій: д. Закатино, с. Городище, с. Калиновое, с. Малая Ивановка, долины р. Луганчика, с. Государевъ-Буеракъ, с. Каракуба, с. Ямполья, с. Лисичанскі. Кроме того, материалы для производства заводскихъ работъ были приобретаемы на сибирскихъ заводахъ, въ г. Харьковѣ и другихъ мѣстахъ. Наружное устройство завода состоитъ изъ обширнаго двора, обнесеннаго почти со всѣхъ сторонъ каменными постройками. Въ нихъ помѣщаются цеховыя фабрики и механическія заведенія. Изъ нихъ важнѣйшія: цехи литейный, слесарно-токарный, кузнечный, столярный и пр., магазинъ модельный и 4 матеріальныхъ, кузнечныхъ 4 горна, печей 4 воздушныхъ, 4 цементовыхъ, 2 известково-обжигательныхъ, 2 паровыя машины въ 25 и 12 силъ, паровой молотъ Нессмита въ одинъ тоннъ, воздушная машина, гидравлическое колесо въ 16 силъ, 4 вентилятора, 30 разныхъ станковъ, гидравлическій прессъ, машина для молотыя формовой земли и угля, винтовой прессъ, каперъ для разбиванія тяжеловѣсныхъ чугунныхъ вещей. До 1859 г. собственно рабочаго населенія на заводѣ, въ званіи дѣйствительныхъ мастеровыхъ, числилось 4,421 ч., запаса матеріаловъ требовалось на 240,000 р. въ годъ. Доходы, которые ежегодно приносила заводъ въ 1859 г., опредѣлить довольно трудно, но измѣнчивости количества заводскихъ работъ; средн. числ. чистый доходъ опредѣлялся въ 10,100 р. Съ превращеніемъ казенныхъ заказовъ, обстоятельства завода измѣ-

нились. Она сталъ приносить убытокъ, который въ 1862 году равнялся 28,598 р. Въ 1860, 1861 и 1862 г. производительность завода представляетъ слѣдующія данныя: Въ 1860 г. отлито артиллерійскихъ снарядовъ 19,265 п. на 43,935 р., приготовлено издѣлій желѣзныхъ 1,175 п. на 6,155 р., чугунныхъ 5,379 п. на 11,554 р., мѣдныхъ 59 п. на 1,078 р., 1 паровая машина, цѣною 2,300 р., 1 земледѣльческая машина, цѣною 140 р., деревянныхъ вещей и различныхъ инструментовъ и пр. изготовлено на 16,866 р., вѣсовъ на 440 р. Въ 1861 г. приготовлено издѣлій: желѣзныхъ 2,118 п. на 13,246 р., чугунныхъ 19,991 п. на 28,687 р., мѣдныхъ 22 п. на 408 р., деревянныхъ вещей и пр. на 4,686 р. Въ 1862 г. приготовлено издѣлій: чугунныхъ 12,673 п., желѣзныхъ 1,362 п. и мѣдныхъ 25 п., 1 паровая машина въ 5,205 р., 2 локобиля въ 3 силы на 2,033 р., 2 локобиля въ 5 силъ, на 2,941 р., 1 локобиль въ 6 силъ на 901 р. и 1 локобиль въ 8 силъ на 493 р., деревянныхъ вещей и пр. изготовлено на 20,697 р. и вѣсовъ на 509 р. Въ 1860 г. употребилось на работы 1,088 ч., въ 1861 г. 504 ч., а въ 1862 г. 430 ч. Работы производятся вольнонаемнымъ трудомъ. Въ настоящее время главнѣйшіе предметы занятій завода составляютъ паровыя машины постоянныя и локобиля отъ 3 до 25 силъ, съ котлами и полнымъ приборомъ, мукомольныя мельницы, машины гѣсопильныя и сельско-хозяйственныя, насосы, пожарныя трубы, приборы для сахарныхъ, винокуренныхъ, самотопенныхъ и др. заводовъ, всякія кузнечныя и котельныя издѣлія, чугунная отливка и водопродвижныя трубы.

(Библиографія: Забавскій, V, 829; Klapproth, I, 56; Köppel, Statist. Reise ins Land der Deutschen Kosaken, s. 292; Новоросс. Календ. на 1857 г., с. 72 и 89; Одесскій Вѣстникъ 1847 г., № 29 и 30; Сѣв. Пчела 1844 г., № 38; Руоошія Имперія 1847 г., № 150, 151; Екатеринбургск. губ. вѣд. 1837 г., № 4; Павловича, Екатери. г., 72, 200—203; Воен. Ст. Екат. г.-ми, с. 138—139; Нам. вѣд. для р. горн. людей на 1861 г., с. 26, на 1862, с. 22—24; Г. Ж. 1826 I, 21; 1829. I, 16, 23; 1834, IV, 227; 1855, с. 594; Донской, пут., стр. 270, 304; Делла, с. 234, 244, 229; Ротшидъ В., р. 382, 392).

Лугань: 1) погостъ (духовен.), Калужской г., Медовскаго у., въ 7 в. отъ у. г-да, при р. Серенѣ. Село это въ 1505 г. по духовному завѣщанію В. вн. Ивана III, доставъ, въ составѣ Козельской волости, сыну его Симеону. Ч. ж., 33 д. об. к., 3 дв., деревень.

(Имята. вѣд. Калуж. г. на 1861 г., с. 99).

2) Село (влад.), Орловской г., Сѣвскаго у., въ 25 в. отъ у. г-да, при р. Усожѣ. Ч. ж. 1,180 д. об. п., 113 дв., больница, свекло-

сахарный паровой зав. (г. Челябинца), на которомъ въ пер. 1860—61 г. выдѣлаю песку 38,156 пудовъ. Луганъ до 1778 г. была дворцовымъ селомъ, а въ этомъ году, при образованіи орловскаго намѣстничества, сдѣлана уѣзднымъ городомъ; въ 1782 г. городъ упраздненъ.

(Общ. разв. отрасл. пром. ч. I, прилож., с. 44; Зуевъ, Пут. запис., с. 125; Город. посел., ч. III, с. 532, 538).

Луги: 1) село (казен.), Подольской г. Ольгопольскаго у., въ 25 в. отъ у. г-да. Ч. ж. 3,294 д. об. п., 540 двор. и 2 правосл. церкви.

2) Село (влад.), Смоленской г., Рославльскаго у., въ 25 в. отъ у. г-да, при рѣчкѣ Лужайкѣ. Ч. ж. 2,024 д. об. п., 37 дв., церковь во имя св. Николая, освященная въ 1849 г.; въ ней сохраняется явленная и чудотворная икона св. Николая, на поклоненіе которой стекается много богомольцевъ. Колодезь, находящійся близъ церкви и почитающійся святымъ, содержитъ воду, имѣющую сѣрный запахъ.

(Пав. вл. Смолен. губ. на 1858 г., ч. II, с. 128—130).

Лугины, мѣст. (влад.), Волинской г., Орловскаго у., въ 49 в. отъ у. г-да, при р. Полонкѣ. Ч. ж. 2,024 д. об. п., 205 двор., правосл. церковь, еврейск. синагога, молитвен. еврейск. домъ, 2 ярмарки въ годъ.

Луговая Александровка, село, Самарской г. и у.; см. Александровка.

Луговой Воронежъ, рѣка; см. Воронежъ.

Луда, посадъ, Архангельской г. и у., въ 141 в. отъ Архангельска, при р. Лудѣ, притокѣ Унскои губы. Луда-усолье извѣстно съ конца XVI в., но о времени учрежденія посада свѣдѣній нѣтъ; Л. называлась посадомъ уже въ 1750 г. По свѣд. за 1862 г., ч. ж. 495 д. об. п. (224 м. п.), изъ нихъ мѣщанъ 454 (купецъ нѣтъ). Домовъ 70 (дерев.), церквей нѣтъ, 83 нежилыхъ зданій и службъ, лавокъ и торговыхъ заведеній нѣтъ. Въ дѣлахъ посада завонитъ отъ ратуши *Немокскаго* посада. Земли посаду принадлежить 3,592 дес. (185 пахатн., 400 сѣнокосн., 1,782 лѣса). Ремеслен. въ 1862 г. 9; мѣщане занимаются хлѣбопашествомъ и овноводеніемъ, а также постройкою судовъ; по свѣд. за 1860 г. (см. Намѣст. вл. Архан. г. на 1861 г. вѣдомость), здѣсь выдѣлаю 3 мореходныхъ кочмарь и 55 рѣчныхъ карбасовъ. Въ 1862 г. въ посадѣ находилось 2 коптильныхъ зав. (на 800 р.) и 1 соляная варница (на 3,600 р.). Коптильныя произведенія идутъ въ Архангельскъ и

Вологодскую губ., а соль въ Архангельскъ и въ Олонекскую губ. Торговля посада ничтожна.

(Гор. посел. ч. I, с. 34; Намѣст. вл. для Архангел. губ. на 1862 г. (см. статистич. табл.), Заболотскій, III, 483).

Лудва, р., С.-Петербургской г., Гдовскаго у., пр. Псковскаго оз. Образуется изъ слиянія рч. Черной и Локчины. Напр. къ з., дл. теч., принимая Черную за истокъ, до 50 вер. До пересѣченія рѣки съ Гдовскою дорогою оба берега ея высоки, далѣе же низменны и болотисты. По Л. производится сплавъ лѣса. На Л. только 7 селеній съ 440 д. об. п.

(В. ст. С.-Петерб. г., с. 113).

Лудяна, р., Вятской г., Нолинскаго у., лѣв. пр. Вятки. Общее напр. сначала къ ю.-в., потомъ къ ю.-з., дл. теч. 60 вер. (по другимъ свѣдѣніямъ 150). Шир. незначительна, глуб. 2¹/₂ до 6 ф. Дно частію песчаное, частію иловатое. Берега отчасти возвышенные и утесистые, отчасти низменные, не вездѣ лѣсисты. На рѣкѣ нѣсколько мельницъ, а весною по ней производится небольшой сплавъ и даже въ прежнія времена ходили барки.

(Stuckenberg, Hydr., V, 641).

Луза, р., Калужской г., пр. пр. Протвы, системы Оки. Берегъ начало на границѣ Гжатскаго у., Смоленской г., орошаетъ уу. Медыньскій, Боровскій и Малоярославецкій. Общее напр. къ в.-ю.-в., но выше Малоярославца Луза дѣлаетъ большой изгибъ, обращенный выпуклостью къ с. Дл. теч. 90 вер. Шир. лѣтомъ до 10 саж., глуб. до 1¹/₂ арш. Въ прежнія времена по Л. весною производится небольшой сплавъ.

(Опис. Калуж. намѣстн., с. 7; Stuckenberg, Hydr., V, 436).

Лузюнга, р., Вологодск. г., Устюжскаго у., пр. пр. Сухоны. Напр. къ с.-с.-з., дл. теч. до 30 вер. По рѣкѣ на 12 вер. производится небольшой сплавъ лѣса.

(Stuckenberg, Hydr., II, 166).

Лужецкий муж. 2-го класса монастырь, Московской г., въ у. г-дѣ Можайскѣ, на прав. берегу Москвы. Основанъ въ 1408 г. преп. Ферапонтомъ Бѣлозерскимъ, ученикомъ Св. Сергія Радонежскаго, по желанію и на иждивеніе Можайскаго князя Андрея, сына Дмитрія Донскаго. Онъ былъ часто раззоренъ татарами и литовцами, но болѣе всего пострадалъ въ 1812 г. Въ немъ 4 церкви, изъ нихъ соборная во имя Рождества Богородицы. Мощи преп. Ферапонта почиваютъ подъ спудомъ въ церкви во имя этого святаго. Монастырь управляется архимандритами.

(Истор. и топогр. опис. город. Москов. г. 1787 г., с. 286; Истор. Рос. Импер. ч. V, с. 26; матер. для Стат. 1841 г., отд. I, стр. III; Рашиновъ, мон. в церк., стр. 230; Платова, пут. въ Киевъ, стр. 6).

Лужки: 1) мѣст. (влад.), Виленской г., Дисненскаго у.; въ 36 в. къ ю.-з. отъ у. г-да, при р. Миюнице. Получило привилегію Августа III, въ 1745 г. Ч. ж. 639 д. об. п., 82 дв., правосл. церковь во имя Богородицы, основ. въ 1794 г. воеводою Жабою, и католич. костелъ, сооруженный въ 1744 г. Въ 1741 г. здѣсь былъ монастырь піаристовъ.

(Городс. посел. ч. I, стр. 183; Корень, Вилен. г., стр. 553, 574, 745).

2) Дер. (вл.), Калужской г., Лихвинскаго у., въ 14 в. къ в. отъ у. г-да, при р. Черепети. Ч. ж. 171 д. об. п., 19 дв., винокуренный зав. (Яковлева), на которомъ въ пер. 1862—63 г. выкурено 44,595 ведр. алкоола, изъ 110,063 пуд. ржаной муки.

3) Д. (Половецъ), подгородная слобода губерн. г-да Орла; см. *Пятницкая*.

4) Посадъ, Черниговской г., Стародубскаго у., подъ 52°22' с. ш. и 50°15' в. д., въ 30 вер. къ ю.-ю.-з. отъ у. г-да. Онъ основанъ, какъ и всѣ старообрядческія поселенія Черниговской г., въ концѣ XVII в., но приобрѣлъ извѣстность въ полов. XVIII ст., когда возникло между раскольниками такъ называемое *Лужковское* или *Сусловское* согласіе (ученіе), по которому принимались только помъ, рукоположенные великороссіанами; ученіе это проповѣдывалъ московскій купецъ Ѡ. Сусловъ. Ч. ж. въ посадѣ 5,427 д. об. п. (2,570 м. п.), изъ нихъ купцовъ и почетн. гражданъ 200, мѣщанъ 5,110. Кромѣ 74 православн. и 37 единовѣрцевъ, всѣ жители раскольники. Домовъ 833, лавокъ 9. Посаду принадлежить земли 2,408 десят.; доходъ на 1862 г. исчислеть въ 3,132 р. Нѣкоторые жители занимаются хлѣбопашествомъ, 5 человекъ содержатъ до 750 ульевъ, прочіе же преимущественно ведутъ торговлю красными товарами и щетиною. Красные товары распродаютъ болѣе на Кавказѣ, щетина же идетъ въ С.-Петербургъ. Въ 1862 г. выдано торгов. свидѣтельс. 22 по 3-й гильдіи. Ярмарокъ и базаровъ въ посадѣ не бываетъ. По свѣд. за 1861 г., въ посадѣ 6 заводовъ, выдѣлавшихъ на 19,297 р., изъ коихъ тесемочныхъ 2 на 3,320 р., щетинный на 7,623 р., выдѣлки гусиного пера на 4,984 р. и 2 воскобыльныхъ и свѣчныхъ на 3,370 р.

(Амдр. Иоаннова, Истор. извѣст., т. IV, с. 293; Мельникова, Истор. очерки, с. 181; Город. посел., т. V, ч. 2, с. 386; Экон. сост. город. посел., ч. II, тетр. XLIV, с. 60).

Лужская губа, находится между мысами Колкене и Кургала. Углубляется въ прибрежье С.-Петерб. г-и вер. на 18, при такой же почти ширинѣ въ устьѣ; глуб. отъ 4—18 саж.; между Копорскою и Лужскою губами ле-

жить мель Велиматала (начинается въ с.-в. части Лужск. губы), глуб. въ 2—3 ф., грунтъ иловатый, мѣстами песчаный. Ближе къ вост. прибрежью Лужской губы, съ ю. на с., протягивается узкій и мелководный подводный рифъ, длиною въ 3½ вер., называемый по-чухонски Селге, иначе Вестгрудъ, въ южн. своей части извѣстный подъ именемъ Раннинской и Темной Лоды. Въ южн. углу Лужской губы въ нес впад. р. Луга съ рукавомъ своимъ Выбь, а противъ устья отъ ю. къ с. протягивается отмель—Тулина или Мери-лодо. На восточн. прибрежьи губы поднимается гора Сойника, на которой построена башня на высотѣ 357 ф., а южнѣ этой горы село Сопяино расположенное на горѣ, имѣющей 305 ф. в. Лужская губа неудобна для якорной стоянки, вслѣдствіе слабости грунта, большихъ мелей и рифовъ и производимаго сѣв. вѣтромъ остраго и неправильнаго волненія.

(Нагаевъ, III, 2, 4; Сарычева зап., 72; в. ст. С.-Петерб. г., стр. 52).

Луза, р., Вологодс. г., пр. пр. Юга, сист. Сѣв. Двины. Береть начало въ ю.-з. углу Устьсысольскаго у., близъ границъ Вятской г., направляется сначала къ с.-с.-в. до устья р. Туломъ, потомъ постепенно къ в. и, при большихъ изгибахъ, сохраняетъ это направленіе до устья, орошая Устьсысольскій и Устюжскій уу. Дл. извилистаго теченія болѣе 800 вер. (по прямымъ чертамъ только 250 вер.). Шир. у Ношульской пристани 30 саж., а въ Устюжскомъ у. 60 саж., у Быковской прист. до 80 саж. Лѣтная глуб. не менѣе ½ ар., а весенняя болѣе 2 саж. Берега болѣею частію круты, возвышаются фут. отъ 20 до 35 надъ ур. рѣки, весьма лѣсисты и состоятъ изъ глинъ и песковъ; правый выше лѣваго. Дно дрсвяное съ мелкимъ камнемъ въ Устьсысольскомъ у., глинистое и песчано-глинистое въ Устюжскомъ. Теч. весьма быстро, кромѣ двухъ урочищъ—Гортаня и Черемы (выше устья р. Туломъ), гдѣ рѣка, расширяясь, течетъ чрезвычайно медленно. Мелей весною въ фарватерѣ нѣтъ, но теченіе нерѣдко бываетъ засорено деревьями, падающими съ крутыхъ и лѣсистыхъ береговъ. Д. судоходна весною отъ Ношульской пристани, т. е. вер. на 600, и судоходство это чрезвычайно важно для всего сѣвера Россіи, такъ какъ черезъ посредство Л. доставляются къ Архангельску произведенія не только Вологодской, но еще болѣе сосѣдней Вятской г-и. Въ 4-хъ-лѣтіе 1859—62 на Л., среднимъ числомъ, ежегодно грузилось 1,868,574 пуд., на 1,267,200 р., въ томъ

числѣ хлѣба 1,500,498 пуд. на 824,011 р., льнянаго сѣмени 275,293 пуд. на 271,703 р., льна и пакни 61,477 пуд. на 154,613 р., лѣса на 12,205 р. Вязоднаго судоходства по Л. совсѣмъ не существуетъ. Прит. Чекша, Сетка (пр.), Юль (лѣв.), Ожика, Туломъ, Порубъ, Лохта (пр.), Шемогъ, Непа (лѣв.), Дала, Зеленая Дала (пр.).

(Лесехнѣ въ полн. собр. уч. пут., V, 209; Stuckenberг, Hudr., II, 175; В. ст. Вологодск. г., с. 132; Blasius R., I, 192; З. г. О. VII, 52; Ж. М. В. Д. 1836, XIX, 52; 1854, IX см. 20; Нам. кв. Вологодск. г. 1836, с. 16; 1862 — 69, с. 108 — 148; Нам. кв. Арханг. г. 1860, стр. 57; Вологодск. губ. вѣд. 1846, N 24; 1846 N 22 и 23; Русск. Иав. 1845, N 237; Кошмерц. газ. 1850, N 124).

Лука: 1) село (влад.), Киевской г. и у., въ 28 в. отъ Киева, на лѣв. бер. р. Ирпени. Ч. ж. 202 д. об. п., 36 дв. Полагаютъ, что Лучская волость около Киева, подаренная вел. кн. Ярополкомъ въ XII в. Киевопечерской лаврѣ, есть нынѣшнее село Лука съ окрестными селеніями.

(Похлявчъ, сказ. о насел. мѣсти. Киевск. губ., 77).

2) Село (влад.), Киевской г., Тарашанскаго у., въ 17 в. отъ у. г-да, при прудѣ. Ч. ж. 1,448 д. об. п., 245 дв. и свеклосахарный зав. (Модедекаго).

(Общ. разв. отрасл. промшл. ч. I, с. 12).

3) *Л. Ставильянская*, хуторъ (почет. гражд. Бондаревыхъ), Киевской г., Чигиринскаго у., въ 48 в. отъ у. г-да. Ч. ж. 121 д. об. п. (77 м. п.), 10 дв., свеклосахарный зав. (Бондаревыхъ), на которомъ въ пер. 1860—61 г. выдѣлано песку 22,406 пудовъ.

(Общ. разв. отрасл. промшл. ч. I, с. 6).

4) *Л. Барская*, село (влад.), Подольской г., Литинскаго у., въ 30 в. къ ю.-з. отъ у. г-да, при прудахъ, по дорогѣ изъ Бара въ Литинь. Ч. ж. 967 д. об. п., 152 дв., правосл. церковь, чугуный зав. и фабрика для выдѣлки разныхъ мѣдныхъ, желѣзныхъ и чугуныхъ машинъ для сахарныхъ и винокуренныхъ заводовъ.

5) *Л., также Великая*, и *Полковничья Лука*, село владѣльч. и казачье, Полтавской г., Лохвицкаго у., на лѣв. берегу р. Сулы и при прудѣ Ивасенковомъ, въ 12 в. къ с. отъ г. Лохницы. Ч. жит. 2,552 об. п., малороссіянъ, дв. 424, заводовъ 3.

6) *Л. Кривая*, село, Самарской г.; см. *Кривая Лука*.

Лука Самарская; см. *Самарская Лука*.

Лукашовка (Лукашевка), мѣст. (влад.), Киевск. г., Липовецк. у., въ 50 в. къ в.-ю.-в. отъ у. г-да, при верховьяхъ р. Гнилаго Тикича. Мѣстечкомъ Л. именовалась въ 1795 г., утверждена же въ 1811 г. Ч. ж. 2,420 д. об. п., 366 дв., правосл. церковь, во имя Богородицы, основ. въ 1740 г., синагога и еврейск. молитвен. школа,

винокуренный, пивоваренный и кирпичный зав., торги черезъ каждыя 2 недѣли. Въ мѣстечкѣ есть замковище длиною въ 50 саж., шир. въ 30; на немъ стоитъ кирпичный одноэтажный домъ. До 1768 г. городище было обнесено палисадомъ.

(Городск. посел. ч. II, стр. 481; Фундулей, Киевск. губ., ч. II, с. 161, 408; Ж. М. В. Д. 1845 г., т. IX, с. 506; Похлявчъ, сказан. о насел. мѣсти. Киевск. губ., 230).

Лукашъ, одна изъ дов. высокихъ горъ въ Уральскомъ хр., Оренбургской г., Троицкаго у., въ округѣ Златоустовскихъ завод., въ дачѣ Сатынскаго зав., къ ю.-в. отъ него, идетъ между Бол. и Мал. Кыгами, впадающими въ оз. Зюратеуль, въ направленіи отъ ю.-з. къ с.-в. Масса горы почти вся состоитъ изъ песчаника.

(Гор. Жур. 1842 г., ч. I, с. 29).

Луки, дер., Новгородской г., Боровичскаго у., въ 7 в. отъ Боровичъ. При деревнѣ добывается охра, пласть которой, толщиною отъ 1/4 до 1 арш., падаетъ на ю. и лежитъ подъ пластомъ известняка. Цѣнность охры на мѣстѣ до 6 к.; ее отправляютъ въ С.-Петербургъ и Москву. Въ 1855 г. охры добыто при дер. Луки и Павковѣ 13 т. пуд.

(Гор. Жур. 1836 г., ч. III, с. 470).

Лукино, село (каз.), Владимір. г., Вязниковскаго у., въ 42 в. къ с.-с.-в. отъ у. г., при р. Лукъ. Ч. ж. 205 д. об. п., 38 дв., село это въ XVI в. принадлежало кн. Пожарскимъ и находилось въ Мугрѣвской вотчинѣ. Въ 1/2 в. отъ села, на берегу Лука, остался городокъ, обнесенный валомъ въ 32 саж. дл. и 5 арш. толщ. Здѣсь находился, какъ думаютъ, загородный домъ кн. Пожарскихъ.

(Влад. губ. вѣд. 1833 г., N 7).

Лукинъ камень, береговой утесъ на р. Маѣ, прит. Алдана, въ Якутской обл.; возвышается фут. на 560 надъ ур. рѣки. См. *Ман.*

(Сарычевъ, пут., I, 123).

Лукианова-Богородицкая пустынь, Владимірской г.; см. *Богородицкая-Лукианова*. (Къ библіографіи: матер. для Стат. 1841 г., отд. I, с. 147; Владим. губ. вѣд. 1860 г., N 13—16).

Лукини, мѣст. (каз.), Ковенской г., Шавельскаго у., въ 53 в. къ з. отъ у. г-да, при рр. Вайдисъ и Ловкуисъ, по почтов. дорогѣ въ Тельши. Оно извѣстно съ 1416 г., когда Ягелло построилъ здѣсь храмъ. Ч. ж. 270 д. об. п., 28 дв., католич. костель, синагога, еврейск. школа, почтовая станція, базары по четвергамъ.

(Город. посел. ч. II, с. 546; Левицкаго, Ковен. г., с. 722).

Луковая Большая и **Малая** бухты на Лапландскомъ берегу Сѣвернаго океана Архангельской г., Кемскаго у.

1) *Лук. Большая*, въ устьѣ *Мотовскаго залива*, въ $\frac{3}{4}$ вер. отъ мыса Добряшина, вѣдѣтся къ ю. на $\frac{1}{2}$ вер.; шир. отъ з. къ в. 1 вер.; у западн. берега лежитъ островъ *Крестовый*; глуб. у в. берега острова 20 саж., у з. 15 саж., у южн. 2 и 3 саж.

2) *Малая*, въ устьѣ восточ. берега губы *Ары*, къ ю.-в. отъ сѣвер. конца Больш. Арскаго острова, вѣдѣтся къ в. на 120 саж., шир. до 70 саж., глуб. отъ 20 саж., при устьѣ быстро уменьшается къ вершинѣ. По тѣснотѣ и открытости съ с.-з., она можетъ укрывать только шлюпки.

(Рейнко, Гидр. оп., II, с. 60, 264, 265).

Луковеси (*Луковецъ*), село (влад.) Новгородской г., Череновецкаго у., въ 10 в. къ з. отъ у. г-да, при р. Шекси. Ч. ж. 491 д. об. п., 67 дв., 3 церкви, изъ нихъ во имя Вознесенія существуютъ съ 1803 г., Ап. Петра и Павла съ 1737 г. и Успенія съ 1769 г. Довольно значительная ярмарка бываетъ здѣсь 27 июня, на нее въ 1857 г. привезено на 23,700 р., продано на 9,600 р.

(Памят. кн. Новгород. губ., 1858 г., отд. III, с. 44, пр. с. 52).

Луково (*Лукома*), порогъ на р. Волгѣ, Тверской г., Ржевскаго у., при с. Лукова (*Лукома* въ 56 в. отъ у. г-да), имѣютъ протяженія 200 саж.; судоходству не препятствуютъ.

(Судоходн. Дорожн. ч. II, отд. I, с. 196).

Луковская, станица казачья, въ Землѣ Войска Донскаго, Хоперскаго округа, на р. Хоперѣ, къ ю. отъ ст. Хоперской въ 25 в. Ч. жит., по свѣд. 1859 г., 1,047 об. п., 303 дв., церковь, ярмарка.

(Кёppen, В., 168).

Луковский, золотой приискъ, Пермской г., Верхотурскаго у., въ округѣ Нижнетагильскихъ заводовъ, въ 27 в. отъ завода, по теченію р. Луковки, близъ дер. Анатольской. Разрабатывался съ 1823 по 1825 г., съ 1827 по 1833 г. и съ 1834 по 1840 г.; золота даѣтъ 11 пуд. 15 фунт. Среднее содержаніе во 100 пуд. 12—86 долей.

(Горн. Журн. 1846 г., ч. III, с. 300).

Лукомль, мѣст. (влад. и каз.), Могилевской г., Сеннинскаго у., въ 40 в. къ з.-ю.-з. отъ у. г-да, при оз. Лукомльскомъ, имѣющемъ въ окр. 25 вер. Имя Лукомля встрѣчается въ лѣтописяхъ подъ 1078 г., когда Владиміръ Мономахъ сжегъ его въ отмщеніе Полоцкому князю Всеславу, сжегшему Смоленскъ. Въ XIV в., при Гедиминѣ, Л. вошелъ въ составъ Литовскаго княжества, и былъ значительнымъ укрѣпленнымъ замкомъ, такъ что въ 1386 г. Андрей Ольгердовичъ, могъ овладѣть имъ только послѣ

долгой осады и отчаяннаго штурма. Въ XV и нач. XVI в. Л. составлялъ особое удѣльное княжество; изъ князей упоминается въ лѣт. только Иванъ, выѣхавшій въ Москву въ 1473 г., съ дѣлюю убить Московскаго В. Кн. Іоанъ, на Васильевича и казненный въ Москвѣ въ 1493 г. Въ 1563 г. русскіе сожгли Л., а жителей взяли въ плѣнъ. Ч. ж. 861 д. об. п. (413 евреевъ), 147 дв., правосл. церковь, костель, еврейск. молитвен. школа, около мѣстечка видны слѣды древнихъ укрѣпленій. Здѣшние евреи ведутъ значительную торговлю.

(Безъ-Корниловичъ, Истор. свѣд. о Белорусіи, 224; Памят. кн. Могилев. губ. на 1861 г., 94; Город. посел. II, 276).

Лукомье, мѣст. влад. и казачье, Полтавской г., Лубенскаго у., на правомъ б. р. Сулы, въ 28 в. къ ю. отъ Лубенъ. Ч. ж., 973 об. п. малороссіянъ. Церквей 2. Ярмарокъ 2. Еженедѣльные базары. По лѣтописямъ упоминается съ XII в. какъ городище Лукомль; въ настоящее время видны еще остатки древней земляной крѣпости; въ послѣдствіи, въ XIV в. Л. принадлежалъ кн. Вишневецкимъ; при гетманахъ Л. былъ сотеннымъ мѣстечкомъ Лубенскаго полка.

(Топогр. опис. Шаевскаго, §§ 218 и 22).

Лукояновъ, уѣздный городъ, Нижегородской г-и.

I. Г-дѣ, подъ 55°2' с. ш. и 62°9' в. д., въ 167 в. къ ю.-ю.-в. отъ Нижняго, по почтов. дорогѣ въ Саратовъ, при истокахъ р. Теши и впаденіи ручья въ р. Хвошовку. Въ прошедшемъ столѣтіи Л. былъ экономическимъ селомъ. Въ 1779 г. село переименовано въ уѣздный городъ Нижегородскаго намѣстничества, въ 1817 г., послѣ бывшаго сильнаго пожара, упраздненъ, а уѣздное управленіе переведено въ с. *Мадаево*, при чемъ уѣздъ сталъ называться Мадаевскимъ, но въ 1820 г. опять сдѣланъ уѣзднымъ городомъ. Около 1805 г. въ городѣ было 479 душъ и 237 дворовъ. По свѣд. за 1864 г. ч. ж. 2,495 д. об. п. (1,203 м. п.), изъ коихъ купцовъ 17, мѣщанъ 394, крестьянъ казенн. 1,382. Почти всѣ жители православныя. Въ 1864 г. въ городѣ было 2 церкви, домовъ 438 (1 камен.), лавокъ 51, изъ коихъ постоянно открытыхъ только 7, гостинницъ 2, постоянныхъ дворовъ 6, уѣздное училище, съ приготовит. классомъ (учащихся въ 1862 г. было 67). Земли городу принадлежить 185 десятъ, кромѣ того у государственныхъ крестьянъ г-да во владѣніи 2,085 дес.; доходъ города на 1862 г. исчисленъ въ 2 тыс. р. Исключительное занятіе казен. крестьянъ состоитъ въ земледѣіи; половина же мѣщанъ только

числятся здѣсь по ревизіи, но живетъ въ другихъ мѣстахъ; другая половина занимается пригономъ скота изъ степей, мелочною торговлею на сельскихъ базарахъ своей и Пензенской губ., наймомъ въ рабочіе на сибирскіе золотые промыслы; паспортовъ на отлучки въ 1861 г. выдано 78. Ремесленниковъ въ 1864 г. считалось 123 (46 мастеровъ), изъ коихъ кузнецовъ 31. Заводская дѣятельность ограничивается однимъ поташнымъ заводомъ, приготовляющимъ до 300 пуд. поташа, который продается въ Москвѣ и Нижнемъ; кромѣ того находятся 2 маслوبيя, сукновальня и 5 крупорушекъ. Торголя города совсѣмъ ничтожна. Въ 1864 г. выдано торговыхъ свидѣтельствъ, изъ коихъ по 1-й гильдіи 1, по второй 4, на мелочной. торгъ 204, на развозный и разносный 4, на мѣщанскіе промыслы 39 (въ 1865 г. 1), приказчикамъ 111 (въ 1865 г. 86). Базары въ городѣ бывають по понедѣльникамъ, ярмарокъ нѣтъ.

(В. Стат. Нижегород. г., с. 107; Город. посел., ч. III, стр. 210; Эконом. состоян. город. посел., ч. I, тетр. XXII, стр. 32; Намѣст. на Нижегород. губ. на 1864 г., ч. I, с. 66, ч. III, 93).

II. *Лукояновскій уѣздъ* въ южн. части губерніи. Простр. по Швейцеру 110,8 кв. м. или 5,861 кв. в. Площадь уѣзда, лежащая по лѣв. сторонѣ Волги, въ такъ называемой нагорной части губерніи, не представляетъ возвышенностей, мѣющихся какое нибудь опредѣленное направленіе; только возвышенности, сопровождающія теченіе рѣкъ, даютъ площади мѣстами видъ холмистый и взволнованный. Почва уѣзда преимущественно черноземная, мѣстами смѣшанная съ пескомъ или чисто супесчаная; глубокой, плодородной пластъ чернозема, лежитъ въ ю.-в. части уѣзда между Починками, р. Инсарой и прав. бер. р. Алатыря. Около с. *Кочкурова* находится значительное количество купоросной земли, изъ которой выдѣлывается хорошій купоросъ. При с. *Новой-Слободѣ* есть источникъ желѣзной воды; здѣсь устроено водолечебное заведеніе съ больницей и аптекою. Уѣздъ лежитъ въ системахъ рр. Суры и Оки; къ первой принадлежитъ р. *Алатырь* со впадающими въ нее рч. Иретью, Арзинкой, Рудной, Пелей, Кіаной, Ужелькой, Язомъ, Мадзевкой, Ирсой, Пайдогой, Инсарой, и друг., кромѣ того въ сѣв. части берутъ начало правые притоки Пьяны (прит. Суры), текущей вѣ уѣзда; изъ притоковъ ея значительны Язять, Чекъ, Шна и др. Къ системѣ р. Оки принадлежитъ единственно рѣка *Тема* (въ сѣв.-зап. части). Всѣ эти рѣки не судходны и несплавны; онѣ приводятъ въ дви-

женія 31 мукомольн. мельницъ. Озеръ въ уѣздѣ много; она раскинуты преимущественно въ долині р. Алатыря, но всѣ они невелики. Болота встрѣчаются вездѣ, но преимущественно въ юж. части; впрочемъ, лѣтошь они всѣ пересыхають. При генеральномъ межеваніи подъ лѣсами въ уѣздѣ было до 256 тыс. десятъ, т. е. до 51%, но повѣннигъ даннымъ подъ лѣсами до 199 тыс. десятъ, т. е. до 40% общей площади; въ 1858 г. казенныхъ лѣсовъ было 67,954 дес., т. е. 25% общаго количества казенныхъ земель (265,929 десятъ.). Лѣсъ преимущественно хвойный, простирается силошною полосою въ ю.-з. части отъ прав. бер. р. Алатыря къ границамъ Краснослободскаго у. По свѣд. за 1864 г. ч. ж. въ уѣздѣ (безъ Лукоянова, но съ зашт. г-домъ Починками) 157,188 д. об. п. (75,982 м. п.), съ городомъ на 1 кв. м. по 1,438 д. об. п. Въ уѣздѣ (съ Починками) дворянъ 132, крестьянъ казен. 79,670, бывш. удѣльныхъ 5,117, вышед. изъ крѣп. зависим. крестьянъ 65,085, бывш. дворовыхъ 798. Неправославныхъ: 571 единовѣрц., 1037 раскольниковъ. Въ 1864 году было церквей 107 (5 въ Починкахъ), монастырей не было. Кромѣ Великороссійянъ въ уѣздѣ считается *Мордочъ*, племени Эрзя; въ 19 селеніяхъ 20,940 д. об. п. (см. Сп. насел. мѣстъ, стр. XXVII). Уѣздъ раздѣленъ на 2 стана. Жители разнѣщаются во 172 поселкахъ, изъ коихъ заштат. гор. *Починки*, слобода 1 (Солдатская въ 47 в.), селъ 86, деревень 78, селецъ 5, выселокъ 1. Селеній, имѣющихъ отъ 1 до 1½ тыс. д. об. п., 26, отъ 1½ до 2 тыс. — 17, свыше 2 тыс. — 10. По населенію замѣчательны: *Мадаево* 3,468 д. об. п., *Кочкурово* 3,651, *Наруксово* 3,188, *Никитино* 3,030, *Резоватово* 3,048, *Ичалки* 3,003, *Азранино* 2,852, *Тольскій Майдамъ* 2,792, *Лобаски* 2,599, *Марсеево* 2,180. Хотя хлѣбопашество и составляетъ главное занятіе жителей, однакоже недостатокъ въ пахатной землѣ способствовалъ развитію другихъ отраслей промышленности. Хлѣба съ избыткомъ достаточно для мѣстнаго продовольствія; избытокъ продается частью на Лысковскую пристань, частью поступаетъ на винокуреніе. Въ періодъ винокуренія 1862—63 г. хлѣба употреблено 392,126 пуд. Разведеніе конопли и выдѣлка изъ нее пеньки составляетъ также значительный промыселъ крестьянъ; с. *Рождественно* считается главнымъ пунктомъ разведенія конопли и торговли пенькой; отсюда выходятъ лучшіе трепачи пенькой. Коневод-

ство находится въ хорошемъ состояніи, благодаря слухной конюшнѣ въ г. *Починкахъ*, гдѣ прежде находился огромный казенный конный заводъ, способствовавшій улучшенію породы лошадей. Сады находятся почти въ каждомъ селеніи, но лучшими считаются въ *Плехованской, Оброчномъ, Панкратовъ, Слободѣ* и *Кельдкошевѣ*. Пчеловодство въ особенности занимаютъ въ сс. *Марсеевъ, Кенди, Пель-Казенной, Кочкуровъ, Петровой, Язъ, Рождественъ, Крюковъ, Салтовскъ, Протасовъ, Мадаевъ* и *Елфимовомъ Майданѣ*. Лѣсные промыслы составляютъ одно изъ распространенныхъ и разнообразныхъ занятій жителей, чему много способствуютъ какъ свои лѣса, такъ и лѣса Пензенской г. На первомъ мѣстѣ стоитъ ткацкая рогожъ и кулей, коихъ выдѣлывается до 5 м. штукъ; этимъ промысломъ занимаются жители сел. Мадаева, Красной Горки, Резоватова, Наруксова, Константиновки, Новоалександровки, Дуракова, Шипадѣва, Шеланги, Дивѣва Усада, Тагаева, Старорождествова, Пахотнаго Угла, Сырятина, Больш. и Мал. Пузы, Березовки, Протасова, Пели Казенной, Лобасковъ, Кенди, Салтовки, Ильнисклаго, Байкова, Кочкурова. Въ с. *Пермеевъ* плетутъ лапти, въ с. *Мал. Силинѣ* точатъ деревянные ложки, въ *Кудеяровѣ* дѣлаютъ ведра, въ с. *Михайловскомъ, Байковѣ, Больш. Болдинѣ* дѣлаютъ сани, въ *Прудахъ, Гавриловкѣ, Поѣ, Вяшелевкѣ, Васильевкѣ, Силинскомъ Майданѣ* готовятъ колеса, телеги, сани, въ с. *Дураковѣ* — калужки, въ с. *Стар. Пичингушахъ, Мал. Болдинѣ, Поибалкѣ, Поѣ* извѣстны плотники, въ *Хилковѣ* дѣлаютъ берда для тѣяна холстовъ, въ с. *Печалѣ, Раксожонѣ* живутъ угольщики, въ *Лопатинѣ, Сотинѣ* пилать доски. Кромѣ этихъ промысловъ извѣстны: землекопы въ *Ульяновѣ* и *Протасовѣ*, портные въ *Марсеевъ, Новоселкахъ, Среднихъ Пичингушахъ*; шерстобиты въ д. *Перменой*, пастухи, выходящіе въ Оренбургскую губ., въ *Языковѣ, Баевѣ, Рождественѣ, Ичалкахъ*, въ д. *Луколюновкѣ* вьютъ веревки, въ *Рельеекѣ* вьютъ сѣти и бредни для рыболовства; въ сс. *Марсеевъ, Слободѣ, Кемлѣ, Язѣ, Мал. Ярѣ* и *Силинскомъ Майданѣ* куяутъ гвозди, дѣлаютъ топоры, подковы, ухваты. Много жителей выходитъ также на рудники въ Сибирь, на рыбные промыслы въ Астрахань, на полевныя работы въ Самарскую губ., нѣкоторые промышленныя извозомъ и торговлею. Въ 1858 г. однимъ казеннымъ крестьянамъ выдано паспортовъ и билетовъ 5,553 (2,200 болѣе чѣмъ на 2

мѣсяца), т. е. болѣе 7⁰/₁₀ всѣхъ казенн. крестьянъ. Не малое число рукъ занято на мѣстныхъ фабрикахъ и заводахъ; не считая мелкихъ заводовъ, въ уѣздѣ было 2 суконныя фабрики въ с. с. *Кемлѣ* и *Поибалкахъ*, выдѣлавшихъ въ 1861 г. сукна на 212,480 р., стеклянныя зав. на р. *Вашикеевкѣ* (г. Мессинга) на 11,500 р., винокуренныхъ зав. 8: въ с. с. *Новой Слободѣ, Силинѣ, Кемлѣ, Пель Хованской, Селюдь*, 2 въ *Шртиховѣ* (Ламановой и Русинова) и въ д. *Нелей*; на нихъ въ 1862—63 г. выкурено безводнаго спирта 131,497 ведръ. Кромѣ того мелкихъ заведеній считается 440, изъ коихъ 63 поташныхъ зав., 30 шерстобоевъ, 4 дегтярни, 7 кирпичныхъ зав., 7 красильныхъ, 148 кузницъ, 134 маслостопни, 76 круподеревъ, паровая мельница. Ярмарки бывають въ с. *Никитинѣ* (10 пятница по Пасхѣ) и *Жураамилѣ* (Тихвинская); обороты ихъ необширны; въ 1863 г. привезено на 2 тыс. р., продано на 1,400 р.

(См. Нижегородская губ.; при составленіи много взято изъ рукописи Статистич. Экспедиціи въ 1833 г. отъ Мин. Вн. Дѣлъ).

Лукулль, мысъ на западномъ берегу Крыма Таврической г., Евпаторійскаго у., выдается въ море горой по направленію къ с.-з., нѣсколько южнѣ устья р. Альмы и рядомъ со смежнымъ ему другимъ мысомъ, неимѣющимъ названія. Къ западу отъ Лукулла рифъ, выдавшійся почти на милю.

(Магнанари, Лоція Черн. м., 60, 61).

Лузь, порогъ на р. Чагодощѣ, Новгородской г., Устюжскаго у., простирается на 128 саж.; имѣетъ извилистый фарватеръ.

(Сулоход. Дорожн. ч. II, отд. 2, с. 35).

Лумбовскіе: губа, островъ и погость, Архангельской г., Кемскаго у.

1) *Лумбовскія* губа на Терскомъ берегу Бѣлаго моря, въ 25 мил. къ ю.-в. отъ мыса Св. Носа. Она весьма обширна, берега имѣетъ низменные, но въ $\frac{1}{4}$ вер. внутрь материка поднимаются довольно высокія горы; глѣб. въ с.-з. части не болѣе 2 саж., дно устьяю подводными камнями и рифами. Въ губу впадаетъ рч. Лумбовка. Промышленники заходятъ сюда только въ случаѣ нужды. 2) *Лумбовскій* лопарскій погость, въ ю.-з. углу губы, при впадѣніи рч. Лумбовки и руч. Чудема, въ 815 в. отъ Кем. Ч. ж. 117 д. об. п., живущихъ въ лопарскихъ вежахъ. 3) *Лумбовскій* островъ почти въ срединѣ устья губы; сѣвер. и юж. берега его низменны, восточн. и западн. нѣсколько круче, хотя тоже не высоки. По срединѣ его горы достигаютъ высоты до 106 ф. надъ уровн. моря; они пологи и покрыты

мкомъ. На сѣверн. берегу есть мелководный и каменистый заливъ. Островъ окруженъ рифами и камнями.

(Рейвек, Гидрогр. Сѣвер. бер. Рос., ч. 1, с. 3, 112, 122, 128—130; З. Гидр. деп. III, 137).

Лумбушскій лѣсопильный заводъ (Захарьева), Олонекской г., Повѣнецкаго у., близъ сел. Лумбушъ. На немъ въ 1859 г. распилено 25,142 дерева изъ казенныхъ дачъ, причемъ получено досокъ 72,157 штукъ на 38,975 руб.; рабочихъ 43. Доски сплавляются въ С.-Петербургъ.

(Олопец. губ. вѣд. 1860 г., N 53).

Лунда-грундъ, опасная банка въ 9 в. къ ю.-в. отъ ос.-ва Эзеля; усѣяна подводными камнями.

(В. Ст. об. Ливл., 57).

Луненка, *Лукина* или *Линенка* р. Новгородск. г. Тихвинскаго у. лѣв. пр. Сяси. Береть начало въ болотахъ у-да. Общее напр. къ с. дл. теч. до 70 вер. По рѣкѣ производятъ сплавъ лѣса на сумму до 3 т. р.

(Stuckenberг, Hydг., I, 629; Судох. дор., Повер. оп. Тихвин. окст., с. 114).

Лунжаннинкажъ, р. Забайкальской обл. Нерчинскаго окр., лѣв. пр. Шилки; впадаетъ въ Шилку 7 вер. ниже золотоносной р. Кары. Напр. къ ю., дл. теч. 35 вер. На рч. Лунжалкахъ, находятся золотые прииски, на которыхъ въ 1850 г. было добыто 1 п. 12 ф. шихового золота, а въ 1851 г. 18 ф. (Г. ж. 1844, II, 350; Маакъ, пут., с. 37).

Лунна (въ спис. насел. мѣсть *Лупна*), мѣст. (влад.) Гродненской г. и у., въ 40 в. къ ю.-в. отъ у. г-да, при р. Нѣманѣ. Ч. ж. 772 д. об. п., 80 дв., катол. костелъ, свр. синагога. Извѣстно съ XVI в., когда королева Бона основала здѣсь костелъ.

(Город. посел., ч. II, с. 105).

Лунть-хужемъ-чахль, зубчатый каменистый кражъ въ Уральскомъ хр., Пермской г., на границѣ Чердынскаго и Верхотурскаго у. Изъ него вытекають рр. Лосва и Мотю съ своими притоками.

(Госманъ, Сѣв. Уралъ, II, 83).

Лунха, р. Якутской обл., Вилюйскаго и Якутскаго округовъ лѣв. пр. Лены. Береть начало въ Синскомъ хр.; впадаетъ въ Лену подъ 64°3' с. ш. Напр. къ с.-в., дл. теч. 250 вер. Шир. до 35 саж.

(Отч. Г. Общ. 1857, с. 117; Зап. Сиб. Отд., VIII, 107).

Лунья *Полдневая* и *Сѣверная*, по своему соединеніи, впадаютъ въ 1 в. ниже Александровскаго зав. (Пермской г., Соликамскаго у.) въ р. Лытву, притокъ Вильвы, впадающей въ Яйну (прит. Камы). Берега этихъ рѣчекъ замѣчательны по мѣсторожденіямъ каменнаго угля, открытаго въ трехъ мѣстахъ въ

1807, 1814 и 1853 годахъ; изъ нихъ особенно вниманіе заслуживаетъ *Александровское* мѣстороженіе (см. *Александровскій* заводъ).

Луппа; см. *Лунна*.

Луптувъ, р., Вятской г., пр. пр. Калмеса. Береть начало въ Глазовскомъ у., орошаетъ Мамыжскій. Напр. къ ю., дл. теч. 100 вер. Берега лѣсисты и малообитаемы. Рѣка славна отъ впаденія въ нее рч. Андмеа.

(Stuckenberг, Hydг., V, 644).

Лупча, губа въ Бѣломъ и., на сѣв. берегу Кандалакскаго залива, Архангельской г., Кемскаго у., въ самой вершинѣ его, къ с.-з. отъ деревни Кандалахи. Дл. ея до 2¹/₂ в., шир. до 400 с., глуб. отъ 5 до 7 с. Якорное мѣсто съ восточной стороны острова.

(Гидр. опис. сѣв. берега Россіи, Рейвек, часть I, стр. 325).

Лупыжи, посадъ при заштат. г-дѣ Гонюндзѣ, Гродненской г., Бѣлостокскаго у. Ч. ж. 78 д. об. п. Посадомъ учреждены по опредѣленію 1573 г.

(Оп. Гонюндзѣ).

Лупыньновая казен. лѣсная дача: 1) Вологодской г, Сольвычегодскаго у., по р. Вычегдѣ. Занимаетъ простр. въ 175 т. дес.; лѣсъ преимущественно дровяной.

2) Вологодской г., Яренскаго у., занимаетъ простр. въ 398 т. десят.

(В. Ст. Вологод. г., с. 321).

Лупья, *Верхняя* и *Нижняя*—двѣ рѣки, Вологодской г-и, лѣв. пр. Вычегды. 1) *Верхняя* беретъ начало въ болотахъ Устьинсольскаго у., прорѣзываетъ ю.-з. уголъ Яренскаго, орошаетъ Сольвычегодскій. Общее напр. къ з., съ большою дугою, обращенною выпуклостью къ с., дл. теч. 150 вер.; славъ производится на 40 вер. На рѣкѣ есть корабельная роща. 2) *Нижняя*, беретъ начало въ Устьинсольскомъ у., орошаетъ Сольвычегодскій. Напр. къ з.-с.-з., дл. теч. 60 вер. Славъ производится на 25 вер.

(Stuckenberг, Hydг., II, 204, 205; VI, 177, 228; В. Ст. Вологодск. г., с. 135; Вологодск. губ. вѣд. 1847, N 16).

Лупья, р., Пермской г., Чердынскаго у., лѣв. пр. Камы. Береть начало на границахъ Устьинсольскаго у. изъ болота Гуменца. Общее напр. къ ю., дл. теч. 140 вер. Шир. отъ 5 до 10 саж., глуб. въ межень отъ 2 до 4 ф. По рѣкѣ производится небольшою славъ.

(Stuckenberг, Hydг., V, 5; Zetrenner Brdk. v. Perm., I, 66).

Лургиканская пещера, Забайкальской обл., Нерчинскаго окр. Въ известнякахъ на лѣв. бер. р. Лургикана впад. въ р. Шилку. Она простирается въ видѣ овала отъ ю. къ с., имѣетъ длину 94 саж., шир. и выш. отъ 5 до 15 саж.

(Г. ж. 1859 г., III, 315—316).

Лутддорфъ, нѣмецкая колонія, Любентальскаго колоніальнаго округа, Херсонской г., Одесскаго у., на зап. пологомъ берегу Чернаго моря, въ 12 в. къ ю.-ю.-з. отъ Одессы. Ч. ж., по свѣд. 1869 г., 534 об. п., нѣмецко-лютеранъ, 40 дв., лютеранскій молитвенный домъ, морскія купанья, стоянка для судовъ, кордокъ; жители Одессы, съ которою сообщеніе производится omnibusами, переселяются сюда на лѣто.

(Манганари, Лопія Черн. п., с. 438).

Лутвовское, мѣст. (владѣльч.), Херсонской г.; Елисаветградскаго у.; см. *Александрка*.

Лутовка, дер. (влад.), Кіевской г., Радомысльскаго у., въ 2 в. отъ у. г-да, при р. Тетеревѣ. Ч. ж. 354 д. об. п., 54 дв., винокуренный, пивоваренный, кирпичный, свѣчной зав. На винокуренномъ въ пер. 1862—63 г. выкурено 8,754 вед. алкооля.

Лухменскій Майданъ, село, Пензенской г.; см. *Майданъ Лухменскій*.

Лухъ, р., Костромской и Владимірской г., гѣв. пр. Клязьмы. Береть начало въ Юрьевецкомъ у., въ большей части служитъ границею между уу. Вязниковскимъ и Гороховскимъ. Общее напр. къ ю., дл. теч. до 200 вер. Паденіе рѣки слабо. Шир. отъ 5 до 40 саж., при устьѣ 70 саж. Глуб. отъ 1 до 6 арш., а въ нѣкоторыхъ амахъ до 35 арш. Въ верхней части теченія берега рѣки дов. возвышены и лѣсисты; лѣвыи выше праваго. Въ южной части рѣки берега низки, болотисты и покрыты мелкомъ лѣсомъ и кустарникомъ. На послѣднихъ 50 вер. теч. къ рѣкѣ прилегаютъ обширныя пустынные болога, имѣющія до 60 вер. шир. и только въ 25 вер. отъ Гороховца на берегу рѣки стоятъ монастырь Флорищева пустынь. Мельницъ 5. Въ половодье рѣка разливается вер. на двѣ. По Луху весною производится небольшой сплавъ лѣса.

(Stackenberg, Hudr., V, 498; в. Ст. Владимір. г., с. 70).

Лухъ, заштатный городъ, Костромской г., Юрьевецкаго у., въ 141 в. къ ю.-в. отъ Костромы и въ 70 в. къ ю.-з. отъ Юрьевца, при р. Лухѣ. Л. уже существовалъ въ XV в., ктому что въ 1482 г. онъ былъ пожалованъ в. кн. Іоанномъ III кн. Ѳед. Иван. Бѣльскому, вѣхавшему изъ Литвы. Въ 1493 г. Бѣльскій сосланъ былъ въ Лухъ, по подозрѣнію въ заговорѣ на жизнь вел. князя; каменные остатки подваловъ на мѣстѣ бывшаго двора Бѣльскаго сохранились еще донынѣ. Въ Лухѣ жилъ также, во время изгнанія, знаменитый бояринъ Матвѣевъ, камен-

ный небольшой домъ коего существуетъ и въ настоящее время. Въ 1708 г. Лухъ приписанъ къ Московской губер., въ 1719 г. къ Юрьевецкой провинціи, впоследствии къ Суздальской и имѣлъ свой уѣздъ; въ 1778 г. назначенъ уѣзднымъ городомъ Костромской г., въ 1796 г. оставленъ за штатомъ. По описи 1761 г. Л. былъ огражденъ землянымъ валомъ о трехъ стѣнахъ, окруженностью въ 180 с., вышеною въ 2½ с. Церквей правосл. каменныхъ было 2: св. Троицы и Воскресенія; главное занятіе жителей состояло въ огородничествѣ, нѣкоторые занимались торговлею, базары собирались по понедѣльникамъ, на которые привозили хлѣбъ и лапти. По свѣд. за 1864 г. ч. ж. 1,786 д. об. п. (883 м. п.), изъ коихъ дворянъ 16, купцовъ и почетн. гражданъ 175, мѣщанъ 1,355. Всѣ православные. Церквей 4: Св. Троицы, постр. въ 1754 г., Успенія Бож. Матери—въ 1775 г., Воскресенія І. Х., древняя и кладбищенская Преображенія—1797 г. До изданія монастырскихъ штатовъ (1764 г.) въ городѣ находились мужская пустынь и женскій монастырь. Домовъ въ городѣ 327 (5 камен.), лавокъ 113, трактиръ, харчевня, постоялыхъ дворовъ 5, приходское училище; управление города состоитъ въ одной Думѣ, прочія же дѣла передаются въ Юрьевецъ. Городу принадлежатъ 888 дес. земли, 105 лавокъ въ 4-хъ корпусахъ; доходъ на 1862 г. исчисленъ въ 2,285 руб. (съ лавокъ 650 р.). Главное занятіе жителей, какъ и въ XVIII ст., состоитъ въ огородничествѣ, особенно много разводятъ канусту и лукъ, послѣдній большими партиями отправляется въ разныя мѣста. Ремеслен. въ 1864 г. 510 (270 маст.), изъ нихъ 5 извозчиковъ, 45 ткачей, 60 кузнецовъ, 8 рыбаковъ. По свѣд. за 1864 г. въ городѣ было 4 завода: 2 чугунолитейныхъ, выдѣлавшихъ на 1,355 р., кожевенный на 3,223 р. и водочный; произведенія ихъ расходятся на мѣстѣ. Торговля города не обширна; кромѣ предметовъ, необходимыхъ для жизни обывателей, купечество торгуетъ лукомъ, овощами и въ малыхъ размѣрахъ хлѣбомъ. По свѣд. за 1864 г. выдано торговыхъ свидѣтельствъ: 2-й гильдіи 54, на мелочной торгъ — 74, на разносный торгъ—4, мѣщанамъ-промышленникамъ — 69, прикащикамъ—3. Большая часть торговцевъ ведетъ торговлю въ уѣздѣ и другихъ городахъ; такъ въ 1862 г. изъ 42 капиталовъ, въ городѣ оставалось только 23. Ярмарка въ городѣ бываетъ 8 июля; въ 1862 г. на нее привез. на 3 т. р., прод. на 1,900 р.; ба-

заря собираются по поведѣльникамъ и оживляются особенно зимою.

(Бакиевск. Топогр. Извѣст., изд. 1771 г., 187; Истор. Росс. Импер., ч. V, 29; В. Стат. Костром. г., 103; Кривоболотскій, Костром. г., 624; Город. посел., II, 376; Эконом. сост. город. посел., ч. I, тетр. XVII, с. 37; Жур. Мин. Вн. Д. 1840 г., т. XLIV, отд. III, 99; Бѣлзевъ, Статист. опис. церкви Костром. г., с. 302; Памят. книг. Костр. губ. на 1862 г. стр. 315).

Луцернь, нѣмец. колонія, Самарской г., Николаевскаго у., въ 141 в. къ ю.-з. отъ у. г-да, по тракту изъ Николаевска въ Саратовъ, ври р. Воложкѣ. Ч. ж. 1,507 д. об. п., 170 дв., католическая церковь, училище.

Луцкъ, уѣздный городъ Волинской г.

I. Г-дѣ, подъ 55°44' с. ш. и 42°59' в. д., въ 243 в. къ з.-с.-з. отъ Житомира, при впадѣніи рч. Гижиды въ Стырь. Одни полагаютъ, что Л. построенъ въ VII в. Дулебамъ или Лучанами, поселившимися на р. Стырь; другіе основаніе его приписываютъ св. Владимиру Кіевскому, около 1000 г. Въ нашихъ лѣтописяхъ Луцкъ подъ именемъ *Лучьска* или *Луческа* упоминается во второй полов. XI стол. и былъ столицею особаго удѣльнаго княжества. Въ этотъ пер. Луцкъ подвергался частымъ разореніямъ отъ усобицъ удѣльныхъ князей. Въ 1320 г. Гедиминъ присоединилъ къ себѣ Луцкое княж., а Казиміръ Великій отдалъ его Литовскому кн. Любарту. Въ 1429 г. въ Луцкѣ происходилъ съѣздъ многихъ царственныхъ особъ и разныхъ вельможъ, коихъ угощалъ Витовтъ, замышлявшій назваться отдѣльно отъ Польши Литовскимъ королемъ. По смерти Витовта Литовскій князь Свидригайлло, желая освободиться отъ Польши, въ 1437 году сжегъ Луцкъ, но скорѣй былъ разбитъ, а Луцкъ перешелъ къ королю Владиславу; однакоже отъ него Л. достался Литовскому князю Сигизмунду, а по убіеніи послѣдняго въ 1440 г. его занялъ опять Свидригайлло и владѣлъ имъ до 1452 г. Послѣ того, въ составѣ кн. Литовскаго, Луцкъ былъ присоединенъ къ Польшѣ. Въ 1425 г. съ основаніемъ въ городѣ костела, Луцкъ сдѣлался резиденціею епископовъ. Въ это время городъ достигъ цвѣтущаго состоянія; по преданію, въ составѣ города входили отдаленныя дѣревни Княгининскъ, Жидичинъ, Дворецъ, Киверцы и другія, что подтверждается тѣмъ, что на поляхъ ихъ до сихъ поръ выпахиваютъ остатки каменныхъ стѣнъ. Со второй полов. XVI в. Луцкъ началъ упадать и уменьшаться, а съ тѣхъ поръ какъ здѣсь было убито 40 тыс. человекъ, онъ не могъ достигнуть прежн. значенія; тѣмъ убитыхъ похоронены въ предмѣстіи Вулькѣ. Изъ древностей города

остался древній замокъ, построенный изъ старыхъ стѣнъ не позже XVI в. Замокъ представляетъ 3-угольникъ, бока коего по 40 саж., толщиною въ 1/2 саж., по угламъ сохранились башни; въ немъ нынѣ помѣщается уѣздный судъ. Въ 1791 г. Луцкъ присоединенъ къ Россіи, въ 1795 г. назначенъ уѣзднымъ городомъ Волинскаго намістничества, а въ 1796 г. той же губ. По св. за 1864 г. ч. ж. 4,973 д. об. п. (2,434 м. п.), изъ коихъ дворянъ 116, купцовъ 348, мѣщанъ 3,058, цеховыхъ 804. Неправославныхъ: католиковъ 707; евреевъ 3,423, караимовъ 221. Церковь православная 1 Воздвиженія Креста, осн. въ 1623 г. и сдѣлавшаяся жертвою пожара въ 1803 г., католическихъ костеловъ 2, дѣвичій монастырь бригитокъ, община сестеръ милосердія, еврейская синагога, 11 еврейск. молитвенныхъ школъ, караимская синагога. Домовъ 419 (37 камен.), лавокъ 168, трактиръ, ресторация, 2 кандитерскихъ, 32 постоянныхъ двора, уѣздное и приходское училища, казенное 1-го разряда еврейское училище, больница. Городу принадлежитъ хуторъ Биваки съ 163 дес.; подъ городомъ 530 десятинъ. Доходъ въ 1862 годъ исчисленъ въ 12,956 рублѣй. Жители занимаются преимущественно мелкою промышленностью и торговлею; ремесленниковъ въ 1864 году было 406 (131 мастеровыхъ), изъ коихъ 42 извозчиковъ, 23 кузнеца. Заводовъ въ 1864 г. было 14, на коихъ выдѣлано на 5,591 р. при 56 рабочихъ; изъ нихъ 2 мыловаренныхъ на 1,176 р., 5 салносвѣчныхъ на 892 р., маслосточный на 500 р., мѣдный на 198 р., 2 кирпичныхъ на 2,250 р. и 3 экипажныхъ на 575 р. Торговля города незначительна; въ 1864 г. выдано торговыхъ свидѣтельствъ 725, изъ нихъ купцамъ 2 гильдіи 41, на мелочный торгъ 62, на разносный торгъ 2, мѣщанскихъ промысловыхъ 491, прикащиковъ 3; большая часть купечества торгуетъ внѣ города. Ярмарки бываютъ: на 2-й недѣли Вел. поста, въ день св. Троицы и 20 іюля; на первыя двѣ въ 1863 г. привезено на 6,364 р., продано на 4750 р., на послѣднюю въ 1861 г. привезено на 5,400 р., продано на 2,790 р. Базары собираются по воскресеньямъ.

(Воин. собр. лѣтоп., ч. I, с. 88, 114, 116, 120, 140, 142, 144, ч. II, 271; Кіевск. Симон., изд. 1836 г., с. 75; Руссова, Воинск. Записки, 81; Balynskiego, Staroz. Polak., 1845, II, str. 319—323; Воин. Стат. Воин. г., с. 123, 142; Город. посел., ч. I, с. 389; Эконом. сост. город. посел., ч. I, тетр. VIII, с. 19; Ж. Мин. В. Д. 1845 г., т. XII, с. 93).

II. *Луцкій уѣздъ* въ зап. части губерніи. Постр. его, по свѣд. военно-топогр. съемки, 135,64 кв. м. или 6,563 кв. в. (по Швей-

цери 137,85 кв. м. или 6,669 кв. в.). Южная часть уезда, отъ паралели м. Рожница до границъ Дубенскаго у., перерѣзывается 2 вѣтвями возвышенностей, выходящими изъ Галицян; одна изъ нихъ входитъ изъ Дубенскаго у. между рр. Стыремъ и притокомъ ей Тыковю, другая изъ Владимирскаго у. между м. Торчиномъ и Киселиномъ; послѣдняя въ видѣ отраслей образуетъ возвышенные берега р. Серны, въ особенности у. с. Усичъ и Шепель, и лѣвый нагорный берегъ р. Стыря на протяженіи отъ Луцка до Рожница. Абсол. выс. этихъ горъ у *Торчина* (50°44' с. ш., 42°37' в. д.) достигаетъ 903 фут., сѣвернѣе же у *Рожница* (50°56' с. ш., 42°55' в. д.) 652 фут. Кромѣ этихъ вѣтвей въ южн. части находятся отдѣльныя высоты, напр. у с. *Круны* (59°41' сѣв. ш., 43°4' вост. д.) въ 744 ф. Сѣверная и большая часть уѣзда, отъ паралели Рожница и до границъ Минской г., представляетъ низменную болотистую равнину; здѣсь возвышенныя плоскогорія встрѣчаются рѣдко и занимаютъ пространство отъ 6—15 кв. в. Послѣднія находятся въ паралели сс. Оконски и Гадзья; они оканчиваются на зап. къ р. Стоходу и на югъ къ с. Грузятину и м. Кокамъ большими лугами, покрытыми кустарниками и во многихъ мѣстахъ перерванными болотами. Особенно обширное пространство болотъ находится по рр. Стоходу, Стырю и Лютицѣ; оно заключено между сс. Овядниками, Яновкою, Повозомъ, Вишнею, Свюзомъ, Жидиченомъ, Рожичемъ, Пересою, Тикотиномъ и Нов. Мусоромъ и заключаетъ въ себя простр. до 300 кв. в.; большая часть его покрыта лѣсомъ и на этомъ пространствѣ не болѣе 10 селеній, лежащихъ на песчаныхъ холмахъ. Въ самой сѣв. части по болотамъ замѣчательныя окрестности с. Езерцы. Вся площадь уѣзда орошается системами рр. *Стохода* (въ западн. части), *Стыря* (по срединѣ) и *Горыня* (въ вост. ч.); первая изъ нихъ получаетъ въ уѣздѣ только свое начало, вторая, протекаетъ отъ ю. къ с. и есть главная въ уѣздѣ, третья захватываетъ небольшую часть уѣзда на вост. Изъ этихъ рѣкъ *Стырь* имѣетъ торговое значеніе для уѣзда; по ней производится судоходство. Въ навигацію 1862 г. нагрузка производилась по р. Стырю при с. *Мотышицѣ*, *Цѣдойцѣ*, г. *Луцкѣ* (востей 1,800 пуд. на 180 р.), *Жидичинѣ*, *Рожичѣ*, *Вишнѣ*, *Новоселкѣ*, *Болки*, *Болодѣ*, *Бабнѣ*, *Сотичѣ* и *Мульчинѣ*; отправлено 10 барокъ, 6 донокъ и 332 влоца съ грузомъ 70,350 п.

на 82,080 р., изъ коихъ пшеницы 59,500 пуд. на 42,094 р., остальное количество составляли бревна, бруссы, клежки и дрова; разгрузки не производится. Озера находятся преимущественно по теченію р. Стыря; наибольшее изъ озеръ *Бѣлое*, къ ю.-в. отъ с. Езерцовъ, имѣетъ 5 кв. в. Почва уѣзда въ сѣв. части преимущественно песчаная и болотистая, въ южн. глинистая. Подъ лѣсами въ уѣздѣ до 375 тысячъ десятинъ (125 тысячъ десятинъ строеваго), т. е. до 55% общей площади; изъ нихъ казенныхъ лѣсовъ въ 1858 г. считалось 76,175 дес., т. е. 50% общаго количества казенныхъ земель (153,481 дес.); лѣсы преимущественно находятся въ болотистой полосѣ и состоятъ изъ хвойныхъ породъ. По свѣд. за 1864 г. ч. ж. въ уѣздѣ (безъ города) 102,159 д. об. п. (49,666 м. п.), съ городомъ на 1 кв. м. до 791 д. об. пола. Въ уѣздѣ: дворянъ 1,432, мѣщанъ 10,413, крестьянъ казен. 21,955, колонистовъ 1 625, крестьянъ-собственниковъ, 56,887. Православныхъ: 11,178 католиковъ, 2,015 протестантовъ, 8,275 евреевъ и 36 карантовъ; послѣдніе въ цѣлой губерніи живутъ исключительно въ Луцкѣ и его уѣздѣ. Въ 1864 г. въ уѣздѣ было православл. церквей 148, католич. костеловъ 9, каплицъ 42, протестант. молитвен. домовъ 2 (въ кол. Станиславовкѣ и Юзефинѣ), евр. синагогъ 3 и ихъ молитв. школь 28. Протестанскую вѣру исповѣдуютъ выходцы изъ Германіи, живущіе въ 8 колоніяхъ: Станиславовкѣ, Цецимевкѣ, Антоновкѣ, Маріановкѣ, Валеріановкѣ, Тарновкѣ, Ольгановкѣ и Юзефинѣ; изъ числа евреевъ есть колонисты-земледѣльцы, занимающіе колоніи Софиевку, Игнатовку, Тельчу, Рудню, Медвежку, Жолудскую и Олизарку. Уѣздъ раздѣленъ на 4 стана. Жители раздѣщаются въ 414 поселкахъ, изъ коихъ мѣстечекъ 12 (см. Город. посел. ч. I), слободъ 30, селъ 127, деревень 191, мелкихъ поселковъ 54. Изъ всѣхъ селеній только 5 имѣютъ свыше 1,000 д. об. п. жителей, именно: *Торчинъ* 2,675, *Болки* 2,441, *Пересыца* 1,643, *Чарторыйскъ* 1,523, и *Владимирецъ* 1,083. Хлѣбопашествомъ занимаются хотя повсемѣстно, однакоже по качеству почвы въ сѣвер. части находится въ весьма неудовлетворительномъ положеніи. Подъ пашнями до 229 тыс. десят., т. е. около 33% общей площади; въ южн. части сѣютъ преимущественно пшеницу, сбываемую въ Минскую губ.; за мѣстными потребленіемъ, хлѣбъ идетъ также на винокурениіе. Подлѣ хлѣбопашества

значительно скотоводство, особенно разведение рогатого скота, чему способствуют обширныя луга и пастбища. Садоводство, огородничество и пчеловодство удовлетворяют только мѣстнымъ нуждамъ. Изъ другихъ промысловъ особенно развить лѣсной, состоящей въ рубкѣ лѣса и подвозѣ его къ сплавному рѣкамъ; отчасти жители занимаются сидковъ дефта и дѣланіемъ деревянной посуды, колесъ, саней, телегъ. Значительное число рабочихъ выходитъ весной и лѣтомъ на работы къ пристанямъ судоходныхъ рѣкъ, многіе занимаются извозомъ въ Галицію и Одессу, также ходятъ на заработки въ другія мѣстности; въ 1858 г. однимъ казен. крестьянамъ выдано паспортовъ и билетовъ 1,207 (до 70%). Фабрикъ и заводовъ въ 1864 г. считалось 95, выдѣлавшихъ на 188,605 р. при 474 рабочихъ; изъ нихъ 29 кожевенныхъ на 11,549 р., суконныхъ 27 на 92,456 р., свѣчносальныхъ 2 на 280 р., винокуренныхъ 27 на 68,565 р., пивоваренныхъ 5 на 4,152 р., писчебумажная на 1,498 р., смоляной на 596 р., кирпичныхъ 2 на 709 р., известковыхъ 3 на 660 р., стеклянный на 8,400 р. Суконныя фабр. находятся всѣ въ м. *Рожиче* и принадлежатъ иностранцамъ; сукна работаютъ простыя, цѣною отъ 30—75 к. сер. аршинъ. Ярмарки бывають въ м. *Торчинь* (6 янв., 21 апр., 24 июня и 21 нояб.), *Рожичь* (8 нояб., на 4 нед. Вел. поста), *Колкашъ* (9 мая, 29 июня и въ день св. Климента), *Жукуль* (на святой, 15 авг. и 1 окт.); на нихъ въ 1863 г. привезено на 27,520 р., продано на 10,235 р.

(См. Волынская губ.).

Лучеса, р.: 1) Смоленской г., Бѣльскаго у., гѣв. пр. Межи. Вытекаетъ изъ болотъ близъ хут. Баранова. Напр. къ з., дл. теч. 73 вер. Глуб. отъ 2 до 4 ф., только мѣстами до 7 ф. По рѣкѣ весной производится сплавъ отъ дер. Дубровки.

(Stuckenberg, Hydr., I. 250, В. ст. Смоленс. г., с. 36; Цейсова, изд. для ст. Смоленс. г., с. 73).

2) Могилевской и Витебской губер., гѣв. пр. Зап. Двины. Беретъ начало на возвышенностяхъ Оршанскаго у., подъ именемъ Верхиты, направляется къ с.-з., протекаетъ черезъ Бабиновичское оз. и, по выходѣ изъ него, получаетъ названіе Лучеса и течетъ въ томъ же направленіи, затѣмъ, коснувшись границы Сѣвлинскаго у., поворачиваетъ къ с. и въ Витебскомъ у., въ 1 вер. выше Витебска, въ Зап. Двину. Дл. теч., считая Верхиту за истокъ, 100 вер. Шир. 7 до 15 саж., глуб. до 14 ф.; по лѣтомъ много бродовъ. Теч. быстро,

берега высокіе, крутые, песчаные и песчано-глинистые. По Л. производится сплавъ. Прит.: Черница, Олыша и Друкова.
(Stuckenberg, Hydr., I. 267, В. ст. Витебс. г., с. 28; См. и Витебс. губ. 1862, с. 16).

Лучиневъ, село (каз.), Рязанской г., Пронскаго у., въ 43 в. къ в. отъ у. г-да, при р. Пронѣ. Ч. ж. 1,501 д. об. п., 177 дв.

Лучинецъ, мѣст. (влад.), Подольской г., Могилевскаго у., въ 30 в. къ з. отъ у. г-да, при р. Немин, по тракту изъ г. Бара въ Могилевъ. Ч. ж. 2,529 д. об. п., 270 дв., правосл. церковь, католич. костель, еврейс. синагога, винокуренн. и черепичный заводы. Правами мѣстечко пользовалось еще въ 1780 г.

(Город. посел., ч. IV, стр. 114; Ж. М. В. Д. 1843 г., т. IX, стр. 318).

Лучиничинъ, село (влад.), Подольской г., Могилевскаго у., въ 25 в. къ с. отъ у. г-да, при безымянной рѣчкѣ. Ч. ж. 1,581 д. об. п., 253 дв., и правосл. церковь.

Лучинъ, село (влад.), Киевской г., Сквирскаго у., въ 56 в. отъ у. г-да, при ручьѣ Каменкѣ, впадающемъ за 1 вер. въ рч. Ирпень. Ч. ж. 1,805 д. об. п., 153 дв., церковь св. Троицы, основ. въ 1764 г. Въ 1612 г. владѣлецъ села Александръ Елецъ подарилъ его иезуитамъ; при восстаніи Малороссіи село пострадало отъ казаковъ, при чемъ основанный здѣсь католич. костель былъ разрушенъ. Король Августъ II отдалъ село съ дер. Федоровкою во владѣніе шуту своему, Волынецкому, съ обязательствомъ улаживать по 8 тыс. золотыхъ иезуитамъ.

(Полковничъ, Сказан. о поселен. мѣст. Киев. г., 193).

Лучица, село, Волынской г., Новоградъ-Волынскаго у., въ 48 в. къ с.-з. отъ у. г-да, при р. Случѣ, съ пристанью, на которой въ 4-хъ-лѣтіе 1859—62 г. грузилось среди числомъ ежегодно на сумму 127,599 руб., въ томъ числѣ хлѣба 46,910 пуд. на 24,167 р. и лѣсныхъ плотовъ 407 штукъ на 104,632 р.

Лучка: 1) Л. или *Сеттмий-Яръ*, село (каз.), Астраханской г., Черноярскаго у., во 107 в. къ с.-з. отъ у. г-да, при р. Волгѣ. Ч. ж. 1,808 д. об. п., 208 дв.

2) Л. *Сватова*, слобода Харьковской г.; см. *Новоекатеринославль*.

Лучино, село (каз.), Владимирской г., Ковровскаго у., въ 26 в. отъ у. г-да. Ч. ж. 574 д. об. п., 96 дв., церковь во имя Арх. Михаила; жители села кроютъ хлѣбонамества и торговни занимаются тканьемъ ршнетъ. Село это съ церковью Арх. Михаила въ 1572 г. было отдано во владѣніе Суздальскому Спасо-Евѣеміеву монастырю книг. Ма-

ию Ковровую и княг. Феодосію Пожарскую. Кромѣ села были отданы и другія принадлежавшія имъ деревни, изъ коихъ нынѣ въ приходѣ существуютъ: *Бурнакова*, *Михнева* и *Рытѣкина*. Здѣсь есть кладбище, извѣстное у крестьянъ подъ именемъ Княжого. На немъ была найдена надгробная плита съ именемъ князя Мезецкаго.

(Таховраговъ, Владимр. Сборн., с. 131; его же, спяс. нас. и. Владим. г., изд. 1857 г., с. 89; Влад. губ. вѣд. 1851 г., N 28, 1853 г. N 17; 1858 N 8).

ЛУЧНИКИ (*Лушники*) село, Черниговс. г., Кролевецкаго у., въ 20 в. къ с.-з. отъ у. г-да, при р. Осотѣ. Ч. ж. 868 д. об. п., 181 дв., церковь, свеллосахар. зав. (Забѣлн), на которомъ въ пер. 1860—61 г. выдѣлано песку 3,745 пуд.

(Общ. разв. отрасл. мануфакт. пром., ч. I, прилож., с. 14).

ЛУШНИКОВЕА, пригородная (каз.) слобода г-да Острогожска, Воронежской г., при р. Соснѣ. Ч. ж. 5,112 д. об. п., 789 дв., церковь, становаая квартира. Между жителями кромѣ хлѣбопашества и извозничества, развиты и городскіе промыслы, занимаются выдѣлкою кожъ, шитьемъ сапоговъ и башмаковъ; значительная часть изъ нихъ каменщики.

(Стат. Очерки Воронежск. г., кн. I, с. 54; Второвъ, прил. къ этногр. альбому Ворон. г., 174).

ЛЫБУТЬ, село, Псковской г. и у., въ 10 в. отъ Пскова, при р. Великой, на которой въ этомъ мѣстѣ имѣются пороги. Село это въ древности носило имя Выбуть; въ немъ, какъ полагаютъ, родилась В. кн. Ольга, супруга Игоря. Лыбутскіе пороги замѣчательны по довѣ огромныхъ шубѣ (до 2 пуд. вѣсомъ).

(Топографич. примѣч. на знаніе мѣста путешествія Ея имп. Велич. въ 1780 г., с. 30; Севергинъ, продолж. путеш. по Зап. провинціямъ въ 1803 г., с. 86).

ЛЫГОВЕА, село каз., Харьковской г., Змиѣвскаго у., въ 70 в. къ ю.-з. отъ Змиѣва, при р. Орели. Ч. ж., по свѣдѣніямъ 1860 г., 1,602 д. об. п., малороссіянъ, 278 дв.

ЛЫКОВО (*Лыковщина*, *Никольское*), село (каз.) Нижегородской г., Семеновскаго у., въ 35 в. отъ у. г-да, при р. Керженцѣ. Ч. ж. 136 д. об. п., 26 дв., 2 церкви, изъ коихъ св. Николая построена въ 1779 г. Жители села занимаются, кромѣ хлѣбопашества, ичеловодствомъ, рубкою лѣса и сплавомъ его по Керженцу, и охотою за дичью. Село это въ старину называлось Керженцемъ и принадлежало вдовамъ Московскихъ Великихъ Князей, которымъ завѣщивалось по духовнымъ грамотамъ. Въ послѣдствіи оно пожаловано кн. Борису Мих. Лыкову-Оболенскому, отъ чего и получило названіе Лыкова. По смерти князя супруга его отдала всю Керженецкую волость Макарьеву Желтоводскому мов.; при учрежде-

ніи штатовъ въ 1764 г., селенія эти отошли въ казну. До сихъ поръ все пространство по р. Керженцу въ Семен. у. зовется *Лыковщиной* или *Монастырщиной*.

(Статист. описаніи. отъ М. Ви. Дель., 1854 г., рукопись).

ЛЫКОВЪ-ВРАГЪ, (*Лыковъ Оврагъ*), Калужской г., Малоярославецкаго у., въ 22 в. отъ у. г-да, при р. Гниловодкѣ. Ч. ж. 866 д. об. п., 68 дв. Близъ деревни есть источникъ, имѣющій цѣлебное свойство во внутреннихъ болѣзняхъ. Вода въ немъ состоитъ изъ желѣзистыхъ частицъ, холодна, на вкусъ горьковата. Полагаютъ, что Петръ I, пробывшій въ 1722 г. 4 недѣли на желѣзномъ заводѣ Миллера (въ 6 в. отъ Лыкова), пользовался этими водами.

(Журн. Ураиш, изд. Зельницкаго 1804 г., кн. III, с. 3; Кал. губ. вѣд. 1853 г., N 34, с. 142).

ЛЫНГМЯНЫ, мѣст. (каз.), Виленскаго г., Свенцянскаго у., къ с.-з. отъ у. г-да; при оз. Жездрисъ. Оно уже существовало въ нач. XVI в., потому что въ немъ построены костель въ 1517 г. Ч. ж. 446' д. об. п., 66 дв., католич. костель.

(Город. посел. ч. I, стр. 191; Корватъ, Вилен. г. с. 375, 741).

ЛЫНДА (*Лынка* или *Лытка*) р., С.-Петербургс. г. Новоладожск. у., лѣв. пр. Сяси. Напр. къ с.-с.-в., дл. теч. до 50 вер. Сплавна на большей части своего теченія.

(Stackenberg, Hyd., I, 628).

ЛЫНТУПЫ, мѣст. (влад.), Виленскаго г., Свенцянскаго у., къ ю.-в. отъ у. г-да, при р. Полннтупкѣ. Существовало въ XV в.; первый костель здѣсь былъ построенъ въ 1459 г. Ч. ж. 438 д. об. п., 62 дв., костель.

(Город. посел. ч. I, с. 191; Корватъ, Вилен. г., с. 375, 741).

Лысая гора: 1) Ставропольской губ., Пятигорскаго у., къ с.-в. отъ Пятигорска, на прав. бер. верховьевъ р. Подкумка, имѣетъ абс. выс. 5,880 ф. по геод. измѣр.; состоитъ изъ известняка.

(Güldenstädt, Reise, V. 2, S. 19; Klaproth, voy., I, p. 254; Кавк. Кал. 1858 г., с. 363; Г. Ж. 1854 г., ч. I, Dubois, Voy., IV, 477).

2) гора, въ Маломъ Кавказѣ, Тифлискаго г. и у., близъ Мангиса, подъ 41°33' с. ш. и 61°56' в. д., имѣетъ абс. выс. 5,850 фут. (Ходзько, геогр. полож. и высоты, с. 17).

3) гора, Кубанской области, на южномъ берегу Таманскаго залива, немного западнѣ мѣстечка Тамани, вдается въ море и образуетъ мысъ, примѣтный по своимъ бѣдымъ осыпямъ.

(Сухомлина, опис. Азов. м., с. 24).

4) гора, Оренбургской губерни, Мензалинскаго у., въ 5 в. отъ пригорода Заннска. Рымчовъ, посѣтившій ее въ 1769 г., говоритъ, что она такъ высока и крута, что не-

многим горамъ уступаетъ и въ Уральскомъ хребтѣ. Онъ видѣнъ въ ней оставленный мѣднѣй рудникъ.

(Рычковъ, Днев. зап. 1769 г., с. 37—39).

5) Саратовской губ., Царицынскаго у., въ 2 вер. отъ Сарепты. Это есть самая сѣверная изъ измѣренныхъ возвышенностей, входящихъ въ составъ такъ называемыхъ Ернеей (см. это сл.). Лысая г. имѣетъ 427 ф. аб. выс.

(з. г. о. 1862, III, 24).

6) гора, Иркутской губер., Нижнеудинскаго окр., въ предгоріяхъ Саянскаго хр., близъ р. Хормы, имѣетъ 5,616 р. ф. выс. надъ Красноярскомъ, и состоитъ изъ грюништейна. Вершина горы обнажена отъ лѣсной растительности, откуда и произошло ея названіе.

(г. ж. 1844, II, II, IV, 239).

Лысая Гора: 1) иначе *Новопавловка*, с. (казен.), Екатеринославской г. и у., на правомъ берегу днѣпровскаго протока Рѣчинзи, въ 110 в. къ ю.-в. отъ Екатеринослава. Ч. жит., по свѣд. 1859 г., 1,798 д. об. п., малороссіанъ, 226 дв. Близъ села, на Днѣпрѣ такъ называемая Лысогорская забора.

(Азовская, поѣздка въ Ю. Россію, I, 161, 162).

2) мѣстечко (казен.), Херсонской губер., Елисаветградскаго у., въ 90 в. отъ Елисаветграда, при рч. Черный Ташликъ, на пути изъ Елисаветграда въ Ольвіополь. Ч. ж. 1,631 д. об. п. мелкаванъ, 470 дворовъ. Церкви 2, дворецъ для помѣщенія Высочайшихъ особъ въ случаѣ проѣзда. Лысая гора основана въ 1757 г. однимъ раскольникомъ въ чертѣ земель Сѣчи запорожской, что подаю послѣдней къ жалобамъ на владѣльца, но онѣ не были удовлетворены. Мѣстечко учреждено здѣсь въ 1860 г.

(Славкомъ, ист. В. Сѣчи, II, 201, 277—80, 301, Altertümer am Nordgestade des Pontus въ Wiener Jahrbücher der Litteratur, 1822, V. XX, s. 264).

Лысва, р.: 1) Пермской г., лѣв. пр. Чусовой. Беретъ начало въ Кунгурскомъ у., орошаетъ Пермскій, протекая сначала по пустынной и лѣсной мѣстности, а потомъ, вер. въ 12 отъ устья, мимо Лысвенскаго зав. Напр. въ первой половинѣ теч. къ з., во второй къ с. Дл. теч. 175 вер. Шир. лѣтомъ до 10 саж., глуб. 2 до 3 ф. Сплавъ производится начиная отъ Лысвенскаго зав.

(Stuckenbergh, Hydr., V, 597; Zerrrenner Erdk. v. Perm., I, 95).

2) Пермской г. пр. пр. Камы. Беретъ начало въ Чердынскомъ у., орошаетъ Соликамскій, впадаетъ въ К. немного ниже Соликамска. Напр. къ в.-ю.-в. Дл. теч. до 50 вер.

(Zerrrenner Erdk. v. Perm., I, 62).

Лысвенскій, желѣзодѣлательный и чугуноплавильный зав. (вняг. Бутеро-Радаги),

Пермской г. и у., въ 170 в. къ в.-с.-в. отъ Перми, при р. Лысвѣ, лѣв. прит. Чусовой. Заводскъ основанъ въ 1785 г. Пространство заводскѣ дачи около 840 кв. в.; мѣстность ея представляетъ длинная и отлогія гряды возвышеній, имѣющія общее направл. отъ ю.-з. къ с.-в.; высшая точка находится между вершинами рч. Потоскуя и Больш. Бурсыка. Формацию дачи составляютъ горный известнякъ съ *Productus*, *Spirifer mosquensis* и др. Руда добывается только изъ 2 рудниковъ: *Старокуртымскаго* въ 36 в. и *Кайвакуртымскаго* въ 28 в. отъ завода въ дачѣ Кузьма-Александровскаго зав. Руда состоитъ изъ бураго (въ Старокурт. руд.) и плотнаго краснаго желѣзняковъ (въ Кайвакуртымскомъ); первая даетъ до 43% металла, вторая до 67%. Лѣсомъ дача небогата; торфъ найденъ по р. Лысвѣ въ 3 в. отъ завода, а на берегу Чусовой въ 30 в. отъ завода открыто мѣстороженіе каменнаго угля. Лысвенс. заводскъ началъ плавить чугуны съ 1787 г., и до 1852 г. выплавилъ всего въ сложности 5,124,966 пудовъ. Приготовленіе желѣза началось позднѣе; кромѣ своего чугуна заводскъ передѣлываетъ чугуны Бисерскаго и Кузьма-Александровскаго зав. Въ 3-лѣтіе съ 1860—62 г. на заводѣ ежегодно проплавлялось руды 250,000 пуд., изъ домны выплавлялось чугуна 105,471 п. выдѣлано газоудлиннаго желѣза 116,364 пуд. изъ него переработано на кричныхъ горнахъ болваночнаго сортаго и полосоваго желѣза 77,311 пуд. Въ работы употребилось отъ 280 до 1011 человекъ (въ 1862 г. 607 рабочихъ). Ч. ж. въ заводѣ 2,878 д. об. п. (пр. сп. 1858 г.), церковь.

(Лучшая статья Тученскаго, опис. Лысвенс. зав. въ технич. и хозяйс. отнош. въ Гор. Жур. 1853 г., ч. III, с. 36—199; Збдовскій, Землеп. Рос., IV, 388; В. Ст. Перм. г., с. 98, таб. N 17; Пап. кн. для горн. люд., 1862, с. 44, 1863, с. 83; Сбор. стат. свѣд. для горн. люд. на 1864 г., с. 68).

Лысицы, село (каз.), Подольской г., Ушицкаго у., въ 18 в. отъ у. г-да, при безыменномъ ручьѣ. Ч. ж. 1,752 д. об. п., 230 дв., и правосла. церковь.

Лысна, слобода (каз.), Воронежской г., Острогожскаго у., въ 35 в. отъ у. г-да, при р. Донѣ. Ч. ж. 2,760 д. об. п., 392 дв.

Лысово, село (каз. и влад.), Нижегородской г., Макарьевскаго у., въ 5 вер. отъ у. г-да, близъ впаденія р. Суядовки въ Волгу. Въ отдаленныя времена на мѣстѣ села стоялъ городъ Суядавитъ, разоренный татарами въ княженіе Дмитрія Константиновича. Лысово же заселено въ XVI в., когда торгъ на Макарьевскій ярмаркѣ до того усидился,

что купцы по недостатку мѣста на лѣвомъ берегу, около Макарьева, перебирался на правый, гдѣ нашли удобную пристань. Въ жалованной грамотѣ въ 1410 г., Нижегородскаго кн. Давида Борисовича Благотѣшенскому мон. видно, что въ этомъ году пустынь на Лысково подарена монастырю. Изъ писцовыхъ книгъ 1624—26 г. видно, что въ Лысково было 2 деревян. церкви, 7 дворовъ священнослужителей, 73 дв. церковныхъ бобылей, дворъ монастыря Макарьева Желтоводскаго, дворъ монастыря Николы Угрѣшскаго и дворъ на приѣздъ чашника Ив. Аф. Плещева, женскій *Рождества Богородицы* монастырь, и другой *Казанскій* мужскій подь селомъ съ слободкою, въ коей 24 двора бобыльскихъ. Оба монастыря упразднены въ 1764 г., и монастырскія церкви обращены въ приходскія. Лысково прежде принадлежало кн. Грузинскимъ, нынѣ же большею частію принадлежитъ гр. Толстымъ; въ Лысковской ихъ вотчинѣ было въ 1861 году съ деревнями 3,142 души муж. пола (по X ревиз.), 1,266 дв., 12,784 десят. земли. Въ 1859 г. въ селѣ было ж. 5,962 д. об. п., 926 дв., 9 церквей, изъ нихъ Введенская построена въ 1712 г., въ коей хранится антипистъ времени царя Алексѣя Михайловича 1654 г.; въ церкви Вознесенія хранится напрестольный крестъ, вложенный сюда кн. Георг. Ал. Грузинскимъ и сдѣланный въ 1655 по заказу господаря молдавскаго Стефана для монастыря Кишина. Въ 1 в. отъ села есть гора *Олекина*, на которой сохранилось древнее городище. Въ селѣ 3 училища: духовное, сельское и частное, больница, аптека, почтовая контора, управление VI округа 1-ой дистанціи Путей Сообщенія, ириютъ для пересыльных арестантовъ, винокуренный зав. (гр. Толстой), который въ 1862—63 г. выкурилъ 84,625 ведеръ спирта изъ 210,657 пудовъ ржаной муки. Базары по средамъ и пятницамъ; они особенно значительны осенью и зимою, когда сюда привозятъ въ большомъ количествѣ хлѣбъ, холстъ и разныя мануфактурныя произведенія, которыми богата Нижегородская губ. Лысково считается однимъ изъ важнѣйшихъ складочныхъ пунктовъ; кромѣ хлѣба, привозимаго преимущественно изъ Васильскаго и Княгининскаго у., на пристань доставляются льны, рокожи и разныя древесныя надѣлія; хлѣба здѣсь сбывается до 300,000 четвертей. Въ 1862 г. на пристани села грузилось 259 судовъ съ грузомъ 1,766,719 пуд. на 1,006,373 руб., разгрузилось 16 судовъ

Геогр. Словарь.

съ грузомъ 122,374 пуд. на 56,179 руб. Въ числѣ грузившагося товара было: хлѣба разнаго 1,550,299 пуд. на 836,424 р., сѣмени льнянаго и коноплян. 141,310 пуд. на 124,192 р., орѣховъ 4,523 пуд. на 8,594 р., спирту и виноград. вина 16,077 пуд. на 27,020 р., дѣса и дѣсен. надѣлій на 5,723 руб. Разгружалось: соли 52,900 пуд. на 21,138 р., хлѣба 56,730 пуд. на 20,340 р. Жители Лыскова, кромѣ работъ на пристани, занимаются отливою почтовыхъ колоколычковыхъ, дѣланіемъ крестьянскихъ вуговицъ, заповонокъ, наперстковъ и т. п., всего на сумму до 100,000 р. сер.; сбываютъ на Нижегородской ярмаркѣ азиатскимъ купцамъ.

(Strahlenberg, p. 329; Зап. Археол. Общ., 1, ч. 2-я, с. 7, IV, с. 50 (перечень заставій), кн. X, с. 339, 372, 408; Ист. Рос. Герар., ч. V, с. 30; Штуцбергъ, Труды, Нижегород. г., с. 18, 29; Волга отъ Твери до Астрах., с. 196; Заоловскій, Землеп., ч. IV, 137; Бяловъ, путев. впечат., с. 85; В. П., отъ Иркут. до Москвы, с. 189; Ж. М. Вн. А. 1849 г., т. XXVII, с. 104, 1858 г., т. XXVIII, с. 36, 38, 45, 49; В. Ст. Нижегород. губ., с. 74, 114; Ярослав. губ. вѣд. 1856, N 14).

ЛЫСКОВО, мѣст. (влад.), Гродненской г., Волковыскаго у., въ 37 в. отъ у. г-да, при безымянной рѣчкѣ. Ч. ж. 673 д. об. п., 120 дв., православи. церковь съ упраздненнымъ базилянскимъ монастыремъ, католич. костель съ упраздненнымъ монастыремъ ксендзовъ-миссіонеровъ, богадѣльня, приходское училище, и еврейск. молитвен. домъ. Лыск. упоминается въ 1557 г. въ уставѣ объ управленіи королевскими волостями и называется волоствомъ. Въ мѣстечкѣ находится могилы польскаго поэта Карпинскаго.

(Акты Зап. Рос., II, N 137, III, N 19, 104; Город. посел., ч. II, с. 111; Вобровскій, Гродн. г., с. 1, 072).

ЛЫЦОВО, село (влад.), Московскою г., Коломенскаго у., въ 4 в. отъ у. г-да, при р. Коломенкѣ. Ч. ж. 1167 д. об. п., 126 дв., церкви, 2 фарфоровыхъ зав. (Кудиновыхъ), на которыхъ въ 1861 г. выдѣлано чайной посуды на 34,965 руб. при 80 рабочихъ.

ЛЫСНЯ горы, Саратовской г. и у. Такъ называются каменныя возвышенности на прав. сторонѣ Волги, лежація вер. въ 5 къ 3. отъ Саратова.

(Pallas, Reise, III, 618; Лепехинъ, въ Полю. собр. учен. пут., III, 377; Müller, Stromlauf. d. Wolga, с. 494).

ЛЫСНЯ ГОРЫ: 1) (*Дмитриевское*), село (влад.), Саратовской г., Аткарскаго у., въ 35 в. отъ у. г-да, при р. Медвѣдицѣ. Ч. ж. 455 д. об. п., 51 дв., ярмарка, базаръ, на р. Медвѣдицѣ пристань, съ которой въ 1859 г. отпущено хлѣба 72,400 пуд. на 14,970 р., въ 1860 г. — 31,000 пуд. на 9,560 р.; въ 1861 г. и 62 г. отпуска не было.

2) село, Тамбовской г. и у.; см. *Блажьсткая* слобода.

Лысянка, мѣст. (влад.), Киевской г., Звенигородскаго у., въ 23 в. отъ у. г-да, при р. Гниломъ Тикичѣ, по Киевскому почтовому тракту. Заселено въ 1622 г. русскимъ воеводою Яношъ Даниловичемъ, по привилегіи короля Сигизмунда III, на урочищѣ, лежащемъ на граничной чертѣ съ татарскими владѣніями и изстари называемомъ Лысянкою. Въ привилегіи между прочими условіями находились слѣдующія: даровалось магдебургское право, жители должны огородиться заборами, укрѣпиться и имѣть при себѣ ружья. Во время казачества мѣстечко было такъ многолюдно и сильно, что татары не смѣли приблизиться къ нему за 100 верстъ. Въ XVIII в. укрѣпленіе состояло изъ 4-хъ-угольнаго каменнаго замка съ башнями по угламъ, окруженнаго высокими частоколомъ. Въ 1768 г. гайдамаки ворвались въ замокъ, разграбили его и перебили многихъ жителей, за что польскій отрядъ Стемпковскаго повѣсилъ въ Лысянкѣ 600 гайдамаковъ. Въ 5 в. къ с. отъ мѣстечка находятся валы, отстоящіе одинъ отъ другаго на 3—4 саж. и тянутся на 10 в. до с. Журчанецъ, отсюда поворачиваютъ мимо с. Щербачинецъ до с. Хижинецъ. Нынѣ здѣсь ч. ж. 8,137 д. об. п., 516 дв., 2 прав. церкви, еврейск. синагога, 2 ихъ молитвен. школы, католич. костель, богадѣльня, почтовая станція, винокуренный и кирпичный зав., торгя черезъ 2 недѣли по воскресеньямъ. На правомъ берегу Тикича есть желѣзные минеральные ключи, прежде обдѣланные, но нынѣ оставленные.

(Валыны, Staroz. Pols., т. II, 510, 1396; Фулдулей, Киевск. г., ч. I, с. 498; Город. посел., ч. II, с. 474; В. Ст. Киев. г., с. 224; Фулдулей, обзоръ вѣловъ и могилъ Киев. г., с. 16; Ж. М. В. Д. 1843 г., т. IX, с. 503; Памат. кн. Киев. губ. на 1836 г., с. 122; Подласицъ, сказ. о насел. мѣсти. Киевск. г., с. 399).

Лысянскія Вудища, село (влад.), Киевской г., Звенигородскаго у., въ 20 в. отъ у. г-да, при р. Гниломъ Тикичѣ. Ч. ж. 717 д. об. п., 87 дв., прав. церковь, свеклосахарный зав. (Гышковскаго). На которомъ въ 1860—61 г. выдѣлено песку 13,080 пуд.

(Общ. разв. отрас. пром., ч. I, р. 16).

Лытва, р., Перыскій г., Соликамскаго у., пр. пр. Вильны, сист. Камы. Напр. къ ю.-з., дл. теч. 20 вер. Л. замѣчательна тѣмъ, что на ней находится Александровскій зав., и что къ нее впадаютъ рр. Сѣв. и Полдневая Лунья, на которыхъ найдены значительные запасы каменнаго угля. Л. сплавна весною вер. на 19. (М. Ст. Верн. г., с. 44; г. ж. 1897, IV, 225).

Лытварино, селцо (влад.), Московскою г., Бронницкаго у., въ 35 в. отъ у. г-да, при р. Москвѣ. Ч. ж. 409 д. об. п., 55 дв.

Жители этого селца занимаются добываніемъ камня, который обрабатывается на жернова, плиты, памятники и проч. Однихъ жерновомъ отпускается въ Нижній-Новгородъ на сумму до 30 т. р.

(Москов. губ. вѣд. 1853 г., N 41; г. ж. 1856, III, 231; Мейендорфъ, прикл. геол., 30, 152; Каприанова, Москов. г. въ строит. отн., с. 67).

Лычино, село (каз.), Калужской г., Мещевскаго у. въ 30 в. отъ у. г-да, при р. Безвели. О немъ упоминается подъ 1494 г. въ договорной грамотѣ Іоанна III съ Александромъ Литонскимъ. Ч. ж. 130 д. об. п., 13 дв.

(Калуж. губ. вѣд. 1855 г., N 25, с. 111).

Лычово, село (влад.), Екатеринославской г., Новомосковскаго у., въ 57 вер. къ с. отъ у. г-да, на р. Орели. Жит. 1,334 д. об. п., 204 дв. и 3 ярмарки (23 апр., 1 окт. и 4 ноября), на которыя въ 1862 г. привезено товаровъ на 16 т. р., продано на 12,830 р.

(Пам. кн. Екатеринослав. г. 1864, с. 132).

Лычнѣй, островъ, на оз. Сандаль, Олонецкой г., Петрозаводскаго у., къ с.-с.-в. отъ у. г-да, имѣетъ въ дл. до 4 в., въ шир. отъ 1—2 в. Съ с. стороны о-ва простирается внутрь большая заводь; поверхность его усѣяна плитняковымъ камнемъ. На островѣ 2 селенія: Лычное и д. Сѣверная.

(Озеродковскій, плав. по Ладож. и Онеж. оз., с. 227; г. ж. 1860, 544).

Лышичи, село (казач. и каз.), Черниговской г., Стародубскаго у., въ 22 в. отъ у. г-да, при руч. Вегрикѣ и р. Унечи (Дѣлпракка). Ч. ж. 1,969 д. об. п., 264 дв.

Львово, село, Саратовской г.; см. *Копѣны*.

Льговъ, уѣзд. г-дъ Курской г.

I. Г-дѣ, подъ 51°41' с. ш. и 52°57' в. д., въ 80 в. къ з.-с.-з. отъ Курска, при р. Сеймѣ. Нѣкоторые полагаютъ, что городъ стоитъ на мѣстѣ древнѣйшаго г-да Ольгова, упоминаемаго въ лѣтописяхъ подъ 1152 г. и принадлежавшаго въ составѣ Поселья къ владѣніямъ Олега Святославича, внука Ярослава I. При нашествіи татаръ Ольговъ былъ разрушенъ до основанія, и оставалось одно городище, которое, тоже по предположенію, въ Кн. Больш. Чертежа извѣстно подъ именемъ Городцакаго городища, на которомъ стояла передовая сторожа. Исторически Л. дѣлается извѣстнымъ только въ XVIII ст.; здѣсь была мужская Льговская пустынь, неизвѣстно когда основанная, до 1764 г. приписанная къ Высокопетровскому Московскому монас., а въ 1764 г., при изданіи штатовъ, упраздненная. Подмонастырную слободу въ 1779 г. повелѣно было

переименовать въ уѣздный городъ Курскаго наместничества, въ 1796 г. оставленъ за штатомъ, во въ 1802 г. опять возстановленъ у. г-домъ Курской губернии. Около 1780 г. въ г-дѣ было 336 жит. м. п. По свѣд. за 1864 г., ч. ж. 3,564 д. об. п. (1,780 м. п.), изъ коихъ: купцовъ 446, мѣщанъ 2,523. Пеправославн.: 767 раскольниковъ. Церковь въ городѣ 1, домовъ 335 (5 камен.), лавокъ 36, постоянныхъ дворовъ 2, больница, уѣздное и приходское училища. Земли городу принадлежатъ 212 десятъ; доходъ на 1862 г. исчисленъ въ 2,568 рубл. Жители занимаются преимущественно мелкою промышленностью и перекушкою сельскихъ произведеній крестьянъ; ремеслами въ 1864 г. занималось 200 человекъ (79 мастеров.); ремесленныхъ заведеній въ городѣ нѣтъ. Въ городѣ находятся заводы: 7 салотопен., на которыхъ убивается ежегодно до 1½ тыс. крупнаго и до 4 тыс. мелкаго скота, всего на сумму до 42 т. р.; мыловаренный заводъ выдѣлываетъ отъ 300 до 600 пуд. мыла, пивоваренный варить пива до 2 т. ведръ. Торговые обороты мѣстныхъ купцовъ невелики; кромѣ продажи предметовъ, нужныхъ въ городскомъ и сельскомъ быту, купцы скупаютъ хлѣбъ, пеньку, сало, масло постное, отсылая ихъ въ Орловскую губ. для перепродажи. Въ 1864 г. выдано торговыхъ свидѣтельствъ 62 по 2-й гильдii, 184 на мелочный торгъ, 4 на разносный и разновный, 68 мѣщанамъ промысловыхъ, 5 прикащикамъ; билетовъ на торговлю и промышленныя заведенія 83. Базары собираются по вторникамъ и пятницамъ; ярмарокъ 4: янв. 1, въ 10-ю пятницу по Пасхѣ, 1 сентяб. и 27 ноября; на нихъ привозилось разнаго товара купцами городовъ Курской губ. въ 1862 г. на 66 тыс. р., въ 1863 г. на 39 т. р., продавалось въ 1862 г. на 26 т., въ 1863 г. на 19 т. р.

(Ларюновъ, опис. Курск. намест., с. 95; Зуевъ, путеш. зап., с. 157; Истор. Рос. Импер., ч. V, с. 31; Город. посел., ч. III, с. 29; Эконом. совет. город. посел., ч. I, тетр. XVIII, стр. 17; В. Ст. Курск. г., с. 135; Труды Курск. губер. статист. Комит., вып. I, с. 48, 83; Нам. кн. Курск. губ. на 1860 г., с. 180).

II. *Львовскій* у-дѣ въ сѣв.-зап. части г-ии. Простр. его, по Швейцеру, 53,95 кв. м. или 2,610 кв. в. Площадь уѣзда по виду своего мѣстоположенія представляетъ нагорную равнину, перерѣзанную въ нѣкоторыхъ мѣстахъ оврагами и сползающими къ западу. Абсол. выс. ея въ с.-в. части при д. *Жмакитъ* (51°47' с. ш., 53°14' в. д.) достигаетъ 846 ф., на с. при *Бочестѣ* (51°43' с. ш., 53°2' в. д.) 814 ф., на зап. при *Ивановскомъ* (51°36' с. ш., 52°37' в. д.) 686 ф., на ю.-в. при *Бомановѣ* (51°34' с. ш., 53°18' в. д.) 793 ф., на

югѣ при *Машикинѣ* (51°26' с. ш., 53°1' в. д.) 813 ф. Почва у-да преимущественно черноземная, песокъ является по берегамъ р. Сейма и занимаетъ мѣстами простр. въ 2 вер. шир. отъ береговъ, суглина встрѣчается на лѣв. бер. Сейма. Всѣ рѣки, орошающія уѣздъ, принадлежатъ къ системѣ р. Днѣпра, именно къ системѣ р. Сейма, и только незначительныя притоки Псла берутъ начало въ южной части уѣзда, какъ напр. *Локня*, *Понница*, впадающія въ р. Смердицу (прит. Псла). *Сейма* течетъ по у-ду отъ в. къ з., дѣлая въ своемъ теченіи большіе изгибы, до выхода изъ у-да отъ устья р. Свапы; онъ служитъ запад. границею съ Рылъскимъ у. Въ Сеймѣ впадаютъ въ предѣлахъ уѣзда: *Свапа*, протекающая только по границѣ съ Рылъскимъ у-домъ, *Демина*, *Рычица*, *Прутъ* (прав. притоки), *Дична*, *Реутъ*, *Болыи*. и *Малая Пына*, *Вер.* и *Нижн. Деревенки*, *Брылина* (лѣв. притоки) и другія. Всѣ онѣ не судоходны и не сплавы. Озеро въ уѣздѣ нѣтъ, болота небольшими пространствами встрѣчаются по теченію рѣкъ и происходятъ отъ весенняго разлива ихъ водъ. Подъ лѣсами въ у-дѣ до 48 тыс. дес., т. е. около 22% общей площади, изъ нихъ казенныхъ лѣсовъ въ 1858 г. было 8,134 десят. (т. е. 11%) общаго колич. казен. земель, коихъ 72,635 десят.); лѣсъ породы лиственной, и только въ нѣкоторыхъ мѣстахъ (у с. Банищъ) растетъ сосна. По свѣд. за 1864 г., ч. ж. въ уѣздѣ (безъ г-да) 97,531 д. об. п. (47,123 м. п.), съ городомъ на 1 кв. м. по 1,872 д. об. п. Въ у-дѣ: дворянъ 438, крест. казен. 30,318, вышедш. изъ крѣпост. завис. крест. 55,352, дворовыхъ 4,820. Кромѣ 3,028 раскольниковъ жители почти все православныя. Въ 1864 г. въ уѣздѣ было 58 православныхъ церквей и 1 лютеранская (лютеранъ въ уѣздѣ 9). Уѣздъ раздѣленъ на 4 стана; вышедш. изъ крѣп. зависим. составляютъ 17 волостей, 180 обществъ (305 владѣльцевъ). Жители раздѣщаются во 187 поселкахъ, изъ коихъ слободъ 6, селъ 51, селенъ 18, деревень 94 и мелкихъ поселковъ 18. Селеній, имѣющихъ жителей свыше 1,500 д. об. п., 10: *Ивановское* 4,391, *Уголье* 2,399, *Баниши* 2,386, *Новосергеевская* (Каменскій хуторъ) 1,931, *Деревенки Нижніи* 1,885 и *Высшіи* 1,862, *Густомои* 1,583, *Износково* (Колонтаевка) 1,662, *Шентуховка* 1,564 и *Ольшанка* 1,506. По роду занятій жителей уѣздъ принадлежитъ къ числу земледѣльческихъ; особенно занимаются хлѣбопашествомъ, скотоводств., пчеловодствомъ и отчасти садоводствомъ. Подъ

*

пахлячи до 135 т. дес., т. е. стекло 62% общей площади; хлѣба остается значительное количество на продажу и винокурение. Въ пер. винокур. 1862—63 г. хлѣба употреблено до 60 т. п. Къ числу другихъ промысловъ относятся пивовар., гоньба лошадей, содержание постоялыхъ дворовъ, отхожіе промысла въ другія мѣстности; въ 1858 г. однимъ казен. крестьянамъ было выдано 1,611 паспортовъ и билетовъ. Заводская промышленность уѣзда значительно уменьшилась противъ прошедшаго столѣтія; около 1780 г. въ уѣздѣ была суконная фабр. въ с. Коляковѣ, коверная, полотнянная, 18 винокуренныхъ, 5 кирпичныхъ, известковый и солодовенный заводы. Въ 1846 г. суконная фабр. была въ Ивановѣ. Нынѣ здѣсь находятся: свеклосахарный зав. въ с. *Ольшанкѣ*, 2 винокуренныхъ въ с-цѣ *Красной-слободкѣ* и *Погребкахъ* (въ 1864 г. ихъ было 5), выкурившихъ въ 1862—63 г. 10,496 ведеръ безводнаго спирта, дегтярный, 6 кирпичныхъ и 1 селитряный. Ярмарки въ уѣздѣ бывають: 5 въ с. *Ивановскомъ* (св. Троицы, 29 іюня, 30 авг., 1 окт. и 8 нояб.), *Шустовъ* (на Святой), 5 въ с. *Козль* (17 марта, на Страстной, св. Троицы, 6 авг. и 24 нояб.), 2 въ *Юрехѣ* (29 іюня и 6 декаб.), 3 въ *Успенскомъ* (7 янв., 23 апр., 15 авг.), 2 въ *Нижнихъ Деревенькахъ* (15 авг., 26 октяб.), 3 въ *Выснихъ Деревенькахъ* (2 февр., 8 сентяб., 6 декаб.), 5 въ с. *Колмаковѣ* (Вознесенье, 9 мая, 20 іюля, 8 нояб. и 6 декаб.), 5 въ *Новогеоргиевской* сл. (16 янв., на сырой недѣлѣ, 23 апр., 8 іюля и 19 октяб.) и 3 въ с. *Петруховкѣ* (7 янв., 17 марта и 19 октяб.); на нихъ въ 1863 г. было привезено на 98,521 р., продано на 50,490 р. Лучшія по оборотамъ ярмарки въ Колмаковѣ—Вознесенская съ привозомъ на 12,450 р., прод. на 7,145 р., 20 іюля съ привозомъ на 11,475 р., прод. на 5,950 р.

(См. Курская г.).

ЛГОВЪ монас., Рязан. г.; см. *Ольгово* село.

ЛГОВЪ, село (влад.), Орловской г., Болховскаго у., въ 45 в. отъ у. г-да, при р. Вытебелѣ. Ч. ж. 1,588 д. об. п., 169 дв.

ЛѢжа или *Лжа*, р., Витебской и Псковской г-ий, лѣв. пр. Утрон, сист. р. Великой. Беретъ начало въ Люцинскомъ у., близъ дер. Субиново, прикасается къ Опочинскому, орошаетъ Островской. Общее напр. къ с., дл. теч. 170 вер. Шир. до 10 саж., глуб. до 3 арш., бродовъ мало, мостовъ нѣсколько. Въ прежнія времена по Л. производился сплавъ лѣса.

(Stuckenberg, Hydr. I, 311; В. Ст. Псков. г., с. 85).

ЛѢна или *Лянная*, р., Новгородской г., лѣв. пр. Мсты. Беретъ начало изъ болота въ Крестецкомъ у., протекаетъ въ Лянно, орошаетъ Крестецкій у. Общее напр. къ в., дл. теч. до 50 вер. Не судоходна.

(Stuckenberg, Hydr., I, 410; Суд. док. II, нов. оп. Вышневолоц. сист. с. 119).

ЛЪОМЪ или *Лемъ*, р., Архангельской и Вологодской г., сѣв. пр. Печоры. Беретъ начало въ болотахъ Мезерскаго у., впадаетъ въ Печ. въ Усгьсьскомъ у. Напр. къ ю.-в., дл. теч. 150 в. Течетъ по мѣстностямъ весьма лѣснымъ. Прит.: Ленавожь, Голь (80 вер. дл.).

(Krusenstern, Petchora-L., p. 427; ж. м. в. д. XXXV, 463).

ЛЪТИЦА, р., также *Льтица* или *Альта*, Черниговск. и Полтавской г., пр. пр. Трубежа. См. *Альта*. Кромѣ убійства на Альтѣ въ 1015 г. князя Бориса Владимировича, Святополкомъ, Альта замѣчательна еще слѣдующими, на берегахъ ея происходившими, событіями. Въ 1019 г. братоубійца разбитъ здѣсь Ярославомъ; въ 1068 г. Изяславъ Ярославичъ разбитъ половцами; въ 1117 г. Мономахъ выстроилъ надъ Альтю храмы, а въ 1125 г., мая 19-го, умеръ на ея берегу; въ 1628 г., на ея же берегахъ, совершилась извѣстная Тарасова ночь, въ которую гетманъ Тарасъ Трясило вырѣзалъ поляковъ; въ 1664 г. воздвуженъ на берегу Альты протоиреемъ Буковичемъ, каменный крестъ, который уцѣлѣлъ и по нынѣ. При Богданѣ Хмельницкомъ надъ Альтю стоялъ домъ знаменитаго полковника Цюрюмъ; въ 1710 г. оныя принадлежалъ монастырю Переяславскому. Ежегодно 2-го мая на этой рѣкѣ бываетъ крестный ходъ, молебствие и купаніе больныхъ.

(Зап. г. Общ. зн. XI, с. 126—127).

ЛЪТУА, на некоторыхъ картахъ *Альмуа* (по Ланерузу *Porte Française*), заливъ на прибрежьи Русской Америки, въ Ново-Архангельскомъ отдѣлѣ, близъ горъ Крильонъ и Хорошей Погоды (Fairweather). Углубленіе залива въ прибрежьи къ с.-в. почти на 92 вер., шир. отъ 700 до 1,300 саж.; вершина его раздѣляется на двѣ части, почти перпендикулярныя къ его длинѣ и простирющіяся въ длину около 12 вер. и въ ширину отъ 700 до 1,300 саж. Входъ и выходъ изъ залива опасны. Бухта велика, но мѣсть годныхъ къ поселенію нѣтъ: вездѣ каменья и песокъ, строеваго лѣса также въ близости не видно. Въ зимнее время бывають здѣсь свучи. Около 4 вер. къ сѣверу отъ входа въ заливъ течетъ въ горы, черезъ озеро, небольшая рѣчка, въ которую идетъ периодическая рыба и годами довольно обильно. Южный

мысль входа въ зал. Льюга находится подь 58°36' с. ш. и 250°24' в. д. Лучшее якорное мѣсто тотчасъ за сѣвернымъ мысомъ. На прибрежьяхъ залива, въ нѣкоторомъ удаленіи отъ открытаго моря, подпимаются страшныя громады горъ, составляющихъ отроги испанской горы Крильонъ и почти отвѣсно падающихъ въ бездонную глубину воды; во всякое время года, внутри залива плаваютъ льды, ниспадающіе съ горъ. Шумное паденіе этихъ льдовъ нарушаетъ тишину величественной, но мертвой природы этого замѣчательнаго залива.

(Гидр. вѣст. къ Атласу Тейтльмана, с. 34 и 35).

Льюга, р., Вятской г., лѣв. пр. Вятки. Орошаетъ у. Елабужскій и отчасти захватываетъ Малмыжскій. Напр. къ ю.-з., дл. теча 50 вер., шир. въ менѣе до 5 саж. Берега возвышенны и лѣсисты. Л. сплавна весною на 40 вер., а въ прежнія времена по ней ходили и барки.

(Stuckenberg, Hydr., V, 636).

Лѣвая Россонь: 1) село, Воронежской г.; см. *Россонь Лѣвая*.

2) Село, Самарской г.; см. *Падовка*.

Лѣварское, мѣстечко, Екатеринбургской г., Славяносербскаго у.; см. *Веселогорское*.

Лѣль, на нѣкоторыхъ картахъ *Лель*, р., Пермской г., Чердынскаго у., лѣв. пр. Камы. Береть начало на болотѣ Гуменцо. Напр. къ ю.-в.-з., дл. теч. 160 вер., шир. 10 саж., глуб. лѣтомъ 1 до 2 арш. По рѣкѣ сплавляютъ весною немного лѣса розсыпью. Берега рѣки необитаемы.

(Stuckenberg, Hydr., V, 534).

Лѣнинива, село (казен.), Харьковской г., Змиевскаго у., въ 30 в. отъ Змиева, при рч. Берестовой. Ч. ж., по свѣд. 1860 г., 2,509 д. об. н., великороссіянь, 341 дв.

Лѣнцлавое или *Липляно*, мѣст. (влад. и казач.), Полтавской г., Золотоношскаго у., въ 39 в. къ с.-з. отъ Золотоноши. Ч. ж. 1,491 д. об. н., малороссіянь, 210 дв., церковь. Поселеніе древнее, суда по окрестнымъ землянымъ сооруженіямъ; при Богданѣ Хмельницкомъ было сотеннымъ городкомъ, Каневского полка; по уничтоженіи гетманства принадлежало къ Полтавскому наместничеству.

(Топогр. опис. Шафоновскаго у. 33; Ж. М. В. А. 1848, ХХIV, 34; Вѣст. Геогр. Общ. 1836, ХVII, 338; Опис. Полтавской г., Архадаренко, II, 12).

Лѣсны: 1) Л., иначе *Большая Чернава*, село (каз. и влад.), Орловской г., Ливенскаго у., въ 35 в. отъ у. г-да, при р. Большой Чернавѣ. Ч. ж. 1,681 д. об. н., 202 дв.

2) село (влад.), Тульской г., Одоевскаго у., въ 34 в. къ ю.-в. отъ Одоева, при прудахъ, на тракѣ изъ Черни въ Крапивну. Ч. ж. 1,512 д. об. н., 134 дв.

Лѣскова, мысл., на с.-з. берегу полуостр. Аляны, между м. Рожнова на с.-в. и Деонтовича на ю.-з. Мыслъ Л. возвышается немного надъ окрестнымъ сѣвернымъ прибрежьемъ. Названъ кап. Литке, въ честь лейт. Лѣскова.

(Литке пут. отъ морех., 273).

Лѣсна, р. Гродненской г.; пр. пр. Зап. Буга. Берегъ начало въ Бѣловешской пущѣ, Пружанскаго у., орошаетъ Брестъ-Литовскій у., впадаетъ въ Бугъ 8 вер. ниже Брестъ-Литовска. Напр. сначала къ ю.-в., потомъ къ ю.-з., дл. теч. 100 вер. Л. обильна водою, имѣетъ теченіе дов. быстрое, берега вообще низкіе, въ верховьяхъ лѣсистыя, а далѣ болотистыя. Только между дворами Трошаницы и Выстоболи берега круты. Весною рѣка разливается на 1 вер. шир. Мельницъ на рѣкѣ 14 и онѣ препятствуютъ сизаву.

(Stuckenberg, Hydr., VI, 43; В. Ст. Гродненс. губ., ст. 28, Eichwald Naturhist. Sk., p. 230).

Лѣсная Неѣловка (*Нееловка*, *Ноярская Неѣловка*), село (влад.), Саратовской г. и у., въ 95 в. отъ у. г-да. Ч. ж. 1,348 д. об. н. 107 дв., больница, винокуренный заводъ, выкурившій въ 1862—63 г. 64,816 ведръ спирта.

Лѣсники, село (каз.), Киевской г. и у. въ 16 в. отъ Кіева, при уроч. Безоднѣ. Ч. ж. 370 д. об. н., 69 дв., церковь во имя Преображенія, основ. въ 1859 г. Близъ селенія находится Θεодосіева пещера, гдѣ былъ монастырь Гнилецкій или Глинецкій, о которомъ упоминается въ 1504 г.; онъ былъ разрушенъ татарами, послѣ чего земли, принадлежавшія монастырю, отошли во владѣніе Киевскаго митрополита, а съ 1504 г. отдали во владѣніе Выдубецкому монастырю, а въ 1833 г. эти земли отмежеваны Братскому монастырю.

(Полковничъ, Сказан. о населен. мѣст. Киевск. губ., с. 83).

Лѣсничье, село (влад.), Подольской г., Ольгопольскаго у., въ 12 в. къ с.-в. отъ у. г., при ручьѣ Яланецъ. Ч. ж. 1,559 д. об. н., 210 двор. и правосл. церковь.

Лѣсно или *Лѣсное* д. (к.), Могилевской г., Старобыховскаго у., близъ м. Вропольска; замѣчательна побѣдою, одержанною Петромъ I, въ 1708 году, надъ шведскимъ генераломъ Левенгаутомъ.

(Безъ-Корниловичъ, Истор. опис. о Бѣлорусси, 207. Топогр. прилж. на знатнѣйш. мѣста путешествія Ея М. В. въ 1780 г., с. 87; Путеш. Ея Им. Велич. въ полуд. край въ 1787 г., с. 28).

ЛѢСНОЕ КОНОБѢВО, село, Тамбовской г.; см. *Конобьево Лѣсное*.

ЛѢСНОЙ, ос-въ, одинъ изъ ос-вовъ Кадьяскаго архипелага въ Русской Америкѣ. Онъ находится близъ с.-в. прибрежья Кадьяка, къ ю.-в. отъ мыса Елового внутренняго, отъ котораго отдѣляется проливомъ вер. въ 2 шир. Дл. ос-ва отъ с.-с.-в. къ ю.-ю.-з. $4\frac{1}{2}$ вер., ширина по срединѣ $2\frac{1}{2}$ вер. Берега ос-ва вообще скалисты. Ос-въ холмистъ, имѣетъ нѣсколько озеръ и отчасти поросъ лѣсомъ, откуда и получилъ свое названіе. При такой привлекательной мѣстности, Лѣсной ос-въ не имѣетъ однакоже мѣстъ, удобныхъ для воздѣлыванія. На заворотѣ ос-ва, обращенномъ къ Кадьяку, есть алеутское селеніе Чинякъ, у русскихъ промышленниковъ Алексашкино жилд. Жителей на всемъ ос-вѣ 214, въ томъ числѣ 10 креоловъ, остальные алеуты. Креолы занимаются огородничествомъ, скотоводствомъ и ледянымъ промысломъ, алеуты выѣзжаютъ лѣтомъ въ бобровыя партіи, а зимою на ловлю лисицъ и выдръ.

(Головинъ, пут. зап. Сѣвта на шл. Камчаткѣ, II, 64; Давыдова и Хвостова, доур. пут., I, 213; Тебенъкова, глдр. зап., с. 63; Костлицева, отч. по обз. Р.-Ам. кол., с. 4—5).

ЛѢСНОЙ ВОРОНЕЖЪ, рѣка; см. *Воронежъ*.

ЛѢСНЫЕ островки, въ Кольскомъ заливѣ Сѣвернаго ок., въ зап. углу губы Сайды, Архангельской г., Кемскаго у. Ихъ 3, они покрыты березнякомъ, соединяются съ берегомъ губы осушными рифами. За островками, въ берегъ губы, вдается бухточка съ глуб. до 18 саж., но при входѣ въ нее съ сѣвер. стороны островковъ, только $2\frac{1}{2}$ сажени.

(Рейнке, Глдр. оп. сѣв. бер. Россіи, ч. II, 214, 213, 217).

ЛѢСНЯКИ, село (влад. и казач.), Полтавской г., Пирятинскаго у., при рч. Иртавцѣ, въ 49 в. къ в. отъ Пирятина. Ч. жит. 1588 д. об. п., малороссіяны, дв. 170.

ЛѢСОВИЧИ, село, Кіевской г., Таращинскаго у., см. *Лисовичи*.

ЛѢСТНИЦЫ, пороги на р. Мстѣ, Новгородской г. Боровицкаго у., изъ числа *Боровицкихъ* пороговъ (см. это сл.), имѣетъ протяженія 215 саж., паденіе воды 2 фут. 6 дюйм., глуб. 3 фут. Для улучшенія судоходства здѣсь выравнено дно, срѣзаны берега, и для предохраненія судовъ отъ удара о каменистый берегъ, устроены упругія зашвыи и деревянный обрубъ.

(Судоходн. Дорож. 1835 г., ч. II, отд. I, с. СССХVIIII, 104).

ЛѢТВА, р., Вологодской и Вятской г., пр. пр. Вятки. Беретъ начало въ лѣсахъ Усть-Сисольскаго у., орошаетъ Ордовскій и Сло-

бодской. Напр. къ ю.-в., длина теч. 160 вер. Сплыва отъ устья р. Лекми.

(Stuckenborg, Hydr., V, 434).

ЛѢТКИ: 1) село, Пензенской г., Инсарскаго у.; см. *Майдамъ Старосиимльскій*.

2) мѣст. (каз.), Черниговской г., Остерскаго у., въ 25 в. къ ю.-ю.-з. отъ у. г-да, при р. Деснѣ и оз. Старухѣ. Лѣтки, подъ именемъ Лѣтковичей, упоминаются въ грамотѣ короля Казимира (въ концѣ XV в.) Въ окрестностяхъ мѣстечка встрѣчаются остатки валовъ, рововъ, каменныхъ стѣнъ, деревянныхъ построекъ. Ч. ж. 1,785 д. об. п.; 126 двор., церковь, базары два раза въ недѣлю и 2 ярмарки (9 мая и 8 декабря).

(Город. посел. т. V, ч. II, с. 417).

ЛѢТНЕЕ становище, въ Сѣверномъ ок. на Лапландскомъ бер. Архангельской г., Кемскаго у., противу группы Семи-острововъ, въ 3-хъ верстахъ къ с.-з. отъ устья р. Харловки. При восточномъ мысѣ устья этого залива лежить *Полюуха* (камень наравнѣ съ водою), соединяющаяся съ берегомъ каменными рифомъ. Глуб. въ устьѣ губы 5 сажень, далѣе къ ю. быстро уменьшается и каменисто.

(Рейнке, Глдр. оп. ч. II, Лапландскій берегъ, с. 37, 113).

ЛѢТНИКОВО, село, Самарской г.; см. *Михайловка*.

ЛѢТНИЦЕОЕ, село (каз.), Ставропольской г. и у., въ 139 верс. отъ уѣзда. г-да, подъ $46^{\circ}1'$ с. ш. и $58^{\circ}56'$ в. д., по Черкасскому тракту, при р. Егорлыкѣ. Ч. ж. 2,942 д. об. п., 392 дв., пр. церковь и почтов. станція.

ЛѢТНІЕ, 1-й, 2-й, 3-й, 4-й, роды тунгусовъ въ Енисейской губ. и окр. Тунгусы этихъ родовъ бродятъ по Туруханскому краю: 1-й Л. родъ по р. Нижней Тунгускѣ; 2-й—по рр. Боганидѣ и Аваму, 3-й—при озз. Нормальскихъ, а 4-й—при озз. Мантуйскомъ, Хантайскомъ и Курейскомъ. На суглани (ежегодныя сходбища) выходятъ: 1-й Л. родъ въ тѣ пункты, куда казаки привозятъ для нихъ хлѣбъ; 2-й Л. родъ въ станокъ Карасинскій, 3-й Л. родъ въ станокъ Плахинскій, 4-й Л. родъ въ станокъ Усть-курейскій. Общая численность всѣхъ этихъ родовъ до 400 д. об. п., (220 м. п. 180 ж. п.).

(З. С. О. 1838, кн. IV, с. 85; З. Г. О. 1863, I, 63; См. нас. м. Ев. губ., с. 39).

ЛѢТНІЙ берегъ, названіе южнаго берега Бѣлаго моря, (т. е. Двинскаго залива) отъ р. сѣв. Двины, до устья Онежскаго залива или мыса Ухтѣ-Наволока, Архангельской губ. и у. Берегъ каменистъ только на с.-з. своемъ концѣ; на половинѣ разстоянія, между остр. Жиж-

шискамъ и губ. Унюю, берегъ образуетъ песчаноглинистый обрывъ высотой до 150 ф. и надъ нимъ примѣтный хребетъ лѣсистыхъ горъ; мѣсто это называютъ *Лѣтними* горами. Къ ю.-в. отъ нихъ побережье песчаное, невысокое; внутреннія горы не составляютъ замѣтнаго хребта, однако нѣкоторыя изъ нихъ достигаютъ отъ 210 до 280 фут. высоты. Лѣтнія горы состоятъ изъ пластовъ глины. Въ лѣтній берегъ вдается значительная губа Уна (Унья); по ней протекаютъ значительныя рѣч. *Солза, Ненокса, Сюзьма, Ярека, Лопшенка*. Вдоль лѣтнаго берега пролегаетъ почтовая дорога отъ Архангельска въ г-дъ Онегу. На лѣтнемъ берегу при сел. Сюзьмѣ есть морскія купанья; вдоль всего берега производится значительный ловъ рыбы.

(Рейнске, Гидрогр. Ств. бер. Россіи, ч. 1, 3, 4, 9, 189—191; Максимовъ, поѣзд. 1, 84—95).

Лѣтняя Курейка, р.; см. *Курейка*.

Лѣтняя, губа въ Бѣломъ морѣ, на южномъ берегу Кандагаскаго залива, противу Пеш-острова, Архангельской г., Кемскаго у. Губа эта съ узкимъ входомъ отъ в., имѣетъ до 10 фут. глуб. и можетъ служить пристанищемъ для малыхъ судовъ.

(Гидр. опис., Рейнске, ч. 1, с. 308).

Лѣть (у Штукенберга *Ледь*), р. Архангельской г., лѣв. пр. Ваги. Беретъ начало Каргопольскаго у., Олонецкой г-и, въ оз. Лѣть, въ которое впадаетъ р. Мехренга. Напр. къ в., дл. теч. до 170 вер.; впадаетъ въ Вагу близъ Шенкурска. Въ прежнія времена по рѣкѣ производился сплавъ; нынѣ рѣка не сплавна.

(Stuckenberg, Hydr., II, 215).

Любавичи, м. (вл.), Могилевской г., Оршанскаго у., въ 55 в. къ с.-в. отъ у. г-да, при р. Березинѣ, по коммерческому тракту изъ Смоленска въ Витебскъ. Мѣстечкомъ называлось еще въ 1784 г. Ч. ж. 1,516 д. об. п., (978 евреевъ), 313 дв., 2 правосл. церкви, 3 еврейск. молитв. школы, кожевенный зав., 2 ярмарки: 29 іюня, незначительная и съ 6 января по 6-е февраля лучшая въ губерніи; на нее въ 1859 г. было привезено товаровъ на 561,200 р., продано на 340,700 р., преимущественно товаровъ шерстяныхъ, шелковыхъ, бумажныхъ пеньковыхъ, льняныхъ и галантерейныхъ.

(Гор. посел. ч. III, с. 223; Памятн. кн. Могилев. г. на 1861, отд. IV, с. 73; Ж. М. В. Д. 1859 г., т. XXXV, отд. V, с. 22; Безъ-Корниловичъ, Истор. свѣд. о Вѣлорусіи 220).

Любаничи, мѣст. (каз.), Минской г., Бобруйскаго у., въ 18 в. къ с. отъ у. г-да, при ручьѣ Любановкѣ. Въ люстраціонномъ инвентарѣ 1789 г. значится мѣстечкомъ. Ч. ж. 404 д. об. п., 87 дв., католич. костелъ.

(Город. посел. ч. III, с. 122).

Любань, мѣстечко (влад.), Минской г., Бобруйскаго у., въ 115 в. къ ю.-в. отъ у. г., при р. Оресѣ. Ч. ж. 499 д. об. п., 50 дв., правосл. церковь и 2 евр. молитвен. дома. Мѣстечкомъ утверждено въ 1808 г., на основаніи старинныхъ инвентаріевъ.

(Город. посел., ч. III, с. 128).

Любаньское (*Дивинское*) озеро, Гродненской г., Кобринскаго у., къ с.-в. отъ м. Дивина, имѣетъ до 9 в. въ окр. (4 в. дл., 2 шир.), соединяется Казацкимъ каналомъ съ р. Муховцемъ. Берега его твердые, мѣстами же болотисты. Рыба ловится въ небольшомъ количествѣ.

(Бобруискіи, Гроднен. г., ч. 1, с. 163).

Любарцы, или *Любовцы*, село влад., казен. и казачье, Полтавской г., Переляславскаго у., при протокахъ рч. Альты, въ 31 в. къ с.-з. отъ Переляславя. Ч. жит. 2,545 д. об. п., 219 дв.

Любарь, мѣст. (влад.), Волынской г., Новоградволынскаго у., въ 90 в. къ ю. отъ у. г., при р. Случѣ. Ч. ж. 7,102 д. об. п., 702 дв., *Георгиевскій* правосл. муж. возсоединенный монастырь, католич. костелъ, монастырь доминикановъ, еврейск. синагога и ихъ 6 молитвенныхъ домовъ, 2 экипажн. фабр., органное заведеніе, пивоварен. и кирпичный заводъ. *Георгиевскій* монастырь, основ. въ 1616 г. князьями Любомирскими, и впоследствии былъ присоединенъ къ униі. Нынѣ въ немъ 6 церквей, соборъ во имя св. Георгія; управляется архимандритами. Въ монастырѣ находится чудотворная икона во имя св. Онуфрія.

(В. Ст. Волын. г., с. 123).

Любень, сельцо влад. Тульской г., Бѣлевскаго у., въ 41 вер. отъ Бѣлева, при рч. Любенкѣ. Жит. 245 д. об. п., 19 двор. При селеніи находится Любенское городище.

Люберицы, село (удѣльн.), Московской г. и у., въ 19 в. отъ Москвы, по Рязанскому шоссе, при прудѣ. Ч. ж. 440 д. об. п., 57 дв., почтовая станція. Здѣсь въ концѣ XVIII в. строился каменный дворецъ и при немъ обширный регулярный садъ.

(Историч. и Топограф. опис. городовъ Москов. г., изд. 1787 г., с. 98).

Любець, село (каз.), Владимирской г., Ковровскаго у., въ 8 в. отъ у. г-да. Ч. ж. 82 д. об. п., 11 дв., церковь во имя Успенія Богородицы, обращенная въ приходскую изъ упраздненнаго въ 1764 г. Успенскаго муж. монастыря. Ярмарка 15 августа, на которую привозится на сумму до 6,000 р., продается на 2,000.

(Истор. Рос. Іерар., ч. V, с. 82; Владим. губ. вѣд. 1854 г., N 82, стр. 230; Тихомировъ, Спис. населен. мѣстъ Владимир. г., стр. 90).

Любечь, м. (каз., вл. и камч.), Черниговской г., Городницкаго у., въ 73 в. къ ю.-з. отъ у. г-да, при р. Дѣпрѣ и рч. Ужикѣ. Любечь, какъ городъ, существовалъ уже въ 882 г., когда имъ овладѣлъ кн. Кіевскій Олегъ; Люб. процвѣтала до начала XII в., но уже въ полов. XII в. о немъ отзывались какъ о бѣдномъ и раззоренномъ городѣ, а съ нашествіемъ татаръ, г-дѣ совсѣмъ запустѣлъ, такъ что имя его въ теченіи нѣсколькихъ столѣтій не упоминается. Въ полов. XV в. Люб., въ составѣ Черниговско-Стародубской обл., былъ отданъ Литовскимъ кн. Казиміромъ кн. Можайскому Ивану Андреевичу, бѣжавшему отъ Василя Темнаго. По договорамъ 1503 и 1508 г. Любечь отъ Литвы перешелъ къ Россіи, отъ которой отторгнуть въ смутныя времена конца XVI и нач. XVII в. Въ періодъ казацкихъ возстаній онъ вынесъ нѣсколько раззореній, такъ что въ 1669 г. получилъ льготу на 10 лѣтъ въ платежѣ повинностей. Впослѣдствіи Л. отданъ былъ гетм. Мазепѣ, отъ котораго переданъ полковнику Полуботку. Ч. ж. 2,091 д. об. п., 459 дв., 7 церквей, еженед. базары и 4 ярмарки. При мѣстечкѣ находится пристань, съ которой въ 1859—62 г. среднимъ числомъ отпускалось на 7,365 руб., изъ коихъ спирта на 3,654 р., лѣсу и лѣси издѣлій на 3,168 руб.

(Город. посел., т. V, ч. II, с. 397; Пам. кн. Черниг. г. 1883, с. 376).

Любешовъ (*Любашевъ, Новый-Дольскъ*), мѣст. (влад.), Минской г., Пинскаго у., въ 70 в. къ ю.-з. отъ у. г-да, при р. Стоходѣ. Ч. ж. 1,483 д. об. п., 531 дв., правосл. церковь, 2 католич. костела, изъ упраздненныхъ піарскаго и капуцинскаго монастырей, еврейск. молитвен. долг., 4 ярмарки и пристань на р. Стоходѣ. Въ XVII в. Любешовъ принадлежалъ князьямъ Дольскимъ и былъ тогда незначительною деревнею. Въ 1693 г. здѣсь устроенъ былъ монастырь піаровъ, и съ этого времени сталъ называться мѣстечкомъ.

(Город. посел., ч. III, с. 145).

Любимовка: 1), с. (вл.), Курс. г., Рыльскаго у., въ 33 в. къ ю.-в. отъ у. г-да, при р. Снагости. Ч. ж. 2,034 д. об. п., 192 дв.

2) село (каз.), Самарской губерніи. Бузулукскаго у., въ 77 в. къ ю. отъ у. г-да, по соловозному тракту изъ Илецкой Защиты въ Самару, при р. Бузулуцѣ. Ч. ж. 1,672 д. об. п., 255 дв., базарь, ярмарка, салотопенный зав., выдѣлывавшій въ 1861 г. сала 1,700 пуд. на 5,950 р.

3) Л. или *Соленая Балка*, село, казен., Таврической губ., Дѣпровскаго у., въ 68

вер. отъ Алешекъ. Чис. жит. 1,470 д. об. п., малороссіянтъ, 202 дв., заводъ известковый.

Любимъ, уѣздный городъ Ярославской г. I. Г-дѣ, подѣ 58°22' с. ш. и 58°21' в. д., во 103 в. къ с.-в. отъ Ярославля, на ровной мѣстности, по берегамъ ррч. Учи и Обнори. Изъ грамоты Іоанна Грознаго 1546 г. видно, что городъ основанъ по просьбѣ окольныхъ владѣльцевъ для огражденія ихъ отъ набѣговъ татаръ. Въ XVII в. городъ съ уѣдомъ зависѣлъ въ административномъ отношеніи отъ Костромы, въ 1708 г. приписанъ къ Московской г., въ 1719 г. состоялъ въ Костромской провинціи той же губерніи, въ 1777 г. назначенъ уѣздомъ городомъ Ярославскаго намістничества. По свѣд. за 1760 г., Любимъ былъ обведенъ землянымъ валомъ, имѣвшимъ до 406 саж. въ окруж., съ 2 сторонъ отъ въѣзда прокопанъ былъ ровъ, идущій отъ берега р. Учи до берега р. Обнори; внутри города находилось 2 церкви, да за городомъ 6; дома обывательскіе были всѣ деревянные; купечества находилось 666 душъ м. п. Въ 1802 г. въ Л. считалось 6 камеп. церквей, 325 домовъ, 55 лавокъ, и 1,615 жит. По свѣд. за 1864 г. ч. ж. 2,982 д. об. п. (1,327 м. п.), изъ коихъ купцовъ 251, мѣщанъ 1,471. Почти всѣ православные. Церквей 4, домовъ 377 (6 кам.), магазиновъ и лавокъ 85, гостиницъ 3, харчевенъ 2, постоялыхъ дворовъ 5, больница, приходское училище. Городу принадлежить 4,622 дес. земли, приносящей дохода 1860 р., 3 дома, 15 лавокъ, 2 водян. мельницы, важня; доходъ на 1862 г. исчисленъ въ 3802 р. Значительная часть жителей уходитъ изъ города по торговымъ дѣламъ; въ 1862 г. выдано годовыхъ паспортовъ 721; до 100 человекъ занимаютъ хлѣбопашествомъ на городскихъ земляхъ, ремеслен. въ 1864 г. 80 (38 мастер.). По свѣд. за 1861 г., въ городѣ было 5 заводоу и фабрикъ, выдѣлавшихъ, при 58 рабочихъ, на 51,550 р.; изъ нихъ тесмоочная фабр. выдѣлала 4 тыс. кусковъ тесьмы на 2 тыс. р., сальносвѣчный зав.—300 пуд. свѣчей на 1,950 р., 2 коженыхъ 14 тыс. кожъ на 47 тыс. р., кирпичный на 600 р. Кожн и тесьма служатъ предметомъ сбыта въ С.-Петербургъ. Торговля города незначительна. Въ 1864 г. выдано 345 торговыхъ свидѣтельствъ, изъ коихъ 1-й гильдіи 1, 2-й—79, на мелочный торгъ—169, на разносный—2, мѣщанскихъ промысловыхъ—23, прикащикамъ—62. Однако большая часть торгующихъ не живетъ въ городѣ; такъ въ 1862 г. изъ 43 купцовъ, об-

жившихъ капиталы, торговали въ городѣ только 27. Базары собираются по субботамъ, ярмарка 29 июня, на нее въ 3-хъ-лѣтіе 1861—63 г. ежегодно сред. числомъ привозилось на 2,670 р., продавалось на 2 тыс.

(Вашейсторъ, Топогр. Извѣст., 1771 г., с. 325; Германия, Статист. опис. Ярослав. г., изд. 1908 г., с. 21, 59, 138; В. Ст. Ярослав. г., стр. 120; Журавлевъ, Путевод. по Ярослав. г., с. 71, 547; Город. посел., т. V, ч. II, с. 460; Памят. им. Яросл. г. на 1862 г., с. 32, 231; Крыловъ, Истор. стат. обзор. Ростовско-Ярослав. епархіи, с. 748; Эконом. остоян. город. посел. ч. II, тетр. XLV, с. 12; Ярославс. губ. вѣдом. 1854 г., N 37, 1853 г., N 20).

II. Любимскій уѣздъ въ с.-в. углу губерніи. Простр. его, по свѣд. военно-топограф. съемки, 54,88 кв. м. или 2,629 кв. в. (по Швейцеру 48,77 кв. м. или 2,359 кв. в.). Площадь уѣзда, преимущественно ровная и нѣсколько возвышенная, склоняется къ ю.-в., т. е. къ сторонѣ праваго берега рѣки Костромы; веровности и возвышенности находятся преимущественно по берегамъ рр. Костромы и Обноры. Печва болшею частью глинистая и глинисто-песчаная, мѣстами встрѣчается каменистая, а въ поймѣ р. Костромы заливная: Всѣ рѣки, орошающія уѣздъ, суть правые притоки р. Костромы, которая протекаетъ по границѣ съ Буфскимъ у. (Костромской г.); изъ притоковъ ея значительны: *Секша, Перья, Сось* съ притокомъ *Лункою* и *Обнора* съ притоками *Учю, Кубой, Вянозой, Рушей*. По рр. Костромѣ и Обнорѣ сплавляется весной лѣсъ. Изъ озеръ самое значительное *Сурское* (2 в. дл., до 200 саж. шир.), при Генадіевскомъ мон.; въ немъ находится рѣчной жемчугъ. Болотъ въ уѣздѣ немного и по малому своему протяженію всѣ они незначительны, лежатъ по болшей части въ низменныхъ долинахъ рѣкъ. По свѣдѣніямъ, собраннымъ отрядомъ уравнинія денежныхъ сборовъ, подъ лѣсами до 62 т. десят., т. е. до 25% общей площади, изъ нихъ казенныхъ лѣсовъ въ 1858 г. было 11,769 десят.; лѣса преимущественно хвойные и группируются въ долины р. Обноры. Быстрому уничтоженію лѣса способствуетъ легкій сплавъ его въ Волгу. Лѣтъ 25 тому назадъ, подъ лѣсами частныхъ лицъ и г-довъ было 149 тыс. дес.; слѣдов. колич. лѣсовъ уменьшилось почти въ три раза; хорошо сохраняются одни казенные лѣса. По свѣд. за 1864 г., ч. ж. въ уѣздѣ (безъ города) 63,399 д. об. н. (28,347 м. н.), съ городомъ на 1 кв. м. по 1,230 д. об. н.; изъ общаго числа въ уѣздѣ было: дворянъ 242, крестьянъ казен. 13,835, вышед. изъ крѣп. зависим. 42,185. Кромѣ 1,014 раскольниковъ, жители всѣ православные. Въ 1864 г. въ уѣздѣ было 54 церкви, *Генадіева* (см. это сл.) муж. монаст.,

3 раскольничьи молельни. Изъ числа церквей древнѣйшая находится въ с. *Михайловскомъ*, постр. въ 1657 г., 15 церквей основаны въ XVIII в., остальные 38 въ XIX в. (Крыловъ, Истор. Стат. опис. Ярос. епархіи, с. 747—800). Прежде въ у-дѣ существовало 6 мужскихъ монастырей и пустынь: *Афанасіевская* близъ Любима, на мѣстѣ нынѣшней кладбищенской церкви, *Шеренскій Успенскій* (упразд. 1764 г.) мон., при устьѣ р. Шарны, *Воскресенскій* и *Вознесенскій Обнорскіе* на р. Обнорѣ, обращены въ приходск., *Христорождественскій Носковскій* и на р. Ильдочѣ *Христорождественскій*. Уѣздъ раздѣленъ на 2 стана; вышед. изъ крѣп. зависим. составляютъ 9 волостей, 197 обществъ (528 владѣльцевъ). Жители размѣщаются въ 784 поселкахъ, изъ коихъ 1 монастырь, 21 село, 31 погость, 560 деревень и 171 сельцо. Ни одно изъ селеній не имѣетъ 1,000 д. об. п. жителей; самая населенная дер. *Скородумово*, имѣетъ только 486 д. об. п., 630 селеній имѣютъ отъ 10 до 100 д. об. п. Хлѣбопашество и сѣнокошеніе составляетъ одно изъ главныхъ занятій жителей, подъ пашнями до 113 тыс. дес., т. е. 48% всей площади, подъ сѣнокосами до 38 тыс. десят., т. е. 15% общей площади. Несмотря на значительное количество пахатныхъ земель, коихъ приходится по 4¹/₄ десят. на 1 м. душу, урожаи хлѣбовъ бывають недостаточны для продовольствія жителей; хлѣбъ закупается преимущественно на Волжскихъ пристаняхъ своей и Костромской г. Посѣвы льна, составляющіе одинъ изъ выгодныхъ промысловъ губерніи, въ предѣлахъ уѣзда ограничиваются удовлетвореніемъ собственныхъ нуждъ; также незначительны и огородничество, садоводство, пчеловодство. Отхожіи промыслы въ другія мѣстности, и преимущественно въ столицы, доставляетъ жителямъ значительныя выгоды; въ 1858 г. изъ числа 12,048 ревизскихъ д. об. п., казен. крест. выходило изъ у-да 2,023 челов., т. е. около 16¹/₂%, изъ нихъ 1,777 выходило на ¹/₂ года и на годъ. Любимцы преимущественно занимають разныя должности въ трактирныхъ заведеніяхъ. Весною и лѣтомъ, во время навигаціи, многіе изъ жителей выходятъ работать на пристани Волги. Заводской промышленности почти не существуетъ, если не считать 1 кожевеннаго завода въ дер. *Пальцавой*, на которомъ въ 1861 г. выдѣлано кожъ на 625 р. Ярмарокъ въ уѣздѣ 6: въ *Троицкомъ*, что на *Соти*, въ день св. Троицы, въ *Мартиновѣ* 26 июня, въ *Косѣ* въ недѣлю. Всѣхъ Сми-

тыхъ и 6 декабря, въ *Предтечевскомъ*, что на *Соты*, 24 июня, и въ *Пречистомъ*, что на *Черномъ стану*, 15 авг., на нихъ въ 1863 г. привезено на 10,600 р., продано на 5,700 р.; привозъ на лучшей изъ нихъ не превышаетъ 2,800 р., продажа 1,600 р.

(См. Ярославная губернія).

Любитское, село (каз.), Самарской г., Николаевского у., въ 45 в. къ ю.-в. отъ у. г., при р. Чалыкѣ. Ч. ж. 2,185 д. об. п., 251 дв., 2 ярмарки.

Любицкое, село (каз.), Курской г. и у., въ 25 в. отъ у. г-да, при р. Полной. Ч. ж. 1,537 д. об. п., 159 дв.

Любичевъ, порогъ на р. Волгѣ, Тверской г., Ржевскаго у., вер. въ 6 ниже с. Сяткова, имѣетъ протяженія на 70 саж., но судокоству не препятствуетъ.

(Судоход. Дорожн., ч. II, отд. I, с. 194).

Любичи: 1) село (каз.), Рязанской г., Зарайскаго у., въ 39 в. къ с.-в. отъ у. г., при р. Окѣ. Ч. ж. 2,320 д. об. п., 357 дв., Ларинскій банкъ, приходское училище и пристань на Окѣ.

2) село (влад.), Тамбовской г., Кирсановскаго у., въ 25 в. къ ю.-в. отъ у. г., при р. Вижкѣ. Ч. ж. 1,145 д. об. п., 156 в., суконная фабр. (Батюшковой), на которой въ 1860 г. выдѣлано армейскаго и верблюж. сукна 89,100 арш. на 66,825 р. при 248 рабочихъ.

Любичицы, село (каз.), Гродненской г., Слонимскаго у., въ 44 в. къ ю. отъ у. г., при безымянномъ ручьѣ. Это село есть самое населенное въ уѣздѣ. Ч. ж. 1,076 д. об. п., 118 дв., 2 правосл. церкви.

Любовцы, село Полтавской г.; см. *Любарцы*.

Любовша (Покровское), село (каз.), Орловской г., Ливенскаго у., въ 35 в. къ с.-з. отъ у. г-да, при р. Любовшѣ. Ч. ж. 2,244 д. об. п., 258 дв. Въ селѣ бываетъ ярмарка 15—18 іюля, на которую пріѣзжаютъ купцы изъ Курска, Воронежа, Ельца, Серпухова и Брянска; разныхъ товаровъ привозятъ болѣе чѣмъ на 60,000 р., а продаютъ на 25—30,000 р. Важнѣйшую статью торга составляютъ овцы, коихъ въ 1857 г. было пригнано на 20,000 р., продано на 8,000 руб.; также въ значительномъ количествѣ продается холстъ.

(Ж. М. В. Д. 1860 г., ч. XL, отд. III, с. 98).

Любодичи (Люботицы), село (каз.), Тверской г., Бѣжецкаго у., въ 10 в. отъ у. г-да, при рч. Мологѣ. Ч. ж. 400 д. об. п., 62 дв. Село это въ XVI в. (1543 г.) находилось въ Городецкомъ стану Бѣжецкаго верха

и принадлежало Троицкому Сергіеву мон. Въ 1577 г. здѣсь была церковь Св. Бориса и Глѣба.

(Акты археогр. эксп., I, N 196, 296).

Любомирна: 1) село (каз. и влад.), Волынской г., Новоградволинскаго у., въ 18 в. отъ у. г-да, при р. Случѣ и Ступникѣ. Ч. ж. 452 д. об. п., 40 дв., церковь во имя Покрова, основ. въ 1839 г. на мѣстѣ старой деревянной. Въ церкви находится икона св. Николая, на поклоненіе которой стекается много богомольцевъ. Утверждаютъ, что на мѣстѣ села существовалъ обширный городъ *Любомиръ* и въ подтвержденіе этой дотакки въ церкви сохранились: чаша съ надписью 1751 г. «во градѣ Лобомирѣ къ церкви Покрова» и евангеліе, печатанное въ 1644 г., тоже съ надписью «къ церкви Покрова въ мѣстѣ Любомирѣ». Село это издавна принадлежало кн. Любомирскимъ, владѣтелямъ *м. Лубара*; по преданію кн. Любомирскіе, прельстившись мѣстоположеніемъ нынѣшняго села, заселили эту мѣстность и назвали ее по своей фамиліи.

(Волын. губ. вѣд. 1854 г., N 3).

2) *Л.* село (влад.), Подольскаго у., Ольгопольскаго у., въ 6 в. отъ у. г-да, при безымянной рѣчкѣ. Ч. ж. 1,845 д. об. п., 318 дв., правосл. церковь и винокуренный зав.

3) *Л.* мѣст. владѣльч. Херсонской г., Елизаветградскаго у., при р. Ташлыкѣ, въ 75 в. къ в. отъ Елизаветграда. Ч. жит., малороссіянъ, 1,548 д. об. п., 439 дв.

(Зап. Одесс. общ., II, 174).

Любомль, мѣстечко (каз.), Волынской г., Владимирскаго у., въ 60 в. къ с.-з. отъ у. г-да, Ч. ж. 2,784 д. об. п., 406 дв., 2 правосл. церкви, католич. костель, винокурен. и пивовар. зав., 5 ярмарокъ въ году: 2 февр., 23 апр., въ д. Вознесен., 20 іюля и 8 нояб.; оборотъ ихъ по привозу на 10,565 р., по продажѣ 6,422 р. Еженедѣльные базары. Въ 1289 г. *Л.* упоминается въ числѣ г-довъ, принадлежавшихъ кн. Владимірскому Владиміру-Іоанну Васильковичу, который умеръ здѣсь въ этомъ же году. Мѣстечко имѣетъ привилегію польскаго короля Сигизмунда I въ 1541 г. Вблизи бывшаго здѣсь дворца графа Браницкаго находится насыпь, оропанная ровомъ.

(Город. посел. ч. I, с. 48; Волын. губ. вѣд. 1860 г. N 26).

Люботинъ, слобода (казен. и влад.), Харьковской г., Валкскаго у., въ 28 в. отъ Валокъ, при рч. Люботинѣ, по почтовому Полтавскому тракту. Ч. жит. 2,855 об. п., малороссіянъ, 619 дв., приходское училище, еженедежные базары, ярмарокъ 2.

Любохна, село Орловской г. Брянскаго у., въ 80 в. отъ у. г-да, при р. Любохонѣ. Чис. жит. 1,485 д. об. п., 201 дв., свеклосахарный зав. и рафинад. заводы (Мальцова). На первомъ въ пер. 1860—61 г. выдѣлено песку 50,250 пуд., на рафинадномъ рафинаду 1-го и 2-го сорта 21,500 пуд., на 194,000 руб. и патоки 1,890 пуд. Писчебумажная фабрика (Мальцова), на которой въ 1861 г. выдѣлено на 7 тыс. рублей, при 37 рабочихъ. Чугунноплавильный заводъ (Мальцова), въ 1860 г. отлито чугунныхъ издѣлій 1,860 пуд., въ 1861 году 15,812 пуд., въ 1862 г. 60,204 пуд., въ 1863 г. 41,564 п. На заводѣ паровая машина въ 12 силъ. Чугунъ доставляется по р. Болвѣ съ Жидри-скихъ заводовъ г. Мальцова.

(Обозр. разн. отр. пром. ч. I, с. 44, 70; В. Ст. Орлов. губ., табл. N 13, 20, 22; Памят. кн. для горныхъ людей, 1862, стр. 63, 1863, с. 116; Об. ст. свѣд. по горн. части, 1864, стр. 97, 1866, стр. 181).

Любутское (*Любуцкое*), село (влад.), Калужской г. и у., въ 48 в. отъ Калуги, при р. Окѣ и Любучѣ. Ч. ж. 128 д. об. п., 9 дв. По преданію, на мѣстѣ села стоялъ древній городъ Любуцкъ, имя котораго упоминается въ лѣтописяхъ подъ 1396 г. На самомъ берегу Оки, около села, открытъ пластъ камен. угля, толщ. въ 8 верш., довольно хорошаго качества. Уголь покрытъ огромными толщами горнаго известняка.

(В. Ст. Калуж. г., с. 167; Гор. Жур. 1840 г., ч. п, 179, 1841 г., ч. IV, с. 376, 1842 г., ч. II, с. 189, 193; Калуж. губ. вѣд. 1855 г., N 25).

Любчъ, мѣст. (вл.), Минск. г., Невогрудскаго у., въ 22 в. къ с.-в. отъ у. г-да, при р. Нѣманѣ. Чис. жит. 1,126 д. об. п., 205 двор., православная церковь, 2 еврейскихъ молитвенныхъ дома, еженедѣльные базары, ярмарка 20-го іюля. Въ XV в. Любчъ былъ пожалованъ в. кн. Литовскимъ Александромъ секретарю его Хрептовичу. Въ 1528 г. Л. куплено Гастольдомъ, виленскимъ воеводою; въ 1535 г. его опустошили русскіе. Въ 1574 г. Л. перешелъ во владѣніе извѣстнаго тогда богача Яна Кишки, который исходатайствовалъ у Сигизмунда III мѣстечку магдебургское право и гербъ, что было подтверждено въ 1644 г. Владиславомъ IV, учредившимъ здѣсь торги и ярмарки. Во время владѣнія Кишки, въ Любчѣ находилась типографія, на книгахъ которой Любчъ назывался *Lubesa ad Chogum*. Въ XVII в. Любчъ принадлежалъ Радзивилламъ и пострадалъ отъ моровой язвы и отъ занятія его русскими войсками.

(Город. посыл., ч. III, с. 141).

Людвинка, мѣстечко, Подольской г.; см. *Юзефовъ*.

Людвинполь, мѣст. (влад.), Волыиск. г., Ровенскаго у., въ 64 в. къ в.-с.-в. отъ у. г-да, при р. Случѣ. Ч. ж. 689 д. об. п., 80 двор., католич. каплица, еврейск. молитвен. школа и бумажная фабр.

Людѣмсеѣ (*Людимское, Гришиво*), село (влад.), Калужской г., Перемишльскаго у., въ 40 в. отъ у. г-да, при р. Березуѣ. Село это въ 1505 г. по духовному завѣщанію в. кн. Ивана III досталось въ составѣ Козельской волости сыну его Симеону. Ч. ж. 94 д. об. п., 12 дв.

(Памят. кн. Калуж. г. на 1861 г., с. 99).

Людминовскій чугуноплавильный и желѣзодѣлательный зав. (г. Мальцова), Калужской г., Жидриискаго у., въ 25 в. отъ у. г-да, при рч. Псурѣ (въ памят. кн. Калуж. г., при р. Ломнади, прит. Болвы). Основанъ въ 1755 г. Демидовымъ. На немъ, съ сосѣднимъ Сузорецкимъ заводомъ, проплавлено рудъ въ 1860 г. 826,615 п., въ 1861 г. 633,468 п., въ 1863 г. 658,521 п.; вышпавлено чугуна: въ 1860 г. 387,090 п., въ 1861 г. 286,534 п., въ 1862 г. 265,606 п., въ 1863 г. 299,799 п.; выдѣлено пудлинговаго желѣза: въ 1860 г. 251,972 п., въ 1861 г. 183,505 п., въ 1862 г. 155,838 п., въ 1863 г. 64,646 п. При этомъ въ 1861 г. было 3,004, въ 1862 г. 2,826, въ 1863 г. 1,522 рабочихъ (на обоихъ заводахъ). *Подъ дѣйствующими* для заводовъ желѣзными рудниками 274 дес., подъ каменноугольными приисками 3 дес. Каменнаго угля добыто въ 1863 г. 53,365 пуд. Водяныхъ колесъ 7, всего въ 170 силъ, паровыхъ машинъ 4 въ 45 силъ; печей 19. Въ заводскомъ оленіи ч. ж. 4912 д. об. п., 972 дв., 2 прав. церкви, приход. училище, ярмарка. Близъ завода находится *Новократичинскій* свеклосахарный зав. (Мальцова), основ. въ 1860 г. На немъ въ 1860—61 г. выдѣлено песку 12,699 пуд. Людминов. заводъ по устройству принадлежитъ къ лучшимъ въ своемъ родѣ.

(Об. Калуж. мѣстечк., с. 68; Памят. кн. Калуж. г. на 1861 г., с. 143, 145, 209; Обз. разн. отрасл. пром. ч. I, прилож., с. 50; Памят. кн. для горн. люд. 1862, с. 63, 1863, с. 113).

Люзерортъ, мѣст. составляющій с.-з. оконечность Курляндскаго берега, подъ 57°36' с. ш. и 39°30' в. д., къ с. отъ Виндавы; песчаный, низкій, поросъ рѣдкимъ лѣсомъ. Къ с.-з. выдается на 8 верс. рифъ, опасный для судовъ, идущихъ въ Рижскій зал.; на немъ поставленъ маякъ. Въ 7 в. къ с.-с.-з., отдѣльно отъ этого рифа, находится

опасная мель. Мыс съ моря кажется бѣловатымъ. Близъ мыса находится маякъ. Башня круглая, каменная, бѣлаго цвѣта, высотой 109 ф.; огонь вертящійся, обменовеннаго цвѣта. Высота его надъ уровнемъ моря 116 ф.; въ послѣднее время предполагалось замѣнить вертящійся огонь постояннымъ, системы Френеля, 2-го разряда.

(Оранскій, Курм. г., 39; Вагаевъ, лоц. 1, 180; Pilote de la m. Balt. par le Gras, 1836, p. 369; маяки, башни и зв. Балт. м., с. 32, N 9; лоцм. зам., 1760 г., с. 42 и 59).

Люднда, р., Костромской г. и Нижегородской г., пр. пр. Ветлуги. Береть начало въ Варнавинскомъ у., орошаетъ Макарьевскій. Напр. къ ю.-в., дл. теч. 100 вер. Берега рѣки лѣсны. По Л. производится нѣкоторый сплавъ лѣса, но значительнымъ препятствіемъ для сплава служить нерасчищенность русла рѣки. На Л. находится 14 селеній, съ 3,714 д. об. п.

(Stuckenberg, Hydgr., V, 536; Гр. Толстог., Заволж. часть Макарьев. у., с. 118, 123).

Люта, р., С.-Петербургской г., лѣв. пр. Пясы, сист. Наровы. Береть начало въ Лужскомъ у., орошаетъ Гдовскій. Напр. къ с.-с.-з., дл. теч. 75 вер. По Л. производится прежде сплавъ лѣса. На Л. 12 селеній, съ 746 д. об. п. Прит. Угорма (25 вер. дл.).

(Stuckenberg, Hydgr., V, 434).

Лютежъ, село (каз.), Киевской г. и у., въ 25 в. отъ Киева, при р. Лютежѣ. Ч. ж. 414 д. об. п., 72 дв., церковь во имя Пр. Богородицы построена въ 1800 г. изъ церковныхъ матеріаловъ совсѣмъ уничтоженнаго Демидовскаго скита, стоявшаго на островѣ р. Дѣбра, противъ с. Демидова. Полагаютъ, что с. Лютежъ получило названіе отъ Люта Свѣнелдича, убитаго въ 975 г. на охотѣ княземъ Олегомъ.

(Полн. Собр. Литог., ч. 1; Похляевичъ, сказаніе о населен. мѣст. Киев. губ., изд. 1864 г., с. 9).

Лютенскія Вудица, село (казач.), Полтавской г., Зеньковского у., при протокахъ Рудѣ и Курягѣ, въ 10 в. къ з. отъ Зенькова. Ч. жит. 3,594 д. об. п., малороссіянь, дв. 582. Церквей 2, заводъ 1.

Лютенъка, мѣстечко (влад., казен. и казачье), Полтавской г., Гадячскаго у., на р. Лютенъкѣ, впадающей въ Пселъ, въ 24 в. къ ю.-в. отъ Гадяча. Ч. ж. 6,100 об. п., двор. 749, церквей 3, ярмарокъ 4, базары, заводъ 1. Лютенъка существовала уже въ 1658 г., была сотеннымъ мѣстечкомъ и принадлежала къ Гадячскому полку.

(Исторія Малороссіи, Маркевича, 1, N 381; Топогр. опис. Шевельскаго, 5 23; Полтавскія г. вѣд. 1856, N 12).

Лютеиовъ-Троицкій, муж. 3-го класса монастырь, Калужской г., Перемышль-

скаго у., въ 6¹/₂ в. отъ у. г-да, на прав. бер. Оки, близъ с. Корекозова, по тракту въ Калугу. По нѣкоторымъ преданіямъ онъ основанъ въ 1444 г. кн. Воротнскими и строился подъ надзоромъ нѣкогого Лютика, отъ чего и получилъ названіе. Но вѣроятнѣе, онъ основанъ некоимъ Пафнутіевскаго мон. Даниломъ, жившимъ въ 1508 г. около Перемышля въ Даниловско-Троицкомъ мон. (уничтоженномъ). Въ 1611 г. монастырь былъ разрушенъ литовцами, но въ полов. XVII в. опять восстановленъ боярами Хитровыми, которые особенно заботились о благосостояніи монастыря и дѣлали значительные вклады. Многие изъ фамиліи Хитровыхъ погребены въ обители. Нынѣ здѣсь 2 церкви, изъ нихъ соборъ во имя Св. Троицы существуетъ съ полов. XVII вѣка. Управляется архимандритомъ съ 1807 г.

(Топогр. Опис. Калуж. навістанч., с. 82; Истор. Рос. Импер. ч. V, с. 82; Матер. для Стат. 1841 г., отд. 1, стр. 177; В. Ст., Калуж. г., с. 118; Памят. им. Калуж. г. на 1881 г., стр. 290; Калуж. губ. вѣд. 1830 г., N 1, с. 4; Описаніе Лютеиовскаго мон. съ присовокупленіемъ генеалогич. навістій бояръ Хитровыхъ, возобновившихъ и устроившихъ сей монастырь в т. А., Москва, 1826 г., in 8°, Н. З. Хитрова).

Лютницы, погостъ Тверской г., Бѣжецкаго у., въ 4 в. отъ у. г-да, при р. Мологѣ. Ч. ж. 46 д. об. п., 7 дв., 2 церкви. Погостъ этотъ въ XVI в. (1543 г.) находился въ Городецкомъ стану Бѣжецкаго верха, назывался тогда погостомъ чудотворца Николая на Лютницахъ и принадлежалъ Троицкому Сергіеву мон.

(Акты Археогр. Экспедиц., 1, N 198).

Лютовка, село (влад.), Харьковской г., Богодуховскаго у., въ 27 в. отъ Богодухова, при р. Грайворонѣ, по Муравскому тракту. Ч. жит. 1709 д. об. п., малороссіянь, 174 дв., больница, винокурен. заводъ, 4 ярмарки.

Лютово (Спасское), село (влад.), Ярославской г. и у., въ 18 в. отъ Ярославля, при р. Кисельѣ. Ч. ж. 110 д. об. п., 16 дв., 2 церкви, винокуренный заводъ (Сабанеевой), на которомъ въ періодъ 1862—63 г. выкурено 21,108 ведръ спирта изъ 53,028 пуд. ржаной и овсяной муки.

Люторичъ, село (влад.), Тульской г., Епифанскаго у., въ 10 в. къ с.-з. отъ Епифани, при р. Люторичѣ, у Кеппена при р. Донѣ и Лютюй. Ч. ж. 1,542 д. об. п., 174 дв. (Кеппелъ, Город. в селен. Тульс. г., с. 68).

Людинъ (Люцины), уѣздный городъ Витебской г.

І. Г-дѣ, подъ 56°33' с. ш. и 45°24' в. д., въ 272 в. къ с.-з. отъ Витебска, по дорогѣ изъ Себежа въ Рѣзну, при озерѣхъ Большой

и Малой Лужы. Люцинскій замокъ, остатки коего сохранились понынѣ, въ древнихъ лѣтописяхъ былъ извѣстенъ подъ именемъ Лудзена, Луйцена и Лужи; основаніе его приписываютъ рыцарю Тевтонскаго ордена Конраду фонъ Торбергу, въ 1285 г.; по другимъ свѣдѣніямъ замокъ заложенъ Рѣжидницъ войтомъ Вененаромъ фонъ Боригеномъ въ 1399 г. Замокъ этотъ подвергался частымъ нападенимъ Литвы и Московскаго государства. Въ 1559 г., по опустошеніи Русскими Ливоніи, Л. вмѣстѣ съ Динабургомъ былъ отданъ ордену подъ залогъ Польшѣ, къ которой присоединенъ окончательно въ 1561 г., въ составѣ Инфляндскаго воеводства. Въ 1677 г. Л. овладѣли Русскіе, но въ 1582 г. обратно отдали его Польшѣ. Во время сѣверной войны, укрѣпленія его разрушены русскими. Въ 1772 г. присоединенъ къ Россіи; съ 1777 г. Л. состоялъ у-нымъ городомъ Полоцкой г., съ 1796 г. Вѣлорусской, а съ 1802 г. Витебской. Остатки древняго замка находятся на пригорѣ; въ стѣнахъ было 2 вѣзды. ворота и третья къ озеру Лужы; отъ материка замъ отдѣлялся ровомъ, черезъ который былъ подземный мостъ. По присоединеніи города къ Россіи, въ Люцинѣ было всего мѣщанъ 195 и евреевъ 32. Въ 1864 г. ч. ж. было 3,521 д. об. п. (1,717 м. п.), изъ коихъ купцовъ 65, мѣщанъ 2,399. Неправославныхъ: раскольниковъ 54, католик. 1,200, протестант. 37, евреевъ 1,773. Въ 1864 г. въ городѣ находилась 1 правосл. церковь, катол. костелъ, 2 каплицы, протестант. церковь, синагога, 4 еврейск. мол. школы, домовъ 518 (3 ках.), лавокъ 48, харчевень 11, больница на 30 кроватей. Городу принадлежатъ земли 826 десят.; городской доходъ на 1862 г. исчисленъ въ 1,825 р. Главное занятіе большинства городскихъ жителей состоитъ въ сельскихъ промыслахъ; ими занимаются до 400 человекъ; ремеслен. въ 1864 г. 168 (119 мастеров.); до 344 мѣщанъ снискиваютъ себѣ пропитаніе въѣздами, прочіе занимаются мелкою торговлею и промышленностью. Заводовъ въ 1861 г. было только 2 кожевенныхъ, на которыхъ выдѣлано кожъ на 1,640 руб. Торговля ограничивается сбытомъ предметовъ, необходимыхъ для городскихъ обывателей; нѣкоторые купцы скупаютъ въ уѣздѣ ленъ и льняное сѣмя для отправки въ Ригу. Въ 1864 г. выдано торговыхъ свидѣтельствъ 370, изъ нихъ 29 по 2-ой гильдіи, 5 приващичьихъ, 159 на мелочной торгѣ, 18 на разносный, 7 на развозный и 157 мѣщанскихъ промысло-

выхъ. Большая часть купцовъ торгуютъ въ города; въ 1862 г. изъ 30 купцовъ, объявившихъ капиталы, торговали на мѣстѣ только 11. Базары по воскресеньямъ, среда и пятницамъ. Двѣ довольно значительныя ярмарки бывають 2 февр. и 15 авг.; на нихъ въ 1861—63 г. среднимъ числомъ ежегодно привозилось на 131 тыс. (2 февр. на 83 т., 15 авг. на 48 тыс. р.), продавалось на 80 тыс. р. (2 февр. на 20 тыс., 15 авг. на 10 тыс. р.); кромѣ того бывають торжки: 6 мая, 15 окт. и въ Вербное воскресенье. На ярмарки привозятъ преимущественно шерстяныя и бумажныя матеріи, соль, желѣзо, чугуныя издѣлія.

(Топогр. примѣчаніе на званіиш. мѣста лутш. Ел Инн. Велч. въ Вѣлорусскія наместнич., 1780 г., с. 56; Вель-Карпловичъ, Истор. свѣд. о Вѣлорусск., с. 61; В. Стат. Витеб. губ., с. 228; Город. посел., ч. I, с. 223; Эконом. состоян. город. поселеній, ч. I, тѣтр. V, с. 20; Изв. на. Витебс. г. 1861 г. 94, 1863 с. 139; Изв. арх. об., III, 238.)

II. *Люцинскій уѣздъ*, изъ числа Инфляндскихъ, въ сѣверо-западной части губерніи. Простр. его, по свѣд. военно-топ. съемки, 97,46 кв. м. или 4,715 кв. в. (по Швейцеру 95,24 кв. м. или 4,608 кв. в.). По площади уѣзда проходитъ рядъ возвышенностей, которыя, соединяясь съ другими возвышенностями, лежащими отъ нихъ на в. въ Себежскомъ у., на ю. въ Дриссенскомъ, и простирающимися на зап. къ оз. Разно въ Рѣжидномъ уѣзд., служатъ водораздѣломъ рѣкъ, текущихъ на сѣв. въ р. Великую (прит. Псковскаго оз.), на югъ въ р. Зая. Двицу. Высшими пунктами въ уѣздѣ считаются горы: *Литовая* (Лаудерская) въ лѣсу близъ дер. Рудакъ, *Замковая* при д. Замковой. *Нурова* на старой почтовой дорогѣ изъ Люцина въ С.-Петербургъ, близъ дер. Нуровы и Пожарки, *Золотыя горы* между дер. Тровши и фальв. Ново-Мисли, *Каменная* вправо отъ почтов. дороги изъ Люцины въ Себежъ, въ 2 в. отъ станицы Понсуйки, *Панюта* близъ дер. Вѣлвой и Поташей, *Наводскольмъ* при д. Вернали; кромѣ того, значительныя горы при сел. Делевой, Лисковскіи въ Польскихъ Горбунахъ. Почва уѣзда преимущественно глинисто-песчаная и болотистая. Уѣздъ орошается рѣками, принадлежащими къ системѣ р. Великой, и къ системѣ р. Зая. Двины; одна изъ значительныхъ притоковъ первой системы есть р. *Утрова*, второй *Сарія* и *Давишана*; кромѣ того, многія изъ рѣчекъ текутъ въ озера, раскинутыя на площади уѣзда. Рѣкъ, на которыхъ расположены селенія, считается 23: Болупъ, Вискула, Вѣда, Граничная, Ильжа, Истра, Истранка, Исмаудъ, Ича, Кайба, Коурва, Кресса, Кукова, Ламма, Дин-

на, Лужа, Мѣдвѣва, Мальпанка, Педца, Рыка, Саря, Сенюха, Тынъка, Утроя. Изъ этихъ рѣкъ сплавны *Эвкшита*, *Вискула* (сис.т. Зап. Двины) и *Лужа* Чудскаго бассейна; по послѣдней рѣкѣ сплавъ незначителенъ и производится розсыпью. Озеръ чрезвычайно много; озѣ раскинуты повсемѣстно; однихъ озеръ, при которыхъ расположены селенія и которыя имѣютъ названія, считается до 42, кромѣ того, много озеръ безъ названія. Изъ озеръ болѣе другихъ замѣчательны по величинѣ: *Б.* и *М. Лужи*, *Истра*, *Нерза*, *Ляудоръ*, *Солошъ*, *Цирма*, *Пылда*, *Ушкацкое*, *Бизжа*. Болота въ уѣздѣ отъ с. Брикъ, лежащаго въ 25 в. къ в. отъ Люцина, по почтов. дорогѣ изъ Люцина въ Себежъ, тянутся въ различныхъ направленіяхъ верстъ на 90 отъ вост. къ зап.—однѣ къ оз. Лубани (въ Рѣжиконѣ у.), другія къ верховьямъ р. Утрои, откуда тянутся по ея долинѣ до с. Корсовки и мызы Рускулы, гдѣ вмѣстѣ съ р. Ичею доходятъ до оз. Лубани. По новѣйшимъ свѣд. подъ лѣсового простр., въ томъ числѣ казенныхъ (въ 1858 г.) 30,542 десят. Лѣсъ состоитъ преимущественно изъ сосны и ели. По свѣд. за 1864 г. ч. ж. 68,035 д. об. н. (33,744 м. п.), съ городомъ на 1 кв. м. но 737 д. об. п.; изъ числа жителей въ уѣздѣ было: дворянъ 1,050, мѣщанъ 4,972, крестьянъ каз. 16,300, собственниковъ 40,927; неправославныхъ: раскольник. 2,060, католик. 51,506, протестант. 632 и евреевъ 1,868. Въ 1864 г. въ уѣздѣ считалось православи. церквей 10, раскольнич. молельня 2, католич. костеловъ 18, каплицъ 28, протестант. церквей 2, еврейскихъ богослужебныхъ зданій не было. По исчисленію г. Лебекина, въ уѣздѣ главную массу населенія составляютъ *Латыши*, до 62⁰/₀, за ними слѣдуютъ *Бѣлоруссы*, до 20⁰/₀, *Поляки*, до 5⁰/₀, остальные великороссіане, евреи и нѣмцы. Уѣздъ раздѣленъ на 3 стана; казен. крестьяне составляютъ 7 обществъ, вышед. изъ круп. зависим. 17 волостей, 81 общество (75 владѣльцевъ). Жители раздѣляются въ 1,377 поселкахъ, изъ коихъ мѣстечекъ 2 (*Маріенгаузенъ* и *Посыме*), слобода 1 (*Ляудоръ* въ 29 вер.), селъ 7, деревень 1,174, мызъ, фольварковъ застѣлковъ и другихъ мелкихъ поселковъ 198. Селенія до того мало населены, что ни одно изъ нихъ не имѣетъ и 300 жителей об. п.; самое населенное въ уѣздѣ м. *Посыме*, съ 272 д. об. н. и дер. *Ляжкорона*, съ 252 д. об. н. Сельскіе промыслы, какъ и вездѣ, составляютъ главный источникъ благо-

состоянія жителей; но, по дурному качеству почвы и малому количеству удобныхъ земель, какъ хлѣбопашество, такъ и другія отрасли сельскаго хозяйства (скотоводство, огородничество, садоводство, пчеловодство) находятся на низкой степени развитія и могутъ удовлетворять только потребностямъ мѣстныхъ жителей. Изъ предметовъ сельскаго хозяйства обываются на продажу только ленъ, лѣсъ, лѣсные издѣлія, смола и деготь, которыя преимущественно идутъ съ пристаней Зап. Двины къ Ригѣ, а также по р. Великой, Эвкшитѣ, Вискулѣ и Лужѣ. По исчисленію г. Семеновскаго (Опис. Витебск. губ. въ лѣсн. отношеніи), изъ предѣловъ уѣзда въ 1860 г. сплавлено лѣса: по р. Великой бревенъ 2,268, по р. Эвкшитѣ изъ им. Маріенгаузенъ и Боловск. балокъ сосновыхъ и еловыхъ 21,375 штукъ, брусевъ 5,706, шпирь сосновыхъ 3,776, шпирперовъ 90 штукъ; по Вискулѣ сплавлено изъ Рускуловскихъ дачъ брусевъ 2,049 штукъ, балокъ 2,550 и подкладокъ подъ рельсы желѣзной дороги 9,650 ш., по Лужѣ лѣсъ сплавляется розсыпью и не въ большихъ размѣрахъ. Въ 1864 г. въ уѣздѣ находилось 18 заводовъ, изъ коихъ винокуренныхъ 16, пивоваренный 1 (въ Ляжкоронѣ) и дегтярный 1; послѣдній устроенъ въ 1859 г. при д. Лоцовѣ и даетъ дегтя до 300 пуд. Незначительныя 2 ярмарки бывають въ сл. *Ляудоръ*.

(См. Витебская губернія).

Лявля, погость, Архангельской г. и у., въ 29 в. отъ у. г-да, при р. Лявлѣ, по почтовому тракту изъ Архангельска въ С.-Петербургу. Ч. ж. 79 д. об. п., 18 дв. и 2 пр. церкви, во имя Успенія и св. Николая, обращ. изъ бывшаго здѣсь монастыря. Лявляскій мон. основанъ въ XV в. Новгородскою посадницею Настасіею, построившею деревню во имя Успенія надъ могилою своего брата Стефана. Въ 1633 г. мон. былъ приписанъ къ Сійскому мон., а въ 1764 г. совсѣмъ упраздненъ.

(Истор. Рос. Импер., ч. V, с. 33; Ратшицъ, Мон. и Церк., с. 17; Малчановъ, Опис. Арх. г., ч. II, 106; Арх. губ. вѣд. 1848 г., N 27).

Ляга, р. Вологодской г. Устьинскольск. у., пр. пр. Печоры; см. *Иджедъ-ляга*. (Къ бабл.: Stuckenborg, Hudr., II, 257).

Ляда: 1) *Новая* дер. (влад. и каз.), Тамбовской г. и у., въ 12 в. отъ Тамбова, по Кирсановскому тракту, при р. Лядѣ. Ч. ж. 39 д. об. п., 6 дв., винокуренный зав. (Чичерина), на которомъ въ 1862—63 г. выкурено спирту 22,672 ведра изъ 32,820 пуд. муки.

2) *Старая (Сергиевское)* селцо (влад.), Тамбовской г. и у., въ 16 в. отъ Тамбова, при р. Ладѣ. Ч. ж. 153 д. об. п., 13 дв., суконная фабр. на которой въ 1860 г. выдѣлано армейскаго сукна 2,080 ар. на 1,587 р.

Лядава, село Подольской г., Могилевскаго у. Близъ него на берегу Двѣстра находится церковь св. Николая, сложенная вся изъ трехъ огромныхъ камней, окруженная каменьями, висѣченными въ скалахъ, слѣдами прежде-бывшаго монастыря.

(Жур. Мин. Вн. Д., 1848 г., т. II, с. 241).

Ляды: 1) мѣст. (каз.), Минской г., Игуменскаго у., въ 27 в. отъ у. г-да. Ч. ж. 43 д. об. п.

(Город. посел. ч. III, с. 133).

2) мѣст. (влад.), Могилевской г., Горецкаго у., въ 36 в. къ с. отъ Горы-горокъ, при р. Меревѣ, на почтов. тракѣ изъ Орши въ Смоленскъ. Оно какъ мѣстечко извѣстно со времени присоединенія края. Ч. ж. 2741 д. об. п. (2,105 евреевъ), 348 дв., 2 правосл. церк., 4 еврейск. молит. школы, почтовая станція, баз. три раза въ недѣлю, 3 ярмарки, оборотъ которыхъ въ послѣднее время не превышаетъ 3 т. р. Въ прежніе годы это мѣстечко славилось торговлею и ярмарками; нынѣ же промышленность его упала.

(Памят. кн. Могилев. г. на 1861 г., отд. IV, с. 72; Город. посел., ч. III, с. 220).

Ляле, мѣст. (влад.), Ковенской г., Росенскаго у., въ 23 в. къ с.-с.-з. отъ у. г-да, при р. Довисѣ. Ч. ж. 264 д. об. п., 10 дв., католич. костель, винокурня.

(Город. посел. ч. II, с. 535; Ассигнац. Ковен. г., с. 741).

Лялинское, село, Пермской г., Верхотурскаго у., въ с.-з. отъ у. г-да, на прав. берегу р. Ляли. На противоположномъ берегу рѣки, противъ села, находился мѣднолавильный *Лялинскій* заводъ (казенн.), выстроенный по приказанію генер. де-Геннина въ 1728 г. Въ 1727 г., по случаю истощенія мѣдной руды, де-Геннинъ обратилъ заводъ сперва въ стеклянный, а въ 1729 г., по случаю нахождения руды вновь въ Конжаковск., снова въ мѣднотлавильный, на которомъ выплавлялось въ годъ до 40,000 пуд. руды. Впослѣдствіи за невыгодностью Лял. заводъ оставленъ:

(Гор. жур. 1828 г. III, 133—140, IV, 83—85; 1833 г., ч. I, с. 186; Лавозина, Двѣст. Зап., ч. III, с. 80; Валласъ, Путеш., ч. II, стр. 287; Rose, Reise, I, 439; Zetrenner, Erdk. d. Perm. II, 207).

Лядицы: 1) село, казен., Полтавской г., Золотоношнскаго у., при Двѣпровскихъ притокахъ Рѣчищѣ и Глушищѣ, въ 67 в. къ ю.-в.

отъ Золотоноши. Ч. ж. 2,444 об. п., мажоросіянъ.

2) дер. (влад.), С.-Петербургской губер., Ямбургскаго у., въ 17 верс. отъ у. г-да, на шоссе изъ С.-Петербурга въ Ревель, при р. Солиѣ. Ч. ж. 556 д. об. п. Селеніе это замѣчательно тѣмъ, что здѣсь въ 1582 г. шведы были разбиты войсками Іоанна Грознаго, предводимыми кн. Хворостиннымъ. Побѣда эта имѣла вліяніе на заключеніе перемирія Шведовъ съ Русскими. Тогда Лядицы находилась въ Вотской пятинѣ.

(В. Ст. С.-Петербург. губ., с. 154; Карамзинъ, Истор. Рос. Гос., т. IX, с. 413, изд. 2-ое).

Ляльваръ (*Лелваръ*, *Лямваръ* по татарски драгоценные камни), гора въ Магомъ Кавказѣ, Тифлисской г. и у., Борчалинскаго участ., подъ 41°9' с. ш. и 62°14' в. д., имѣетъ абс. выс. 8,391 фут. Гора эта находится въ цѣпи, направляющейся отъ зап. къ в. по Сомхетіи и названной нами Сомхетскимъ хр. (см. Кавказъ); часть этой цѣпи также называется Ляльваръ. Утверждаютъ, что она имѣетъ тоже значеніе для Грузинъ, какъ рудныя горы въ Саксоніи. Въ самой Ляльвар. цѣпи, въ долинѣ р. Дебеда, съ давняго времени разрабатываются знаменитыя мѣдные рудники, называемыя *Алавердскими*. Къ той же системѣ мѣсторожденій принадлежатъ Ахталскіе рудники, лежащіе на с.-в. отъ Алавердскихъ, въ Мисханской цѣпи. У подножія ея лежитъ долина, отличающаяся хорошимъ климатомъ и способная производить виноградъ и плоды.

(Ходзько, геогр. полож. и высоты, с. 4; В. Ст. Эриван. г., с. 24; Кавк. Кал. 1850 г., отд. III, с. 112; Broquet, Descript. de la Géorgie par le T. Wakhoucht, p. 143, 145, 147; Abich, geolog. Grundzüge d. Kaukas., s. 7).

Ляля, р., Пермской г., Верхотурскаго у., дѣв. пр. Сосвы, сист. Оби. Беретъ начало, впадъ именемъ Пяды, на вост. скломѣ Уральскаго хр., съ Пандинскаго камня; отъ впаденія рч. южной Ляли принимаетъ названіе Лял. Общее напр. къ в.; дл. теч. (отъ Пяды) 125 вер., шир. дов. значительна, теченіе быстро и извилисто; на рѣкѣ много острововъ и пороговъ, а въ нижней части мелей берега въ верхней части теч. весьма круты и утесисты и состоятъ изъ песчаниковъ и сланцевъ и известняковъ. Высокія горы, возвышающіяся надъ Лялемъ, извѣстны подъ именемъ *Лялинскаго камня*. Долина мѣсиста, на дѣв. сторонѣ имѣетъ хорошія пастбища, для земледѣлія мало способна, хотя въ нѣкоторыхъ прибрежныхъ селеніяхъ жители занимаются земледѣліемъ. Д. богата рыбою. На берегахъ Ляли есть руды и въ прежнія времена существовалъ Лялинскій зав., а нынѣ Николае-Пандинскій, при

слиянiя Павды и южн. Ляли. Главн. прит. Лобва.

(Допекичъ, въ Поля. собр. пут., V, 89; Палласа, пут. I, 286; Hermann, Ural, I, 212; Stuckenberg, Hydr., II, 448, VI, 208; Словцовъ, ист. об. Сибир., II, 132; Zetterner Erdk. v. Russl., I, 113; В. Ст. Черис. г., с. 27; Мезала, Черис. г., I, 94.)

Лялеранъ, мысъ на прибрежьи сѣвернаго ос. Якутской обл., вер. въ 90 къ в. отъ Шелагинскаго мыса. Лялеранъ, низменный и песчаный, замѣчательнъ тѣмъ, что на немъ погибла экспедиція Шалаурова.

(В. сиб. о., III, 1857 г., с. 82).

Лямбелли, гора на Кахетинскому хребту, Тифлиской губ., Сигнахскаго у-да, близъ р. Горы, подъ 41°32' с. ш. и 63°24' в. д., имѣетъ абс. выс. 2,537 ф.

(Ходзько, геогр. полож. и высоты, с. 17).

Лямберанъ, селеніе, Бакниской г.; см. *Ленбаранъ*.

Ляминъ-соръ, р. Тобольской г. Березовскаго у. пр. пр. Оби. Образуется изъ слиянiя трехъ вѣтвей, берущихъ начало въ озерахъ на болотистыхъ тундрахъ. Напр. къ ю.-в., дл. теч. отъ 250 до 300 вер. Берега рѣки ровные и открытые, вслѣдствіе чего она разливается на обширныя пространства. Въ июлѣ 1822 Геденштромъ видѣлъ устье Лямина-сора, занимавшее въ шир. болѣе 5 вер. и казаки рассказывали ему что Ляминъ-соръ есть громаднѣйшій водный бассейнъ въ 800 в. сообщающійся на с. съ Обскою губою. Поводомъ къ этой сказкѣ послужили конечно обширныя разливы р. Ляминъ-соръ и свойства тундры, по которой эта рѣка протекаетъ, и которая напоминаетъ устройство Васюгана. Обитатели прибрежій Лямина-сора самоѣды Кюндинской обл. рода Кичу; численность ихъ не превосходитъ 20 семействъ.

(Grenell E. I, 81; Геденштромъ, отр. о Сиб., с. 186; Кюндинскій въ статист. мат. 1839, стр. 43; Stuckenberg, Hydr., II, 348, 187; Гагенштретъ, ст. об., I, 54, I, 54, II; Oastren B. ed. Schiefner, p. 82).

Лямецкiй стамнѣтъ, каменья у вост. берега Онежскаго зал. въ Вѣдомъ морѣ, въ 14 вер. на з.-ю.-з. отъ дер. Лямцы, и въ такомъ же разстоянiи отъ ос-ва Абакумихи. Глубина на этихъ каменьяхъ 5 фут.

(Рейселе, Гидр. опис., ч. I, с. 287).

Лямцы, село Архангельской г., Онежскаго у., на восточ. берегу Онежской губы, при впаденiи рч. Лямцы. Ч. ж. 392 д. об. т., 50 дв. До 1764 г. Лямцы находились подъ вѣдѣнiемъ Соловецкаго мон. и назывались Лямецкимъ Усольемъ. Отъ этого села восточный берегъ Онежской губы получилъ названіе *Лямецкаго*. Берегъ здѣсь не имѣетъ высокихъ горъ (не выше 210—280 фут.);

побережье же назменно, хотя есть прикрутости въ 21 фут. выс.; въ него вдаются губы Ухта, Пушлахта и Орловская: рѣки, текущія по берегу, Пильена, Талица, Кянда, Лямцы, Пушлахта и Лѣтная Золотница.

(Рейселе, Гидрограф. опис. Вѣлого м., ч. I, ст. 2, 4, 229—234, 242).

Лянцѣорунъ (*Якорунъ*), мѣстечко (влад.) Подольской губ., Каменскаго уѣзда, въ 26 верст. отъ у. г-да, по Гусатиному почтовому тракту, при р. Жванчакѣ. Ч. ж. 1,897 д. об. н., 267 двор., православи. церковь, еврейс. синагога, 2 молитвен. школы. Базары по четвергамъ, винокурен. и пивовар. заводы. Мѣстечкомъ Л. значилось въ 1780 г., и принадлежало въ то время Франц. Лянкоронскому, старостѣ равскому.

(Balinsky, Staroz. Polak., T. II, str. 976; Город. посел. ч. IV, с. 30; М. В. Д. 1845 г., т. IX, с. 839).

Ляпина, коса на сѣверномъ берегу Азовскаго моря, ограждаетъ съ востока устье р. Кальміуса, на границѣ, Екатеринославской г. и земли Войска Донскаго.

(Сухомлина, Лопіа Азовскаго мор., с. 84).

Ляпина, остяцкая деревня, Тобольской г., Березовскаго окр., къ з. отъ Березова, при входѣ въ Уральскій хр., на берегу р. Сукеръ-я (притокъ Сыгвы). Ляпина упоминалась, подъ именемъ вогульскаго городка, въ 1499 г. Въ 1501 г. городокъ былъ взятъ Русскими. Вскорѣ послѣ того здѣсь построены торговныя лавки и Л. сдѣлалось значительнымъ мѣстомъ торговли, куда стекались Русскіе, Зыряне, Вогулчи и Остяки. И теперь мѣстность здѣшняя имѣетъ значеніе, по тому, черезъ нее можно плавать изъ Березова до Печоры черезъ р. Накъ-сорыя и Щугора, исключая только 40 в., которыя нужно проѣхать волокомъ. По этой деревнѣ Остяки, обитающіе по Сосвинской системѣ, называются въ Березовѣ Остяками Ляпинскими, въ отличіе отъ Остяковъ Обдорскихъ. Ляпинскихъ остяковъ считается 1,585 д. об. п.

(Гоманъ, Ств. Уралъ, II, 104; С.-Пет. гл. 1844, N 30; Oastren B. ed. Schiefner, p. 126).

Ляпина, село (влад.), Нижегородской г. Сергачскаго у., въ 52 в. отъ у. г-да, при рч. Пекшати. Ч. ж. 1,570 д. об. н., 232 дв.

Лятиванема, мысъ Финск. з., въ Эстляндiи; близъ з. Кунда, подъ 24°35' в. д. и 59°32' с. ш. Замѣчательнъ деревяннымъ маккомъ, построеннымъ, на высотѣ въ 40 ф. отъ поверхности м., купцомъ Жербинымъ для коммерческихъ судовъ, идущихъ между Лятиванема и ос-вами Гофтъ.

(Саричевъ, Лопіа, 71, в. ф. з. Гидр. д.).

Ляхи, село (влад.), Владимирской г., Менделовскаго у., въ 17 в. отъ у. г-да. Ч. ж. 1,260 д. об. п., 210 дв.

Ляхинъ зал. на ю.-в. берегу ос-ва Кадьяка. Заливъ простирается отъ входа въ началѣ $4\frac{1}{2}$ вер. на с.-з., потомъ на почти столько же на с.-в. Здѣсь вершина его раздѣляется надвое, къ в.-с.-в. и з.-ю.-з., гдѣ въ оба углубленія впадаетъ по небольшой рѣчкѣ съ чистою прѣсною водою. Шир. залива во входѣ до 2 вер., далѣе же во внутрь залива суживается. Глуб. отъ устья до поворота 85, 60 и 50 саж. и далѣе внутрь 45, 40 и 30; къ самой вершинѣ глубина уменьшается до 7 саж. Грунтъ иль, берега высоки, круты и большую частью обнажены, утесисты и каменисты. Въ ю.-з. части залива лежатъ гавань и селеніе Трехъ Святителей. Отъ мыса *Ляхихъ* (Входнаго)—восточнаго предѣла зал. Ляхинъ, выдаются въ море къ ю. на $\frac{3}{4}$ вер. каменя и векуры, чрезъ что входъ въ гавань нѣсколько суживается.

(Тельниковъ, Гидр. зам., с. 75; Сарычева, пут. II, 35 и 39).

Ляховичи, мѣст. (влад.), Минской г., Слуцкаго у., въ 84 в. къ з. отъ у. г., при р. Вѣдзянкѣ. Ч. ж. 1686 д. об. п., 350 дв., католич. костель, магометан. мечеть, 5 евр. молитвен. домовъ, 3 ярмарки въ году и ежегодныя торги. Въ XVI в. Л. были въ числѣ королевскихъ имѣній, потомъ перешли во владѣніе Ходкевичей, а далѣе Сапѣговъ. Въ Л. была крѣпость, осаждаемая 4 раза во время казацкихъ войнъ и войнъ за Малороссію. Особенно значительна была осада въ 1660 г., когда воевода Хованскій, въ теченіи 6 мѣсяцевъ, довелъ гарнизонъ до крайности, но не могъ взять мѣстечка, за что сеймъ 1661 г. освободилъ жителей Ляховичей на 9 лѣтъ отъ податей и повинностей. Въ теченіи зимы 1706 г. здѣсь стояли казаки и русскія войска, бездоковнше своими нападеніями Шведовъ, но въ томъ же году Ляховичская крѣпость взята штурмомъ Шведами, бывшими подъ начальствомъ Тратфеттера и Крейда. Въ 1709 г. Л. еще разъ были осаждаемы сторонниками Станислава Лещинскаго.

(Город. посел. ч. III, с. 151; Заболовскій, Землеоп. Рос., ч. VI, с. 267).

Ляховна, сельцо (влад.), Сибирской г., Карсунскаго у., въ 50 в. отъ у. г-да, при р. Мурѣ. Ч. ж. 387 д. об. п., 40 дв., суконая фабр. (Сапожниковой), на которой въ 1861 г. выдѣлано армейскихъ суконъ 45 т. арш. на 34,200 р., при 400 рабочихъ.

Ляхово, также *Привольное* или *Мостовое*, мѣстечко (влад.), Херсонской г., Ананьев-

скаго у., при рч. Чичикоеѣ, въ 80 в. отъ Ананьева. Ч. ж. 211 об. п. малороссіянь, 80 дв. Основалось въ началѣ нынѣшняго столѣтія, но учреждено мѣстечкомъ въ 1850 г.

(Зап. Одесс. Общ., II, с. 180, 183).

Ляховскіе острова. Подъ этимъ именемъ извѣстны три ос-ва въ Сѣверномъ океанѣ, близъ прибрежья въ Якутской обл.: *Ближній* или *первый Ляховскій* въ 70 вер. къ с.-в. отъ Святаго носа, *Малый* или *второй Ляховскій* въ 20 вер. къ с.-с.-з. отъ Ближняго и *третій Ляховскій* или *Котельный* въ 100 къ с. отъ Малаго. Ближній Ляховскій ос-въ открытъ еще въ 1759 и 1760 г. якутомъ Эгериканомъ, а въ 1770 г. посѣщенъ первымъ русскимъ купцомъ Иваномъ Ляховымъ, открывшимъ въ эту поѣздку и Малый Ляховскій ос-въ. Въ 1773 г. Ляховъ совершилъ на островахъ вторую поѣздку, въ которую открылъ и посѣтилъ еще третій Ляховскій или Котельный ос-въ. Острова были названы Ляховскими императрицею Екатериною II, въ честь открывшаго ихъ. Въ 1775 г. высланный изъ Якутска геодезистъ Хвойновъ объѣхалъ, по порученію правительства, Ближній Ляховскій ос-въ, по береговой его линіи. Въ 1809 г. Ляховскіе ос-ва посѣщены Геденштромомъ, а въ 1822 г. лейтенантами Анжу и Бережныхъ. 1) *Ближній Л.* ос-въ лежитъ, по Анжу, между $73^{\circ}53'$ и $73^{\circ}10'$ с. ш., между 158° и 161° в. д., а по Геденштрому цѣлымъ градусомъ южнѣе и $3\frac{1}{2}$ градусами восточнѣе. Ос-въ имѣетъ три выдавшіяся скалистыя оконечности: сѣверную, вдающуюся въ море отъ скалы этой горы Коврижка, юго-западную—камень Киселяха и юго-восточную скалистый мысъ Тигька, имѣющій, по Геденштрому, 1,750 р. ф. выс. Наибольшая длина ос-ва, по Хвойнову, 150 вер. (вѣроятно отъ Киселяха до Коврижки, а не прямо отъ с. къ ю.), по Анжу 100, а по Геденштрому 84 вер., наибольшая ширина, по всѣмъ тремъ показаніямъ, около 80 вер. Окруженъ ос-ва по Хвойнову до 370 вер., по Геденштрому 285 вер. Берега ос-ва высоки, состоятъ большею частію изъ сѣрой, переишанной съ иломъ глины. Внутри ос-ва есть озера и скалистыя горы, какъ напр. Хаптагай, въ 25 вер. отъ берега и Епраканскій камень, въ 20 вер. Хаптагай есть самая высокая гора ос-ва; она возвышается отлого и съ нея берутъ начало главныя рѣчки ос-ва. Рѣчки эти на с.-з. берегу: Блаудная и Комарежа; на южномъ: Медвѣжья, Ванькина, Бычегасова, Динная, Наричья; на восточномъ: Большая и Сред-

вья. 2) *Малый или второй Л.* ос-въ находится въ 20 вер. къ с. отъ Ближняго. Длина по Хвойнову 50 вер., а по Геденштруму и Анжу до 40 вер., наибольшая шир. по Хвойнову 30 вер., по Анжу и Геденштруму 18 вер. Окружи. 107 вер. Берега къ морю пологи, но внутренность ос-ва возвышена и холмиста; холмы не скалисты, а состоятъ изъ глины. На ос-въ много ручейковъ. Оба ос-ва имѣютъ почву преимущественно песчаную со льдомъ, отчасти глинистую, поросшую мохомъ и покрывающуюся лѣтомъ прекрасными полярными цвѣтами. На обоихъ ос-хъ есть хорошія оленія пастбища, на которыхъ лѣтомъ приходятъ съ материка дикіе олени. Кромѣ того, на Ляховскихъ ос-хъ водятся волки, каменные лисцы (*Canis lagopus*), песцы и бѣлые медвѣди, а въ сосѣднемъ морѣ киты и бѣлухи. На берегахъ обоихъ ос-вовъ много выходящаго лѣса: лиственничнаго, еловаго и кедроваго (сибирскій кедръ). Оба ос-ва весьма богаты востами мамонтовъ, носороговъ, допотопныхъ буйволовъ и оленей. Мамонтовые кости (слоновая кость) отъ времени до времени привлекаютъ сюда промышленниковъ, которые на Ближнемъ Л. ос-въ имѣютъ 2 зимовья. *Большое* на р. Комарейкѣ и *Котельничково* на сѣв. оконечности, а на Маломъ одно зимовье. 3) *Третій Ляховскій ос-въ; см. Котельничъ ос-въ.*

(Pallas, N. N. Beitr., III, 128, 187; Billings R. ed. Saenger, p. 136—134; Сарматова, пут. 1, 105; Сиб. В. 1832, XIX (163); В. вст. бер. Лед. м., с. 84, 86; Геденштрумъ, отр. о Сиб., стр.

124; Stuckenberg, Hydr., II, 309; Славцова, мол. об. Сиб., II, 333; Зап. Акад. Деу., V, 289—323; VI, 81—219; Зап. Гидр. Деу. Ун., 120, 137, 203; Врангелъ, пут., I, 97).

Ляховскія могилницы. Подъ сими именемъ извѣстна въ народѣ небольшая сосновая роща, Владим. г., Ковровскаго у., на лѣв. стор. шоссе изъ Владимира въ Нижній, вер. въ 50 отъ Владимира. Роща находится на крутомъ берегу оврага и близъ ея видны курганы на значительномъ прострѣствѣ. Въ одномъ изъ нихъ, разрытомъ въ 1869 г., былъ найденъ остовъ, на палкѣ котораго осталось кольцо съ латинскою буквою W. По преданію здѣсь зарыты поляки, думавшіе убить Михаила Бедоревича Романова.

(Владим. губ. лѣт. 1851 г., N 57; Типографск., Владимірск. Сборн., стр. 60).

Ляховцы, м. (к.), Волынской г., Острожскаго у., въ 50 в. къ ю.-ю.-з. отъ у. г., при р. Горниѣ. Ч. ж. 1,815 д. об. п., 220 дв., 5 православ. церквей, католич. костелъ, еврейск. синагога, винокурен. и пивоварен. заводы, еженедѣльно базары и ежегодно 8 ярмарокъ. Мѣстечко учреждено Стефаномъ Баторіемъ въ 1583 г. Ляховцы издавна принадлежали древнему роду Синеготовъ, которые въ 1622 г. основали здѣсь доминиканскій монастырь; отъ Синеготовъ Лях. перешли къ кн. Яблоновскимъ. (Город. нео., ч. I, с. 416; Волын. губ. вѣд. 1860 г., N 38).

Ляцовецъ, село (влад. и казенное), Полтавской г., Золотоношскаго у., на заливахъ р. Сулы, Ляцовецѣ и Стоповищѣ, въ 57 в. къ ю.-в. отъ Золотоноши. Ч. жит. 2,532 об. п., малороссіянъ, 430 дв.; заводовъ 2.

М

Магарандѣ, утесистое прибрежье Финскаго зал., между Магольскою бухтою и устьемъ рч. Пурца. Оно падаетъ къ морю совершенно отвѣсно, но мѣстами снабжено низменною прибрежною окранныю и имѣетъ выс. отъ 200 до 280 ф. надъ ур. м. Около Маг. производится весьма успѣшно рыбная ловля. Подъ именемъ Магаранда разумѣются вообще крутыя и утесистыя прибрежья на Балтійск. м.

(Stuckenberg, Hydr., I, 58).

Магарачь, урочище Таврич. г-нія, Ялтинскаго у-да, на южномъ берегу Крыма, въ 5 верс. отъ Ялты, при морѣ, между Ялтою и м. Никита, занимаетъ пространство въ 120 десятинъ и принадлежитъ нѣсколькимъ владѣльцамъ. Въ степину здѣсь находилась греческая деревня, впрочемъ давно оставленная

жителями. Въ 1828 г. князь Воронцовъ раздалъ земли урочища разнымъ лицамъ для разведенія виноградниковъ. Тогда же въ Магарачѣ учреждено, подъ названіемъ *училища винодѣлія*, особое казенное заведеніе для посадки въ большомъ влдѣ всѣхъ сортовъ винограда, признанныхъ лучшими въ сортиментѣ Никитскаго сада, и для опытовъ винодѣлія по усовершенствованнымъ, европейскимъ способамъ. Виноградникъ училища расположенъ на скатѣ не слишкомъ отлогомъ, склоняющемся на полдень и доходящемъ почти до моря. Главные сорта винограда, отъ которыхъ можно получать достаточное количество вина, посажены кварталами. Вообще же, для винодѣлія употребляются сорта бургонскіе, бордосскіе, рейнскіе, португальскіе, испанскіе, венгерскіе, итальянскіе, греческіе. Всего имѣется 42,270 кру-

товъ породѣ винограда, удобнаго для винодѣлія; кромѣ того, имѣется до 5,616 кустовъ винограда столоваго. Магарачское училище много способствовало успѣхамъ винодѣлія въ южной Россіи безденежнымъ отпускомъ лозъ, въ особенности въ первое время своего существованія. Съ 1846 года по 1853 годъ 650,500 лозъ отправлено въ закавказье, на Лабинскую линію, въ Бессарабію и Херсонскую губернію. Съ основанія училища обращено было вниманіе на дѣланіе красныхъ винъ, по улучшеннымъ способамъ; признано выгоднымъ и необходимымъ для мягкости вкуса, отдѣленіе ягодъ отъ кистей; для броженія красныхъ винъ принять приборъ самый немногосложный и удобный. Вслѣдствіе этого получены были красныя вина весьма удовлетворительнаго качества. Производство бѣлыхъ винъ было не столь удачно. Въ нихъ оказывается нѣкоторый непріятный гущевой вкусъ, для устраненія котораго впрочемъ приняты мѣры. Въ административномъ отношеніи Магарачское училище подчинено директору Императорскаго Никитскаго сада. По свѣд. прих. сп. 1858 г., во всѣхъ поселкахъ, находящихся въ предѣлахъ Магарачскаго урочища, числится 144 д. об. п., великороссовъ, малороссовъ, поляковъ и иностранцевъ.

(Vakulorafia. Крым. сб. Кенпена, с. 179; Montandon, Guide du voyageur en Crimée, p. 140—143; Koch's Krim und Odessa, 109—110; Dubois de Montréneux, VI, p. 87; Reuilly, p. 24; Скальонскаго, Стат. Новоросс. края, II, с. 295; Ж. М. Г. Им., 1818, N 8, 1856 г., т. 58, с. 149—174; Ж. М. Вн. Д., 1831, т. 5, с. 156; Касляръ, пут. въ Крым. с. 198; Новоросс. Календарь на 1851 г., с. 348).

Магаро, селеніе (каз.), Тифлисской г., Сигнахскаго у. и участ., въ 4 в. къ ю.-в. отъ у. г-да по почтов. тракту изъ Сигнаха въ Тифлисъ, при родникахъ. Ч. ж. 2,087 д. об. п., 350 дв., 4 правосл. церкви, еженедѣльные базары.

Магдаленинскій камень, гора, въ Уральскомъ хр., Пермской г., Верхотурскаго у., въ дѣлахъ Николаевградскаго зав., въ 42 в. къ ю.-в. отъ завода. Камень основанъ изъ тальковаго сланца, переходящаго въ хлоритовый. Въ горѣ находится оставленный *Магдаленинскій* желѣзныи рудникъ; руда состоитъ частью изъ магнитнаго желѣзняка, болѣе же изъ бурого и глинистаго желѣзняковъ. Рудникъ разрабатывался только въ 1824 г.; руды вывезто 21,816 пуд., при 10¹/₂ фунт. содержанія въ пудѣ.

(Г. Ж. 1833 г., ч. I, с. 147, 168, 176, 1837 г., ч. I, с. 246; Bote, Reise I, 358; Zetrenner, Erdkund. d. g. Perm. II, 208; В. в. Д., XXII, 7).

Магеланы, мѣст. (влад.), Виленской г., Свѣцкайскаго у., подь 55°15' с. ш. и 44°6'

в. д., къ с.-в. отъ у. г-да, при р. Коняяржинѣ. Утвержено мѣстечкомъ въ 1826 г., на основаніи привилегіи Станислава-Августа отъ 1786 г. Ч. ж. 180 д. об. п., 81 дв., католич. костель.

(Город. посел. ч. I, с. 191; Коревъ, Вилен. г., с. 740).

Маги-дагъ, гора въ побочномъ хребтѣ главнаго Кавказ. хр., названной нами Самурскимъ Кавказомъ (см. Кавказъ), Дагестанской обл., Самурскаго окр., подь 41°33' с. ш. и 64°54' в. д., имѣеть абс. выс. 12,447 фут.

(Ходзько, геогр. полож. и высоты, с. 18).

Магмурты, гора въ Мал. Кавказѣ, въ отрогѣ Гокчинскаго хр. (см. Кавказъ) Тифлисской г., Елизаветпольскаго у., подь 40°52' с. ш. и 63°21' в. д., имѣеть абс. выс. 9,876 фут.

(Ходзько, геогр. полож. и выс., с. 4).

Магмюты, племя Русской Америки, относящееся къ одной народнои группѣ съ Конягами (см. это сл.) и обитающее между рр. Кижунякъ и Киупанякъ, рукавами Квихпака. По разсказамъ, Магмюты живутъ въ жилищахъ, вырытыхъ въ землѣ, куда спускаются черезъ дымовыя отверстія, и находятся въ междоусобіяхъ почти со всѣми своими сосѣдами.

(Зарковскій, пѣп. оц., II, 17; Köppen, Russ. ges. Bev., p. 55; Holmberg, ethn. Skizze, p. 285).

Магнитная гора: 1) гора (у башкировъ Улу-утассы-тау), Оренбургской г., Верхнеуральскаго у., въ 8 в. къ с.-в. отъ вѣтн. Магнитной, близъ р. Урала. Гора представляетъ обильное мѣсторожденіе магнитнаго желѣзняка, который образуетъ большую жилу въ полево-шпатовомъ и доритовомъ порфирахъ. Рудую пользуется одинъ только *Бѣлорыцкій* зав., лежащій отсюда въ 90 верс.; руды ежегодно добываютъ до 650 т. пуд., съ содержаніемъ отъ 60 до 70% висота Магнитн. горы до 1,947 р. ф. надъ ур. м.

(Поее, Reise nach dem Ural, II, 180; Шуревскій, Урал. хр., с. 337, 361; Черемшанскій, Оренб. г., с. 403; Гор. Жур., 1835 г., ч. I, ст. 473, 1860 г., ч. I, стр. 23; Hofmann u. Holmberg, Reise n. d. Süd-Ural, 27).

2) гора, Пермской г.; см. *Високая гора*. (Къ бабл.: Hoffmann Ural I, 305; Денонъ, хол. оц. Пермск. г., I, 30).

3) гора, Пермской г. Верхотурскаго у., въ 35 вер. отъ Нижнетуринскаго зав., на лѣв. стор. р. Иса, отдѣляется рч. Сухой отъ горы Качканара и возвышается падь Исоюъ противъ устья рч. Лабаски. На ю.-в. сторонѣ Магн. г. уже въ 1770 г. были открыты желѣзняки и большіе магниты.

(Попова, хол. оц. Перм. г., I, 37).

Магнитная станица, Оренбургскаго № 6 казачьяго полка, Оренбургской г., Верхне-

уральскаго у., въ 57 в. отъ у. г-да, по тракту отъ Оренбурга въ Омскъ, при р. Уралѣ. Ч. ж. 1,539 д. об. п., 252 дв., 2 правосл. церкви, почтовая станція, ярмарка 8-го июля и базары по воскресеньямъ. Название свое получила отъ близъ нея лежащей горы *Магнитной*. Станція основана въ первой полов. XVIII в., при проведеніи Орской дистанціи и имѣла тогда крѣпость.

(Рычковъ, въ ежемѣс. сочв. 1762; II, 239; его же Топогр. Оренб. губ., II, 144).

Магнитская гора, въ Уральскомъ хр., Оренбургской г., Троицкаго у., въ дачахъ Златоустовскаго округа, къ з.-ю.-з. отъ завода, начинается отъ лѣв. бер. рч. Бол. Сатки, противъ горы Зюраткуль, и оканчивается при впаденіи рч. Черной слѣва въ рч. Бол. Кувавш. Гора, направляясь отъ ю.-з. къ с.-в., вся состоитъ изъ зеленого камня двухъ измѣненій: діорита и діоритоваго порфира, безпрестанно переходящихъ одно въ другое.

(Г. ж. 1837 г., III, 199).

Магольмская, бухта или гавань, по эстонски *Каупсаре-Саддамъ* въ Финскомъ зал. Эстляндской г. Везенбергскаго у., въ 6 вер. къ в. отъ зал. Кунда. Гавань углубляется въ побережье на 1 вер. къ ю., при шир. 400 саж. и глуб. отъ 16 до 18 ф. и защищена отъ всѣхъ вѣтровъ, кромѣ сѣвернаго. Она можетъ вмѣстить только до 20 средн. величныи кораблей. Гавань въ прежнія времена производила небольшой каботажъ мѣстными произведеніями: хлѣбомъ и водкою. Пасторатъ и имѣніе *Магольмъ* находятся въ 1 милѣ отъ моря.

(Hupel, III, 477; КНмт, р. 114; Stackenberg, Hydr., II, 57, VI, 30).

Магометъ-Юртовская станція 9-ой бригады, 1-го Сунженскаго полка, въ Терской обл. Ингушевскаго окр., въ 23 в. отъ Моздока. Ч. ж. 1,544 д. об. п., 277 дв., правосл. церковь, почт. станція. Казаки здѣсь весьма зажиточны; сѣютъ много пшеницы и занимаются пчеловодствомъ, содержатъ много скота, имѣя обширныя пастбища и дуга. Медь и пшеницу продаютъ въ Моздокъ.

(Газ. Кавказъ 1861 г.; N 82, с. 449).

Маг-островъ (на нѣкот. картахъ *Мяг-островъ*), островъ изъ Онежскихъ шхеръ, близъ зап. берега Онежскаго зал. въ Бѣломъ м., Архангельской г. Онъ каменистъ, покрытъ песчано-землистыми и тундристыми слоеми; на немъ произрастаетъ мохъ, сосновый лѣсъ и лиственница. Ос-во покрытъ горами отъ 5 до 10 с. выс. Дл. его до 9 в.

(Рейнеке, Гидр. опис. Сѣверн. бер. Росс., I, 234).

Мадаево, село (каз.), Нижегород. г., Лукояновскаго у., въ 26 в. къ ю. отъ у. в-да, при

р. Алатырь и Мадаевѣ. Ч. ж. 3,468 д. об. п., 320 дв., 2 церкви, еженедѣльн. базары. Село это, по случаю истребленія г-да Лукоянова пожаромъ, въ 1817 г. сдѣлано уѣзднымъ городомъ, вслѣдствіе чего Лукояновскій уѣздъ сталъ называться Мадаевскимъ, но въ 1820 г. Лукьяновъ опять восстановленъ, а М. уездъ иенъ. Жит. села занимаютъ тканье и рогожь.

(Гор. вѣст., ч. III, стр. 311; Жур. М. Ва. Дѣлъ 1838 г., ч. XXVIII, отд. III, с. 48).

Мада-тапа, озеро и гора.

1) *Озеро* лежитъ въ ю.-в. части Ахалцихскаго у., Кутанскаго г., которая здѣсь называется *Духоборьскъ*, близъ границъ Александропольскаго у.; окруж. его отъ 10—12 вер., глубина незначительна.

2) *Гора* въ Мал. Кавказѣ, въ Мадатаинскомъ горномъ узлѣ (см. Кавказъ, Т. II, стр. 397), Мадатаинскій горный узелъ есть кряжъ отдѣляющій Ахалцихскій у. отъ Александропольскаго; онъ не отличается ни значительною крутизною, ни большимъ возвышеніемъ надъ равниною, лежащею у его подошвы. Черезъ хребетъ проходитъ дорога изъ Александрополя въ Ахалкалаки, и высота перевала, на которомъ лежитъ и озеро *Мада-тапа*, имѣетъ абс. выс. до 6,777 фут.; поэтому кажущаяся незначительность высоты горъ происходитъ отъ значительной высоты равнины, лежащей у подошвы. Гора *Мада-тапа*, подъ 41°18' с. ш. и 61°28' в. д., имѣетъ абс. выс. 8,905 фут.

(В. Ст. Эриван. губ., с. 18; В. Ст. Кутано. генер.-губерн., с. 34; Ходяко, геогр. полож. и высоты, с. 18; Кавк. Календ. на 1835 г., отд. III, с. 103).

Маджадія, гора въ Мал. Кавказѣ въ Ахалцихской котловинѣ, Кутанскаго губ., Ахалцихскаго у., подъ 41°27' с. ш. и 61°12' в. д., имѣетъ абс. выс. 7,434 фут.

(Ходяко, геогр. полож. и выс., с. 18).

Маджалинда, иначе *Маджалинда* или *Джоломла*, виситъ на ю.-з. берегу Охотскаго моря; это есть первый мысъ къ с. отъ устья р. Уды, подъ 55°18' с. ш.; онъ имѣетъ болѣе 700 ф. выс. и почти отвѣсно падаетъ въ море. Своимъ фантастическимъ образованіемъ, представляющимъ на высотѣ казъ бы колоссальное, разрушенное зданіе, онъ отличается отъ всѣхъ другихъ мысовъ, и повидимому есть самый высокій на этомъ берегу. Къ югу отъ него, до рѣки Уды берегъ склоняется отлогою низменностію, далеко откелюю. Грунтъ отъ него вязкій и тинистый илѣ. Къ с. отъ мыса идетъ рядъ утесовъ, прорѣзанныхъ оврагами, по концы текутъ рѣчки, при впаденіи въ море уходящія въ каменья.

(Гидр. Зап. къ атл. Тѣнькова, с. 143—146, и тамъ же широты и долготы мысъ, с. 17; Маджалиндя, I, 119).

Маджарь или *Мажарь* (въ русск. перев. Паласа *Мажарь*), озеро Енисейской губ. Минусинскаго окр., принадлежащее къ системѣ р. Тубы, пр. пр. Енисея. Дл. его 12 вер., шир. до 5 вер. Берега озера гористы и лѣсисты; на немъ нѣсколько лѣсистыхъ ос-въ. Озеро весьма богато рыбою, между прочимъ въ немъ водятся осетры и окуни, таймени и шуки, а на берегу его соболи, бобры и выдры. Изъ озера течетъ р. Мажарь, которая послѣ 20 вер. теч. къ ю.-з. впадаетъ съ пр. стор. въ р. Казырѣ.

(Валласа, пут., III, ч. 1-я, ст. 549; Ritter Asien, I, 1024; Puttera, Asia, III, 442; Stuckenborg, Hydr., II, 484, VII, 364; г. ж. 1838, III, 287).

Маджары, развалины города Ставропольской г., Пятигорскаго у., при впадении р. Буйволы въ Куму, на лѣв. берегу послѣдней, близъ с. Прасковец (во 124 в. отъ у. г-да). Кларотъ, посѣтившій развалины въ 1808 г., говоритъ, что всѣ ученые изслѣдователи ошибочно приписываютъ построение этого города Венграмъ, которые называютъ себя Маджарами. Онъ производитъ имя Маджарь отъ древняго татарскаго слова, означающаго «каменное зданіе», и доказываетъ, что Маджары построены и были обитаемы Кипчакскими татарами. Въ доказательство Кл. приводитъ сходство формы зданій и надгробныхъ памятниковъ, надписи, характеризующія татаръ магометанъ, монеты, чеканенныя въ Сараѣ, главн. городѣ татаръ кипчакскихъ, и наконецъ, извѣстія восточныхъ писателей. Такъ въ исторіи «Дербендъ-Намъ» говорится, что въ началѣ II-го вѣка гиджры (т. е. въ VIII в. по Р. Х.) *Болшиё* и *Малыё Маджары* были значительными городами; о нихъ какъ о городахъ упоминаютъ Абулгази-ханъ (1282 г.) и Абулфеда въ своей географіи (1321 г.); наконецъ, и Русскимъ Маджары были извѣстны, какъ торговый городъ, еще въ 1319 г., когда сюда было привезено тѣло кн. Михаила Тверскаго, замученнаго въ ордѣ. Маджары, вѣроятно, кончили свое существованіе около 1400 г., въ эпоху междоусобныхъ войнъ Кипчакскаго царства.

(Reinegg, I, 66—78; Guldentädt's, Reise, II, 27; Falk B. I, 101; Pallas 3-d. voy. II, 18, III, 24; Klaproth, voy., II, 149; то же на фр. яз., I, 102, 434; Guldentädt Beschr. ed. Klaproth p. 130; Kupffer, Rapport sur un voy. dans les envir. du mont Elbrous, 4; Baer und Helmers., Beitr., IV, 57—96; Ставропол. губ. вѣдом. 1836 г., N 12—20; Зубовъ, карт. Кавк., II, 79; газ. Кавказъ 1849 г., N 15).

Маджра (по подроб. картѣ Кавказа *Марджра*); р. пр. пр. р. Кубани, Кубанск. обл., Верхне-Кубанскаго приставства, выше укр. у Каменнаго моста. Въ ущельѣ ея, окруженномъ со всѣхъ сторонъ горами, находятся 3 евадр. гробницы,

стоящія рядомъ и сложенныя изъ тесанаго дикаго камня, выш. въ 2¹/₂ арш., съ кровлями, безъ надписей, съ окномъ въ каждой изъ нихъ. Тутъ же, на с.-з. скатѣ горы, видна подобная гробница съ конически пирамидальною крышкою; кромѣ окна въ ней есть дверь и на сторонѣ сей послѣдней латинская надпись, изъ которой Абихъ разобралъ слова *Fausta fortuna*.

(Зап. Археол. общ., IX, с. 389).

Маета, р., Новгород. г., Крестецкаго у., прит. оз. Ильмень. Беретъ начало близъ с. Пырицы. Напр. къ ю.-з., дл. теч. 88 вер., шир. 2 до 15 саж., глуб. 1 до 2 арш., дно песчаное. Берега круты и возвышены. Мельницъ 3. По рѣкѣ производится небольшой сплавъ лѣса.

(в. Ст. Новгор. г., с. 41).

Мажаровскій Майданъ, село, Симбирской г.; см. *Майданъ Мажаровскій*.

Маза, названіе нѣсколькихъ селъ въ приволжскомъ краѣ:

1) *М. Труевская (Нарышкино)*, село (удѣл.), Саратовской г., Волгскаго у., въ 32 в. къ с. отъ у. г-да, при рч. Мазѣ. Ч. ж. 1,508 д. об. п., 140 дв.

2) *М. Юловская*, село (удѣл.), Саратовск. г., Волгскаго у., въ 30 в. къ с.-с.-в. отъ у. г-да, при рч. Мазѣ. Ч. ж. 2,067 д. об. п., 228 дв.

3) *М. Сосновая (Старая Маза, Покровское)*, село (каз.), Саратовск. г., Хвалыиск. у., въ 15 вер. къ з. отъ у. г-да, при рч. Мазѣ. Ч. ж. 2,236 д. об. п., 317 дв., православная церковь и раскольничья молежня.

4) *М. Окатная (Окатное)*, село (каз.), той же губерніи, Хвалынскаго у., въ 30 в. къ з. отъ у. г-да, при руч. Жиломъ. Ч. ж. 1,509 д. об. п., 220 дв.

5) *М. Верхняя*, село (влад.), Симбирск. г., Сызранскаго у., въ 43 в. къ ю.-з. отъ у. г-да, при р. Мазѣ. Ч. ж. 1,551 д. об. п., 213 дв.

Мазалово, (*Мазолово*), дер. (влад.), Владимирской г., Ковровскаго у., въ 32 в. отъ у. г-да. Ч. ж. 217 д. об. п., 29 дв. Жители этой деревни, и окружающихъ ее селеній, кромѣ хлѣбопашества промышляютъ исключительно приготовленіемъ рѣшетъ. Отъ деревни и вся мѣстность получила названіе Мазаловщины. (ж. м. в. д. 1838 г., т. XXXII, отг. III, с. 54)г

Мазаловскій (также *Мазоловскій*, въ Матер. для Стат. 1841 г. *Мочаловскій*; во всѣхъ сочиненіяхъ показанъ *Преображенскимъ*, а въ Памятн. кн. Могилевск. г. на 1861 г. показанъ *Вознесенскимъ*) женскій 3-го класса монастырь, Могилевской г., Мстиславскаго у.,

въ 10 в. отъ у. г-да, при с. Мазоловщицѣ. Основанъ въ 1665 г. Маріамною Суходольскою, дочерью Мстиславскаго стольника, которая, построивъ здѣсь храмъ Преображенія Господня, приписала къ обители 3 деревни; даръ этотъ былъ утвержденъ въ 1678 г. на польскомъ сеймѣ. Въ 1727 г. монас. заняли униаты-базиліаны, но въ 1778 г. опять учреждены здѣсь православный женскій мон. Въ 1799 г. монастырь и церковь были возобновлены графинею Чернышевою. Наканувъ дня Вознесенія Господня сюда бываетъ крестный ходъ изъ *Николаевскаго* (см. это сл.) муж. Мстиславскаго мон. съ иконою Тупичевской Богородицы, которая и остается здѣсь до 9 четверга по Пасхѣ, въ этотъ же день обратно переносится въ Мстиславль. Въ этомъ же уѣздѣ находится на р. Напоти *Мазаловскій* базиліанскій муж. монастырь во имя Успенія.

(Истор. Рос. Иерар., ч. V, ст. 36, Матер. для Стат. 1861 г., отд. I, с. 27; Ратманъ, нов. и перк., с. 178; Памят. кн. Могилев. г. на 1861 г., отд. I, с. 1, отд. III, 87).

Мазальское болото Могилевской г., Городецкаго у., между с. Сокольею и Нов. Смычинимъ, простирается на с. вдоль рч. Буки къ с. Нов. Бѣлицы; дл. имѣетъ 25 в., шир. 5 в. Изъ с. Неклюдова въ Радомяю черезъ него проходить проселочная дорога.

(В. Ст. Могилев. губ., с. 37).

Мазепинцы, село (влад.), Киевской г., Васильковскаго у., въ 40 в. отъ у. г-да, при р. Камянкѣ. Ч. ж. 538 д. об. п., 125 дв.; церковь Св. Николая, осн. въ 1790 г. Здѣсь надъ р. Камянку находится замчище; по преданію, оно насыпано Пагѣемъ, но потомъ отнято у него Мазепою. Дорога, идущая отъ с. Полога до Мазепинцевъ, называется Мазепинимъ шляхомъ. Въ нач. XVII ст. село называлось хуторомъ на Камянкѣ и принадлежало Николаю Мазепѣ Каледынскому.

(Фуляудей, Обзор. могилъ и задовъ Киев. г., с. 29, 34; Киев. губ. вѣд. 1846 г., N 28; Похилевичъ, Сказан. о населен. мѣсти. Киев. г., 308).

Мазинина, деревня (каз.), Курской г., Корочанскаго у., въ 13 в. отъ у. г-да, при р. Коренѣ. Ч. ж. 1,549 д. об. п., 13 дв.

Мазунино, село (удѣльн.), Вятской г., Сарапульскаго у., въ 24 в. отъ у. г-да, при р. Момылевкѣ. Ч. ж. 1,774 д. об. п., 199 дв.

Мазурка (*Никольское*), село (каз.), Воронежской г., Новохоперск. у., въ 74 в. къ в.-с.-в. отъ у. г-да, по Саратовскому почтов. тракту, при р. Мазуркѣ. Возникло въ концѣ XVIII в. Ч. ж. 3,832 д. об. п., 459 дв., еженедѣльно базары, 3 ярмарки: 2-го февраля, въ 10 ю пятницу по Пасхѣ и 1-го сентября. На нихъ привезено: въ 1860 г. на 20 т. р., въ 1863

г. на 14 тыс.; продано: въ 1869 г. на 78 т. р., въ 1863 г. на 4 т. р.

(Зам. И. Р. Геогр. Об., XII, 222; Воронеж. губ. вѣд. 1861 г., N 17, с. 194).

Майданъ: 1) *М. (Спаское)*, село (каз.), Казанской г., Свияжскаго у., въ 36 в. отъ у. г-да, при р. Сулицѣ. Ч. ж. 2,365 д. об. п., 345 дв., еженд. базары.

2) *М. Крутой*, село (каз.), Нижегородск. г., Арзамасск. у., въ 26 в. къ с.-с.-в. отъ у. г-да, при прудахъ. Ч. ж. 1,902 д. об. п., 232 дв., 2 церкви.

3) *М. Учуетскій*, илече *Теплый*, село (каз.), Нижегородской г., Лукояновскаго у., въ 63 в. къ ю. отъ у. г-да, при р. Учуеткѣ. Ч. ж. 1,736 д. об. п., 214 дв.

4) *М. Василевъ*, село, той же губ. и уѣз., см. *Василевъ Майданъ*.

5) *М. Тольскій*, село (каз.), Нижегородск. г., Лукояновскаго у., въ 14 в. къ ю.-в. отъ у. г-да, по почтовому тракту изъ Арзамаса въ Саратовъ, при р. Ежати и Маскалейкѣ. Ч. ж. 2,792 д. об. п., 397 дв., 2 училища. Въ 1768 г. здѣсь находился поташный казен. заводъ, могшій дать 600 п. поташу. Окрестности села изобилуютъ сѣрнымъ колчеданомъ. (Палласъ, путеш., I, 92).

6) *М. Старокорсаковскій (Сучкинскій)*, село (каз.), Пензенской губ., Инсарскаго у., въ 25 в. отъ у. г-да, при р. Косоурѣ, по торговому тракту изъ Инсара въ Нижегородскую губ. Ч. ж. 2,050 д. об. п., 275 дв., базарь.

7) *М. Старосивильскій (Литки)*, село (каз.), Пензенской г., Инсарскаго у., въ 60 в. отъ у. г-да, при р. Лѣтѣ, по торговому тракту изъ Инсара въ Нижегородскую губ. Ч. ж. 2,147 д. об. п., 300 дв., базарь.

8) *М. Лемдяевскій (Сверчковъ)*, село (каз.), Пензенской г., Инсарскаго у., въ 70 в. отъ у. г-да, при р. Рудиѣ. Ч. ж. 1,735 д. об. п., 229 дв., училище.

9) *М. Улуевскій (Масловъ)*, село (каз.), Пензенской г., Инсарскаго у., въ 25 в. отъ у. г-да, при р. Унуѣ. Ч. ж. 1534 д. об. п., 223 дв.

10) *М. Казетный (Спаское)*, село (каз.), Пензенской г., Паровчатскаго у., въ 23 в. отъ у. г-да, при рр. Сейтѣ и Шуварлейкѣ. Ч. ж. 2,250 д. об. п., 348 дв.

11) *М. Лузменскій (Покровское, Вшивый)*, село (каз.), Пензенской г., Наровчатскаго у., въ 35 в. отъ у. г-да, по коммуникационному тракту изъ Ниж. Делова въ Инсарь, при рч. Вшивкѣ. Ч. ж. 1,934 д. об. п., 277 дв.

12) *М. Керетлевскій (Рождественское)*, село (каз.), Пензенской г., Наровчатскаго у., въ 30 в. отъ у. г-да, при р. Керетлейкѣ. Ч. ж. 1833 д. об. п., 231 дв.

13) *М. Шадымскій (Бозьмодемьянское)*, село (каз.), Пензенской г., Наровчатскаго у., въ 25 в. отъ у. г-да, при р. Шадымкѣ. Ч. ж. 2,808 д. об. п., 415 дв.

14) *М. Ямурженскій (Никольское)*, село (каз.), Пензенской г., Наровчатскаго у., въ 18 в. отъ у. г-да, при р. Ишкѣ. Ч. ж. 2,244 д. об. п., 326 дв.

15) *М. Шейнъ*, село (влад.), Сибирской г., Ардаговскаго у., въ 40 в. къ ю. отъ у. г-да, при р. Чуварлейкѣ. Ч. ж. 1,609 д. об. п., 225 дв.

16) *М. Мажаровскій*, село (удѣл. и лшп.), Сибирской г., Курмышскаго у., въ 34 вер. къ ю. отъ у. г-да, при оврагахъ, по почтов. тракту изъ Симбирска въ Курмышъ. Ч. ж. 3,738 д. об. п., 488 дв.

Майлытъ, горькосоленое озеро, Оренбургской г., Челябинскаго у., въ башкирской дачѣ Сартской, имѣетъ въ окруж. 12 в., дл. $4\frac{1}{2}$ в., шир. $2\frac{1}{2}$ в.

(Черемшанскій, Оренбург. губ., с. 61).

Маймаканъ, р., Якутской обл., лѣв. пр. Мал. Беретъ начало на сѣв. склонѣ Становаго хр., въ малозвѣстной части его, называемой Джугджуръ, двумя истоками (Индамгу и Авуламджи). Общее напр. къ с., дл. теч. отъ 200 до 250 вер. Теч. рѣки весьма быстро и извилисто; мѣстами есть пороги и острова, заросшіе тополями, березами, таломъ и черемухою. Долина рѣки очень широкая и ровная; горы, ея образующія, состоятъ преимущественно изъ амфиболита. Рѣка разливается весной во всей долинѣ до 1 в. шир. и въ это время производятъ большіи опустошенія разливомъ своихъ береговъ и ос-вовъ. Въ рѣкѣ ловятся таймени, сига и окуни. Жителей по Маймакану мало; всѣ они тунгусы Аянскаго вѣдомства. Прит.: Нагилъ (пр.), Тумъ (лѣв.), Васэ (пр.), Чуликанъ (лѣв. на картѣ Чуликанъ).

(Памовскій, въ Зап. Сиб. отд., VI, 32).

Маймакса, р., одинъ изъ рукавовъ дѣлты Сѣв. Двины, отъ которой отдѣляется 3 вер. ниже Соломбалы. М. протекаетъ между ос-ми Бревенниномъ и Линскимъ прилугомъ съ одной и Соломбальскими и Повракульскими съ другой стороны, и впадаетъ въ Кузнечиху послѣ 13 вер. теч. Шир. М. отъ 100 до 200 саж., но въ одномъ мѣстѣ М. суживается до 40 саж. Глуб. отъ 30 до 18 ф. М. принимаетъ въ себя три рѣки Двин-

ской дѣлты, а именно Курью и Повракулку съ прав. стороны и Мал. Кривягу съ лѣвой. Берега М. вездѣ приглубы. На лѣв. стор. рѣки, на ос. Бревенникѣ находится *Маймаксинскій* лѣсопильный зав. (Бѣломорской К^о); на которомъ въ 1861 г. распилено до 85 т. деревь, полученныхъ изъ Архангельской и Вологодской губ. Досокъ получено до 200 т. штукъ на 79,000 р., сбывъ за границу. Рабочихъ 100 человекъ и 1 паровая машина.

(Листы 4-го пут., I, 143; Stuckenberg, II, 62, 191).

Маймиоты. Такъ въ С.-Петербургской губерніи Русскіе называютъ Финновъ протестантскаго исповѣданія, какъ *Эеремйсетъ* (Äyrämöiset), такъ и *Савакотъ* (Sawakot), которые оба принадлежать къ Карельскому племени. Сами себя они называютъ *Suomalaiset*, а языкъ свой *Suomen-Kieli*. Русское названіе *Маймитъ* происходитъ отъ финскаго *Maamies* и соответствуетъ нѣмецкому Landmann: ибо *Мая* значить земля, а *Mies* мужъ. Въ томъ же смыслѣ въ Минской губ. употребляется слово *земляне* (или *земяне*).

(Рукоп. зам. П. Н. Копеца).

Майна, р., Самарской и Казанской г-ий; лѣв. пр. Волги. Образуется изъ слиянія рч. Тинкарки, Кокдалы и Красной, берущихъ начало на возвышенностяхъ Спасскаго у., близъ дер. Налѣтняной, вскорѣ послѣ того входитъ въ Ставропольскій у. Самарской г-и, но въ большей части своего течения служитъ границею г-ий Казанской и Самарской. Общее напр. къ з., дл. теч. 70 вер. На послѣднихъ 8 вер. своего течения М. судоходна. При устьѣ М. находится весьма важная пристань при селѣ Старой Майнѣ (см. это сл.). Близъ самаго устья въ М. впадаетъ р. Утеа.

(Stuckenberg, Нудг., V, 649; Судох. доп., I, пов. оп., стр. 113; В. Ст. Самар. г., 35; Липтовъ, мат. для Ст. Казанск. г., 80; Самар. губ. вѣд. 1854, N 5).

Майна: 1) *Верхняя (Рождественно)*, село (каз. и влад.), Самарской г., Ставропольскаго у., въ 130 в. къ с. отъ у. г-да, при р. Майнѣ. Ч. ж. 2,187 д. об. п., 299 дв., 2 церкви.

2) *М. Новая*, село (удѣльн.), Самарской г., Ставропольскаго у., въ 80 в. къ с.-в. отъ у. г-да, по Оренбургскому тракту, при р. Мал. Авралѣ. Ч. ж. 1,525 д. об. п., 167 дв., училище, почтов. станція.

3) *М. Средняя (Никольское)*, село (каз. и влад.), той же губ. и уѣз., въ 135 в. къ с. отъ Ставрополя, при р. Майнѣ. Ч. ж. 1,295 д. об. п., 115 дв.

4) *М. Старая (Богоявленское)*, село (каз., удѣл. и влад.), Самарской г., Ставропольскаго

у., въ 145 в. къ с.-с.-з. отъ у. г-да, по коммерческому тракту изъ Симбирска въ Казань, при р. Утко-Майнѣ, за 8 в. до владенія ея въ Волгу. Ч. ж. 2723 д. об. п., 479 дв., церковь, базары, небольшой чугунный зав. (Брадулинныхъ), на которомъ отливаютъ разныя вещи для суконныхъ фабрикъ. Село Старая Майна есть главный пунктъ хлѣбнаго сбыта для сѣверн. части уѣз. Ставропольскаго, Самарскаго и частію Вугульминскаго, а также Спасскаго и Чистопольскаго (Казан. г.). Въ $\frac{1}{3}$ в. отъ села находится пристань, которая существуетъ только во время разливовъ Волги, воды которой подходятъ къ самой пристани. Въ 4-лѣтіе 1859—1862 г. съ пристани отправлялось ежегодно средн. числомъ товаровъ 1,230,794 пуд. на 578,858 р., въ томъ числѣ хлѣба 1,194,007 пуд. на 548,027 р. и поташа 13,579 пуд. на 23,677 р. На пристани находятся до 315 амбаровъ для ссыпки хлѣба.

(Нейгартъ, путеводит. по Волгѣ, III; Волга отъ Твери до Астра., с. 262; Самарс. губ. вѣд. 1852 г., N 32, 1853 г., N 33, 1857, N 12, 13).

Маинскій рудникъ — оставленный мѣдн. и серебряный рудн., Енисейской г-ин, Минусинскаго окр., на гѣв. бер. Енисея, значительно ниже устья р. Уя. Рудникъ находится на довольно высокой горѣ, близъ берега Енисея и разрабатывался съ 1730 по 1740 г. М. рудн. отстоялъ въ 65 вер. отъ Лутазскаго зав. и былъ самымъ богатымъ въ край; онъ былъ оставленъ, какъ утверждаютъ, только потому, что рабочіе и администраторы рудника скрыли его богатство и завалили его нарочно, чтобы выйти изъ столь дикаго и уединеннаго мѣста.

(Палласа пут., III, ч. 1-я, с. 530, 532; Гагемейстера, ст. об. Сиб., I, 228).

Майнъ, р. Приморской обл., пр. пр. Анадыра. Напр. къ с., дл. теч. отъ 250 до 300 вер. Рѣка эта весьма мало извѣстна.

(Словцова, вст. об. Сиб., II, 242).

Маистисъ-тави, гора въ главномъ Кавказскомъ хр., въ побочномъ гребнѣ части названной нами Терскимъ Кавказомъ (см. Кавказъ) Тифлисской г., Тіонетскаго окр., подъ $42^{\circ}36'$ с. ш. и $62^{\circ}56'$ в. д., имѣетъ абс. выс. 13,427 фут.

(Хольцко, геогр. полож. и высоты, с. 18).

Макаруши или правильнѣе *Макаруру-асы* (у Сарычева *Мамруши*), ос-въ Курьинской гряды; считается 4-мъ съ сѣвера, но расположенъ нѣсколько въ сторонѣ, восточнѣе главной гряды, въ Охотскомъ морѣ, къ с.-з. отъ Онекатана. Срединна ос-ва нахо-

дится подъ $49^{\circ}52'$ с. ш. и $172^{\circ}9'$ в. д. Дл. ос-ва до 15 вер., шир. до 8. Островъ высокъ, гористъ, утесистъ и приглубъ. Лѣса на немъ почти нѣтъ, но кое-гдѣ растутъ одвакоже кедръ, ольха и рябина. Озеро и рѣчьекъ нѣтъ, но у береговъ много ключей. Ос-въ необитаемъ и гаваней не имѣетъ. Вер. въ 14 къ ю.-з. отъ ос-ва стоитъ отдѣльная скала Хай-потка. Ос-въ осмотрѣнъ въ 1720 г. Ив. Евренновымъ, Фед. Лузиннымъ и Гендр. Бушемъ.

(Татаринновъ, опис. Кур. ос-вовъ, въ Миссионер. на 1785 г.; Раппа, N. N. Beitr., IV, 119; Шелковъ, пут., I, 93; Сарычевъ, пут., I, 160; Hermann Stat. v. Russl., 1790, p. 187; Крашенинниковъ, опис. Камч. въ Полн. собр. уѣз. пут., I, 156; Тобольскаго, глар. зам., с. 134; Словцова, вст. об., II, 134).

Макаровъ: 1) село (каз.), Воронежской г., Новохоперскаго у., въ 40 в. отъ у. г-да, при р. Савалѣ. Въ немъ въ 1804 г. было однодворцевъ 4,466 д. об. п., 360 дв. Нынѣ ч. ж. 5,767 д. об. п., 672 дв., церковь, построенная въ 1773 г., 4 ярмарки: на 4-й недѣли вел. поста, 1 авг., 8 сентяб. и 23 ноября; въ 1861—63 г. средн. чис. ежегодно привозили на 53 т., продав. на 12 г. р.

(Зан. Я. Р. Геогр. Об., XII, 323; Воронеж. губ. вѣд. 1861 г., N 17, с. 194; В. Ст. Воронеж. губ., вст. об. спец., с. 37).

2) *М. (Сернурь)*, село (каз.), Вятской г., Уржумскаго у., въ 60 в. отъ у. г-да, при р. Сердежкѣ. Ч. ж. 768 д. об. п., 116 дв., 2 церкви, по воскресеньямъ базары, ярмарки 25 марта и 8 ноября, на которыя въ 1856 г. привезено на 4,500 р., продано на 3,100 р.

(Памят. кн. Вят. г. на 1857 г., с. 237).

Макаровъ, мѣст. (влад.), Кіевской г. и у., въ 54 в. къ зап. отъ Кіева, при р. Здвижѣ. Оно извѣстно еще съ нач. XVI в., когда принадлежало фамиліи Макаревичей, владѣвшей имъ до полов. XVII в. Въ 1616 г. (1651 г.) здѣсь родился св. Дмитрій Ростовскій отъ казака Саввы Туптало и жены его Маріи Михайловны. Мѣстечкомъ Макаровъ утверждёнъ въ 1811 г., хотя носилъ это названіе и въ 1795 г. Нынѣ здѣсь ч. ж. 1,391 д. об. п., 197 дв., 2 церкви, изъ коихъ св. Иліи основ. во второй полов. XVIII в., а другая заложена только въ 1854 г., католич. костелъ, построенъ въ 1836 г., еврейская синагога, пивоваренный, кожевенный и кирпичный зав., ярмарки: 3 янв., 10 и 25 марта, 29 июня, 1 авгус., 8 сент., 9 октяб. и 1 нояб.; на нихъ привозится товара на 17,930 р., продается на 11,420 р. Въ мѣстечкѣ находится древній замокъ, окруженный валами и рвами и съ признакомъ каменныхъ внутри построекъ.

Кромѣ того въ дачахъ мѣстечка есть валы, въ коихъ одинъ идетъ въ м. Рошеву, другіе къ Бишеву. Дл. ихъ до 30 вер., выс. 2 саж., шир. у основанія 5 саж., на верху 1 саж.

(Фундулей, Кіев. губ., ч. I, 474; Его же, Обозр. могилъ и мѣст. Кіев. г., стр. 37; Герод. посел. ч. II, 469; Нохлиевъ, Описан. о населен. мѣст. Кіев. г., с. 84; Памят. кн. Кіев. г. на 1838 г., с. 83, 262; Ж. Мин. Вн. Д. 1845 г., т. IX, с. 498; Кіев. губ. вѣд. 1849 г., N 30 и 1851 г., N 9).

Макарьевская: 1) муж. пуст., Архангельской г., Шенкурскаго у., приписанная къ Троицкому мон., отъ коего лежитъ въ 15 в. Основанъ въ 1671 г. старцемъ Германомъ, принесшимъ сюда образъ преп. Макарія Унженскаго и построившаго здѣсь церковь во имя Воскр. І. Х. Въ 1779 г. пустынь упразднена съ переводомъ иконовъ въ Троицкіи мон. и обращена въ приходскую церковь, сгорѣвшую въ 1787 г. отъ молніи. Нынѣ здѣсь храмъ во имя Макарія Унженскаго, 2 корпуса съ кельями, скотный дворъ.

(Арх. губ. вѣд. 1846 г., N 38).

2) мужская пустынь, близъ уѣздн. г-да Свіязьска, Казанской губерніи, на высокомъ правомъ берегу рѣки Свіязи. Когда пустынь основана, свѣдѣній нѣтъ. Въ ней одна церковь во имя Макарія Желтоводскаго, въ которой хранится древней живописи икона преп. Макарія. Въ 1766 г. здѣсь скончался еп. Арсеній, отлученный отъ церкви и сосланный сюда на житье.

(Истор. Рос. Іерар., ч. V, с. 48; Ратвинъ, Мон. и Церк., с. 106; Липтевъ, Казан. г., с. 466; В. Ст. Казан. г., с. 110; Волга отъ Твери до Астрах., с. 218; Казан. губ. вѣд. 1846 г., N 28, 1848 г., N 14).

2) пустынь, Калужской г., Козельскаго у.; такъ называется по имени основателя *Оптинна* пустынь (см. это сл.).

3) мужская пуст. Костромской г., Кинешемскаго у., при слободѣ *Решитъ*, въ 23 вер. отъ у. г-да, на берегу р. Волги. Она основана въ XV в. св. Макаріемъ Желтоводскимъ, до изданія штатовъ управлялась игуменами (въ 1667 г. игуменъ Питиримъ), а послѣ 1764 г. строителями. Въ пустыни только одна старинная церковь во имя св. Троицы. Около монастыря 25 іюля бываетъ ярмарка, на которую привозятъ разныхъ товаровъ на суму до 28 т. р. сер.; особенно много привозятъ суконъ и полотень.

(Истор. Россіи. Іерарх., ч. V, с. 42; Ратвинъ, монаст. и Церк., с. 160; Федоровъ, Историч. собраніе о богоспасенномъ гр. Суждалѣ, с. 106; Волга отъ Твери до Астрахани, стр. 140).

Макарьевская пустынь, село (каз.), Новгородской г. и у., въ 125 в. отъ Новгорода, вправо отъ Московскаго шоссе. Ч. ж. 5 д. об. п., 1 дв. и церковь, въ коей подъ сдумомъ почиваютъ мощи преп. Макарія, основавшаго здѣсь муж. пустынь. Въ ней въ 1628

г. было 2 церкви. До изданія штатовъ была приписана къ Александровской лаврѣ, а съ 1764 г. обращена въ приходскую. Нынешняя церковь во имя Успенія основ. въ 1761 г. и приписана къ селу Доброму.

(Истор. Рос. Іерар., ч. V, с. 38; Памят. кн. Новгород. г. на 1838 г., прилож., с. 7).

Макарьевскій перекатъ мель на р. Волгѣ, Казанской г., Свіязьскаго у., ниже Гуляевскаго переката, открывается на 150 саж. Глуб. на ней въ межень 6 фут.; суда тяжелогрузныя перегружаются для прохода черезъ нее.

(Судоход. Дорожн., ч. I, вѣд. 1854 г., с. 130).

Макарьевское: 1) село (каз.), Вятск. г., Козельскаго у., въ 32 в. отъ у. г-да, при р. Куринкѣ. Ч. ж. 42 д. об. п., 7 дв., церковь, по воскресеньямъ базары, однодневные торжики 19 января, 8 іюля, 26 сентября и ярмарка съ 8 по 22 ноября, на которую въ 1856 г. привезено на 5,500 р., продано на 980 р.

(Памят. кн. Вят. г. на 1837 г., с. 236).

2) *М. (Притыки)*, село (влад.), Костромской губ., Варнавинскаго у-да, въ 15 верст. къ ю. отъ у. г-да, при р. Ветлугѣ. Ч. ж. 158 д. об. п., 37 дв., 2 церкви. При селѣ на р. Ветлугѣ находится пристань, съ которой въ 1862 г. отпущено товаровъ на 43,543 руб., изъ нихъ лѣса разнога на 26,566 р., дровъ на 5,380 руб., смолы, дѣтля и вару 23,175 пуд. на 11,347 р., угля 1,750 пуд. на 250 р.

(Вѣдѣль, стат. опис. церкви Костром. епархіи, 349).

Макарьевъ единовѣрческій 3 класса муж. монастырь, Могилевской г., Гомельскаго у., въ 15 в. отъ у. г-да, при ручьѣ, въ 2 в. отъ лѣв. бер. р. Ипути, на Стародубскомъ коммерческомъ трактѣ. Монастырь основанъ, какъ полагаютъ, раскольниками м. Вѣтки во второй полов. XVIII и до 1845 г. былъ раскольничьимъ; въ 1845 г., по убѣжденію тогдашняго архіепископа Антонія, монастырь принялъ единовѣріе, почему сдѣланъ штатнымъ и возведенъ на степень 3 класса; при этомъ упраздненъ монастырь *Чонскій*, церковная утварь котораго, а также упраздненнаго *Лаврентьевскаго* раскольничьяго монастыря, передана въ Макарьевъ монастырь. Въ 1864 г. въ монастырѣ 2 деревян. церкви, огражденныя каменною оградомъ; въ церквахъ замѣчательны по богатству ризъ иконы Тихвинской Богородицы (цѣна 30,000 р.), переданная сюда изъ Чонскаго мон., и другая Владимірской (цѣна 15,000 р.), составляющая собственность монастыря. Съ 1846 г.

настоятели монастыря были архимандриты Гермогенъ и Гедеонъ (послѣдній съ 1861 г.). Въ 1864 г. въ монастырѣ было 2 іеромонаха, 3 діакона и 9 послушниковъ.

(Изъ записки Секретаря Губерн. Комитета г. Колодова, присланной въ Геогр. Общ. 1864 г.).

Макарьевъ - Желтоводскій-Троицкій мужской 2-го класса монастырь, Нижегородской г., въ у. г-дѣ *Макарьевъ*, на наибольшемъ пригорьѣ на лѣв. бер. Волги, которая во время половодія окружаетъ стѣны монастыря. Монастырь основанъ въ концѣ XIV в. преп. Макаріемъ, инокомъ Печерскаго Нижегородскаго мон., удалившимся на мѣсто, извѣстное тогда подъ именемъ «желтыя воды» или «желтые пески». Здѣсь преп. Макаріи основалъ обитель во имя св. Троицы, которая однако была разорена въ 1439 г. татарами, при чемъ преп. Макария былъ взятъ въ плѣнъ и выпущенъ на свободу съ условіемъ не возобновлять обители. Послѣ этого преп. Макаріи ушелъ на р. Унжу, гдѣ и основалъ другой монастырь *Макарьевъ-Унженскій*. Монастырь оставался въ запустѣніи до 1620 г.; въ этомъ же году былъ возобновленъ инокомъ Аврааміемъ, бывшимъ Муромскимъ княземъ. Въ 1667 г. монастырь былъ окруженъ каменною стѣною въ 500 саж. окружностью, 9 башнями и 2 воротами; стѣна эта выдержала осаду въ 1670 г. отъ шаекъ Разина и спасла жизнь иноковъ. Въ XVII в. въ числѣ послушниковъ монастыря былъ Никонъ, впослѣдствіи патріархъ Всероссійскій. Нынѣ здѣсь 6 церквей, изъ коихъ соборъ св. Троицы, средній куполъ его въ 1859 г. провалился и завалилъ всю внутренность. Вообще монастырь приходитъ въ упадокъ и ему угрожаетъ также опасность отъ непрерывнаго подмыва береговъ весенними разливами Волги.

(Ист. Рос. Іер., ч. IV, с. 107; Ратшинъ, мон. и церкви, ст. 339; Волга отъ Твери до Астрах., с. 197; Город. посел., III, 314; Нижегород. губ. вѣд. 1846 г., N 64, 74, 1850 г., N 49; Мат. для Стат. 1841 г., изд. Мнв. Вн. Д., отд. I, с. 161).

Макарьевъ-Унженскій, муж. 1-го класса (возведенъ при Николаѣ I) монастырь Костромской г., близъ у. г-да Макарьева на р. Унжѣ. Основанъ преп. Макаріемъ Желтоводскимъ, пришедшимъ сюда въ 1439 г. и скончавшимся въ 1502 г. Въ 1596 г. Федоръ Іоанновичъ послалъ сюда боярина Хвостова устроить обитель, а царь Василій Іоанновичъ Шуйскій снабдилъ обитель угодьями. Въ нач. XVII в. инокиня Царица Марфа съ своимъ своимъ Михаиломъ Теодоровичемъ пріѣхала молиться о возвращеніи Филарета, бывшего тогда въ плѣну у Поляковъ; по вступленіи своемъ на престолъ, Михаилъ Теодоро-

вичъ въ 1620 г. снова пріѣхалъ на поклоненіе мощамъ св. Макарія, въ память чего 4 октября ежегодно совершается соборная панихида. Въ 1669 г. пожаръ истребилъ всѣ монастырскія зданія и церкви; съ этого времени начали постройки каменныя. Нынѣ здѣсь 7 церквей, изъ нихъ соборъ во имя св. Троицы, въ коемъ почиваютъ мощи въ богатой ракъ преп. Макарія. Церковь Успенія построена въ 1735 г. на томъ мѣстѣ, гдѣ былъ дворецъ, поставленный къ пріѣзду царя Михаила Теодоровича. Здѣсь былъ одно время игуменомъ св. Митрофанъ, Епископъ Воронежскій; во имя его устроенъ пріидѣлъ въ 1838 г. при церкви Благовѣщенія. Монастырь имѣеть во владѣніи 253 десят. земли и мукомольную мельницу. Въ 1857 г. доходъ съ угодій простирался на 402 р. и кромѣ того кружечнаго сбора 693 р. Позади монастыря на половинѣ горы въ часовнѣ находится св. колодезь, вырытый руками преп. Макаріемъ. Въ 1864 г. монаховъ было 18.

(Истор. Рос. Іерар., ч. V, с. 39; Матер. для Стат. 1841 г., отд. I, с. 135; Ратшинъ, мон. и Церк., с. 107; Ершоволоцкий, Костром. губер., с. 460; Костром. губер. вѣдн. 1846 г., N 33, 1847 г., N 9; Пам. на Костром. г. 1862, с. 319; Ж. М. Вн. Д. 1839, XXXIII, 214; Костромс. губ. вѣд. 1842, N 33, 1847, N 9; Макарьев. мон., состав. изъ подл. монаш. бумагъ, Москва, 8, 1835).

Макарьевъ, уѣз. г-дѣ Нижегородской г.

I. Г-дѣ, подъ 56°6' с. ш. и 62°44' в. д., въ 92 в. къ в.-ю.-в. отъ Нижняго Новгорода, на луговомъ, низменномъ берегу р. Волги, затопляемомъ водою во время разливовъ. М. назначенъ уѣзднымъ городомъ Нижегородскаго наместн. въ 1779 г. изъ подмонастырской слободы *Макарьева-Желтоводскаго* монастыря; въ 1798 г. онъ упраздненъ, а въ 1804 г. опять возстановленъ. Въ 1864 г. ч. ж. въ городѣ 1,675 д. об. п. (826 м. н.), изъ нихъ купцовъ 24, мѣщанъ 1,199; почти всѣ православные. Въ 1864 г. въ городѣ было 1 правосл. церковь, муж. *Макарьевъ-Желтоводскій* монастырь (см. это сл.), домовъ 307 (7 кам.), 1 лавка, харчевня, городская больница, уѣздное училище. Городу принадлежатъ земли 4,525 десят.; доходъ на 1862 г. исчисленъ въ 2,623 р. Жители зимою преимущественно нанимаются выдѣлкою сундуковъ, сбываемыхъ на Нижегородской ярмаркѣ армянамъ и бухарцамъ; ремесломъ этимъ занимается до 100 семействъ; сундуковъ выдѣлывается на 15 тыс. руб. Лѣтолю, многіе изъ жителей нанимаются въ судорабочіе и ловятъ рыбу на Волгѣ, а во время Нижегородской ярмарки почти всѣ уходятъ въ Нижній, гдѣ мужчины исполняютъ должности чернорабочихъ, а женщины торгуютъ овощами и яго-

дамъ. Въ 1864 г. ремесленниковъ считалось только 14 (всѣ мастера). Заведовъ и фабрикъ нѣтъ. Въ торговомъ отношеніи городъ не имѣетъ почти никакого значенія; послѣ шеревода въ 1817 г. извѣстной Макарьевской ярмарки въ Нижній. *Макарьевская* ярмарка первоначально возникла въ видѣ селскаго торга около монастыря, вскорѣ послѣ 1620 г.; уже въ 1667 г. ярмарка продолжалась по 2 недѣли, и сюда стали прѣзжать купцы русскіе и иностранные. Доходъ съ ярмарки въ 1676 г. простирался до 3¹/₂ тыс. руб.; доходъ этотъ первоначально принадлежалъ монастырю, но въ 1751 г. ярмарка окончательно взята въ казну, и въ 1755 г. былъ построенъ отъ казны деревянный гостинный дворъ, приносившій дохода 1,600 р. годъ; въ 1809 г. вмѣсто стараго построенъ новый дворъ, состоявшій изъ 3 камен. корпусовъ, 24 каменныхъ и 2,400 деревянныхъ лавокъ, кромѣ того купечествомъ отстроено 12 корпусовъ и 1,800 лавокъ. Пожаръ 1816 г. уничтожилъ эти громадныя постройки и тогда съ 1817 г. ярмарка перенесена въ Нижній Новгородъ. Ярмарочные обороты простирались въ 1697 г. до 800 т. р., въ 1790 г. до 30 миллион. руб. Нынѣ въ городѣ не биваетъ ни ярмарокъ, ни базаровъ. Въ 1862 г. изъ 52 купцовъ торговалъ въ городѣ только одинъ; прочіе же преимущественно торгуютъ въ с. *Лысковъ*, лежащемъ на противоположномъ, правомъ берегу Волги, противъ самаго города. На 1865 годъ выдано торговыхъ свидѣтельствъ: 2 по 1-ой гильдіи, 40 по 2-ой, 95 на мелочный торгъ, 32 прикащикамъ. При городѣ находится незначительная пристань, съ которой отправляются сундуки.

(Georgi, B., II, 827; Город. посел., III, 261, 318; Экон. бост. город. посел., I, тетр. XXII, с. 34; Волга отъ Твери до Астрад. обл. Самолетъ, с. 177; Нейгартъ, путев. по Волгѣ, II, 74; Судебн. Дорожн., ч. I, поверо. опис., с. 179; Пам. кн. Нижегород. г. за 1865 г., ч. I, с. 68, прилож., с. 1—3; В. Ст. Нижегород. г., с. 198; Нижегород. губ. вѣд. 1840 г., N 5—12; Engelhardt Msc., II, 90; Cochrane, I, 100; Müller, Wolga p. 190, 309).

II. *Макарьевскій уѣздъ* занимаетъ восточ. часть губерніи. Постр. его, по Швейцеру, 158 кв. м. или 7,646 кв. в. Площадь раздѣляется р. Волгою на 2 части: меньшая, прилегающая къ правому берегу Волги, представляется нагорною и пересѣченною оврагами, идущими къ сторонѣ Волги; здѣсь *Оленя* гора у с. *Лыскова* достигаетъ 245 ф. высоты надъ уровнемъ Волги. Другая часть, простирающаяся отъ лѣв. берега Волги до р. Ветлуги и частію по лѣв. сторону р. Ветлуги, представляетъ низменную равнину, покрытую бочками и непроходимыми лѣсами. Почва по

правую сторону Волги преимущественно суглинистая, съ приближеніемъ къ Волгѣ. неочаная, мѣстами же черноземная; на луговой же сторонѣ, т. е. лѣвой, песчано-болотистая и мѣстами супесчаная и суглинистая. Уѣздъ орошается Волгою и ея притоками. *Волга* протекаетъ по у-ду въ направленіи отъ з. къ в. на протяженіи 85 вер.; пристани находятся при с. *Лысковъ*, и незначительная при г-дѣ *Макарьевъ*. Въ Волгу впадаютъ справа р. *Сундовикъ*, *Китмеръ*, *Кудьма*, слѣва: *Керженецъ*, *Черная Маза*, *Маза*, *Балмуя*, *Дорогуча* и *Ветлуя*, протекающая въ в. части уѣзда и принадлежащая ему верстъ на 100. Изъ всѣхъ этихъ рѣкъ замѣчательны только *Керженецъ* и *Ветлуя*, по которымъ производится сплавъ лѣса и лѣвонныхъ издѣлій. *Керженецъ* принимаетъ справа рч. *Ламную*, слѣва *Кукай*, *Ялокшу*, *Арду*, *Вишино*, *Черную* и др.; въ Ветлугу впадаютъ слѣва *Уста*, принадлежащая уѣзду низовьемъ, справа *Лонда* и множество мелкихъ рѣкъ. Кромѣ того по нагорной правой сторонѣ протекаютъ незначительныя рѣчки системы р. Суры, какъ напр. *Имза*. Озера находятся преимущественно на лѣв. бер. Волги, а также разбѣяны мѣстами среди болотъ, но всѣ необширны; значительныя изъ нихъ *Плотовое* (4 вер. дл., 3¹/₂ в. шир.), *Тильское* (6 вер. дл., 1 вер. шир.) и *Разильская* заводь, образующая заливъ р. Волги. Болота занимаютъ огромныя пространства на луговой лѣвой сторонѣ Волги и по непроходимости своей, извѣстны только охотникамъ, проникающимъ въ тамшніе лѣса. Въ отношеніи богатства лѣсомъ, у-дѣ занимаетъ первое мѣсто въ цѣлой г-ин; подъ лѣсами до 496 тыс. десят., т. е. около 76% общей площади, изъ нихъ казен. лѣсовъ въ 1858 г. было 282 т. десят. или 89% воіхъ казенныхъ земель (315,960 десят.); лѣса преимущественно хвойные и группируются на луговой сторонѣ, на правой же сторонѣ они раскинуты небольшими рощами и состоятъ изъ лиственныхъ породъ. По свѣд. за 1864 г. ч. ж. въ уѣздѣ (безъ города) 80,564 д. об. п. (37,762 м. п.), съ городомъ на 1 кв. м. по 520 жит. Въ у-дѣ: дворянъ 73, крест. казен. 18,237, бывш. удѣльн. 4,390, вышед. изъ крѣп. зависн.: крестьянъ 54,515. Кромѣ 95 единоувѣрцевъ и 623 раскольниковъ, жители почти всѣ православныя. Въ 1864 г. въ уѣздѣ было 69 православл. церквей и 1 единоувѣрческая (въ с. *Исадахъ*); древнѣйшая изъ церквей Успенія Богородицы въ с. *Кириковъ* постр. въ 1690 г. Нынѣ въ у-дѣ, кромѣ г-да, мона-

стирей вѣтъ; въ XVIII ст. близъ *Троицкія* мужской, нивѣ с. *Троицкое* на р. Ветлугѣ, 2 женскихъ въ с. *Лысково*—Рождества Богородицы и Казанскій; они упразднены въ 1764 г. Кромѣ великороссіявъ въ с.-в. углу уѣзда по лѣв. сторонѣ р. Ветлуги и ея мелкимъ притокамъ, на границѣ съ Вятскою губ. живутъ *Черемисы* въ 5 селеніяхъ: Юркинѣ, Икшѣ, Кромкахъ, Буминской и Пакшѣвѣ, число ихъ до 1,808 д. об. п. Уѣздъ раздѣленъ на 2 стана; вышедш. изъ крѣпост. зависим. составляютъ 21 волость, 105 обществъ (102 владѣльца; обширныя владѣнія принадлежатъ гр. Толстихъ). Жители размѣщаются въ 294 поселкахъ, изъ коихъ слободъ 4, селъ 52, деревень 217, селецъ 12, мелкихъ поселковъ 9. Селеній, имѣющихъ болѣе 1,000 жит. об. п. только 6: *Лысково* 5,962, *Кадницы* 1,887, *Работки* 1,193, *Размежье* 1,135, *Каменки* 1,041 и *Простыль* 1,027. Населеніе группируется преимущественно на нагорной малой сторонѣ р. Волги, также по р. Ветлугѣ, Людѣ и ихъ притокамъ, между тѣмъ какъ все пространство отъ лѣв. бер. Волги и до береговъ р. Людны остается совсѣмъ незаселеннымъ. Изъ 294 поселковъ на прав. сторонѣ Волги до 105. По роду занятій жителей уѣздъ раздѣляется также на 2 части. Въ части, лежащей по прав. сторону р. Волги, главное занятіе жителей хлѣбопашество, въ прибрежныхъ селеніяхъ распространено садоводство, такъ что мѣстныя яблоки расходятся по губ. Костромской, Вятской и Ярославской; вѣкоторые приготавливаютъ веретена, шьютъ рогожи, разводятъ пчелъ, въ *Лысково* выдѣлываютъ мелкія вещи, дѣлаютъ ножарныя трубы, въ *Работкахъ*, *Кадницяхъ* и другихъ селеніяхъ, лежащихъ по р. Волгѣ, строятъ суда и лодки, приготавливаютъ разныя судовыя принадлежности и занимаются судовыми работами во время навигаціи. На противоположной сторонѣ, въ Ветлужскомъ краѣ, главное занятіе состоитъ въ лѣсопромышленности во всѣхъ его видахъ, изъ коихъ на первомъ планѣ стоитъ ткавье рогожъ и кулей, сидка дегтя и смолы, выдѣлка разнаго рода щепнаго товара, рубка лѣса и дровъ, жженіе угля, собиравіе корья. Однимъ ткавьемъ рогожъ занимается здѣсь болѣе 2 тыс. челов. Черемисы стрѣляютъ дичь; до 3,400 человекъ выходитъ на судовую работу. С. *Лысково* считается центромъ торговли нагорной стороны, а с. *Воскресенское* всего Ветлужскаго края; съ Воскресенской пристани на р. Ветлугѣ въ 1862 г. отпускалось на 50,696 р., изъ нихъ лѣса разнаго на 25,400 р.,

смолы и дегтя 32,160 пуд. на 13,736 р., угля 6,755 пуд. на 1,106 р., шорья 8 тыс. пуд. на 1,200 р., рогожъ, кулей и мочала на 6,720 р., тряпья 4,344 пуд. на 2,534 р. *Лысковская* пристань (см. это сл.) имѣетъ значеніе хлѣбнаго рынка не только для своего уѣзда, но и для сосѣднихъ уѣздовъ Сибирской и Казанской губ.; Лысково снабжаетъ хлѣбомъ весь Ветлужскій край. Въ 1864 г. заводовъ и фабрикъ было 10, изъ нихъ 4 салотопенныхъ, пивоваренныхъ, 2 винокуренныхъ, водочный, стеклянныя и канатная фабр. Въ 1862 г. винокуренный зав. находился въ с. *Лысково*, выкурившій 84,626 ведръ сиврта. Кромѣ заводовъ и фабрикъ въ 1864 г. было мелкихъ промышленныхъ заведеній: 12 солодовень, 1,133 рогожнихъ становъ, 6 кирпичныхъ, 1 чугуново-литейный, 8 жѣдно-литейныхъ, 5 красильныхъ, 3 овчинныхъ, 81 смолевыхъ и дегтарныхъ, 89 кузницъ, 50 маслобоекъ, 61 водян. мельницъ. Въ уѣздѣ собирается 7 ярмарокъ: въ сс. *Воскресенскомъ* 28 іюля, *Болородскомъ* 29 авг. и 22 октября, *Владимирскомъ* 26 авг., *Воздвиженскомъ* 14 сентаб., *Успенскомъ* 15 авг. и *Чернухѣ* 9 сент. (Маровская). Изъ этихъ ярмарокъ особенно значительна послѣдняя; на нее въ 1861—63 г. средн. числомъ привозилось на 290 тыс., продава. на 200 тыс. р.

(См. Нижегород. г. в гр. Н. С. Толстого, Заволжская часть Макарьевс. у., Нижегород. г., Москва, изд. 1837 г., in 8°, его же, Заволжскіе ок., практическіе взгляды и рассказы (продолж. Заволжс. части Макарьев. у.), Москва, 1857 г., in 8°, обширная рукопись «Статис. списокъ населен. мѣстностей Макарьевс. у., составленный Статист. оклад. 1833 г.», хранится въ Централн. Статист. Комитетѣ Мин. Вн. Д.).

Макарьевъ-на-Унжѣ, уѣздный городъ Костромской г.

I. Г-дъ, подъ 57°44' с. ш. и 61°58' в. д., въ 186 в. къ в.-с.-в. отъ Костромы, на прав. бер. р. Унжи, разсѣченъ помъ тремя оврагами. До учрежденія г-домъ, М. былъ подмонастырною слободою *Макарьева-Унженскаго* мон. Въ 1778 г. слобода переименована уѣзднымъ городомъ Унженской области, Костромской губ., вѣесто стараго города Унжи (въ 20 в.). Слобода образовалась вскорѣ послѣ построенія монастыря преп. Макариемъ. Георги, посѣтившій слободу въ 1772 г., нашелъ въ ней 3,060 жителей, 200 хорошихъ деревянныхъ домовъ, построенныхъ въ одну прямую улицу, деревян. церковь, 50 лавокъ; торги слободы привлекали купцовъ Костромской, Ярославской и другихъ губерній. При Екатеринѣ II и Александрѣ I (1802 г.) слобода была истреблена пожарами. По свѣд. за 1864 г. ч. ж. 3,732 д. об. п. (1,861 м. п.), въ томъ числѣ почетн. гражданъ и купцовъ

560, мѣщанъ 2,482. Почти все жители православныя. Въ 1864 г. въ городѣ находилось 2 камен. церкви, изъ коихъ соборъ Рождества І. Х. основ. въ 1775 г. и кладбищенская прор. Или 1812 г., *Макарьевъ Унженскій* монастырь (см. это сл.), домовъ 688 (12 кам.), лавокъ 147, помѣщающихся въ 2 гостиныхъ дворахъ, гостинница, харчевень 8, постоялыхъ дворовъ 8, больница на 10 кроватей, уѣздное духовное училище (191 учащихся) и приходское свѣтское (72). Городу принадлежатъ земли 3,997 десят. и 100 лавокъ, приносящихъ дохода до 1,125 р.; городской доходъ на 1862 г. исчисленъ въ 3,830 р. Жители подгородныхъ слободъ занимаются хлѣбопашествомъ, городскіе мѣщане лѣтомъ уходятъ на Волжскія пристани для судовыхъ работъ; въ 1864 г. бурлаковъ было 206. Въ 1861 г. выдано мѣщанамъ паспортовъ 115 и краткоср. билетовъ 984. Разныхъ ремесленниковъ въ 1864 г. 270 (163 мастер.). Фабричная промышленность незначительна; въ 1864 г. кромѣ водочнаго и пивовареннаго завод. былъ 1 мыловаренный, на 3,190 р. и 2 кожевенныхъ на 13,075 р. Торговля ограничивается продажей свѣстныхъ припасовъ, скота, мостельнаго и бакалейнаго товаровъ; кромѣ того нѣкоторые изъ купцовъ занимаются въ Макарьевскомъ и сосѣднихъ уѣздахъ лѣсною торговлею. Въ 1864 г. выдано 679 торговыхъ свидѣтельствъ, изъ нихъ 59 по 2-ой гильдіи, на мелочный торгъ 287, на разносный 4, мѣщанскихъ промысловыхъ 12, прикащикамъ 9, билетовъ къ свидѣтел. 2-ой гильдіи 49 и на мелочный торгъ 153. Ярмарокъ 3: съ 13—24 янв., 17—28 марта, 17—28 іюля; на нихъ въ 1862 г. привезено на 120 тыс. р. (67 т. р. на 13 янв.) и продано на 72 тыс. р. (38 тыс. на 13 янв.); на ярмарку привозятъ шелковыя, бумажныя, шерстяныя и галантерейныя издѣлія, пушной товаръ, рыбу, пригоняютъ обвинскихъ и вятскихъ лошадей, а также рогатый скотъ. Базары собираются зимою по средамъ и воскресеньямъ; на нихъ привозятъ крестьяне свои сельскія произведенія.

(Georgi, R., II, 870; Зябловскій, землео. Рос., IV, 135; В. Ст. Костром. г., 101; Кржижоболоцкій, Костром. г., 609; Город. посел., II, 562; Вяземъ, Стат. оп. Костром. губерніи, 307; Экон. сост. губер. посел., ч. I, тетр. XVII, с. 23; Пам. кн. Костром. г. на 1862 г., с. 317; Жур. Мин. Вн. Д. 1860 г., октябрь, отд. III, с. 79—84).

II. *Макарьевскій уѣздъ* лежитъ почти въ срединѣ г-ія. Простр. его, по Швейцеру, 214 кв. м. или точнѣе 10,359 кв. в. Площадь у-да, лежащая по лѣвой сторонѣ р. Волги, представляеть низменную равнину, по большей части покрытую лѣсами и болотами; исключящія со-

ставляеть не широкая полоса праваго нагорнаго берега р. Унжи, гдѣ береговныя возвышенности круто спускаются къ рѣкѣ и отлого отходятъ на западъ. Лѣвый нагорный берегъ р. Волги въ предѣлахъ уѣзда постепенно сглаживается и къ устью р. Немды превращается въ низменный. Замѣтныя возвышенія тянутся также по с.-в. углу уѣзда и по прав. сторонѣ верховьевъ р. Бѣлаго Луха, также по рр. Черному Луху и Утросу. Почва у-да преимущественно супесчаная, въ обширныхъ лѣсахъ песчаная, а по берегамъ рѣки Унжи иловатая; вообще почва уѣзда не благоприятствуетъ хлѣбопашеству и считается дурнаго качества дѣлой губерніи. Весь уѣздъ орошается Волгою и ея притоками. *Волга* принадлежитъ уѣзду только лѣвнмъ берегомъ, на протяженіи 87 в., отъ устья р. Желватоі Елнати до устья р. Шмили и отдѣляетъ собою Макарьевскій у. отъ Юрьевецкаго; хотя Волга и судоходна, но на ней въ предѣлахъ уѣзда пристаней нѣтъ. Въ Волгу впадаютъ рр. *Желватая Елмать*, отдѣляющая на простр. 50 в. Мак. у. отъ Бинешемскаго, *Немда*, съ притоками своими *Шачей*, *Кусьей*, *Никифоровкой*, *Вотатью*, *Югомъ*, *Кусной*, *Талицей* (справа) и *Шуей* (слѣва), *Ужжа* съ притоками *Неей* (справа), *Вьлымъ* и *Чернымъ Лухами*, *Шуришкой*, *Шамохтой*, *Мостовкой* (слѣва), *Лоймина*, *Моча* съ притоками *Мочевязью* и *Ломихой*, *Ширмокиа* съ притокомъ *Мичей*, наконецъ *Шмиля*, отдѣляющая Макар. у. Нижегородской г.; кромѣ того, здѣсь беретъ начало р. *Керженець*. Изъ всѣхъ этихъ рѣкъ въ предѣлахъ уѣзда судоходны *Ужжа* и *Немда*; по этимъ рѣкамъ въ навигацію 1859—62 г. средн. числомъ ежегодно отпускалось товаровъ на 298,109 руб., изъ коихъ хлѣба 17,961 пуд. на 4,821 р., разнаго лѣса, дровъ, теса на 231,645 р., смоли и дегтя 62,540 пуд. на 39,768 р., рогожь и мочаль на 14,602 р. Озера находятся преимущественно въ лѣсахъ и въ долинахъ р. Волги; изъ послѣднихъ замѣчательно оз. *Кривое* (7 в. дл., 100 саж. шир.), близъ Кривоозерской пустыни. Обширныя болота лежатъ въ лѣсахъ и по недоступности мало извѣстны; изъ извѣстныхъ болотъ замѣчательны: *Тимошевское* (15 в. дл., 5 шир.), на лѣв. бер. Унжи въ 5 в. отъ Макарьева; *Юговское* (14 в. дл., 3—7 в. шир.), близъ д. Котловой, изъ коего вытекаютъ притоки Немды — *Югъ* и *Буца*; *Кондомское* (8 в. дл., 1—2 в. шир.), въ верховьяхъ р. Кондомы, притока Неи; кромѣ того много болотъ въ окрестностяхъ заштат. г-да *Кадня*, *Комаровское* при устьѣ р. *Шуи*,

Черемасское съ правой стороны р. Вотгати, впадающей въ Унжу. Подъ лѣсами въ уѣздѣ до 852 тыс. десят., т. е. до 80% общей площади, изъ нихъ казенныхъ лѣсовъ въ 1858 г. было 364,670 десят., т. е. до 89% всѣхъ казенныхъ земель; подъ корабельными рощами 8,762 десят. Порода лѣсовъ преимущественно хвойная, особенно сосна, въ южной части господствуютъ лиственные породы. До 200 тыс. десят. лѣса въ 1839 г. истреблены пожаромъ. По свѣд. за 1864 г. ч. ж. въ уѣздѣ (безъ Макарьева, но съ г-дами Кадисемъ и Унжею) 106,137 д. об. п. (49,292 м. п.), съ Макарьевомъ на 1 кв. м. по 513 д. об. п. Въ уѣздѣ (безъ всѣхъ городовъ) дворянъ 141, крестьянъ казенныхъ 29,392, бывш. удѣльныхъ 39,912, вышед. изъ крѣп. зависим. 28,363. Кромя 1,160 единобѣрцевъ всѣ православные. Въ 1864 г. было православ. церквей 79 (5 въ Кадмѣ и Унжѣ); древнѣйшія церкви находятся въ с. *Хоробровъ* св. Николая, постр. въ 1650 г. и *Георгиевская*, что на р. Шачѣ, въ 1657 г.; *Троицкій-Бѣлбажскій* жен. монастырь, *Надвѣская* (въ 54 в. отъ у. г-да, при Немдѣ) и *Кривоозерская* мужскія пустыни; единобѣрческая церковь въ с. *Ключалѣ* (въ 95 в. отъ у. г-да, при р. Каменкѣ), *Высоковская* единобѣрческая пустынь (въ 70 в. отъ у. г-да, съ 4 церквами). Уѣздъ раздѣленъ на 2 стана; вышед. изъ крѣп. зависим. составляютъ 13 волостей, 65 обществъ (175 владѣльцевъ). Жители разбѣщаются въ 1,068 поселкахъ, изъ нихъ 2 заштатныхъ города (*Кадмѣ* и *Унжа*), монастырей и пустыней 4, селъ 61, деревень 965 и мелкихъ поселковъ 45. Селенія весьма немногочисленны; свыше 500 д. об. п. имѣютъ только 5 поселковъ: заштат. г-да *Унжа* 1,596, *Кадмѣ* 783, с. *Ковернино* (во 105 верст. отъ у. г-да, при р. Узолѣ) 583, дер. *Зарычье* (въ 7 верс.) 543 и *Вяховка* (въ 93 верс., при р. Бѣлбажѣ) 583 д. об. п. По дурному качеству почвы хлѣбопашество и всѣ роды сельскаго хозяйства, т. е. садоводство, огородничество, пчеловодство и скотоводство, находятся на очень низкой степени развитія; въ этому слѣдуетъ еще прибавить незначительное количество удобныхъ земель. Подъ пашнями считается до 147 т. дес., т. е. 14% пространства; въ 10-лѣтіе 1848—57 г. среднимъ числомъ ежегодно выдѣвалось озимаго 49,010 четверт., яроваго 93,943 четверт., средній урожай озимаго 168,497 и яроваго 246,186 четверт.; своего хлѣба недостаточно на продовольствіе и его получаютъ изъ пограничныхъ уѣздовъ Вятской губ. (Яранскій и Котельничскій).

Главный же промыселъ жителей есть лѣсной; они рубятъ лѣсъ и дрова, пилятъ его на тесъ, курятъ соломѣ и деготь, жгутъ уголь, дерутъ лыко и мочало, дѣлаютъ деревянную посуду. Цѣнность лѣсныхъ издѣлій уѣзда опредѣляютъ въ 250 тыс. руб. Кромя того въ юго-запад. части уѣзда занимаются въ значительныхъ размѣрахъ приготовленіемъ толстыхъ суконъ и валяніемъ шерстяной простой обуви; многіе нанимаются въ бурлаки. Въ 1864 г. въ уѣздѣ находились слѣдующіе заводы: 4 кожвенныхъ и швейныхъ на 896 р., 4 винокуренныхъ на 68,908 р. (въ 1863 г. былъ одинъ въ с. *Чернышево*, выкурившій 5,325 ведеръ спирта), 7 маслобойныхъ на 1,250 р., 7 скиндарныхъ и дегтарныхъ, 1 пивоваренный на 3,600 р., 1 бѣльничношвейный на 800 р. и 27 лѣсопильныхъ. Ярмарокъ въ уѣздѣ не бываетъ.

(См. Костромская г.).

Макарьевъ, усадьба (влад.), Нижегородской г., Ардатовскаго у., въ 49 в. отъ у. г-да, при прудахъ, съ винокуреннымъ зав. (А. Н. Карамзина), на коемъ въ пер. 1862—63 г. выкурено 15,504 ведра алкооля изъ 48,600 пуд. муки.

(В. Ст. Нижегород. губ., 69; Нижегород. губ. вѣд. 1848 г., N 28, с. 110.)

Макашевка, слоб. (каз.), Воронежск. г., Новохоперск. у., въ 100 в. къ с.-в. отъ у. г-да, по лѣв. бер. р. Хопра. Ч. ж. 4,041 д. об. п. 495 д., училище, базары еженедѣльно.

Макишинъ, село (влад. и казач.), Черниговской г., Городницкаго у., въ 22 в. отъ у. г-да, при безыменномъ ручьѣ и р. Сновѣ. Ч. ж. 1,921 д. об. п., 307 дв., винокуренный зав., на которомъ въ пер. 1862—63 г. выкурено 2,380 ведръ алкооля.

Махлаково: 1) *Татарское*, татарское селеніе (каз.), Нижегородской г., Васильскаго у., въ 42 в. къ ю.-з. отъ у. г-да, по дорогѣ въ Княгининъ, при рч. Черной и Махлаковкѣ. Ч. ж. 2,550 д. об. п., 416 дв., 2 мечети.

2) *Русское* (*Тороново*, *Кароново*), въ 4 в. отъ предыдущаго при тѣхъ же рѣкахъ и на той же дорогѣ, съ 1,533 д. об. п., 203 дв., церковь.

Махлашевва (*Утка*), дер. (каз.), Казанской г., Спасскаго у., въ 42 в. отъ у. г-да, при р. Утѣ. Деревня заселена при царѣ Алексѣѣ Михайловичѣ въ 1669 г. безпомѣстною Полоцкою шляхтою. Ч. ж. 582 д. об. п., 50 дв. Вязь деревни находится городище, состоящее изъ земляныхъ насыпей; о немъ преданій никакихъ не сохранилось.

(Молчановъ, въ Казан. губ. вѣд. 1838 г., N 13.)

Маковъ, мѣст. (влад.), Подольск. г., Наме-нецкаго у., въ 15 в. къ с.-с.-в. отъ у. г-да, при рч. Шатавѣ. Ч. ж. 1,800 д. об. п., 204 дв. и правосл. церковь. Правами мѣстечка пользуется по привилегіи Августа III, 1746 г. Въ 1780 г. принадлежало Ращиборовскому. (Balinsky, Staroz. Polsk., II, st. 976; Гор. посел., ч. III, с. 90; Ж. М. В. Д. 1845 г., т. IX, 309).

Макушинъ, село (казач. влад.), Черниговской г. Сосницкаго у., въ 12 в. отъ у. г-да, при р. Деснѣ. Ч. ж. 1,473 д. об. п., 280 дв., 2 церкви, винокуренный зав., выкурившій въ 1862—63 г. алкооля 7,597 ведръ и свекло-сахарный (гр. Кущелева-Безбородко), на коемъ въ 1860—61 г. видѣлано песку 5,250 пуд. Въ селѣ существовали упраздненные въ 1768 г. монастырь мужской *Николаевскій* и женскій *Покровский*; оба они основаны воеводою Адамомъ Киселемъ, первый въ 1600 г., второй въ 1640 г.

(Обз. разнѣч. отрасл. промышл., ч. I, прилож., с. 16; Истор. Рос. Іерар., ч. V, с. 44).

Маврательга, гора въ глав. Кавказ. хр., Тифлисскаго г., Тонетскаго окр., въ с. части Тушинскаго участ., подъ 42°27' с. ш. и 68°11' в. д., имѣетъ абс. выс. 10,148 ф. (Ходяко, геогр. полож. в вѣс., с. 18).

Мавсаковскій-Преображенскій, женскій единовѣрческій монастырь 2 класса, Черниговской г., Сосницкаго у. (въ нѣкоторыхъ сочиненіяхъ неправильно показанъ въ Борзенскомъ), въ 26 в. отъ у. г-да, при оз. Ложѣ, весною же окружается водами р. Десны. Монастырь основанъ въ 1642 г. на городищѣ, когда-то здѣсь существовавшего монастыря православными иноками Трубчевскаго монаст., не желавшими оставаться въ предѣлахъ Московскаго государства; мѣстность эта принадлежала польскому гетману Киселю, который пожертвовалъ его инокамъ. Въ 1786 г. монастырь былъ упраздненъ, и зданія его назначены для помѣщенія ума-лишенныхъ. Въ 1803 г. сюда были переведены единовѣрческіе иноки бывшей раскольничей Никодимовой пустыни, а пустынь отдана единовѣрческимъ монахинямъ. Въ 1829 г. иноки по малочисленности переведены въ единовѣрч. Высокій Костромской монастырь, Мавсаковскій же переданъ монахинямъ Никодимовой пустыни и остается женскимъ до настоящаго времени. Въ прошедшемъ вѣкѣ монастырь управлялся игуменами, изъ коихъ въ 1681 г. былъ игуменомъ св. Димитрій Ростовскій, переведенный отсюда въ Батуринскій монастырь. Съ 1776 г. въ монастырѣ жилъ Константинопольскій патріархъ Серафимъ, тайно бѣжавшій изъ Турціи.

Въ 1843 г. монастырь возведенъ на степенъ 2-го класса. Нынѣ здѣсь 2 церкви, изъ коихъ соборъ во имя Преображенія; въ богатой ризницѣ монастыря находятся евангелія, книги, рукописи XVI, XVII и XVIII вв.

(Мавсаковскій женскій Спасскій монаст., Черниговъ, изд. 1864 г., in 12°, Истор. Рос. Іерар., ч. V, с. 44; Ратшинъ, монаст. и церкви, с. 540).

Максимовка: 1) село каз., въ Кременчугскомъ у., Полтавскаго г., при рч. Быстрикѣ, въ 23 в. къ с.-з. отъ г. Кременчуга. Ч. жит., по свѣд. 1859 г., 1825 об. п. (850 мужскаго пола) малороссіяны. Дворовъ 260. Находится на одномъ изъ самыхъ возвышенныхъ пунктовъ у-да; въ холмахъ, близъ нихъ къ селу, содержится глина, годная для дѣланія фаянсовой посуды.

(Арендаренко, Зап. о Полтав. г., III, с. 113; В. Ст. Полтав. г-нія, с. 5).

2) иначе *Коржевка*, село (каз. и удѣльн.), Самарскаго г., Бузулуцкаго у., въ 80 в. къ з.-с.-з. отъ у. г-да, при р. Сѣвъжей и Самарѣ. Ч. ж. 2,846 д. об. п., 276 дв.

3) село (каз.), Саратовскаго г., Волгскаго у., въ 60 в. къ з. отъ у. г-да, при р. Максимкѣ. Ч. ж. 1,592 д. об. п., 147 дв.

Максимова, село (влад.), Курскаго г., Тимскаго у., въ 38 в. отъ у. г-да, при р. Сеймѣ. Ч. ж. 355 д. об. п., 45 дв., церковь и 5 ярмарокъ: 6 янв., въ день св. Пасхи, Троицкая, 15 авг. и 26 окт.; на нихъ въ 1861 г. привезено на 33,600 р., продано на 12,720 р.; лучшая изъ нихъ 26 окт. (привез. на 23 т. р.)

(Труды Курск. стат. Комит., вып. I, с. 97).

Маясютова, дер. (башкир.), Оренбургскаго г. Верхнеуральскаго у., близъ *Вознесенскаго* бора, къ ю.-з. отъ у. г-да, на прав. бер. р. Бѣлой, на границѣ съ Оренбургскимъ у. Въ 8 в. отъ деревни на прав. стор. р. Бѣлой, въ ущельи Уральскихъ горъ, находится обширная пещера. Она описана Лосіевскимъ въ Оренбург. г. вѣдом., 1847 г. № 11 (см. Прибѣльская пещера).

Макушинская сопка, дѣйствующій вулканъ на ос. Уналашкѣ Алеутской гряды, въ с.-з. части ос-ва, подъ 53°52' с. ш. и 210°52' в. д. Она возвышается на 5,491 ф. абс. выс. и имѣетъ видъ совершенно правильнаго, немного усѣченнаго конуса. Въ этой то усѣченной части, представляющей снѣжную плоскую возвышенность, углубленъ кратеръ, изъ коего постоянно выходятъ дымъ и сѣрнистые пары. Алеуты добываютъ съ вершины вулкана сѣру. Самый конусъ состоитъ изъ лавъ, а окружающія его горы, изъ пор-

фвра. Съ крутого ю.-з. склона вулкана поднимаются еще 2 пика. Изверженія со времени не припомнить, но въ 1818 г. было здѣсь землетрясеніе, съ подземнымъ шумомъ. Въ августѣ 1827 Макушинская сопка была покрыта снѣгомъ на 1,900 ф. отъ вершины, откуда должно заключить, что снѣжная линія держится здѣсь не выше 3,600 р. ф. У подошвы сопки близъ моря есть весьма горлчій ключъ.

(Сарычева, пут. II, 82; Krusenstern, R., III, 142; Langsdorff, Bemerk. auf einer Reise um die Welt, ed. 1813, Franckf., II, 326; Полюбу, пут. LVII, 241; Лутке, пут. отд. морех., стр. 296; Веліаминовъ, Зап. объ Увалашк. отд., I, 160; Grewingk, въ Verh. d. miner. Ges., 1848—49, p. 192 etc.; Kittlitz, R., I, 297).

Макушинская губа, на берегу Алеутскаго о-ва Уналашка. Мысъ Коврижка съ с., и мысъ Камагъ съ ю. образуютъ устье губы; они отстоятъ одинъ отъ другаго вер. на 20. Губа углубляется въ островъ къ в. вер. на 25. Глубина въ устьѣ значительна и такая же глубина идетъ внутрь губы. Внутри и по сторонамъ губы находятся 6 бухтъ: 1) на правой сторонѣ, составляющая сѣверное предмѣстіе залива; 2) *Старая гавань* (внутри залива); 3) *Тарасовская*; 4) составляющая вершину губы; 5) *Икслятакъ* внутри залива съ лѣвой стороны и въ вершинѣ она раздѣляется на двѣ бухты, и 6) *Старичковская* къ вершинѣ раздѣляется на двѣ половины, составляетъ южное предмѣстіе Макушинской губы.—На сѣв. берегу губы находится Макушинское селеніе.

(Табѣльковъ, Гидр. замѣч., с. 106; Веліаминовъ, Зап. объ Увал. отд. ч. I, с. 164 и 9—14; Сарычева, пут. II, 138—140; Лутке, пут., отд. морех., стр. 296; Крашенинникова, опис. Камч., въ Поис. собр. уч. пут., 217).

Малаешты, село каз., Херсонской г-ни, Тираспольскаго у-да, при балкѣ Комаровой, въ 15 в. отъ у. г-да, по почтовому тракту изъ Балты въ Одессу. Ч. жит. 1,728 об. п. (863 м. п.) молдаванъ. Дворовъ 266, почтовая станція. Жители села и всей его волости, занимаются преимущественно садоводствомъ и огородничествомъ. Сады и огороды расположены у самой балки и весною понимаются разливомъ; въ слѣдствіе чего называются плавеными. Изъ овощей произрастаютъ преимущественно: капуста, огурцы, бураки, картофель и лукъ; изъ плодовъ: сливы, яблоки, груши и вишня. Произведенія эти сбываются въ Тирасполѣ и Григоріополѣ. Кромѣ того, жители Малаешты занимаются шелководствомъ: въ Малаештенской волости на общественныхъ плантаціяхъ находится 2,200 деревьевъ, а у хозяйства 1,700.

(Шмидтъ, Херсон. г., т. II, с. 113 и отд., 129, 268).

Маластожен, мѣст. Могилевской г.; см. *Краснополье*.

Малая Висна, или *Кудашева*, мѣст. влад., Херсонской г-ни, Елизаветградскаго у-да, въ 87 в. отъ у. г-да, при рч. Малой Виснѣ, на транзитной дорогѣ изъ Новомиргорода въ Бобринець. Возникло въ половинѣ XVIII в., заселено б. Молдаванами и считалось шанцемъ Елизаветградскаго инженернаго полка. Мѣстечкомъ стало съ 1863 г. Ч. жит. 2,111 д. об. п. (1,061 м. п.) малороссіянь, и сверхъ того 23 семьи мѣщанъ и купцовъ. Дворовъ 367. Церковь. Заводъ винокуренный.

(Зап. Одесск. вѣст. Общ., II, 144; Скальковскаго, хронолог. обзор. вѣст. Новорос. пр., I, с. 73; Гор. пос. Рос. Имп., т. V, ч. 2, стр. 242).

Малая Коблевка или *Анатоліевка*, мѣст. влад., Херсонской г., Одесскаго у-да, на Талигульскомъ лиманѣ, въ 62 в. отъ Одессы. Учреждено въ 1850 г. Ч. жит. 1,388 д. об. п. (719 м. п.). Дворовъ 189, церковь.

(Гор. пос., т. V, ч. 2, с. 246).

Малая Михайловка, или *Веселая*, сел. (казен.), Екатеринославской г-ни, Александровскаго у-да, въ 122 в. къ с.-в. отъ у-днаго г-да, при рч. Берестовой. Ч. жит., по свѣд. 1859 г., 3,712 д. об. п. (1,885 м. п.), малороссіянь; дв. 513; церковь прав. I.

Малая орда, одна изъ трехъ, на которыя раздѣляются Киргизы Оренбур. вѣдомства. Эта орда занимаетъ почти всю степь, вошедшую въ составъ области *Оренбургскихъ Киргизовъ* (топографическое описаніе см. *Оренбургскихъ Киргизовъ*), область т. е. отъ границъ нынѣшней Оренбургской губ. съ одной стороны на в. до предѣловъ Земли Сибирскихъ Киргизовъ, съ другой на зап. до границъ Уральскаго казачья войска и Каспійскаго моря, съ юга же къ землямъ Малой орды прилегаютъ Туркмены, Хива и Аральское море. Въ южн. части этой степи кочуютъ однакоже нѣсколько незначительныхъ родовъ Средней орды. Киргизы Малой орды (по киргизски Кичи-джюся) почитаютъ своихъ родоначальникомъ Алчина, сына хана Алача, и называются также Алчинцами. Въ подданство Россіи орда вступила въ 1732 г., при ханѣ Абуль-Хайрѣ, и управлялась ханами до 1824 г.; послѣднимъ ханомъ былъ Ширгази. Нынѣ Киргизы Малой орды состоятъ въ Областномъ Правленіи подъ наблюдениемъ Оренбургскаго генералъ-губернатора; орда раздѣлена на 3 части: западную, среднюю и восточную; каждая часть управляется султаномъ-правителемъ; нѣгъ непосредственно подчинены начальники дистанцій, коихъ считается въ восточной части 28, въ

средней 20 и въ западной 8; послѣднимъ подчинены аульные начальники. Независимо отъ сего, вся пограничная линия съ Россіей раздѣлена на 6 попечительствъ, начальники коихъ хотя и не входятъ въ дѣла Киргизовъ, но разбираютъ ихъ съ пограничными русскими жителями. Кромѣ того, киргизы, кочующіе у Аральскаго м. и р. Сыръ-Дарьи, находятся въ завѣдываніи командующаго Сыръ-дарьинскою линіею (нынѣ Туркестанская обл.), который имѣетъ пребываніе въ форѣ Перовскій. Численность Малой орды опредѣлить трудно; по новѣйшимъ изслѣдованіямъ и кибиточному сбору киргизовъ Малой орды насчитываютъ 160 т. кибитокъ, съ 800 т. душ.; въ этомъ числѣ однакоже показаны и 3 рода Средней орды. Малая орда имѣетъ 3 поколѣнія: *Алимулы*, *Байулы* и *Семиродское*; каждое поколѣніе раздѣляется на роды, а роды на отдѣленія. Въ зап. части степи кочуютъ 3 рода съ 15 отдѣленіями Алимулинскаго поколѣнія, 11 родовъ съ 58 отдѣленіями Байулинскаго и 5 родовъ съ 16 отдѣленіями Семиродскаго; въ средней части кочуютъ 4 рода съ 23 отдѣленіями Алимулинскаго поколѣнія и 3 рода съ 18 отдѣл. Семиродскаго; въ восточной части — 1 родъ съ 3 отдѣл. Алимулинскаго покол., 2 рода съ 10 отдѣл. Байулинскаго и 4 рода съ 31 отдѣл. Семиродскаго; кромѣ того, въ вост. части кочуютъ 3 рода Семиродскаго племени Средней орды (на р. Тургаѣ и Сырѣ).

(Вѣд. св. Киргизъ-Кайсаки).

Малая плита, островокъ у восточн. берега Апшеронскаго полу-ва, Каспійскаго м., имѣетъ въ дл. 54 саж., шир. отъ 3 до 8 с., выс. до 14 фут.; отъ сѣв. окон. къ с.-з. идетъ наружный рифъ на 80 саж.

Малая-Средняя мель, въ Вѣломъ морѣ, въ среднѣй его; принадлежитъ къ группѣ мелей Сѣверныя Кошки; см. *Сѣверныя Кошки*.

Малевка, село Тульской г., Богородицкаго у., см. *Воскресенское*. Здѣсь въ 1860 г. развѣдано мѣсторожденіе каменнаго угля на 1 в. дл., 300 саж. шир., при средней толщинѣ пласта въ 1½ саж. Толщи угля залегаютъ надъ горнымъ известнякомъ. Пудъ угля обходится отъ 2 до 3 к. и поставляется на Михайловскій свеклоес. зав. Въ 2 в. отъ села, въ оврагѣ, камешный уголь выходитъ наружу. Уголь не спелается въ коксъ, сѣры въ немъ 6% на 100 частей. Кони принадлежатъ гр. Вобринскому. Работы ведутся весьма правильно; рудники уже весьма обширенъ, снабженъ на-

Геогр. Словарь.

ровой машиной и рельсами въ подземныхъ галлерейхъ. Въ 1863 — 64 г. добыто угля 675,613 пуд. (въ 1862—63 г. 162,630 п.); рабочихъ 112.

(Вѣст. Промышлен. 1861 г., ч. XIII, науки, стр. 22; Гер. Жур. 1860 г., ч. III, с. 419, 1861 г. ч. I, с. 199, 1864 г., ч. II, с. 189, Пам. ш. для горн. люд. 1862, с. 133, 1863, стр. 346; Обора. статист. свѣд. по горной части на 1865 г., стр. 212; Bull. de l'acad., III, 446).

Малегмюты, племя Русской Америки, относящееся къ одной группѣ съ Конягами (см. это сл.) и обитающее на прибрежьяхъ Портонова залива, начиная отъ р. Уналакина и простирающееся черезъ внутренность материка до зал. Коцебу. Они отличаются отъ сосѣднихъ съ ними на югѣ и сходныхъ племенъ большимъ ростомъ и болѣе значительнымъ умственнымъ развитіемъ.

(Загоскинъ, Пѣч. оп., I, 72; Köppen, Russ. Ges. Bev., p. 53; Holmberg ethn. Skizze, p. 286).

Малевальносъ, гора, Лифл. губ., одна изъ вершинъ Лемзальской возвышенности; лежитъ верстахъ въ 20 отъ западн. берега Рижскаго з., къ с. отъ Лоддигера, между нижнимъ теченіемъ Лифл. Аа и г. Лемзаль; возвышается на 295 ф.

Малечъ, мѣстечко (влад. и каз.), Гродненской г., Пружанскаго у., въ 19 в. къ ю.-в. отъ у. г-да. Ч. ж. 998 д. об. п., 183 двор., правос. церковь.

Малинищи, село (каз.), Рязанской г., Пронскаго у., въ 30 в. отъ у. г-да, при прудѣ. Ч. ж. 551 д. об. п., 84 дв., церковь, въ коей хранится икона Тихвинской Божіей Матери съ надписью, изъ которой видно, что она составлена въ 1665 г. Преосвященнымъ Іосифомъ, Митрополитомъ Рязанскимъ и Муромскимъ, когда онъ былъ архимандритомъ Новоспасскаго мон. Вѣроятно, село это было его родиною. Въ ризницѣ хранятся также древнія книги: пентакостарионъ, печатанный въ 1680 г. и триодионъ 1682 г.

(Зап. Археолог. Общ., VIII, с. 287; Ж. М. Вн. Д. 1841 г., ч. XL, с. 492).

Малинки, село (влад.), Рязанс. г., Михайловскаго у., въ 15 в. къ ю. отъ у. г-да, при р. Пронѣ. Ч. ж. 1,607 д. об. п., 125 дв., церковь, 2 ярмарки. Село это есть главное въ вотчинѣ кн. Волконскаго; въ ней 8,252 дес. земли.

(Свѣд. о помѣщ. имѣн., III, 32).

Малино: 1) село (влад.), Московской г., Коломенскаго у., въ 35 в. отъ у. г-да, при рч. Городенкѣ. Ч. ж. 1,414 д. об. п., 192 дв., становаѣ квартира, базарь, 2 ярмарки. (Свѣд. о помѣщ. имѣн., II, 32; В. Ст. Моск. г., с. 136).

2) дерев. (казена), Ярославской губерніи, Пошеховскаго у., въ 49 в. вер. отъ у. г-да,

на прав. сторонѣ р. Ухтомы. Чис. жит. 56 д. об. п., 12 дв. Здѣсь существовала мужская пустынь, о которой упоминается въ 1672 г., когда находилась въ Вологодской епархіи.

(Истор. Росс. Іерар., ч. V, с. 48).

Малинова: 1) село (каз. и влад.), Орловской г., Лнинскаго у., въ 40 в. отъ у. г-да, при прудахъ. Ч. ж. 1913 д. об. п., 259 дв.

2) село (влад.), Саратовской г., Балашевскаго у., въ 40 в. къ с.-в. отъ у. г-да, на лѣв. б. р. Хопра. Ч. ж. 2,044 д. об. п., 240 дв.

Малиновка, слобода Харьковской г-ніи, Змиѣвскаго у-да, въ 31 вер. къ ю.-в. отъ у. г-да, по почтовому тракту изъ Харькова на Кавказъ, при протокѣ Малиновомъ, близъ р. Сѣв. Донца. Ч. жит. 3,095 д. об. п. (1,521 м. п.) малороссіянь; дворовъ 288, церковь.

Малиновскій (Пивучинская), стеклян-ный заводъ (Мальцева) Владимірской г., Мелевковскаго у., въ 33 в. отъ у. г-да, при рч. Чармусѣ. Ч. ж. 199 д. об. п., 20 дв. На немъ въ 1861 г. выдѣлено стеколъ 2,607 ящиковъ на 41,702 р. сер. при 85 рабочихъ.

Малиновскія самосадочныя соленныя озера:

1) озеро Красноярскаго у., въ группѣ *Агаринскихъ вторыхъ* (см. это сл.).

2) озеро Астраханскаго у., въ 116 верстахъ отъ Астрахани, причислено къ Басинской пристани, отъ коей лежитъ въ 6 вер. Дл. его до 1 вер.; шир. 60 саж., въ окруж. до 2 вер. Лѣтъ 15, тому назадъ это озеро по качеству соли считалось лучшимъ въ степи, но послѣ троекратной добычи, качество поваренной соли понизилось; такъ въ 1848—49 г. въ количествѣ соли чистой поваренной со-держалось до 94⁰/₁₀₀, а въ 1857 г. только 73⁰/₁₀₀. Соль, добываемая въ количествѣ до милліона пудовъ, перевозится на складочное мѣсто, устроенное на берегу Ильмена въ 4 в. отъ озера и въ 4¹/₂ в. отъ Басинской пристани.

(Гор. ж. 1837 г., III, 142; Ж. М. Вн. Д. 1838 г., XXVIII, с. 16; Михайловъ, хоз. ст. оз. Астрах. г-ни, стр. 186; Bergträsser Salz-seen d. Gouv. Astrachan, въ Peterman's Mitth., 1838, p. 163).

3) оз. въ Киргизской степи Оренбургскаго вѣд., одно изъ Гурьевскихъ соляныхъ озеръ (см. это сл.). Оно находится въ группѣ этихъ озеръ вер. въ 100 къ в. отъ Гурьева, близъ залива Каспійскаго м., имѣетъ круглую форму и до 1¹/₂ вер. въ окр. Соль его совершенно горькая и красноватая, откуда и произошло названіе озера; берега сухи, песчаны и содержатъ безчисленное множество морскихъ раковинъ.

(Hertmann, Ural, I, 69).

4) Томской г-ни Барнаульскаго окр., одно изъ Боровыхъ (см. *Боровая оа.*).

Малиновѣй островъ, у туземца *Лу-южъ*, одинъ изъ ос-вовъ Архипелага Кадьяка; отдѣляется отъ ю.-з. стороны о-ва Афогнака проливомъ наибольшей ширины, а именно въ 1¹/₂ м. морс. Простирается въ дл. на 28 вер., а въ шир. по срединѣ не болѣе 12 вер.; западная оконечность его находится подъ 58°2' с. ш. и 224°20' в. д. Островъ гористъ, особенно утесистъ съ юга, и мѣстами покрытъ лѣсомъ; онъ обилуетъ ягодами, особливо малиной. На вост. его сторонѣ, въ проливѣ, есть компанейская одиночка, называющаяся также *«Малиновка»*

(Гидр. Запч. къ Атласу Тебѣлкова, с. 64).

Малинцы, село (влад.), Бессарабской обл., Хотинскаго у., въ 20 в. къ ю.-з. отъ уѣз. г-да. Ч. ж. 1,551 д. об. п., 269 дв., церковь, еврейск. молитвенн. школа.

Малинъ, мѣстечко (влад.), Кіевской г., Радомильскаго у., въ 35 в. къ с. отъ у. г-да, при р. Иршѣ. Ч. ж. 1,038 д. об. п., 130 дв., прав. церковь, католич. костелъ, синагога, 2 еврейск. молитвен. школы, богадѣльня, 40 лавокъ, винокуренный и кожевенный зав., ежедневныя базары, 5 ярмарокъ. Въ 1784 г. въ мѣстечкѣ было только 400 д. об. п.

(Гор. посел., ч. II, с. 483; Фундуклей, Кіев. губ., I, 474; Ж. М. В. Д. 1845 г., IX, 308; Позднѣвъ, Сказан. о населен. мѣ. Кіев. г., с. 187).

Малицвѣй-Николаевскій муж. зашт. монастырь (пустынь), Тверской г. и у., въ 7 в. отъ Твери, при руч. Малицѣ, по С.-П.-бургско-Московскому шоссе. О времени основанія монастыря, свѣдѣній не имѣется, деревянное же строеніе построено въ немъ въ 1676 г. столяникомъ Овциномъ, а въ 1753 г. выстроено все каменное графомъ П. И. Шуваловымъ. Нимѣ въ немъ 2 церкви; въ одной изъ нихъ замѣчательна икона Спасителя мозаичной работы Ломоносова. Около монастыря находится каз. слоб. *Малицкая* съ 129 д. об. п., 17 дв.

(Истор. Рос. Іерар., ч. V, с. 46; Дмитріевъ, путеш. отъ Москвы, до С.-Пет., с. 123; Мат. для Ст. 1841 г., отд. I, с. 126; Ратшинъ, монаст. и церк., с. 311; Волга отъ Твери до Астрах., с. 81; Ж. М. Вн. Д. 1844 г., ч. V, с. 304; Тверск. губ. вѣд. 1848 г., N 8).

Малка, р., лѣвный прит. Терека, до поста у Каменнаго моста принадлежитъ Кабардинскому окр. Терской обл., далѣе же до своего устья отдѣляетъ Кабардинскій окр. отъ уу. Шатигорскаго и Кизлярскаго Ставропольской г. Начало беретъ 2 ручьями съ сѣв. склона г. Эльборуса, близъ истоковъ р. Кубани; правый ручей образуетъ замѣчательный водопадъ Кедровъ, лѣвный же известнаго по 2 нахожда-

נים на немъ кислороднымъ теплымъ ключемъ. Слившись водоюдомъ обѣ вѣтви образуютъ Малку, которая течетъ на сѣв., принявъ же р. Хасаутъ (сѣва), поворачиваетъ на в.; отъ Бабукова аула направляется къ с. в., у ст. Новомаринской описываетъ дугу къ югу и впадаетъ въ Терекъ нѣсколько ниже Екатеринбургской ст. Дл. теченія Малки до 180 вер. (приблизительно). Отъ верховья до аула Бабукова рѣка течетъ между отвѣсными скалистыми берегами, покрытыми почти вездѣ лѣсомъ; ниже Бабукова аула, долина расширяется, и послѣдніе уступы горъ сопровождаютъ Малку справа до поста Извѣстнаго брода, а сѣва до ст. Маринской; отъ послѣдней лѣвый берегъ опять дѣлается возвышеннымъ, между тѣмъ какъ правый низменъ и покрытъ мелкимъ лѣсомъ и кустарникомъ. Дно отъ верховья до ст. Новопавловской каменистое, далѣе песчано-пловатое и глинистое. Шир. рѣки въ верхней части отъ 3—5 саж., въ срединѣ около 30 саж., у устья до 50 саж. Глубина въ верхней части довольно значительна, въ низовьѣ имѣетъ отъ 7 до 10 фут. и во многихъ мѣстахъ образуетъ броды, изъ коихъ замѣчательны *Извѣстный* и *Соляной*. Кларотъ полагаетъ, что Малка прежде текла непосредственно въ Каспійское м. и не въ давнее время перемѣнила свое русло; р. *Дура* (см. это сл.), берущая начало близъ лѣв. бер. Малки и теряющаяся въ пескахъ, вѣроятно была ея старымъ русломъ. Изъ притоковъ Малки замѣчательны: *Кичмалка*, *Хасаутъ*, *Баксанъ*. Источники минеральныхъ водъ, о которыхъ было помянуто выше, находятся подъ горою Эльбрусъ, подъ 34°29' с. ш. и 60°3' в. д. (см. Зап. Кавказ. Отд. И. Р. Г. О., кн. VI, с. 283); они вытекаютъ изъ туфа и гранитныхъ валуновъ, имѣютъ температуру +17° Р., содержатъ сѣрнокислую магнезію, окись желѣза и большое количество углекислой кислоты. Другой источникъ имѣетъ темпер. +7° Р., мало угольной кислоты и много горькой соли.

(Reinegg, I, 12, 203; Güldenstädt's, Reise, I, 170, II, 5; Gallenstretz, оп. Гр. в Кавк., II, Груль, импер. водм., ч. I, с. 248; Klaproth, voy., I, 323; Броневскій, извѣст. о Кавк., I, 123; 102. оп. Астрах. в Кавказ. губ., 1809 г., 33; В. От. Ставропол. г., 33; Bodenstedt, die Völker d. Kauk., II, 200; Kuppfer, Rapport sur un voy. dans les envir. du Mt. Elbrous, 10; Зубовъ, парт. Кавказа, II, 14; Schnitzler, l'emp. des Tsars, I, 432; Engelhard u. Parrot, B., I, 255).

Малкарцы, племя; см. *Балкарцы*.

Малкинскіе стрѣнные ключи на полуос. Какъ гдѣ у выхода изъ горъ р. Быстрой, прит. Большой, въ прекрасной мѣстности вер. въ 3 отъ *Малкинскаго* селенія (бывшаго острога). Ближайшія къ ключамъ обнаженія горнокамен-

ныхъ породъ состоятъ изъ граувакки. Самые ключи вытекаютъ изъ подъ земли на совершенно ровномъ мѣстѣ. Надъ ними уже издали видны густые пары и слышнѣе сильный запахъ сѣрнистаго водорода. Ключи нигдѣ не бьютъ надъ поверхностью земли; самый большой бассейнь, образуемый нѣкоторыми изъ ключей при выходѣ, имѣетъ 3 ф. въ квадратѣ и 4 угольное очертаніе. Вода ключей весьма прозрачна; черезъ нее прорывается непрерывно безчисленное множество газовыхъ пузырей, а камни, обмываемые ею, покрыты сѣжно-бѣлымъ осадкомъ. Температура Малкинскихъ ключей простирается отъ 64°,5 до 70° Реом., но посреди этихъ ключей, изъ той же почвы выходить ключъ холодной воды имѣющей только 4°,5 Р. По анализу Малкинской воды, привезенной Эрманомъ, сдѣланному Раммельсбергомъ, въ ней оказалось $\frac{51}{10,000}$ твердыхъ веществъ, состоявшихъ изъ извести, глинозема и магнезіи, въ соединеніи съ кремнеземомъ, соленомъ и сѣрною кислотой. Анализъ осадка Малкинскихъ ключей, привезеннаго Эрманомъ, далъ 0,720 кремнезема, 0,143 воды, 0,040 сѣрн. кислоты, 0,037 глинозема, 0,030 желѣзн. окиси и 0,022 извести. Замѣчательно, что въ кремнеземѣ этого осадка, находятся, по изсл. Эренберга, скорлупки инфузорій, какъ напр. *Eunotia*, *Navicula*, *Fragillaria*, *Pinnularia*, *Lithostyloidium* и пр. Между газами, отдѣляющимися изъ Малкинскихъ источниковъ, есть, кромѣ сѣрнистаго водорода, хлоръ и углекислота. Цѣлебн. качества ключей мало извѣстны. При Малк. ключахъ устроены два хорошія помѣщенія для больныхъ. *Малкинское* поселеніе или острожекъ состоитъ изъ десятка домиковъ.

(Lessers R., p. 71; Cochrane voy., II, 32; Erman, R., III, 202, 215; Kiehlitz R., II, 241, 252, 254, 255).

МАЛМЫЖЪ (*Малмыжъ*), у. г. Вятской г.

I. Г-дѣ, подъ 56°32' с. ш. и 68°21' в. д., въ 282 в. къ ю.-в. отъ Вятки, при р. Шошмѣ. До покоренія Казаки М. служилъ резиденціею Черемисскаго князя Болтуша, который, завися отъ Тохтамыша, рѣшился противиться Иоанну Грозному и не отдавая своей земли безъ боя. Русскія войска явились подъ стѣнами города и разогнали собравшихся Черемисъ, при чемъ кн. Болтуша былъ убитъ ядромъ; тѣло его похоронено на вершинѣ горы, носящей и до сихъ поръ имя Черемисскаго князя. Мал. въ это время не отличался отъ простыхъ Черемисскихъ деревень и не имѣлъ никакихъ укрѣпленій. Въ послѣдствіи городъ былъ отданъ во владѣніе заслуженнымъ стрѣльцамъ. Въ 1708 г., какъ пригородъ, приписанъ къ

г. Казани въ 1780 г. назначенъ уѣзднымъ городомъ Вятскаго намѣстничества, въ 1796 г. оставленъ за штатомъ, а въ 1816 г. опять возстановленъ уѣзди, городомъ Вятской губерніи. Рычковъ, посѣтившій пригородъ въ 1770 г., говоритъ, что въ немъ нѣтъ ни торжища, ни зажиточныхъ людей; все поселеніе его составляютъ 2 дерев. церкви и 100 обывательскихъ домовъ, въ которыхъ живутъ пахатные солдаты и бѣдные кунцы, несущіе плуго промысла, кроитъ хлѣбопашества. По свѣд. за 1863 г. ч. ж. въ городѣ 2,196 д. об. п., (1,107 м. п.), изъ коихъ купцовъ 120, мѣщанъ 842. Къ городу примыкаетъ казен. слоб. *Ильинская*, въ коей 600 д. об. п. (290 м. п.). Жители, кроитъ 67 магометанъ, всѣ православные. Въ 1864 г. въ городѣ находилось 3 церкви, домовъ 271 (2 камен.), 38 лавокъ, городская больница, уѣздное и приходское свѣтскія училища. Городу принадлежитъ земли 1,655 десят. и мукомольная мельница на р. Шошмѣ; доходъ на 1862 г. исчисленъ въ 2,465 р. Городъ, какъ въ промышленномъ, такъ и въ торговомъ отношеніяхъ, не имѣетъ почти никакого значенія; большая часть мѣщанъ (до 128 человекъ) занимаются хлѣбопашествомъ на арендуемыхъ у города земляхъ; ремеслен. въ 1864 г. 178 (103 мастер.). Въ 1861 г. заводская дѣятельность ограничивалась 2-мя незначительными заводами: поташный выдѣлалъ 400 пуд. на 780 р. и кирпичный до 200 тыс. кирпичей. Мѣстные купцы ведутъ въ уѣздѣ небольшую торговлю лѣсомъ, лѣсными и фабричными издѣліями. Базары бывають по средамъ и субботамъ; на нихъ привозятся сельскія произведенія; ярмарка хотя и назначена, но съѣзда на нее не бываетъ. По свѣд. за 1864 г. выдано торговыхъ свидѣтельствъ купцамъ 1 гильдіи 4, 2-й 42, на мелочный торгъ 261, на развозный 5, разносный 19, мѣщанскихъ промыслов. 31, прикащикамъ 41. При городѣ находится пристань, на которой въ 1862 г. грузилось 18,704 пуд. на 40,338 р., изъ нихъ овчинъ и пушного товара на 14,500 р., кумача на 9 тыс. р., волоса конскаго на 3 тыс. р., поташа 3,916 пуд. на 3,916 р., мѣди 658 пуд. на 6,580 р., хлѣба 6,300 пуд. на 1,750 р., стекла на 558 р. Разгружалось въ 1862 г. 53,484 пуд. на 47,660 р., изъ нихъ соли 25,750 пуд. на 10,300 р., мелочнаго товара на 36,860 р.

(Falk, R., I, 133; Рычковъ, Дневн. Запис., 1770 г., стр. 17; Заболовскій, Земл. Рос., IV, 30; Вѣдоевъ, Путеш., с. 19; Отъ Ира. до Москв., в. П., с. 164; В. Ст. Вятск. губ., ст. 47, 94; Воюе, В., I, в. III; Город. посел., II, 16; Фисоном. сословн. город. мод., ч. I, тет. X, с. 15; Вятскія губ. вѣдом., 1846 г., N 12).

II. *Малмыжскій уѣздъ*, въ южн. части губерніи. Простр. его, по Швейперу, 267 кв. м. или 12,921 кв. в. Площадь уѣзда, прорѣзанная р. Вяткою отъ с.-з. къ ю.-в., раздѣляется на нагорную и низменную части; нагорная часть находится на лѣв. сторонѣ р. Вятки (по Курочкину на правой) и заключаетъ въ себѣ до $\frac{3}{4}$ всей площади; грунтъ земли здѣсь преимущественно песчаный, мѣстами глинисто-каменистый и болотистый. Низменная часть лежитъ на правой сторонѣ р. Вятки и имѣетъ почву черноземную. Вся площадь уѣзда находится въ системѣ р. *Вятки*, которая принадлежитъ уѣзду вер. на 300 отъ устья р. Кильмеза до устья р. Лубяны; она судоходна на всемъ протяженіи. Изъ впадающихъ въ нее рѣкъ замѣчательны: справа р. *Шошма*, *Гонбинка*, *Буреца*, слѣва р. *Кильмезъ* съ впадающими въ нее Лушунюхъ, Лобанью, Валюфъ, *Шабанка*, *Базанка* и *Люга*, по нимъ сплавляется лѣсъ въ р. Вятку для отправки въ ниже-волжскія губерніи. Озера раскинуты преимущественно въ долинахъ рѣкъ; изъ озеръ замѣчательны *Курицкое* и *Алматы*, соединенныя съ р. Вяткою; оба они служатъ для нагрузки товаровъ. Въ предѣлахъ уѣзда находятся пристани на р. Вяткѣ: *Сушчинская*, *Алматовская*, *Курицкая*, *Люгинская*, *Дюмдюлинская*, *Дмитріевская*, *Бурецкая*, *Гонбинская*, *Матамская*, *Мелетская*, *Вятско-Полянская* и *Малмыжская*, а на р. Кильмезѣ—*Кильмезская*. На нихъ (кроитъ Кильмеза) въ 1859—62 г. среднимъ числомъ ежегодно груз. клади на 129,948 р., въ томъ числѣ лѣса и лѣсныхъ издѣлій на 70,365 р., хлѣба на 13,328 р., спирта на 2,543 р., сѣмени льнянаго на 8,477 р., пушного товара на 6,699 р., металовъ на 1,821 руб. Изъ пристаней болѣе другихъ замѣчательны: *Малмыжская*, *Вятско-Полянская* (грузилось на 32,168 р.), *Дмитріевская* (груз. на 17,726 р.). По р. Кильмезу въ то же 4-хъ лѣтіе среднимъ числомъ груз. клади на 115,959 р., въ томъ числѣ лѣса и издѣлій на 112,202 р., спирта на 2,774 р. Болота находятся преимущественно близъ рѣкъ и въ лѣсахъ. Подъ лѣсами считается до 1,263,000 десят., т. е. до 80% общей площади, изъ нихъ въ 1858 г. казенныхъ было 783,085 десят. или до 62% всѣхъ казенныхъ земель. Лѣса находятся по болшой части на лѣвой сторонѣ р. Вятки и состоятъ изъ хвойныхъ породъ. По свѣдѣн. за 1863 г. ч. ж. въ уѣздѣ (безъ города) 185,995 д. об. п. (90,023 м. п.), съ городомъ на 1 евад. м. по 705 д. об. п. Въ уѣздѣ: дво-

ранъ 76, крестьянъ казен. 173,470, на земляхъ удѣльныхъ 886, вышедш. изъ крѣпост. зависн. 3,877. Кромя 58 единовѣрцевъ, 8,599 раскольниковъ, 40,949 магометанъ и 1,827 язичниковъ, жители всѣ православные. Въ 1864 г. въ уѣздѣ находилось 45 правосл. церквей, 1 единовѣрч. церковь, 1 раскольник. молельня, 65 магометан. мечетей. Кромя русскихъ въ уѣздѣ живутъ до 20,260 м. п. вотяковъ, расположенныхъ по большей части на лѣв. сторонѣ Вятки и только отчасти на правой, близъ границъ Казанской губ., до 18,250 д. м. п. татаръ, обитающихъ исключительно на правой сторонѣ р. Вятки, и до 4,500 д. м. п. черемисъ, живущихъ преимущественно по обонимъ берегамъ р. Вятки (Б. Кияжъ, Рошки, Гоньба, Мелеть) и частью по лѣв. бер. Килъмеза (с. Килъмезъ). Уѣздъ раздѣленъ на 3 стана; жители размѣщаются (въ 1859 г.) въ 827 поселкахъ, изъ коихъ 1 слобода, 31 село, 358 деревень и 437 починокъ, хуторовъ и другихъ мелкихъ поселковъ. Селеній, имѣющихъ свыше 1,000 д. об. п., 12: *Ямуловъ* 1,935, *Стар. Буревъ* 1,547, *Бол. Сардыжъ* 1,448, *Нижн. Тойма* 1,414, *Смаиль* 1,467, *Бурнакская* 1,275, *Кучукова Пустошь* 1,270, *Верх. Сосна* 1,182, *Тюнетеръ* 1,150, *Нижн. Сосна* 1,086, *Нуринеръ* (Верх. Четай) 1,060, *Бульми* 1,048. Главныя занятія жителей: хлѣбопашество, лѣсные промыслы и торговля; второстепенные: пчеловодство, охота, содержаніе постоянныхъ дворовъ, гоньба лошадей и работы на судоходныхъ рѣкахъ во время навигаціи. Хлѣбопашествомъ занимаются преимущественно Русскіе и болѣе на правой сторонѣ Вятки; за мѣстнымъ потребленіемъ жители правой стороны р. Вятки сбываютъ промышленникамъ ржаной муки до 30 тыс. четверт., овса до 10 тыс., кромя того на винокурениіе, въ періодъ 1862—63 г., употреблено муки 156,282 пуд. Разведеніемъ льна и пеньки занимаются и Русскіе и Вотяки; пеньки и конопля продается до 33 т. п., льна до 4 тыс. и льняного сѣмени до 20 т. пуд. Ленъ, пенька и сѣмя идутъ въ Нижній, конопля на мѣстныя канатныя фабрики. Жители дер. Косы, Кокуз, Азелина, Черемискаго Малыжа, Дерсошева, Багуръ и Бурца развозятъ въ значительномъ количествѣ хмѣль, коего продаютъ въ Пермскую г. въ количествѣ 12 т. пуд. на 54 тыс. р. Лѣсными промыслами занимаются Вотяки и Черемисы преимущественно на лѣв. сторонѣ р. Вятки; промыслы эти состоятъ въ рубкѣ лѣса и дровъ, дѣланіи кулей и рогожъ, приготовленіи мочалъ, лубя,

шестовъ, оглобель. Всѣ эти промыслы даютъ выгоды жителямъ до 300 тыс. руб.; лѣса рубится до 200 тыс. деревь, кулей приготовляется до 1,100,000 штукъ, рогожъ до 1,400 тыс. штукъ, мочала до 100 тыс. пуд., лубка до 150 тыс. штукъ, шестовъ и оглобель до 100 тыс. штукъ, линової плахи до 25 тыс. шт., дровъ однополѣнныхъ до 7,500 саж., сверхъ того на правой сторонѣ р. Вятки крестьяне продаютъ ежегодно смолы до 80 тыс. пуд. и дегтя до 10 тыс. пуд. Лубокъ идетъ въ Нижній Новгородъ, прочія же произведенія продаются въ Саратовѣ, Дубовкѣ и другихъ нижеволжскихъ пристаняхъ. Торговая промышленность развита между Татарами, неспособными къ земледѣлію и содержащими малое количество скота; промыселъ этотъ состоитъ въ покупкѣ разнообразныхъ мѣстныхъ произведеній и перепродажѣ ихъ въ другія губерніи, особенно въ Казани, откуда они вывозятъ въ уѣздъ для крестьянъ разные предметы, необходимые въ крестьянскомъ быту. Кромя того Татары содержатъ кумачныя, китаечныя, суконныя и другія фабрики. Охота на птицъ и зѣбрей развита между Вотяками; въ 1856 г. было убито 60 медвѣдей, 20 волковъ, 50 лисицъ, 80 куницъ, до 1 тыс. норокъ, до 6 тыс. зайцевъ, до 10 тыс. бѣлокъ, и до 20 тыс. рыбчиковъ и тетеревей; дичь идетъ въ Казань, Москву и С.-Петербургъ. Пчеловодство развито болѣе на правой сторонѣ р. Вятки, гдѣ меда продается на сумму до 18 тыс. р.; рыболовствомъ занимаются въ селеніяхъ, расположенныхъ по р. Вяткѣ, рыбы продается на 5 тыс. р.; до 250 семействъ содержатъ постоянные дворы по пролегающему Сибирскому тракту, до 300 человекъ занимаются яською ѣздомъ. Многіе уходятъ на заработки въ другія мѣстности; въ 1858 г. выдано казенныхъ крестьянамъ 5,739 паспортовъ и билеетовъ, изъ нихъ 4,327 менѣе, чѣмъ на 2 мѣсяца. По свѣд. за 1861 г. въ уѣздѣ было 19 фабрикъ и заводовъ, изъ нихъ бумаго-прядильная фабр. въ с. *Маскаръ*, выдѣлала 2 тыс. пуд. на 24 тыс. руб., кумачевая 40 тыс. концовъ по 7 арш. на 26,400 р., китаечныхъ 7 на 222,140 р. (заѣмчательны въ Кулларовой, Маскарѣ и Цержей Соснѣ), суконная въ *Старомъ Бурнѣ* на 588 р., 2 канатныя въ д. *Малой Рудинѣ* и с. *Сушахъ* на 11,730 р., смоляныя, дегтярныя и скипидарныя 2 въ с. *Гомбѣ* и *Константиновскрѣ*, на которыхъ выдѣлао смолы и дегтя 25 тыс. пуд., скипидару 1 тыс. пуд., угля древеснаго 49,750 пуд., всего

на 14,235 руб., паточныхъ 2 зав. въ с. *Константиновскомъ* и *Савалахъ* на 13,260 р., винокуренныхъ 3; въ с.-дѣ *Ивановскомъ* (Калиново) 2 зав. (оба г. Юшкова) и въ с. *Савалахъ* (де-Бособра), выкурившихъ въ періодъ 1862—63 г. 61,563 ведра безводнаго спирта. Торжки собираются въ храмовые праздники въ разныхъ селахъ, ярмарка бываетъ въ с. *Вавожкахъ* съ 4—7 декабря, на которую въ 1861—63 г. средн. числомъ привозилось на 21 тыс. р., продавалось на 15 тыс. р.

(См. Вятская губ. и от. Курочина, очеркъ Малмыжскаго у. въ Вятскихъ губ. вѣд. 1853 г. N 18—19; исправника Драверта, Очеркъ промысловъ въ Малмыжскомъ уѣз. въ тѣхъ же вѣдомостяхъ 1837 г. N 47—49. Обѣ статьи противорѣчатъ другъ другу въ топографическ. отношеніи; имъ держался статьи г. Драверта).

Малоархангельскъ, уѣздный городъ Орловской г.

I. Г-дѣ, подѣ 52°24' с. ш. и 54°11' в. д., въ 75 в. къ ю.-ю.-в. отъ Орла, при р. Куликовомъ-Ржавцѣ. Село Архангельское, переименованное въ 1778 г. въ уѣздн. г-дѣ Малоархангельскъ, Орловскаго намѣстничества, заселено, по новѣйшимъ изслѣдованіямъ, не ранѣе XVII в., а не въ XIV в., какъ гласитъ преданіе, такъ какъ поселенія здѣсь не могло быть при частыхъ набѣгахъ разныхъ ордъ. До 1764 г. село принадлежало Чудову Московскому монастырю, съ 1764 г. сдѣлано экономическимъ. Въ 1796 г. городъ оставленъ за штатомъ, но въ 1802 г. опять возстановленъ. Зуевъ, посѣтившій городъ въ 1781 г., нашелъ его въ весьма жалкомъ положеніи; въ то время здѣсь была 1 деревянная ветхая церковь во имя Арх. Михаила, до 200 дер. домовъ, жителей до 650 м. п. По свѣд. за 1864 г. ч. ж. въ городѣ 3,783 д. об. п. (1,882 м. п.); кромѣ того въ примыкающихъ къ городу казенныхъ слободахъ (2,618 д. об. пола). Изъ числа городскихъ жителей: купцовъ 620, мѣщанъ 2,370. Всѣ почти православные. Въ 1864 г. въ городѣ находилось 2 церкви (1 каменная), домовъ 412 (11 каменныхъ), 48 лавокъ, 4 трактира, 3 постоялыхъ двора, уѣздное и приходское училища съ 155 учащимися (1862 г.); городская больница. Городской выгонной земли нѣтъ; подѣ поселеніемъ города 234 дес.; доходъ на 1862 г. исчисленъ въ 3,571 р. Мѣщане преимущественно занимаются торговлею и услуженіемъ у купцовъ, немногіе изъ нихъ снимаютъ въ уѣздѣ землю для разведенія огородныхъ овощей (бахчи), мѣтомъ уходятъ въ Малороссію для торговли скотомъ; въ 1862 г. выдано мѣщанамъ паспортовъ 249 и билетовъ 291. Ремеслен. въ 1862 г.

было 204 (84 мастер.), изъ коихъ 21 пенькотрепальщиковъ. По свѣд. за 1861 г. въ городѣ было 8 заводовъ, изъ нихъ 5 салоточенныхъ, вытопившихъ сала 1,254 пуд. на 6,220 р., кожевенный, выдѣлавшій 450 кожъ на 1,400 р., крахмальныи на 650 р., павоваренный на 1,500 р. Торговля города, кромѣ пеньки, ограничивается продажей нужныхъ товаровъ для городскихъ жителей; пенька же скупается у крестьянъ въ уѣздѣ и отправляется въ Орелъ. Торговля города убилъ обширные базары ближайшихъ селъ, какъ напр. с. Преображенскаго (въ 18 вер.), куда крестьяне преимущественно везутъ свои произведенія. Въ 1862 г. купеческихъ капиталовъ объявлено 94, но изъ нихъ только 55 торговали въ городѣ, прочіе же живутъ въ уѣздѣ. Ярмарокъ нѣтъ, незначительные базары собираются по понедѣльникамъ и пятницамъ.

(Зуевъ, Путеш. Записк., с. 118; В. Стат. Орлов. губ., с. 116, 137; Город. посел., III, 566; Эконом. состоян. город. посел., ч. II, тетр. XXVI, с. 34; Орлов. губ. вѣдом. 1838 г., N 1; С.-Пб. вѣдом. 1820 г. N 30, 1837 г. N 132; Памятн. кн. Орлов. губ. на 1860 г., с. 23, 49, на 1864 г., с. 163, 167).

II. *Малоархангельскій* у-дѣ, въ юж. части губерніи. Простр. его, по Швейцеру, 72,3 кв. м. или 3,499 квад. вер. Въ сѣверн., запад. и юго-запад. частяхъ у-да проходитъ водораздѣлъ, отдѣляющій на сѣв. и запад. систему р. Оки (Неручь) отъ системы р. Дона (Сосна), а въ ю.-з. углу систему Дона отъ системы р. Днѣпра. Водораздѣлъ выходитъ изъ Новосильскаго у. Тульскаго г., танется вдоль правой стороны р. Неруча на ю. и, пройдя по границѣ съ Курской губер., уходитъ въ Фатежскій у. Вообще мѣстоположеніе уѣзда представляется холмистымъ; рѣчки текутъ въ глубокихъ долинахъ, берега ихъ пересѣчены длинными и крутыми оврагами, что даетъ мѣстности видъ весьма волнистый и пересѣченный. Абсол. высота площади значительная; такъ на с.-в. при *Василевскомъ-Скарятинѣ* (52°45' с. ш., 54°58' в. д.) абс. выс. достигаетъ 937 ф., въ зап. части, почти на водораздѣлѣ, при *Богородицкомъ* (52°35' с. ш., 54°08' в. д.) 805 ф., *Александровкѣ* (52°29' с. ш., 54°11' в. д.) 835 ф., *Малоархангельскѣ* 843 фут., въ срединѣ уѣзда при с. *Енинѣ* (52°27' с. ш., 44°47' в. д.) 818 ф., *Хмелевомъ* (52°21' с. ш., 54°25' в. д.) 822 ф., въ восточн. части при с. *Рождественскомъ* (52°21' с. ш., 54°50' в. д.) 812 фут., на ю.-в. при *Тычинкахъ* (52°17' с. ш., 54°46' в. д.) 835 фут., на ю. при *Дровосѣчномъ* (52°12' с. ш., 54°22' в. д.) 798 фут., на ю.-з., близъ водораздѣла, на границѣ съ Фатежскимъ у., при с. *Больш. Плотъ* (52°16' с.

ш., 54°13' в. д.) 821 ф. Почва у-да преимущественно состоитъ изъ плодороднаго чернозема, но по берегамъ рѣкъ иногда песчано-глинистая. Вся площадь уѣзда принадлежитъ въ 2 системамъ рр. Дона и Оки; первая орошаетъ большую часть у-да, вторая проходитъ только въ запад. части. Къ системѣ Дона принадлежитъ р. *Сосна*, получающая здѣсь свое начало и имѣющая направленіе отъ в. къ в.; въ нее впадаютъ множество мелкихъ рѣкъ, изъ коихъ болѣе другихъ значительны по величинѣ: *Кунячъ, Сучья Плата, Дубовикъ, Дровостычная, Нетрубевжъ и Труды*. Къ системѣ р. Оки принадлежитъ одинъ *Неручъ*, притокъ Зуши; онъ течетъ къ с. и принимаетъ въ себя нѣсколько мелкихъ рѣчекъ. Озеръ въ у-дѣ нѣтъ; небольшія болотистыя пространства встрѣчаются по берегамъ рѣкъ. Подъ лѣсами до 23 т. дес. (въ Пам. кн. Орловск. губ. на 1860 г. 19,242 дес.) или около 70% всей площади. Лѣса раскинуты небольшими рощами, самая большая изъ нихъ въ 400 дес. при с. Никольскомъ и д. Ефремовой въ 29 в. отъ у. г-да. Лѣсъ преимущественно дубовый, березовый и осиновый; строеваго весьма мало. Въ 1864 г., ч. ж. въ уѣздѣ (безъ г-да) 147,768 д. об. п. (75,222 м. п.), съ городомъ на 1 кв. м. во 2,091 д. об. п. Въ уѣздѣ 820 дворянъ 1,005, крестьянъ казенныхъ 65,820, вышедш. изъ крѣп. зависим. 68,929. Кромѣ 152 раскольниковъ, всѣ почти православные. Въ 1864 г. въ у-дѣ было церквей 51, монастырей не было. У-дѣ раздѣленъ на 3 стана; вышедш. изъ крѣпос. завис. составляютъ 24 волости, 283 общества. Въ 1859 г. жители размѣщались въ 387 поселкахъ, изъ коихъ селъ 48, слобода 1, селенъ 132, деревень 191 и мелкихъ поселковъ 15. Селеній, имѣющихъ отъ 1 до 1½ т. д. об. п., 13, свыше 1½ т. — 9: *Верхососенье* 3,502, *Теляжье* 2,881, *Губкино* 2,033, *Нетрубевжъ* 1,983, *Подчьево* 1,915, *Дровостычнае* 1,856, *Татки* 1,808, *Троицкое, что на Липовицѣ*, 1,791 и *Иванъ* 1,609. Уѣздъ принадлежитъ къ чисто земледѣльческому, чему способствуетъ плодородная почва. Подъ парнями до 255 тыс. десят., т. е. до 78% всей площади; сѣютъ преимущественно овесъ, рожь и шевяцу; хлѣбъ, въ значительномъ количествѣ, отправляется на продажу къ Орловской пристани, частью везется гужемъ въ Москву, а также поступаетъ на мѣстные винокуренные заводы. Садоводствомъ, огородничествомъ и пчеловодствомъ занимаются повсемѣстно въ разнѣрахъ, удовлетворяющихъ мѣстнымъ нуждамъ; впрочемъ у помѣщиковъ раз-

водятся большіе сады и съ промышленною цѣлью. Многие изъ помѣщиковъ имѣютъ улучшенную породу скота и лошадей. Малоземельность заставляетъ многихъ выходить изъ уѣзда на заработки въ другія мѣстности и особенно въ Зем. Войска Донскаго, гдѣ они нанимаются для обработки земель; въ 1858 г. однимъ казеннымъ крестьянамъ выдано паспортовъ на ½ года болѣе 3,046. Многие изъ крестьянъ занимаются извозомъ, лмскою гонбюю и содержаниемъ постоял. дворовъ. Заводская дѣятельность уѣзда, кромѣ нѣсколькихъ кирпичныхъ заводовъ, ограничивалась въ 1861 г. 3 писчебумажн. фабриками въ дд.: *Нетрубевжъ, Грязной и Варваринной Липовкѣ*, на коихъ выдѣлано разной бумаги на 17,845 р., и 2 винокуренными заводами въ дд. *Дороблякѣ* (Яковлева), *Нетрубевжѣ* (Селивановой). Ярмарокъ въ у-дѣ 13, изъ нихъ 4 въ с. *Дросковѣ* — 25 марта, въ Верб. воскр., 23 апр., 8 нояб., въ *Троицкомъ на Липовицѣ* въ день Свѣт. Духа, въ *Топкахъ* 8 іюля, *Красномъ* 9 мая и 30 іюля, *Александровскомъ* 30 авг., *Успенскомъ* (Богородицкое) 15 авг., *Хвоинѣ* 15 сент. и *Колпнѣ* 1 іюля и 1 нояб.; на нихъ въ 1861 г. привезено было на 261 т. р., продано на 108 тыс. руб. Лучшія изъ этихъ ярмарокъ въ с. *Успенскомъ* (привез. на 90 т., прод. на 40 т. р.), *Красномъ* 30 іюля (привез. на 60 т., прод. на 25 тыс. руб.) и *Дросковѣ* 23 апр. (привез. на 30 т., прод. на 15 т. р.).

(Ом. Орловская губернія).

Малодербетевскій улусъ Волжскихъ Калмыковъ, Астраханской г. и у.; часть его кочуетъ зимой и лѣтомъ въ южн. части уѣзда, на границѣ Земли Войска Донскаго, другая же часть, меньшая, находится постоянно въ Кизлярскомъ уѣздѣ Ставропольской губер., куда отчислена въ 1860 г. Въ улусѣ (только въ Астраханскомъ уѣздѣ) считается 5,043 кибитки съ 20,173 д. об. п., управляется владѣльцами и ноюнами. Въ 1850 г. въ цѣломъ улусѣ считалось 1,764 д. об. п. ноюновъ; заисанговъ и духовенства, и простонародья 5,043 семьи. Мал. занимаются скотоводствомъ; въ 1851 г. считалось верблюдовъ до 7,500, лошадей до 37 т., рогатаго скота до 61 т., барановъ до 157 т., и козъ до 5 т. головъ, изъ этого числа продается лошадей до 600, рогатаго скота до 14 т. и барановъ до 52 т. головъ.

(Небольсинъ, очерки Волжск. низовья, с. 174, 187, 192; Спасскае мѣст. Астрахан. г., с. 32, 41).

Малодѣльская станица (казач.), Земли Войска Донскаго, Усть-Медвѣдицкаго окр.; въ 125 в. къ с.-в. отъ окружн. управленія,

при р. Медвѣдицѣ. Ч. жпт., по свѣд. 1859 г., 2,499 об. п. (1,116 м. п.); дворовъ 416. Церковь 1.

(Körppen's, Reise in d. d. Don. Kos., s. 163).

Малоземельская тундра Архангельской губ.; см. *Тиманская тундра*.

Мало-Карсунскій Выселокъ, село Смябирской г.; см. *Карсунскій Выселокъ Малый*.

Малома или *Молома*, р. Вологодской и Вятской г., пр. пр. Вятки. Берегъ начало въ Никольскомъ у., въ 30 в. отъ береговъ р. Юга, на такъ называемомъ Кап-волокъ, орошаетъ уу. Никольской (Вологодской г.), Котельничскій и Орловскій (Вятской г.). Общее напр. къ ю.-ю.-в., дл. теч. 350 вер. Шир. въ Вологодск. г. отъ 20 до 30 саж., въ Вятской отъ 30 до 60 саж., глуб. отъ $\frac{3}{4}$ арш. до 2 саж., теч. извилистое и дов. тихое, дно песчаное, мѣстами каменисто. Въ Вологодской г. оба берега рѣки до устья Волманги не высоки, но далѣе, вдоль обонхъ береговъ, тянутся пребрежныя возвышенности; вообще берега весьма гѣсисты. Въ Вятской г. правый берегъ крутой, гористый и открытый, гѣвыи луговой, низменный и гѣсистый. Рѣка весной разливается на 5 вер. шир. М. неудобна для судоходства, но сплавы гѣса производится по ней плотами изъ дачъ Орловскаго у. Вятской г. На М. устроено 3 перевоза. Въ прежнія времена, по свидѣтельству Чулкова, М. служила воднымъ торговымъ путемъ, который отъ Вятки шелъ вверхъ теченія Малома, и оттуда черезъ Кап-волокъ выходилъ на Пушки и Югъ. Нынѣ рѣка способна для сплава отъ сел. Фроловскаго, а отъ устья Кобры и для судоходства, которое впрочемъ на ней не производится. Прит.: Вонога, Кобра, Курипка, и Черденца (пр.), Кузюкъ, Валгарница и Шердюкъ (гѣв.).

(Stuckenberg, Hudr., V, 633; В. Ст. Вологод. г., с. 175; В. Ст. Вятской г., с. 23).

Малороссійская-Николаевка, м. Бессарабской обл.; см. *Николаевка*.

Малороссійское - Засѣцкое, село, Саратовской губ.; см. *Старохоперское*.

Малороссія, — названіе приписываемое тремъ придиѣпровскимъ губерніямъ, Кіевской, Черниговской и Полтавской, составляющимъ центральное и коренное мѣсто-жительство малорусскаго или южно-русскаго племени русскаго народа. Древнѣйшія историческія свидѣтельства о русскаихъ Славянахъ указываютъ на то, что этотъ край былъ уже обитаемъ ими съ незапамятныхъ временъ. Уже въ IX вѣкѣ на среднихъ частяхъ праваго берега Днѣпра сидѣло племя Полянъ, а по

лѣвому берегу той же рѣки и ея притокамъ Сулѣ и Деснѣ съ Семью—племя Сѣверянъ. У нихъ извѣстны были и города: Кіевъ, Черниговъ, Любечъ и пр. Съ тѣхъ поръ, какъ в. кн. Олегъ перенесъ свою столицу изъ Новгорода въ Кіевъ, среднее Придиѣпровье стало центромъ государственной жизни русскаихъ славянъ, и въ это время только землѣ Полянъ принадлежало названіе Руси. Въ предѣлахъ Придиѣпровья возникли новые города (какъ напр. Переяславль, Новгородъ-Сѣверскъ) и во многихъ изъ нихъ образовались удѣльныя княженія. Благодаря распространенію христіанства и торговли, край возвысился до значительной степени процвѣтанія, не смотря на постоянныя усобицы князей и частыя набѣги кочевниковъ. Но послѣ того, какъ колонизація славянорусскаго народа направилась на с.-в., и в. кн. Андрей Боголюбскій въ 1155 г. рѣшился утвердиться во Владимірѣ на Клязьмѣ, Придиѣпровье начинаетъ терять свое первенствующее государственное значеніе. Нашествіе татаръ еще болѣе привело его въ упадокъ: въ 1237 и слѣдующихъ годахъ они взяли, ограбили и частью разрушили всѣ главныя города Придиѣпровья; множество жителей было истреблено или бѣжало на западъ. Придиѣпровье было въ запустѣніи лѣтъ сто послѣ погрома, и въ Кіевѣ жилъ татарскій баскакъ; удѣльные князья сидѣли въ своихъ городахъ только при условіи полной покорности Орду. Въ 1299 г. Кіевъ пересталъ быть и мѣсто-пробываніемъ русскаго митрополита, который переселился во Владиміръ. Но такъ какъ интереси господства влекли татаръ преимущественно на с.-в. Руси, а юго-западъ не составлялъ для нихъ предмета главной заботливости, то вновь образовавшемуся в. кн. Литовскому легко было покорить Придиѣпровье своей властн; это и случилось въ 30-хъ годахъ XIV в., при Гедиминѣ. Тогда уже ясно сознавалась особенность ю.-з. Руси отъ с.-в., и это выразилось названіемъ Малой Руси, которое усвоивается придиѣпровьемъ съ первой же половины XIV в. Съ переходомъ подъ литовское господство въ Малороссіи продолжалась система удѣловъ и возобновились удѣльныя усобицы между князьями, которые были большею частью изъ рода Гедиминова. Съ другой стороны, Малороссія продолжала терпѣть и отъ Татаръ; особенно значительно было ихъ опустошеніе 1416 г., подъ предводительствомъ Едигея. Между тѣмъ въ 1386 г. нослѣдовало избраніе в. кн. литовскаго Ягайла на польскій престолъ, причѣмъ онъ принялъ католичество и далъ обѣ-

чаніе распространять его въ литовско-русскихъ областяхъ. Но послѣдніа не хотѣли жертвовать своей вѣрой и народностью, и съ этихъ поръ начинается борьба ю.-з. Руси противъ католичества и польскаго вліянія. Въ 1392 г. Ягайла назначилъ своего брата Скиригайла в. кн. русскимъ и далъ ему столицей Кіевъ, но по смерти обоихъ малая Русь снова соединилась съ Литвою, которую правилъ двоюродный братъ Ягайла Витовтъ. Вся жизнь послѣдняго прошла въ борьбѣ за обособленіе Литвы отъ польскаго вліянія, причѣмъ онъ однакожь руководствовался не интересами народности, а личными. Его усилія кончились неуспѣхомъ: для обособленія ю.-з. Руси Витовтъ успѣлъ сдѣлать только одно: соборомъ ея архіереевъ былъ избранъ для ю.-з. Руси особый митрополитъ отъ Московскаго. По смерти Витовта въ 1430 г. еще долго продолжались раздоры Гедиминовичей; но въ 1471 г. умеръ послѣдній князь кіевскій изъ рода Гедимина, Симеонъ Олельковичъ, и тогда польскій король Казиміръ образовалъ изъ Кіевской земли воеводство (въ составъ котораго входили вышшія губерніи Кіевская, Полтавская и западная часть Волынской) и вообще ввелъ устройство, подобное польскому: установилъ чины, русскому дворянству далъ польскіе права и началъ раздавать имъ въ поземное владѣніе города, мѣстечки и села. Тогда, недовольное этимъ русское населеніе стало убѣгать въ степи и селиться за дѣпровскими порогами. Такимъ образомъ произошло запорожское казачество, судьба котораго въ теченіе слѣдующихъ столѣтій тѣсно связана съ судьбою южной части Малой Руси. Сѣверная же ея часть, съ Черниговомъ и Новгородомъ-Сѣверскимъ, имѣла другую участь. Во второй половинѣ XV в. оба эти города были удѣлами великаго княжества Литовскаго, пограничными съ Москвою; возрастающее могущество послѣдней, заставило ихъ уступить ей: Черниговскій князь Симеонъ Ивановичъ въ 1500 г. самъ былъ челомъ, со своею вотчиною, Ивану III, а Новгородъ-Сѣверскій князь Василій, въ 1523 г., по доносу на него великому кн. Василію Ивановичу, былъ заключенъ въ темницу, а удѣлъ его присоединенъ къ Москвѣ. Въ послѣдствіи, Черниговъ и Новгородъ-Сѣверскъ, какъ порубежные города, долгое время были предметомъ раздоровъ между Россією и Польшей. Самый южный отпрыскъ малорусскаго племени — Запорожье, мало по малу организовалось въ военную общину, назначеніе которой было охранять край отъ по-

стоянно повторявшихся набѣговъ Крымцовъ и защищать православіе. Члены общины, Сѣчи, назывались казаками; она управлялась общимъ собраніемъ, радой, и избирала атамана или кошевого; все управленіе называлось кошемъ, онъ дѣлился на курени, которые тоже избирали своихъ атамановъ, имѣвшихъ надъ подчиненными неограниченную власть, но ежегодно отдававшихъ отчетъ радѣ. Въ Сѣчѣ принимались преимущественно холостые; женатые не могли имѣть женъ при себѣ. Устройство этого порядка приписывается Остапу Дашкевичу. Съ своей стороны, в. кн. Литовскій Сигизмунтъ поручилъ русскому пану Предславу Ландскоронскому (ок. 1506 г.) организовать общину. Избранный гетманомъ, Предславъ расширилъ мѣстопребываніе казаковъ выше пороговъ. Все казацкое общество раздѣлилось теперь на низовцевъ или запорожцевъ и городовыхъ или украинскихъ казаковъ, жившихъ въ предѣлахъ настоящей Малороссіи. Первые сохранили первоначальные порядки; послѣдніе, оставаясь вполнѣ осѣдлыми, при семьяхъ и должны были выходить на войну только въ случаѣ нужды. Городовые казаки были раздѣлены на 12 полковъ, которые называли по городамъ: полки Кіевскій, Переяславскій, Полтавскій и пр. Полки раздѣлялись на сотни тоже по городамъ или мѣстечкамъ. Въ теченіе XVI в. казаки, преимущественно низовые, совершили на своихъ чайкахъ много смѣлыхъ походовъ противъ Татаръ и Турокъ. Сперва отношенія ихъ къ Литвѣ были очень свободныя; но въ 1569 г., когда окончательно послѣдовало соединеніе Литвы съ Польшей, а Украина (т. е. Кіевская и Полтавская губерніи), Волынь и Подоль непосредственно отошли къ Польшѣ, обстоятельства перемѣнились. Король Стефанъ Баторій сталъ скрѣплять это сляніе. Онъ перевелъ мѣстопребываніе гетмана изъ Черкасъ въ Батуринъ. Изъ числа городовыхъ казаковъ онъ выдѣлилъ 6,000 чел., которымъ далъ жалованье, и подъ названіемъ реестровыхъ, хотѣлъ ихъ сдѣлать пограничною стражей, прочіихъ же онъ намѣревался обратить въ простыхъ земледѣльцевъ, поселить ихъ казаковъ, которые едва считали себя подданными Польши. Они отъѣчали возстаніями на разныя стѣснительныя мѣры и угрозы какъ Стефана, такъ и его преемника Сигизмунда III. Въ 1596 г. послѣдовала насильственная церковная унія. Она дала попяткамъ новый поводъ преслѣдовать православныхъ. Шляхта малороссійская измѣнила православію,

но казацкій гетманъ Наливайко ополчился за свою вѣру, разбилъ подъ Чигириномъ высланное противъ него польское войско, но послѣ самъ былъ разбитъ и казнень въ Варшавѣ. Въ первыхъ десятилѣтіяхъ XVII в. правилъ казаками гетманъ Конашевичъ-Сагайдачный, прославившійся подвигами противъ Крымцевъ. Онъ возвысилъ значеніе казачества, отстаивалъ православіе и довелъ Сигизмунда III до того, что тотъ призвалъ однихъ реестровыхъ до 50,000; впрочемъ, его тактика состояла въ томъ, чтобы охранить права южной Руси услугами Польшѣ. Послѣ него враждебныя отношенія казаковъ къ Польшѣ возобновились и уже не прекращались. Въ 1628 г. казацкій гетманъ Тарасъ разбилъ поляковъ подъ Переяславомъ. Въ 1638 г. гетманъ Остраница организовалъ новое возстаніе 30,000 каз.; казаки разбили поляковъ на Голтвѣ, но разбитые въ свою очередь сдались на очень стѣснительныхъ условіяхъ: они лишились права выбирать начальниковъ, плавать по морю и убѣгать въ Запорожье. Спустя нѣкоторое время, руководителемъ новаго возстанія явился Зиновій Богданъ Хмѣльницкій. Онъ самъ на себѣ испыталъ притѣсненія и неоправдливости Поляковъ, ушелъ въ Запорожье и приобрѣлъ помощь крымскаго хана. Казацкая рада выбрала Богдана гетманомъ, и объявила войну полякамъ. Послѣ первыхъ побѣдъ казацкихъ при Желтыхъ водахъ и Корсунѣ въ 1648 г. возсталъ вся Украина. Король Янъ-Казимиръ, окруженный съ войскомъ подъ Зборовымъ, въ Галиціи, согласился на миръ, возвращавшій казакамъ старыя ихъ права. Но такъ какъ условія мира не были соблюдены съ обѣихъ сторонъ, то возгорѣлась новая война, и подъ Берестечкомъ казаки были разбиты. Заключень былъ миръ при Бѣлой-церкви, гораздо менѣе выгодный, чѣмъ Зборовскій: число реестровыхъ казаковъ было сокращено до 20,000. Тогда казаки и крестьяне стали выселяться въ русскую Украину и образовали слободы: Актырку, Сумы, Изюмъ, Харьковъ и пр. Хмѣльницкій просилъ помощи у Москвы; и на радѣ въ Переяславѣ положено было принять подданство Московскаго царя. Поляки объявили войну Москвѣ, но разбитые должны были оставить Малую Россію за царемъ. По смерти Хмѣльницкаго обнаружались въ Малороссіи колебанія: явились партіи московская и польская, которыя поочереды брали верхъ. Андрусовскій договоръ 1667 г. утвердилъ за Россіей только лѣвный берегъ Днѣпра и городъ Кіевъ на два года. Но гетманъ западной это-

роны Дорошенко захватилъ и восточную и хотѣлъ отдаться Турціи. Русскіе и гетманъ восточной стороны Самойловичъ успѣли одолѣть Дорошенко, но съ Турками борьба была довольно продолжительна, пока наконецъ, по перемирію 1681 г. въ Вахчисараѣ, Украина и Запорожье не были утверждены навсегда за Москвою. Московскій договоръ 1686 г. съ Польшей окончательно упрочилъ за Россією восточный берегъ Днѣпра и Кіевъ. Малороссія сохранила свое устройство и продолжала избирать гетмановъ: послѣ Самойловича имъ былъ Мазепа, измѣнившій Петру въ 1708 г., и Скоропадскій. По смерти сего полѣдняго въ 1722 г. Петръ не позволилъ избрать новаго гетмана, и управленіе Малороссією поручено было Малороссійской коллегіи, но въ 1727 г. опять избранъ былъ гетманъ Аностоль. Послѣ него гетманское мѣсто оставалось незанятымъ до избранія графа Кирилла Разумовскаго, носившаго это званіе до 1764 г. Съ тѣхъ поръ Малороссіей сталъ управлять генералъ-губернаторъ. Въ 1775 г. Запорожская съѣчь кончила существованіе, а въ 1783 г. изданъ былъ указъ, которымъ малороссійскіе крестьяне объявлены крѣпостными людьми тѣхъ владѣльцевъ, на чьихъ земляхъ засталъ ихъ этотъ указъ. Относительно административнаго раздѣленія, со времени присоединенія къ Россіи, въ Малороссіи произошло слѣдующее: при устройствѣ губерній въ 1708 г. Малороссія вошла въ составъ губерніи Кіевской, къ которой кромѣ того принадлежали и нѣкоторыя Черниговская, Орловская и Курская губерніи; по возстановленіи гетманства, отъ Кіевской отнято было болѣе половины, и она осталась при десяти полкахъ малороссійскихъ: Кіевскомъ, Нѣжинскомъ, Стародубскомъ, Дубенскомъ, Гадячскомъ, Миргородскомъ, Полтавскомъ, Черниговскомъ, Прилудкомъ и Переяславскомъ. Мѣстопребываніемъ гетмана былъ Батуринъ. Въ 1764 г. Кіевъ и Васильковъ съ окрестностями составили особую губернію, а 10 полковъ получили названіе губерніи Малороссійской. При преобразованіи губернскаго управленія въ 1781 г. особыя учрежденія, по которымъ управлялась Малороссія, были замѣнены въ ней общими губернскими учрежденіями, и изъ земель Малороссійскихъ составилось три намѣстничества, Кіевское, Черниговское и Новгородъ-сѣверское. Въ 1793 г. присоединена къ Россіи Польская Украина, т. е. Волинь, Подоль и нижняя Кіевская губернія. Эти области составили намѣстничество Волынское, Подольское и Брацлавское.

При императорѣ Павлѣ, вмѣсто Брацлавскаго намѣстничества, образована изъ него Киевская губернія съ присоединеніемъ къ ней самаго Кіева и его окрестностей, а Черниговское и Новгородъ-сѣверское намѣстничество и лѣвый берегъ Днѣпра, входившій въ составъ Киевскаго намѣстничества, соединены подъ названіемъ Малороссійской губерніи. Въ это же царствованіе восстановлены прежнія мѣстныя малороссійскія учрежденія. Въ 1801 г., при возстановленіи губернскаго управления дарованнаго Екатериной, послѣдовало раздѣленіе Малороссійской г-ніи на Черниговскую и Полтавскую; Кіевская же сохранила тѣ границы, которыя опредѣлены ей при Павлѣ I.

(Библиографія. Указатель источниковъ для изученія Малороссійскаго края; Костомарова, Богданъ Хмельницкій; его же Герцогство Выговскаго; Арсеньева, Очерки Россіи; Вѣстн. г. О. 1827 г., кн. IV, библиографія, с. 31).

Малоруссы, Малороссіяне или *Южно-руссы* — одно изъ главныхъ племенныхъ видоизмѣненій русскаго народа. Они составляютъ почти сплошное населеніе въ юго-западной части европейской Россіи, юго-восточной оконечности Царства Польскаго и сѣверо-восточной части Австрійской имперіи. Предѣлы области, заключающей въ себѣ болѣе или менѣе сплошное малорусское населеніе слѣдующіе: началъ отъ г. Сандеча въ Галиціи, граница можетъ быть проведена на с.-в. черезъ г. Ярославъ въ Царство Польское нѣсколько далѣе мѣст. Туробива; отсюда она поворачиваетъ на в., переходитъ р. Западный Бугъ и идетъ по южнымъ предѣламъ Гродненской г-ніи и по долинѣ р. Припяти, до ея впаденія въ р. Днѣпръ, при м. Старое Мѣсто, отсюда граница идетъ на с., по Днѣпру, до мѣст. Лоева и потомъ на с.-в., до г. Мглина, самаго сѣвернаго пункта малорусскаго населенія; отъ Мглина граница идетъ на ю.-в. вдоль предѣловъ Орловской г-ніи; далѣе въ Курской г-ни съ точностію границу опредѣлить трудно, потому что здѣсь малорусское населеніе живетъ смѣшанно съ великорусскимъ; отъ г. Богодухова граница направляется на в., входитъ въ южную часть Воронежской г-ни и отсюда круто поворачиваетъ на ю., до верховьевъ р. Кальмиуса; на югѣ разселеніе малорусскаго племени достигаетъ морскихъ прибрежій; на ю.-з. граница племени идетъ вдоль р. Днѣстра, переходитъ на правый берегъ этой р. у Могилева и впадаетъ въ Буковину, а отсюда направляется параллельно южному склону Карпатъ, по сѣверо-зап. части Галиціи. Такимъ образомъ въ составъ этой области входятъ губерніи: Волынская, Кіевская, Подоль-

ская, Полтавская, Черниговская, Харьковская, Херсонская и Екатеринославская, степная часть г-ни Таврической, уѣзды Врестскій въ Гродненской г-ни, Пинскій и Мозырскій въ Минской г-ни, Суджанскій, Грайворонскій, Бѣлгородскій, Старооскольскій, Путивльскій и на половину Рыльскій въ Курской г-ни, Богучарскій, Бирюченскій, Коротоаяскій, Острогжскій, Павловскій и на половину Валуйскій въ Воронежской г-ни, Хотинскій въ Бессарабской области, Буковина, Галиція, кромѣ западной ея части, венгерскіе комитаты Марморошскій, Угоцкій, Угварскій и Землянскій. Кромѣ того сплошное малорусское населеніе находится въ Кубанской области, бывшей Черногоріи. Спорадически малорусское населеніе разбросано въ З. Войска Донскаго, преимущественно въ округахъ Міускомъ и Донецкомъ, въ губерніяхъ Саратовской, Самарской, Оренбургской и Астраханской, а также и въ нѣкоторыхъ венгерскихъ комита-тахъ, кромѣ вышепоименованныхъ, и въ турецкой области Добруджѣ. Количество и числовое отношеніе малорусскаго племени приблизительно представляется въ слѣдующихъ цифрахъ: 1) свыше 90% всего населенія падаетъ на долю малороссіянъ въ г-яхъ Полтавской (1,840,000 малороссіянъ, т. е. 96%) и Черниговской (1,390,000, т. е. 93%); 2) отъ 80 до 90% въ г-яхъ Харьковской (1,355,000, т. е. 85%) и Кіевской (1,680,000, т. е. 84%); 3) отъ 70 до 80% въ г-яхъ Подольской (1,400,000, т. е. 75%) и Волынской (1,150,000, т. е. 73%); 4) отъ 50 до 70% въ Кубанской обл. (350,000, т. е. 68%) и Екатеринославской г. (810,000, т. е. 67%); 5) отъ 40 до 50% въ г-яхъ Таврической (300,000, т. е. 49%) и Херсонской (580,000, т. е. 44%); 6) отъ 30 до 40% въ г-ни Воронежской (730,000, т. е. 38%) и Землѣ Донс. Войска (290,000, т. е. болѣе 30%); 7) отъ 10 до 20% въ Бессарабской обл. (200,000, т. е. менѣе 20%) и г-яхъ Минской (180,000, т. е. 18%), Гродненской (170,000, т. е. 18%) и Астраханской (40,000, т. е. болѣе 10%); 8) менѣе 10% въ губ.: Саратовской (113,000, т. е. 7%), Самарской (55,000, т. е. 4%), и наконецъ 9) менѣе 1% въ г-яхъ Орловской (10,000 уу. Ливенскомъ и Елецкомъ), Тамбовской (2,000 въ у. Уманскомъ), Оренбургской, Пермской и пр. Такимъ образомъ вся численность Малороссійской отрасли русскаго племени, можетъ быть опредѣлена въ предѣлахъ Европейской Россіи до 12,650,000 д. об. п., что составляетъ немного болѣе 20% всего на-

селенія Европейской Россіи. Сверхъ того Малороссіяны или такъ называемыхъ русиновъ находится въ Люблинской г-ніи Царства Польскаго 440,000 д., а въ австрійскихъ владѣніяхъ слѣшкомъ 5,500,000 д., такъ что все количество малороссіяны въ Европѣ превосходитъ 18½ миллионъ. Нарѣчіе, которымъ говоритъ малорусское племя, стоитъ въ близкой связи съ двумя другими главными нарѣчіями русскаго языка; особенности его обнаруживаются въ письменныхъ памятникахъ преимущественно XIII—XIV вѣковъ. Отъ великорусскаго оно отличается преимущественно сжатостью выговора согласныхъ, твердыхъ и переходомъ разныхъ гласныхъ широкихъ изъ кореннаго звука въ другой. Такъ: твердое *Л* обратилось въ полугласное *У*; *Ы* смѣшалось въ произношеніи съ *И*; *О* и *Ѣ* перешли въ *И*. Малороссы сохранили также древнюю смягчаемость согласныхъ звуковъ, древнее окончаніе звательнаго падежа и будущаго сложнаго. Въ общей системѣ своей малорусское нарѣчіе дѣлится на два поднарѣчія, собственно малорусское, съ тремя говорами—полтавскимъ, харьковскимъ и сѣверскимъ, и черноворусское, тоже съ тремя говорами—волынско-подольскимъ, галицкимъ и угорскимъ или карпат-русскимъ. Съ этимъ дѣленіемъ по поднарѣчіямъ и говорамъ, совпадаютъ и другія этнографическія особенности разныхъ подраздѣленій малорусскаго племени, вслѣдствіе чего произошли разные его отрасли; такъ жители Пинскаго уѣзда называются Полѣщуками, жители Червонной Руси — Русинами и Русайками, и проч. Малороссы высокаго роста, статенъ и сухоощавы; цвѣтъ лица его смуглый, волосы темные; носъ тонкій, съ горбикомъ; скулы довольно рѣзко выдавшіяся. Малороссы вообще отличаются крѣпостью сложенія и нерѣдко достигаютъ глубокой старости. Бороды брѣютъ, а во многихъ мѣстностяхъ брѣютъ и голову, оставляя только зубъ. Женщины, при тѣхъ же особенностяхъ типа, отличаются изяществомъ движеній. Одежда малоросса: нижняя, состоитъ изъ полотняной рубахи съ низкими воротомъ и очень широкимъ станомъ, опущенныхъ въ сапоги; верхняя довольно разнообразна; преимущественно же носится родъ армяка, называемый *свита*, *кирен* или *кобенякъ*; на голову надѣвается, во всѣ времена года, высокая шапка изъ жерлушекъ; лѣтомъ иногда носится *брѣль*, соломенная шляпа. Обувь состоитъ изъ *чоботовъ* (сапогъ), *черевиковъ* (башмаковъ) и—у бѣднѣйшихъ—*посталей* (нѣчто въ родѣ ко-

жанныхъ сандалій). У женщинъ рубахи холстинныя, часто съ вышивкой; станъ обвертывается 2 кусками матеріи, привязываемыхъ поясомъ; это *платка* и *запаска*; верхняя женская одежда также состоитъ изъ свиты; голова у дѣвушекъ убирается лентами, женщины надѣваютъ *очинки* (чепцы). Жилища, называемыя *хатами*, у Малороссовъ разбрасываются въ беспорядкѣ, рѣдко образуя улицы, но большею частью окружая широкіе выгонны или внутренніе выпуски. Хаты бываютъ рубленныя, какъ великорусскія избы, или мазанки, въ которыхъ дерево употребляется только для угольныхъ столбовъ, стропиль и балокъ, а стѣны состояются изъ хвороста и плетней, забитыхъ глиной; крыша соломенная или тростниковая. Около хаты, которая обыкновенно бѣлится, малороссы сажаютъ цвѣты и овощи. Внутренность хаты отличается чрезвычайною опрятностью. Общиннаго владѣнія земель въ Мал. не существуетъ. Каждый молодой человекъ, женившись, отдѣляется отъ отца и становится особымъ хозяиномъ. Въ административномъ отношеніи община сохраняетъ свое значеніе, но съ особымъ отбѣнкомъ: Малорусская громада не то, что мѣръ въ Великороссіи; это добровольная сходка отдѣльныхъ собственниковъ. Сельскія занятія Малороссовъ состоятъ въ земледѣліи, скотоводствѣ, рыболовствѣ, садоводствѣ, пчеловодствѣ и чумацествѣ. Въ земледѣліи употребляется плугъ, запряженный волами. Въ слѣдствіе существующей у Малороссовъ системы паханья, они дѣлятъ и мѣру земли на плуговыя роздѣхи: что можно выпахать въ одинъ день — составляетъ нормальную мѣру, называемую *день*. *Кошовица*, т. е. уборка сѣна, рыбный промыселъ и чумацество совершаются артельнымъ порядкомъ. Чумаки—это извозчики, которые вмѣстѣ съ тѣмъ торгуютъ солью и рыбою. Весной чумаки на возахъ, запряженныхъ волами, отправляются въ Крымъ за солью или на Донъ за рыбою; если на мѣстѣ есть клажа, они берутся доставить ее туда, куда сами ѣдутъ. Зажиточный чумаки имѣютъ до 10 возовъ. На пути воли продовольствуются подножнымъ кормомъ. Накупивъ соли или рыбы, чумаки развозятъ ихъ по армякамъ и потомъ ѣдутъ домой. Есть деревни, жители которыхъ почти исключительно занимаются чумацествомъ. Къ торговлѣ Малороссы мало способны, и потому въ ихъ краю она въ рукахъ Великороссовъ и евреевъ. Въ нравственномъ отношеніи Малороссы отличаются честностью, цѣломудріемъ, упрямствомъ и мстительностью; они оригинально насмѣшливы

и въ дѣйствіяхъ своихъ медленны до лѣности. Они очень набожны и религіозны; расколовъ въ малорусскомъ племени нѣтъ никакихъ. У нихъ очень живое воображеніе, сохраняется много древнихъ суевѣрій и обрядовъ языческаго происхожденія (какъ напр. празднества въ ночь на Ивана Купалу). Малоруссы любятъ пѣть и пѣсни ихъ очень многочисленны и разнообразны по содержанию, отличаются богатствомъ поэзій и мелодій.

(Библиографія. Описание свадебъ украинскихъ, простонародныхъ обрядовъ въ Малой Россіи и Слободской Украинѣ, сочин. Григорія Калиновскаго, 1780; въ Архивѣ ист. пер. свѣд. о Россіи, Калачева, кн. II, вѣдом. 2-я; Описание народовъ Росс. Гос., Георга, ч. IV, с. 233; Сѣв. Арх. 1826 г., N 8, ст. 386; Ж. Ш. Вл. А. 1831 г., N 10, с. 235 и N 10, с. 359; Описание Украинъ, Волыны, 1832; Путевыя записки, В. Пассека, 1834; Моск. Набл. 1833, окт., с. 247; Очерки Россіи, Пассека; Соврем., 1841 г., т. XXI, с. 73; Юридич. Зап. Рѣдана, т. II, с. 30; Молодикъ на 1843 в 1844 г. Сѣв. Пчела 1847 г., N 102; Р. Инв., 1847 г., NN 8, 46, 82, 83; Записки о Полт. г-ніи, Архиваренка, т. II; Чтен. М. Общ. Исторіи, 1848 г., N 7, с. 147; Вѣст. Геог. Общ., 1852 г., кн. 5 с. 23; Записки о Юж. Руси, П. Кузнецъ, 2 т.: Р. Вѣстн., 1856, т. I, с. 61, т. III, с. 73; Створг. Сборн. т. I, с. 87, т. III, с. 19; Вѣстн. Геогр. Общ., 1852 г., т. IV, отд. II, с. 1; Вытѣ Подольск., И. Шейковскаго; Пѣсньды на Южной Россіи, Азовскаго-Чужбинскаго, 2 т.; Малоросс. пословицы, Запорожскаго; Малороссійск. загадки, Семеновскаго; Словарь Малорусскаго нарѣчія, Азовскаго-Чужбинскаго; Грамматика Малорусскаго, Павловскаго; Собраніе Пѣсень кн. Цертелена, Срезневскаго, Максимовича, Лукашевича, Могилскаго, sud Ukrainski, A. Nowoselakiego).

Малосогренское соляное оз.; см. Лебазженскія оз.

Малось Большая и Малый, острова въ заливѣ Колко, въ зап. половинѣ Фискаго з., при берегахъ Эстляндіи, въ 10 верс. отъ м. Юмнда (назв. также Колко и Кабернеи) въ $\frac{1}{2}$ в. одинъ отъ другаго. Сѣверный (*Малый*) весьма низменъ, величиной до 200 саж. Южный (*Большой*) нѣсколько больше и выше, на немъ находится дерево, далеко видное съ моря. Ос—ва окружены мелями и подводными камнями, а между ними и мысомъ Юмнда (въ 3 в. отъ послѣдняго) лежитъ каменная банка Максимей на глубинѣ 6 саж.; на ю. на $1\frac{1}{2}$ в. тинется узкій рифъ на глубинѣ 1—10 с. Въ 2-хъ верстахъ къ ю.-в. отъ Больш. Малоса находится мель глубиною въ 5 ф., дальше къ в. другая на глуб. въ 10 ф.

(Ногаетъ, лоц., III, 55; Stackenberg, Hudr., I, 59; Klatt, 115; Сарачевъ, лоц., 96; В. ст. об. Вѣст., 53).

Малоубинка, деревня (горнозавод.) Томской г., Бійскаго окр., въ 448 в. отъ Бійска, при р. Малой Убинкѣ. Ч. ж. 1,154 д. об. п., 146 дв.

Малошуйва (Вачевская), село, Архангельской г., Онежскаго у., подъ $63^{\circ} 44'$ с. ш. и $55^{\circ} 4'$ в. д. въ 44 в. отъ г-да, при р. Малошуйкѣ, на Кемскомъ почтовомъ трактѣ. Ч. ж. 610 д. об. п., 73 дв., 2 церкви, почтовая станція. Жители занимаются морскими промыслами на Вѣломъ м. и Мурманскомъ бер. Прежде село было приписано къ Кожеозерскому мон.

Церковь Срѣтенія освящена въ 1600 г. У села есть осипавшійся курганъ, сохранившій преданія о набѣгахъ паньковъ (Поляковъ и Литовцевъ).

(В. Ст. Арханг. г., с. 71; Максимовъ, Годъ на Сѣв., I, 627).

Мало-Янисаль или *Малая-Енисала* (въ просторѣчій *Хараклоя, Самирь-Вашь-Янисала*), село, каз., въ Мариупольскомъ, греческомъ округѣ Екатеринославской г-ніи, при рч. Кальчикѣ и двухъ источникахъ, въ 32 в. къ с.-з. отъ Мариуполя. Ч. ж., по свѣд. 1859 г. 3,275 об. п. (1,298 м. п.), грековъ, высланныхъ сюда, вѣроятно, изъ бывшаго селенія Енисала въ Смиферопольскомъ у-дѣ Таврической г-ніи. Ч. дв. 370. Церковь православная 1.

Малоярославецъ, уѣздный городъ Калужской г.

I. Г-дѣ, подъ $55^{\circ} 1'$ с. ш. и $54^{\circ} 8'$ в. д., въ 58 вер. къ с.-с.-в. отъ Калуги, на прав. возвышенномъ бер. р. Лужи. Малоярославецъ основанъ, по мнѣнію Карамзина, въ концѣ XIV вѣка или началѣ XV в. кн. Владиміромъ Андреевичемъ Храбрымъ, назвавшимъ городъ въ честь своего сына Ярославъ-Афанасія, коему Малояросл. достался въ удѣл. Въ XV в. г-дѣ вошелъ въ составъ Верейскаго княжества, въ 1485 г. присоединенъ къ Московскому государству, въ 1508 году отданъ въ кормленіе Мих. Глинскому, въ 1526 г. кн. Мстиславскому, въ 1565 г. отписанъ Иоанномъ Грознымъ къ опричинѣ, въ нач. XVII в., въ смутное время подвергался раззоренію, въ 1708 г. приписанъ къ Московской губерніи, а въ 1776 г. сдѣланъ уѣзднымъ городомъ Калужскаго намѣстничества, въ 1796 г. оставленъ за штатомъ, но въ 1802 г. опять возстановленъ, въ 1812 г. былъ раззоренъ при происходившемъ здѣсь сраженіи русской арміи съ французскою; въ сраженіи пало до 10 тыс. воиновъ, надъ которыми насыпаны три большіе кургана, а изъ 200 домовъ города уцѣлѣло только 20. Сраженіе имѣло послѣдствіемъ то, что французы принуждены были перейти на старую Смоленскую дорогу. Въ память битвы на соборной площади поставленъ въ 1844 г. чугунный памятникъ. Въ концѣ XVII в. въ городѣ было 101 дворъ; въ 1760 г. находилось 4 церкви и Николаевскій монастырь; около 1780 г. было 6 церквей (4 камен.), монастырь въ это время былъ обращенъ въ приходскую церковь, домовъ 237 (2 кам.), жителей 1,622 д. об. п. По свѣд. за 1864 г. ч. ж. въ городѣ 4,211 д. об. п. (2,204 м. п.), изъ коихъ купцовъ

387, мѣщанъ и цеховыхъ 2,886. Кромѣ 279 раскольниковъ, почти всѣ жители православыне. Въ 1864 г. въ городѣ находилось 4 церкви (3 камен.), изъ коихъ соборъ Казанскій постр. въ 1708 г., пер. Успенія въ 1756 г., въ коей хранится чтима жителями икона Бож. Матери «Утоли Болѣзны», пер. Иоанна Предтечи постр. въ 1772 г. и кладбищенская дерев. Теодора Стратилата, возобновленная въ 1826 г. *Николаевскій - Чернострожскій* (см. это сл.) муж. 3-го класса монастырь. Домовъ 427 (10 кам.), лавокъ 40, гостиница, трактиръ, харчевень 3, постоянныхъ дворовъ 11, торговая баня, аптека, городская больница, богадѣльня, приходское и уѣздное училища. Городу принадлежатъ земли 667 десят., 40 лавокъ, 2 дома и мельница съ сукновальнею; въ 1862 г. доходъ города исчисленъ въ 8,345 р. Однимъ изъ выгодныхъ занятій жителей служить разведение фруктовыхъ садовъ, изъ которыхъ ежегодно большое количество вишенъ сбывается въ Москву; частныхъ садовъ считается до 125. Многие изъ мѣщанъ содержатъ постоянныя дворы, такъ какъ черезъ городъ проходятъ большіе обозы съ разными товарами, нѣкоторые занимаются мелкою торговлею; до 720 мѣщанъ уходятъ по паспортамъ въ другія мѣстности; женщины приобретаютъ работу на мѣстныхъ шелковой и ленточной фабрикахъ. Ремеслен. въ 1864 г. 715 (103 мастер.), изъ нихъ 14 кузнецовъ, 18 ткачей. Кромѣ кирпичнаго завода въ городѣ 3 фабрики, выдѣлавшихъ на 38 тыс. руб., изъ нихъ фланелевая на 12 тыс. р., шелковосучильная на 6 тыс. р. и ленточная вмѣстѣ съ тесемочною на 20 тыс. р. Издѣлія фабрикъ сбываются въ Москву. Отъ близости городовъ Калуги и Боровска (въ 23 в.), торговля города незначительна. Большая часть купчества торгуетъ внѣ города. Базары два раза въ недѣлю. Ярмарокъ 5: 23 апр., 9 мая, въ 10-ую пятн. по пасхѣ, 26 нояб. и 6 декаб.; на нихъ въ 1861—63 г. средн. числомъ ежегодно привозилось на 11,331 р., продавалось на 3,322 руб.; на лучшей изъ нихъ привозъ не превышалъ 3 тыс. р., продажа 800 р.

(Топограф. Извѣст., 1771 г., с. 90; Опис. Калуж. намѣстн., с. 34; Материалы для Стат. Рос., изд. Мин. Вн. Д. 1841 г., отд. III, с. 304; В. Стат. Калуж. губ., с. 146; Blasius, Reis., II, s. 350; Поприцкій, Калуж. губ. изд. 1864 г., ч. II, с. 424, 464; Город. посел., ч. II, с. 367; Вконем. состоян. город. пос., ч. I, тетр. XIV, с. 16; Калуж. губ. вѣд. 1846 г. N 24, 1849 г. N 24, 1860 г. N 33; Шапига. кн. Калужск. губ. на 1861 г., стр. 163, 196, 280).

II. *Малоярославецкій* у-дѣ, лежитъ въ с.-в. части г-ии. Простр. его, по свѣд. военно-топ. съемки, 24,61 кв. м. или 1,190 кв. в. (по

измѣренію Швейцера 25,46 кв. м. или 1,232 кв. в.). Мѣстность у-да большею частью ровная, и только близъ р. Протвы овражиста. Среднюю абс. выс. площади опредѣляютъ въ 758 ф. Абс. выс. на сѣв. при д. *Самыревой* (54°58' с. ш., 54°18' в. д.) 781 ф., на с.-з. при д. *Зайцевой* (54°58' с. ш., 53°57' в. д.) 711 ф., на зап. при д. *Березовки* (54°51' с. ш., 53°58' в. д.), 685 ф. и на югѣ при с. *Михалевскомъ* (54°46' с. ш., 54°10' в. д.) 853 ф. Почва у-да въ мѣстахъ, прилегающихъ къ р. Протвѣ, ближе къ границамъ Тарусскаго у., и изрѣдка по теченію р. Суходрова, состоитъ изъ сунески, переходящаго мѣстами въ песокъ; въ дачихъ с. Недѣльнаго до 2 тыс. дес. чернозема, на всемъ же остальномъ пространствѣ почва суглинистая, которая въ вост. и юж. частяхъ у-да хорошихъ качествъ. Подпочва въ вост. и южн. частяхъ — сунесчаная, въ с.-з. части глинистая. Въ у-дѣ есть каменоломни кварцевыхъ и кремнистыхъ породъ, а по берегу р. Лужи близъ Малоярославца находятся обширныя мѣсторожденія поздраватаго мягкаго камня, употребляемаго на известь. Вся площадь уѣзда лежитъ въ системѣ р. Оки; *Протва*, орошаетъ съ своими притоками всю сѣвер. и с.-в. часть у-да, а *Суходровъ*, прит. Шажи, впадающей въ Угру протекаетъ въ южн. и ю.-з. Въ нихъ выпадаютъ небольшія рѣчки: въ Суходровѣ — *Суходровка*, *Ложка*, *Путинка*, *Стишунка*, *Чертейка*, *Рожня*, *Абылейка*, *Песочня*, *Сушка* и др.; въ Протву впадаютъ: *Лука*, *Калиновка*, *Щетинка*, *Пазжа*, *Дырышля*, *Оубляйка*, *Уютка*. Озеро нѣтъ, если не считать нѣкоторыхъ рѣчныхъ зарудъ; болота не обширны и находятся преимущественно по теченію рѣкъ; изъ болотъ самое значительное близъ границъ съ Боровскимъ у., между дд. Станками, Подсосеньемъ и Машиной; оно занимаетъ до 8 кв. в. и покрыто лиственными лѣсами. Подъ лѣсами въ у-дѣ до 32 т. дес., т. е. около 26% всей площади, изъ коихъ въ 1858 г. было 11,068 дес. казеннаго лѣса, т. е. до 30% всѣхъ казен. земель (36,719 дес.). Лѣса тянутся изъ Боровскаго у. черезъ с.-в. уголъ Малоярославецкаго у.; они состоятъ преимущественно изъ ели и сосны, лиственные же лѣса находятся небольшими родами въ зап. части, но и здѣсь съ примѣсю ели. По свѣд. за 1864 г., ч. ж. въ у-дѣ (безъ г-да) 43,494 д. об. п. (21,394 м. п.), съ городомъ на 1 квад. м. по 1,908 д. об. п. Въ уѣздѣ: дворянъ 246, крестьянъ казенныхъ 17,285, вышедш. изъ крѣпостн. зависим. 22,932. Кромѣ 2,467 раскольниковъ,

жители почти всё православные. Въ 1864 г. въ у-дѣ находилось 53 церкви, изъ коихъ самыя древнѣйшія: Афанасіевская въ с. *Вдовцы*, постр. въ 1600 г., и св. Николая въ с. *Иваниты*, въ 1692 г. Уѣздъ раздѣленъ на 2 стана. Жители раздѣщаются въ 265 поселкахъ, изъ коихъ селъ 33, селецъ 62, деревень 169 и хуторъ, изъ числа поселковъ до 100 жит. об. ч. имѣютъ 78, до 500 об. п. — 182, отъ 500 — 1,000 д. об. п. — 4, и одно свыше 1,000 д. об. п. Самыя населенныя селенія: *Недѣльное* 1,378 д. об. п., *Уготскій Торговый заводъ* 943, *Ильинское* 659, *Ерденево* 546 и *Спасъ-Лыжшина* 545. Хлѣбопашество хотя и составляетъ главное занятіе жителей, однакоже оно едва удовлетворяетъ мѣстнымъ нуждамъ. Подъ пашнями до 59 т. десят., т. е. около 48% всей площади, и подъ лугами до 15 т. дес. или 12%; въ урожайные годы хлѣба остается на продажу, но не много. Разведение пеньки, составляющее выгодный промыселъ въ другихъ у-дахъ г.-и; здѣсь удовлетворяетъ только мѣстн. нуждамъ. Значительно распространены въ у-дѣ огородничество и садоводство; овощи и вина служатъ предметомъ сбыта въ Москву. Изъ второстепенныхъ и значительно распространенныхъ занятій жителей замѣчательны: тканье бумажной тесьмы, лентъ и отчасти нитяныя; средоточіемъ тесемочнаго производства считаются дд. *Блины* и *Конщина*. Значительное число жителей уходитъ на заработки въ Зем. Войска Донскаго и на фабрики въ Москву; такъ въ 1858 г. изъ 8,288 д. и. п. однихъ казенныхъ крестьянъ выходило изъ у-да 2,647 чезов. (2,440 болѣе чѣмъ на 2 мѣсяца), что составитъ около 32%. Содержание постоялыхъ дворовъ, гоньба лошадей по почтовымъ дорогамъ и извозъ товаровъ въ Москву доставляютъ жителямъ значительныя выгоды. Въ 1864 г. въ уѣздѣ было 13 заводовъ, изъ нихъ 1 маслобойный, 3 пачочныхъ, 2 платочныхъ, 2 миткалевыхъ, 2 тесемочныхъ, 2 кирпич. и 1 химическій (обуглившіе дровъ съ цѣлю полученія побочныхъ продуктовъ). Ярмарка въ у-дѣ бываетъ въ с. *Недѣльномъ* 1 окт., на которую въ 1861—63 г. средн. числомъ привозилось на 15 т. р., продавалось на 5 т. р.

(См. Калужская губ. и Попродкаго, Калуж. г. изд. 1864 г.).

Малта, р., Витебск. г. Рѣжницкаго у., пр. оз. Лубань, изъ котораго течетъ р. Эвствъ, прит. З. Двины. М. беретъ начало въ озерѣ Малтуновѣ, проходитъ черезъ оз. Соловьи, Изоло, Лисно и Пернатки, течетъ въ верхней своей долининѣ въ напр. къ с.-в., а въ нижней къ с.

Дл. теч. 80 вер.; шир. обыкновенно 5 саж., но весной рѣка разливается на шир. отъ 100 до 250 саж. Въ межень глуб. не превосходитъ 5 ф. Берега низкіе; на рѣкѣ мельница и 7 мостовъ. Весною по М. производится небольшой сплавъ лѣса отъ дер. Дрогнопольской до с. Веленъ на 50 вер.

(В. Ст. Витебской г., с. 34).

Малта, мѣстечко (влад.), Витебской г., Рѣжницкаго у., въ 27 в. къ ю.-з. отъ у. г-да, при р. Малтѣ. Ч. ж. 120 д. об. п., 16 дв., евр. молитвен. домъ.

(Город. посел., ч. I, 261).

Малтанскій 1-й наслегъ Якутовъ, Западнаго Кангалкскаго улуса, Якутской обл. и округа, въ 50 в. отъ Якутска, при ррч. Кягирдияхъ, Кямякѣ и Дюлюнѣ, при озерахъ Кумахтахъ, Торосовѣ, Турагнахъ, Мунугѣ и Алаатъ-Баса. Ч. ж. 1,585 д. об. п., 441 дв., общественный хлѣбный магазинъ (свѣд. 1861 г.).

Малъ, погостъ и дер. (каз.), Псковск. г. и у., въ 31 вер. къ з. отъ Пскова, при оз. Мальскомъ. Ч. ж. 125 д. об. п., 23 дв. и церковь. Здѣсь находился упраздненный нынѣ муж. монастырь, называемый *Мальскимъ* или *Малъ - Рождественскимъ*. Онъ былъ основанъ преп. Онуфриемъ, скончавшимся въ 1492 г. До изданія штатовъ былъ приписанъ къ архіерейскому дому въ Псковѣ.

(Истор. Рос. Іер., ч. V, с. 47).

Малыбай, оз., Томской г., Барнаульск. окр., на Кулундинской степи. Простр. до 28 кв. вер., дл. съ з. на в. 15 вер., ширины отъ 1½ до 3 вер. Глуб. до 7 арш., дно иловатое мѣстами песчано глинистое. Берега низменные луговые. Весною озеро сильно разливается отъ стока водъ съ огромныхъ высотъ. Лѣтомъ на берегахъ озера кочуютъ Киргизы внутр. округа (волостей Басентеинской, Тараглинской и Теритамболинской).

(Словцовъ, ист. об. Сиб., II, 186; В. Ст. Томск. г., с. 57).

Малый Буяльскъ, колѣн. болгарская Херсонской г., Одесскаго у-да, при Адмилакской балкѣ, въ 25 в. отъ у. г-да, по Вознесенской почтовой дорогѣ. Ч. ж. 1,645 д. об. п. (860 м. п.), болгаръ, Дворовъ 201. Церковь, почтовая станція.

МАЛЫГИНО, село (влад.), Владимірской г., Александровскаго у., въ 45 в. отъ у. г-да, при р. Куньѣ. Ч. ж. 84 д. об. п., 5 дв., церковь и химическій зав. (Корнилова), на которомъ въ 1861 г. выдѣлано купороснаго масла, крѣпкой водки, соленой кислоты, купоросу, ртути, крмы, яри, кронъ-кали и

сурику 10,325 пудовъ, на 39,467 р., при 30 рабочихъ.

(Указат. С.-Петерб. выставки мануфактур. произв. въ 1861 г., ст. 87).

Малыково, бывшее село Саратовской губ., обращено въ уѣздный городъ съ переименованіемъ въ г-дѣ *Вольскъ* (см. это сл.).

(Къ библ. Лепехинъ, Днев. зап., 1, 354; Georgi, R., II, 793).

Малышевка: 1) *Большая*, село (каз.), Самарской г., Бузулукскаго у., въ 92 в. къ с.-з. отъ у. г-да, при р. Грачевкѣ. Ч. ж. 1,914 д. об. п., 227 дв.; базаръ, ярмарка.

2) *Малая (Башкирка)*, село (каз.), Самарской г., Бузулукск. у., въ 98 в. къ с.-з. отъ у. г-да, на почтовой дорогѣ изъ Бузулука въ Самару. Ч. ж. 2,550 д. об. п., 302 дв., этапная тюрьма.

Малышево (Нижнее), село (каз.), Воронежской г. у., въ 16 в. къ ю.-з. отъ у. г-да, при р. Донѣ. Ч. ж. 1,732 д. об. п., 170 дв., церковь, построенная въ 1733 г. Село существовало еще въ XVII в.

(Зап. Н. Р. Геог. Об., XII, 230).

Мальминскіе островки, у западнаго берега Охотскаго м.; находятся отъ полуострова Нурья на ю.-з. въ 14 вер., а отъ берега къ с.-з. въ 7 вер. Островки скалисты.

(Тобинкова, гидр. зап., с. 146).

Мальтинская, слобода (каз.), Иркутской г. и у., въ 81 в. отъ Иркутска, по Московскому почтов. тракту, при р. Бѣлой. Ч. жит. 1,990 д. об. п., 196 дв., церковь, почтовая станція.

(Мартоса, с. 21; В. П., отъ Иркутска до Москвы, с. 20; Ж. М. В. Д. 1858, XXVIII, отд., III, с. 5).

Мальцебродово, сельцо, Московской г. и у., въ 23 в. отъ Москвы, при р. Клязьмѣ, вправо отъ Ярославскаго шоссе. Ч. ж. 255 д. об. п. (180 м. п.), шелковая фабр. (Фомичева), на которой въ 1862 г. выдѣлано шелковыхъ платковъ, дамъ, гроденеплю, поплина, атласу на 218,780 р. при 510 рабочихъ

Мальчъ, мѣст. (влад.), Гродненской г., Пружанскаго у., извѣстно съ XII в.; въ 1660 г. близь него Русскіе разбили Литовцевъ и Поляковъ.

(Город. посел., ч. II, с. 112; Акты Истор., т. IV, N 73).

Малятичи (Малытычи), мѣст. (влад.), Могилевской г., Чериковскаго у., въ 35 в. отъ у. г-да, при р. Черной Натонѣ. Упомянется въ числѣ мѣстечекъ въ 1784 г.; оно прежде принадлежало католическому митрополиту Сестренцевичу, который построилъ здѣсь для себя костель по плану Римской церкви Петра и Павла, уменьшенному въ 32 раза. Такъ какъ костель оставался безъ прихода,

то въ 1835 г. онъ обращенъ въ приходскую православную церковь, существующую и донынѣ. Ч. ж. 213 д. об. п. (49 евреевъ), 41 дв., еврейск. молитвен. школа.

(Памят. кн. Могилев. г. на 1861 г., отд. IV, с. 106; Город. посел., ч. III, с. 235; Безъ-Корниловичъ, истор. свѣд. о Влдо-руссѣ, 228).

Малятты, мѣстечко (влад.), Виленской г. и у., къ с.-с.-в. отъ Вильно, при оз. и р. Цесаркѣ. Ч. ж. 683 д. об. п., 111 дв. и костель, основанный въ 1700 г.

(Памят. кн. Виленской г. на 1851 г., с. 91; Город. посел., ч. I, с. 182; Коревъ, Вилен. г., с. 721).

Мама, двѣ рѣки Иркутской г., Киренскаго окр., лѣв. пр. Витима:

1) *Большая М.*, беретъ начало изъ оз. на с.-з. склонѣ сѣв. продолженія Байкальскихъ горъ близъ границъ Забайкальской обл. Общее напр. къ с.-в., дл. теч. отъ 300 до 350 вер. При устьѣ М. по величинѣ почти равняется Витиму и имѣетъ глуб. 3 арш. По М. поднимаются ежегодно промышленными вверхъ вер. 200 для добычи слюды, которою богаты берега М. и ея притоковъ.

2) *Малая М.*, впадаетъ въ В. болѣе чѣмъ 100 вер. выше Малой. Напр. къ с.-з., дл. теч. болѣе 100 вер.

(Stackenbegg, Hydgr., II, 295; Шуваева, вода, въ Ял., с. 24; Шварцъ, гр. мат. отд. Сиб. вѣд. 26, 77, 107; Отч. Сиб. Отд. на 1865 г. с. 47).

Мамадышъ, уѣзд. г-дѣ Казанской г.

I. Г-дѣ, подъ 56°43' с. ш. и 69°5' в. д., въ 185 в. къ в. отъ Казани, на прав. бер. р. Вятки, при впаденіи въ нее рч. Опмы. Въ одной татарской рукописи упоминается, что первымъ поселенцемъ на мѣстѣ нынѣшняго г-да былъ татаринъ — Мамадышъ, вселившійся сюда послѣ разоренія города Булгара Тамерланомъ. Съ XVII ст. здѣсь стали селиться и русскіе, которые основали церковь св. Троицы, почему Мамадышъ сталъ называться сел. *Троицкимъ*, но удержалъ также и свое названіе. Въ 1774 г. Пугачевъ, на пути изъ Осы въ Казань, былъ встрѣченъ въ М. жителями съ колокольнымъ звономъ. Въ 1781 г. село переименовано уѣзднымъ городомъ Казанскаго намѣстничества, а въ 1796 г. той же губерніи. По свѣд. за 1864 г. ч. ж. въ городѣ 3,690 д. об. п. (1,799 м. п.), въ томъ числѣ: почет. гражданъ и купцовъ 155, мѣщанъ 876. Кромя 47 магометанъ и 18 евреевъ, жител. правосл. Въ 1864 г. въ городѣ 2 правос. церкви, изъ нихъ соборъ св. Троицы построенъ на мѣстѣ старой въ 1780 г.; домовъ 502 (13 камен.), лавовъ 22, изъ нихъ 17 въ каменномъ гостиницкомъ дворѣ, 40 амбаровъ на пристани для склада товаровъ,

уѣздное и приездное училища съ 89 учащимися (1861 г.), училище для дѣвчатъ, больница. Городъ имѣетъ во владѣнн 2,474 дес. земли, гостинный дворъ и 3 водяныя мельницы; городской доходъ на 1862 г. исчисленъ въ 9,400 р. Государствен. крестьяне и нѣсколько семействъ изъ мѣщанъ (до 30 челоуѣкъ) занимаются преимущественно хлѣбопашествомъ, работами на пристани и бурмачествомъ; большая часть мѣщанъ занимаются мелкою промышленностью и торговлею; ремеслен. въ 1864 г. до 174 (77 мастер.), изъ коихъ кузнецовъ 24. По офиц. свѣд. за 1864 г. въ городѣ было 4 завода: 2 кожевен., 1 ткацко-кулевой и 1 канатный; по частнымъ свѣд. за 1860 г. заводовъ считалось 10, выдѣлавшихъ на 36,200 р. (въ 1859 г. на 29,895 р.), изъ коихъ салотопенный на 200 р. (1859 г. на 195 р.), кожевен. 3 на 2,100 р. (въ 1859 г. на 2,100 р.), канатныхъ 2 на 9 тыс. р. (въ 1859 г. на 7,600 р.), кулевой ткацкнй на 2,300 р. (1859 г. на 2,500 р.), поташный на 2,500 р. (1859 г. на 2,500 р.), и 2 круторушныхъ на 20 тыс. р. (1859 г. на 15 т. р.). Въ торговомъ отношенн Мамадышъ, занимающая выгодное положенн на р. Вяткѣ (въ 15 в. отъ впаденн ея въ Каму), и находясь на окраинѣ хлѣбныхъ и дѣсныхъ губерннй (Вятской и Оренбургской), долженъ бы занимать мѣсто въ ряду торговыхъ пунктовъ, но развитн торговли препятствуютъ отсутствн капиталовъ и близость торговыхъ городовъ Чистополя съ одной и Елабуги съ другой стороны. Торговля города состоитъ въ базарной и лавочной продажѣ, оборотъ коихъ достигаетъ до 29 тыс. р. въ годъ и въ отпускѣ мѣстныхъ произведеннй и привозѣ товаровъ съ Волги и Камы; обороты внѣшней торговли простираются на сумму до 350 тыс. р., изъ коихъ до 300 т. р. принадлежитъ хлѣбной торговлѣ и 32 тыс. р. рыбной. Въ 4-хлѣтнн 1859 — 62 г. средннмъ числомъ ежегодно на пристани грузилось всей кладн 457,925 пуд. на 231,287 р., изъ коихъ хлѣба разнаго (преимуществ. муки ржаной, крупъ, гороха) 396,895 пуд. на 184,328 р., сѣмени льняного 20,984 пуд. на 14,161 р., дѣсныхъ издѣлнй на 7,616 р. Разгружалось же въ 1860 г. всего 134,818 пуд. на 50,854 р. (соли 100 т. пуд., рыбы разной 26,188 пуд., судовыхъ припасовъ на 9,150 р.), въ 1861 г. 46,212 пуд. на 40,455 р. (рыбы 17,500 пуд., пшеницы 27 тыс. пуд.), въ 1862 г. 21,850 пуд. на 22,688 р. (пшеницы 18 т. пуд., ярмарочнаго товара на 8,288

Геогр. Словарь.

руб.). Большая часть купцовъ торгуютъ внѣ города; въ 1862 г. изъ 36 купцовъ, объявившихъ капиталы, торговали въ городѣ только 18. Ярмарка назначена 24 ноября, но съѣзда на нее не бываетъ; базары собираются по четвергамъ. По показанн городской комиссн обороты каждаго простираются не менѣе, какъ на 1 тыс. р., но отчетахъ же городничаго, годовою оборотъ ихъ не превышаетъ 4 тыс. р.

(Город. посел., II, 314; Эконом. сост. город. посел., I, титр. XIII, 17; Пам. кн. Казан. г. на 1861—62 г., отд. IV, с. 65—70 (взглядъ на торговлю Мамадыша), на 1863 г., отд. IV, ст. 110; Лантеевъ, Казан. губ., с. 385; Казан. губ. вѣдом. 1847 г., N 45, 1848 г., N 14; В. Ст. Казан. губ., с. 193).

II. *Мамадышскнй уѣздъ*, въ с.-в. части губернн. Простр. его, по Швейцеру, 94,9 кв. м. или 4,592 кв. в. (у Лантеева 4,797 кв. в.). Площадь уѣзда, заключенная въ углу, образуемомъ теченнями Вятки и Камы, представляетъ мѣстность возвышенную и пересѣченную глубокими долинами небольшихъ рѣчекъ и оврагами, идущими къ берегамъ Вятки и Камы; исключенн составляетъ с.-в. часть уѣзда, гдѣ мѣстность хотя и ровная, но довольно возвышенная, имѣющая до 200—250 фут. выс. и дающая начало многимъ незначительнымъ рѣчкамъ. Правнн берега Камы и Вятки сопровождаются высокими холмами; у с. *Соколовыхъ горъ* береговья высоты достигаютъ до 245 фут. надъ ур. рѣки. Эти высоты заключаютъ въ себѣ во многихъ мѣстахъ слои глины или извести, перемежаемой съ раковинами, песчаника и изрѣдка мѣдной руды. Почва уѣзда въ в. части преимущественно суглинистая, въ зап. супесчаная, черноземъ же встрѣчается рѣдко. Вся с. и в. части уѣзда орошаются притоками р. Вятки, юж. и зап. — притоками р. Камы. *Вятка*, протекая по вост. границѣ отъ с. къ ю., на протяженн 42 в., служитъ частно границею съ Вятскою губ., и только незначительная часть у-да лежитъ на хлѣв. сторонѣ Вятки; она впадаетъ въ Каму въ предѣлахъ уѣзда при д. *Грахани* и судоходна на всемъ протяженн. Кроме мѣ пристани при г-дѣ *Мамадышъ* незначительная пристань находится при д. *Грахани*. Въ Вятку впадаютъ *Эрикса*, *Ошма*, *Шля* съ Ускою, *Нурма* съ Оштормой, *Еля* и *Буръ*, впадающн въ Буредъ (Малмыжскаго у.). *Кама* протекаетъ отъ в. къ з. и служитъ границею съ Чистопольск. у.; она судоходна, а пристани находятся на ней при с. *Соколовыхъ горъ*, *Омарскомъ* и *Ленковскомъ*. Въ Каму впадаютъ *Сукъ*, *Берсутъ* съ Кирменкой и Сикеневью, *Сукъ*, *Берсутъ* съ Сунью, *Мѣша* съ Сабой, Сабинскою, *Нырсой*, *Ныртинскою*, Мал. *Мѣшей*; *Мѣша* при-

надлежитъ уѣзду только верхнюю частію. Озера находятся по большей части въ долинахъ рр. Камы и Вятки; болѣе другихъ значительны: *Прость* при д. Соколѣ, *Киндіярово* при Верх. Сибенесѣ, *Котлей* при Омаровомъ починкѣ, *Духовое* при д. Рагозиной, *Липовое* при Кулушевой, *Копольное* при с. Омарѣ, *Емилугъ* при Покровскомъ; всѣ эти озера отдаются въ аренду для рыбныхъ ловель. Обширныхъ болотныхъ пространствъ въ у-дѣ нѣтъ; значительнѣйшее изъ нихъ болото, идущее вер. на 15 близъ дороги изъ Мамадыша въ дд. Куюкъ и Нов. Кумызанъ, также *Юмылакъ* и *Чурнышъ* у дд. Горохового Поля и Дертюли, и близъ Новой Юмы. По свѣд. г. Лаптева (Казан. г., стр. 30) подъ лѣсами въ уѣздѣ 203 т. десят. или 41% общей площади, по вѣдомости губернской чертежной 307 т. десят., т. е. 61% общей площади (Пам. кн. 1861—62 г., отд. III, стр. 6). Въ 1858 г. однихъ казен. лѣсовъ считалось 187 т. десят. или 40% всѣхъ казенныхъ земель (466 т. десят.); поэтому цифра г. Лаптева ближе къ истинѣ, такъ какъ у-дѣ заселенъ почти одними казенными крестьянами. Порода лѣсовъ состоитъ преимущественно изъ дуба, осины, березы, менѣе липы, сосны и ели. Въ числѣ казеннаго лѣса считается 41,108 десят. корабельнаго, въ конхъ 50% дуба, 17% осины, 10% липы, 3% ели. По свѣд. за 1864 г. ч. ж. въ уѣздѣ (безъ города) 153,290 д. об. п. (74,713 ж. п.), съ городомъ на 1 кв. м. по 1,652 об. п. Въ уѣздѣ дворянъ 27, крестьянъ казенныхъ 142,557, бывш. удѣльныхъ 232, въшед. изъ крѣп. зависим. 5,189. Неправославныхъ: 167 раскольниковъ, 83,991 магометанъ и 2,813 язычниковъ. Магометанскую вѣру исповѣдуютъ татары; кромѣ татаръ есть черемисы и вотяки, придерживающіеся язычества; тѣхъ и другихъ немного. Черемисы живутъ болѣе въ в. части по берегу Вятки, вотяки на границѣ съ Малмыжскимъ у. Въ 1864 г. въ уѣздѣ считалось православи. церквей 16 и мечетей 173; монастырей нѣтъ. Уѣздъ раздѣленъ на 2 стана. Жители размѣщаются въ 315 поселкахъ, изъ конхъ селъ 18, селець 3, деревень 286 и мелкихъ поселковъ 8. Селеній, имѣющихъ до 100 жителей д. об. п., 20, отъ 101 до 500 д. об. п.—203, отъ 500 до 1 тыс. д. об. п.—70, отъ 1 до 1½ тыс. д. об. п.—16 и свыше 1½ тыс. д. об. п.—6, а именно: *Омара* 3,058 д. об. п., *Красная Горка* 2,227, *Нижн. Ошма* 2,087, *Пеньки* 1,871, *Маметьева пустошь* 1,708 и *Мѣшинскій* заводъ 1,567. Такъ

какъ главную массу населенія составляютъ татары, занимающіеся охотою торговлею и разными промыслами, хлѣбопашество и скотоводство находятся не въ цѣлѣшемъ состояніи. Подъ пашнями до 281 тыс. десят. (по Лаптеву), т. е. 46% общей площади; хлѣба остается немного за мѣстными потребленіемъ. Изъ другихъ сельскихъ промысловъ особенно развито пчеловодство, такъ что въ этомъ отношеніи уѣздъ уступаетъ только одному Чистопольскому. Между ремеслами распространены въ особенности выдѣлка овчинъ, мерлушекъ, портяжничество, сапожничество, шерстобитство, производство войлочныхъ издѣлій, шитье шапокъ и рукавицъ (Шемарданъ, Едигерово); бурлачествомъ и рыбною ловлею занимаются въ селеніяхъ, лежащихъ по бер. р. Камы и Вятки, много жителей уходитъ на заработки и для торговли въ другія мѣстности, такъ въ 1858 г. однимъ казен. крестьянамъ выдано паспортовъ и билетовъ 7,381, т. е. до 12% казен. крестьянъ муж. пола. По свѣд. за 1861 г. заводовъ въ уѣздѣ было 15, выдѣлавшихъ на 81,762 р., изъ нихъ 6 мерлушечныхъ и овчинныхъ въ *Шеморданѣ* на 36 т. р., 6 иоташныхъ въ дд. *Гурьевѣ*, *Уркушахъ*, *Мал. Тюльѣ*, *Бьяломъ Ключѣ*, 2 зав., въ пустошѣ *Абады* на 17,652 р. и мѣдноплавильный *Мѣшинскій* зав. на 28,110 р.; въ этомъ году винокуренныхъ заводовъ не было, а въ 1864 г. ихъ считалось 2. Ярмарокъ въ уѣздѣ нѣтъ; по базарамъ замѣчательно с. *Кукморь*, куда во воскресенья приводятъ много лошадей.

(См. Казанск. г.).

Мамакай-юртъ (*Макой-Юртъ*), аулъ, Терской обл., Чеченскаго окр., подъ 43°29' с. ш. и 63°6' в. д., въ 18 в. къ с.-з. отъ крѣп. Грозной, въ 5 вер. отъ лѣв. бер. Сунжи. Здѣсь близъ аула находятся минеральн. воды, извѣстныя подъ именемъ *теплицъ св. Павла*; 3 источника въ глубокой пропасти вытекаютъ изъ подъ песчаниковой скалы. Воды ихъ принадлежатъ къ горячимъ сѣрнымъ; температура +58—59° Р.

(Зап. Кавк. Отд. И. Р. Геогр. Общ., 1864 г., кн. VI, с. 232; Грумъ, опис. минер. водъ, ч. I, с. 143).

Мамбетова, дер., Оренбургской г. и у., къ в. отъ Оренбурга, при р. Таванкѣ, на абс. выс. 693 ф. Окрестности ея богаты мѣсторожденіями мѣдныхъ и серебро-свинцовыхъ рудъ; въ особенности здѣсь замѣчательнъ *Преображенскій* пріискъ въ Ирендыкскихъ горахъ. Мѣстороженіе образуетъ тяжелоплатовую жилу, до 2 арш. толщ., проникнутую окисными мѣдными рудами и залегающую между таль-

ковымъ сланцемъ и зеленымъ камнемъ. Руды состоятъ изъ красной, кирпичной мѣдной руды, мѣдной слити, зелени и черни, и содержатъ въ себѣ 12% мѣди. Руда доставляется на Преображенскій мѣдипл. зав., отъ котораго Мамб. находится въ 60 вер.

(Меглицкій, Геогн. опис. Южн. Урал. хр., с. 134—137, 373; тоже, въ Горн. Жур. 1857 г., ч. III, приложение, с. 182, 184; 1862 г., ч. III, с. 471; Nordmann und Helmersen, Reise n. d. Süd-Ural, 67).

Мамга, бухта и гавань въ Охотск. м., на зап. стор. Тугурскаго зал. (см. это сл.). М. бухта есть 4-я отъ мыса Восточнаго Дуганди. Она больше всѣхъ, но меньше вдается въ прибрежье, ограждена съ обѣихъ сторонъ двумя высокими скалистыми мысами, далеко вдающимися въ море. Изъ нихъ сѣверный простирается гористою полоскою и, закрывая глухой конецъ М. бухты, образуетъ весьма хорошую гавань, защищенную высотами отъ вѣтровъ со всѣхъ сторонъ. Устье гавани имѣетъ шир. до 2 вер., песчаное дно и достаточную для большихъ судовъ глубину. Бухта имѣетъ болѣе 3 вер. дл. и болѣе 2 шир.; въ нее впадаютъ два горныхъ ручья. Мамга есть едва ли не одна изъ лучшихъ гаваней въ Охотскомъ м.

(Мидделдорфа, пут., ч. I, отд. 1-й, с. 115).

Мамовцы, село (влад.), Подольской г., Ушицкаго у., въ 30 в. отъ у. г-да, при р. Ушкѣ. Ч. ж. 831 д. об. п., 142 дв., правосл. церковь и разрушенное строеніе базиликаго монастыря. Около села добывается превосходный камень, годный для выдѣлки надгробныхъ памятниковъ и для построекъ.

Маметкозино Татарское, селеніе (каз.), Казанской г., Свияжскаго у., въ 21 в. отъ у. г-да, при р. Курли-тиршѣ. Ч. ж. 394 д. об. п., 64 дв., мечеть; въ дачахъ деревни находятся древніе надгробные памятники, къ которымъ приходятъ татары на поклоненіе. Вблизи этой деревни находятся *Маметкозино Большое Старое*, сельцо (влад.), при р. Сулицѣ, въ 22 в. отъ у. г-да, съ 743 д. об. п., 103 дв., и *Маметкозино Новое малое*, дер. (влад.), при той же рѣкѣ съ 372 д. об. п., 62 дв.

(Казан. губ. вѣд. 1848 г., N 14, с. 191).

Маметьева Пустошь (*Вершины Сабѣ*), татарское селеніе (каз.), Казанской г., Мамадышскаго у., въ 85 в. отъ у. г-да, при р. Сабѣ. Ч. ж. 1,708 д. об. п., 232 дв., 4 мечети, училище, по повѣдѣльникамъ базарь.

Маминская слобода (каз.), Пермской г., Екатеринбургскаго у., при р. Исети. Ч. ж. 1,463 д. об. п. (приход. спис. 1858 г.).

Мамоновка, слобода (каз.), Воронежской г., Павловскаго у., въ 35 в. отъ у. г-да,

при вершинѣ ручья Гнилуши. Ч. ж. 1,756 д. об. п., 229 дв., ярмарка 24 ноября, на которую въ 1860 г. привезено на 2,000 р., продано на 1,000 р.

(Михаилевъ, Воронеж. г., с. 170; Воронеж. губ. вѣд. 1861 г., N 17, с. 194).

Мамонъ: 1) *Верхній*, село (каз.), Воронежской г., Павловскаго у., въ 40 в. отъ у. г-да, при р. Донѣ. Ч. ж. 5,364 д. об. п., 656 дв., пристань, на которой, въ 4-лѣтіе 1859—63, грузилось сред. числомъ ежегодно 104,692 п. на 34,874 руб.; грузъ состоялъ изъ хлѣба и льнянаго сѣмени.

2) *Нижній*, село (каз.), Воронежской г., Павловскаго у., въ 48 в. отъ у. г-да, по Черкасскому тракту, при р. Донѣ и Мамонкѣ. Ч. ж. 4,340 д. об. п., 481 дв., почтовая станція, 2 ярмарки: 17 марта и въ 10 пятницу по пасхѣ. На нихъ въ 1860—63 г. ежегодно средн. числ. привозилось на 16 тыс., продава. на 8 тыс. руб.

(Болховитиновъ, Воронеж. г., с. 193; В. Ст. Воронеж. г., свѣд. спец., с. 77; Воронеж. губ. вѣд. 1861 г., N 17, с. 193; Второвъ, Предлж. къ этнограф. альбому Воронеж. г., с. 82).

Мамшинъ, островъ на р. Волгѣ, Костромской г., въ 2 вер. выше г-да Юрьевца. Онъ замѣчательнъ по гибели здѣсь въ 1609 г. отряда Лисовскаго, который перешелъ на островъ М. изъ Юрьевца, спасаясь отъ сильнаго народнаго возстанія.

(Памятн. въ Костром. губ. на 1862 г., с. 317).

Мамый-куль, горькосолоеное озеро, Оренбургской г., Челябинскаго у., въ Бугашевской казен. дачѣ, имѣетъ въ окруж. 15 в., въ дл. 6, въ шир. 2¹/₂ вер., глуб. 1²/₃ саж. (Черемшанскіи, Оренбург. губ., 59).

Мана, р., Енисейской г-и, пр. пр. Енисея. Беретъ начало изъ горнаго озера въ отрогѣ Саянскаго хр., именуемомъ Сорокъ, течетъ сначала къ с.-з., до устья Джиржибея, потомъ къ с.-в., потомъ опять къ с.-з., и сохраняется, при весьма значительныхъ извилинахъ, это общее направленіе до устья. Дл. теч. до 350 вер. Верхняя часть Маны, отъ ея истока почти до устья р. Джиржибея, весьма мало извѣстна. Извѣстна однакоже, что рѣка течетъ здѣсь въ днищѣ ущельяхъ и выше устья Дж. имѣетъ 5 пороговъ, на коихъ вода падаетъ съ выс. отъ 8 до 12 ф. Уровень рѣки М. при устьѣ Дж. 2,020 ф. абс. выс. Должна М. имѣетъ здѣсь весьма мрачный характеръ. Береговые утесы и скалы состоятъ изъ гранита, покрыты оленьимъ мохомъ и поросли елями. Ниже устья Дж. береговые горы постепенно раздвигаются; въ долинѣ показывается березовый лѣсъ и луга. Еще далѣе, послѣ окончательнаго поворота къ с.-з.,

*

рѣка достигаетъ мѣстами до 1 вер. шир. и русло ея усѣяно ос-ми. Мѣстами русло это сѣняется береговыми утесами и течетъ черезъ пороги. При устьѣ рѣка имѣетъ полверсты шпр. На берегахъ нижняго теченія Маны встрѣчается квасцовый камень и много горнаго масла (нефти). На Манѣ было два путешественника: Гмелинъ въ 1740 г. и Крыжиль въ 1858 г. Палласъ въ 1770 г. былъ только на устьѣ Маны. На М. кочуютъ Камасинцы. Въ нижн. части М. ловится довольно рыбы, особливо ускучей и хариузовъ. Въ лѣсистыхъ горахъ, сопровождающихъ теченіе М. водятся кабарги (*Moschus moschiferus*). Мана золотоноса; золото промывалось, но широчемъ въ небольшомъ количествѣ, въ ея верховьяхъ. Нынѣ работы эти оставлены.

(Gmelin, R., III, 454—509; Палласа, пут., II, ч. 2-я с. 487, 489; Саб. В. 1819, У, (8), VI (180); Пестова, зап. о Саб., стр. 21; Степанова, Енис. г., I, 26; Stuckenberg, Hudg., II, 484, VI, 163; Слонова, акт. об. Саб., II, 193; Гагенштера, ст. об. Саб., I, 38, 210; Шварцъ, тр. Саб. эксп., с. 26).

Манависъ-мта (*Манависъ-мта*), гора въ с.-в. углу Тифлисскаго уѣз., Тифлисскаго губер., въ Кахетинскомъ хр., подъ 41°47' с. ш. и 63°6' в. д., возвышается на 5,522 фут. абс. выс. Здѣсь находится полуразрушенная крѣпость, основ. въ 496 г. при царѣ Вахтангѣ I.

(Ж. М. В. Д. 1840 г., т. XXXVIII, ст. 284; Ходяко, геогр. полог. и высоты, с. 18).

Манайалайдъ, островъ, въ в. отъ входа въ Перновскую бухту (въ сѣв. части Рижска зал.), въ 2 в. отъ Лифляндск. берега. Овъ низменъ и необитаемъ; длиною 4 в., шир. 1/2 в.; окруженъ рифами и подводными камнями; въ проливѣ, отдѣляющемъ его отъ материка, лежатъ еще два острова Мунналайдъ и Анналайдъ.

(В. ст. об. Ливл., 70).

Манайли, нефтяной родникъ въ области Оренбургскихъ киргизовъ Малой Орды, на лѣв. сторонѣ р. Эмбы, къ ю. отъ Нсенджальской соленой грязи. Здѣсь нефть выплываетъ на водъ, вытекающей изъ вершины бугра, который состоитъ изъ застывшей нефти.

(Гор. жур. 1860 г., ч. II, с. 111, 1864 г., ч. I, с. 90; Wall. de l'Asiad., II, 1861, p. 202).

Манараги (по самоѣдски-медвѣжья лапа), гора въ Уральскомъ хр., Архангельской г., Мезенскаго у., почти подъ 65° с. ш., близъ истоковъ Коссъ-ю. Она имѣетъ гребнеобразный видъ скалы, вершина которой необыкновенно зубчата. При подошвѣ ея раскинуто горное озеро, весьма обильное рыбою, особенно хариусами, изъ коихъ нѣкоторые достигали до 1 1/2 фут. длины.

(Госманъ, Сѣв. Уралъ, II, 185, съ видомъ горы и озера).

Манаосъ (по картѣ *Монасъ-озеро*), притокъ Каспійскаго м., на запад. берегу Дагестанской обл., протекаетъ въ направл. къ с.-в. и в. по ханству Мехтулинскому. Образуется изъ двухъ вѣтвей: *Большаго* и *Малаго* Манааса; первая вытекаетъ изъ горъ близъ сел. Мача, вторая около сел. Алингута, обѣ сливаются близъ сел. Карабудахента, за которыми Ман. раздѣляется на 2 рукава; изъ нихъ южный течетъ прямо на в. въ Каспійское м., сѣверный же, образуя дугу, раздробляется на множество протоковъ, которые соединяются снова, впадаетъ въ Каспійск. м., 10 вер. сѣвернѣе перваго рукава. Длина теченія до 50 вер.

(Зубовъ, карт. Кавказа, III, 225).

Маначинъ, село (влад.), Волынской г., Староконстантиновскаго у., въ 78 в. отъ у. г-да, по почтовому Волочисскому тракту, при прудѣ. Ч. ж. 1,800 д. об. п., 310 двор., и православл. церковь.

Манбой, отдѣльная группа холмовъ на тундрѣ, прилегающей къ западн. склону сѣв. Уральскаго хр., Архангельской г., Мезенскаго у. къ ю. отъ оконечности хр. Пай-хоя, между 68° и 68°30' с. ш. Эти конусовидные холмы едва достигаютъ 150 ф. выс. и занимаютъ пространство на тундрѣ въ 1 кв. в. Они состоятъ изъ песку и валуновъ, песчанка, известняка и другихъ Уральскихъ горныхъ породъ.

(Госманъ, Сѣв. Уралъ, II, 163, 287).

Манглись, военное поселеніе и штаб-квартира лейбъ-гренадер. Эриванскаго Его Величества полка, Тифлисскаго г. и у., подъ 41°42' с. ш. и 62°3' в. д., въ 48 в. отъ Тифлиса и въ 4 вер. отъ Бѣлаго ключа, расположенъ на абс. выс. 3,949 фут., при р. Азгетѣ. Ч. ж. 493 д. об. п. (кромѣ войска), 69 дв., церковь. Въ 1 вер. отсюда лежатъ развалины Стараго Манглиса и древняго его монастыря, возобновленнаго въ 1862 г. Манглисскаго храмъ захваченъ по древности; построение его относится къ IV в. по Рожд. Христ.; одни приписываютъ греческому Императору Константину Великому, другіе грузинскому царю Мирвану II, строителю Мухетскаго собора. Манглись былъ епископствомъ; въ 1667 г. храмъ и стѣны монастыря были возобновлены еписк. Арсеніемъ. Въ настоящее время Манглисскаго храмъ снова возобновленъ изъ развалинъ, при чемъ всѣ обвалившіеся старыя камни, на которыхъ видны слѣды невалнй, кланясь на прежнее ихъ мѣсто, и заживались только тѣ камни, которые совсѣмъ

оказались негодными. Прежнее состояніе храма, до возобновленія, весьма тщательно описано въ газ. Кавказъ 1848 г. и въ Сборникъ газ. Кавказъ. Около храма находятся развалины еще нѣсколько церквей и пещеры въ берегахъ р. Алгата.

(Bullet. historico-philol. de l'Acad. des Sc., t. VIII, p. 81; Bullet. scientif. 1857, t. XIV, N° 12; Zap. Arхеол. Общ. 1832 г., т. IV, переч. закл., ст. 153; Сборн. газ. Кавказъ 1848 г., 2-е полугод., ст. 89, тоже въ газ. Кавказъ 1848 г., N° 37—38, 1832 г., N° 49; Кавк. Календ. на 1832 г., отд. III, с. 47; Ж. М. В. А. 1840 г., т. XXXVIII, ст. 239; Brosset, Descript. de la Géorgie par le Ts. Wakhoucht, p. 171).

Мангу, иначе *Мануты* или (*Мануины*), тунгуское племя, Приморской обл., обитающее по Амуру на обоих берегахъ его отъ р. Горьни, гдѣ онѣ граничатъ съ Гольдами, до сел. Богородскаго, гдѣ они граничатъ съ Гиляками. Манг. въ образѣ жизни, нравахъ и обычаяхъ имѣютъ большое сходство съ Гольдами. Манг. занимаются охотою, но еще болѣе рыбною ловлею; на лѣто они переселяются изъ постоянныхъ жилищъ въ лѣтнія. Жилща Манг. состоятъ изъ мазанокъ и похожи на гольдскія. Особенность мангунскихъ селеній—подмости для приготовленія юколы. При этихъ сумилянхъ у Манг. часто сидятъ на шестахъ боготворимце или орля (*Aquila albicilla* и *A. pelagica*), которыхъ крылья обыкновенно развѣшаны въ ихъ жилищахъ для украшенія. Отъ этихъ орловъ Манг. получили отъ казаковъ прозваніе *Орликовъ*. Китайцы называютъ Манг., также какъ и другихъ дикарей сѣв. Манчжуріи, *Юй-нзи-да-чзы*, т. е. рыбокожіе инородцы (отъ рыбьихъ кожъ, изъ коихъ состоитъ ихъ лѣтняя одежда), а сами себя Манг. иногда называютъ *Ольча*. Манг. также держатъ у себя медвѣдей и строятъ для нихъ деревянные срубы. Манг. въ кузнечномъ мастерствѣ гораздо искуснѣе чѣмъ другія амурскія племена; узоры на ихъ вещахъ, одеждѣ и оружіи, а также сочетаніе красокъ, свидѣтельствуютъ о присутствіи у Манг. художественнаго чувства. Манг. держатся шаманства, безъ примѣси ламайской вѣры; идолы ихъ сходны съ гольдскими. Хотя о языкѣ Манг. мы имѣемъ весьма мало свѣдѣній, но языкъ этотъ принадлежитъ, какъ кажется, къ тунгускимъ или манчжурскимъ. Это обстоятельство, однакоже, не мѣшаетъ намъ считать Манг. за прамыхъ потомковъ обитавшаго еще въ IX вѣкѣ, не только на Аргуня и Каруленѣ, но и на среднемъ теченіи (южною изгибъ) Амура, народа Монгу, Мэнгу и Мэнгули, сообщившаго свое имя той своей отрасли (Монголы), во главѣ которой Чингисъ-ханъ совершилъ свое мировня завоеванія. Разли-

чій Мангунскаго языка отъ Монгольскаго объясняется тѣмъ, что племена, окруженныя со всѣхъ сторонъ посторонними племенами, весьма часто мѣняютъ свой языкъ на чужой.

(Заб. Сиб. отд. III, 79; Маакъ, пут., с. 203—209. Отдельно древнѣе Мангу, см. Раттера, Азія, дополн. Семенова, т. I, с. 700—710).

Мангутъ (иначе *Манутъ-кале*, *Манкопъ*, *Манутъ*), развалины древней крѣпости въ Крыму, въ Симферопольскомъ у-дѣ, Таврической г-ин, къ ю. отъ деревни Каджи-Сага и с. отъ дер. Шули, въ 51 в. отъ Симферополя, при ручьѣ на неприступной скалѣ, имѣющей 1,904 р. ф. абс. выс. Время основанія этой крѣпости неизвѣстно; нѣкоторые предполагаютъ, что мѣстность была обитаема еще въ древности; другіе думаютъ, что эта крѣпость возникла въ VI в.; въ то время, когда императоръ Юстиніанъ рѣшился оградиться отъ нападеній съ сѣв. отъ Готовъ, жившихъ въ ю.-з. части Крыма; полагаютъ, даже что Мангутъ былъ столицей этой Крымской Готеи и мѣстопробываніемъ тамошняго епископа; вмѣстѣ съ христіанскими жителями въ М. обитали и еврей-караимы, что доказывается сохранившимся здѣсь еврейскимъ кладбищемъ и на немъ одной надгробной надписи 1274 г. До конца XV в. Мангутъ былъ независимъ отъ разныхъ народовъ, господство которыхъ смѣнялось въ Крымѣ, въ теченіе среднихъ вѣковъ, и управлялся князьями, греками по происхожденію. Въ 1474 г. Мангупскій князь Исайко сваталъ свою дочь за в. кн. Ивана Ивановича. Въ 1492 или 3 г. послѣдовало взятіе Мангупа турками. Нѣсколько позже нѣкоторыя лица изъ рода мангупскихъ князей бывали посланы Порты въ Москвѣ. Подъ владычествомъ турокъ Мангутъ отдѣлился однимъ изъ главныхъ центровъ ихъ управленія; во второй половинѣ XVI в. здѣсь содержались русскіе послы, отправленные къ крымскому хану. Послѣ пожара 1572 или 3 г. Мангутъ сталъ приходить въ упадокъ, и въ концѣ XVIII в., при посѣщеніи Палласомъ, былъ коопнутъ послѣдними жителями, еврейскими кожевниками, а зданія его пришли въ полное разрушеніе. Въ числѣ древностей Мангупа находятся остатки двухъ православныхъ церквей, синагога, мечети, караимскаго кладбища, крѣпости и пр. У Мангупа находится пещера, содержащая въ себѣ селитру.

(Pallas, Bemerkungen, t. II, с. 108; Кошова, Крымскій Сб. с. 261—290; Dubois de Montpereux, t. VI, с. 272—286; Pallas, 2-d. voyage, t. III, p. 148; Муравьевъ, пут. въ Таур., с. 182; Семеновскаго, пут., с. 74; Сумарокова, Досуги Крым. Судья, т. II, с. 45; Reilly, p. 134; Караимизъ, Ист. Г. Р., т. IX, пр. 106; Гор. Жур. 1855, ч. I, с. 148; Геогр. св. о Таур., 83).

Мангутскій караулъ, Забайкальской области Нерчинскаго округа, въ 230 верст. отъ Нерчинска, на р. Оновѣ; принадлежитъ къ приходу Акиньевской кр. Жит. 393 д. об. п. Караулъ замѣчательнъ находящимися въ его составѣ: *Мангутскимъ минерал. источникомъ и Мангутскою пещерою*. Минер. источникъ лежитъ отъ караула въ 12 вер. внизъ по теченію Онова, на лѣв. сторонѣ рѣки, въ междугорной долині. При влѣчѣ устроенъ домикъ для посѣтителей, Мангутская пещера находится вер. въ 15 отъ караула, въ Китайской Монголіи, на берегу рч. Мангута, пр. пр. Онова. Пещера находится въ гранитномъ утесѣ, на которомъ ниже входа въ пещеру, на выс. отъ земли 1 саж. 8 верш., находятся надписи, писанныя на азыкахъ уйгурскомъ, санскритскомъ, тангутскомъ и китайскомъ. Самая пещера имѣетъ 24 ф. дл., 14 ф. шир. и 5 арш. выс. Стѣны пещеры не имѣютъ ничего особеннаго; полъ неровенъ и покрытъ пластами нечистоты. На прав. сторонѣ отъ входа въ пещеру есть замѣтное углубленіе.

(Иаковъ, въ Ж. М. В. Д. 1851 г., мартъ, с. 284; Шувалъ, Мангут. пещера, въ Стѣ. вѣст. за 1851, N 95; Мордвиновъ, оц. Заблони, въ Мескитинскій, 1842, мартъ; Грумъ, опис. ива. водъ, с. 317; Юраевскій, въ Зап. Сиб. отд. вѣст. II, отд. 1-е, с. 80—87; Ergman, Arch., II, 319, X, 329, XIV, 381; Ж. М. В. Д. 1853, III, см. 37).

Мангушъ: 1) село, казен., Екатеринославской г., Мариупольскаго греческаго округа (въ Александровскомъ уѣздѣ), при балкахъ Сухой и Мокрой Бѣлосарайкѣ, въ 18 в. къ ю.-з. отъ Мариуполя. Основано въ 1778 г. греками, переселившимися сюда изъ села того же имени Таврической г., Симферопольскаго у-да. Ч. жит., по свѣд. 1859 г., 2,583 д. об. п. (1,300 м. п.), грековъ. Дворовъ 416. Церковь правосл. 1.

(Стѣ. Архивъ 1828 г., т. XXXIII, отд. II, с. 78).

2) село, казен., Таврической г., Симферопольскаго у., въ 25 в. къ с.-з. отъ Симферополя, при фонтанѣ. Замѣчательно по развалинамъ, находящимся какъ въ немъ самомъ, такъ и близъ него. Это развалины укрѣпленія, возвышавшагося на одномъ изъ холмовъ у Мангуша; подобные же остатки древности находятся на с.-в. отъ Мангуша, подъ названіемъ *Сарамбашъ-Кале* и *Сарысатъ-Керменъ*; по-видимому эти замки предвзначены были чтобы защищать верхнее теченіе р. Альмы. Мангушъ былъ населенъ греками, которые въ 1778 г. выселились въ Мариупольскій округъ Екатеринославской губ. и основали тамъ селеніе того же имени. Старинная церковь, владѣнныя и развалины замковъ до сихъ поръ напоминаютъ о ихъ переселеніи. По приобрѣтеніи Крыма Россіей, въ Мангушѣ начали селиться

русскіе. Въ настоящее время въ Мангушѣ жителей 784 д. об. п. (385 м. п.), великороссіянъ, малороссовъ и татаръ. Церковь прав. 1, мечеть 1, волостн. управленіе, приходское училище и обывательская почтовая станція.

(Видл. Dubois de Montpereux, t. VI, p. 369—372; Крым. Сб. Келлена, с. 78, 100, 319; Списокъ насел. мѣстъ Таврич. г.-и.).

Мангытъ, родъ Бундровскихъ Татаръ Астраханск. г. Онъ обитаетъ въ Семтовѣ и Хожеатаевѣ и подраздѣляется на 6 отраслей: собственно Мангытъ, коего численность цростирается до 1,000 м. п., Кугюль до 400 м. п., Эргенеки болѣе 400 м. п., Алтоякъ до 400 м. п., Байгунда до 1,000 м. п., Темирходжа до 400 м. п., такъ что численность всѣхъ Мангытовъ, въ обширномъ смыслѣ превышаетъ 7,000 д. об. п.

(Небольсинъ, Волж. вѣст., с. 82).

Мангышлакъ (значить зимнее кочевье *Менковъ* или *Ногаетъ*), полуостровъ на в. берегу Каспійскаго м.; сѣв. его оконечность мысъ *Тюкъ-Караганъ* находятся подъ 44°33' сѣверн. шир. и 66°55' вост. долг. Въ Зап. Гидр. Деп. 1845 г., ч. III, стр. 192 полуостр. Мангышлакъ названъ *Тюкъ-Караганомъ*, а мысъ *Тюкъ-Караганъ* *Абишемъ*. Полуостровъ представляеть плоскогоріе съ отвѣсными и скалистыми берегами, глубоко просѣченными оврагами. Восточ. часть полуо-ва, при соединеніи его съ материкомъ, приподнята и прорвана вышедшимъ на земную поверхность хребтомъ горъ *Кара-тау*. Запад. оконечность полуострова слабо наклонена къ морю соотвѣтственно линіи подъема хребта *Кара-тау*. По геологическому составу Манг. представляеть толщи породъ третичнаго и мѣловаго періодовъ. Пласты равностаго известняка третичнаго образованія покрываютъ собою всю западную оконечность полуострова. Мѣловая формация представляется 2 ярусами: собственно мѣловымъ и ярусомъ зеленаго песчаника, лежащимъ непосредственно подъ третичными осадками и являющимся на вост. сторонѣ полуос-ва. Подземное колебаніе почвы привело и разорвало посреди материка мѣловой толщи восточ. части полуострова. Раздвижные края мѣловыхъ осадковъ составили высокія окраины горной долины и образовали горы *Ак-тау*. На днѣ горной долины, изъ подъ разорванныхъ мѣловыхъ толщъ, выдвинутъ лежащій подъ толщами мѣла нижній ярусъ мѣловой почвы; зеленый песчаникъ, поднявшійся на высоту 2,000 фут. надъ ур. Каспійс. м., образовалъ цѣпь горъ *Кара-тау*. У подошвы хребта залегаютъ нѣсколько пластовъ бурого

удл. Открыто только 4 прииска, но ни один изъ нихъ не стоитъ разработки. Полуостровъ Мангышлакъ, имѣя каменистую почву, бесплоденъ, лишень растительности и проточныхъ водъ; вода на немъ получается изъ рытвыхъ колодезь. Въ южн. его части лежать 2 соленыхъ озера *Бутакъ* и *Китыкъ*; послѣдній разрабатывается рыбопромышленниками. На берегу полуострова находится укрѣпл. *Новоштрафское* и гавань. Заливъ образуемый берегомъ моря и полуостровомъ, извѣстенъ подъ именемъ *Тюкъ-Караганскаго*.

(Гор. ж. 1852 г. II, 461—469, 1864 г., ч. I, с. 89; Вѣст. И. Р. Геог. Об. 1854 г., ч. X, отд. II, 141; Humboldt, Central. Asien, T. II, p. Заллс. Н. Георг. Общ., 1847 г., т. II, с. 267, 322; Зап. Арх. об., IV, пер. зас., 88; Erman Arch., III, с. 223, XI, 643; Негшманн, Ural, I, 90; Карта Мангышлак. полуос. и часть залива Ашх, Stuckenbergl, Hyd., V, 63, 70, 79).

Мангюсь, селеніе Эриванской г., Новобаязетскаго у., въ 54 в. отъ у. г-да, въ ущельи. Число жителей 217 д. об. п., 24 дв. Здѣсь находился монастырь, извѣстный въ Армянской исторіи подъ именами *Макелицъ*, *Сурпъ-Аствацацинъ*, *Гегагама* и *Гишатакаренъ*. Иоаннесъ въ своей исторіи говоритъ, что здѣсь скончался патриархъ *Иоаннъ Гегаркунискій*, а *Стефанъ Орбеліани* прибавляетъ, что епископъ *Егіа* отправилъ сюда какой то знаменитый шить для хранения. Въ VIII ст. монастырь былъ однимъ изъ значительныхъ въ Арменіи; въ этомъ столѣтіи онъ былъ разрушенъ персами, но въ XII в. епископъ *Григорій* возобновилъ его и устроилъ лучше прежняго.

(Шопенъ, историч. памят. Армян. обл., с. 262).

Манджурское племя; см. *Тунгусское племя*.

Манджуры народъ Тунгусскаго или Манджурскаго племени, обитающій въ с.-в. Азіи, въ странѣ извѣстной подъ именемъ Манджурии и принадлежащей Китаю. Въ нѣкоторыхъ русскихъ предѣлахъ, а именно въ Амурской и Приморской обл. Манджуры походятъ количествѣмъ, на лѣвой сторонѣ р. Амура и на прав. сторонѣ Усури. За то заѣзжихъ Манджуровъ можно встрѣтить весьма часто на нижнемъ теченіи Амура, между Гиляками, съ коими они производятъ весьма выгодную для себя торговлю. Собственно говоря эти Манджуры большую часть года живутъ между Гиляками и только весною отираваются за товарами въ китайско-манджурскій городъ *Санъ-синъ* на Сумгари. Для опредѣленія численности, живущихъ въ русскихъ предѣлахъ Манджуровъ, мы не имѣемъ никакихъ данныхъ.

(О торговлѣ Манджуровъ съ русскими Гиляками, см. М. об. 1829, авг., с. 115).

Манегры, тунгусское племя Амурской обл., весьма сродное съ Ороचनाми. М. обитаютъ преимущественно по р. Зеѣ, Кумарѣ и ихъ притокамъ, а по Амуру отъ слиянія Шилки съ Аргунью до устья Кумары. Ман. мало роста, имѣютъ плоскія лица, но острые носы, маленькіе глаза и вообще всѣ черты тунгусскаго типа. Одежда ихъ состоитъ изъ широкихъ, большею частію кожаныхъ штановъ и китайскаго халата, а сверху они надѣваютъ національный мѣховой или кожаный кафтанъ, исходящій до колѣнъ. На ногахъ у нихъ кожаные сапоги, нѣрѣдко китайскаго фасона (съ толстою подошвою), поясъ кожаный или изъ конского волоса съ пряжкой и привѣшенными на немъ предметами китайской работы (ножь и предметы для куренія, хранения денегъ и пр.). Голову М. брѣютъ, оставляя длинную косу; на головѣ носятъ полукруглыя мѣховыя или кожаныя, а также китайскія войлочные шапки. Женскій костюмъ очень похожъ на мужской, только камзолъ спускается ниже и украшенъ нашитыми цвѣтными суконными подосади и сверху того женщины носятъ различныя женскія украшенія, какъ напр. серьги и пр. Ман. кочуютъ, хотя въ довольно ограниченныхъ размѣрахъ. Лѣтомъ они держатся на берегахъ большихъ рѣкъ, гдѣ занимаются рыбною ловлею, зимою уходятъ въ лѣса для охоты. Ман. живутъ въ коническихъ берестяныхъ юртахъ, коихъ деревянный скелеть укрѣпляется въ землю; юрты эти переносятся дов. удобно. Впрочемъ Ман. народъ кочующій, а не бродячій, какъ Орочны, и на Ам. всегда живутъ на постоянныхъ мѣстахъ. Относительно домашнихъ животныхъ, Ман. различаются отъ Орочоновъ тѣмъ, что первые держатъ только лошадей и собакъ, а вторые оленей, на которыхъ и ѣздятъ. Языкъ Манегровъ и Орочоновъ почти одинъ и тотъ же, однако произношеніе и діалектъ нѣсколько различны и легко распознаются. Языкъ Ман. отличается богатствомъ словъ для означенія предметовъ, относящихся къ внѣшней природѣ, но весьма бѣденъ для выраженія понятій изъ жизни духовной. Многие изъ Манегр. умѣютъ читать и писать по манджурски. Главные предметы пищи Манегровъ: рыба, дичь, корни луковичныхъ растений (*Lilium spectabile*, *Nemerocallis fulva*) и буда (вареное ишено и рисъ), получаемая отъ китайцевъ. Ман. одошеицы, придерживаются шаманству и имѣютъ своихъ идоловъ. Нѣкоторые полагаютъ что названіе Манегры дано этому племени русскими; по крайней мѣрѣ оно весьма явно китайскія, которые на-

зываютъ всѣ племена верхняго Амура Орунчунъ; впрочемъ приамурскіе Маньгры сами себя называютъ Маньяхиръ. Ман. составляютъ одно изъ многочислѣннѣйшихъ туземн. племенъ Амурской области, но, къ сожалѣнію, мы не имѣемъ никакихъ данныхъ для опредѣленія ихъ численности.

(Зав. Сиб. отд., Мангь, пут., с. 68—84 (препрас. и подробн. опис. общ. Маньгровъ); Gerstfeld, вь Ergänz. Arch., XVII, 589—594 (томъ); Peterman, Mitth., 1857, p. 306).

Манжелея, мѣст., влад. и казач., Полтавской г., Кременчугскаго у-да, на правомъ берегу р. Псела, при впаденіи рч. Манжелея, въ 35 в. къ с.-в. отъ у. г-да. Извѣстно съ XVII в.; въ Книгѣ Большаго Чертежа именуется Мажделейю, а въ 1869 г., передъ заключеніемъ Андрусовскаго договора, числилось въ числѣ мѣстечекъ Полтавскаго полка. Ч. жит., по свѣд. 1859 г., 2,409 д. об. п. (1,162 м. п.), малороссіянь, дворовъ 445, церковь правосл. 1, ярмарка 1.

(Воспом-стат. опис. Полтав. г-ин, с. 10; Архивархо, Зав. о Полт. г-ин, III, с. 137; Ист. Малороссіи, Багатишъ-Канонскаго, II, 80; Кн. Больш. Чертежа, с. 97).

Манва, р. Енисейской г., Канскаго окр., г-в. пр. Тасѣвой; см. *Уголка*.

Манаскіе Болваны гора, на прав. бер. р. Печоры, близъ ея верховьевъ, Пермской г., Чердынскаго у.; на ней привносили жертвы идоламъ Вогулы, которые называютъ себя Манвы. Гора покрыта рѣдкимъ лѣсомъ и сплошь усѣяна обломками плотнаго, занозистаго сѣраго кварца, который недалеко, на другомъ берегу, является въ видѣ коренной породы, слои которой падаютъ на ю.-в.

(Гошманъ, Сѣв. Уралъ II, 28, 293).

Манзы: 1) Подъ этимъ извѣстны въ Приусурійскомъ краѣ Пригорской обл. обитающіе здѣсь китайскіе переселенцы. Утверждаютъ, что слово *Манзы* или *Мандза* значитъ вольный человѣкъ, а также бродяга, бездомный (впрочемъ, наши синологи не знаютъ такого китайскаго слова); это названіе указываетъ прямо на происхожденіе сихъ китайскихъ переселенцевъ. Всѣ китайскіе поселенцы Приусурійскаго края принадлежатъ къ категоріи бѣглецовъ, такъ какъ законъ воспрещалъ китайскимъ подданнымъ селиться на Усури и въ Приусурійскомъ краѣ. Для опредѣленія численности Манзовъ въ русскихъ предѣлахъ свѣдѣній не имѣется.

(Пещуровъ, планъ въ Японск. в., въ М. об. 1862, с. 82; Зап. Сиб. Отд., VII, 178—208; Отч. Сиб. Отд. за 1863, с. 9, 21).

2) *М.*; см. *Мансы*.

Манзырь (*Графимя*), мѣст. (влад.), Бессарабской обл., Бендерскаго у., въ 40 в. отъ у. г-да, при уроч. Манзырь, по торговому тракту въ кол. Тарутино. Мѣстечкомъ учреж-

дено съ 1848 г. Ч. ж. 254 д. об. п. (117 м. п.), 56 дв., прав. церковь, приход. училище, больница, базары черезъ каждыя 2 недѣли. Это мѣстечко есть единственное помѣщичье владѣніе въ Бессар., въ коемъ сдѣланы оныи лѣсоразведенія.

(Город. посел. ч. I, с. 137; Визуль, Бессараб. обл., ч. II, стр. 131; Въ Жур. Мин. Гос. Имущ. 1845 г. г. XVI, кнѣж., с. 61—73, описано хозяйство мѣстечка; Павловскій, Простр. Географ. Россіи, II, 178; Одесскій Вѣстн. 1848 г., N 17, 44).

Манино: 1) слобода (каз.), Воронежской г., Богучарскаго у., въ 95 в. отъ у. г-да, при р. Маниной. Ч. ж. 4,906 д. об. п., 656 дв., 2 ярмарки: 1 марта и 23 апр.; на вторую свѣзда не бываетъ, на первую же въ 1863 г. привозилось на 1,700 р., продано на 800 р.

2) деревня (влад.), Калужской г., Жиздринскаго у., въ 40 в. отъ у. г-да, при р. Болвѣ и Суремлѣ. Ч. ж. 355 д. об. п., 35 дв. и *Ивано-Сергійевскій* чугунопл. зав. (см. это сл.).

Манси-Гумъ-Ньоль, гора въ сѣверной части Уральскаго хр., Пермской г., Чердынскаго у., между 61 и 62° с. ш., близъ истоковъ р. Вишеры, имѣетъ абс. выс. 2,778 ф. (Гошманъ, Сѣвер. Уралъ II, 54).

Мансурово: 1) *М. (Воскресенское)*, село (удѣл.) Казан. г., Ланшев. у., въ 12 в. отъ у. г-да, при р. Камѣ. Ч. ж. 1,611 д. об. п., 216 дв.

2) *М. (Михайловское)*, село Тульской губ., Новосильскаго у., въ 35 вер. отъ Новосыля, при рр. Переволочнѣ и Любовнѣ. Ч. ж. 95 д. об. п., 11 двор. У Кешена по приход. спис. 1857 г. показано здѣсь 3,292 д., об. п. (Кешень, Города и сел. Тульск. губ., 35).

Мансы или *Манты*, особое названіе *Вогуловъ* Березовскаго окр., употребляемое ими самими; см. *Вогулы*.

(Къ библ. с. Мельникова, свѣд. о Мансахъ, котороушихъ въ Березово. окр., В. Г. О. 1832, ч. 5-я, отд. VI, с. 23—30).

Маноя, татар. селен. (каз.), Казанской г. и у., въ 75 в. отъ Казанской г. и у., въ 75 в. отъ Казани по Уржумскому коммер. тракту. Ч. ж. 1,515 д. об. п., 207 дв., 2 мечети.

Мантурова (*Никольская*), слобода (влад.), Курской г., Тимскаго у., въ 17 в. отъ у. г-да, при р. Сеймѣ. Ч. ж. 2,118 д. об. п., 196 дв., церковь, винокуренный зав. (Тожилина), на которомъ въ 1862—63 г. выкурено 48,509 ведръ алкоголя изъ 135,200 п. ржаной муки. Въ слободѣ 4 ярмарки: 9 мая, 29 іюня, 1 октября и 6 декабря; на нихъ въ 1861 г. привезено товаровъ на 43,320 р., продано на 16,860 р.

(Штуковбергъ, Курс. г., стр. 22; Труам Курск. стат. комит. вып. I, с. 97).

Мануиловка: 1) иначе *Половка*, село, влад., Екатеринославской г., Новомосковского у., на лѣв. берегу Дѣбпра, въ 25 в. къ ю.-в. отъ у.-наго г.-да. Ч. ж., по свѣд. 1859 г., 1,668 д. об. п. (822 м. п.), малороссіянь. Двор. 159. При селѣ находятся 2 притани, впрочемъ незначительныя.

2) Село, влад., Кременчугскаго у., Полтавской г.-и, въ 43 верст. къ с.-в. отъ у. г.-да, на лѣвомъ бер. р. Псела. Ч. ж., по свѣд. 1859 г., 1,897 д. об. п. (935 м. п.), малороссіянь. Дв. 267, заводъ 1, ярмарка 1.

Мануиловъ Вуеракъ, хуторъ, влад., Харьковской г., Валекскаго у., въ 10 вер. къ ю.-в. отъ Валокъ, по Харьковскому тракту, при прудѣ. Ч. жит. 449 д. об. п., малороссіянь. Хуторъ замѣчательнъ по находящемуся около него, на отклонѣ котлообразной ложбины, мѣсторожденію желтаго и краснаго желѣзистаго песчаника, частью плотнаго, а частью рыхлаго. При правильной разработкѣ это важное мѣсторожденіе можетъ доставить большое количество камня.

(Ср. Жур. 1843, т. II, с. 194.)

Мануши, дача (купеч.), Московской г., Серпуховскаго у., въ 23 в. отъ у. г.-да, при р. Сухой Лопаснѣ. Ч. ж. 41 д. об. п., 5 дв., 2 овчинныхъ зав. (Сафоновыхъ), на которыхъ въ 1861 г. выдѣлано овчинъ до 12 т. штукъ на 13,800 р. при 33 рабочихъ. Изъ выдѣланныхъ овчинъ на мѣстѣ пшются полушубки.

Манцунара, гора въ Самурскомъ хр. Тифлисской г., Горійскаго у., имѣетъ абс. выс. 4,271 фут.

(Холмо, геогр. полож. и смости, с. 38.)

Манычь. Подъ этимъ именемъ разумѣется не рѣка, впадающая въ Донъ, какъ полагали прежде, а русло и долина или рытвина, большую часть года отчасти сухая, отчасти занятая мѣстами прерывающимся рядомъ длинныхъ, большею частью соленыхъ или солоноватыхъ озеръ, называемыхъ ильменями или лиманами. Отъ Старо-Манычской станицы на Дону, при которой находится устье упомянутого русла, можно прослѣдить сначала черезъ землю Войска Донскаго, а потомъ по границѣ Ставропольской г.-и съ этою землею и Астраханскою г.-іею, рытвину и русло Маныча въ направленіи къ ю.-в. верстъ на 500, вдоль впадины или низменности, простирающейся между Азовскимъ и Каспійскимъ морями до озера Геке-узунъ, лежащаго на Камышчой степи Астраханской г.-ни, верс. въ 80 отъ Каспійскаго м. и только въ 8 отъ Гудьдука,

степнаго рукава р. Куми. Знаменитѣйшій изъ новѣйшихъ изслѣдователей Маныча акад. Вяръ обращаетъ особенное вниманіе на различіе между широкимъ *низменностию* Маныча (которая простирается отъ Азовскаго моря до Каспійскаго, нѣсколько суживаясь между южною окраинкою возвышенностей Ергеня и предгоріямя Кавказа), собственно *долиною Маныча* или *рытвиною*, въ которой лежатъ его озера, лиманы и ильмени, и наконецъ его *русломъ*, по которому несомнѣнно происходитъ стокъ воды, какъ будетъ изъяснено ниже. Отъ крайней юго-восточной оконечности Маныча долина его, простирающаяся въ общемъ направленіи къ с.-з., обозначается сначала двумя рядами лужъ стоячей воды и горько-соленыхъ озеръ, не дающихъ впрочемъ садки соли. Нѣкоторыя изъ озеръ вдоль Ман. достигаютъ скоро довольно значительныхъ размѣровъ. Такъ напр. система озеръ Састинскихъ имѣетъ вер. 12 дл. и до 6 шир., а нѣкоторыя отдѣльныя озера какъ напр. Табуны, Хамуны и лиманы Улики, до 10 вер. дл. и отъ 2 до 3 вер. шир. Далѣе къ с.-з.; у подошвы южной оконечности Ергенянской возвышенности Манычская долина заключаетъ въ себѣ значительное озеро или лиманъ достигающее несомнѣнно до 50 вер. дл. и 2 1/2 вер. шир. и носящее названіе *Саргамыша*, а также *Шара-хулусунъ* (т. е. желтый тростникъ). Лиманъ имѣетъ соленую воду, но садки соли въ немъ не бываетъ. Въ этотъ разливъ Манычс. долины впадаетъ съ южн. стороны многоводная несомнѣнно р. Калаусъ, а съ сѣверной менѣе значительная, но также многоводная несомнѣнно—Иланъ-Зауха и Кара-Зауха. Ниже Саргамыша, по вышн. впаденію съ южн. стороны р. Б. Егорлыка, долина Ман. образуетъ самый значительный изъ своихъ лимановъ *Манычскій* или *Большой ильмень*, извѣстный также подъ названіемъ *Гудило* (см. это сл.), имѣющій 80 в. дл. (*) и до 9 или 10 шир. Манычскій лиманъ даетъ садку соли, но главная добыча ея производится изъ сосѣднихъ съ лиманомъ небольшихъ озеръ, извѣстныхъ подъ именемъ *Манычскихъ*, изъ коихъ только два имѣютъ большое значеніе въ отношеніи къ добыванію соли; а именно *Грузское* или *Новая соль* и *Старо-Манычское* или *Старая соль*; оба находятся вблизи на прав. стор. Манычскаго лим. Ниже лимана долина Ман. принимаетъ въ себя съ южн. стор. Б. и М. Егорлыкъ и

(*) Въ ст. Гудило протяженіе лимана означено въ 30 вер. длины вмѣсто 80, по опечаткѣ.

за тѣмъ образуетъ еще цѣлый рядъ лимановъ, а именно Егорлицкій, Островскій, Мечетный, Шахаевскій, Садковскій и Прѣсный. Вся Манычская долина имѣетъ видъ хорошо очерченной рывины, за исключеніемъ крайней ю.-в. части долины, гдѣ, начиная отъ мѣстности Олояъ-худукъ къ ю.-в., долина Маныча, теряя свои береговныя террасы, исчезаетъ въ Манычской низменности. Во всѣхъ остальныхъ частяхъ долины Маныча, ограничивающія ея возвышенности или террасы, возвышаются надъ плоскимъ дномъ долины фут. отъ 6 до 30, какъ напр. у Чоловъ-хамура, Шара-хулусуна и вообще южн. окраины Ергенинской возвышенности. Весною долина Маныча наполняется водою, приносимою впадающими въ нее рѣками, какъ напр. съ южн. стор. Калаусомъ и обонки Егорлыками, съ сѣверной двумя Заухами, Чекалдою и др. Вслѣдствіе сего во всей долинѣ происходятъ водостокъ, но, какъ разъяснено только новѣйшими изслѣдованіями, качная отъ высшаго пункта Манычской долины озера Шара-хулусунъ, переполненнаго впадающими въ него съ ю. водами Калауса, а съ с. водами Иланъ-Зауха и Хара-Зауха, на двѣ противоположныя его стороны, т. е. съ одной стороны на ю.-в. въ направленіи къ оз. Геке-узунъ и къ Кумской низменности, а съ другой стороны на с.-в. въ Донъ; новѣйшіе изслѣдователи Ман. различаютъ эти два противоположныя его теченія именами *Восточнаго* и *Западнаго Манычей*. При весьма слабыхъ наведеніи Манычской долины на ю.-в. и с.-в. отъ высшаго ея пункта (Шара-хулусуна) теченіе Западн. Маныча достигаетъ однакоже въ половодье до р. Дона у Старо-манычской стан., но наведеніе этой рѣки такъ слабо, что во время разливовъ р. Дона, воды сего послѣдняго входятъ въ русло Ман. вер. на 100 и даже противныя вѣтры производятъ иногда въ широкихъ разливахъ Ман. обратное теченіе. Чтоже касается до *Восточ. Маныча*, котораго теченіе направлено къ ю.-в., то, по выходѣ у Олояъ-худука изъ береговыхъ террасъ, ограничивающихъ Манычскую долину, теченіе это, имѣющее въ началѣ болѣе быстрое наведеніе, а потомъ вступающее на совершенно ровную низменную степь, разливается широко по Кумской низменности и за оз. Геке-узунъ теряется между песчаными ея буграми, не доходя до Каспійскаго м. Впрочемъ утверждаютъ что въ нѣже годы теченіе Вост. Маныча доходитъ до рукава Кумы — Гуйдука, и вмѣстѣ съ симъ послѣднимъ достигаетъ даже до Каспійскаго м., такъ что, въ такіе годы существуетъ

будто-бы возможность прождать въ грядѣ по непрерывному водному пути изъ Каспійскаго м. въ Азовское. Обстоятельство это дало поводъ къ нѣскольکو фантастическому проекту соединенія Каспійскаго м. съ Азовскимъ, канализаціею русла Ман., фантастическому потоку, что еслибъ даже въ гидротехническомъ отношеніи существованіе такого канала и оказалось возможнымъ, то въ экомическомъ отношеніи канализація воднаго пути, общающаго быть, по самымъ физическимъ свойствамъ страны, только весьма незначительнымъ, на 600 почти верстѣ, черезъ страну совершенно пустынную, безплодную и безлюдную, едва ли общааетъ какія бы то ни было выгоды. Степные берега Манычскаго русла обросли камышами, мѣстами и галофитами (соляными растеніями), но мѣстами имѣютъ и порядочныя кормовыя травы. Въ прѣсной водѣ во всей Манычс. низменности ощущается большой недостатокъ. Кое гдѣ, вдоль долины М., попадаются курганы и даже слѣды прежняго земледѣлія и осѣдлыхъ жилищъ, состоящія изъ развалинъ кирпичныхъ зданій. Добыча соли въ *Манычскихъ соляныхъ озерахъ* (въ Грузскомъ и Старо-Манычскомъ) въ 8-лѣтіе 1852—1860 г. составляла средн. числомъ ежегодно 604,408 п. (наибольшая въ 1855 г. 1,011,960 п., наименьшая въ 1854 г. 5,400 п.). Старо-манычское озеро имѣетъ цѣлительныя свойства. Грязи его полезны для излеченія застарѣлыхъ ревматизмовъ, золотухи, смей, сведенія членовъ, послѣдствій сифилиса, застарѣлыхъ язвъ и геморроя. Грязи эти особенно пощадлись въ 1850, 51 и 52 гг., вслѣдствіе чего здѣсь были устроены домики для пациентовъ, и при грязяхъ находились медикъ.

(Кн. Больш. Черт., с. 54; Guldenshtädt, R., II, 42, 44; Палласа, пут., III, с. 2-я с. 196; Pallas, N-ste N. Beitr., III, 76, 77; Romano sup. Poell etc., 1807, 1, 84; Parrot, E. v. Ararat, 1834, I, 11, 21, 23, II, 167; Mat. для стат. 1841, отд. II, 33; Stuckenberg, Hyd., III, 221; В. ст. Астрах. г., с. 56; Ставропол. губ., 40, 63; З. В. Дюсс., с. 47; Еремьевъ, мат. для Ст. С. В. Дюсс., с. 115, 122, 258; Вѣст. Геогр. Общ. 1856, кн. 6, отд. II, с. 231—254 (Беръ, отч., позад. на Ман.), 1859, ч. XXVII, с. 16; Корвалова Зап. об. Астр. г., З. Г. О. 1863, III, 17, 30, 84 (Barbot de Maris, геол.-ор. отъ Калмыцк. ст.); Bär, Kaap. Studien, VI; Bergsträsser, в. Peterm. Mitth., 1859, VIII в. X, 1867, VII в. IX; Bergsträsser, v. la communic. etc., Paris, 1861 (съ картою теч. Маныча, томе въ Maltebrun nouv. ann. de voy., 1860, XI в. XII; отъ вост. в. зап. Маныча, Е. Костенкова, В. Барботъ де Марисъ и Н. Крыжина, С.-Пб. 1861; томе въ Petermann, geogr. Mitth., 1861, X; Ж. М. Г. И. 1861, февр., с. 103—107 (отъ вост. в. зап. Маныча); томе въ С.-Пб. вѣд. 1862, N 45; St.-Peterb. Zeit. 1862, N 27—29; Schmitzler, l'emp. des Tsars, I, 412; Шуровскій, в. Рус. Вѣстн. XXXVIII, 81; Астрах. губ. вѣд. 1859, N 63, 144; Дюсс. вѣд. 1833, N 12, 23, 24; Г. Ж. 1835, I, 34; Грумъ, оп. ил. в., с. 394).

Манычская станція казач., Земли Войска Донскаго, округа Черкаскаго, въ 30 в. къ ю.-в. отъ Новочеркасса, при р. Манычѣ, близъ р. Дона. Ч. жит., по свѣд. 1859 г., 2,458 об. п. (1,425 м. и.). Дворовъ 560. Церковь, 2 завода рыбосѣтныхъ, 3 ярмарки.

Жители занимаются между прочим рыболовством и разведением винограда.

(Кёppen's, Reise in d. L. d. Don. Kos., s. 157; Красова, Земля В.-Донск., с. 322, 334, 375).

Мань-Гальмерь-Сале-Нумпаль-Яны-Чахль, гора въ сѣв. Уралѣ, Вологодской г., Устьсисольскаго у., между 63° и 64° с. ш., имѣетъ абс. выс. 3,982 ф. На в. и с.-в. сторонахъ выказываются небольшіе пласты кварцеваго сланца, заиѣтно переходящаго въ роговикъ; пласты имѣютъ паденіе на ю.-в.

(Госманъ, Сѣв. Уралъ, II, 92).

Мань-Квотъ-Нёръ, гора въ Уральскомъ хр., Вологодской г., Устьсисольскаго у., близъ истоковъ р. Печоры, имѣетъ абс. выс. 3,043 ф. Она поднимается 3 террасами, которыхъ восточный склонъ восходитъ покато, въ противоположность западному, и покрытъ валунами.

(Госманъ, Сѣв. Уралъ, II, 83).

Мань-Келый-Соры (т. е. *Болотный* проходъ), горн. проходъ въ сѣв. Уральскомъ хр., Пермской г., Чердынск. у., между горою *Канкартне-Тумизъ* и другою небольшою горою, имѣетъ абс. выс. 1,458 ф. (по Гофману, а по Стражевскому 1,474 ф.).

(Госманъ, Сѣв. Уралъ, II, 84, 88).

Манькова Березова, слобода, влад., Земля Войска Донскаго, Донецкаго окр., въ 150 в. къ с.-в. отъ окруж. ст. Каменской, при р. Березовой. Ч. жит., по свѣд. 1859 г., 5,222 об. п. (2,893 м. п.); дворовъ 435, церк., ярмар.

Маньковича, мѣст. (влад.), Виленской г., Вилейскаго у., въ 63 в. отъ у. г-да, на Полоцкомъ военномъ трактѣ, при р. Лучанкѣ. Ч. ж. 165 д. об. п., 13 дв.; церковь.

Маньковца: 1) слоб. (влад.), Зем. Войс. Донскаго, Донецкаго окр., въ 150 в. къ с. отъ окруж. стан. Каменской, при р. Калитвѣ. Ч. ж., по свѣд. 1859 г., 3,310 об. п. (1649 м. п.); дворовъ 291, церковь.

2) село, Киевской г., Уманьскаго у., въ 26 в. отъ у. г-да, при р. Журавлинкѣ. Ч. ж. 2,546 д. об. п., 473 дв., 2 церкви, 3 кирпичн. завода, ежеседѣльно 2 раза базаръ. Въ 2 верстахъ къ с.-в. отъ села находится урочище, на которомъ стояло село *Маньковочка* или *Монастырокъ*, жители котораго переведены въ 1845 г. въ другія поселки. Въ этомъ селеніи находился прежде монастырь, существовавшій уже въ XVII ст.; въ монастырѣ былъ инокомъ сынъ Богдана Хмельницкаго, Юрій, въ иночествѣ Гедеонъ. Въслѣдствіи монастырь обращенъ въ униатскій, а въ 1832 г. упраздненъ.

(Позданичъ, свѣд. о насел. мѣст. Киев. г., с. 331).

Мань-Охью-Галынъ-Тумпъ-Тольяхъ-Соры, цѣнь горъ въ сѣв. Уральскомъ хр., Пермской г., Чердынскаго у., имѣетъ абс. выс. 1,347 ф.

(Госманъ, Сѣв. Уралъ, II, 87).

Мань-Пуби-Ньеръ-Сори, (по зрянски-*Болвано-Иса*), гора въ Уральскомъ хр.; см. *Болвано-Иса*.

Мара, прав. прит. Кубани, Кубанской обл. Береть начало многими источниками съ югозап. покатоги горы Кумбаша, течетъ отъ в. къ з. въ глубокомъ лѣсномъ ущельѣ по каменному ложу. Устье Мары немного ниже Каменнаго моста. Дл. теченія до 30 в. (приблизительно). По ней карачаевцы имѣютъ зимовники и производятъ хлѣбопашество; близъ устья ея на прав. берегу находятся пласты каменнаго угля.

(В. Ст. Старопоп. г., с. 39; Klapproth, voy. I, 189; Kupffer, Rapport sur un voy. dans les environs du Mt. Elbrouz, p. 42; Г. ж. 1847, II, 291).

Марабда (*Маробда*), селеніе (влад., казен. и церковн.), Тифлисской г. и у., въ 80 вер. отъ Тифлиса и въ 8 вер. отъ почт. станціи Кодъ по дорогѣ къ Вѣному Ключу, при р. Аглетѣ. Ч. ж. 160 д. об. п., 31 дв. Церковь села (въ епис. насел. мѣстѣ церкви не показано) построена изъ дикаго камня дѣрехъ Луарсабомъ II на мѣсто древней, разрушенной персами. Здѣсь былъ лагерь Шахъ-Аббаса, возвращавшагося изъ Грузіи. Селеніе принадлежит роду князей Баратовыхъ.

(Запавк. вѣст. 1856 г., N 16, с. 62).

Марава: 1) татарское кочевье Бакинской г., Шемахинскаго у., въ 28 в. отъ у. г-да, вправо отъ Бакинскаго тракта. Ч. ж. 1,435 д. об. п., 183 дв.

2) селеніе (казен.), той же губерніи и у., въ 27 в. отъ Шемахи, по почтов. тракту въ Баку, при родничкахъ. Ч. ж. 910 д. об. п., 90 дв., почтов. станція и участковое управление Кобрістанскаго участка.

Маралиджа (по картѣ *Мара-иджа-дагъ*), гора въ Гокчинскомъ хр. Малаго Кавказа, Тифлисской губ., Елизаветпольскаго у., близъ границы Новобаязетскаго уѣзда Эриванской г. и недалеко отъ сѣвера. окончности оз. Гокчи, подъ 40°39' с. ш. и 62°36' в. д., имѣетъ абс. выс. 8,550 фут.

(Ходзько, геогр. полож. и высоты, ст. 18; В. Ст. Эриванск. губ., с. 20).

Мараль-чеку, гора, Семипалатинской обл., одна изъ самыхъ высшихъ вершинъ Тарбагатай, къ з. отъ Тизъ-тау. Высота М. ч. не была измѣрена.

(А. Schrenk, въ В. и Н. Beitr., VII, 280).

Марамба-ду, лѣвнй несамачительный притокъ

токъ р. Болора, въ Цесельдинскомъ представствѣ Кутанскаго генер. губернаторства, устье имѣетъ противъ р. *Уламы*. Онь замѣчательнъ только по найденному въ долинѣ его каменному углю.

(Г. ж. 1832 г., ч. II, с. 37).

Марань (*Морани, Ортари, Усть-Цхенсцхали*), селеніе Кутанскаго генер. губери, въ Мингрелии, при впаденіи р. Цхенсцхали въ Ріонъ. Оно заселено сектою скопцовъ; первое заселеніе скопцами началось, по распоряженію правительства, въ 1825 г., когда эта секта стала распространяться между солдатами Кавказскаго войска; собранные здѣсь скопцы составили особую команду (каменную), состоявшую тогда изъ 800 человекъ, обязанность которыхъ была транспортировать на каюкахъ (родъ судовъ) провіантъ изъ Редутъ-Бале по Ріону въ Марань. Въ 1838 г. изъ каючной команды образована 96 инвалидная рота, причисленная къ 1 бригадѣ грузинскихъ линейныхъ баталіоновъ; въ 1844 г. скопцы избавлены отъ транспортированія провіанта, и въ настоящее время обязаны содержать шесты, караулы и различныя командировки. Въ 1855 г. здѣсь находилось 165 скопцовъ, 4 скопчихи и 2 дѣвочки; они находятся подъ командою командира роты, 1 оберъ-офицера и 11 унтеръ-офицеровъ. Скопцы живутъ въ довольствѣ и преимущественно занимаются рыболовствомъ. При селеніи находится пристань.

(Газ. Кавк. 1832 г., N 80, с. 332; В. Ст. Кутанс. г., с. 140).

Мара-сале, мысъ Тобольской г-и, на зап. сторонѣ Ямальскаго полуострова, въ Байдаранской губѣ или внутренней части Карскаго зал. Мара-сале есть низменная коса, простирающаяся къ ю., оканчивающаяся отмелью и ограничивающаяся съ западн. стороны одну изъ бухтъ Карской губы, извѣстную подъ именемъ Мутнаго зал. Къ ю.-в. отъ Мара-сале лежитъ ос. Литке.

(Зав. Гидр. Дел., V, 62).

Марачево (*Морачево*), село (влад.), Орловской г., Брянскаго у., въ 65 в. отъ у. г-да, при р. Росторогѣ. Ч. ж. 94 д. об. п., 14 дв., пр. церковь и свеклосахарный зав. (Приженицовыхъ), на коемъ въ пер. 1860—61 г. выдѣлано песку 16,281 пудъ.

(Общ. разв. отр. прим., ч. I, с. 44).

Маргаритинскій химическій заводъ (Щеглова), Владимірской г., Александровскаго у., въ 35 в. отъ у. г-да при р. Дубнѣ. Ч. ж. 80 д. об. п., 2 дв.; заводъ выдѣлалъ въ 1861 г. разныхъ кислотъ, солей, купороса, берлинской лазури 87,645 п. на 51,155 р., въ томъ числѣ сѣрной кислоты 18,000 п. на

20,850 р., купороса желѣзнаго 8,700 п. на 6,090 р. Заводъ основанъ въ 1840 г. Бессомъ; нынѣ заводомъ занято 24 строенія. Сбытъ продуктовъ преимущественно въ Москву и Нижній и на фабрики г-и. Прежде выдѣлка его была значительнѣе; въ 1851 г. на немъ выдѣлывалось на 283,155 р.

(Влад. губ. вѣд. 1834 г., N 7—8 (изъ Жур. Мануф.)).

Мардаментъ (*Мардаканъ, Мардожамъ*); см. *Мерданъ*.

Мардасъ. Такъ называется мѣстность Владимірской г., Шуйскаго у., къ с. отъ Шуи, между лѣв. бер. р. Тезы и правымъ рч. Мардаса. Здѣсь заселено 40 деревень, составляющихъ вотчины кн. Меншикова и Нарышкина; жителей болѣе 4,000 д. об. пола. Прежде мѣстность эта составляла дворцовую волость, которая при царяхъ Іоаннѣ и Петрѣ Алексѣевичахъ пожалована Ѳ. А. Лопухину. Главнѣйшій промыселъ этой мѣстности, кромѣ хлѣбопашества и тканья бумажной нестради, холстинки и миткаля, составляетъ приготовленіе полотень для ситъ изъ конскаго волоса. Промысловъ этимъ занимаются 34 деревни въ числѣ 626 человекъ; полотень выдѣлывается до 240 тыс. штукъ. Годовое производство доходитъ до 80 т. р.; сбытъ производится въ Шуѣ и на всѣхъ извѣстныхъ ярмаркахъ. Нѣкоторые крестьяне ведутъ торговлю холстами, котораго закупаютъ въ г. Велзугѣ до 30 т. кусковъ, на 37 тыс. руб. и болѣе.

(Влад. губ. вѣд. 1835 г., N 39, 1837 г., N 36, с. 302, 1859 г., N 14, с. 71; Ж. М. В. Д. 1825 г., т. XIV, сѣчь, с. 24, 1838 г., т. XXXII, отд. III, с. 52).

Мареканка, р. Приморской обл., впадающая въ Охотское м. вер., въ 30 отъ Охотска. Береть начало изъ отрога Становаго хр., извѣстнаго подъ именемъ *Мареканскихъ горъ*, у подошвы которыхъ лежатъ три озера, также извѣстныя подъ именемъ Мареканскихъ. Напр. къ ю.; дл. теч. болѣе 50 вер. Горы, образующія долину рѣки, обрывисты; обрывы ихъ возвышаются фут. отъ 100 до 160 надъ ур. рѣки и состоятъ изъ гранитовъ, діоритовъ, граувакк и вулканическихъ породъ: трахитовъ, перлитовъ и трахитовыхъ лавъ. Скаты Мареканскихъ горъ поросли мхомъ, кедровымъ сланцемъ и *Rhododendron chrysanthum*. При устьѣ своемъ Мареканка образуетъ Мареканскую губу, имѣющую 8 в. дл. и 100 саж. шир. и весь берегъ Охотскаго м. отъ устья Мареканки къ Охотску, извѣстенъ подъ именемъ Мареканскаго. Въ одномъ изъ обрывовъ праваго берега рѣки, въ котормъ обнаженъ вывѣтривающійся перлитъ,

находится расположенные гѣздами врутяки минерала, представляющаго (подобно обсидіану) родъ вулканическаго стекла; но нѣсколько прозрачнаго и дымчатаго цвѣта и полученнаго отъ рѣчки названіе мареканита.

(Pallas, Ж. Н. Вѣст., I, 310, 311; Сарычевъ, путеш., I, 136; Крашевниковъ, въ Поля. собр. уч. пут., I, 127; Erman, Reise, III, 27, 46, 77, 86—94; Erman, Arch., III, 175).

Маре-пай (*Mare-pai*), гора въ хребтѣ Пай-хой, Архангельской г.; см. *Возай-пай*.

(Каталогъ тригоном. и астроном. пунктовъ, опредѣлен. въ Россіи. Изд. по 1860 г., изд. 1863 г., с. 34).

Маресева (*Змаевова*), село (влад.), Нижегородской г., Лукояновскаго у., въ 25 в. отъ у. г-да, при рч. Пекнатѣ и Лукостѣ. Ч. ж. 2,180 д. об. п., 266 дв., базаръ. Село это есть главное въ вотчинѣ г. Дубяновскаго, при которомъ 23,583 десят. земли.

(Свод. о повѣщ. авт., II, 42).

Маресево, село (удѣльн.), Сибирской г., Ардатовскаго у., въ 65 в. отъ у. г-да, при р. Сухой Амордѣ. Ч. ж. 2,172 д. об. п., 145 дв.

Марилауць, болото, Эстляндской губ., Гапсальскаго у.; голое, моховое и совершенно непроходимое. Лежитъ въ приходахъ с. Мартевъ и Гольденбекъ и ограничивается на С. отъ Гартси до д. Вели узкимъ хребтомъ, по которому проходить т. наз. Тайбельская дорога, на з. и ю. подобнымъ же хребтомъ, идущимъ отъ д. Вели на д. Кальо. Имѣетъ въ длину до 10 в., въ ширину отъ 6—7; изъ него беретъ начало р. Пеналь.

(В. Ст. эстл., 107).

Марилисы, селеніе Тифлисской г. Тіопетскаго окр.; см. *Матана*.

Марининъ городокъ, въ 1½ в. отъ ст. Кулагиной, въ Землѣ Уральскаго казач. войска, Оренбургской г., въ Нижней дистанціи, расположенъ на высокомъ мѣстѣ, при буеракѣ, который считаютъ за старое русло р. Урала. Городокъ или шанецъ имѣетъ видъ праваго угла съ кривыми сторонами, оканчивающимися у буерака; въ городокъ ведутъ 3 воротъ; внутри его видны земляныя кучи, произшедшія отъ бывшихъ здѣсь подземныхъ жилищъ. Городокъ, вѣроятно, названъ по имени Марини Сандомірской, жены Лжедмитрія, который проныкъ сюда изъ Астрахани.

(Палласъ, путеш., I, 605)

Маричъ, рѣчка на западномъ берегу Берингова пролива, въ Чукотской землѣ или Андырскомъ отдѣлѣ, но въ вѣдѣніи Прим. об. Вост. Сибиря; беретъ начало изъ горныхъ ручьевъ и втекаетъ въ проливъ Сенявина. Устье ея, образуемое двумя песчаными косками, шир. около 40 саж. или 50, и глуб. 12 футъ; грунтъ

нѣтъ; следовательно здѣсь весьма хорошая гавань для малыхъ судовъ. На з. коскѣ, близъ устья, находится селеніе обѣднѣхъ Чукчей, *Ямькиномъ*, а по тундрамъ кочуютъ Оленныя Чукчи.

(Литке, пут., отд. морех., с. 205 и 206; см. прол. Сенявина).

Маріамполь (*Глуши Велькан* или *Балъшма*) мѣст., Волынской г., Ковельскаго у., въ 71 в. отъ у. г-да. Ч. ж. 477 д. об. п., 63 двор., православ. церковь, винокурен. и кирпича. зав. Мѣстечкомъ учреждено въ 1808 г.

(Город. вѣст., ч. I, с. 410).

Маріановка, (*Марьяновка*), село (влад.), Киевской г., Звенигородскаго у., въ 37 в. отъ у. г-да, при ручьѣ, впадающемъ въ Ташчань. Ч. ж. 840 д. об. п., 129 дв., церковь св. Михаила, основ. въ 1777 г. Близъ села находятся 13 древнихъ могилъ, а одна среди села имѣетъ въ дл. 33 саж., шир. 12 и выс. 2; по изслѣдованіямъ въ ней зарыто множество человѣческихъ костей.

(Похлявчъ, сказан. о населен. мѣст. Киев. г., 419).

Маріенбургское озеро, Лифляндс. г., Валксккаго у., лежитъ на высотѣ 589 фут.; длина 3—5 в., ширина 4 в., въ окружности 18 вер.; стокомъ озеру служить р. Аллузонъ, впадающая въ р. Педдець, притокъ р. Эвста. Въ ю.-в. углу озера находится островокъ съ развалинами древняго замка *Маріенбургъ*, построен. въ 1341 г. (или даже въ 1293 г.) Бурхардомъ фонъ Дрейлевономъ, для защиты Лифляндіи отъ русскихъ; въ 1390 г. замокъ былъ взятъ обманомъ и сожженъ литовскимъ княземъ Витольдомъ; впоследствии онъ снова перешелъ въ руки рыцарей, а въ 1560 г. былъ сданъ русскими на капитуляцію. Въ Сѣверную войну онъ находился во власти у шведовъ, а въ 1702 г. командиръ замка взорвалъ укрѣпленія и погибъ вмѣстѣ съ гарнизономъ, не имѣя возможности противиться русскому войску, осаждавшему замокъ подъ начальствомъ Шереметьева. На возвышенномъ берегу озера, гдѣ, во время послѣдней осады, находились русскія батареи, въ настоящее время построена церковь.

(Hupel, I, 241; Stuckenborg, Hydr., I, 286; Mitth. von d. Gesch. v. Livl., I, Nr. 1, s. 395; Веймаръ, мат. для Ст. Авел., 1844 г., с. 134; Ж. М. В. Д. 1833, IX, 261, 1873, X, 75; Ж. М. Г. Ив. 1846 г., т. 18, с. 269).

Маріенгаузенъ, мѣст. (влад.), Витебской г., Лядинскаго у., въ 79 верст. отъ у. г-да, при озерѣ. Ч. ж. 190 д. об. п., 18 дв., католич. костелъ. Маріенгаузенъ, называвшійся также *Вель* или *Фельинъ*, была замкомъ, основанъ тевтонскими рыцарями въ 1298 г. на островѣ озера, который заключаетъ въ себѣ не болѣе 2 десятинъ и имѣетъ продолговатую

форму; на запад. сторонѣ его видны еще и нѣкѣ остатки стѣнъ замка, внутри котораго площадка имѣетъ не болѣе 150 кв. саж. Въ 1559 г., доставшись Польшѣ, Мар. составлялъ особое староство. Русскіе, послѣ многихъ поинтокъ, въ 1577 г. овладѣли имъ, совершенно разорили и жителей увели въ плѣнъ. Въ 1582 г. на Мар. напали шведы, и во время Сѣверной войны въ началѣ XVIII в. замокъ окончательно разрушенъ. Къ Россіи замокъ присоединенъ въ 1772 г.

(В. Ст. Ватоб. г., с. 229; Безъ-Корниловичъ, Истор. свѣд. о Вѣлор., ст. 62; Город. пос., ч. I, с. 261; Вѣл. Арх. Общ., III, 288).

Маріенталь-Дубовой, нѣмец. колон. Самарской г.; см. *Тонкошуровка*.

Марин мысъ, на сѣв. оконечности ос-ва Сахалина, къ з. и ниже мыса Елизаветы, подъ 54°17' с. ш. Онъ состоитъ изъ ряда невысокихъ холмовъ, оканчивающихся къ морю крутымъ обрывомъ.

(Крузенштерна, пут., II, 187; Krusenstern, R., II, 161; China Pilot., 1859, p. 305; Directory for the Pacific Ocean by Findlay, part I, p. 418).

Маринская женская пустынь Кубанской обл., Екатеринодарскаго окр., подъ 45°40' с. ш. и 56°29' в. д. въ 71 в. къ с.-с.-з. отъ Екатеринодара, на лѣво отъ почтов. дороги изъ Екатеринодара въ Ростовъ-на-Дону при р. Кирпиль. Основана по просьбѣ Черноморскихъ казаковъ въ 1849 г. и названа въ честь Имп. Марин Александровны. Для устройства ея отведено пустопорожней земли 171 десят. и ежегоднаго жалованья монахинямъ и причту по 470 р. въ годъ изъ войсковыхъ суммъ. Въ 1850 г. была освящена первая церковь во имя Покрова Богородицы. Инокинъ по штату положено 17.

(Полка, Черномор. казаки въ ихъ гражданскомъ и военномъ быту, с. 178).

Маринская станція: 1) также *Кармалская*, *Быстринская*, Войс. Донскаго, I-го Донскаго округа, въ 43 в. къ в. отъ окр. ст. Константиновской, на правомъ берегу р. Дона. Ч. жит., по свѣд. 1859 г., 1869 об. п. (1955 м. п.), дворовъ 209; церковь; близъ станицы Маринская почт. станція.

(Корреля, Reise in d. L. d. Don. Kos., s. 139).

2) иначе *Марьевская* 7-й бригады 2-го Волгскаго полка, въ 37 в. отъ Пятигорска, Ставропольской г., при р. Малкѣ. Ч. ж. 2,280 д. об. п., 287 дѣл. правосл. деревень, во имя Арх. Михаила, построена въ 1802 г., аптека.

(Зубовъ, парт. Кавказа, II, ч. с. 132).

Маринская, сухоходная система, соединяющая р. Волгу (Каспійское м.) съ Ладого-Невскою системою (Балтійское м.). Въ составъ системы входятъ р. *Шексна* на про-

тяженіи 397 в., *Волозерскій* каналъ на протяж. 63 в. 127 саж., *Ковжа* 72 в., принадлежащихъ Каспійскому бассейну. Отъ Ковжи идетъ соединительный *Маринскій* каналъ, имѣющій 9 в. дл. и упирающійся въ р. *Вытегру*, которая входитъ въ систему на протяж. 67 в.; отъ Вытегры до р. Свири проведенъ *Онежскій* каналъ 64 в. 125 саж., далѣе р. *Свирь* 188 в., *Свирица* 2¹/₂ в., *Паша* 1 в., *Куйвасари* 6 в., 250 саж и наконецъ *Свирскій* каналъ 38 в. Такимъ образомъ, вся дл. Маринской системы до 909 вер.; изъ этого числа 156 в. (нижн. часть р. Шексны) принадлежатъ Ярославской г., 338 в. 377 саж. Новгородск., 360 в. 125 с. Олонецкой и 54 в. С.-Петербургской. Раздѣльнымъ пунктомъ системы служитъ Еватерининскій-бассейнъ, находящійся въ Олонецкой г. на 3-ей вер. (отъ р. Ковжи) по Маринскому каналу, въ 535 в. отъ устья р. Шексны и 374 в. отъ начала Свирскаго канала. Раздѣльный пунктъ системы считается водою изъ *Ковженскаго* оз., которое можетъ скопить воды до 12 миліон. кубич. саж.; оно съ Еватерининскимъ бассейномъ соединено Константиновскимъ водопроводомъ. Отъ раздѣльнаго пункта на 53 в. по р. Вытегрѣ паденіе воды доходитъ до 291 фут., а въ сторонѣ р. Ковжи на 42 вер. до 64 фут. Мысль о соединеніи р. Ковжи съ р. Вытегрою принадлежитъ Имп. Петру I, который лично обозрѣвалъ эту мѣстность послѣ устройства Вышневолоцкой системы; при немъ же, въ 1710 и 1714 г., были произведены изысканія мѣстности иностранцами Перри, Вестри и Аливари. Исполненіе этого проекта послѣдовало только въ царствованіе Императора Павла I, а окончено при Александрѣ I, въ 1808 г. Шлюзовая часть, занимающая до 103 в., начинается отъ Константиновскаго шлюза на р. Ковжѣ (Вытегорскаго у.) на 499 в. отъ устья р. Шексны и оканчивается шлюзомъ св. Сергія на р. Вытегрѣ, на 599-й вер., близъ уѣз. г-да Вытегры. Всѣхъ шлюзовъ на этомъ пространствѣ 29, изъ нихъ 2 на р. Ковжѣ, 6 на Маринскомъ каналѣ и 21 на р. Вытегрѣ; при шлюзѣ св. Петра на Маринскомъ каналѣ воздвигнутъ обелискъ Петру I, Имп. Александру I-му. Система эта получила названіе Маринской, въ честь Имп. Марин Θεодоровны, принимавшей живое участіе въ осуществленіи великой мысли Петра. Маринская система имѣетъ важнѣйшее значеніе въ торговомъ отношеніи; черезъ нее проходитъ большая часть грузовъ изъ Волги къ С.-Петербур-

бургу и въ северныя губерши: и въ С.-Петербурѣ на Волгу. Значеніе ея годъ отъ году увеличивается. По отчетамъ Главн. Управл. Путей Сообщенія видно, что отъ Рыбинской пристани по р. Шеконѣ отходило слѣдующее число судовъ съ грузами:

1859 г.	1,964 судовъ	16,621,041 п.,	на 12,149,474 р.
1860 г.	1,885	16,684,075	» 16,181,497
1861 г.	2,378	22,084,554	» 17,844,539
1862 г.	2,755	25,002,914	» 20,316,963

Грузъ состоялъ изъ пшеницы и разнаго хлѣба (въ 1862 г. 18,286,503 пуд.), сѣмени льнянаго (1862 г. 2,271,648 пуд.), масла постнаго (въ 1862 г. 111,470 пуд.), спирта (на 269,885 р.), сала, свѣчей, мыла (1,892,310 пуд.), сукна (на 217,938 руб.), металловъ (597,630 пуд.), поташа (97,247 пуд.). Всѣ эти товары предназначаются преимущественно для С.-Петербургскаго порта и малая часть хлѣба разгружается на пути слѣдованія. Кромѣ товаровъ, проходящихъ мимо, въ предѣлахъ Маринской системы производится нагрузка мѣстныхъ произведеній; такъ въ 1863 г. на пристаняхъ системы грузилось 3,801 судно, 14,201 плотъ на 3,414,692 р., въ 1864 г. 3,741 судно, 16,620 плотовъ на 3,252,265 р.; грузъ состоятъ изъ хлѣба, металловъ и издѣлій, дегтя, смолы, разнаго дѣса и дѣсныхъ издѣлій. Пристани находятся при Рыбинскѣ, Череповцѣ, с. Ниловецкомъ, Крохинскомъ пос., Бѣлозерскѣ, с. Константиновѣ, Витергѣ, с. Черныхъ Пескахъ, Вознесеньи и Важинская. При с. Вознесеньи производится преимущественно перегрузка товаровъ, а также многія суда, идущія съ Волги, останавливаются на зимовку. Суда, проходящія по системѣ, вмѣщаютъ въ себѣ грузъ отъ 8 до 9 тыс. пуд. съ осадкою отъ 4 фут. 8 дюйм. до 5 фут. 3 дюйм.

(Storch, Russ. R., VII, 100; Possart, Statist., I, 63; Stuckenborg, Beschreib. all. Canäle, 394; его же, Hydrogr., II, 95, VI, 127; Судох. Дорож., ч. I, Волга, с. XIV, ч. II (поверст. опис. Маринской системы, большой томъ); В. От. Олонцк. г., с. 56; Ашкова, Олонцк. г., с. 134; В. Ст. Новгород. г., с. 95; Пушкаревъ, с. 83; его же, Олонцк. г., с. 66, 89; Андреевъ, Олонцк. г., с. 18; Небольсина, Отатко. Зап., I, 39; Müller, Stromsyst. d. Wolga, 61; Бабота, въ Фролова нагаз. земель., I, 395; Engelhardt Мас., II, 41; Дмитриевъ, путевод. отъ С.-Пет. до Москвы, 201; Власовъ, Кел., I, 70; Собр. опис. и матер. по вѣдом. Мин. Финансовъ, 1863 г., II, 339; Ж. М. В. Д. 1860 г., т. XXIX, 373; Мор. Обер. 1860 г., II, с. 55, 1863 г., 392; Эконом. указ. 1858 г., вып. 28; Нам. кв. Олонцк. г. 1837 г., 176, 1864 г., с. 86; Олонцк. губ. вѣд. 1845, N 10—11, 1846 г., N 3, 29; Собрание чертежей, входящихъ въ составъ Гидрограич. атласа, 1830 г., карты N 1—4).

Маринскій каналъ, соединяющій р. Ковжу (притокъ Бѣлоозера) съ р. Витергою (прит. Онежскаго оз.), входитъ въ сухоходную **Маринскую** систему и находится въ Витергоскомъ у., Олонцкой г. Онъ устроенъ въ 1808 г., длину имѣетъ 9 вер.; начало имѣетъ отъ р. Ковжи на 16 вер. отъ ея истока и на 533

в. отъ устья р. Шексны, венець на 26 в. отъ истока р. Витерги. Маринскій каналъ проходитъ черезъ озеро *Матко* (дл. 750 саж., шир. 400 саж.) *Пустое* и *Лудоожское*, кромѣ того соединяется съ *Ковженскимъ* оз. посредствомъ Константиновскаго водопровода; послѣднее имѣетъ до 60 в. въ окруж., лежитъ выше уровня Матко озера на 105 фут. и питаетъ своими водами каналъ. Глубина канала во время мезонныхъ водъ наибольшая 17 фут. (шлюзъ св. Елисаветы), наименьшая 6 фут. (на 4-й вер. отъ Ковжи). На каналѣ устроено 6 деревянныхъ шлюзовъ и 2 подъемные моста. При шлюзѣ св. Петра построены обелискъ Петру I. (См. Маринская система).

Маринскій, посадъ, Казанской г., Чебоксарскаго у., въ 114 в. къ з.-с.-з. отъ Казани и въ 24 в. къ в. отъ Чебоксаръ, на прав. бер. Волги, при впаденіи въ нее рч. Сундырки. До 1856 г. на мѣстѣ посада находилось с. *Сундырь*, составлявшая съ деревнями одно казенное сельское общество; въ составъ его входили дер.: *Ворошилова*, *Денисова*, *Коновалова*, отдѣленная отъ села оврагами, *Молякова* въ 2 в. отъ села, *Нижній Починокъ* въ 1 в. и *Чекурскій выселокъ* въ 25 в. на островѣ р. Волги. Жители общества, по малоземелью, занимаясь болѣе торговлею и промышленіемъ, просили правительство учредить изъ общества посадъ, назвавъ его въ честь Имп. Маріи Александровны. Въ 1856 г. повелѣно по просьбѣ жителей образовать изъ с. Сундырей и деревень Сундырскаго общества посадъ *Маринскій*; въ то время въ обществѣ было 2,466 душъ. Что касается исторіи с. Сундыря, то изъ акта, хранящагося въ мѣстной думѣ, видно, что село уже существовало въ 1620 г. и по царственной записи царя Алексѣя Михайловича составляло собственность митрополитовъ Сарскихъ, Подонскихъ и Крутицкихъ. Въ 1624 г. въ немъ уже была церковь св. Троицы, митрополитскій дворъ, пивоварен. заводъ и до 46 церквей бобылей. При учрежденіи монастырскихъ штатовъ въ 1764 г. село сдѣлано экономическимъ, а въ послѣдствіи поступило въ вѣдѣніе Государ. Имуществъ. Въ 1864 г. въ посадѣ было ж. 2,964 д. об. п. (1,326 м. п.), изъ коихъ дворянъ 5, купцовъ 89, мѣщанъ 2,732. Кромѣ того, въ прилегающихъ слободахъ Ворошиловой, Денисовой и Коноваловой 763 д. об. п. мѣщанъ. Жители всѣ православные. Въ 1864 г. церквей было 3, изъ нихъ св. Троицы въ 176 в. въ нач. XVIII в., Казанская въ 1761 г. и Кладбищенская—новая; дом. 471 (10 камен.), лавокъ 41, амбаровъ на

пристань 40, харчевня, постоялыхъ дворовъ 15, приходское училище, 5 сельскихъ школъ, станова я квартира, въ зимнее время почтовая станція. Посады имѣетъ во владѣніи 728 десят. земли и 4 водяныя мукомольныхъ мельницы. Изъ занятій жителей замѣчательны: хлѣбопашество, конемъ занимаются до 12 домовъ въ посадѣ и до 70 домовъ въ слободахъ, рыболовство приноситъ выгоды до 7 тыс. р., этимъ занято до 20 домовъ. Многіе промышленяютъ работами на пристани и судахъ, идущихъ къ Астрахани и въ Нижній; мѣстные лошамяна получаютъ въ Астрахани 100—150 р. за одинъ путь. Въ 1862 г. выдано жѣзанамамъ паспортовъ 149 и краткосрочныхъ билетовъ 264. Ремесленниковъ въ 1864 г. было 222 (106 мастер.), изъ нихъ бондарей 53, кузнецовъ 76; кузнецы частію расходятся на заработки по Чебоксарскому у., выдѣляя свои сбываютъ кромя своего города въ Цивильскъ. Посады находясь на Волгѣ, почти противъ устья р. Кокшаги, по которой производится значительный сплавъ лѣса и издѣлій, имѣетъ довольно важное значеніе въ торговлѣ. Главныя предметы торговли составляютъ: хлѣбъ разный, привозимый не только изъ сосѣднихъ уѣздовъ своей губерніи, но также и изъ Симбирской, лѣсъ и лѣсные издѣлія, получаемыя изъ Чебоксарскаго, Козьмодемьянскаго и Царевококшайскаго у. На пристани посады грузилось въ 4-лѣтіе 1859—1862 средн. числомъ ежегодно 256,000 пуд. на 39,971 р., въ томъ числѣ хлѣба 83,765 ш. на 30,875 р., стерляди 337 пуд. на 1234 р., лѣсныхъ издѣлій на 7865 р. На 1852 г. объявлено кушеческихъ капиталовъ 12, изъ нихъ торговали въ городѣ только 8, прочіе въ другихъ мѣстностяхъ. Ярмарокъ въ посады имѣтъ, базары собираются по воскресеньямъ и особенно дѣлаются значительными по оборотамъ зимою, когда везутъ хлѣбъ и лѣсные издѣлія. Въ 1862 г., въ посадѣ было 2 солодовенныхъ и 3 кирпичныхъ зав., выдѣлавшихъ на сумму до 1,250 р.

(Жур. Мин. Вн. Д. 1836 г., т. XX, с. 99—106; Город. посел. II, 331—333; Вспомог. сост. город. посел., ч. I, тетр. XIII, ст. 46—48; Памят. вѣд. Казанс. г. на 1862 г., отд. IV, с. 107—109; Волга отъ Тьера до Астрах., изд. Общ. Самолетъ, с. 210; Нейгартъ, Пузевова. по Волгѣ, II, с. 85; Сухоход. Доруж., ч. I, изд. 1834 г., поверстн. опис. Волги, с. 138).

Маринскій (Марія-Магдалины) женскій 1-го класса монастырь, въ губерніи г-дѣ Вильно; учрежденъ, по Высочайшему повелѣнію въ 1864 г. (9 нояб.). Подъ помященіе монастыря обращенъ упраздненный францисканскій монас. При монастырѣ предположено учредить пріютъ для воспитанія сиротъ и духовныхъ православнаго исповѣданія и дочерей мѣстныхъ, недостаточныхъ чиновниковъ.

(Рус. Изв. 1864 г., N 736, изъ Вѣдом. Вѣстника).

Маринскій изумрудный приискъ, Перисвой г., Екатеринбургскаго у., по прав. сторону рч. Шемейки, впадающей въ р. Больш. Рефты, въ 8 верст. къ сѣв. отъ Срѣтенскаго прииска. Дѣсна жила простирается на 200 саж., изслѣдована на глуб. отъ 3—4 саж.

(Промышл. Листокъ 1838 г., N 32).

Маринскій жельзодѣлательный заводъ, вспомогательный Ревдинскому (П. А. Демидова), Пермск. г., Екатеринбургскаго у., въ 68 в. отъ у. г-да, при р. Ревдѣ. Основанъ въ 1840 г.; производство его состоитъ въ выдѣлкѣ жельза, получаемаго съ Ревдинскаго зав. Выдѣлка жельза простирается на сумму до 52 тыс. р.

(Москва, Пермск. г., II, 231; Памят. вѣд. для горныхъ людей 1862 г., с. 34).

Маринское, окр. г-дѣ Томской г.

I. Г-дѣ, въ 205 вер. къ в.-ю.-в. отъ Томска, по дорогѣ въ Красноярскъ, на лѣвомъ дов. высокомъ берегу р. Кин. До 1856 г. г-дѣ былъ извѣстенъ подъ именемъ села Кійскаго. Въ 1856 г. село возведено на степень окр. г-да, а въ 1857 г. переименовано въ Маринскъ. Въ 1862 г. ч. ж. въ г-дѣ 3,671 д. об. п. (2,178 м. п.), болѣе 500 домовъ, 1 камен. церковь, торговныя лавки на площади противъ церкви, улицы прямыя и широкія съ деревянными тротуарами. Заводовъ 5 (2 мыловар., 1 кожев., 2 кирпичныхъ); производство ихъ незначительно. Ремесленниковъ 50 д. об. п. (38 маст.), въ томъ числѣ 8 ходистокъ. Город. земли 2,511 (104 въ городъ чертъ). Доходы городскіе превосходятъ 2,200 р. Маринскъ имѣетъ немаловажное значеніе, какъ сборный пунктъ отправляющихся на золотыя прииски съ большими задатками и возвращающихся съ большими заработками рабочихъ изъ тайги Маринской, Ачинской и Минусинской. Главныя промыслы здѣшнихъ жителей—работа на золотыхъ промыслахъ и торговля. Особенно выгодную торговлю производятъ здѣшнія иштейныя заведенія и лавки съ краснымъ товаромъ. Въ 1862 г. торг. свидѣтельство выдано купцамъ 73 (1-й гильд. 1, 2-й—5, 3-й—67) и крестьянскихъ 45.

(В. Ст. Томс. г., с. 94; В. П., отъ Ирк. до М., с. 58; Город. посел., V, ч. I-я, с. 27; Небольсинъ, зам., с. 208).

II. **Маринскій** округъ, въ восточн. части г-и. Простр. 1,280 кв. г. м. или 61,952 кв. вер. Только южная часть округа гориста. Вдоль всей ея южной границы, въ направл. отъ ю.-в. къ с.-з., отъ истоковъ Кин до истоковъ Яи, проходитъ сѣв.-запад. оконечность хребта Кузнецкаго Алатау, дающая начало рр. Кинъ и Яи и многочисленнымъ ихъ притокамъ, и пускающая отъ себя дов. значитель-

ныя вѣтви въ южн. часть округа. Хребтъ, простирающійся вдоль юж. границы округа дов. высокъ, а именно высшая его вершина, известная подъ именемъ Большаго Таскыла (въ верховьяхъ Кіи), имѣетъ болѣе 4,500 ф. абс. выс. До сѣвн. линіи Алатау въ Маринск. окр. не достигаетъ, но носитъ пятна вѣчнаго снѣга, въ мѣстахъ защищенныхъ отъ солнечныхъ лучей. Гребень хребта состоитъ изъ гранита, а склоны его изъ глинистыхъ сланцевъ и кристаллическихъ известняковъ; впрочемъ во многихъ мѣстахъ есть выходы діорита. Многія изъ рѣкъ, текущихъ съ упомянутого склона, золотоносны. Горные отроги Алатау простираются дов. далеко къ с., особенно между Урюпомъ и Кією, гдѣ они достигаютъ напримѣръ до окрестностей села Троицко-Тисульскаго, но не доходятъ до большаго Сибирскаго тракта, къ которому неровности поверхности сглаживаются и мѣстность представляется только слегка волнистою. Не находящійся въ связи съ отрогами Алатау—небольшой горный кряжъ *Арга* простирается нѣсколько южнѣе сибирскаго тракта, почти параллельно съ нимъ, изъ Ачинскаго окр. по прав. стор. р. Чулыма, огибающаго этотъ кряжъ съ ю.-в., в. и с.-з. сторонъ узкою лукою. Къ с. отъ сибирскаго тракта поверхность округа представляетъ совершенную равнину. Всѣ рѣки округа принадлежатъ къ системѣ р. Оби и именно праваго ея притока Чулыма. *Чулымъ* сначала захватываетъ восточный выступъ уѣзда тою узкою лукою, которою огибаетъ кряжъ *Арга*. Далѣе Ч. уходитъ въ сосѣдній Ачинскій округъ и описавъ тамъ огромную дугу, обращенную вышукостью къ с.-в., снова вступаетъ въ Маринскій окр. и орошаетъ всю сѣв. часть округа до самаго своего устья (вер. на 500), у котораго р. Обь, на самомъ короткомъ протяженіи, прикасается къ округу. Чулымъ судоходенъ во всей своей длинѣ. Изъ правыхъ его притоковъ значительнъ *Чечкулъ*, орошающій сѣв. часть округа на всемъ своемъ протяженіи (250 вер.), въ напр. отъ в. къ з.; изъ лѣвыхъ: *Уртамъ*, образующій на значит. протяженіи восточн. границу округа (вер. на 80 изъ 120 вер. теч.); *Кондатъ*, принадлежащій округу всѣмъ своимъ теченіемъ (до 300 вер.), и служащій вѣсть съ тѣмъ вост. границею округа (на протяж. 70 в.)*); *Кіа*, принадлежащая округу всѣмъ своимъ теченіемъ (330 вер.) и принима-

ющая въ себя справа: Талаюль и Бирикюль, слѣва Кундатъ, Кожухъ, Сертъ и Тяжинъ; наконецъ *Ялимъюца* 270 вер. теч. и служащая, на большей части своего протяженія, зап. границею округа; она принимаетъ въ себя съ пр. стор. Барзасъ и Золотой Китатъ. Озеро въ округѣ не мало, но всѣ они не велики; множество ихъ лежатъ напр. въ поймѣ р. Кіи, на прав. сторонѣ ея. Болота въ округѣ чрезвычайно распространены и занимаютъ обширныя пространства. Въ южн. части округа, т. е. къ ю. отъ большаго сибирскаго тракта они занимаютъ до 750 кв. вер. Въ большой и наиболѣе пустынной сѣв. части округа, въ странѣ орошаемой Чулымомъ, его прав. притоками и Кондатомъ, топкія и влажныя тундры занимаютъ едва ли не $\frac{2}{3}$ всего пространства. Минеральныя богатства округа весьма значительны. Первое мѣсто между ними занимаетъ росыпное золото, весьма распространенное въ южн. части округа на системахъ рр. Кіи и Яи, и въ особенности на рр. Кіѣ, Талаюль, Кундатъ и притокахъ его Кундустюль, Бирикюль, Кожухъ и Золотомъ Китатъ. Признаки серебряныхъ рудъ были также найдены въ Маринскомъ окр., при впадении Кожуха въ Кію, а мѣдныя руды въ кряжъ *Арга*, но руды эти не разрабатываются. Лѣсами Маринскій округъ весьма богатъ. За исключеніемъ отчасти степныхъ и луговыхъ, отчасти малолѣсныхъ пространствъ, распространенныхъ отъ лѣв. берега Чулымской дуги къ Кіѣ, и мѣстами безлѣсныхъ, обширныхъ тундристыхъ болотъ сѣв. части округа, весь округъ обильно заросъ лѣсами. Древесныя породы: изъ хвойныхъ—сосна, ель, сибирскій кедръ и лиственница, изъ лиственныхъ—береза, осина, тополь. Флора округа, лежащаго между 55 и 58 $\frac{1}{3}$ ° с. ш. уже довольно богата полярными, типами, каковы напр. *Serratula discolor*, *Saxifraga hastata* и др. Дикими животными и пушными звѣрями округъ въ прежнія времена былъ богатъ, и въ особенности южная гористая часть его, куда татары сѣв. части отправлялись за соболями, но золотой промыселъ вытѣснилъ звѣроловство изъ тайги южн. части округа, и теперь въ лѣсахъ округа осталось только достаточное количество бурнудуковъ и бѣлокъ, тетеревовъ и другихъ птицъ. Рыбою рѣки округа весьма богаты, и особенно Чулымъ и Кіа. Жителей въ округѣ, кромѣ г-да, въ 1862 было 49,217 д. об. п. (25,804 м. п.). На кв. м. съ г-хъ приходится немногаго болѣе 41 жит. Населеніе распредѣлено по округу весьма неравномѣрно; зна-

* *Кондатъ* пропущенъ въ словарь по неимѣнію о немъ никакихъ свѣдѣній.

чительное большинство его размѣщено въ дов. многочисленныхъ селеніяхъ вдоль главн. сибирс. тракта (пересѣкающаго округъ отъ з. къ в. и отрѣзывающаго южную его треть), а также вдоль р. Кии, Яи и ихъ притоковъ. Золотой промыселъ привлекаетъ не малый наплывъ временнаго населенія въ южную треть округа. За то сѣверныя двѣ трети его, къ сѣв. отъ сибирскаго тракта, кромѣ теченія главныхъ рѣкъ — Чулыма и Кии представляются совершенною пустынею. Этнографическій составъ населенія не совсѣмъ однообразенъ. Преобладающую массу населенія составляютъ однакоже русскіе (во всякомъ случаѣ болѣе 90⁰/о). Аборигены края, Чулымскіе и другіе татары, до такой степени обрусѣли, будучи осѣдлыми и обратясь въ христіанство, что собственно татаръ-магометанъ во всемъ округѣ осталось въ 1862 г. только 1,108 д. об. п. Между селенно-поселенцами есть евреи (209 д. об. п.) и поляки (202 д. об. п.). Земледѣіе не составляетъ главнаго занятія жителей. Оно производится съ успѣхомъ въ селеніяхъ, лежащихъ вдоль большаго сибирскаго тракта и по р. Кии; избытокъ хлѣба сбывается на золотые промыслы, но не покрываетъ ихъ потребности; недостающій хлѣбъ привозится изъ другихъ округовъ. Скотоводство въ Мар. окр. изъ всѣхъ округовъ Томской г-и наименѣе развито, хотя въ округѣ довольно хорошихъ пастбищъ. Вѣроятно большой запросъ мяса на золотые промыслы поглощаетъ всю прибыль скота. По свѣд. 1862 г., въ округѣ считалось лошадей 25 т., крупн. рогатаго скота до 22 т., овецъ болѣе 30 т. и свиней до 13 т. Особенное развитіе въ округѣ имѣетъ золотопромышленность, которая въ 4-лѣтіе 1860—63 г. занимала среднимъ числомъ ежегодно 1,755 рабочихъ. Промывалось въ этотъ періодъ песковъ среднимъ числомъ ежегодно 32,800,000 пуд. и добывалось золота въ 1860 г. 31 пуд., въ 1861 г. 31 п. 2 ф., въ 1862 г. 35 п. 26 ф., въ 1863 г. 25 п. 5 ф. Со времени же открытія первыхъ росыпей, т. е. съ 1829 по 1859, промито въ Маринскомъ окр. до 727 мил. пуд. песковъ и получено золота всего 1,427 пуд., что составляетъ ежегодно сред. числомъ болѣе 47 пуд. Одни промыслы по р. Кундустуюду во все время ихъ разработки до 1859 г. дали 620 п. *). Число дѣйствующихъ приисковъ въ Мар. округѣ въ 1862 г. простиралось до

*) Въ статьѣ *Кундустъ*, гдѣ приводится эта же цифра, но опечаткѣ сказано «въ 1859 г.» вмѣсто «до 1859 г.»

81. Если земледѣіе, скотоводство, перевозка тяжестей и вообще извозъ составляетъ преобладающія занятія жителей, занимающихъ полосу вдоль большаго сибирскаго тракта, а золотопромышленность — всего населенія южн. части округа, то въ сѣверной и большей его части, между рѣдкими населеніемъ этого края, рѣшительно преобладаютъ звѣринные и рыбные промыслы. Бурундуки и бѣлка доставляютъ главный пушной товаръ, вывозимый отсюда.

(Gmelin, R. ed. 1751, I, 332, III, 569—377; Georgi, R. ed. 1775, II, 510; Палласа, пут., изд. 1786, II, ч. 2-я, с. 433—443, III, ч. 2-я, с. 5; Cochrane, voy., Lond., 1824, I, 206; Шманъ E., II, 1838, p. 26; Humboldt, Centr. As. ed. Mahlman 1844, I, 257; Олениковъ, ист. оф. Сиб., 1844, II, 189 (въ ст. Кіа по опечаткѣ 169); Tchihatcheff, voy., 1845, p. 224—233; Шуровскій, Алт., 1846, с. 193—216; В. Ст. Томс. г. 1849, с. 45, 61 и др.; Небольсинъ, запѣч. на пути въ Вѣр., 1856, с. 268; Шманъ, Архивъ, IX, 196; Н. Полегаевъ, въ В. Г. О. 1860, ч. XXVIII, с. 1—24 (прекрас. статья); В. П., отъ Ира. до М., 1851, с. 84—80).

Маринскъ, село Приморской обл., на прав. стор. Амра при протокѣ соединяющей Амуръ съ оз. Кизи, въ 320 вер. отъ обл. г-да Николаевска, по дѣ 51°41' с. ш. и 157°51' в. д. М. стагъ обстраиваться въ 1855 г., а въ 1859 заключалъ уже до 450 жит. Маринскъ первоначально былъ сдѣланъ городомъ, но въ 1861 г. городъ упраздненъ и замѣненъ отстоящимъ отъ него въ 30 вер. Софійскомъ.

(Ван. Сиб. Отд. 1856, II, 57; Отд. Геогр. Общ. 1857, с. 216; Маахъ, пут., 214, 215; Maximowitch, Flor. амур., p. 376, 451; Максимовъ, въ М. Сб. 1861, с. 281; Ж. М. В. Д. 1861, апр., см. с. 21; А. Афанасовъ, Ам. вѣст., въ М. Сб. 1863, с. 29).

Маріополь или *Юрашева*, мѣст. влад., Херсонской г-и, Елизаветградскаго у-да, при рч. Гиндомъ Елангѣ, въ 27 в. отъ у. г-да. Ч. ж. 179 д. об. п. (92 м. п.), дворовъ 32.

Маріупольскій вряжъ; см. Маріупольскій греческій округъ.

Маріупольскій колоніальный округъ, Александровскаго у-да, Екатеринославской г-и; см. *Нѣмцы*.

Маріупольскій меннонитскій округъ, въ Александровскомъ у-дѣ, Екатеринославской г-и; см. *Меннониты*.

Маріупольскій греческій округъ, въ Александровскомъ у-дѣ, Екатеринославской г-и, состоитъ изъ двухъ частей неравной величины: первая изъ нихъ простирается вдоль праваго берега р. Кальміуса отъ впаденія въ нее рѣч. Осиновой до Азовскаго моря и потомъ на нѣкоторомъ пространствѣ вдоль морскаго берега, а вторая расположена по теченію рч. Мокрыхъ Ялъ до впаденія ея въ р. Велчю. Простраство всего округа составляетъ 3,625 кв. в. Онъ орошается рр. Кобольной, Ялами, Волчьею, Кальміусомъ, Кальдомъ и проч. Неверхность округа представляется ровною, открытою черноземомъ степня, безъ дѣса и значительныхъ возвышеній, кромѣ нелуцественныхъ

кургановъ съ бабами. По направленію рѣкъ, изъ которыхъ однѣ текутъ съ с. на ю., а другія съ ю. на с., высокіе и отвѣсные берега этихъ рѣкъ и быстрое теченіе водъ свидѣтельствуя, что округъ прорѣзанъ съ в. на в. кряжемъ холмовъ, который идетъ почти параллельно с. берегу Азовскаго моря. Центръ всего кряжа составляетъ формація гнейсогранитовая; въ ней попадаются горный хрусталь, аметистъ и топазъ, также желѣзные руды въ большомъ количествѣ. Съ сѣверной стороны на этой формаціи лежатъ непосредственно граувакковая формація, кое-гдѣ прорѣзанная краснымъ и зеленымъ порфирани и толщами зеленой яшмы; за ней формація горнаго известняка, въ сѣверо-восточной части округа, формація каменноугольная, которой пласты представляютъ то удобство для разработки и сбыта, что эти мѣсторожденія находятся вблизи моря. Съ южной стороны кряжа названныхъ формацій не замѣтно, потому что онѣ покрыты горизонтальными пластами раковистаго известняка третичной формаціи и нагосами чешуйчатыми и плинскими. Бѣлый песокъ и фарфоровая глина находится здѣсь въ большомъ количествѣ, обыкновенно на формаціяхъ гнейсогранитовой, граувакковой и горнаго известняка. Здѣшняя бѣлая глина составляетъ чистый каолинъ, нѣжный на ошупь, сильно всасывающій воду въ сухомъ состояніи и трудно плавящійся въ огнѣ. Главныя мѣсторожденія этой глины находятся близъ с. Новотроицкаго, на Сухой Волноватѣ, близъ рѣч. Сухіе Ялы, близъ с. Новая Карагуба и пр. Большую часть этихъ мѣсторожденій жители округа греки разрабатываютъ для бѣленія своихъ домовъ. Число жителей въ округѣ 39,667 об. п. (20,815 м. п.), почти всѣ православ., онѣ размѣщаются, въ 24 селеніяхъ, изъ которыхъ значительнѣйшія: *Сартана, Каринь, Бешевъ, Платевка, Стила, Мало-Янисалъ, Старый Берменчикъ, Большой Янисалъ, Камарь, Баатарь, Мангутъ и Ята*. Названія селеній нерѣдко указываютъ, изъ какой крымской мѣстности вышли ихъ основатели. Греки мариупольскаго округа занимаются земледѣіемъ, скотоводствомъ и рыболовствомъ, а также отчасти и мелочной торговлей. Произведенія ихъ полей сбываются преимущественно въ Мариуполѣ; скотоводство на столько значительное, что владѣльцы стада, не имѣя достаточныхъ выгоновъ, должны прогонять гурны и стада свои въ Крымъ и другія окрестныя мѣста, гдѣ имъ дешевле и удобнѣе избѣять возмож-

ность хорошо содержать и размножать ихъ. Рыбныхъ заводовъ въ округѣ 45; другихъ разныхъ заводовъ 11. Торговля округа находится въ тѣсной связи съ торговлей г-да; въ округѣ находится 1,225 склад. магазинов.

(Ж. М. Вн. Д. 1843, ч. XI, с. 34—69; Гор. Жур. 1833 г., ч. IV, с. 49—90, 1836 г., ч. I, с. 1—43; Павловича, Екатеринос. г., с. 100, 165, 167—8, 274; Слѣс. нас. мѣстъ Екатеринос. г.).

Мариуполь, портовый г-дъ Екатерин. г., на с. берегу Азовскаго моря, близъ устья р. Кальміуса, подл. 47°5' с. ш. и 55°14' в. д., въ 400 в. отъ Екатеринослава, на почтовомъ трактѣ изъ Крыма въ Бахмутъ и Таганрогъ, вслѣдствіе чего у Мариуполя находится переправа черезъ Кальміусъ. Есть мнѣніе, что мѣстность нынѣшняго г-да была заселена еще въ древности, и что здѣсь находился городъ Адахаха. Затѣмъ въ средніе вѣка неизвестно никакихъ поселеній у устья Кальміуса; но тѣмъ не менѣе мѣстность эта исторически замѣчательна: немного выше Мариуполя впадаетъ въ Кальміусъ р. Калець или Кальчикъ, прославленная первымъ пораженіемъ русскихъ монголами въ 1224 г. (битва при Калетѣ). Основаніе нынѣшнему городу положено только въ XVIII вѣкѣ. Въ 1779 году, по внушенію Суворова, жившіе въ Крыму греки, числомъ до 18,000 чел., просили о принятіи ихъ въ русское подданство и водвореніи ихъ въ Россію; имъ предоставлены были нѣкоторыя привилегіи и отведены земли близъ тогдашней Дидпровской линіи въ двухъ мѣстахъ: 1) отъ самаго моря, вдоль праваго берега р. Кальміуса, и 2) по рр. Волчьей и Мокрые Ялы. Поселенія этихъ грековъ и образовали въ послѣдствіе греческій округъ, центромъ котораго сталъ вновь возникшій г-дъ Мариуполь. При учрежденіи Екатеринославскаго наместничества Мариуполь былъ назначенъ у-днмъ г-домъ, каковымъ и оставался до 1807 г., когда онъ присоединенъ въ вѣдомству Таганрогскаго градоначальства. Съ 1852 г. Греки мариупольскаго округа въ исполненіи земскихъ повинностей подчинены дѣйствию общихъ узаконеній, наравнѣ съ прочими жителями г-ніи. Съ 1859 г. мариупольскій округъ отдѣленъ отъ Таганрогскаго градоначальства и вѣдчиненъ особому правленію Мариупольскаго Греческаго суда. Мариуполь состоитъ изъ самаго г-да и двухъ его предмѣстій: Маринска и Карасу. Въ 1864 г. въ Мариуполѣ было 7,440 ж. об. п. (3,844 м. п.); изъ нихъ 106 католиковъ и 393 евреевъ. Домовъ въ городѣ 1,203, большею частію каменныхъ. Городской земли сличномъ 12,000 дес.; городскихъ домовъ

12,666 р. Население состоит почти исключительно из греков; они отличаются торговым духом, но весьма мало образованы. Главное занятие жителей составляет торговля. Почетн. гражд. и купцов 221; магазинов для склады товаров 126; лавок 42, трактир 1, гостиница 2, харчевень 3 и постоялых дворов 4. Купеческих капиталов в 1862 г. объявлено 117. Бѣднѣйшіе из жителей занимаются земледѣіемъ и рыболовствомъ для продажи иностраннымъ купцамъ. Ремесленники в г-дѣ болѣею частью многолюдны; в 1864 г. ихъ было 214 (мастеровъ 140). Фабрикъ и заводовъ в томъ же г. числилось 14, изъ которыхъ черепичныхъ и кирпичныхъ 10. В г-дѣ бываетъ одна въ годъ ярмарка, на которую привозится товару на 120,000 р., а продается на 40,000 р.; кромѣ того бываетъ торговый съѣздъ в родѣ ярмарки, на который привозится товаровъ на 75,000 р., а продается на 25,000 руб. Мариуполь есть первый послѣ Таганрога портъ Екатеринославской г-ни; рейдъ его открытъ отъ ю.-вост.; грунтъ морскаго дна иловатый; якорная стоянка в 1½ мили разстояніемъ отъ г-да, на глубинѣ 14 ф.; далѣе, по направленію фарватера, море имѣетъ отъ 12 до 22 ф. глубины. Такимъ образомъ къ городу могутъ приближаться суда довольно большихъ размѣровъ, но плоскодонной постройки, особливо при ю.-в. вѣтрѣ, нагоняющемъ воду. Главный недостатокъ гавани заключается въ томъ, что она мелководна, хотя въ гораздо меньшіе степени, чѣмъ Таганрогская. Устье Кальміуса служитъ гаванью для лодокъ и пристанью для гребныхъ судовъ. Вдоль праваго его берега устроена каменная набережная, отъ которой проведено в г-дѣ шоссе; входъ въ устье загражденъ баромъ, на которомъ воды всего отъ 3 до 5 ф., вслѣдствіе чего нагрузка судовъ на рейдѣ производится посредствомъ небольшихъ судовъ и барказовъ. В 5-ти-лѣтіе 1860—1864 гг. изъ Мар. отпускалось ежегодно за границу товаровъ средн. числомъ на 3,116,715 р., а привозилось на 6,934 руб. Главные предметы отпуска состояли изъ пшеницы и льнянаго сѣмени; весьма второстепенное значеніе въ этомъ отпускѣ имѣютъ сурьянца, воловьей кожи и рожи. Товары свозятся въ Мариуполь изъ Міусскаго округа Земли Войска Донскаго и тѣхъ уѣздовъ Екатеринославской губерніи, которые находятся влѣво отъ Днѣпра. Подвозъ товаровъ много затрудняется неудовлетворительнымъ состояніемъ сухопутныхъ дорогъ. Иностранныхъ

судовъ бываетъ ежегодно въ приходѣ около 170, русскихъ каботажныхъ до 600. На послѣднихъ свозится преимущественно рыба изъ разныхъ мѣстъ Азовскаго побережья и съ Дона. Въ Мариуполѣ находится 5 церквей православныхъ, 1 римско-католич. и 1 еврейск. молитв. домъ. Въ церкви Успенія находится чудотворная явленная икона Божіей Матери, перенесенная бакчисарайскими греками при переселеніи ихъ изъ Крыма. Къ храмовому празднику Успенской церкви въ Мариуполь въ значительномъ количествѣ стекаются богомольцы, преимущественно съ Дона. Въ Мариуполѣ 4 учебныхъ заведенія и почтовая станція.

(Эконом. соот. город. Евр. Р., т. 1, с. 34—37; Гер. вѣст. Р. Имп., т. III, с. 136—196; Павлович, Екатеринослав. г., ст. 23, 26, 41 и слѣд.; 212 и слѣд.; В. Ст. Евр. г., с. 31, 142, 163 и слѣд.; Сухолина, Лопя Азовск. м., с. 54, 56; Заблоскій, т. 3, с. 318; Baer und Helmersen Beiträge, B. II, s. 52; Potzold, s. 285, 377, Демидовъ, т. 1, с. 322; М. Об. 1839 г., N 3, с. 241; Ств. Арх., т. XXII, отд. II, с. 110, т. XXXIII, отд. II, с. 74; Спальковский, пров. обзор. вст. Новорос. кр., т. 1, с. 129; Одесскій вѣст. 1836 г., N 28, 1848 г., N 23, 70, 1857 г., N 30; Комер. газ. 1834 г., N 149; Новорос. Кален. 1857 г., с. 71 и 90; Ж. М. Вн. А. 1843 г., XI, 34, 65, 1851 г., XXXIII, 30, 54, 176; Pallau, 2-мо voyage, II, p. 270; Зап. Одес. Общ., т. с. 201; III, 295, IV, 258; Юрманъ, V, s. 242; Storch, B. K., VIII, s. 102; Будимевъ, I, с. 22).

Мариграветъ, мѣстъ на восточномъ берегу Куриандскаго полуострова, къ с. отъ Ангерскаго оз., подъ 57°22' с. ш. и 40°49' в. д.; низкій, песчаный, покрытый множествомъ эрратическихъ валуновъ, разбросанныхъ и въ морѣ на далекое пространство.

(Орловскій, ст. об. Курл., 39).

Марки, слобода (влад.), Воронежской г., Острожскаго у., въ 45 в. къ в.-ю.-в. отъ у. г-да, при р. Маркѣ. Ч. ж. 2,529 д. об. п., 343 дв., ярмарка въ день Вознесенія, на которую сред. чис. привозится ежегодно на 45 тыс. руб., продав. на 20 тыс. р.; на нее пригоняютъ много рогатаго скота. Винокуренный зав. (Станевича) основ. въ 1844 г.; на немъ въ 1862—63 г. выкурено 28,283 вед. безводн. спирта изъ 82,439 пуд. ржаной муки.

(В. Ст. Воронеж. г., слѣд. спец., с. 79; Стат. Очер. Воронеж. губ., кв. 1, с. 60, 67; Воронеж. губ. вѣд. 1861 г., N 15, с. 167).

Маркова, деревня, Олонецкой г., Вытегорскаго у., съ крупчатой мельницей (Ишкарина), на которой в 1863 г. смолото 8,130 четвертей преимущественно пшеницы на 79,600 р. при 57 рабочихъ. Пшеница закупается въ Рыбинскѣ, мука сбывается въ С.-Петербургу. Въ 1859 г. было размолото хлѣба 5,640 четв. на 49,320 р.

(Олонек. губ. вѣд. 1860 г., N 51, с. 219).

Марковка: 1) ил. *Адьятанковъ*, сл. (каз.), Воронежской г., Богучарск. у., въ 60 в. къ ю.-з. отъ у. г-да, при верхнемъ р. Богучарки. Ч. ж. 3,592 д. об. п., 404 дв., 2 ярмар.

ки: на 2 недѣлѣ Вал. поста и 6 октября. На нихъ въ 1860—63 г. средн. числомъ привезено товаровъ на 18 тыс. р., продано на 10,400 р.

(Воронеш. губ. вѣд. 1861 г. N 16, с. 180).

2) мѣст. (вл.), Подольской г., Ямпольскаго у., въ 40 в. къ с.-в. отъ у. г-да, при р. Шумиловѣ. На право мѣстечка имѣеть грамоту Станислава Августа въ 1767 г., подтвержденную въ 1819 г. Ч. ж. 912 д. об. п., 114 дв., правосл. церковь, еврейск. молитв. домъ. (Город. посел. ч. IV, с. 129, Ж. М. В. Д. 1845 г., т. IX, стр. 316).

3) слобода (влад.), Харьковской губерн., Лебединскаго уѣзда, въ 45 верст. отъ уѣздн. г-да, при р. Сулѣ. Ч. жит. 1,899 д. об. п. (620 м. п.) малороссіянь; дворовъ 198; церковь, 2 ярмарки.

4) слобода, бывшихъ коннозаводскихъ крестьянъ, Харьковской г., Старобѣльскаго у-да, въ 84 в. къ с.-в. отъ у. г-да, при верховьяхъ р. Деркула. Ч. жит. 7,165 д. об. п. (м. п. 3,500) малороссіянь; 894 дв., 2 церкви, приходское училище, базаръ по воскресеньямъ, 4 ярмарки.

(Паллас, т. I, р. 361, 362).

Марковское, село (влад.), Вологодской г., Кадниковскаго у., въ 2 станѣ, Пельшемской волости, съ винокурненнымъ зав. (Лихачева), на которомъ въ пер. 1862—63 г. 50,051 вед. алкоголя изъ 117,252 пуд. ржаной муки и 15,363 пуд. солода. Заводъ этотъ есть самый большой въ цѣлой губернии.

Марковщина, имѣніе Гродненской г., Бѣлостокскаго у., съ суконною фабрикою (Лыщинскаго), на которой въ 1861 г. выдѣлано сукна 24,000 арш. на 32,200 р. при 97 рабочихъ. Фабрика основана въ 1824 г.

(Вобровскій, Гроднен. губ., ч. II, с. 294).

Марковъ, мѣстечко (каз.), Виленской г., Вилейскаго у., при р. Гордени. Въ 1519 г. оно было раззорено русскими; въ XVIII в. было королевскимъ староствомъ. Ч. ж. 369 д. об. п., 45 дв., правосл. церковь.

(Каразинъ, Истор. Рос., т. VII, прилч. 199, Город. пос. ч. I, с. 184; Корень, Вилен. г., 348, 748).

Марковъ Троицкій, замѣтный муж. м., Витебской губ., въ 2 в. отъ Витебска на прав. берегу р. Зап. Двины. Въ нач. XVII в. на мѣстѣ монастыря отшельникъ Маркъ Змяиницъ, построилъ часовню. Къ нему стали стекаться русскіе монахи, вслѣдствіе чего князь Левъ Самуилъ Оганскій, тиунъ Троицкій, построилъ здѣсь вмѣсто часовни дерев. церковь во имя св. Троицы. Сынъ его, князь Семень, въ 1687 г. распространилъ церковь, и устроилъ иконостасъ камен. Въ 1751 г.

униатской¹ деканъ Лукашевичъ ворвался въ монастырь съ шляхтою, разграбилъ имущество и архивъ, а монаховъ всѣхъ выгналъ. Въ монастырѣ тогда же поселились базилианы. Въ 1771 г. съ присоединеніемъ къ Россіи Бѣлороссіи, монастырь обращенъ въ православіе. Въ 1797 г. здѣсь учреждена архимандрія. Нынѣ здѣсь 3 церкви, изъ нихъ соборъ во имя Св. Троицы.

(Истор. Рос. Іерар., ч. V, с. 48—50; Ратшинъ, Мем. и пер., с. 22; Вель-Корниловичъ, Истор. свѣд. о Бѣлорус., с. 51; Мат. для Стат. 1841 г. отд. I, с. 35, Ж. М. В. Д. 1839 г. XXXIII, стр. 182).

Маркула, гора; см. *Маркула*.

Маркушевскій-Влаговѣщенскій погостъ, Вологодской губерн., Тотемскаго у., во 100 вер. къ с.-в. отъ у. г-да, при рр. Тарнагѣ и Маркушѣ. Въ немъ замѣчательны 2 церкви: Благовѣщенія, освященная въ 1754 г., и св. Николая въ 1758 г.; обѣ они были прежде монастырскими мужскаго *Николаевскаго-Маркушевскаго* монастыря (предполагалось въ 50-хъ годахъ XIX ст. построить каменную церковь). Монастырь былъ основанъ въ 1576 г. старцемъ Агапитомъ и потому первоначально назывался Агапитовою пустынею, а потомъ сталъ именоваться *Николаевскимъ* мон. Въ 1752 г. монаст. сгорѣлъ, но былъ вскорѣ опять обстроенъ, а въ 1764 г. упраздненъ. Въ церкви замѣчательна древняя чудотворная икона св. Николая, Евангеліе, подаренное царевною Татьяною Михайловною, потиръ, 4 креста. Мощи св. Агапита покоятся въ особой часовнѣ подъ спудомъ; на гробницѣ лежатъ его вериги.

(Вологод. губ. вѣд. 1849 г. N 44—47; Истор. рос. Іерархія, ч. V, с. 51).

Мармарашень или *Мармашень*, древній монастырь, Эриванской г., Александропольскаго у., въ дер. Ганлиджа (ни на картѣ, ни въ спис. насел. мѣстъ не означено ни монастыря, ни деревни), къ с.-в. отъ Александрополя. Изъ надписи, оставшейся на южной стѣнѣ храма, видно, что монастырь основанъ Велик. Кн. Вахрамомъ, сыномъ Григорія, Велик. Кн. Арменіи, въ 437 г. (XII в.) по дѣтосчисленію Армянъ, въ царствованіе Сумбата. При этомъ монастырю пожалованы разныя угодья. Изъ другой надписи видно, что мон. былъ разрушенъ невѣрными и оставался въ запустѣни. При атабегахъ Иванѣ и Мантандурѣ, монастырь (въ 1173 г. по армян. исчисленію) былъ опять возобновленъ. Первымъ настоятелемъ монастыря былъ архимандритъ Еремія. Стѣны храма сложены изъ тесаныхъ камней; дл. и шир. его по 22 саж. По близости церкви видны развалины паперти и ко-

локольни, а въ окрестностяхъ осталось нѣсколько полуразрушенныхъ церквей.

(Газ. Кавказъ 1846 г., N 42; Сбор. газ. Кавказъ 1846 г., ч. II, ст. 268—271; Brosset, Rapport sur un voy. archéolog. dans la Géorgie etc., III rapport, p. 88; Закавк. Вѣстн. 1852 г., N 2, с. 7; газ. Кавказъ 1849 г., N 23, с. 92, 1852 г., N 11, с. 45; Erman Arch., XII, 358).

Мармолъевка (Мормолиевока), село (вл.), Киевской г., Сквирскаго у., въ 27 в. отъ у. г-да, при р. Стругѣ. Ч. ж. 502 д. об. п., 85 дв., церковь Арх. Михаила, основ. въ 1734 г. При селѣ есть замковище, имѣющее 50 с. въ окруж.; тутъ же есть пещеры или ямы, изъ нихъ одна имѣетъ въ дл. 80 саж., шир. 7 саж., другія же по 8 саж. дл.

(Фундуклей, Обзор. погвалъ и валовъ Киев. г., стр. 48, 49; Похлевицъ, Сказан. о населен. мѣст. Киев. г., 205).

Марнеули (Кунджруль), деревня (каз.), Тифлисской губернии и уѣзда, въ 36 верст. отъ Тифлиса, по Елизаветпольской почтовой дорогѣ, при р. Алгетѣ. Чис. жит. 46 д. об. п., 9 дв. Здѣсь было древнее укрѣпленіе; по геройскимъ подвигамъ гарнизона этого укрѣпленія окрестныя высоты названы *Ламта*, т. е. высоты львовъ. Остатки православи. церкви и укрѣпленія цѣлы еще и донынѣ. Черезъ р. Алгетъ въ древности на этомъ мѣстѣ находился мостъ, слѣды котораго видны и теперь. Къ югу отъ деревни видны слѣды греческаго селенія Екклесія (т. е. церковь), при которомъ еще въ XVIII в. добывали уного селитры.

(Закавк. Вѣстн. 1850 г., N 16, с. 62).

Маровъ Верхній, слобода (каз.), Воронежскаго г., Острогоскаго у., въ 37 в. къ ю.-в. отъ у. г-да, при протокѣ Маровъ. Ч. ж. 1,508 д. об. п., 151 дв.

Марсанда, урочище Таврической г., Ялтинскаго у-да; см. *Массандра*.

Мартана (по картѣ *Урусъ-Мартанъ*), р., Терской обл., прав. прит. Сунжи. Начало беретъ въ Аргунскомъ окр., въ общ. Шехо, течетъ въ направленіи къ с. и въ Сунжу впадаетъ между Закавъ-юртомъ и Грозной, Чеченскаго окр. Направленіе ея къ с., длина до 60 вер. Въ нее впадаютъ слѣва довольно значительныя притоки Теньга и Рошня.

(Верже, Чечня и Чеченин, с. 13; Вубовъ, карт. Кавказъ, III, 153; Galdenstädt's Reis., I, 171; В. Ст. Старорос. г., с. 55).

Мартвили, мон. въ Мингрелии, Кутаисской г., къ в. отъ м. Зугдиди, между долинами рр. Цхенись-цхали и Абаци, на горѣ, имѣющей здѣсь отъ 4 до 500 ф. высоты надъ равниною. По преданію, монастырь основанъ на томъ мѣстѣ, гдѣ во времена язычества находился большой дубъ, подъ которымъ приносились жертвы; главный жрецъ назывался Чкони-диди (чкони—дубъ, диди—большой). Поэтому епис-

копы монастыря имѣютъ титулъ Чкондидели. Храмъ монастыря во имя мучениковъ основанъ въ X в. Георгіемъ II, царемъ Абхазіи, царствовавшимъ отъ 921—955 г. Онъ имѣетъ форму креста съ 4 полукруглыми выступами, раздѣленными высокими нишами. Въ немъ сохранилось нѣсколько надписей и изображенія Спасителя и Божіей Матери; тутъ же находятся гробницы Дадіановъ. Въ нѣсколькихъ шагахъ отъ церкви стоитъ старая башня, служившая прежде колокольнею и вмѣстѣ съ тѣмъ цитаделью; новая же находится возлѣ келій епископа.

(Brosset, Descript. géograph. de la Géorgie par le Tr. Wakhoucht, p. 395; Brosset, Rapport sur un voy. archéolog. dans la Géorgie etc., VII-ème rapport, p. 11—17; Dubois, voy. autour du Caucase, vol. III, p. 39—47; Руков. къ познав. Кавк., II, кн. II, с. 166; В. Ст. Кутаис. г., с. 153; газ. Кавказъ 1852 г., N 68, с. 295; Kiaproth, II, 38).

Мартиресъ (по картѣ *Мартиреса*, а въ спис. населен. мѣстъ не показанъ), монастырь Эриванской г., Нахичеванскаго у., къ с.-с.-в. отъ у. г-да. Монастырь во имя Божіей Матери и разоренная церковь неизвестно когда построены, также какъ и другая церковь, изсѣченная въ цѣлой скалѣ и донынѣ хорошо сохранившаяся.

(Шенелъ, истор. зам. Армян. обл., с. 234).

Мартіамъ, урочище Таврич. г., Ялтинскаго у-да, на южномъ берегу Крыма, въ 11 в. къ в. отъ Ялты. Это урочище, раздѣляющееся на верхній и нижній Мартіамъ, состоитъ изъ нѣсколькихъ участковъ, принадлежащихъ нѣсколькимъ владѣльцамъ, построившимъ здѣсь дачи.

(Новорос. Календ. на 1851 г., с. 217; Ж. М. Вѣд. А. 1851 г., т. 5, с. 152).

Марткопи (Марткоби) по грузински—пустынный, запустѣвшій муж. монастырь Тифлискаго г. и у., въ 23 в. къ с.-з. отъ Тифлиса при р. Марткоби. Монастырь основанъ въ VI в. Св. Антоніемъ, однимъ изъ Сирійскихъ отцевъ, пришедшихъ въ Грузію. Онъ основалъ церковь Спасителя и кельи, самъ же жилъ въ построенной не въ далекомъ отъ туда башнѣ, въ коей былъ устроенъ также храмъ и по этому получилъ названіе стапника. Царь Вахтангъ I поставилъ здѣсь епископа, называвшагося послѣ Руставскимъ. Въ 1725 г. монастырь и церковь были разрушены лезгинами, а въ 1823 г. обвалился главный куполъ церкви. Въ церкви, влѣво отъ царскихъ дверей, находится могила Св. Антонія. До сихъ поръ сохранилась стѣна, окружавшая монастырь, и видны слѣды до 50 камен. келій. Въ монастырь приходитъ много богомольцевъ въ день Успенія Богородицы, 15

августа. Служба совершается въ часовнѣ. Здѣсь сохранилась колокольня, съ надписью XVII в. Около монастыря находится селеніе *Мартокомъ* съ 2,900 д. об. п., 463 дв. и церковь, въ коей покоится тѣло еп. Стефана. *Мартови* было когда-то въ числѣ городовъ и имѣло своихъ коурововъ. Близъ селенія лежитъ озеро, осаждающее соль.

(Поселенія, опис. Мартовскаго повоа, Укр., изд. 1847 г., in 12; Закавк. Вѣст. 1848 г., N 28, с. 113; Ж. М. В. А. 1840 г., т. XXXVIII, 229; Brosset, Descript. géograph. de la Géorgie par Wakhoucht, 303; Кавк. Кал. 1855 г., ст. 578; Обзоръ влад. за Кавказ., ч. I, с. 373; Brosset, Rapport sur un voyage archéol. dans la Géorgie etc., 2-de livraison, 1-er rapport, p. 52—53; Закавк. Вѣст. 1846 г., N 23; Klaroth, voy., II, 67; Dubois, voy. IV, 203; Евразія, ст. оп. Закавк. кр., 147).

Мартовая, слобода (каз.), Харьковской г-ни, Болчанскаго у-да, въ 45 в. отъ у. г-да, при р. Сѣв. Донцѣ и рч. Мартовой. Ч. жит. 2,570 д. об. п. (1,250 м. п.) малороссіянъ; дворовъ 437; базары; ярмарки 2.

(Харьковск. губ. вѣд. 1858, N 33).

Мартоноша или *Восьмая Рота*, сел. (казен.), Херсонской г., Елисаветградскаго у., при рч. Малой Висы, въ 96 в. отъ у. г-да. Ч. жит. 2,111 д. об. п. (1,167 м. п.), дворовъ 414.

Мартышка, сельцо (влад.), Владимирск. г., Переяславскаго у., въ 18 в. отъ у. г-да. Ч. ж. 142 д. об. п., 17 двор. и 2 завода: стекланный (Поваляшина), на которомъ въ 1861 г. видѣлано разной аптекарской посуды 1,249,500 штукъ на 26,896 р., при 71 рабочиѣхъ; химическій (Болдырева), на коемъ въ 1861 г. видѣлано крѣпкой воды, купороснаго масла и соленой кислоты 2,100 п. на 2,750 р., при 5 рабочихъхъ.

Мартынова (*Елань*), село (каз.), Самарской г., Бугуруславскаго у., въ 55 вер. отъ у. г-да, при р. Мочагаѣ. Ч. ж. 1,694 д. об. п., 129 дв.

Мартыновка: 1) *М.* или *Голодаевка*, слоб. (влад.), Земли Войс. Дон., Миусскаго окр., при р. Миусѣ, въ 30 вер. къ ю. отъ окр. села Новопавловскаго. Ч. жит., по свѣд. 1869 г., 3,927 д. об. п. (1,978 м. п.); дворовъ 628. Ярмарки 3. У слободы находится одинъ изъ немногихъ мостовъ черезъ р. Миусъ.

(Красновъ, Зем. В. Донск., с. 117, 378).

2) *М. Городишнская* (*Сальская*), слобода (влад.), Земли Войска Донскаго, 1-го Донскаго округа, въ 55 верст. къ юго-зап. отъ окр. ст. Константиновской, при рѣкѣ Салѣ. Ч. жит., по свѣд. 1859 г., 2,119 д. об. п. (1,087 мужскаго п.); дворовъ 185. Находящаяся здѣсь мельничная плотина замикаетъ мость, такъ какъ мостовъ на р. Салѣ нѣтъ.

2 ярмарки, изъ которыхъ вторая, съ 1-го октября продолжается 7 дней; въ 1859 г. сюда привезено товаровъ на 315,000 р., а продано на 30,000 р.

(Красновъ, Зем. В. Донск., с. 265, 383).

3) село (влад.), Киевской губерни., Каневскаго уѣзда, въ 18 верст. отъ уѣздн. г-да, при прудѣ. Ч. ж. 1,375 д. об. п., 160 дв., церковь и свеклосахарный зав. (Понятовскаго), основ. въ 1850 г. На немъ въ 1860—61 г. видѣлано песку 15,463 пуда.

(Общ. разв. отрасл. пром., ч. I, с. 8).

4) село (влад. и каз.), Черниговской губ., Борзенскаго у., въ 30 в. отъ у. г-да. Ч. ж. 1,774 д. об. п., 312 дв.

Мартыново, озеро, Рязанской г. и у., къ с.-в. отъ Рязани, принадлежить къ группѣ озеръ, соединенныхъ между собою протоками и имѣющихъ стоки посредствомъ р. При въ Оку. Дл. его 6 вер., шир. 1¹/₂ в. Отъ него при дерев. Калдевой отдѣляется правильное русло р. При. Сѣвер. берега озера обработаны и населены, прочіе же болотисты. Оно соединяется на с. съ озер. *Сотворемъ*.

(Барановичъ, Рязан. губ., с. 88).

Мартьяновская пристань, на р. Чусовой, Пермской г. и у., къ в.-с.-в. отъ Перми, на которой въ 1859' — 62 г. средн. числомъ грузилось 525,561 пуд. на 1,570,405 р., изъ нихъ сала и масла коров. 493,337 п. на 1,513,085 р., металловъ 16,671 пуд. на 21,723 р., чая 2,797 пуд. на 29,637 р.

Мартьяновскіе платиновые прииски, Пермской г., Верхотурскаго у.: 1) въ 8 вер. отъ Висимо-Шайтанскаго зав., по ложу, впадающему справа въ р. Бол. Мартьянъ. Господствующая порода здѣсь хлоритовый сланецъ, понадается серпентинъ, диабазъ и хромовое желѣзо. Разрабатывался съ 1827 — 28 г., 1830—39 г.; платины получено 86 п. 20 ф. Здѣсь найдены 4 самородка отъ 5 до 20 ф. вѣсомъ; 2) въ 15 в. отъ того же завода, по рч. Мартьяновкѣ, притоку Шайтанки. Разрабатывался въ 1828 г.; платины получено 2 пуда 4 фун.

(Гор. Жур. 1846 г., ч. III, с. 283; Шуровскій, Уральск. кр., стр. 317).

Маруха, р., правый притокъ Кодора, въ Цебельдинскомъ приставствѣ Кутаисскаго генералъ-губернаторства. Начало беретъ у *Марухскаго* перевала, ведущаго черезъ главный Кавказскій хр. изъ Цебельды въ долину р. Зеленчука Кубанской области и обозначенаго на плоской вершинѣ хребта широкою впадиною. Маруха выходитъ глубоко про-

ритмы, узкимъ ущелиемъ стремится въ широкую долину, обставленную высокими скалами, течетъ сперва къ ю.-в., потомъ къ ю., и, принявъ въ себя ручейки и р. Аденте, впадаетъ въ Кодоръ, послѣ 100 вер. теченія. Въ тѣснинахъ Мар. видны сначала большіе обломки сіенита и диабазы, изобилующаго роговою обманкою, а въ верхнихъ частяхъ горы обнаженіе прогонины и слюдянаго сланца.

(Гор. жур. 1832 г., ч. II, с. 38, 74).

Марухъ, гора, въ глав. Кавказ. хр., на границѣ Кубанской обл. и Абхазіи; у подошвы ея вытекаетъ р. Кодоръ (можетъ быть одинъ изъ ея источниковъ). Она значительно по высотѣ, по большей части покрыта снѣгомъ, имѣетъ сѣрый цвѣтъ, форма ея округленная.

(Dubois, voy., I, 305).

Мархинскій улусъ якутовъ, Якутской обл., Вилюйского окр., по рр. Вилюю, Мархѣ, Тюкяню и др. Въ 1859 г. улусъ состоялъ изъ 14 наслеговъ и содержалъ въ себѣ 14,137 д. об. п., 3,021 дв., церкви въ *Нюрбѣ* (въ 250 в. отъ Вилюйска, при р. Вилюѣ).

Марціальныя воды; см. *Комчозерскія* воды.

(Къ библ.: Дашкова, Олов. г., с. 94; Пав. кв. Олов. г. 1858, стр. 130).

Марченкова балка или *Подольскіе хуторы*, казачьи хутора, Хорольскаго у-да Полтавской г-нии, при урочищѣ Подолѣ, въ 43 в. къ ю.-в. отъ Хорола. Ч. жит., по св. 1859 г., 1858 об. п. (757 м. п.), малоросіанъ. Дворовъ 215.

Марчихина Вуда, село (каз.), Черниговской г., Глуховскаго у., въ 35 в. отъ у. г-да, при р. Шенкѣ. Ч. ж. 2,887 д. об. п., 312 дв., 2 церкви.

Марчуги, село, влад., Московской г., Бронницкаго у., въ 20 вер. отъ у. г-да, на р. Москвѣ. Жит. 749 д. об. п., двор. 75. Замѣчательно тѣмъ, что было вотчиною кн. Пожарскихъ, пожалованною имъ царемъ Иоанномъ IV взаменъ старыхъ владѣній, ближайшихъ къ Польшѣ. Здѣсь жилъ кн. Михаилъ Ѳеодоровичъ Пожарскій и по преданію женился здѣсь на дочери сосѣдняго владѣльца Евфросиніи Ѳеодоровнѣ Беклемишевой. Родившійся отъ этого брака знаменитый кн. Дмитрій Михайловичъ вѣроятно провелъ свое дѣтство въ Марчугахъ. Старая деревянная крестовоздвиженская церковь разрушена разливомъ Москвы рѣки. Село перешло отъ кн. Дм. Мих. Пожарскаго въ родъ князей Черкасскихъ, прямыхъ потомковъ его родной вѣнки.

(Иваницы-Писаревъ, прог. по Коломенск. у., с. 34).

Марчужи, село (каз.), Рязанской г., Рязскаго у., въ 11 в. отъ у. г-да, при урочищѣ Стержевомъ. Ч. ж. 1826 д. об. п., 161 дв.

Маршинцы, село (влад.), Бессарабской обл., Хотинскаго у., въ 38 в. отъ у. г-да, на Молдавской границѣ, при р. Прутѣ и Коленкоуцкомъ потоцѣ. Ч. ж. 1,634 д. об. п., 260 дв., 2 пограничныхъ вѣрхова.

Марьевка, слобода (влад.), Воронежской г., Острогожскаго у., въ 75 в. отъ у. г-да, при р. Черной Калитвѣ. Ч. ж. 1219 д. об. п., 188 дв., церковь, свеклосахарный огнев. зав. (Шепинга), основ. въ 1838 г. возобнов. въ 1860 г. На немъ въ 1860—61 г. выдѣлано песку 2,400 пудъ. Винокуренный зав. (его же), на которомъ въ 1862—63 г. выкурено 4,595 вед. безводн. спирту изъ 14,612 пуд. ржаной муки. Оно есть главное въ имѣніи Шепинга, при коемъ 25,155 дес. земли и 3,396 д. выш. изъ крѣп. завис.

(Обз. разн. отр. пром., ч. I, прилож., с. 48; Стат. очерки Воронеж. губ., кн. I, с. 88, 89; Свѣд. о помѣщ. вѣд. ч. I, 43).

Марьина роща (гр. Шереметева), подъ самою Москвою, принадлежитъ гр. Шереметеву и извѣстна москвичамъ, преимущественно купцамъ и низшимъ классамъ населенія, изъ многолюдныхъ гулянья, бывающихъ здѣсь въ Троицннъ день. Прежде здѣсь находилось нѣмецкое кладбище, оставленное со времени распространенія Нѣмецкой слободы. Около рощи находятся дер. *Марьина* съ 153 д. об. п., 23 дв., населенное крестьянами изъ имѣній гр. Шереметева.

(Москов. губ. вѣд., 1833 г., № 4, с. 38).

Марьино: 1) село, Пензенской губ.; см. *Кандевка*.

2) *М.*, иначе *Марьевка*, село (каз.), Самарской г., Николаевскаго у., въ 77 вер. отъ у. г-да, при р. Чернинской, на почтов. дорогѣ изъ Николаевска въ Самару. Ч. ж. 2,712 д. об. п., 343 дв., училище, почтовая станція, базарь, 3 ярмарки.

Марьиноскій зав.: 1) винокуренный (А. Е. Зимовской), Владимірской г., Муромскаго у.; на немъ въ 1862—63 г. выкур. 18,112 ведръ безводн. спирта изъ 41,340 пуд. муки и 5,919 п. сухаго солода.

2) хрустальный зав. (Олсуфьева), Смоленской г., Рославльскаго у. На немъ въ 1861 г. выдѣлано вазъ, графиновъ, рюмокъ и др. посуды 1,227,000 штукъ на 70,200 рубл., при 335 рабочихъ. Глина для завода привозится изъ губ. Тульской, Калужской и Черниговской.

Марьинское: 1) *М.* или *Каменецъ*, село (влад.), Смоленск. г., Рославльск. у., въ 85 в.

отъ у. г-да; при рч. Надвѣ. Ч. ж. 335 д. обоего пола, 52 двор. Верстахъ въ 8-хъ отъ села находится на вершинѣ высокаго холма насыпь, извѣстная подъ именемъ *городка*. Насыпь эта выкопана кругообразно съ 3 уступами и спускомъ въ одну сторону; въ окружности имѣеть до 20 с. У спуска съ городка сливаются рч. Вороница и Надва, обходя его одна съ правой, другая съ лѣвой стороны, и тутъ же впадаютъ въ р. Ипуть. Въ верстѣ отъ городка находятся курганы, поросшіе старыми соснами. По преданію, городокъ служилъ притономъ разбойникамъ. Село возникло только въ 1839 г., въ дремушемъ лѣсу.

(Пам. кн. Смолен. губ. на 1838 г., ч. II, с. 121).

2) *М.* или *Терновка*, село, каз., Херсонской губерш. и у-да, при протокѣ Подольскомъ и балкѣ Терновѣ, близъ Двѣпра, въ 154 в. отъ Херсона, на Екатеринославо-Крымскомъ трактѣ. Число жител. 2,375 об. п. (1,175 м. п.) малороссіянъ. Дворовъ 375. Жители занимаются хлѣбопашествомъ и рыболовствомъ. Ловъ производится въ течение 6¹/₂ мѣсяцевъ: весною, однимъ неводомъ, съ рабочими, вылавливаются до 20,000 рыбъ средней величины, продаваемыхъ по 4 р. 28 к. за 1,000 штукъ; осенью налавливаются до 5 бочекъ муки, цѣнной по 12 р. за бочку и до 6 бочекъ прочей рыбы, по 7 р. за бочку. При высокой водѣ вмѣсто невода употребляется сѣть. Средній уловъ ея, въ течение 3—4 мѣсяцевъ, составляетъ 1¹/₂ бочки мелкой рыбы.

(Измайлъ, Херс. г., т. II, с. 221, 222; Потапова въ Юж. Рос. А. Чужбинскаго, I, с. 233).

Марьяновка: 1) дер. (влад.), Кіевской г., Васильковского у., въ 17 в. отъ у. г-да, при ручьѣ. Ч. ж. 1,930 д. об. п., 150 дв. Около деревни находятся 54 древнихъ могилы. Одна изъ могилъ извѣстна подъ именемъ *Перепятихи*, другая псевдалекѣ — *Перепеть*. Имена ихъ встрѣчаются еще въ XII в.; въ лѣтописяхъ сказано, что въ 1151 г. Изяславъ Мстиславичъ, В. Кн. Кіевскій, догнавъ Юрія Долгорукаго у *Перепетовыхъ* за Стугною, но сильная мгла помѣшала битвѣ. Далѣе, въ грамотѣ Андрея Боголюбскаго Печерскому монах., въ 1159 г. упоминаются курганы *Перепетовъ* и *Перепетовка*. По преданію, подъ ними похоронены князь Перепять и жена его Перепятиха, убиныя нечаянно своего мужа, а потомъ отъ горя и самоу себя. Могила Перепятиха была разрыта въ 1845 г.; въ склепѣ было найдено 14 человѣческихъ остововъ.

(Пол. собр. лѣт., II, 62; Фулдауль, Обзоръ могилъ и валовъ Кіевск. губ., стр. 24; Похилевичъ, Сказан. о населен. мѣстнос. Кіев. г., 312).

2) *М.* или *Васильевка*, мѣст. влад. и еврейская колонія, Херсонской г-ни, Елисаветградскаго уѣзда, при рѣчкѣ Высокодѣ Байрагѣ, на транзитной дорогѣ изъ посада Новорархангельска въ мѣст. Ревуцкое, въ 135 в. отъ у. г-да. Существуетъ съ восьмидесятихъ годовъ XVIII в. Ч. жит. 776 об. п. (386 м. п.), малороссовъ и евреевъ. Дворовъ 123, пр. и евр. молитвенные дома.

(Гор. Пос., т. V, ч. 2, с. 239; Зап. Одес. вост. Общ., II, 153).

Масазырское, озеро, Бакинской г. и у., въ 15 в. отъ Баку, на Апшеронскомъ полуост., имѣеть до 6 кв. в., а во время половодія до 12 в. въ окр. и представляетъ въ хорошіе годы неистощимый запасъ соли. Соль садится только на ю.-з. концѣ озера; она бѣла, но слаба, годна для употребленія въ пищу. Соли добывается до 150 тыс. пуд. При озерѣ устроены складочные магазины. На берегу озера расположено село *Масазыр* (Мастанъ-зиръ), въ коемъ 503 д. об. п., 95 дв. и мечеть.

(Кавк. Календ. 1856 г., с. 506; Обзоръ влад. за Кавк., ч. IV, с. 33; Гор. Жур. 1862 г., ч. I, с. 511, 1857 г., кн. IX, с. 59, 83; Eichwald, Periplus d. Kaasp. Meeres, S. 332).

Масарисъ-мта, гора, въ главн. Кавказ. хр., Тифлисской г., Тіонетскаго окр., подъ 42°21' с. ш. и 62°54' в. д., имѣеть абс. выс. 10,128 фут.

(Ходзько, геогр. полож. и высоты, с. 18).

Масдара (*Мастара*), древнее селеніе Эриванской г., Эчмиадзинскаго у., въ 58 в. къ с.-з. отъ Зейвы, по почтов. тракту изъ Зейвы въ Александрополь, при горныхъ ключахъ. Ч. ж. 763 д. об. п., 101 дв., древняя армянская церковь, какъ говорятъ, основанная въ VII в. архіеписк. Тевоторосомъ; выше селенія въ скалѣ показываютъ гробницу Св. Стефана.

(Шонелъ, истор. пам. Арм. обл., ст. 286; Brosset, Rapport sur un voy. archéolog. dans la Georgie, Rapport, p. 126; Ж. М. В. А. 1840 г., т. XXXVIII, с. 332).

Марѣинъ бродъ, сельцо (вл.), Московской г., Можайскаго у., въ 6 верст. отъ у. г-да, при р. Москвѣ. Ч. ж. 101 д. об. п., 15 дв., бумагопрядильная фаб. (товарищества); прежде на ней выриживалось утку на 195 т. р., при 730 рабочихъ.

(Самойловъ, Атласъ промышл. Москов. губ., с. 119).

Масельга (*Маселма*, по королевски ма— значить земля, *сельга*—гора, поросшая чернымъ лѣсомъ) водораздѣльный кряжъ Олонекской г., Повѣнецкаго у., простирающійся по южн. сторонѣ Сегъ-озера и раздѣляющій воды Бѣломорскаго бассейна отъ Балтійскаго (черезъ Онежское оз.). Дорога, проходящая изъ Повѣнца въ дер. Масалгу пересѣкаетъ

этотъ водораздѣлъ; вершина перевала черезъ него есть высшій пунктъ, на семь трактѣ, ведущемъ изъ Повѣйна въ Оловецкій мон.

(Гор. Жур. 1837 г., IV, 402; Дашковъ, Оловец. г., стр. 24; Пап. изъ Оловецк. г. 1838, с. 83).

Маскаръ, родъ Киргизовъ, племени Байулы Оренбургскаго вѣдом. Одна часть его, въ числѣ 523 кибитокъ кочуетъ въ Киргизскихъ степяхъ Малой Орды, лѣтомъ по рр. Якшибаю, Джакани и около оз. Жатлюулъ, зимою же въ камышахъ при оз. Каракулъ. Другая часть перешла съ Букеемъ во Внутреннюю Орду на Астраханскія степи. Ихъ 320 кибитокъ; они зимуютъ въ вост. части Нарынъ-Песковъ и близъ Камышь-Самарскихъ озеръ, а лѣтомъ около Нарынъ-Песковъ.

(Сиб. в. 1820, IX ст. 119; В. Ст. Зем. Киргизъ-Кайсаковъ, с. 12, табл. подъ лит. В. Сп. извѣст. и. Астрахан. г., с. 20).

Маскаръ, дер. (каз.), Вятской г., Малмыжскаго у., въ 20 в. отъ у. г-да, при рч. Бурцѣ. Ч. ж. 677 д. об. п., 117 дв. 2 мечети и кумачная фабр. (Утямышева), на которой въ 1861 г. сработано краснаго кумачу 120,000 концовъ (по 7 арш.) на 88 т. р. сер., при 400 рабочихъ.

Маски-кортъ, гора въ сѣверныхъ отрогахъ Кавказа, Терской обл. Ингушевскаго окр., подъ 43°7' с. ш. и 62°41' в. д., имѣетъ абс. выс. 3,582 фут.

(Кавк. Кал. на 1866 г., отд. III, с. 101).

Маслена, *Маслина* или *Масляна*, р. Вологодской г. и у., лѣв. пр. Вологды. Вытекаетъ изъ болотъ Сиземской волости. Напр. къ с.-в., дл. теч. до 80 вер., шир. рѣки не болѣе 10 саж.; весеннее ея разливы незначительны. Глуб., въ межень, отъ 1½ до 2 ф. Берега въ верховьяхъ пологие, но отъ Борисоглѣба крутые; сначала лѣвый командуетъ правымъ, а отъ Петрякова до устья наоборотъ. На рѣкѣ 2 мельницы и 5 мостовъ. Въ верхнихъ частяхъ теч. берега М. лѣсисты. Весною по рѣкѣ производится сплавъ лѣса вер. на 50.

(Stuckenbergh, Hyd., II, 188, VI, 229; В. ст. Волог. г., стр. 121; Вологодск. губ. вѣд. 1841, N 42).

Масликово (*Масликово*), село (влад.), Калужской г., Мещовскаго у., въ 11 в. отъ у. г-да, при ручьѣ. Изъ писцовыхъ книгъ 1626 г. видно, что село это находилось въ Окологородскомъ стану, принадлежало тогда Клементію Яковлеву и Дмитрію Засѣцкому и имѣло церковь во имя св. Николая. Въ 1859 г. ч. ж. 232 д. об. п., 21 дв.

(Калуж. губ. вѣд. 1856 г., N 8).

Маслова или *Ольманка*, село казенн., Херсонской г-нии, Елисаветградскаго у-да, при

р. Сянухѣ, въ 110 в. отъ у. г-да. Ч. жит. 2,543 об. и. Дворовъ 520.

Масловка: 1) село (влад.), (*Александрское* тоже), Воронежской г. и у., въ 14 в. отъ у. г-да, по Коротоякскому тракту, при протокѣ Сухой Тавровкѣ. Ч. ж. 1,809 д. об. п., 190 дв., почтов. станція.

2) село (влад.), Киевской г., Каневского у., въ 26 в. отъ у. г-да, при р. Расаваѣ, по почтов. тракту въ Киевъ. Ч. ж. 1,404 д. об. п., 180 дв., винокуренный зав. Въ селѣ есть городище, въ которомъ было открыто основаніе каменнаго зданія, а на поляхъ села находится обширное пространство, обведенное валомъ и извѣстное подъ именемъ *Щербакъ*. По преданію, на мѣстѣ села стоялъ городъ Лоевъ, простиравшійся на 8 вер. и имѣвшій укрѣпленія, 2 церкви и греческій монастырь; онъ былъ разрушенъ татарами. Во время казацкихъ войнъ село называлось *Масловымъ бродомъ*.

(Фундулей, Обзоръ валовъ и могилъ Киев. г., с. 21; Похваловъ, Сказан. о населен. мѣст. Киев. г., 261).

3) слобода (влад.), Курской г., Невоскольскаго у., въ 12 в. отъ у. г-да, при р. Осмогѣ и рч. Грязномѣ. Ч. ж. 1,163 д. об. п., 232 дв., церковь и ярмарка 8 июля, на которую въ 1861 г. привезено товаровъ на 19,008 р., продано на 7,100 р.

(Труды Курск. стат. Комит., т. I, с. 26).

4) село, Тамбовской г., Уманьскаго у.; см. *Шмаровка*.

Маслово (*Аргамельское*), село (влад. и каз.), Тульской г., Ефремовскаго у., въ 24 в. отъ у. г-да на лѣв. бер. Красной Мечи. Ч. жит. 421 д. об. п., 16 двор. Здѣсь на лѣвой сторонѣ рѣки есть утесистый обрывъ, на которомъ видны остатки городища. Оно было защищено ровомъ, валомъ и лѣсомъ съ сѣв. стороны и собственно крутизною, и вѣроятно входило въ оборонительную укрѣпленную черту.

(Матер. для Стат. 1844 г., отд. I, с. 131; Зап. Арх. О., I, ч. 2-а, с. 29).

Масловъ Куть, слобода Ставропольской г.; см. *Привольное*.

Масловъ Майданъ, село Пензенской г.; см. *Майданъ Умеевскій*.

Маслозеро, озеро, Олонекской г., Повѣнецкаго у., по извѣр. Швейцера имѣетъ площадь въ 1,42 кв. м. или 68,9 кв. в.

(Копытовъ, Оз. в Россіи, въ Флор. Ил. Рус. Геогр. Общ., ч. XXVII, отд. II).

Масляная гора, Пермской г. и у., въ 25 в. отъ с. Ильинскаго, надъ рч. Масляной. На горѣ осталось древнее чудское городище;

здесь были находимы древнія вещи; иконы и изображенія древняго языческаго богослуженія, женскіе уборы, военные доспѣхи и другія вещи. (Отечеств. Зап. 1841 г., т. XVIII, отдѣл. с. 63—66 (статья Мельникова); Зап. Археол. Общ., кн. VII, с. 218, 231 (эскизъ изъ предыдущаго)).

Массандра или *Марсанда*, выселокъ казенн., Таврической г., Ялтинскаго у-да, на южноѣмъ берегу Крыма, въ 3 в. къ в. отъ Ялты, при морѣ и Массандрскомъ источникѣ, проведенномъ изъ водопада, выдающаго въ рч. Ялту. Выселокъ населенъ великороссами, малороссами и татарами, числомъ 59 д. об. п. (28 м. п.). Поселеніе древнее, что доказывается найденными здѣсь остатками древней греческой церкви; населяющіе Массандру греки въ прошломъ столѣтіи вышли въ Мариупольскій округъ. Къ казенному выселку Массандры прилегаютъ имѣнныя того же имени, принадлежащее князю Воронцову. Оно раздѣляется на Верхнюю, Среднюю и Нижнюю Массандру; въ верхней находится главный домъ владѣльца съ церковью въ византийскомъ вкусѣ и садомъ, въ средней—экономическій домъ, заведеніе для выдѣлки вина и обширный виноградникъ, въ нижней огорода, птичникъ, хозяйственныя заведенія и пр. Массандра известна какъ по красотѣ своего мѣстоположенія, такъ и по выдѣлкаемымъ въ ней винамъ, которые поступаютъ въ продажу.

(Визіографія. Demidoff, p. 579; Spencer, II, p. 89; Dubols de Montbréux, VI, p. 86; Reuilly, p. 34; Новорос. Кален. на 1851 г., с. 264, а на 1857 г., с. 90; Montandon, p. 146—147; Крым. сб. Кеніава, с. 76).

Массисъ; см. *Апаратъ*.

Мастисъ, озеро у подошвы горы, на которой построенъ у. г-дъ Тельши Ковенской губ., имѣетъ въ дл. 5 вер., въ шир. 2 в., славится обиліемъ рыбы и принимаетъ рч. Мастунисъ.

(Памят. кн. Ковенской г., на 1862 г., отд. II, с. 114).

Мастюгино, село (каз.), Воронежской г., Землянскаго у., въ 25 в. отъ у. г-да, при колодецѣ. Ч. ж. 1,597 д. об. п., 148 дв.

Масхитъ, гора въ Мал. Кавказѣ, въ отрогахъ Гокчинскаго хр., идущихъ по Елизаветпольскому у. Тифлисской г., подъ 40°39' с. ш. и 83°31' в. д., имѣетъ абс. выс. 6,598 ф. (Хельмо, геогр. полож. и выс., с. 18).

Масяды, мѣст. (каз.), Ковенской губ., Тельшевскаго у., въ 48 верс. къ с.-в. отъ у. г-да, при р. Баргавѣ. Ч. ж. 263 д. об. п., 22 дв.; католич. костелъ, синагога, еврейск. школа.

(Город. посел. ч. II, с. 338; Лавальеръ, Ковен. л., с. 737).

Матана, селеніе (владѣльчesk.), Тифлисской губерніи, Тюдотскаго округа, въ 30

вер. отъ Тюнетъ, при рр. Алазани, Ильто и Куртанадзеули. Ч. ж. 800 д. об. п., 87 дв., 2 правосл. и 1 армяно-григоріан. церкви. Съ восточной стороны къ Матанѣ прилегаютъ казен. селеніе *Марилисъ* съ 436 д. об. п., 85 дв., 1 правос. церковь. Матана, резиденція князей Чолакахвили, существуетъ не болѣе 100 лѣтъ, но Марилисъ уже упоминается у царевича Вахушта въ его географіи. Близъ селенія (въ 2 вер.) находятся 2 древнія церкви: св. Николая и другая Маринны, обѣ грубой постройки, безъ куполовъ. Князь Эрнстовъ говоритъ, что одну изъ нихъ мѣстные жители называютъ цхра-кари, т. е. 9 дверей, втроятно отъ находящихся въ ней 9 престоловъ (царскихъ дверей). Въ 10 вер. отъ М., въ лѣсистомъ ущельи, на горѣ, находятся еще 2 церкви съ цитаделью; акад. Броссе принимаетъ ихъ за монастырь св. Маринны, о которомъ упоминаетъ царевичъ Вахушта, чему доказательствомъ служитъ найденная на двери надпись.

(Brosset, Descript. géograph. de la Georgie par Ts. Wakhoucht, 321, etc. же, Rapport sur un voy. archéolog. dans la Géorgie etc., 2-de livraiso, I-er rapport, p. 77; Записка Кавказ. Отд. Им. П. Геог. Общ., кн. III, с. 139).

Матауа или *Матау*, островъ въ грядѣ Курильскихъ, XII-й съ с. Онъ лежитъ верс. въ 16 къ ю. отъ ос. Раукоке, отъ котораго отдѣляется проливомъ Головинина, и къ с.-в. отъ ос. Расшуа, отъ коего отдѣляется проливомъ Надежды. Островъ имѣетъ кругловатую форму и до 30 вер. въ діам. Онъ весьма гористъ; въ южной его части, подъ 48°6' с. ш. и 170°58' в. д., возвышается, по имѣнію Головинина, на 3,000 ф. надъ ур. м., дымящійся вулканъ, получившій отъ Крузенштерна названіе пика Сарычева. Вулканъ этотъ въ половинѣ мая покрытъ еще на одну треть снѣгомъ. Берегъ острова изрѣзанъ бухтами, которыя могутъ служить удобнымъ прѣбжищемъ для байдаръ. На ос-вѣ есть мелкая древесная растительность, состоящая изъ ольхи, рябины и даже кое-гдѣ кедра. На Матауа есть селеніе. Ос-въ былъ осмотрѣнъ Шпанбергомъ и Вальтономъ еще въ 1738—39 г.

(Татаршова, оп. Кур. ос., въ мѣсяцесловѣ за 1735 г.; то же въ Pallae X. K. B., IV, 124; Шенстова, Геогр. Озюр., IV, 201, 446; Головинина, пут., 1807, II, сопр. зап., с. 9; Krusenstern, B., II, 191; то же русск. изд., II, 198; Славцова, ист. об. Сиб., II, 184; Тебенкова, глр. зам., с. 136).

Матвѣевка: 1) село (влад.), Кіевской г., Чигиринскаго у., въ 22 вер. отъ у. г-да, при безымянной рѣчкѣ. Ч. ж. 805 д. об. п., 131 дв., церковь, винокуренный зав. Село замѣчательно тѣмъ, что въ окрестностяхъ его находится множество могилъ.

(Фундулей, Обзоръ южной и восточн. Кіев. г., с. 1).

2) *М. (Смирново)*, село (каз.), Самарской

г., Бузулуцкаго у., въ 80 в. отъ у. г-да, при р. Садакъ, на упраздненномъ Оренбургскомъ ночтов. трактѣ. Ч. ж. 2,402 д. об. п., 288 дв., базарь.

Матвѣя Св.: 1) ос-въ, находящійся въ Русско-Американ. влад., по самой срединѣ Берягова м. Ю.-в. его оконечность — мысъ Отвѣсный (Upright) находится подь 60°18' с. ш. и 205°36' в. д. Дл. ос-ва по прямой линіи, отъ этой оконечности до с.-з.-ной — мыса Слава Россіи, вер. 57, шир. отъ 5 до 7 в. Приглубые и чистые берега ос-ва состоятъ отчасти изъ утесовъ, отчасти изъ низменностей. Упомянутый мысъ Отвѣсный (Upright), поднимается съ моря стѣною на 1,400 фут. Далѣе къ с.-з. берегъ ос-ва то понижается, то снова повышается, такъ что ос-въ кажется цѣлымъ рядомъ отдѣльных ос-вовъ. Вер. въ 21 къ з. отъ м. Отвѣснаго, на ю.-з. берегу острова, находится мысъ Сахарной головы, имѣющій коническую форму и возвышающійся на 1,360 ф. надъ ур. м. Еще далѣе къ с.-з. находится ю.-з. оконечность ос-ва — мысъ Гора, названный такъ по имени, которое Кукъ далъ цѣлому ос-ву. Еще далѣе къ с. находится с.-з. оконечность острова — мысъ Слава Россіи, верс. въ 5 къ с.-з. отъ котораго лежитъ островъ Моржовой или Синдта, названный симъ послѣднимъ именемъ въ честь лейтенанта, который открылъ ос. св. Матвѣя въ 1766 г. На с.-в. сторонѣ ос-ва самый замѣчательный мысъ Пикъ находится вер. въ 10 къ с.-з. отъ мыса Отвѣснаго. Утесы и скалы ос-ва состоятъ преимущественно изъ слюдянаго сланца. Глубина моря, вер. въ 10 отъ берега, отъ 25 до 35 саж. На сѣв. стор. ос-ва дно склоняется круче чѣмъ на южной. Грунты на сѣв. сторонѣ ос-ва иловатые, на южной песчаные съ иломъ и ракушкой. Хотя подь берегомъ ос-ва почти вездѣ можно становиться на якорь, но закрытыхъ якорныхъ мѣстъ на прибрежьяхъ ос-ва нѣтъ. Лѣсной растительности на ос-вѣ нѣтъ; на тундрахъ ос-ва много питательныхъ кореньевъ; на утесахъ его гнѣздятся много птицъ. Ос-въ необитаемъ. Въ 1810 г. былъ сдѣланъ здѣсь опытъ колонизаціи, но суровость климата и скудость промысловъ заставили на слѣдующій же годъ свѣять населеніе. Виллингъ видѣлъ горы ос. св. Матвѣя въ июлѣ покрытыми снѣгомъ.

(Cook, voy., II, 491; Billings, B., I, 220; то же ed. Bauer p. 267; Сармачъ, пут., II, 86; Крашенякинъ, см. Канч., въ полн. собр. уч. пут., I, 226; Заблоскій, земл., VI, 504; Латке, пут. отъ Норв., стр. 228; Grewingk въ Verh. d. minog. Ges., 1848—49 p. 138; Тобитшова, глос. зам., стр. 51).

2) Небольшой ос-въ, въ Сѣверн. океанѣ къ

с. отъ мыса Долгаго и къ з. отъ Югорскаго шара. Берега его каменисты.

(Латке, 4-пр. пут., II, 228).

Материнскій, хуторъ, влад., Миргородскаго у-да, Полтавской г-ніи, въ 18 в. къ с. отъ у. г-да. Ч. жит., по свѣд. 1859 г., 4,683 об. п. (2034 м. п.). Дв. 898. Церковь прав. 1, ярмарокъ 3, заводовъ 2, базарь.

Матвиль, одна изъ высокихъ горъ въ Уральскомъ хр., Уфимской губ., Златоустовскаго у., въ окр. Златоустовскаго зав., состоитъ изъ зеленого камня, въ коемъ попадаетъ сѣрный колчеданъ.

(Г. ж. 1842 г., I, 27).

Маткозерская, упраздненная пустынь Олонецкой г., Вытегорскаго у., въ 70 в. къ с.-в. отъ у. г-да, лежитъ близъ оз. *Маткозера*, соединеннаго протокомъ съ оз. Кемозеромъ, дающимъ начало р. Кеми. Она осн. въ 1681 г. іеромон. Фавстомъ, упразднена въ 1764 г., и церковь во имя Нерукотвореннаго Спаса, обращена въ приходскую.

(Истор. Росс. Іерар., ч. V, с. 54).

Матвюма, р., Ярослав. г., лѣв. пр. Шексны. Беретъ начало въ лѣсахъ Помеховскаго у., орошаетъ уу. Помеховскій и Мологскій; впадаетъ въ рукавъ Шексны, называемый Глухою Шексною. Напр. къ ю.-з., дл. теч. 40 вер., шир. до 12 саж., глуб. до 3 арш., дно ямисто; грунтъ его песчаный и каменистый, а къ устью иловатый. Берега отлоги. На рѣкѣ 5 мельницъ. Весною по ней сплавляется лѣсъ. На р. М. расположено 25 сал., заключающихъ въ себѣ всего 2,550 жит.

(В. Ст. Яросл. г., с. 22).

Маточкинъ шаръ, проливъ, отдѣляющій сѣверный островъ Новой Земли отъ южнаго и соединяющій Сѣверный съ Карскимъ моремъ. По описи Пахтусова, проливъ, отъ мыса Столбоваго до мыса Выходнаго, имѣетъ въ дл. 83 в., по изгибамъ же 95 в., шир. запад. устья 7 в., а восточнаго, у мыса Быкъ, 4 в.; самое узкое мѣсто около ореднимъ 300 саж. Запад. устье шара можно узнать по гребнеобразной горѣ и по камнямъ Столбовымъ, лежащимъ близъ Столбоваго мыса и похожимъ на столбы. Утесистые берега пролива состоятъ изъ гранита, гнейса и сланца. По всему Маточкину Шару прѣсной воды довольно, въ ручейкахъ, текущихъ съ горъ, но плавнику очень мало; только можно надѣяться найти топливо на м. Дровяномъ. Шаръ очищается отъ льдовъ не иначе, какъ при ю.-з. и з. вѣтрахъ; запад. устье очищается скорѣе всѣхъ мѣстъ на Новой Землѣ. Лучшее якорное мѣсто

то для больших судов находится за м. *Баранкины*, посреди пролива, на глуб. 10 саж.; грунтъ илгъ съ камнемъ. Малымъ судамъ хорошо останавливаться у р. *Чиракина*, устье которой разливается на 6 в. съ глуб. 18 фут., грунтъ мелкій песокъ.

(Ван. Гидр. Дж. кн. I, с. 174—182, стр. II, с. 42, 101 и далее; Лутко, Четырехр. Путеш. ч. I, с. 95, 300, 310, 317, ч. II, с. 72; Пущаровъ, Арханг., губ. с. 144; Ваг., въ Bull. во., II, 9, 11; Сивяко, Нов. Зем., 1866, с. 46, 54, 66).

Матрасы, село, Бакинской г., Шемахинскаго у., въ 8 в. отъ у. г-да, при родникѣ. Ч. ж. 1,782 д. об. п., 250 дв., армяно-григоріанская церковь. Жители армяне занимаются выдѣлкою вина, которое считается лучшимъ въ цѣлой губерніи.

(Кавказ. Календ. 1851 г., отд. III, с. 125; газ. Кавказъ 1862 г., N 10, с. 53; Обзор. влад. за Кавказ., ч. III, с. 103).

Матренинскій-Троицкій муж. заштатный монастырь, Киевской г., Чигиринскаго у., въ 4 вер. отъ с. *Мельниковъ*, въ 27 в. отъ у. г-да, въ лѣсу, называемомъ Матренинъ, на возвышенномъ мѣстѣ, окруженномъ съ 4 сторонъ землянымъ валомъ. На этомъ мѣстѣ жила по преданію какая-то княгиня Матрена еще до нашествія Батыя, что подтверждается древнимъ землянымъ валомъ, имѣющимъ выш. 4 саж. отъ поверхности, а отъ основн. перекопа на 8 саж. и окружающимъ по нинѣ монастырь и сохраняющей въ монастырѣ княгининой монетой. Въ 1568 г. мон. былъ возобновленъ при Киевскомъ митрополитѣ Іонѣ. Въ 1678 г. мон. разоренъ и сожженъ, но въ 1685 г. опять возобновленъ, и съ тѣхъ поръ существуетъ невредимо. Въ монастырѣ 2 церкви, изъ коихъ Соборъ во имя св. Троицы вновь построенъ въ 1800 г. Управляется игуменами. Въ М.-м. около 1668 г. содержался подъ стражею Меодій, епископъ Пѣжинскій, обвиненный въ возмущеніи Украйны. Въ 1863 г. въ монастырѣ 26 жительствующихъ; земли 336 десят., 4 водян. мельницы, капиталъ въ 12 тыс. руб.

(Истор. Рос. Іерар., ч. V, ст. 109—111; Ратшигъ, нов. и черк., с. 130; Мат. для Стат. 1841 г., отд. I, с. 30; Фулдулей, об. валоу и могилъ Киев. г., с. 9; Похилевичъ, сказ. о насел. мѣст. Киев. г., 638).

Матренка: 1) село (каз.), Воронежской г., Бобровскаго у., въ 95 в. отъ у. г-да, при рр. Витюгѣ и Матренкѣ. Въ немъ въ 1746 г. было 100 дв. однодворцевъ, а въ 1808 г. 1,560 д. об. п., 190 дв. Нинѣ ч. ж. 2,706 д. об. п., 368 дв., базаръ по понедѣльникамъ.

(Ван. н. Ф. Геогр. сб. XII, 313; Стат. Очер. Воронеж. г., кн. I, с. 95).

2) *Нижняя*, село (каз.), Тамбовской г., Усманскаго у., въ 35 в. отъ у. г-да, при р.

Матренкѣ. Ч. ж. 2,825 д. об. п., 321 дв., 2 церкви.

3) *Верхняя*, село (каз.), Тамбовской г., Усманскаго у., въ 30 в. отъ у. г-да, при р. Матренкѣ. Ч. ж. 2,088 д. об. п., 148 дв., церковь, училище.

Матренки, село, Воронежской г.; см. *Никольское*.

Матросская, слободка, С.-Петербургской г. и у., съ войлочной и шляпной фабрик. (Азарова). На первой въ 1861 г. выдѣлано 140,000 арш. войлоковъ на 3,875 р., на второй 5,600 шляпъ изъ заячьяго пуха на 8,300 р.

Матраусъ, деревня, Нижегородской г., Васильскаго у., см. *Андреевка*.

Матуа, островъ; см. *Матауа*.

Матурисъ-мта, гора въ главн. Кавказ. хр. (Терскомъ Кавказѣ), Тифлисскаго г., Тютунетскаго окр., подл. 42°30' с. ш. и 62°44' в. д., имѣеть абс. выс. 10,393 фут.

(Ходяко, геогр. полож. и выс., с. 18).

Матусовъ, село (влад.), Киевской г., Черкаскаго у., въ 60 в. отъ у. г-да, при р. Ташлыкѣ. Ч. ж. 3,544 д. об. п., 502 дв., 2 пр. церкви, и 1 домовая, винокуренный зав., на которомъ въ 1862—63 г. выкурено 10,415 вед. безв. спирта и свеклосахарный зав. (Орлова), на коемъ въ пер. 1860—61 г. выдѣлано 30,156 п. песку. На поляхъ села много древнихъ могилъ, расположенныхъ съ нѣкоторою симметриею.

(Обз. разн. отрасл. пром., ч. I, с. 6; Фулдулей, Киев. губ. II, 410, III, 37; Похилевичъ, Сказан. о населенныхъ мѣстост. Киев. г., 649).

Матчерка (*Покровская*), село (влад.), Тамбовской г., Миряинскаго у., въ 65 в. отъ у. г-да, при р. Вышѣ. Ч. ж. 1,662 д. об. п., 209 дв., больница.

Мать-хохъ, гора въ сѣверныхъ отрогахъ Кавказа, Терской облас., Ингушевскаго окр., въ обществѣ ближнихъ Кистовъ, подл. 42°52' с. ш. и 62°22' в. д., имѣеть абс. выс. 9,855 футовъ. На вершинѣ ея есть три намятника, которые Чеченцы называютъ церквями. Всѣ эти зданія обращены фасадомъ на в. Внутри, кремъ навѣшанныхъ по стѣнамъ и наваленныхъ въ беспорядкѣ на полу турьихъ, бараньихъ и оленьихъ роговъ, ничего нѣтъ. Мѣста эти очень уважаются окрестными жителями, и на празднества ихъ ежегодно собираются 5 июля даже изъ дальнихъ обществъ. Праздникъ, продолжающійся нѣсколько дней, сопровождается рѣзаніемъ барановъ, туземными играми, пѣснями и плясками.

(Верже, Чечня и Чеченцы, с. 83).

Матыра, р. Тамбовской г., г-дв. прит.

р. Воронеж. Вереть начало близъ дер. Матры (Друльсья), Тамбовс. у., въ 28 в. къ з. отъ Тамбова, протекаетъ черезъ юж. оконечность Ковловскаго у., и, перерывавъ отъ в. къ з. Липецкій, впадаетъ въ Воронежъ, противъ села Сокольскаго, 9 в. выше г-да Липецка. Общее напр. къ з., дл. теч. до 180 вер. Теч. непостоянна, но мѣстами значительна, а именно до 25 саж. Дно преимуществ. песчаное. Берега рѣки не высоки, но мѣстами обрывисты и каменисты. Каменины лощки на берегу Матры (какъ напр. около с. Грязей и ниже) состоятъ изъ известняковъ нижняго яруса девонской формации, съ ихъ характеристическими окаменѣlostями *Rhynchonella livonica*, *Spirigera concentrica*, *Spirifer Murchissonianus*. Лѣв. берегъ часто выше и обрывистѣе праваго; но правый также мѣстами обрывистъ и представляетъ, также какъ и лѣвый, обнаженія ниже-девонскихъ известняковъ. Изъ притоковъ ея болѣе другихъ значительны *Вайюра* и *Плавича*.

(Ж. М. В. Д. 1886 г., т. XX, отд. III, с. 92; Stuckenberг, Hudt., III, 191; Феофановскаго, гидрог. оп. Тамб. г., рукоп.; Селюва, рукоп. зам.).

Матышево, село (каз.), Саратовской г., Аткарскаго у., въ 179 в. отъ у. г-да, при оз. Матышевѣ. Ч. ж. 4,365 д. об. п., 489 дв., базарь.

Матюковская, диоритовая лощка, Олонекской г., Петрозаводскаго у., на оз. Сандагѣ, въ 5 в. отъ Тивдийскаго зав. Изъ лощки добываютъ зеленый диоритъ, въ коемъ зерна полевошпатовая зеленого цвѣта и еще мелче ихъ—сѣрватого въ видѣ ирраций, разсыпны по черному цвѣту и незаметно переходятъ въ него. Диоритъ содержитъ мелкоокрапленный сѣрный колчеданъ.

(Гор. ж., 1881 г., IV, 98).

Матюшево, село (каз.), Нижегородской г., Горбатовскаго у., въ 43 в. отъ у. г-да, при Монастырскомъ оврагѣ и прудѣ. Ч. ж. 466 д. об. п., 54 дв. Здѣсь прежде находилась муж. *Воскресенскій* монастырь; исторія его неизвестна; на надписи на иконѣ Смоленской Бож. Матери видно, что оная еще существовала въ 1618 г. и управлялась тогда игуменами. Жителями села, въ свободное отъ хлебопашества время, занимаются дѣланіемъ горшковъ.

(Зап. Археолог. Общ. вл. X, с. 334; Огородниковъ, Стат. Вспом. 1873 г. отъ Мик. Вл. Дѣг., рукопись).

Матюши, село (каз.), Киевской г., Васильковскаго у., въ 65 в. отъ у. г-да, при р. Роставлѣ. Ч. ж. 1,857 д. об. п., 257 дв., правосл. церковь.

(Походный, сказан. о жителяхъ мѣст. 1861 г., 814).

Мауринна, гора Новгородской г. Кирилловскаго у., въ Отрадонтовской волости въ 7 вер. отъ Кириллова и въ 20 в. на зап. отъ горы Цанной. На вершинѣ ея находятсѣ каменъ, величиною въ кв. сажень съ впадинами похожими на оттиски слѣдовъ человѣческихъ. По преданію это слѣды вр. Кирила, основателя монастыря, молившагося здѣсь по прибытіи его въ Новгородскую область.

(Вѣстн. Геогр. Общ., 1854 г., т. XI, отд. II, в. 122).

Маурино (Пашино), село, (каз.), Московскаго г., Верейскаго у., въ 25 в. отъ у. г-да, при рѣкѣ Тарусѣ, по тракту изъ Верей въ Москву. Чис. жит. 421 д. об. п., 18 дв. и суконная фабр. (Тихомирова), на которой въ 1862 г. выдѣлено сукна 1,600 штукъ на 70 т. р. при 129 рабочихъ, въ 1861 г. 1,500 штукъ на 75,000 р. при 110 рабочихъ.

Махатва, гора въ Гавлобарѣ, предмѣстны губ. г-да Тифлиса, имѣетъ абс. выс. 2,160 ф. (Ходяко, геогр. полож. в выс., с. 29).

Махнашка, бухта, на с.-в. берегу о-ва Кадьяка между мысами Мельничнымъ и Махнашка. Бухта называется на нѣкоторыхъ картахъ заливомъ *Чернышева*. Глуб. посредниъ 30 и болѣе саж., а къ берегамъ уменьшается до 11 и 12 саж. Грунтъ мелкій камень. Мысъ *Махнашка*, называемый также мысомъ *Кекурнымъ*, лежитъ отъ мыса Мельничнаго на с.-з. въ 6 вер. и отъ ю.-в. оконеч. о-ва Еленова на ю.-з. въ 3¹/₂ вер.; здѣсь входить въ проливъ, разделяющій острова Еловой и Кадьякъ.

(Тобтыкова, гидр. зам. с. 67; карта о-ва Кадьяка, при отчетѣ Рос.-Ам. Ком. за 1832 г.).

Махновка, мѣст. (каз.), Киевской г., Бердичевскаго у., въ 20 в. отъ у. г-да, на лѣв. бер. р. Гнилопяти, по почтов. тракту изъ Бердичева въ Липовець, называется также *Мураваню*. Оно прежде находилось на прав. бер. Гнилопяти и впоследствии перенесено на лѣвый. Настоящее заселеніе относится къ концу XVIII в. Тогдашній владѣтель М., гр. Потокій, устроилъ здѣсь свое мѣстопребываніе, обстроилъ М. разными общественными зданіями, выхлопоталъ ей права мѣстности и пріимель разными льготами евреевъ изъ Бердичева и другихъ мѣстъ. Въ 1795 г. Махна назначена уѣзд. городомъ Брацлавскаго наѣдѣстничества, а въ 1797 г. Киевской г.; но въ 1845 г. уѣздное управленіе переведено въ Бердичевъ, при чемъ Махнову велѣно переименовать въ мѣстечко. Нынѣ здѣсь ч. ж. 2,844 д. об. п., 312 дв., 2 правосл. церкви, католич. костелъ, 4 еврейск. молитвен. шивы,

которая станція, приходское училище, пивоваренный зав., и 1 ярмарка 29 июня, на которую въ 1856 г. привезено на 3,950 р., продано на 2,030 р.

(Фундушев, Киев. г., ч. 1, с. 495—497; Город. посел. ч. II, с. 471; Памят. кн. Киев. г. на 1858 г., стр. 383; Киев. г. вѣд. 1846 г. N 34; Мохловъ, Сказка о населен. мѣст. Киев. г., 284).

Махоши, племя; см. *Мохочи*.

Махрицкая, подмонастырная слобода (каз.), Владимирской г., Александровскаго у., въ 10 в. отъ у. г-да, при р. Шорнѣ. Ч. ж. 186 д. об. п., 30 дв., приходская церковь и мужской заштатный *Махрицкій* монастырь, приписанный къ Троицкой лаврѣ, отъ которой онъ только въ 30 в. Монастырь основанъ въ 1360 г. преп. Стефаномъ на урочищѣ Махрище. Стефанъ, родомъ Кіевлянинъ, избѣгая гоненія на православіе пришелъ изъ Кіева въ Москву и снискалъ расположеніе в. кн. Іоанна Іоанновича, который любилъ съ нимъ бесѣдовать. Избѣгая свѣта, Стефанъ испросилъ дозволеніе основать монастырь. Сперва онъ поставилъ здѣсь одну келью; къ нему стали стекаться отшельники. Тогда же Стефанъ построилъ церковь во имя св. Троицы и нѣсколько келій. Въ нач. XV в. монастырь сгорѣлъ и по беззаботности игуменовъ пришелъ въ запустѣніе. Въ половинѣ XVI в. онъ былъ возобновленъ игуменомъ Варлаамомъ, при Лже-Дмитріѣ былъ разграбленъ и разоренъ, но царь Михаилъ Феодоровичъ возобновилъ обитель, при чемъ монастырь поступилъ въ вѣдѣніе лавры. Нынѣ въ немъ 4 церкви, соборъ во имя св. Троицы, основ. въ 1807 г., на мѣстѣ обвѣтшавшей церкви. Въ церкви во имя св. Стефана Махрицскаго почитаютъ мощи основателя.

(Историч. опис. Махрицскаго муж. мон., изд. 1832 г., Москва; Истор. Рос. Іерар., ч. V, с. 59; Магистр. для Стат. 1841 г., отд. I, с. 143; Рязанск. мон. и церк., с. 38; Валаам. г. вѣд., 1842 г., N 44; 1844 г., N 12).

Махровка, село (каз.), Тамбовской г., Борисоглебскаго у., въ 26 в. отъ у. г-да, при р. Баклушѣ (Боголь). Ч. ж. 3,297 д. об. п., 490 дв., 2 ярмарки.

Махсаголь или *Соколинскій* мнѣз, на прибрежьи Сѣвернаго ок. Якутской обл., къ ю.-в. отъ м. Ворхая. Онъ имѣетъ издали видъ разваливавшагося зданія, 56 ф. абс. выс. и представляеть глинистѣе обрывы.

(Алму, въ 8. Гидр. А., VII, 178).

Махтырь, самосадочное соленое озеро въ области Оренбургскихъ Кургивовъ, на урочищѣ Карасай, близъ Оренбургскаго укрѣпленія. Оно колючею, со времени превращенія осадковъ соли на ос. Эбелѣи и Уркачѣ, довольно большое значеніе. Въ настоящее время

(1864 г.) почти вся соль, вывозимая изъ сѣверной части степи, происходитъ изъ оз. Махтыря.

(Гор. Жур. 1864 г., ч. I, с. 88).

Мацѣвъ (*Мацѣво*), мѣст. (влад.), Волынской г., Ковельскаго у., въ 25 в. отъ у. г-да. Чис. жит. 1,979 душъ обоего пола, 177 двор., православи. церковь, 2 католич. костела, богадѣльня на 12 человекъ, евр. синагога, винокуренн., пивовар., свѣчной и кожевенный заводъ; 7 ярмарокъ въ году.

(Гор. посел. ч. I, 410).

Мача, село (каз.), Пензенской г., Чебарскаго у., въ 3 в. отъ у. г-да, по транспортному тракту изъ Чембара въ Сердобскъ (Саратовской г.), при р. Чембарѣ. Ч. ж. 2,580 д. об. п., 425 дв.

Мачехи, мѣстечко, влад. и казачье, Молтавской г-ни и у-да, при ручьѣ Ольшанѣ и колодцѣ, въ 12 в. къ ю.-з. отъ Полтавы, на транзитной дорогѣ въ г. Кобыляки. Ч. жит., по свѣд. 1859 г., 5,207 об. п. (2,020 м. п.), малороссіянъ. Дв. 596. Первой правосл. 4. Казачье приходское училище, волостное и земское управленіе, ярмарокъ 3, на которыхъ товаръ продается исключительно крестьянскій. Жители занимаются между прочимъ садоводствомъ; мѣстечко славится сливами.

(Арендаренко, Зап. о Полтав. г., III, с. 83).

Маччасы (*Рождественское*), село (каз.), Саратовской г. Петровскаго у., въ 54 в. отъ у. г-да, при р. Узѣ. Ч. ж. 1,614 д. об. п., 210 дворовъ.

Мачкани, *Верхнее* и *Нижнее*, селен. (каз.), Тифлисскаго г., Сигнахскаго у. и участ.:

1) *Верхнее М.* въ 11 вер. отъ у. г-да, съ 2,733 д. об. п., 324 дв., 4 правосл. церквами.

2) *Нижнее М.*, въ 7 в. отъ у. г-да, при родникахъ. Ч. ж. 1542 д. об. п., 195 дв., 2 правосл. церкви.

Машево, село (влад. и казач.), Черниговской г., Новгородъ-Сѣверскаго у., въ 40 в. отъ у. г-да. Ч. ж. 1,252 д. об. п., 227 дв., церковь, больница, суконная фабр. (Головиной), на которой въ 1861 г. выработано 200 т. арш. сукна на 148 т. р. при 488 рабочихъ. Пивоваренный зав.

(Домогатовъ, Опис. Чернигов. г., 262).

Машеозеро, или *Машеозеро*, или *Сѣро* Оленецкаго г., Петровскаго у., на границѣ съ Повѣнецкимъ, въ 20 в. къ ю.-з. отъ Петровскаго, имѣетъ въ дл. 8 в., въ шир. 2 1/2 в. и отличается красивымъ мѣстоположеніемъ. Кавъ это озеро, такъ и *Лососинное*, образуетъ запасныя водохранилища для Александръ

ровскаго пушечнаго завода; вытекающія изъ озера рч. Машезерка и Лососинка, сливаясь ниже истоковъ въ 7 в. въ одно русло, образуютъ рч. *Лососинку*, или *Машезерку*, на устьѣ которой стоитъ заводъ. На берегахъ озера стоитъ дер. *Машезерская*, въ коей 148 д. об. п. (арх. спис. 1857 г.) Карельск. На островѣ Машезера находится древняя церковь во имя прор. Илии, при которой существовала мужская пустынь, основанная въ царствованіе Іоанна Грознаго неизвѣстно кѣмъ, до 1764 г. она была приписана къ Клиецкому, а потомъ къ Свирскому монаст., въ 1764 г. упразднена.

(Истор. Росс. Іерар., ч. V, с. 59; Ж. М. Вв. А. 1854 г., т. VII, свѣд., с. 11; Дашковъ, Опис. Олон. г., с. 93; Пущкаревъ, Олонск. г., с. 80; Олон. г. вѣд. 1854 г., № 28; Андреевъ, оп. Ол. г., стр. 85).

Машигина, заливъ, на с.-зап. берегу сѣв. о-ва Новой земли, въ Сѣверномъ округѣ, въ 21 верстѣ къ сѣв. отъ залива Сульменова, вдается въ землю на 17 вер. къ в., а потомъ круто заворачивается еще на 14 в. къ ю.-ю.-в. Этотъ заворотъ, составляющій особую бухту въ вершинѣ залива, называется *Машигина-Ледянка*, и рѣдко очищается отъ льда. Ширина залива между мыс. Шанды и Борисова 13 в., потомъ расширяется до 15 в., при заворотѣ шир. $1\frac{1}{2}$ в., а въ ледянкѣ до 4 в. Глуб. посреди залива болѣе 70 саж. Сѣверный берегъ залива окруженъ подводными и наружными каменьями. Къ с.-в. отъ бухты находится гора Головинна (см. это сл.).

(Зав. Гидрогр. деп., III, 105, 106; Ланге, 4-ар. пут., I, 202).

Машкара, село, Вятской г., Сарapulьскаго у., такъ иначе называется село *Вятское* (см. это сл.).

Машкова-Сурена, село (каз.), Тамбовской г., Козловскаго у., въ 25 в. отъ у. г-да, при р. Суренѣ. Ч. ж. 1791 д. об. пола, 211 дв.

Машлыкина или *Обливская*, слобода влад., Земли Войска Донскаго, округа Донецкаго, въ 95 в. къ с.-з. отъ окр. ст. Каменской. Ч. жит., по свѣд. 1859 г., 3187 об. п. (1,612 м. п.). Дворовъ 329. Церковь 1, ярмарка 1.

Маштаги (*Маш-ката*), село, Бакинской г. и у.; въ 26 в. къ с.-в. отъ Баку, при уроч. Лящ. Ч. ж. 4795 д. об. п., 788 дв., 10 мечетей, крѣпостца, 3 мусульманскихъ школы, имѣть много виноградныхъ и фруктовыхъ садовъ. Въ Маштагахъ находится участковое управленіе Маштагискаго участка,

состоящее изъ засѣдатели, его помощника, нѣсмородителя и писцовъ. Около селенія воздѣлывается въ большомъ количествѣ хлопчатая бумага и кунжутъ. Находясь въ 7 в. отъ сѣверн. берега Каспійскаго м., Маштаги имѣютъ климатъ явномъ прохладнѣе, чѣмъ въ Баку.

(Кавказ. Календ. 1856, с. 501; Барсезиъ, пут., III, 61; Иссл. Кавк. рыбол., V).

Мапука (*Мишука*), отдѣльная гора, Ставропольской губ., Пятигорскаго у-да, подл. $44^{\circ}3'$ с. ш. и $60^{\circ}45'$ в. д., близъ самаго города, на лѣв. берегу Подкумка, прилегаетъ съ с. къ Лысогогорской равнинѣ, съ з. къ горѣ Бешъ-тау. Гора имѣетъ видъ купола, покрыта дерномъ и кустарникомъ и состоитъ изъ известняка, гипса и туфа; абс. выс. ея 3,260 ф. Известнякъ, слои котораго падаютъ къ сѣв. подл. угломъ 45° , плотенъ, чаще сѣробѣлаго цвѣта, безъ окаменѣлостей и примѣсей постороннихъ минераловъ. Съ южнаго склона горы, вытекаетъ нѣсколько сѣрныхъ ключей, которые пользуются большою извѣстностью по своей цѣлительности (см. Пятигорскъ). Изъ дикаго камня Мапуки выстроены всѣ зданія Пятигорска. Дюбуа говоритъ, что М. составлена вся изъ мѣла, наполненнаго окаменѣлостями (*Inoceramus Cuvieri* и пр.).

(Güldenstädt's, Reise, II, 17; Klapproth, voy., I, 255, 267; Г. ж. 1835 г., ч. 1, с. 23, 1838 г., ч. 1, с. 367; газ. Кавказъ 1848 г., № 18; Dubois, voy., IV, 477, 481, 484; В. Ст. Ставроп. губ., ст. 88; Броуверскій. запис., II, 13; Pallas, 2-d. voy., II, 79—91; Engelhardt und Parrot, R., I, 119; Eichwald, B., I, Th. 2, p. 776; Энгельротъ, Кавк. мнѣ. в., ст. 22; Нелюбовъ, Кавк. мнѣ. в., I, 25; Баталинъ, пут., I, с. XI).

Мая, р., Ялутской обл., пр. пр. Алдана. Беретъ начало на с.-з. склонѣ Становаго хр. Напр. въ верхн. части теч. до устья Уя къ ю.-з., отъ устья Уя до устья Маймакана къ з., отъ устья Маймакана до устья Анна къ с.-з., отъ устья Анна до устья Удомы къ с.-в., отъ устья Удомы до впаденія въ Алд. противъ Усть-майской къ с.-с.-з. Устье Мая находится подл. $60^{\circ}25'$ с. ш. и $152^{\circ}9'$ в. д. Дл. теч. болѣе 1000 вер. Въ *верхней* части теч. до устья р. Уя, Мая течетъ въ мѣстности гористой и имѣетъ теч. быстрое и порожистое. Въ *средн.* части теч. отъ устья Уя до устья Удомы теч. Мая еще быстро. Шир. рѣки у Нельканск. пр. до 100 саж. глуб., отъ 3 до 5 ф. Берега рѣки дов. неизменны. Правый берегъ однакоже сопровождается на нѣкоторомъ разстояніи отъ русла горами, которыя мѣстами падаютъ къ рѣкѣ утѣсистыми и скалистыми обрывами; лѣвнй берегъ преимущественно луговой. Въ нижней части, т. е. ниже устья Удомы теч. Мая дов. тихо. Шир. рѣки доходить до 300 саж., глуб. отъ 5—19 ф. Берега рѣки-прини-

щественно низки, но мѣстами къ руслу подходят крутыя утесистыя возвышенности, какъ напр. вер. въ 20 выше устья береговые обрывы *Лукинъ-Камень*, возвышающійся на 560 ф. надъ ур. рѣки, *Нумуръ* въ 14 вер. выше устья, имѣющій 420 ф. надъ ур. рѣки и *Горамо* 8 вер. выше устья—140 ф. Берега рѣки мѣстами гѣсисты, но вообще рѣчная область р. Май не особенно богата гѣсами. Лѣса, тамъ гдѣ они есть, преимущественно хвойныя; преобладающія древесныя породы—лиственница и сосна. Рѣка весьма удобна для судоходства отъ Нелькааской пристани, лежащей ниже устья Уя, до своего устья, т. е. вер. на 600, и служила важнымъ путемъ сообщенія между Ялутскомъ и Аяномъ. На устьѣ Май есть мѣсто-рожденія желѣзн. рудъ. Значительн. прит.: Уй, Ватомъ, Майнаканъ, Амъ (лѣв.), Юдома (пр.).

(Саричева, пут., I, 122, 124, 120; Хвостовъ и Давыдова, пут. I, 23, 122; Stuckenberg, Hydr., II, 603, VI, 169; Словова, ист. об. II, 221; Гагенштейна, от. об. Сиб., I, 40, 126, 220; Маркова, рус. на вост. оз., 1856 г., стр. 242; Eine Reise um die Welt. Aschaffenh., 1854, p. 30).

Маяки, слобода каз. и при ней хуторъ *Сидоровъ*, Харьковской г-ни, Изюмскаго у-да, въ 35 в. отъ у. г-да, при р. Сѣв. Донцѣ. Ч. жит. 2084 об. п. (1000 м. п.); малороссіянъ, дворовъ 315; церковь.

(Харьк. губ. вѣд. 1857, N 43, с. 366).

Маяки, безуздный г-дь, Херсонской г-ни, Одесскаго у-да, на лѣвомъ берегу Днѣстра, въ 35 в. къ в. отъ Одессы, съ приставью и цесправой черезъ Днѣстръ. Происхождение поселенія на мѣстѣ Маяковъ восходитъ къ древности; къ мѣстности этого г-да, которая одна только возвышена среди болотистыхъ низменностей Днѣстровскаго устья, приурочиваютъ такъ называемую башню Неоптолема. За тѣмъ мы не имѣемъ извѣстій о мѣстности Маяковъ до начала XV в., когда, подъ литовскимъ владичествомъ, здѣсь возникла новая башня или замокъ, который и получилъ названіе Маяковъ. Селеніе это существовало и въ періодъ турецкаго владительства надъ Днѣстровскимъ устьемъ, и даже служило мѣстомъ склада для гѣснаго товара, доставляемаго съ верховьевъ рѣки. По присоединеніи Онаковской области къ Россіи въ Маякахъ стали селиться раскольники; здѣсь даже находилась могилка одного изъ ихъ архіереевъ. До 1830 г. здѣсь помѣщалась таможенная застава для торговли съ Турціею, что впрочемъ не препятствовало развитію контрабанды. Усилившееся судоходство по Днѣстру побудило къ учрежденію въ Маякахъ въ 1849 г. внутренней рѣчной пристани, а развитіе здѣшней торговли

повело въ 1862 г. къ переименованію Маяковъ изъ села государственныхъ крестьянъ въ безуздный городъ. Въ 1864 г. въ Маякахъ было 5,995 ж. об. п. (3,074 м. п.), великороссовъ, малороссовъ и евреевъ (последнихъ 249 об. п.); изъ нихъ купцовъ 33, мѣщанъ 5,401 об. п. Домовъ 517, церковь 1, магазиновъ для склада товаровъ 3, лавокъ 55, трактировъ 7, харчевень 1, погребовъ 15, и торговый балаганъ для базарныхъ сѣздовъ съ 50 лавочками. Заводовъ 2 (шерстомайныхъ, заведенныхъ одесскими промышленниками). Ремесленниковъ 95 (маст. 49). Торг. свидѣт. выдано 53. Пристань въ Маякахъ находится въ состояніи неудовлетворительномъ; магазиновъ, имѣющихся для помѣщенія привозимыхъ грузовъ, недостаточно, вслѣдствіе чего послѣдніе часто остаются безъ прикрытія и легко подвергаются подможкѣ. Тѣмъ не менѣе, торговое значеніе Маяковъ очень велико: здѣсь разгружаются всѣ товары, направляемые въ Одессу съ береговъ Днѣстра и слѣдуютъ въ Одессу уже сухимъ путемъ. Суда эти нагружаются преимущественно въ Жванцѣ, Хотинѣ и Сорокахъ; $\frac{3}{4}$ ихъ слѣдуютъ въ весеннее половодье и $\frac{1}{4}$ въ июльское. Съ 1860 по 1864 г. среднее количество судовъ, прибывшихъ въ Маяки, простиралось до 1785, изъ которыхъ $\frac{1}{4}$ составляли плоты съ гѣсомъ; стоимость всего этого груза простиралась до 1,500,000 р.; главныя статьи привоза были: гѣсъ, зерновой хлѣбъ, мука, хлѣбное и виноградное вино, спиртъ, мельничный и точильный камень. Въ 1860—1864 г. средняя цифра ежегоднаго привоза была до 400,000 четв. хлѣба, болѣе 70,000 вед. хлѣбнаго вина и спирта и болѣе 3,000 саж. дровъ. Главное затрудненіе днѣстровское судоходство встрѣчаетъ въ засореніи, въ нѣкоторыхъ мѣстахъ Днѣстровскаго фарватера и въ отсутствіи хорошаго бичевника, вслѣдствіе чего затрудняется взводъ судовъ въ верхъ Днѣстра. Поэтому многія суда продаются въ Маякахъ на сломъ. Перевозка хлѣба изъ Маяковъ въ Одессу обходится отъ 60 к. до 1 р. съ четверти, дровъ отъ 10 до 12 р. за куб. саж., и не смотря на то, произведенія, привозимыя изъ Маяковъ, очень цѣнятся въ Одессѣ въ особенности потому, что достигаютъ ея раньше, чѣмъ произведенія какой либо другой мѣстности. Главное занятіе жителей Маяковъ: торговля и судоходство. Кромѣ того значительны рыболовство, садоводство и особенно винодѣліе изъ мѣснаго винограда. Съ открытіемъ движенія по Одесско-Днѣстровской желѣзной до-

рогѣ торговое значеніе Маяковъ необходимо должно измѣниться къ худшему:

(Экон. вост. гор. Европ. Рос., ч. II; Гор. вост. Рос. Им., т. V, ч. 2, с. 88—90; Шмидта, Херс. г., I, 203, 217, 270, 273, 339 в сѣд., 333, Лесн. Ж. 1861, I, 38—41; М. Сб. 1863, с. 127; Ж. М. Г. М. 1841, кн. I, с. 266; Сиб. вѣд. 1857 г., N 107, ст. 532, 1858, N 230, с. 1, 345; Сумарокова, пут. по всему Крыму, с. 235; Воев. Ст. Херсонск. губ., ст. 30; Херс. губ. вѣд. 1865, N 35 в 38).

Маякъ, бухта на Байкальскомъ оз.; см. *Прорва*.

Маяма-соо, болото, Лифляндской губ., Перновскаго округа, къ с. отъ Перновскаго залива; составляетъ почти одну сплошную массу съ Лайсна-соо, отъ котор. отдѣлено только узкою полососою низменныхъ луговъ. Наибольшее протяженіе въ длину 23 в., ширину 13 в.; въ западной его части лежитъ оз. Лавассаре (въ 3 в. длина), изъ котораго вытекаетъ р. Андернъ (до 20 в.), впадающая въ Перновскую бухту.

(Baftblef, Skizze, 172; В. ст. об. Лвд. 167).

Маянга удьльная, село (казен. и удѣльн.), Самарской губери., Бузулукскаго уѣзда, въ 85 в. отъ у. г-да, при р. Маянгѣ. Ч. ж. 2,113 д. об. п., 305 дв.

Маянъ, озеро, Пермской г., въ ю.-в. части Шадринскаго у., занимаетъ площадь въ 3,9 кв. м. или 187 кв. в. (по измѣр. Швейцера. Дл. его отъ с. къ ю. 17 в., шир. до 12¹/₂ в., окруж. 130 в. Озеро богато рыбою.

(Рычковъ, въ Еж. соч. 1762, I, 427; В. Ст. Перм. г., стр. 85; Копельнъ, Ос. и Лм., въ Вѣстн. И. Р. Г. О., ч. XVII, отд. II; Ж. М. В. Д. 1846 г., ч. XIII, стр. 248; Повозъ, Козьмовъ, опис. Перм. г., ч. I, стр. 73).

Маячка, мѣстечко, казенное, Полтавской г-ни, Кобелякскаго у-да, въ 22 в. къ в. отъ Кобелякъ, при р. Орели и рч. Маячкѣ. Время основанія Маячки неизвѣстно; но во второй половинѣ XVII в., при устройствѣ украинской линіи противъ Крымцевъ на юго-восточной границѣ, нынѣшней Полтавской г-ни, Маячка упоминается въ числѣ укрѣпленій. Послѣ уничтоженія гетманства, въ 1765 г., Маячка показана мѣстечкомъ Полтавскаго полка. Ч. жит. по свѣд. 1859 г., 1780 об. п. (884 м. п.), малороссіянь, дворовъ 275. Церквей прав. 2, приходское училище и сельское управленіе. На казенныхъ дачахъ Маячки, въ урочищѣ Круглинѣ, есть богатый солончакъ.

(Арендаренко, Зап. о Полт. г., II, с. 304—310, III, ст. 167; В. Ст. Полт. г., с. 60; Гор. вост. Рос. Им., IV, с. 210).

Маячный мысъ, на побережьи Камчатки, образуетъ вост. оконечность входа въ Авачинскую губу. Мысъ этотъ довольно приметнаго вида; на вершинѣ его круглый холмъ, на которомъ находится маякъ катоптрической системы и телеграфъ; бока мыса совершенно

отвѣсны; въ хорошую погоду можно его видѣть за 25 миль, но когда вершина въ туманѣ, то онъ не отличается отъ другихъ утесовъ. Маякъ освѣщается только тогда, когда бываетъ въ виду судно.

(Голованъ, пут., 1807, I, 222; Ланга, пут., стр. 203).

Мга, р. О.-Петербургской г-ни, Шлиссельбургс. у., лѣв. пр. Невы. Беретъ начало въ болотахъ близъ границъ Новгородской г-ни, направляется сначала къ ю.-в. до самой границы этой г-ни, потомъ круто поворачиваетъ къ с.-с.-з., пересѣкаетъ въ этомъ направленіи южн. часть у-да и послѣ 50 вер. теч. впадаетъ въ Неву. Шир. рѣки отъ 5 до 40 с., глуб. отъ 2 до 10 ф. Берега рѣки дов. высоки, мѣстами круты и состоятъ изъ песчаныхъ и глинистыхъ обрывовъ. На рѣкѣ есть каменные пороги. Мга сплавна весною почти на всемъ своемъ протяженіи, а судоходна только на 4¹/₂ послѣднихъ верстахъ теченія. На р. Мгѣ и въ ближайшемъ отъ нея сосѣдствѣ расположено 34 селенія съ 4,828 житей. Главн. прит. сплавная *Войтоловка* (лѣв.), избыточная 30 вер. теч.

(Stuokenberg, Hydr., I, 241; В. Ст. С.-Петерб. г., с. 98).

Мгарскій Лубенскій Преображенскій монастырь, Полтавской г-ни, Лубенскаго у-да; см. *Лубенскій Преображенскій* монастырь.

Мгвиме (такъ названо у Броссе, на картѣ Гвиме, въ списк. населен. мѣстъ Кутанскаго уѣзда, въ списк. населен. мѣстъ Кутанскаго уѣзда, въ 40 в. отъ у. г-да, при р. Квиригѣ. Ч. ж. 470 д. об. п., 68 дв., монастырь, 2 камен. церкви, изъ коихъ большая замѣчательна по древности и снаружи украшена различными орнаментами. Внутри ея хранятся образа и евангеліе съ надписями; снаружи, передъ восточными дверями, находится могила Мпехатуны, дочери Дадіана-Георгія, умершей въ 1705 г., и Георгія, потомка Давида, князя и собственника Мгвискаго монастыря. Мгвискій монастырь основанъ въ V или VI вѣкѣ.

(Brosset, XII-ème Rapport sur un voyage archéol., p. 32—33).

Мглинъ, уѣзд. г-дѣ Черниговск. губ.

I. Г-дѣ, подъ 53°4' с. ш. и 50°31' в. д., въ 283 в. къ с.-в. отъ Чернигова, по почтовой дорогѣ изъ Стародуба въ Рославль при рч. Судинкѣ. Городъ уже существовалъ въ XIV в., и в. кн. Ольгердохъ, вѣстѣ съ г-мъ Мстиславлемъ, отданъ во владѣніе сыну его Симеону Лугвенію, по смерти котораго Мглиномъ владѣли сынъ его Юрій, а потомъ внукъ Иванъ. Въ 1499 г. Мглиномъ владѣлъ кн. Мих. Жеславскій, женившійся на дочери по-

свѣдѣннѣ петлика Симеона-Дутвенія. Во время войны Россіи съ Литвою, въ 1502 г., Мг. былъ занятъ русскими войсками и по мирному договору оставленъ за Россією, которая владѣла имъ до нач. XVII в. Въ нач. XVII в., во время самозванцевъ, Мг. захваченъ поляками, и подвергался въ то время всемі при-тѣсненіямъ. При возстаніи Богдана Хмѣльницкаго Мг. принялъ сторону послѣдняго; однако польское войско держалось здѣсь до 1652 г. Въ это время Мг. сдѣланъ сотеннымъ мѣстечкомъ Стародубскаго полка, а въ 1654 г. навсегда присоединенъ къ Россіи. Въ 1661 г. Мг. былъ разоренъ Крымскими татарами, помогавшими Юрію Хмѣльницкому, который домогался гетманства. Въ 1663 г. г. воеводи кн. Ив. Прозоровскій и Юр. Барятинскій разбили подъ городомъ польскія войска, при чемъ былъ взятъ весь обозъ гетмана Мих. Паца и убито много поляковъ. Въ 1666 г. царь Алексѣй Михайловичъ даровалъ жителямъ грамоту вмѣсто прежней польской, затерянной во время войны съ Польшою. Въ 1700 г. черезъ Мг. проходили Шведскія войска; тогда же городъ былъ присвоенъ кн. Меншиковымъ, съ паденіемъ котораго опять отошелъ къ гетманщинѣ. Въ 1747 г. Мг. получалъ отъ Имп. Елизаветы Петровны грамоту, по которой жители Мглина утверждались навсегда свободными людьми. Въ 1781 г. М. назначенъ уѣзднымъ городомъ Новгородъ-Сѣверскаго намѣстничества, въ 1797 г. Малороссійской губерніи, а въ 1802 г. Черниговской. До 1785 г. Мг., находясь на границѣ съ Польшою, имѣлъ значеніе крепости и управлялся комендантами, но съ перемѣною границъ гарнизонъ выведенъ въ Черниговъ, а коменданты замѣнены городничими. Въ 1787 г. въ городѣ ч. ж. 1,909 м. п., церквей 5, домовъ 609, лавокъ 14. По свѣд. за 1863 г. ч. ж. 8,045 д. об. н. (4,001 м. п.), изъ коихъ купцовъ 202, мѣщанъ 25, цѣхов. 5,038. Неправославн.: католиковъ 25, евреевъ 2,204. Въ 1866 г. церквей 6, еврейск. молитв. школъ 2. Камен. соборъ во имя Успенія, построенъ въ 1838 г.; въ немъ замѣчательныя иконы икона Вож. Матери Одигитрии, которая служить памятникомъ избавленія Мглина отъ даншества Литвы, древнее евангеліе Львовской печати, подаренное Успенской церкви (сломанной въ 1833 г.) въ 1697 г. жителей Мглина, Ян. Лаленкомъ, цѣвѣная грѣбѣ печати 1685 г., и колоколь, съ означеніемъ 1682 г. Домовъ въ городѣ 659 (кам. 12), лавокъ 68, постоялыхъ дворовъ 6, городовыхъ

бѣльница, уѣздное и приходское училища. Доходъ на 1862 г. исчисленъ въ 1,794 р.; городъ имѣетъ во владѣннн выгонной земли 38 десят. и 34 лавки. По общественному управленію къ городу причислено м. Почемъ (см. это сл.), лежащій въ 44 в. отъ у. г-да Государ. крестьяне и мѣщане изъ мѣщанъ занимаются хлѣбопашествомъ. Ремесленниковъ въ 1862 г. было 676, изъ нихъ непыкотрепальщиковъ 113; до 239 человекъ уходятъ на заработки въ другія мѣстности, а значительная часть мѣщанъ занята мелкою торговлею. Въ 1861 г., кромѣ 3 кирпичныхъ заводовъ, въ городѣ было 2 сальносвѣчныхъ, выдѣлывающихъ 800 пуд. свѣчей на 4,400 р. и кожевенный, приготовившій 700 кожъ на 2,800 р.; произведенія ихъ сбываются на мѣстѣ. Въ Мгл. развита торговля пенькою, конопляннымъ масломъ, идущимъ къ Рижскому порту, и охотомъ, прогоняемымъ въ С.-Петербургъ и Москву. Базары, бывающіе 2 раза въ недѣлю, особенно оживляются подѣ Рож. Христова, Богооявленіе, въ пятницу сырной и страстной недѣль; въ это время сбывается здѣсь съѣстныхъ припасовъ, сѣна, лѣса, пеньки, дегтя на сумму до 40 т. р. Ярмарокъ 3: на 3 недѣли великаго поста (сборная), въ день св. Духа и 6 августа; на нихъ въ 3-хъ лѣтіе 1861—63 г. средн. числомъ ежегодно привозилось разныхъ мелочныхъ товаровъ, съѣстныхъ припасовъ, крестьянскихъ издѣлій, а также пригонялось скота на 35 т. р., продавалось на 17 т. р. По показанію мѣстной комиссіи обороты каждой ярмарки простираются на 70 т. р. На 1862 г. объявлено купеческихъ капиталовъ собственно городскими купцами 47; изъ нихъ только 37 производить торговлю на мѣстѣ.

(Шнеоветскій, Оп. Чернигов. наместн., 75; В. Стат. Черниг. губ., с. 137; Город. посел. т. V, ч. II, с. 304 (съ указаніемъ на котор. источникъ); Эконом. состоим. город. посел., ч. II, тетр. XLIV, с. 20; Домомошничъ, Чернигов. губ., с. 616; Черн. губ. вѣд. 1831 г. N 46, с. 393, 1833 г. N 48—50, 1861 г. N 46; Памят. кн. Чернигов. г. на 1862 г., с. 378; Вѣстн. М., IX, 421).

II. *Мглинскій у.*, въ с.-в. углу г-ия. Простр. его, по свѣд. военно-топогр. съемки, 68,12 кв. м. или 3,296 кв. в. (по Швейцеру 67,24 кв. м. или 3,253 кв. в.). Площадь уѣзда, имѣетъ наиболѣе возвышенное мѣстоположеніе сравнительно съ прочими уѣздами губерніи, и по положенію своему находится въ такъ называемомъ Погѣсьѣ. Мѣстность, отъ прав. бер. р. Судости и до р. Ипути, представляетъ возвышенную равнину, пересѣченную мѣстами оврагами и покрытую лѣсами; въ открытымъ мѣстностямъ въ этой части принадлежатъ пространство отъ Мглина вер. на 30 на

ю.-в. къ Почену. Въ восточ. части, по лѣвую сторону р. Судости, равнина представляется холмистою, съ низинами и болотами, поросшими лѣсами и кустарниками. Судя по абсол. высотѣ нѣкоторыхъ пунктовъ, запад. часть уѣзда выше восточной. На зап. абс. выс. при городѣ *Мглинъ* достигаетъ 757 фут., при с. *Шевурды* (53°8' с. ш., 50°24' в. д.) 704 фут., при *Высокомъ* (53°1' с. ш., 50°24' в. д.) 712 фут., между тѣмъ какъ въ восточ. половинѣ при с. *Савинкажъ* (53°1' с. ш., 51°8' в. д.) абс. выс. 612 фут., при м. *Почеть* (52°56' с. ш., 51°8' в. д.) 680 фут. Наибшій пунктъ у-да находится въ с.-з. углу при д. *Цинжъ* (53°11' с. ш., 50°24' в. д.) 547 фут., въ сѣверн. части при с. *Шумаровъ* (53°7' с. ш., 50°36' в. д.) 659 фут., въ срединѣ уѣзда абс. выс. при *Деремпъ* (53°3' с. ш., 50°48' в. д.) 672 фут., *Супрашичъ* (53°2' с. ш., 50°56' в. д.) 651 фут.; въ южной части абс. выс. при дер. *Рудинъ* (52°49' с. ш., 50°51' в. д.) 685 фут., при *Войтенкажъ* (52°46' с. ш., 50°47' в. д.) 700 фут., при *Баклахи* (52°44' с. ш., 50°56' в. д.) 631 фут. Почва уѣзда по своимъ дурнымъ качествамъ не вознаграждаетъ иногда трудовъ земледѣльца; на пространствѣ 60 в. въ дл. отъ р. Судости съ с.-в. къ ю. и въ шир. до 10 в. отъ в. къ з. почва сѣрая и болѣе производительная; въ срединѣ уѣзда почва сѣроглинистая, твердая, на зап. песчаная, поросшая лѣсомъ, и глинистая твердая, покрытая болотами. Весь уѣздъ лежитъ въ системѣ р. Днѣпра; запад. часть орошается притоками р. *Ипути*, впадающей вѣ предѣловъ уѣзда въ р. Сожъ, восточ. часть притоками р. *Судости*, впадающей тоже вѣ предѣловъ уѣзда въ р. Десну. Судость, протекая въ вост. части, служитъ частію (22 в.) границею съ Орловскою губ. Изъ притоковъ Ипути болѣе другихъ значительны: *Воронуса* съ *Собольцомъ*, *Яловницей*, *Судинкой*, *Унеца*, принадлежащая у-ду верхнюю частію, *Луковича*. Изъ притоковъ Судости *Песъ*, *Ревень*; *Воста* съ *Хороборкой*, *Костицей*, *Немоходной*, *Розъ*, *Деревень*, *Бойня* и другіе. Всѣ рѣки уѣзда не судоходны и не сплавы. Озера незначительны; при нѣкоторыхъ изъ нихъ расположены селенія: *Житня*, *Займише*, *Жадовъ*, *Пески*, *Бурчажъ*, *Дядовскъ*, при безымянныхъ озерахъ; *Рычица* при оз. *Рычицѣ*, *Молодыково* при оз. *Бѣлотномъ*, *Федоровка* при оз. *Осинкѣ*. По свѣд. военно-топограф. съемки подъ лѣсами и кустарниками въ уѣздѣ до 116 тыс. десят., т. е. до 34% общей площади,

изъ коихъ строеваго до 36 тыс.; всѣ лѣса въ частномъ владѣніи. Въ 1863 г. ч. ж. въ уѣздѣ (безъ города) 86,945 д. об. и. (42,929 м. и.), съ городомъ на 1 кв.; м. по 1,397 д. об. и. Въ уѣздѣ дворянъ 1,416, мѣщанъ 4,620, крестьянъ казен. 35,476, вышед. изъ крѣп. зависн. 44,479. Неправославныхъ: католик. 14, евреевъ 239. Въ 1863 г. въ уѣздѣ было правосл. церквей 83, еврейс. молитвен. школа 1, монастырей нѣтъ. Уѣздъ раздѣленъ на 3 стана; вышед. изъ крѣп. зависн. составляютъ 20 волостей, 214 обществъ (419 владѣльцевъ). Жители раздѣляются въ 397 поселкахъ, изъ коихъ мѣстечекъ 2: *Бакланъ* *) и *Почеть*, еврейс. колонія (*Гусаровка*), слободъ 2, селъ 69, деревень 202, хуторовъ 120 и почтов. станція. Изъ всѣхъ селеній только 4 имѣютъ свиней 1,000 д. об. п. жителей: *Почеть* 5,285, *Нивное* 1,436, *Лотазня* 1,345 и *Костеничи* 1,260. Несмотря на дурную почву, хлѣбопашество составляетъ главное занятіе жителей; подъ пашнями до 187 тыс. десят., около 55% общей площади; однакоже хлѣба едва достаточно для мѣстнаго продовольствія. Посѣвы конопли, и съ умноженіемъ свеклосахарныхъ заводовъ — свекловичны значительны и составляютъ одну изъ выгодныхъ отраслей мѣстной промышленности. М. Почеть и Мглинъ считаются важнѣйшими пунктами сбора пеньки для отправки въ Ригу; изъ коноплянаго сѣмена бьютъ масло; маслوبيни находятся почти въ каждомъ селеніи. Многие изъ помѣщиковъ имѣютъ заводы лошадей и скота. Значительная часть крестьянъ выходитъ для сваяканія работъ въ другія губерніи преимущественно на фабрики и заводы. Въ уѣздѣ находится 26 винокуренныхъ заводовъ, выкурившихъ въ 1860 — 61 г. 134,807 ведръ полулугара, пиво- и медоваренныхъ 4, выкурившихъ мива 3,995 ведръ и меда 300 ведръ, свеклосахарныхъ 8 (*Ивотейки*, *Кульнево*, *Юколя* слобода, *Александровка*, *Крамво*, *Ромашевка*, *Анненскій* и около *Почена* — *Клеопатровскій*), выдѣлавшіе въ 1860—61 г. хлѣ 25,990 пуд. песка, писчебумажная фабр. близъ

*) *Бакланъ* въ словарѣ пропущена. Она находится въ 50 в. къ ю.-в. отъ у. г-да, при р. Судости. Ч. ж. 755 д. об. п., 257 дв., правосл. церковь, ярмарка на Вербной недѣлѣ; на ярм. въ 1863 г. прод. на 4,670 р. прод. на 3,193 р. Мѣстечкомъ учрежденъ въ 1852 г.; въ XVII в. было сотеннымъ Стародубскаго полка. въ 1759 г. пожаловано г. Разумовскому (см. *Городс. посал.*, т. V, ч. II, стр. 407).

и. Почта выработала въ 1850 г. 14,620 стоиѣ бумаги на 21,990 р. Ярмарокъ 5, изъ нихъ въ м. *Почель* 4 (на 2-ой недѣлѣ велик. поста, въ день Вознесенія, на 11-ой недѣлѣ по Пасхѣ и 20 июля) и *Валаани* (Вербная); на нихъ въ 1863 г. привезено на 132 т. руб., продано на 106 т. руб.

(См. Черниговская губ.).

Мда, р., Новгородск. г., лѣвый прит. Мсты, протекаетъ почти вся по южн. части Тихвинскаго у., и только устьемъ своимъ принадлежитъ Крестецкому у. Мда начинается отъ соединенія рч. Мдицы и Ольховки, на первой половинѣ верхняго теченія имѣетъ направленіе къ с.-з., потомъ круто поворачивается на ю.-з., и въ этомъ направленіи доходить до р. Мсты; вся длина теченія до 80 вер. Нормальный горизонтъ ея не судоходенъ, но во время весенняго половодія сплавляется по ней лѣсу на сумму до 8 т. р. Береговья ея возвышенности, блико вершины, состоятъ изъ песчаниковъ и известняковъ. Известняки Мдинскіе, начиная отъ рѣчной вершины и внизъ вер. на 4, занимаютъ своюю толщиною всю высоту береговъ, достигающихъ до 20 саж.; съ ними переслаиваются глины преимущественно зеленого цвѣта.

(Stuckenberg, Hydr., I, 411; Судох. Дорожн., изд. 1835 г., ч. II, отд. I, с. 129; Г. Ж. 1840 г., II, 333—336).

Мдзорети, селеніе, Тифлисскаго г., Горийскаго у., при р. Дзамѣ, притокѣ Куры. Селеніе было городомъ, который основанъ въ 113 г. по Р. Х. царемъ Митридатомъ. Въ полов. VII в. г-дъ разоренъ Мурваномъ Абуль-Казимомъ. При Вахуштѣ онъ былъ заселенъ армянами и жидами. На высокой горѣ сохранилась захѣчательной постройки крѣпость; она при царѣ Иракліѣ II часто служила укрытавшимся здѣсь дегинамъ защитою противъ грузинцевъ.

(Ж. М. В. Д. 1844 г., т. VI, с. 407; Klapproth, voy. au mont Cauc., II p. 101; Brosset, Descript. géograph. de la Géorgie par T. Wakhoucht, p. 249; Brosset, Rapport sur un voy. archéol. dans la Géorgie etc., VI-ième rapport, p. 93).

Меганомъ, мысъ, на ю.-в. берегу полуострова Крыма и составляетъ восточный предѣлъ Судакской бухты; онъ каменистъ, но не очень высокъ; съ моря онъ очень приметенъ, составляя большой выступъ къ ю. изъ смежнаго берега, отъ котораго мысъ отличается названной ложбиной. Ю.-в. оконечность мыса называется Чабанъ-Бестѣ.

Меглинскій уездъ Якутовъ, Якутской обл. и округа, по р. Ленѣ и ея притокамъ, состоялъ въ 1859 г. изъ 15 Якутскихъ наслеговъ, въ конкхъ 18,302 д. об. п., 9,211 дв.,

церковь въ *Мойрудскомъ* наслегѣ, часовня. Ивородческая управа находится въ *Долдинскомъ* наслегѣ (въ 50 в. отъ Якутска).

Меглина, иначе *Мелижа* или *Мелица*, р., Новгородской губ., Устюжскаго у., лѣв. пр. Мологи. Течетъ изъ оз. Меглино. Напр. къ в.-с.-в., дл. теч. до 50 вер. (по картамъ не болѣе 40). Рѣка сплавна на всемъ своемъ протяженіи.

(Stuckenberg, Hydr., V, 846).

Меглино, оз., Новгородской г., на границѣ Боровичскаго у. съ Устюжскимъ, соединяется посредствомъ выходящей изъ него р. *Мелины* съ Мологою. По измѣр. Швейцера оно занимаетъ площадь въ 0,66 кв. м. или 31,8 кв. в. Дл. его 19 в., шир. отъ 1—3 в., берега сухіе, возвышенныя и открытыя. Изъ озера прокопанъ каналъ въ 2 в. 25 саж. дл. въ рч. Лужайку, впадающую въ оз. Островенское. Цѣль прорытія канала была та, чтобы воды озера обратили въ *Угерскій* резервуаръ; по той же самой причинѣ загражденъ и истокъ р. Мелины.

(Судох. Дорожн., ч. II, отд. I, с. СОСЛХХVIII; Келлеръ, оз. и лим., въ Вѣст. И. Р. Геог. Общ., ч. XXVII, отд. II).

Мегра: 1) р., Олонецкаго г., пр. Онежскаго оз. Беретъ начало въ болотахъ изъ небольшого озера Мегра (менѣе 3 в. дл.) Вытегорскаго у., образуетъ по большей части своего протяж. границу между уу. Вытегорскимъ и Лодейнопольскимъ. Напр. къ с.-с.-з., дл. теч. 70 вер. Берега рѣки болотисты. По М. производится дов. значительный сплавъ лѣса. Судоходна она на 10 вер. На берегахъ рѣки есть желѣзные руды.

(Бергштрессеръ, Олонек. г., 12; Stuckenberg, Hydr., I, 333; В. Ст. Олопец. г., с. 11).

2) р., Архангельскаго г. и у., впадающая въ Бѣлое м. Беретъ начало въ Оленомъ оз., на границахъ Пинежскаго у. Напр. къ с.-з., дл. теч. 100 в. Протекаетъ по пустынной мѣстности.

(Stuckenberg, Hydr., II, 233).

3) р., Новгородск. г., Бѣлозерскаго у., вл. въ Бѣлоозеро. Въ верхнихъ частяхъ своихъ извѣстна подъ именемъ Илексы. Вытекаетъ изъ небольшого озера Бѣлоз. у., проходитъ черезъ оз. Городищенское. Общее напр. къ в., дл. теч. 40 вер. Сплавна на 25 вер. и въ нижней своей части пересѣкается Мариинскимъ каналомъ.

(Stuckenberg, Hydr., V, 878; Якут. Пути сообщ., изд. Главн. Упр. П. С. стр. 17; Судох. док., нов. оз. Мариинск. с. 133).

Мегрега, на нѣкотор. картахъ *Мегра*, р., Олонецкаго г. и у., лѣв. пр. Олонки. Беретъ начало въ оз. Мегро (имѣющемъ 6 вер. дл. и до 2 шир.), направляется сначала къ з.,

до устья руч. Чалозерскаго, потомъ къ ю.-з. до Мегрецкаго пог., и наконецъ къ с.-з. и впадаетъ въ Олонку въ самомъ Олонцѣ. Дл. теч. 35 вер., шир. отъ 5 до 10 саж., глуб. до 2 арш.; на рѣкѣ, при Судалицахъ и Нанулицяхъ, есть небольшіе пороги. Берега отъ озера до Мегрецкаго пог. низки и болотисты, а далѣе возвышенны и представляютъ глинистые обрывы. По рѣкѣ производится сплавъ лѣса отъ устья руч. Чалозерскаго. Прит.: Чалозерскій руч. (лр.) и сплавная *Инема* или *Нема* (лѣв.).

(Stuckenborg, Hydgr., 1, 514; в. Ст. Оловец. г., с. 10).

Мегренга, р.; см. *Мехрента*.

Мегрино, погость, Новгородс. г., Устьжьскаго у., въ 108 в. отъ у. г-да, при р. Чагодощѣ. По писцовымъ книгамъ 1582 г. погость находился въ Обонежской пятинѣ и имѣлъ тогда церковь пр. Іліи. Ч. ж. 22 д. об. п., 4 дв., 2 деревн. изъ нихъ св. пр. Іліи построена въ 1733 г., а Тихвинская въ 1775 г.

(Зап. Н. Р. Геогр. Общ., VIII, с. 306, прил., с. 298; Памят. кн. Новгород. г. на 1858 г., прил., с. 47).

Мегубъ, селеніе, Эриванской г., Новобаязетскаго у., въ 64 верс. отъ у. г-да, при Кирхъ-булакѣ. Чис. жит. 35 д. об. п., 5 дв. Г. Шопенъ говоритъ, что здѣсь находится старинная церковь, пострадавшая отъ времени. Въ Спис. насел. мѣсть церкви здѣсь не показано.

(Шопенъ, истор. пам. Армян. обл., с. 265).

Мегура, гора Бессарабской обл., Яскаго у-да, въ 30 верс. къ ю. отъ Бѣлицъ, между дер. Шалтоешъ и Вахмутъемъ. Она считается возвышеннѣйшимъ пунктомъ Яско-Оргѣвской группы возвышенностей и является въ видѣ лѣсистаго и скалистаго горнаго кряжа. Съ холма, образующаго самый возвышеннѣйшій пунктъ ея, въ ясную погоду можно видѣть Яссы (въ Молдавіи). Отъ М. къ с.-з. простирается быстро понижающаяся вѣтвь вдоль берега Прута. Къ ю.-в. отъ Мегуры отходятъ 3 вѣтви, изъ коихъ 2 первыя, пересѣкая Бессарабію поперегъ, упираются известковыми и лѣсистыми своими крутизнами въ Днѣстръ; третья же, давъ начало рѣкамъ, текущимъ въ нижнюю часть Прута и Дунай, теряется въ Буджакской степи.

(В. Ст. Бессарабск. обл., ст. 18; Запутъ, Бессарабск. обл., ч. 1, ст. 44).

Медаево, село (влад.), Симбирской г., Ардатовскаго у., въ 48 в. отъ у. г-да, при рч. Кержеманкѣ. Ч. ж. 1,809 д. об. п., 216 дв.

Медвинъ, мѣстечко (влад.), Киевской г., Каневского у., въ 72 в. отъ у. г-да, при

прудѣ. Ч. ж. 4,781 д. об. п., 622 дв., 2 прая. деревн. изъ коихъ Успенія основ. въ 1859 г., а св. Николая въ 1726 г., евр. молитвен. домъ, 5 водян. муком. мельницъ, кирпичный и винокуранный зав., на которомъ въ 1862 — 63 г. выкурено алкоголя 5,120 вед. Жители занимаются въ большахъ размѣрахъ разведеніемъ плодовыхъ деревъ. По воскресеньямъ базары. Мѣстечкомъ М. назывался еще въ 1789 г. Въ нач. XVI в. Мед. считался пригородомъ г-да Богуслава, отъ котораго зависѣлъ въ хозяйственномъ отношеніи. Полагаютъ, что Медвинъ былъ прежде гораздо обширнѣе и имѣлъ болѣе 7 церквей. Въ 1741 г. въ немъ считалось 120 дв., а въ 1790 г. 343 дв. и 2,529 жителей.

(Город. посел., ч. II, ст. 479; Фундулей, Киевск. г., 1, 477; Ж. М. В. Д. 1843 г., IX, 300; Поляковичъ, сказ. о насел. мѣст. Киевской г., 863).

Медвѣдова Пустынь, погость, Московской губер., Дмитровскаго уѣзда, въ 36 в. отъ у. г-да, при Подмонастырской слободѣ (116 д. об. п., 14 дв.), при р. Сестрѣ. Въ погостѣ 9 д. об. п. (духовенство), 4 дв. и церковь, обращенная изъ существовавшей здѣсь муж. пустыни, упраздненной въ 1764 году. Время основанія пустыни неизвѣстно, но въ 1697 г. она была приписана къ Донскому Москов. мон.

(Сп. нас. м. Москов. г., с. 107; Ратшинъ, Мон. и церк., ст. 235; Истор. Рос. Іерар., ч. V, с. 59).

Медвѣдово, село (разн. вѣд.), Нижегородской г., Семеновскаго у., въ 4 в. отъ у. г-да, при рч. Чернухѣ, по дорогѣ изъ Семенова въ Нижній. Ч. ж. 596 д. об. п., 105 дв., единовѣрч. церковь во имя св. Троицы, основ. въ 1819 г.; въ ней хранится напрестольный крестъ, данный в. ѳен. Нижегородскою Вассою Васильевною въ 1485 г. Преображенскому собору въ Нижнемъ, и Евангелие, въ древнемъ серебряномъ окладѣ, печатанное въ 1644 г. Единовѣрческая *Покровская* женская община съ церковью Вознесенія, основ. въ 1848 г. Жители села, кромѣ хлебопашества, занимаются выдѣлкою деревянныхъ ложекъ (на сумму до 1,100 р.), сбываемыхъ въ г-дѣ Семеновѣ.

(Видел. отъ Имп. Вл. Дѣл., рукопись; Нижегород. губ. вѣдом. 1846 г., N 43—47).

Медвѣдинскій золотой приискъ, Периской г., Верхотурскаго у., въ дачахъ Нижне-Лайскаго зав., въ 2 в. отъ завода, по р. Медвѣдкѣ, открытъ въ 1825 г. Разработывался въ 1825—1830 г., 1832, 1839—41 г.; золота далъ 3 пуда 18 фунт.

(Гор. жур. 1846 г., ч. III, с. 210).

Медвѣдица, р.: 1) Саратовской г. и земли В. Донск., лѣв. пр. Дона. Образуется въ Саратовскомъ у., изъ слиянія двухъ вѣтвей— Б. и М. Медвѣдицы. Направляется сначала къ з. до Петровска, а отсюда къ ю.-ю.-з. и сохраняетъ это общее направлѣніе до устья. М. впадаетъ въ Д. двумя рукавами выше став. Усть-Медвѣдицкой. Дл. теч. до 500 в., шир. въ верхній отъ 4 до 6 саж., далѣе въ Саратовск. у. 8 саж., въ Петровскомъ у. до 14 саж., въ Аткарскомъ и Камышинскомъ отъ 15 до 40 саж., въ З. В. Донскаго отъ 30 до 65. Глуб. въ началѣ 2 ф., увеличивается къ Петровску до 7, а начиная отъ Камышинскаго уѣзда отъ 9 до 14 ф. Дно неровное, ямистое; грунтъ дна въ верхней части рѣки пловатый, далѣе вообще глинисто-песчаный. Изъ береговъ рѣки правый нагорный, большею частію крутой, мѣстами поднимается до 200 и даже до 350 ф. надъ ур. рѣки; нѣкоторыя изъ этихъ прибрежныхъ высотъ носятъ особыя названія, какъ напр. выше устья *Идолги Лисьи горы*. Лѣв. берегъ вообще дов. низменный, но въ Царицынскомъ у. онъ возвышенъ и крутъ. Обнаженія состоятъ здѣсь изъ глинъ, мергелей, мѣла, известняковъ и песчаниковъ съ окаменѣlostями. Долина рѣки имѣетъ отъ 1½ до 3½ вер. шир. и пересѣкается озерами, болотами и перелѣсками, состоящими изъ дуба, березы, клена, тополя и пр. Весною все это пространство заливается водою. Въ это время, въ теченіи не болѣе 2½ недѣль (прихѣрно отъ половины апрѣля до 5 мая). М. сплава вер. на 400, начиная отъ устья Карамыша, вер. въ 20 ниже котораго находится единственная значительная пристань на Медв., село Колены. Вообще на М., въ 4-лѣтіе 1859—62, грузилось средн. числомъ ежег. 917,900 п. на 319,318 р. Грузъ состоялъ преимущественно изъ хлѣба и спирта (752,204 пуд. на 245,612 руб.) и льнянаго сѣмени (165,571 пуд. на 72,871 р.). Главныя препятствія для сплава по Медв.—быстрая убыль воды и открывающіяся отмели, а также крутые изгибы рѣки. Самыя опасныя мѣста у д. Мажаръ у с. Б. Кыззевки, между кол. Крестов. Буеракомъ и слоб. Александровскою, у селъ Митякина и Кондала. Вдоль М. расположено въ Саратовской г. 2 города и 80 селеній съ населеніемъ въ 84,406 жит. об. п., въ З. В. Донскаго 31 сел. съ 32,233 жит. об. п. Приг.: Камышей (лѣв.), Аткарка (пр.), Идолга (лѣв.), Белгаза, Баланда (пр.), Карамышъ (лѣв.), Терса съ Еланью (пр.), Арчада (лѣв.). Вдоль теченія М. раз-

бросано множество древнихъ кургановъ. Страна ея орошаемая чрезвычайно плодородна.

(Больш. Черт., с. 52; Палласа, пут., III, ч. 2-я, с. 248, 337; Goldenstädt, В., I, 86; Falk, В., I, 70; Storck, В. В., VII, 170; Stuckenberg, Hydr., III, 201; В. Ст. Саратов. г., с. 30; Сельск. хоз. ст. Саратов. г., с. 33; Спис. нас. м. Саратов. г., с. XIV; В. Ст. З. В. Дон., 46; Красновъ, Мат. для Ст. В. Дон., с. 114; Ст. нас. м. З. В. Дон., с. IX; Schnitzler, l'Emp. des Taars, I, 414; В. Г. О. 1860, XXIX, см. с. 13 (Шартовъ, вѣст. сл. о судахъ по Медвѣдицѣ).

2) р., Тверской г., лѣв. пр. Волги. Береть начало въ Вышневолоцкомъ у., изъ болотъ около Дупля и Головнички, орошаетъ уу. Вышневолоцкій, Бѣжецкій, Корчевскій и Капшинскій. Общее напр., при малыхъ и обширныхъ изгибахъ, къ в., дл. теч. до 250 вер. Шир. въ Бѣжецкомъ у. отъ 10 до 25 саж., въ нижн. части теч. до 50 саж. Среди. глуб. до 3 арш.; бродовъ кромя верховьевъ, почти нѣтъ. Берега рѣки вообще не высоки, но правый выше лѣваго и въ нѣкоторыхъ мѣстахъ даже выше и крутъ. Рѣка могла бы быть сплавною, но за неизмѣнъ на берегахъ ея лѣсовъ сплава не производится, кромя небольшого сплава отъ с. Ивановскаго. Мельницы на рѣкѣ много, мостовъ постоянныхъ нѣтъ, а есть нѣсколько паромовъ. Вдоль рѣки расположено 118 селеній съ 17,230 жит. об. п. Приг.: Сусемка, Дрозна, Тресна, Кушалка (пр.), Вица, Гродня, Теблежъ (лѣв.), Дожажъ (пр.), Яхрома (лѣв.), Б. и М. Пудница (пр.).

(Stuckenberg, Hydr., V, 332; в. Ст. Тверской губ., ст. 49; Суда Дор., II, пов. оп., с. 87).

Медвѣдицкій Буеракъ (*Крестовый Буеракъ*), колонія. Саратовской губ., Аткарскаго у.; см. Франкъ.

Медвѣдицкое, село (влад.), Тверской г., Капшинскаго у., въ 32 в. отъ у. г-да, при впаденіи р. Медвѣдицы въ Волгу. Ч. ж. 338 д. об. п., 58 дв., пристань на р. Волгѣ, съ которой ежегодно идетъ до 25 судовъ съ разнымъ хлѣбомъ, на сумму до 130 т. руб. Жители, кромя хлѣбопашества, занимаются сапожнымъ мастерствомъ.

(Судоход. Дорожн., ч. II, отд. I, с. 83).

Медвѣда, небольшой притокъ Тагна, рѣ дачахъ Нижне-Лайскаго зав., Пермской г., Верхотурскаго у.; на немъ, въ 2-хъ вер. отъ завода, въ верховьѣ, въ 1825 г. открытъ золотой приискъ, разработывавш. съ 1825—1830 г., въ 1832, 1839—41 г., и давшій золота 3 п. 18 ф. 2 з.

(Гор. жур. 1846 г., III, 210).

Медвѣда (*Медведское*), село (каз.), Ставропольской г., Пятигорскаго у., въ 220 в. отъ у. г-да, при рр. Медвѣдѣ и Мокрой Буйвогѣ. Ч. ж. 2,388 д. об. п., 354 дв., пр. церковь, 2 ярмарки: 25 марта и 15 августа,

на которыя въ 1861 г. было привезено товаровъ на 254,870 р., продано на 116,495 р. Въ 5 верст. отъ села находятся ломки плотнаго известковаго камня бѣлаго цвѣта.

(В. Ст. Ставроп. г., с. 88).

Медвѣдниковая бухта, въ Русск. Америкѣ, на ю.-в. сторонѣ полуос. Аляски, къ ю.-ю.-в. отъ Павловской губы, отъ которой отдѣляется Тонкимъ мысомъ. Бухта защищается съ ю.-в. ос-мъ Долгимъ и имѣетъ въ отверстіи до 8 вер. шир. Низменная коса, выдающаяся отъ прибрежья бухты, образуетъ въ ней бухточку, въ которой хорошая гавань. Въ бухту впадаютъ 4 рыбныя рѣчки. Съ Мед. бухты есть переносъ въ Бѣльковскую, отъ которой Медвѣд. бухта отдѣляется крутымъ мысомъ или полуос-мъ. На этомъ полуос-вѣ, подъ 55°5' с. ш. и 215°40' в. д., возвышается *Медвѣдниковскій вулканъ*, имѣющій видъ сильно разрушившейся горы.

(Ланге, пут., отъ морех., ст. 282; Grewingk, въ Verh. d. imp. Ges., 1848—49, р. 135, 133; Вильямкина, Зап., I, 228; Тебалькова, Гидр. Зап., с. 91).

Медвѣдовка, мѣстечко (каз. и влад.), Кіевской г., Чигиринскаго у., въ 19 в. отъ у. г-да, при протокѣ Медвѣдовѣи и р. Тясминѣ. Мѣстечко это составляло принадлежность города Чигирина, получившаго привилегію Сигизмунда III въ 1589 г., а въ 1765 г. Медвѣдовка утверждена мѣстечкомъ. Въ 1735 г. Мед. опустошена татарами; въ 1741 г. считалось здѣсь до 1,500 жителей и 200 двор. Въ 1859 г. ч. ж. 2,122 д. об. п., 145 дв., 2 прав. церкви, изъ коихъ Успенія основ. въ 1735 г.; еврейс. молитв. школа, пивоваренный зав., торги по воскресеньямъ черезъ каждыя 2 недѣли, ярмарки: 9 мая, 29 авг. и 18 окт., на нихъ въ 1856 г. привезено на 9,825 р., продано на 5,280 р. Близъ мѣст. находится *Николаевскій* муж. монастырь (см. это). На горѣ, при р. Тясминѣ, есть древнее городище, окруженное землянымъ валомъ и рвомъ.

(Город. посел., ч. II, 488; Памят. кн. Кіевск. г. на 1838 г., с. 268; Фуадуклей, Кіевск. г., ч. I, 475, ч. III, 219—221; Жур. М. Вн. Дѣл., 1845 г., т. IX, 502; Похляевичъ, сказан. о населен. мѣст. Кіев. г., 684).

Медвѣдовскій, курганъ Кубанской обл., Таманскаго окр., на границѣ съ Екатеринодарскимъ, подъ 45°25' с. ш. и 56°35' в. д., близъ почтовой дороги изъ Екатеринодара въ Ростовъ на Дону, при ст. Медвѣдовской, имѣетъ абс. выс. 93 фут.

Медвѣдская, пристань на р. Вяткѣ, Вятской г. и у. Въ 1859—62 г. на ней среднимъ числомъ грузилось 173,107 пуд. на 101,586 р., изъ нихъ хлѣба 127,838 пуд.

на 44,612 р., холста на 26,798 р., шерсти на 7,645 р., кожъ на 6,532 р., шерсти 2,457 пуд. на 5,355 р., спирта на 7,438 р.

Медвѣдь, село (удѣл.), Новгородской г. и у., въ 60 в. отъ Новгорода, при р. Мплагѣ, по Новгородско-Псковскому шоссе. Ч. ж. 163 д. об. п., 28 дв.; церковь, обращенная въ приходскую изъ Николаевскаго монастыря, о которомъ упоминается въ 1740 г., что онъ былъ къ приписанъ Саввы-Сторожевскому мон. Въ 1/2 в. отъ села находится дер. Медвѣдь (удѣльн.), въ коей 772 д. об. п., 145 двор. Крестьяне Медвѣдскаго удѣльнаго приказа, бывшаго 3-го округа военныхъ поселеній, оставшіеся спокойными во время смуты 1831 г., въ ознаменованіе полученныхъ за сіе ими наградъ и льготъ, сооружаютъ памятникъ въ с. Медвѣдь.

(Истор. Рос. Іер., ч. V, с. 62; Отчетъ Министрств. Удѣловъ за 1858 г., с. 78, 79).

Медвѣдь-камень, высокій утесъ на берегу р. Тагила, Пермской г., Верхотурскаго у., по дорогѣ изъ Нижне-Тагильскаго зав. къ Кушвинскому, въ 16 вер. отъ церваго, Утесъ состоитъ изъ гранита и поросъ пихтовымъ лѣсомъ. Дорогою идетъ близъ береговъ рѣки, и здѣсь стоитъ столбъ съ надписью: «преданіе гласитъ; Ермакъъ..... нижняя половина отбита. По преданію, здѣсь зимовалъ Ермакъ на пути въ Сибирь.

(Ж. М. В. Д. 1855 г., т. XIV, отд. III, с. 50, см. прилѣч. Hermann, Ural, I, 180).

Медвѣжій островъ: 1) въ Кандалякской губѣ Бѣлаго м., въ заливѣ Порьегубскомъ, Архангельской г., Кежскаго у., въ 5 в. отъ дер. Порьегубы, имѣетъ въ окружи до 5 в. и необитаемъ. Островъ выше и круче другихъ, лежащихъ въ губѣ, покрытъ кустарникомъ, отличается чернотою утесовъ южнаго берега и состоитъ изъ гранита. На немъ въ 1732 г. были открыты серебряный рудникъ, разрабатываемый съ 1737 по 1741 г., но за бѣдностью руды въ этомъ году оставленный. Всего серебра изъ него было добыто 46 пуд. Въ 1764 г. произведены были новыя поиски и рудникъ былъ возстановленъ, но не надолго, и съ того времени болѣе не возобновлялся. Изъ отваловъ и обнаженій острова замѣчено, что металлоносныя жилы состояли главнымъ образомъ изъ известковаго шпата со вкрапленнымъ свинцовымъ блескомъ, цинковою обманкою, сѣрнымъ и рѣдко жѣднымъ колчеданами. Эти жилы пересѣкаютъ диабазъ, роговообманковнй сланецъ и гнейсъ въ крестъ ихъ простиранія, т. е. отъ в. къ з.; но въ гранитѣ, составляющій высокія горы юж. части острова, онѣ вовсе не вступаютъ. Паденіе сихъ породъ

весьма кругое, простираше отъ ю.-ю.-в. къ с.-с.-з. Въ рудникѣ попадались самородки серебра.

(Hermann, Stat. Sch. v. Kessel, p. 67; Г. Ж. 1835 г., I, 420—421, 1838 г., ч. I, с. 332, 1841 г., III, с. 11; Арханг. сборникъ, ч. I, кн. I, с. 29; Рейнке, Геолог. опис. Сѣвер. бер. Рос., ч. I, с. 237; Мейендорфъ, прикл. геол., с. 136).

2) *М.* или *Вороничинъ*, островъ въ Колыскомъ заливѣ Сѣвер. океана, Архангельской г., Кемскаго у., не далеко отъ устья залива, близъ запад. его берега, въ 400 саж. къ ю.-в. отъ острова Зеленаго. Около него лежатъ мели, осмѣжающія при отливѣ: двѣ въ 100 саж. къ с. отъ берега, одна къ с.-з., по срединѣ къ ос-ву Зеленому.

(Рейнке, ч. II, с. 187).

3) *М.* или *Кувшинъ*, островокъ въ Сѣвер. океанѣ, Архангельской г., Кемскаго у., въ проливѣ, отдѣляющемъ остр. Кильдинъ отъ Лаландскаго берега, противъ мыса Пригоннаго (на ю. бер. о-ва Кильдина). Въ находящуюся за этимъ островкомъ бухту впадаетъ р. Гусиная. За островкомъ и предъ устьемъ рѣчки считается лучшая стоянка для лодей; глубина въ бухтѣ отъ 2—8 саж.

(Рейнке, ч. II, с. 58, 165).

4) *М.*, островъ, въ Сѣверномъ ок.; см. *Юканскіе* острова.

5) Ос-въ, Приморской об. въ Охотскомъ морѣ, одинъ изъ Шантарскихъ; у тунгузовъ онъ называется *Игорбакъ*. Медв. ос-въ находится вер. въ 6 отъ материка, имѣетъ вер. 15 длины отъ с.-з. къ ю.-в. и до 6 шир., и на обоихъ концахъ увеличивается какъ въ ширину, такъ и въ высоту. Западн. конецъ составляетъ главную массу ос-ва и опускается въ море крутыми скатами, большею частію отвѣсно, въ нѣсколько сотъ фут. вышины. Восточн. конецъ меньшаго объема и меньшей высоты, соединяется съ западнымъ посредствомъ узкаго каменнаго хребта, нѣстами суживающагося съ $\frac{1}{2}$ вер. шир., а въ одномъ мѣстѣ сѣдлою спускающагося къ морю на с. и ю. Вост. половина южн. берега окаймлена широкимъ уступомъ изъ каменной розсыпи, который больш. частію затопляется приливами. Въ нѣкотор. мѣстахъ отъ этой розсыпи въ море простираются въ напр. къ ю. гряды булыжника, одна изъ которыхъ, въ $1\frac{1}{2}$ вер. дл., весьма опасна для близко проходящихъ судовъ. У корня этой банки прекрасное становище для вытаскиванія лодокъ. На ос-вѣ нѣтъ ни одного ручейка. Ос-въ лѣснотъ и необитаемъ.

(Крестовинниковъ, оп. Камч., въ Полн. собр. уч. пут., I, 132; Зап. Гидр. Д., IV, 68; Мейендорфъ, пут., I, 108).

Медвѣжій камень, гора, въ С. Уралѣ, въ верховьяхъ р. Печоры, въ гребнѣ своемъ, состоящемъ изъ двухъ скалъ, образуетъ каку-то

небольшую и неопредѣленную фигуру, въ видѣ двухъ зубцовъ, въ которой туземцы воображаютъ лежачаго медвѣдя.

(Зап. Г. Об., кн. VI, с. 279).

Медвѣжье солен. оз., въ Тобольской г., въ ю.-з. части Ялутороваго у. Оно имѣетъ округлое очертаніе. до 9 вер. дл. и до 8 шир.; 30 вер. въ окр. и занимаетъ 70 кв. в. Глуб. отъ 2 до 4 арш. Дно песчано-пловатое. Берега озера крутые, песчаноглинистые. Озеро содержитъ богатый запасъ соли.

(В. Ст. Тобол. г., с. 25; Ж. М. В. Д. 1843, II, с. 11; Гале-мейстеръ, ст. об. Сиб., I, 284).

Медвѣжье: 1) село (влад. и каз.), Подтавской г., Роменскаго у-да, при рч. Ромнѣ, въ 23 в. къ с.-з. отъ Роменъ. Ч. жит., по свѣд. 1859 г., 2,744 д. об. п. (1,855 м. п.), малороссіянь. Дворовъ 386. Базары.

2) село (каз.), Ставропольской губ. и у., въ 110 верст. отъ у. г-да, по Черкасскому тракту, при р. Егоринѣ. Ч. ж. 3,903 д. об. п., 648 дв., прав. церковь, раскольнич. молитвен. домъ, училище, лечебница, 2 армарки.

Медвѣжьи ос-ва, группа ос-вовъ въ Сѣверномъ океанѣ Якутской обл., прямо къ с. отъ обширнаго залива, въ который впадаетъ р. Колыма. Медвѣжьи острова шесть и всѣ они состоятъ преимущественно изъ гранита. М. ос-ва открыты въ 1768 г. партией геодезистовъ Андреева, Леонтьева и Лисова; а въ 1821 г. посѣщены экспедиціею Врангеля.

1-й островъ иначе называется *Крестовымъ* или *Крестовскимъ* и, по свидѣтельству Врангеля, есть самый большой и высокой изъ всей группы. Врангель не упоминаетъ о раздѣлахъ ос-ва; по свидѣтельству же геодезистовъ Андреева, Леонтьева и Лисова, открывшихъ Медвѣжьи ос-ва, длина его отъ с.-в. къ ю.-в. 50, а шир. до 40 вер. На ос-вѣ двѣ высокія горы, изъ коихъ южная, находящаяся по срединѣ ос-ва, имѣетъ округленную вершину, а другая, опускаясь полого къ з., падаетъ страшною крутизою къ в. Вост. и сѣв. берега ос-ва круты и отчасти скалисты. На южн. прибрежьи постепенно склоняющемся къ морю, протекаетъ ручей. Западный берегъ низкій и покрытый щебнемъ или валунами. По всему ос-ву разбросаны огромныя, желтоватаго цвѣта скалы. Кромѣ мха и короткой травы, на ос-вѣ ничего не растетъ. Вышнейшей лѣсъ найденъ въ бухтѣ, на с.-з. оконечности ос-ва; онъ состоитъ изъ лиственницы, тополя и пихты. Вышеупомянутые геодезисты, открывшіе ос-въ въ 1768 г., нашли на сѣв. оконечности ос-ва выстроенную изъ этого мѣста

полуразвалившуюся хижину, не русской постройки. Ос-въ посѣщается большимъ количествомъ медвѣдей, волковъ, каменныхъ лисицъ; также на немъ живетъ много мышей, а въ южн. части ос-ва попадаются дикіе олени. Ночлеги экспедиціи Врангеля на этомъ ос-вѣ находились подъ $70^{\circ}52'$ с. ш.

2-й островъ, къ в. отъ первого, есть скалистая масса, состоящая изъ большихъ или меньшихъ скалъ гранита, образующихъ ос-въ въ 200 саж. дл. и 150 саж. шир. На этомъ ос-вѣ нашлись полусгнившія выкинутыя листовичныя деревья. Ос-въ этотъ не былъ замѣченъ геодезистами, открывшими Медвежи ос-ва, вѣроятно потому, что былъ весь загроможденъ массами льда.

3-й островъ, къ в. отъ второго, весь самъ по себѣ возвышенный, собственно отдѣльныхъ горъ не имѣетъ. Скалы на немъ разсѣяно много. Берега ос-ва вообще круты, но къ бухтамъ, въ нихъ врѣзаннымъ, склоняются отлого. На сѣв. сторонѣ ос-ва есть небольшая ручей. Почва и растительность тѣже, что и на 1-мъ ос-вѣ. Лѣса выкиднаго достаточно; есть и слѣды медвѣдей. На сѣв. сторонѣ вост. оконечности ос-ва экспедиція Врангеля нашла родъ ширитаго въ землѣ погребѣ, выложеннаго внутри вертикально поставленными деревьями балками; внутренность погребѣ впрочемъ не успѣли осмотрѣть основательно. Вблизи отъ этого погребѣ найдено старое весло, въ родѣ тѣхъ, которыми употребляются юкагирами; кругомъ были разбросаны оленьи рога и человѣческія кости.

4-й островъ, къ ю.-з. отъ третьяго, есть послѣдъ первого самый большой изъ ос-вовъ цѣлой группы. Ос-въ этотъ, также протянутый отъ с.-з. къ ю.-в., состоитъ изъ двухъ параллельныхъ кражей, связанныхъ между собою горнымъ узломъ, такъ что весь ос-въ легко можно проѣхать, слѣдуя вдоль долины, разделяющей кражи, между тѣмъ какъ с.-в. и ю.-з. берега ос-ва, круто падающіе къ морю, мало доступны. На сѣв. сторонѣ ос-ва есть отдѣлившійся отъ берега утесъ, состоящій изъ вывѣтрившагося гранита и возвышающійся фут. на 35 надъ ур. м. Попасть на эту скалу по песчаной отмели, соединяющей ее съ берегомъ, можно только во время отлива. На уступѣ этого утеса, расположенномъ на 20 ф. надъ ур. воды, геодезисты, открывшіе Медв. ос-ва, нашли весьма необыкновенную деревянную постройку, покоящуюся на десяти, подобно сваямъ вертикально укрѣпленныхъ въ утесѣ, листовичныхъ деревьяхъ, такъ что самое жилище,

сдѣланное изъ грубо обточенныхъ досокъ, прикрытыхъ дерномъ, имѣетъ видъ большаго гнѣзда, устроеннаго на вертикально стоящихъ деревьяхъ. Замѣчательно, что дерево, служившее для постройки, обточено не желѣзными а каменными орудіями. Постройка эта имѣла въ дл. 5 саж., а въ шир. 4 саж. Въ 10 вер. отъ описаннаго утеса на сѣв. прибрежьи ос-ва, есть рѣка, а на берегу ея геодезисты нашли развалившуюся хижину и два выкопанные въ землѣ погреба, внутренность которыхъ выложена досками. На всемъ ос-вѣ много выкиднаго лѣса, на южн. его прибрежьи разсѣяно множество мамонтовыхъ костей; также есть слѣды медвѣдей и полярныхъ лисицъ. Сѣв. оконечность ос-ва лежитъ подъ $70^{\circ}47'$ с. ш.

5-й островъ находится къ ю.-в. отъ четвертаго. Онъ довольно высокъ, а берега его весьма круты. На вост. и сѣвер. сторонѣ его есть бухты, въ коняхъ много выкиднаго лѣса. Экспедиція Врангеля нашла на ос-вѣ слѣды колчедана.

6-й островъ, названный Врангелемъ *Четырех-столбовый*, лежитъ къ в. отъ пятаго. Весь ос-въ возвышается одною горою, изъ которой торчатъ три столба, изъ конихъ самый большой имѣетъ форму, какъ бы гигантскаго человѣческаго туловища, въ 48 ф. вышиною, съ толстою оконечностью, на подобіе головы или шапки. Скалы ос-ва, а также и три столба, состоятъ изъ гранита и порфиоровъ, и расположены неправильными горизонтальными плитами. Четвертый, нѣсколько меньшаго размѣра столбъ, стоитъ отдѣльно на вост. оконечности ос-ва. Экспедиція Врангеля нашла на ос-вѣ остатки деревянныхъ нартъ, не мало оленьихъ роговъ, и слѣды медвѣдей. На южн. сторонѣ ос-ва есть бухта.

(Pallas, N. N. Beitr., I, 231—237; Сиб. в. 1822, XIX (170); Врангелъ, пут., II, 44—49 и др.; Wrangel, B., I, 361, 328; Зап. Гидр. Депар., X, 104; карта Медвѣжьихъ ост., по изсл. пром. геодезистовъ приложена къ Союзъ account of Russ. discov. p. 323).

Медвѣжья губа: 1) Архангельской г., Кемскаго у., на Лапландскомъ бер. Сѣвернаго океана, въ $4\frac{1}{2}$ вер. на з. отъ о-ва Мал. Оленьяго и къ ю.-в. отъ в. оконечности о-ва Бильдина; она невелика, полуокруглая, глуб. имѣетъ 20 с. и по открытости своей не заслуживаетъ никакаго вниманія.

(Литве 4-пр. путеш. въ Сѣвер. ледов. океанѣ, ч. II, ст. 22; Рейнке, Гидрог. опис., ч. II, с. 58, 162).

2) губа или заливъ въ Карскомъ м. на ю.-в. прибрежьи Новой Земли. Глуб. его въ устьѣ 80 саж., открытъ съ ю.-в., но въ вершинѣ имѣетъ лахты, въ которыхъ можно укрыться отъ вѣтра, если ледъ позволитъ.

(В. Гидр. Деп., II, 81, 114).

Медвѣйна, слобода (каз.), Курской г., Обоянского у., въ 24 в. отъ у. г-да, при рч. Медвѣнскомъ колодезѣ. Ч. ж. 2,119 д. об. п., 213 дв., церковь, сельское приходское училище, 2 базара еженедѣльно, 5 ярмарокъ въ году: 8 февр., 9 мая, 8 июля, 1 сент. и 26 окт. На никъ въ 1861 г. привезено на 63,700 р., продано на 42,200 р.; изъ нихъ лучшія 8 июля (привез. на 20 т. р.), и 1 сент. (на 35 т. р.).

(Труды Курск. Стат. Комит., выд. 1, с. 88).

Медведза, гора въ Дагестанскомъ Кавказѣ, Верхняго Дагестана, Бежитскаго окр. Черезъ нее идетъ перевалъ на абсол. выс. 8,212 ф.

(Ходяко, геогр. заметк. и выс., с. 38).

Меджибожь, мѣстечко (въдом. юзничъ поселеній), Подольской г., Летичевского у., въ 16 в. отъ у. г-да, при слияніи р. Бужека (Божекъ) въ Бугожь, отъ чего мѣстечко и получило свое названіе (Между-бужье). Въ XII в. Меджибожь является въ числѣ значительныхъ городовъ Кіевского княжества; онъ въ 1146 г. былъ отданъ Іоанномъ Мстиславичемъ въ удѣлъ Святославу Всеволодовичу, бывшему князю Владиміра-Волынскаго, а въ 1148 г. достался Ростиславу Юрьевичу, сыну Долгорукаго. Вообще въ періодъ вражды между Ольговичами и Мономаховичами, Меджибожь переходилъ отъ одного князя къ другому. Въ XIII в. онъ принадлежалъ княжеству Владиміро-Галицкому, и въ 1228 г. Даниилъ Романовичъ отдалъ его Ярославу Ингваревичу Лудскому. Въ XIV в. край подпалъ подъ власть Литвы, въ это время Каріатоничи, сныовны Ольгерда, основали въ Меджиб. укрѣпленный замокъ. Въ 1866 г. Меджиб. перешло къ Польшѣ и получило магдебургское право. Въ XV и XVI в. подъ стѣны Меджибож. замка подступали неоднократно татары; особенно замѣчательны были нападенія въ 1453, 1506, 1516 и 1666 год., оканчивавшіеся, впрочемъ, пораженіемъ и бѣгствомъ татаръ. Въ 1615 г. татары опустошили его окрестности и едва не завладѣли самимъ замкомъ. Въ 1648 г. Меджиб. взяли казацкимъ полковникомъ Кривonosомъ, истребившимъ здѣсь почти всѣхъ католиковъ и евреевъ. Въ 1649 г. М. по Зборовскому договору остался за Польшею и былъ пограничнымъ городомъ. Въ 1651 г. онъ былъ захваченъ и выжженъ казаками. Въ 1666 г. Дорошенко въ союзѣ съ Девлетъ-гиреемъ подъ Меджибожемъ разбилъ польское войско. Въ 1672 г. имъ овладѣли турки и возобновили замокъ.

Отъ 1699 г., по возвращеніи края Польшѣ, Меджибожь сталъ развиваться послѣдствіе промышленнаго духа евреевъ. До присоединенія края къ Россіи, онъ находился въ Подольскомъ воеводствѣ, въ Латышевскомъ повѣтѣ, и принадлежалъ Чарторыскимъ до конфискаціи 1831 г. Въ 1837 г. переименованъ въ военное вѣдомство. Меджибожь замѣчательнъ также тѣмъ, что около полов. XVIII в. между здѣшними евреями развилась и утвердилась существующая до нынѣ секта Хасидимовъ; проповѣдникомъ ея былъ здѣшній еврей Израиль-Базаль-Шель (Бештъ), умѣвшій въ короткое время приобрести до 40,000 послѣдователей. Ч. ж. 2,714 д. об. п., 248 дв., 2 правосл. церкви, католич. костель, синагога, 3 еврейск. молитвен. дома, свѣчной зав., базаръ черезъ каждыя 2 недѣли. Мѣстечко это очень хорошо обстроено и богаче сосѣднихъ городовъ: Проскурова, Летичева и Литина. Ярмарка 6 января, оборотъ которой до 30 т. р. Въ мѣстечкѣ производится значительная торговля скотомъ.

(В. Ст. Подольск. губ., ст. 181, 182, 183, отд. спец., ст. 9; Ballinski, Staros. Polak., II, str. 1,093—1,095; Гордл. зап., ч. IV, с. 198; ж. м. вв. д. 1813 г., т. II, с. 340, 341, 1819 г., т. IX, 311; Reichwald, Naturhist. skiz. v. Lith. Völk. und Pödelien, 9).

Меджуда, р., Тифлисскаго у., лѣвый притокъ Вол. Лиахвы. Береть начало въ горѣ Самбиагъ, въ Горскомъ окр., до дер. Асатурн течетъ на ю., ниже на ю.-з., при сел. Меджисхеви выходитъ на Карталинскую равнину (Горійскаго у.) и у г-да Гори впадаетъ въ Лиахву. Дл. теченія до 50 в. Какъ Меджуда, такъ и притоки ея маловодны и наполняются водой только при таяніи снѣговъ. М. замѣчательна по водящейся въ ней хорошей форели.

(Обозр. Россіи. вѣд. за Кавказ., ч. II, с. 12, 173; Dubois, voy., III, 184).

Меджурюкевы *Большіе*, селен. Тифлисскаго г., Горійск. у., въ 20 в. отъ Гори, при р. Меджудѣ. Ч. ж. 1,300 д. об. п., 156 дв., 12 церквей, изъ коихъ 11 православы, и 1 армяно-григоріан., ярмарка въ день св. Троицы развалины древнихъ башенъ. Въ 1 верстѣ отъ селенія находится *Малые Меджурюкевы* съ 294 д. об. п., 43 дв., 2 правосл. церквями.

Мединскій заворотъ, мысъ, Архангельской г., Мезенскаго у., на берегу Сѣвернаго ок., подъ 68°59' с. ш. и 77°7' в. д. Мед. заворотъ есть длинная песчаная коса, вдающаяся далеко въ море въ направл. къ в.-с.-в. и служащая оковечностью полуос-ва, отдѣляющаго Печорскій зал. отъ Хайфугрской губы. Береть у начала Мединск. заворота еще отру-

бистъ и возвышается на 18 до 38 ф. надъ ур. м. Къ с. отъ Медина, заворота лежатъ ос. Б. и М. Зеленець и Долгий.

(Литка, 4-кр. пут., II, 232).

Медова или *Мера*, р., Костромской г. Кинешмского у., лѣв. пр. Волги. Общее напр. къ ю., дл. теч., со всеми извилинами, 120 в. Шир. и глуб. отъ частыхъ мельницъ весьма измѣнчива. Впадаетъ въ В. при селѣ Николи Мера. Въ прежнія времена по М. производился сплавъ.

(Stuckenberg, Hudr., V, 406; Ж. м. в. д. 1835, N 10 и 11, 1846, XVI, 51; В. Ст. Костром. г., с. 28; Кривоболоцкий, мат. 444 ст. Костр. г., с. 23).

Медово, село (каз.), Псковской г., Холмского у., въ 2 в. отъ у. г-да, при рр. Куниа и Турѣ. Ч. ж. 106 д. об. п., 21 дв. и церковь. Здѣсь находились 2 монастыря муж. и жен., которые оба упразднены въ 1764 г.

(Истор. Рос. Герар., ч. V, с. 62).

Медынцева, деревня (влад.), Владимирской г., Ковровского у., въ 14 в. отъ у. г-да, при прудѣ. Ч. ж. 350 д. об. п., 35 дв. Здѣсь до 176 человекъ занимаются добычею известкового камня.

(Ж. м. в. д. 1856 г., т. XIX, отл. 3, с. 3).

Медынь, уѣздный городъ, Калужской г. I. Р-дѣ, подъ 54°58' с. ш. и 63°31' в. д., въ 57 в. къ с.-з. отъ Калуги; на Варшавско-Московской шоссе, при впадѣніи рч. Томышевки въ Медынь. Время основанія города въ точности неизвѣстно. Медынь, въ древности *Мезецкъ* или *Мядынь*, имѣла своихъ князей, а также принадлежала князюству Смоленскому, отъ котораго въ 1386 г. перешла къ Московскому. Въ 1389 г. Дмитрій Донской отдалъ Мед. въ составѣ Можайскаго удѣла, сыну своему Андрею; сынъ послѣдняго Иванъ, кн. Можайскій, желая взойти на Московскій престолъ, обѣщалъ въ 1448 г. Польскому королю Казимиру Медынь за приведеніе его желанія въ исполненіе. Однако это не удалось, и въ 1454 г. Медынь, вмѣстѣ съ Можайскимъ удѣломъ, присоединена къ Москвѣ. Въ 1462 г. В. кн. Василій Тейный завѣщалъ Мед. сыну своему Юрию, по смерти коего въ 1472 г. М. сдѣлалась собственностью в. кн. Юяна III. Въ 1508 г. Василій Юанновичъ пожаловалъ городъ кн. Вас. Глинскому; при Юаннѣ Грозномъ М., въ 1565 г., зачислена въ опричнину. Въ XVII в. М. подверглась раззоренію, послѣ чего утратила значеніе города и стала называться селомъ *Медынское Городище*, которое, въ 1680 г., царемъ Теодоромъ Алексѣевичемъ отдано монастырю Новому Иерусалиму. Високѣдствѣ село сдѣлано экономическимъ и въ 1776 г., подъ именемъ *Мадмы*,

назначено уѣзд. г-домъ Калужскаго вѣдѣстничества; въ это время въ городѣ было 2 церкви, домовъ 160, жителей 785 д. об. п. Въ 1812 г. подъ Медынью былъ разбитъ авангардъ кн. Понатовскаго, при чемъ было убито непріятелей 500, и взяты въ плѣнъ начальникъ авангарда гр. Тышкевичъ. Въ память этого событія воздвигнуть здѣсь чугунный обелискъ, куда ежегодно 13 окт. бываетъ крестный ходъ. По свѣд. за 1864 г. ч. ж. 5,499 д. об. п. (2,901 м. п.), въ томъ числѣ купцовъ 263, мѣщанъ 4,193. Почти всѣ жители православныя. Въ 1864 г. церквей 3 (2 камен.), изъ коихъ соборная Константина и Елены постр. въ 1777 г.; въ ней чтима мѣстными жителями икона Владимирской Бож. Матери, евангеліе и крестъ, пожалованные Екатериною II. Домовъ 786 (8 кам.), лавокъ 70, гостинница, трактировъ 2, харчевень 5, постоянныхъ дворовъ 19, больница, уѣздное и приходское училище. Городъ имѣетъ во владѣніи выгонной земли 2,287 десят., 1 домъ и 32 лавки; доходъ города на 1862 г. исчисленъ въ 5,869 р. Мѣщане преимущественно занимаются хлѣбопашествомъ, а нѣкоторые мелкою торговлею; по паспортамъ уходятъ до 850 человекъ на фабрики губерніи; ремесленниковъ въ 1864 г. было 274 (106 мастер.), изъ коихъ кузнецовъ 35. Кромѣ пивовареннаго зав., въ городѣ были фабрики: миткалевая, фосфорныхъ свичекъ и 3 кирпичныхъ зав., видѣлавшихъ въ 1861 г. на сумму до 40 т. р. Торговля города незначительна и ограничивается продажей предметовъ, необходимыхъ городскимъ и сельскимъ обывателямъ. Въ 1862 г. изъ 69 купцовъ, объявившихъ капиталы, торговали въ городѣ только 35. Вазары собираются еженедѣльно по воскресеньямъ; ярмарокъ три: 21 мая, 8 июля и 22 октября; на нихъ въ 3-хъ-лѣтіе 1861—63 г. среднимъ числомъ ежегодно привозилось на 40 т. р., продавалось на 23 т. р.; кромѣ разныхъ товаровъ, на ярмарки пригоняется скотъ.

(Викимейстеръ, Топогр. Извѣст., 1771 г., 191; Опис. Калуж. вѣдѣстнич., с. 59; Матер. для Стат. Россіи, изд. Имп. В. Д., 1839 г. отд. III, с. 207; В. Стат. Калуж. губ., с. 143; Город. посел., ч. II, с. 370 (съ указаніями на историческіе источники); Янов. состоян. город. посел., ч. I, тетр. XIV, с. 18; Подполскій, Опис. Калуж. губ., изд. 1864 г., ч. II, с. 449; Пашети. кн. Калуж. губ. на 1861 г., с. 92; Калуж. губ. вѣд. 1840 г. N 25, 1848 г. N 33; С.-Петербург. вѣдом. 1841 г., N 47).

II. *Медынскій уѣздъ*, въ сѣв. части губерніи. Простр. его, по военно-топогр. съемкѣ, 65,06 кв. м. или 3,148 кв. в. (по Швейцеру 70,06 кв. м. или 3,390 кв. в.). Площадь уѣзда имѣетъ мѣстоположеніе возвышенное, мѣстами пересѣченное оврагами, по коимъ протекаютъ незначительныя рѣчки. Она

значительно склоняется от с.-в. въ ю.-в.; такъ въ запад. части абс. выс. достигаетъ при д. *Жаменъ* (55°1' с. ш., 52°59' в. д.) 910 фут. (здѣсь высшій пунктъ въ цѣлой губерніи); на сѣв. при *Семеновскомъ* (55°8' с. ш., 53°23' в. д.) 787 фут., въ средній при д. *Гридневой* (54°56' с. ш., 53°19' в. д.) 729 фут., на вост. при *Подольномъ* (54°55' с. ш., 53°41' в. д.) 689 фут., на югѣ при *Шадьевой* (54°47' с. ш., 53°15' в. д.) 635 фут. и на юго-вост. при *Матовой* (54°42' с. ш., 53°32' в. д.) 599 фут. (низшій пунктъ въ цѣлой губерніи). На площади у-да раскинуто также нѣсколько отдѣльных довольно высокихъ холмовъ, изъ коихъ замѣчательнѣе холмъ въ с.-в. части у-да, при д. *Шатрицахъ*; онъ видѣнъ почти за 90 вер. Почва уѣзда преимущественно суглинистая, посредственнаго и нерѣдко дурнаго качества; плодородная суглина лежитъ мѣстами по рр. Лужѣ и Шанѣ. Впрочемъ, слой этихъ мѣстами очень тонокъ, и подъ нимъ лежитъ слой холодной тяжелой глины. На ю.-з., и по теченію р. Угры, почва песчаная, часто хрящеватая, которая, по удаленіи отъ рѣки, переходитъ въ супесь, весьма посредственнаго качества. Въ 1842 г. въ у-дѣ открыто нѣсколько пластовъ каменнаго угля, именно при с. *Егорьевскомъ* на р. Рудѣ 2 пласта, въ 1½ арш. толщины, близъ дер. *Королевой*, на прав. сторонѣ рч. Динки, около с. *Кременскаго*, на лѣв. сторонѣ рч. Динки, и близъ д. *Троицкой* на прав. сторонѣ р. Лужи. Всѣ эти пріиски не разрабатываются, а нѣкоторые изъ нихъ даже неразвѣданы. Въ дачахъ с. *Кременскаго* и д. *Троицкой* находится въ значительномъ количествѣ сѣрный колчеданъ, и при с. Кременскомъ были 2 вупоросные завода, впрочемъ давно уже закрыты. Уѣздъ орошается рѣками Обсваго бассейна; большая часть рѣкъ принадлежитъ системѣ р. Угры, непосредственно впадающей въ Оку, и только с.-в. часть орошается системою р. Лужи, впадающей въ уѣзда въ Протву (прит. р. Оки). Р. *Угра* течетъ отъ з. къ в. въ южн. части уѣзда, на протяженіи болѣе чѣмъ на 71 в., изъ коихъ на 40 в. служитъ границею у-да. Изъ притоковъ Угры замѣчательны: *Вора* съ *Полотью*, *Муземкой*, *Истрой*, *Согма* съ *Жеребинской*, *Лышинецъ*, *Вершика* съ *Овицаей*, *Стройка*, *Изюбрь* съ притоками, *Шаня* съ притоками, какъ напр. *Суходоровъ*, принимающимъ *Меднику*. Изъ притоковъ *Лужи* значительны *Месыда*, *Милешовка*, *Динка*, *Бшома*. Крогѣ Угры, всѣ рѣчки уѣзда не судоходны, и не

связаны; по Угрѣ же дѣлится лѣсная Оглоленской г. и лѣбѣ въ Калугу. Озера немногочисленны и не значительны, какъ напр. при д. *Озеровой*; гораздо большее значеніе имѣютъ рѣчныя запруды, напр. при *Шанскомъ зав.*, на р. Шанѣ, имѣющая 2 в. дл., 400 с. шир.; при с. *Передвѣ* на р. Лужѣ; 2 в. дл., 200 саж. шир.; при с-дѣ *Оогрожимъ* по р. *Грязненкѣ*, 2 в. дл., 170 саж. шир. Болѣе обширныя пространства находятся болѣе въ ю.-з. части, по р. Угрѣ и между рр. Угрюю и Шанью; наиболѣе значительныя болота между с. *Шрудями*, с-дѣмъ *Васильевскимъ*, *Видеюжиной*, *Комаревкой* и *Накрасовой*; они имѣютъ до 6 кв. в. и зачатъ начало р. *Изюбрь*; Уѣздъ принадлежитъ къ числу малолѣсныхъ; лѣса лѣсами до 45 тыс. десят., т. е. около 14% изъ коихъ 28,258 десят. строеваго лѣса, остальное количество дроваго; въ 1858 г. казенныхъ лѣсовъ было 4,434 десят., т. е. до 9% всѣхъ казен. земель (49,222 десят.). Лѣса расположены, земледѣльцами родами до всей площади и состоятъ преимущественно изъ ели, березы и осины. По свѣд. въ 1864 г., ч. ж. въ уѣздѣ (безъ города) 95,974 д. об. п. (45,575 м. п.), съ городомъ на 1 кв. м., по 1,561 д. об. п. Въ уѣздѣ: дворянъ 310, крестьянъ казенныхъ 15,086, вышедш. изъ крѣпост. завис. 73,930. Неправославныхъ раскольниковъ 2,694. Въ 1864 г. въ уѣздѣ церквей 55. Въ числѣ жителей, по свѣд. въ 1859 г., есть 1,396 д. об. п. *Карелова*, въ нынѣшней *Дороховской* волости; онъ переселенъ изъ *Гжарскаго* у. послѣ Ништадтскаго мира. Уѣздъ раздѣленъ на 2 стана. Жители раздѣщаются въ 588 поселкахъ, изъ коихъ селъ 55, слободъ 2, селецъ 105, деревень 417, мелкихъ поселковъ 9. Селеній, имѣющихъ до 100 д. об. п. жителей, 213, отъ 101—500 д. об. п.—365, отъ 501 до 1 кв. д. об. п.—9 и свыше 1 кв.—одно. Самыя населенныя селенія: *Зюмонь* (или *Полотняный зав.*) съ 2,632 д. об. п., *Адуево* съ 986 и *Шанскій зав.* съ 823. Подъ нашими до 215 тыс. десят., т. е. 65% общей площади; лѣбопашество хотя и служитъ главнымъ промысломъ жителей, однако, по дурной почвѣ, едва удовлетворяетъ мѣстнымъ нуждамъ; остальныя отрасли сельской промышленности находятся на невсѣсовой степени развитія. Вслѣдствіе того жители обратились къ другимъ промысламъ; такъ въ 1858 г. изъ 7,177 д. м. п. казенныхъ крестьянъ выдано по паспортамъ и билетамъ 2,584 человека, т. е. 35%, изъ коихъ 1,905 человекъ оставили уѣздъ болѣе

чѣтъ на 2 мѣсяца. Жители уходятъ въ общіе столицы и на мѣстные заводы и фабрики, а также начинаютъ извозомъ. Въ 1861 г. въ уездѣ былъ 1 винокуренный заводъ въ д. *Острогожской*, выкурившій въ 1862—63 гг. 38,942 ведра безводнаго спирта (въ 1864 г. 3 завода); бумаготкацкая фабр. въ д. *Космичахъ* (г. Груздова), выдѣлывшая при 60 рабочихъ 2,500 кусковъ миткаля на 10 т. р.; 5 писчебумажныхъ: *Троицкая* (Говарда), *Кондровская*, *Архангельская* (Вуркина), *Передельская* (Гранта) и *Гончаровыхъ* (всѣ онѣ выдѣляли въ 1860 г. на 356,427 руб. при 782 рабочихъ); и 3 завода фосфорныхъ спичекъ. Ярмарокъ въ уездѣ 2: в. с. *Поломяномъ заводе*, 6 авг., и с. *Орловинъ*, въ 9-ую пятницу по Пасхѣ; на нихъ въ 3-хъ-лѣтіе 1861—62 г. ежегодно привозилось на 21 т. р., продавалось на 11 т. р.

(См. Калужская губ. в Поволжско, мат. для ст. Калуж. губ., изд. 1864 г.).

Межа: 1) р., Смоленской и Витебской г., гѣв. пр. Зап. Двины. Образуется у дер. Стадолицы въ Вѣльскомъ у. изъ нѣсколькихъ источниковъ, берущихъ начало въ болотахъ соседняго Осташиковского у. Тверской г-и. Орошаетъ у-ды: Вѣльскій, Порѣчскій и Велижскій. Общее напр. къ ю.-з., дл. теч. съ извилинами болѣе 200 вер. Шир. рѣки отъ 7 до 35 саж., глуб. въ межень 1½ до 5 ф., въ половодье до 28 ф. Дно иловато-каменистое, теч. дов. быстро. Берега сначала низменные и лѣсистые, далѣе они возвышаются къ с. Елнину, затѣмъ понижаются къ селу Монину, отъ р. Обши они низменны, болотисты и лѣсисты. По вступленіи М. въ Порѣчскій у., берега становятся возвышенными, крутыми и глинистыми и остаются такими до устья. Межа сплавна отъ дер. Черевозъ Вѣльскаго у., судоходна отъ устья р. Обши, т. е. на протяженіи 120 в. Хотя періодъ судоходства весною продолжается весьма недолго (7 дней); но судоходство это имѣетъ большое значеніе, такъ какъ въ это время сплавляется весь Вѣльскій караванъ, грузимый въ Баломъ и состоявшій въ 4-лѣтіе 1859—63 г. среднимъ числомъ ежегодно изъ 2,504,574 пуд. на 1,597,817 р., въ томъ числѣ: 1,551,700 пуд. на 573,746 р., пеньки 202,298 п. на 338,584 р., коноплян. и отчасти льнян. сѣмени 497,179 пуд. на 244,860 р., металловъ 132,411 п. на 291,025 р., сала 38,924 п. на 107,507 р., льна 21,438 п. на 34,136 р. Пристаней на М. нѣтъ. Она богата рыбою и раками. Глав. прит.: Береза, Лучеса, Обша, Чанать и Омьша (гѣв.).

(Stackenberg, Hydgr., I, 266; В. Ст. Смолен. г., с. 23; Витоб. г., с. 23; Добрыкова, Мат. для ст. Смолен. г., с. 73; Пам. на Смолен. г. 1867, с. 49; Пам. на Витоб. г. 1861, ч. 6, 1862, с. 13).

2) р., Вологодской и Костромской г., гѣв. пр. Унжи. Беретъ начало въ пустынныхъ лѣсахъ Никольскаго у., орошаетъ Кологривскій. Общее напр. въ большей части теч. къ ю., въ сажѣхъ нижней къ з.-ю.-з., дл. теч. 110 вер. Шир. до 20 саж., при значительной глубинѣ, М. сплавна вер. на 80 и на ней производится значительное судостроеніе.

(Stackenberg, Hydgr., V, 419; В. Ст. Костромс. губ., с. 26; Кривоболоцкий, мат. для Ст. Костром. г., с. 69).

Межая Утка или *Межевая Утка*, р. Пермской г., пр. пр. Чусовой. Беретъ начало въ болотѣ на зап. склонѣ Уральскаго хр. въ Верхотурскомъ у., течетъ сначала въ продолжной долинѣ хребта къ ю. до Висимо-Шайтанскаго зав., круто поворачиваетъ къ с.-з., сохраняя это напр. до Висимо-Утѣйскаго зав., отъ коего поворачиваетъ къ ю.-з., вступаетъ въ Кунгурск. у., сохраняя это послѣднее направленіе до устья. Дл. теч. 70 вер. Теч. быстро, ложе каменисто, даже скалисто и только мѣстами песчано, шир. весьма различна, такъ какъ при заводахъ рѣка весьма расширена заводскими плотинами. Глуб. 3 до 4 ф. Берега въ верхней полов. теченія состоятъ изъ крутыхъ каменныхъ угесовъ, возвышающихся фут. отъ 100 до 200 надъ ур. рѣки. Ниже Висимо-Уткинскаго завода Межая Утка судоходна. Прит.: Грязная, Ашка и Шайгана.

(Georgi, R., II, 561; В. Ст. Пермск. губ., с. 47; Зеттлер, Erdk. v. Perm., I, 88).

Междугорскій-Ивановскій-Введенскій мон., муж. 2 класса; см. *Иванно-Введенскій м.*

(Раткина, с. 322).

Междушарскій островъ въ Ледовитомъ м., близъ ю.-з. части Новой Земли, отъ которой отдѣляется *Костинимъ шаромъ* (проливомъ). Это одинъ изъ обширѣйшихъ острововъ, прилегающихъ къ этому берегу; но имѣетъ Швейцера просгр. его 6,8 кв. м. или 328 кв. в. Къ сѣвер. сторонѣ острова придегаетъ островъ *Ирцовъ*; ихъ раздѣляетъ проливъ, имѣющій до ½ вер. шир. и 20 саж. глуб. и извѣстный подъ именемъ *Железныхъ воротъ*. Междушарскій островъ получилъ свое названіе отъ того, что лежитъ между двумя шарами—Костинимъ и Подрѣзовымъ.

(Зап. Гидр. деп., III, 144, 145; Лутке, 4 кр. пут. въ Сѣвер. ледов. м., ч. II, с. 84).

Межевоая казен. гѣсная дача, Вологодской губ., Никольскаго у., въ ю.-з. его части, близъ границы Костромской г., занимаетъ пространство въ 770 т. дес. Господствующая порода: еосна в ель, по р. Мичугу—лиственница; почва суглинистая и глинистая, мѣстами песчаная. Изъ дачи можно сплавлять гѣсъ въ Волгу посред-

ствомъ Межи и Ушия. Сбытъ строевого дѣла производится по рѣкамъ волжской системы и частью для судостроенія по р. Югу, всего на сумму до 20 т. р.

(В. Ст. Вологодск. г., с. 320; Памят. кн. Вологодск. губ. за 1861 г., прил., N 3, ст. с. 103).

Межигорская (Межигорье) фаянсовая фабрика, Кабинета Двора Его Императорскаго Величества, Киевской г. и у., въ 20 в. отъ Кіева, на прав. берегу Днѣпра, въ долинѣ между возвышенностями, покрытыми лѣсомъ. Ч. ж. 76 д. об. п., 5 дв. и 2 церкви, обращенныя въ приходскія изъ упраздненнаго ставропигиальнаго муж. 1-го класса монастыря, называвшагося первоначально *Николасевскимъ* (по первому храму), а потомъ *Преображенскимъ* (по второму). Предполагають, что монастырь основанъ здѣсь вскорѣ послѣ разоренія Вышгорода (село) и близъ-лежащаго монастыря Спаскаго иноками, вышедшими изъ этого монастыря. Иноки построили первоначально церковь во имя св. Николая, а въ 1687 г. на мѣсто ея построена другая во имя Преображенія, сохранившаяся и донынѣ; въ ней находится портретъ патриарха Іоакима, строителя церкви. Въ 1786 г. монастырь сгорѣлъ; тогда повелѣно его упразднить и передать въ вѣдомство Приказа Общественнаго Призрѣнія. Нынѣ церкви и келья исправлены. Другая церковь во имя Петра и Павла основ. въ 1744 г. Запорожскимъ атаманомъ Кальношевскимъ, который принялъ обитель подъ покровительство отъ поляковъ. Въ 1798 г. велѣно было въ зданіяхъ монастыря учредить фаянсовую фабр., для чего приписано для работы 228 д. крестьянъ изъ с. Петроцецъ, а въ 1809 г., при увеличеніи работъ приписано еще 230 душъ. Посуда, до 30 год., считалась лучшею въ цѣлой Россіи. Въ послѣднее время фабрика отдается въ аренду (въ 1861 г. Барскимъ). На ней въ 1861 г. выдѣлано разной фарфоровой посуды и разныхъ вещей 175 т. штукъ на сумму 33 т. р., при 164 рабочиыхъ. Глина для фабрики добывается изъ соседнихъ горъ (въ горѣ Виноградной); залежи глины просяпраны на глубинѣ до 11 саж., въ 1 саж. толщины. Верхніе слои годны для горшкови, нижніе же для фарфора.

(Истор. Росс. Іер., ч. II, с. 621—631; Памят. кн. и церк., с. 139; Путеш. по св. мѣстамъ русскимъ, ч. II, с. 149—142; В. Ст. Киевской губ., с. 114; Общ. разн. отрас. пром., ч. I, с. 339, 354, 366; Записки, составл. по указу М. Импер., ч. I, с. 166—170; Фундуш. Киев. г., III, с. 17—210; Киев. губ. вѣд. 1817 г., N 1, 1851 г., N 11; Памят. кн. Киевск. губ. за 1838 г., с. 63; Похвальн. свѣд. о заводѣ фарф. Киевск. губ., с. 3—9; Истор. свѣд. о Межигор. старообр. бывшемъ мон., Киевъ, 1830 г., in 8°; Гор. Кур. 1856 N, II, 167).

Межиричъ: 1) мѣст. (влад. и казен.), Волынской г., Острожская у., въ 3 в. отъ у.

г-да, при р. Вылібі; Ч. ж. 906 д. об. п., 88 дв., православ. церковь, католич. монастырь: орденъ св. Франциска; еврейск. молитвенн. школа, иконописн. заводъ (Город. порок., ч. I, 416).

2) мѣст. (казен.), Волынской г., Роменскаго у., въ 44 в. отъ у. г-да, при прудѣ и безымянной рѣчкѣ; Ч. ж. 1750 д. об. п., 286 дв., православ. церковь, католич. костелъ, еврейск. школа, писарское училище; въ окрест. принадлежать до 700 чинаровъ въ сельск. писар. и писцы въ дѣлѣнничимъ, летабница для газетъ, преставлѣ на 15 кроватей, и 9 армаровъ въ году. Изъ привилегіи короля Сигизмунда авдико, что м. уже существовало въ 1544 г. (Город. порок., ч. I, ст. 416; Обзоръ Государств. Имущ. за 1858 г., с. 109).

3) мѣст. (влад.), Киевской г., Черкасскаго у., въ 60 в. отъ у. г-да, при р. Росѣ. Мѣстечкомъ названо въ раздѣльномъ актѣ Смілянскаго имѣнія (кн. Нбтекяна), утвержденномъ Сенатомъ въ 1794 г.; Ч. ж. 1671 д. об. п., 241 дв., православная церковь Богородицы, основ. въ 1795 г., католич. костелъ, еврейск. молитвенн. школа, больница, кирпичный зав., торгъ по воскресеньямъ черезъ 2 недѣли.

(Город. порок., ч. II, с. 497; Ж. М. В. Д. 1843 г., ст. 206; Фундуш. Киев. г., I, 476; Похвальн. свѣд. о заводѣ кирпич. Киевской г., с. 633).

4) слобода, казенн., Харьковской губерніи, Лебединскаго уѣзда, въ 18 верст. отъ Лебедина, по дорогѣ въ Ахтырку, при прудѣ. Основаніе Межиричу было положено между 1638 и 1644 годами; первыми поселенцами его были казаки съ праваго берега Днѣпра. Память какъ Межиричъ мотѣ часто подвергаться татарскимъ набѣгамъ, то въ немъ выстроена земляная крѣпость, сооруженная еще въ концѣ XVIII в. До 1765 г. Межиричъ былъ сотеннымъ мѣстечкомъ сумскаго полка, а съ 1765 по 1781 г. коммисарскимъ городкомъ, въ которомъ находились повѣты и духовное правленіе. Межиричъ расположенъ на пригоркахъ и между горъ, вследствие чего первоначально названіе его было Межь-гиричъ. Непосредит. слободы иривыпшася, когда раздѣлили ее на стѣнную и южную; съ ю. и в. слѣдъ слободы иротакаеть Песель и Охмиванка. Мѣстоположеніе крайне неудобно, невыгодно: во время весеннихъ разливовъ Днѣпа и слѣдъ, когда воды, сбѣгая съ горъ, затопляютъ слободу и производятъ въ ней значительныя разрушенія. Ч. жит. до 1859 г. 15,504 об. п. (2,850 м. ч.). Мѣстечковск. дворомъ 763, 4 церкви, вѣнечальнне базары и 4 дв.

марки. Главныя занятія жителей, кромѣ земледѣлія, садоводство и особенно табакководство. Сады значительны, но плоды изъ нихъ даже не сушатся, а продаются великорусскими купцамъ свѣжими за безцѣнокъ. Табачные огороды въ Межиричѣ огромны; табакъ свѣтаетъ только простой европейской породы. Уходъ за табакомъ обыкновенно на рукахъ женщинъ. Опытныя доказано, что въ Межиричѣ могли произрастать и высшіе сорта табаку. Межиричскій табакъ продается въ Харьковѣ, Ромни, Кременчугѣ, Нѣжинѣ, на Донѣ и отчасти въ Великороссію. Кромѣ названныхъ промысловъ, жители Межирича занимаются мелочною торговлею, некоторыми ремеслами и чумачествомъ.

(Барск. губ. вѣд. 1889 г., № 47 и 48, ж. м. в. д., 1834, т. IV, свѣд., с. 8; Опис. харьк. епархіи, т. III, с. 496).

Межировъ, мѣст. (влад.), Подольской г., Дмитріевского у., въ 40 в. отъ у. г-да, при р. Ровѣ и Ровѣ. Ч. ж. 1,695 д. об. ч., 145 дв., правосл. церковь, католич. костель, основ. въ 1794 г.; еврейс. синагога, пивоваренный заводъ и черезъ двѣ недѣли торги. Извѣстно съ 1591 года, когда Сигизмундъ III, по ходатайству старосты Станислава Гольскаго, возвелъ Межировъ на степень мѣст. и даровалъ ему магдебургское право. Въ 1612 г. М. былъ разоренъ татарами, но въ 1618 году возобновленъ Киевскимъ воеводою Жолкѣвскимъ, при чемъ Сигизмундъ подтвердилъ старія права мѣстечка и даровалъ новыя привилегіи. Во время казацкихъ войнъ Меж. былъ нѣсколько разъ опустошаемъ.

(Ballinay, Staros. Polsk., II, 1, 641; Город. воев., ч. IV, с. 116; ж. м. в. д. 1845 г., IX, 512).

Межа, р. Костромской г., гѣв. пр. Костромы. Беретъ начало на гран. Кинешемскаго и Костромскаго у., орощаетъ сей послѣдній. Напр. въ большей части теч. къ с.-з., въ самой нижней къ ю.-в., дл. теч. до 100 вер.; шир. 8 до 15 саж., глуб. отъ 2 до 7 арш., дно иловатое и мѣстами песчаное; берега крутые и глѣсистые. При устьѣ рѣки весной разливается вер. на 8, сливаясь съ разливами Костромы.

(Stuckenbergh, Hydr., V, 405; В. От. Костром. губ., с. 22; Кривобородскій, изв. дл. ст. Костр. г., с. 64).

Мезенскій зал. на вост. берегу Бѣлаго м., между мысами Кокушинскимъ и Вороновымъ; впадаетъ въ землю по направленію къ ю.-в. вер. на 80; наибольшая же шир. его, отъ мыс. Кокушина до Воронова, 96 вер. Вост. берегъ залива отъ м. Кокушина до устья р. Мезени низменъ и такъ отмель, что опасно подходить судну на его горизонтъ; за низменностями на материкѣ видны вдали горы. На этомъ берегу отличительными мѣстами могутъ служить только глинистые яры, при устьяхъ

рѣкъ впадающихъ въ заливъ. Юго-запад. берегъ, отъ устья Мезени до м. Воронова, песчано-глинистый, во многихъ мѣстахъ съ ярами до 35 ф. выс.; побережье сопровождается глѣсистыми горами до 140 ф. выс. Отличительные пункты на этомъ берегу: прикрутые мысы Пермскій и Перечный, мысъ Абрамовъ, прибрежный яръ горы Ковриги, высотой до 100 фут., и крутой яръ мыса Воронова до 90 фут. выс. Въ заливъ впадаютъ на вост. берегу рр. *Шонокша, Чижса, Черная Яжма, Ольховка, Несь, Мила*, въ южный уголъ залива р. *Мезень*, на ю.-з. берегу рр. *Кулой, Нижса* и *Койда*. Устья этихъ рѣкъ образуютъ бухты и губы, изъ коихъ наиболѣе обширна губа *Мезенская*, имѣющая дл. до 15 в., шир. до 7 в., *Кулойская* дл. до 12 в., шир. до 5 в. и *Койдинская* дл. 4 в., шир. 2 в. Глуб. въ заливѣ на сѣв. до 15 саж., къ югу быстро уменьшается; въ устьѣ залива находится островъ *Моржовецъ* (см. это сл.); къ в. отъ него простирается гряда мелей, извѣстная подъ именемъ *Моржовскихъ* кошекъ; кромѣ того рифы лежатъ въ 3¹/₂ вер. къ ю. отъ Кокушина мыса; между устьями рр. Мезени и Кулоя выдается къ с. рифъ мили на 2, у мыса Воронова осмѣкаетъ мель не болѣе какъ саж. на 10.

(Рейнеке, гидр. опис. Сѣв. бер. Рос., ч. I, с. 2, 15, 18, 22, 107—108).

Мезень, р., Вологодской и Архангельской г., впад. въ Бѣлое м. Беретъ начало въ вж. части Мезенскаго у., Арханг. г., близъ границъ Вологодской, на болотистой возвышенности, служащей водораздѣломъ системъ Мезени и Печоры. Сначала Мез. течетъ къ з., захватывая пограничную часть Яренскаго у. Вологодской г., но скоро опять вступаетъ въ Мезенскій у., потомъ, отъ устья рч. Зора-ель, поворачиваетъ къ ю. и ниже устья рч. Кувшинъ вступаетъ въ Яренскій у., сохраняя свое южное направленіе до устья рч. Бѣлой. Отсюда М. круто поворачиваетъ къ з., а отъ устья рч. Усь къ с. Сохраняя это направ. М. вступаетъ выше устья Мезенской Пижмы окончательно въ Мезенскій у. и отъ устья упомянутой рѣки поворачиваетъ къ с.-з., сохраняя это направленіе до устья. Дл. теч. Мезени отъ 500 до 550 вер. (Штукенбергъ полагаетъ 700 вер., но это намъ кажется преувеличеннымъ). Изъ всего теч. М. 200 в. приходится на верхнюю рѣчную область Мезени, и именно на колѣно, описываемое рѣкою въ Яренскомъ у. Рѣчная область этого верхняго теченія М. съ сѣв. рѣчною об-

частью верхняго теченія р. Висима, извѣстны подъ именемъ *Удоры* или *Удорскаго края*; весь край этотъ состоитъ изъ непроходимыхъ лѣсовъ. Въ Удорской части своего теченія, т. е. до устья Мезенской Пижмы, Мезень имѣетъ отъ 30 до 80 саж. шир., глуб. въ межень отъ 7 до 14 ф., теченіе быстрое, воду чрезвычайно прозрачную и чистую, дно песчаное, берега глинистые и песчаные, то поднимающіеся фут. на 14 до 20 надъ ур. рѣки, то низменные и сѣнокосные. Въ предѣлахъ Арханг. г-ни рѣка постепенно расширяется, у Мезени (въ 30 вер. выше устья) достигаетъ уже 300 саж., ниже города 700 саж. и наконецъ ниже деревни Семжи образуетъ уже губу шир. отъ 3 до 7 вер. Меженная глуб. рѣки въ Архангельской г. отъ устья Мезенской Пижмы до устья Вашки отъ 4 до 14 ф., а даѣе отъ 10 до 20 ф., но у г-да, гдѣ рѣка раздѣляется на два рукава, уменьшается до 5¹/₂ ф., а при устьѣ, во время отлива, отъ 11¹/₂ до 35 ф. На Мез. есть песчаные отмели у Зеногорской, Радомы и немного выше устье Вашки; глуб. на этихъ отмеляхъ въ межень 2¹/₂ до 3 ф. Но въ особенности много песчаныхъ банокъ въ самомъ устьѣ Мезени, гдѣ приливы бываютъ весьма сильны и сопровождаются аномаліями; а именно, вмѣсто правильныхъ и равныхъ 6 часовыхъ періодовъ, примѣчаемыхъ въ другихъ мѣстахъ, приливъ продолжается 4 часа, а отливъ 8 и при приливѣ возвышеніе воды, происходитъ такъ быстро, что суда, стоящія на рейдѣ, едва могутъ удержаться на якорѣ. Эти приливы такъ мутятъ воду въ М. что она становится негодною для питья. Вдоль береговъ М., ниже устья Пезы, есть обнаженія красноватыхъ известняковъ пермской формаціи. Рѣка судоходна, начиная отъ своего вступленія въ Вологодскую г-ню (отъ дер. Подриновской). Лѣсъ сплавляется по Мезени въ значительномъ количествѣ. Вдоль р. Мез., въ предѣлахъ Арх. г., расположено 61 селеніе и 1 городъ, всего болѣе чѣмъ съ 10,000 жит. д. об. п. Главныя прит.: Каменная Пузла (пр.), Тытъ (лѣв.), Содь-ель, Зора-ель (пр.), Паса-ель или Песья (лѣв.), *Ирва*, Бѣлая, М. и Б. Лоптюга (лѣв.), Ирчи (пр.), Усь (лѣв.), *Мезенская Пижма*, Сума, Кымъ, Она, Цебюга, Ирась, Кулина (пр.), *Вашка*, *Щелья* (Кожуга), *Литняя* (лѣв.), *Пеза* (пр.).

(Литве, А-вр. нут., II, 148; Struckenberг, Hydr., II, 237; Пущгаревъ, Арх. г., с. 21; Молчановъ, оп. Арханг. г., с. 8; Roseart, Kaiserth. Russl., I, 39; В. Ст. Вологод. г., с. 163; Арханг. г., с. 75; Козарва, мат. для ст. Арх. г., с. 63; Schrenck, R., I, 112 ст.; Ж. Ш. В. Д. 1836, XIX, 36; Вологод. губ. вѣд. 1888, N 43; Нов. др. Волог. г. 1864, ст. 32).

Георг. Словарь.

Мезень, уѣз. городъ Архангельской г.

I. Г-дѣ, подъ 65°56' с. ш. и 61°56' в. д., въ 508 в. къ с.-в. отъ Архангельска, на прав. бер. р. Мезени, образующей при городѣ заливъ, въ коемъ останавливаются морскія суда. Отъ Бѣлаго моря городъ отстоитъ въ 40 вер. Мезенскій край, отчасти называвшійся въ древности Удорскимъ, принадлежалъ Новгороду, послѣ паденія коего присоединенъ къ Московскому государству. Воеводы, управлявшіе краемъ, имѣли свое мѣстопробываніе при впаденіи рѣки Ваги въ Мезень, однакоже по неудобству мѣстоположенія переселились въ 1739 году въ смежныя слободы Окладникову и Кузнецову, такъ какъ отсюда могли ходить по р. Мезени суда въ море, для звѣринныхъ промысловъ. По перенесеніи воеводскаго управленія въ слободу Окладникову, мѣстность все-таки не получила названія города и жители слободъ были государственными черносошными крестьянами. Въ 1780 г. слободы переименованы въ уѣздный городъ Мезень Архангельской провинціи Вологодскаго намѣстничества, и 1799 г. отписаны къ Архангельской губ. Въ 1802 г. въ городѣ было ч. ж. 1,504 д. об. п. По свѣд. за 1864 г. ч. ж. 1,434 д. об. п. (744 м. п.), изъ коихъ купцовъ 5, мѣщанъ 1,106. Почти всѣ православные. Въ 1864 г. въ городѣ было 3 дерев. правосл. церкви, изъ нихъ Богоявленія постр. въ 1700 г., Рожд. Богородицы въ 1718 г. и Спасская въ 1737 г. (въ Кузнецовой сл.); въ послѣдней находится образъ Нерукотвореннаго Спаса, перенесенный въ М. 1663 г. изъ пустыни, находившейся при устьѣ рч. Хорговки. Домовъ 203 (1 камен.), лавокъ 5, другихъ промышленныхъ заведеній нѣтъ, больница, уѣздное училище. Городъ имѣетъ во владѣніи 5,889 десят. Занятія здѣшнихъ мѣщанъ состоятъ преимущественно въ скотоводствѣ, сѣнокосеніи, постройкѣ судовъ, рыболовствѣ, морскихъ промыслахъ; весьма немногіе сѣять рожь и ячмень, разводять капусту, рѣпу и рѣдьку. Морскіе промыслы упали въ настоящее время отъ недостатка капиталовъ; прежде мѣстные жители ходили на большихъ судахъ на Новую Землю, нынѣ же промышленяютъ около побережья. Для промысловъ морскихъ звѣрей въ 1861 г. уходило 253, а въ 1862 г. 162 человѣкъ. Судостроеніемъ занимаются зимою до 100 человѣкъ въ 7-лѣтіе 1851—58 г. въ городѣ выстроено 10 судовъ (Пам. кн. Архангельск. губ. на 1861 г., стр. 107). Фабрикъ и заводовъ въ 1864 г. не было. Торговля сдѣлалась въ послѣднее вре-

мя ничтожною; въ нач. XIX в. въ городѣ была Московская контора для торговли съ иностранцами мѣхами и лѣсомъ; тогда купцовъ считалось 60, и было предположеніе на устьѣ Мезени основать портъ, но стремительные отливы и приливы въ р. Мезени не дозволили привести планъ въ исполненіе. Въ 1817 г. купцовъ считалось 19, а въ 1862 г. изъ 6 купцовъ, объявившихъ капиталы, торговали на мѣстѣ только 2. Нынѣ торговля перешла къ Ижемцамъ. Зимомъ въ городъ пріѣзжаютъ купцы и мѣщане другихъ городовъ съ хлѣбомъ, съѣстными припасами и разными товарами по распродажѣ коихъ закупаютъ у жителей лошадей, рогатый скотъ, коровье масло, разную рыбу, ворвань, кожи морскихъ звѣрей и олени, шкуры медвѣдей, лисиць, зайцевъ, разную дичь. Базаровъ въ городѣ не бываетъ, ярмарка собирается съ 10—20 января; на нее въ 1862 г. было привезено на 11,200 р., продано на 5,750 р.

(Депешкиъ, Путеш. 1773 г., ч. IV, с. 104, 190; Заблоскій, Землеп. Рос., III, 498; Рейнеке, Гидрогр. оп. Бѣлаго м., I, 396; Штукенбергъ, Труды Арханг. губ., с. 45; Пушкаровъ, опис. Арх. губ., с. 38, 114; Молчановъ, Опис. Арханг. губ., с. 208; Гор. посел., I, 20; Эконом. состоян. город. посел., ч. I, тетр. I, ст. 10; Козловъ, мат. для ст. Арханг. губ., 1865 г., с. 320; Архангельскій Сборникъ, изд. 1865 г., ч. I, кн. 2, с. 45; Архангельск. губ. вѣдом. 1849 г., N 5, 1851 г., N 8, 1853 г., N 17—18; Олон. губ. вѣд. 1846 г., N 42; Ж. М. В. Д. 1844 г., ч. IV, с. 529, ч. V, с. 289, 501; Schrenk, Reise, I, 112, II, 190; Максимовъ, годъ на Сѣв., I, 8, II, 279; Erman, Arch., IV, 321).

II. *Мезенскій уѣздъ*, самый обширный и пустынный изъ всѣхъ уѣздовъ Европейской Россіи, занимаетъ вост. часть г-и. Простр. его, по Швейцеру, съ дельтою р. Печоры и остр. Колгуевымъ, 7,713 кв. м. или 373,200 кв. вер., а съ Новоземельскими островами и о-вомъ Вайгачемъ 9,814 кв. м. или 474,900 кв. вер. Вся площадь уѣзда представляетъ обширную пустынную тундру, ограниченную на в. Уральскимъ хребтомъ и раздѣленную нѣсколько діагонально пересѣкающимъ ее, отъ ю.-в. къ с.-з., Тиманскимъ хр. на двѣ части. *Уральскій* хр. отъ горы Парекко простирается по восточ. границѣ у-да въ направленіи къ с.-с.-в. и оканчивается близъ Карскаго м. Константиновымъ камнемъ, выходя впрочемъ изъ предѣловъ у-да, начиная отъ верховья р. Кары, которая отсюда до устья своего образуетъ границу Мезенскаго у.; до 67° с. ш. хребетъ носить названіе *Остякскаго Урала*, а далѣе къ с. — *Самодскаго*. Главныя вершины Урала достигаютъ слѣдующихъ высотъ: на южн. границѣ уѣзда, въ отрогѣ или выступѣ Урала, гора Сабля имѣетъ 5,142 ф. абс. выс. Далѣе къ с., южнѣе 65° с. ш., гора Маньяуръ 3,789 ф., между 65 и 66° с. ш. гора Сыртъ 4,163 ф., между 66 и 67° гора Хордъ-

ю-эсть 3,749 ф., Пай-яръ 4,658 ф., между 67 и 68° гора Пендырма-пай 3,523 ф., Энганапай 3,719 ф., Парочъ-ядыръ-пай 3,604 ф., Хайюды-пай 4,075 ф. Къ с. отъ 68° с. ш. Уралъ выходитъ за предѣлы округа, недалеко отъ которыхъ находится гора Нетъ-ю (Гнетъ-ю), имѣющая еще 4,260 ф. абс. выс. Скалистая вершина Урала весьма рѣзко очерчена и чрезвычайно круто поднимается съ тундры, но ни одна изъ нихъ, не исключая и Нетъ-ю, не носитъ вѣчнаго снѣга. Горные перевалы въ Остякскомъ Уралѣ держатся между 2,500 и 3,000 ф., а въ Самоѣдскомъ между 1,500 и 2,000 ф. Въ восточной части округа, т. е. въ обширномъ трех-угольномъ пространствѣ между Ураломъ и Тиманскимъ хребт., разстиается обширная равнина къ с. отъ Печоры, между этою рѣкою, Ураломъ, Сѣв. Океаномъ и Тиманскимъ хр. извѣстная подъ именемъ *Большеземельской тундры*, а къ ю. отъ Печоры, между этою рѣкою и Тиманскимъ хр. другая, извѣстная подъ именемъ *Малоземельской тундры*. Въ немногихъ мѣстностяхъ съ этою равнины поднимаются горные кряжи. Одинъ изъ нихъ *Пай-хой* отъ верхней части теч. р. Кары простирается въ напр. къ с.-з. къ Югорскому шару, проливу, отдѣляющему оконечность этого хребта отъ ост. Вайгача. Главныя вершины этого хребта достигаютъ: В. Едыкей 1,073 ф., Пензе-пай 1,045 ф., Море-пай (Возай-пай) 1,312 ф., и отдѣльная горная группа, стоящая впереди Пай-хой, на ю.-з. сторонѣ его, до 1,561 ф. Другой хребетъ, поднимающійся съ вост. равнины Мезенскаго у., *Адакъ*, простирается отъ с.-в. къ ю.-з., между рр. Хузьморъ (Роговая) и Хирморъ; абс. выс. его не превосходитъ, какъ кажется, 460 ф. Третій хребетъ *Лисе-то* простирается параллельно съ Адакомъ между рр. Хирморъ и Колвою, и достигаетъ, какъ кажется, одинаковой высоты съ Адакомъ. *Тиманскій* хребетъ, раздѣляющій весь у-дъ на двѣ части отъ юж. границы у-да — слиянія рр. Ухты и Ижмы, простирается вер. почти на 500, до впаденія Индиги въ Сѣверный ок., гдѣ онъ оканчивается Чаицнымъ мысомъ или камнемъ. Тиманскій хр. представляетъ сплошную, невысокую, но широкую возвышенность (вер. до 60 шир.); высшая изъ вершинъ Тиманскаго хр. — гора Онкина имѣетъ до 870 ф. абс. выс. Запад. часть у-да, къ з. отъ Тиманскаго хр., представляетъ также обширную равнину, которая къ с. отъ полярнаго круга и на Канинскомъ полуост-вѣ носитъ названіе Канинской тундры. Съ этой равнины, кромѣ Тиманскаго хребта,

представляющего ее восточ. границу, поднимаются: на Каннинскомъ полуос-въ хребеть, пересекающій его диагонально въ самой широкой его части между мысами Каннинъ и Икулинскимъ, известнй подъ именемъ Каннинскаго камня и не превосходящій 350 ф. абс. выс. Наконецъ, вдоль зап. границы Мезенскаго у. проходитъ невысокой холмистый водораздѣлъ между рѣчными областями Мезени съ одной, Пинеги и Кулой съ другой стороны, известнй подъ именемъ Кулойскихъ горъ. Геогностическій составъ Мезенск. у. довольно разнообразенъ. Западная его часть, за исключеніемъ бассейна р. Пезы и Каннинской земли, представляетъ обнаженія пермской формаціи. Сюда принадлежатъ напр. красноватые известняки, обнаженные вдоль течения р. Мезени. Въ бассейнѣ Пезы и Каннинской земли представляются обнаженія глинъ, песчаниковъ и известняковъ юрской формаціи, и только Каннинскій камень состоитъ изъ кристаллическихъ сланцевъ. Тиманскій хребеть представляетъ замѣчательное поднятіе красныхъ песчаниковъ и сланцевъ девонской формаціи и горныхъ известняковъ. Первые, т. е. пласты девонской формаціи, характеризуются окаменѣlostями: *Rhynchonella Meyendorfi*, *Atrypa (Spirigerina) prisca*, *Orthis striatula* etc., а вторая окаменѣlostями: *Spirifer mosquensis*, *Sp. Saranae*, *Productus mammatus* и пр. Только около Чащина-мыса Тиманскій хр. прорванъ изверженными породами, трапповыми или базальтовыми, а именно долеритомъ, переходящимъ въ базальтъ. Во всей восточной равнинной части Мезенскаго у. (между Тиманомъ и Ураломъ) почти нѣтъ другихъ обнаженій кромѣ прскихъ, а именно глинъ и песчаниковъ съ аммонитами (*A. alternans*, *diptychus*, *Tschefkini*), белемитами (*Belemnites absolutus*), *Pecten nummularis*, *Lima Phillipisii*, *Aucella Pallasii*, *Turritella Petchorae* и т. д. Вдоль гребня Урала и Пай-хоа распространены кристаллическія породы. Гранитъ образуетъ горную группу Неть-ю въ Самоѣдскомъ Уралѣ. Дюриты и грюнштейны распространены вдоль всего Уральскаго гребня. Кристаллическіе сланцы также встрѣчаются вдоль Урала, а на склонахъ хребта распространены приподнятые пласты ниже- и верхне-силурийской, девонской формаціи и горнаго известняка, а у подошвы хребта обнаженія пермской формаціи. Почва уѣзда, около рр. Мезени и Ваги, состоитъ изъ суглинъ, сибѣланной съ хрящевъ и пескомъ; на возвышенныхъ мѣстахъ почва супесчаная, красносѣрая, по Печорѣ глинистая и

песчаная, на сѣв. тундристая, покрытая мхами. Печорскій край издавна славился минеральными богатствами; по свидѣтельству Карамзина въ 1491, на р. Цыльмѣ и въ горахъ между ея притоками Космою и Рудянкою, была развѣдана серебряная руда, вмѣстѣ съ мѣдною, на протяженіи 10 вер.; въ 1591 г. по р. Шилгѣ отыскана мѣдная руда, а въ нач. XVII в. нѣкто Миллеръ завелъ здѣсь мѣдноплавильный зав., прекратившій свое дѣйствіе за смертью заводчика. Нынѣ известны: мѣдная руда съ 20% содержания по р. Цыльмѣ, та же руда на р. Сулѣ, пр. Печоры, въ Малоземельской тундрѣ, нефть по р. Ухтѣ въ 40 в. отъ ея впаденія въ Ижму (см. Сѣв. Почта 1865 г. № 21), употребляемая крестьянами для смазки колесъ и сапогъ; по рр. Пижмамъ отыскано много аспиднаго камня, въ Пай-хоѣ залегаютъ ашмы, а въ хреб. Адакъ находятся минеральные ключи. Но всѣ эти минеральные богатства остаются безъ всякаго употребленія. Растительность уѣзда въ сѣвер. части очень бѣдна; здѣсь скалы представляются совершенно обнаженными, а тундры покрыты преимущественно мхомъ и кое гдѣ кривыми и малорослыми кустарникомъ. Подъ лѣсами въ уѣздѣ полагаютъ до 15 милліон. десят., т. е. до 30% общей площади (см. Арханг. сборн., ч. I, кн. 2, стр. 62 и Статистич. обзоръ Государ. Имущ. за 1858 г., стр. 4); изъ нихъ корабельныхъ рошей 40,935 десят. Строевой лѣсы находится преимущественно по бер. рр. Мезени и Пезы, а также на склонѣ Урала, между тѣмъ какъ около рр. Печоры, Цыльмы и Ижмы строеваго лѣса мало, а въ Большеземельской и Малоземельской тундрѣ лѣсовъ вовсе нѣтъ, вслѣдствіе чего лѣсъ пригоняется по Печорѣ изъ Вологодской и Пермской губер. Лѣса состоятъ преимущественно изъ сосны, ели, березы, ольхи, ивы и осины. Предѣлъ лѣсной растительности на склонѣ Остякскаго Урала находится на выс. отъ 2,600 до 2,200 ф. Вся площадь уѣзда лежитъ въ системахъ Ледовитаго и Бѣлаго мор.; въ Ледовитое м., за исключеніемъ небольшихъ рѣчекъ, впадаетъ р. *Печора*, которая съ своими многочисленными притоками орошаетъ всю восточ. и среднюю часть уѣзда, а р. *Мезень*, впадающая въ Бѣлое м., съ своими притоками орошаетъ запад. часть. Печора и Мезень судоходны на всемъ протяженіи въ предѣлахъ уѣзда; Печорой поднимаются суда Чердынскихъ купцовъ къ Ижмѣ и Усть-Цыльмѣ преимущественно съ хлѣбомъ и для закупки пушнаго товара, разной рыбы, коровьяго масла, сала,

оленьихъ кожъ и другихъ мѣстныхъ произведеній; въ послѣднее время по Печорѣ стали отпускать за границу лѣсъ. По Мезени гонятся лѣсъ къ Архангельскому порту для заграничнаго отпуска. Главные притоки Печоры: *Уса, Лемба, Нирица, Юрса, Пижда, Цильма* и *Ижда* съ *Ухтою*. Въ Мезень впадаютъ: *Пѣза, Важка, Щелья, Сула, Чейбука, Устькина, Пылема, Кожя, Ежуа, Юрма, Жердь, Емжа*. Кромѣ того значительнѣе *Кулой*, притокъ Бѣлаго м., принадлежащій уѣзду только нижней частію. Сѣверный океанъ принадлежитъ у-ду отъ устья р. Кары до Канна носа; берега его на этомъ пространствѣ дѣлаютъ значительные изгибы, напр. *Хайпутырская губа, Печорская дельта, Чешская губа, Канингъ* полуостровъ; по прибрежью раскинуто много острововъ, изъ коихъ значительны *Вайгачъ* и *Комуевъ*. Бѣлое море принадлежитъ уѣзду восточнымъ берегамъ отъ мыса Канна и немного дальше устья Кулоя; значительные изгибы составляютъ *Конушинъ* мысъ и *Мезенская губа*. Озеръ насчитываютъ до 207, изъ нихъ значительныхъ 78; наибольшее оз. *Окладниково* занимаетъ площадь въ 337 кв. в. по свѣд. за 1864 г. ч. ж. въ уѣздѣ (безъ города) 40,355 д. об. п. (19,591 м. п.), съ городомъ на 1 кв. м. по 5 $\frac{1}{2}$ д. об. п. (безъ Новой Земли, Вайгача и Колгуева). Неправославныхъ: 388 единовѣрцевъ, 65 раскольник. и 589 идолопоклонниковъ (Самойды). Въ 1864 г. въ уѣздѣ считалось 48 церквей правосл., 1 единовѣрческая *Чирцова* муж. пустынь, приписанная въ 1620 г. Сійскому монастырю, раскольничій скитъ *Великопожемскій* въ 751 в. отъ Мезени, при р. Пижиѣ. Кромѣ Великороссіянъ въ уѣздѣ естъ *Зыряне* и *Самойды*; первыхъ до 12 тыс. д. вторыхъ до 4 $\frac{1}{2}$ тыс.; Зыряне живутъ по рр. Мезени, Печорѣ и Ижиѣ, Самойды въ сѣверной части уѣзда, кочуютъ по полуостр. Каннину и на Колгуевомъ о-вѣ. Уѣздъ раздѣляется на 2 стана. Жители въ 1859 г. размѣщались въ 208 поселкахъ, изъ коихъ селъ 30, слобода *Пустозерская*, деревень 147, мелкихъ поселковъ 31. Селеній, имѣющихъ свыше 500 д. об. п., только 6: *Силляское* 2,154 д. об. п., *Моченское* 1,572, *Ижда* 1,453, *Усть-Цильма* 1,411, *Красноборское* 823 и *Домошельское* 527. Хлѣбопашество, по суровости климата, почти вовсе не развито; сѣютъ я то только въ южной части уѣзда рожь и ячмень въ весьма незначительномъ количествѣ, хлѣбъ же получаютъ въ запад. части отъ архангельскихъ купцовъ, въ

восточ. части отъ ижемскихъ промышленниковъ, частію отъ чердынскихъ купцовъ. Гораздо большее значеніе имѣютъ скотоводство, лѣсопромышленность, охота на звѣрей и птицъ, морскіе промыслы. Скотъ и лошади отличаются хорошими качествами особенно на югѣ, на сѣверѣ же они малосильны. Порода такъ называемыхъ Мезенскихъ лошадей, пользуется особую извѣстностью; она разведена по повелѣнію Петра I и произошла отъ смѣси Мезенскихъ кобылъ съ Обвинскими жеребцами. Отъ рогатаго скота жители получаютъ кожи, сало и коровье масло, которыя продаются промышленникамъ въ значительномъ количествѣ. Зыряне и Самойды содержатъ большія стада оленей, кожи которыхъ частію идутъ на замшевые мѣстные заводы, частію сбываются на заводы г-да Галича. Лѣсопромышленность состоитъ въ рубкѣ лѣса и отсылкѣ къ Архангельску; этимъ занимаются преимущественно жители селеній по бер. р. Мезени и Пѣзы, кромѣ того строятъ суда; такъ въ 1851—58 г. построено 69 судовъ, изъ нихъ въ сс. *Домошельскомъ* 8, въ д. *Нисогорской* 10, *Березницкой* 12 и *Запечорскихъ* волостяхъ 39; въ нѣкоторыхъ селеніяхъ приготавливаютъ деревянную посуду. Изъ морскихъ звѣрей бьютъ бѣлыхъ медвѣдей, моржей, морскихъ зайцевъ; въ 1857 г. промышленники получили 4,142 пуд. сала. Лѣсныхъ звѣрей въ 1857 г. убито 7,725 штукъ на 2223 р. и разной птицы до 25 тыс. штукъ на 1,577 р., рыбы по рѣкамъ и озерамъ выловлено 10 тыс. Жители у-да также вьютъ рыболовныя сѣти, приготавливаютъ снасти для морскихъ промышленниковъ, уходятъ на заработки въ другія мѣстности; въ 1858 г. выдано паспортовъ и билетовъ 2,527. Ижемскіе Зыряне и Пустозерцы занимаются торговлею. Заводская дѣятельность ограничивалась въ 1864 г. 19 кожевен. и 48 замшев. заведениями; выработка кожъ и замши простирается на сумму до 15 т. р. Ярмарки бывають въ с. *Ижда* 13 февр. и 5 іюня, *Усть-цильмѣ* 10 іюля и 1 ноября, *Куя* 16 авг. и 15 октяб., на нихъ въ 1862 г. привозилось на 120 т. р., продавалось на 113 т. р.; лучшія изъ нихъ въ *Ижиѣ* (привозъ на 70 т. р., продажа на 69 т. р.).

(См. Архангельская губ. и Козлова, мат. для ст. Архангельск. губ., 1865 г., Поромова, Опис. Мезенскаго у. въ Арханг. Сборн. 1865 г., ч. I, кн. 2, с. 58—85; его же, Арханг. губ. вѣд. 1858 г., N 20—24, 1859 г. N 3—4; Романова, Мезенскіе пути сообщенія, въ Вѣстн. И. Р. Геогр. Об., 1856 г., т. XVII, отд. 2, ст. 39—66; Латкина, Дневникъ во время путешествія на Печору, въ Зап. И. Р. Геогр. Общ., 1853 г., въ 2 част.; Фельдманскаго, Мезенскій уѣздъ и его жители, въ Сѣверн. Почтѣ, 1845 г., N 239; Schrenk, E., I, 95—107, II, 1—80. 115—125; Schrenk, geogr. geogn. Uebers. d. Ural Geb. im hohen Norden, Dorpat, 1849; Keyserling, Fetschora-L., p. 377—399; Гошманъ, Сиб. Уралъ, с.

128—174, 180—188, 198; Murchison, Geol. Uebers. v. Leonhardt, p. 424 etc.; Saastren, Nor. E., p. 179; его же, Kleinere Schr., p. 326; Kuprecht, Flora terrae Samoed., вь Beitr. z. Pflanzenk. Russl., II; Kuprecht, Verbr. d. Fl. im Nördl. Ural, тамъ же VII; Зап. Г. О., VII, 2, 94; Памят. ав. Арханг. г. 1864, с. 14).

Мезеричи новые (*Мизиричи*, *Меджиричи*), колонія Черниговской г., Суражскаго у., въ 28 в. отъ у. г-да и въ 8 в. отъ пос. Клинцовъ, при р. Учетѣ. Колонія заселена иностранцами, вызванными въ 1832 году г. Исаевымъ для работъ на суконную фабрику, устроенную нинѣ здѣсь по образцу фабрики городка Мезеричи (Alt Meseritz) въ Познани, почему колонія названа Новыми Мезеричаи. Фабрика была окончена въ 1834 г.; въ 1861 г. на ней выдѣлано 3,480 штукъ сукна на 251,325 р. при 582 рабочихъ; сукно сбывается въ С.-Петербургѣ, Москвѣ и Варшавѣ. Въ колоніи ч. ж. 346 д. об. п., 30 дв., лютеранская школа.

(В. Ст. Черниг. г., с. 104; Указат. выставк. мануф. произв. въ С.-Пет. въ 1861 г., с. 147; Домогатовъ, опис. Чернигов. г., с. 267; Черниг. губ. вѣд. 1831 г., N 37; Памят. кн. Черниг. г. на 1862 г., с. 379).

Мей, портъ въ Японскомъ морѣ, на бережьи Приморской обл., въ зал. Петра Великаго, между гаванью Посыета и устьемъ р. Суйфунъ. Портъ этотъ—одинъ изъ лучшихъ на русскомъ бережьи Японскаго м.; судно можетъ стоять здѣсь совершенно закрытымъ на якорѣ на глуб. 8 и 9 с.; грунтъ илѣ. Портъ живописно обставленъ горами. Берега высоки и большею частію плотно покрыты лѣсомъ, состоящимъ преимущественно изъ дуба, и богаты ключами. Здѣсь можно достать картофель, весьма хорошій, огурцы, бобы, лукъ и зелень. Тигры посящаютъ это мѣсто.

(China Pilot 1858, p. 392; Tronson Personal Narrat. of a voyage, of Battacouta, London, 1859, p. 378; Максимовъ, на устьѣ Ам. и морѣ, въ М. Сб. 1861, с. 92).

Мейджалды, гора въ Маломъ Кавказѣ, въ отрогѣ Карабахскихъ горъ, Бакинско-Шушинскаго у., подъ 39°38' с. ш. и 64°52' в. д.; абс. выс. 1,806 фут.

(Ходзько, геогр. полож. и высоты, с. 18).

Меймехъ (*Маймехъ*), гора, въ Маломъ Кавказѣ Эриванской г., Александроп. у., въ Памбакскомъ хр., подъ 40°43' с. ш. и 62°9' в. д.; абс. выс. 10,146 фут. Тутъ же другая гора *Меймехъ* (*Гехъ-данъ*) подъ 40°43' с. ш. и 62°35' в. д., въ 8,435 фут.

(Ходзько, геогр. полож. и высоты, с. 18).

Мейнгардсгольмъ или *Мартинсгольмъ*, островокъ въ правомъ (главномъ) рукавѣ З. Двины, въ 15 в. выше Риги, между остр. Даленомъ и д. Кирьгольмъ (на Лифл. берегу); длина почти 1 в., ширина около 200 саж. Здѣсь епископъ Мейнгардъ основалъ первую христіанскую церковь въ концѣ XII в.

(Meynart., Ost.-Prov., 201; В. Ст. об. Ливл., 103).

Мейшагола, мѣст. (влад.), Виленской г. и у., въ 28 в. къ с.-з. отъ Вильно, при р. Душпанкѣ, по большой дорогѣ изъ Вильно въ Вилькомиръ. Оно принадлежитъ къ числу тѣхъ поселеній, которыя существовали еще во время явической Литвы. Тутъ находился загородный замокъ в. кн. Литовскихъ, построенный на насыпной горѣ, сохранившейся и нынѣ. Во время Ягайлы и Ольгерда, Мейшагола часто подвергалась нападеніямъ рыцарей, но особенно около 1387 г. Нынѣ въ немъ 525 д. об. п., 59 дв. и костель. Первый костель основанъ въ 1387 г. кородемъ Владиславомъ Ягайло; нынѣшній же, послѣ бывшихъ въ немъ 3 пожаровъ, существуетъ съ 1760 г.

(Памят. кн. Вилен. г. на 1861 г., с. 85; Город. посел., ч. I, с. 182; Коревъ, Вилен. г., с. 717).

Мененская, станица 9-й бригады, Моздокскаго полка, въ 65 в. отъ Моздока, Ставропольской г., при р. Терекѣ. Ч. ж. 2,761 д. об. п., 349 дв., пр. церковь, старообрядч. часовня, аптека.

Меландовское, село, Архангельской г., Холмогорскаго у., въ 110 в. отъ у. г-да, при р. Емцѣ. Ч. ж. 502 д. об. п., 91 дв., 2 церкви. Жители этого села занимаются кожевеннымъ производствомъ; въ 1861 г. было до 18 кожевен. заведеній, произведшихъ на сумму до 2000 р.

Мелегижскій погостъ (духовен.), Новгородской г., Тихвинскаго у., въ 13 в. отъ у. г-да при р. Сяси. По писцовымъ книгамъ 1582 г. паходился въ Обонежской латинѣ. Ч. ж. 129 д. об. п., 25 дв., 2 церкви, изъ нихъ ап. Петра и Павла построена въ 1794 г.

(Памят. кн. Новгород. г. на 1833 г., прил., с. 84; Зап. Ш. Р. Геогр. Об., кн. VIII, с. 160).

Мелѣйчицы, мѣст. (влад.), Гродненской г., Брестскаго у., въ 64 в. отъ у. г-да, при р. Крупѣ. Ч. ж. 789 д. об. п., 129 дв., правосл. церковь, католич. костель, приходское 2-хъ классное училище.

Мелекесскій заводъ, село (разн. вѣд.), Самарской г., Ставропольскаго у., въ 85 в. отъ у. г-да, по Оренбургскому почтов. тракту, при рр. Мелекесѣ и Бол. Черемшанѣ. Ч. ж. 1,921 д. об. п., 256 дв., почтовая станція, базары, ярмарка, чугунный зав. (Маркова), на которомъ приготавливаютъ изъ чугунной руды, покупаемой на Лаишевской пристани, и чугуннаго боя разныя вещи для суконныхъ фабр. и употребленія мѣстныхъ жителей. Въ 1861 г. выдѣлано до 3,000 пуд. чугунныхъ издѣлій на 4,000 р. при 6 рабочихъ; 5 поташныхъ завод., на которыхъ въ 1861 г. выдѣлано 5,200 пуд. поташу на 9,290 р.

Клееваренный зав. (куп. Худина) приготовилъ въ 1861 г. 500 пуд. клею на 1,750 р. Салотопенныхъ завод. 4 (Марковхъ Коробовхъ), вытопившихъ сала 8,800 пуд. на 39,000 р. сер.; свѣчносальный (Маркова), отиглъ въ 1861 г. 700 пуд. свѣчей на 3,800 р. Маслобойный (Маркова) выдѣлалъ въ 1861 г. 1,000 пуд. масла на 3,500 р. Кожевенныхъ 2 зав. (Зайцевой и Кудрявцева); въ 1861 г. выдѣлано кожъ 459 на 2,020 р. Прежде (въ XVIII в.) находились здѣсь казенные винокуренные зав. Въ Мелекесѣ скупаются хлѣбъ въ большомъ количествѣ и спускается въ амбары; потомъ его гужемъ перевозятъ на волжскія пристани Майнскую и Царевщинскую. Тутъ же скопляется значительное количество сырыхъ кожъ и сала.

(Заболовскій, Землеоп. Росс., IV, 282; Ласковский, мат. Самар. г., 26; ж. М. В. Д. 1855 г., свѣд., с. 6; Паламаръ, пут., ч. I, 133)

Мелени, село (влад.), Киевской г., Радомысльскаго у., въ 50 вер. отъ у. г-да, при р. Ирмѣ. Ч. ж. 1,933 д. об. п., 300 дв., прав. церковь. Мелени населены почти исключительно окольною шляхтою; всѣ они носятъ фамилію Меленевскихъ и съ 1839 г. исповѣдуютъ православ. вѣру.

(Позилевичъ, сказ. о насел. мѣстн. Киев. г., с. 127).

Меленино, село (каз. и влад.), Курской г., Фатежскаго у., въ $\frac{1}{2}$ в. отъ Фатежа, при р. Усожѣ. Ч. ж. 1,730 д. об. п., 166 дв.

Меленки, уѣздный городъ, Владимірской г-ни.

I. Г-дѣ, подъ 55°20' с. ш. и 59°18' в. д., въ 142 в. къ ю.-в. отъ Владиміра, при впаденіи рч. Меленки въ Унжу. По преданію, на мѣстѣ нынѣшняго города была построена на р. Унжѣ мельница (меленка) жителями с. *Приклона*, находящагося въ 2 вер. отъ города и основаннаго жителями разоренной въ 1463 г. Костромы; впоследствии около мельницы построено ихъ еще нѣсколько, а потомъ возникло и самое селеніе, получившее названіе Меленокъ. Въ нач. XVIII в. М. считались дворянскимъ селомъ Унженской волости, а въ 1778 г. переименованы уѣзднымъ городомъ Владимірскаго намѣстничества. По свѣд. за 1863 г. ч. ж. въ г-дѣ 4,833 д. об. п. (2,419 м. п.), изъ коихъ почетн. гражданъ и купцовъ 1,229, мѣщанъ 2,577. Почти всѣ жители православные. Въ 1863 г. въ г-дѣ: церковь 1, домовъ 626 (9 камен.), лавокъ 83, гостиница 3, харчевня, постоянныхъ дворовъ 6, городская больница, уѣзд. и приход. училища. Городъ имѣетъ во владѣніи 13,889 дес., домъ, 2 мельницы, важню, рыбныя ловли; доходъ города на 1862 г. исчисленъ въ 5,134 р. Нѣко-

торые изъ мѣщанъ занимаются хлѣбопашествомъ, до 500 человекъ (свѣд. 1861 г.) занимаются на мѣстныхъ городскія льнотрепальни; до 218 мѣщанъ (1861 г.) уходятъ по торговымъ дѣламъ мѣстныхъ купцовъ, особливо при отправленіи судовъ съ хлѣбомъ изъ Моршанска на Волгу; въ 1863 г. ремесленниковъ было 179 (115 мастер.), изъ коихъ 54 кузнеца. По свѣд. за 1861 г. заводовъ было 27, выдѣлавшихъ на 192 т. руб. (изъ нихъ 2 кожевенныхъ выдѣлали 800 штукъ кожъ на 7,800 руб., 4 салотопенныхъ вытопили 4,300 пуд. сала на 20 т. р., 5 маслобойныхъ выбили 1,400 пуд. льнянаго масла на 4,650 р., 3 дегтярныхъ и скипидарныхъ произвели 7,700 пуд. дегтя и 450 пуд. скипидара на 8,033 руб.), 9 льнотрепаленъ вытрепали льна на 151,100 руб.). Торговля купечества состоитъ главнымъ образомъ въ покупкѣ льна, льнянаго сѣмени и хлѣба и отправкѣ ихъ въ разныя мѣста. Въ отношеніи льняной торговли Меленки считаются сосредоточіемъ всего уѣзда; льна закупается купцами на базарахъ отъ 150—175 т. пуд., изъ коихъ до 80 т. пуд. идетъ въ Вологду, до 30 т. пуд. въ С.-Петербургъ, до 25 т. пуд. въ Саратовъ, до 20 т. пуд. въ Харьковъ и до 20 т. пуд. высшихъ сортовъ въ Романовъ-Ворисоглѣбскъ и частію въ С.-Петербургъ. Торговля льномъ развилась недавно и отпускъ льна въ Петербургъ сталъ производится только въ послѣдніе годы. Льнянаго сѣмени закупается отъ 3—5 т. четвертей и отправляется почти исключительно въ С.-Петербургъ. Какъ ленъ, такъ и сѣмя закупаются въ Меленк. уѣздѣ. Хлѣбная торговля ведется купцами внѣ своей губерніи и состоитъ въ закупкѣ хлѣба въ Моршанскѣ и отправкѣ его по Волгѣ къ Рыбинску. Кромѣ того купцы пригоняютъ значительное количество скота для мѣстныхъ скотобоевъ изъ губерніи Тамбовской, Воронежской и частію Саратовской. Ярмарка бываетъ 1—7 октября; на нее въ 1863 г. привозилось товаровъ на 30 т. р. (въ 1862 г. на 27 т. руб.), продавалось въ 1863 г. на 19 т. р. (въ 1862 г. на 17 т.). Базары собираются по вторникамъ и пятницамъ; они особенно оживляются осенью и зимою, когда главнымъ предметомъ торга становится ленъ и сѣмя; въ это время въ городъ являються иногородные комиссіонеры. Въ 1862 г. объявлено купеческихъ капиталовъ 125 (по одному 1 и 2-ой гильдіи); всѣ они производятъ торговлю въ городѣ.

(Заболовскій, Землеоп. Росс., III, 292; В. Стат. Владимір. г.,

с. 373; Жур. М. Вн. Д. 1848 г., т. XXIII, с. 13. Город. посел., т. 1, ст. 384; Экон. сост. горел., I, татр. VI, с. 23; Владимір. губ. вѣд. 1842 г., N 17—19, 1850 г. N 41, 1852 г. N 31, 1853 г. N 26; С.-Петербург. вѣд. 1853 г. N 248; Нам. вѣ. Владимір. губ. 1862, с. 32).

П. Меленковскій уѣздъ въ ю.-в. части губерніи. Простр. его, по Швейцеру, 90,68 кв. м. или 4,387 кв. в. Площадь уѣзда имѣетъ мѣстоположеніе довольно ровное и даже низменное, только въ сѣвер. части проходитъ возвышенность, служащая водораздѣломъ рѣкъ, текущихъ на сѣв. въ р. Клязьму (р. Судогда), а на в. въ р. Оку (Гусь, Унжа); Въ юж. части уѣзда мѣстность разнообразится горами, сопровождающими лѣвый берегъ Оки; эти горы состоятъ изъ толщъ песка съ песчаниками и глинами. Песчаники, содержатъ убогія желѣзные руды. Известняки открываются въ берегахъ рр. Колпи, Гуся, Унжи и употребляются жителями для выжиганія извести. На прав. сторонѣ р. Оки встрѣчаются преимущественно голубоватая глины, въ смѣшеніи съ песками и отчасти съ известнякомъ. Около с. Константинова, подъ почвою, лежитъ бѣлая глина, употребляемая на фаянсовые и стеклянные заводы. Почва въ юж. части уѣзда состоитъ изъ подзола, т. е. песка сѣровато-пепельнаго цвѣта, въ с.-в. части господствуетъ хрящеватая почва, состоящая изъ песчанистаго суглинка съ гальками, въ простѣанствѣ между р. Унжею, до г-да Меленокъ, лѣв. бер. Оки и восточ. границею уѣзда распространена жирная суглинистая почва, состоящая изъ глины съ примѣсью мелкаго песка и извести; береговья Окскія высоты покрыты толщами желтыхъ глинъ, а въ мѣстности, лежащей по прав. сторону Оки, почва песчаная. Площадь уѣзда орошается почти вся притоками р. Оки; исключеніе составляетъ незначительная сѣв. часть, гдѣ входитъ верховьемъ р. Судогда, впадающая въ Клязьму. Р. Ока входитъ въ уѣздъ изъ Тамбовской г. при с. Окшевѣ, идетъ въ направленіи къ с.-с.-в. и близъ устья р. Илемны уходитъ въ Муромскій уѣздъ; она судоходна на всемъ протяженіи, но пристаней на ней въ предѣлахъ уѣзда нѣтъ. Изъ рѣкъ, впадающихъ въ Оку, болѣе другихъ значительны: Илемна, служащая границею съ Муромскимъ у. и принимающая въ себя рч. Жерновку, Кортынь, Мокрую, Дубровка, Черничка, Сабля, Унжа, впадающая въ Оку внѣ предѣловъ уѣзда, Гусь, принадлежащая уѣзду верхнею частью и принимающая р. Сентуру, Восерку, Колпь съ Золотковой, Чересевкой, Лапсинкой, Чауркой, Суботиной, Чаржусомъ; Желъзница, Верья, Судость и другіе. Кромѣ того

въ с.-в. части протекаетъ р. Ушна, принадлежащая уѣзду верховьемъ и протекающая по большей части по Муромскому у. Озера раскинуты преимущественно въ юж. части уѣзда, но особенно въ долині р. Оки; изъ нихъ по величинѣ значительны оз. Урваново, лежащее на лѣв. сторонѣ р. Оки, другое близъ Гусевского хрустальн. зав. лежитъ среди лѣса, заросло до половины торфою и имѣетъ въ дл. 2 в., въ шир. 1½ в. Гусь, искусственное озеро, образуется слияніемъ рр. Колпи и Гуся. Значительныя болотистыя пространства находятся также въ юж. части уѣзда, хотя встрѣчаются и на сѣверѣ; особенно ихъ много между рр. Колпью и Унжею, а также между Колпью и Гусемъ. Болото между дд. Софроновой, Тимошиной и Пчугиной имѣетъ въ дл. 10 в.; шир. отъ 2—6 в.; Волковское болото, лежащее отъ сс. Пьянгуса и Больш. Приклонна до дд. Рамени и Даниловой, простирается въ дл. на 10 в., въ шир. отъ 5—20 в.; посреди его лежатъ оз.: Чистое, Свѣтлое, Поганое и другія; изъ него вытекаетъ р. Унжа. По свѣд. за 1863 г. ч. ж. въ уѣздѣ (безъ города) 94,057 д. об. п. (46,724 м. п.), съ городомъ на 1 кв. м. по 1,099 д. об. п. Въ уѣздѣ: дворянъ 72, крестьянъ казенныхъ 20,456, бывш. удѣльныхъ 6,332, вышед. изъ крѣп. зависим. крестьянъ 59,601. Неправославн.: 79 единовѣрцевъ, 357 раскольникъ. Въ 1863 г. церквей было 45; монастырей нѣтъ. Уѣздъ раздѣленъ на 2 стана; вышед. изъ крѣп. зависим. составляютъ 25 волостей, 184 общества (269 владѣльцевъ); обширныя владѣнія въ уѣздѣ принадлежатъ Шепелевымъ, Баташевымъ и Мальцову. Жители размѣщаются въ 268 поселкахъ, изъ коихъ погостовъ 4, селъ 39, селець 29, деревень 183, фабрикъ и заводовъ 13. Селеній, имѣющихъ отъ 500 до 1 т. д. об. п.—40, отъ 1 до 1½ тыс.—8 и свыше 1½ тыс.—2. По населенности замѣчательны: Гусевскій желѣзодѣл. заводъ 5,327 д. об. п., Гусевская хрустальн. фабрика 3,282, Дмитріевы Горы 1,406, Ляжи 1,347, Дошато-Желъзничскій заводъ 1,208, Шиморское 1,202, Синжанъ 1,178, Мотмосъ 1,100, Верхнеунженскій зав. 1,085 и Бутылицы 1021. Хлѣбопашество хотя и составляетъ главное занятіе жителей, но, по качеству почвы, не удовлетворяетъ даже мѣстнымъ нуждамъ; недостатокъ хлѣба пополняется привозомъ изъ Тамбовской г. частью по Октъ, частью гужемъ зимою. Въ уѣздѣ особенно велики посѣвы льна, которые обезпечиваютъ благосостояніе цѣлыхъ селеній;

меленковскій лёнъ цѣнится довольно высоко по своимъ качествамъ. Конопля собирается до $4\frac{1}{2}$ т. пуд.; она идетъ на мѣстные потребности. Скотоводство, садоводство и огородничество неразвиты. Въ с. *Константиновъ*, *Закомъ*, *Крюковъ* до 300 человекъ роютъ бѣлой глины на сумму 18—20 т. р., которая сбывается на фарфоровые заводы Меленковс., Судогодскаго и Касимовскаго уу.; при сѣв. *Черсеѣ* и д. *Потанковой* добывается желѣзной руды на 2 т. р. для Гусевскаго желѣз. зав., при д. *Льсниковой* и *Протасевъ* гжгутъ извести на 3—6 т. р., до 1,000 человекъ занимаются спдкою дегтя и смолы, которыхъ продается въ Воронежъ, Харьковъ и Козловъ на сумму 25—28 т. р., до 317 человекъ с. *Григорова* ткуть рогожи и кули, сбываемыя на 19 т. р. въ Моршу, Меленки и Муромъ; многія занимаются рубкою лѣса и подвозкою дровъ на мѣстные заводы, въ селеніяхъ по р. Окъ развито бурлачество, до 76 человекъ ловятъ рыбу (на сумму до 600 р.), извозничаятъ, занимаются на мѣстные обширные заводы и фабрики. По свѣд. за 1862 г. въ уѣздѣ было 16 фабрикъ и заводовъ; изъ нихъ *Гусевская* (см. Гусь) бумагопрядильная фабр. выдѣлала на 968,734 р. при 1,200 рабочихъ, 3 хрустальныя: при с. *Гусь* на 103,705 р., *Новоникольская* на 35,984 р. и *Новофедоровская* на 16,600 р.; четыре стеклянныя зав.: *Золотковскій* на 50,647 р., *Малиновскій* на 41,712 р., *Лубянский* на 13,350 р. и *Дубенскій* на 9,800 р.; 4 чугуноплавильныхъ и желѣзодѣлательныхъ зав.: *Гусевскій* въ 1862 г. проплавилъ руды 176,082 пуд., выплавилъ чугуна 86,791 пуд., отлито чугунныхъ издѣлій 18,074 п., выдѣлано желѣза 98,589 пуд., приготоовлено желѣзныхъ издѣлій 55,601 пуд.; *Верхнеуженскій* проплавилъ въ 1862 г. руды 91 т. п., выплавилъ чугуна 40,106 п. д., отлилъ чугунныхъ издѣлій 13,359 п., выдѣлалъ желѣза 3,682 пуд. (оба завода наслѣдн. Ив. Баташова), *Желѣзничскій* съ *Пристанскимъ* (насл. Шепелевхъ) въ 1862 г. отлилъ чугунныхъ издѣлій 7,860 пуд., выдѣлалъ желѣза и издѣлій 110,920 пуд. На всѣхъ этихъ 4 заводахъ рабочихъ было 1,518 человекъ. Винокуренныхъ 2 зав. при с. *Рюпинъ* и д. *Жаракъ*; на обоихъ въ 1862—63 г. выкурено 7,919 ведръ безводнаго спирта. Ярмарокъ въ уѣздѣ не бываетъ.

(См. Владимирская губ. и промышленность Меленковскаго уѣзда, помѣщ. въ Владим. губ. вѣд. 1853 г., N 18, 1857 г. N 7; 1859 г. N 6; Жур. Мая. Вѣд. А. 1857 г., т. XXVI, сѣвъ, с. 7, 1847 г., т. XIX, сѣвъ, с. 150).

Мелехино, село (каз. и влад.), Курской

г., Щитровскаго у., въ 15 в. отъ у. г-да, при р. Рати. Ч. ж. 1918 д. об. п., 244 дв.

Мелеховская станица, казач., Земли Войска Донскаго, перваго Донецкаго округа, на правомъ берегу р. Дона, въ 60 в. къ ю.-з. отъ станицы Константиновской. Ч. жит., по свѣд. 1859 г., 3,640 д. об. п. Дворовъ 526, ярмарка, пароходная пристань. Жители занимаются преимущественно разведеніемъ винограда.

(Краснова, В. Войска Донск., с. 101, 111, 127, 322, 375, 542; Köppen, Reise in d. L. d. Don. Kas., S. 159; Воев. ст. Ом. З. В. А., стр. 227).

Меликъ (*Покровское*), село (каз., влад. и удѣл.), Саратовской г., Балашовскаго у., въ 18 в. отъ у. г-да, при р. Меликъ. Ч. ж. 3,546 д. об. п., 379 дв.

Меликъ-Касимъ, гора въ отрогахъ хребта, идущаго изъ Перси, Ленкоранскаго у., Бакинскій г., подъ $39^{\circ}12'$ с. ш. и $65^{\circ}52'$ в. д., имѣетъ абс. выс. 2,299 фут.

(Ходзько, Географ. полож. и высоты, с. 4).

Мелитополь, уѣздный г-дъ, Таврической г-ни.

I. Г-дъ, подъ $46^{\circ}51'$ с. ш. и $53^{\circ}2'$ в. д., въ 319 верст. отъ Симферополя, на правой сторонѣ р. Молочной. Къ Мелитополю примыкаютъ сельскія слободки Кязьяръ и Песчаная балка, не разграниченныя отъ г-да. Мелитополь возникъ недавно: не далѣе какъ въ половинѣ XVIII в. по берегамъ Молочной была степь, безъ малѣйшихъ признаковъ жилья. Съ этого, однако, времени стали появляться здѣсь запорожскіе зимовники, а затѣмъ, по присоединеніи края къ Россіи, правительство съ 1803 г. стало водворять въ здѣшнихъ мѣстахъ менонитовъ, молочанъ, духоборцевъ и ногайцевъ. Еще Екатерина предположила основать г-дъ Мелитополь при озерѣ Молочномъ, вслѣдствіе чего восточная половина материковой части Таврической г-ни давно уже получила названіе Мелитопольскаго у-да. Но управленіе его находилось въ г-дѣ Орѣховѣ. Наконецъ, въ 1841 г., при образованіи Бердянскаго у-да, г-дъ Мелитополь открытъ изъ слободы Ново-Александровки, основанной въ началѣ XIX в., и здѣсь сосредоточено управленіе у-домъ. По свѣд. 1863 г. въ Мелитополѣ, со слободами, было 5,865 д. об. п. (2,991 м. п.). Домовъ 598, церковь прав. 1, армяно-григоріанскій молитв. домъ, еврейская и караніеяская молитв. школы, мечеть, приходское училище, городская больница, почтовая станція. Подъ г-домъ 140 десят. Городской доходъ 2,470 руб. Жители г-да занимаются преимущественно тор-

говлей, а крестьяне прилежащих слобод — земледѣлемъ. Торговля заключается главнымъ образомъ въ сбытъ произведеній близлежащихъ меновитскихъ колоній, именно зернового хлѣба, тонкорунной шерсти и скота. Купеческихъ капиталовъ въ 1862 г. объявлено было 98; иногородныхъ купцовъ 22, мѣстныхъ гражданъ, торгующихъ по свидѣтельствамъ 30. Большая часть этихъ торговцевъ живетъ въ у-дѣ. Торговыхъ заведеній въ г-дѣ: лавокъ 67, трактировъ и харчевенъ 3, постоянныхъ дворовъ 7, кофеенъ 2. Ремесленная дѣятельность незначительна: въ 1862 г. всего ремесленниковъ было 35, заводъ кирпичный 1. Въ г-дѣ бывають довольно значительные еженедѣльные базары. Ярмарокъ 3; всѣ онѣ считаются изъ важнѣйшихъ въ г-нѣ по своимъ оборотамъ шерстью и скотомъ. Цѣнность привоза на нихъ 600,000 руб., а продажи 400,000 р.

(Гор. посел. Р. Имп., т. IV, с. 681; Эконом. сост. г-додъ Евр. Р., т. II, с. 16; Повороса. Календарь 1837 г., с. 75 и 90, С.-Иб. вѣд. 1837 г., N 131; Одесскій Вѣстн. 1842 г., N 40, 1848 г., N 32; Petzold's Reise, v. 375; Воен. Ст. опис. Тавр. г-ни, с. 39, 61, 180.)

II. *Мелитопольскій* у-дѣ, средній изъ трехъ у-довъ материковой части Таврической г-ни. Пространство его 244 кв. м. или 11,804 кв. вер. Южная часть у-да совершенно ровная; крайне незначительныя возвышенности обнаруживаются въ с.-в. части у-да и идутъ съ в. на з., къ селу Балкамъ и на ю, къ колоніи Молочной, отдѣляя бассейнъ р. Конки отъ бассейна р. Днѣпра. Самый возвышенный изъ дѣйствительныхъ пунктовъ въ у-дѣ при кол. Тифенбрукъ (подъ 47°23' с. ш. и 53°19' в. д.) имѣетъ 420 ф. абс. выс. Въ сѣвер. части у-да Хитровка (47°40' с. ш. и 53°12' в. д.) расположена на выс. 375 ф., въ средней Семеновка (подъ 46°53' с. ш. и 53°5' в. д.) 198 фут. Почва уѣзда по большей части черноземная; въ сѣверн. части уѣзда у р. Конки глинистая, а въ южной части, притекающей къ Сивашу, глинисто-соленцеватая; въ низменныхъ мѣстахъ по берегу р. Молочной толщина чернозема доходитъ до двухъ аршинъ. Мелитопольскій уѣздъ бѣденъ водами, но есть предположеніе, что въ подпочвѣ его, на нѣкоторой глубинѣ, за пластомъ зеленой глины, залегаетъ непрерывный пластъ кварцеваго песка, содержащій въ себѣ прѣсную воду, которая происходитъ изъ Днѣпра. Это обстоятельство можетъ облегчить обводненіе степи. Съ ю. Мелитопольскій у-дѣ омывается Азовскимъ моремъ, образующимъ здѣсь мелкій Уклюевскій лиманъ, огражденный съ ю. Фодотовой косой и прилегающими къ ней островами, Бирючьимъ и др.

Единственная приморская пристань для каботажныхъ судовъ находится при мѣстечкѣ Генгичскѣ. Значительнѣйшая рѣка уѣзда — Днѣпръ, который протекаетъ по с.-з. его границѣ. Эта часть Днѣпра принадлежитъ къ его низовьямъ, постоянно дробится на множество рукавовъ, образуя плавни, т. е. острова, одѣтые густымъ камышемъ, который, будучи скошенъ, служитъ удобнѣйшимъ топливомъ для береговыхъ жителей. Днѣпръ есть единственная судоходная рѣка въ уѣздѣ. При слияніи съ нимъ р. Конки, у с. Малой Знаменки, находится на Днѣпрѣ лѣсная пристань, впрочемъ незначительная, въ слѣдствіе конкуренціи, которую составляетъ съ ней близлежащая въ Екатеринославской г-нѣ пристань Никопольская. Прочія сколько нибудь значительныя рѣки протекають тоже вдоль границъ уѣзда: на сѣв. Конка и на вост. Молочная. Конка течетъ въ Днѣпръ, и, уже слившись съ нимъ, опять нѣсколько разъ отдѣляется свое теченіе и снова съ нимъ соединяется. Близъ впаденія берега Конки плоски и даже болотисты, а въ средней ея части, между селами Ивановскимъ и Янчокракомъ, лѣвный берегъ возвышенъ и изрѣзанъ балками. На Конкѣ находятся лѣсныя пристани у селъ: Благовѣщенскаго, Малой Знаменки и Балокъ. Р. Молочная беретъ начало въ оврагахъ Бердянскаго у-да и изливается въ оз. Молочное, съ которымъ вѣсть имѣетъ длины 120 вер. Воды ея мутныя и почти стоячія. На правомъ ея берегу замѣчаются немногія незначительныя возвышенія. У нѣкоторыхъ селеній, по ней лежащихъ, есть плотины и водяныя мельницы; дно ея твердое; у Мелитополя ее переѣзжаютъ въ бродъ на глубинѣ 1½ арш. Ширина ея отъ 10 до 20 саж. Прочія рѣки уѣзда ничтожны; въ Уклюевскій лиманъ текутъ Большой и Малый Уклюкъ; какъ онѣ, такъ и рѣчки Янчокракъ и Карачокракъ, притоки Конки, пересыхають лѣтомъ. Прѣснымъ озеромъ въ предѣлахъ у-да можетъ быть названъ только Бѣлозерскій лиманъ (или Бѣлое озеро), образуемый Днѣпромъ съ впадающей въ него рч. Бѣлозеркой; лиманъ этотъ отстоитъ отъ Днѣпра на 1½ в. и соединяется съ нимъ особымъ рукавомъ. На ю.-в. у-да находится соленое озеро или лиманъ Молочный, отдѣленный отъ моря песчаною пересыпью или косой. При бѣдности рѣкъ Мелитопольскій у-дѣ снабжается водою изъ колодезь, которые, при обыкновенной глубинѣ въ 2—3 саж., бывають почти въ каждомъ селеніи. Мелитопольскій уѣздъ очень бѣденъ

лѣсомъ, но возможность разведенія въ немъ древесныхъ рошъ доказана была лѣсными плантаціями нѣмецкихъ колонистовъ, въ слѣдствіе чего вѣдомство государственныхъ имуществъ озаботилось разведеніемъ лѣсовъ, и начало этому было положено разведеніемъ красной лозы въ песчаныхъ мѣстностяхъ, для укрѣпленія почвы. Жителей въ 1863 г. въ уѣздѣ (безъ города) 169,142 об. п. (81,188 м. п.), изъ нихъ крестьянъ казенн. 116,643, вышедш. изъ крѣп. зависим. 19,097, колонистовъ 21,022. Неправославн.: католиковъ 2,786, протест. 13,384 ч. На 1 кв. м., съ г-мъ, 717 ж. Населенныхъ мѣстностей въ у-дѣ 182; въ нихъ дворовъ 21,163. Свыше 1,500 жит. имѣютъ 28 селеній, изъ коихъ самыя значительныя: Михайловка (7,573 д. об. п.), Больш. Бѣлозерка (7,513), Верхн. Рогачикъ (6,334), Б. Знаменка (5,567), Вер. Бѣлозерка (5,036), Рубановка (4,785), Тимошевка (4,108), Бол. Лепатиха (3,790), Агайманы (3,452), Воляное (3,367), Весслое (3,246). Церквей православ. 42, катол. 1, лютеран. 3. Племенной составъ населенія слѣдующій: великоруссовъ и малоруссовъ 132,000, нѣмцевъ 16,000, болгаръ 2,000, евреевъ 1,000. Нѣмцы поселились небольшими колоніями по р. Молочной, русскіе большими селами по Днѣпру, Конкѣ и въ другихъ частяхъ у-да. Главныя занятія жителей—хлѣбопашество и скотоводство, преимущественно разведеніе мериносовъ. То и другое достигло высокой степени процвѣтанія у русскихъ раскольниковъ и нѣмцевъ колонистовъ. Въ 1863 рогатаго скота числилось 105,300, лошадей 32,580, овецъ простыхъ 116,500, тонкорун. 686,700. Овчаренъ 14. Кромѣ того жители занимаются рыболовствомъ на Днѣпрѣ, луговодствомъ и садоводствомъ; близъ Днѣпра луговъ столько, что ихъ едва успѣваютъ скашивать. Въ мелитопольскихъ колоніяхъ для орошенія луговъ устроены плотины. Въ садахъ крестьянъ разводятся преимущественно плодовые деревья; лучшіе плодовые сады, а также виноградники, въ селѣ Большой Знаменкѣ, гдѣ они расположены террасами на крутомъ уступѣ при Днѣпрѣ. Фабричная промышленность мало развита: въ 1863 г. въ у-дѣ былъ 61 заводъ, изъ которыхъ 52 кирпич.; всѣ эти заводы ничтожны. Торговля состоитъ въ сбытѣ мѣстныхъ сельскихъ произведеній и преимущественно тонкорунной шерсти; кромѣ того на ярмаркахъ торгуютъ скотомъ, хлѣбомъ, рыбой и пр. Всѣхъ ярмарокъ въ у-дѣ 39, преимущественно въ русскихъ селеніяхъ.

(Военно-Ст. опис. Таур. г-нія, с. 21, 124, 143, 150, 151, 160, 162; ж. м. в. д. 1839 г., т. XXXI, с. 898, и ч. XXXIII, 1852,

т. XXXIX, с. 414; Таур. губ. вѣд. 1853, N 3, с. 36; Сивсонъ нас. вѣстѣ Таур. г-нія; Адамьона-Чушмановаго, Походка въ Юж. Росс., т. I, см. также Таурчесская).

Мелихово: 1) село (каз.), Курской г., Бѣлгородскаго у., въ 19 в. отъ у. г-да. Ч. ж. 1,784 д. об. п., 184 дв.

(Ларионовъ, Курское наѣст., 53).

2) село (влад.), Рязанской г., Касимовскаго у., въ 55 в. отъ у. г-да. Ч. ж. 2,074 д. об. п., 253 дв.

3) *М. (Мелехово, Сергіевское, Красное)*, село (влад.), Тверской г., Калязинскаго у., въ 9 в. отъ у. г-да, при р. Волгѣ. Ч. ж. 8 д. об. п., 1 дв. и пристань на р. Волгѣ; отсюда ежегодно отправляется до 35 судовъ съ виномъ, медомъ, оберточною бумагою и разными хлѣбомъ, на сумму до 200 т. р.

(Судох. Дорож., ч. II, отл. I, с. 73).

Мелкій зал. на зап. бер. сѣверн. о-ва Новой Земли, въ Сѣверномъ ок., Архангельской г., первый къ с. отъ Сухаго Носа, вдавшійся между мысами Лаврова и Литке. Дл. къ в. 8 в., шир. въ устьѣ 5 в., въ вершинѣ 2¹/₂ в., глуб. отъ 25 саж. въ устьѣ, постепенно уменьшается къ берегамъ и вершинѣ, грунтъ преимущественно илг. Въ вершинѣ залива находится рѣка, образующаяся изъ ручейковъ и впадающая 2 устьями. Лучшее якорное мѣсто подь ю. берегомъ въ вершинѣ на глуб. 5 саж.

(Зап. Гидр. Депар., II, 102, III, с. 129).

Мельники: 1) село (влад.), Киевск. г., Чигиринскаго у., 27 в. отъ у. г-да, при безымянной рѣкѣ. Ч. ж. 1,255 д. об. п., 418 дв., правосл. церковь, винокур. зав. Вблизи этого села находится *Матроницкій-Троицкій* мон. (см. это сл.).

2) село, каз., Полтавской г-ни, Золотоношскаго у-да, на рч. Кропивной, въ 18 в. къ ю.-в. отъ у. г-да. Ч. ж., по свѣд. 1859 г., 2,458 об. п. (1,197 м. п.). Дворовъ 417.

Мельниковеа, село (влад.), Киевской г., Черкаскаго у., въ 48 в. отъ у. г-да, при безымянной рѣкѣ. Ч. ж. 892 д. об. п., 141 дв., пранос. церковь, винокуренный зав., выкурившій въ пер. 1862—63 г. спирту 19,586 вед. алкоголя.

Мельникъ, заштатный городъ Гродненской г., Бѣльскаго у., во 170 в. отъ Гродно, на границѣ съ Царствомъ Польскимъ, расположенъ по оврагамъ крутаго берега р. Буга; къ городу примыкаютъ каз. дер. Ослово, Мощона, Радзидовка, Ментца, Вайково и вл. им. Сутно. М. существовалъ уже въ XIII в. и имѣлъ укрѣпленный замокъ съ башнями; въ этомъ столѣтіи онъ принадлежалъ Волынско-

Галицкимъ князьямъ. Въ XIII в. М. подвергался опустошеніямъ то отъ татаръ, то отъ литовцевъ. Въ первой четверти XIV в. итл. овладѣли надолго литовцы, хотя М. на короткое время былъ отторгиваемъ отъ Литвы князьями Мазовецкими, изъ коихъ Болеславъ даровалъ городу магдебургское право, подтвержденное въ 1501 г. в. кн. Литовскимъ Александромъ. Въ 1506 г. въ Мел. была предложена польская корона в. кн. Литовскому Сигизмунду. Въ 1513 г. здѣсь происходилъ Литовскій сеймъ. Въ 1550 г. въ замкѣ Мельника жила нѣкоторое время Польская королева Бона. Въ концѣ XVII и нач. XVIII в. М. подвергался бѣдствіямъ войнъ, особенно съ шведами. Въ 1789 г. въ городѣ было 108 дом., 2 костела и 2 упіятскія церкви; Мельницкое же староство состояло изъ 15 деревень и платило 15,162 злотыхъ. Въ 1808 г. М., въ составѣ Бѣлостокской области, присоединенъ къ Россіи и назначенъ заштатнымъ городомъ Бѣлскаго у. Въ 1861 г. ч. ж. 924 д. об. н. (475 м. п.), изъ коихъ 828 хѣтянъ. Въ городѣ правос. церковь, костелъ на площадкѣ замковой горы, построенный въ полов. XVIII в., 152 домовъ (6 казен.). Земли городу принадлежатъ 4,183 десат. По росписи на 1862 г. доходъ г-да исчисленъ въ 800 р. Городъ не имѣетъ ни торговаго, ни промышленнаго значенія. Мѣщане незначительно занимаютъ земледѣіемъ, а нѣкоторе приготавлиемъ извести, добываемой въ окрестныхъ горахъ. Известь скупается евреями, которые отправляютъ ее или по Бугу, или на подводахъ въ города Гродненской г. и Царства Польскаго. Необходимые товары жители закупаютъ въ близъ лежащемъ м. Сематичахъ.

(Полн. Обр. Литов., ч. II, с. 182, 197, 200, 211; Białynsky. Staroz. Pola., II, str. 1,288—1,293; Город. посел., ч. II, ст. 96; Вобровскій. Гродненск. г., ч. I, ст. 247, ч. II, с. 380, 378—382; Акты Зап. Руб., т. I, N 193, т. II, N 137, 161, 168, 183, т. III, N 19; Ж. М. В. Д. 1848 г., ч. XXI, с. 176, 1831 г., кн. V, с. 95).

Мельница, мѣст. (влад.), Волинской г., Ковельскаго у., въ 33 в. отъ у. г-да, при урочищѣ Мельница. Ч. ж. 1,137 д. об. п., 117 двор., правосл. церковь, католич. костелъ, Еврейс. молитвен. школа, винокурен., пивоварен. и кожевен. заводы, 4 ярмарки.

(Город. посел., I, 40).

Мельничное, село, (влад.), Владимирской г., Шуйскаго у., въ 2 в. отъ у. г-да, при рѣч. Мотовиловкѣ и Сехѣ. Село это принадлежало кн. Шуйскимъ, которые имѣли здѣсь загородный свой докъ; съ прекращеніемъ же ихъ рода М. пожаловано дворянину Внучкову,

что видно изъ челобитной 1628 г. Нынѣ здѣсь ч. ж. 109 д. об. п., 17 дв., церковь во имя св. Николая, въ которой находится древняя чудотворная икона св. Николая; для поклоненія ей стекается много богомольцевъ.

(Ворисовъ, опис. г. Шуи и его окрест., с. 174—177; Владим. губ. вѣд. 1842 г., N 46, 1848 г., N 36).

Мельситово, село, Пензенской г.; см. Кевда.

Мельцапы (Троицкое), село (влад.), Пензенской г., Инсарскаго у., въ 75 в. отъ у. г-да, при р. Ирсетѣ. Ч. ж. 2,012 д. об. п., 273 дв., больница и суконная фабр. (Габбе), на которой въ 1860 г. выдѣлено армейскаго и верблюжьяго сукна на 25,000 р. при 184 рабочихъ.

Мельчижи, р. Терской обл., Чеченскаго окр., прав. притокъ Терека. Рѣчка эта, имѣющая не болѣе 10 в. дл., замѣчательна тѣмъ, что въ ней вода сѣрнаго свойства. Рѣчка образуется около Горячеводской станицы изъ 5 родниковъ, бьющихъ изъ небольшой крутой впадины, шириною въ 8 саж. Они выбиваются изъ песчано-илонатаго грунта небольшими круглыми отверстіями, соединяются близъ своихъ истоковъ, и, пройдя около 10 саж., падаютъ каскадами съ 5 саж. высоты, а далѣе текутъ по наклонному руслу. Теплота воды очень значительна, даже при ст. Горячеводской и сел. Старомъ Юртѣ, лежащихъ 2 верстами ниже, вода столь горяча, что нужно нѣсколько часовъ для ея охлажденія. Вода рѣчки даже не совсѣмъ охлаждается при впаденіи ея въ Терекъ (противъ Николаевского поста). Мельчижа многоводна и быстра.

(Берге, Чечня и Чеченцы, с. 70).

Мемель или *Ньманекъ*, р. Ковенской и Курляндской г-ий, одна изъ двухъ составныхъ вѣтвей Курляндской Аа. Беретъ начало въ Новоалександровс. у., между мѣст. Понѣмунекъ и Комай, направляется сначала къ с.-з., а отъ устья р. Весситъ къ з., образуя въ значительной части своего теченія границу Ковенской г. съ Курляндією (гдѣ носитъ названіе Мемеля), наконецъ вступаетъ обонми берегами въ Курляндію и соединяется съ р. Мусою при г. Баускѣ. Дл. теч. 170 вер., шир. 14 до 40 саж. Глуб. лѣтомъ отъ 1 до 14 ф. Теченіе быстро, русло каменисто; на рѣкѣ насчитываютъ до 40 быстринъ. Берега большею частію высоки и круты. По Мемелю отъ устья р. Суссей производится сплавъ лѣса. Прит. Суссей, Весситъ (пр.), Опоца (лѣв.).

(Stackenberg. Hydr., I, 203; Афанасьевъ, мат. для ст. Ковен. г., с. 103; Bienenstamm, Kurll., p. 17; Rathloff, or. Sk., p. 190; Орловскій, мат. для ст. Курл., 51).

Мена (*Мѣна*), мѣстечко Черниговской г., Сосницкаго у., въ 21 в. отъ у. г-да, при р. Мень, по почтовому тракту въ Черниговъ. Ч. ж. 3,460 д. об. п., 372 дв., 3 церкви, почтовая станція, еженед. базары, 3 ярмарки. Жители промышляютъ табакомъ; М. почитается первымъ пунктомъ, въ которомъ родилось и изъ котораго распространилось табаководство. Мѣстечко это еще въ X вѣкѣ было значительнымъ и крѣпкимъ городомъ. Въ 1066 году городъ былъ взятъ Святославомъ и Всеволодомъ Ярославичами, при чемъ жители были истреблены. Въ 1104 году къ нему безъ успѣха подступали войска князей русскихъ; въ 1115 г. М. была осаждена в. кн. Киевскимъ, Владимиромъ Мономахомъ.

(Пут. въ Инг. Волоч. въ полуденный край въ 1787 г., с. 28; Пут. кн. Чернаг. г., изд. 1862 г., ст. 376; Домонтовичъ, опис. Чернигов. г., с. 200).

Менгеры *Большія*, деревня (каз.), Казанской г. и у., въ 58 в. отъ у. г-да, по Уржумскому коммерч. тракту, при ключѣ. Ч. ж. 1,657 д. об. п., 2 мечети.

Менговскія копи самоцвѣтныхъ камней Уфимской г., Златоустовскаго у. (прежде Оренбургской г., Троицкаго у.), Мясскихъ золотыхъ промысловъ, заложены въ Ильменскихъ горахъ, въ 7 в. отъ Мясскаго зав. Здѣсь добываютъ цирконъ, ильменитъ, апатитъ, плавикъ, канкринитъ, чевкинитъ и менгитъ.

(Шуровскій, Уральс. хр., 188).

Мендзыржецкій казенный лѣсъ, Виленской г., Гродскаго у., занимаетъ простр. въ 28,844 десат. Лѣсъ этотъ, нынѣ устроенный, составляетъ часть бывшей *Рудницкой* пушчи, начинающейся отъ Рудникъ до р. Нѣмана, и по величинѣ не уступающей Блновежской пушчѣ. Въ Рудницкой пушчѣ до XVII в. охотились польскіе короли и лѣсъ этотъ былъ оберегаемъ стражею, вслѣдствіе чего хорошо сохранился до настоящаго времени.

(Коревъ, Вилев. г., с. 477, 478).

Менейманскій рыбный промыселъ (ватага), Бакинской г., Ленкоранскаго у., по р. Куръ, ниже Абдульянъ. На немъ, въ періодъ 1848—1852 г., пойmano осетровъ 2,069, севрюгъ 31,713 и сазановъ 1,068. Икры въ это время добыто 1,508 пуд. и краснаго клея 28 п. Ловъ рыбы производится только весной.

(Исслѣдов. о состояніи рыболовства въ Россіи, т. V, табл. 62, 84; Ж. М. В. Д. 1847 г., ч. XX, с. 297).

Мензела, р., Уфимской г., Мензелинскаго у., лѣв. пр. Ика, сист. Камы. Общее напр. къ с.-в.; дл. теч. до 100 вер.; наибольшая шир. 12 с., глуб. 3—4 арш. Течение быстро, вода чиста и прозрачна. Правый бе-

регъ высокій и крутой, лѣвый низкій и лѣсистый. Вдоль рѣки есть мѣдные рудники.

(Рычковъ, Днев. запис. 1769—70, ст. 84, 88; Чернышанскій, Оренб. г., с. 43; Ж. М. В. Д. 1830, XXXI, 26).

Мензелинскъ, уѣздн. г-дъ Уфимской г.

I. Г-дъ, подъ 55°43' с. ш. и 70°46' в. д., въ 272 в. къ с.-з. отъ Уфы, на возвышенномъ лѣв. бер. рч. Мензели, въ 6 в. отъ впаденія ея въ Икъ и въ 15 в., по сухопутью, отъ лѣв. бер. р. Камы. Въ городѣ впадаютъ въ Мензелу руч. Кучанка и сухое русло Скородумки. Городъ основанъ въ 1584 г., на землѣ Башкировъ, и служилъ восточнымъ пунктомъ старой Закамской линіи, берегавшей вновь приобретенное Казанское царство отъ нападенія кочевыхъ народовъ. Въ то время онъ былъ обнесенъ землянымъ валомъ съ тыномъ, рогатками и бойницами по угламъ; кромѣ того дѣлался неприступнымъ отъ обрывистыхъ береговъ Мензели, руч. Кучанки и Скородумки. Первыми поселенцами острога были 100 конныхъ стрѣльцовъ, а въ 1655 г. къ нему присоединено, въ качествѣ служилыхъ людей, 124 семейства шляхты, выведенной изъ Смоленска; тѣмъ и другимъ, вмѣсто жалованья, даны были обильныя земли съ угодьями. Мензелинскъ въ XVII и XVIII в. часто былъ осаждаемъ, какъ напр.: въ 1645 г. Ногайцами и Калмыками, въ 1663 г.—Башкирами, Киргизами и Калмыками, въ 1676, 1708 и 1735 г.—Башкирами, а въ 1774 г.—Пугачевскими шайками. Каждый разъ жители храбро выдерживали осады и даже съ урономъ прогоняли осаждающихъ отъ своихъ стѣнъ. За оказанную храбрость Мензелинцы получили въ 1683 г. отъ царей Петра и Иоанна Алексѣевичей грамоту, по которой предоставлено шляхтичамъ право не только пользоваться отведенными имъ землями, но и закладывать, продавать и отдавать ихъ въ приданое. Въ память избавленія Менз. отъ Пугачева, жители ежегодно въ маѣ приносятъ изъ г-да Елабуги образъ Нерукотвореннаго Спаса. Въ концѣ XVII в. Менз. сталъ называться пригородомъ, въ 1708 г. былъ приписанъ къ Казани, въ 1719 г. состоялъ въ Уфимской провинціи Казанской г., въ 1744 г. присоединенъ къ Оренбургской г., въ 1781 г. назначенъ уѣздн. городомъ Уфимскаго намѣстничества, въ 1804 г. Оренбургской г., и, наконецъ, въ 1865 году Уфимской. Въ 1768 г. укрѣпленіе города состояло изъ рва и деревянныхъ стѣнъ вокругъ жилья, а внутри находились острогъ, служившій замкомъ, въ коемъ помещались канцелярія и домъ воеводы. Въ этомъ

же году въ городѣ было 2 церкви, ап. Петра и Павла и Смоленской Бож. Матери, домовъ 540, жит. 2,521 д. об. п. Въ 1825 г. городъ сгорѣлъ; погорѣльщачъ было пожаловано 100 т. р. асс. Въ 1864 г. ч. ж. 5,715 д. об. п. (3,026 м. п.); изъ нихъ дворянъ 303 (165 личнхъ), почетн. гражданъ и купцовъ 261, мѣщанъ и цеховыхъ 2,274, крест. казенныхъ 1685. Потомки бывшей Смоленской шляхты пользовались правами потомственныхъ дворянъ только до 1822 г., и потому нѣкоторые имѣли своихъ крѣпостныхъ; въ 1822 г. герольдія не признала ихъ правъ, на томъ основаніи, что въ отказныхъ книгахъ на отведенную имъ землю они названы Смоленскими казаками, но не польскою шляхтою; нинѣ они имѣютъ права личнхъ дворянъ. Казенные крестьяне, потомки стрѣльцовъ, до 1842 г. не были обложены никакими окладами, въ 1842 г. часть ихъ приписалась къ Уральскому казач. войску, часть же перешла, по своему желанію, въ мѣдвѣнне Мин. Гос. Имуществъ. Кромѣ 34 католиковъ, 92 магометанъ и 13 евреевъ жители всѣ православные. Въ 1864 г. въ городѣ православл. церквей 3, изъ нихъ соборъ св. Николая построенъ въ 1807 г. издѣвиемъ солдата Ситникова, женскій монаст., возведенъ въ 3 классъ въ 1860 г., первоначально монаст. назывался общиною сестеръ милосердія, возникшею около 1837 г. при церкви св. Иліи и признанною Синодомъ въ 1855 году; монашествующихъ въ 1864 году было 67. Домовъ 882 (10 камен.), лавокъ частнхъ лицъ 20, 8 деревян. корпусовъ съ 280 лавками, отрывающимися во время ярмарки, гостинницъ 5, существующихъ только на время ярмарки, городская больница на 20 кроватей, уѣздное училище (основ. въ 1789 г.), приходское (съ 1836 г.) и женское 2-го разряда (съ 1860 г.). Городу принадлежатъ выгонной земли 2,553 дес., 2 дома, 2 флигеля, 8 корпусовъ ярмарочныхъ лавокъ, 3 корпуса для склада кубовой краски. Кромѣ того бывшая шляхта имѣетъ въ общемъ владѣніи 11,330 десят. земли и мельницу; казенные крестьяне пользуются по отводу предкамъ ихъ 18,357 десят. земли. Доходъ города на 1862 г. исчисленъ въ 23,861 р. Занятія жителей состоятъ по большей части въ хлѣбопашествѣ, скотоводствѣ и частію огородничествѣ; по свѣд. за 1862 г. хлѣбопашествомъ занималось 1,339 человекъ. До 180 человекъ уходятъ на заработки въ другія мѣстности, ремесленниковъ въ 1864 г. 424 (236 мастер.). Во время бывающей въ январѣ ярмарки

жители получаютъ значительныя выгоды отъ отдачи своихъ домовъ въ наемъ пріѣзжающимъ; такъ въ 1863 г. на ярмарку пріѣзжало 19,450 человекъ, доходъ же жителей отъ отдачи домовъ простирается до 11 тыс. руб. На ярмарку пріѣзжаютъ купцы не только сосѣднихъ губерній, но и изъ Москвы, Нижняго, Астрахани и Сибири. Обороты ея въ 1861—63 гг. были слѣдующія:

	1861 г.	1862 г.	1864 г.
привезено	4,585,230 р.	4,765,851 р.	4,942,757 р.
продано	3,319,920 >	3,983,717 >	3,128,105 >

Въ 1864 г. главными товарами въ привозѣ были: гуртовые бумажные товары на 1,800,000 руб. (прод. на 1 милл.), бумажн. мелочные товары на 360 т. р. (прод. на 120 т. р.), чай на 500 т. р. (прод. на 400 т. р.), москательн. товары на 250 т. р. (прод. на 150 т. р.), кубовая краска на 350 т. р. (прод. на 185 т. р.), сахаръ на 200 т. р. (прод. на 180 т. р.), шерстяныя издѣлія на 150 т. р. (прод. на 100 т. р.), шелкъ и шелковыя издѣлія на 240 т. р. (прод. на 100 т. р.), мѣха на 112 т. р. (прод. на 67 т. р.), кожи на 85 т. р. (прод. на 85 т. р.). Кромѣ того пригоняется лошадей на 70 т. р. Въ городской доходъ отъ ярмарки поступаетъ до 14 т. р. Сверхъ зимней ярмарки собираются незначительные торги 19 мая и 20 іюля; первый по случаю принесенія иконы изъ Елабуги, второй по случаю храмоваго праздника при церкви Прор. Иліи. Базары бывають по воскресеньямъ и средамъ; они оживляются зимою, когда съ Камы привозятъ лѣсъ и издѣлія деревянныя; этихъ продуктовъ закупается въ виду на сумму до 15 т. руб. Къ городу въ послѣдніе годы стали сплавлять лѣсъ по р. Мензель въ время разлива, когда она своими водами соединяется съ разливанами Ика и Камы. На 1862 г. объявлено 31 купеческихъ капиталовъ, изъ коихъ 20 производятъ торговлю въ уѣздѣ.

(Рычковъ, Ассам. Зап. 1769 г., с. 60; его же, Топогр. Орен. ч. II, 303; его же, въ смѣстѣ соч. 1762, II, 397; Фалькъ, въ Полн. Собр. ученыхъ вѣдом., ч. VI, ст. 260; Falk, Reise, I, 195; Добу, Оренбургск. г. с. 57; Матер. для Стат. Росс., изд. Мин. Вн. Д. 1839 г., отд. II, с. 31; Город. посел. т. III, с. 459; Указом. состоян. город. посел., ч. II, тетр. XXV, с. 11; Жур. Мануф. и Торговл. 1864 г., т. I, отд. 3, с. 92; Жур. Мин. Вн. Д. 1850 г., т. XXIX, с. 21; Вѣстн. Н. Р. Геогр. Общ., ч. I, отд. VI, с. 59; Памят. кн. Оренб. губ. на 1865 г., отд. I, с. 53; Орен. губ. вѣдом. 1847 г. N 9, 1848 г. N 6, 1849 г. N 8, 98, 1850 г. N 5, 1851 г. N 7, 1852 г. N 7, 1853 г. N 5, 21, 1854 г. N 30).

II. *Мензелинскій уѣздъ*, въ с.-в. углу губ. Простр. его, по Швейцеру, 142,8 кв. м. или 11,748 кв. в. Площадь у-да довольно волниста, мѣстами даже холмиста. Особенно холмиста восточ. часть уѣзда, лежащая между лѣв. бер. р. Вѣлой и прав. бер. р. Ика; на-

противъ, запад. часть, заключенная между лѣвыми берегами рр. Камы и Ика, носитъ характеръ степи, нѣрѣдка прерываемой холмами, а мѣстами горами; такъ *Лысая* гора, вер. въ 5 отъ Заниска, по свидѣтельству Рычкова, по высотѣ своей не уступаетъ любой горѣ Уральскаго хребта. Самый г-дь *Мензелинскъ*, расположенъ на 397 фут. надъ уров. м. Почву уѣзда составляетъ глубокий черноземъ съ глинистою подпочвою; въ степной части раскинуто много солончаковъ, подъ конми считаются до 33 т. десят. Подпочва уѣзда состоитъ изъ горныхъ породъ пермской формациі; по рр. Мензель, Ику и Заю находятся мѣдныя руды, разрабатываемыя еще съ XVIII ст.; въ ю.-з. углу при татар. деревни *Ватряжъ* (см. это сл.) находится сѣрный минеральный родникъ, подобный по свойству Сергіевскимъ водамъ; здѣсь есть обнаженія пластовъ сѣраго и зеленоватаго песчаника, между которыми гнѣздятся глыбы гипса; сверху пласты покрыты темнобурою глиною и червоземомъ. По близости отсюда много известковаго плитняка. Уѣздъ весь орошается рѣками системы Камы, которая принадлежитъ уѣзду только лѣвымъ берегомъ, отъ устья р. Бѣлой до устья р. Вятки, и служитъ границею съ Вятскою г-нію. Въ Каму впадаютъ: *Бѣлая* съ значительнымъ своимъ притокомъ *Сюнемъ*, *Икъ* съ *Мензелою*, *Челна*, *Зай*, *Шешма* съ *Кичуемъ*; послѣднія 2 протекаютъ въ ю.-зап. части и принадлежатъ уѣзду только незначительною частію; *Шешма* частію отдѣляетъ уѣздъ отъ Казанской г-и, *Бѣлая* и *Сюнь* служатъ границею съ Вирскимъ у-домъ. Изъ этихъ рѣкъ судоходны на всемъ протяженіи Кама и Бѣлая; пристани находятся только на Камѣ при сс. *Бережныхъ Челнахъ*, *Веткахъ* и *Березовой Гринь*. Всѣхъ рѣкъ, большихъ и малыхъ, въ предѣлахъ уѣзда насчитываютъ до 235, озеръ до 98. Послѣднія, а также и болота находятся преимущественно на лѣвыхъ берегахъ рр. Ика и Камы; озера, по своей величинѣ, весьма незначительны. Изъ болотъ самое значительное *Клюквенское* (дл. до 15 в., шир. до 6 в.), покрытое хвойнымъ лѣсомъ и проходное только лѣтомъ для пѣшеходовъ. Подъ лѣсами въ уѣздѣ до 580 тыс. десят. (по Черемшанскому), т. е. около 51% всей площади; казенныхъ лѣсовъ въ 1858 г. было 199,851 десят., т. е. 47% всѣхъ казенныхъ земель (424,957 десят.), изъ коихъ подъ корабельными рощами 23,675 десятинъ. Лѣсъ преимущественно состоитъ изъ лиственныхъ породъ и группируется въ вост. и

южн. частяхъ уѣзда. По свѣд. за 1864 г. ч. ж. въ уѣздѣ (безъ города) 237,592 д. об. п. (117,872 м. п.), съ городомъ на 1 кв. м. по 1,001 д. об. п. Въ уѣздѣ: дворянъ 200, крестьянъ казен. 97,919, бывшихъ удѣльныхъ 11,352, вышед. изъ крѣп. зависим.: крестьянъ 26,038, заводскихъ 757, башкирскаго войска 93,883 (дворянъ 211, духовенства 855). Неправославныхъ: раскольник. 168, протестант. 73, магометанъ 153,786 и прочихъ нехристіанскихъ исповѣданій 2,284. Кромѣ *Башкирцевъ* въ уѣздѣ живутъ много *Татаръ*, *Тептярей* и *Черемисъ*; нѣкоторые изъ Тептярей и Черемисъ придерживаются язычеству. Въ 1864 году въ уѣздѣ считалось 38 православныхъ церквей и 253 магометанскія мечети. Уѣздъ раздѣленъ на 4 стана. Жители въ 1860 г. размѣщались въ 508 поселкахъ, изъ коихъ пригородъ 1 (*Занискъ*), селъ 33, слободъ 3, селець 59, деревень 403, мелкихъ поселковъ 9. Селеній, живущихъ отъ 1 до 1½ т. д. об. п., 20, свыше 1½ т. д. об. п. — 8: *Актайъ* *) съ 2,079 д. об. п., *Мысовые Челны* 2,072, *Ветки* *) 1,938, *Занискъ* 1,981, *Орловка* 1,870, *Токманчукъ Верен.* 1,736, *Вихбулова* **) 1,635 и *Умаръ* 1,614. Хлѣбопашество, скотоводство и отчасти пчеловодство составляютъ главные источники богатства мѣстныхъ жителей; этому способствуютъ качество почвы и обширная степь, изобилующія хорошимъ кормомъ. Пахатной земли болѣе 200 т. десят., т. е. около 20% всей площади (Оренб. губ. вѣд. 1858 г. № 24); сѣется много пшеницы. Хлѣбопашествомъ преимущественно занимаются русскіе и тептяри, башкирцы же и татары обращаютъ большое вниманіе на скотоводство. Хлѣба, за мѣстн. потребленіемъ, остается значительное количество на продажу; часть его сбывается на пристани р. Камы и Бѣлой, частію же поступаетъ на винокуренные заводы. Въ періодъ винокуренія 1862 — 63 г. 4 винокуренные заводы употребили 353,749 нуд. муки. Изъ другихъ промысловъ развиты: работы при добываніи руды и перевозкѣ ея на заводы, работы во время навигаціи на пристаняхъ, частію бурлачество, извозъ товаровъ и хлѣба въ Уральское войско, рубка лѣса и сплавъ его, въ некоторыхъ мѣстахъ дѣлаютъ деревянную посуду,

*) Въ Словарѣ т. I *Актайъ* и *Ветки* показаны по приход. спискамъ; по спискамъ населен. мѣстъ въ первомъ 331 дв., во второмъ 326 дв.

**) *Вихбулова* въ Словарѣ совсѣмъ пропущена; она находится въ 24 в. отъ у-да, при р. Икѣ, имѣетъ 325 дв.

колеса, телеги, сани, частью идут за предѣлы уѣзда на обширные заводы губерніи и золотые промысла; татары занимаются торговлею. Въ 1863 г. въ уѣздѣ находилось заводовъ: мѣди-плавильный *Шилвинскій*, выплавившій въ 1862 г. чистой мѣди 794 пуд. и мѣдистаго чугуна 774 пуд. (прежде находился ешезаводъ *Иштеряковский* (см. это сл.), 4 винокуренныхъ зав. при с. *Новоспаскомъ* (Новый Кусерякъ), *Ольгинъ*, *Новоиколюкомъ* и *Ивановскомъ*, выкурившихъ въ 1862—63 г. 129,443 ведра безводнаго спирта, 16 поташныхъ заводовъ, вытѣлавшихъ поташа на 52,053 р. и 3 писчебумажныя фабрики. Ярмарки бываютъ въ сл. *Александровской* 16 ноябля, *Заинскъ* 24 ноябля, *Шилвинскомъ* зав. 14 сентяб., *Бережныхъ Челнахъ* 6 декаб. и 27 сентяб., *Токмакъ* 8 ноябр., *Амикеевъ* 16 ноябр.

(см. Оренбургская губернія).

МЕННОНИТЫ, протестантская секта, поселившаяся колоніями въ нѣкоторыхъ г-яхъ Юж. Россіи. Секта Меннонитовъ была основана въ 1536 г. отступившимъ отъ католичества священникомъ Менно-Симонисомъ, послѣдователи котораго образовали въ Голландіи благоустроенныя и цвѣтущія общины. Оттуда часть ихъ переселилась въ Пруссію, гдѣ имъ были отведены болотистыя земли между Данцигомъ, Мариенбургомъ и Эльбингомъ. Съ большимъ трудомъ и искусствомъ Меннониты осушили эти болота, обратили ихъ въ луга и пашни, и вскорѣ, благодаря своему трудолюбію и искусному хозяйству, стали извѣстны, какъ самыя зажиточныя земледѣльцы во всей Германіи. Кромя Пруссіи, много голландскихъ Меннонитовъ разошлось по Швейцаріи, Австріи, Польшѣ и Турціи. Въ 1772 г. графъ Румянцовъ вызвалъ Меннонитовъ, жившихъ около Бухареста въ Валахіи, въ свое имѣніе Виланки, въ Черниговской г-ніи, гдѣ они и водворились, согласно заключенному съ ними условію. Въ 1784 г. туда же прибыли еще 16 семей Меннонитовъ изъ Венгріи и Чехіи. Это было первое меннонитское поселеніе въ Россіи. Въ 1786 г. императрица Екатерина велѣла пригласить прусскихъ Меннонитовъ въ Новороссійскій край для улучшенія тамошняго скотоводства и основанія торговли молочными скотами. Меннониты охотно приняли это предложеніе, тѣмъ болѣе, что съ 1780 г. терпѣли въ Пруссіи разныя стѣсненія. Депутаты ихъ, присланные въ Петербургъ до начала переселенія, выговорили будущимъ поселенцамъ слѣдующія льготы: свободу вѣроисповѣданія, право приеязи согласно съ симъ послѣднимъ, выдачу

денежнаго пособія на переселеніе и прожитокъ до первой жатвы, ссуда деньгами и натурой на первое обзаведеніе, съ условіемъ заплатить этотъ долгъ только черезъ 10 л. по прибытіи, надѣлъ земель въ 65 десятинъ на семью, освобожденіе отъ постоевъ, подводъ и пр., дозволеніе завести фабрики и торговать, освобожденіе отъ военной службы и пр. На этихъ условіяхъ въ 1789 г. прибыло 228 семей прусскихъ Меннонитовъ и были поселены въ 8 колоніяхъ на правомъ берегу Днѣпра, близъ пороговъ, въ нынѣшнемъ Екатеринославскомъ у-дѣ. Послѣ того съ 1793 по 1796 г. прибыло еще 118 семействъ, которые поселены вмѣстѣ съ прежними. Первые колонисты явились безъ всякихъ средствъ и пока обзавелись, терпѣли много неудобствъ; вторые прибыли съ нѣкоторымъ запасомъ собственныхъ денегъ. Тѣмъ не менѣе еще въ 1800 г. состояніе меннонитскихъ колоній было неудовлетворительно: поселенные на каменистой почвѣ, колонисты не имѣли хорошихъ урожаевъ и терпѣли недостатокъ въ пастбищахъ. Не смотря однако на то, въ царствованіе имп. Александра I послѣдовалъ новый приливъ прусскихъ Меннонитовъ; съ 1803 по 1806 г. прибыло изъ Пруссіи 362 семьи, которые основали 19 колоній въ нынѣшнемъ Бердянскомъ у-дѣ, Таврической г-ніи, на рр. Молочной, Токмакъ и Курдудушанли. За тѣмъ до 1825 г. прибыло около 400 семей, которыя поселены въ смежности со своими единовѣрцами въ Бердянскомъ же у-дѣ. Эти Меннониты были люди довольно состоятельные и потому и хозяйственные ихъ оныты скоро увѣличались успѣхомъ. Льготами они пользовались тѣми же, какъ переселенцы екатерининскаго времени. Въ царствованіе имп. Николая продолжали возникать меннонитскія поселенія, но они были основываемы не переселенцами изъ за границы, а выходцами изъ прежнихъ колоній. Такъ въ 1837—52 г. возникло нѣскольکو новыхъ колоній въ Бердянскомъ и Мелитопольскомъ у-дахъ Таврической г-ніи, основанныхъ жителями прежнихъ тамошнихъ поселеній, а также Меннонитами, жившими сперва въ Киевской, а потомъ въ Виленской г-ніяхъ, на помѣщичьихъ земляхъ и принявшихъ русское подданство послѣ втораго раздѣла Польши. Въ 1836—52 г. возникло въ Александровскомъ у-дѣ Екатеринославской г. 5 колоній, основанныхъ переселенцами изъ колоній хортицкихъ. Въ 1850 г. 100 семей прусскихъ Меннонитовъ ходатайствовали о водвореніи ихъ въ Россію на правахъ, дарованныхъ ихъ еди-

новѣрдамъ. Послѣдовавшее на то Высочайшее разрѣшеніе ограничило однако изытіе поселенцевъ отъ военной службы 20 годами. Окончательное устройство этихъ колоній принадлежитъ уже настоящему царствованію. Въ теченіе 1853—60 г. эти Меннониты водворены въ Новоузенскомъ у-дѣ Самарской г-ни и образовали 5 колоній. Въ настоящее время всѣ Меннониты составляютъ 4 округа *Хортицкій* въ Екатеринбургскомъ у-дѣ, *Маріупольскій* въ Александровскомъ у-дѣ Екатеринбургской г-ни, *Молочанскій* въ Бердянскомъ и Мелитопольскомъ у-дахъ Таврической г-ни и *Николаевскій* въ Новоузенскомъ у-дѣ Самарской г-ни. Въ первомъ 19 колоній съ 9,935 т., во второмъ 5 к. съ 1,704 т., въ третьемъ 55 к. съ 20,005 т. и въ четвертомъ 5 к. съ 1,201 т. Всего Меннонитовъ въ Россіи 32,845 ч. об. п., живущихъ въ 84 колоніяхъ. Внутреннее устройство быта Меннонитовъ, какъ секты, такъ и гражданъ, основано на опредѣленномъ кругѣ религиозныхъ и общественныхъ понятій. Они признаютъ въ Иисусѣ Христѣ одну божественную природу, отвергаютъ крещеніе младенцевъ, признаютъ, что общество вѣрующихъ—церковь, должна состоять изъ однихъ святыхъ, принимающихъ крещеніе уже взрослыми и отрицающихъ законность войны. Церковное учрежденіе находится у нихъ въ рукахъ: 1) старѣйшинъ, которые совершаютъ таинство крещенія и евхаристіи и посвящаютъ новыхъ старѣйшинъ, 2) учителей, избираемыхъ общиной и занимающихся проповѣдью и 3) діаконъ, которые должны заботиться о бѣдныхъ. Всѣ церковныя обязанности не даютъ никакихъ преимуществъ исполнителямъ. Богослуженіе совершается въ молитвенныхъ домахъ, лишенныхъ всякихъ украшеній. Въ общественномъ отношеніи Меннониты составляютъ союзъ, связанный какъ вышеупомянутыми догматами, такъ и извѣстными нравственными правилами. Несоблюдающіе этихъ основаній исключаются отъ союза общественнымъ судомъ. Такимъ образомъ, союзъ блюдетъ за нравственностію каждого изъ своихъ членовъ. Такъ какъ, по первоначальной мысли основателя секты, всякое христіанское общество должно состоять изъ святыхъ, то для нихъ не предполагается нужнаго какаго бы то ни была власть; и дѣйствительно, хотя это первоначальное понятіе секты о власти и измѣнилось подъ вліяніемъ позднѣйшихъ обстоятельствъ, среди которыхъ жили Меннониты, общественный надзоръ за нравственностію каждого

отдѣльнаго члена союзъ устраняетъ вѣдательство власти въ дѣла меннонитскаго общества. Не случилось примѣровъ столкновенія Меннонитовъ съ ихъ сосѣдями. Умственное образованіе Меннонитовъ невысоко, но каждый Меннонитъ грамотенъ, и въ каждомъ селеніи есть школа. Во внѣшнихъ сторонахъ своего быта Меннониты не отличаются отъ прочихъ нѣмецкихъ колонистовъ въ Россіи; такъ напр. они сохранили вполнѣ обще-нѣмецкій способъ устройства и расположенія усадебъ, любовь къ порядку и опрятности и пр. Вслѣдствіе всего характера секты, Меннониты сосредоточиваютъ свою дѣятельность на сельской промышленности и соприкосновенныхъ съ нею ремеслахъ и заводскихъ промыслахъ. Сельское хозяйство, котораго начало они вынесли изъ Германіи, ведется у нихъ раціональнымъ путемъ. Ихъ искусство, въ соединеніи съ чрезвычайнымъ трудолюбіемъ, умѣло побѣдить многія затрудненія, которыя представляла природа занятой ими мѣстности. Такъ, въ Молочанскомъ округѣ они успѣли развести лѣсныя плантаціи въ мѣстности, дотогѣ совершенно безлѣсной. Сельскохозяйственная опытность, трудолюбіе и предпримчивость обогатили многихъ Меннонитовъ. Изъ числа ихъ особенно извѣстенъ молочанскій Меннонитъ Иванъ Корнистъ, прославившійся своими трудами по скотоводству, конноводству, садоводству, какъ для всего Молочанскаго округа, такъ и въ собственномъ своемъ имѣніи, хуторѣ Юшанле (1788—1848). Изъ четырехъ округовъ, составляющихъ меннонитскія колоніи, самый цвѣтущій, безъ сомнѣнія, есть *Молочанскій*. Округъ этотъ находится въ Бердянскомъ у-дѣ, по прав. бер. р. Молочной и р. Токмаку; только двѣ колоніи поселились на лѣвомъ берегу Молочной, въ Мелитопольскомъ у-дѣ. Простр. его 127,000 д. Почва чрезвычайно плодородна; по берегу Молочной глубина чернозема достигаетъ 2 арш. Вслѣдствіе совершеннаго недостатка лѣса Меннониты должны были озаботиться здѣсь лѣсоразведеніемъ: при каждой колоніи есть полоса земли, которая съ 1831 г. засаживается лѣсными и шелковичными деревьями; въ 1854 г. подъ тайными насажденіями числилось до 515 дес. Главныя занятія жителей—земледѣіе, скотоводство, разведеніе шелковичныхъ червей, табаководство и садоводство. Изъ хлѣбныхъ растений сѣютъ: рожь, пшеницу, ячмень, овесъ, просо; кромѣ того картофель. Рогатый скотъ принадлежитъ къ породамъ: Данцигской, Маріенбургской, Остфрисландской и пр. Лошади русскихъ породъ;

овцы (въ 1855 г. болѣе 70,000 головъ) изъ породы мериносонокъ. Сбытъ молочныхъ продуктовъ и шерсти даетъ одинъ изъ важнѣйшихъ доходовъ колонистамъ. Садоводство весьма удовлетворительно: садъ есть у каждаго колониста; изъ плодовыхъ деревьевъ разводять преимущественно яблонныя, вишневыя и грушевыя, также сливовыя и абрикосовыя. Плоды покупаются преимущественно въ Великороссію, для сушенія. Шелководство, начавшееся съ 1835 г., даетъ уже богатые результаты: шелководныхъ деревьевъ числится до 4,000,000. Коконы сматываются въ колоніяхъ; въ 1861 г. въ округѣ было 161 мотальная машина. Главное поселеніе *Гальбштадтъ* (532 ж. об. п.); здѣсь находится: окружной приказъ, разныя ремесленныя заведенія, 3 завода и 2 фабрики. Въ округѣ заводская промышленность довольно развита: есть суконныя, шелкомотальные, пивоваренныя, винокуренныя, укусныя, кирпичныя, черепичныя, гончарныя заводы и фабрики. Ремесленная дѣятельность очень разнообразна: между колонистами есть кузнецы, телѣжники, колесники, сѣдельники, плотники, ткачи, стекольщики, малары, портные и проч. Въ 1846 г. основана особая колонія ремесленная, въ которой обучаются разнымъ ремесламъ. Кузнецы, телѣжники и колесники дѣлаютъ разныя земледѣльческія орудія и экипажи, которые покупаются во всемъ окрестномъ краѣ. Близъ колоній находятся въ частномъ владѣніи нѣкоторыхъ колонистовъ хутора, отличающіеся образцовымъ хозяйствомъ. Извѣстнѣйшій изъ нихъ *Юшанлы*, на рѣкѣ того же имени, съ фруктовымъ садомъ и плантаціею. *Хортицкій* меннонитскій округъ, расположенъ въ Екатеринославскомъ уѣздѣ, по правому берегу Днѣпра противъ пороховъ. Пространство земли его доходитъ до 33,000 десятинъ; лѣсовъ въ пользованіи колонистовъ свыше 400 десятинъ. Почва камениста и не отличается большимъ плодородіемъ. Меннониты закупаютъ пшеницу, рожь, овесъ, ячмень и просо. Система хлѣбопашества четырехпольная; поля раздѣлены на участки, полевая работа производится лошадьми. Поля обрабатываются очень тщательно. У Меннонитовъ всегда есть запасъ сѣна для прокормленія скота и лошадей на случай неурожаа травъ; такимъ образомъ въ неурожайные годы сохраняется рабочая сила. Скотъ держится преимущественно для молочныхъ продуктовъ. Огородничество удовлетворяетъ только домашнимъ потребностямъ.

Садоводство въ отличномъ состояніи: у каждаго дома есть садъ, съ яблоками и вишнями. Кромѣ того, жители занимаются табачководствомъ. Главныя селенія Хортицкаго округа слѣдующія: *Эймлане* (774 ж. об. п.) съ переправой черезъ Днѣпръ, на почтовой дорогѣ изъ Екатеринослава въ Александровскъ, *Шеморста* (1,034 об. п.) на р. Томаповкѣ. Заводская промышленность мало развита: въ округѣ находится только нѣсколько пивоваренныхъ и кирпичныхъ заводовъ. *Мариупольскій* меннонитскій округъ расположенъ въ вос. части Александровскаго уѣзда, на рч. Бодняхъ и Картамѣ. Пространство его 9617 десятинъ. По недостатку лѣса дѣлаются попытки его разведенія. Почва вообще очень плодородна. Занятія жителей тѣже, что въ Хортицкомъ округѣ. Кромѣ того жители занимаются шелководствомъ, которое считается особенно выгоднымъ потому, что работы за нимъ оканчиваются во времени покосовъ. Четверть коконовъ продается отъ 3 до 5 р. Главное селеніе *Шенталь*, на р. Бодняхъ, съ 456 ж. об. п. По неимѣнію лѣса, дома строятся изъ земледѣльнаго или сженаго кирпича; вслѣдствіе того въ округѣ есть нѣсколько кирпичныхъ заводовъ, а также и черепичныя. *Николаевскій* меннонитскій округъ находится въ Новоузенскомъ у. Самарской губ., на рр. Тарликѣ и Малышѣ, на упраздненномъ солевозномъ трактѣ. Пространство его 6,500 десятинъ. Почва весьма удобна къ земледѣлію, но представляетъ голую степь. Поэтому, вскорѣ по водвореніи меннониты принялись за лѣсныя насажденія. И въ этотъ округъ меннониты перенесли всѣ отрасли своей промышленности. Земля воздѣлывается при пособіи машинъ и усовершенствованныхъ орудій. Гдѣ нужно, употребляется удобреніе. Подобно молчанскимъ колонистамъ, николаевскіе много занимаются скотоводствомъ; въ числѣ скота у нихъ: лошади, волю, коровы, овцы, простья и голландскія, козы и свиньи. Опытъ шелководства весьма удовлетворителенъ; въ 1858 г. число тутовыхъ деревьевъ доходило до 3,400. Произведенія округа сбываются внизъ по Волгѣ, а потомъ, черезъ Донъ направляются къ Ростову. Значительнѣйшія селенія *Кеппенталь* (320 ж.) и *Гансау* (260 ж.), съ 3 кирпичными заводами.

(Вибл. Павловича, Екатор. г-нія, с. 184—6, 277; Новор. Кал. 1848 г., с. 356; Военн. Ст. Екат. г-нія, с. 107; Воен. Ст. Таур. г., с. 21, 29, 114, 120, 129, 151, 158, 168 и др.; Haxthausen B. II, 172; Beinet. V, p. 359; Potholdt's Reise im Westl. und Sudl. Russland; Matthäi, Die deutschen Anstellungen in Russland; S. Petersburgs Zeitung, 1856, N° 83; Baer und Holmerson, Beiträge, II, s. 84; Ж. М. Г. М., 1841, I, II, 252, 1842, IV, II, I, III, 8 и 36, VI, II, 266; VIII, II, 64, XI, II, 129, XV, II, 36; XXII, IV, 40, 1856, LXIX, I, 44, 1859, LXXII, III, 53; Ж. М. В. А., 1859, N° 2, с. 159, 1856 г., XXX, с. 3; Сазаровскій, ст. Нов. прая).

Менчаково, село (влад.), Владимирской г., Суздальскаго у., въ 8 в. отъ у. г-да, при р. Ирмызѣ. Ч. ж. 496 д. об. п., 61 дв. За селомъ, близъ роши, надъ р. Нерлюю, находится городокъ, называемый въ народѣ *Лисья гора*. Онъ имѣетъ полукруглую форму, въ 53 саж. въ діам., земляная насыпь безъ рва вполнѣ сохранилась. По преданію, въ немъ зарыты награбленныя Лисовскимъ сокровища.

(Тихоураовъ, Владим. Сборн., с. 62; Владимір. губ. вѣдом. 1855 г., № 19).

Меншикова мысь, въ Русской Америкѣ, на бер. Берингова м., на с.-в. сторонѣ полуостр. Аляксы, къ с.-в. отъ губы Гейдена, подъ 57°30' с. ш. и 219°42' в. д. Мысь высокъ и представляетъ песчаную осмы съ плоскою вершиною. На континентальной своей сторонѣ онъ примыкаетъ къ болотистой мѣстности и, какъ кажется, въ высокія воды дѣлается ос-мь.

(Литке, путеш., отд. морск., с. 270; Grewingk, въ Verh. d. miner. Ges., 1848—49, p. 129).

Меншикова ос-въ, въ Охотскомъ м., вер. въ 80 къ в. отъ Б. Шантара и вер. въ 30 къ с.-в. отъ мыса Муктеля, на побережьи Приморской обл., подъ 54°36' с. ш. и 156°52' в. д. Ос-въ имѣетъ вер. 5 дл., до 3 вер. шир. и гористъ. Онъ открытъ въ 1847 лейтен. Поплонскимъ и названъ въ честь тогдашняго начальника Главн. Морскаго Штаба кн. Меншикова.

(Зап. Глар. А., VI, 93).

Менюши или *Менюжи*, село (удѣльн.), Новгород. г. и у., въ 74 в. отъ Новгорода, при р. Струпенкѣ. Ч. ж. 1,119 д. об. п., 209 дв. и церковь, обращенная въ приходскую изъ упраздненнаго въ 1764 г. муж. монастыря. Въ ней почиваютъ мощи св. отроковъ Іакова и Іоанна Менюжскихъ. Монастырь до изданія штатовъ былъ приписанъ къ Духову жен. мон. въ Новгородѣ. Нынѣшняя церковь построена въ 1841 г.

(Ист. Рос. Іер., ч. V, с. 64; Ратшинъ, Мон. и церк., с. 401; Памят. на Новгород. г. на 1858 г., прил., с. 86).

Менисъ-цзаро (по картѣ *Ненисъ-цзаро*), гора въ *Ахалцихо-Имеретинскомъ* хребтѣ Мал. Кавказа Кутаисской г., Озургетскаго у., на границѣ съ Ахалцихскимъ, подъ 41°51' с. ш. и 60°20' в. д., имѣетъ абс. выс. 9,342 ф.

(Ходзько, Геог. пол. и выс., с. 4; Abich, Vergl. Grada., p. 7).

Мера, р., Костромской г.; см. *Медова*.

Мервино, село (каз.), Рязанской г. и у., въ 4 в. отъ Рязани, при р. Плетеной. Ч. ж. 740 д. об. п., 92 дв.; близъ села суконная фабр. (Ларионова), на которой въ 1860 г. выдѣлано сукна 42 т. арш. на 33,600 р., при 202 рабочихъ.

Мердушинскій чугуноплав. и желѣзодѣлат. заводъ (Баташева), Тамбовской губерніи,

Темниковскаго у., въ 80 верст. отъ у. г-да, при впаденіи рч. Сочеры и Дяксуня въ р. Мердушу. Заводъ основанъ въ 1791 г. Баташовымъ; съ 1854 г. отдается въ аренду (въ 1861 г. былъ у Сорокинныхъ). Руда для завода привозится съ Дивѣевскихъ рудниковъ Ардатовскаго у., Нижегородской губ. Въ 1863 г. на заводѣ, при 650 рабочихъ, проплавлено желѣзныхъ рудъ 195,748 пуд., выплавлено чугуна изъ доменъ 85,859 пуд., выдѣлано желѣза пудлинговаго и кричнаго 99,330 пуд. Изъ желѣза Еремшинскаго зав. приготовлено гвоздей 9,843 пуд., желѣзн. издѣлій: ручныхъ 454 пуд. и машинныхъ 3,597 пуд. Въ заводскомъ селеніи 2071 д. об. п., 137 дв., церковь.

(Заблоскій, Землеп. Рос., IV, 171; Памят. на горныхъ людяхъ, 1862 и 63 г.; Сборн. статист. свѣд. по горной части на 1864 и 65 г.).

Мерджанъ (*Мердаканъ*, *Мердаханъ*, *Мардакентъ*), въ спис. населенн. мѣсть *Мардаканъ*, по картѣ *Мярдакянъ*, у Ходзько *Мардакянъ*), селеніе и гора Бакинскій г. и у., подъ 40°29' с. ш. и 67°48' в. д., въ 28 в. отъ Баку, на восточ. оконечности Апшеронскаго полу-ва. Гора имѣетъ абс. выс. 81 ф. Въ селеніи 561 д. об. п., 87 дв., довольно изящная мечеть, построенная въ 1481 г. Халиль-улюю, укрѣпленіе, основанное въ 1720 г. Мирзою-Мухаммедъ-ханомъ; здѣсь же находится гробницамагометанскаго святаго Пиръ-Гассана. Замѣчательна также высокая, довольно древняя башня, по видимому, состоявшая въ связи съ другими башнями на протяженіи полуострова къ морю. Выс. ея до 18 саж., толщина стѣнъ до 2½ арш. Башня имѣетъ 5 этажей и она сохранилась лучше другихъ, находящихся по сосѣдству; эти башни соединялись стѣною, которая совершенно разрушилась.

(Березинъ, путеш. по Дагеставу, ч. III, с. 65; Ходзько, географ. полож. мѣст., с. 18).

Мердынь (по татарски *лѣстница*), урочище, Таврической г-ніи, Ялтинскаго у-да, въ хребтѣ Яйла. До построенія шоссе по крымскому солянному берегу сообщеніе съ послѣднимъ производилось черезъ Мердынь, дорогу или тропу, съ лѣстницей, высѣченной въ скалѣ, длиной въ 250 в. Спускались съ нея не иначе, какъ пѣшкомъ, а подымались верхомъ на лошади.

(Путеш. Сейтеновскаго, с. 63; Муравьева-Апостола, Пут. въ Тавриду, с. 170; Montandon, Guide du voyageur en Crimée p. 177).

Мереджой-Веремъ, соленые источники, Терской обл., Чеченскаго окр., подъ 43°0' с. ш. и 62°59' в. д., въ верховьяхъ р. Нетхой, притока Фортанги.

(Зап. Кавказ. Отд. 1864 г., кн. V, стр. 288).

Мережа, р. Новгородской г., Устюженск. у., пр. пр. Чагодоши, Волжской сист. Напр. къ ю.-в., дл. теч. 18 вер. М. сплавна на 12 вер. (Stackenberg, Hudr., V, 222).

Мерефа, слобода, каз., Харьковской г.-ни и у.-да, въ 28 в. отъ Харькова, при р. Меревѣ, на почтовой дорогѣ въ Константиноградъ. Ч. жит., по свѣд. 1859 г., 3,997 д. об. п (1,950 м. п.). Дворовъ 645, церкви 2, почтовая станція, базары, ярмарки 4. Близъ Мер. есть большіе пески на протяженіи 6 в. По мѣстному преданію, у Меревы находилось земляное укрѣпленіе, защищавшее ее отъ татарскихъ набѣговъ.

(Воен. Ст. Харьк. г.-ни, с. 34, и свѣд. спец. с. 60).

Меречанца, р., Виленской г. пр. пр. Нѣмана. Береть начало въ лѣсахъ Виленскаго у., близъ селен. Таберишекъ; орошаетъ уу. Виленскій, Лидскій и Трокскій. Напр. къ ю.-з., дл. теч. 110 вер. Шир. отъ 6 до 40 саж., Меженная глуб. до впаденія Сольчи 1 ф., а ниже болѣе 2 ф. Берега круты и состоятъ изъ известняковъ. Рѣка сплавна на 60 вер., отъ устья Сольчи. Прит.: Сольча (дѣв.).

(Stackenberg, Hudr., I, 181, VI, 48; Коревъ, Мат. для Стат. Висес. г., 12; Ж. М. В. Д. 1846, XVI, 36).

Меречь, мѣст. (каз.), Виленской г., Трокскаго у., къ ю.-з. отъ у. г.-да, при впаденіи р. Меречанки въ Нѣманъ. Оно принадлежитъ къ числу древнѣйшихъ поселеній этого края, Нѣкоторые видятъ въ немъ скандинавское поселеніе, о которомъ упоминаетъ исландскій путешественникъ Снорро-Стурлессонъ въ XII ст., подъ именемъ *Миэри*. Достоверное же существованіе его восходитъ только къ XIV в.; въ нашихъ лѣтописяхъ оно значится въ XIV в. подъ именемъ *Мерець*, крестоносцамъ было извѣстно въ этомъ же вѣкѣ подъ именемъ *Меркентилле* или *Меркенъ*. Меречскій замокъ въ XIV в. подвергся частымъ нападеніямъ; такъ въ 1391 г. имъ овладѣлъ Витовтъ, при чемъ взялъ въ плѣнъ весь гарнизонъ. Въ 1393 г. замокъ былъ разрушенъ великимъ магистромъ Конрадомъ Юнгингеомъ. М. уже въ 1387 г. имѣлъ мадебургское право, дарованное ему Ягайломъ, и въ XV в. служилъ пребываніемъ князей, любившихъ охотиться въ оруженіяхъ лѣсахъ. Въ 1536 г. Сигизмундъ I отдалъ Меречское староство въ пожизненное владѣніе воеводѣ Трокскому Яну Забржезинскому. Во 1633 г. Владиславъ IV, прѣѣзжавшій сюда часто на охоту, далъ мѣстечку много льготъ и привилегій; тутъ же въ 1648 г. онъ и умеръ въ домѣ, который до сихъ поръ уцѣлѣлъ на рынкѣ. При Янѣ Казиміръ, М. пришелъ въ упадокъ, и не смо-

тря на новыя привилегіи, данныя ему въ 1655 г., не могъ уже оправиться. Отъ замка нынѣ осталась только одна гора, на которой онъ стоялъ. Нынѣ М. все-таки имѣетъ, по положенію своему при Нѣманѣ, промышленное значеніе. Ч. ж. 1525 д. об. п., 208 дв., костель, въ коемъ находится икона Успенія Богородицы, писанная, какъ утверждаютъ, ученикомъ Рафаэля. Въ М. бываетъ ярмарка 1-го окт., въ 1861—63 г. сред. чис. продажъ на 6,700 р.

(Памят. кн. Вилен. г. на 1851 г., с. 94, на 1860 г., ч. II, с. 16; Город. посел., ч. I, с. 193; Коревъ, Вилен. г., с. 513, 724—726; Небольсина, ст. зап., I, 304).

Меркульевскій среб. рудникъ, Забайкальской обл., Нерчинскаго округа, въ бывшей Газимуро-Воскресенской дистанціи. Открытъ въ 1798 году въ Меркульевской горѣ, дѣйствовалъ до 1821 года; изъ рудъ его выплавлено болѣе 200 пудъ серебра.

(г. ж. 1813, ч. I, с. 14).

Мерушинское селеніе, Пермской г., Верхотурскаго у., въ 50 в. къ в. отъ у. г.-да при р. Турѣ. Основано въ 1620 г. Въ немъ жилъ въ перв. полов. XVII в. одинъ изъ отшельниковъ, вѣкто Симеонъ, скончавшійся около 1645 г. и погребенный при церкви Арх. М. Мощи преп. въ 1702 г. перенесены въ Верхотурскій *Николаевскій* монаст. (см. это сл.). Въ концѣ XVI в., тотчасъ по учрежденіи Верхотурья, при селѣ была устроена пристань для погрузки товаровъ, шедшихъ изъ Европейской Россіи въ Тюмень.

(Вѣст. И. Р. Геогр. Общ., X, с. 38; Ж. М. В. Д. 1855 г., отд. III, с. 95).

Мерлино (*Петровское*), село (влад.), Воронежской г., Новохоперскаго у., въ 60 в. отъ у. г.-да, при р. Хопрѣ. Ч. ж. 969 д. об. п., 162 дв., 2 ярмарки; 22 июня и 27 сент., на которыя въ 1861—63 г. средн. чис. ежегодно привозилось на 25 тыс., прод. на 6,500 р.

Мерль или *Мерло*, р., Харьковск. г., Богодуховскаго у., дѣв. пр. Ворсклы, сист. Днѣпра. Пересѣкаетъ почти весь у-дѣ въ напр. отъ с.-в. къ ю.-з., впадаетъ въ Ворсклу на границѣ Полтавской г. и у. Дл. теч. 95 вер. Глуб. мѣстами значительна, мѣстами ничтожна. На рѣкѣ много плотинъ.

(Кн. Бол. Черт., с. 13, 97; В. Ст. Харьк. г., с. 27).

Мертвая парма, дѣль горъ, Вологодской г., Устьенсолецкаго у., на в. склонѣ Уральскаго хр., возвышается надъ лѣснатыми окрестностями р. Большаго Патама, впадающаго въ Щугоръ справа. Названіе получила оттого, что нынѣ видъ обнаженнаго и безлѣснаго гребня.

(Госманъ, Уральск. хр., ч. II, с. 77).

Мертвецкіе островки, въ Сѣв. океанѣ, близъ Лапландскаго берега, въ 2 вер. къ ю.-в. отъ губы Полютихи, Архангельской г. Кемскаго у. Эти островки — небольшіе и низкіе; за ними останавливаются малые промышленныя шняки, сидящіе до 4 фут.

(Рейвекс, ч. II, с. 103).

Мертвый Донецъ, самый сѣверный изъ трехъ главныхъ рукавовъ Донской дельты; отдѣляется противъ Гниловской ст. вправо отъ остальнаго русла. М. Д. имѣетъ 30 вер. дл., отъ 40 до 60 саж. шир., и глуб. въ межень $5\frac{1}{2}$ ф. Правый берегъ его высокъ, лѣвый низокъ и болотистъ. Мертв. Дон. отдѣляется отъ себя влѣво гирла: Терновое, Нижне-Городское и Песчаное.

(Stuckenberg, Hyd., III, 164; В. Ст. 3. В. Д., ст. 41; Красноя, мат. для ст. Зем. Воис. Дон., с. 164; Ж. М. В. Д. 1831, XXXIII, 37).

Мертвый Култукъ, мелководный заливъ въ с.-в. углу Каспійскаго м. Онъ образуется берегомъ Каспійскаго м.; вдавшимся отъ уроч. Прорва на в., и полу-овомъ Бузачи; на концѣ заворачиваетъ на ю.-з. и носитъ здѣсь названіе *Кайдака* или *Тюкь-кара-су*. Дл. залива до 160 вер.; глуб. такъ незначительна, что суда, сидящія не болѣе 6 ф., встрѣчаютъ препятствія при вѣтрѣ, дующемъ съ берега; глубина дѣлается значительною только при вѣтрахъ съ моря. На самомъ заворотѣ было устроено *Новоалександровское* укрѣпл., для защиты рыбопромышленниковъ отъ Киргизовъ и для утверженія торговли съ Среднею Азіею черезъ Каспійское м. Однако по мелководію залива и нездоровью мѣстности, укрѣпленіе перенесено въ Тюкь-Караганъ. Въ заливъ заходятъ только нѣсколько лодокъ тюленьщиковъ. Первая опись залива сдѣлана въ 1726 г.

(Ежемѣс. соч. 1763, I, 116; Зап. Гидр. Деп. 1847 г., ч. V, с. 122, 126; З. Г. О. 1863, II, 136).

Мертенсъ, мысъ, служащій южн. оконечностью прол. Сенявина, Приморской обл., на зап. стор. Берингова м., подъ $64^{\circ}33'$ с. ш. и $205^{\circ}20'$ в. д. Мысъ высокъ, утесистъ и отличается горою съ тремя вершинами.

(Лятке, пут., отд. морск., с. 208).

Мерчикъ Старый, село, влад., Харьковской г.-ни, Валковскаго у-да, въ 18 в. отъ Валокъ, при р. Мокромъ Мерчикѣ. Ч. ж., по свѣд. 1859 г., 1898 об. п. (920 м. п.), двор. 329. Въ оврагѣ, въ 7 в. отъ Старога Мерчика и 12 в. къ с.-в. отъ Валокъ, на землѣ этого села, находится довольно значительное мѣсторожденіе желтаго и краснаго, отчасти жемчужнаго, песчаника средней твердости.

(Горн. Журн., 1848, II, с. 103).

Меря, дер. (каз.), Московской г., Богородскаго у., въ 22 в. отъ у. г-да, при р. Вохонкѣ. Ч. ж. 802 д. об. п., 33 дв., и 3 парчевыхъ фабр., на которыхъ въ 1861 г. видѣлано 30,250 арш. парчи на 56,800 р., при 149 рабочихъ.

Месгинъ, мысъ, на зап. берегу полуострова Каннина, Архангельской г., Мезенскаго у., въ 31 в. къ ю.-в. отъ м. Каннина и въ 10 в. отъ Тарханова мыса. Этотъ мысъ служитъ сборнымъ мѣстамъ для ловли бѣлуги.

(Гр. Кейзерлинга, Печорскій край, въ Ж. М. В. Д. 1831 г., ч. LV, с. 75).

Мессеръ,¹ нѣмецкая колонія, Саратовской г.; см. *Усть-Золита*.

Местійское (Сетійское), общество вольныхъ Сванетовъ, Кутаисскаго генер.-губерн., расположено у самаго подножія Эльборуса и состоитъ изъ 5 селеній (Легтагъ, Сенакъ, Нончаль, Лагуниашъ и Лаганъ). Въ Зап. Кавк. Отд. кн. VI показано только 4 селенія (Лехтани, Сети, Ланчвани и Лагани). Въ обществѣ до 70 дымовъ, и 5 церквей. Оно соединяется тропинкою съ обществомъ Болкаръ-магометанъ, исламизмъ которыхъ имѣетъ вліяніе на Местійцевъ-христіанъ. Главная церковь ихъ св. Георгія въ сел. Сети (Сенакъ) была нѣкогда монастырская; въ ней, по свидѣтельству Вахушта, хранились золотые образа, пожертвованныя въ V в. Вахтангомъ Гургасланомъ. По изслѣдованію г. Бартоломея, сохранившаяся здѣсь икона точно подарена однимъ изъ Вахтанговъ, что видно изъ надписи; живопись и работа чеханная относится не далѣе какъ къ XIV и даже XV ст. Къ иконостасу приставлено знамя Сванетскаго народа.

(Бартоломея, Подл. въ Воиль. Сванет., с. 47—54; то же, въ Зап. Кавказ. Отд. Имп. Русс. Геогр. Общ., III, стр. 193—200; В. Ст. Кутаис. г., с. 239; Grosset, Descript. géograph. par le Ts. Wakhoucht, p. 411; Вахрадзе, Сванетія въ Зап. Кавказ. Отд. Геогр. Общ., кн. VI, с. 96).

Месхійскій, въ продолженіи своемъ *Сурамскій*, иначе *Картло-Имеретинскій* хребетъ, отрасль главнаго Кавказскаго хр., связывающая этотъ хребетъ съ Малымъ Кавказомъ и служащая границею между Кутаисскою и Тифлисскою губ. Онъ отходитъ отъ главнаго Кавказ. хр. у горы Зекари ($61^{\circ}37'$ в. д. и $42^{\circ}34'$ с. ш., выс. 12,563 ф.) къ югу, Месхійскій хр. состоитъ изъ сѣвернаго и южнаго звѣна; сѣверное, или иначе система горы *Пирата*, раздѣляетъ воды р. *Дзурум* (прит. Ріона) отъ р. *Лиахвы* (прит. Куры), пускаетъ отъ себя къ з. вѣтвь, отроги которой наполняютъ все пространство между рр. Еврилою и Ріономъ; хребетъ этотъ покрытъ лѣсомъ.

Южный или Сурамский хребет отделяет воды Черчилели (приток Дзирули) от воды р. Курь; къ ю. отъ Сурама горы образуютъ лѣвую сторону *Боржомскаго* ущелья. Абс. выс. Месхійскаго хр. опредѣлена въ слѣдующихъ пунктахъ: гора *Морега* 8,725 фт., *Пирага* 5,298 ф., *Лавоти* 6,314 ф., *Мамунара* 4,271 ф., *Дзадзаурта* 4,115 ф. Средняя выс. хребта между долинами рр. Дзирули и Квирилы, 6 вер. къ ю.-в. отъ Пираги 3,199 ф. Гагемейстеръ подъ именемъ *Месхійскихъ* горъ разумѣетъ хребетъ, составляющій южн. границу владѣній Россіи, начиная отъ Чернаго м. до вступленія въ предѣлы наши р. Курь. Въ Воен. Стат. Эриванск. губ. эти горы названы *Саганлу-скимъ* хребтомъ.

(В. Ст. Кутаис. губ., с. 23; Ходыко, Геогр. полож. высотъ, с. 22; Гагемейстеръ, воз. отъ Закавказья, мѣо. а почва, с. 15; 3. Евр. О. 1, 6).

Метехи, селеніе (каз., церков. и влад.), Тифлисскаго г., Горійскаго у., въ 25 в. отъ Гори, при р. Курь. Ч. ж. 1,067 д. об. п., 141 дв., древняя камен. православ. церковь. (Кларковъ, Voy., II, 92).

Мехренга или Мезрета, р., Олонецкой и Архангельской г., пр. пр. Емцы, сист. С. Двины. Беретъ начало въ Каргопольскомъ у. посреди болота изъ оз. Жароваго (дл. 1 вер., шир. 200 саж.), пройдя 9 вер. вступаетъ въ Архангельскую г., гдѣ орошаетъ уу. Шенкурскій и Холмогорскій. Напр., въ самомъ верховьѣ, къ ю.-в., далѣе къ с.-в. и наконецъ въ большей части теч. къ с.-с.-з. Дл. теч. 240 вер. 1) *Верхнее теченіе*, отъ истока до Пертозера, имѣетъ 52 вер. Рѣка на этомъ протяженіи проходитъ черезъ цѣлый рядъ озеръ, а именно Совозеро (дл. 1½ вер., шир. 300 саж.), Керепъ (дл. 1 вер., шир. 50 саж.), Пертозеро (дл. 2 вер., шир. 1½ вер.), Ора (дл. 2¾ вер., шир. ½ вер.), Челмусъ (дл. 2¾ вер., шир. ½ вер.), Муа (дл. 100 саж., шир. 250 саж.), второе Пертозеро (дл. 120 саж., шир. 130 саж.). Шир. протоковъ, соединяющихъ озера отъ 2 до 5 саж., глуб. рѣки отъ ½ до 5 ф., озеро до 100 ф. Берега рѣки до оз. Ора низменныя и болотистыя, далѣе сопровождаются возвышенностями. Все верхнее теченіе, безъ гидротехническихъ работъ, для сплава неудобно. 2) *Среднее теч.*, отъ втораго Пертозера до устья р. Лыжа, имѣетъ протяж. 62 вер. Эта часть теч. характеризуется тѣмъ, что русло рѣки чрезвычайно заложено непроходимыми завалами, по мѣстному выраженію *лунами*, такъ что безъ участки среднее теченіе для сплава неудобно.

Шир. рѣки отъ 4 до 8 саж., глуб. отъ 7 до 12 ф. Сначала оба берега средн. теченія рѣки возвышены, а потомъ къ устью Лыжи лѣвый сглаживается. 3) *Нижнее теч.*, отъ устья Лыжи до устья М., имѣетъ протяж. 126 вер. и характеризуется большими удобствами для сплава, не смотря на нѣкоторые переборы и пороги, а именно *Устьшерскіе* (выше устья Пучесы на 3 верстахъ), *Сосновскіе* (ниже дер. Устьшерской на 600 саженьяхъ), *Кривецкіе* (на 4 вер., а съ сосѣдними же Пехтоница, въ 2 вер. ниже, Недь 6 вер. ниже, Медвѣдница 8 вер. ниже, съ перерывами на 14 в.). Теченіе быстро. Шир. рѣки 6 до 12 саж., въ Холмогорскомъ у. 15 саж., а при устьѣ 20 саж., глуб. отъ 17 до 38 ф., и даже до 46 ф., а на порогахъ въ меженъ отъ ¾ до 1 арш. Берега рѣки мѣстами возвышенныя и крутыя, мѣстами отлогія и ровныя, чрезвычайно лѣсистыя. Богатство лѣсное по Мехр. такъ значительно, что въ рѣчной области Мехренги и Тегры считается до 400 т. дес. лѣса. Вдоль Мехр. 22 селенія, въ коихъ 1,272 ж. об. п. Прит.: *Лыжа* (лѣв., 10 вер. отъ оз. Лыжо), другая *Лыжа* (пр., 25 вер. теч.), *Шорда* (лѣв. 50 вер. теч.), *Мялдома* (пр., 50 вер. теч.), *Пукса* (лѣв., 100 вер. теч.).

(Stuckenberg, Hyd., I, 221; Пам. св. Арх. г. 1864, с. 135—161, съ превосходными образцовыми описаніями Мехренги).

Меча Красивая, р., Тульской и Тамбовской г., пр. пр. Дона. Беретъ начало въ дачахъ с. Огарева въ Богородицкомъ у., орошаетъ уу. Богородицкій, Ефремовскій и Лебедянскій. Напр. сначала къ ю. до устья р. Сменокъ, потомъ къ в. и ю.-в., если не принимать въ расчетъ дов. обширной дуги, обращенной выпуклостью къ с., которую рѣка образуетъ въ Ефремовскомъ у. Дл. теч. 200 вер., шир. до 25 саж., глуб. до 35 ф. Дно рѣки песчано, хрящевато, а мѣстами иловато. Берега рѣки высоки и круты, и особенно красивы и живописны въ Ефремовскомъ и Лебедянскомъ уу. На рѣкѣ много мостовъ. Берега ея состоятъ изъ известняковъ, (какъ кажется верхне-девонскихъ съ *Spirifer Anosoffi*), довольно бѣдныхъ окаменѣlostями. Вдоль береговъ рѣки много каменныхъ домокъ. Весною въ теченіе одной недѣли рѣка разливается отъ 10 до 35 саж. Она несудоходна и не сплавна.

(Кн. В. Черт., с. 44; Отв. Арх. 1823, V, 333; В. Ст. Тульс. г., с. 21, Тамб. г., с. 15; Фоминцова, гидр. оп. Тамбово. г., рукоп.; В. и Н. Beitr., XXI, 43).

Мечасово, село (каз.), Нижегородской г., Ардатовскаго у., въ 17 в. отъ у. г-да, при прудѣ. Ч. ж. 889 д. об. п., 135 дв., ярмарка

23 июля, на которую преимущественно привозится хлѣбъ, конопляное сѣмя, лѣсные издѣлія. Базары по воскресеньямъ, на которые народу прѣзжаетъ осенью до 3 т. человекъ, лѣтомъ же до 800 на каждый; главный предметъ торговли на нихъ—конопляное масло. Кромѣ хлѣбопашества, жители занимаются посѣвами конопли (коноплянаго сѣмени продается до 350 четверт., пеньки до 2,000 пуд.), бьютъ масла до 700 пуд., ходятъ на золотые промысла въ Енисейскую губ., и извозничаютъ.

(Стат. экспед. 1831 г. отъ Мин. Вн. Дѣлъ, подъ начальств. Огородникова, рукопись).

Мече-мохъ, непроходимое болото, Олопецкой г., Повѣнецкаго у., имѣть въ дл. 15 в., шпр. до 6 в., въ окр. до 40 в. По лѣв. его сторонѣ течетъ р. Вожня.

(В. Ст. Олопец. г., с. 25; Пушкаревъ, Олопец. г., 18).

Мечетинская, станица, казачья, 3. В. Донскаго, Черкасскаго округа, при рч. Мечеткѣ, въ 95 в. къ ю.-в. отъ Новочеркасска, по Ставропольскому тракту. Это поселеніе образовало казачью станицу только въ 1811 г.; до тѣхъ поръ оно считалось только приписаннымъ къ одной изъ станицъ, и жители его не были казаками. Ч. жит., по свѣд. 1859 г., 2189 об. п. (1046 м. п.). Дворовъ 306. Церковь прав. 1.

(Списокъ нас. мѣстъ 3. в. д., с. XVII).

Мечетка, село (каз.), Воронежской г., Бобровскаго у., 18 вер. отъ у. г-да, при р. Батюгѣ и Мечеткѣ. Ч. ж. 2629 д. об. п., 326 дв. Около села много кургановъ. Одинъ изъ нихъ, называемый *Городищемъ*, обнесенъ валомъ съ двумя воротами; въ немъ находили кольца, удила, стремяна и др. Другой, извѣстный подъ именемъ *Большаго*, содержитъ въ себѣ кирпичи, которые, полагаютъ, остались здѣсь отъ бывшей татарской мечети. Близъ городища стояла каменная баба, перенесенная къ церкви.

(Зап. и. Р. Геог. об., XII, 313).

Мечетная, дер. Саратовской г., Царицын. у., въ 16 вер. отъ у. г-да, по Царевскому почтовому тракту, при р. Волгѣ, близъ устья рч. Верхн. Мечетной. Въ 6 вер. отъ дер. находится хуторъ Нижній Мечетный (38 д. об. п., 4 дв.) на рч. нижн. Мечетной. Между хуторомъ и деревнею находятся развалины большаго татарскаго города. Между этими развалинами видны остатки крѣпости, караванъ-сарая и мечети. Здѣсь найдены были нѣкоторыя драгоценныя вещи, напр. золотыя сѣдельныя украшенія. Паласа, описавшій подробно развалины близъ Мечетной, полагаетъ что здѣсь находилось предмѣстье Сарая.

(Паласа, пут., III, ч. 2-я, с. 305).

Мечетное, село, прежнее названіе у. г-да, *Николаевска* Самарской г-и, учрежденнаго въ 1835 г.

Мечигмень, губа на зап. сторонѣ Берингова м. Приморской обл., входитъ въ нее подъ 65°30' с. ш. и 208°40' в. д. Мечигменская губа вдается весьма далеко въ прибрежье въ направл. къ с.-з.; конецъ ея не высѣдованъ. Входитъ въ губу такъ узкою, что не превосходитъ 150 саж. шир. между двумя неизменными кошками. Берега кошекъ чисты и приглубы. Глуб. во входѣ отъ 10 до 15 саж., а въ заливѣ постепенно уменьшается отъ 7¹/₂ до 3 саж. Грунтъ нѣтъ съ пескомъ; стоянка на якорѣ удобна. Близъ устья губы окружена невысокими тундристыми берегами, весьма удобными для пастбы оленей. Въ водѣ изобиліе, въ дровахъ недостатокъ. На кошкахъ есть временныя селенія Чукчей; селенія эти называются Игуакъ и Мечигмъ.

(Литва, пут. отъ морск., с. 202).

Мечва, р., Архангельс. г. и у., лѣв. пр. Сѣв. Двины. Напр. къ ю.-в., дл. теч. 18 в. М. сплавна на 9 вер.

(Stuckenberг, Hydг., II, 236).

Мешинскій мѣдиплавильный зав. (куп. Корovina), иначе *Нурты*, Уральскаго горнаго правленія, Казанской г., Мамадышскаго у., въ 60 в. отъ у. г-да при р. Мѣшѣ. Ч. ж. 1,567 д. об. п., 272 дв., больница. Заводъ основанъ въ 1749 г. Осокинныи: на немъ въ 1766 г. добывалось 78 пуд. мѣди, въ 1779 г. 537 пуд. Заводъ получаетъ руду съ своихъ рудниковъ, конхъ въ 1863 г. считалось дѣйствующихъ 4 и недѣйствующихъ 343. На немъ проплавлено мѣдныхъ рудъ въ 1862 г. 91 тыс. пуд., въ 1863 г. 54,900 пуд., выплавлено чистой штыковой мѣди въ 1862 г. 2,011 пуд., въ 1863 г. 878 пуд., рабочихъ было въ 1862 г. 891, въ 1863 г. 865. Заводъ имѣетъ земли 3,667 дес., изъ конхъ лѣсовъ 1,177 десят.

(Памят. кн. Казан. г. на 1863 г., отд. IV, с. 139; Памят. кн. для горн. людей, изд. 1862 и 63 г., Сборн. стат. свѣд. по горной части на 1861 и 63 г.; Hartmann, Ural. Erzgebirge, II, 52).

Мешвуце, мѣст. (влад.), Ковенской г., Шавельскаго у., въ 18 в. къ с.-в. отъ у. г-да, по Митавскому шоссе, при рр. Тавтанисѣ и Вовергасѣ. Ч. ж. 141 д. об. п., 12 дв., католич. костелъ, богадѣльня, почтов. станція.

(Город. посел., ч. II, с. 540; Афанасевъ, Ковен. г., с. 735).

Мещерино или *Мещериново*, село (вл.), Московской губер., Коломенскаго уѣзда, въ 23 в. отъ у. г-да, при р. Сѣверкѣ. Ч. ж.

687 д. об. п., 100 дв., церковь, миткалевая фабр. (Ермаковых), на которой въ 1861 г. выдѣлано миткаля 20000 кусковъ на 60,000 р. при 100 рабоч. Прежде дѣлали здѣсь миткаля и ситцевъ на 350,000 р. при 2,350 рабочихъ. Село это, подъ именемъ Мещерки, упоминается въ душевной грамотѣ в. кн. Дмитрія Донскаго. Впослѣдствіи село перешло во владѣніе Шереметевыхъ, которые въ XVII в. построили здѣшнюю церковь. Гр. Борисъ Петровичъ отдыхалъ въ этомъ имѣніи отъ трудовъ своихъ и выстроилъ здѣсь въ 1711 г., противъ церкви, на горѣ, каменный 2 этажный домъ, нынѣ занятый фабрикою Ермаковыхъ. По сторонамъ дома стояли двѣ высокія башни, а надъ ними возмывалась конная статуя Петра Великаго. Все это снато, за ветхостью, владѣльцами фабрики. Гр. Петръ Борисовичъ два раза принималъ въ своемъ домѣ Императрицу Екатерину II въ 1764 и 1775 годахъ.

(Иванчикъ-Писаревъ, прог. по Колом. у., с. 53).

Мещеряки или *Мещера*, турко-финское или лучше сказать отчасти отатарившееся, отчасти обрусѣвшее финское племя, удѣлѣвшее нынѣ только въ бывшей Оренбургской, въ Пермской, Пензенской и Саратовской г-яхъ, но обитавшее въ прежнія времена въ такъ называемой *Мещерской области*, въ составъ которой входили, часть нынѣшней Рязанской г-и по сѣв. сторону Оки, сохранившей и донынѣ название Мещерской стороны, сѣв. уу. Тамбовской г-и (Елатомскій, Темниковскій и Спасскій уу., гдѣ города Елатъма, Кадомъ и Темниковъ находились въ Мещерской области и гдѣ волости Мещерскія упоминаются въ древнихъ актахъ, напр. въ грамотѣ 1483 г.) и наконецъ западн. у-ды Пензенской (Керенскій и Чембарскій), гдѣ Мещера удѣляла донинѣ. Независимо отъ того Мещера обитала въ предѣлахъ Казанскаго царства (нынѣшнихъ г-яхъ Пензенской и Сибирской на прав. сторонѣ Волги), откуда этотъ народъ бѣжалъ въ Башкирію (бывшую Оренбургскую г-ю), вслѣдствіе разрушенія русскими Казанскаго царства. Вѣроятно татарская (казанская) и русская области Мещеры составляли одно непрерывное цѣлое, связанное сѣв. частью Пензенской и южною частью Нижегородской губерній, также занято Мещерами, но восточная и западная Мещера разъединились между собою, оттого, что первая подпала подъ вліяніе и власть татаръ, а вторая — русскихъ, вслѣдствіе чего мы имѣемъ въ нынѣшнихъ Мещерякахъ Оренбургской г-и два

совершенно различныя между собою типа обрусѣвшей и отатарившейся Мещеры. Пензенскіе Мещеряки размѣщаются въ 18 селеніяхъ Керенскаго у-да, ближайшихъ къ границѣ Тамбовской г., въ числѣ болѣе 29 т. д. об. п. (а именно напр. въ сс. Ушинскѣ, Б. и М. Ижорѣ, Вяземкѣ, Буртасѣ, Кандевкѣ, Колесовкѣ, Никольскомѣ и пр.) и въ 17 селеніяхъ Чембарскаго у. (Алексѣевкѣ, Высокомѣ, Знаменскомѣ, Обвалѣ, Тенгѣ и др.), гдѣ ихъ болѣе 10 т. д. об. п. Пензенскіе Мещеряки совершенно обрусѣли, забыли свой родной языкъ и говорятъ только по русски, подобно своимъ русскимъ сосѣдямъ, исповѣдуютъ православную вѣру, однимъ словомъ ничемъ ни отличаются отъ русскихъ крестьянъ, крокъ удержаннаго за собою названія Мещеряковъ и легкихъ отгѣнковъ произношенія, напримѣръ употребленіе звука Ц вмѣсто Ч и можетъ быть легкаго различія въ чертахъ лица. Такимъ образомъ Пензенскіе Мещеряки находятся на послѣдней степени обрусѣнія и скоро исчезнутъ также безслѣдно, какъ исчезли ихъ соплеменники другой части русской Мещерской области, въ которой однакоже можно встрѣтить еще и нынѣ слѣды обрусѣнія Мещеры. Такъ и въ Рязанской г-и жители сѣв. части Спасскаго у., по теченію р. Пры, называютъ себя еще Мещеряками, хотя уже ничѣмъ не отличаются отъ русскихъ ни въ языкѣ, ни въ нравахъ и обычаяхъ. Въ Касимовскомъ у-дѣ пограничныя селенія съ Владимирскою г-іею называются еще Мещерою (донесенія Рязанскаго отряда уравниенія денежныхъ сборовъ 24 авг. 1848, № 146). Саратовскіе Мещеряки, обитающіе въ числѣ 3,000 д. об. п. въ Сердобскомъ (Ст. и Ново-Мещерское) и Балашовскомъ уу. (Чириковка, Клязевка и Мокровка), принадлежатъ къ типу русской или обрусѣвшей Мещеры и суть старинные переселенцы изъ Рязанской г-и, нынѣ ничѣмъ не отличающіеся отъ русскихъ. *Башкирскіе мещеряки* служатъ представителями типа отатарившейся Мещеры. Въ бывшей Оренбургской г-и Мещеряки наиболѣе распространены въ уу. Уфимскомъ, Стерлитамацкомъ, Белебеевскомъ и Бирскомъ. Съ 1786 г. Мещеряки, вмѣстѣ съ башкирахи, поступили въ военное сословіе и образовали Башкиро-Мещеряцкое войско и составляли въ немъ до 1848 г. пять кантоновъ, а съ 1848 г. — четыре. По численности своей по 10-й ревизіи Мещеряки составляли 13% всего Башкиро-Мещеряцкаго войска, а именно 125,000 д. об. п. изъ 1 м. всей численности Башкиро-Мещеряк-

скаго войска*), изъ коихъ 12% или 15 т. приходятся на Пермскую г-ю, а остальные 110 т. на бывшую Оренбургскую. Въ 1864 году Башкиро-Мещерякское войско уничтожено и Башкиро-Мещеряки обращены въ крестьянское сословіе. Башкирскіе Мещеряки исповѣдуютъ мусульманскую вѣру, говорятъ однимъ языкомъ съ башкирами и вообще почти ничѣмъ не отличаются отъ башкировъ, кромѣ того, что они имѣютъ болѣе чѣмъ Башкиры характеръ миролюбивыхъ земледѣльцевъ. Въ Казанской и Симбирской г-яхъ, т. е. прежней татарской Мещерской области, Мещ. исчезли безслѣдно. Едва ли однакоже это исчезновеніе можно объяснить полнымъ ихъ переселеніемъ въ Башкирію, послѣ паденія Казанскаго царства. Подобныя переселенія не совершаются безъ того, чтобы часть переселивагося племени не осталась на сво-

*) Въ ст. Башкиры численность собственно Башкировъ, входившихъ въ составъ Башкиро-Мещерякаго войска, показана въ 504,181 д. об. п. Цифра эта, основанная на свидѣніяхъ 1859 г. близка къ цифрѣ акад. Кеппена (см. 9-я ревизія стр. 274), основанной на свидѣніяхъ 1856 года, по которой Кеппенъ принималъ численность башкиръ 480,317 д. об. п. Сверхъ того, основываясь на тѣхъ же свидѣніяхъ, Кеппенъ исчислялъ входящихъ въ составъ Башкиро-мещерякаго войска Мещеряковъ въ 110,596, Тенгарей 260,975 об. п., а всѣ численность Башкиро-мещерякаго войска въ 851,887 д. об. п. По свидѣніямъ, внесеннымъ Военнымъ Министерствомъ въ Государственный Совѣтъ въ концѣ 1862 г. съ представленіемъ объ обращеніи Башкиро-мещерякаго войска въ крестьянское сословіе, Башкиро-мещеряки, подчиненные особому войсковому управленію, составляли (по 10-й ревизіи) 497,826 д. муж. пола, которые распредѣлялись по уѣздамъ слѣдующимъ образомъ: въ Уфимскомъ 45,778 м. п., Белебеевскомъ 70,821, Бирскомъ 101,099, Верхне-Уральскомъ 39,311, Мензелинскомъ 46,105, Оренбургскомъ 46,554, Стерлитамакскомъ 43,990, Троицкомъ 12,323, Челябинскомъ 21,842, а всего въ бывшей Оренбургской г-и 426,222 м. п.; въ уу. Пермскомъ 1149 м. п., Екатеринбургскомъ 4,155, Красноуфимскомъ 8885, Омскомъ 9252, Шадринскомъ 11,578, а всего въ Пермской г-ни 34,519 м. п.; въ уу. Бугульминскомъ 22,090 м. п.; Бугурусланскомъ 4,871, Бузулукскомъ 3230, а всего въ Самарской г-ни 29,691 м. п.; въ уу. Елабужскомъ 6139, Сарapulскомъ 1250, а всего въ Вятской г-и 7389. Принимая для Мещеряковъ въ Башкиро-мещерякскомъ войскѣ тѣже пропорціи, какія существовали по свидѣніямъ 1856 года (а именно 13%), мы получимъ численность Мещеряковъ въ 1862 г. въ 62,716 д. м. п. или около 125,000 д. об. п. Принимая между г-ями бывшей Оренбургской и Пермской тѣже пропорціи, какъ и въ 1856 году, а именно для послѣдней 12%, мы получимъ на бывшую Оренбургскую 110,000, а на Пермскую 15,000 Мещеряковъ. Собственно на Башкировъ по тѣмъ же свидѣніямъ приходится 575,000 д. об. п., а на Тенгарей до 800,000 д. об. п.

ихъ старыхъ мѣстахъ. Вѣроятно что часть Мещеряковъ осталась на мѣстѣ, но такъ какъ М. Казанскаго царства уже и тогда успѣли отатариться, то они постепенно изчезли въ массѣ Казанскихъ татаръ, такъ бесслѣдно, что и не могутъ быть нынѣ отличены отъ нихъ. Такимъ образомъ численность всего Мещерякаго народа опредѣляется въ 160 т. д. об. п. *), изъ коихъ на Мещеряковъ русскаго типа и говора приходится 35 т., а на Мещеряковъ татарскаго 125 т. Очевидно, что языкъ и даже физическій типъ Мещеряковъ, столь измѣнившіеся въ двухъ столь различныхъ направленіяхъ, не могутъ служить основаніемъ къ опредѣленію происхожденія этого племени. Несторъ причисляетъ Мещеряковъ къ финскимъ племенамъ; въ пользу финскаго происхожденія Мещеряковъ говоритъ еще географическое положеніе древней Мещерской области на Ока и прав. сторонѣ Волги и наконецъ нѣкоторые мелкіе факты, напримѣръ замѣненіе звука Ч буквою Ц у пензенскихъ Мещеряковъ. Извѣстный венгерскій путешественникъ и этнографъ Регули, нашелъ что даже отатарившіеся Мещеряки, встрѣченные имъ въ Ирбита и называвшіе сами себя Мишеры, имѣютъ большое сходство съ Мадырами. Клапротъ полагаетъ, что Мещеряки представляютъ племя, образовавшееся изъ смѣси Финновъ и Турковъ. Мнѣніе, это какъ нельзя лучше примѣняется къ отатарившимся башкирскимъ Мещерякамъ, но едва ли русскіе Мещеряковъ можно считать чѣмъ инымъ, какъ обрусѣвшимъ финскимъ племенемъ.

(Рычковъ, въ Ежен. соч. 1760, I, 329; Rytchkooff, въ Büsching's Magaz., V, 514; Рычковъ, Оренб. топогр., I, 109; Палласа, пут., II, ч. 1-я, с. 68; Merkwürd. d. Baschkiren etc., 1777, p. 18—20; Falk, Topogr. Beitr., III, 535; Georgi, В., II, 711; Георгіи, опис. нар., II, 169; Storch, В. В., I, 247; Поповъ, хоз. ош. Пермск. г., III, 29—31; Стр. об. Сиб., с. 126; Klapproth, Asia polyglotta, p. 233; Müller, Ugrisch. Volkst. p. 160; Müller, Stromsyst. d. Wolga, p. 281; Castrén ethnol. Vorl., p. 92; Schnitzler Reise. des Tsars II, 600; Пам. кн. Пен. г., 1864 с. 17; Кеппена 9-я ревизія, с. 274; Сп. кн. м. Рязанс. г., с. IX; Саратов. г., с. XLII; Небольсинъ, хоз. ст. обзор. Оренбур. губ., рукопись представл. въ 1833 г. въ Учен. Ком. М. Г. Им. С.-Пб. вѣд. 1833, N 159; Мат. для ст. 1839, отд. II, 23; Черемшанскій, Оренб. г., стр. 161; В. Г. О. 1839, N 10, стр. 111; Оренб. губ. вѣд. 1843, N 33; Пензенск. губ. вѣд. 1847, N 27, 23).

МЕЩОВСКЪ (*Мещёвскъ*), въ просторѣчій *Мешёрскъ*), уѣздный городъ Калужской г.

I. Г-дъ, подъ 54°19' с. ш. и 52°57' в. д., въ 68 в. къ ю.-в. отъ Калуги, на обоихъ берегахъ р. Турки, при впаденіи въ нее слѣва

*) Какъ мало доступны и разработаны наши данныя, относящіяся до этнографической статистики, это доказываются тѣмъ, что основательный изслѣдователь финскихъ племенъ А. Кастренъ, въ своихъ прекрасныхъ Ethnographische Vorlesungen принималъ численность Мещеряковъ только въ 15 до 16 т. д. об. п.

рч. Фитвишия и Серебрянки, справа 2-хъ безыменныхъ ручьевъ. Мещовскъ, въ древности *Мезеицъ*, *Мезческъ*, *Мезечевскъ* или *Мешерскъ*, въ кн. Вольш. Чертежа *Мешоскъ* или *Мешекъ*, существовалъ, какъ полагають, въ концѣ XIII в. и имѣлъ своихъ удѣльныхъ князей Мезецкихъ или Мешерскихъ. Въ концѣ XIV в. М. подпалъ подъ власть Витовта, В. кн. Литовскаго, но въ 1494 г. по миру, заключенному между Иоанномъ III и В. кн. Литовскимъ Александромъ, остался за Россію, при чемъ въ условіи говорено, что кн. Мезецки кому хотять, тому и служатъ. Въ 1503 г. по духовному завѣщанію Иоанна III Мещ. достался сыну его Дмитрію, въ 1533 г. перешелъ къ кн. Юрію, сыну В. кн. Василія Иоанновича, а въ 1572 г., завѣщаніемъ Иоанна Грознаго, назначенъ сыну его Иоанну. Въ 1584 г. окрестности города были опустошены Ногайцами и Крымскими татарами; къ этому времени относится построение укрѣпленія, состоявшаго изъ деревянной стѣны, въ 124 саж., съ 2 пробѣжиями и 4 глухими башнями. Въ царствованіе Шуйскаго городъ, занятый царскими войсками, успѣшно сопротивлялся нападеніямъ самозванцевъ; въ 1610 г. запорожскіе казаки ограбили М., а жителей по большей части перерѣзали, въ 1618 г. Мещ. овладѣли Поляки, но по Деулинскому договору опять возвратили Россіи. Впослѣдствіи Мещ. много терпѣлъ отъ грабежей разбойниковъ, скрывавшихся въ Брынскихъ лѣсахъ. Въ 1708 г. Мещ. приписанъ къ Смоленской г., въ 1719 г. состоялъ въ Калужской провинціи Московской г., въ 1776 г. назначенъ уѣзднымъ городомъ Калужскаго вѣдѣстничества. Около 1780 г. въ г-дѣ было ч. ж. 1,608 д. об. п., дом. 321. Въ 1836 г. г-дѣ до половины былъ разрушенъ пронесшеюся бурей. По свѣд. за 1864 г., ч. ж. 7,823 д. об. п. (4,047 м. п.), изъ нихъ купцовъ 1,525, мѣщанъ 5,058. Жители почти всѣ православные. Въ 1864 г. въ городѣ находилось церквей 5 (4 кам.), изъ нихъ лѣтній соборъ Благовѣщенія основ. въ 1832 г., зимній соборъ тоже Благовѣщенія около 1700 г., церк. Рожд. Христова постр. до 1732 г. на высокомъ курганѣ, гдѣ находилось, по преданію, древнее городище; церковь св. Афанасія основ. около 1700 г., къ ней былъ приписанъ женскій *Петровский* мон., основанный въ 1707 г. бояриномъ Ѳ. А. Лопухиннымъ, отцемъ Евдокии, первой супруги Петра I; монаст. этотъ упраздненъ въ 1761 г. Домовъ 494 (32 кам.), магазиновъ 2, лавокъ 54, кро-

мѣ того на ярмарочной площади лавокъ 451, трактиръ, харчевенъ 3, постоянныхъ дворовъ 11, городская больница, при кладбищенской церкви богадѣльня, театр, уѣздное (съ 1833 г.) и приходское (съ 1814 г.) училища, женская школа, содержащая городомъ. Доходъ города на 1862 г. исчисленъ въ 5,879 р.; городъ имѣетъ во владѣніи выгонной земли 488 дес., 3 дома, водяную мельницу и 450 дерев. лавокъ. По недостатку земли, жители хлѣбопашествомъ не занимаются и только до 9 семействъ обрабатываютъ огороды, нанявая землю въ у-дѣ у помѣщиковъ; въ 1864 г. ремесленниковъ 245 (67 мастер.), изъ нихъ кузнецовъ 43, сортировальщиковъ щетины 64; въ 1861 г. уходило на заработки въ другія мѣстности 120 купцовъ и 470 мѣщанъ, большая же часть мѣщанъ и купцовъ занимаются мелкою торговлею; довольно значительныя выгоды получаютъ жители отъ отдачи своихъ домовъ въ наемъ во время Петровской ярмарки. Въ г-дѣ производится значительная торговля пенькою, коноплянымъ сѣменемъ, щетиною, кожами и хлѣбомъ; всѣ эти товары идутъ преимущественно къ Калужской и Смоленскимъ приставкамъ, частію гужемъ черезъ Калугу въ Москву. Базары; ярмарокъ 2: Петровская съ 27 іюня по 3 іюля и Георгіевская 23 апрѣля; на нихъ въ 1861—63 г. средн. числомъ ежегодно привозилось разныхъ товаровъ на 254,440 р., продавалось на 127,714 р. Особенно значительна Петровская ярмарка, учрежденная въ нач. XVIII в. около бывшаго Петровскаго монастыря, съ цѣлю, чтобы ярмарочные доходы могли поддерживать инокинъ; въ 1725 г. ярмарка перенесена на нагорную сторону къ Георгіевскому мон., который съ этого времени сталъ пользоваться доходами вмѣстѣ съ Петровскимъ, а въ 1777 г. площадь и всѣ постройки приобрѣтены городомъ. На петров. ярм. въ 1861—63 г. средн. чис. ежегодно привозилось на 238 т. р., продавалось на 119 т. р. Главные предметы торга составляютъ бумажныя, шерстяныя и шелковыя матеріи, галантерейныя, бакалейныя и колониальныя товары, кожи, стеклянная посуда; кромѣ того, пригоняются лошади (на 19 т. р.) и скоть (на 3 т. р.). Купцы пріѣзжаютъ изъ Московской, Тульской и своей гг.; пріѣзжихъ бываетъ до 8 т. чел. На георгіевскую ярмарку привозятъ хлѣбъ и разные крестьянскіе товары. Въ 1862 г. купеческихъ капиталовъ было объявлено 131, нѣкоторые изъ купцовъ торгуютъ внѣ города, а нѣкоторые совсѣмъ не занимаются торговлею. Заводская дѣятельность

въ 1864 г. ограничивалась незначительными заводами: 2 самотошными, 3 маслобійными, 1 пивовареннымъ и 2 кирпичными.

(Кн. Больш. Чертежа, Спасскаго, с. 113; Топограф. Извѣст. 1771 г., с. 202; Опис. Калуж. наместнич., изд. 1786 г., с. 42; Матер. для Статис., изд. Мин. Вн. Д. 1839 г., отд. 3, с. 208; Воен. статист. Калуж. губ., с. 104, 140; Город. посел., т. II, с. 373; Эконом. состоян. город. посел., ч. I, тетр. XIV, с. 20; Попроцій, Калуж. губ., ч. II, с. 483; Вѣстн. И. Р. Геогр. Общ. 1859 г., ч. XV, свѣсь, с. 1; Жур. Мин. Вн. Д. 1855 г., т. XV, свѣсь, с. 13; С.-Петербург. вѣдом. 1815 г., N 10, 60; Калуж. губ. вѣдом. 1847 г. N 4, 1848 г. N 33, 1853 г. N 37; А. Н., Описание города Мещовска и его уѣзда со всеми лежащими въ нихъ дачами (безъ означенія года и мѣста печата)).

II. *Мещовскій* у-дѣ, почти въ сред. части г-ни. Простр. его, по военно-топогр. съемкѣ, 50,3 кв. м. или 2,433 кв. в. (по Швейцеру 52,07 кв. м. или 2,519 кв. в.). Площадь уѣзда занимаетъ одно изъ возвышенныхъ мѣстъ губернии и пересѣкается глубокими долинами протекающихъ рѣчекъ; особенно возвышена запад. часть. Абс. выс. достигаетъ въ с. части у д. *Надпной* ($54^{\circ}31'$ с. ш., $53^{\circ}11'$ в. д.) 791 фут., на зап. у *Которья* ($54^{\circ}23'$ с. ш., $52^{\circ}28'$ в. д.) 875 фут., въ ю.-в. части при д. *Деревяниной* ($54^{\circ}15'$ с. ш., $52^{\circ}50'$ в. д.) 830 фут., при *Собалеви* ($54^{\circ}14'$ с. ш., $52^{\circ}34'$ в. д.) 832 фут., на югѣ при с. *Волкоть* ($54^{\circ}9'$ с. ш., $52^{\circ}52'$ в. д.) 749 фут., при *Охотномъ* ($54^{\circ}5'$ с. ш., $52^{\circ}47'$ в. д.) 796 фут., въ восточ. части при *Липицахъ* ($54^{\circ}20'$ с. ш., $53^{\circ}19'$ в. д.) 786 фут. Почва уѣзда почти исключительно состоитъ изъ суглинка хорошихъ качествъ, особенно въ в. его половинѣ, гдѣ, кромѣ того, попадаются и черноземъ; только въ самой сѣв. части, близъ р. Угры, на с.-з., къ границѣ Мосальскаго у., и на ю.-з., къ Жиздринскому у., попадаетъ почва супесчаная и мѣстами песчаная. Вообще во всей вост. половинѣ уѣзда почва гораздо плодороднѣе, чѣмъ въ запад., гдѣ пахатный слой тоньше и гдѣ подпочва мѣстами состоитъ изъ тяжелой глины или изъ глины съ прииѣсью песку и камня. Минеральныя богатства уѣзда состоятъ изъ хорошей глины, дикаго камня, известняка (по бер. рр. Брныи и Ресы), слюды и признаковъ желѣзной и мѣдной руды; такъ желѣзная руда находится въ дачахъ д. *Бордыкиной* (Бадмына) въ 29 в. отъ Мещовска, а мѣдная на землѣ с. *Серебрянаго* въ 2 в. отъ города, здѣсь мѣдь находится въ ломкахъ дикаго камня; руды эти не разрабатываются. При сс. *Чавль* въ 7 в., *Писковъ* въ 19 в. и въ 1 в. отъ Мещовска находятся ключи, имѣющие цѣлебное свойство и содержащія много желѣзистыхъ частицъ. Вся площадь уѣзда лежитъ въ системѣ р. Оми; сѣвер. и запад. части у-да орошаются при-

токами р. *Угры*, которая только на протяженіи 11 в. служить границею съ Мещовскимъ у., въ юж. и ю.-в. частяхъ протекають притоки р. *Жиздры*, которая течетъ вѣдъ предѣловъ уѣзда. Всѣ рѣчки уѣзда несудоходны. Въ Угру впадаютъ съ прав. стороны: *Реса* съ Серпейкой, *Ужатъю* принадлежащая уѣзду только верхнею частію *Жиздринка*, *Теча* съ Крапивенкой, *Песочной*, *Больш. Березуемъ*, который принимаетъ *Мал. Березуи* и *Безвиль*. Изъ притоковъ *Жиздры* принадлежать у-ду только верхнею частію: *Брныи* съ *Боршовкой*, *Немерзской*, *Уружкой*, *Серена* съ *Перемерней*, *Ольшанкой*, *Тупиной* и *Больш. Нигвой*. Озеръ немного и тѣ незначительны; изъ нихъ самая большія: *Платовское* дл. 1 в., шир. 25—50 саж., *Трекуровка* $1\frac{1}{2}$ в. въ окружн., близъ с-ца *Сосновцы* 400 саж. дл., 90 саж. шир., *Залидовое* 220 саж. дл., 30 саж. шир., *Лаврентьевское* 200 саж. дл., 15 саж. шир. Болота встрѣчаются также небольшими пространствами, какъ напр. въ запад. части между дд. *Савенками* и *Сборовой* болото простирается на 3 в. дл. и 2 в. въ шир., къ ю. отъ хут. *Алешинскаго* въ 2 в. 275 саж. дл. и 375 саж. шир., между дер. *Жалобиной*, *Истоками*, *Травкиной* и *Чортовой* лежитъ группа небольшихъ болотъ на пространствѣ $1\frac{1}{2}$ кв. в. Въ лѣсномъ отношеніи уѣздъ есть бѣднѣйшій въ цѣлой губернии; подъ лѣсами до 22 т. десят., т. е. около 9% всей площади, изъ нихъ строеваго лѣса до $7\frac{1}{2}$ т. десят.; казеннаго лѣса въ 1858 г. было 3,165 десят. Лѣса сохраняются только у казенныхъ крестьянъ; не только лѣсъ для построекъ, но и на дрова закупается вер. за 50—40; особенно бѣдна лѣсомъ восточ. половина у-да; господствующію породу составляетъ береза, рѣже осина. По свѣд. за 1864 г. ч. ж. въ уѣздѣ (безъ Мещовска, но съ Серпейскомъ) 99,108 д. об. п. (48,933 м. п.), съ Мещовскомъ на 1 кв. м. по 2,097 д. об. п. Въ уѣздѣ (безъ городовъ) было дворянъ 380, крестьянъ казен. 14,146, вышед. изъ крѣп. завис. 74,169. Кромѣ 1,474 раскольничковъ, жители всѣ православные. Въ 1864 г. въ уѣздѣ находилось церквей 84, изъ коихъ древнѣйшія въ с. *Чемодановъ* св. Николая основ. въ 1605 г., въ *Наумовъ* св. Димитрія 1600 г. и *Мезеницой* Знаменія 1696 г., *Георгиевскій* заштат. монастырь въ $\frac{1}{2}$ в. отъ города, раскольничья молезна. Уѣздъ раздѣленъ на 2 стана. Жители разиѣщаются въ 440 поселкахъ, изъ коихъ заштат. городъ *Серпейскъ*, селъ 82, селець 128, деревень 213, мелкихъ поселковъ 16. Селеній, имѣющихъ жителей менѣе

100 д. об. п. — 140, отъ 100 до 500 д. об. п. — 281, отъ 500 до 1 т. д. об. п. — 16 и свыше 1 т. д. об. п. — три: *Серпейскъ* съ 1,637 д. об. п., *Беклемышево* съ 1,091 и *Щелканово* съ 1,031. Хлѣбопашество составляетъ главное занятіе жителей; подъ пяпнями до 182 т. десят., т. е. около 72% всей площади. Оно идетъ гораздо усѣбнѣе въ вост. части, чѣмъ въ запад.; изъ восточ. части хлѣбъ сбывается даже въ Смоленскую губ. На винокурениіе идетъ мало, въ 1862 — 63 гг. 1 винокурениій заводъ употребилъ только 55,969 пуд. муки. Въ нѣкоторыхъ селеніяхъ сѣютъ много конопли, сѣмена и волокна которой служатъ предметомъ сбыта; изъ коноплянаго сѣмени бьютъ въ значительномъ количествѣ масло, сбываемое въ Сухиничи и Мещовскѣ. Другія отрасли сельской промышленности, какъ-то: скотоводство, огородничество и садоводство, находятся не на высокой степени развитія. Изъ ремеселъ между крестьянами распространены въ особенности плотничество и портняжничество; плотники выходятъ на работы въ Кіевъ, Черниговъ, Одессу, Таганрогъ и вообще на югъ Россіи. Въ 1858 г. изъ 5,399 ревизскихъ душъ м. п. казенныхъ крестьянъ выходило изъ уѣзда по паспортамъ и билетамъ 2,538 человекъ, т. е. до 47%о, изъ нихъ 1,372 ушло болѣе чѣмъ на 1/2 года. Заводская дѣятельность уѣзда ничтожна: въ 1864 г. ограничивалась 28 маслوبيльными заводами, 15 кирпичными и 1 винокурениимъ; послѣдній находится въ с. *Немерзкая*, выкуралъ въ 1862 — 63 г. 22,700 ведеръ безводнаго спирта. Ярмарки бываютъ въ сс. *Серебрянскъ* 9 мая, *Барятинъ* въ день Вознесенія, *Щелкановъ* въ день св. Троицы, *Бышковичахъ* 23 іюня и *Никольскомъ* 8 іюля и 22 октября; на нихъ въ 1861—68 гг. среднимъ числомъ ежегодно привозилось на 26 т. р., продавалось на 15 т.; на лучшую изъ нихъ въ с. *Щелкановъ* привозится на 9 т. р., продается на 6 т. р.

(См. Калужская губ. и Попроецкаго, Калуж. губ., изд. 1864 г., 2 ч.; Калуж. губ. вѣд. 1856 г. N 37 (Ланетри, Мещовскій у.), 1856 г. N 8—12 (села Мещовскаго у. въ 1826 г.), N 18—18 (Статист. свѣд. о Мещов. у. времени Петра Великаго); Жур. Мил. Вн. Д. 1833 г., т. I, свѣд., с. 17 (Цыбальна ключа)).

Мигино, село (каз.), Нижегородской г., Васильскаго у., въ 50 в. отъ у. г-да, при р. Уронгѣ. Ч. ж. 1,387 д. об. п., 196 дв. Село это основано Нижегородскимъ Благовѣщенскимъ монастыремъ и утверждено за нимъ грамотою вел. кн. Нижегородскаго Даниила Борисовича. Въ 1410 г. во время похода

Іоанна IV на Казань, Мигино было разорено Черемисою, но возобновлено въ 1588 г.

(Огородниковъ, Стат. изслѣд. 1854 г.; рукоп.: Актн Археог. изслѣд., т. I, с. 14, N 18).

Миголоши (*Миголоши*), село (каз.), Новгородской г., Боровичскаго у., въ 60 в. отъ у. г-да, при р. Миголошѣ. Ч. ж. 137 д. об. п., 19 дв. Здѣсь находилась муж. пустынь, приписанная до изданія штатовъ къ Столбенской пустыни, а при изданіи штатовъ церкви ея обращены въ приходскія. Нынѣ здѣсь 2 церкви: деревян. во имя Владимір. Бож. Матери, основ. въ 1787 г., и другая камен. во имя Св. Іоанна Воинна.

(Истор. Рос. Герар., ч. V, с. 66; Памят. кн. Новгород. г. на 1856 г., апрѣл., с. 31).

Мигри - чай, р., лѣв. прит. Аракса, Эриванской губерніи, Ордубатскаго уѣзда. Образуется изъ источниковъ и снѣговъ горы Сарыдара, направляется къ ю., п. пройдя всего пространства до 20 вер., впадаетъ въ р. Араксъ въ 1 1/2 вер. ниже сел. Мигри. Рѣка течетъ по ущелію, называемому также *Миринскимъ*, которое въ верхней части глубоко и голыя сѣрныя скалы коего поросли лѣсомъ только внизу; въ нижн. части ущелье расширяется и здѣсь рѣка разводится по канавамъ для поливки полей. Теченіе имѣетъ характеръ горнаго потока, воды въ рѣкѣ всегда достаточно. Ущелье замѣчательно красотою мѣстоположенія; на одной изъ боковыхъ горъ остались башни и стѣны бывшаго укрѣпленія *Амичара*, въ которомъ жители спасали себя и свое имущество отъ грабежей персіанъ. Въ ущельи расположено нѣсколько армяцкихъ и мусульманскихъ селеній, жители которыхъ при обиліи воды сѣютъ хлопчатую бумагу, чагыкъ, табакъ; кромѣ того армяне разводятъ виноградъ, изъ коего приготавлиютъ вино. Лѣтомъ жители мѣсяца на 2 уходятъ въ горы, гдѣ нѣкоторые производятъ посѣвъ хлѣба. Сел. *Мигри* въ 28 в. отъ у. г-да, съ 613 д. об. п., 116 дв., хорошо сохранившеюся церковью. Жители этого села зажиточны болѣе отъ торговли, чѣмъ отъ земледѣлія. Здѣсь горючій сланецъ ошибочно былъ принятъ за каменный уголь.

(В. Ст. Эривано. губ., с. 68; Кавказ. Календ. 1851 г., отд. IV, 41; Обзор. вѣд. за Кавказ., ч. III, 239; Dubois, Voy., IV, 43; Гегемейстеръ, топогр. ош. Прикаспійск. кр., 8, 9; Гор. Жур. 1859 г., ч. I, с. 462 (изъ Bullet. de la Société Imp. des Natural. de Moscou, an. 1858, III—16me livr.).

Мигулинская, станица, казачья, Земли Войска Донскаго, Усть-Медвѣдицкаго округа, на правомъ берегу Дона, въ 118 в. отъ ст. Усть-Медвѣдицкой. Ч. ж. по свѣд. 1859 г., 963 д. об. п. (661 м. п.). Двор. 493, цер-

ковъ православ. 1, приходское училище, ярмарка.

(Краснова, З. В. Дюскаго, с. 124 и 376; Воен. Ст. Опис. З. В. Д., с. 230, свѣд. спец. 10; Кёррен, Reise, s. 163).

Мидельгрундъ: 1) каменистая банка въ зап. части Финскаго зал., къ с.-з. отъ Ревеля, между о-вами Наргенъ и Малымъ Карлосомъ (въ 3¹/₂ в. отъ послѣдняго), длиной въ 1 в., шир. отъ 200—300 саж.; глуб. 12 ф.; при южной ея оконечности ставится вѣха съ краснымъ флагомъ, при сѣверной—съ бѣлымъ.

(Наргевъ, лоц., 1, 92; Сармчевъ, лоц., 123; Klint, p. 110).

2) Каменистая банка въ восточной части Финскаго зал., между м. Колганна (на Соикиномъ пол.), и о-вомъ Сескаромъ, къ в. отъ мели Вестгрундъ; длиной въ 1¹/₂ в., шириной 1 в., глубиной отъ 2—4 ф.; называется также Велиматала.

(Klint, Beschr. v. d. Küsten. 110; Сармчевъ, лоц., 39).

Мизочъ, мѣст. (влад.), Волынской г., Дубянскаго у., въ 30 в. отъ у. г-да, при р. Стубель. Ч. ж. 1316 д. об. п., 126 двор., правосл. церковь, приходское училище, винокурен., пивоварен., кожевен. и кирпичный заводы. Мѣстечкомъ учреждено по грамотѣ Августа III, въ 1759 г.

(Город. посел., ч. I, с. 409).

Мизяковъ или *Мидзяковъ*, мѣст. (казен.), Подольской г., Винницкаго у., въ 20 в. отъ у. г-да, при р. Сгарѣ. Ч. ж. 1117 д. об. п., 148 двор., и правосл. церковь. М. возникъ около 1757 г. и назывался первоначально Колумновымъ; въ люстраціи 1789 г. онъ уже носитъ название Мизякова. Во время Польскаго владычества находился въ Брацлавскомъ воеводствѣ Винницкаго повѣта.

(Ballasky, Staroz. Polsk., II, str. 1,381; Город. посел., ч. IV, с. 101; Ж. М. В. Д. 1845 г., IX, 512).

Миколаево, мѣст. (влад.), въ Списк. насел. м. мѣст. названо слободой), Вилен. г., Дисненскаго у., въ 7 в. отъ у. г-да, при р. Дисненкѣ. Ч. ж. 9 д. об. п., 2 дв., правосл. церковь.

(Город. посел., I, 186).

Миколаевщина, мѣст. (называется также и селомъ), Минской г. и у., въ 80 в. отъ Минска, при р. Нѣманѣ. Оно известно съ нач. XVII в. Ч. ж. 559 д. об. п., 103 дв., правосл. церковь.

(Город. посел., ч. III, с. 133).

Микулино Городище, (*Никулино Городище*), село (влад.), Тверской г., Старинскаго у., въ 40 в. отъ у. г-да, при р. Шошѣ. Село это въ XIV в. было городкомъ Тверскаго княжества; въ 1875 г. во время войны в. кн. Тверскаго Михаила Александровича съ В. Кн. Московскимъ, Дмитріемъ Ивановичемъ, Микулинъ городокъ былъ взятъ послѣднимъ; жители же выведены въ плѣнъ. По смерти в. кн.

Михаила Александровича, въ 1398 г., Микулинъ достался сыну его, Ивану, и имѣлъ своихъ удѣльныхъ князей, которые назывались Микулинскими. Ч. ж. 662 д. об. п., 80 дв., церковь во имя арх. Михаила, построенная в. кн. Михаиломъ Александровичемъ; въ ней погребены нѣкоторые изъ князей Микулинскихъ. Около села видны остатки бывшихъ укрѣпленій.

(Пол. Собр. Законовъ, ч. V, с. 234, 232; Жур. Мин. Гос. Им. 1838 г., т. LXVII, с. 64; Преображенскій, оп. Твер. г., 333).

Микулинъ (*Городище*), мѣст., Могилевской г., Оршанскаго у., въ 79 в. отъ у. г-да, близъ Смоленской границы, при оз. Голобаѣ, расположено на горѣ, окруженной озерами и остатками древнякъ укрѣпленій, почему въ народѣ называется *Городищемъ*. Эти остатки древнихъ городищъ показываютъ, что мѣстечко было когда-то укрѣпленнымъ городкомъ. Хотя въ XII и XIV в. въ лѣтописяхъ встрѣчается имя Микулина, но первое, т. е. XII в., относится къ Микулину въ Галиціи, а съ XIV в. и до сихъ поръ существуетъ въ видѣ села *Микулино Городище* (см. это сл.), Тверской г. Микулинъ же Могилевскій встрѣчается въ XIV в. въ числѣ литовскихъ городовъ, а въ XVII в. принадлежалъ къ Витебскому повѣту и служилъ сборнымъ мѣстомъ войскъ, шедшихъ къ Москвѣ. Въ Пам. кн. Мог. г. сказано ошибочно, что это мѣстечко было однимъ изъ городовъ Тверскаго княжества. Нынѣ здѣсь ч. ж. 1,083 д. об. п., (евреевъ 727), 152 дв., правосл. церковь, 3 еврейск. молитвен. школы.

(Город. посел., ч. III, с. 225; Памат. кн. Могилев. губ. на 1861 г., отд. IV, с. 77).

Микуличи, село (влад.), Киевской г. и у., въ 30 в. къ с.-з. отъ Киева, при верхнемъ ручьѣ Рокача. Ч. ж. 628 д. об. п., 80 дв., церковь во имя Богородицы, основ. въ 1782 г. Оно въ XV в. было отдано Киевскимъ князю Александромъ Васильевичемъ Михаилу Юрьевичу Половцу; потомъ причислилось къ митрополичьему имѣнію, а по присоединеніи края къ Россіи Микуличи съ другими селеніями пожалованы графу Карлу Сакену. Вокругъ села находятся древнія могилы.

(Похилевичъ, сказ. о насел. мѣст. Киев. г., 96).

Микушино (*Троицкое*), село (казен.), Самарской г., Бугурусланскаго у., въ 60 в. отъ у. г-да, при р. Чембулаткѣ. Ч. ж. 1,417 д. об. п., 198 дв. Замѣчательно сѣрными ключами, разбросанными на лѣв. стор. р. Чембулата на протяженіи 3 вер.; вода ихъ осаждаетъ сѣрный илъ или печень. По обѣ стороны р. Чембулата проходятъ горныя возвышенности, состоящая изъ глинистой и известковой породы.

(Оренб. губ. вѣд. 1850 г., N 35, с. 172).

Микушкина Малая, дер. (казен.), Самарской г., Бугурусланскаго у., въ 58 в. отъ у. г-да, при р. Чембулаткѣ. Ч. ж. 447 д. об. п., 63 дв. Въ 300 саж. отъ деревни находится малое озерко (25 саж. дл., 8 саж. шир., 1 арш. глуб.), съ сѣрною водою, оставляющею на днѣ известковый сѣрный осадокъ; вокругъ него распространяется сильный сѣрный запахъ. Чуваши употребляютъ эту воду въ баняхъ для излеченія сыпей. Въ 2 в. отъ деревни находится с. *Троицкое - Микушкино* съ 1,417 д. об. п., 198 дв., церковь.
(Палласъ, путеш., I, 158).

Миланка или *Боково*, иначе *Аннополь*, мѣст. (влад.), Херсонской г., Ананьевскаго у., въ 13 в. отъ у. г-да, при уроч. Миланкѣ. Ч. ж. 865 д. об. п. (434 м. п.). Двор. 99. Основалось вскорѣ послѣ присоединенія Очаковской области. Церковь.
(Зап. Одесск. Общ. Ист., II, 173; Гер. нос. Росс. Имп., т. V, ч. 2, стр. 237).

Милафару, гора въ вѣтви, отдѣляющейся отъ той части главн. Кавказ. хр., которую мы называли Терскимъ Кавказомъ, подъ 42°2' с. ш. и 62°4' в. д., Тифлисской г., Горійскаго у., имѣетъ абс. выс. 3,564 фут.
(Хаджио, географ. полож. и высоты, с. 18).

Миленино, село (влад.), Тульской г., Крапивинскаго у., въ 30 в. отъ у. г-да, при р. Угѣ. Ч. ж. 270 д. об. п., 34 дв. Около деревни, на прав. бер. Угъ, видно обнаженіе горныхъ породъ, въ которыхъ замѣтно непосредственное налеганіе горноизвестковой формации на системѣ пластовъ верхне-девонскихъ, съ *Spirigera Puschiana*.
(г. ж. 1833 г., III, 372).

Милашевичево или *Покровское*, мѣст. влад., Херсонской г-нии, Ананьевскаго у-да, при рч. Чичиклесѣ, въ 130 в. отъ у. г-да. Окрестности этого поселенія носятъ на себѣ слѣды древности: кромѣ кургановъ и бабъ, тутъ есть остатки земляныхъ сооружений, вслѣдствіе чего полагаютъ, что здѣсь находилось турецкое укрѣпленіе Чачакы. Нынѣшнее поселеніе возникло въ концѣ XVIII в., когда этотъ край заселился выходцами изъ Турціи, Волохами, Молдаванами и Сербамъ. Мѣстечко учреждено въ 1843 г. Ч. жит. 1,152 об. п. (594 м. п.). Дворовъ 205. Церковь.
(Зап. Одес. Общ. Ист., II, с. 232; Шиндта, Херс. г., II, 261; Гер. Посел. Р. Имп., т. V, ч. 2, с. 237).

Миля или *Миля*, р., Якутской обл., г-вн. пр. Алдана. Напр. сначала къ ю., потомъ къ в., дл. теч. 120 вер. Берега рѣки гористы, мѣстами круты, обрывисты и лѣсисты; лѣвме берега выше правыхъ. Долина рѣки широка,

покрыта высокою густою травою и множествомъ небольшихъ озеръ и удобна для заселенія. Теченіе рѣки весьма быстро. Въ одномъ мѣстѣ долины, впадающая въ М. рѣчка Балаганнахъ—урія, образуетъ прекрасный и широкій водопадъ. Самая Миля имѣетъ здѣсь 5 саж. шир.

(З. Глар. А., IV, 24; З. Сиб. Отд., VI, 2).

Мишиново, село (влад.), Владимирской г., Судогодскаго у., въ 25 в. отъ у. г-да, при р. Мишиновкѣ. Ч. ж. 564 д. об. п., 137 дв., церковь св. Николая Чудотворца, построенная Царевн. Евдокіею Алексѣвною въ честь находившейся здѣсь древней иконы св. Николая. Ею же присланы сюда, и до сихъ поръ сохраняющіеся, потиръ и образъ муч. Евдокин.
(Влад. губ. вѣд. 1831 г., N 50, с. 240, 1833 г., N 5; Тихо-правовъ, спис. нас. м. Владимир. г., с. 276. Его же, Владимир. Сборн., с. 118).

Милославичи, мѣст. (влад.), Могилевской г., Климовицкаго у., въ 20 в. отъ у. г-да, при р. Ипути. При присоединеніи Бѣлорусіи къ Россіи въ 1773 г. Милославичи назначены уѣзднымъ городомъ Могилевской г., при новомъ же распредѣленіи уѣздовъ въ 1777 г. они не показаны въ числѣ городовъ, а въ 1784 г. значутся подъ именемъ мѣстечка. Ч. ж. 490 д. об. п. (115 евреевъ), 63 дв., прав. церковь, еврейс. молитвен. школа, торги въ день Вознесенія и 1 октября.
(Пам. кн. Могилев. губ. на 1861 г., отд. IV, с. 33; Город. посел., ч. III, с. 222).

Милость Куракина, мѣст., влад., Екатеринбургской г-нии, Ростовскаго у-да, при рч. Каменкѣ, по почтовому тракту изъ Таганрога въ Славяносербскъ, въ 56 в. къ с.-в. отъ Ростова. Учреждено въ 1841 г. Ч. жит., по свѣд. 1859 г., 576 об. п. (305 м. п.), великоруссовъ и малоруссовъ. Домовъ 90. Церковь прав. 1; почтовая станція; становаая квартира; ярмарка 1, заводъ 1.

Мильграбень, протокъ оз. Шгинте въ З. Двину, (въ 4 в. отъ ея устья), имѣетъ 1¹/₂ в. длины, при 100 саж. шир., служитъ стокомъ цѣлой системѣ водъ, расположенной между нижними теченіями рѣкъ З. Двины и Лифляндской Аа; оз. Штинте имѣетъ до 6¹/₂ в. длины и соединяется протокомъ Мельдеруппе (2¹/₂ вер. длины и до 50 саж. ширины) съ оз. Эгель; кромѣ того въ Мельдеруппе впадаетъ съ о. стокъ Большаго Бѣлаго оз., соединеннаго съ Малымъ Бѣлымъ оз.; оз. Эгель имѣетъ 5¹/₂ в. длины и принимаетъ рѣки Большой (87 в. длины) и Малый (92 в.) Эгель. Обѣ текутъ въ Рижскомъ у. въ низменныхъ, лѣсистыхъ берегахъ, въ западн.

напр., при ширинѣ 7—15 саж. Сплава по нимъ не производится. Протоки Мильграбенъ и Мельдеруппе служатъ для доставки продуктовъ на многочисл. фабрики, устроенныя по берегамъ озеръ Штинте и Эгель, а также и отправки съ фабрикъ въ Ригу фабричныхъ издѣлій.

(В. Ст. Ливоніи, 123).

Мильзу-кальнѣсъ, латышское названіе горы Гюнингъ или Ризенбергъ; Курляндской губ., верстахъ въ 10 отъ берега Рижскаго зал., между оз. Ангерскимъ и Кангерскимъ; составляетъ с.-в. оконечность вост. половины возвышенности Курляндскаго полуострова; возвышается на 344 ф.

(Poussart, Kurland., 171).

Мильково селеніе, Приморской обл. въ Камчаткѣ, на бер. р. Камчатки, которая отсюда становится судоходною, въ 12 вер. ниже Верхней Камчатки. М. замѣчательна тѣмъ, что здѣсь, какъ въ одномъ изъ удобнѣйшихъ мѣстъ на полуос-вѣ, произведены были опыты земледѣлія, не увѣнчавшіеся однакоже успѣхомъ. Впрочемъ картофель и нѣкоторыя овощи произрастаютъ здѣсь хорошо. Изъ Милькова виднѣе простирающійся вдоль прав. бер. Камчатки, *Мильковский* хр., отдѣляющій эту рѣку отъ моря. Мильк. горы достигаютъ до предѣла лѣсной растительности и состоятъ изъ метаморф. сланцевъ и граувакки.

(Lewers, В., 15; Cochrane ped. Journ., II, 29; Ergman, R., III, 439, 467, 530; Словоцова, ист. об. II, 129; Гагемейстера, III, 681; Kitzitz, II, 271; Dittmar, въ Bull. ph. math., 1836, p. 248).

Милюшки, село, влад. и казач., Полтавской г-нии, Хорольскаго у-да, по Миргородскому транспортному тракту, при р. Хоролѣ, въ 18 в. отъ у. г-да. Ч. жит. по свѣд. 1859 г., 1,456 об. п. (751 м. п.). Дворовъ 183.

Милляновичи, мѣст. (каз.), Волынской г., Ковельскаго у., въ 15 в. отъ у. г-да. Ч. ж. 536 д. об. п., 89 двор., и правосл. церковь. По показанію священника около мѣстечка среди болота видна насыпь, на которой кн. Курбскій (въ концѣ XVI в.) основалъ замокъ. (Город. посел., I, 411).

Милятинъ, мѣст. (влад.), Волынской г., Владимирскаго у., въ 40 в. отъ у. г-да, при прудѣ. Ч. ж. 205 д. об. п., 17 двор., правосл. церковь и еврейс. синагога.

(Город. посел., I, 468).

Мимбалпинскій рыбный промисель (ватага), Вакинской г., по р. Араксу, вер. въ 15 отъ устья. На немъ, въ періодъ 1848—1854 г. (7 лѣтъ), поймано осетровъ 5,630 и севрюгъ 26,614).

(Исл. о осет. рыбел. въ Россіи, т. V, таб. 117, 121).

Мингрелія, см. въ дополненіяхъ.

Миндацико, развалины небольшой крѣпости съ церковью, Кутанской г., Рачинскаго у., въ 26 верс. отъ Ови. По преданію, въ крѣпости былъ заключенъ владѣтельный князь Ростумъ Эривостъ, ослѣпленный при Соломонѣ I, за убійство кн. Джапара Джапаридзе.

(Заказ. Вѣст. 1849 г., N 40, с. 182).

Минейки, дер. (влад.), Киевской г., Родомильскаго у., въ 20 в. отъ у. г-да и въ 1/2 вер. отъ с. Староселья, на прав. бер. р. Мыки. Ч. ж. 369 д. об. п., 52 дв., дерев. церковь (на лѣв. бер. Мыки), основ. въ 1752 г. и въ 1796 г. приписанная къ с. Староселью. Въ деревнѣ есть древище городище, окруженное валами и рвомъ; въ немъ замѣтны слѣды бывшей церкви и кладбища по древнимъ каменнымъ надгробнымъ памятникамъ.

(Похвалевичъ, сказ. о насел. мѣст. Киев. г., 174).

Минина, дер. (удѣл.), Московскои г., Бронницкаго у., въ 35 в. отъ у. г-да, при р. Гжелкѣ. Ч. ж. 526 д. об. п., 52 дв. Здѣсь находится самое большое пространство (123,000 кв. саж.) мѣсторожденія гжелской глины. Хорошая глина встрѣчается на глуб. 15—18 арш. Въ 1861 г. при деревнѣ находилась 1 фаянсовый заводъ (крестьян. Горьшова), на которомъ выдѣлено 410 дюж. столовой посуды, на 1,200 р.

(Гор. Жур. 1862 г., ч. I, с. 38—40).

Минины, село (влад.), Киевской г., Родомильскаго у., въ 12 в. отъ у. г-да, на лѣв. бер. р. Тетерева. Ч. ж. 556 д. об. п., 72 дв., церковь во имя св. Николая, основ. въ 1833 г. Въ 1783 г. въ селѣ было 155 жителей, 33 дв. Около села находится древнее городище, имѣющее дл. 27 1/2, шир. 17 1/2 саж.

(Похвалевичъ, сказан. о насел. мѣст. Киев. г., 142).

Минисей, горн. кряжъ въ 40 в. отъ Ледовитаго моря на тундрѣ, состоитъ изъ трехъ значительныхъ горъ: *Арконай*, собственно *Минисей* и третьей самой сѣверной, похъ 68°29' с. ш., 83°57' в. д., названной *Константиновимъ Камнемъ* (см. это сл.) и составляющей самую сѣвер. оконечность Уральскаго хребта. Собственно Минисей нѣтъ 1818 р. ф. абс. выс. и не достигаетъ сѣвн. линіи.

(Вул. Г. Об., кн. VI, с. 272—273; Юрьевъ, от. Сѣв. Урала, с. 48; Гошманъ, пут., с. 146, 164).

Минія или *Минге*, р., Ковенской г., впадающая въ Куриш-гафъ въ прусскіяхъ предѣлахъ. Береть начало изъ болотъ Тельшевск. у., направляется сначала къ з.-с.-з., а потомъ круто поворачивая къ ю.-ю.-з. за мѣст. Горждами, вступаетъ въ прусскіе предѣлы. Дл. теч. до 180 вер., изъ коихъ 130 въ русскіяхъ предѣлахъ. Шир. М. въ русскіяхъ предѣлахъ до 40 саж., глуб. до 12 ф. Берега

въ русскихъ предѣлахъ высоки и круты, въ прусскихъ низменны. На рѣкѣ нѣсколько мостовъ, какъ напр. у Горждовъ. Весною разливъ рѣки производятъ иногда значительныя опустошенія. Сплавъ по М. ничтоженъ. Прит. сѣва: Оконта, Жвама, Вевиржа, Тенепсь; справа: Бобрунга и Саланта.

(Stackenberg, Hydr., I, 194; Азовская, Ковен. г., с. 91).

Минская губернія, одна изъ сѣверо-запад. губерній Европ. Россіи. Простр. ея, по исчисленію Швейкера, 1,621,52 кв. м. или 78,457 кв. в. (по исчисленію военно-топографическаго депо 75,753 кв. в.). По физическому своему характеру г-ія раздѣляется на 2 части. Первая сѣверо-западная, меньшая по пространству (до 16,500 кв. в.), состоитъ изъ уу. Новогрудскаго, Минскаго, запад. части Борисовскаго, Слуцкаго и ю.-в. части Игуменскаго; она болѣе возвышена. Вторая, юго-восточная, болѣе по пространству (до 62 т. кв. м.) состоитъ изъ остальныхъ уѣздовъ г-и; она напротивъ низменна и входитъ въ предѣлы такъ называемаго *Польска*. Въ с.-в. части проходитъ водораздѣлъ, отдѣляющій рѣки Балтійскаго бассейна (Нѣманъ, Вилія) отъ рѣкъ Черноярскаго (сметана Днѣпра). Водораздѣлъ этотъ не представляетъ непрерывнаго ряда высотъ, но образуетъ различныя по величинѣ группы холмовъ. Начинаясь въ сѣв. части Борисовскаго у. и отдѣливъ притоки Зап. Двины отъ Березины, онъ поворачиваетъ къ ю. въ направленіи къ Докшицамъ, у Лысой горы переходитъ въ Минскій у. откуда направляется въ Игуменскій, далѣе въ сѣв. часть Слуцкаго и теряется наконецъ въ низинахъ Пинскаго у. Абс. выс. водораздѣла на сѣв., въ Борисовскомъ у., при *Кожанскъ* или *Бомайскъ* (54°54' с. ш., 45°36' в. д.), достигаетъ 718 фут., при *Утхъ* (54°36' с. ш., 46°18' в. д.) 828 фут., при *Домашкевичахъ* (54°35' с. ш., 45°41' в. д.) 947 фут., еще выше въ Минскомъ у. при *Лысой горѣ* (54°11' с. ш., 45°14' в. д.) наибольшей высоты 1,129 фут., у *Замелья* (54°4' с. ш., 44°42' в. д.) 1,091 фут., у *Свершувки* (53°50' с. ш., 44°57' в. д.) 1,092 фут., у *Дубова* (53°48' с. ш., 44°37' в. д.) 1,117 фут.; при переходѣ въ Игуменскій и Слуцкій уу. онъ значительно понижается; такъ въ юж. оконечности Минскаго у. при с. *Озеръ* (53°37' с. ш., 45°08' в. д.) высота его 722 фут., въ Игуменскомъ у. при *Ковалевичахъ* (53°29' с. ш., 45°23' в. д.) 773 фут., при *Кондратовичахъ* (53°13' с. ш., 44°59' в. д.) 752 фут., въ Слуц-

комъ у. при *Земдѣ* (53°15' с. ш., 45°27' в. д.) 659 фут. Кромѣ описаннаго водораздѣла въ Новогрудскомъ у. и частью на сѣв. Слуцкаго у. проходитъ возвышенность, отдѣляющая системы рр. Нѣмана и Шары. Абс. выс. въ Новогрудскомъ у. при *Амалемонѣ* (53°43' с. ш., 43°32' в. д.) 882 фут., *Пущевичахъ* 53°36' с. ш., 43°27' в. д.) 1,059 фут., *Миратичахъ* (53°27' с. ш., 43°38' в. д.) 840 фут., въ Слуцкомъ у. при *Буковичахъ* (53°09' с. ш., 44°32' в. д.) 777 фут. Юго-вост. часть г-и или *Польске* представляетъ низменную равнину, покрытую непроходимыми болотами и лѣсами. Здѣсь разнобразяетъ мѣстность только такъ называемые острова; населеніе этой части г-и весьма незначительно. Изъ населеннымъ, возвышающимся надъ общимъ уровнемъ, мѣстностямъ (островамъ) относятся часть Пинскаго у. между рр. Ясельдою и Пиюку (Загородье), а также узкія полосы, идущія вдоль крутыхъ и высокихъ береговъ Березины и Днѣпра и возвышающихся береговъ Припяти отъ м. Турова до Мозыря и ниже его до самой границы губерніи. Абс. выс. *Полѣсья* незначительна, особливо въ Пинскомъ у.; абс. выс. въ Бобруйскомъ у. при *Миргорѣ* (53°0' с. ш., 45°35' в. д.) достигаетъ 662 фут., *Макаричахъ* (52°60' с. ш., 45°57' в. д.) 545 фут., при *Ивань-горѣ* (52°50' с. ш., 45°32' в. д.) 609 фут., въ Слуцкомъ у. при *Болотчицахъ* (52°56' с. ш., 45°5' в. д.) 580 фут., *Лютосичахъ* (52°54' с. ш., 44°49' в. д.) 570 фут.; въ Пинскомъ у. возвышеннѣйшій пунктъ при м. *Ложинѣ* 52°21' с. ш., 43°39' в. д.) 589 фут., самый низкій — поверхность р. *Пины* при г-дѣ Пинскѣ 435 фут. и д. *Островъ* (51°55' с. ш., 43°54' в. д.) 459 фут. Въ отношеніи геогностическаго состава и почвы, обѣ части г-и также представляютъ нѣкоторыя различія. Обнаженія сѣверо-западной, возвышенной части губерніи принадлежатъ къ трезичной формации, между тѣмъ какъ юго-восточ. часть вся состоитъ изъ наносовъ и дилювіальныхъ осадковъ позднѣйшаго образованія и характеризуется огромными пространствами торфа и торфяныхъ болотъ. Возвышенности с.-в. части г-и каменисты и покрыты глинистыми, песчано-глинистыми и даже известняковыми пластами; преобладающую почву составляетъ здѣсь суглинокъ и только въ Минскомъ и Борисовскомъ уу. развита песчаная почва. Въ *Полѣсьи* почва преимущественно песчаная и торфянистая, съ примѣсю песка и глинъ. Изъ иско-

пасныхъ богатствъ, кромѣ торфа, въ г-ин находятя болотныя желѣзныя руды, разрабатываемыя въ малыхъ размѣрахъ, известныя въ уу. Игуменскомъ (им. Раваничи), Минскомъ (близъ м. Кайданова), Борисовскомъ (около р. Сервеча и Березины) и Бобруйскомъ (на прав. бер. Березны), мѣлгъ въ Рѣчицкомъ у. близъ застѣвка Волчья гора и Новогрудскомъ при каз. им. Цыринѣ. Восточ. и запад. части Борисовскаго у., западная Минскаго, ю.-з. Игуменскаго, с.-з. Слуцкаго и весь Новогрудскій у. орошаются рѣками Балтійскаго бассейна, остальная же часть губерніи лежатъ въ Черноморскому бассейну. Рѣки Балтійскаго бассейна, принадлежатъ почти всё къ системѣ р. *Нѣмана* и только въ восточ. части Борисовскаго у. проходить р. *Эсса*, входящая въ систему Запад. Двины. Рѣки Черноморскаго бассейна принадлежатъ исключительно къ системѣ р. *Днѣпра*. Оба морскіе бассейна соединены между собою искусственными каналами; на сѣверѣ р. *Эсса* соединена *Березинскимъ* каналомъ съ р. *Березиной* (прит. Днѣпра), на юго-зап. р. *Ясельда* (сист. Днѣпра) соединена *Огинскимъ* каналомъ съ р. *Шарою* (прит. Нѣмана), а р. *Пина* (сист. Днѣпра) *Днѣпровско-Бугскимъ* каналомъ (въ Гродненской г.) съ *Мухомцомъ* (сист. Вислы). Вообще Минская губ. щедро одарена водами какъ проточными, такъ и стоячими. Изъ множества рѣкъ замѣчательны: а) Балтійскаго бассейна *Нѣманъ*, получающій начало въ Игуменскомъ у.; онъ проходитъ собственно въ губерніи на протяженіи 89 в. и по границѣ съ Виленскою губ. на 122 в. Въ Нѣманъ впадаютъ: *Лоша* (дл. 44 в.), *Усса* (дл. 77 в.), *Уша* (дл. 63 в.), *Сервечъ* (дл. 51 в.), принадлежація губерніи всѣмъ своимъ теченіемъ, за тѣмъ *Сула* течетъ въ Минскомъ у. 24 в., далѣе 13 в. составляетъ границу съ Виленскою губ., *Шара*, вытекающая изъ Новогрудскаго у., протекаетъ по уу. Новогрудскому, Слуцкому, по границѣ Пинскаго съ Новогрудскимъ и послѣ 86 в. теченія уходитъ въ Гродненскую губ., *Вилія*, получающая начало въ Борисовскомъ у., принадлежитъ губерніи только верхней частію на 28 в. Кромѣ того, къ системѣ Нѣмана принадлежатъ его притоки: *Вимородокъ*, *Мутыца*, *Ислочъ* (притокъ Березины, впадающей въ Нѣманъ въ предѣлахъ Виленской г.), *Турія*, *Мытоца*, *Турчанка*, *Воловичъ*, *Плиса*, *Балайцы*, *Молчадо*, составляющая границу съ Гродненскою губ. Изъ этихъ рѣкъ въ предѣлахъ губерніи судоходны: Нѣманъ и Шара, (только на 20 в.), сплавы Лоша на 20 в., Усса, Уша, Сер-

вечъ на 17 в. По Нѣману и его притокамъ въ 1859—63 г. среднимъ числомъ ежегодно грузилось 803,962 пуд. на 402,209 р., изъ нихъ хлѣба 672,593 пуд. на 279,440 р., разнаго сѣмени и постваго масла 86,514 пуд. на 67,964 р., пеньки 25,698 пуд. на 33,618 р., льна 12,414 п. на 17,799 р.; сверхъ того изъ губ. Минской, Виленской и Гродненской по Нѣману славлялось лѣса на 116,537 р. Изъ пристаней Нѣмана особенно замѣчательна пристань при м. *Столбцахъ*. б) Черноморскаго бассейна: *Днѣпръ* на всемъ своемъ протяженіи (230 в. съ изгибами) отъ устья р. Березины служащей вост. границею съ губ. Могилевскою и Черниговскою и принадлежащей губерніи слѣдовательно правымъ берегомъ. Въ него впадаютъ: *Березина*, *Ведричь*, *Песочинка*, *Браинка* и *Припеть*. Изъ этихъ рѣкъ особенно значительны судоходныя рр. Березина и Припеть. Въ Березину впадаютъ сплавныя рѣки: *Плиса*, *Рова*, *Уша*, *Свислочь*, *Бобръ*, *Серутъ*, *Ольса*, *Уса*; кромѣ того множество другихъ рѣчекъ. Изъ притоковъ Припети судоходны и сплавы: *Ясельда* съ *Огинскимъ* каналомъ, *Смиръ*, *Горинъ*, *Уборотъ*, *Птичь*, *Стурмень* съ *Стоходомъ*, *Словечна*. Березина орошаетъ вост. часть губерніи, Припеть съ своими притоками всю южн. часть. По сплавнымъ и судоходнымъ рѣкамъ въ 1859—62 г. среднимъ числомъ ежегодно грузилось: собственно на *Днѣпрѣ* на 182,711 руб. (хлѣба 64,052 п. на 32,948 р., камня на 2,312 р., дегтя 32,569 п. на 14,792 р., лѣса и лѣсн. надѣлій на 67 т. р.), на р. *Березинѣ* и ея притокамъ на 327,121 р. (хлѣба 8,600 пуд. на 4,975 р., стекла на 2,250 р., дегтя 67,283 пуд. на 27,869 р., лѣса и надѣлій на 293,500 р.), на р. *Припети* съ притоками и *Огинскимъ* каналомъ на 430,291 р. (хлѣба 214,990 пуд. на 126,879 р., сѣмени 18,831 пуд. на 10,549 р., сала 7,788 п. на 19,109 р., шерсти 547 пуд. на 4,850 р., камня на 5,425 р., дегтя и смолы 56,531 п. на 29,736 р., лѣса и лѣсн. надѣлій на 210,381 руб.). Такимъ образомъ по всей Днѣпровской системѣ отпущено на 940,123 р., изъ коихъ лѣса и лѣсн. надѣлій на 570,881 р., смолы и дегтя на 72,397 р., хлѣба на 164,803 руб. Къ стоячимъ водамъ губерніи относятся озера и болота. Первые хотя и многочисленны, однакоже болѣею частью незначительны и не приносятъ краю особой выгоды; они преимущественно лежатъ въ Полѣсьѣ. Изъ озеръ болѣе другихъ замѣчательны: въ Мозырскомъ уѣздѣ *Вяль* (Жидь), занимающее площадь въ 64 кв. в. и замѣчательное по

рибною ловлѣ; въ Пинскомъ у-дѣ: *Святницкое* (7 в. дл., 4 в. шир.), служащее резервуаромъ для питанія Огненскаго канала, *Вулыко* (Вольяское), близъ Огненскаго канала, составляющее удобную пристань для выгрузки судовъ и плотовъ, проходящихъ по Огненскому каналу; въ Берисовскомъ у-дѣ оз. *Берешто*, выпускающее р. Берешту, притокъ Эссы (системы Зап. Двины), и *Плавю*, дающее начало р. Сергутѣ, прит. Березины, входятъ въ Березинскую судоходную систему. Число вѣхъ озеръ въ г-ніи полагають до 350, изъ коихъ до 235 имѣють названія. Въ отношеніи болотъ Минская г-нія занимаетъ по числу какъ одно изъ первыхъ мѣстъ въ Европ. Россіи; водъ болотами до 9-17 т. десят., т. е. около 11% всей площади. Болота распространены неравномѣрно; такъ въ Мозырскомъ и Пинскомъ уу. болота составляютъ 23% вѣхъ земель, въ Рѣчницкомъ 14%, между тѣмъ какъ въ Минскомъ и Новогрудскомъ уу. только 1%, въ Берисовскомъ 2 $\frac{1}{2}$ %, въ Игуменскомъ 3%. Вообще, болота находятся преимущественно въ Полѣсьи, и особенно имъ отличается долина р. Припяти, составляющая какъ бы котловину, наполненную стоячими водами. Болота эти мѣстами открыты, мѣстами покрыты торфомъ и непроходимыми лѣсами; среди ихъ рѣдко возвышаются печаные холмы въ родѣ острововъ и представляютъ какъ бы остатки исчезнуващаго весьма обширнаго озера. Изъ отдѣльныхъ болотистыхъ пространствъ особенно замѣчательны: въ Пинскомъ у. такъ называемое *Зарѣчье*, заключающее въ себѣ до 1,400 кв. в. и лежащее между рр. Пяною, Ясельдою, Припятью до впаденія въ нее р. Стыря, далѣе между Стыремъ, Гинаюю Припятью, р. Струменемъ, оз. Нобель и Лубяземъ; это пространство представляетъ одно непрерывное болото, то открытое, то покрытое камышами, лозою и малиною, рѣдкихъ лѣсомъ; во время водополюя оно представляется однимъ обширнымъ озеромъ. Къ сѣв.-вос. отъ Зарѣчья лежатъ болота по обѣимъ сторонамъ Припяти на пространств. около 860 кв. в. и служатъ какъ бы продолженіемъ перваго. Въ Мозырскомъ у., на границѣ съ Слуцкимъ и Пинскимъ, болото *Гричино* занимаетъ простран. до 500 кв. в.; другое болото, окружающее оз. Князь, въ сѣв. части уѣзда, начинается отъ лѣв. бер. Случа и заключаетъ простран. въ 450 кв. вер. Въ Вобруйскомъ у. значительнѣйшія болота находятся въ ю.-з. его части между рр. Птичью, Орессою и Доколькою. Въ Рѣчницкомъ у-дѣ,

близъ м. Брагина, начинается болотистое, незаселенное пространство, простирающееся до 450 кв. в. Такое изобиліе болотъ и извѣстное положеніе страны имѣють большое вліяніе на климатъ. Въ Полѣсьѣ особенно развита болѣзнь колтуны (*plica polonica*) и частію лихорадки; болѣе здоровымъ климатомъ пользуются возвышенныя мѣстности Новогрудскаго, Минскаго и частію Берисовскаго уу. По наблюденіямъ, сдѣланнымъ въ Минскѣ, средняя температура года равняется +4,63° Р., температура весны +3,76°, лѣта +14,11°, осени +4,13° и зимы -3,49° Р., холоднѣйш. мѣсяца (январь) -5,02°, теплѣйшаго (юль) +14,54° Р. Лѣса занимають 4,557,500 десят., т. е. 55% (у Зеленскаго 4,277,000 дес.). Уѣзды богатѣйшіе лѣсами: Берисовскій, гдѣ лѣса составляютъ 71% всей площади у-да, Игуменскій 69% и Вобруйскій 63%; бѣднѣйшій Новогрудскій имѣетъ подъ лѣсами 19% общей площади. Лѣса г-ни состоятъ преимущественно изъ хвойныхъ породъ и особенно сосны; ель же растетъ въ смѣси съ листовными деревьями; дубъ встрѣчается по большей части въ ю. части у-да. Отличительная черта здѣшнихъ лѣсовъ та, что они растутъ преимущественно на болотистой почвѣ и въ топкихъ непроходимыхъ болотахъ; по большей части деревья тонки, кривы и малорослы, но въ сухихъ мѣстахъ растетъ хорошій строевой лѣсъ. Мѣстность, занимаемая нынѣ губерніею, съ древнихъ временъ была заселена славянами, именно уу. Берисовскій, Игуменскій, Минскій и Вобруйскій были заселены Кривичами и входили, со временъ Владимира I, въ составъ Полоцкаго княжества, а позднѣе причислялись къ Бѣлой Россіи. Остальную часть губерніи занимали Дреговичи и отчасти Древляне; эта часть позднѣе получила названіе Черной Руси; Пинскій же уѣздъ, соприкасавшійся съ землями Ятвяговъ, входилъ въ составъ Полѣсья. Въ XII, XIII и XIV вв., на нынѣшней территоріи губерніи, являются отдѣльныя удѣльныя княжества, изъ коихъ извѣстны Минское, Слуцкое, Пинское и Несвижское; въ XIII и XIV в. они вошли въ составъ Литвы, а въ послѣдствіи — Польскаго королевства. Только въ 1793 г., по второму раздѣлу Польши, земли нынѣшней губерніи присоединены къ Россіи; тогда же было образовано Минское наместничество. Въ 1796 г. образована Минская губернія изъ 10 повѣтовъ; въ нее входили, за исключеніемъ Новогрудскаго у., всѣ динѣйшіе уѣзды и сверхъ того Вицейскій и Диснейскій

Въ 1842 г. Вилейскій и Дисненскій уу. отчислены къ Виленской г., а отъ Гродненской присоединены къ Минской г-ни уѣздъ Новогрудскій. Такимъ образомъ нынѣ губернія состоитъ изъ 9-ти уѣздовъ: Минскаго, Бобруйскаго, Борисовскаго, Игуменскаго, Мозырскаго, Новогрудскаго, Пинскаго, Рѣчицкаго и Слуцкаго. По свѣд. за 1864 г. ч. ж. въ губерніи 1,017,117 д. об. п. (513,521 м. п.), изъ нихъ въ городахъ 103,517 д. об. п.; на 1 кв. м. по 628 д. об. п. Въ числѣ жителей: дворянъ 73,940, духовенства 6,852 (православн. бѣлаго 5,871, чернаго 33, католическаго 296, еврейскаго 586 и магометанскаго 47). Городскихъ сословій 150,484 (поч. гражданъ 183, купцовъ 2,946, мѣщанъ 135,704, цеховыхъ 11,651). Сельскихъ сословій 735,453 (крестьянъ казен. 114,825, колонистовъ 65, вышед. изъ крѣп. зависим. 618,197, бывшихъ дворовыхъ 2,366). Военныхъ сословій 46,205 (регулярнаго войска 23,469, нерегулярнаго 207, отставныхъ и солдатскихъ дѣтей 20,111, безсрочно-отпускныхъ 2,418). Разночинц. 4,183, иностр. подданныхъ 4,114. Неправославныхъ въ губерніи: раскольниковъ 4,200, католиковъ 176,451, протестантовъ 1,677, евреевъ 109,699, магометанъ 1,732. Въ племенномъ отношеніи главная масса населенія принадлежитъ къ Бѣлорусскому племени. Изъ жителей, принадлежащихъ къ этому племени, имѣются положительныя свѣдѣнія о *евреяхъ*, коихъ 109,699 д. об. п. (10%) и *татарахъ*, коихъ 2,732 (они поселились въ губерніи еще въ XIII в. и въ послѣдующіе вѣка, во время набѣговъ ихъ на Литву), о *Нѣмцахъ* коихъ до 1,677, об. п. (они потомки Виртембергскихъ выходцевъ, поселившихся въ 1792 г. въ Минскѣ у.). Свѣдѣнія объ остальныхъ народностяхъ г-ни довольно шатки, такъ какъ въ этихъ народностяхъ этнографическія особенности не идутъ рука объ руку съ религиозными. По численію Лебединка *Великороссія* въ г-ни болѣе 53 т. д. об. п. (5%); всѣ почти размѣщаются въ Игуменскомъ у. *Малороссія* до 21 т. (2%), главнымъ образомъ въ Слуцкомъ у. и въ незначительномъ числѣ въ Игуменскомъ и Минскѣ. *Поляковъ*, по численію Лебединка, болѣе 116 т. (болѣе 11%), преимущественно въ у. Минскѣ (43 т.) также въ значительномъ количествѣ въ уу. Новогрудскомъ (до 18 т.), Слуцкомъ (до 16 т.), Игуменскомъ (14 т.), и въ менѣе значительно въ Борисовскомъ, Бобруйскомъ, Пинскомъ, Мозырскомъ и Рѣчицкомъ (отъ 4 до

6 т. въ каждомъ). Наконецъ Лебединъ исчисляется до 64 т. литовцевъ (въ уу. Слуцкомъ 21 т., Борисовскомъ 19 т., Новогрудскомъ до 10, Минскѣ до 8, Пинскомъ 5 т.). На картѣ Кеплена въ Минской г. литовцевъ совсѣмъ не обозначено, вслѣдствіе неимѣнія о нихъ свѣдѣній и удостовѣренія начальства Минской губерніи о томъ, что литовцевъ въ губерніи нѣтъ. Впрочемъ удостовѣреніе это теряетъ свое значеніе уже потому, что то же начальство свидѣтельствовало, что въ Минской г-ни нѣтъ вообще никакихъ нѣ русскихъ народностей, кромѣ еврейской. Между тѣмъ въ пользу присутствія Литовцевъ въ краѣ, говорятъ не только то обстоятельство, что М. г-ія входила въ составъ Литовскаго Великаго Княжества, но и то, что, по имѣющимся свѣдѣніямъ, численность католиковъ превосходитъ цифру поляковъ именно на число, показываемое Лебединнымъ литовцами. Во всякомъ случаѣ показаніе о присутствіи въ значительномъ количествѣ литовцевъ въ Минской губ. требуетъ еще подтвержденія, вслѣдствіе чего литовцы Минской г. не были включены нами въ численіе Литовскаго племени (см. это сл.). Въ 1864 г. въ губерніи было православи. церквей 917 (въ г-хъ 30), православи. монастырей 5: муж. *Троицкій* 1-го кл. въ г. Слуцкѣ; *Боголюбскій* 2-го кл. въ Пинскѣ, *Лядовскій* *) 3-го класса въ Игуменскомъ у., женскіе: *Спасо-Ильинскій* въ Пинскѣ и *Вольнянскій* Новогрудскаго у. *Грозовскій* мужской монастырь въ м. Грозовѣ (см. это сл.) Слуцкаго уѣзда, упраздненный въ 1862 г. (Безенскій, ч. II, стр. 568). Раскольничьихъ молельнъ 4 (2 въ Бобруйскомъ и 2 въ Борисовскомъ уу.); католич. костеловъ 81 (въ городахъ 12), католич. монастыри находятся мужскіе: 1 въ Минскѣ, 3 въ Несвижѣ, *Городищенскій* Бенедиктовъ 1 кл. въ Пинскомъ у., *Камбаровскій* Цистерновъ 3 кл. Мозырскаго у.; женскіе: 1 въ Минскѣ, 1 въ Новогрудкѣ, 1 въ Несвижѣ и *Камбаровскій* Цистерновъ въ Мозырскомъ уѣздѣ. Протестантскихъ церквей 3, еврейскихъ синагогъ 52 и ихъ молитвенныхъ школъ 258, магометанская мечеть 1. Каждый уѣздъ раздѣленъ на 3 стана, за исключеніемъ Бобруйскаго, Слуцкаго, въ коихъ по 4 стана, и Новогрудскаго съ 5 станами; казенные крестьяне составляютъ 45 сельскихъ обществъ, вышед.

*) Въ словарь пропущенъ за неимѣніемъ о немъ никакихъ свѣдѣній; этотъ же монастырь по другимъ источникамъ называется Петропавловскимъ Старикимъ, см. Игуменскій у.

въ вѣд. админ. раздѣленіи на 369 волостей, 2,496 обществъ. Жители раздѣляются въ 7,393 поселкахъ, въ томъ числѣ 9 уѣздныхъ городовъ, 2 заштатныхъ (*Докшицы* Борисов. у. и *Несвижъ* Слуцкаго), мѣстечекъ 113 (см. Город. поселенія, т. III), селъ 420. Селенія вообще мало населены; кромѣ городовъ населенныхъ мѣстъ, имѣющихъ отъ 1½ до 2 т. д. об. п. жителей, 9, свыше 2 т. — 8: въ Минскомъ у-дѣ *Сталки* 2,035, въ Бобруйскомъ — *Глуокъ* 4,240, въ Мозырскомъ — *Давид-городокъ* 3,566, *Петриковъ* 2,720, *Туровъ* 2,030, въ Новогрудскомъ — *Миръ* 4,950, въ Рѣчицкомъ — *Брагинъ* 2,628 и въ Слуцкомъ — *Клеикъ* 2,560. Хлѣбопашество составляетъ главное занятіе жителей, но оно производится не вездѣ съ одинаковымъ успѣхомъ. Самыми производительными и плодородными мѣстностями считаются уѣзды Новогрудскій, Слуцкій и зап. часть Минскаго; остальные уѣзды менѣе плодородны, особливо Борисовскій и Бобруйскій. Подъ нашими до 1,992 тыс. десят., т. е. до 24% (Зеленскій, I, 73); наибольшее количество пахатныхъ земель находится въ уу. Новогрудскомъ (60%), Минскомъ (52%) и Слуцкомъ (38%), наименьшее въ Пинскомъ (18%) и Мозырскомъ (11%), Преобладающая система хозяйства — трехпольная; въ многочисленныхъ имѣніяхъ Мозырскаго, Рѣчицкаго и Бобруйскаго съ трехпольною соединена перекопная (когда пахатный участокъ не унавоживается, а оставляется на отдыхъ въ теченіи нѣсколькихъ лѣтъ); въ очень немногихъ имѣніяхъ заведено 4-х-польное хозяйство. Въ озимомъ полѣ сѣютъ исключительно почти одну рожь и весьма мало пшеницы, въ яровомъ преимущественно овесъ, ячмень, немного яшенницы и незначительное количество гречи, гороха и другихъ хлѣбовъ. По оффиц. свѣдѣн. въ 7-ми-лѣтіе 1854—60 гг. средн. числомъ ежегодно сѣялось озимаго до 480 т. четверт., яроваго до 476 т. и картофеля до 322 т., собиралось озимаго до 1,245,000 четвертей, яроваго до 1,413,000 и картофеля до 1,272,000. По разчлененію г. Зеленскаго (см. н. II, с. 21), цифри эти значительно ниже дѣйствительности; по собраніямъ имъ свѣдѣніямъ озимаго высѣвается до 490 т. четверт., яроваго 590 тыс. (пшеницы 46 т., ячменя 136 т., овса 408 тыс.), картофеля до 570 т., собирается озимаго до 1,960,000 четверт., яроваго до 1,952,000 (яшенницы 184 т., ячменя 544 т., овса 1,224,000) и картофеля до 2,850,000. Основываясь на этихъ данныхъ, г. Зеленскій

полагаетъ, что Минская г-нія вообще можетъ доставлять необходимое для мѣстнаго продовольствія, посѣва и винокуренія количество хлѣба. Конечно, не все мѣстности имѣютъ достаточно хлѣба. Нѣкоторыя изъ нихъ, лежація въ сосѣдствѣ судоходныхъ рѣкъ, сбываютъ небольшой свой избытокъ за предѣлы г-ницъ, а другія пополняютъ недостатокъ привозомъ изъ сосѣднихъ губерній Черниговской, Киевской и частью Волынской. Въ Полѣсьи многія селенія питаются хлѣбомъ, смѣшаннымъ съ маизною и частью съ древесной корою. Въ три періода винокуренія 1862—65 гг., винокурными заводами дѣлой губерніи ежегодно среднимъ числомъ употреблялось разной муки 943,115 пуд., солода 216,518 пуд. и картофеля 1,844,606 пуд. По судоходнымъ рѣкамъ Неману, Дапрю, Березинѣ, Припяти и ихъ притокамъ, въ 1859—62 гг. средн. числомъ ежегодно отпускалось разнаго хлѣба 760,235 пуд., но впрочемъ въ этомъ количествѣ находилась и привозный хлѣбъ изъ другихъ губерній; а разгружалось хлѣба на пристаяхъ Минской г-нии не менѣе этого количества. Лопъ сбѣгся съ промышленною дѣлюю только въ с.в. части д-нія, именно во всемъ Борисовскомъ у-дѣ, вост. половинѣ Минскаго, въ частяхъ Игуменскаго и Бобруйскаго, лежащихъ за р. Березиною; коноша же разводится повсемѣстно, но въ весьма ограниченныхъ размѣрахъ, на огородахъ. Огородничествомъ занимаются въ болѣе обширныхъ размѣрахъ только въ городахъ и мѣстечкахъ; повсемѣстно же огородничество удовлетворяетъ только мѣстнымъ нуждамъ. Садоводство составляетъ предметъ роскоши мѣстныхъ помѣщиковъ; впрочемъ, минскія груши и сливы, по своему вкусу, извѣстны во всемъ краѣ. Хотя губернія богата сѣнокосами, но, по низменному ихъ доложенію, сѣно довольно дурнаго, болотнаго качества и причиняетъ дерѣдко вредъ скоту. Скотоводство падаетъ на низкой степени развитія; лошади мажорослы и мажорильны, хотя и отличаются сносивостью; рогатый скотъ вообще литовской породы и употребляется на работы за исключеніемъ с.-в. части губерніи. По свѣд. 1863 г. въ г-ни лошадей 127 т., круп. рогатаго скота до 500 т., овецъ прост. 840 т., тонкорун. 294 т., свищей 504 т. Пчеловодство въ послѣднее время упадо; имъ болѣе занимаются въ уу. Мозырскомъ, Рѣчицкомъ, Бобруйскомъ и Игуменскомъ; это занятіе преимущественно развито между раскольниками, однодворцами и шляхтою; у помѣщиковъ

крестьянъ, по инвентарю 1846 г., считалось ульевъ до 80 т., т. е. на 100 дворовъ приходилось по 95 ульевъ (въ Мозырскомъ по 293 улья, Бобруйскомъ по 251, Рѣчицкомъ по 127). Рыбною ловлею занимаются преимущественно въ Полѣсьѣ — въ Мозырскомъ и Пинскомъ уу.; изъ 13,698 рыболововъ въ Мозырскомъ уездѣ 13,332 и въ Пинскомъ 300; рыбы налавливается до 32 тыс. пуд. на 24 тыс. руб. (см. Зеленскаго, II; 186). Охота на звѣрей и птицъ въ обширныхъ лѣсахъ имѣетъ нѣкоторое значеніе; кромѣ обыкновенныхъ звѣрей въ лѣсахъ бьютъ кабановъ, лосей, сернь, выдръ, куницъ, рысей, барсуковъ и даже бобровъ. Важнѣйшимъ и даже главнымъ послѣ хлѣбопашества промысломъ для всѣхъ жителей губерніи, особенно въ Полѣсьѣ, служить лѣсопромышленность; она состоитъ въ рубкѣ, обдѣлкѣ и доставкѣ въ сплавныхъ рѣкахъ, а также сплавѣ по нимъ лѣса, гонкѣ смолы и дегтя, приготовленіи поташа, мочала, лубья, лыка, ободьевъ, полозьевъ, дугъ, разной деревянной посуды, жженія угля; на рр. Дятлѣ, Березинѣ, Припяти (въ Пинскомъ и Мозырскомъ у.) и Нѣманѣ (Минскаго у.) строятъ различныя суда. Выходъ крестьянъ изъ губерніи въ другія мѣста для заработковъ невеликъ; въ 1858 году изъ 50,765 ревизскихъ душъ м. п. казенныхъ крестьянъ выдано паспортовъ на 2 мѣсяца и болѣе только 1,665, т. е. 3⁰/₁₀₀; болѣе крестьянъ выходятъ изъ уу. Мозырскаго (540), Минскаго (383), Рѣчицкаго (336) и Борисовскаго (299). Къ мѣстнымъ промысламъ можно отнести также добычаніе желѣзной болотной руды въ уу. Рѣчицкомъ, Мозырскомъ, Бобруйскомъ и Борисовскомъ и выдѣлкѣ изъ нея довольно плохого качества желѣза, въ небольшихъ размѣрахъ. Ремесленниковъ въ 1864 г. въ городахъ было 5,085 (2,745 мастер.); изъ нихъ приготовляющихъ пищу 647, одежду 2,508, предметы домашнего хозяйства 1,440, остальныхъ 490. Фабричная и заводская дѣятельность г-ніи вообще незначительна; 4 сукон. фабр. *Поржечская* Пинскаго у., *Раваничская* и *Смиловичская**) Игуменскаго у., и *Полоснянская* Слуцкаго у-да; по частнымъ свидѣніямъ, въ 3-летіе 1859—60 г., ср. чис. на нихъ выдѣмывалось сукна на 310 т. р. (фабр. Полоснянская и Смиловичская весьма незначительны); 3 табачныхъ фабрики выдѣляли въ 1864 г. курительнаго табаку 1,023

*) Въ описаніи Игуменскаго по опечаткѣ она названа *Смиловичкая*.

пуд., курительнаго 55 пуд., ситарь и шапиръ 719,900 штукъ. Заводъ стеариновыхъ свѣчей и мыла въ им. *Альбрихтово* Пинскаго у. въ 1860—62 г. выдѣмывалъ средн. числомъ ежегодно: 133 т. пуд. стеариновыхъ свѣчей, 22,950 пуд. простыхъ свѣчей и 34,800 н. мыла; винокуренныхъ заводовъ въ періодъ винокуренія 1862—63 было 370, изъ коихъ 26 недѣйствовавшихъ (въ 1863—64 г. 386 заводовъ, изъ нихъ недѣйств. 50); въ это время выкурено 565,835 ведръ безводнаго спирта (въ 1863—64 г. 768,850 ведръ, въ 1864—65 г. 529,530 ведръ); пивоваренныхъ и медоваренныхъ заводовъ 111, выварившихъ въ 1860 г. пива 252,960 ведръ (въ 1864 г. 162,337 ведръ) и меда 5,972 ведра (въ 1864 г. 2,144 ведра); свеклосахарныхъ заводовъ въ 1864 г. было 2, на коихъ, изъ 23,056 берк. овекловицы, выдѣмано 13,486 пуд. сахарнаго песка; изъ этихъ заводовъ значительнѣе *Поржечскій* Пинскаго у. Изъ многочисленныхъ скипидарныхъ и смолевыхъ заводовъ самый значительный въ им. *Борисовицки* (В. кн. Николая Николаевича) въ Борисовскомъ у. Кромѣ упомянутыхъ заводовъ по офнц. свѣд. за 1861 г. были слѣдующіе фабрики и заводы: бумаготкацкая 1 на 480 р., мѣдныхъ зав. 2 на 3,100 р., музыкальныхъ 3 на 1,700 р., слѣсарныхъ 1 на 400 р., скипидарныхъ 11 на 22,779 р., кирпичныхъ 8 на 9,168 р., свѣчносальныхъ 1 на 4,500 р., дубильныхъ 3 на 5,415 р. Торговля губерніи сосредоточивается въ городахъ и нѣкоторыхъ мѣстечкахъ и находится преимущественно въ рукахъ евреевъ. Изъ предѣловъ губерніи вывозятъ преимущественно рожь, спиртъ, льняное сѣмя, ленъ, пеньку, постное масло, скипидаръ, смолу, пень, деготь, поташъ, рогажи, лѣсъ и лѣсныя издѣлія; привозятъ же соль, пшееницу, овесъ, ячмень, гречиху, пшено, просо, крупу, сало, шерсть, селѣди, колоніальныя, базальныя и мануфактурныя товары. Все это передвигается частію гужемъ, частію по судоходнымъ рѣкамъ. Ярмарочная торговля незначительна; въ 1859—61 г. на 58 ярмарокъ (14 въ городахъ) среднимъ числомъ привозилось на 302 т. р., продавалось на 126 т. р. Въ 1862 г. въ губерніи объявлено купеческихъ капиталовъ 384 (8 по 1-ой, 22 по 2-ой гильдіямъ), выдано торговыхъ свидѣтельствъ крестьянамъ 4, прикащикамъ 74. Въ губерніи находятся 5 гимназій (въ Минскѣ, Слуцкѣ, Новогрудкѣ, Пинскѣ и Мозырѣ), въ коихъ въ 1861 г. было учащихся 1,770 (въ 1860 г. 1,670, изъ коихъ дворянъ 1,464, въ числѣ ихъ католиковъ 1,284), Во-

бруйное 3-хъ классное дворянское училище (въ 1861 г. съ 32 учащихся), приходскія училища 16, съ 428 учащимися; женскія училища: школа для начальнаго образованія дѣвцъ въ Минскѣ, 4-хъ классная гимназія въ Минскѣ, 7 частныхъ школъ, во всѣхъ этихъ заведеніяхъ 439 ученицъ. Еврейскіхъ муж. училищъ 7 съ 182 мальчиками и 2 женскія школы съ 278 дѣвочками. Духовныя православныя учебн. заведенія: семинарія (въ Минскѣ), 3 училища (въ Минскѣ, Слуцкѣ и Пинскѣ), Бажинское одноклассное училище; всѣхъ учащихся въ 1861 г. 716 (1860 г. 633); католич. семинарія въ Минскѣ съ 100 учащимися. Сельскіхъ училищъ въ казенныхъ мѣстн. въ 1862 г. было 65 съ 1,367 мальчиками и съ 371 дѣвочками (въ 1861 г. 72 школы съ 1,412 мальч. и 392 дѣвоч.)

(Geogr., Geograph. Beschreib. d. Russ. Reichs, изд. 1789 г., II-ter T., II-te Abth., s. 774—787; Сохе, R., I, 167—174; Заболотскій, Земл. Рос., т. VI, с. 387—348; Савезинъ, Зап. Пут., с. 132—140; Fossart, St., II, 389; Мейендорфъ, оп. прик. геод., 181; Pl. Storch, Vademec. in Russl., p. 170, 234; Мат. для Ст. Рос. имп., изд. Мин. В. Д. 1841 г., отд. I, ст. 200—203; Разширъ, мол. и цер., с. 173—176; Арсениевъ, стат. очерки Рос., с. 138, 188, 179, 206; Шаженъ, пут., с. 260; Poljanskiogo, Opis. lasow krolestwa Polakiego i gubern. Zachodnich изд. 1834 г., ч. II; Статистич. обзоръ Государс. Имущ. за 1856 г., издав. 1864 г., стран. 368—381; Штукенберга, Труды, издан. 1860 г., статьи XLIV (Сибирь и сѣв.), с. 94—96; Стрелъ, Воен.-ст. обзоръ Минской г., изд. Гошвер. Штаба 1848 г., in-8°; Валандовъ, Мат. для геог. и стат. Россіи, Минская г.-изд. Ген. Штаба, 1844 г., въ 2 час. отъ карт. Tischkewicz, Opis. powiata Wotynowskiogo, Wilno, изд. 1847 г.; Собр. древн. грамотъ и актовъ городовъ Минской г., правос. монаст. и церквей, изд. 1848 г.; Энци. сост. город. посед., изд. 1868 г., тет. XIX, 30 с.; Город. посед., ч. III, с. 67—154; Нам. кн. Минс. г. на 1860 и 1864 г., Лобелингъ, о племен. сост. населенія въ ю.-зап. край, въ Зап. М. Р. Геогр. Об., изд. 1861 г., ч. III, с. 149; Ж. М. Г. Им., т. XVII, отд. 2, с. 187 (хозяйс. очер. Минской г.), т. XX, отд. 3, с. 48 (обоз. пивовар. пивн. за 1845 г.), т. XXIX, отд. 4, с. 103, т. XXXVI, отд. 4, ст. 103 (хозяйств. пивовар.), т. XLII, отд. 2, с. 49, 138 (лѣсные промыслы), т. LXI, отд. 2, ст. 287 (проникновеніе лѣва и лѣвныя торговля); Горн. Жур. 1837 г., кн. 3, с. 27, кн. 4, с. 35 (геогнос. обзоръ г.-ій Вилън., Гродн., Минскій), 1840 г., ч. III, ст. 1 (Забавляда, геогнос. запѣ. о Лавъ); Современникъ 1835 г., ч. IV, с. 1—38, 1838 г., вартъ (Шпилевскаго, пут. по Польсю), 1836 г., т. VIII, ст. 23; Ж. М. В. Д. 1843 г., т. I, с. 383 (опис. юго-зап. края Рос. Имп.); Собр. свѣд. и матер. по вѣдом. Мин. Финансовъ, 1865 г., кн. 7, с. 357 (очерки 1861 г.), 1866 г., кн. 2, с. 178 (судоходство); Архивъ Калачова 1839 г., кн. III (Шпилевскаго, Мозырщина).

МИНСКІЙ желъзодѣлат. заводъ (Сухованета), вспомогательный Юрезанскому, Уфимской г. и у., въ 192 в. отъ у. г-да и въ 27 в. отъ Юрезанскаго зав., при впаденіи рѣч. Минки въ Юрезань. Основ. въ 1779 г. На немъ въ 1863 г. выковано полосоваро желѣза 5,225 ауд., приготомено ручныхъ желѣзныхъ мадлій 2,860 ауд., при 105 рабочихъ. Въ заводскомъ сел. ч. ж. 2,416 д. об. п., 389 дв.

(Мат. для Стат., 1841 г., изд. Мин. В. Д., таб. N V; Черемшанскій, Оренб. г., с. 399; Вѣст. промышл. 1860 г., IX, отд. 1, кн. 7, с. 88; Нам. кн. для горн. з. 1862 и 1863; Собр. статис. свѣд. по горной части 1864 и 1865 г.).

МИНСКЪ, губерн. г-дъ Минской г.

Г-дъ, нодъ 58°54' с. ш. и 45°14' в. д., въ 916 в. отъ С.-Петербурга и въ 702 в.

отъ Москвы, при впаденіи ррч. Крупики и Слѣпни въ Свислочь и при озерѣ Шлебанскомъ; оныя расположены на холмахъ, высота которыхъ достигаетъ 50 фут. надъ уровнемъ рѣки Свислочи (соборный костелъ). Городъ раздѣленъ на 3 части: Высокій Рынокъ, Новый Рынокъ (Новое мѣсто) и Нижний Рынокъ (Старый городъ), съ татарскими предмѣстьемъ, населеннымъ потомками поселившихся здѣсь въ нач. XVI в. Татаръ. Минскъ, въ лѣтописяхъ русскихъ *Миньскъ*, *Менескъ*, въ XI в. принадлежалъ Полоцкому князю и въ 1066 г. былъ разграбленъ В. кн. Киевскимъ Изяславомъ, въ отмщеніе Полоцкому кн. Всеславу за разграбленіе имъ Новгорода. Вторичному разоренію М. подвергся въ 1096 г. отъ Владимира Мономаха, по словамъ котораго (въ духовномъ завѣщаніи) въ городѣ не осталось ни челядина, ни скотинки. Въ 1101 г., по смерти Полоцкаго кн. Всеслава, М. достался сну его Глѣбу; съ этого времени городъ дѣлается столицей особаго удѣльнаго Минскаго княжества. Глѣбъ княжилъ до 1116 г.; въ это время къ М. нѣсколько разъ приходили Киевскія и Черниговскія дружины. Такъ напр. въ 1104 г. Святополкъ посылалъ сюда войска, подъ предводительствомъ Путятъ, а въ 1115 г. на М. ходилъ самъ В. кн. Владимиръ и осадилъ г-дъ, но былъ умилостивленъ вышедшимъ изъ города кн. Глѣбомъ и его семействомъ. По смерти Глѣба въ Минскѣ княжилъ Ростиславъ Глѣбовичъ; при немъ, въ 1129 г., М. былъ присоединенъ къ Киевскому князю и вмѣстѣ съ Полоцкомъ въ 1133 г. достался кн. Изяславу Мстиславичу. Въ 1146 г., съ признаніемъ Изяслава Мстиславича В. кн. Киевскимъ, дѣти Глѣба, — Ростиславъ, Володаръ и Всеволодъ вышли снова на сцену. Въ 1151 г. Ростиславъ, кн. Минскій, былъ призванъ на княженіе въ Полоцкъ вмѣсто свергнутаго Полочанами кн. Рогволода Борнсовича, впоследствии заточеннаго въ Минскѣ, откуда онъ бѣжалъ въ Друцкъ и снова успѣлъ овладѣть Полоцкомъ. Въ отсутствіе Ростислава въ Минскѣ княжилъ братъ его Володаръ, который, по приходѣ брата изъ Полоцка, уступилъ ему Минскъ и выбралъ себѣ другой городъ. Около 1183 г. въ М. княжилъ снова Володаръ, но съ этого времени исторія Минскаго княжества дѣлается неизвѣстною. Извѣстно только то, что въ XIII в. оно находилось уже въ ленной зависимости отъ Литвы, а со времени В. кн. Литовскаго Витенеса (1293—1315 г.) окончательно вошло въ составъ Литвы, а въ XV в. — Польши, хотя Минскіе князья упо-

инаются и позднѣе; такъ въ 1326 г. приѣзжали отъ Гедимина въ Новгородъ для заключенія мира князя Полоцкій Василій и Минскій Теодоръ Святославичъ. В. кн. Ягайло, въ концѣ XIV в., отдалъ М., съ людьми и доходами, брату своему Скиргайлѣ. Въ 1413 г. учреждено Минское воеводство, коего Минскъ одѣланъ главнымъ городомъ. В. кн. Казиміръ, въ 1441 г., включилъ М. въ число привилегированныхъ городовъ, а въ 1499 г. в. кн. Александръ даровалъ городу магдебургское право. Въ это время М. вѣроятно принадлежалъ къ числу значительныхъ городовъ; такъ какъ онъ вносилъ въ казну большія суммы, и въ 1420 г. имѣлъ однихъ православныхъ церквей 13. Въ 1505 г. М. былъ разоренъ татарами, занесшими сюда въ добавокъ моровую язву; въ 1508 г. русскіе опустошили окрестности Мин. и заняли городъ. Въ 1552 г. король Сигизмундъ-Августъ, для поправленія города, учредилъ въ немъ ярмарки. Въ 1654 г., во время войны Россіи съ Польшею, М. былъ занятъ воеводою кн. Хворостининнымъ и долго оставался во власти русскихъ, потерпѣвъ въ то время отъ моровой язвы. Въ 1699 г. было положено, что главный литовскій трибуналъ черезъ каждые 2 года, въ теченіи 20 недѣль, долженъ собираться въ Минскъ, который такимъ образомъ сталъ на ряду съ Вильною и Новогрудкомъ. Въ нач. XVIII в. Минскъ занимали то Русскіе, то Шведы, и каждый разъ брали съ г-да огромныя контрибуціи; еще большому упадку г-да способствовалъ переводъ главнаго трибунала въ Гродно, куда выселились многіе изъ жителей М. Въ 1793 г. М. присоединенъ къ Россіи и сдѣланъ губернскимъ городомъ; въ 1812 г. онъ былъ занятъ Французами. По свѣдѣн. за 1864 годъ чис. жит. 31,076 душ. об. пол. (17,297 муж. п.), въ томъ числѣ дворянъ 4,560, почетн. гражданъ и купцовъ 739, мѣщанъ и цеховыхъ 19,870 Неправославныхъ: католиковъ 10,228, протестантовъ 200, евреевъ 12,328, магометанъ 522. Въ 1864 г. въ городѣ было православныхъ церквей 7, изъ нихъ соборъ Петра и Павла, при которомъ существовалъ *Петропавловскій* муж. монастырь; монастырь сперва находился за городомъ, гдѣ нынѣ стоитъ пустая каменная церковь во имя Вознесенія, называемая Бѣлою. Онъ существовалъ уже въ XV в., а въ 1492 г. получилъ отъ Польской королевы Елены недвижимое имѣніе. При введеніи униі, Базиліаны помѣстили въ монастырѣ униатовъ. Въ 1632 г. православные развѣли мѣсть, на свое изживеніе, построили

внутри города новый православ. монастырь и назвали Петропавловскимъ. По присоединеніи Минска къ Россіи Имп. Екатерина II, въ 1795 г., повелѣла монастырь перевести въ бывший униатскій и возвела его въ 1 классъ, церковь же переименованная во имя св. Екатерины, сдѣлана соборною; въ 1799 г., по неудобству церкви св. Екатерины, соборною сдѣлана монастырская церковь Петропавловскаго монастыря, при чемъ нѣкоторые переведены въ Пинскъ. Католическихъ костеловъ 8, бернардинскій 1 класса монастырь, протестантская церковь, синагога, еврейскихъ молитвен. школъ 10. Домовъ 1,806 (416 камен.), магазиновъ и лавокъ 177, трактировъ 2, кондитерскихъ 3, гостиницъ 13, постоялыхъ дворовъ 34, театровъ 2, городская больница, богадѣльня съ отдѣленіемъ немилочимыхъ, отдѣленіе для 13 престарѣлыхъ женщинъ, домъ скорбящихъ на 20 челоѣкъ; при богадѣльнѣ воспитательное заведеніе подкидышей и круглыхъ сиротъ; гимназія, преобразованная въ 1803 г. изъ народнаго училища (сущест. съ 1722 г.), при ней библіотека (3,306 томовъ 1861 г.); бывший пансіонъ при гимназіи закрытъ въ 1862 г.), приходское муж. училище, 2 еврейскихъ казенныхъ училища 1-го и 2-го разрядовъ; женс. училища: школа для начальнаго образованія дѣвицъ (съ 1844 г.), 3 частныя пансіона, частное еврейское жен. училище. Въ 1861 г. воѣхъ учащихся было 795 мальчиковъ (70 въ еврейс. училищахъ) и 347 дѣвочекъ (80 въ еврейс. училищѣ). Городъ имѣетъ во владѣніи 5,367 десят. земли (въ городс. чертѣ 337), 39 подвижныхъ лавокъ и ларей, 2 мельницы, дѣсопильню, скотобойню и фруктовый садъ. На 1862 г. доходъ недвижимы въ 20,736 р. Здѣшніе татары занимаются преимущественно огородничествомъ, скотоводствомъ и свиноводеніемъ. Дѣ 426 семействъ (305 мѣщанскихъ) обрабатываютъ пашни, до 1,230 челоѣкъ (въ 1861 г.) уходятъ по паспортамъ на заработки въ другія мѣстности. Ремесленниковъ въ 1864 г. было 2,092 (1,150 мастер.), изъ коихъ портныхъ 639, сапожниковъ 220; ремесленныя издѣлія въ значительномъ количествѣ вывозятся на ярмарки въ другіе г-да и мѣстечки. Евреи преимущественно занимаются мелкою торговлею и факторствомъ. Заводская дѣятельность въ 1861 г. ограничивалась 4 табачными фабриками, выдѣланными на 5,695 р., кожевенными заводами на 5,165 р., слесарнымъ на 400 р. и 3 фортепьянными на 1,700 р. (по повелѣнію мѣстной комисіи есть еще 3 салото-

ден., 2 пивоварен., 4 пивоварен. и 8 кирпичныхъ). Въ торговомъ отношеніи г-дѣ не имѣтъ большаго значенія и уступаетъ дѣкоторымъ уѣздн. городамъ, напр. Пинску. Весьма немногіе изъ мѣстныхъ купцовъ отправляютъ къ портовымъ городамъ, хлѣбъ, ленъ, пеньку, шерсть, кожи, смолу, лѣсъ и лѣсные издѣлія; большая же часть купечества ведетъ лавочную торговлю, удовлетворяющую только нуждѣмъ городскихъ и сельскихъ обывателей. На 1862 г. объявлено 87 купеческихъ капиталовъ; нѣкоторые изъ купцовъ ведутъ торговлю внѣ города. Базары собираются по воскресеньямъ, средаамъ и пятницамъ. Ярмарка, съ 25 мая по 25 іюня, съ каждымъ годомъ удаеетъ, вслѣдствіе развитія лавочной торговли; въ 3-лѣтіе 1861—63 г. на нее привозилось средн. число ежегодно на 10 т. р., продавалось на 1,400 руб.

(Пола. Собр. Закоп., ч. 1, ст. 72, 103, 119, 127, 132, ч. II, с. 7. Описание Дрѣвянхъ границъ и истоковъ г-довъ Минской г., правосл. державъ и козацотврей, изд. 1818 г., Заблудскій, Земл. Рос., т. VI, с. 349; Северинъ, Зап. пут., 1, 139; Ист. Рос. Іер., ч. V, с. 67; Кіевскія Славословія, изд. 1836 г., прибав., с. 79; Ж. М. Вн. Д. 1843 г., ч. 1, с. 384; Город. посел., т. III, с. 67 (съ историч. указаніемъ); Зноицк. гесет. город. посел., ч. 1, томъ XIX, с. 2. Зеленскій, Малаяя г., ч. 1, с. 3 и далѣе, 363, ч. II, 414, 483, 508; Kronika miasta Mińska, 1837; Ballinsky, Staroz. Polska, т. III; Polański, Opis. lasów Król. Polsk., т. III.)

II. Минскій уѣздъ, въ с.-з. части г-ии. Простр. его, по Швейцери, 95 кв. м. или 4,600 кв. в. Площадь уѣзда, перерѣзанная въ главномъ направленіи отъ с. къ ю. водораздѣломъ, отдѣляющимъ систему р. Нѣмана отъ системы Дѣвиры, представляетъ возвышенность, полого склоняющуюся отъ главной черты водораздѣла на в. и з. Водораздѣлъ, войдя изъ Борисовскаго у., въ с.-в. части Минскаго, при д. *Лисой горѣ* (абс. выс. 1,129 ф.), поворачиваетъ на з.-ю.-з., тянется вдоль границы съ Виленскою губ. и съ юж. покатою выпускаетъ притоки Свислоча, съ сѣв. покатою — притоки Виши, близъ с. *Затсыя* (абс. выс. 1,091 фут.) огибаетъ истоки Свислоча, круго поворачиваетъ на югъ и въ этомъ направленіи идетъ мимо д. *Свершувки* (абс. выс. 1,092 фут.), *Дубова* (абс. выс. 1,117 фут.), *Озера* (абс. выс. 722 фут.), близъ котораго входитъ въ Игуменскій у.; на этомъ протяженіи онъ отдѣляетъ на зап. пр. Исlochъ, Сулу, Усу (сист. Нѣмана) и на вост. незначительные притоки Свислоча. *Минскъ*, лежащій на вост. покатою водораздѣла, расположенъ на абс. выс. 687 фут., а *Адашевщина*, на зап. покатою, имѣетъ ту же абс. выс. 687 фут. Запад. часть уѣзда имѣетъ почву преимущественно суглиннистую и плодороднѣе восточной части, гдѣ преобладаетъ почва песчаная. Вся запад. часть уѣзда орошается притоками Нѣмана,

восточная же притоками Березины (сист. Дѣвиры). *Нѣмана*, протекающій въ ю.-з. части уѣзда, преимущественно служитъ границею съ Игуменскимъ и Новогрудскимъ уу.; онъ дѣлается судоходнымъ отъ м. Новаго-Сверженя, и при м. Столпахъ имѣетъ значительную пристань. Изъ рѣкъ, впадающихъ въ Нѣманъ, значительны: *Усса* съ Шиталовкой и Перутуней, *Камородокъ*, *Мутчица*, *Оцеда*, *Лчонка*, *Сула* съ Погребной и Волой, *Исlochъ* съ Дублечникомъ, Волмой, Ершевкой, Вяликомъ, Люцинцою, Дедникомъ, Пергайкой и Барановкой. Изъ притоковъ *Березины*, которая течетъ внѣ предѣловъ уѣзда, значительна только одна *Свисlochъ*, принимающая Черницу, Ратому, Цитовку, Вячу, Цну, Слѣянку и другія. Отдѣльныхъ озеръ въ уѣздѣ почти нѣтъ, а существующія образовались изъ запрудъ ручьевъ и небольшихъ рѣчекъ. Также нѣтъ и неуродныхъ, открытыхъ болотъ; болота находятся преимущественно въ долинахъ рѣкъ; особенно значительно такое болото въ долинѣ р. Свислоча, въ томъ мѣстѣ, гдѣ впадаютъ въ нее рч. Вяча и Ратомка; низменность эта имѣетъ въ дл. до 13 в., въ шир. до 7 в. Изъ отдѣльныхъ же болотъ можно упомянуть: близъ Млпска, м. Кайданова, д. Озерницъ, Сквирицъ, Грпчина; каждое изъ нихъ имѣетъ до 2 в. въ дл. и 1 в. шир. Подъ лѣсами въ уѣздѣ до 163 т. десят., т. е. около 30% всей площади; казеннаго лѣса въ 1853 г. было 12,094 десят., или до 30% всѣхъ казенныхъ земель; лѣса находятся преимущественно въ восточ. половинѣ, между тѣмъ какъ въ запад. ощущается въ нихъ недостатокъ. По свѣд. за 1864 г. ч. ж. въ уѣздѣ (безъ города) 96,497 д. об. п. (48,779 м. п.); съ городомъ на 1 кв. м. по 1,313 об. п. Въ числѣ жителей: дворянъ 14,500, мѣщанъ 5,947, крестьянъ казенныхъ 7,947, вышед. изъ крѣп. зависимости 63,430. Неправославныхъ (крѣп. г-да): 36,984 католиковъ, 5,325 евреевъ и 59 магометанъ. Въ 1864 г. въ уѣздѣ было правосл. дерквей 45, костеловъ 13, синагогъ 8 и еврейс. молитвен. школь 10. Уѣздъ раздѣленъ на 3 стана, вышед. изъ крѣп. завис. составляютъ 37 волостей, 264 общества (268 владѣльцевъ). Жители разиѣщаются въ 1,361 поселкѣ, изъ коихъ мѣстечекъ 14 (см. Город. посел., ч. III, стр. 121—127), селъ 21, мелкихъ поселковъ 1,326. Свыше 1000 д. об. п. имѣютъ только мѣстечки: *Ивенецъ* 1,799, *Койданово* 1,838, *Ратомъ* 1,501 и *Столцы* 2,035. Хлѣбопашество составляетъ главное занятіе жителей и раз-

внѣ богѣ въ западной части уѣзда, гдѣ почва считается довольно плодородною. Подъ пашнями до 245 т. десят., т. е. около 52% всей площади. Кромѣ хлѣба производится значительные посѣвы льна, который служитъ предметомъ сбыта въ Ригу. Другія отрасли сельскаго хозяйства—садоводство, огородничество, скотоводство находятся не на высокой степени развитія; фруктовые сады имѣются у помѣщиковъ; огородничествомъ занимаются съ промышленною цѣлью только въ мѣстечкахъ и селеніяхъ окрестностей Минска. Лѣсной промыселъ, какъ и во всей губерніи, составляетъ одно изъ важныхъ занятій жителей; оно состоитъ главнымъ образомъ рубки въ лѣса и подвозки его къ пристанямъ, также гонять смолу и деготь, дѣлаютъ кули. Пристани, находящіяся въ предѣлахъ уѣзда, привлекаютъ значительное число рабочихъ. Изъ числа казенныхъ крестьянъ въ 1858 году выходило по паспортамъ на 2 мѣсяца и богѣ 385 человекъ, что составить до 8% ревизскихъ казенныхъ крестьянъ муж. пола. Въ 1864 г. въ уѣздѣ считалось 69 заводовъ, изъ нихъ 5 кожевенныхъ, 35 винокуренныхъ, 2 пивоваренныхъ, 2 поташныхъ, 1 медоваренный, 6 прядильныхъ, 7 кирпичныхъ, 10 гончарныхъ и 1 мѣдный; производство ихъ, кромѣ винокуренныхъ, весьма незначительно. Ярмарки бываютъ: 6 въ *Лойдановѣ* (11 февраля, 23 апрѣля, 8 мая, въ день св. Троицы, 20 іюля и 1 октябр.), въ *Свержень* 29 іюня, *Столицахъ* 15 авг. и *Иваницъ* 11 іюня; обороты ихъ незначительны; на лучшую изъ нихъ привозъ не превышаетъ 5 т., продажа 3 т. р. Въ 1863 г. на нихъ привозилось на 18,600 р., продавалось на 12 тыс. руб.

(См. Минская губернія).

Минусинское соленое оз., Енисейс. г., Минусин. окр., на отклоняхъ Юскихъ горъ, вер. въ 5 отъ р. Юса. Дл. 2 в., шир. 1 в.; разсолъ имѣетъ глуб. 10—12 вер. Озеро лежитъ въ котловинѣ, въ которую втекаютъ воды постоянного ключа и временно трехъ ложбинъ. Садака соли не постоянна и происходитъ только тогда, когда вода въ озерѣ имѣетъ 3 или 4 верш. глуб. Добычи соли съ 1841 г. не было. (Г. Ж. 1862, кн. 3, опис. русс. сол. пр., с. 515).

Минусинскъ, окр. г-дѣ Енисейской г.

I. Г-дѣ, подѣ 53°42' с. ш. и 109°23' в. д., въ 495 вер. къ ю. отъ Красноярска, при протокахъ р. Енисея и рч. Минусинскъ, въ мѣстности ровной и песчаной. На мѣстѣ г-да 1822 г. было село *Минусы*, въ этомъ году

переименованное въ округн. г-дѣ. Жит., по поголовному счисленію 20 дек. 1863 г., 3,872 д. об. (2,014 м. п.), въ т. числѣ купцовъ 307, мѣщанъ 1785. Неправосл.: 78 раскольн., 48 лютер., 38 католиковъ, 25 евреевъ. Грамотныхъ 697 (497 м. п.). Домовъ жилыхъ 611 (2 кам.), лавокъ 95. Церквей 2 (1 кам.). М. дѣлится на 2 квартала, имѣетъ 8 больш. улицъ и 8 переулковъ, 6 мостовъ черезъ Минусинку. Не смотря на то что М. растетъ дов. быстро, постройки въ немъ бѣдны и квартиры дороги. Въ М. есть гостинный дворъ, старшій дерев. острогъ, казарма, больница, богадѣльня, порох. погребокъ, 2 соленые и 2 хлѣбные магазина, приходс. училище (въ 1864 г. 61 учащійся). Город. земли 942 дес. (371 дес. въ городс. чертѣ); доходъ городской, въ 1864 г., 5,629 р. Фабрикъ и заводовъ: 2 салотоп. и 3 кожев.; производствъ ихъ незначительно. Ремесламъ 219 (163 маст.). Торговля М. незначительна и удовлетворяетъ только мѣстнымъ нуждамъ. Три изъ здѣшнихъ лавокъ заключаютъ въ себѣ не только необходимыя предметы потребности, но и много предметовъ роскоши, разумеется весьма дорогихъ. Во 2-й половинѣ 1863 г. выдано торговыхъ свидѣтельствъ по 1-й гильд. 6, по 2-й—180, на мелочн. торгъ—47, прикащикамъ 56. Главныя занятія Мин. жителей: хлѣбопашество (подъ посѣвами 1700 десят.), скотоводство (весьма значительное) и разведение арбузовъ, сплавляемыхъ по Ен. въ Красноярскъ.

(Пестова, Енис. г., с. 56; Степанова, Енис. г., I, 181, Ж. М. В. Д. 1829, XXXI, 418; Гагановскій, от. сб., II, 166; Костровъ, Минусинскъ, въ 3. Сиб. отд., II, сн. 10—19; Полякинъ, въ 3. Сиб. отд., V, 186; Шумахъ въ В. Г. О. 1834, XVIII, стр. 31; Городе. пос., II, 328).

II. *Минусинскій округъ*, занимаетъ самую южную часть Енисейской г-и. Простр. его, по Швейцеру, 2,186 кв. г. м. или 105,775 кв. в. Большая часть поверхности округа, особенно южная, весьма гориста. Богѣ или менѣ обширныя степныя равнины, кое гдѣ пересѣченныя невысокими обнаженными отъ лѣсной растительности горными краями и группами, встрѣчаются: а) между Енисеемъ и прав. бер. нижняго Абакана—*Абаканская степь*; б) на гѣв. стор. Абакана, между этою рѣкою и Уйбатомъ—*Саянская степь*; в) между Уйбатовъ, Абаканомъ и Енисеемъ—*Качимская степь*; г) между Ербою и Бѣл. Юсомъ—степь, которую мы можемъ назвать *Юско-ербинскою* и д) на прав. берегу Енисея, между этою рѣкою и Тубою—*Соленая степь*. Главный изъ хребтовъ Минус. округа *Саянскій*, извѣстный у рус-

скихъ жителей округа подъ именемъ *Вьлоторья*, образуетъ южную границу округа, начиная отъ горнаго узла въ верховьяхъ Уды на ю.-в. оконечности округа, до горнаго узла Шабина-ола и горн. прохода Шабина-даванъ на ю.-з. его оконечности. Саянскій хреб., вдоль коего расположены, между Верхъ-удинскимъ узломъ и Шабина-даваномъ, пограничные знаки съ Китайскою имперіею, прорванъ, главною водою артеріею округа, Енисеемъ, въ горномъ ущельи Кемъ-Кемчикъ, отъ котораго Ен., направляясь къ с., раздѣляетъ весь округъ на двѣ нѣсколько неравныя части: большую восточную и меньшую западную. Въ восточ. части гребень Саянскаго хр., извѣстный подъ спеціальными именами Эрникъ и Таргокъ или *Эрикъ-Тароки-Тайна*, не превышаетъ 7,000 фут. абс. выс., а потому до сѣвѣнной линіи не достигаетъ. О средней высотѣ этого гребня можно судить напр. по высотѣ горнаго прохода между рр. Усомъ и Буйбою, которая составляетъ 6,340 ф. Конечно нѣкоторыя изъ вершинъ этой части Саянскаго гребня поднимаются значительно выше и носятъ на себѣ небольшія сѣвѣнныя поляны, но между ними нѣтъ настоящихъ сѣвѣнныхъ вершинъ, подобныхъ напр. болѣе восточному Мунгосардыку. Главный Саянскій хреб. въ восточ. части Минус. окр. отдѣляется отъ себя значительно вѣтви и отроги. Такъ отъ Верхнеудинскаго горнаго узла отдѣляется, въ напр. въ з.-с.-з., значительный горный хребетъ, образующій водораздѣлъ Казыра и его притоковъ съ одной, Кана и Маны съ другою стороны. Крайніе отроги этого хребта, простираясь на прав. сторонѣ р. Сисима, а также между Сисимомъ и Сидюю, т. е. по лѣв. стор. перваго, достигаютъ и до Енисея, отбрасывая его теченіе къ в. и заставляя его описывать обширную дугу между устьями Сыды и Сисима. Три значительные отрога отдѣляются отъ Саянскаго хр. между истоками Уса и Амла. Одинъ изъ нихъ проходитъ по правой сторонѣ Ом, въ напр. къ з.-с.-з., между этою рѣкою и Кебешомъ, гдѣ хребетъ носитъ названіе Кулуноуъ, и достигаетъ въ высшей своей точкѣ 4,790 ф. абс. выс., а въ горномъ перевалѣ 3,970 ф. Другой отрогъ простирается параллельно съ первымъ, образуя водораздѣлъ между системами рр. Он и Сивой на с. и Казырсуха на ю.; оконечность этого отрога, носящая названіе хр. Вурусь, доходить до Енисея. Отрогъ этотъ, въ самомъ началѣ своемъ, близъ отдѣленія своего отъ Саянскаго хр., между рр. Оей и Вуйбою, имѣетъ 5,980 ф. абс. выс. Ойское

озеро, лежащее у подошвы этого перевала, имѣетъ 4,820 р. ф. абс. выс. Третій отрогъ простирается по прав. стор. р. Уса, въ напр. къ ю.-з., и также доходитъ до Енисея. Въ верховьяхъ Улубаша, пр. пр. Уса, вершины этого отрога имѣютъ 4,660 ф. абс. выс. Въ западной части округа (по лѣв. сторонѣ Енисея) Саянскій хр. постепенно повышается отъ ущелья Кемъ-Кемчикъ къ Шабина-ола, достигая, въ ю.-з. углу округа, до сѣвѣнной линіи и превосходя 10,000 ф. абс. выс. Главный Саянскій хребетъ отдѣляется отъ себя въ этой части своего протяженія значительно выше, но малоизвѣстные отроги, выходящіе пространство между Енисеемъ и лѣв. притокомъ его Кантигиромъ. Значительный также отрогъ отъ Шабина-давана простирается въ напр. къ с.-в. по лѣв. стор. р. Кантигира и подъ именемъ хр. Итемъ достигаетъ до Енисея. Отъ горнаго узла Шабина-ола въ напр. къ с. простирается хреб. *Кузнецкій Алатау*, образующій вост. границу Минусинскаго окр., до самаго истока р. Вѣлаго Юса, образующаго с.-з. уголъ округа. На этомъ протяженіи Кузнецкій Алатау имѣетъ почти такую же высоту, какъ и зап. крыло Саянскаго хр. и отдѣляется отъ себя отроги, впрочемъ довольно скоро сглаживающіеся въ степныхъ равнинахъ, разстилающихся на лѣв. сторонѣ р. Енисея. Большая часть рѣкъ округа принадлежатъ къ системѣ Енисея. Самый Енисей прорѣзываетъ округъ на всемъ его протяженіи отъ с. къ ю., начиная отъ Кемъ-кемчика до с. Караульскаго, лежащаго нѣсколько ниже устья р. Сисима. На всемъ своемъ протяженіи Ен. судоходенъ, берега болѣею частію имѣетъ высокіе и скалистые, а во многихъ мѣстахъ пороги, какъ напр. Большой, Дѣдушинскій, Березовый, Джинскій и Мангскій. Изъ правыхъ притоковъ Ен. наиболѣе замѣчательны Усъ, Курумистый Тенсель, Казыръ-сукъ, Голубая, Сисой, Оя (съ значительнымъ притокомъ Кебешъ), Лугасъ, Туба (съ притоками Шинда, Чиджекъ, Казыръ, Амль, Ирба, Шуша), Сыда, Убей, Сисымъ. Изъ лѣв. притоковъ наиболѣе значительны Кантиниръ, Абаканъ (съ приток. Чебатъ, Таштыбъ, Тея, Исса, Аскызь, Камышта и Уйбатъ) и Ерба. Изъ рѣкъ, принадлежащихъ къ Енисейской системѣ, *Вьлмій Юсъ* и продолженіе его *Чулымъ* образуетъ с.-з. границу Минусинскаго окр. Озеро въ округѣ не мало; они относятся къ двумъ типамъ: горныхъ и степныхъ озеръ. Горныя озера преимущественно находятся на значительной абсолютной высотѣ въ Саянскомъ

нагорья. Къ такимъ озерамъ принадлежатъ *Черное*, дающее начало рр. Усу и Амлы, *Буйба*, выпускающая изъ себя рѣку того же имени, пр. пр. Уса; *Уя*, дающая начало рѣкѣ того же имени (и находящееся на абс. выс. 4,820 ф.), *Ишкуль* и *Мажарь*, выпускающая пр. притоки р. Казыра. Степныя озера хотя иногда бывають окружены невысокими горами, но преимущественно имѣютъ степной характеръ, а именно лежатъ на не слишкомъ значительной абсолютной высотѣ, и большую часть не имѣютъ стока, а потому вода ихъ соленая. Такихъ озеръ особенно много на прав. стор. Енисея на Соленой степи, на лѣвомъ на стенахъ Абаканской, Сагайской и Качинской, во самыя большія изъ нихъ озеръ (Вилу, Шира, Иткуль, Фыркало и Тустукуль) находятся на прав. стор. Бѣлаго Юса и не далеко отъ этой рѣки, съ которою впрочемъ не состоятъ въ гидрографической связи. Болотъ въ округѣ особенно обширныхъ нѣтъ; самыя значительныя болота находятся въ гористой тайгѣ Саянскаго нагорья. Геогностическій составъ Минусинск. округа не совсѣмъ однообразенъ. Кристаллическія породы, а именно граниты, протогинны, сіениты, а также диабазы, діориты, порфиры и мелафиры, распространены не только вдоль гребней Саянскаго хр. и Кузнецкаго Алатау и вдоль нѣкоторыхъ изъ ихъ отроговъ, но обнажаются даже на берегахъ Енисея, тамъ гдѣ его теченіе размываетъ эти отроги, какъ напр. въ прибрежныхъ съ Енисеемъ отрогахъ горъ Борусъ, Итемъ, Босьтагъ и Омайгура, состоящихъ изъ протогина (гальковаго гравита). Кристаллическіе сланцы, и въ особенности гальковые, еще болѣе распространены въ отрогахъ Саянскаго нагорья. Но еще большія пространства на скатахъ горъ, во второстепенныхъ отрогахъ, отдѣльныхъ степныхъ группахъ и по краямъ рѣчныхъ долинъ занимають обнаженія осадочныхъ породъ, а именно сланцевъ, известняковъ, песчаниковъ и конгломератовъ, исключительно палеозоическихъ формаций, особливо девонской и каменноугольной. Вторичныхъ формаций (тріасовой, юрской и мѣловой), въ округѣ совсѣмъ не встрѣчается. Минеральныя богатства округа чрезвычайно значительны. На первомъ планѣ стоитъ россыпное золото, добыча котораго имѣетъ большое значеніе для экономическаго состоянія округа. Золотныя россыпи Минус. округа, открытыя первоначально въ 1835 г., принадлежатъ къ четыремъ главнымъ системамъ: 1) *Амлыская* занимаетъ всю верхнюю часть рѣчной области

Амлы на сѣв. склонѣ Саянскаго хр. и переходитъ на китайскую сторону хребта въ рѣчную область р. Сисневка, въ которой русскіе добываютъ золото на рч. Черной и Агянаѣ. Изинжуръ, Кундусукъ, Тюхтегъ, Кына, Базъ и Копа суть главныя золотосныя рѣчки этой области. 2) *Кизирская*, къ которой принадлежатъ россыпи по рр. Шиндѣ и Чибижеку, пр. притокавъ Кизира; Главныя золотосныя рѣчки этой системы Шинда, Чибижекъ и Джебъ. 3) *Сисимская* заключающая въ себѣ верхнюю часть рѣчной области Сисима. Главныя золотосныя рѣчки системы: Сисимъ и двѣ Сейбы. 4) *Алатавская* или *Юско-абаканская* заключаетъ въ себѣ россыпи, лежащія на восточ. склонѣ Алатау въ предѣлахъ Минусинскаго окр., по лѣв. притокавъ Абакана и правыхъ Бѣлаго-Юса. На всѣхъ пріискахъ Минусинск. окр. (коихъ въ 1862 г. было 58, а въ 1863 г. 32) добыто золота, въ 15-ти лѣтіе 1845—59 г., 714 пуд. 9 ф., т. е. средн. числомъ по 47 пуд. 24 ф. въ годъ. Въ 1860 г. добыто 48 п. 36 ф., въ 1861 г. 53 п. 18 ф.; въ 1862 г. 52 п. 23 ф., въ 1863 до 54 пуд. 34 фун., а въ 1864 г. 42 пуд. 38 фун. Серебро-свинцовыя и мѣдныя руды также распространены въ достаточномъ количествѣ въ Минус. окр., хотя не служатъ въ настоящее время предметомъ добычи. Большая часть этихъ рудниковъ обозначена древними чудскими разработками. Такио рудники находятсѣ: а) по р. Карышу пр. пр. Тоима, впадающаго въ оз. Вилукуль (Карынскіе рудн.) и около оз. Иткуль (Иткульскій рудн.); б) между рр. Тесью и Коксою, небольшими притоками Енисея, въ с.-в. части Качинской степи; в) на р. Базѣ, лѣв. пр. Аскиза, сист. Абакана, въ Сагайской степи (Базинскіе рудн.); г) между рр. Б. и М. Сыромъ, впад. въ р. Камышту, сист. Абакана, въ той же степи (Сырнскіе рудн.); д) близъ р. Енисея, при отрогахъ горы Босьтагъ, къ ю. отъ Абаканской степи (Мянскій рудн.); е) на р. Обѣ пр. пр. Енисея. Нѣкоторые изъ этихъ рудниковъ разрабатывались въ прошломъ столѣтіи и для переплавки рудъ существовали на р. Лугазѣ, лѣв. пр. Енисея, Лугазскій зав., но все это производство оставлено, впрочемъ какъ кажется не вслѣдствіе истощенія рудниковъ, а вслѣдствіе отдаленнаго и изолированнаго ихъ положенія въ пустынныхъ еще тогда краѣ, а также вслѣдствіе открытія болѣе богатыхъ рудниковъ въ Алатаѣ. Въ желѣзныхъ рудахъ въ Минус. округѣ также нѣтъ недостатка; руды эти весьма распространены въ песчаникахъ каменноугольной

формацин. Въ особенности известны желѣзные руды на р. Ирбѣ; пр. пр. Тубы, для переплавлен конхъ существовалъ уже въ прошломъ вѣкѣ Ирбинскій желѣзный заводъ, упраздненный только въ 1829 г. Кажется что выдѣлка желѣза сибирскими туземными племенами получила свое начало именно въ Минусинскомъ окр., вслѣдствіе богатства его метеорическими массами чистаго желѣза, изъ конхъ знаменитая и громадная Палласова масса была найдена въ предѣлахъ округа на р. Убѣ, пр. пр. Енисей. Каменный уголь также распространенъ въ округѣ, хотя на него не обращаютъ вниманія; истороженіе каменнаго угля при слияніи Уйбата съ Абаканомъ (гора Исыкъ) сдѣлалось известнымъ только по долговременному подземному пожару каменно-угольныхъ пластовъ. Въ соленыхъ озерахъ нѣтъ недостатка въ степяхъ Соленой на прав. стор. Енисей, Абаканской, Сагайской и Качинской, но въ особенности между рр. Ербою (пр. пр. Енисей) и Бѣл. Юсомъ, гдѣ соляныя озера достигаютъ весьма значительныхъ размѣровъ. Многие изъ ихъ озеръ, какъ напр. Блю, Тустукуя и Минусинское оз. даютъ иногда самобродочную соль, которая впрочемъ нигдѣ не служитъ предметомъ добычи; изъ оз. Минусинскаго соль добывалась въ послѣдній разъ въ 1841 г. Почва въ Минус. округѣ на горахъ скалистая, каменистая и глинистая, на скатахъ горъ и въ подгорьяхъ покрывается довольно плодотнымъ слоемъ чернозема, чрезвычайно плодороднаго и способствующаго развитію земледѣія, которое можетъ производиться съ большимъ успѣхомъ не только въ долинахъ, но и во всемъ подгорьяхъ. Совершенно другой характеръ имѣетъ степная почва вышеупомянутыхъ степей; песчаная, каменистая и солонцоватая, она производитъ превосходныя травы и потому чрезвычайно способствуетъ развитію скотоводства. Самая флора этихъ степей носитъ много степной характеръ, отличающаюся обиліемъ астрагаловъ (*Phacelia muricata* и *prostrata*), *Hedysarum* (*H. grandiflorum*) и галофитовъ. За исключеніемъ этихъ, впрочемъ довольно обширныхъ степей, Минусинскій округъ, особенно въ гористыхъ своихъ частяхъ, богатъ дремучими лѣсами и кажется изъ Минус. округа вышло столь характеристическое для лѣсныхъ и гористыхъ мѣстностей Юж. Сибири названіе *жайл* (гористаго дремучаго лѣса). При довольно значительной абсолютной высотѣ равнинъ Минус. округа горная растительность спускается до самой окраины степей. Къ харак-

тернымъ растеніямъ горной алтаѣско-алтѣйской флоры принадлежатъ слѣдующіяся довольно низко къ степнымъ окраинамъ: изъ кустарниковъ *Rhododendron chrysanthum* и *Rh. davurium.*, *Juniperus Sabina*, *Atragene alpina*, а изъ травъ *Hedysarum obscurum*, *Papaver alpinum*, *Valeriana rupestris*, *Coluria geoides*, *Potentilla sericea*, *Primula cortusoides*, *Eritrichium rupestre*, *Saxifraga crassifolia* и др. Жителей въ Минус. окр., по поголовному исчисленію 20 дек. 1863 г., кромѣ г-да, 86,750 д. об. п. (45,107 м. п.), въ числѣ ихъ грамотныхъ 1,981 (1,718 м. п.). Съ г-мъ на кв. м. болѣе 41 жит. Въ числѣ жит. по сословіямъ: крестьянъ 43,985, крестьянъ изъ поселенцовъ 2,079, поселенцевъ 6,464, казаковъ 5,612, инородцевъ осѣдлыхъ 2,785, кочевыхъ 23,755. По вѣроисповѣданіямъ неправославн.: раскольниковъ 1,605, католиковъ 465, протестантовъ 987, евреевъ 63, магометанъ 62, шаманствующихъ 5,537. Этнографич. составъ Минуск. округа довольно разнообразенъ. Кочевая инородцевъ, известныхъ подъ именемъ Минусинскихъ татаръ, въ округѣ 23,755 об. п. Они занимаютъ преимущественно степныя части округа, а именно степи Абаканскую, Сагайскую и Качинскую (улучи ихъ находятся на Абаканѣ и его притокахъ Теѣ, Еси, Сосѣ, Табатѣ, Аскизѣ, Ути, Камыштѣ, Уйбатѣ и ихъ притокахъ), а также Юсеко-Ербинскую степь (улучи ихъ во Бѣлому Юсу и многочисленнымъ озерамъ степи и ихъ притокамъ). Всѣ эти кочевыя инородцы подчинены двумъ степнымъ думамъ: *Степной думѣ инородческихъ племенъ* (въ с. Аскинскомъ на Аскизѣ, лѣв. пр. Абакана) и *Койбальской* (въ дер. Утинской на р. Ути, пр. пр. Абакана) и двумъ инороднымъ управамъ: *Абаканской* (въ ул. Усть-Абаканскомъ, при впаденіи Абакана въ Енисей) и *Юсской* (въ ул. Кожовскомъ 1-мъ, на Бѣл. Юсѣ) Независимо отъ этихъ кочевыхъ инородцевъ есть и соплеменные съ ними осѣдые, изъ коихъ сохранили еще свою національность, только живущіе въ селѣ Аскивокомъ и деревняхъ Утинской и Усть-Еленской, въ количествѣ 600 д. об. п. Остальные осѣдые инородцы совершенно обрусѣли, и даже сѣшались съ русскими, до такой степени, что ихъ весьма трудно отличить и отдѣлить отъ русскаго населенія, съ коимъ они живутъ сѣшанно во многихъ селеніяхъ. Такихъ инородцевъ можно считать еще однакоже до 2,200 д. об. п., такъ что всѣ туземныя племена Минусинск. окр. составятъ 32⁰/₄ его насе-

ленія. Минусинскіе татары, между которыми преобладаетъ турецкій элементъ, не принадлежатъ однакоже исключительно къ турецкому племени, такъ какъ между ними достаточно самоѣдскихъ и отчасти финскихъ примѣсей. Къ преимущественно турецкимъ племенамъ относятся здѣсь: Кизильцы, Сагайцы, Качинцы, Тубинцы и отчасти Карагасы; къ самоѣдскимъ примѣсямъ принадлежатъ Кайбалы (Койбалы), Маторы и Вельтиры. Финскія примѣси въ округѣ совершенно исчезли, вслѣдствіе полнаго слиянія съ преобладающими между инородцами турецкими племенами, но существованіе въ прежнія времена между здѣшними аборигенами финскихъ племенъ достаточно подтверждается мѣстными именами и нѣкоторыми историческими указаніями. Остальные жители округа, составляющіе 68% всего его населенія, состоятъ преимущественно изъ русскихъ (между коими считается 6,600 бѣлоруссовъ), хотя впрочемъ между этимъ населеніемъ есть и чуждые русской національности элементы, а именно до 700 поляковъ и до 1200 финновъ и латышей (колонія Верхній Суэтукъ и Нижн. Буланка). Осѣдлое населеніе округа распределено весьма неравномѣрно по поверхности его, а именно 55% расположено собственно въ долинѣ Енисея, на самой рѣкѣ и небольшихъ ея притокахъ, до 26% въ рѣчной области р. Тубы (преимущественно по берегамъ Тубы, Амыла и Кизыра), 12% въ рѣчной области Ои (преимущественно по берегамъ Ои и Кебеша), 7% въ рѣчной области Абакана и наконецъ немного болѣе 1% на берегахъ Бѣлаго-Юса. Жители размѣщаются въ 375 поселкахъ (городъ, 3 форпоста, 4 станицы, 20 селъ, 136 деревень, 3 мелк. поселка, 207 стойбищъ и утусовъ), въ коихъ, кромѣ г-да, въ 1864 г., 14,700 домовъ (въ спискѣ нас. мѣстъ, по свѣд. 1858 г., 12,444 дом.) и 50 церквей (16 кам.). Свыше 1,000 душъ имѣютъ 8 селеній: Ермаковское 1,632 д. об. п., Шушенское 1,370 д. об. п., Дубянская 1,369, Сабинская 1,252, Бейское 1,240; Каптыревская 1,160, Комское 1,054, Тешинская 1,024. Земледѣліе играетъ важную роль между занятіями жителей и въ особенности распространено въ долинѣ Енисея и въ рѣчныхъ областяхъ Ои и Тубы (всего болѣе въ Тешинской волости). При необыкновенномъ плодородіи почвы, Мин. окр. занимаетъ, въ отношеніи къ земледѣлію, первое мѣсто въ г-н и не только снабжаетъ избыткомъ своего хлѣба золотые промыслы Минусинскаго окр., но и славяетъ значит. коли-

чество хлѣба на далекіе золотые промыслы Енисейскаго окр. Подъ пашнями въ округѣ до 50 т. дес., а хлѣбопашествомъ занимаютъ до 20 т. д. м. п. Озимые посѣвы составляютъ только 10% яровыхъ. Главнѣй хлѣбъ — яровая пшеница, за тѣмъ овесъ и ячмень; рожь и ярица сѣются не въ большомъ количествѣ, еще менѣе гречи и проса. Огородничество удовлетворяетъ только мѣстнымъ нуждамъ, но посѣвы арбузовъ и дынь на бахчахъ производятся съ успѣхомъ. Табакъ разводится только на огородахъ. Посѣвы льна и пеньки дов. значительны. Пенька идетъ на мѣшки, рыболовныя сѣти и веревки, ленъ на полотна мѣстнаго издѣлія; Скотоводство имѣетъ также значительное развитіе, при изобиліи луговъ и верховыхъ травъ. Выгодность, обита скота на золотые промысла не даетъ количеству его увеличиваться въ томъ размѣрѣ, въ какомъ позволяли бы мѣстныя удобства. Скотоводствомъ, кромѣ осѣдлыхъ крестьянъ, занимаются въ значительныхъ размѣрахъ и кочевые инородцы. Въ округѣ въ 1864 г. считалось лошадей до 118 т., крупн. рогат. скота болѣе 130 т., овецъ простыхъ болѣе 200 т., овиней 15 т. Пчеловодство начинаетъ развиваться въ округѣ, но жители еще не умѣютъ обращаться съ пчелами. Изъ остальныхъ промысловъ на первомъ планѣ стоитъ золотопромышленность (см. выше), занимавшая въ 1862 году г. 1,898, въ 1863 году 1,667 рабочихъ, а въ 1864 г. 1,977. Заводская и фабричная дѣятельность мало развита. Въ округѣ есть, однако же, 2 кирпич. завода, 7 кожевенныхъ и 2 винокуренныхъ. Только послѣдніе имѣютъ значеніе. Изъ нихъ Казанскій, Новосековской волости, близъ дер. Медвѣдской, выкурилъ въ пер. 1862—63 г. 15,352, а въ пер. 1863—64 г. 36,254 вед. безводнаго спирта, Александровскій, Шушенской вол., близъ с. Лугавскаго, въ пер. 1862—63 г. не дѣйствовалъ, а въ пер. 1863—64 г. выкурилъ 21,403 вед. безводи. спирта. Звѣроловствомъ въ округѣ занимаются съ успѣхомъ въ верховьяхъ рѣкы Кизыра, Амыла и Сыды. Предметы охоты: соболы, бѣлки, сохатые, изюбри, козули и кабарги. Впрочемъ, количество звѣря сильно уменьшилось съ развитіемъ золотого промысла. Еще въ 1855 г. ловилось въ округѣ ежегодно до 2,000 соболей и до 100 т. бѣлокъ. Рыболовство производится съ успѣхомъ въ Енисей, Канттигеръ, но еще болѣе въ рѣчной области Тубы, а именно: Тубѣ, Амылѣ и Кизырѣ; количество добываемой ежегодно рыбы, полагаютъ,

до 1,200 пудовъ. Сборъ каменныхъ оръжій имѣетъ значеніе для инородцевъ, также какъ и сборъ нѣкоторыхъ дикорастущихъ корней, наприм. кандыка (*Erythronium dens canis*), сараны (*Lilium Martagon*), бѣлой сараны (*Lilium tenuifolium*), марьяна корня (*Raeonia anemala*). Инородцы, кромѣ того, собираютъ сѣмена дикой сибирской гречихи (*Polygonum tataricum*), изъ которыхъ дѣлаютъ муку. Въ Минус. окр., кромѣ города, есть 13 училищъ съ 238 учащимися. Училища эти расположены въ сс.: Абаканскомъ, Новоселовскомъ, Шушенскомъ, Тесинскомъ, а также въ казачьихъ форпостахъ и селеніяхъ. Минусинскій окр. есть одна изъ интереснѣйшихъ частей Сибири въ историческомъ отношеніи. Будучи одною изъ самыхъ лучшихъ и плодородныхъ мѣстностей Сибири на сѣв. сторонѣ Саянскаго хр., и соединяя почти одинаковыя удобства для скотоводства и земледѣлія, т. е. для жизни кочевой и осѣдой, Минус. окр. служилъ долговременнымъ пребываніемъ многочисленнымъ племенамъ, смѣнявшимся здѣсь другъ друга. Этимъ передвиженіемъ народнымъ опосредствовало сосѣдство обширной котловины верхняго Енисея, носившей издревле и въ преданіяхъ народныхъ названіе Эргене-конъ и служившей, по свидѣтельству этихъ преданій, колыбелью турецкаго племени. Котловина эта, со всѣхъ сторонъ окруженная довольно высокими горами, проходными впрочемъ на югъ въ нѣсколькихъ пунктахъ, а на сѣверѣ сообщаемая съ Минусиномъ округомъ естественными воротами — прорывомъ Енисея (ущелье Кемъ-Кемчикъ-болъ), высылала, какъ кажется, нерѣдко въ Минусинскій округъ избытокъ своего населенія, находившій особенно удобныя для своихъ кочевковъ мѣста въ степяхъ Абаканской, Сагайской и Качинской. Удобства эти столь велики, что кочевая жизнь и до сихъ поръ удержалась оазисомъ на этихъ степяхъ, посреди осѣдлаго и легко ассимилирующаго чуждые ему элементы русскаго населенія. Не безслѣдно изчезли древніе аборигены и временные обитатели Минусинскаго края. Слѣды ихъ существованія видны и донынѣ въ многочисленныхъ надписяхъ и изображеніяхъ, находимыхъ на скалахъ Минусинскаго округа, въ каменныхъ изваяніяхъ, безчисленныхъ курганахъ, и еще болѣе безчисленныхъ золотыхъ, серебряныхъ, мѣдныхъ и каменныхъ предметахъ и орудіяхъ, находимыхъ не только зарытыми въ этихъ курганахъ, но и сброшенными по стенамъ округа. Къ сожалѣнію, эти сокровища исторіи и археологіи еще

мало изслѣдованы. Каменные бабы или изваянія извѣстны: а) въ Сагайской степи, на лѣв. сторонѣ Абакана, между Исью и Аскимомъ, вер. въ 8 отъ с. Аскимзаго, въ числѣ трехъ, состоящихъ изъ гранита и песчаника, и изображающихъ человѣческія фигуры, напр. мужскую съ чашею въ рукахъ, женскую и дѣтскую съ изображеніемъ писюченъ, всадниковъ съ копьями и значаемаи, двугорбыхъ верблюдовъ и проч.; б) въ той же степи, на лѣв. бер. р. Ненки; в) въ той же степи, при устьѣ Исчи въ числѣ двухъ; г) въ той же степи, на лѣв. сторонѣ р. Асымза; д) въ Качинской степи на р. Теѣ; е) на р. Бѣломъ Юсѣ близъ улуса Ботезанова. Надписи, состоящія изъ неизвѣстныхъ письменъ, иногда съ грубыми изображеніями оленей, дикихъ козъ и другихъ животныхъ находятся: а) на лѣв. сторонѣ Енисея, въ 8 вер. выше Саянскаго острога; б) на р. Уйбатѣ, вер. въ 15 выше его впаденія въ Абаканъ; в) на р. Бижи и въ горѣ Алагу противъ впаденія Тубы въ Енисей; г) на скалѣ лѣв. бер. Енисея, противъ с. Абаканскаго. Курганы разсыяны щедрою рукою по вышеупомянутымъ степямъ, по теченіямъ главныхъ рѣкъ и вообще по всему Минусинс. округу. Къ сожалѣнію, большая часть этихъ кургановъ уже разрыты еще въ прошломъ вѣкѣ искателями такъ называемаго могильнаго золота, и теперь золотыя и серебряныя вещи, въ нихъ находимыя, уже весьма рѣдки. За то въ мѣдныхъ и бронзовыхъ нѣтъ недостатка. Одинъ изъ новѣйшихъ изслѣдователей южной Сибири Радлофъ, проѣхавъ въ Минусинскій округъ, кажется въ 1864 году, узналъ, что незадолго до его прибытія болѣе 7 пудовъ мелкихъ чудскихъ мѣдныхъ и бронзовыхъ предметовъ были переплавлены на колоколь. Предметы, находимые въ курганахъ и на степи Минусинс. окр. чрезвычайно разнообразны: это были: заястыя, ожерелья, браслеты, кольца, предметы относящіяся къ конской сбруѣ, мѣдные котлы, сосуды, кувшины, чаши, топоры, ножи, молоты, кирки, кинжалы, наконецъ и стрѣлы и копіи, пишаки, мѣдныя зеркала и проч.

(Палласъ, пут., III, ч. 1-я с. 456—461; Пестова, Енисейо. г., 58; Саб. В. 1818, I, (77 надписи, 87—111 народы) II, (149, 156 курганы и камни, 171 вещи, 179—209 народы), 1819, V, (1—14 народы), VI (155 инотрунц. Палласа Кокарару); Енисейск. альб. 1822 (Степановъ, обзоръ Минус. окр.), 1828, с. 108; Степановъ, Енис. г., I, 121—154; Meesserschmidt, въ Klaproth Asia polyglotta p. 149 Klaproth, la front. russe-chin. въ Mem. rel. à l'Asie, 1828, I, 24—27; Pesterov, Remarq. s. les peuples de la front. chin. въ Klaproth Mag. Asiat., 1825, I, 170; Puttera, Asia, III, 414—418; Ж. М. В. Д. 1849, XXVII (Шуцманъ, окол. южна. Сиб., с. 341), 1854, XVIII (Шуцманъ, Минусинс. окр.); В. Г. О. 1854, X, см. 73 (Кн. Кострова, см. кн. зап.); 1855, XV, 116, 127 (новыи Минус. татаръ), 1859; XXVIII, 1—24 (Пест-

твѣ, золот. пром.); Г. Ж. 1834 (Строльманъ, геогн. см. сѣв. сист. Чудима, с. 266; 1836 кн. 3-я, 191 (Абаканъ и пр.); Москвитинъ 1832, N 20 (стат. на Кострова); Зап. Сиб. Отд., II, см. 15—19 (примѣт. крест.), V, 119—176 (Поймыа, Микус опр. въ сельск. хол. отн.), см. 13—16 (уч. Эгонъ въ Мин. опр.); см. 26—33 (звѣстк. въ М. о.), VI, 109—131 (Кн. Кострова, Кобблам, Шупеная вол. и Бурюсы); VII, см. 16 (холон. ссмѣ. въ Шумш. вол.); Britan Arch., V, 200 (Григорьева мон. кад.); Bull. hist. phil. V, 206; Bull. sc. 1838, XV, N 23—24 (микус татары); Castron, R. ed. Schiefner, 1856, p. 319; Словцова, ист. об. Сиб., 1814, с. 198, 297; Галедейстеръ, ист. об. Сиб., I, 121, 210, 263, II, 263, 296, 318; Шварцъ, тр. Сиб. эксп., матем. отд., с. 93—173 (отъ прекрасн. петрограф. картою округа); Tchibacheff, voy., p. 124—206; Сп. нас. м. Енис. г., стр. VI, XI, 40; Нам. кн. для горн. люд. 1862 и 1863; Сб. ст. св. по горн. ч. 1864 и 1865; Нам. кн. Енис. г. на 1865 и 1866 г.).

Минь-Гель (*Тысяча-озеръ*), болото Эриванской г., Эрмиадисакого у. Собственно подл. именемъ *Минь-гель* разумѣется только часть болота, находящагося между сс. Сарванларомъ, Вермазьяромъ и Хатунъ-аромъ и образующагося рр. Сѣвер. Карасу и Кирпичаеомъ. Простр. его до 60 кв. в. *Минь-гель* прилегаетъ къ р. Зангъ и названо такъ потому, что образуетъ множество небольшихъ топкихъ озеръ.

(Шовель, Истор. памят. Армян. обл., с. 399).

Миньковцы, мѣст. (каз.), Подольской г., Ушицкаго у., въ 12 в. отъ у. г-да, при р. Ушицы, на Могилевскомъ почтовомъ тракть, расположено въ глубинѣ прекрасной долины. Ч. ж. 2,030 д. об. п., 353 дв., правосл. церковь, католич. костелъ, еврейс. синагога, 3 молитвен. дома, торги разъ черезъ двѣ недѣли. Мѣстечко основано въ XVII ст. Адамомъ Станиславскимъ; въ 1637 г. король Владиславъ IV далъ ему магдебургское право. До 1831 г. мѣстечко принадлежало графу Морхоцкому.

(Ж. м. в. А. 1845 г., IX, 519, ч. XII, с. 100; Город. посел., ч. IV, 119; Подол. губ. вѣд. 1838 г., N 4).

Миньярскій, чугунолитейный и желѣзодѣлательный заводъ (Балашовыхъ), вспомогательный Симскому зав., Уфимской г. и у., въ 169 в. отъ у. г-да и въ 17 в. отъ Симскаго зав., при впаденіи рч. Миньярки въ р. Симъ. Заводъ основ. въ 1784 г. На немъ въ 1863 году отлито чугунныхъ издѣлій 1,758 пуд., выдѣлено пудлинговаго и кричаваго желѣза 73,424 пуд.; изъ кричаваго желѣза приготовлено котельнаго, листоваго, шиннаго и рѣванаго желѣза, пильныхъ лопаточныхъ палочекъ и гвоздарнаго желѣза 24,784 пуд., а желѣзныхъ издѣлій 2,366 пуд. При этомъ рабочихъ было 625. Въ заводс. селеніи ч. ж. 3,246 д. об. п., 403 дв., церковь, госпиталь, аптека.

(Матер. для Статист. изд. Мин. Вн. Д. 1841 г., табл. N 5; Гор. ж. 1845 г., ч. I, 841; Оренб. губ. вѣд. 1853 г., N 18—19; Вѣст. промыш. 1860 г., IX, отд. наукъ, 88; Черниговскій, Оренбургск. г., 399, 403; Нам. кн. для горн. л. на 1864 и 1865, 91; Сб. ст. св. по горн. ч. за 1864 и 1865).

Мирзани, селеніе (каз.), Тифлисской г., Сигнахскаго у. въ 11 вер. отъ у. г-да, при родникахъ. Ч. ж. 1,894 д. об. п., 273 дв., правосл. церковь.

Миргородъ, уѣздный г-дъ, Полтавской г-ни, при р. Хоролѣ, раздѣляющемъ его на двѣ половины, подл. 49°58' с. ш. и 50°17' в. д., въ 135 в. къ с.-з. отъ Полтавы. Когда основанъ Миргородъ неизвѣстно; но уже съ 1575 года Стефанъ Баторій назначилъ его г-домъ особаго казачьяго полка; вмѣстѣ со всею Малороссіей Миргородъ участвовалъ въ движеніи казаковъ при Богданѣ Хмельницкомъ. Въ 1661 г. г-дъ пострадалъ отъ поляковъ; по смерти Богдана, когда Малороссія раздѣлилась между польскою и русскою партіями, Миргородъ былъ противъ поляковъ, на сторонѣ Мартина Пушкаря, и не разъ переходилъ изъ рукъ въ руки между враждующими. Съ 1666 г. въ Миргородѣ установлено нововодство. Во все остальное время, до конца XVII в., Миргородъ и его полкъ принимали дѣятельное участіе въ волненіяхъ, потрясавшихъ Малороссію. Миргородскій полкъ, состоявшій изъ 14 сотенъ, занималъ довольно значительное пространство до сѣверныхъ частей Харьковской г-ни, и потому, когда въ 1763 г. послѣдовало уничтоженіе гетманства, полкъ Миргородскій былъ раздѣленъ на два повѣта: собственно Миргородскій и Остаповскій. При учрежденіи Киевскаго намістничества, въ 1781 г., Миргородъ назначенъ его удѣльнымъ г-домъ; въ 1795 г. присоединенъ къ Черниговскому намістничеству, въ 1797 г. вошелъ въ составъ Малороссійской г-ни, а въ 1802 г., при образованіи Полтавской г-ни, сталъ въ ней удѣльнымъ г-домъ. Жителей въ Миргородѣ въ 1864 г. было 9,841 д. об. п. (4,824 м. п.); изъ нихъ кунцовъ 166, мѣщанъ и цеховыхъ 254 д. об. п. Евреевъ въ г-дѣ 850; прочіе почти всѣ православные. Домовъ 1,166, лавокъ 36, церквей правосл. 4, еврейск. молитв. школа 1, уѣздн. учил., больница, почтовая станція. Городск. земли 865 десят. Городскіе доходы въ 1864 г. 3,506 р. Болѣе $\frac{3}{4}$ городского населенія мѣщанъ, казаковъ и крестьянъ, занимается земледѣліемъ; нѣкоторая часть, около 1,000 чел., чумакуетъ или отиравается въ разныя мѣста для заработка. Торговля города незначительна: въ немъ 40 лавокъ и 4 поста двора. Ярмарокъ 4; онѣ не имѣютъ значенія и ограничиваются сбытомъ сельскихъ произведеній, крестьянскаго товара и скота: въ 1864 г. привезено товаровъ на 61,500 р., продано же 31,100 р. Базары бывають разъ въ недѣлю; вслѣдствіе торговаго развитія близкихъ къ городу селеній, базарная торговля упала. Ремесленниковъ въ г-дѣ 257, изъ нихъ 39 теляей. Заводовъ 12,

изъ нихъ 10 маслобойныхъ и 2 кирпичныхъ; производство ихъ ничтожно. Торговыхъ свидѣтельствъ въ 1864 г. выдано 313, изъ нихъ 2-й гильдіи 24, на мелочной торговлѣ 148, мѣщанскихъ и цеховыхъ 98.

(Город. Пос. въ Росс. Им., т. IV, с. 177; Экон. сост. гор. пос. Евр. Росс., т. II; Архидеряво, зап. его о Полтав. г-ніи, т. II, с. 193; В. Ст. Полт. г-ніи, с. 89; Зуевъ, Путеш., с. 293; Goldenstadt, II, с. 151; Полт. губ. вѣд. 1831 г., № 2; Ж. М. В. А. 1864 г., т. LI, отд. III).

II. *Миргородскій у-дъ*, въ средней части г-ніи, ближе къ в., чѣмъ къ з. Пространство его, по свѣд. военно-топограф. съемки, 2,358 кв. в. или около 49 кв. м. Площадь уѣзда имѣетъ характеръ ровной степи, которая только въ ю.-в. части у-да отъ береговъ р. Псла нѣсколько волнообразна. Постепенное пониженіе поверхности уѣзда выражается въ слѣдующихъ цифрахъ. Высота земной поверхности въ сѣв. части у-да: при слоб. Корсуновой (50°12' с. ш. и 51°8' в. д.) 518 ф., при м. Камышинѣ (50°12' с. ш. и 51°20' в. д.) 509 ф., при с. Перевозѣ (50°11' с. ш. и 51°39' в. д.) 550 ф., въ южной выс. земн. пов. при Кузинскихъ хуторахъ (50°4' с. ш. и 51°31' в. д.) 484 ф., вершины церкви при с. Хомутцѣ (50°3' с. ш. и 51°23' в. д.) 400 ф., Мал. Сорочинцы (50°2' с. ш. и 51°21' в. д.) 457 ф. Почва преобладаетъ черноземная; есть нѣсколько мѣстъ, гдѣ черноземъ достигаетъ 2 арш. глуб.; подпочва плотная, глинистая. Довольно много мѣстъ песчаныхъ, особенно по берегамъ рѣкъ; такъ на берегу Псла у с. Барановки, глубина песка доходитъ до 9 арш., подъ нимъ слой глины въ 1 аршинъ, потомъ песокъ на 1/2 арш., и наконецъ вода. При м. Камышинѣ и с. Поповкѣ находится горшечная глина хорошаго свойства; у с. Черевокъ, на глубинѣ отъ 9 до 15 арш. отъ поверхности земли, добываютъ охру, которая, будучи пережжена, даетъ красную краску. Уѣздъ прорѣзывается вдоль р. Пслоухъ и его притокомъ р. Хороломъ. Берега Псла песчаны, въ юж. час. у-да возвышены; берега Хорола болотисты и изобилуютъ камышемъ. Пселъ принимаетъ въ себя Ташанскую-Грунь, съ рч. Стехой, Овнянку, Старый Тухъ, Богачку, Руду, Гатку; Хоролъ принимаетъ: Озипцу, Гремячку, Камышанку, Малую-Гремячку, Хомутецъ, Волочайку, Руду, Холодную и Аврамовку. Вообще уѣздъ обильнъ водою, но ни одна изъ рѣкъ не служитъ для судоходства, хотя Пселъ могъ бы быть судоходенъ. Пути сообщенія въ Миргородскомъ уѣздѣ сходятся изъ сосѣднихъ уѣздовъ къ двумъ главнымъ пунктамъ: къ уѣздному г-ду и м. Сорочинцамъ.

Главные лѣса, б. ч. красные, въ у-дѣ находятся по берег. Псла и Хорола; всего лѣсовъ 16,200 десят., т. е. 7% всего пространства. Сравнительно съ у-дами вост. половины г-ніи въ Миргородскомъ у-дѣ растительность скудна. По свѣд. 1864 г. ч. ж. въ у-дѣ (безъ г-да) было: 103,106 д. об. п. (52,232 м. п.), изъ нихъ дворянъ 1,886 д. об. п., крестьянъ государ. 4,328 д. об. п., врем. обяз. 38,164 д. об. п., — почти всѣ православные и малороссіяне. На 1 кв. м. съ г-домъ 2,094. Населенныхъ мѣстъ въ у-дѣ 218, съ 14,716 дв. (мѣстечекъ 9, селъ 29). Уѣздъ раздѣляется на три стана. Селевиѣ, извѣстныхъ свыше 1,500 жит., 17: мѣст. Сорочинцы (7,177 д. об. п.), Комышна (5,170), Шишакъ (4,850), хут. Материнскій (4,683), мѣст. Березовалука (4,421), Устиница (4,251), Богачка (3,771), Хомутецъ (3,378), села: Зуевцы (3,168), Остаповка (2,821), Зубовка (2,757), Петровцы (2,605), Федунка (2,494), Сивинцы (2,238), Яреськи (1,889), Кибицы (1,827) и Барановка (1,700). Жители занимаютъ преимущественно хлѣбопашествомъ и скотоводствомъ. Подъ пашнями въ у-дѣ до 180 т. дес., т. е. 74% всего пространства. Избытокъ хлѣба преимущественно перекуривается въ вино. Изъ огородныхъ овощей разводятся главнымъ образомъ лукъ и чеснокъ. Во многихъ мѣстахъ, особенно въ м. Камышинѣ, жители занимаются дѣланіемъ горшечной посуды. Въ большомъ количествѣ выдѣливается рядовина или холстъ на шитье мѣшковъ для хлѣба. Въ м. Хомутцѣ суконная фабрика, на которой выдѣливается солдатское сукно. Всего фабрикъ и заводовъ въ 1864 г. 52 (сукон. 1, кожев. 1, сахаровар. 2, селитренныхъ 19, кирпичныхъ 15, винокуренныхъ 12, пивовар. 1); въ 1864 г. выкурено вина 48,365 вед. Торговля уѣзда незначительна; въ 1864 г. въ немъ (безъ г-да) было 29 ярмарокъ, на которыя привезено товаровъ на 220,277, а продано на 84,632 руб. Мѣстные произведенія расходятся по сосѣднимъ у-дамъ, а хлѣбное вино отправляется въ Новороссійскій край. Въ уѣздѣ къ 1 янв. 1865 г. (съ г-домъ) было 84 учащихся, съ 756 учащихъ мальчиковъ и 58 дѣвочекъ.

(Видеографія: см. Пелтав. г.).

Мировка, село (влад.), Киевской г-и у., въ 60 в. отъ Киева, при рч. Мирѣ. Ч. ж. 1888 д. об. п., 102 дв. Село основано въ полов. XVIII ст. графомъ Яномъ Миромъ, владѣвшимъ Германовскимъ староствомъ. Въ 1792 г. въ селѣ было 692 д. об. п., 68 двор. Зем-

ли селу принадлежить 8,134 десат. Вокруг села разбросано множество древних могилъ.

(Похлевищъ, Сказ. о насел. мѣст. Киев. г., 63).

Мирожскій или *Спасо-Мирожскій*, муж. монастырь въ губ. г-дѣ Псковѣ; см. *Спасо-Мирожскій*.

Мирона, лахта (небольшой заливцеъ), на ю.-в. углу Кусовой земли, въ Карскихъ воротахъ, Архангельской губ., по описи Пахтусова имѣеть до 200 саж. дл. и ширины, при глуб. до 2 саж. Можетъ дать временное убѣжище за островкомъ среди ея лежащимъ. Лахта открыта съ ю.-в., а потому подвергается всему напору льда изъ Карскихъ воротъ. Тутъ есть обширное озеро прѣсной воды.

(Зап. Гидр. Департ., I, 41, 212).

Мионовка: 1) село (влад.), Киев. г., Каневского у., въ 35 в. отъ у. г-да, по Киевскому почтовому тракту, при р. Расава. Ч. ж. 1723 д. об. п., 289 дв., прав. церковь, во имя Михаила, основ. въ 1755 г., кирпичный зав., винокуренный и близъ села свекло-сахарный (гр. Бронницкаго). На послѣднемъ въ 1860—61 г. выдѣлено песку 44,187 п. Винокуренный зав. въ 1862—63 г. выкурилъ безв. спирта 11,770 в. Около села находится древнее городище.

(Общ. разв. отр. пром., ч. I, ст. 10; Похлевищъ, сказав. о насел. мѣст. Киев. г., с. 360).

2) село (каз. и удѣльн.), Самарской губ., Новоузенскаго уѣзда, въ 69 верст. отъ уѣз. г-да, при р. Маломъ Узенѣ. Ч. ж. 1,085 д. об. п., 100 дв., училище. Близъ села, на такъ называемомъ Бол. Перевагѣ, есть 2 кургана, вышиной въ 3 и 1½ саж.; при раскопкѣ въ нихъ нашли только камень и кирпичъ.

(Мат. для Ст. 1839 г., отд. II, с. 91).

Мионовскій-Вогословскій жен. заштатный монастырь, Черниговской г. и у., близъ заштатнаго города Березны. Основанъ въ 1690 г. иждивеніемъ іеромонаха Мирона Орловскаго и былъ первоначально мужскимъ. Въ 1750 г. обращенъ въ женскій монастырь, въ коемъ поселилась игуменья Марія, вышедшая изъ-за границы. Соборъ здѣсь во имя Иоанна Богослова.

(Ратшицъ, нов. и церк., ст. 340; Истор. Россіи. Іерар., ч. V, стр. 71).

Мироносицкая мужская пустынь, Казанской г., Царевкокшайскаго у., въ 15 в. отъ у. г-да, близъ д. Ежовой. Пустынь основана въ 1649 г. на томъ самомъ мѣстѣ, гдѣ, по преданію, явилась одному черемискину чудотворная икона св. жень Мироносицъ. При царѣ Алексѣ Михайловичѣ икона послана въ Москву; 21 июля икона съ крестьяннмъ ходомъ относится въ Царевкокшайскъ, гдѣ остается до

22 августа. Въ пустыни соборъ во имя св. жень Мироносицъ; въ немъ находится и чудотворная икона. При пустыни учреждено училище, въ коемъ въ 1861 г. было учащихся 25 человекъ.

(Ратшицъ, нов. и церк., с. 106; Истор. Рос. Іерар., VI, кн. 2-я, с. 617, ч. VII (см. Царевкокшайская Мироносицкая пустынь.); Памят. кн. Казан. г. на 1863 г., отд. IV, с. 65; о началѣ Мироносицкой пустыни, Казань, изд. 1841 г., in-12°, В. Ст. Казань. г., с. 119; Лавтеевъ, мат. для Ст. Казан. г., с. 400).

Мирополье, мѣст. (влад.), Волынской г., Новоградволынскаго у., въ 54 в. отъ у. г-да, при р. Случѣ, во Житомирскому и Бердичевскому трактамъ. Ч. ж. 2,995 д. об. н., 312 дв., 3 правосл. церкви, католич. костелъ, винокурен. и пивоварен. заводы, крупчатка о 7 поставахъ. Въ указѣ Правительс. Сената 1817 г. М. упоминается подъ именемъ мѣстечка.

(Город. посел., ч. I, с. 414).

Мирополье, заштатн. городъ Курской г., Суджанскаго у., во 126 в. отъ Курска и въ 26 в. отъ Суджи, при р. Пелѣ. Къ городу примыкають казен. слободы Запселье, Пенянка и Студенокъ, съ 5,761 д. об. п. (2,920 м. п.). Городъ основанъ, какъ полагають, въ полов. XVII в. выходцами изъ м. Мирополя Волынской г.; позднее сюда выселились жители разныхъ черкасскихъ городовъ. Значеніе города, Мирополье получило съ 1670 г. и зависѣло тогда отъ Курска, а потомъ отъ Бѣлгорода, хотя управлялось своими воеводами. Около 1679 г. городъ былъ обнесенъ рвами, валомъ съ деревянными башнями и снабженъ гарнизономъ въ 979 человекъ. Въ 1708 г. М. приписанъ къ Киевской губ., въ 1719 года находился въ Бѣлгородской провинціи той же губерніи, въ 1780 году назначенъ уѣзд. городомъ Харьковского намѣстнич., въ 1797 г., какъ заштатный городъ, вошелъ въ составъ Курской г. Мирополье, еще въ 1672 г., имѣло 6 церквей, а тѣснота помѣщенія въ городѣ заставила жителей выселиться и образовать нѣмнѣшнія подгородныя слободы. Въ 1864 г. ч. ж. въ городѣ 8,933 д. об. п., (4,511 м. п.); изъ нихъ дворянъ 34, купцовъ 55, мѣщанъ 165, казен. крестьянъ 7,760. Жители всѣ православные. Въ 1864 г. въ городѣ было церквей 1, домовъ 1,410 (кам. 13), лавокъ 30, гостиница, постоялыхъ дворовъ 10, приходское училище. Городъ имѣеть во владѣніи 350 десат. земли. Жители почти исключительно занимаются хлѣбопашествомъ, изъ ремеслъ же значительно сапожное; сапогъ распродается на мѣстныхъ ярмаркахъ и базарахъ, а также въ гор. Николаевѣ, Полтавѣ и Кременчугѣ на сумму до 30 т. р. Ремесленниковъ въ 1864 г. было

479 (мастер. 147), въ нихъ саможниковъ 187. Нѣкоторые промышленнотъ въ города; въ 1862 г. выдано паспортовъ 450. Въ 1864 г. въ городѣ было 2 завода, кирпичный и селитренный, впрочемъ ничтожныя. Торговля города не обширна; кромѣ предметовъ первой необходимости, купцы торгуютъ кожами, хлѣбомъ, солью, рыбой и дегтемъ. Въ 1862 г. объявлено купеческихъ капиталовъ 3. Базары собираются по понедѣльникамъ и пятницамъ; ярмарокъ 5: 1 января, на 5 недѣль вел. поста, въ день св. Троицы, 20 іюня и 1 сентября. На нихъ въ 1863 г. привозилось на 26 т. р., продавалось на 18 т. р.; на лучшую изъ нихъ 1 сент. привозилось на 6,960 р., продавалось на 2,900 р.

(Город. пос., ч. III, с. 62; Эконом. состоян. город. пос., ч. I, тетр. XVIII, с. 42, В. Ст. Курск. губ., с. 153; Курск. губ. вѣд. 1839 г., N 82; Труды Курск. губ. Комитета 1863 г., вып. I, с. 87; Памят. кн. Курск. губ. на 1860 г., с. 158).

Мирославль, порогъ на р. Волгѣ, Тверской г., Старицкаго у., вер. въ 20 ниже Старицы, простирается на 85 саж. Суда проходить при помощи спусковой воды изъ Верхневолжскаго водохранилища, увеличивающей глуб. на немъ до 3¹/₂ ф.

(Судох. Дорож., ч. II, отд. I, с. 155).

Миръ, мѣст. (влад.), Минской г., Новогрудскаго у., въ 45 в. отъ у. г-да, при р. Миронкѣ. Ч. ж. 4,050 д. об. п., 533 дв., православ. церковь, католич. костелъ, магометанская мечеть, 4 евр. молитвен. домовъ, приходское училище, ярмарокъ въ году 9, ежегодныя базары по понедѣльникамъ съ 26 окт. по 1 іюля, и по воскресеньямъ съ 21 іюля по 26 окт. М., подъ именемъ мѣстечка, извѣстенъ съ XVI в., когда онъ принадлежалъ исчезнувшей пниѣ фамили Иллиничей. Въ 1568 г. М. достался Радзивилламъ, которые давали жителямъ въ разныя времена льготы и привилегіи. Въ XVII и XVIII ст. Миръ былъ довольно укрѣпленнымъ мѣстомъ и подвергался разнымъ случайностямъ тогдашнихъ войнъ. Въ 1812 г. здѣсь была значительная битва Платова съ арріергардомъ короля Вестфальскаго, при чемъ древній Мирскій замокъ былъ взорванъ порохомъ. Въ XVIII в. Миръ былъ главнымъ мѣстомъ цыганъ; здѣсь выбирались ихъ старшины или короли.

(Город. пос., ч. III, с. 141).

Мискиръ-юртъ, чеченскій аулъ, Терской обл., Чеченскаго окр., въ 8 в. къ в.-ю.-в. отъ укр. Бердыкея, на гѣв. бер. Джалки. Ч. ж. 2,400 д. об. н., 400 дв.

(Верхн. Чечни и Чечени, с. 219).

Мискиѣ Млины, село влад., Полтав-

Геогр. Словарь.

ской г-ни, Зеньковскаго у-да, при р. Ворсклѣ, на самой границѣ Харьковской г-ни, на транспортномъ трактѣ въ г. Ахтырку, въ 40 в. отъ Зенькова. Ч. жит., по свѣд. 1859 г., 1,638 об. п. (811 м. п.). Дворовъ 243.

Миссе, рѣка Курляндской и Лифлянд. губ.; пр. пр. Экау, сист. Аа, вытекаетъ изъ болотъ с.-з. части Фридрихштатскаго у. Напр. къ з.-с.-з., а въ самой ниж. части теч. къ ю.-з., дл. теч. 80 вер. М. течетъ (у Штукенберга 150 в.) по лѣсной мѣстности, въ низменныхъ и болотистыхъ берегахъ, подверженныхъ наводнѣніямъ; близъ Нейгута образуетъ небольшую водопадъ. Весною по М. сплавляется не малое количество лѣсу.

(Keyserling, KurL., 82; Stuckenberg, Hydr., I, 204; Оранскій, Курл. г., 55).

Мистанъ, переваль черезъ хребетъ, отдѣляющій Ленкоранскій у. Бакинскій г. отъ Персін, черезъ М. идетъ дорога отъ сел. *Мистанъ* (абс. выс. 5,796 фут.) въ Ардебиль въ Персін; абс. выс. перевала 6,904 фут.

(Ходзько, Геогр. полож. и высоты, с. 43, 46).

Мисхана-чай, р., правый прит. Занги, Эриванской г. Начало беретъ въ Александропольскомъ у. нѣсколькими источниками, изъ коихъ главные Соухъ-булатъ, Такяликъ, Уляшикъ. Сперва рѣка течетъ почти прямо на в., нѣсколько уклоняясь къ ю., и принимаетъ ручьи Дадакишлагъ, Чолуръ-Али, Шорахъ-чай и др.; отъ сел. Тайчареха, послѣ впаденія р. Кемюръ-чая, поворачиваетъ круто на ю. и ниже сел. Рандамала, близъ сел. Карни-гега, впадаетъ въ Зангу. Дл. теченія, съ изгибами, до 40 вер. По значительности Мисхана, ее можно скорѣе считать не притокомъ Занги, а главною ея вѣтвью.

(Шопенъ, Ист. ош. Арм. обл., 380; Eichwald В. I, 2, р. 489).

Мисханскій мѣдиплавильный зав., Эриванской г., Новобаязетскаго у., выше Дарачичага, подъ 40°40' с. ш. и 62°2' в. д. На немъ 2 печи, рабочихъ 7 человекъ; руда добывается изъ окрестныхъ горъ. Заводъ основанъ въ 1850 г., а въ 1862 г. находился безъ дѣйствія.

(Г. ж., 1858 г., II, 189; Жур. Мануф. и Торг. 1858 г., кн. 4, свѣд., с. 3; Зап. Кавказ. Отд. И. Р. Геогр. Общ., 1861 г., кн. VI, с. 288, свѣд., с. 50).

Мисхоръ, деревня, каз., Таврической г-ни, Ялтинскаго у-да, на южномъ берегу Крыма, у моря, при безыменной рѣчкѣ, въ 9 в. отъ Ялты. Жит., по свѣд. 1859 г., 160 об. п. (82 м. п.), татары. Двор. 24, мечеть, кочт. станція. Къ деревнѣ прилегаютъ 4 дачи того же имени; главная изъ нихъ принадлежитъ г. Наринькину. Въ 1851 г. здѣсь было развѣ-

дешо болѣе 80,000 кустовъ винограда, на пространствѣ 9 дес., тутъ же прекрасный помѣщичій домъ, роскошный садъ, водяная мельница, обширный погребъ для винъ. Садъ извѣстенъ своими крупными волоскими орѣхами.

(Нов. Бал. 1851, с. 365; Ж. М. В. Д. 1831 г., т. V, с. 166; Göbel's., Reise, s. 266; Сумароковъ, Путешествіе по Крыму, с. 102; Сумароковъ, Досуги судьи, II, с. 139; Reully, Voyage, p. 37).

Митава (по латышски *Elmasa*); губ. г. Курл. губ., подъ 56°39' с. ш. и 41°23' в. д., въ 607 в. отъ Петербурга и 1,111 вер. отъ Москвы, построена на лѣвомъ берегу р. Аа, среди весьма низменной мѣстности (Митавской равнины), возвышающейся только на 12 ф. н. уровн. моря, отъ которой по всей вѣроятности получилъ и название (*Mitte in der Aue*). Пространство въ ю. и з. отъ города состоитъ изъ наиболѣе плодор. и населенныхъ мѣстъ Курляндіи, къ с. и в. мѣстность песчаная или болотистая, покрытая лѣсамп, съ незначительнымъ населеніемъ; во время полноводія всѣ окрестности затопляются на значительное разстояніе, причѣмъ нерѣдко страдаетъ и самый городъ. Наводненіе 1837 г. было особенно значительно. Митава находится въ Добленскомъ у. Митавскаго оберъ-гаушманства, состоящаго изъ уу. Добленскаго и Баускаго (см. эти сл.). Г-дъ основанъ, какъ полагаютъ, въ 1266 г., гроемейстромъ Коврадомъ Мандернъ или Медемъ, построившимъ замокъ на островѣ, образуемомъ р. Аа и рукавомъ ея Дрискою; подъ 1345 г. о Митавѣ упоминается, какъ о значительномъ пригородѣ, но въ томъ же году она была совершенно разрушена литовцами. Въ 1561 г., по паденіи Ливонскаго ордена, Митава сдѣлалась резиденціею Курляндскихъ герцоговъ; въ XVII в., въ войнѣ Швеціи съ Польшею, городъ три раза находился въ рукахъ Шведовъ; въ 1621 и 1625 г. имъ овладѣвалъ Густавъ-Адольфъ, а въ 1658 г. Шведскій генералъ Дугласъ овладѣлъ Митавою въ третій разъ и взялъ въ плѣнъ герцога Якова. Въ Сѣверной войнѣ М. находилась сначала въ рукахъ Карла XII, а въ 1705 г. ее взялъ кн. Репнинъ. Въ 1795 г., по присоединеніи Курляндіи къ Россіи, М. была сдѣлана губернскимъ городомъ и, съ тѣхъ поръ въ послѣдній разъ была занята непріятелемъ, а именно войсками Наполеона, въ 1812 г. Городскія права М. получила въ 1617 г. отъ герцога Фридриха; въ 1633, 1783 и 1833 они были распространены и яснѣе опредѣлены. Населеніе города (по переписи 1863 г.) 22,735 об. н. (11,147 м. п.); въ томъ числѣ: купечества 951 об. п., мѣщанъ и цеховыхъ 14,321. По вѣро-

исповѣдан.: православн. 2,086, расколын. 385, католиковъ 1,183, евреевъ 5,493; остальные протестанты. По народностямъ: Нѣмцевъ 14,809, Латышей 4,949, Русскихъ 2,588, Поляковъ 305, другихъ народностей 84. Городъ раздѣляется на 2 части и 4 квартала, имѣетъ 1 площадь и 32 улицы (главныя: Дворцовая, Большая Почтовая и набережн. Дриссы, почти всѣ мощенныя), 2,648 строеній (1,268 жилыхъ домовъ), въ томъ числѣ каменныхъ 1,430 (139 жилыхъ). Церквей 6; всѣ каменные, въ томъ числѣ: 1 православная (Симеоновск., постр. въ 1778 г.), 1 римско-католич. (постр. въ 1664 г.), 1 реформат. въ половинѣ прошл. в.) и 3 лютеранскихъ (2—начала XVII в., а 3-я въ 1848 г.). Кроме того здѣсь находятся 2 еврейск. синагоги (1 каменная). Въ городѣ 200 лавокъ, 33 трактира и заѣзжихъ домовъ, 100 питейныхъ лавокъ и 65 торгонныхъ и складочныхъ подваловъ и амбаровъ. Городъ въ прежнія времена былъ окруженъ валомъ, вмѣсто котораго въ настоящее время находится каналъ; кромѣ того по срединѣ города проходитъ Иаковскій каналъ, проведенный между рѣками Шведъ и Дрискою, для снабженія города здоровою водою, но служащій только для стока нечистотъ; попытки устроить артезианскіе колодцы не удались, и воду, годную для питья, привозятъ за 4 в., такъ что рабочій классъ употребляетъ нездоровую воду рр. Аа и Дриссы. Лучшимъ украшеніемъ г-да служитъ одно изъ замѣчательнѣйшихъ зданій въ Россіи, Митавскій дворецъ (до 300 покоевъ), построенный на мѣстѣ древн. замка герцогомъ Эрнестомъ Бирономъ. Въ 1798 г. и потомъ въ 1804 г. въ замкѣ этомъ жилъ графъ Прованскій (впослѣдствіи Людовикъ XVIII). Въ 1812 г. Пруссаки устроили здѣсь госпиталь; въ 1816 г., послѣ бывшаго въ немъ пожара, зам. былъ возобновленъ и съ тѣхъ поръ въ немъ помѣщаются губернскія и уѣздныя присутств. мѣста и квартиры начальниковъ губерніи. Въ одномъ изъ фасовъ дворца находятся царскіе покои, а въ одномъ изъ склеповъ сохраняются гробницы бывшихъ Курляндскихъ герцоговъ. Замокъ отдѣленъ отъ города р. Дрискою. Передъ его южнымъ фасомъ разведенъ, попеченіемъ губернатора П. А. Вагуева, обширный и прекрасный садъ—любимое мѣсто прогулки городскихъ жителей. Затѣмъ изъ зданій наиболѣе замѣчательны: гимназія, бывшій дворецъ Курляндскихъ герцоговъ, подаренный гимназіи при ея учрежденіи, герц. Петромъ Бирономъ; ~~Кавалерскій или домъ дво-~~

рянскаго собранія и нѣкоторые дома частныхъ лицъ (гр. Палевъ, гр. Медемъ, Шеппяга, Дершау). При гимназiи находится библіотека въ 29,421 томъ и обсерваторiя (наблюденiй на ней не производится); другая библіотека, въ 7,384 тома, находится при музеумѣ, въ которомъ есть хорошая коллекцiя естественныхъ произведенiй Курляндiи. Учебныхъ заведенiй 32 (въ т. ч. женскихъ 8 и 8 для дѣтей об. п.), изъ нихъ еврейскихъ 4 (1 женск.); въ нихъ преподавателей 80 (об. п.), учениковъ 1,297 (мальчиковъ въ 1857 году было 871); къ городскому населенiю учащiеся относятся, какъ 1 : 17,5. Въ городѣ 3 ученныя общества: 1) литературы и искусства (существуетъ съ 1816 г. и издаетъ свой журналъ); 2) общество курляндск. музея (съ того же года), и 3) Латышское литературное общ., соединенное въ одно съ Рижскимъ. Въ М. есть прекрасная частная типографiя (съ 1660 г.) и издаются губерн. вѣдомости (въ 1,500 экз.), латышская газета на латышск. языкѣ (въ 4,000 экз.), Курляндск. экономич. газета (въ 300 экз.). Благотворительн. заведенiя: богадѣльня и прiютъ въ 11, (въ нихъ призрѣвалось въ 1857 г. 900 лицъ, въ т. ч. 279 м. п.), 1 женское благотворительное общество, 1 общество для призрѣнiя безпомощныхъ дѣтей. Городская больница устроена на 27 кроватей. Ремесленниковъ въ городѣ: маст. 399, подм. 513 и учениковъ 807. Купечество вообще не богато; немногие владѣютъ капиталомъ свыше 100 тыс., купцовъ 178 (въ томъ числѣ 79 евреевъ) и 18 прикащиковъ (8 евреевъ). Мануфакт. и заводская промышленность Митавы незначительна; она имѣетъ 28 заводовъ и фабрикъ. Изъ фабрикъ главные: жестяныхъ и оловянныхъ издѣлiй; общее производство свинцовыхъ бѣлилъ, доходитъ до 200 тысячъ руб. Самостоятельной граничной торговли Митавы не имѣетъ, а производитъ оную черезъ Ригу, съ которой сообщается по р. Аа на одномачтовыхъ судахъ (бордингахъ). Изъ Риги приходитъ до 300 судовъ съ грузомъ на 1 мил. руб.; цѣнность отправляемаго груза—до 800 т. Нагрузка и разгрузка совершается на пловучемъ мостѣ, соединяющемъ берега р. Аа; парходное сообщенiе существуетъ только съ м. Дуббельномъ, гдѣ находятся морскiя купанья. Въ сентябрѣ бываетъ, въ продолженiи 3-хъ дней, незначительная ярмарка. Городу принадлежит небольшое имѣнiе Мештъ, имзнъ Цемакенъ и Укшенъ, всего 2,700 дес. (въ томъ числѣ подъ лугами 1,200). Городскiе доходы составляютъ

болѣе 44,000 р. Митавы служитъ уѣзднымъ г-мъ Добленскому уѣзду. Въ 1 верстѣ отъ города находится 2 колодца минеральной воды, содержащей: углекислоту, сѣрный водородъ и небольшое количество сѣрныхъ солей. Находясь все-таки въ значительномъ разстоянiи отъ города, воды эти посѣщаются немногочисленною публикой; дѣйствуютъ, какъ мочегонное, слабительное и потогонное средство.

(Kaiserling u. Derschan, Kurl., p. 209; Bienenstamm, Ostsee-prov., p. 388; его же, Kurland, p. 60; Fossart, Kurl., p. 236; В. Ст. Курл. г., 43; Орановскiй, мат. для Ст. Курл., 444; Севергана, пут., 37; Венера, поѣздка, 60; Грумъ, опис. минер. в., с. 221; Ж. М. Г. Им. 1846, XVIII, 263; Нов. Арх. Об., III, 281).

Митва, р., Ковенской г., Россiенскаго у., пр. пр. Нѣмана. Вытекаетъ изъ болота при дер. Грумкойне, въ 5 вер. отъ Дубиссы, течетъ сначала на з., потомъ на ю. и впадаетъ въ Нѣм. при Юрбургѣ. Дл. теч. 30 вер., Шир. до 10 саж., глуб. до 7 ф. М. сливается на 30 вер. отъ станц. Бардзе. На рѣкѣ есть 1 мельница и 3 моста.

(Stuckenborg, Hydr., I, 193; Афанасьевъ, мат. для Ст. Ковен. губ., с. 79).

Митино, дер., (влад.), Тульской г., Алексинскаго у. въ 35 в. отъ у. г-да, при р. Окѣ. Жит. 262 д. об. п., двор. 28. Влiзъ деревни, на берегу Оки, есть городище, въ которомъ, по рассказамъ жителей, былъ когда-то вырытъ котель съ деньгами.

(З. Арх. Общ., I, отд. 2, с. 26).

Митинъ, чугуноплавильный зав. Калужской г.; см. *Песоченскiй*.

Митверей, село Саратовской г., Сердобскаго у., см. *Богооявленское*.

Митридатъ, гора на восточной оконечности полуострова Крыма, въ глубинѣ Керченской бухты, которую гора ограничиваетъ съ з. Самая высокая изъ окрестныхъ горъ; она своими тремя вершинами господствуетъ надъ мѣстностью. На ближайшей къ морю вершинѣ стоитъ часовня. Къ с. къ Митридату примыкаетъ небольшой хребетъ направляющийся къ с.-з. отъ Керчи. Вершины Митридата имѣютъ поразительное сходство съ насыпными курганами. Холмъ, составляющiй главную вершину, увѣнчанный скалами, называется гробницей Митридата. У подножiя этого холма уступъ, называемый Митридатовымъ сѣдалищемъ. Въ древности на горѣ возвышался антиквейскiй акрополисъ; нынѣ здѣсь находится зданiе Керченскаго музея древностей, въ греческомъ стилѣ. По скату горы и у подножiя ея расположены г-дъ Керчь.

(Демидовъ, I, с. 522; Никитавенъ, В., II, с. 384; Лопцъ Азовскаго моря, Сухомлина, с. 17, 19; Ж. М. В. Д. 1838, т. 29, отдѣл., с. 44, 1846, т. XIV, с. 181).

Митрофанія ос-въ, на ю.-в. сторонѣ Аляски, вер. въ 15 къ в. отъ островковъ *Чаячиъ*. Ос-въ имѣеть въ окр. около 35 вер. и растянутъ отъ с.-в. къ ю.-з. Онъ гористъ и голъ. Въ $3\frac{1}{2}$ вер. отъ него къ ю.-з. находятся камни и небольшіе островки, названныя *Воронковскія* — *Спицы*.

(Тевеньковъ, Гидр. зам., с. 90).

Митрофановна, село (каз.), Херсонской г-ни, Александрійскаго у-да, при рѣчкѣ *Каменкѣ*, въ 37 в. отъ у. г-да. Ч. ж. 1725 об. п. (887 м. п.) Малороссіяны и Молдаване, дворовъ 308, прав. молитв. домъ.

Митрофановъ-Благовѣщенскій, монастырь, въ губерн. г-дѣ Воронежѣ; см. *Благовѣщенскій Митрофановъ*.

(Къ библ. В. Ст. Воронежс. г., с. 60; Свѣд. о существ. въ Россіи лазр. и монасты., с. 147; Махалевичъ, Воронеж. г., с. 231).

Митченки, село (каз. и влад.), Черниговской губерніи, Конотопскаго уѣзда, въ 19 в. отъ у. г-да, по Варшавско-Полтавскому почтовому тракту, при р. Титчѣ. Ч. ж. 3,175 д. об. п., 367 дв., винокуренный зав.

Митьковна (*Митькова*), посадъ Черниговской г., Новозыбковскаго у., подъ $52^{\circ}26'$ с. ш. и $49^{\circ}50'$ в. д., въ 18 в. къ в.-ю.-в. отъ Новозыбкова по дорогѣ въ Климовъ, при рч. Придожбекъ. Посадъ основанъ въ 1670 г. бѣжавшими изъ Бѣлева священникомъ Стефаномъ и сыномъ его Дмитриемъ; какъ и прочія старообрядческія слободы г-ни, за услуги, оказанныя въ войну съ Шведами, были пожалованы землями и правомъ свободныхъ людей. Въ 1863 г. въ посадѣ ч. ж. 3,033 д. об. п. (1,330 м. п.). Въ городѣ церквей единовѣрческихъ 2, домовъ 495, лавокъ 7. Городу принадлежатъ земли 2,359 десятинъ, доходъ на 1862 г. исчисленъ въ 2,000 рублей. Посадскими дѣлами завѣдуетъ Ратуша. Хлѣбопашествомъ занимается $\frac{1}{4}$ часть жиг., преимущественно изъ государ. крестьянъ; до 600 человекъ каменщиковъ, которые на заработки уходятъ въ западныя губерніи. Нѣкоторые имѣютъ огороды, приносящіе значительныя выгоды; въ посадѣ 5 насѣтъ съ 760 ульями. Заводская промышленность ограничивается незначительными щетиною фабр. и рукавичнымъ завод., производство которыхъ не превышаетъ 2,800 руб. Торговля весьма незначительна; базары бывають еженедѣльно, 3 ярмарки, учрежденныя только въ 1861 г., еще не имѣютъ значенія. Онѣ бывають 1 марта, на 4-й недѣлѣ по Пасхѣ и 8 ноября; на нихъ въ 1862 года привозилось на 5 тыс. руб., въ 1863 г. на 30 т. р., продавалось

въ 1862 г. на 1500 р., въ 1863 г. на 20 т. р.

(Город. посел., т. V, ч. 2, с. 380; Эконом. состояніе Город. посел., ч. II, тетр. XLIV, с. 62; Домострой, опис. Чернигов. губ., изд. 1863 г., с. 648).

Митюшевъ камень, или *Митюшевъ-наволокъ*, гора въ береговыхъ возвышеніяхъ, сопровождающихъ запад. берегъ Новой Земли, въ Ледовитомъ м. Гора находится на сѣв. берегу губы *Серебрянки* и имѣеть абс. выс. 3,200 фут.

(Зап. Гидр. Департ., II, 88, 106; Шуровскій, Уральск. кр., 9, Лито, 4-кр. пут., I, 209).

Митюшевъ островъ, въ устьѣ губы *Серебрянки*, въ ю.-з. оконечности сѣверн. части Новой Земли, въ Ледовитомъ м., Архангельской г. Онъ невысокъ, но крутъ и окруженъ рифомъ. За с.-в. мысомъ острова, большія суда могутъ останавливаться на глубинѣ 15 саж.; грунтъ камень.

(Зап. Гидр. Деп., II, 103; Лито, 4-кр. пут., I, 210, 200).

Митюшиха, довольно обширный заливъ (губа), вдающийся къ с.-в. съ юж. стороны Сухаго Песа, на зап. берегу сѣвернаго о-ва Новой Земли, въ сосѣдствѣ Маточкина шара. Устье залива кажется очень широкимъ, съ лежащими по срединѣ островкомъ *Обманнымъ*, который къ з. соединяется узкою косогою съ берегомъ и оставляетъ съ в. проливъ не шире $1\frac{1}{2}$ в.; далѣе губа расширяется на три рукава или особые залива. Въ вершинѣ ея есть рѣка, глубиною до 7 фут., въ самомъ заливѣ глуб. до 25 саж. Стоять можно за островкомъ *Обманнымъ*.

(Зап. Гидр. Деп., II, 107; Лито, 4-кр. пут., I, 201).

Митявинская, станція въ Зем. Войс. Донскаго, округа Донецкаго, на лѣвомъ берегу Донца и на границѣ Екатеринославской г-ни, въ 40 в. отъ стан. Каменской. Принадлежитъ къ числу древнихъ станицъ всего края; улицы ея кривы, и дома дурно выстроены. Ч. ж. по свѣд. 1859 г., 1321 об. п. (653 м. п.), дворовъ 457. Церковь правосл. 1, приходское училище, ярмарка—одна изъ важныхъ въ край; она бываеть на день девятой пятницы и представляетъ среднюю сумму привоза 110,000 р., а продажи 85,000 р. Такъ какъ станція находится на западной границѣ Зем. Войс. Донск., то на здѣшнюю ярмарку съѣзжаются кушцы со всей Россіи. Главный предметъ ярмарочной торговли составляетъ оптовая продажа скота.

(Краснова, 3. Войска Донскаго, с. 153, 369, 371, 374, 177, 352; Köppen's Reise, s. 168; В. Ст. 3. В. Д., ст. 233 в свѣд. спец. 11).

Михаила Св., о-въ, и редуть въ Русской Америкѣ, въ южн. части Нортонова зал. Наибольшее протяженіе его съ ю. на с. 12

вер., а отъ в. къ з. до 14 вер. Отъ материка ос-въ отдѣленъ многими узкими каналами, которые при впаденіи въ море соединяются въ одинъ, такъ что в. устье, противъ редута, образуетъ бухту болѣе 5 вер. шир., которая и составляетъ рейдъ для приходящихъ судовъ. Посреди ос. находится холмъ, возвышающійся до 300 ф. Весь о-въ устья озерами; нѣкоторыя изъ нихъ соедин. между собою каналами. Верхній слой о-ва состоитъ изъ кочковатой тундры, на которой растутъ олени и другіе мх. По холмамъ и другимъ мѣстамъ туземцы собираютъ шикшу, голубику, моршкуну и бруснику. На ю. сторонѣ о-ва растутъ кустарники ольховника и тальника. Ос-въ безлѣсенъ и выкиднаго лѣса на немъ весьма мало. Редутъ св. *Михаила* находится на ю.-в. сторонѣ ос-ва, подъ 63°28' с. ш. и 115°49' в. д., на абс. выс. 30 ф. Онъ основанъ въ 1833 г. бар. Врангелемъ и служитъ мѣстомъ пребыванія управляющаго Сѣвернымъ отдѣломъ русско-американскихъ колоній. Въ редутѣ С. *Михаила* въ 1860 г. было 42 жит. (31 м. п.), въ томъ числѣ русскихъ 15, креоловъ 18, алеутовъ 1, кусковимовъ и аглегмютовъ 8. Туземцы занимаются здѣсь рыбною ловлею, ловлею пушныхъ звѣрей для компаніи и оленей для собствен. надобностей, а компанія покупкою пушныхъ промысловъ. Изъ Михайловскаго ред. въ 19 лѣтъ (1842—60 г.), получено бобровъ рѣчи. 48,398 шкуръ, лисницъ 10,216, соболей 8,253, выдръ 4,954, выхухоли 4,868, песцовъ 1,408, рысей 1,007, норковъ 330, медвѣдей 183, росомохъ 52. Въ редутѣ 1 часовня, 1 крѣпость, 2 дома, 2 казармы, поварня, баня, кузница, кажимъ и 2 магазина. Въ июлѣ 1859 г. было здѣсь товаровъ на 41,500 р. асс.

(Латв. пут., отъ морск., с. 261; Записки, пут., I, 89, 36; Тобольска, Гидр. зап., с. 3; З. Г. О., I и II, 214; В. и Н. Beitr., I, 188; З. Гид. деп., IV, 36—101; Growing, въ Verh. d. min. Ges., 1818—49, p. 140; М. Сб. 1861, апр. IV, 233, 1862, с. 51, 188).

Михайло-Архангельскій Одесскій женскій монастырь, штатный, 3-го класса, въ одной верстѣ отъ крѣпости; устроенъ по мысли архіепископа Гавріила изъ приходской церкви Архангела *Михаила*, сооруженной въ 1833 г., и открытъ въ 1844 г. При немъ училище для сиротъ женскаго пола духовнаго званія. Въ мон. 17 монахинь и послушницъ; въ училищѣ полагается до 50 воспитанницъ на полный содержаніи. Монастырю принадлежатъ два хутора близъ Одессы: *Новосириотскій*, въ 50 дес., и *Воскресскій*, въ 14 десат.

(Ратшина, опис. Монастыр., с. 335; Новорос. Календарь 1844 г., с. 387).

Михайло-Архангельскій мѣдный рудникъ, въ свѣтѣ Турьинскихъ, Пермской г., Верхотурскаго у., въ дачѣ Богословскаго зав., въ 12 вер. къ вос. отъ зав., во Флоровской горѣ. Здѣсь руда встрѣчается жилами почти въ однихъ діоритахъ и діоритовыхъ порфирахъ. Простираніе жилъ отъ с.-с.-з. къ ю.-ю.-в., паденіе отъ 60—80°, глубину рудникъ имѣетъ 25 с. При началѣ разработки рудника попадаются много окисленныхъ мѣдныхъ рудъ (красная, кирпичная руда, мѣдная синь, зелень, чернь и малахитъ), а потомъ пошли преимущественно сѣрнистыя руды, состоящія изъ мѣдныхъ и сѣрныхъ колчедановъ. Руды добывается ежегодно до 100,000 пуд., съ содержаніемъ около 4%.
(Вагг. и. Helmersen, XII, 64; Горн. Журн. 1842 г., I, 472, 1860, I, 234).

Михайлова Сторона, село (каз.), Владимирской г., Суздальскаго у., въ 1/2 вер. отъ уѣзд. г-да, при рч. Каменкѣ. Чис. жит. 839 д. об. п., 112 дв. Село это съ 1462 г. было церковнымъ и пожаловано въ пожизненное владѣніе Борису Матвѣевичу Тютчеву, митрополитомъ *Феодосіемъ*.

(Акты Археогр. Экспедиц., I, N 74; Влад. губ. вѣд. 1848, N 42).

Михайловка: 1) село, Бессарабской обл., Аккерманскаго у., въ 63 верст. отъ у. г-да, при р. Саратѣ. Ч. ж. 1,614 д. об. п., 214 дв.

2) *М. (Боремель)*, мѣст. (каз.), Волынской г., Дубенскаго у., въ 47 в. отъ у. г-да, при р. Стыри. Ч. ж. 465 д. об. п., 36 двор., правосл. церковь, еврейс. синагога, молитв. школа, базары еженедѣльно по воскресеньямъ, 4 ярмарки въ году.

3) слобода (влад.), Воронежской г., Богучарскаго у., въ 75 в. отъ у. г-да, при вершинѣ Бѣлой рѣчки. Ч. ж. 2,055 д. об. п., 426 дв., еженедѣльные базары, 5 ярмарокъ: 17 марта, въ день Преполовенія, 2 іюля, 1 октября и 8 ноября. На нихъ привезено въ 1863 г. на 89,100 р., въ 1863 г. на 58 тыс., прод. въ 1860 г. на 30,370 р., въ 1863 г. на 47 тыс.

(Ворон. губ. вѣд. 1861 г., N 16, ст. 180; Второзв., прил. къ Этногр. альбому Ворон. г., с. 166).

4) село, влад., Земли Войска Донскаго, Усть-Медвѣдickaго округа, при озерѣ Деревенскомъ, въ 64 вер. отъ ст. Усть-Медвѣдickaго. Чис. жит., по свѣд. 1859 года, 1,870 д. об. п. (936 м. п.). Дворовъ 268. Церковь прав. 1, ярмарокъ 2. Винокуренный заводъ. Вблизи находится обывательская почтовая станція *Кобылинская*.

5) *М. Большая (Дибровка)*, село каз., Екатеринославской г-ни, Александровского у., при рч. Волчьей, въ 110 верст. къ с.-в. отъ у. г-да. Ч. жит. 3,828 об. п. (1,932 м. п.), домовъ 652, училище, станова я квартира, ярмарокъ 2.

6) *М. Малая (Веселое)*, село, той же г. и у., при рч. Берестовой, въ 122 верст. къ с.-в. отъ у. г-да; ч. ж. 3,712 об. п. (1,885 м. п.); домовъ 513.

7) село каз., Екатеринославской губернии, Бахмутскаго уѣзда, при рч. Лотовой, на почтовой дорогѣ изъ Бахмута въ Мариуполь, въ 69 вер. къ ю.-в. отъ Бахмута. Ч. жит., по свѣд. 1859 г., 1,510 об. п. (799 м. п.). Дворовъ 222, почтовая станція. Ярмарокъ 3 (на 2-й нед. послѣ Хр. Воскр., 20 июля и въ д. св. Тины), на которыя въ 1862 г. привезено товаровъ на 37 т. р., прод. на 4 т. р.

8) село (каз.), Калужской г., Перемышльскаго у., въ 9 в. отъ у. г-да, при р. Больш. Гвидкѣ. Ч. ж. 294 д. об. п., 40 двор. Въ дачахъ села развѣданы каменный уголь въ 1841 г. Онъ оказался хорошаго свойства; толщина пласта 4 верш.

(Бор. ж. 1842 г., II, 189, 213).

9) село (влад.), Киевской г., Каневскаго у., въ 59 вер. отъ у. г-да, при р. Роси. Ч. ж. 1,906 д. об. п., 297 дв., правосл. церковь.

10) *М. Поношевка*, слобода (влад.), Курско́й г., Дмитріевскаго у., въ 25 вер. отъ у. г-да, при р. Свапѣ и Поношевкѣ, по транспортно́й дорогѣ изъ Дмитріева на Свапѣ въ Дмитровскъ (Орловской г.). Ч. ж. 3,783 д. об. п., 500 двор., 3 церкви и 3 ярмарки: вседѣнная (въ недѣлю Мытаря), 29 июня и 21 сентября. На нихъ въ 1861 г. привезено товаровъ на 82,467 р., продано же на 29,112 р.; лучшая по оборотамъ ярмарка 29 июня (привез. на 65,952 р.).

(Труды Курск. губернии стат. ком., вып. I, с. 83).

11) слобода (каз.), Курской г., Новооскольскаго у., въ 22 в. отъ у. г-да, при р. Холкѣ. Ч. ж. 8,398 д. об. п., 1,073 дв., 2 церкви, базары, 7 ярмарокъ: Вседѣнная, Крестопоклонная, Вознесенская, 24 июня, 6 сентяб., 22 октяб. и 8 нояб.; на нихъ въ 1861 г. привезено на 70,600 р., продано на 32,500 р. Значительную отрасль промышленности жителей составляетъ шитье сапоговъ.

12) *М. (Покровская)*, слобода, той же г-нии и у., при той же рѣчкѣ. Ч. ж. 3,351 д. об. п., 372 дв., базары.

(Труды Курск. стат. комат., вып. I, с. 93; Штукенбергъ, Труды, Курская г., тетр. V; с. 15).

13) Сельцо (влад.), Пензенской г., Мокшан-

скаго у., въ 41 в. отъ у. г-да, при р. Ломовѣтѣ. Ч. ж. 697 д. об. п., 70 дв.; свеклосахарный зав. (Озаренча), на коемъ въ 1860 г. выдѣлано песку 3,780 пуд.

(Общ. разв. отр. пром., ч. I, с. 86).

14) *М. (Тулчинская)*, село (влад.), Подольской г., Брацлавскаго у., въ 10 вер. отъ у. г-да, при безымянной рѣчкѣ. Ч. ж. 1,456 д. об. п., 325 дв. и 2 правосл. церкви.

15) *М. (Розина)*, деревня (влад.), Самарской г., Бугуруславаго у., въ 86 в. отъ у. г-да и въ 6 вер. отъ Сергѣевска, при р. Шунгутѣ. Ч. ж. 164 д. об. п., 12 дв. Здѣсь на правой сторонѣ рч. Шунгуты находятся нефтяные ключи, впадающіе однимъ русломъ (дл. 400 с.) въ Шунгуту.

(Оренб. губ. вѣд. 1880 г., N 35—37; Черемшанскій, Оренб. губ., с. 63).

16) *М. (Дятниково)*, село (каз.), Самарской г., Вузулускаго у., въ 95 верс. отъ у. г-да, при р. Мочѣ. Ч. ж. 1,578 д. об. п., 216 двор.

17) *М. (Подземь)*, село, Самарской губ., Николаевскаго у., въ 152 в. отъ у. г-да, по дорогѣ изъ Уральска въ Самару, при р. Мочѣ. Ч. ж. 2,318 д. об. п., училище, базары, ярмарка.

18) село, Самарской г.; см. *Бутумъ*.

19) слобода (влад.), Саратовской г., Балашовскаго у., въ 30 вер. отъ у. г-да, при р. Кардаилѣ. Ч. ж. 1,731 д. об. п., 266 дв.

20) село каз., Таврической г-нии, Мелитопольскаго уѣзда, по чумацкому тракту изъ Александровска въ Перекопѣ, въ 43 вер. къ с.-в. отъ у. г-да. Ч. ж., по свѣд. 1854 г., 7,573 об. п. (3,773 м. п.), великоруссовъ и малоруссовъ. Дворовъ 1,023, церковь прав., станова я квартира, сельское училище, еженедежные базары и 2 ярмарки.

21) слобода, влад., Харьковской губернии, Лебединскаго уѣзда, въ 9 верст. отъ уѣздн. г-да, на правомъ берегу р. Псела. Замѣчательна по красотѣ мѣстоположенія и историческимъ воспоминаніямъ. Въ 1675 г. ея мѣстность дана въ вотчину гадяцкому полковнику Михайлу Самойловичу, племяннику гетмана Самойловича, который и заселилъ ее пришельцами изъ за Днѣпра; за тѣмъ она перешла въ родъ Мазепы и потомъ къ Пану Полуботку. Уже въ 1737 г. въ Михайловкѣ было до 787 д. м. п. Въ 1859 г. ч. жит. было 3,018 об. п. (1,498 м. п.), 258 дв., церковь, ярмарки 3. Близъ села издавна существовала Предтечева пустынь, куда стекалось множество богомольцевъ къ святымъ мощамъ; въ 1790 г. она закрыта, а мощи и священ-

ныя принадлежности перенесены въ церковь при селѣ.

(Опис. Харь. Епархіи, т. 1, с. 188 и III, с. 314).

22) село (каз.), Херсонской г-и, Александрійскаго у-да; см. *Елисаветградка*.

23) селеніе (каз.), Тифлисскаго губерніи, Елизаветпольскаго у-да, Шамшадильскаго уч., въ 105 верст. отъ уѣздн. г-да, при рч. Торь-чаѣ. Ч. ж. 1,020 д. об. п. 139 дв., 2 молитвен. дома.

Михайлово, мѣст., Витебской г.; см. *Сиротино*.

Михайловская казен. лѣсная дача, Вологодской г., Кадниковскаго у., въ восточ. части, по верхнимъ частямъ р. Двиницы, заключаетъ въ себѣ 21,830 десят.; отношеніе строеваго лѣса къ дровавному какъ 1 къ 2. Грунтъ дачи глинистый, черноземный и болотистый. Господствующая порода—ель. Дача устроена; изъ нея отпускается лѣса на сумму до 2,400 р., преимущественно для жителей окрестныхъ селеній и частью для сплава по р. Кубинѣ, протекающей въ 7 вер. отъ дачи.

(В. Ст. Вологод. г., с. 318; Памят. кн. Волог. г. на 1864 г., прил. N 3 къ стр. 103).

Михайловская: 1) станция, Земли Войска Донскаго; см. *Николаевская*.

2) станция, казачья, Земли Войска Донскаго, Хоперскаго округа, въ 21 верст. отъ став. Хоерской, на лѣв. берегу р. Хопра, на границѣ Воронежской губерніи, на низменномъ мѣстѣ, окруженномъ озерами; при большихъ наводненіяхъ почти половина ея понимается водою. Ч. ж., по свѣд. 1859 г., 659 д. об. п. (358 м. п.). Дворовъ 353, цервей правосл. 2, приходское училище, базары, ярмарки 3; главная изъ нихъ Крещенская или Богоявленская, съ 25 декабря до 12 января. Купцы сѣзжаются изъ губерній Московской, Тульской, Калужской, Орловской, Рязанской, Воронежской и Астраханской (при послѣдней татары съ мѣхами и бумажными товарами). Ярмарка значительна и оптовою и розничною продажою. Главные товары: колоніальные, чай, мануфактурныя и металлическія издѣлія, мягкая рухлядь, кожи, воскъ, москатель. Этими товарами занимается до 300 давожъ. Сверхъ того жители окрестныхъ станицъ продаютъ на ярмаркѣ много домашняго сукна, идѣла на ярмарку привозится до 4,000 возовъ. Всѣхъ товаровъ привозится на 250,000 рублей, а продается на 110,000 руб.

(Краснод., Зем. В. Дов., 118, 369, 373, 374, 344; В. Ст. опис. З. В. Д., 232 и слѣд. спец., 11; Köppen's Reise, s. 166; Палласъ, пут., III, ч. 2-я, с. 240; Güldenstädt, I, 66; Г. ж. 1857, с. 1).

3) станция 9-ой бригады, 1-го Суженскаго полка, Терской обл., Чеченскаго окр., въ 179 верст. отъ Кизляра и въ 66 верст. отъ Моздока, подъ 43°20' с. ш. и 62°53' в. д., при Сунжѣ. Ч. ж. 1,684 д. об. п., 344 дв., правосл. молитвен. домъ, почт. станція, лазаретъ 9-й бригады. Въ 3 или 4 вер. къ сѣв. отъ станицы находятся горячіе и теплые сѣрные минеральныя источники; температура горячихъ +52—54° Р., теплыхъ +30° Р. Они полезны въ болѣзняхъ золотушныхъ, ломотѣ, язвахъ, ранахъ, геморроѣ, чесоткѣ, лишаяхъ, цингѣ. На водахъ построены казаками 5 ваннъ.

(Зап. Кавказ. Отд. И. Р. Геогр. Об., кн. VI, с. 283; Груммъ, опис. минер. водъ, ч. 1, с. 209).

4) станция 2-ой бригады, 2-го Лабинскаго полка, въ 177 в. отъ Ставрополя, при р. Чамлѣ. Ч. ж. 1,908 д. об. п., 266 дв., прав. молитвен. домъ.

5) станция 5-ой бригады, 1-го Ставропольскаго полка, въ 9 в. отъ Ставрополя, при р. Ташлѣ. Ч. ж. 4,704 д. об. п., 546 двор., прав. церковь, аптека, полковое училище.

Михайловская пустынь, погостъ, Владимірской г., Ковровскаго у., въ 12 в. отъ у. г-да, при р. Клязьмѣ. Ч. ж. 18 д. об. п., 4 дв., церковь, ярмарка 23 июня; на нее въ 1863 г. привезено на 5,420 р., прод. на 2,500 р. Здѣсь прежде находилась мужская пустынь, неизвѣстно когда основанная и упраздненная.

Михайловская слобода, село (каз.), Московской г., Бронницкаго у., въ 16 в. отъ у. г-да, при оз. Городномъ. Ч. ж. 1,280 д. об. п., 192 двор., единовѣрческая церковь. Крестьяне этого села всю зиму проводятъ въ приготовленіи жернововъ.

Михайловскій желѣзодѣлательный и чугунолитейный зав. (наслѣдникъ Губинныхъ), Пермской г., Красноуфимскаго у., въ 178 в. къ в. отъ у. г-да, близъ Верхнесергинскаго зав., при устьѣ р. Серги. Онъ основанъ въ 1808 г. На немъ въ 1863 г. изъ отражательныхъ печей отлито чугунныхъ издѣлій 48,546 пуд. (въ 1862 г. 33,680 пуд.), выдѣлано кричаго желѣза въ болванѣхъ 70,812 пуд. (въ 1862 г. 59,603 пуд.); изъ него, а также изъ доставленнаго съ другихъ заводовъ, приготовлено: листоваго, кровельнаго, котельнаго, лопаточнаго и ральнаго 229,447 пуд. (въ 1862 году 110,279 пуд.), якорей 551 пуд. и разныхъ желѣзн. издѣлій 772 пуд. (въ 1862 г. 1,940 пуд.). При заводѣ 4,506 д. об. п. (прих. спис.

1858 г.), правосл. церковь, госпиталь на 20 кроватей, школа.

(В. Ст. Пермс. г., табл. N 17; Нам. кн. для горныхъ людей 1862 и 1863; Сбор. стат. свѣд. по горной части на 1864 и 65 г.; Мозель, Пермская г., ч. II, 323).

Михайловскіе монастыри: 1) въ губ. г-дѣ Киевѣ; см. *Златоверхо-Михайловскій*.

(Къ библ. Закарпатск. этноп. и опис. г. Киева, ч. I, с. 170—173; Памят. кн. Киевс. г. на 1856 г., с. 17; Киевск. губ. вѣдом. 1849 г., N 41).

2) *М. Сквородскій* монастырь, Новгородской г.; см. *Сквородскій*.

Михайловскій рудникъ, серебро-свинцовый, Забайкальск. обл., Нерчинскаго окр., главн. рудникъ бывшей Михайловской дистанціи. Находится въ 34 вер. отъ Нерчинскаго зав., между нижнею и среднею Борзяни. Открытъ заводчикомъ Сибиряковымъ въ 1760 г., поступилъ въ казну въ 1817 г. Рудная гора состоитъ изъ глинистаго сланца и плотнаго известняка. Рудникъ былъ замѣчательнъ по правильности жильнаго мѣсторожденія, неизмѣяемости въ содержаніи и легкоплавности рудъ. Рудникъ разрабатывался еще въ 1848 г., но нынѣ оставленъ.

(Georgi, R. I, 372; Сиб. В. 1823, II, вѣст. на Даур., 89; Г. ж. 1834, II, 453, 1836, II, 204, III, 621, 1839, III, 403, 420, 435, 441; Verh. d. min. Ges., 1848, p. 622).

Михайловскій хуторъ (влад.), Черниговской г., Глуховскаго у., въ 52 в. отъ у. г-да, при р. Кипячкѣ. Ч. ж. 71 д. об. п., 5 двор., свеклосахарный заводъ (Терещенко), на космѣ въ 1860—61 г. выдѣлено песку 12 т. пуд.

(Обз. различ. отрас. мануф. промыш., ч. I, прил., с. 20).

Михайловское, такъ названо мѣсторожденіе каменнаго угля при сел. *Тквибули* (см. это сл.) Кутаисской губ.

(Г. ж., 1847 г., II, 25).

Михайловское: 1) село (каз.), Калужской г., Перемышльскаго у., въ 9 в. отъ у. г-да, при рч. Бол. Гвидѣѣ. Ч. ж. 294 д. об. п., 40 дв. Вблизи села въ 1841 г. былъ развѣданъ каменный уголь, оказавшійся хорошаго свойства; толщина пласта 4 вер.

(Гор. жур. 1841 г., ч. IV, с. 374).

2) *М. (Пески)*, хуторъ (каз.), Курской г., Вѣлгородскаго у., въ 3 в. отъ у. г-да, при р. Сѣв. Донцѣ. Ч. ж. 269 д. об. п., 26 дв., свѣчноскофой зав. (Мачурина), на которомъ въ 1861 г. выдѣлено восковыхъ свѣчей 7,050 пуд., на 83,700 р., при 40 рабочихъ.

3) село, Курской г., Обоянскаго у.; см. *Верхотомьѣ*.

4) *М. (Шарлыкѣ)*, село (каз.), Оренбургской г. и у., въ 144 в. отъ у. г-да, при р. Шарлыкѣ, на упраздненномъ казанскомъ почтовомъ трактѣ. Ч. ж. 2,498 д. об. п., 240 дв., еженедѣльн. базары.

5) *М. (Кучуки)*, село, Пензенской г. и у.; см. *Кучуль-портъ*.

6) село, Пензенской г., Керенскаго у.; см. *Колесовка*.

7) село (влад.), Пензенской г., Мокшанскаго у., въ 9 в. отъ у. г-да, по Ломоноскому почтовому тракту, при р. Мокшѣ. Чис. жит. 1,590 д. об. п., 240 дв.

8) село, Рязанской г., Спасскаго у.; см. *Дьякино*.

9) село, Самарской г., Бугурусланскаго у.; см. *Сараймуръ*.

10) село, Тульской г., Новосильскаго у.; см. *Мансурово*.

11) деревня (влад.), Тульской г., Богородицкаго уѣз., въ 33 верст. отъ Богородицка, на почтов. трактѣ изъ Богородицка въ Лебедянь (Тамбовской г.), при рч. Непрядвѣ и Ситѣѣ. Ч. ж. 2,697 д. об. п., 202 дв., базарь и ярмарка.

12) село, Харьковской губерніи, Змиѣвскаго у., 2 окр. военн. посел., въ 40 верст. отъ у. г-да, при р. Киселѣ. Въ концѣ XVII в. известна Михайловская слобода Изюмскаго полка. Она находилась въ нѣсколькихъ верстахъ отъ нинѣшняго села. Когда, при императрицѣ Аннѣ, укрѣплялась старая Украинская линія, у слободы Михайловской была выстроена крѣпость. Она давно разрушилась, и самое населеніе, около нея помѣстившееся, по невыгодамъ холмистой мѣстности, перешло на мѣстность нинѣшняго села. Ч. жит., по свѣд. 1859 г., 1,582 д. об. п. (780 м. п.), великорос., 244 дв.

(Опис. Харьк. епархіи, т. IV, с. 167).

13) *М. или Гросолово*, мѣст. (влад.), Херсонской губерніи, Тираспольскаго уѣзда, при рчч. Кучугуранѣ, на транзитной дорогѣ изъ Подольской губерніи въ Одессу, въ 35 вер. отъ Тирасполя. Учреждено въ 1826 г. Ч. ж. 476 об. п. (217 м. п.), большею частью евреевъ. Дворовъ 82. Евр. молитв. домъ. Базарь. Находится въ чрезвычайно плодородной мѣстности, вблизи роскошныхъ прирѣчныхъ плавней.

(Гор. посел. Р. Имп., т. V, ч. 2, с. 251; Шиндта, Херс. г., т. I, с. 221).

Михайловщина (*Михайловщина*), мѣст. (влад.), Виленской г., Ошмянскаго у., въ 29 в. отъ у. г-да, при рч. Клевницѣ. Ч. ж. 230 д. об. п., 20 дв., правосл. церковь.

(Герол. посыл., I, 190).

Михайловъ, уѣздн. г-дѣ, Рязанской г. I. Г-дѣ, подь 54°14' с. ш. и 56°42' в. д., въ 60 в. къ ю.-з. отъ Рязани, расположенъ по обѣимъ сторонамъ р. Прони, лѣвый берегъ

которой представляет крутую возвышенность, а правый—низменный и во время весеннего разлива заливается водою. Если вѣрить Воскресенской лѣтописи, то городъ основанъ въ 1137 г. кн. Рюрикѣмъ Ростиславичемъ, проѣзжавшимъ черезъ нынѣшнюю мѣстность Михайлова изъ Новгорода въ Кіевъ. До 1546 г. имя М. не встрѣчается въ исторіи, хотя въ 2 в. отъ города, при уроч. Красной-Горѣ, въ 1534 г., происходила ожесточенная битва Московскихъ дружинъ съ крымцами, кончившаяся поражениемъ послѣднихъ. Въ 1546 г. Михайловъ упоминается въ числѣ укрѣпленныхъ городовъ первой линіи на окраинѣ Московскаго государства. Богѣе положительныя свѣдѣнія о построеніи Михайлова относятся къ 1551 г., когда Іоаннъ Грозный рѣшился оградить государство отъ крымцевъ болѣе крѣпкою сторожевою линіею. Приведеніе этого плана было поручено кн. Воротынскому и Головину, которые заложили городъ и дали ему имя Михайлова въ честь иконы Арх. Михаила, обрѣтенной при разчиствѣ мѣста подъ церковь. Мѣстность Михайлова была тѣмъ болѣе важна, что черезъ нее пролегалъ главный путь, по которому проходили татары въ предѣлы Московскаго государства. Городъ находился тогда на высокому лѣвоу берегу р. Прони, былъ огражденъ деревянною стѣною и окопанъ ровомъ, имѣвшимъ 308 саж. въ окружн. Онъ еще существовалъ въ 1764 г., хотя тогда же приходилъ въ упадокъ; нынѣ отъ рва видны слабыя слѣды. Первыми поселенцами М. были стрѣльцы, пушкарѣ и плотники, основавшіе вокругъ города слободы. Въ 1618 г. городъ подвергся нападенію поляковъ и заборонцевъ, однакоже непріятель былъ отбитъ храбрыми гарнизономъ. Въ 1708 г. М. приписанъ къ Московской г., въ 1719 г. состоялъ въ Переяславль-Рязанской провинціи той же губерніи, въ 1778 г. назначенъ уѣзднымъ городомъ Рязанскаго намѣстничества, а въ 1796 г. той же губерніи. О состояніи города имѣются свѣдѣнія 1764 г.; тогда въ немъ было 3,925 ревизскихъ душъ, внутри города одна церковь и въ слободахъ 13; жители, не включая и купцовъ, промышляли единственно хлѣбопашествомъ и находились въ бѣдности отъ бывшихъ большихъ пожаровъ. По свѣд. за 1864 г. ч. ж. 2,940 д. об. п. (1,286 м. п.); изъ коихъ купцовъ 578, мѣщанъ 1,298. Почти всѣ православныя. Въ слободахъ ч. ж. 2,584 ревизскихъ душъ. Въ 1864 г. въ г-дѣ находилось церквей 9, изъ нихъ соборъ Арх. Михаила, въ коемъ хранится обрѣтенная въ

1551 г. икона Арх. Михаила; *Покровскій* заштатный женскій монастырь (см. это сл.), домовъ 481 (44 камен.), лавокъ 59, гостиница, трактировъ 4, постоялыхъ дворовъ 4, городская больница, приходское училище. Городу принадлежатъ земли 328 десят.; доходъ на 1862 г. исчисленъ въ 3,705 р. Главное занятіе мѣщанъ и нѣкоторыхъ купцовъ состоитъ въ садоводствѣ; сады снимаются въ аренду на нѣсколько лѣтъ у владѣльцевъ разныхъ уѣздовъ Рязанской г-и; фруктовъ продается преимущественно въ Москвѣ на суму до 15 т. р.; кромѣ того мѣщане занимаются извозомъ, содержаніемъ постоялыхъ дворовъ и нанимаются въ услуженіе къ купцамъ по торговымъ дѣламъ. Въ 1864 г. ремесленниковъ было 281 (129 мастер.), Заводская дѣятельность города незначительна; въ 1860 г. кромѣ 2 кирпичныхъ заводовъ было 2 салотопенныхъ, вытопившихъ сала на 1,800 р., свѣчосальный на 900 р., 2 свѣчвосковскихъ на 2,415 р. и коженый на 3,850 р.; произведенія сбываются на мѣстѣ. Купцы мѣстные, кромѣ продажи товаровъ, необходимыхъ для городскихъ обывателей, ведутъ торговлю хлѣбомъ, лошадьми, рогатымъ скотомъ и лѣсомъ. Хлѣбъ закупается въ своемъ и Веневскомъ уу. и продается въ Коломну и Москву на суму до 35 т. р.; лошадей пригоняется изъ Тамбовской губ. на 15 т. р., скота на 5 т. р., лѣсная торговля состоитъ въ снятіи рошъ и распродажѣ ихъ по разнымъ мѣстамъ; оборотъ этой торговли достигаетъ 15 т. р. Купеческихъ капиталовъ на 1862 г. объявлено 87. Незначительныя базары собираются по понедѣльникамъ и пятницамъ; ярмарки бываютъ въ 10-ую ятницу по Пасхѣ и 1 сентября; обѣ онѣ маловажны; привозъ ихъ не превышаетъ 3¹/₂ т. р. на каждую.

(Топограф. извѣст., 1771 г., с. 178; В. Стат. Рязан. губ., о. 70; Барановичъ, опб. Рязан. губ., с. 507, 544; Город. посел., ч. IV, с. 343; Эконом. состоян. город. посел., ч. II, тетр. XXXII, с. 18; Матер. для статист., изд. Мин. Вн. Д. 1839 г., отд. 1, с. 109, 1841 г. отд. III, с. 12; Жур. Мин. Вн. Д. 1837 г., т. XXV, с. 329, 1841 г. т. XL, с. 486, 1848 г. т. XXXIII, с. 39; Рязан. г. изд. 1845 г. N 43, 44, 1846 г. N 8).

II. *Михайловскій* уѣздъ, въ зап. части губерніи. Простр. его, по Швейцеру, 43,39 кв. м. или 2,099 кв. в. (у Барановича 50¹/₂ кв. м. или 2,474 кв. вер.). Площадь уѣзда занимаетъ невысокую равнинную мѣстность; исключеніе составляютъ мѣстности, прилегающія къ берегамъ р. Прони, Жраки и Локни; здѣсь площадь представляется холмистою и изрѣзанною глубокими и крутыми оврагами. Въ юж. половинѣ уѣзда, лежащей по прав. сторонѣ р. Прони, почва преимущественно

черноземная, съ небольшою примѣсью глины; въ сѣверной половинѣ, по лѣв. сторону Прони, преобладаетъ глина, а черноземъ является въ видѣ примѣси. Изъ ископаемыхъ въ уѣздѣ находятся, кромѣ глины, торфъ и бѣлый известнякъ; замѣчательныя торфяныя пространства лежатъ при сс. Байдакахъ, Катагощахъ, Пупчанскихъ выселкахъ, въ окрестностяхъ Жохова городища, Хавертова, Понадына, Сахарева, Мещерскихъ выселкахъ. Известнякъ залегаетъ преимущественно въ сѣв. части г-ин, по берегамъ р. Осетра, Прони и при с. Высокомъ на р. Плетеной; ломка известняка производилась въ большихъ размѣрахъ при проведеніи Московско-Рязанскаго шоссе. Площадь уѣзда лежитъ вся въ системѣ р. Оки; изъ непосредственно впадающихъ рѣкъ въ Оку по уѣзду проходятъ *Осетръ*, *Вожга*, *Проня* и *Исья*, имѣющая здѣсь свое начало; кромѣ того *Плетеная* впадаетъ внѣ предѣловъ уѣзда въ р. Павловку (прит. Оки). *Проня*, получающая свое начало въ юж. части уѣзда при с. Кадушкинѣ, течетъ сперва на зап., отъ устья Улыбашки поворачиваетъ къ с. и служитъ границею съ Тульской г., потомъ войдя въ уѣздъ течетъ въ направленіи къ вост., пересѣкаетъ у-дъ поперекъ и уходитъ въ Пронскій у. Проня не судоходна въ предѣлахъ уѣзда; въ нее впадаютъ справа: *Лямька*, *Вилетка*, *Толмачевка*, *Курлышевка*, *Кобылишка*, *Алешинка*, *Докня* и *Кердъ*, принадлежащая уѣзду только верхней частію; слѣва въ Проню впадаютъ: *Улыбашка*, *Желатовка*, *Горышка* и *Жрака*. *Осетръ* протекаетъ въ с.-з. части уѣзда и при вступленіи изъ Тульской г. отъ устья р. Вязовки служитъ сперва границею у-да, потомъ входитъ въ него обими берегами и течетъ въ главномъ направл. къ с. до ухода въ Зарайскій у. Въ Осетрѣ впадаютъ ррч. *Бяховка*, *Кудасна*, *Качена*, *Велишка*. *Вожга* течетъ въ с.-в. части уѣзда и уходитъ въ Рязанскій у., она принимаетъ *Стренку*, *Феловку*, *Польную*. Озера невелики; изъ нихъ самое значительное *Селявинское* близъ р. Кудасны между сс. Клискимъ и Суховкою, имѣющее въ окруж. до 2 в.; также близъ с. Кадушкина находятся нѣсколько небольшихъ озеръ. Болота встрѣчаются рѣдко, да и тѣ незначительны, какъ напр. при сс. Новопаномкѣ, Стублевѣ, Остроуховѣ, Мотковатое по р. Алешинѣ, Среднее близъ д. Николаевки и другія. Подъ лѣсами, во время генеральнаго межеванія, было до 45 т. десят. По новѣйшимъ изслѣдованіямъ (Барановичъ, стр. 212) это количество уменьшилось до

51,500 десят. (6% общей площади); въ 1858 г. казенныхъ лѣсовъ было 8,440 десятинъ. Лѣса раскинуты небольшими рощами по всей площади и состоятъ изъ лиственныхъ породъ. По свѣд. за 1864 г. ч. ж. въ уѣздѣ (безъ города) 112,404 д. об. п. (56,313 м. п.), съ городомъ на 1 кв. м. по 2,682 д. об. п. Изъ числа жителей въ уѣздѣ: дворянъ 1,405, крестьянъ казен. 49,264, вышед. изъ крѣп. завис. 53,840, бывшихъ дворовыхъ 4,531. Кромѣ 231 раскольниковъ, жители всѣ православные. Въ 1864 г. въ уѣздѣ было правосл. церквей 69. Уѣздъ раздѣленъ на 2 стана. Жители размѣщаются въ 269 поселкахъ (1859 г.), изъ нихъ слободъ 6, погостовъ 1, селъ 64, селець 48, деревень 149 и хуторъ 1. Селеній, имѣющихъ ниже 100 д. об. п. 43, отъ 100—500 д. об. п. — 157, отъ 500—1,000 д. об. п. — 50, отъ 1—1½ т. — 7, свыше 1½ т. — 12: *Вилишка* 2,360, *Желавль* 1,980, *Захаровка* 1,963, *Печерники* 1,850, *Байонки* (Глѣбова) 1,849, *Новопанское* 1,848, *Планино* 1,724, *Щетининская* 1,678, *Печерниковскіе выселки* 1,658, *Малынки* 1,607, *Прудская* 1,599, и *Мещерскіе выселки* 1,503. Въ отношеніи къ хлѣбовошеству уѣздъ принадлежитъ къ числу плодородныхъ въ губерніи, хотя малоземельность вызвала мѣстныхъ жителей частію въ другія промысламъ. Подъ пашнями до 202 т. десят., т. е. до 79% общей площади. За употребленіемъ на прокормленіе, посѣвъ и винокурение остается извѣстной ржи до 204 т., овса и другихъ хлѣбовъ до 229 т. четверт. (Барановичъ, 189, 191). Хлѣбъ продается преимущественно въ Московской губерніи. Посѣвы льна ограничиваются мѣстнымъ потребленіемъ, конопля же разводится въ нѣкоторыхъ селеніяхъ съ промышленною цѣлью. Садоводство и огородничество незначительны и поддерживаются преимущественно помѣщиками. Владѣльцами значительныхъ имѣній содержатся конскіе заводы и мѣстами улучшенная порода рогатаго скота. Изъ второстепенныхъ промысловъ замѣчательны: извозничество, содержаніе постоялыхъ дворовъ по торговымъ трактамъ; почти въ каждомъ селеніи можно найти пеньщикова, т. е. торгашей соломенной золою, собираемою во время зими изъ домашнихъ печей; значительное число жителей уходитъ на заработки, преимущественно въ Москву; такъ въ 1858 г. изъ 22,864 ревизскихъ д. м. п. казенныхъ крестьянъ уходило по паспортамъ 5,038 человекъ (4,010 болѣе тѣмъ на 2 мѣсяца), т. е. до 22%. Въ 1864 г. въ уѣздѣ было 4 завода:

2 маслобойныхъ и 2 винокурен. (въ 1862—63 г. ихъ не было). Ярмарокъ въ уѣздѣ 4: въ с. *Печерникахъ* въ день Преполовенія, въ *Малинкахъ* 29 юня и въ 6-е воскресенье по Пасхѣ, въ *Плахинѣ* 6 сентября; привозъ на каждую не превышаетъ 3 т. р.

(См. Ржевская губ.).

Михайловъ, погостъ и деревня (влад.), Псковской г., Порховскаго у., въ 41 в. отъ у. г-да, при р. Полонкѣ. Ч. ж. 474 д. об. п., 58 двор., 2 церкви, изъ коихъ одна ветхая деревянная, другая вновь строящаяся. Въ писцовыхъ книгахъ 1584 г. онъ называется погостомъ Михайловскимъ, Юрьева монастыря. По тѣмъ же книгамъ въ округѣ погоста 17 деревень принадлежали кн. Богдану Яковлевичу Бѣльскому, село Рва и 14 деревень князю Ивану Бѣльскому.

(З. И. Р. Геог. Об., VIII, прилож. с. 115).

Михайльсвая мель, въ Балтійскомъ м., при входѣ въ Рижскій заливъ. Занимаетъ пространство $5\frac{1}{2}$ в.; глубина на ней 17—18 ф. По положенію своему на самой срединѣ прохода, ведущаго въ Рижскій заливъ, банка эта весьма опасна; для огражденія ея по сѣверную сторону становится бѣлая вѣха, а по южную сторону — красная.

(Журналъ Гидрог. работъ; Photo de la mer Baltique par le Gras 1836, p. 365).

Михали (*Михалевка*), деревня (влад.), Владимірской г., Покровскаго у., въ 48 в. отъ у. г-да, при рч. Голяковѣ. Ч. ж. 40 д. об. п., 5 дв. и мѣдно-латунный зав. (Соловьевой), на которомъ въ 1861 г. выдѣлано латуны, тазовъ и подносовъ изъ листовой мѣди 1,800 пуд. на 29,750 р. при 33 рабочихъ. Молотовая машина дѣйствуетъ водою.

Михалищевы, мѣст. (влад.), Виленской г. и у., при р. Видлѣ. Вѣроятно, существовало еще въ XVI в., потому что первый костелъ воздвигнутъ здѣсь въ 1615 г.; въ это время М. принадлежали Бржостовскимъ. Ч. ж. 527 д. об. п., 77 двор., католич. костель, существующій съ 1820 г.

(Памят. кн. Вилен. г. на 1831 г., с. 87; Город. посел., ч. I, с. 183; Коревъ, Вилен. г., с. 721).

Михалково, сельцо (влад.), Московской г. и у., въ 7 в. отъ Москвы, вѣщо отъ Дмитровскаго тракта, при прудѣ. Ч. ж. 9 д. об. п., суконная фабрика (Токишъ), на которой въ 1862 г. выдѣлано сукна, сатину, драдедаму и др. 4,540 кусковъ на 225 т. р. и отдѣлано для постороннихъ лицъ сукна 3,100 штукъ на 42,300 р. Рабочихъ на фабрикѣ 460; паровая машина въ 20 силъ. Въ 1861 г. выработано 4,460 кусковъ и отдѣлано 3,900

кусковъ, всего на 268,500 р. при 475 рабочихъ. Здѣсь же другая суконная фабрика (Мюле), выдѣлавшая въ 1861 г. 2,250 кусковъ сукна на 16,000 р. при 95 рабочихъ. Фабрика основана въ 1838 г.

(Самойловъ, Атласъ пром. Москов. г., с. 14; Указат. С.-Пет. выставки науко. промъ. въ 1861 г., с. 143).

Михалово, иначе *Незбудекъ*, нѣм. колонія, Гродненской г., Бѣлостокскаго у., на прав. бер. р. Супрасли. На мѣстѣ колоніи находилось имѣніе Незбудекъ, принадлежащее г. Михаловскому, который устроилъ здѣсь суконную фабрику. Около нея въ короткое время образовалась значительная нѣмецкая колонія пруссаковъ. По свѣд. за 1860 г. здѣсь 4 суконныхъ фабр. (помѣщ. Михаловскаго, и Прусскихъ подданныхъ О. Фитцке, А. Кнауера и Шванберга); на нихъ въ этомъ году выдѣлано 201,550 арш. сукна (отъ 50 к. до 2 р. арш.) на сумму 205 т. руб., при 287 рабочихъ. Лучшая изъ этихъ фабрикъ принадлежитъ Михаловскому; здѣсь выдѣлывается сукна на 144 т. руб. Въ 1861 г. на этихъ же фабрикахъ выдѣлано 69,950 арш. на 78,550 р. (Михаловскаго 14,706 ар. на 14,556).

(Бобрвскій, Гроднен. г., ч. II, с. 293, 1,038).

Михалполь, мѣст. (влад.), Подольской г., Летичевскаго у., въ 40 в. отъ у. г-да, при прудѣ. Ч. ж. 1,334 д. об. п., 164 дв., правосл. церковь, католич. костель, еврейс. синагога, евр. молитвен. школа, черезъ двѣ недѣли базары. Основано въ нач. XVIII в. каменецкимъ подкоморіемъ Станиславомъ Станиславскимъ и въ 1605 г. получило грамоту отъ короля Сигизмунда III, которою предоставлялось мѣстечку магдебургское право и гербъ, что было подтверждено Станиславоу-Августомъ въ 1780 г., учредившимъ здѣсь ярмарки. Въ 1776 г. въ немъ было 93 дв. и принадлежало Казимиру Ржевскому.

(Balinsky, Staroz. Polek., II, 1,027; Город. посел., ч. IV, с. 109; Ж. М. В. А. 1845 г., т. IX, с. 511).

Михальчина Слобода, мѣст. (влад.), Черниговской г., Новгородъ-Сѣверскаго у., въ 43 в. отъ у. г-да, при руч. Рогозинскомъ. Ч. ж. 711 д. об. п., 93 дв.

(Домогатовъ, опис. Черниговс. г., с. 661; Город. посел., т. V, ч. 2-я, с. 411).

Михнева, дер. (удѣл.), Московской г., Бронницкаго у., въ 29 в. отъ у. г-да, при р. Пехоркѣ. Ч. ж. 200 д. об. п., 20 дв., суконная фабр. (Соколовой), на которой въ 1861 г. выдѣлано сукна 90,000 арш. и драдедаму 45,000 арш. на 184,000 р. при 400 рабочихъ, а въ 1862 г. выдѣлано сукна 76,329 арш. и драдедаму 5,610 арш., всего на

125,687 р. при 190 рабочихъ. При фабрикѣ паровая машина въ 25 силъ.

(Самойловъ, Атласъ промыш. Москов. г., 103).

Михновка, мѣст. (влад.), Волынской г., Ковельскаго у., въ 80 вер. отъ у. г-да, при р. Турія. Ч. ж. 180 д. об. п., 31 дв., прав. церковь. Учреждено мѣстечкомъ по привилегіи Владислава IV, въ 1635 г., и названо по имени владѣльца Филона Еловицкаго *Филоново*, а потомъ переименовано въ Михнову.

(Город. посел., ч. 1, с. 411).

Михтовьянъ (на нѣкотор. картахъ *Мух-такьянъ*), гора въ Мал. Кавказѣ, въ юж. Карабахскомъ хр., Елизаветпол. у., Тифлис. г., подъ 39°53' с. ш. и 63°46' в. д., имѣетъ абс. выс. 11,880 (11,853) фут. Изъ сѣв. склона ея вытекають притоки р. Тертера (прит. Куры), съ ю. притоки Базаръ-чая (прит. Аракса).

(Abich, Vergleich. Grundzüge, В. 8, Ходзько, Геогр. полож. и высот., с. 5).

Мичкасъ Большой, село (каз.), Пензенской г., Нижнедомовскаго у., въ 22 в. отъ у. г-да, при рч. Мичкасъ. Ч. ж. 1955 д. об. п., 194 дв.

Мишинское, село (влад.), Тульской г., Бѣлевскаго у., въ 3 в. отъ у. г-да, при р. Семьонкѣ. Ч. ж. 453 д. об. п., 37 дв., училище. Оно замѣчательно тѣмъ, что здѣсь родился знаменитый поэтъ Вас. Андр. Жуковский.

Мишовъ (*Большой*), гора, Бакинскій губ., Ленкоранскаго уѣз., подъ 39°56' с. ш. и 66°44' в. д., имѣетъ абс. выс. 976 фут.

(Ходзько, Геогр. полож. и высот., с. 4).

Мишуринъ-Рогъ, также *Городокъ*, село (каз.), Екатеринославской г-ни, Верхнедѣвровскаго у-да, на крутомъ каменномъ мысу праваго берега Днѣпра, въ 35 в. отъ Екатеринослава. Поселеніе на этой мѣстности довольно древнее: уже во второй половинѣ, XVI в. Мишуринъ-Рогъ былъ извѣстенъ какъ мѣсто удобной переправы черезъ Днѣпръ. Въ первой половинѣ XVIII в. здѣсь селились русскіе выходцы изъ за польской границы; при устройствѣ Новой Сербіи въ 1751 г. въ Мишуринъ-Рогъ находился ретраншементъ Ново-казачьяго полка и сооружена была земляная крѣпость; съ преобразованиемъ Новой Сербіи, и особенно когда государственная граница отодвинулась на югъ, Мишуринъ-Рогъ потерялъ военное значеніе и сталъ обыкновеннымъ селомъ. Мишуринскій мысъ имѣетъ подлежъ отлогій на протяженіи 3 верстъ; утѣсь подымается рѣкою; поверхность его покрыта песками. По свѣд. 1859 г., жителей въ селѣ 3,011 д. об. п. (1,917 м. п.) мало-

росіянъ, дворовъ 488, церквей прав. 2; ярмарокъ 6; на нихъ въ 1863 г. было привезено товаровъ на 20 т. р., прод. на 3 т. Переправа черезъ Днѣпръ, который въ этомъ мѣстѣ очень широкъ, но большею частью мелокъ и устьянъ песчаными островами. Тутъ же пристань, къ которой пристаеетъ значительное количество плотовъ; здѣсь производится распилка лѣса.

(Скандинавскаго, Хрон. Обзор. Ист. Новор. Кр., т. I, с. 17, 42 и пр.; Архивъ истор. юрид. свѣд. о Россіи, Калачева, кн. II, пелюшка 2, отд. V, с. 68; Зуева, Путешествіе, с. 214; В. Ст. Екат. г-ни, с. 4 и 47; Павловича, Екатеринбург. г-ни, с. 62).

Міаеъ-дагъ, гора, Терской обл., Чеченскаго окр., подъ 43°22' с. ш. и 63°9' в. д., имѣетъ абс. выс. 1,270 фут.

Міатлинскія горячія минеральн. воды и грязи, Дагестанск. обл., подъ 43°9' с. ш. и 64°29' в. д., на лѣв. бер. р. Сулака, между сел. Міатли и укрѣпл. Чирь-Юргъ, въ 3¹/₂ в. къ югу отъ посѣднаго. Воды, пользовавшіяся большою извѣстностью у мѣстныхъ жителей, изслѣдованы только въ 1860 г., когда армянинъ Турнаевъ сталъ ходатайствовать о дозволеніи построить ему ванны и похѣщенія безвозмездно. По изслѣдованію, воды оказались сѣрно-солено-щелочнаго свойства, содержащія въ себѣ сѣрводородный и углекислый газы и сѣрниокислыя соли, преимущественно магнезію и натръ. Источниковъ 5, температура ихъ отъ +55 до +31° по Р. Они полезны въ ревматизмахъ, золотухѣ, англійской болѣзни, завалахъ, запорахъ, геморроѣ и другихъ болѣзняхъ.

(Газ. Кавк. 1861 г., N 13, 92, 1832 г. N 62; Зап. Кавказ. Отд. И. Р. Геогр. Общ. 1864 г., кн. VI, с. 293).

Міюша или *Мѣша*, р., Казанской г., пр. пр. Камы. Берегъ началодвумя истоками, извѣстными подъ именемъ Большой и Малый Міюши, въ Мамадышскомъ у., въ окрестностяхъ Меминскаго зав., орошаетъ уу. Мамадышскій, Казанскій, Лайшевскій. Общее напр. къ ю.-з., въ нижн. части теч. къ ю. Дл. 250 вер., теч. извилистое. Шир. обыкновенно отъ 5 до 10 саж., глуб. 2 до 4 арш., берега пологіе, покрыты лѣсомъ и кустарникомъ. Рѣка не сплавна и не судоходна.

(Stuckenberg, Hydgr., V, 649; В. Ст. Казан. г., с. 24; Далъманъ, мат. для ст. Казанс. г., с. 81).

Мірславъ, село (влад.), Владимірской г., Юрьевскаго у., въ 40 в. отъ у. г-да, при р. Нерли. Ч. ж. 266 д. об. п., 39 дв., ежедневныя базары. Жители села, кромѣ хлѣбопашества, занимаются дѣланіемъ конфетъ и развозятъ ихъ по городамъ, или нанимаются работать въ кондитерскихъ Владиміра, Ярославля, Москвы и друг.

(Влад. губ. вѣд. 1859 г., N 21).

Миусскій округъ, въ ю.-в. части Земли Войска Донскаго. Пространство его, по свѣдѣніямъ военно-топографич. съемки, 11,449 квад. вер. или около 237 квад. м. Округъ, кромя южной своей части, входитъ въ составъ Донецкой возвышенности (см. это сл.) и представляетъ склонъ съ с. на ю. Вообще возвышенность эта подымается надъ окружающею странюю отъ 165 до 195 ф., но высшія ея точки въ предѣлахъ округа, около слободы Картушиной, достигаютъ до 500 ф. Южный край возвышенности оканчивается строгаями, которые расходятся по теченію рѣкъ, особенно между рр. Миусомъ, Крынкою и Кальмиусомъ. На этомъ пространствѣ, особенно въ сѣв. части округа, разсыяны многіе холмы, то коническіе, то имѣющіе видъ лежащихъ призмъ. Въ нѣкоторыхъ мѣстахъ эти холмы идутъ грядами поперегъ рѣкъ и перерѣзываются оврагами, которые обставлены скалами. Въ верхней части р. Миуса, между скалами и оврагами, образуются долины, покрытыя кустарниками. Холмистыя группы облегаютъ преимущественно р. Крынку и отчасти р. Миусъ. Изъ числа отдѣльных холмовъ въ округѣ значительнѣйшіе суть: *Мечеть*, между оврагомъ Мечетнымъ и Журавкою, *Грибоваха*, между р. Нагольною и оврагомъ Юскинымъ, и коническая *Сауръ-Мотила*, между ррч. Саустяновкою и Ольховкою. Геогностическій составъ почвы въ округѣ не представляетъ отличій отъ состава другихъ частей Донецкой возвышенности; между прочимъ здѣсь обнаруживаются обнаженія каменноугольной формаціи. Южн. часть округа, не входящая въ составъ Донецкой возвышенности, на протяженіи 75 в., омывается Азовскимъ зоремъ и какъ всѣ берега послѣдняго, представляетъ покрытую наносными песками низменность. М. округъ принадлежитъ преимущественно къ бассейну р. Миуса; вообще онъ обилень водами; на его небольшомъ пространствѣ до 34 рч.; главныя изъ нихъ: Миусъ, съ многими притоками, въ томъ числѣ Нагольною и Крынкою, два Еланчика и Кальмиусъ, текущіе въ Азовское море или его лиманы. Кальмиусъ находится на з. границѣ округа и принадлежитъ З. В. Д. только лѣвымъ своимъ берегомъ. Всѣ рѣки округа, кромя Еланчиковъ, имѣютъ каменистыя берега и дно частью каменистое, частью песчаное, а потому вода въ нихъ очень чиста и здорова. Миусъ протекаетъ по округу 180 верствъ. Миусъ не судоходенъ, хотя въ старину казаки плавали по немъ; лиманъ же доступенъ судоходству. Кромя этого лимана, въ округѣ

есть и незначительныя озера. Растительность весьма незначительна на открытой поверхности Донецкой возвышенности; но она становится роскошною въ долинахъ и по берегамъ рѣкъ; здѣсь водятся всѣ растенія, свойственныя южной полосѣ Россіи, въ томъ числѣ и виноградъ. Лѣса въ округѣ занимаютъ пространство приблизительно въ 1,656 десят.; значительнѣйшій и лучшій изъ нихъ есть казенный Леонтьевскій буеракъ. Пути сообщенія въ округѣ находятся въ первобытномъ состояніи, хотя нѣкоторые изъ нихъ имѣютъ больше торговое значеніе, а именно дорога изъ Бахмута въ Таганрогъ и изъ Новочеркасска въ Мариуполь. По свѣдѣніямъ 1864 г. число жителей въ округѣ было 130,245 д. об. п. (65,198 м. п.), почти всѣ православныя и русскіе. Изъ нихъ дворянъ 48, крест. собств. и врем.-обяз. 123,678, казаковъ 793. Населеніе округа составилось преимущественно изъ выходцевъ изъ Малороссіи, которые переходили сюда въ XVIII в., въ надеждѣ поступить въ казаки, но были закрѣплены за войсковыми чиновниками и получили освобожденіе только въ 1861 г. М. округъ есть самый населенный въ З. В. Д.; въ немъ приходится по 495 ж. на 1 кв. м. Населеніе расположено по рѣкамъ, такъ что по Миусу и Крынкѣ сидитъ 35,689 ж., по Еланчикамъ 14,788 ж., а по Кальмиусу 4,172 ж. Общее число населенныхъ мѣстъ въ округѣ 238; изъ нихъ слободъ 35 и 1 станица Ново-Николаевская, на берегу моря. Въ нихъ зданій 20,702, церквей 46. Окружное управленіе сосредоточено въ с. Новопавловскомъ. Изъ населенныхъ мѣстъ самыя большія: сл. Мартыновка (Голодаевка) съ 3,927 жит., Иловайская Дмитрѣевка 3,756 ж., Амвросіевка Крынская 3,473, Орлова Ровинецкая 3,131, Платова Крѣпкая 3,129, Исаевка 2,333, с. Новопавловское 2,160, сл. Астахова Грекова 2,014, с. Орловка 1,951, сл. Грабова 1,535 жит. Жители занимаются хлѣбопашествомъ, скотоводствомъ, садоводствомъ, бахчеводствомъ, разведеніемъ винограда и рыбной ловлей. Земледѣліе, не смотря на дурную обработку земли, составляетъ основную статью дохода, благодаря чрезвычайному плодородію почвы. Одно изъ главныхъ обстоятельствъ, невыгодныхъ для хлѣбопашества, есть распространеніе здѣсь суслика или оврашка. Самое большое распространеніе его замѣчено отъ р. Крынки къ ю.-в. до Азовскаго моря. Жигели этихъ мѣстъ теряютъ ежегодно $\frac{1}{3}$ посѣва, преимущественно пшеницы, истребляемую этими животными. За то саранча

свирѣпствуетъ здѣсь менѣе, чѣмъ въ сосѣднихъ округахъ и уѣздахъ. Скотоводство, по своему развитію, уступаетъ пѣкоторымъ другимъ округамъ; тѣмъ не менѣе цифры его значительны: лошадей 9,800, рогатаго скота 101,700, овецъ 130,000. Въ округѣ разведены испанскія шпенскія овцы, почти не существующія въ другихъ уѣздахъ. Рыболовство въ значительныхъ размѣрахъ сосредоточивается на морскихъ косахъ Кривой и Безымянной. Округъ представляетъ большія удобства для развитія винодѣлія; виноградники хорошо разводятся по береговымъ склонамъ, которые въ иныхъ мѣстахъ представляютъ сланцевыя обнаженія, способствующія произрастанію лучшихъ сортовъ винограда. Тѣмъ не менѣе, винодѣліе не возвысилось здѣсь на степенъ промышленности, и виноградники разводятся только для ягодъ. Фабрикъ и заводовъ очень мало, кромѣ 27 рыбоспѣтныхъ заводовъ, 6 кирпич. и 2 винокурен. Единственную значительную вѣтвь промышленности составляетъ разработка каменнаго угля; она производится въ слѣдующихъ мѣстахъ: противъ пос. Долгикскаго, на обѣихъ сторонахъ балки Долгика, на балкѣ Прищепной, впадающей въ б. Вышневецкую, на б. Мельниковой, близъ пос. Малокрѣпннскаго, на б. Ольховой, на б. Берестовой, впадающей въ р. Кальміусь, на лѣв. берегу р. Кринки, при сл. Мѣшковой, внутри дачи пос. Малокрѣпннскаго, на б. Ольховой, на р. Малой Крѣпкой, при устьѣ б. Фоминой, на р. Кринкѣ, близъ устья б. Угольной и на б. Контарной, близъ пос. Ольховаго. Всего въ Мѣусскомъ округѣ разрабатываемыя копи занимаютъ пространство 1,870 десят. Ремесленность въ округѣ ничтожна; всякаго рода ремесленниковъ числится 49 чел. Торговля мало развита; въ округѣ всего 29 ярмарокъ, притомъ незначительныхъ. Хлѣбъ, главный продуктъ края, сбывается въ предѣлахъ округа только въ ст. Ново-Николаевской и за предѣлами округа, въ гг. Таганрогѣ, Ростовѣ и Мариуполѣ. Во всѣхъ этихъ пунктахъ есть конторы для пріема хлѣба и маклеры, посредствующіе между помѣщиками и купцами. Въ 1864 г. въ округѣ выдано 87 торгов. свидѣт. многолюднымъ купцамъ, крестьянамъ и прикащикамъ, и 21 казакамъ, состоящимъ въ торговомъ обществѣ Земли В. Д.

(См. см. Док. Войска Земля).

Миусъ, р., Екатеринослав. г. и Земли В. Донскаго, впадающая въ Азовское м., черезъ посредство *Миусскаго лимана*. Береть начало на гран. Славяносербскаго у. и Миусскаго окр.,

направляется сначала къ ю.-в. до Ново-Павловки, а потомъ къ ю., сохраняя это общее напр. до впаденія своего въ лиманъ и образуя въ нижн. части своего теч. границу Миусскаго окр. съ Ростовскимъ у. Дл. теч. 180 вер. Шир. и глубина рѣки въ верховьяхъ совершенно незначительна, а въ нижн. частяхъ отъ 15 до 25 саж., глуб. отъ 1 до 3 саж. Дно песчано и только мѣстами иловато, вода чиста и пріятна. Берега возвышенные (до 420 ф. надъ ур. Миуса), крутые и каменистые и состоятъ въ верхней част. теченія М. изъ сланцевъ, известняковъ и песчаниковъ, а гораздо рѣже изъ известняковъ каменноугольной формация. Каменноугольныя мѣстороженія въ рѣчн. области Миуса находятся въ дачахъ села Краснаго куга (см. это сл.), на оврагѣ Вишневецкомъ, впад. въ рч. Нагольную, лѣв. пр. Миуса, 8 вер. отъ слоб. Голодаевки (Мартиновки) у Мартиновскаго хуг. и мѣстороженія на р. Кринкѣ и ея притокахъ. Миусскія мѣстороженія мало изслѣдованы и еще мало разрабатываются, хотя они самыя близкія къ Азовскому и Долина М. узка, вслѣдствіе чего воды весною прибываютъ сильно и переправы затруднительны. Глубокая долина М. и впадающихъ въ нее рѣкъ дов. лѣсиста; лѣса состоятъ изъ дуба, а отчасти изъ клена и ясени. Рѣка не судоходна, но встарину казаки, возвращаясь изъ своихъ походовъ, плавали по Миусу на своихъ стругахъ. *Миусскій лиманъ* растянута отъ с.-в. къ ю.-з. на 30 вер. Шир. его отъ 1 до 3 вер., а въ устьѣ, гдѣ ходитъ паробъ только 150 саж. Берега лимана возвышаются совершенно отъѣсно на 35 ф. Лиманъ судоходенъ, вслѣдствіе чего Пётръ Великій предположилъ въ 1697 основать при впаденіи М. въ лиманъ крѣпость и портъ. Мѣсто для порта оказалось неудобнымъ, но Павловская крѣпость была построена при устьѣ М. въ 1701 г., но впоследствии уничтожена по Прутскому миру. По берегамъ Миуса и его лимана расположено 40 селен. съ 22,767 жит. Прит.: Нагольная (лѣв.), Кринка пр.

(Güldenstädt, R., II, 88, 261; Stuckenberg, Hydr., В. Ст. Дон. В., с. 49; Екатеринослав. г., с. 71; Павловска, мат. для ст. Екатеринослав. г., с. 71; Красновъ, мат. для ст. З. В. Донс., с. 49; Демидовъ, пут., IV, 261; Лепсе, с. 276; Schnitzler, l'emp. des Tsars, I, 461; Petzold, R., p. 384).

Миусово или *Миусское оз.*, Оренбургской г., на восточ. склонѣ Урала у подошвы Ильменскихъ горъ. Дл. его отъ в. къ з. 11 вер., шир. 5 вер., глуб. 1¹/₂ до 10 сажень, берега дов. круты и покрыты хвойнымъ лѣсомъ. Озеро соединяется съ р. Миусомъ посредствомъ протока, впадающаго въ М. съ прав. стороны.

(Палласъ, пут., II, ч. 2-я, с. 56; В. Ст. Оренб. г., с. 19).

Міяская, станція, Оренбургской г., Челябинскаго у., въ 34 в. въ с.-в. отъ Челябинъ, при р. Міясѣ. Она возникла въ первой полов. XVIII в. и имѣла тогда значеніе крѣпости, построенной для усмиренія башкиръ; при проведеніи Уйской линіи, крѣпость осталась внутри его и потеряла стратегическое значеніе. Въ пол. XVIII ст. укрѣпленіе состояло изъ деревянныхъ стѣнъ съ одною пробѣжею башнею, кругомъ стѣнъ были надолбы и рогатки. Въ то время въ крѣпости находилось 143 служилыхъ казаковъ и церковь св. Иліи. Нынѣ здѣсь ч. ж. 1,287 д. об. п., 250 дв., церковь, 2 ярмарки, въ день св. Троицы и 27 ноября.

(Рычковъ, топог. Оренбур. г., II, 183; то же, въ Ежемѣс. соч. 1782, II, 318; Паладь, путеш., III, ч. 1-я, 20; Falk, R., I, 234).

Міясскіе золотые промыслы, Уфимской г., Златоустовскаго у. (прежде Оренбургской г., Троицкаго у.), въ округѣ казенныхъ Златоустовскихъ горныхъ заводовъ, на восточ. склонѣ Уральскаго хр., по верхней долинѣ р. Міаса, праваго притока Исети (притока Тобола). Простр. ихъ до 1,700 квадрат. вер. (см. Гор. Ж. 1863 г., I, 354); полоса земли тянется отъ с. къ ю. на 100 вер., при шир. 20—30 вер. Площадь промысловъ ограничивается на вост. дѣлью Ильменскихъ горъ, идущихъ почти параллельно собственно Уральскому хр., на зап. Уральскимъ хр.; на юж. оконечности въ предѣлы промысловъ входятъ отроги Уральскаго хр., извѣстные подъ разными названіями, изъ коихъ болѣе другихъ замѣчательны горы *Наралимскія* и *Иремелскія*. Изъ этихъ-то отроговъ получаютъ начало рр. Міясъ, текущій на сѣв., и Уй на ю.-в. (прит. Тобола). Въ геогностическомъ отношеніи площадь принадлежитъ къ граувакковой формации, прорванной плутоническими породами. Главную породу граувакковой формации составляютъ глинистый и тальковый сланцы и известнякъ; къ плутоническимъ породамъ принадлежатъ гранитъ, діоритъ, діоритовый и авгитовый порфиры, змѣвикъ съ подчиненными ему породами. Глинистый сланецъ, переслаивающійся съ тальковымъ, лежитъ на гранитѣ и особенно на діоритѣ и змѣвикѣ, которые мѣстами вступаютъ въ сланцы въ видѣ жилъ и даже огромныхъ пластовъ. Въ тальковомъ сланцѣ, лежащемъ преимущественно на глинистомъ и рѣдко на діоритѣ, проходятъ жилы березитовыя (Ташкутарганской дист.) и кварцевыя золотоносныя. Известнякъ залегаетъ на двухъ предъидущихъ породахъ, а чаще на діоритѣ и змѣвикѣ,

которые его или только приподняли, или разорвали, не измѣнивъ его свойства; мѣстами же онъ непосредственно проникнуть ими и тогда превращается въ доломитъ. Гранитъ, выступивъ на земную поверхность, образуетъ *Ильменскія* горы, богатая минералами; діориты и змѣвикъ, проходя по Міясской долинѣ, на югѣ промысловъ образуютъ дѣльи горы (Нарали, Кумачъ, Аушкуль); змѣвикъ является преимущественно ближе къ собственно Уральскому хр., между тѣмъ какъ діориты проходятъ по долинѣ ближе къ Ильменскимъ горамъ. Вся площадь промысловъ лежитъ въ системѣ р. Тобола; главная изъ рѣкъ *Міасъ* проходитъ вдоль промысловъ отъ ю. къ с. и принимаетъ въ себя, замѣчательныя по золотонности, рѣчки: *Иремель* (прит. его Убала), *Ташкутарганъ*, *Смординовку*, *Черную*, *Березовку*, *Атлянъ* (притоки его Сыростанъ), *Кушуму*, *Наелы*, *Натъелу* и *Кюлимъ*, составляющей сѣвер. границу промысловъ. На югѣ находится только одно верховье р. Уя и притокъ его *Ямазы* и *Шардама*. Озера лежатъ преимущественно на прав. сторонѣ р. Міаса и по большей части на восточ. склонѣ Ильменскихъ горъ; изъ нихъ замѣчательны: *Аргазы*, *Имкуль*, *Міасово*, *Кислячь*, *Чебаркуль*, *Еланчикъ*, *Ильмень*, *Карматкуль*, *Сырыткуль*, *Теренкуль*, послѣднія 4 воды свои изливаютъ въ р. Міасъ посредствомъ протоковъ и лежатъ по западн. сторону горъ. Мѣстность Міясскихъ промысловъ становится извѣстною съ конца XVIII ст., когда Илар. Ив. Лугининъ въ 1773 г. завелъ чугуноплавильный *Міясскій* заводъ, именованнѣйшійся *Петропавловскимъ* и перешедшій въ 1798 г. въ казенное вѣдом. По открытіи золотожилыхъ рудъ въ 1799 г. при заводѣ устроена золотопромывальная фабрика; однако добыча золота была ничтожна, такъ въ 3 года 1803—5 г. добыто только до 4 фунт. золота. Въ 1823 г. открыты золотыя росыпи, которыя давали ежегодно отъ 50 до 64 (1827 г.) пуд. золота. Вся площадь промысловъ, по мѣрѣ развѣдыванія ея, разбита на квадраты, содержащія 1 кв. вер. и носящія особое названіе; такихъ развѣданныхъ квадратовъ считается 292 (карта ихъ и названія см. въ Гор. Ж. 1863 г., I, 173). О дѣйствіи ихъ можно судить изъ слѣдующихъ цифръ:

	1861.	1862.	1863.
дѣйств. росыпей . . .	33 рос.	—	38
промто песковъ . . .	32 мил. п.	18 мил. п.	16 мил. п.
чис. рабочихъ . . .	1,760 чел.	1,801 чел.	1,586 ч.
получ. ших. зол. . .	32 п. 37 ф.	80 п. 13 ф.	43 п. 20 ф.

Чис. жит. въ *Мясскомъ* заводскомъ селеніи 9,448 д. об. п., 1,554 дв., церковь, госпиталь, почтов. станція, 2 ярмарки: 9 іюня и 21 ноября.

(Гор. ж. 1826 г., кн. XI, с. 9, 1827 г., кн. I, с. 178, кн. II, с. 147, 1828 г., кн. XII, с. 17, 1829 г., ч. II, с. 44, 392, 1832 г., ч. I, 309, ч. II, 316, III, 143, 1833 г., ч. I, 36, 234, 263, ч. IV, 233, 367, 1836 г., ч. IV, с. 91, 347, 461, 1837 г., ч. IV, 161, 1838 г., ч. II, 182, 269, ч. IV, с. 1, 1839 г., ч. I, 277, ч. II, 300, ч. IV, 31, 468, 1840 г., ч. II, 298, 302, 1841 г., ч. I, 327, 1842 г., I, 462, ч. IV, 279, 1843 г., ч. II, 231, ч. III, 232, 307, 1844, ч. II, 69, 1845 г., ч. I, 325, 1846 г., ч. II, 261, ч. III, 237, 1850 г., I, 125, 1855 г., ч. II, 263, 1857 г., ч. I, 412, 1858 г., ч. I, 156, 339; Памят. кн. для рус. горн. людей, 1862 и 1863; Сборн. статист. свѣд. горной части, 1864 и 1865 г.; Росс., Вайсе и д. Урал, II, 20, 144; Шуровскій, Урал, кр., 129—147, 183; Курбег, voy. d'Oural, 130, 154, 296, 422; Черемшанскій, опис. Оренб. г., 410; Указ. важн. правител. на пути Е. Высоч. Наставника, 1857 г., с. 69; В. Ст. Оренбург. г., с. 79; В. ч. Н. Beiträge, V, 129; Hermann, Ural. Berggebirg., I, 99, II, 58; Hofmann und Helmersen, Geogn. Untersuch. d. Süd-Ural. Gebirges, 33; Рус. Новел. 1840 г., N 167; Дебу, Оренб. г., с. 12).

Мясъ, р., Оренбургской и Пермской г-ий, пр. пр. Исети. Береть начало на вост. склонѣ Урала, съ горы Каратавли, направляется сначала къ с.-с.-в. и протекаетъ въ этомъ направленіи между среднею дѣльбою Урала и Ильменскими горами 100 вер. до оз. Аргазы, но выходя изъ озера течетъ къ ю.-в. до устья Биргильды, потомъ къ с.-в. до устья Зюзелги, далѣе къ в. и наконецъ въ нижней части своего теч. къ с.-в. Дл. теч. до 500 вер. Въ верхней части М. течетъ въ долину между довольно высокими и лѣсистыми горами; правый берегъ Міаса, образуемый здѣсь дѣльбою Ильменскихъ горъ, крутъ и обрывистъ, лѣвый представляетъ пологіе скаты и горныя группы, между которыми въ логахъ лежатъ богатая золотая россыпи. Оз. Аргаза имѣетъ 9 вер. въ діам.; на немъ есть скалистая ос-ва. Ниже Аргазы до устья Биргильды берега рѣки, постепенно понижающіеся, все еще представляютъ обрывы съ обнаженіями твердыхъ горныхъ породъ, а именно известняка. Къ Челябинску берега постепенно сглаживаются и становятся степными; береговые обрывы у русла рѣки невысоки и представляютъ суглинистыя обнаженія, въ коихъ найдены были головы и кости огромныхъ изчезнувшихъ буйволовъ. Вдоль прав. стороны степной части теченія М. разсыяно множество соляныхъ и прѣсныхъ озеръ, коихъ насчитываютъ числомъ до 1,000. Въ рѣкѣ водятся нельмы, таймени, но заплываютъ и стерляди. Весною сплавъ по М. возможенъ. Прит.: Иремель, Атыль, Куштумга, Намылга, Начаны, Кюлими, Сикоелга.

(Палласа, пут., II, ч. 1-я, ст. 104, 126, 199, 147, 156, 133, 269, 425, III, ч. 3-я, ст. 13, 19; Falk, Beitr., I, 225; Делеклюз, Ди. Зап., II, 169; Hermann, Ural, I, 120; Stuckenberg, Hydr., II, 438; Дебу, Оренб. г., 12, 68; Мат. для ст. 1839, отд. II, 9; В. ч. Н. Beitr., V, 130; Росс., В. ч. II, 25; Словоцова, ист. об. Сиб., II, 77, 167, 87; Черемшанскій, Оренб. г., 58; В. Ст. Оренбург. г., о. 19; Г. ж. 1834, I, 5, 1838, II, 275, 1840, II, 303, 1849, II, 119; см. также библиогр. Мисскихъ золот. промысловъ).

Мшинвари, такъ называютъ грузинцы тору *Лазбекъ* (см. это сл.).

(Klaproth, Voy. au Caucase, I, 132).

Млево, село, Новгородской г., Вышневолоцкаго у., въ 20 в. къ с. отъ у. г-да, на прав. бер. р. Мсты (въ Истор. Росс. Іерар. неправильно показано на лѣв. бер. Тверды). Здѣсь существовалъ *Троицкій* муж. монаст., приписанный къ Кирилову Новгород. монастырю и упраздненный въ 1764 г. Церковь его во имя св. Троицы обращена въ приходскую (не есть ли эта церковь погоста Троицкаго, лежащаго на Мстѣ, близъ села Млево).

(Истор. Рос. Іер., ч. V, с. 90).

Млины Новые, мѣст. (влад.), Черниговской г., Сосницкаго у., въ 15 в. отъ у. г-да, по Конотопской почтов. дорогѣ при р. Сеймѣ. Ч. ж. 2,166 д. об. п., 480 дв., 3 церкви, почтовая станція, базары по понедѣльникамъ, 4 ярмарки, 2 винокуренныхъ зав., на которыхъ въ 1862—63 годахъ выкурено 5,363 ведра алкоголя. Мѣстечко это производитъ значительную торговлю хлѣбомъ. Оно было сотеннымъ городкомъ.

(Пам. кн. Чернигов. г. 1862, с. 376).

Млиевъ (*Млево*), село (влад.), Киевской г., Черкаскаго у., въ 55 в. отъ у. г-да, при р. Ольшаной близъ самаго мѣст. Городища. Ч. жит. 4,283 д. об. п., 711 дв., правосл. церковь во имя св. Троицы оснѣв. въ 1827 г. Млиевщина въ XVII в. пожалована гетману Канедиольскому, отъ котораго была отнята въ 1648 г. Богданомъ Хмельницкимъ, но по постановленію сейма въ 1661 г. утверждена за первымъ.

(Походныйч. сказ. о насел. мѣстн. Киев. г., с. 630; Petzold, В., р. 110).

Млынъа (*Княжая*), посадъ, Черниговской г., Стародубскаго у., въ 15 в. къ ю. отъ у. г-да, при ручьѣ Млынѣ. Когда онъ учрежденъ посадомъ и когда основанъ, извѣстій нѣтъ; вѣроятно онъ, какъ и всѣ раскольниковыя слободы Стародубскаго у. основанъ въ концѣ XVII в. раскольниками. По свѣд. за 1864 г. въ посадѣ ч. ж. 1,273 д. об. п. Въ посадѣ церквей 1, домовъ 220, фабрикъ, заводовъ и ремесленныхъ заведеній нѣтъ. Земли посаду принадлежитъ 1,363 десат.; доходъ на 1862 г. исчисленъ въ 768 р. Хлѣбопашество и пчеловодство составляетъ главное занятіе преимущественно крестьянъ; мѣщане же почти всѣ состоятъ на службѣ у промишленниковъ пос. Воронка и Лузьковъ. Торговля весьма незначительна; здѣсь не бываетъ ни ярмарокъ, ни базаровъ.

(Город. посел., т. V, ч. 2, с. 288; Вспомог. состоян. город. посел., ч. II, тетр. XLIV, с. 63; Домогатовъ, Чернигов. губ., вѣд. 1869 г., с. 649).

МЛЫНОВЪ, мѣст. (влад.), Волинской г., Дубненскаго у., въ 15 в. отъ у. г-да, по почтовому тракту изъ Дубно въ Луцкъ; при р. Иквѣ. Ч. ж. 504 д. об. п., 40 двор., православ. церковь, католич. костель, еврейск. молитвен. школа, почтовая станція; пивоваренный зав.

(Горол. вѣст., I, 409, ж. м. в. д. 1845 г., ч. XII, с. 94).

Мна, ущелье въ главн. Кавказ. хр., Тифлисской г., Горскаго окр., имѣетъ дл. 12 в., съ с. ограничивается снѣговою горою *Мна*, съ в. сланцовыми горами, занимающими въ шир. до 3 в. и нѣсколько понижающимися къ Хевскому ущелью; съ з. такія же горы, но болѣе возвышенныя, отдѣляютъ Мна отъ Трусовскаго ущелья, съ ю. М. примыкаетъ къ ущелью Ноокау. Направленіе его отъ с.-з. къ ю. Оно имѣетъ унылый видъ, суровый климатъ, малое населеніе; низменность завалена нассами гнейса, гранита, ашковаго камня съ бѣлыми пятнами, кварца, роговика и сланцовъ. Вершина покрывается только снѣжными охотниками и пастухами. Внизу по ущелью съ ревомъ течетъ горный потокъ Мнан-донъ, (въ Спис. населен. мѣстъ Тифлис. губ. рѣка названа Вецхуа), берущій свое начало изъ ледника горы *Мна*, вершина которой состоитъ изъ каменныхъ столбовъ. Ледникъ стелется отлого, понижаясь по ущелью, и оканчивается обрывомъ. По свѣд. за 1862 г. въ ущельѣ находилось 4 деревни: *Мна*, *Окрокана*, *Шавардени* и *Новакава*, въ коихъ было ж. 307 д. об. п., 54 дв. Въ д. *Мна* есть древняя каменная правосл. церковь.

(Обозр. Россійск. влад. на Кавказ., ч. II, с. 87—90).

Мневское, болото Черниговской г. и у., простирается отъ ю. къ с. на 10 вер. между с. Мневомъ и Новозомъ; шир. его отъ 1—4 вер.

(В. Ст. Чернигов. губ., 85; Домовтовичъ, Черниг. губ., изд. 1863 г., с. 28).

Многа р., Псковской г. и у., пр. пр. Великой. Беретъ начало въ болотахъ у с. Погостище, напр. къ с., потомъ къ з. и впадаетъ въ Бел. выше устья р. Череша. Дл. теч. по однимъ свѣдѣніямъ 65 вер., по другимъ 40. Шир. до 10 саж. Глуб. 2 до 3 арш. Берега сначала ровные и открытые, потомъ высокіе и крутые. Разливы значительны. Весною по Мн. прежде сплавляли гѣсъ къ Пскову.

(Stuckenberг, Нудр., I, 24; В. Ст. Псковской г., с. 82).

МОГИЛЕВСКАЯ, суконная фабрика (Высоцкаго), Ярославской г., Ростовскаго у.; на р. Могвѣ; на ней въ 1861 г. выдѣлено чернаго и снѣгаго тонкаго сукна 54 т. арш. (1,800

штукъ) на 89,400 р. при 240 рабочихъ; 43 стана, паровая машина въ 12 силъ. Фабрика основана въ 1822 г.

(Указат. С.-Пет. выставкн мануф. произв. въ 1861 г., 144; Ярослав. губ. вѣд. 1833 г., N 19, с. 146).

МОГИЛЕВКА, село (влад.), Подольской г., Ушицкаго у., въ 32 в. отъ у. г-да, при р. Тарновѣ, по Могилевскому почтовому тракту. Ч. ж. 3,450 д. об. п., 190 дв., православ. церковь и станова я квартира.

МОГИЛЕВСКАЯ губернія, одна изъ сѣверо-западныхъ, Бѣлорусскихъ г-ій Европ. Россіи. Простр. ея, по свѣд. военно-топогр. съемки, 867,78 кв. м. или 41,987 кв. в. (по измѣр. Швейцера 884,06 кв. м. или 42.775 кв. в.). Площадь г-ии, вообще лѣсистая и болотистая, можетъ быть раздѣлена на 2 части: сѣвер. и южную. Въ первую, меньшую по пространству, входятъ уу. Оршанскій, Сѣвнинскій, Горецкій, Могилевскій и Метиславскій; во вторую остальные у-ды По сѣв. части г-ии проходитъ водораздѣлъ, отдѣляющій на с. систему р. З. Двини отъ системы р. Днѣпра на ю. Водораздѣлъ этотъ выходитъ на с.-в. изъ Смоленской г. между Руднею и Никулиномъ (Оршанскаго у.), направляется на ю.-з. къ заштат. г-ду Бабиновичамъ и исчезаетъ здѣсь въ Веретейскомъ болотѣ, потомъ вновь показывается на ю.-з. около дд. Дубинцы и Каменки, слѣдуя по границѣ между Оршанскимъ, Горецкимъ и Сѣвнинскимъ уу., мимо сс. Пальковичъ, Смолякъ Козьихъ горокъ, Обчуги, и теряется опять въ обширныхъ болотистыхъ лѣсахъ. Въ близкомъ уже разстояніи отъ запад. границы губерніи, около с. Гаповщины, возвышенность снова дѣлается замѣтною и поворачиваетъ въ этомъ мѣстѣ къ с., вдоль границы Сѣвненскаго у. съ Минскою губ., но около м. Холопеничей поворачиваетъ опять на з. и исчезаетъ окончательно въ долину р. Березины Минской губ. Югозап. покатость водораздѣла отлога и мѣстами почти незамѣтна, покатость же обращенная къ с. значительно круче. Возвышеннѣйшіе пункты сѣверной части губерніи находятся въ Оршанскомъ у. (болото Веретей); абсол. выс. здѣсь достигаетъ отъ 800—900 фут.; по опредѣленію Блавіуса *Бабиновичи* (Оршанск. у.) лежатъ на абс. выс. 640 фут. Къ югу отъ водораздѣла площадь губерніи постепенно понижается и носитъ характеръ Полѣсья; въ самой юж. оконечности губерніи, т. е. въ у. Гомельскомъ, абс. выс. при д. *Закружь* (52°39' с. ш., 49°9' в. д.) достигаетъ 630 фут., при *Дубовомъ Лугѣ* (52°30' с. ш., 49°1' в. д.) 526 фут., *Кормѣ* 52°20'

с. ш., 49°10' в. д.) 537 фут., *Половк* (52°11' с. ш., 49°24' в. д.) 651 фут. и *Проколовк* (52°8' с. ш., 49°0' в. д.), на границѣ съ Черниговскою губ., 515 фут. Самые низменные мѣста въ юж. части паходятся между запад. границею и р. Друтью, между Друтью и Днѣпромъ и между послѣднимъ и р. Сожемъ. По геогностическому составу обнаженія губернии принадлежатъ къ тремъ формациямъ. На сѣверѣ въ уу. Сѣненскомъ, Оршанскомъ, Горецкомъ и сѣв. части Могилевскаго и Мстиславскаго распространены обнаженія *девонской* формации (древняго краснаго песчаника), идущей на с. черезъ Витебскую, Новгородскую, Псковскую, Олонецкую г. до Бѣлаго м.; въ вост. части, т. е. въ уу. Климовецкомъ и Чериковскомъ, распространены обнаженія *горноизвестняковой* формации, въ остальныхъ же уѣздахъ *третичныхъ* образованія. Почва губернии вообще принадлежитъ къ сѣропесчанымъ; въ у. Сѣненскомъ и Горецкомъ почва преимущественно хрящеватая и каменистая, въ Климовецкомъ и Чаусскомъ глинистая, въ прочихъ уѣздахъ песчаная, съ большею или меньшею примѣсью глины; часто черноземныя полосы встрѣчаются весьма рѣдко. Изъ полезныхъ минераловъ въ губернии находятся: желѣзныя руды въ Могилевскомъ, Быховскомъ, Рогачевскомъ и частію Чериковскомъ уу., которыя прежде разрабатывались въ значительныхъ размѣрахъ, глины кирпичныя, горшечныя и фаянсовыя; въ разныхъ мѣстахъ, но особенно въ Горецкомъ у., встрѣчается красная земля, употребляемая жителями для окраски кровель, въ низкихъ мѣстахъ залегають на большихъ пространствахъ торфъ. Известковый камень находится въ особенности въ уу. Сѣненскомъ и Оршанскомъ; Оршанская известь (на прав. бер. Днѣпра, у г-да Орши) по своей доброкачественности извѣстна и въ другихъ г-нияхъ, куда сбывается по р. Днѣпру; при усиленномъ требованіи изъ Орши вывозилось до 700 т. пуд. негашеной извести. Около г-да Сѣнно находятся минеральные источники, а въ Могилевѣ, около Днѣпра, есть ключи, содержащіе соленую воду; кромѣ того встрѣчаются ключи съ сѣрнымъ запахомъ и известковымъ отстоемъ. Около у. г-да Горокъ, въ 1½ в. отъ зданія бывшаго института, находится родникъ, содержащій въ себѣ желѣзо. Почти вся площадь губернии лежитъ въ системѣ р. Днѣпра; исключеніе составляютъ с. часть Сѣненскаго и с.-з. часть Оршанскаго уу., въ которыхъ протекають незначительныя рѣки системы *Зап. Двины*, служащей на протяженіи 26 в.

границею с. части Сѣненскаго у. и Витебской губ. Притоки Зап. Двины незначительны; изъ нихъ болѣе другихъ замѣчательны: *Лучесса*, впадающая въ Д. вѣтѣ г-и и принимающая Черницу, Мархиду, Погребенку, Оболь, Песочну, *Островница*, *Черногость* и нѣкоторые притоки р. *Улмы*, которая только прикасается къ границѣ Сѣненскаго у. Гораздо значительнѣе система р. Днѣпра. *Днѣпръ*, выйдя изъ Смоленской г., служить до устья р. Мереи (лѣв. прит.) вер. на 20 границею Могилевской и Смоленской губ., отъ устья Мереи вступаетъ въ предѣлы губернии обонии берегами и до г-да Орши течеть въ главномъ направленіи отъ в.-с.-в. къ з.-ю.-з.; у г-да Орши принимаетъ направленіе къ ю.-ю.-з.; на границѣ уу. Рогачевскаго и Гомельскаго, принявъ справа р. *Березину*, служащую на нижнихъ 16 вер. границею съ Минскою г., Днѣпръ принадлежитъ губернии только лѣвнымъ берегомъ и отдѣляетъ Гомельскій у. отъ Минской г., отъ устья же р. Сожа (лѣв. прит.) уходитъ за предѣлы губернии. Все теченіе Днѣпра въ губернии полагають до 410 в. Днѣпръ на всамъ своемъ теченіи по губернии судоходенъ; пристани находятся при г-дѣ *Орши*, *Копыст* Горецкаго у-да, *Могилевъ*, *Шкловъ* и *Любушкинъ* Могилевскаго у., г-дѣ *Рогачевъ* и *Отвертицагъ* Гомельскаго у.; на всѣхъ этихъ пристаняхъ въ 1859—62 г. средн. числ. ежегодно грузилось на 206,060 р., изъ нихъ лѣса и лѣсныхъ надѣлій на 101,616 р., смолы и дѣтя 24,398 пуд. на 7,947 р., извести 384,402 пуд. на 18,549 р., кожъ на 8,760 р., стекла на 1,750 р., спирта на 10,878 р., виноградныхъ *вино* на 42,609 р., ржи и муки ржаной 10,547 пуд. на 3,626 р. Изъ пристаней замѣчательны по нагрузкѣ *Могилевская*, *Рогачевская* и *Шкловская*. Разгрузка по Днѣпру производится только при *Могилевѣ*, *Шкловѣ*, *Рогачевѣ* и *Оршѣ*; въ тотъ же періодъ 1859—62 г. среднимъ числомъ ежегодно разгружалось въ предѣлахъ губернии 1,311,290 пуд. на 583,874 руб., изъ коихъ хлѣба разнаго 1,035,173 пуд. на 362,223 р., спирта и простаго вина на 40,477 р., соли 181,872 пуд. на 96,110 р.; сахару 11,833 пуд. на 70,902 р. По нагрузкѣ особенно замѣчательны пристани *Могилевская* и *Шкловская*. Въ Днѣпрѣ впадаютъ множество рѣчекъ (болѣе 40); но всѣ онѣ незначительны; исключеніе составляютъ *Мерея*, служащая границею съ Смоленской губ., *Друть* съ многими своими притоками, *Березина*, отдѣляющая на 16 в. Могилевскую губ. отъ

Минской, и *Сожь*. Сожь съ своими притоками *Пронсю*, *Острожь*, *Ипутью*, *Бьседью* и другими, имѣетъ такое же значеніе, если не большее, какъ Днѣпръ; овъ орошаетъ всю юго-восточную часть губерніи. Судходнымъ Сожь дѣлается отъ Кричева Чериковскаго уѣзда; въ 4-хъ-лѣтіе 1859—62 г. нагрузка по Сожу производилась на пристаняхъ *Кричевской*, *Прибарской*, *Гроновской*, *Чериковской*, *Ушаковской*, *Абакумовицкой* Чериковскаго у., *Пропойской* Старобыховскаго у., *Чечерской* Рогачевскаго, *Вѣтчинской*, *Гомельской*, *Бѣлицкой* и *Островской* Гомельскаго. На всѣхъ этихъ пристаняхъ въ 1859—62 г. среднимъ числомъ ежегодно грузилось 1,789,740 п. на 238,420 р., въ томъ числѣ хлѣба 4,950 пуд. на 2,221 р., снирта на 3,680 р., сѣмни коноплянаго 8,500 пуд. на 3,550 р., масла постнаго 1,345 п. на 4,155 р., пеньки 3,802 пуд. на 3,070 р., стека на 21,029 р., лѣса и лѣсп. издѣлій на 149,506 р., смолы и дегтя 47,845 пуд. на 23,499 р., извести 16,940 пуд. на 867 р., холотна на 875 р. Изъ пристаней болѣе другихъ замѣчательны по нагрузкѣ Пропойская, Чечерская, Вѣтчинская и Гомельская. Разгрузка производится при *Гомель*, *Вѣткѣ*, *Чериковѣ*, *Кричевѣ*, *Пропойскѣ* и *Чечерскѣ*; въ 1859—62 г. средн. числомъ ежегодно разгружалось 719,728 пуд. на 351,680 р., изъ нихъ хлѣба 272,186 пуд. на 118,899 р., соли 415,369 пуд. на 219,341 р.; по разгрузкѣ значительны пристани *Гомельская* и *Вѣтчинская*. Озерь хотя и много, но они незначительны и преимущественно лежатъ на плоской возвышенности между рр. Днѣпромъ и Зап. Двиною въ Оршанскомъ и особенно въ Свинненскомъ уу., а также въ юж. части губерніи въ долинахъ рр. Сожа и Днѣпра; поелѣдніе собственно представляютъ узкіе, глубокіе заливны рѣчъ, носящіе названіе озерь. Изъ озерь по величинѣ значительны въ Свинненскомъ у. *Дамое* (30 в. въ окр.) между о. Хольновичами, Докучиномъ и Колодницею, *Лукомльское* (35 в. въ окр.) у м. Лукомля, *Соретица* (20 в. въ окр.) между Павловичемъ и Засожьемъ, въ Оршанскомъ у. *Михулинское* (23 вер. въ окр.), *Бабиновское* (13¹/₂ вер. въ окр.). Не смотря на измѣненное положеніе площади губерніи, сплошныхъ болотъ, какія напр. встрѣчаются въ Полѣсьи Минской г., нѣтъ; въ сѣв. части болота имѣютъ округлую форму и до того топки, что въ сухое лѣто даже непроходимы, въ южной же болота не широки, но имѣютъ значительную длину, раздѣляясь на вѣтви по

направленію рѣчей, весной заливаются водою; но лѣтомъ доступны пѣшеходамъ и даже способны въ обработкѣ. Изъ болотъ въ сѣв. части значительны по величинѣ въ Оршанскомъ у. *Веретя* (25 в. дл. 15 в. шир.) близъ Бабиновичъ, въ Горечкомъ *Мазальское* (дл. 25 в., шир. 5 в.), *Юново* (140 в. дл. 200—500 саж. шир. и простирается вдоль границъ Могилевской и Минской г.); на югѣ *Гадилотичское* (75 в. дл., 260—300 саж. шир.), въ Рогачевскомъ у., *Кобылино* (30 в. д.) и другія. Вообще болота губерніи своею сыростью порождаютъ лихорадки и другія болѣзни, а лѣтомъ бывають причиною ночнаго холода, который иногда вредитъ посѣвамъ. Большое вліяніе на влажность климата и пониженіе температуры лѣта имѣетъ обиліе лѣсовъ. Подъ лѣсами полагають до 1,851,000 дес. (605 т. дес. строеваго); т. е. 41% всей площади; въ 1858 г. казенныхъ лѣсовъ было 163,960 десят., или 44% всѣхъ казенныхъ земель, подъ коими 371,274 десят.; бѣднѣйшіе лѣсами уу. Мстиславскій (43 т. десят.), Горенскій (57 т. д.) и Чаусскій (61 т. дес.), богатѣйшіе Рогачевскій (328 т. дес.), Гомельскій (338 т. дес.). Господствующія породы лѣсовъ—сосна, ель (Чериковскій, Клиювецкій уу.), дубъ (Рогачевскій, Старобыховскій), береза, липа, кленъ, ольха, ясень и верба. Климатъ губерніи умеренный и приближается къ температурѣ Москвы и Тамбова, хотя отличается большею влажностью. По 11-лѣт. наблюден. (1844—55 г.) въ г-дѣ *Горкаль* (54°17' с. ш., 48°39' в. д.) средняя температура года равна +3,77° Р., зимы —6,05° Р., весны +2,84°, лѣта +13,69° и осени +4,60°; холоднѣйшій мѣсяць январь имѣетъ —8,07°, теплѣйшій июль +14,30°. Пространство нынѣшней губерніи съ древнѣйшихъ временъ было заселено славянскими племенами, именпо въ сѣв. половинѣ жили кривичи, въ ю. и ю.-з. половинѣ радимичи, вышедшіе изъ Ляховъ позднѣе и поселившіеся по Сожу. Съ появленіемъ удѣловъ зап. часть земли кривичей принадлежала князюству Полоцкому, восточная Смоленскому, а земли радимичей вошли въ составъ Черниговскаго князюства. Въ XIV в. Могилевская губ. вошла въ составъ Литвы, а въ XV в. Польскаго королевства. По первому раздѣлу Польши въ 1772 г. отошли къ Россіи и нынѣшнія земли губерніи, при чемъ тогда же была образована Могилевская губернія съ 4 провинціями: Могилевскою, Оршанскою, Рогачевскою и Витебскою; послѣдняя, впрочемъ въ томъ же году присоеди-

нена къ Псковской губерніи. Въ 1773 году въ губерніи были уѣзды: Чериковскій, Мяславичскій, Сѣненскій, Дубровненскій, Гомельскій и Чечерскій. Въ 1777 г., при уравнипіи уѣздовъ, ихъ было назначено 12. Въ 1778 г. г-нія преобразована въ наѣстничество; въ 1796 г. Могилевская губернія соединена съ Полоцкою подъ именемъ Бѣлорусской. Въ 1802 г. вновь образована Могилевская г. изъ прежнихъ 12 у-довъ; въ 1840 г. Бабиновичскій у. въ полномъ составѣ присоединенъ къ Оршанскому, а Бабиновичи оставлены за штатомъ; въ 1852 г. Гомель сдѣланъ уѣзд. г-домъ вмѣсто Бѣлицы и у-дъ названъ Гомельскимъ; въ 1861 г. м. Горки назначено вмѣсто Копыса уѣзд. г-домъ, при чемъ въ составъ новаго уѣзда вошли части Могилевскаго, Оршанскаго и Копыскаго, а бывшій Копысскій уѣздъ раздѣленъ между Оршанскимъ, Могилевскимъ и Сѣненскимъ. Такимъ образомъ нынѣ губернія состоитъ изъ 11 уѣздовъ: Могилев., Гомельск., Горецкаго, Климович., Мстиславльск., Оршан., Рогачевск., Старобыхов., Сѣнен., Чаусов. и Чериковскаго. По свѣд. за 1864 г., ч. ж. въ г-ніи 905,594 д. об. п. (444,762 м. п.), изъ нихъ въ городахъ 95,661 д. об. п. (48,569 м. п.), съ городами на 1 квад. м. по 1,043 д. об. п. Изъ числа жителей г-ніи: дворянъ 39,033, духовенства 8,883 (православ. бѣлаго 7,780, чернаго 161, единовѣрч. бѣлаго 5, чернаго 12, католическаго 126, лютеранск. 4, еврейскаго 795), городск. сословіи 147,538 (почет. гражданъ 476, купцовъ 4,276, мѣщанъ и цеховыхъ 142,786), сельск. сослов. 681,922 (однодвор. 8,982, сельскихъ вольныхъ людей 1,435, крестьянъ казен. 74,290, евреевъ-земледѣльцевъ 7,036, удѣльныхъ 1,280, церковныхъ 93, вышед. изъ крѣпостн. зависим. собственниковъ 588,806), военныхъ сословіи 25,034 (регулярныхъ войскъ 8,990 м. п., иррегулярныхъ 860 м. п., безсрочно-отпущенныхъ 2,926, оставшихъ солдатъ, ихъ женъ и дѣтей 12,258), иностранныхъ подданныхъ 232, разночинцевъ 2,952. Главную массу населенія губерніи составляютъ *Бѣлоруссы*. За тѣмъ слѣдуютъ евреи (120,776), составляющіе болѣе 13% населенія, поляки (до 28 т.), до 3%⁰, и въ небольшомъ количествѣ великороссіяне (4¹/₂ т.), малороссіяне (1,400), цыганы (420), нѣмцы (359). По вѣроисповѣданіямъ въ 1864 г. было неправославныхъ: единовѣрцевъ 114, раскольниковъ 16,555, католик. 43,957 (часть бѣлоруссовъ принадлежитъ къ католич. исповѣданію), протестан.

859, евреевъ 120,776. Въ 1864 г. въ г-ніи находилось православ. церквей 675 (въ городахъ 72), монастырей 12, мужскіе: *Преображенскій, Братскій, Николаевскій-Мстиславскій, Тулицескій, Пустыньскій-Успенскій, Покровскій, Богоявленскій, Охорскій-Преображенскій*; женскіе: *Оршанскій-Успенскій, Буйлицкій-Духовскій, Борколабовскій-Вознесенскій* и *Мазоловскій-Вознесенскій*; церквей единовѣрческихъ 3 (въ Гомелѣ 1 и его у-дѣ 2), *Макаръевскій* единовѣрческій муж. монастырь, раскольнич. молельнъ 17 (въ Гомельскомъ у. 13, Рогачевскомъ 3 и Сѣненскомъ 1), католич. костеловъ 45, католич. Бернардинскій мужской и Марьявитскій женск. монастыри (оба въ Могилевѣ), еврейскихъ синагогъ 42 (21 въ городахъ), еврейскихъ молитвенныхъ школъ 258 (95 въ городахъ). Каждый уѣздъ раздѣленъ на 3 стана, за исключеніемъ Оршанскаго, въ коемъ ихъ 5; казенные крестьяне составляютъ 25 обществъ, вышед. изъ крѣп. зависим. 193 волости, 2,468 обществъ (1,855 владѣльцевъ). Жители разиѣщаются въ 6,341 поселкѣ, изъ коихъ уѣзд. городовъ 11, заштатныхъ 3: *Бабиновичи, Бѣлица* и *Копысь*, мѣст. 83, погост. 9, слоб. 31, селъ 407, дерев. 3,931, мелкихъ поселковъ 1,866. По населенности, кромѣ уѣзд. г-довъ, замѣчательны: *Шкловъ* 12,421 д. об. п., Могилевскаго у., *Витка* 4,180 д. об. п. Гомельскаго, *Дубровка* 6,884 об. п. и *Дяды* 2,740 об. п. Горецкаго, *Хославичи* 3,351 об. пол. Мстиславскаго, *Кричевъ* 3,749 об. п. и *Краснополе* 2,163 об. п. Чериковскаго у.; прочіе поселки имѣютъ менѣе 2 т. д. об. п. Хотя губернія и не принадлежитъ къ числу плодородныхъ, однакоже хлѣбопашество составляетъ одно изъ главныхъ занятій жителей. Подъ полями всего до 1,583,000 дес., т. е. около 38%⁰ всей площади; хозяйство здѣсь почти исключительно трехпольное; сѣютъ по большей части рожь, овесъ, ячмень, менѣе пшеницу и другіе роды хлѣбовъ. Только въ весьма урожайные годы хлѣба достаточно для мѣтнаго потребленія, но вообще его подвозятъ или гужемъ изъ губерв. Черниговской или по рр. Днѣпру и Сожу изъ южныхъ губерній напр. Кіевской и Полтавской. Изъ обзора судоходства было видно, что одного хлѣба по рр. Сожу и Днѣпру ежегодно ввозится 1,307,359 пуд. на 481,122 р., но количество ввознаго хлѣба гораздо значительнѣе. Впрочемъ, несмотря на недостатокъ хлѣба, въ губерніи затрачивается значительное количество хлѣба на винокуреніе; такъ въ періодъ

1862—63 г. затрачено 1,176,977 п. муки, 64,376 п. солода и 164,958 пуд. картофеля, а въ 1863—64 г. муки 1,355,786 п., солода 86,325 пуд. и картофеля 419,314 п.; такое значительное употребленіе хлѣба на винокуреніе объясняютъ недостаткомъ корма для скота, барда же, получаемая отъ винокуренія, поддерживается хозяйствомъ помѣщиковъ. Воздѣлываніе конопли въ значительномъ количествѣ производится во всей губерніи, за исключеніемъ сѣверныхъ уѣздовъ, т. е. Сѣнянскаго, Оршанскаго и Горецкаго; самые значительные посѣвы производятся въ уѣздахъ, лежащихъ по лѣвую сторону Днѣпра. Здѣсь не только крестьяне, но и помѣщики на урожаяхъ конопли расчитываютъ свое хозяйство въ томъ отношеніи, что это единственное почти у нихъ растеніе, дающее денежные выручки. Пенька сбывается по большей части на пристани Витебской и Смоленской губ. для отправленія въ Ригу, изъ сѣмени бьютъ масло. Ленъ сѣется только для домашняго употребленія. Остальныя отрасли сельскаго хозяйства, какъ то садоводство, огородничество, скотоводство и пчеловодство весьма не развиты, хотя къ поощренію всѣхъ этихъ занятій много способствовалъ бывшій здѣсь *Горыгорскій* институтъ, переведенный въ 1864 г. въ С.-Петербургъ. Скота и лошадей въ губерніи было: по свѣдѣніямъ 1864 года: лошадей 285 тыс., крупнаго рогатаго скота 366 тыс., овецъ простыхъ 333 т., тонкорунныхъ 17½ тыс., свицей 265½ тыс., козь 33½ т. Весьма немногіе изъ помѣщиковъ держатъ лучшенную породу лошадей, скота и овецъ; вообще скотъ въ губерніи малоросль и безсиленъ. Довольно важное значеніе имѣетъ *лесной промыселъ*, состоящій въ рубкѣ лѣса, подвозѣ его къ пристанямъ, сидкѣ дегтя и смолы, тканьѣ рогожь и мочалъ, жженіи угля и выдѣлкѣ разныхъ лѣсныхъ издѣлій; лѣса и лѣсныхъ издѣлій изъ губерніи ежегодно отпускается по рр. Сожу и Днѣпру на сумму до 251,122 р., смолы и дегтя 72,243 пуд. на 31,446 р.; изъ 36 казенныхъ устроенныхъ дачъ казна получила валоваго дохода отъ продажи лѣса въ 1861 г. 18,459 р., 1862 г. 15,440 р. и 1863 г. 24,539 р. Промысловъ этимъ занимаются повсемѣстно. Изъ другихъ промысловъ наиболѣе развиты работа на судоходныхъ рѣкахъ во время навигаціи, извозъ разныхъ товаровъ, нѣкоторые уходятъ на заработки въ другія мѣстности; такъ въ 1858 г. изъ 37,430 ревизскихъ муж. и душъ крестьянъ уходило по паспортамъ 3,269 че-

ловѣкъ, т. е. слишкомъ 9% однихъ казенныхъ крестьянъ. Всѣхъ ремесленниковъ въ городахъ въ 1864 г. считалось 5,737 человекъ (3,532 мастер.). По свѣд. за 1864 г. фабрикъ и заводовъ въ губерніи было 667 съ 4,361 рабочими, выдѣлывавшихъ на 1,486,533 р., изъ нихъ обрабатывающихъ животные продукты 137 на 204,711 р. (салотопен. и сальновѣтчн. 8 на 8,322 р., кожевенныхъ 125 на 183,455 р., талесныхъ 4 на 12,934 р.), обдѣлывающихъ растительные продукты 344 на 1,085,182 руб. (винокуренныхъ, пивоваренныхъ 204 на 794,872 р., сахароваренныхъ 5 на 55,711 р., маслосточныхъ 102 на 23,489 р., канатныхъ 3 на 2,300 р., круподерныхъ и крупчатыхъ 27 на 202,915 руб., табачная 1 на 5,380 руб., поташный 1 на 475 руб.), обдѣлывающихъ ископаемые продукты 170 на 182,435 руб. (чугунолитейныхъ 5 на 11,076 р., мѣдилавильныхъ 3 на 19,575 р., кирпичныхъ, гончарныхъ и известковыхъ 162 на 82,734 р., стекольныхъ 10 на 69,050 р.), экипажныхъ 3 на 2,000 р., лѣсопильныхъ 3 на 12,205 р. Большая часть изъ этихъ заводовъ имѣютъ характеръ простыхъ промышленныхъ заведеній. По свѣд. Департа. Неокла. Сбор. въ г-ніи въ 1862—63 г. было дѣйствующихъ винокурен. заводовъ 258, на которыхъ выкурено безводнаго спирта 568,665 ведръ, въ 1863—64 г. дѣйствующихъ заводовъ 304, выкурившихъ 587,240 ведръ спирта; пивоваренные и медоваренные заводы въ 1863 г. выварили 87,298 ведръ пива и 280 ведръ меда (въ 1864 114,295 вед. пива и 904 вед. меда). Свекло-сахарныхъ заводовъ 4, выдѣлавшихъ въ 1864 г. 23,739 пуд. песку сахара; они наиболѣе распространены въ Гомельскомъ у-дѣ (18,327 пуд.). Табачная фабрика 1, выдѣлавшая въ 1864 году табаку курительнаго 300 пуд., сигаръ и папирсъ 17,500 штукъ. Въ Сборникѣ статистическ. свѣдѣній по горной части на 1864 г., стр. 232, показано 4 чугунолитейныхъ заводовъ: *Старинско-Владимірскій* Черниковскаго у., близъ у. г-да *Горокъ*, *Шимановскій* Горецкаго у. и при фольфаркѣ *Добрушъ* Гомельскаго у.; на нихъ въ 1863 г. проплавлено чугуна и выдѣлано чугуниныхъ издѣлій 8,325 пуд., сортоваго желѣза 2,300 пуд., кромѣ того на Старинско-Владимірскомъ заводѣ мѣдныхъ листовъ 250 пудовъ и желтой мѣди 75 пуд. При фоль. *Добрушъ* Гомельскаго у. находится мѣдилавильный заводъ, прокатывающій ежегодно листовъ до 2 т. пуд. Торговля губерніи состоитъ преиму-

щественно въ отпускъ мѣстныхъ произведеній, какъ то: кожь, лѣса, лѣсныхъ издѣлій, дѣтля, смолы, извести и проч. въ южныя губерніи и Царство Польское; привозятъ же хлѣбъ, соль, рыбу изъ южныхъ губерній; мануфактурныя, бакалейныя, москательныя, галантерейныя товары изъ Москвы, С.-Петербурга и частью изъ за границы. Всѣхъ ярмарокъ въ губерніи до 70, изъ нихъ особенно значительны въ *Гомель* 1 января, на которую привозятъ на сумму до 150 т. р., продаютъ на 70 т. р., *Хославичахъ* Мстиславскаго у. 24 іюля, привозъ на 200 т. р., продажа на 80 т. р., *Любавичахъ* Оршанскаго у. 6 января привозъ на 500 т. р., продажа на 250 т. р. Въ 1861 г. въ Могилевской дирекціи Минист. Народнаго Просвѣщенія состояло учебныхъ заведеній: гимназій, 4 уѣздныхъ и 3 дворянскихъ 5-ти классовыхъ училищъ, 12 приходскихъ (2 въ уѣздахъ), въ конхъ учащихся было 1,374 мальчика.

(Georgi, Geograph. Beschreibung d. Russ. Reichs, 1799, II-ter T., 2-te Altheil., S. 662; Топогр. примѣч. на знатѣйш. мѣста путемъ. Ея Имп. Велич., 1780 г., с. 68—113; пут. Ея Имп. Велич. въ полуд. край Россіи въ 1787 г., с. 18—24; Севергянъ, опытъ ишвер. опис. Россійск. гос., 1809 г., с. 149; Севергянъ, записки путемъ. 1802 г., с. 133; ого же, продаж. записк. путемъ въ 1803 г., с. 96; Зябловскій, землеоп. Россійск. Имп., т. VI, с. 89; Possart, St., II, 814; Черныцкаго, воєн. отат. Могилевск. губ., 1848 г., in-8°; Ив. Штукенберга, Труды, ч. II, татр. ХХХІ, изд. 1860 г., in-8°; Зап. Горьгор. Замѣд. Истат., 6 томовъ; Безъ-Корниловъ, астор. свѣд. о Бѣлоруссіи, изд. 1835 г.; Арсеньевъ, очерки Росс., с. 294; Poljanskiego, Opis. lasow krolest. Polak., II, str. 115; Blawin, Keise, II, 123; Ратшинъ, мошаст. и церквя, с. 176; Матер. для ст. Рос., изд. Минист. Внут. Д. 1841 г., отд. I, с. 26; Статис. обш. Рос. Импу. за 1838 г., изд. 1864 г., ст. 282; катад. трагоном. и астор. пушкоть, опред. въ Рос. Имп. по 1860 г., изд. 1863 г., ст. 183; Город. посел., т. III, с. 158; Эконом. стат. город. посел., ч. I, татр. XX, in-8°; Корниловъ, мат. для стат. учебн. завед. С.-Потер. учебн. округа, изд. 1862 г.; Обл. различ. отрас. мануф. промыш., т. I, врид., с. 56; Пам. книж. Могилевск. г. на 1861 г.; Губерн. вѣдом. (разн. статы); Истѣд. о сост. пельковой промыш. въ Рос., изд. 1832 г., с. I; Сверх. Архивъ 1824 г., ч. XII, с. 12 (статис. Могилевск. губ.); Жур. Пут. Сооб. 1856 г., т. ХХІІІ, см., с. 89 (добыв. известк. камня у г-да Орши); Ж. М. Ва. Д. 1845 г., т. ХVІІІ, с. 508 (о хлѣбопаш.); 1843 г., т. I, с. 235 (юго-зап. кр. Рос.); 1844 г., т. IX, с. 90 (очер. Бѣлор.); 1846 г., т. XIV, ст. 31 (замѣт. о Бѣлоруссіи), 1848 г., т. ХХІІ, с. 151 (топогр.); Зап. И. Р. Геог. Об. 1861 г., кн. 3, отд. II (Лебедкина, именован. составъ); Ж. М. Г. Им., т. I, отд. 2, с. 340 (о вывокур. въ Бѣлоруссіи), т. IV, отд. 3, с. 142 (опыты надъ разведеніемъ кукур. въ Могил. г.), тамъ же, с. 156 (тонокр. овцеводс.), т. ХVІІ, отд. II, 187 (хозяйств. очерки), т. XX, отд. 2, с. 48, т. ХХV, отд. 2, с. 77, 161, т. ХХVІ, отд. 2, ст. 92, 177 (обозр. нѣкотор. ивнѣій), т. ХХХІV, отд. 4, с. 47 (хозяйств. зам.), с. 73 (камен. въ 1850 г.), т. LXXIII, отд. 2, с. 204 (особенности хозяйств. устройства въ западн. губ.), т. LXXXXVІ, с. 346 (жоренная овчарня при Горьгор. учебной фермѣ), т. LXXXVІ, с. 339 (въ гидрогвозин г. Горокъ), т. LXXXVІІ, с. 193 (зам. о лѣсахъ Могил. г.). Кроимъ того, въ Журн. Мин. Гос. Им. помѣчались разныя хозяйствен. извѣстія: т. ХVІІ, отд. 4, с. 431, т. ХVІІІ, отд. 4, ст. 63, 142, т. XIX, отд. 4, с. 36, 118, 179, т. XX, отд. 4, с. 10, 83, т. ХХІ, отд. 4, ст. 68, 174, т. ХХІІ, отд. 4, ст. 54, т. ХХІІІ, отд. 4, с. 81, т. ХХІV, отд. 4, с. 161, т. ХХV, отд. 4, с. 38, т. ХХVІІ, отд. 4, с. 3, 135, т. ХХVІІІ, отд. IV, с. 46, 94, 109, т. ХХІХ, отд. 4, с. 107, т. ХХХ, отд. IV, с. 83, 138, т. ХХХІ, отд. 4, с. 31, 47, 74, т. ХХХІІ, отд. 4, с. 1, 61, 90, т. ХХХІІІ, отд. 4, с. 72, 81, т. ХХХІV, отд. 4, ст. 73, т. ХХХV, отд. 4, ст. 29, 74, 103, т. ХХХVІ, отд. 4, с. 50, 99, 142, т. ХХХVІІ, отд. 4, с. 55, 108, т. ХХХVІІІ, отд. 4, с. 2, 17, 76, т. ХХХІХ, отд. 4, ст. 31, 50, 78, с. XL, отд. 4, ст. 40, 70, 93, т. ХХІІ, отд. IV, ст. 18, 66, 118, т. ХХІІІ, отд. 4, ст. 29, т. ХХІІІІ, отд. 4, с. 1, 37, 63, т. ХХІV, отд. IV, с. 46; Petzold, R., p. 28—29; Pl. Storch, Bauer. in Russl., 171, 324).

Могилевская Успенская, муж. пу-

стынь, Тверской г., Останковскаго у. (такъ въ Пам. кн. Тверск. губ. на 1861 г., стр. 64; въ Спбск. насел. мѣстѣ Тверской г., стр. 264 она показана въ Новоторжскомъ у., въ 76 вер. отъ у. г-да, при р. Цифѣ; у Ратшина и въ Истогр. Рос. Іерарх. также въ Новоторжскомъ). Пустынь основана въ 1634 г., управляется строителями. У Ратшина (стр. 518) пустынь показана упраздненною въ 1764 г. (Истор. Рос. Іерар., ч. V, с. 91).

Могилевъ: 1) село (каз.), Екатеринославской губерніи, Новомосковскаго уѣзда, при р. Орели и рч. Бѣловодѣ, въ 75 верст. къ с.-з. отъ уѣздн. г-да. Чис. жит., по свѣд. 1859 г., 6,240 д. об. п. (3,133 м. п.). Домовъ 860. Ярмарокъ 2, базаръ 1. Около села берегъ Орели покрытъ значительнымъ лѣсомъ.

(Паматовъ, Екатеринослав. г-ніи, с. 43).

2) *М.* или *Семтово*, село (каз.), Херсонской губерніи, Александрійскаго уѣзда, при вершинахъ р. Пингула, въ 90 верст. отъ уѣзд. г-да. Ч. жит. 2,016 д. об. п. (1,028 м. п.). Дворовъ 282.

Могилевъ на Днѣпрѣ, губернскаго города Могилевской г.

I. Г-дѣ, подл. 53°54' с. ш. и 48°1' в. д., 732 в. къ ю. отъ С.-Петербурга и въ 556 в. къ ю.-з. отъ Москвы, по Вобруйскому шоссе, расположенъ по обимъ берегамъ р. Днѣпра, при впаденіи въ него рч. Дубровенки. Годъ основанія города неизвѣстенъ: по преданіямъ, ни на чемъ не основаннымъ, основаніе его относятъ къ первой пол. XIII в. и самое названіе Могилева одни производятъ отъ «могилъ», бывшихъ на мѣстѣ города еще до его построенія. Въ актахъ имя Могилева встрѣчается въ XIV в., въ теченіи котораго онъ принадлежалъ то Витбѣскому, то Мстиславскому князствамъ, а въ 1386 г. упоминается даже кн. Андрей Могилевскій. Съ нач. XV в. М. сдѣлался собственностью Польскихъ королей и управлялся назначаемыми отъ нихъ магистратами, старостами и державцами. Въ 1503 г. король Польскій Александръ отдалъ Могилевское староство въ пожизненное владѣніе супругѣ своей Еленѣ Іоанновнѣ; по смерти ея, въ 1513 г., М. поступилъ снова въ число королевскихъ имѣній и отданъ былъ въ управленіе маршалку Яну Щиту, а потомъ Юрію Десночь-Зеновичу. Въ теченіи XVI и XVII вв. короли Польскіе особенно заботились о благосостояніи города и даровали ему многія привилегіи; такъ Сигизмундъ-Августъ въ 1561 г. даровалъ малое магдебургское право (Датов-

ское), а въ 1577 г. Стефанъ Баторій—большое магдебургское право, въ 1585, 1588, 1589, 1637 гг. городъ получилъ разныя льготы. Въ этотъ же періодъ времени М. подвергался частымъ нападеніямъ, то отъ русскихъ (особенно въ 1515, 1519, 1535, 1564 и 1580 г.), то отъ казаковъ (атаманъ Гультай въ 1588 г., Семень Наливайко въ 1595 г., Гладкій въ 1648 г.); въ 1568 г. М. пострадалъ отъ моровой язвы, въ нач. XVII в. православные жители много вытерпѣли притѣсненій отъ уни; въ 1654 г. городъ сдался русскому войску и присягнувъ на вѣрность царю Алексѣю Михайловичу, который даровалъ М. новыя льготы. Въ 1660 г. М. выдержалъ съ успѣхомъ осаду отъ литовцевъ; въ 1661 г. жители, перерѣзавъ весь русскій гарнизонъ, передались на сторону Польши, послѣ чего русскіе не могли овладѣть вторично городами. Во время Шведской войны, въ нач. XVIII в., городъ былъ занимаемъ нѣсколько разъ войсками воюющихъ сторонъ, которые брали съ жителей контрибуцію. Въ 1708 г. Петръ I, не желая оставить Могилевъ пунктомъ опоры въ движеніяхъ шведовъ, приказалъ сжечь городъ. Въ 1772 г. Могилевъ присоединенъ къ Россіи и въ томъ же году назначенъ губерн. городомъ Могилевской губ.; въ 1778 г. оставленъ губерн. городомъ Могилевскаго намѣстничества; въ 1796 г. обращенъ въ уѣздный городъ Бѣлорусской губерніи, но въ 1802 г., при образованіи Могилевской г., опять сдѣланъ губерн. городомъ. Въ 1812 городъ былъ занятъ французами и подвергся всѣмъ ужасамъ войны. До присоединенія Могилева къ Россіи (около 1770 г.), въ немъ было домовъ 2,003 (почти всѣ деревянные), церквей православн. 16, 2 муж. монастыря и 1 женскій, семинарія для православныхъ, іезуитская коллегія, 2 католическихъ монастыря. По свѣд. за 1864 г. ч. ж. въ городѣ 35,504 д. об. п. (17,631 м. п.), изъ нихъ почетн. гражд. и куц. 1182, мѣщ. и цеховыхъ 24,850. Неправосл.: католиковъ 1,797, протестантовъ 205, евреевъ 14,354. Въ 1864 г. въ городѣ находилось: правосл. церквей 29 (20 камен.), изъ нихъ соборъ во имя св. Іосифа Обручника, заложенный въ 1780 г. лично Имп. Екатериною II и Австрійскимъ Имп. Іосифомъ II, въ бытность ихъ въ Могилевѣ; церковь Воскресенія обращена въ православную въ 1833 г. изъ іезуитскаго костела; 2 мужскихъ православи. монастыря *Братскій-Боговавленскій* и *Преображенскій* (см. это); католическихъ костеловъ 4, изъ коихъ соборный кармелитскій на бульварной

улицѣ построенъ въ 1692 г. православными гражданами, по приказанію короля Яна III Собѣскаго, въ наказаніе за убіеніе ими помѣщика Зеньковича; костель Фара постр. въ 1604 г.; 2 католическихъ монастыря Бернардиновъ муж. (основ. въ 1687 г.) и Кармелитженскій; протестантская церковь, 3 еврейскихъ синагоги и 33 ихъ молитвенныхъ школъ. Домовъ 2,907 (285 камен.), изъ зданій замѣчательны: городская ратуша съ 8-ми угольною готическою башнею, постр. въ 1679 г., архіерейскій домъ и зданіе семинаріи, постр. въ 1785 г. преосвященнымъ Георгіемъ Конисскимъ, губернская гимназія, въ кою, при Имп. Екатеринѣ, помѣщался воспитательный домъ незаконнорожденныхъ дѣтей, 4 корпуса присутственныхъ мѣстъ при спускѣ къ Днѣпру, великолѣпныя казармы и военный госпиталь, построенные въ послѣднее время. Магазиновъ для склада товаровъ 13, лавокъ и лавочекъ 966, кондитерскихъ 5, трактировъ 7, гостиницъ 3, харчевень 6, постоялыхъ дворовъ 25. Военный госпиталь за Быховскою заставою, христіанская и еврейская больницы, богадѣльня, домъ ума лишенныхъ, смирительный домъ, инвалидный домъ, сиротскій домъ, дѣтскій пріютъ, гимназія съ благороднымъ пансіономъ, преобразованная въ 1809 г. изъ главнаго народнаго училища, основан. въ 1789 г. (учащихся въ 1861 г. 374), уѣздное и приходское училища, основанныя въ 1809 г. (учащихся въ 1861 г. въ уѣздномъ 67, въ приходскомъ 106), семинарія, существовавшая еще во времена польскаго владычества и получившая въ то время содержаніе отъ русскаго правительства, духовное училище со школою, еврейское муж. казенное училище 1-го разряда, 2 женскихъ пансіона на правахъ уѣздныхъ училищъ, школа для дѣвицъ на правахъ приходскаго училища, еврейскій пансіонъ на правахъ уѣздн. училища, при губернской чертежной классы для приготовления практическихъ землеѣровъ изъ крестьянскихъ мальчиковъ, таксаторскіе классы при гимназіи. Въ городѣ 2 аптеки, телеграфная станція, отдѣленіе Государственнаго Банка. На горѣ, гдѣ находится лучшая часть города, сохранился со стороны Днѣпра валъ. Кромѣ того уцѣлѣло 5 древнихъ брамъ, т. е. воротъ, которыхъ прежде было 10; одна изъ брамъ находится внутри города противъ собора. Городъ имѣетъ во владѣніи выгонной земли болѣе 5 т. десят. На 1862 г. городской доходъ исчисленъ въ 40,622 р. Одинъ изъ значительныхъ промысловъ въ городѣ есть ко-

жевенное производство; по офиц. свѣд. за 1861 г. здѣсь находилось до 103 кожевенныхъ заведеній, съ производствомъ на 61 т. р.; по показанію мѣстной комисіи этимъ производствомъ занимается до 1 т. человекъ на 150 т. р.; кожи сбываются въ Польшу, Брестъ-Литовскъ, Кіевъ, Бердичевъ. Кожевенное производство было распространено еще въ XVIII в.; кожи сбывались тогда за границу. Небольшая часть мѣщанъ-христіанъ занимается огородничествомъ и садоводствомъ; до 462 человекъ выходятъ на заработки въ другія мѣстности, евреи по большей части ведутъ мелочную торговлю и занимаются факторствомъ; мѣстная пристань на р. Днѣпрѣ также привлекаетъ значительное число рукъ. Разными ремеслами въ 1864 г. занималось 2,538 человекъ (1,934 мастер), изъ нихъ показано 118 плотниковъ, 91 гончаровъ и кирпичниковъ, 40 кузнецовъ, кожевниковъ 156, сапожниковъ 291, портныхъ 337. Могилевъ, находясь на судоходной р. Днѣпрѣ, но среди нехлѣбородной мѣстности, имѣетъ довольно важное значеніе въ торговлѣ. Здѣшніе купцы привозятъ изъ южныхъ губерній хлѣбъ, соль, сахаръ, сиртъ, рыбу; отпускаютъ же въ южныя губерніи и Царство Польское преимущественно кожи и виноградныя вина, получаемыя изъ за границы черезъ Юрбургъ. Въ періодъ навигаціи 1859—62 г. среднимъ числомъ ежегодно на пристани Днѣпра грузилось и отправлялось на 23,373 р., изъ коихъ соль на 8,100 р., виноградныхъ винъ на 569 р., лѣсныхъ издѣлій на 1,236 р.; приходило же и разгружалось 414,820 пуд. на 217,546 руб., изъ нихъ хлѣба 326,700 пуд. на 123,259 р., спирта на 5,772 р., соли 47,250 пуд. на 25,347 р., сахара 9,126 пуд. на 52,472 р. На 1862 г. купеческихъ капиталовъ объявлено 72 (51 евреями), изъ нихъ по 1-й гильдіи 10, по 2-й—4; изъ этого числа 22 купца занимаются исключительно казенными подрядами. Заводская промышленность, за исключеніемъ кожевеннаго производства, незначительна; въ 1861 г. въ городѣ находились: значительная табачная фабрика, свѣчносальныхъ зав. 3, выдѣлывающихъ на 4,820 р., 27 маслобоенъ на 3 т. р., 3 завода пиво- и медо-варенныхъ на 5,160 р., крупчатый паровой зав. (Ястржембскаго) на 16 т. р., круподерныхъ 5 на 6,670 р., лѣсопильня на 700 р., кромѣ того до 10 заводовъ кирпичныхъ и 26 гончарныхъ и кафельныхъ. Базары собираются по воскресеньямъ, средамъ и пятницамъ; на

дѣтъ ярмарки, назначенныя 6 января и 20 іюля, съѣзда никогда не бываетъ.

(Топогр. примѣч. на знаніе мѣста путеш. Ея Импер. Велич. въ Бѣлорус. имѣст. 1780 г., с. 68—76; Бель-Корниловичъ, истор. свѣд. о Бѣлорус., с. 151—183; Паш. кв. Могилев. г. на 1861 г., отл. IV, с. 1—10; Город. посед., т. III, с. 133—173 (съ указами на разные историч. источянія); Эконом. сост. город. посед., ч. I, тетр. XX, с. 3—6; Ballinsky, Staros. Polska, III, 865; Корниловъ, матер. для стат. учебн. завед. С.-Пет. учеб. округа, изд. 1862 г., с. 10, 20, 38; Blasius, Reise im Europ. Russl., II, 170; Севергивъ, продол. запис. путемъ по зап. провин. въ 1803 г., с. 103; Заблоскѣвъ, Землеоп. Рос., т. VI, с. 97; Платона путеш. въ Кіевъ въ 1804 г., с. 24; Могил. губ. вѣд. 1843 г., N 23, 1843 г., N 40, 1846 г., N 6, 1847 г., N 1, 8, 9—10, 17, 19, 21, 32, 36, 39, 49, 1849 г., N 43, 1851 г., N 20—21, 33, 38, 40; Ж. М. В. А. 1837 г., т. XXVI, ст. 409—426, 1840 г., т. XXXV, с. 397—418, 1846 г., т. XIV, с. 23, 1858 г., т. XXX, свѣд., с. 1—3).

II. Могилевскій уѣздъ, см. въ Дополненіяхъ, такъ какъ при образованіи *Горецкаго* уѣзда въ 1861 г. границы Могилевскаго уѣзда и о немъ вѣтъ достаточныхъ свѣдѣній.

Могилевъ на Днѣстрѣ, уѣздный городъ Подольской губ.

I. Г-дѣ, подъ 48°27' с. ш. и 45°27' в. д., во 132 в. къ ю.-в. отъ Каменецъ-Подольска, расположенъ у подножія дов. высокой горы на лѣв. бер. р. Днѣстра при впаденіи въ нее рч. Дерлы. Могилевъ, правильнѣе *Могилосъ*, основанъ въ концѣ XVI в. Брацлавскимъ воеводою Стефаномъ Потоцкимъ, женившимся на Маріи, дочери господаря Молдавскаго Михаила Могила, и назвавшимъ замокъ въ честь своего тестя. Замокъ, находясь на коммерческомъ трактѣ изъ Молдавіи въ Украйну и при главной переправѣ черезъ Днѣпръ, скоро привлекъ къ себѣ торговыхъ людей изъ молдаванъ, армянъ и грековъ, такъ что вскорѣ по основаніи замка образовалось значительное мѣстечко; въ 1643 г. здѣсь была учреждена таможня. Во время казацкихъ смуть, казаки старались удержать за собою М.; но поляки, понимая важность М. въ стратегическомъ отношеніи, такъ какъ черезъ него открывался свободный путь въ Молдавію, Турцію, Буджакскую орду, выжгли его въ 1654 г. Въ послѣдствіи М. переходилъ во власть то козаковъ, то поляковъ, то турковъ; послѣдніе владѣли имъ отъ 1672 г. до 1699 г. Въ XVIII в. городъ страдалъ отъ чумы и наводненія Днѣстра, бывшаго въ 1784 г. Потоцкіе содержали въ немъ сильный гарнизонъ, такъ какъ городъ, находясь на границѣ, привлекалъ къ себѣ разнаго рода бродягъ. Въ 1795 г. городъ присоединенъ къ Россіи отъ Польши въ составѣ Подольскаго воеводства; тогда онъ находился въ повѣтѣ Летичевскомъ. Въ 1796 г. назначенъ уѣздн. городомъ Подольской г., въ 1806 г. городъ приобрѣтенъ казною отъ гр. Потоцкаго за 587,220 руб. По описи 1776 г. Могилевъ былъ однимъ

изъ населеннѣйшихъ во всемъ Подольскомъ воеводствѣ; тогда въ немъ находилось до 1,167 домовъ. По свѣд. за 1864 г. ч. ж. 10,337 д. об. п. (5,254 м. п.), изъ коихъ купцовъ 1,065, мѣщанъ, цеховыхъ и гражданъ 6,937. Къ городу приналежитъ сел. *Немля* съ 505 д. м. п., изъ нихъ часть владѣльческая. Неправославн.: католиковъ 1,246, армяно-католиковъ 226, евреевъ 5,383. Въ 1864 г. въ городѣ находилось правосл. церквей 4, армяно-католическая церковь, синагога и 15 еврейскихъ молитвенн. школъ; домовъ 1,380 (45 каменн.), магазиновъ 9, лавокъ 324, гостинница, харчевенъ 42, кондитерская, постоялыхъ дворовъ 28, городская и еврейская больницы. Городъ имѣетъ во владѣннй земли 1,619 десят., 2 кам. лавки, мясной рядъ; кромѣ того еврейскому обществу принадлежатъ 2 дома и 28 лавокъ. Доходъ города на 1862 г. исчисленъ въ 9,396 р. До 400 христіанскихъ семействъ занимаются хлѣбопашествомъ, садоводствомъ, разведеніемъ виноградниковъ и небольшихъ тутовыхъ садовъ для шелковичныхъ червей; нѣкоторые уходятъ на промыслы въ Бессарабію, работаютъ на пристани р. Днѣстра, ремеслами въ 1864 г. занималось 994 челов. (453 мастер.), изъ нихъ 20 извозчиковъ, кожевниковъ 74, кузнецовъ 34, бондарей 75, сапожниковъ и башмачниковъ 316; бондари, сапожники и башмачники изготовляютъ свои произведенія не только для мѣстныхъ жителей, но и по заказамъ бессарабскихъ промышленниковъ. Евреи и армяне занимаются преимущественно торговлею. По свѣд. городской комисіи въ городѣ въ 1862 г. было 15 фабрикъ и заводовъ, выдѣлывающихъ на 18 т. р., изъ нихъ 1 табачная фабр., шелковичная, 3 кожевенныхъ зав., 5 сафьянныхъ, 4 сальновсѣчныхъ, 1 салотопенный; они находятся въ рукахъ евреевъ и армянъ; кожи сбываются въ Одессу, остальные произведенія распродаютъ на мѣстѣ и по ярмаркамъ Подольской г. и Бессарабской обл. Мѣстное купечество ведетъ значительную торговлю съ Одессой, куда высылаетъ хлѣбъ, кукурузу, спиртъ, лѣсъ, пригоняемый изъ Галиціи; кромѣ того мануфактурныя и ремесленные товары привозятся въ значительномъ количествѣ изъ Галиціи. На пристани Днѣстра при городѣ въ 1859—62 г. среднимъ числомъ ежегодно грузилось 838,207 пуд. на 284,222 р., изъ этого числа пшеницы 396,720 пуд. на 145,240 р., овса, ячменя, ржи и ржаной муки 138,520 пуд. на 26,230 р., кукурузы 295,410 пуд.

на 81,030 р., водки и спирта на 29,980 р., льнянаго сѣмени 1,350 пуд. на 535 р., лѣса и издѣлій на 1,462 р. Разружки при городѣ не бываетъ. Въ 1864 г. выдано торговыхъ свидѣтельствъ 896, изъ нихъ купцамъ 2-й гильдіи 304, на мелочный торгъ 90, прикащикамъ билетовъ къ свидѣтельствамъ 1-й гильдіи 1, 2-й — 371 и на мелочный торгъ — 130. На учрежденныя ярмарки 9 мая и 6 декабря съѣзда торговцевъ не бываетъ; базары собираются по воскресеньямъ.

(Balinsky, Staroz. Polaka, II, 1,036; Marcuynski, Stat. Podol., 186; Город. посел., т. IV, ст. 54; Экон. сост. город. посел., ч. II, тетр. XXIX, с. 24; Ж. М. В. Д. 1815 г., т. XII, с. 103, 1854 г., т. VI, свѣд., с. 8; Аноповъ, въ М. Сб. 1862, с. 460.)

II. *Могилевскій* уѣздъ лежитъ въ ю.-з. части губерніи. Простр. его, по Швейцеру, 51 кв. г. м. или 2,469 кв. г. в. Въ самой сѣвер. части уѣзда, южнѣе заштат. г-да Бара, проходитъ по площади въ главномъ направленіи отъ з. къ в. водораздѣлъ, отдѣляющій притоки Днѣстра отъ системы р. Буга (Ровы). На южномъ склонѣ этого водораздѣла лежитъ исключительно вся площадь уѣзда и имѣетъ наклоненіе отъ с. къ ю., т. е. отъ сѣверной границы къ лѣв. бер. р. Днѣстра. Абс. выс. площади на границѣ уѣзда въ Новоушицкомъ у. на сѣверѣ при с. *Коншцево* (48°52' с. ш., 45°11' в. д.) 1,078 фут., нѣсколько южнѣе въ запад. части Могилевскаго у. при *Бѣлянахъ* (48°42' с. ш., 45°19' в. д.) 1,011 фут., еще южнѣе на границѣ съ Новоушицкимъ у. при с. *Рудковцахъ* (48°40' с. ш., 45°01' в. д.) 900 фут., и на самой югѣ Могилевскаго у. при *Коневѣ* (48°30' с. ш. 56°34' в. д.) 877 фут. Вообще площадь уѣзда изрѣзана глубокими долинами рѣкъ, береговныя возвышенности которыхъ даютъ мѣстности видъ гористый и пересѣченный; особенно скалистымъ представляется берегъ Днѣстра выше Могилева, гдѣ высота ихъ достигаетъ до 600 и болѣе фут. Почва у-да въ в. части глинистая, на с.-з. песчано-глинистая, на югѣ черноземъ съ глиною и мѣстами съ хрящемъ; вообще почва плодородная. Кромѣ известняковъ, распространенныхъ повсемѣстно и употребляемыхъ на известъ, около Могилева находится трубчатая глина, и недавно найденъ литографическій камень. Обнаженія встрѣчаемыхъ въ у-дѣ горн. породъ принадлежатъ къ палеозоническимъ формациямъ, залегающимъ на плутоническихъ. У Могилева, Ладавы, Кирилцевъ и другихъ мѣстахъ видна перемежаемость сѣрваквоваго сланца съ глинистымъ сланцемъ. У Бронницъ, въ 8 в. къ ю. отъ Могилева, и у Ладавы въ

18 вер. къ сѣв. лежатъ мѣловыя пласты, на песчаникѣ (см. Гор. Ж., 1840 г., ч. III, геогн. замѣчанія о Подоліи). Исключая самой сѣв. части у-да, гдѣ протекаетъ р. *Росъ*, принадлежащая къ системѣ р. Буга, весь у-дъ орошается притоками р. *Днѣстра*, который отдѣляетъ уѣздъ отъ Бессарабской обл. и принадлежитъ ему только лѣвѣмъ берегомъ. Изъ притоковъ Днѣстра значительны: *Баршювка*, протекающая по границѣ съ Новоушицкимъ у., *Жванъ*, *Кираецъ*, *Лядава*, *Юрковка* съ Серебріей, *Немѣя* съ Вендичанкой, *Дерла*, *Бронница*, *Лозовая* и *Мурашка*, составляющія въ Ямпольскомъ у. р. Мурафу. Днѣстръ на всемъ своемъ теченіи судоходенъ; кромѣ пристани *Могилевской* (см. это сл.) въ предѣлахъ у-да находится другая пристань при с. *Серебрии*, на которой въ 1860—62 г. грузилось сред. числомъ ежегодно пшеницы 8,530 пуд. на 3,800 р. и кукурузы 1,850 пуд. на 400 р.; остальные рѣки не судоходны и не сыпавны. Озеръ въ уѣздѣ нѣтъ, а есть значительныя по величинѣ запруды по теченію рѣкъ, какъ напр. по р. Рову у г-да Бара, по р. Лядовѣ у с. Верховки и Примощеницѣ, въ верховьяхъ рр. Лозовой и Мурашки. Болотистыя пространства встрѣчаются рѣдко и то занимаютъ весьма малое пространство. Подъ лѣсами до 50 т. десят., т. е. около 20% пространства; изъ нихъ казенныхъ лѣсовъ 900 десят., т. е. 16% всѣхъ казенныхъ земель (5,698 десят.); въ лѣсѣ ощущается даже недостатокъ, онъ получается частію изъ Хотинскаго у., частію сплавляется по Днѣстру изъ Австріи. По свѣд. за 1864 г. ч. ж. въ уѣздѣ (безъ Могилева, но съ г. Баромъ) 132,082 д. об. п. (65,764 м. п.), съ Могилевомъ на 1 кв. м. по 2,596 д. об. п. Въ уѣздѣ дворянъ 1,393, мѣщанъ 17,649, крестьянъ казен. 3,058, однодворцевъ 5,768, собственниковъ (бывшихъ помѣщичьихъ) 93,269. Неправославныхъ: католиковъ 20,951, евреевъ 13,481. Главную массу населенія составляютъ малороссыяне; поляковъ до 21 тыс. Въ уѣздѣ въ 1864 г. было прав. церквей 102, муж. 2 монастыря: *Покровскій* въ заштат. г-дѣ *Баръ* и *Николаевскій* въ м. *Шаргородѣ*, католич. костеловъ 8, синагогъ 8, еврейскихъ молитв. школъ 17. Уѣздъ раздѣленъ на 3 стана; каз. крестьяне составляютъ 2 общества, вышед. изъ крѣп. зависим. 32 волости, 129 обществъ (178 владѣльцевъ). Въ уѣздѣ 1 заштатный городъ *Баръ* и 8 мѣстечекъ: *Верховка*, *Копай-городъ*, *Лучинецъ*, *Озарницы*, *Снитковъ*, *Шаргородъ*, *Ялтушиковъ* и *Ярышевъ* (см. Го-

род. посел., ч. IV). По роду занятій жителей уѣздъ принадлежитъ къ числу чисто земледѣльческихъ; плодородная почва и умѣренный климатъ способствуютъ произрастанію не только разнаго рода хлѣба, но также фруктовъ, винограда и тутовыхъ деревьевъ. Подъ напями въ уѣздѣ до 167 т. десят., т. е. 68% всей площади; хлѣбъ родится съ избыткомъ и главнымъ образомъ обывається въ Одессу, или гужевою подвозкою, или по р. Днѣстру. Кромѣ хлѣбопашества въ уѣздѣ развиты скотоводство, садоводство; но берегу р. Днѣстра разводятся съ успѣхомъ виноградъ, который продается годами, но вина изъ него не готовится; въ Ханьковичахъ и Серебрии занимаются въ небольшихъ размѣрахъ разведеніемъ тутовыхъ деревьевъ. Изъ другихъ промысловъ развитъ извозъ разнаго рода мѣстныхъ произведеній и товаровъ въ Одессу, Австрію и Молдавію. За исключеніемъ городовъ въ уѣздѣ въ 1864 г. было 29 заводовъ: 4 салотопен. и салыносѣчныхъ, 2 кожевенныхъ, 5 свеклосахарныхъ, 15 винокуренныхъ и 3 кирпичныхъ. Свеклосахарные заводы находятся при сс. *Баршювка*, *Юрковца*, *Серебринца*, *Ханьковца* и д. *Шестаковъ*; на нихъ въ 1860—61 г. выдѣлено сахарнаго песка 90,530 пуд. Незначительная ярмарка въ уѣздѣ бывається въ с. *Калитовѣ*.

(См. Подольская губернія).

Могилевка, деревня, Саратовской г., Кузнецкаго у.; см. *Ермлюк*.

Могильна, село (влад.), Подольской г., Гайсинскаго у., въ 80 в. отъ у. г-да, при безымянной рѣчкѣ, впадающей въ Бугъ. Ч. ж. 1,181 д. об. п., 148 дв., правосл. церковь, винокурен. заводъ и свеклосахарный паровой (Подгорскаго).

(Общ. разв. отр. мануф. пром., ч. 1, с. 34).

Могильно, мѣст. (влад.), Минской г., Игуменскаго у., во 105 в. отъ у. г-да, при р. Нѣманѣ. Ч. ж. 556 д. об. п., 89 дв., правосл. церковь и евр. синагога. Въ 1235 г. подъ Могильной Рингольдъ, князь Литовскій, одержалъ побѣду надъ князьями южно-русскими, соединившимися съ цѣлію ослабить возвращающееся могущество Литвы. В. Кн. Витовтъ въ концѣ XIV в. отдалъ М. племяннику своему кн. Андрею Владиміровичу, отъ котораго въ XV в. М. по женской линіи перешло къ кн. Кобрянскимъ. Мѣстечкомъ же М. считалось въ полов. XVII в.

(Город. посел., ч. III, с. 133).

Могильный мысъ, выдѣется къ з. въ

ю.-в. части острова Кильдина, въ сѣверномъ океанѣ у Лапландскаго берега къ в. отъ устья Колыской губы. Всю же низменность ю.-в. части острова (гдѣ былъ прежде рыбачій станъ, принадлежавшій Соловецкому монастырю, разоренный Англичанами въ 1809 году), называютъ Монастырскимъ или Соловецкимъ мысомъ. Могильный мысъ находится подъ 69°19' с. ш. и 52°1' в. д.

(Рейске, II, Лапландскій берегъ, с. 163, 164, 166, 167; Ланге, 4-гр. пут., I, 275).

Могни (*Мугни*, такъ татары называютъ св. Георгія), селен., Эриван. г., Эчмиадзин. у., въ 25 в. къ с.-с.-в. отъ Эчмиадзина, при канавѣ изъ Долу-чая, притока Карпи-чая. Ч. ж. 118 д. об. п., 24 дв. и монастырь *Хаче-ванк* (т. е. Креста), основанный, какъ полагаютъ, вскорѣ послѣ Эчмиадзина. Монастырь возвышается на крутой скалѣ и обнесенъ высокою стѣною; церкви, построенная въ 1670 г., и ограда хорошо сохранились. Въ церкви находятся мощи св. Георгія Побѣдоносца. Монастырь имѣетъ большую славу; сюда на поклоненіе, на 3 недѣли вел. поста и въ сентябрѣ, стекаются не только армяне, но и мусульмане. При монастырѣ находятся архіепископъ, іеромонахъ, 5 діаконовъ и 2 служителя.

(Шенкель, Историч. памятн. Армян. обл., с. 309, 308; ж. м. в. Дѣлъ 1840 г., т. XXXVIII стр. 381; Закавк. вѣстн. 1835 г. N 8, солдатовъ).

Могоча, р., Тверской г., пр. пр. Мологи. Береть начало въ Бѣзедкомъ у., орошаетъ этотъ у-дѣ и Весьегонскій. Напр. въ первой половинѣ теченія къ с.-з., во второй къ ю.-з. Дл. теч. 75 вер., шир. 15 до 20 саж., глуб. значительна и доходитъ до 3 саж. Берега сначала высокіе и крутые, впоследствии понижаются; правый берегъ командуетъ гѣвымъ до с. Котова, а далѣе на оборотъ. Прибрежья рѣки безлѣсны. Вдоль рѣки до 57 селеній съ 6,635 д. об. п. Мог. могла бы быть сплавною рѣкою, еслибы на ея берегахъ росло болѣе лѣса.

(Stuckenberg, Hydgr., 7, 344; в. ст. Тверо. г., в. 13).

Могрица, село (влад.), Харьковской г., Сумскаго у-да, въ 20 в. отъ Сумъ, при р. Пселѣ. Основалось около начала XVIII в. Ч. жит., по свѣд. 1859 г., 1,847 д. об. п. (910 м. п.), малороссіявъ, 311 дв., церковь. Въ 2 верст. отъ Могрицы обширное городище, занимающее болѣе 100 десятинъ земли на правомъ берегу Псела, и курганъ, въ 36 саж. вышиной, окруженный глубокими рвомъ.

(Опис. Харьк. губ., т. 41, с. 391).

Могутово (*Тромитное*), село (влад.), Саратовской г., Бузулукскаго у., въ 50 в. отъ у. г-да, при р. Чернышкѣ. Ч. ж. 1,343 д. об. п.,

174 дв., церковь св. Троицы, отличающаяся обширностью и красотой архитектуры; въ ризницѣ ея замѣчательны многія мощи по богатству. Винокуренный зав., выкурившій въ 1862—63 г. 19,750 ведръ спирта изъ 70,769 пуд. ржаной муки.

(Оренб. губ. вѣд. 1850 г., N 29, с. 142).

Могченское (*Мохонское*), село Архангельской губ., Мезенскаго уѣзда, въ 783 вер. отъ у. г-да, при р. Ижмѣ. Ч. ж. 1,572 д. об. п., 203 дв. Какъ самое село, такъ и всѣ поселенія, принадлежащія къ этой волости, замѣчательны по выдѣлкѣ въ нихъ замши; въ 1861 г. было по офиц. свѣд. 55 замшевыхъ заведеній, выдѣлавшихъ на 27,856 р. Селеніе заселено зырянами въ 1737 г.

(Памяти. кн. Арханг. губ. на 1864 г., отд. I, с. 95).

Модалякъ, р. Амурской обл., лѣв. пр. Олдоа. Замѣчательнъ тѣмъ, что на протокахъ этой рѣки Модамакану и Ульдикину открыты золотныя россыпи.

(Амурск. отп. повоп. парт., въ Г. ж. 1861, с. 27).

Моданави (по картѣ *Модонакс*), почти развалившійся укрѣпленный замокъ, Кутаисской губерніи, Шаропанскаго уѣзда, при р. Дунтурѣ (прит. Квирилы), между сел. *Сачхери* и Дунтой. Онъ стоитъ на гребнѣ известняковой горы и состоитъ изъ 2 длинныхъ стѣнъ, замощенныхъ съ одной стороны одною высокою башнею, съ другой двумя. Внутри между стѣнъ находится тѣсное пространство, имѣющее въ длину до 200 шаговъ и выдѣлавшее въ себѣ жилой домъ, часовню, темницу. Цѣль этого укрѣпленія состояла въ томъ, чтобы дать убѣжище окрестнымъ жителямъ во время нападешя непріятелей. Въ настоящее время укрѣпленіе совсѣмъ оставлено.

(Dubois, voy., II, 169).

Моденскій-Николаевскій муж. 3 класса монастырь, Новгородской г., Устюженскаго у., при впад. рч. Моденки въ Мологу. Неизвѣстно когда основанный монастырь въ 1661 и 1671 г. былъ опустошенъ пожарами. Въ немъ 2 церкви, изъ нихъ соборъ во имя Св. Николая основанъ вскорѣ послѣ послѣдняго пожара Московскою вдовою Марьей Бѣльскою. Ограда вокругъ монастыря окончена въ 1805 г. Находится подъ управленіемъ архимандритовъ съ 1797 г.

(Истор. Рос. Іерар., ч. V, с. 92; Ратшинъ, Мона. и церк., с. 323; Памяти. кн. Новгород. г. на 1853 г., отд. II, с. 62; Пущкаревъ, Новгород. губ., с. 23).

Модутское родовое управленіе Якутской обл., Вилюйскаго окр., Средневилюйской иверодческой управы, при озерахъ Мулдачи, Бидлякъ, Чичиоѣ, Сурдахѣ, Ид-

чияхъ, Оттохъ и Люксюранъ. Въ 1859 г. ихъ ч. ж. 224 д. об. п.

Модьюга или *Мудьюга*, р. Архангельской г. пр. пр. Онеги. Береть начало въ оз. Модьюгъ. Напр. къ ю., дл. теч. 70 вер. Спланна на 40 вер.

(Stuckenberg, Hyd., II, 107).

Модья, р. Архангельск. г., пр. пр. Обокши сист. Двины. Береть начало въ оз. Чарусъ на границѣ Архангельск. г., Холмогорскаго у. Направл. въ первой половинѣ теч. къ ю.-в., во второй къ с.-в., дл. теч. до 50 вер. Рѣка сплавна отъ устья р. Коски, ея лѣваго сплавнаго притока.

(Stuckenberg, Hyd., II, 223).

Моевка, дер. (влад.), Подольской г., Ямпольскаго у., въ 38 в. отъ у. г-да, при ручьѣ Пелиновкѣ и прудѣ. Ч. ж. 616 д. об. п., 87 двор., кирпичный и сахарный заводъ (Меньковскаго); на послѣднемъ въ периодъ 1860—61 г. выдѣлаво песку 31,187 пудъ.

(Общ. разв. отрасл. мануфакт. промыш., ч. I, с. 34).

Можайскъ, уѣздный городъ Московской губерніи.

I. Г-дъ, подъ 55°31' с. ш. и 53°41' в. д., въ 103 в. къ з.-ю.-з. отъ Москвы, по почтов. тракту въ Смоленскъ, расположенъ при впадѣніи ррч. Можайки и Петровки въ р. Москву, съ правой ея стороны. Годъ основанія г-да неизвѣстенъ; однакоже М. уже существовалъ въ первой половинѣ XIII в. и принадлежалъ тогда къ Черниговскому князеству. Во время войны кн. Ярослава Перяславскаго съ Михаиломъ, кн. Черниговскимъ, первый въ 1231 году стоялъ подъ Можайскомъ и грабилъ окрестности. Во второй половинѣ XIII в. М. является особымъ удѣломъ, зависящимъ отъ Смоленскаго княжества; въ 1272 г. удѣльн. кн. Можайскимъ былъ Феодоръ Мстиславичъ. Въ 1293 г. М. былъ сожженъ Татарскимъ кн. Дюденемъ; въ 1303 г. Можайскій удѣлъ присоединенъ къ Московскому князеству, старавшемуся обладать всѣмъ теченіемъ рѣки Москвы; въ это время удѣльнымъ кн. Можайскимъ былъ Святославъ Глѣбовичъ. Однакоже и послѣ присоединенія къ Москвѣ упоминаются кн. Можайскіе, именно въ 1456 г. Андрей Дмитріевичъ, въ 1457 г. Иванъ Андреевичъ, позднѣе Андрей Ивановичъ и Феодоръ Андреевичъ. По присоединенія къ Москвѣ М. въ 1341 г. былъ безъ успѣха осаждаемъ Литовцами. Въ XVI в. Иоаннъ Грозный, желая оградить Московское государство отъ Польши, построилъ въ 1541 г. сильную крѣпость въ М. Крѣпость находилась на высо-

комъ холмѣ, который съ 3-хъ сторонъ укрѣпленъ малою насыпью, а съ восточной большою; по насыпи проведена каменная стѣна, въ 3 арш. ширины съ 6 башнями; крѣпость имѣла видъ неправильнаго 6-ти угольника, окружность коего до 269 с. Во внутренность вели 2 воротъ, изъ коихъ одни постоянно заперты, другія же сообщаются съ остальными частями города посредствомъ моста. Надъ воротами находится церковь св. Николая, а внутри старый соборъ изъ бѣлаго камня. Въ настоящее время этотъ памятникъ старинны находится въ полуразрушенномъ состояніи. Въ 1625 году польскій корольевичъ Владиславъ осаждалъ городъ, но былъ отбитъ отъ стѣны мужественною защитою воеводы Волынскаго. Наконецъ, въ 1812 году, послѣ отступленія Наполеона отъ Москвы Можайскъ сдѣлался центромъ военныхъ движеній; въ 10 вер. отъ города произошла знаменитая битва подъ *Бородинымъ*, заставившая французовъ удалиться на старую Смоленскую дорогу. Уѣзднымъ г-домъ Московской г. М. состоитъ съ 1781 г. Около этого времени въ городѣ было ч. ж. 3,944 д. об. пол.; 2 собора и 8 приход. церквей, *Лужецкій* монастырь, домовъ обывательскихъ 670. По свѣд. за 1864 г. ч. ж. 3,917 д. об. п. (2,148 м. п.); изъ нихъ кушцовъ 795, мѣщанъ 2,407. Почти всѣ православные. Въ 1864 году въ городѣ находилось церквей 5, изъ нихъ древній соборъ св. Николая съ чудотворнымъ образомъ сего Святителя, *Лужецкій* муж. монастырь (см. это сл.), домовъ 397 (43 камен.), лавокъ 114, гостинница, 6 харчевень, городская больница, уѣздное и приходское училища. Городъ имѣетъ во владѣніи 527 дес. земли и 3 питейныхъ дома; городской доходъ на 1862 г. исчисленъ въ 3,925 р. Жители г-да хлѣбопашествомъ не занимаются, но получаютъ выгоды отъ мелкой торговли, содержанія постоялыхъ дворовъ, такъ какъ здѣсь проходитъ торговый трактъ изъ Москвы въ Гжатскъ и Вязьму Смоленской г.; нѣкоторые изъ мѣщанъ (въ 1861 г. 378 челов.) уходятъ на заработки въ Москву. Въ 1864 г. ремеслен. было 145 человекъ (60 мастер.), изъ коихъ 26 кузнецовъ. Заводская промышленность города незначительна; въ 1862 г. кромѣ 2 кирпичныхъ завод. было 2 ленточныя фабрики, выдѣлавшія 4,300 кусковъ лентъ на 6,450 р., кожевенный зав., обработавшій до 1 т. кожъ на 1,450 р. и 2 салыносѣчныхъ, выдѣлавшихъ 780 пуд. свѣчей на 4,408 р. Торговля купечества состоитъ преимущественно въ за-

купѣ хлѣба, частію на мѣстныхъ базарахъ, частію въ сосѣднихъ уѣздахъ Калужской г., а также въ отпускѣ лѣса по рр. Москвѣ и Рузѣ; послѣдняя торговля непостоянна: иногда ничтожна, иногда же достигаетъ суммы 90 т. р. На 1862 г. купеческихъ капиталовъ объявлено 101, но изъ нихъ на мѣстѣ торгуютъ только 86. Базары собираются по поведѣльникамъ, ярмарка бываетъ 29 іюня, на нее въ 1862 г. было привезено на 95 тыс. р., продано на 25 т. р.

(Топогр. Извѣст., 1771 г., с. 15; Историч. и Топогр. опис. городѣ Москв. губ., 1787 г., с. 280; Кіевскій Синодальск., 1836 г., прибавленіе, с. 80; Мат. для Стат. Рос., изд. Мин. Вн. Д. 1839 г., отд. 1, с. 94; Заблудскій, Землеоп. Россіи, т. III, стр. 248; Платова, Путеш. въ Кіевъ, с. 3; Бѣловъ, Путеш. вѣсч. по Москв. и Твер. губ., с. 89; Военн. статист. Московск. губ. 1835 г., с. 236; Городск. посел., т. VI, с. 343; Эконом. соотнош. городск. посел., ч. I, тетр. XXI, стр. 26; Московск. губ. вѣдом. 1832 г. N 22).

II. Можайскій уѣздъ лежитъ въ ю.-в. части губерніи. Простр. его, по свѣд. военно-топогр. съемки, 33,54 кв. м. или 1,622 кв. в. (по Швейцеру 31,46 кв. м. или 1,522 кв. в.). Длина уѣзда отъ с. къ ю. до 65 в., шир. до 25 в. Площадь уѣзда, составляя верхнюю крайню Москворѣцкаго бассейна и начало той возвышенности, которая раздѣляетъ воды, сливающіяся въ Москву рѣку, отъ водъ, текущихъ въ верхнюю часть Волги, образуетъ покатость, имѣющую главное направленіе къ в. Береговые высоты и холмы придаютъ мѣстности видъ волнистый, какъ напр. по бер. р. Москвы. Абс. выс. площади въ южн. части при с. *Сокольники* (55°20' с. ш., 53°29' в. д.) достигаетъ 815 фут. Почва уѣзда, въ зап. части, къ границѣ Смоленской г., преимущественно суглинистая, по берегамъ р. Москвы встрѣчается песчаная. На покатой площади едва удержался тончайшій пластъ скудной почвы, лежащій на плотной, мѣстами красной, мѣстами бѣловатой подпочвѣ, иногда съ хрящомъ, почему, не смотря на усиленное удобреніе, урожанъ здѣсь плохъ. Площадь у-да, за исключеніемъ юж. части, орошается р. Москвою и ея притоками, въ южную же часть входятъ лѣв. притоки р. Оки, которая сама течетъ вѣдъ предѣловъ уѣзда. Р. *Москва* входитъ изъ Смоленской г. и идетъ въ главномъ направл. отъ с.-з. къ ю.-в. до границъ Рузскаго у.; она въ предѣлахъ уѣзда не судоходна, но весной, во время разлива рѣкъ, по ней сплавляется лѣсъ въ Москву. Притоки ея не велики и не имѣютъ торговаго значенія; болѣе другихъ по величинѣ заслуживаютъ вниманія *Колоца*, *Стеблянка*, съ *Войнска*, *Песочня*, *Иночь*, *Вѣдомжа*, *Искома* съ *Талицей* и *Тяжнкой*, *Руза*, протекающая только въ с.-в. углу

и служащая частію границею съ Рузскимъ у. Къ системѣ р. Оки принадлежитъ *Протва* только верхнею частію съ впадающими въ нея рч. *Рутью*, *Берегомъ*, *Мажутомъ*, *Исмой*. Болота встрѣчаются небольшими пространствами преимущественно въ сѣв. части. Подъ лѣсами до 63 т. десят., т. е. около 38% общей площади; казен. лѣса въ 1858 г. было 8,200 десят., т. е. до 24% всѣхъ каз. земель (34,503 десят.); лѣса здѣсь не занимаютъ сплошныхъ пространствъ, а раскинуты рощами; значительный сплавъ его по рр. Москвѣ и Рузѣ сильно уничтожаетъ лѣса. По свѣд. за 1864 г. ч. ж. въ уѣздѣ (безъ города) 54,731 д. об. п. (26,128 м. п.), съ городомъ на 1 кв. м. по 1,724 д. об. п. Въ уѣздѣ: дворянъ 199, крестьянъ казенныхъ 13,858, удѣльн. 2,987, выш. изъ крѣп. зав. 34,550. Неправославн.: раскольник. 887. Въ 1864 г. въ уѣздѣ находилось церквей 35, женскій *Бородинскій* монастырь. Уѣздъ раздѣленъ на 2 стана; вышедш. изъ крѣпости. зависим. составляютъ 10 волостей, 153 обществъ (139 владѣльцевъ). Жители размѣщаются въ 347 поселкахъ, изъ коихъ селъ 32, слобода 1, деревень 230, селенъ 73, мелкихъ поселковъ 11. Селеній, имѣющихъ менѣе 100 д. об. п. жителей, 116, отъ 100 до 500 д. об. п.—227, отъ 500 до 1 т. д. об. п.—3, свыше 1 т. одно; самая населенная селенія *Борисова-Городокъ* 1,066 д. об. п., *Ямская* слоб. (въ 1 в. отъ города) 697, *Мышкино* 680 д. об. п. (въ 25 в., при р. Москвѣ), *Репотино* 525 д. об. п. (въ 45 в.). Хлѣбопашество составляетъ главное занятіе жителей; подъ пашнями до 69 т. дес., т. е. около 41% общей площади, сѣютъ преимущественно рожь, овесъ и ячмень. Хлѣба едва достаетъ только на мѣстное продовольствіе. Въ нѣкоторыхъ селеніяхъ занимаютъ огородничествомъ съ промышленною цѣлію. Остальные отрасли сельскаго хозяйства: садоводство, скотоводство и пчеловодство, находятся въ незавидномъ положеніи, впрочемъ скота крестьяне содержатъ здѣсь болѣе чѣмъ въ другихъ у-дахъ г-ии. Изъ другихъ промысловъ всего болѣе развиты: плотничество, рубка лѣса, подвозка его къ рѣкамъ и сплавъ по нимъ до Москвы; зимою крестьяне уходятъ въ окрестности Москвы для перевозки дровъ изъ рощей, а въ самой Москвѣ зимою занимаются легковымъ извозомъ, осенью ходятъ туда рубить капусту. Въ нѣкоторыхъ селеніяхъ изготовляютъ глиняные горшки, купчины, дѣлаютъ веретена; изъ нѣкоторыхъ мѣстъ выходятъ для рытья колодезей и изго-

топленія насосовъ, ткутъ миткаль и ленты, вѣзуть съ купеческими товарами къ Гзатску и Ржеву. Въ 1858 г. изъ 6,469 ревизскихъ д. м. п. казеннаго вѣдомства выходило изъ уѣзда по паспортамъ и билетамъ 2,336 человекъ, т. е. 36⁰/₀; изъ нихъ 2,019 человекъ болѣе чѣмъ на 2 мѣсяца. Заводская промышленность весьма незначительна; въ 1862 г. въ уѣздѣ была бумаготкацкая и красильная фабр. въ с. *Осташовъ*, выдѣлавшая на 19,300 р., плисовая въ пустоши *Родионовъ* на 705 р. и винокуренный зав. въ *Осташовъ*, выкурившій въ періодъ 1862—63 г. 10,430 ведръ безводнаго спирта. Ярмарки бывають въ с. *Мышкинъ* 15 авг. и *Осташовъ* 9 мая, 15 авг., 1 окт., 1 ноябр. и 6 декаб.; на нѣкоторыя ярмарки с. Осташова иногда съѣзда сокольскъ не бываетъ; обороты вообще незначительны; на лучшую изъ нихъ въ Мышкинѣ привозъ не превышаетъ 3 т. р.

(См. Московская губернія в Волгана, Опис. Мажайскаго у. въ Московск. губерніи. вѣдом. 1852 г., № 32—34 (статья болѣе этнографическаго содержанія).

Можарское соляное озеро, Астраханской г. и у., къ ю.-з. отъ Астрахани, посреди степи, у границъ Ставропольской губ., имѣетъ въ дл. до 4 вер., шир. 3 в. 360 саж., въ окруж. 5 в. 390 саж. Соли добывается ежегодно до 500 тыс. пуд., которая складывается на берегу въ запасные бугры. Работы выполняются однимъ Калмыками. Соль озера заключаетъ въ себѣ 96⁰/₀ хлористаго натрія. *Можарская заставка* въ 296 в. отъ г. Астрахани, на Можарской степи, завѣдываетъ однимъ приписнымъ къ ней Можарскимъ озеромъ. Изъ солевыхъ запасовъ съ 1853 г. пользуются бесплатно казаки бывшаго Кавказе. линейнаго войска.

(Гор. Ж. 1857 г., III, 144 и слѣд.; Bergsträsser въ Peterm. Mitth., 1858, p. 105; Визайловъ, хол. оп. Астрахан. г., стр. 139, 141).

Можары Большіе, село (влад.), Рязанской г., Сапожковского у., въ 25 в. отъ у. г-да, при р. Парѣ. Ч. ж. 1,916 д. об. п., 191 дв. Рядомъ съ этимъ селомъ на той же рѣкѣ расположено с. *Можары Меньшіе* (влад.), съ 2,243 д. об. п., 205 дв.

Моздокъ, заштат. г-дѣ Ставропольс. г., Кизлярскаго у., подъ 43°44' с. ш. и 62°20' в. д., въ 292 в. отъ Ставрополя, по почтовой дорогѣ въ Кизляръ, на песчаномъ, ронномъ лѣв. бер. р. Терека, который обтекаетъ г-дѣ съ юга и ю.-зап. Первымъ поселенцемъ Моздока былъ князь Малой Кабарды Когорко-Копчюкинъ, выселившійся сюда въ 1759 г. изъ Кабарды вследствие междоусобной войны съ князьями Большой Кабарды; онъ то-

гда же принялъ христіанскую вѣру и прибѣгнулъ къ покровительству Россіи. На урочищѣ, которое было занято выходцами, росъ густой, теплый лѣсъ, по Кабардинск. Моздокъ. Въ 1768 г. для защиты Моздока была построена крѣпость, вошедшая въ составъ берегательной передовой линіи противъ горцевъ, и нинѣ потерявшая всякое значеніе. Укрѣпленія г-да состояли изъ землянаго вала и рва, которые окружали городъ только съ тѣхъ сторонъ, съ которыхъ его не обтекалъ Терекъ; валъ былъ усаженъ терновникомъ. Въ 1760 г. въ г-дѣ учреждена духовная комиссия для распространенія христіанской вѣры между горцами, а въ 1765 г. образовалась школа для крещенныхъ дѣтей. Съ 1793—97 г. въ Моздокѣ существовала епископская кафедра, учрежденная для распространенія дѣйствій духовной комисіи. Съ 1792 г. по 1822 г. въ городѣ находился пограничный судъ для разбирательства важнѣйшихъ дѣлъ горскихъ племенъ; въ 1785 г. Моздокъ сдѣлавъ уѣзднымъ г-домъ Кавкасскаго наместничества, а въ 1842 г. оставленъ за штатомъ. Нинѣ въ городѣ находятся полицейскій засѣдатель и городова я ратуша. М. состоитъ изъ собственно города и форштадта. По свѣд. за 1863 г. чис. жит. 8,760 д. об. п. (4,657 м. п.), изъ коихъ почетныхъ гражд. и купцовъ 482, мѣщанъ 7,414. Несмотря на малочисленность городскихъ жителей, племенной составъ его весьма разнообразенъ; такъ кромѣ русскихъ, въ числѣ мѣщанъ, въ 1863 г. было армянъ 3,006, грузинъ 742, осетинъ 1,626 и горскихъ племенъ 1,372. Въ городѣ находится домовъ 1,350 (21 камен.), православныхъ церквей 4 (одна на форштадтѣ), армяно-григоріанскихъ 5, католическая 1 и протестантскій молитвенный домъ; изъ церквей замѣчательна православная во имя Успенія, въ форштадтѣ; въ ней находится икона Богородицы, почитаемая не только мѣстными жителями, но и отдаленными горцами-магометанами. Лавокъ торговыхъ 135, и кромѣ того зданіе ярмарочныхъ лавокъ. Городу принадлежит 15,471 дес. земли и дерев. домъ; доходъ города въ 1861 г. простирался до 10,320 р., на 1863 г. онъ исчисленъ въ 7,500 р. (обыкновенный). Въ 1861 г. въ г-дѣ ремесленниковъ было 213 (79 мастер.). Мѣщане-армяне занимаются преимущественно мелочною торговлею, остальные выдѣлкою сафьяновъ, перевозкою купеческихъ товаровъ, шелководствомъ, разведеніемъ садовъ и винодѣліемъ. Въ 1863 г. выдано было паспортовъ и билетовъ 102 для торговыхъ цѣлей и 1,388

на отлучки въ другія мѣстности для заработковъ и перевозки тяжестей. Заводовъ въ 1861 г. было 14, выдѣлавшихъ на 65,641 р. (6 кирпичныхъ, на 40 т. р.); въ 1863 г. 10 заводовъ выдѣляли на 51,067 р., изъ коихъ сальносвѣчный 1,150 пуд. свѣчей, на 6,900 р., мыловаренный 3,362 пуд. мыла, на 13,575 р., кожевенный 740 возъ, на 592 р., 7 кирпичныхъ на 30 т. р. и винокуренный, не приведенный еще въ дѣйствіе. Хотя съ переселеніемъ военно-грузинской дороги на Екатеринбургъ, Моздокъ утратилъ много своего торгового значенія, однакоже, благодаря центральному его положенію между казачьими станицами, затеречными аулами, крѣпостями Терской обл. и кочующими ногайцами Ставропольской губ., торговля его все-таки значительна, особенно отпускная. Оборозъ торговли Моздока опредѣляютъ до 1,200,000 руб., изъ коихъ на долю внутренней торговли приходится до 200 т. р., отпускной — до 800 т. р. и ярмарочной въ самомъ г-дѣ, а также станицахъ, крѣпостяхъ Терской обл. и другихъ мѣстахъ — до 200 т. р. Главные предметы торговли — бумажные, шерстяные низшаго сорта товары, частію шелковые, бакалейные и другіе мелочные товары, также кирпичный чай, привозимые изъ Россіи (съ Нижегородской, Коренной и другихъ Малороссійскихъ ярмарокъ). Главнѣйшими покупателями въ Моздокъ являются Ногайцы, Кабардинцы, станичные жители и горскіе народы. Базары бывають еженедѣльно по понедѣльникамъ, оборозъ торговли на каждомъ изъ нихъ простирается до 2 т. р. Ярмарокъ 2: 23 апрѣля и 19 сентября; въ 1861 г. на нихъ привезено на 140,000 р., продано на 62,000 р., въ 1863 г. привезено на 142,000 р., продано на 66,000 р. Преобладающіе роды товаровъ, какъ на базарахъ, такъ и на ярмаркахъ, составляютъ лошади, рогатый скотъ, овцы и разные жизненные припасы. Въ 1863 г. объявлено капиталовъ и выдано купеческихъ свидѣтельствъ 78 (1 по 1-ой гильдіи), кроиъ того выдано свидѣтельствъ на мелочный торгъ 55 и на мѣщанскіе промысла 8.

(См. до Н. В., III, 2; Санденштейнъ, оп. Гр. и К., с. 16; Falk Beltr., I, 81; Engelhardt и Parrot, R., I, 142; Gamba voy., II, 2; Хоз. стат. опис. Астрахан. и Кавказ. губер., изд. 1809 г., с. 464; Зубовъ, карт. Кавказа, ч. II, с. 81, 129; Guldensstädt's Reise, I, 175; Klarroth, voy., I, 327; Dubois, voy., IV, 465; Johnson 270, в. Ст. Ставроп. г., с. 188, 201, 203, 215, 246—249; Ставроп. Архивъ 1828 г., т. XXXIV, отд. 4, с. 106; Ставроп. губ. вѣд. 1852 г., N 89; газ. Кавказъ 1859 г., N 60; 1862 г., N 15; Гор. Журн. 1851 г., I, 124.)

Мозырь, уѣздный городъ. Минской губ. Г-дѣ; подъ 52°3' с. ш. и 45°56' в. д., въ 362 вер. къ ю.-в. отъ Мінска, при р.

Примѣч. Историческая извѣстность города начинается съ XII в., когда въ 1155 г. Юрій Долгорукій, в. кн. Кіевскій, отдалъ его своему союзнику кн. Черниговскому Святославу Ольговичу; по смерти Юрія Долгорукаго городъ былъ отнятъ у Святослава кн. Кіевскимъ Изяславомъ Давидовичемъ. Впослѣдствіи г-дѣ принадлежалъ князеству Туровскому, князья и епископы котораго назывались Туровскими и Мозырскими. Въ 1174 г. в. кн. Литовскій Скирмунтъ, въ числѣ другихъ г-довъ, взялъ и Моз. Въ 1227 г. татары грабили окрестности М., а въ 1241 г. разорили и самый городъ; однакоже онъ скоро оправился и сильно укрѣнился. Въ 1497 г. окрестности Мозыря опять были ограблены Перекопскими татарами; въ 1508 г., во время войны Москвы съ Польшею, Мозырь былъ захваченъ Мих. Глинскимъ, перешедшимъ тогда къ Василию Іоанновичу, но по мирному договору возвращенъ обратно Польшѣ. Въ 1521 г. городъ былъ выжженъ татарами, а въ 1535 г. подвергся новому разоренію отъ русскихъ воеводъ, въ 1569 г. сдѣланъ повѣтовымъ городомъ Минскаго воеводства, въ 1609 году былъ истребленъ страшнымъ пожаромъ, такъ что, по назначенію королевскаго сейма, для возобновленія города и его укрѣпленій былъ установленъ особый денежный сборъ; въ 1613 г. Моз. уже былъ возобновленъ; въ это время его обвели высокими валомъ съ 7 башнями и фортами; слѣды валовъ сохранились донынѣ. Въ 1648 г. г-мъ овладѣли казаки, у которыхъ его отнялъ штурмомъ кн. Радзивиллъ; въ 1659 г. Мозырь подвергся сильному опустошенію отъ русскихъ войскъ. Магдебургскимъ правомъ городъ пользовался еще при Сигизмундѣ III, но въ 1670 г. оно было подтверждено королемъ Михаиломъ. Въ 1793 г. Мозырь присоединенъ къ Россіи, въ 1795 г. назначенъ уѣздн. городомъ Минскаго наместничества, а въ 1796 г. той же губерніи. Въ 1836 г. пожаръ истребилъ почти половину города. По вѣд. за 1864 г. ч. ж. въ городѣ 5,714 д. об. п. (2,885 м. п.), въ томъ числѣ дворянъ 123, почетн. гражданъ и купцовъ 136, мѣщанъ и цеховыхъ 5,266. Неправославныхъ: католиковъ 255, евреевъ 1,820. Въ 1864 г. въ городѣ находилось правосл. церквей 3; изъ коихъ дерев. соборъ и церковь Пятницкая древней архитектуры, ватоич. костелъ, построенный въ 1610 г. королемъ Сигизмундомъ III, полуразрушенное зданіе упраздненнаго Бернардинскаго монастыря, основаннаго въ 1654 г., еврейс. молитвен. школа, домомъ

459 (12 кам.), лавокъ 48, кондитерская, рестораций 2, харчевень 2, постоянныхъ дворовъ 12, больница, гимназія, преобразованная въ 1859 г. изъ дворянскаго 5-ти класснаго училища, приходское училище, частный женскій пансіонъ. Городу принадлежитъ земля 4,734 десят.; городской доходъ на 1862 г. исчисленъ въ 2,478 р. Хлѣбопашествомъ занимаются только жители прилегающихъ къ городу 13 хуторовъ; большая же часть мѣщанъ заняты рыболовствомъ на Припяти и кожевеннымъ производствомъ; мозырскія кожи отличаются прочною выдѣлкою и служатъ предметомъ сбыта; во время навигаціи многіе изъ мѣщанъ работаютъ на пристани; ремесленниковъ въ 1864 г. было 193 (92 маст.), произведенія ихъ только удовлетворяютъ мѣстнымъ нуждамъ. Заводская промышленность почти не существуетъ, если не считать незначительныхъ 2 пивоварень и 1 кирпичнаго зав. Впрочемъ по свѣд. 1861 г. городской комиссіи въ городѣ были еще заводы: сальновѣчный, 2 кирпичныхъ, известковый, 1 горшечный, 2 пивоваренныхъ и 3 круподерни, выдѣлывающія на 3 т. р. Торговля города обширна; кромѣ обыденной продажи необходимыхъ товаровъ, мѣстные купцы ведутъ торговлю въ болѣе значительныхъ размѣрахъ хлѣбомъ и солью, получаемыми изъ южныхъ губерній, лѣсомъ, лѣсными издѣльями, смолою, дегтемъ, отпускаемыми по Припяти. По свѣд. за 1859—62 г. съ пристани города ежегодно среднимъ числомъ отпускалось на 25,350 руб., изъ нихъ анималой глады на 4,300 р.; въ числѣ грузимыхъ товаровъ и подвезенныхъ къ пристани гужемъ было камня и извести на 1,920 р., смолы и дегтя на 6,275 р., лѣса и издѣлій на 1,228 р., спирта на 5,164 р., кожъ на 4,350 р. Въ то же время среди. числомъ ежегодно разгружалось 60,330 пуд. на 43,948 р., изъ нихъ хлѣба 24,655 пуд. на 7,672 р., соли 22,414 пуд. на 12,480 р., шерсти 962 пуд. на 9,791 р., сала 2,250 пуд. на 8,120 р., сахара 140 пуд. на 813 р. Купеческихъ капиталовъ на 1862 г. объявлено 21, но на мѣстѣ торгуютъ немногіе. Базары собираются по Воскресеньямъ и праздничнымъ днямъ. Ярмарки бывають 6 января и 6 августа; въ послѣднее время оны упали; главный предметъ торговли скотъ и лошади; на ярмаркахъ также заключаются контракты съ помѣщиками на продажу смолы и другихъ мѣстныхъ продуктовъ; на ярмарку 6 августа приѣзжаютъ также прусскіе и познанскіе купцы, скупающіе ленъ, пеньку, сало, рыбу, рыбіи

жиръ и кожи. На эти ярмарки привозилось товаровъ въ 1862 г. на 10,750 р.; въ 1863 г. на 47,500 р., продавалось въ 1862 г. на 5,400 р., въ 1863 г. на 26,300 р.

(Жур. Мин. Вн. Д. 1843 г., т. I, с. 398; Мадлевичъ, Путеш. с. 263; Balinsky, Staroz. Polska, III, 840; Город. посел., ч. III, с. 94; Эконом. состояніе город. посел., ч. I, тетр. XIX, с. 18; Шилевскій, въ Архивъ Калачова, 1859 г., кн. III, с. 20 (съ указаніями историческими); Зеленскій, Минская губ., с. 417).

II. *Мозырскій уѣздъ*, лежитъ въ южной части губерніи. Простр. его, по Швейцеру, 312,99 кв. м. или 15,144 кв. вер. Площадь уѣзда, извѣстная подъ именемъ *Мозырщины*, занимаетъ юж. часть Польска; она представляетъ болѣе или менѣе непроходимую низменность, въ которой лѣса и открытыя болота занимаютъ едва-ли не болѣе $\frac{4}{5}$ всей площади; исключеніе составляютъ возвышенности на лѣв. бер. р. Припяти близъ Петрикова, Турова и Мозыря. Особенно пустынный видъ имѣетъ 3-й станъ, на прав. сторонѣ р. Припяти, между границею Пинскаго у. и р. Уборотью; населеніе здѣсь группирруется только въ с. части къ р. Припяти, остальное же пространство, пересѣкаемое р. Ствигою, покрыто непрерывными лѣсами и открытыми болотами, извѣстными подъ именемъ Волховыхъ. Здѣсь, на протяженіи 90 в. въ дл. и 10—15 в. въ шир., нѣтъ ни одного поселенія, а дорога, ведущая изъ Турова въ Овручъ, непроходима весною и осенью. Вообще же сухія и возвышенныя мѣстности являются въ видѣ острововъ, кои въ с.-в. части уѣзда и по теченію р. Припяти. Подъ болотами считаютъ до 338 т. десят., т. е. 23% общей площади, кромѣ того лѣса по большей части растутъ на болотахъ; изъ сѣкучихъ болотъ, кромѣ 3-го стана, значительны въ с. части *Гричины*, идущее отъ лѣв. бер. р. Цны Пинскаго у. на востокъ къ прав. бер. р. Лани и даже далѣе къ м. Ленино на р. Случь, длина его до 40 в., шир. до 15, вся же площадь его не менѣе 500 кв. в.; оно открыто и непроходимо; другое значительное болото на с., окружающее оз. *Клязь*, занимаетъ простр. въ 450 в. Почва у-да болотистая на возвышенныхъ мѣстахъ глинистая, мѣстами песчаная; изъ ископаемыхъ богатствъ извѣстна только жегѣзная руда, обрабатываемая на мѣстныхъ рудникахъ, приготовляющихъ жегѣзо; лучшими жегѣзными рудами обильны пласты, лежащіе вдоль бер. р. Славечны; кромѣ того въ уѣздѣ есть глины, годныя для кирпича и горшковъ, и известнякъ, пережигаемый на известъ. Вся площадь уѣзда лежитъ въ системѣ р. *Припяти*, которая протекаетъ почти по срединѣ уѣзда въ направленіи отъ з. къ в. Она су-

дохода на всемъ протяженіи; нагрузка производится на пристаняхъ *Кожанъ-городка, Голубиць, Лясковичей, Перерова, Петрикова, Скрипилова, Лочижевцы, Заторанъ, Мозыря, Сьдельниковъ*; на всѣхъ этихъ пристаняхъ, кромѣ Мозырской, въ 1859 — 62 г. средн. числомъ ежегодно грузилось на 105,784 р., изъ нихъ лѣса и лѣсныхъ матеріаловъ на 25,686 р., смолы, дегтя и плотовъ со смолою, на 50,664 р., камня и извести на 1,728 р., сала на 12,945 р. (при Кожанъ-городкѣ въ 1861 г. на 51,780 р.), вина простаго на 5,738 р. Изъ этихъ пристаней замѣчательна только *Петриковская*. Разгрузка производится только при Мозырѣ. Изъ притоковъ Припечи замѣчательны слѣва: *Цна, Займиша* съ Смертью, *Лань, Ситенка, Случь* съ Волкою, *Скрипица, Утвороза, Бобречь, Птичь*; справа: *Горынь, Ствига, Свиноводы, Убороть, Скалодицки, Словечна*, протекающая только въ ю.-в. углу уѣзда. Изъ этихъ рѣкъ судоходны и сплавы: *Птичь, Горынь, Убороть*. На Птичѣ находятся слѣдующія пристани: *Копцевичская, Луцицкая* и *Баиримовичская*; на нихъ въ 1859—62 г. средн. числомъ ежегодно грузилось на 15,442 р., изъ нихъ лѣса на 6,048 р., плотовъ со смолою на 800 р., вина простаго на 9,564 р. На Убороти 2 пристани *Моисеевская* и *Перелисская*; на нихъ грузилось на 34,285 р., изъ нихъ дегтя на 974 р., плотовъ со смолою на 7,160 р., лѣса и издѣлій на 26,125 р. На Горыни съ пристаней *Давидъ-городка* и *Людской* отпавлялось на 9,437 руб., изъ нихъ вина на 1,675 р., лѣса и лѣсн. издѣлій на 7,762 руб. Уѣздъ изобилуетъ озерами, лежащими среди болотъ и преимущественно въ долинѣ р. Припечи, особенно на лѣв. берегу ея; изъ озеръ наиболѣе замѣчательно *Бяль*, изъ котораго вылавливается рыбы на сумму до 10 тыс. руб.; всѣхъ озеръ, имѣющихъ названія, 59, кромѣ того множество безыменныхъ. Подъ лѣсами до 823 т. дес., т. е. до 56% общей площади; въ 1858 г. каз. лѣсовъ было 111,892 десят., т. е. до 57% всѣхъ казен. земель (194,712 десят.); главные породы лѣса—сосна, дубъ, ель, береза; лѣса находятся по большей части въ ю.-з. и сѣв. частяхъ уѣзда. По свѣд. за 1864 г. ч. ж. въ уѣздѣ (безъ города) 70,658 д. об. п. (35,582 м. п.); съ городомъ на 1 кв. м. по 244 д. об. п. Въ числѣ жителей: дворянъ 3,354, мѣщанъ 8,191, крестьянъ казен. 9,167, вышед. изъ крѣп. зависим. 46,371. Неправославныхъ: католиковъ 4,174, протестантовъ

Георг. Словарь.

270 и евреевъ 4,335. Въ 1864 г. въ уѣздѣ находилось православи. церквей 98, католич. костеловъ 4, Кимбаровскій Цистерновъ муж. католич. монастырь 3 класса, такой же женскій 2 класса (Зеленскій, I, 564), еврейск. молитвен. школъ 16. Главную массу населенія составляютъ Бѣлоруссы. Уѣздъ раздѣленъ на 3 стана; казенные крестьяне составляютъ 4 сельскихъ общества, вышед. изъ крѣп. зависим. 38 волостей, 190 обществъ (135 владѣльцевъ). Жители размѣщаются въ 389 поселкахъ, изъ коихъ мѣстечекъ 9: *Давидъ-городокъ, Ельскъ, Копаткевичи, Лазва, Лельчицы, Ленинь, Петриковъ, Скрипиловъ* и *Туровъ* (см. Город. посел., т. III). Слободъ 8, сель 78, деревень 182 и мелкихъ поселковъ 112; самые населенные поселки: *Давидъ-городокъ* 3,565 д. об. п., *Петриковъ* 2,717, *Туровъ* 2,030, *Копаткевичи* 1,062 и *Лазва* 986. Хлѣбопашество составляетъ одно изъ важныхъ занятій жителей уѣзда, и г. Зеленскій полагаетъ, что Мозырскій уѣздъ, несмотря на его обширныя пространства неудобныхъ земель, можетъ довольствоваться своимъ хлѣбомъ. Подъ пашнями до 174 т. десят., т. е. около 11% общей площади; сѣютъ преимущественно рожь, овесъ и ячмень; по офиц. свѣд. за 7 лѣтъ среднимъ числомъ ежегодно засѣвается озимаго до 29 т. четвер., яроваго до 18 т. и картофеля до 17 т., собирается озимаго до 95 т. четверт., яроваго 43 т. и картофеля до 70 т.; для потребленія же самихъ жителей и содержанія скота, не считая обрѣженія, по Зеленскому, необходимо имѣть озимаго 106 т. четверт., яроваго 70 т. и картофеля 160 т.; слѣдоват. офиц. свѣдѣнія далеко ниже дѣйствительности. Другія отрасли сельскаго хозяйства не развиты; только около Мозыря мѣщане занимаются разведеніемъ лука, рѣпы, дынь, арбузовъ, продаваемыхъ въ разныхъ мѣстахъ Мозырскаго у-да. Лѣсной промыселъ есть одинъ изъ распространенныхъ и выгодныхъ занятій жителей; онъ состоитъ въ рубкѣ лѣса, силаніи его по рѣкамъ, сидѣн дегтя и смолы, жженіи угля, сдираніи лнкъ, дѣланіи роговъ и лѣсныхъ издѣлій; безъ осмотра судоходства въ уѣздѣ можно видѣть значеніе лѣснаго промысла. Изъ другихъ промысловъ наиболѣе развиты рыболовство, конныя заняты болѣе 13 тыс. человекъ, охота въ лѣсахъ на звѣрей и птицъ, и пчеловодство; по инвентарю 1846 года на 100 крестьянскихъ дворовъ приходилось по 293 ульи; пчеловодство, по общему числу, преимущественно бортвое. Заводская дѣятельность въ

1864 г. ограничивалась 24 винокуренными заводами, 3 пивоваренными и 2 кирпичными; обороты их незначительны. Ярмарки бывают в м. *Туровъ* 10 февраля и 29 июня, и *Петриковъ* 20 июля и 1 октября; на послѣднюю съѣзда не бываетъ. Туровскія ярмарки незначительны, а на ярмарку 20 июля в Петриковѣ привозится товаровъ на сумму отъ 14—20 т. р., продается на 9—13 т. р.

(См. Минская губ. в Шпаглевского, Мозирщина, въ Архивъ Калачова 1859 г., кн. III).

Мозьга, р., Ярославской губ., лѣв. прит. Шексны. Вытекаетъ изъ болотъ Пошехонскаго у. Напр. къ ю.-з., дл. теч. 15 в. По рѣкѣ производится довольно значительный сплавъ лѣса. (Суд. деп., Пов. оп. Мариинск. саст., стр. 21).

Мойка, р.: 1) С.-Петербургской г., лѣв. пр. Невы. Напр. къ с., дл. теч. 20 в. Сплавна на 9 вер., судоходна на 2 вер.

2) канализованная рѣчка въ С.-Петербурге; см. С.-Петербургъ.

(Stuckenberg, Hydgr., I, 340; В. ст. С.-Петерб. г. с. 83).

Моирудскій наслѣгъ (волость), Якутской обл., при рѣкѣхъ Соля; церковь Мегинская Богородицкая. Прихожане якуты ясашные, двухъ наслѣговъ (или волостей), а именно: 1) *Моирудской*, по обѣ стороны рѣчки Соля и при озерахъ Кидидимъ, Диринъ-кель, Нюргай, Сырдахъ, Эрень и другихъ. 2) *Таратайскій* по обѣ стороны рѣчекъ Коллары и Мылы, при озерахъ Чоранъ, Куталахъ, Табага, Булугуду. Въ Моирудскомъ наслѣгѣ (по приходскому списку 1858 года) особенно замѣчательнъ лѣтникъ *Лебежка* на правомъ берегу р. Соля. Въ немъ до 30 юртъ и почти всѣ бывають занимаемы въ теченіе іюня мѣсяца, а потомъ остаются пустыми до слѣдующаго іюня.

Моисеевка, село (казен. и влад.), Полтавской г-ни, Хорольскаго у-да, при р. Сулѣ въ 28 в. отъ у. г-да. Ч. жит., по свѣд. 1859 г., 2,314 д. об. п. (1,110 м. п.). Дворовъ 35, 2 завода.

Мойскія Вершины, село, Самарской г.; см. *Алдаркино*.

Моисъ (*Мойса*), село (влад. и каз.), Пензенской г., Городищенскаго у., въ 91 в. отъ у. г-да, при рр. Инчѣ и Моисѣ. Ч. ж. 1,590 д. об. п., 198 дв., 2 церкви, училище, базаръ, ярмарка и винокуренный зав. (Сталыпина), на которомъ въ 1862—63 г. выкурено 20,957 ведеръ спирту мѣзъ 58,560 пуд. муки.

Мокви (*Моква*), селеніе, Кутанскаго генералъ-губернаторства, Абхазскаго окр., въ

Абхазіи, при р. Меркулѣ. Въ немъ находится развалины церкви, построенной въ X в. Леонномъ III, царемъ Абхазіи, по образцу храма Воскресенія І. Х. въ Іерусалимѣ; здѣсь была резиденція епископа. Прежде церковь была раскрашена греческою живописью XI и XII в. Вокругъ церкви видны развалины домовъ. Мокви разрушена въ 1678 г. Абхазами, но сохранилась колокольня въ 80 ф. высоты и уцѣлѣла каменная ограда.

(Brosset, Rapport sur un voy. archéolog. dans la Géorgie etc., 1847—48, VIII-tième rapport, p. 111; Рухов. къ позн. Кавказа, М. С., т. I, с. 31, кн. II, с. 162).

Мокза, р., Ярославской г., Угличскаго и Ростовскаго у., лѣв. пр. р. Устьи, впадающей въ Которосль. Напр. къ ю.-в., дл. теч. до 50 вер. Шир. отъ 1¹/₂ до 4 саж., глуб. отъ 1¹/₂ до 4 арш., дно песчаное, мѣстами каменистое, берега дов. круты, разливъ незначительный. Три мельницы и три фабрики.

(В. ст. Ярослав. г., с. 27; Ярослав. губ. вѣд. 1862, № 46).

Мокрая Калигирея (*Калигорка*), мѣстечко Кіевской г.; см. *Калиширка*.

Мокрая Ольховка (*Пятисотное*), село (каз.), Саратовской г., Камышинскаго у., въ 55 в. отъ у. г-да, при рч. Мокрой Ольховкѣ. Ч. ж. 1,685 д. об. п., 226 дв. Въ дачѣ села находятся 4 кургана, вышины отъ 2 до 3 саж.

(Саратов. губ. вѣд. 1846 г., № 20).

Мокровань или *Макраванка*, селеніе Эриванской губерніи, Новобаязетскаго уѣзда, въ 39 в. къ с.-з. отъ у. г-да, при горѣ. Чис. жит. 328 д. об. п., 37 дв. Въ немъ остался разоренный монастырь, выстроенный въ XIII в. армянскимъ княземъ въ честь пустыннока св. Макарія.

(Ж. м. в. д. 1840 г., т. XXXVII, с. 392).

Мокровскій заливъ (по алеутски *Алютскокъ*, правильнѣе *Моркловскій* по имени бывшаго въ 80 годахъ начальникомъ якутской области Моркловскаго), находится на западной сторонѣ о-ва Уналашки къ югу отъ Макушинскаго залива и губы Старичковской; между мысами Шагикида и Килюлюкъ. Ширина въ устьѣ 9 вер., а потомъ суживается до одной версты. Длина залива значительна. Внутренность его хорошо не обследована.

(Тобилькова, Гидр. зан., с. 106—107; Веліанинова, Зап. объ Уналашк. о-в., ч. I, с. 165; Аткин, пут., отд. Морех., с. 236; Сарычева, пут., II, 140).

Мокровскій мысъ, на запад. сторонѣ Уналашки, отъ мыса Коврижки на ю.-ю.-в. въ 25 вер., на другой сторонѣ Мокровскаго залива.

(Зап. объ Уналашк. о-в., Веліанинова, ч. I, с. 168; Гидр. зан. къ Атласу Тобилькова, с. 106 и 107).

Мокроусовка, хуторъ (влад.), Черниговской г., Городняцкаго у., въ 18 в. отъ у. г-да, при р. Мокроусовѣ. Ч. ж. 13 д. об. п., дворъ, значительнѣйшій винокуренный зав., на которомъ въ 1862—63 г. выкурено 17,470 ведръ алкоголя изъ 42,734 пуд. ржаной муки.

Мокруша, гора, въ отрогахъ Уральскаго хр., Пермской г., Екатеринбургскаго у., въ Липовской волости, къ с. отъ у. г-да. Она извѣстна по находженію въ ней аметистовъ необыкновенной величины. Копи оставлены на 3 саж. глуб.

(Промышлен. лавоты 1838 г., N 26).

Мокрушина, слоб. (влад.), Курской г., Грайворонск. у., въ 55 в. отъ у. г-да, при р. Ильгѣ. Ч. ж. 1,644 д. об. п., 219 дв., церковь.

Мокрый Баксай, р., Земли Уральскихъ казаковъ и Астраханской г., западн. рукавъ Урала; отдѣляется отъ главнаго русла близъ Сарачинской станицы, имѣлъ 70 вер. теч. на ю.-з. и въ нижней части своей раздѣлялся на два рукава, изъ коихъ одинъ впадалъ въ Курхайское морцо, находившееся въ связи съ Каспійскимъ м., посредствомъ пролива, соединившихъ его съ Богатымъ Култукомъ, заливомъ Каспійскаго м., а другой терялся въ пескахъ у морскаго побережья. Такъ было еще въ тридцатыхъ годахъ нынѣшняго вѣка, но нынѣ въ Мокромъ Баксай бываетъ вода только недалеко при отдѣленіи его отъ Урала, а далѣе онъ представляетъ сухое русло, а Курхайское морцо уже не имѣетъ связи съ Богатымъ Култукомъ и Каспійскимъ моремъ.

(Шаллаевъ, II, ч. 1-я, с. 434; В. ст. Астрах. г., с. 37; Дамлевскій, въ Вѣст. о соот. рыбол. въ Россіи, III, 5).

Мокрыя горы, иначе *Караичъ*—горы въ Маломъ Кавказѣ, составляющія часть хребта *Гирмитюль*; онѣ отдѣляютъ *Лорійскую* степь отъ Шурагельскаго уч. Мокрыми названы русскими по ихъ физическому свойству; переездъ черезъ нихъ не представляетъ почти никакихъ затрудненій по ихъ крутизнѣ, но затрудняется по шломоту свойству грунта, ихъ покрывающаго. Самыя верхи хребта идутъ не гребнемъ, а пологими скатами и по причинѣ медленнаго таянія снѣга на немъ образуются болотистыя пространства, которыя не пересыхаютъ почти въ продолженіи цѣлаго лѣта. Черезъ нихъ проходитъ кратчайшая дорога изъ Тифлиса въ Александрополь, черезъ селен. *Вангичетъ*. Оживѣ этой дороги хребетъ быстро возвышается. Далѣе онъ извѣстенъ подъ именемъ *Джаджурскихъ* горъ (см. это сл.).

(В. Ст. Эриван. г., с. 18; Обзоръ влад. въ Кавказѣ, ч. II, с. 299; Гагенштеръ, нов. очерки Закавказья, шломотъ и почва, с. 16).

Мокша, р., Пензенской и Тамбовской г-ин, лѣв. пр. Оки. Береть начало въ Мокшанскомъ у., 15 вер. выше Мокшана, изъ трехъ родниковъ; направляется сначала къ с. до Мокшана, потомъ къ з.-с.-з. до Усть-Кармиша, отсюда къ с., сохраняя это направленіе, за исключеніемъ дуги между Наровчатомъ и Троицкомъ, обращенной выпуклостью къ в., до устья р. Уркага; отсюда къ з.-ю.-з., за исключеніемъ обращенной выпуклостью къ сѣв. обширной дуги, въ началѣ которой стоитъ Темниковъ. Дл. теч. 375 вер. Средняя шир. рѣки въ Пензенской г. 15 саж., при входѣ въ Тамбовскую 25, при с. Теикушевѣ 40 саж., а при впаденіи Цны 65 саж. Глуб. въ Пензенской г-ин отъ 1 до 3 ф., а въ Тамбовской отъ 3 до 5 ф. Русло песчаное, пороги въ нѣтъ; осва небольшие. Мелей въ судоходной части теченія немного, а именно въ Тамбовской г., Влатомскаго у., въ 30 вер. ниже с. Черныхъ, при с. Бутахъ, въ 4 вер. ниже Бутской мель Рогиневская мель и близъ Пятниковскаго ара, на такъ называемой Большой-лукѣ. Берега рѣки не высоки (15 до 20 ф. надъ ур. рѣки въ Тамбовской г.), но круты и глыбисты; грунтъ ихъ большею частью песчаный или глинистый. Теченіе извилисто. Рѣка замерзаетъ въ концѣ октября, вскрывается въ концѣ марта. Уровень водъ во время разлива возвышается отъ 1½ до 3 саж. Разливы въ нѣкоторыхъ мѣстахъ чрезвычайно обширны, а именно при устьѣ Цны до 7 вер., а при Кадомѣ до 18 вер. Время весенняго разлива до 7 недѣль и въ это время судоходство наиболѣе значительно. М. судоходна отъ устья р. Иссы. Для пособія судоходству на верхней части Мокши находятся 7 подпорныхъ плотинъ, съ отводами, на коихъ устроены мукомольныя мельницы. Суда грузятся въ сс. Кондровкѣ, Ваевѣ, Красномъ-ярѣ, гор. Кадохѣ, въ сс. Черныхъ и Котельнѣ. На всѣхъ пристаяхъ М. въ 4 лѣтіе 1859—62 г. грузилось сред. числомъ ежегодно груза 988,038 пуд. на 622,685 р., въ томъ числѣ: хлѣба 539,384 п. на 256,473 р., льнянаго сѣмени 115,134 пуд. на 107,253 руб., металловъ 152,336 п. на 71,684 р. и глѣса на 33,980 р. Но еще важнѣе для судоходства тѣ грузы, которые выходятъ въ Мокшу съ Цны, а именно въ томъ 4-лѣтіе средн. числомъ ежегодно 6,945,878 пуд. на 5,232,650 руб., а всего на Мокшѣ съ Цною 7,873,911 пуд. на 5,855,335 р. Шрит.: Аясъ, Скачки, Муромка, Атмисъ, Ломовъ, Мокрая Панжа (глы.), Иса, Сивинь, Варма, Уркагъ, Шавецъ (пр.), Урей,

Аксель (дѣв.), Сатисъ, Сарма (пр.), Ужовка (дѣв.), Варнава, Еремша (пр.), Вадъ, Цна (дѣв.).

(Storch, B. R., VII, 21; Müller, Stromausst. d. Wolga, p. 280; Stuckenberg, Hydgr., V, 474; В. Ст. Пензенской г., с. 15; Тамбовской, стр. 10; Ж. М. В. Д. 1836, XIX, 34, 1838, XXXI, 9; Вибетъ, въ Фролова наг. землев., I, 426; Обз. внутр. суд. Росс. Им., 1831, с. 538, 1, 109; Феостытова, рукопис. глвр. опис. Тамбовс. г.).

МОЕША, село (каз.), Самарской г., Николовскаго у., въ 135 в. отъ у. г-да, при р. Вязовкѣ, по дорогѣ изъ Уральска въ Самару. Ч. ж. 2,252 д. об. п., 225 дв.

МОЖПАЛЕЙ, село (каз.), Пензенской г., Саранскаго у., въ 38 в. отъ у. г-да. Ч. ж. 1,509 д. об. п., 210 дв.

МОЕШАНСКІЙ лѣсъ, Тамбовской губ., тянется вдоль по теченію р. Мокши отъ Краснослободскаго у. Пензенской губ. до границъ Владимірской. Большая часть его находится въ вѣдѣніи Морскаго Министерства и въ немъ заготавливаютъ значительное количество дуба для постройки кораблей. Крестьяне Темниковскаго у. дерутъ здѣсь лыко, дѣлаютъ деревянную посуду, также гонятъ смолу и деготь. (В. Ст. Тамбов. губ., 78).

МОКШАНЪ, уѣздный городъ Пензенской г.

I. Г-дъ, водъ 53°26' с. ш. и 62°16' в. д., въ 40 в. къ с.-з. отъ Пензы по Московскому почтов. тракту, при р. Мокшѣ; къ городу примыкають слободы Конная и Пѣшая. Полагають, что на мѣстѣ Мокшана еще въ IX в. стоялъ Мещерскій городокъ Мурундза. Нынѣшній городъ построенъ въ 1535 г. и, находясь на границѣ Мещерской земли съ степями Кубанскихъ татаръ, имѣлъ первоначально значеніе передоваго укрѣпленія, управлялся особыми воеводами и былъ обнесенъ крѣпостію, рвомъ и валомъ, конхъ остатки сохранились донныя. Въ 1717 г. городъ выдержалъ осаду отъ Кубанскихъ татаръ и калмыковъ. Въ 1708 г. Мокшанъ присланъ къ Казанской губерніи, въ 1719 г. вошелся въ Пензенской провинціи, въ 1780 г. назначенъ уѣзднымъ городомъ Пензенскаго нахѣстничества, въ 1798 г. присоединенъ заштатнымъ городомъ къ Саратовской г., въ 1801 г. отписанъ къ Пензенской г. и въ 1803 г. назначенъ снова уѣздн. городомъ этой губерніи. По свѣд. за 1864 г. ч. ж. въ городѣ 8,900 д. об. п. (4,613 м. п.), изъ конхъ почти гражданъ и купцовъ 282, мѣщанъ 1,506, казен. крестьянъ 6,075. Жители почти всѣ православные. Въ 1864 г. въ городѣ находилось 7 церквей (6 камен.); при кладбищенской церкви существовалъ мужской *Казанскій Богородицкій* мон., построенный въ 1700 г.,

а упраздненный въ 1768 г.; кромѣ того близъ города находился *Казанскій* женскій мон., въ 1764 г. упраздненный; нынѣ въ г-дѣ находится *Успенская* женс. община, въ коей было въ 1864 г. 47 инокинь; община открыта только въ 1862 г. Домовъ 1,366 (16 кам.), лавокъ 30, городская больница, уѣзд. и приход. училища. Городъ имѣетъ во владѣніи 1,581 дес. земли и 4 водян. мельницы; городской доходъ на 1862 г. исчисленъ въ 4,138 р. Большая часть жителей занимаются хлѣбопашествомъ, ремесленная же и заводская промышленности весьма незначительны; въ 1864 г. всѣхъ ремесленниковъ было 123 (75 мастеровъ). Заводовъ 5, изъ конхъ 4 поташныхъ и 1 канатный (по свѣдѣн. городской комисіи 1861 г. въ городѣ было 10 крупчатокъ, 9 маслобоенъ, 3 салотопен. зав., воскобойный, 5 овчинныхъ, 3 сыромятныхъ, 7 красильныхъ, 5 кирпичныхъ и 4 поташныхъ). Торговля г-да незначительна; мѣстные купцы торгуютъ преимущественно хлѣбомъ, поставляемымъ частію на винокуренные заводы, дегтемъ, солью и разными продуктами сельскаго хозяйства. Изъ 45 купцовъ, объявившихъ капиталы по 3 гильдіи на 1862 г., торговали на мѣстѣ только 15, въ уѣздѣ 10, остальные въ разныхъ мѣстахъ. Базары собираются по средамъ и субботахъ, ярмарки бывають 8 и 20 іюля, 22 октября, но они по оборотахъ маловажны; въ 1862 г. на нихъ было привезено на 26 т. р., продано на 15 т. р.

(Strahlenberg, d. N. u. O. Europa, p. 401; Falk, B., I, 63; Фалькъ, въ Полн. собр. учен. записк., т. VI, стр. 31; Истор. Рос. Іерар., ч. V, ст. 91; Müller, Stromausst. d. Wolga, p. 471; В. Ст. Пензен. г., с. 89; Город. насел., ч. III, с. 399; Жил. сос. город., II, тетр. XXVII, с. 15; Пав. на. Пензен. г. на 1864 г., с. 6, 53, 98).

II. *Мокшанскій* уѣздъ лежитъ въ среднѣй губ. Простр. его, по Швейцелеру, 53 кв. г. м. или 2,567 кв. в. Площадь у-да имѣетъ мѣстоположеніе вообще холмистое и пересѣченное долинами небольшихъ рѣчекъ; наиболѣе возвышенная часть есть водораздѣлъ, отдѣляющій притоки р. Мокши (Окской системы) отъ притоковъ р. Суры (Волжской); водораздѣлъ этотъ представляется въ видѣ болѣе или менѣе возвышенныхъ холмовъ. Почва уѣзда преимущественно черноземная, только по р. Азясь встрѣчаются песчаные мѣста. Западная часть уѣзда орошается р. *Мокшею* съ притоками, изъ конхъ болѣе другихъ значительны *Азясь*, *Скачки* и *Муромка*, въ вост. проходитъ р. *Сура* и притоки ея *Шушка*, *Шелетма* и *Марданка*. М., берущая начало въ у-дѣ, не судоходна и не силавна; Сура же, протекающая вдоль всей в. границы, и отдѣляющая отъ Городищенскаго у., судоходна на

всѣмъ протяженіи. Пристанн на Сурѣ въ предѣлахъ уѣзда находятся при *Вазержахъ*, *Прокази*, *Усть-Шукшѣ* и *Кутлинскомъ*; съ этихъ пристаней, въ навигацію 1862 г., отправлено всѣхъ товаровъ 225,896 п. на 124,367 р., изъ нихъ хлѣба 15,800 п. на 5,459 р., спирта на 97,908 р., поташа 21,000 п. на 21,000 р.; разгрузки на р. Сурѣ не бываетъ. Озера лежатъ всѣ въ долинѣ р. Суры и въ собственномъ смыслѣ составляютъ ея безчисленные заливы; болота встрѣчаются рѣдко и занимаютъ небольшія пространства; они преимущественно находятся въ долинахъ р. Мокши, выше Мокшана, и р. Шукши. Лѣсомъ уездъ бѣденъ. Подъ лѣсами полагаютъ (В. ст. Пензен. г., изд. 1849 г.) 57 т. дес., т. е. 21% всего пространства; казенныхъ лѣсовъ въ 1858 г. было 8,755 десят. изъ 29,770 дес. всѣхъ каз. земель, т. е. до 30%; лѣса преимущественно листовенной породы и раскинуты небольшими рощами; въ строевомъ лѣсѣ повсемѣстно ощущается недостатокъ и его привозятъ изъ сѣв. части губерніи. Ч. ж. въ уездѣ въ 1864 (безъ города) 95,488 д. об. п. (47,142 м. п.), съ городомъ на 1 кв. м. по 1,970 д. об. п. Въ числѣ жителей: дворянъ 195, крестьянъ казен. 2,945, вышедш. изъ крѣп. завнс. крестьянъ 84.416. Неправославныхъ: раскольниковъ 1,351, магометанъ 1,065. Магометанскую вѣру исповѣдуютъ татары, живущіе въ с. Сингоровѣ, на лѣв. бер. Суры, близъ устья р. Шукши. Въ 1864 г. въ уездѣ находилось правосл. церквей 67, магометанскихъ мечетей 2. Уездъ раздѣленъ на 2 стана; вышедш. изъ крѣп. завнсим. составляютъ 21 волость, 141 общество (207 владѣльцевъ). Жители размѣщаются въ 170 поселкахъ, изъ коихъ селъ 64, селець 26, деревень 77, выселокъ 3; селеній, нѣмощныхъ отъ 1 до 1½ т. д. об. п. жителей, 11, свыше 1½ т. д. об. п.—6, именно *Проказна* 1,862 д. об. п., *Ломовка* 1,717, *Чернозерье* 1,621, *Михайловское* 1,590, *Царевщина* 1,524 и *Скачки* 1,504. По роду занятій жителей, уездъ принадлежитъ къ числу чисто земледѣльческихъ; особенно развиты здѣсь хлѣбопашество, скотоводство и пчеловодство. Подъ пашнями до 154 тыс. десят., т. е. около 56% всей площади; сѣютъ преимущественно овесъ и рожь, пшеницы же и другихъ хлѣбовъ производится немного. Избытокъ хлѣба идетъ частью на выкуреніе, частью на пристани р. Суры и въ Моршанскъ. Въ періодъ винокуренія 1862—63 г. винокуренными заводами потреблено разной муки 152,928 пуд. Главные промыслы:

добываніе поташа изъ соломы и сорныхъ травъ, бурлачество по р. Сурѣ, извозъ купеческихъ товаровъ къ пристанямъ, содержаніе постоянныхъ дворовъ. Въ 1864 г. въ уездѣ находились 100 заводовъ и промысл. заведеній, изъ нихъ салотопен. 19, кожвен. 4, поташ. 7, свеклосахар. 1, маслостойныхъ 40, канатныхъ 9, винокуренныхъ 3, солодовенныхъ 2, кирпичныхъ 23, гончарныхъ 2. Всѣ эти заводы незначительны и нѣмощны характеръ простыхъ домашнихъ заведеній; исключеніе составляютъ свеклосахарный зав. въ с. *Михайловкѣ* (Озаревича), на которомъ въ 1860—61 г. выдѣлено сахарнаго песка 3,780 пуд. и 3 винокуренныхъ, находящихся въ с-дѣ *Хлыстовкѣ* (Никольскій, г-жи Рейснхъ), въ с. *Городскомъ-Азяскѣ* (Дмитріева) и *Елизинѣ* (Екатерпнинскій г. Потулова); на нихъ въ 1862—63 г. выкурено 53,191 вед. безводн. спирта (въ Хлыстовкѣ 12,552 ведра, Азяскѣ 14,286 и Елизинѣ 26,352). Ярмарки въ уездѣ бываютъ въ сс. *Царевщинѣ* (Никольская), *Плесь* (Вознесенская), *Ломовкѣ* (Казанская) и *Холменскѣ* (въ 9-ую пятницу по Пасхѣ). Всѣ оныя маловажны; въ 1862 г. на нихъ привезено на 5,350 р., продано на 2,940 р.

(См. Пензенская губ.).

Мокшевка: 1) мѣст. (влад.), Черниговской г., Шужинскаго у., въ 45 в. отъ у. г-да, при р. Переводѣ. Ч. ж. 1,655 д. об. п., 227 дв., церковь, 2 ярмарки, винокуренный зав., на которомъ въ 1862—63 г. выкурено 11,709 ведръ алкоголя.

2) *М. Большая*, слобода (влад.), Земля Войска Донскаго, округа Донецкаго, при р. Ольховой, въ 150 в. отъ ст. Клеменской. Ч. жит., по свѣд. 1859 г., 2.144 д. об. п. (1,809 м. п.). Дворовъ 294. Ярмарокъ 2.

Молвирино, село (влад.), Костромской губ., Буйскаго у., въ 40 в. отъ у. г-да, при рр. Шачѣ и Воложницѣ. Ч. ж. 1,271 д. об. п., 280 дв., 2 церкви, изъ коихъ Воскресенская постр. въ 1690 г., а другая единовѣрческая; базары, ярмарка 15 июня. Жители этого села занимаются скупкою по селамъ льна, который перепродаютъ въ Вологду, а также изготовленіемъ шляпъ. Въ этомъ селѣ родился О. И. Колмисаровъ, избранный Провидѣніемъ для того, чтобы отвратить руку убійцы, покушавшагося на жизнь Императора Александра II. (Штукенбергъ, Труды, Костромск. губ. с. 20; Вѣдом., Стат. опис. Костром. епархіи, с. 231).

Молвоптицы, село (каз.), Новгород. г., Демьянск. у., въ 30 в. отъ у. г-да, при р. Шеберихѣ. По писцовымъ книгамъ 1495 г. находи-

лось въ Деревской пятинѣ и составляло волость вел. князя. Ч. ж. 304 д. об. п., 59 дв. и церковь Благовѣщенія, существующая съ 1795 г. Здѣсь прежде находился *Пречистенскій* муж. мон., уже существовавшій въ XVI в. Въ 1583 г. Литовцы разорили его до основанія. Вскорѣ же обитель была возобновлена, но по недостаткамъ средств не могла сохранять самостоятельнаго существованія, почему въ 1675 г. отдана въ вѣдѣніе Антоніева Римлянина монаст. Но и это не могло его возстановить; онъ еще до изданія штатовъ (1764) былъ обращенъ въ приходскую церковь.

(Истор. Рос. Іерар., ч. V, с. 94—96; Памят. кн. Новоросл. г. на 1858 г., прилож., с. 23; Зап. И. Р. Геогр. Об., кн. VIII, стр. 178, прилож. 207; Озеряковскій, Пут. на озеро Салигеръ, 77).

Молдаво-Валахи или *Румыны*, романское племя, обитающее въ русскихъ предѣлахъ въ обл. Бессарабской, г-хъ Подольской, Херсонской и Екатеринославской, а въ русскихъ предѣлахъ: а) въ Дунайскихъ Княжествахъ—Молдавіи и Валахіи, гдѣ они составляютъ преобладающую массу населенія и въ Сербіи, гдѣ они составляютъ еще значительную примѣсь, б) въ Австрійскихъ владѣніяхъ: въ Трансильваніи, Венгріи и Буковинѣ. Въ русскихъ предѣлахъ главная масса Молдаво-валаховъ находится въ Бессарабіи, гдѣ они составляютъ 56% населенія, а именно по 1859 г. 515 т. д. об. п. (въ Кишиневскомъ у. 135 т., Оргѣвскомъ 92 т., Яскомъ 78 т., Сорокскомъ 78 т., Бендерскомъ 85 т., Хотинскомъ 41 т., Аккерманскомъ 34 т.). Въ *Подольской* г-и Молдаво-валахи составляютъ менѣе 2 $\frac{1}{2}$ % населенія, а именно, по свѣдѣн. 1859 г., 41,800 д. об. п. (въ Балтскомъ 26 т., Ольгопольскомъ 12,200, Ямпольскомъ 3,600). Въ *Херсонской* г-и Молдаво-валахи составляютъ до 8 $\frac{1}{4}$ % населенія, а именно по свѣдѣніямъ 1851 г. 84,000 д. об. п. *) (въ Елизаветградск. у. 30 т., Тираспольскомъ 25 т., Анавьевскомъ 15 т., Александрійскомъ 7 т., Херсонскомъ 4 т., Одесскомъ 3 т.). Въ *Екатеринославской* г. Молдаво-валахи составляютъ немого болѣе 1% населенія, а именно по свѣд. въ 1859 г. до 12,000 д. об. п. (въ Бахмутскомъ у. 8,750, Славносербскомъ 2,500, Екатеринославскомъ 670). Такимъ образомъ вся численность Молдаво-валаховъ въ предѣлахъ Русской имперіи доходитъ до 653 т. д. об. п. Если цифру эту присовокупить къ численности Молдаво-валаховъ въ Австрійской импе-

*) Не измѣняемъ этой цифры, потому что имѣемъ причину сомнѣваться въ ея увеличеніи съ 1851 по 1859 г.

ріи (1,680,000 об. п.) и Дунайскихъ княжествахъ (въ Молдавіи и Валахіи до 4 мил., въ Сербіи 100 т.), а также Македоно-валаховъ въ Турціи (до 300 т. въ Македоніи, Албаніи Эссалии), то общая численность Молдаво-валаховъ или Румыновъ опредѣлится свыше 7,730,000 д. об. п. Полагаютъ что Молдаво-валахи суть потомки древнихъ даковъ (Гетовъ) и находятъ даже большое сходство въ чертахъ Молдаво-валахскихъ простолюдиновъ съ изображеніями древнихъ даковъ на Траяновой колоннѣ. Въ такомъ случаѣ Молдаво-валахи суть единственный остатокъ древняго еракійскаго племени, сильно смѣшавшійся съ римскими дунайскими колонистами. М.-валахскіе простолюдины въ своемъ физическомъ типѣ отличаются съ перваго взгляда отъ сосѣднихъ съ ними народовъ, какъ-то венгровъ, славянъ, нѣмцевъ, грековъ и пр. Молдаво-валахи обыкновенно имѣютъ ростъ болѣе средняго, худощавы и дурно сложены. Черты ихъ лицъ нерѣдко красивы, носъ съ горбомъ, темныя глаза, волнистые или курчавыя черныя волосы; обычное ихъ выраженіе хитрое и боязливое. Нарѣчіе Молдаво-валаховъ есть смѣсь римскаго (*Romana-rustica*) со множествомъ другихъ языковъ. Тунманъ нашелъ что половина Молдаво-валахскихъ словъ заимствована изъ латинскаго языка, а другая изъ греческаго, готскаго, турецкаго, но въ особенности славянскаго. Латинскія слова приближаются весьма часто къ внѣшнимъ итальянскимъ формамъ. Русскіе Молдаване сохранили свой языкъ, но славянскую свою азбуку въ Херсонской и Екатеринослав. г-яхъ измѣняютъ въ русскую. Всѣ Молдаво-валахи въ русскихъ предѣлахъ исповѣдуютъ православную вѣру; только между австрійскими Молдаво-валахами до 30% принадлежать къ уни. Мол. человекоеклюбивы, кротки, боязливы, но вмѣстѣ съ тѣмъ характеризуются склонностью къ лѣности. Одежда ихъ состоитъ у мужчинъ изъ чемарокъ синяго цвѣта и коротенькъ сюртуковъ, а лѣтомъ изъ полупелюковыхъ халатовъ, а женщины одѣваются подобно русскимъ мѣщанкамъ; только на голову надѣваютъ красную суконную или полубархатную шапочку. Лица Молдаво-валаховъ отличаются чистотой. Въ Бессарабіи Молдаво-валахи живутъ съ незапамятныхъ временъ и составляютъ самое коренное населеніе этой страны, изъ которой они мало по малу перешли черезъ Днѣстръ въ Подольскую г-ю и Новороссійскій край. Первые наши свѣдѣнія о переходѣ Мол.-валаховъ въ русское подданство относятся къ 1707 г.,

когда именитымъ Указомъ Петра Вел. была образована Волохская хоругвь. Въ 1711 г. кн. Кантамиръ переселился въ Россію, по однимъ свидѣніямъ съ 448, а по другимъ съ 4000 молдаво-валахами. Въ указѣ 25 авг. 1740 упоминается уже вмѣстѣ съ сербскимъ гусарскимъ полкомъ о волохскомъ корпусѣ. Въ 1753 г. Волохи съ Болгарами, увлеченные призывомъ сербскаго полковника Хорвата, вышли, въ числѣ 620 семействъ, въ Новороссійскія степи, гдѣ образовали земледѣльческія поселенія. Но въ особенности значительно было переселеніе въ 1759, когда Волохи переходили изъ Польши цѣлыми слободами. Наконецъ послѣднее значительное переселеніе Молдаво-Валаховъ въ Новороссійскій край происходило между 1791 и 1801, причемъ 26 молдавскихъ боярамъ было раздано 200 т. дес. въ Тираспольскомъ и Анапьевскомъ уу. Подольскіе Молдаво-Валахи поселились въ Подолію еще во времена Польскаго владычества.

(Смалковскій, Ист. Новоросс. кр., I, 22, 29; его же, Ст. об. Новорос. кр., I, 233; его же, истор. Новой сѣчи, III, 70; его же, Болгар. кол. въ Бессар., с. 27; В. ст. Бессар. об., а. 100; Вапугъ, мат. для ст. Бессар. обл., 131; Сп. нас. м. Бессар. об., XIX; В. ст. Подольс. г., с. 78; Лебедичъ, въ З. Г. О. 1861, III, 128; В. ст. Хоросо. г., с. 91; Шидякъ, для ст. Херс. г., I, 463, 507; В. ст. Екатеринос. г., с. 96; Павловичъ, мат. для ст. Екатеринос. г., с. 121; Сп. нас. м. Екатеринос. г., стр. XXIV; В. Г. О. 1857, кн. II, отд. 5-е (въ котор. особ. Анкершанс. Молдавалъ); Въз. втор. отд. Акад. Н., III, N 61, с. 166, прилч., Frichard, Naturgesch. d. menschl. Geschl., III, Th. I, p. 533, 564; Brachell Stat. d. östr. Monarch., p. 66; Кеннепа, рудн. матеріалы).

Молебна, гора, на р. Чусовой, Пермской г., Кунгурскаго у., близъ дер. Казаевой. Названа такъ потому, что Чудь здѣсь приносила свои жертвы. На поверхности ея видны остатки рва, окружавшаго чудскія жилища и мѣста для жертвоприношеній.

(Взв. Археол. Об., ч. VIII, с. 220).

Молебскіе, горные заводы Пермской г., Красноуфимскаго у., по рч. Молебкѣ.

1) *Молебскій* вспомогательный желѣзодѣл. заводъ, Верхнеисетскаго округа, граф. Стенбокъ-Ферморъ, основанъ только въ 1861 г.

2) *Молеб.* чугуноплавильный и желѣзод. заводъ, товарищ. Сузсунскихъ горныхъ завод., и съ августа 1863 г. находится въ казенномъ управленіи, до продажи съ публичнаго торга, расположенъ во 105 в. отъ Красноуфимска, при впаденіи рч. Молебки въ Силву. Заводъ основ. въ 1787 г. Демидовымъ на землѣ коротколенной у татаръ. Получаетъ руду съ своихъ рудниковъ, расположенныхъ на собственныхъ и пустопорожныхъ государственныхъ земляхъ; руда состоитъ изъ бурыхъ глинистыхъ и магнитнаго желѣзняковъ. Въ 1863 г. дѣйствующихъ рудниковъ считалось 46. Въ

1862 г. на заводѣ проплавлено руды 227,667 п., въ 1863 г. 296,165 п., изъ нихъ выплавлено чугуна изъ доменъ въ 1862 г. 75,776 пуд., въ 1863 г. 112,336 пуд., выдѣлано желѣза въ 1862 г. 15,657 пуд., въ 1863 г. 27,007 пуд. Рабочихъ было въ 1862 г. 300, въ 1863 г. 558. Въ заводѣ ч. ж. 3,226 д. об. п. (по приходск. списк. 1858 г.), православная и единовѣрческая церкви, аптека.

(Молеб., Пермск. губ., ч. II, с. 238; В. Стат. Пермс. губ., табл. N 17; Памят. кн. для горныхъ людей 1862 и 1863 год.; Сборникъ Стат. свѣд. по горной части на 1864 и 65 год.).

Молзино или *Монзино*, дер. (вл.), Московской г., Богородскаго у., въ 5 в. отъ у. г-да. Ч. ж. 413 д. об. п., 52 дв. и 2 шелковыхъ фабр. (Никифорова и Курианова), на которыхъ въ 1862 г. выдѣлано бархату, шелковыхъ платковъ, поплину и др. на 167 т. р., при 156 рабочихъ.

(Указатель С.-Петербур. выставки ман. произв. въ 1861 г., с. 162).

Моллера: 1) зал. на зап. берегу южн. острова Новой Земли, въ Сѣверномъ ок., Архангельской г., вдается въ землю между мысами Сѣв. Гусинимъ и Бритвинимъ къ в. на 18 вер.; шир. между мысами болѣе 50 в. въ направл. отъ с.-с.-в. къ ю.-ю.-з. Въ берегахъ его, особенно въ восточномъ, заключается множество меньшихъ губъ, изъ конхъ нѣкоторыя имѣютъ хорошія становища. Берега залива окружены множествомъ рифовъ и каменистыхъ банокъ. Въ заливѣ находятся 8 острова *Бармакулы*, *Храмцова*, *Полукетовъ*, изъ заливовъ замѣчательнѣе *Пуговой*. Названіе Моллера, заливъ получилъ отъ капитана Лятке въ 1822 г.

(Лятке, 4-кр. пут., I, 318; Зап. Гид. Деп., II, 99, III, с. 128).

2) зал. на с.-з. берегу полуострова Аляски, между мысами Кутузова и Рожнова; служитъ въ этомъ мѣстѣ полуо-въ до 20 вер. Весь заливъ имѣетъ шир. въ устьѣ болѣе 10 верстъ, и на столько же углубляется къ ю. въ землю. Входъ въ него съ западной стороны образуется восточною оконечностью о-ва *Критскаго* (56° с. ш. и 116°59' в. д.), который протягивается вдоль берега на 16 в.; проливъ, отдѣляющій его отъ материка, вер. 2¹/₂ шир. и такъ мелководенъ, что въ большіе отливы, онъ почти долженъ осмыкать. Большая часть залива Моллера покрыта мелями, въ малую воду частью осыхающими; но въ ю.-в. его углу составилась бухточка съ достаточною глубиною для всякаго рода судовъ, прикрытое съ моря выдающеюся къ ю. кошкою, оконечность которой лежитъ отъ о-ва *Критскаго* въ 13 вер. Это единственная по всему сѣв. берегу Аляски гавань. Она имѣ-

еть около $1\frac{3}{4}$ вер. дл. и шир. и глуб. отъ 5 до 9 саж.; грунтъ иль. Горы, не весьма высокія, подходятъ здѣсь вплотъ къ берегу гавани и окружають всю губу; узкость земли не оставляетъ здѣсь мѣста низменной тундры, разстилающейся въ другихъ мѣстахъ между подошвою горъ и моремъ. Въ заливѣ семь островковъ, небольшой длины называемый *Волчий*. Въ заливѣ Моллера впадаютъ двѣ рѣчки, замѣчательныя по особенной величинѣ и глубинѣ. У одной стороны находятся озера, изобильныя лебедами. Къ ю. отъ гавани Моллера, по словамъ промышленниковъ, есть горячіе ключи.

(Латке, пут. отд. морех., 371; Венианинова, зап. I, 303; Grewingk, в. Verh. d. minner. Ges., 1848—49 p., 128, 134).

Молога, р., Новгородской, Тверской и Ярославской г-ий, лѣв. пр. Волги. Беретъ начало въ Бѣжецкомъ у., въ болотистой Тресненской г-ской дачѣ. Напр. сначала на в.; отъ села Присѣкъ мимо Бѣжецка на с.-с.-з. отъ устья Могочи на ю.-з., между устьями Волчины и Кобожи, не принимая въ соображеніе весьма большіе извилины, на с., между устьями Кобожи и Чагодоши на с.-в. и наконецъ отъ устья Чагодоши до устья на ю.-з. Дл. теч. около 550 вер. (по однимъ свѣдѣніямъ 520, по другимъ 575 вер.). Верховье М. отъ истока до устья р. Могочи характеризуется тѣмъ, что берега ея на этомъ протяженіи низки и болотисты и рѣка образуетъ цѣлый рядъ озеръ, изъ коихъ Верстово самое значительное. Шир. рѣки отъ 10 до 30 саж. Отъ устья Могочи М. становится сплавномъ, берега ея дѣлаются высокими и крутыми; правый берегъ командуетъ лѣвымъ. Сначала они состоятъ изъ песчаныхъ наносовъ, у Теребени и Спаса-Забережья становятся пологими, а ниже Гузѣва снова высокими и обрывистыми. Отъ Верхнихъ Пороговъ до Боршова они скалисты и состоятъ изъ известняковъ. Шир. рѣки отъ 30 до 50 саж. Глуб. отъ 2 до 3 арш. но у с. Топольскаго, въ такъ называемомъ Топольскомъ омутѣ, до 4 саж. Въ предѣлахъ Новгородской г. шир. М. еще увеличивается и простирается отъ 60 до 100 саж., а глуб. отъ $1\frac{1}{2}$ до 2 саж. Берега здѣсь уже не высоки, но круты и состоятъ изъ песчаныхъ наносовъ. Отъ Устюжны рѣка становится судоходною, а отъ устья Чагодоши входитъ въ Тихвинскую систему. Отсюда берега рѣки низки, но круты, правый выше лѣваго; шир. рѣки отъ 60 до 100 саж. Отмели и пороги, въ этой части теченія слѣдующіе: 1) *Леонтьевскія* мели въ 2 вер. ниже Чагодоши имѣ-

ють $17\frac{1}{2}$ саж. дл. и открываются въ межонное время; 2) *Пончискія* мели въ 10 вер. ниже предыдущихъ простираются на 11 саж. и существуютъ постоянно; 3) *Ванскія* мели въ 13 вер. ниже Пончискъ простираются на 15 саж. и существуютъ постоянно; 4) *Шлемицкіе* пороги въ 3 вер. ниже Ванскихъ мелей и въ 2 ниже Моденскаго зашт. монастыря, и простираются на 2 вер.; 5) *Глинецкіе* и *Бровицкіе* пороги и каменные гряды 2 в. ниже конца предыдущихъ простираются на 4 в.; 6) *Резинская* мель въ 30 в. ниже г. Весегонска, имѣетъ 15 саж. дл.; 7) *Бляжнинская* каменная гряда и песчаная мель въ 8 в. ниже предыдущей, на самой границѣ Тверской и Ярославской г-ий, имѣетъ протяженія 150 саж.; 8) *Себловская* и *Лемановская* каменные гряды въ 2 вер. ниже предыдущей имѣютъ 20 и 35 саж. протяж., но судоходству совсѣмъ не препятствуютъ; 9) *Перемутскій* порогъ 5 в. ниже послѣдней гряды, имѣетъ 8 саж. дл., но судоходство затрудняется только въ скудные водою годы; 10) *Залужская* каменная гряда 8 вер. ниже порога, имѣетъ 30 саж. протяж., но судоходству не препятствуетъ; 11) *Старохолотская* песчаная гряда 5 вер. ниже предыдущей при селѣ Борисоглѣбскомъ, съ естественными воротами, черезъ которыхъ суда проходятъ безпрепятственно; 12) *Плесинская* мель, 36 вер. выше устья Мологи, открывається только въ межонное время на 300 саж.; 13) *Фефеловская* песчаная гряда 10 вер. выше устья, имѣетъ протяж. 300 саж., но судоходству не препятствуетъ. Собственно на пристаняхъ р. Мологи грузятся клади 1,180,914 пуд. на 730,658 р., въ томъ числѣ хлѣба 435,795 п. на 362,200 р., металловъ 63,550 п. на 111,848 р., лѣса на 64,692 р., сала 12,308 п. на 62,156 р., кожь на 9,442 р., соли 6,777 п. на 3,866 р. Но цифры эти выражаютъ только часть значенія Мол. для судоходства, такъ какъ по М., на протяженіи 195 вер., проходятъ всѣ суда слѣдующія по Тихвинской системѣ. Прит.: *Береза*, *Сосница*, *Моюча*, *Мелеча*, *Теша* (пр.), *Рѣчица*, *Волчица*, *Кеза* (лѣв.), *Тополка*, *Ратня* (пр.), *Сыровожа*, *Полонуха* (лѣв.), *Семутана* (пр.), *Мелыня*, *Бирва*, *Колодня*, *Кобожа*, *Чагодоша*, *Шалочь* (лѣв.), *Рена*, *Кесма*, *Лама*, *Себла*, *Удрось*, *Ситъ*, *Кудона* (пр.), *Яна* (лѣв.), *Юча* (пр.).

(Озерцовскій, отъ С.-Пб. до Ст. Русы, с. 42; Storoh., RR., VII, 116; Engelhardt, Russ. Mac., I, 86; Пушкаръ, Новг. г., с. 60, 62; Бѣлова, пут. ввеч. отъ Москвы до Тв., с. 9; Müller, Stromlauf d. Wolga, p. 148; Stuckenborg, Hydr., V, 34; Сузд. деп., нов. оп. Тихвинс. сист., с. 1—31; В. ст. Тверс. г., стр. 31; Новгород., с. 41; Ярослав., с. 18; Преображенскій, Тверс. г., с. 53; Ж. М. В. А. 1834, XIX, 10; В. и Н. В., VIII, 104; Мат. для ст. Госуд. Ин., II, 23).

Молога, уѣздный городъ Ярославской г. I. Г-дѣ, подѣ 58°13' с. ш. и 56°7' в. д., въ 115 в. къ с.-з. отъ Ярославля, по С.-Петербургскому почтов. тракту, на довольно значительной возвышенности прав. берега р. Мологи, близъ соединенія ея съ Волгой. Мѣстность, орошаемая ннѣ р. Мологою и заселенная въ древности народомъ Весью, дѣлается, по лѣтописямъ, извѣстною съ 1149 г., когда она, входя въ составъ Ростовскаго княжества, была опустошена в. кн. Киевскимъ Изяславомъ Мстиславичемъ, во время вражды его съ кн. Ростовскимъ Юріемъ Долгорукимъ. Въ 1207 г. страна, по завѣщанію В. кн. Всеволода, досталась на долю его сына кн. Ростовскаго Константина, отъ котораго перешла, вѣсть съ Ярославлемъ, къ сыну его Всеволоду-Іоанну, и такимъ образомъ вошла въ составъ княжества Ярославскаго. Въ 1321 г., по смерти Ярославскаго князя св. Давида Теодоровича, Мологская сторона сдѣлалась особенно удѣльнымъ княжествомъ, доставшимся во владѣніе Михаилу, младшему сыну Давида Теодоровича; полагаютъ, что кн. Михаилъ поселился именно тамъ, гдѣ находится ннѣ городъ. По смерти кн. Михаила, Мологское княжество досталось старшему его сыну Теодору, который былъ уже въ нѣкоторой зависимости отъ в. кн. Московскаго Дмитрія Донскаго. Въ 1371 г. кн. Тверской, взявъ Мологу и выжегъ ея укрѣпленія. По смерти Теодора, въ 1408 г., Мологское княжество раздѣлилось между его тремя сыновьями Дмитріемъ, Иваномъ и Симеономъ; титулъ Мологскаго князя остался за Дмитріемъ, вѣтвь котораго пресѣклась въ 4-мъ колѣнѣ. При в. кн. Іоаннѣ III княжество вошло въ составъ Московскаго государства и было отдано въ помѣстье сыну его Дмитрію; въ это самое время Іоаннъ III перевелъ на устьѣ М. знаменитую ярмарку *Холопьяго* городка, находившагося на р. Мологѣ въ 60 в. отъ устья. На Холопьяго ярмарку еще въ XIV в. сѣзжались купцы нѣмецкіе и въ теченіи лѣта производили торговлю; по переводѣ ея на устьѣ Мологи ярмарка пользовалась до XVI в. большою извѣстностью, однакоже съ появленіемъ мелей на Волгѣ, препятствовавшихъ свободному плаванію, торговцы избрали для торговли на Волгѣ *Рыбную* слободу (ннѣ Рыбинскъ). Изъ описи 1676 г. видно, что Молога была въ то время дворянскимъ посадомъ и имѣла 125 дворовъ, изъ коихъ 12 рыбацкихъ, ловившихъ красивую рыбу по Волгѣ и Мологѣ для царскаго двора. До 1777 г. посадъ на-

ходился въ Угличской провинціи, а въ 1777 г. переименованъ въ уѣздн. городъ Ярославскаго намѣстничества. По свѣд. за 1864 г. ч. ж. въ городѣ 3,362 д. об. п. (1,658 м. п.), изъ коихъ купцовъ и почетн. гражданъ 292, мѣщанъ 2,282. Къ городу приписана еще съ XVII в. мѣщанская слобода *Горькая-Соль*, находящаяся въ 12 в. отъ города вверхъ по Мологѣ; въ ней 144 д. об. п. мѣщанъ. Почти всѣ жители православные. Въ 1864 г. въ городѣ находилось церквей 4, изъ нихъ соборъ Воскресенія І. К. основ. въ 1767 г. *Афанасіевскій* заштатный женскій монас. (см. это сл.), въ коемъ 3 церкви, изъ нихъ Св. Духа постр. въ 1788 г., Св. Троицы въ 1826 г. и Успенія въ 1840 г. Домовъ 674 (камен. 16), 89 лавокъ, 4 гостинницы, 10 постоянныхъ дворовъ, городская больница, уѣздное и приходское училища. Городъ имѣетъ во владѣніи 7,306 дес. земли, 4 дома, 63 лавки и рыбныя ловли; городской доходъ на 1862 г. исчисленъ въ 6,584 р. Главное занятіе жителей какъ въ самомъ городѣ, такъ и въ Горькой-Соли, состоитъ въ хлѣбопашествѣ, сплавѣ судовъ по р. Мологѣ и Волгѣ, работахъ на пристаняхъ, рыболовствѣ перѣкамъ; нѣкоторые занимаются постройкою барокъ; ремесленная же промышленность не развита, въ 1863 г. ремесленниковъ было 260 (112 мастер.); изъ нихъ 40 кузнецовъ. Заводская дѣятельность тоже ничтожна; въ 1861 г. въ городѣ были: табачная фабрика, выдѣлавшая 185 пуд. нюхательнаго табаку на 1,110 р., 2 сальновѣчные зав., выдѣлавшіе 450 пуд. свѣчей на 2,790 р., пивоваренный 2,200 ведръ пива на 1,320 руб. и солодовенный 425 четвертей на 1,700 р. Находясь при слияніи р. Мологи и Волги и при началѣ Тихвинской судоходной системы, М. имѣетъ значеніе передаточнаго пункта для мѣстныхъ произведеній, сбываемыхъ въ С.-Петербургъ и города, лежащіе по судоходному пути, а также для товаровъ, привозимыхъ съ Волги и изъ С.-Петербурга. Торговля по этому оживляется только во время навигаціи, когда производится нагрузка или разгрузка, кромѣ того, мимо идущія суда по Тихвинской системѣ даютъ не мало выгоды мѣстнымъ жителямъ; съ закрытіемъ навигаціи городъ пустѣетъ и торговля не отличается ничѣмъ отъ прочихъ незначительныхъ пунктовъ. По свѣдѣн. 1859 — 62 г. на пристани города среднимъ числомъ ежегодно грузилось 568,467 пуд. на 155,026 руб., изъ коихъ хлѣба 102,257 пуд. на 64,508 р.

(муки крупчатой и пшеничной 24,462 пуд., на 26,934 р., ячменя, овса, муки ржаной, солода 77,795 пуд. на 37,574 р.), холста и полотна на 4,338 р., мѣшковъ порожнихъ на 7,496 р., трѣпца на 1,274 р., масла коровьяго 2,194 пуд. на 12,227 р., яицъ на 11,227 р., кожъ на 2,623 р., желѣзныхъ издѣлій 10,336 пуд. на 20,107 р., лѣса и дровъ на 11,098 руб., смолы и дегтя 3,965 пуд. на 2,184 р. Мука пшеничная и крупчатая передѣлывается изъ пшеницы, привозимой съ Волги. Въ тоже время среднимъ числомъ ежегодно разгружалось 100,874 пуд. на 67,899 р., изъ нихъ хлѣба 42,514 пуд. на 29,488 р., (пшеницы 19,125 пуд. на 15,021 р., пшена 3,450 пуд. на 2,432 р., ржаной муки 16,355 пуд. на 9,906 руб., прочихъ хлѣбовъ 3,584 пуд. на 2,129 р.), спирта на 8,494 руб., соли 4,635 пуд. на 1,778 р., лѣса на 16,864 р., остальной грузъ состоялъ изъ мелочныхъ товаровъ. Въ 1864 г. выданъ торговыхъ свидѣтел.: купцамъ 1-й гильдіи 1, 2-й—74, на мелочный торгъ—365, для мѣщанскихъ промысловъ 382, прикащикъныхъ—20, и на развозный и равносный торгъ—3. Базары собираются по субботамъ; ярмарокъ 3: 17 января, въ среду на 4-й недѣлѣ великаго поста и 20 іюля; изъ нихъ въ 1863 г. привезено на 1-ю на 29 т. р., на 2-ю на 48 т. р. и на 3-ю на 567 р., продано на 1-ю на 8 т. р., на 2-ю на 16 т. р.

(Топогр. завѣс. 1771 г., с. 271, 278; Германъ, статист. опис. Ярослав. г., с. 21, 138; В. стат. обзор. Ярослав. г., с. 63, 103, 120; Сумароковъ, прог. по 12 губ., с. 314; Заблоскнн, Землеоп. Росс., т. IV, с. 26; Веккеръ, отъ С.-Петер. до Нижняго, с. 19, Судок. Дорож., изд. 1855 г., ч. II, поверств. опис. Волги, с. 12; Волга отъ Твери до Астр., отд. общ. Самолетъ, с. 66; Вейдгартъ, путев. по Волгѣ, II, с. 24; Троицкаго, истор. Мологской страны, княжествъ, въ ней бывшихъ, в г. Молога, въ Нам. кн. Ярослав. губер. на 1863 г., отд. II, с. 38 (съ ссылками на Караванна в лѣтописи); Город. посел., т. V, ч. 2, ст. 463 (сокращено изъ предлаущаго описанія); Звонков. сост. город. посел., ч. II, тетр. XLV, с. 14; Журавлевъ, путев. по Ярослав. г., с. 342; Крыловъ, ист. статист. обзор. Ярослав. епархіи, с. 429; Жур. Ш. В. Д. 1848 г., т. XXII, с. 319, 1851 г., т. XXXIII, ст. 422; Коммерч. газ. 1849 г., с. 31; Сборн. свѣд. в матер. по Мин. Финан., 1866 г., т. I, отд. 2, с. 22; Ярослав. губ. вѣдом. 1846 г., N 40, 1850 г., N 8, 28, 31, 39, 1851 г., N 8, 18, 1854 г., N 41—42).

II. *Мологскій уѣздъ*, въ западн. части губерніи. Простр. его, по свѣд. военно-топогр. съемки, 91,89 кв. м. или 4,446 кв. в. (по Швейцеру 99,32 кв. м. или 4,805 кв. в.). Площадь уѣзда раздѣляется теченіемъ р. Мологи на 2 части. Въ южной проходитъ на с.-п. возвышенность, которая къ сторонѣ Мологи, т. е. къ сѣверу, спускается уступами, къ югу же пониженіе ея почти незамѣтно; здѣсь около с. Брейтова замѣчательны холмы, которые тянутся съ зап.; вершины ихъ покрыты кустарникомъ, лощины же и

покатости ихъ заняты полями. Въ этой части почва преимущественно суглинистая и только къ берегамъ рр. Мологи и Волги становится песчаною. Вторая, т. е. сѣверн. часть, представляетъ низменную равнину, наполненную озерами и болотами и по большей части покрытую лѣсомъ; сѣверн. часть этого низменнаго пространства нѣсколько выше южной; особенно низменно пространство, лежащее между рр. Пунмою и Мологою, такъ что при разлитіи воды рр. Молога и Шексна сливаются вмѣстѣ (близъ с. Наволокъ). Населеніе въ этой части у-да весьма скудно, и богатство ея состоитъ въ лугахъ и лѣсахъ; почва преимущественно песчаная и болотистая. Изъ минеральныхъ богатствъ уѣзда замѣчательны болотная желѣзная руда и колчеданъ. По богатству болотной желѣзной руды замѣчательна низменность между дд. *Рыбковой* и *Большою Ремсою*, а колчеданъ добывается около с. *Шуморова*, въ количествѣ 5 т. пуд. въ годъ. Площадь уѣзда орошается р. Волгою и значительными ея притоками Мологою и Шексною. *Волга* протекаетъ по ю.-в. границѣ уѣзда отъ устья р. Сутки внизъ на 23 в. и отдѣляетъ собою уѣздъ отъ Рыбинскаго. Изъ притоковъ Волги значительны: *Шексна* и *Пунма*, протекающая по уѣзду на 30 в.; весною по ней производится сплавъ лѣса на сумму до 300 р. с., *Молога* и *Сутка*, служащая границею съ Мышкинскимъ у. Изъ этихъ рѣкъ особенно важны Молога и Шексна. *Молога*, входящая въ Тихвинскую систему, течетъ отъ з.-с.-з. къ в.-ю.-в. на протяженіи 89 вер.; въ нее впадаютъ: *Удрось* (дл. 45 в.), *Сить* (дл. 40 в.), *Будамъ* (дл. 40 в.), *Чеснова* (дл. 25 в.), *Кадра* или *Истокъ*, *Иломна*, *Яна* (дл. каждой по 20 в.), *Матлина*, *Редьма* (дл. каждой по 10 вер.), *Собла*, протекающая по границѣ съ Новгородской губ. По Мологѣ, въ предѣлахъ у-да, въ 1859—62 г. грузилось средн. числомъ ежегодно (сюда не входитъ пристань г-да Мологи) 698,307 пуд. на 312,943 р.; главный грузъ состоялъ изъ хлѣба 174,814 пуд. на 138,265 р., холста на 13,499 р., судовыхъ снастей на 13,512 р., металлич. издѣлій 10,609 пуд. на 20,480 р., масла коровьяго 9,424 пуд. на 48,681 р., кожъ на 5,187 р., яицъ на 11,620 р., мушного товара и овчины на 8,214 р., лѣса и издѣлій на 11,098 р., дегтя и смолы 3,965 пуд. на 2,183 р. Р. *Шексна* течетъ въ самой западн. части уѣзда вер. на 90, изъ коихъ вер. на 20 служитъ границею съ Пошехонскимъ у., въ нее впадаютъ слѣва: *Соложа* и *Котора*, принадлежа-

ція уѣзду только устьемъ, справа: *Кларь, Искра, Шуйна*. Шексна судоходна на всемъ протяженіи и входитъ въ *Маринскую* судоходную систему. Озера расположены преимущественно въ сѣв. половинѣ уѣзда и особенно близь помѣстныхъ береговъ рр. Мологи и Шексны; только здѣсь ихъ считается до 50, длиною въ нѣсколько верстъ, шир. отъ 40 — 50 саж. Изъ озеръ болѣе другихъ значительны: *Люборское* (дл. 2 в., шир. до 1½ в.), черезъ которое проходитъ р. Кларь, *Харламъ* (дл. до 4 в., шир. до 3 в.), черезъ которое проходитъ р. Яна, *Шуйское* (дл. 1 в., шир. 300 саж.), въ 5 в. къ з. отъ дер. Задняго Двора, *Черное, Бялое* и другія. Кромѣ болотистаго обширнаго пространства, лежащаго между нижнимъ теченіемъ р. Мологи и Шексны, значительныя болота находятся: начинающееся въ 10 в. отъ города и идущее мимо дд. Шехитова, Тикалова, Лодыгина и Маклакова, находящихся близь р. Пушмы, имѣетъ въ дл. 12 в., въ шир. 10, весной покрывается водами рр. Мологи и Шексны; болото, окружающее оз. Шуйское, имѣетъ въ дл. 7 в., шир. 5; близь дд. Больш. и Мал. Суладкой болото занимаетъ въ дл. 5 в., въ шир. 2 в., и никогда не проходимо; около с. Сатанова болото въ дл. 2 в., въ шир. 1 в., заливается водами р. Мологи и никогда не пересыхаетъ. Лѣсами уѣздъ довольно богатъ; прежде подъ лѣсами было до 224 т. десят., т. е. около 52% всей площади, нынѣ всего только 136 т. десят., т. е. 27% (см. Пам. кн. Яросл. г. на 1862 г. стр. 166); въ 1858 г. казен. лѣсовъ было 27,818 десят., т. е. 39% всѣхъ казен. земель (70,686 десят.). Лѣса находятся преимущественно въ сѣв. части уѣзда; удобство сплава лѣса по судоходнымъ рѣкамъ сильно истребило лѣса въ послѣднее время. По свѣд. за 1864 г. ч. ж въ уѣздѣ (безъ города) 97,821 д. об. п. (46,265 м. п.), съ домохъ на 1 кв. м. по 1,104 д. об. п. Въ уѣдѣ было дворянъ 118, крест. казен. 30,427, вышед. изъ крѣп. зависн. 61,363. Неправославныхъ: раскольниковъ 121, протестант. 27, евреевъ 3. Въ 1864 г. въ уѣздѣ находилось православн. церквей 69, древнѣйшая изъ нихъ Никольская въ с. *Новоселкаль*, постр. въ 1743 г.; нынѣ въ уѣздѣ монастырей нѣтъ, прежде же былъ *Афанасьевскій* муж. близь города и *Ройская Златоустовская* муж. пустынь, обращенная въ 1764 г. въ приходскую. Уѣздъ раздѣленъ на 2 стана; вышед. изъ крѣп. зависн. составляютъ 20 волостей, 210 обществъ (330 владѣльцевъ). Жители раз-

мѣщаются въ 718 поселкахъ, изъ коихъ слобода 1 (Горькая-Соль), селъ 48, погостовъ 6, деревень 635, селець 26, усадѣбъ 2. Селеній, имѣющихъ менѣе 100 д. об. п. жителей, 362, отъ 100 до 500 д. об. п.—353, свыше 500 д. об. п. 3: *Некоузъ* 501 д. об. п., *Вятрино* 505 и *Брейтово* 501. Хлѣбопашествомъ занимаются хотя и повсемѣстно, но болѣе въ юж. половинѣ уѣзда; въ сей послѣдней хлѣба не только достаточно для собственнаго продовольствія, но небольшое количество даже поступаетъ на продажу, между тѣмъ какъ въ сѣв. части въ хлѣбѣ ощущается недостатокъ, пополняемый привозомъ по рр. Мологи, Волги и Шексны. Подъ пашнями до 171 т. десят., т. е. около 34% всей площади; сѣютъ преимущественно рожь, овесъ и ячмень; посѣвы льна незначительны. Другія отрасли сельскаго хозяйства, какъ скотоводство, огородничество, садоводство и пчеловодство, незначительны; изъ уѣда, впрочемъ, въ большомъ количествѣ вывозится коровье масло и яйца. Наиболѣе распространенныя промыслы: лѣсопромышленность, состоящая въ рубкѣ лѣса и подвозѣ его въ судоходныхъ рѣкамъ, сидѣть дегтя и смолы, дѣланіи разной деревянной посуды и особенно веретенъ, по р. Мологѣ и Шекснѣ строятъ и лодки; по Мологѣ постройкою барокъ занимаются въ сел. Вятринѣ, Ояковѣ, Трезубцовѣ, Себлѣ, на устьяхъ рр. Сити и Удроса; барокъ выдѣлывается на сумму до 18 т. р. (см. Судоход. Дорожн., Опис. р. Мологи). Въ прирѣчныхъ селеніяхъ многія изъ жителей коноводы и лоцманы; въ селеніяхъ, пограничныхъ съ Пошехонскимъ у., распространена выдѣлка гвоздей для Ярославскихъ купцовъ изъ ихъ желѣза, въ нѣкоторыхъ селеніяхъ шьютъ простыя мѣшки и ткутъ холстъ. Отхожіе промысла также значительны, такъ изъ 12,100 ревизскихъ душъ м. п. казеннаго вѣдомства въ 1858 г. уехало по паспортамъ 3,927 человекъ, т. е. 32% (2,000 человекъ болѣе чѣмъ на 2 мѣсяца); уходятъ преимущественно въ С.-Петербургъ и Москву. По свѣд. за 1864 г. въ уѣздѣ находилось 47 заводовъ, изъ коихъ 6 кожевен. и клеевыхъ, 2 салотопенныхъ, 4 винокуренныхъ, 20 маслобойныхъ, 14 кирпичныхъ и 1 желѣзорѣзный. Въ 1863 г. въ уѣздѣ былъ только 1 винокуренный зав. при с.-дѣ *Андреевскомъ* (кн. Волконскаго), который въ 1862—63 г. выкурилъ 6,783 ведра безводнаго спирта. Ярмарки бывають въ сс. *Лацкомъ* (Вознесенская), *Некоузѣ* (20 іюля), *Копани* (въ 9-ую пятницу по Пасхѣ), *Боронишинѣ* (18 авг.)

Стаскомъ (1 авг.), *Врейтоотъ* (23 сентяб.), *Козьмодемьянскомъ* (1 июля и 1 ноября) и *Станилоотъ* (6 авг. и 6 декаб.); на нихъ въ 1863 г. было привезено на 15 т. р., продано на 10 т. р.; лучшая по оборотамъ въ с. Некоузѣ (привез. на 5 т. р.).

(См. Ярославская губернія).

Мологинская казен. лѣсная дача, Тверской г., Старицкаго у., тянется вдоль торговой дороги изъ Ржева въ Торжокъ, отъ с. Залькова черезъ с. Мологино до торговой дороги изъ Старицы въ Осташковъ. Она включаетъ въ себя до 15,000 дес., на половину строеваго лѣса; лѣсъ болѣе хвойный. Эта дача соединяется при с. Денежномъ съ дачею *Опекаловскою*, въ коей 2800 дес. лѣса.

(В. Ст. Твер. губ., 83).

Молодецкiй-курганъ гора въ *Жезулевскихъ* горахъ, на прав. берегу Волги, Симбирской г., Сызранскаго у., близъ дер. *Жезули* (см. это сл.). Она дов. высока, съ рѣчной стороны утесиста и состоитъ изъ известковой опоки; въ ней, между известковыми слоями, видны ямы или пещеры.

(Палласъ, Путеш., ч. I, с. 292; В. и Н. XXI, 163).

Молодецкое село, Киевской г., Уманскаго у., въ 19 в. отъ у. г-да, при р. Молодецкой. Ч. ж. 1547 д. об. п., 295 дв., правосл. церковь, кирпичный зав.

Молодечно, мѣст. (влад.), Виленской г., Вилейскаго у., къ ю. отъ у. г-да, при р. Ушѣ, на почтов. дорогѣ изъ Минска, въ Вильно. Упомянуется въ русскихъ лѣтописяхъ въ 1519 и 1534 г.; оно принадлежало тогда кн. Метиславскимъ. Ч. ж. 746 д. об. п., 117 дв., правосл. церковь, костель, около котораго прежде былъ монастырь ордена тринитарiевъ, почтовая станція.

(Баранзинъ, Истор. Росс., т. VII, прилжч. 199, т. VIII, стр. 17; Акты Зап. Рос., т. II, N 69 и 138; Город. посел., ч. I, стр. 184; Коровъ, Вилен. г., с. 548, 571, 743; Ж. М. В. Д. 1843 г., т. I, 440).

Молодильно, село (влад.), Новгородской г., Боровичскаго у., въ 60 в. отъ у. г-да, при оз. Молодильнѣ. Ч. ж. 47 д. об. п., 10 дв. и дерев. церковь во имя Преображенiя существуетъ съ 1677 г. По писцовымъ книгамъ 1581 г. село значилось въ Бѣжецкой пятинѣ и тогда еще имѣло церковь Преображенiя.

(Памяти кн. Новгород. г. на 1838 г., прилжж., с. 30; Зап. М. Р. Гео-р. Об., VIII, с. 191, прилжж. 293).

Молодой Тудъ, р.; см. *Тудъ*.

Молозиново (*Молозино*), деревня (каз.), Тверской г., Зубовскаго у., въ 9 в. отъ у. г-да, по Волоколамскому тракту, на прав. бер. р. Волги. Ч. ж. 314 д. об. п., 41 дв.,

пристань, съ которой ежегодно отправляется до 30 барокъ съ пенькою и конопляннымъ масломъ на суму до 400 т. р.

(Судебод. Дореш., ч. II, отд. I, с. 174).

Молоки, оз., Тобольской г., Омскаго окр., принадлежитъ къ группѣ озеръ Чаны и лежитъ вер. въ 7 отъ него. М. состоятъ изъ нѣсколькихъ озеръ, соединяющихся проливами, поросшихъ камышамъ и занимающихъ поверхность въ 320 кв. в. Дл. отъ с.-в. къ ю.-з. 32 вер., шир. отъ 8 до 12 вер., окр. 14 вер., вода прѣсная. На ю.-з. М. имѣетъ соединенiе съ оз. Сѣвернымъ, а на с.-з. выпускаетъ рч. Прерванну, которая, протекая черезъ небольшое оз. Великосельское, впадаетъ въ оз. Чебакинское, которое выпускаетъ изъ себя рч. Чебакинку, впадающую въ Чаны.

(Словцова ист. об., II, 176; В. Ст. Тобольс. г., с. 29).

Молоково, село (влад.), Тверской г., Бѣжецкаго у., въ 50 в. отъ у. г-да, при рч. Заужанкѣ. Ч. ж. 502 д. об. п., 89 дв., 3 ярмарки. Село это принадлежало Троицкому Сергiеву монастырю и въ 1577 г. имѣло церковь во имя св. Николая.

(Акты археогр. экспед., I, N 296).

Молоковскiя воды, ключъ Забайкальской обл., въ 12-ти вер. отъ обл. г-да Читы; открывается только зимою, и находится въ лѣсу, между горами. Вода его прiятнаго испловатаго вкуса, содержитъ магнезiю, и вслѣдствiе чего бѣлѣетъ при кипяченiи, но желѣза и углекислаго газа содержитъ мало. При ключѣ нѣтъ строенiй.

(См. К. Грума, оз. им. воль Росс. Имп., с. 218).

Молома, р.; см. *Малома*.

Молотычъ, село (каз. и влад.), Курской г., Фатежскаго у., въ 20 в. отъ у. г-да, при р. Молотычѣ. Ч. ж. 1,808 д. об. п., 191 дв.

Молочанскiй Лиманъ, озеро, Тверич. у-да, на границахъ съ Бердянскимъ. Отъ вершинъ до пересыпи у Азовскаго м. Оно имѣетъ до 30 в., дл. въ окружности 82 в., восточный берегъ отлогъ, западный возвышенъ. Съ моремъ сообщенiя не имѣетъ; р. Молочная, проходящая отъ Мелитополя, съ приближенiемъ къ нему развѣтвляется, теряется въ обширномъ болотѣ, едва просачиваясь между кучугурами и почти не достигаетъ его въ жаркую пору; весной же, изливаясь въ лиманъ, значительно разжижаетъ его рапу, иначе бы оно стало самосадочнымъ солероднымъ озеромъ. При засухахъ въ 1833 и 1843 г-хъ, весь лиманъ былъ сплошь покрытъ солью.

(Г. ж. 1838, III, с. 190—2, 491).

Молочная или *Молочныя воды*, р., Таврической г., впадающая въ Молчанскій Лиманъ. Береть начало въ оврагахъ сѣв. части Мелитопольскаго и Бердянскаго уу., называющихся Куру-кулакъ, Чуйгулъ и Токмакъ и имѣющихъ видъ небольшихъ рѣчекъ. Направ. къ ю., дл. теченія 100 вер. Молочная, несмотря на то, что она на всемъ своемъ теченіи есть не болѣе какъ ручей, текущій въ долину, представляетъ неогрѣнныя выгоды въ степномъ хозяйствѣ, вслѣдствіе чего вдоль ея и ея притоковъ сгруппировалось до 80 селеній, содержащихъ свыше 50 т. жителей. Большая часть этихъ селеній принадлежитъ къ *Молочанскому* менонитскому округу (см. *Менониты*) и находится въ цвѣтущемъ состояніи. Прит.: Бегим-чокракъ, Куру-джушанъ, Шеклы-юшанлы и Таценакъ.

(Сказковскій, Новорос. кр., с. 135; Castres, voy., p. 158; Адамловъ, пут., I, 316; В. Ст. Таврич. г.; Св. маѣ. М. Тавр. г.).

Молошное, небольшое озеро, Самарской г., Бугурусанскаго у., въ 11 вер. отъ оз. Шунгута, имѣетъ дл. и шир. 3 саж. при глуб. 6 саж.; оно замѣчательно тѣмъ, что заключаетъ сѣрныя воды. Вблизи озера протекаетъ рч. *Молошная*, по обѣимъ сторонамъ которой проходятъ значительныя высоты (до 700 фут.); изъ отдѣльныхъ высотъ замѣчательны при д. Иштулькиной, Сухаршатакъ и при с. Макушинѣ.

(Орск. губ. вѣд. 1850 г., N 25, с. 173; Черемшанскій, Оренб. губ., с. 56).

Молчадь, иначе *Молчадка* или *Молчанка*, р. Гродненской и Минской г-ій, лѣв. пр. Промши, впад. въ Нѣманъ. Выходитъ нѣсколькими источниками въ Новогрудскомъ у., у дер. Яковичи и Савчевичи. Напр. къ с.-з., дл. теч. 60 вер. Шир. до 5 саж., глуб. до 2 ф. Берега ровные и открытые, обильные лугами; долина окаймлена возвышенностями. Промша менѣе Молшади, но сплавна.

(Stuckenborg, Hydr., I, 170; Бобровскій, Гродн. г., I, 173).

Молчадь, мѣст. (влад.), Гродненской г., Слонимскаго у., въ 30 в. отъ у. г-да, при р. Молчадкѣ. Ч. ж. 737 т. об. п., 127 дв., правосл. церковь, католич. костелъ, 2 евр. молит. дома, 4 ярмарки въ годъ. Оно извѣстно съ 1654 г.

(Город. посел., ч. II, с. 114).

Молчанская Рождество-Богородицкая Софроніева, муж. общежительная пустынь, Курской г., Путивльскаго у., въ 20 в. отъ у. г-да, и во 180 в. отъ Курска, расположена на возвышенномъ мѣстѣ, облегаемомъ съ с.-з. большимъ болотомъ, извѣстнымъ подъ именемъ *Молче*. Пустынь уже

существовала въ концѣ XVI в., что видно изъ грамоты 1593 года. Полагаютъ, что она основана въ 1405 г. Во время Самозванцевъ (1605—1613 г.) пустынь была раззорена и иноки переведены въ Путивльскій новостроенный монастырь, извѣстный тоже подъ именемъ *Молчанскаго-Печерскаго* (см. это сл.). Около 1630 г. на мѣстѣ пустыни была построена церковь Рождества-Богородицы и кельи, однакоже она не была обитаема и служба совершалась здѣсь только 2 раза въ годъ. Въ 1653 г. по просьбѣ гражданъ Путивля, въ пустынь былъ посланъ инокъ Александръ съ братією для постоянного жительства и пустынь поставлена въ зависимости отъ путивльскаго Молчанскаго монастыря. Въ 1656 г. инокъ Софроній жаловался на притѣсненія Путивльскаго монаш., вслѣдствіе чего пустынь дана полная независимость и Софроній назначенъ строителемъ. Въ 1764 г. пустынь оставлена за штатомъ. Нынѣ здѣсь 4 церкви, изъ коихъ соборъ Рождества Богородицы. Вокругъ обители каменная ограда вышиною до 2 саж. Въ обители къ ю.-в. находятся пещеры, ископанныя еще до основанія обители пустынниками, скрывавшимися отъ непріятельскихъ набѣговъ. Въ нихъ въ 1766 г. возобновлена и освящена церковь. Въ монастырѣ 2 сада, а внѣ его 8; сады эти устроены трудами строителя Софронія. Пустынь имѣетъ во владѣніи 2,686 десят., перевозъ на р. Сеймѣ близъ д. Буниковои, въ Сумахъ каменный 2 этажный домъ, при с. Горкахъ (въ 15 в.) мѣловую гору съ фруктовыми садами.

(Описаніе Путивля. Молчанской Рождество-Богородицкой, общежительной Софроніевой пустыни, С.-Пбурга, 1816 г., in 12^о; Истор. Вѣст. Черер., ч. VI, с. 186—189; Ратманъ, Моск. и Пер., с. 169; Ларионовъ, опис. Курск. вѣдѣстнаго, с. 126—128; Ж. М. Ва. Дѣл., 1838 г., XII, 44; Сѣверн. Пчела 1834 г., N 97).

Молчанскій-Печерскій, монастырь муж. 3-го класса, въ у. г-дѣ Путивлѣ, Курской г. Основаніе ея относится къ концу XVI в. или нач. XVII, когда иноки Молчанской Софроніевой пустыни переселились въ Путивль къ зависящимъ отъ пустыни церквамъ во имя Софїи и Пресв. Богородицы, находящимся въ острогѣ г-да Путивля. Что онъ уже существовалъ въ XVII вѣкѣ, подъ именемъ Молчанскаго Печерскаго, то доказываетъ хранящаяся здѣсь панатією, присланной сюда Борисомъ Годуновымъ въ 1603 г. и жалованною грамотою, по которой Царь Михаилъ Теодоровичъ снабдилъ монастырь разными угодами. Названіе же *Молчанскаго Большаго* получимъ отъ иноки Богородицы, явившейся на болотѣ Молче и перенесенной сюда иноками Софроніевой пустыни. Въ

время занятія Самозванцами Путивля, монастырь былъ петрову. До сихъ поръ въблизи монастыря видны развалины крѣпости, а въ кельяхъ архимандрита показиваютъ кресло Лжедмитрія. Монастырь носилъ также названіе монастыря *Бѣлой Богородицы* отъ построенной въ немъ каменной вышленной церкви во имя Рождества Богородицы. До 1656 г. отъ него зависѣла Софроніева пустынь. Въ 1731 г. игуменъ Моисей возобновилъ обитель, построивъ всѣ церкви (кромя собора) и зданія каменныя. Въ соборномъ храмѣ во имя Бож. Матери находятся иконы Молчанской Бож. Матери (копія) и Чудотворной Путивльской Богородицы. Праздненства имѣютъ 24 апрѣля и 2 мая. Изъ вещей монастыря замѣчательны: панатія 1603 г. и колоколь, подаренный ц. Михаиломъ Феодоровичемъ въ 1643 г.; управляется архимандритами.

(Маршперетъ, Сказ. совр. о Дмитр. Самоз., с. 24; Ларионовъ, Курск. наместнич., с. 123; Истор. Рос. Іерар., ч. V, с. 96—98; Матер. для Стат. 1841 г. отд. I, с. 189—191; Ратшинъ, Монах. и церк., с. 167; Труды Кур. Стат. комит., вып. I, с. 582).

Монавись-мта; см. *Монавись-мта*, **Монаенки**, село (каз.), Тульской губ., Бѣлевскаго уѣз., въ 22 верст. отъ Бѣлева, на дорогѣ изъ Бѣлева въ Чернь, при р. Малой Истницѣ. Ч. ж. 2,360 д. об. п., 369 дв., стан. кварт. и ярмарка.

(Копельъ, Города и сел. Тульск. губ., 46).

Моназово, село (влад.), Владимирской г., Муромскаго у., въ 30 в. отъ у. г-да. Ч. ж. 738 д. об. п., 93 дв., базары по воскресеньямъ, 3 винокуренныхъ зав. (Яшкова), на конхъ въ періодъ 1862—63 г. выкурено 30,858 ведръ алкоголя; при этомъ употреблено муки 59,267 пуд., солода 9,827 пуд. и картофеля 16,092 пуда.

Монастыреть, деревня, Волниской г., на границѣ Новоградъ-Воднянскаго у. съ Житомирскимъ, по дорогѣ въ Житомиръ, въ 5 в. отъ с. Ясногорода. Название получила отъ бывшаго здѣсь православнаго женскаго монастыря, а въ послѣдствіи уніятскихъ монахинь-базилианокъ; когда и кѣмъ монастырь былъ основанъ, неизвѣстно, но уже существовалъ при Митрополитѣ Истрѣ Могилѣ. Гр. Орлова-Чесменская пожертвовала 5 тыс. руб. на постройку новой церкви, которая приписана нынѣ къ Ясногородской.

(Русскій Вѣстн., 1866, г., N 22).

Монастыри, *Монастырскія сопки*, у Кирзовѣ *Аиръ-тау*, горная группа Семипалатинской обл., Комбектинскаго окр., вер. въ 80 въ ю. отъ Усть-Каменигорска. Горная группа,

поднимающаяся посреди степи, видна болѣе чѣмъ за 80 в. и рѣзко бросается въ глаза своимъ очертаніемъ, которое напоминаетъ форму монастыря съ тремя колокольнями. Главная вершина съ сѣв. стороны похожа на фантастическое зданіе. Горная масса состоитъ изъ крупозернистаго гранита, представляющаго къ вершинѣ горы какъ бы груды наваленныхъ одна на другую глыбъ, имѣющихъ весьма разнообразныя формы.

(Палласъ, Пут., II, ч. 2-я, с. 222; Stevera, Sibir. Br., p. 118; Ledebour, B., II, 193; Puttera Asia, III, 149; Humboldt, Cent. As., I, 213).

Монастыри, селеніе (каз. и влад.), Тифлисской губ., Горійскаго у. въ 39 верст. отъ у. г-да, при родникѣ. Ч. жит. 39 д. об. п., 4 дв. и развалины древняго Тирскаго монастыря, замѣчательнаго по архитектурѣ; основаніе его относится къ XII в., къ временамъ Давида Возобновителя.

Монастырино, село Пензенской г. и у.; см. *Терновка*.

Монастыриха (*Брылино*), селцо (влад.), Владимирской г., Александровскаго у., въ 47 в. отъ у. г-да. Ч. ж. 62 д. об. п. Вблизи селца находится химическій зав. (Афанасьева), на которомъ въ 1861 г. выдѣлено масла кунороснаго, квасцовъ, хрома, яри, крѣпкой водки, соленой кислоты, кунороса и литровойной селитры 30,460 п. на 76,330 р., при 50 рабочихъ.

Монастырища, мѣст. (влад.), Кіевской г., Липовецкаго у., въ 60 в. отъ у. г-да, при верховьѣ рч. Конелы. Ч. ж. 6,557 д. об. п., 703 дв., 4 церкви, изъ коихъ ц. во имя Преображенія основ. въ 1648 г., костель, синагога, еврейс. молитв. школа, винокуренный, пивоваренный и кирпичный зав., торги черезъ каждыя 2 недѣли. Жители, кромѣ хлѣбопашества, занимаются въ большихъ размѣрахъ садоводствомъ и пчеловодствомъ. Мѣстечкомъ М. называлось въ 1795 г., утверждено же въ 1811 г. Монаст. въ 1653 г. было безъ успѣха осаждаемо польскимъ полководцемъ Чарнецкимъ, но въ 1664 г. была разорена польскими жалоперами. Въ нач. XVIII ст. М. пожалована гетману Тарновскому.

(Город. посел., ч. II, с. 481; Фувдулей, Оп. Кіевск. губ., I, 474, II, 408; ж. М. В. Д. 1845 г., IX, 303; Похилевичъ, Сказан. о населен. мѣстн. Кіев. г., с. 233).

Монастырище, мѣст. (влад. и казач.), Черниговской г., Нѣжинскаго у., въ 34 в. отъ у. г-да, при р. Удаѣ и Рудкѣ. Ч. ж. 3,245 д. об. п., 412 дв., 2 церкви, 3 винокуренныхъ зав., на которыхъ въ 1862—63 г. выкурено алкоголя 2,387 ведръ, 2 незначительныя ярмарки: 6 мая и 8 сент.; на нихъ

пригоняют скотъ и привозятъ сельскія произведенія. Жители занимаются хлѣбопашествомъ, торгуютъ рыбою и солью, привозимыми изъ Крыма, и имѣютъ большія плантаціи табака. На с.-в. сторонѣ мѣстечка, на острову, образуемомъ р. Удаемъ, видѣнъ высокій полуразрушенный валъ. По преданію, островъ этотъ былъ обиталищемъ малоросіянъ, монашскихъ спасенія отъ нападений Татаръ; укрѣпивъ его, малоросіянне выстроили церкви и хаты и мѣсто назвали монастыремъ. Монастырище впрочемъ 3 раза терпѣло разоренія отъ Татаръ. Въ 1637 г. оно принадлежало Вишневецкому, а потому сдѣлано сотеннымъ мѣстечкомъ Прилукскаго полка.

(Шавенский, Опис. Чернагов. уѣздовъ., с. 77, 434, 440, Чернагов. губ. вѣд. 1851 г., N 4, 1854 г., N 43, Ж. М. В. Д. 1863 г. т. X, свѣд., с. 53—65; Памят. на Чернагов. губ., 1863 г., с. 324).

Монастырьскъ, дер. (влад.), Кіевской г., Каневского у., въ 49 в. отъ у. г-да, и въ 3 в. отъ м. Тракторіова, при р. Дибѣрѣ. Ч. ж. 179 д. об. п., 26 дв. Здѣсь существовалъ въ XVII и XVIII в. небольшой монастырь, въ которомъ принялъ на нѣкоторое время иночество Юрій Хмельницкій; по занятіи этихъ мѣстъ Поляками, монастырь обращенъ къ уни, а въ 1768 г. былъ разрушенъ восставшими казаками. Впослѣдствіи однакоже монастырь былъ восстановленъ и существовалъ еще въ 1789 г.

(Похлавачъ, Описан. о населен. мѣста. Кіев. г., 393).

Монастырскій мѣсь: 1) восточ. плечо губн *Корабельной*, въ *Мотовскомъ* зал., на Лаландскомъ берегу Сѣвернаго ов. Архангельской г., Кемскаго у., подь 66°34' с. ш. и 50°25' в. д.

(Рейсезе, ч. II, с. 281).

2) мѣсь, на прибрежьи ос-ва *Кильдина*; см. *Могильный* м.

Монастырскій (Кладбищенскій), островъ въ вершинѣ Колскаго зал. въ Сѣвер. океанѣ, противъ г-да *Колн*, Архангельской г., между устьями рр. *Колн* и *Туюны*. Островъ низменъ, каменистъ, покрытъ травой; на немъ кладбище съ церковью. Около острова до города и къ с.-в. до вост. берега залва осмачаетъ лежда и нѣсколько коргъ.

(Рейсезе, ч. II, 191, 196, 197).

Монастырскій Ватрасъ, село, Нижегородской г., Васильскаго у.; см. *Ватрасъ*.

Монастырскій камень, гора, Томской губ., Бѣлскаго окр., въ Алтай, на прав. стор. р. *Чарыша*, близи дер. *Устьпустынской*, у которой находится останненнй *Чагарскій* рудн. Гора возвышается въ 200 саж. отъ

деревни, совершенно отвѣсно надъ небольшою, но живописною равниною, на которой построена деревня, и состоитъ изъ бѣловато-сѣраго, съ красными жилками, мрамора. Гора замѣчательна по находящимся въ ней прекраснымъ пещерамъ.

(Schangin, въ Pallas N-ste N. В., II, 33, *Beuevants*, Anal, p. 250).

Монастырское урочище, Земли Войска Донскаго, Черкаскаго о-га, на правомъ берегу р. *Дона*, въ 5 в. ниже ст. *Старочеркаскаго*. Оно лежитъ на обширномъ займищѣ и представляетъ небольшой бугоръ, постоянно размываемый весенними разрывами *Дона*. Въ старину здѣсь былъ казацкій городокъ, называемый въ актахъ *Монастырскимъ*, а иногда *Нижнимъ Яромъ* или просто *Нижнимъ*. Городокъ состоялъ изъ деревянныхъ куреней и землянокъ, раскинутыхъ вокругъ майдана, на которомъ находилась часовня; все это было ограждено ровомъ, землянымъ валомъ и тыномъ съ пушками. Почему г-докъ назывался *Монастырскимъ*, неизвѣстно; монастыря въ прямомъ значеніи этого слова въ немъ не было. Древнѣйшее извѣстіе о г-дѣ относится къ началу XVII в.; въ 1620 г. въ немъ утвердилось главное войско, т. е. правительство донцовъ, переведенное сюда изъ *Раздоръ* (см. это сл.). Потомъ въ 1637 г. оно было перенесено въ званый казаками *Азовъ*, въ 1642 г., по сдачѣ послѣдняго, воротилось въ *Раздоръ* и уже не утверждалось болѣе въ *Монастырскомъ*. Пребываніе здѣсь главнаго войска ознаменовано многими битвами казаковъ съ невѣрными. Въ 1644 г. г-докъ, какъ пограничный, былъ сожженъ азовскими турками и нивогда болѣе не возобновлялся. Воспоминаніе о немъ осталось въ мѣстныхъ народныхъ преданіяхъ. Въ память жителей городка, погибшихъ въ 1644 г. по нимъ на *Монастырскомъ* ежегодно совершается официальная панихида въ субботу на сырной недѣлѣ.

(Дон. войск. вѣд. 1853, NN 2—6).

Монастыршенъ (Монастиршина, Донецкое), село (каз.), Воронежской г., Богучарскаго у., въ 25 в. отъ у. г-да, при р. *Донѣ*. Чис. жит. 1,392 д. об. п., 168 двор., ярмарка 15 авг., на которую въ 1861—62 г. средн. чис. привозилось ежегодно товара на 68 тыс. р., прод. на 22 тыс.

Монастыршино (Рождественно), село (каз.), Тульской г., Епифанскаго у., въ 20 в. отъ *Епифани*, при р. *Непрядвѣ*. Ч. ж. 1,848 д. об. п., 190 дв.

(Копшевъ, Города и сел. Тульск. г., 69).

Монастырица, мѣст. (влад.), Могилевской г., Мстиславскаго у., въ 35 в. отъ у. г-да, при рр. Вехрѣ и Желѣзникѣ. Упомянута въ числѣ мѣстечекъ въ 1784 г. Ч. ж. 1,243 д. об. п. (1,000 евреевъ), 298 дом., правосл. церковь, синагога и 2 еврейск. молитвен. школы, кожевенный заводъ, круподерня.

(Город. мессл. ч. III, с. 223; Памятн. дв. Могилев. г. на 1861 г., отд. IV, с. 38).

Монастырь: 1) иначе *Рождественское*, село (каз.), Нижегород. г., Семеновск. у., въ 11 в. отъ у. г-да, при рч. Санахтѣ. Ч. ж. 75 д. об. п., 15 дв., церковь во имя муч. Харлампія, постр. въ 1801 г. Прежде здѣсь находился мужской Рождественскій монастырь, основан. Нижегород. архиеп. Пятирмомъ, для уничтоженія въ здѣшнихъ мѣстахъ раскола; онъ упраздненъ въ 1764 г.

(Стат. вѣдом. отъ Мин. Вн. Дѣлъ 1854 г., рукопись).

2) селеніе Тифлисскаго губ., Горскаго окр., въ Чуртинскомъ ущельѣ, близъ впаденія р. Чурты (Чорты) въ Ксань. Въ немъ сохранился древній небольшой замокъ, расположенный при самомъ въѣздѣ въ ущелье. Четырех-угольное, необширное его укрѣпленіе, состоящее нынѣ изъ полуразрушенныхъ каменныхъ стѣнъ, заключаетъ въ серединѣ церковь древней греческой архитектуры во имя св. Теодора, основ. въ 1764 г. Ксанскимъ эриставомъ Давидомъ. Она подвергалась неоднократному разоренію отъ персіянь и лезгинъ, но нынѣ возобновлена. Около селенія растутъ грецкіе орѣхи, сливы, яблоки, груши и бергамоты.

(Обозр. влад. на Кавказ., ч. II, с. 149).

Монастырь Троицкій, село, Казанской г.; см. *Урай*.

Монвиель, зал., въ Финскомъ зал., на Эстлянд. берегѣ, между мыс. Палкеневъ на в. и Пертлинель на з., отъ котораго зап. берегъ продолжается на с. еще на 5½ в. до м. Переспе; дл. залива 7 в., шир. 4 в., якорное мѣсто при глуб. 8—9 с.; грунтъ иловатый; Заливъ закрытъ отъ всѣхъ вѣтровъ, кромѣ с.-з., высокими лѣсистыми берегами и островомъ Эггольмъ въ 2½ в. длиной, лежащимъ въ 4-хъ в. къ с.-в. отъ м. Переспе, на юго-вост. оконечности котораго находится Монвиельскій маякъ, съ постояннымъ огнемъ, на высотѣ 86 ф. Въ южной части залива лежатъ три маленькіе острова, называемые Вигастулода; отъ нихъ до берега идетъ мель. На берегахъ залива находятся многія деревни, изъ которыхъ наибольшая Вигаста. Входъ съ моря удобнѣе съ

зап., но проливу между м. Переспе и о-вомъ Эггольмъ, такъ какъ въ восточномъ, между м. Палкеневъ и о-вомъ Эггольмъ, много рифовъ и подводныхъ банокъ. Въ Монв. впадаетъ рч. Вигаста.

(Naragatz, loc., III, 49—52; Саричевъ, loc., 82 и 122; Legras pilote de la mer Baltique, 1856, p. 331; В. Ст. Эстл., 40).

Монгольское племя—самое типическое изъ племенъ такъ называемой Монгольской или восточной азіатской расы. Къ племени этому принадлежатъ, въ предѣлахъ Русской Имперіи, *Буряты* и *Балмыки* (см. эти сл.). Монгольское племя характеризуется среднимъ ростомъ, у женщинъ переходящимъ въ малый. Монголы сложены правильно, кромѣ искривленныхъ ногъ, шею имѣютъ короткую, конечности тонкія и довольно худыя. Устройство головы у Монгольск. племени имѣетъ большія особенности. Особенности эта заключаются въ весьма далеко отстоящихъ одинъ отъ другаго глазахъ, прорѣзанныхъ нѣсколько восо, т. е. съ поднятыми внѣшними углами, въ широкихъ и плоскихъ носовыхъ костяхъ, въ весьма выдающихся скулахъ, въ значительномъ диаметрѣ скуловой части черепа, который придаетъ передней части черепа нѣсколько треугольную форму. Волосы и глаза у Монголовъ всегда черныя, борода рѣдкая, цвѣтъ кожи темновато-желтый, но цвѣтъ этотъ зависитъ болѣе отъ обстоятельствъ, въ коихъ они живутъ, а именно отъ того что наприхѣръ дѣти ихъ до 7 лѣтнаго возраста ходятъ нагіе, ято-взрослые Монголы спятъ безъ одеялъ и вообще чрезвычайно подвергаются дѣйствию дыма юрты, а также солнечныхъ лучей, при сухой безоблачной астрмосферѣ ихъ родныхъ степей. Кореннымъ отечествомъ Монголовъ должно считать страну между Байкаломъ и Китайскою стѣною, между меридианнымъ хребтомъ Хинганомъ и меридианомъ оз. Косогола; внѣ этихъ предѣловъ, и въ особенности на западѣ отъ этой страны, Монгольское племя распространено вслѣдствіе народныхъ миграцій. Имя Монголовъ (Монгу, Мэнгу или Мэнгули) упоминается китайскими историками въ первый разъ въ IX вѣкѣ, т. е. еще задолго до Чингисъ-хана, и тогда Монголы занимали тѣже мѣстности какъ и нынѣ, а именно жили на Опонѣ и Корумѣ и только внизи по Амуру распространялись нѣсколько далѣе чѣмъ нынѣ (см. Мангунцы). Съ XII в. Монгольское племя, въ лицѣ собственно монголовъ и соплеменныхъ ихъ Тата (гатаровъ), приобрѣло всемірную извѣстность завоеваніями Чингисъ-хана, который, вмѣстѣ съ своими дрсемника-

ми, основали обширѣйшую въ тогда либо существовавшихъ монархій, простиравшуюся отъ Восточнаго океана до Карпатскихъ горъ. Впрочемъ собственно Монгольское племя выдвинулось не слишкомъ далеко за предѣлы своего кореннаго распространенія, а именно не дагѣ Джунгаріи и бассейновъ Зайсана, Алакуля и Балахаша. Дагѣ на западъ въ Европу двинулись только подчиненныя и увлеченныя Монголами народныя массы турскаго племени, коихъ монгольскіе вожди, въ своей Золотой ордѣ, скоро забыли свой родной языкъ, и огурчались, т. е. сдѣлались тѣми такъ называемыми татарами турскаго племени, къ которымъ принадлежать наши приволжскіе татары. Прибытіе же настоящихъ представителей Монгольскаго племени, т. е. калмыковъ, въ ю.-в. Европу, совершилось въ относительно недавнее время, а именно въ XVII вѣкѣ, послѣ и вслѣдствіе междоусобій, возникшихъ въ калмыцкомъ Джунгарскомъ царствѣ. Въ настоящее время численность всѣхъ монгольскихъ племенъ въ предѣлахъ Россійской имперіи не превосходитъ 340,000 д. об. н., изъ коихъ до 220,000 приходится на бурятъ*, а 120,000 на калмыковъ.

(Strahlenberg, d. N. u. O. Europa, 37, 50, 120; Pallas, Mongol. Völkerschaften; Палласа, пут. ч. III, Георгія, оп. нар. IV, 38; Castrén, Ethnol. Forsch., p. 33; см. библіогр. въ отат. Буряты и Калмыки. Къ библ. Бурятъ должно присоединить Yabrand Jles Trav., p. 32; Storch, Sem. d. russ. R., I, 193; Ст. об. Сиб., 1810, с. 144; Schnitzler, Temp. des Tartes, II, 701; Gomboulet, бурят. Rathsel въ Mel. Russes III, 286, 293; Ж. М. Г. И. XXXVI, 198; Krtman, Arch. III, 30, IV, 419, VIII, 470; и. сѣ. 1839, европ., 333; Рус. Инв. 1863, № 59).

Мондома, р., Новгородс. г., Бѣлозерскаго у., прит. Бѣлозера съ юж. стор. Вытекаетъ изъ оз. Нагостою. Напр. къ с., дл. теч. 30 вер. Сплавна на 10 вер.

(Stuckenbergr, Hydr., V, 379).

Монза, р., Вологодс. и Костромск. г., пр. пр. Костромы. Береть начало въ Кадниковс. у., въ небольшомъ разстояніи отъ р. Сухоны, орошаетъ уу. Кадниковскій и Буйскій. Общее напр. къ ю.-в., дл. теч. до 100 вер. Шир. отъ 15 до 30 саж., глуб. значительна, берега вообще пологи. На рѣкѣ довольно мельницъ. Весною по рѣкѣ произвождиса дов. значительный сплавъ лѣса, начиная отъ с. Дельянова.

(Stuckenbergr, Hydr., V, 101; В. ст. Волог. г., с. 174; В. ст. Костром. г., с. 21; Кривоболоцкой, мат. для ст. Костром. г., стр. 64).

* Въ статьѣ Буряты численность этого племени опредѣлена только въ 190 т., изъ коихъ предположено въ Иркутской губерніи только 1/3 всѣхъ Бурятъ. По новѣйшимъ свѣдѣніямъ Бурятъ въ Иркутской г-и 92 т. (въ Балаган. окр. 44 т., Верхотленскомъ 26 т., Иркутскомъ 22 т.). Остальные 180 т. Бурятъ принадлежатъ на Забайкальскую обл. Впрочемъ въ это число включены и немногочисленные туземцы Забайкальской обл.

Геогр. Словарь

Монингъ-тумпъ, гора въ Уральскомъ хребтѣ, Пермской губ., Чердынскаго уѣз., подъ 61°31' с. ш., близъ истоковъ р. Лопыи (притокъ Вишеры), имѣетъ абс. выс. 2,331 ф., и состоитъ изъ гранита. Здѣсь вытекаетъ рч. Няюса на абс. выс. 2,086 ф.

(Гошманъ, Ств. Уралъ, ч. II, 89).

Монтагю, островъ; см. *Дули*.

Моонзудъ, проливъ, между материкомъ Эстляндіи и ос-вами Даго, Эзелемъ и Моономъ, соединяетъ Финскій и Рижскій заливы; длина пролива до 60 вер., шир. отъ 6—18 в., глуб. отъ 17 ф. до 10 саж.; для судовъ, сходящихъ не болѣе 17 ф. въ водѣ, проливъ этотъ значительно сокращаетъ переходъ изъ Финскаго зал. въ Рижскій и обратно. Въ проливѣ множество банокъ, камней и острововъ (наибольшій Ворксъ, на западъ отъ котораго находится якорное мѣсто между деревней Форби и остров. Грезера, при глуб. отъ 6—9 саж.); въ 3/4 верст. отъ с.-в. мыса Саксенбенса идетъ отмель вдоль берега и до банки въ 5 ф., на которой ставится вѣжа въ 2-хъ верстахъ отъ ос-ва Воркса. Проливъ между Ворксомъ и Нукке непроходимъ для судовъ, по мелководію. Къ ю. отъ ос-ва Грезера до ос-ва Кругломъ (лежащаго къ ю.-в. отъ ю.-в. оконечности ос-ва Даго, мыса Геркуласера) находятся каменныя гряды Иркура и Вестъ-грудъ, островокъ Гейландъ и камень Лонгокари, къ з. отъ коего до ос-ва Даго идетъ мель. Противъ с.-з. берега ос-ва Моона находится самое мелководное мѣсто. Къ востоку отъ этого острова лежитъ мель Стенгрудъ, глуб. въ 1 ф.; въ 2 1/4 в. отъ Моона лежитъ островокъ Скулдай, къ вос. сторонѣ котораго на 2 вер. подходит рифъ отъ о. Куморы. По восточному берегу, отъ остр. Гестольма, на 1 верс. тянется рифъ, оканчивающійся банкой Угра, на з. отъ которой въ 2 3/4 в. находится каменная мель въ 2 ф. глуб., 1/2 в. дл.; на ю. отъ о. Угра въ 3 в. лежитъ камень Острогрудъ, южнѣе котораго (къ в. отъ Гейланда) въ 1 в. лежатъ 4 островка: Ульерагу, Онерагу, Сомерсъ и Ли, окруженные мелями и камнями; южнѣе въ 1 вер. лежитъ ос-въ Кумора, на ю.-ю.-в. отъ ког. идетъ длинный рифъ, оканчивающійся въ 2-хъ верстахъ отъ ос-ва Скулдай (Скаленъ). Къ в. отъ Куморы находится Матезельскій заливъ. Западная часть Моонзунда, между островами Даго и Эзелъ, называется Зелезундъ.

(Nagaevъ, доп., III, 79—100; Сарычевъ, доп., 182; Le Gras Pilote de la mer Balt., 1836 г., 351; 5-е прибавл. къ обзор. скар. Финск. зал., 179).

МООНЫ (*Мулла-Мия*) островъ между Эсты. берегъ и Эзелемъ, отъ перваго отдѣляется проливомъ Моонзундомъ, отъ втораго пр. Малымъ Зундомъ, принадлежатъ Лифляндск. губер. къ Арханбургск. у. Дл. и шир. 17 в.; пространство 172,25 кв. г. м. Первоначально М. составлялъ съ Эзелемъ одинъ островъ; когда между ними произвелъ проливъ — неизвѣстно, но предполагаютъ, что въ 1309 г. Ос-въ вообще имѣеть очертаніе ровное; исключеніе составляетъ берегъ Малаго Зунда, у котораго находится множество мелкихъ острововъ, соединенныхъ между собою и съ берегомъ мелями и рифами. Поверхность плоская, въ среднѣй нѣсколько возвышенная; вдоль всего о-ва, съ ю. на с. и ближе къ восточному берегу тянется возвышенность, достигающая у Ганценгофа наибольшей высоты; покатости этой возвышенности на ю. весьма отлоги, на с. же онѣ круче и образуютъ (на с.-з. у Тамсала и на с.-в. у Ю-Панка) обрывы (глинты). Мѣстополюженіе открытое, лѣса очень мало; почва сухая, каменистая, изобилующая окаменѣлостями: песковъ и болотъ почти нѣтъ. Островъ весьма бѣденъ водой; всѣ ручейки его ничтожны, и берутъ начало близъ морскихъ береговъ, такъ что внутренняя часть ос-ва ими не орошается, и воду для питья жители достаютъ изъ колодець. Жители—Эсты (числомъ до 500 чел.) занимаютъ хлѣбопашествомъ, а при берегахъ—рыболовствомъ и судоходствомъ; они размѣщаются въ 10 деревняхъ, изъ которыхъ 2 принадлежатъ частнымъ владѣльцамъ. Ос-въ былъ прежде заселенъ несравненно гуще; онъ имѣеть много укрѣпленныхъ мѣстъ, остатки коихъ сохранялись еще до конца прошлаго вѣка.

(Nagaers, III, 83 и 108; Nopel, I, 311; Bielenst. Ostpr., 350; Arch. v. Natura, 2; Mitth. aus d. Gesch., I, 198, V, 448; В. Ст. Лов., 65; Rathlef, 115, 120; В. Ст. Лов. (1864 г.), 106 и 135; Ж. М. В. Д., XIII, 258; В. и Н. В., IV, 104, 138, VIII, 19; Г. ж. 1838, I, 116).

Морачевщина, фольваркъ, Гродненской г.; см. н. *Лоссовъ*.

Морга, село (удѣл.), Симбирской г., Алатырскаго у., въ 50 в. отъ у. г-да, при рч. Моргалейкѣ. Ч. ж. 1,582 д. об. п., 162 дв.

Мордва, народъ финскаго племени Волжской группы, котораго сильно обрусѣвшіе остатки занимаютъ еще обширное пространство въ приволжскихъ и сосѣднихъ съ ними г-яхъ, распространяясь на в. до южнаго Урала, а на з. до р. Мокши. Наибольшую пропорцію населенія (12⁰/о) Мордва составляетъ въ г-ни *Симбирской* *), гдѣ ея числятся болѣе 140 т. д.

*) Свѣдѣн. о Мордвѣ по Симбирской г. заимствованы изъ списковъ нас. мѣстъ. Вслѣдствіе сего-

об. п. (въ Ардатовскомъ у. 60 т., Алатырскомъ 29 т., Карсунскомъ 15 т., Сенгилеевскомъ 14 т., Сызранскомъ 8 т., Симбирскомъ 6 т., Буинскомъ 4 т., Курмышскомъ 4 т.). За тѣмъ въ г-ни *Пензенской* *) болѣе 10⁰/о, а именно до 125,000 д. об. п. (въ Городищенскомъ 32¹/₂ т., Краснослободскомъ 30 т., Инсарскомъ 23 т., Саранскомъ 17¹/₂ т., Наровчатскомъ 10¹/₂ т., Чембарскомъ 9 т., Нижнедедовскомъ 2¹/₂ т.). Въ г-ни *Самарской* **) болѣе 9⁰/о, а именно 140,000 д. об. п. (Бугурусланскомъ болѣе 40 т., Николаевскомъ до 20 т., Бузулукскомъ 18 т., Бугульминскомъ 17 т., Ознерскомъ 16 т., Новоузенскомъ 15 т., Ставропольскомъ 14 т.). Въ *Нижегородской* г.***) Мордва составляетъ нѣсколько менше 9⁰/о всего населенія, а имело 110,000 д. об. п. (Нижегородскій у. 24¹/₂ т., Лукомновскій 21 т., Арзамасскій 22 т., Сергачскій 15¹/₂ т., Княгининскій 14 т., Ардатовскій 13 т.). Въ *Саратовской* г-ни****) М. составляетъ менше 6⁰/о населенія, а именно 94 т. д. об. п. (Хвалыинскій у. 29 т., Петровскій 27 т., Кузнецкій 21 т., Балашовскій 9¹/₂ т., Саратовскій 4¹/₂ т.). Въ бывшей *Оренбургской* г-ни М. составляетъ 5⁰/о всего населенія, а именно болѣе 100,000 д. об. п. (Челябинскій у. 37 т., Мензелинскій 16 т., Троицкій 12 т., Белебеевскій 9 т., Уфимскій болѣе 7 т., Бирскій и Стерлитамавскій по 6¹/₂ т., Оренбургскій 6 т.). Въ *Тамбовской* г. М. составляетъ 2¹/₂⁰/о всего населенія, а именно превышаетъ 50 т. д. об. п. (Спаскій у. 31 т., Темниковскій 18³/₂

здѣсь есть небольшое разнорѣчіе съ показаніемъ статьи словаря Ардатовскій у., гдѣ, по старымъ свѣдѣніямъ, Мордвы значится 54 т. д. об. п. вмѣсто 60.

*) Свѣдѣн. о Мордвѣ по Пензенской г-ни заимствованы изъ матеріаловъ Кеплена, но увеличены на 18%, согласно увеличенію населенія съ того времени, къ какому относятся свѣдѣнія Кеплена до 1859 г.

**) Свѣдѣн. о Мордвѣ по Самарской г-ни заимствованы изъ списковъ нас. мѣстъ, вслѣдствіе чего здѣсь есть разнорѣчіе съ показаніемъ статьи Бугульминскій у., гдѣ, по старымъ свѣдѣніямъ, Мордвы значится 13,400, вмѣсто 17,000 д. об. п.

***) Свѣдѣнія по Нижегородской г-ни заимствованы изъ сп. нас. мѣстъ и относятся къ 1859 г. Между ними есть поразительныя разнорѣчія съ свѣдѣніями 1852 г., приведеннымъ въ ст. Княгининскій у-дѣ, по которымъ Мордвы въ уѣздѣ только 3,881 д. об. п. вмѣсто 14,000. Разница объясняется тѣмъ, что свѣдѣнія 1852 относилась не до всѣхъ Мордовскихъ селеній, а только до немногихъ, въ коихъ Мордва наименѣе обрусѣла и сохранила свой языкъ.

****) Свѣдѣнія по Саратовской г-ни заимствованы изъ сп. нас. мѣстъ, а по послѣдующимъ изъ рунонисскихъ данныхъ Кеплена.

т., Пацкій 500 д. об. п.). Въ *Казанской* г. М. составляетъ только 1⁰/₀ населенія, а именно 15,000 д. об. п. (Чистопольскій у. 7¹/₂ т., Тетюшскій 4 т., Спасскій 3¹/₂ т.). Наконецъ есть еще свѣдѣнія о присутствіи Мордовскихъ переселенцевъ, въ числѣ 380 д. об. п., извѣстныхъ подъ именемъ ясашихъ крестьянъ, Таврической г. въ Мелитопольскомъ у. (въ селен. Спасскомъ, Ефремовѣ и Акимовѣ). Въ южн. части Тамбовской и Рязанской г-ин и въ Вязниковскомъ Владимирской можно еще замѣтить слабые слѣды совершенно обрусѣвшей Мордвы, а въ г-ин *Казанской* Мордвы отатарившейся. Такимъ образомъ можно догадывать всю численность Мордовскаго народа въ Европейской Россіи въ 775,000 д. об. п. Нынѣшнія губерніи: Нижегородская, Симбирская, Пензенская и части Тамбовской, Саратовской и Казанской, были коренными мѣстообиталищами Мордовскаго племени. Въ остальную часть Саратовской, а также въ г-ин Самарскую и бывшую Оренбургскую Мордва переселилась, какъ кажется уже въ сравнительно новѣйшее время. Юриандъ первый изъ писателей упоминаетъ собственно о Мордвѣ, но если считать мордовское племя Эрзя за древнихъ Аорзовъ, то первыя свѣдѣнія объ этомъ племени несравненно древнѣе, такъ какъ уже Птоломей рассказываетъ о европейскихъ Аорзахъ, обитавшихъ въ его время между Вендскимъ заливомъ (Балтійскимъ м.) и Рифейскими горами (Ураломъ); азіатскіе Аорзы жили въ то же время на с.-в. сторонѣ Каспійскаго м., между Волгою (Ра) и Яксартомъ (Сыръ-дарьей). Страбонъ помѣщаетъ Аорзовъ, кочевавшихъ въ кибиткахъ, но занимавшихъ земледѣіе, между Танаисомъ, Каспійскимъ моремъ и Кавказомъ. Аорзы были такъ многочисленны, что царь ихъ явился на помощь Фарнаку, сыну Митридата, съ 200 т. всадниковъ. Въ X в. Константинъ Порфирогенетъ упоминаетъ о странѣ Мордыя. Несторъ, при перечисленіи Финскихъ племенъ, говоритъ и о Мордвѣ, помѣщая ее въ сосѣдствѣ съ изчезнушею и соплеменной Мордвѣ Мерею. Въ 1104 г. Русскій кн. Ярославъ Святославичъ напалъ на Мордву, но былъ отраженъ ею съ значительною потерей. Только со времени перенесенія Великокняжескаго престола въ Владиміръ русскіе начали постепенно подчинять и колонизировать Мордовскую землю. Въ особенности большіе усѣхи были сдѣланы при Велик. кн. Юріѣ II Всеволодовичѣ. Во времена татарскаго ига подчиненіе русскому вліянію мордвы, покоренной татарами, шло медленно. По

сверженіи монгольскаго ига, мордвинны, вмѣстѣ съ соплеменными имъ черемисами, еще вели борьбу противъ русскихъ, но, послѣ паденія Казанскаго царства, уже не въ силахъ были сохранить свою независимость и скоро окруженные со всѣхъ сторонъ русскою колонизаціею быстро распространявшеюся въ обширной и плодородной Мордовской землѣ, приняли православную вѣру, русскіе нравы и обычаи, и не только научились по русски, но и начали забывать родной языкъ, удержавшійся преимущественно между женщинами и въ народныхъ пѣсняхъ. Въ нѣкоторыхъ частяхъ Мордовской земли обрусѣніе столь полно, что между мордвою и сосѣдними русскими крестьянами, весьма мало различія. Мордва раздѣляется на двѣ главныя отрасли: *Мокшанъ* и *Эрзянъ* (Эрза). Отрасли третьей отрасли Мордовскаго племени, *Каратаи*, упоминаемые восточными писателями XIV в., находятся въ Сенгилеевскомъ у. Симбирской г-ин и въ Тетюшскомъ у. Казанской, въ послѣднемъ у-дѣ, говорящей татарскимъ языкомъ, и совершенно отатарившейся (см. *Каратаи* село). Мордвинны средняго роста, волосы имѣютъ преимущественно бѣлокурые или свѣтлорусые, рѣдко темныя, глаза голубые или сѣрые. Мужчины бываютъ часто пріятной наружности, женщины несравненно менѣе красивы. Мордвинны кротки, весьма честны и гостепримны, но суевѣрны, нѣсколько неопытны и любятъ крѣпкіе напитки; они всѣ хорошіе земледѣльцы. Мужчины одеждою почти не отличаются отъ русскихъ крестьянъ. Нарядъ женщины состоитъ изъ бѣлыхъ холстаныхъ узкихъ рубахъ, узорчато вышитыхъ красною шерстью, изъ привязываемаго на поясъ широкаго пояса изъ разноцвѣтныхъ шерстяныхъ кистей, съ разными побрякушами. На головѣ они носятъ кичку или сороку, шитую и украшенную шитьемъ, монетами и бусами, на шеѣ ожерелье или шелехъ изъ бусъ или монетъ.

(Strahlenberg, d. N. u. O. Europa, p. 42; Büsching Mag., VI, 498; Рычковъ, въ *Ежегодн. соч.* 1762, I, 350—357; Рычковъ, *дн. зап.* 1769—70, с. 77; Рычковъ, *Оренб. топ.*, I, 176; Палласъ, *пут.*, I, 31 в др.; Merkw. d. Morduanen etc. aus Pallas R., 1773, p. 1—14; Делюхвъ, въ *полн. собр. уч. пут.*, III, 165; Georgi, E., II, 357; Георгіи, *опис. нар.*, I, 42; Falc Beitr., III, 436; Storch, E. B., I, 148; Müller, *Stromausst. d. Wolga*, p. 468, 471; Бобровъ, въ *Фил. нар. дѣла*, I, 496; Ронсаръ, *Ст.*, I, 142; Салтронъ, *Алч.*, V, p. 134; Naakhausen, B., II, 16; Скальковскій, *Вост. вѣд.*, I, 317; Черемисовскій, *Оренб. г.*, с. 197—200; Schnitzler, *Emp. des Teurs*, II, 386; Николаевскій, *Валашов. у.*, с. 37; В. Смирновъ, с. 37; Позинскій, с. 40; Самар. г., с. 88; Нижегород. г., с. 46; Саратовск., с. 78; Оренбург., с. 48; Тамбов. г., стр. 47; Казанск. г., с. 17; Дадтвъ, *мат. для ст. Казанск. г.*, с. 255; Сп. нас. мѣстъ Симбирск. г., Самарской г., Нижегородск. г., Саратов. г.; *Пам. кн. Саратов. г.* 1858, с. 103, 1964, ст. 16; *Итманъ, Arch.*, X, 392; Саратовск. губ. вѣд. 1845, N 23, 1848, N 6, 1853 N 7 и 8; Симбирск. губ. вѣд. 1850, N 41, 43, 1851, N 25, 26, 32, 34, 1854, N 4; Оренбургск. губ. вѣд. 1845, N 42; 1849 N 13; Пензенск. губ. вѣд. 1847, N 23, 24, 25; Нижегородск. губ. вѣд. 1849, N 47, 51; Сав. пч. 1845, N 53; *Мат. для ст.* 1841, отд.

III, 17; Gabelentz Vers. ein Mordwin. Grammatik, в Zeitschr. d. Kunde d. Morgenlandes, Bd. II. Фриатова, мордов. грам., Москва, 1839; П. Мельников, в Отеч. зап. 1839, N 11, ноябрь см. с. 61 и 62; Semler. gaz. 1840, N 20 (повѣдка Фурса въ Мордѣ); Köppen, die Karatajen ein Mordwinenstamm, в Bull. hist. phil., T. I, N 24).

Мордвинова, зал., Приморской обл., на вост. сторонѣ ос. Сахалина, въ южн. его части, между мысами Тонинъ ($46^{\circ}50'$ с. ш. и $161^{\circ}13'$ в. д.) и Насо-ой. Берега залива въ южн. его части гористы; Крузенштернъ, открывшій этотъ заливъ, нашелъ прибрежныя горы покрытыя сѣгомъ въ маѣ. Прибрежья залива покрыты богатою зеленью; въ нихъ долинахъ есть дѣсь.

(Krusenstern, R., II, 90; Maximowitch, Flora Amurensis, p. 372).

Мордвиново, село (влад.), Владимірской г., Гороховецкаго у., въ 45 в. отъ у. г-да. Ч. ж. 249 д. об. п., 41 дв., училище, еженедѣльно базарь. Здѣсь съ давнихъ временъ укоренилось плотничное ремесло.

(Шелеховъ, Преселен. дорог., 60).

Мордово, село (каз.), Тамбовской г., Усманьскаго у., въ 65 в. отъ у. г-да, при р. Битюгѣ. Ч. ж. 3,981 д. об. п., 323 дв., училище, базарь по пятницамъ, фроловская ярмарка. (ж. м. в. д. 1836 г., XII, 334).

Мордовскій Вугурусланъ (*Рождестаенское*), село (каз.), Самарской г., Вугурусланскаго у., въ 18 в. отъ у. г-да, при рч. Вугурусланкѣ, по почтовому тракту въ Вугульму. Ч. ж. 2,232 д. об. п., 150 дв.

(Рычковъ, Двоя. Зап. 1770 г., с. 110).

Мордовы, село (влад.), Саратовской г., Камышинскаго у., въ 147 в. отъ у. г-да, при р. Волгѣ. Ч. ж. 1,954 д. об. п., 337 дв.

Морево, погостъ, Новгородской г., Демьянскаго у., въ 50 в. отъ у. г-да, при р. Моревкѣ. По писцовымъ книгамъ 1495 г., погостъ значится въ Деревской пятинѣ и составлялъ волость вел. князя; тогда въ немъ было 2 церкви; Успенія и Св. Николая. Ныѣ ч. ж. 35 д. об. п., 9 дв., 2 церкви; Успенія, основ. въ 1796 г., и Знаменія Богородицы въ 1818 г. (Зап. И. Р. Геогр. Об., ч. VIII, с. 177, прилож. стр. 230; Памят. на Новгород. г. на 1838 г., прилож., с. 23).

Море-Пай, гора въ хребтѣ Пай-хоя; см. *Возай-Пай*.

Мореха, гора, на границѣ Рачинскаго у. (Кутанскаго г.) и Горійскаго (Тифлискаго), имѣетъ абс. выс. 8,725 фут. Гору эту считаютъ узломъ соединенія Мескійскаго хр. съ главн. Кавказскимъ хреб.; изъ нихъ первый идетъ отъ Морехи на югъ, второй же на вост.

(Ходько, геогр. полож. и высоты, ст. 28; В. Ст. Кутанск. губ., с. 33).

Морецъ (*Морцо*, *Покровское*), село (каз.), Саратовской г., Аткарскаго у., въ 150 в. отъ у. г-да, при оз. Морцѣ. Ч. ж. 3,957 д. об. п., 404 дв., ярмарка.

Моржевская сопка, въ Русской Америкѣ, на полуос. Аляксѣ; расположена между заливами Моржевскимъ, Мсрозовскимъ и Изенбека, подъ $55^{\circ}5'$ с. ш. и $250^{\circ}3'$ в. д. Въ прежнія времена Моржевс. сопка дымилась и извергала пламя. Высота Морж. с. превосходить, какъ кажется, 5,000 ф.

(Веняминновъ, I, 222; Growingk, въ Verh. d. min. Ges., 1848—49, p. 126).

Моржевское, селеніе, въ Русской Америкѣ, въ Аткинскомъ округѣ, на ос-вѣ Унга. Ч. ж. 62 д. об. п., (русскихъ 2 м. п., креоль 10 д. об., п., алеутъ 52 д. об. п.); занимаются рыболовствомъ и выѣзжаютъ на бобровый промыселъ, а зимою на ловлю лисицы. Здѣсь находится: 1 домъ, 1 казарма, 1 сарай, 1 баня.

(Костяницова, вѣд. наст. пол. Р.-А. Кол., с. 20—21).

Моржевской зал. или *Моржевская бухта*, по алеутски *Адаманъ*, въ Русской Америкѣ, на южн. берегу Алякси, между первымъ и вторымъ отдѣломъ горъ полуос-ва; простирается на с.-з. и с. болѣе 20 верстъ, имѣя въ отверстіи до 4 вер. (между мысами Ани-мачинко на в. и Кахидагунъ на з.). Въ устьѣ залива, ближе къ восточной сторонѣ, лежатъ два небольшіе, высокіе островка; на одномъ изъ нихъ (Амагатъ, подъ $54^{\circ}54'$ с. ш. и $221^{\circ}50'$ в. д.) находятся горячіе ключи. Въ вершинѣ этого залива къ зап. есть два узкіе, мелкіе и извилистые залива, дл. около 7 верстъ. Наибольшая шир. ихъ не болѣе 200 саж., а глуб. мѣстами такъ мала, что въ малую воду едва проходятъ байдарки. Дно вездѣ каменисто. Въ вершину вост. залива впадаетъ рѣчка, вытекающая изъ большаго озера, очень близко подходящаго къ зал. Изенбека Берингова м.; въ нее, въ августѣ и сентябрѣ, идетъ красная рыба, иногда въ большомъ количествѣ. Лѣвый, или восточный берегъ Моржевскаго зал., въ срединѣ и къ устью, нѣсколько нагибаясь, составляетъ двѣ небольшія полубухты. Въ этомъ заливѣ, кажется, совсѣмъ нѣтъ мѣста, гдѣ бы судно могло стоять на якорѣ. Близъ мыса Кахидагунъ въ высокому берегу, возвышающагося на 300 ф. надъ ур. м., есть горизонтальный пластъ окаменѣлыхъ раковинъ новѣйшей третичной формации, напр. *Mya crassa*, *M. truncata*, *Tellina edentula*, *T. lutea*.

(Литке, пут. отд. морех., с. 283 и 284; Веняминновъ, зап., I, ст. 224 и 225; Growingk, въ Verh. d. min. Ges., 1848—49, p. 127; Тобемъкова, глрд. 93).

Моржевой сѣверный зал., въ Русской Америкѣ, на зап. сторонѣ Аляксы, въ Иссанахскомъ проливѣ, противъ Уникакского. Съ моря защищается онъ низкою песчаною косой, которая замѣтно болѣе и болѣе расширяется; отъ нее въ морѣ, далеко отъ берега, находится банка. Вершина залива очень узка и мелка, но къ устью постепенно расширяется и дѣлается глубже. На лѣвой сторонѣ, ближе къ Иссанахскому проливу, берегъ изгибается, и тѣмъ составляетъ двѣ бухты: *Протасовскую* и *Горячихъ ключей*. Въ центрѣ этихъ бухтъ находятся два маленькіе островка. На восточной сторонѣ находится *Моржевское* селеніе.

(Веняминава, зап. ч. I, с. 232).

Моржегорское, село, Архангельской г., Холмогорскаго у., въ 158 в. отъ у. г-да, при р. Сѣв. Двинѣ. Ч. ж. 59 д. об. п., 13 дв. Село это, подъ именемъ *Моржова гора*, упоминается въ 1471 г., въ спискѣ Двинскихъ земель, и входило въ составъ владѣній кн. Ростовскаго Константина Владиміровича. Въ 1556 г. оно принадлежало Сійскому монастырю. Въ 4 в. отъ села въ XVII в. существовалъ *Николаевскій Великорыцкій* монастырь. Изъ обвѣтшалаго церкви его все утварь перенесена въ село. Въ обители жилъ въ XVI в. прец. Леонидъ Устьнедумскій.

(Акты Археогр.-экспед., I, N 94, с. 74; Истор. Рос. Іерар., V, 98; Ратшинъ, Мона. и церк., 16; Моисавичъ, Арханг. губ., 138; Пушкаревъ, Арханг. губ. 32; Архангельск. сборникъ 1863 г., ч. 1, 161; Арханг. губ. вѣд. 1851 г., N 25).

Моржевецъ, ос-въ, въ устьѣ Мезенскаго залива, Бѣлаго м., Архангельской г., къ с.-с.-в. отъ мыса Воронова, вер. въ 25 отъ берега, Мезенскаго у. С.-з. край острова, подъ 66°45' с. ш. и 50°9' в. д., имѣетъ видъ овальный, въ окр. до 40 в. Тундристая поверхность его ровна, песчано-глинистые бока круты, особенно съ с.; на немъ находятся небольшія озера и ррч. Золотуха и Рыбница. На с.-з. углу ос-ва построенъ маякъ, видный съ моря за 34 вер. Отъ с.-з. островъ приглубъ, отъ с. и в. саж. на 20 сохнаетъ песчано-каменистая лещадь. Морж. часто служитъ спасительнымъ пристанищемъ для промышленниковъ, уносимыхъ иногда на льдинахъ, на которыхъ промышляютъ звѣрей. Къ в. отъ острова, миль на 10, и къ ю.-в., миль на 15, тянется града мелей, известныхъ подъ именемъ *Моржевскихъ* конекъ; нѣкоторыя изъ нихъ сохнаютъ или имѣютъ глуб. при отливѣ 5—6 фут.

(Литке, 4-йрат. пут. I, 175, II, с. 151; Рейнеке, Гидр., ч. I, стр. 103, 149—151, 163; Пушкаревъ, Арханг. г., с. 141; Арханг. губ. вѣд., 1857 г., N 36, с. 333; Максимовъ, годъ на сѣв., I, 60).

Моржева, р., Архангельск. г., лѣв. пр. Сѣв. Двины. Береть начало въ озерѣ Моржевскомъ. Напр. къ с., дл. теч. до 50 вер. Рѣка сплавна отъ самаго озера.

(Stuckenberg, Hydг. II, 217).

Моржовые ос-ва: 1) въ Русской Америкѣ, на сѣв.-западн. берегу Аляксы, противъ горъ четвертаго отдѣла, между мысами Кутузова и Рожнова; лежатъ грядою, въ разстояніи около 2½ вер. отъ берега, отъ коего отдѣляются мелководнымъ проливомъ. Восточнѣйшій изъ ос-вовъ и самый большой называется ос-мъ *Критскаго*; онъ протягивается вдоль берега вер. на 15 и такъ низмень, что въ полоу воду море во многихъ мѣстахъ должно черезъ него переливаться. Восточная оконечность острова, подъ 56° с. ш. и 116°59' в. д., ограничиваетъ съ з. входъ въ заливъ Моллера. На вост. оконечности острова ложится множество моржей. Противъ западной оконечности острова, миль въ 1½, выдается весьма низменный же мысъ *Рожнова*, и проливъ между ними служитъ устьемъ мелководной губы, простирающейся сначала до низменнаго перешейка, не болѣе 5 верстъ шириною, отдѣляющаго эту губу отъ вершины *Павловской*, на южной сторонѣ полуострова. Промышленники, бьющіе моржей на сѣверной сторонѣ, переносятъ чрезъ этотъ перешеекъ свои байдарки. Губа эта приливомъ вся наполняется водою и кажется тогда обширною; но въ малую воду она почти совсѣмъ сохнаетъ, оставляя только узкую извилистую протоку, по которой можно проѣзжать только байдарками.

(Литке, путеш. отд. мореход., стр. 272 и 273; Веняминава, зап., I, 233; Grewingk, вѣ Verh. d. min. Ges., 1848—49, p. 129).

2) въ Русской Америкѣ, на вост. берегу Берингова моря, въ сѣв. части залива Бристоль; числомъ ихъ четыре: *Калишкъ* (круглый) *Улушту*, *Нунаминнакъ* и *Игеквакъ*. По сѣверную и южную сторону острововъ есть еще отдѣльные кекуры.

(Тельцова, гидр. зам., с. 10 и 11).

Моржовый островъ: 1) въ Беринговомъ м., въ 5 вер. къ с.-з. отъ ос-ва Св. Матвѣя. Дл. болѣе 10 вер., шир. сѣвер. оконеч. около 5 вер.; къ ю.-в. островъ суживается. Ос-въ со всѣхъ сторонъ, кромѣ ю.-з., совершенно отрубистъ. Сѣв. оконечность, лежащая подъ 60°44' с. ш. и 204°12' в. д., равняется въ вышинѣ мысу Отвѣсному (1,400 ф.) на ос-въ св. Матвѣя, и вообще на него походитъ. Юго-в.-ная оканчивается низменностью. См. *Матвѣя Св.* ос-въ.

(Литке, пут. отд. морех., с. 333; Сарычева, пут. II, 87).

2) въ Беринговомъ м., одинъ изъ острововъ Прибылова, отъ Боброваго на с.-в. въ 26 вер. Дл. его, по параллели, до 600 саж., а шир. отъ 10 до 20 саж. Онъ низокъ, и ни травы, ни воды не имѣть. Въ прежнее время, и даже до 1827 г., на немъ плодился сивучи; пивъ же онъ служить станціею моржамъ, идущимъ весною на югъ, а осенью на сѣверъ, и собираемъ, въ зимнее время, молодыхъ сивучей, которые, неизвѣстно откуда, приходятъ предъ самымъ появленіемъ льдовъ. Въ это время живущіе на островѣ Св. Павла стараются понасть на этотъ ос-въ для промысла сивучей, что исполняется съ большимъ трудомъ, потому что пристани для байдарокъ на немъ нѣтъ, а бурувъ, во время сильныхъ штормовъ, ходитъ чрезъ островъ, а потому стараются посѣтить его и воротиться въ одинъ и тотъ же день.

(Тобѣякова, гидр. зам., с. 34; Веніаминова, зап., I, 286—8; Летоо мут., отд. морех., с. 330—351; Крашенинникова, оп. Камч., въ прил. собр. уч. пут., I, 228).

Моринцы, село (влад.), Киевской губ., Звенигородскаго уѣзда, въ 18 верст. отъ у. г-да. Чис. жит. 2,104 д. об. п., 383 дв., православ. церковь Еванг. Іоанна Богослова, основан. въ 1784 г. Въ хѣсу, принадлежащемъ селу, есть валъ, поросшій огромными деревьями и видѣющій выс. около 4 саж.; онъ тянется отъ в. къ з. на 5 вер.

(Фундуклей, Обзоръ валовъ и могилъ Киев. г., с. 15; Похилевичъ, Сказан. о населен. мѣст. Киев. г., 339).

Морицелки, погостъ (духовен.), Псковской губ., Великолукскаго у., въ 40 верст. отъ у. г-да, при р. Выдрицѣ. Ч. ж. 23 д. об. п., дв. 5 и церковь. Здѣсь существовалъ упраздненный нынѣ муж. Успенскій мон. Когда онъ основанъ, неизвѣстно; съ 1611 г. находился въ запустѣніи и очень обвѣтшалъ, вслѣдствіе чего патріархъ Іоакимъ отдалъ его и его угодья священнику Казанской церкви въ Торопцѣ Аѳанасію, а въ 1678 г. монастырь былъ приписанъ къ Новгородскому архіерейскому дому.

(Истор. Рос. Іерар., ч. V, с. 98—103).

Морицгольмъ, островъ, на Усмѣйтенскомъ оз., Курляндской г.; получилъ названіе отъ графа Морица Саксонскаго. Получивъ приказаніе оставить Курляндію, послѣ неудачныхъ исканій руки вдовствовавшей герцогини Анны Іоанновны, въ 1727 г. графъ Морицъ рѣшился защищаться на этомъ ос-вѣ противъ русскихъ войскъ, направленныхъ противъ него подъ начальствомъ Ласси и Бибикова. Шанцы, построенные ими на этомъ ос-вѣ, сохранились еще по настоящее время.

(Орановскій, Курл., 62).

Моркваши Набережныя, деревня (каз.), Казанской г., Свияжскаго у., въ 14 в. отъ у. г-да, при р. Волгѣ. Ч. ж. 267 д. об. п., 46 дв., паровая крупчатая мельница (купца Коровина), на коей въ 1861 г. размолото 399,600 пуд. пшеницы, на сумму до 463,087 руб. при 69 рабочихъ. Пшеница покупается въ Самарской губерніи, на Волжскихъ пристаняхъ, сбывается въ Казани и С.-Петербургѣ. Винокуренный заводъ (Тиле), основанъ въ 1847 г.; на немъ въ 1862 — 63 г-хъ выкурено спирту 8,379 вед. изъ 19,043 пуд. ржаной муки. Жители, кромѣ хлѣбопашества, занимаются обжиганіемъ извести, которой готовится до 65 саж. въ годъ.

(Волга отъ Твери до Астрах., с. 214; Памят. кн. Казан. губ. на 1863 г., отд. IV, с. 98).

Моревашинскія горы. Такъ называются въ Симбирской г-ніи, Сызранскаго у. горы на прав. стор. Волги, входящія въ составъ Жегулевскихъ и служащія вмѣстѣ съ ними къ образованію Самарской луки. Горы эти получили свое названіе отъ сд. Моркваши (въ 91 вер. отъ у. г-да, на Волгѣ, съ 375 д. об. п. и 50 двор.). Моркв. горы поросли хвойнымъ лѣсомъ, а къ Волгѣ падаютъ крутыми каменными утесами. Селеніе Моркваши расположено живописно въ углу, образуемомъ двумя такими утесистыми горами.

(Hermann, Ural, I, 21; Müller, Stromsyst. d. Wolga, p. 484).

Моревина, слобода (влад.), Курской г., Новооскольскаго у., въ 22 в. отъ у. г-да, при р. Осколѣ. Ч. ж. 931 д. об. п., церковь, 164 дв. Слобода, подъ именемъ деревни, существовала уже въ 1656 г. и принадлежала владѣльцамъ.

(Труды Курс. стат. комит., вып. I, с. 359).

Морки (Богоявленское), село (каз.), Казанской г., Царевкокшайскаго у., въ 110 вер. отъ у. г-да, на транспортномъ (Кукарскомъ) трактѣ, идущемъ изъ Вятской г. въ Казань, при ключѣ. Ч. ж. 1,304 д. об. п. (въ список населен. мѣстъ 172 д. об. п.), 149 дв., церковь Богоявленія, основан. въ 1829 г., приходское училище, базары по пятницамъ, которые, вслѣдствіе проѣзда обозовъ, получаютъ особое значеніе и бываютъ многочисленны. Жители—черемисы, занимаются хлѣбопашествомъ и содержаніемъ постоялыхъ дворовъ.

(Памят. кн. Казан. губ. на 1863 г., отд. IV, с. 29, 63).

Моркины горы, отдѣльная группа возвышенностей, Тверской г., Бѣжецкаго у., въ 35 отъ уѣзд. г-да. Моркины горы имѣютъ дов. живописный видъ; онѣ достигаютъ

наибольшаго размѣненіи около села того же имени (431 жит., 65 двор.).

(Преображ., Тв. г., с. 5, В. Ст. Тверс. г., с. 9).

Морконицкій, погостъ, Новгородской г., Крестецкаго у., въ 70 в. къ с.-с.-в. отъ у. г-да, на прав. бер. р. Мсты. Здѣсь существовалъ монастырь подъ именемъ *Николаевскаго въ Моркитичалѣ*, о которомъ упоминается въ 1615 г. при описи Новгорода съ окрестностями послѣ онустошенія шведами монастырская церковь была во имя св. Николая.

(Истор. Рос. Іерар., ч. V, с. 106).

Моркула (*Маркула*), р., притокъ Чернаго м., на вост. берегу, протекаетъ въ ю.-ю.-з. направленіи по Абхивскому округу Абхазіи Кутаисскаго генер.-губернаторства. Она образуется изъ нѣсколькихъ рѣчекъ, берущихъ начало изъ отрога хребта Джведисъ-вика; по незначительной глубинѣ и каменистому дну — несудоходна. Морь. славилась обиліемъ водящихся въ ней осетровъ и бѣлугъ.

(Евентій, ст. оп. Закавк. пр., ст. 8, Зубовъ, карт. Кавказа, ч. II, с. 241; В. Ст. Бутавс. г., с. 246).

Моровсѣ, мѣст. (казач. и каз.), Черниговской г., Остерскаго у., въ 15 в. отъ у. г-да, при р. Десѣ. Ч. ж. 876 д. об. п., 152 дв., 2 правосл. церкви.

Моровозка: 1) слоб. (влад.), Воронежской г., Острожскаго у., въ 95 в. отъ у. г-да, при р. Черной Капитѣ. Ч. ж. 2,098 д. об. п., 258 дв., церковь, винокуренный зав. (Хариной), на коемъ въ пер. 1862—63 г. выкурено 17,771 вед. безводнаго спирта изъ 52,429 п. ржаной муки. При слободѣ находятся хорошіи конный заводъ и овчарня.

(Стат. очеркъ Воронеж. губ., кн. I, 66, 68).

2) *М.* или *Чиринъ-Дуброва*, мѣстечко влад., казен. и казачье, Полтавской губ., Кременчугскаго у-да, на транспортномъ трактѣ изъ Кременчуга въ Золотоношу, при р. Сугѣ, въ 49 в. отъ у. города. Ч. жит., по свѣд. 1859 г., 3,050 об. п. (1,930 м. и.) дворовъ 353. Церквей 2. Ярмарокъ 2, еженедѣльные базары. Время основанія этого поселенія, неизвѣстно, но уже въ концѣ XVI в. оно упоминается въ числѣ вотчинъ князей Вишневецкихъ, съ 137 д. м. п. Въ 1764 г. оно принадлежалъ Лубенскому полку.

(Гер. исс. Р. Имп., т. IV, с. 213).

3) слобода, Харьковской губерніи, Старобѣльскаго уѣзда, въ 78 в. отъ у. города, при р. Камычливой. Ч. жит., по свѣд. 1859 г., 1,544 об. п. (770 м. п.), 196 дв., церковь, 3 ярмарки.

Моровозо, село, Ярославской г., Дани-

ловскаго у., при прудѣ. Ч. ж. 48 д. об. п., 9 дв. и церковь во имя Рождества Богородицы, основ. въ 1764 г. Здѣсь былъ женскій монастырь, упраздненный въ 1764 г. Къ приходу села принадлежать 23 селенія, съ 708 д. об. п., 148 дв.

(Истор. Рос. Іерар., ч. V, с. 106; Крыловъ, Истор. Стат. Обл. Ростов. Ярослав. епарх., с. 49, 322).

Морововская, казен. лѣсная дача, Вологодской г., Вельскаго у., по обѣ стороны р. Пезмы, занимаетъ простр. 27,560 дв.

(В. Ст. Вологод. г., с. 319).

Морововскій зал., въ Русской Америкѣ, на южп. берегу Аляксы, между вторымъ и третьимъ отдѣломъ горъ. Восточный входный мысъ залива есть мысъ *Столъ*, а западный — мысъ *Тонкій*, лежащій отъ перваго въ 18 вер. Заливъ вдается къ с. на 25 вер., и отдѣляется отъ залива *Чимтоды* (*Изгебека*), находящагося на сѣверной сторонѣ полуострова, низменнымъ перешейкомъ, въ 5 вер. шир. Устье залива защищено съ моря большимъ островомъ *Оленнымъ*, подлѣ котораго г. Веняминовъ предполагаетъ существованіе гавани для всякихъ судовъ. На зап. стор. залива есть двѣ рѣчки, очень изобильныя періодически появляющеюся рыбою; одна изъ рѣчекъ течетъ съ горы, а другая вытекаетъ изъ 3-хъ озеръ. Здѣсь особенно бываетъ много медвѣдей. Отъ мыса *Тонкаго*, вер. 5 къ ю.-в., идетъ каменный рифъ. Замѣчаютъ, что мысъ *Тонкій*, время отъ времени, дѣлается ниже, а отмель, идущая отъ него — больше. На полуо-вѣ, между Морововскимъ и болѣе восточн. Моржевскимъ залив., находится вулканъ Моржевская сопка.

(Веняминова, зап., I, 225 и 226; Тобѣльцова, глдр. зам., с. 92; Литке, пут. отл. морск., с. 283; Growingk, въ Verh. d. Min. Ges., 1848—49, p. 126).

Морововыя барки, село (влад.), Рязанской г., Сапожковскаго у., въ 12 в. отъ у. г-да, при р. Парѣ. Ч. ж. 2,560 д. об. п., 230 дв.

Морочъ, село (каз.), Минской г., Мозырскаго у., во 124 в. къ с.-з. отъ у. г-да, при впаденіи рч. Морочи въ Случь. Ч. ж. 174 д. об. п., 23 дв., церковь. Здѣсь существовалъ муж. монастырь *Успенскій*, приписанный къ Троицкому Слуцкому мон. Время основанія его неизвѣстно; но изъ грамоты Слуцкаго кн. Юрія Омельковича видно, что онъ существовалъ подъ именемъ Николаевскаго еще въ 1583 г.

(Истор. Росс. Іерар., V, 407).

Моррай-уръ, низкая небольшая дѣль горъ въ Уральскомъ хр., Вологодской г., Усть-сысольскаго у., между 63° и 64° с. ш.; проходитъ черезъ нее служитъ путемъ сообщенія между Европой и Азіей.

(Госманъ, Ост. Уралъ, II, 93).

Мортановка, село, Херсонской г-ни, Александрійскаго у-да; см. *Исажковцы*.

Морцо, озеро изъ числа Камыш-самарскихъ, Астраханской г., въ степи Киргизовъ Внутренней Орды, окружено страшными камышами и топями. Въ него впадаетъ р. Узень. (Матер. для Стат. 1839 г., отд. II, с. 104).

Морцово, село, Самарской г.; см. *Перекотное*.

Морша (*Моршанка*), село (каз.), Самарской г., Николаевскаго у., въ 170 в. отъ у. г-да, по дорогѣ изъ Уральска въ Самару, при р. Караскѣ. Ч. ж. 2,365 д. об. п., 260 дв.

Моршанскъ (въ просторѣчи — *Морша*), уѣздный городъ Тамбовской губ.

I. Г-дъ, подъ 53°26' с. ш. и 59°30' в. д., въ 88 в. къ с.-с.-в. отъ Тамбова, при судоходной р. Цѣф. Мѣстность нынѣшняго города была пожалована въ XVII стол. рязанскимъ архіереямъ; впоследствии (не ранѣе полов. XVII в.) здѣсь образовалось село *Морша*, которое, при учрежденіи монастырскихъ штатовъ, въ 1764 г., поступило въ дворцовое вѣдомство, а въ 1779 г. переименовано въ уѣздный городъ *Моршанскъ*, Тамбовскаго намѣстничества. Фалькъ, посѣтившій Моршу еще въ 1769 г., нашелъ въ ней 4 церкви, довольно хорошую полотнянную фабрику и винокуренный заводъ. По свѣд. за 1864 г. ч. ж. въ городѣ 20,099 д. об. п. (9,492 м. п.), изъ коихъ дворянъ 229, почетн. гражданъ и купцовъ 1,364, мѣщанъ 11,357, крестьянъ 5,322. Неправославныхъ: раскольник. 244, евреевъ 60, магомет. 32. Въ городѣ церквей 8, изъ нихъ новый Троицкій соборъ, освященный въ 1857 г., отличается громадностью и великолѣпіемъ, а старшій Софійскій соборъ постр. въ 1753 г. Домовъ 1,023 (277 кам.), лавокъ 207, трактир. и харчев. 3, гостиницъ 6, постоял. двор. 19, больница на 20 кроватей, уѣздное и приходское мужскія училища и жен. училище. Г-ду принадлежатъ земли 2,643 дес., 4 дома, 2 корпуса съ лавками; доходъ на 1862 г. исчисленъ въ 21,265 р. (съ промышленниковъ 6,856 р.). Главное занятіе крестьянъ составляетъ хлѣбопашество и огородничество; во время навигаціи жители занимаются работами на пристаняхъ города, подвозятъ купеческіе товары, ловятъ рыбу въ р. Цѣф, содержатъ постоялыя двory, мѣщане промышляютъ мелкою торговлею, частію уходятъ по торговымъ дѣламъ въ другія мѣстности; такъ въ 1860 г. выходило по паспортамъ однихъ мѣщанъ 1,043. Ремесленная промышленность удовлетворяетъ только мѣстнымъ нуждамъ; въ 1864 г. ремес-

ленниковъ было 810 (817 мастер.). Заводская дѣятельность, за исключеніемъ салотопеннаго производства, незначительна; въ 1861 г. въ г-дѣ было 13 салотопенныхъ заводовъ, вытопившихъ сала 25,815 п. на 109,930 р., мыловаренный выдѣлалъ мыла 350 п. на 1,050 р., клейной 580 пуд. клея на 700 р., пиво- и медоваренный 2,500 ведръ на 1,350 р., солодовенный 1 т. пуд. солода на 700 р.; кромѣ того въ городѣ находится незначительный чугуноплавильный зав., перерабатывающій старшій чугуны; въ 1862 г. выстроенъ винокуренный зав., на которомъ, въ періодъ винокурения 1862—63 г., выкурено 29,413 ведръ безводнаго спирта изъ 75,120 пуд. муки и 5,205 пуд. солода. Сало и частію мыло отправляется по р. Цѣфъ въ С.-Петербургъ и Москву; сало топится не только изъ пригоняемаго купцами скота въ городѣ, но и изъ нетопленаго сала, привозимаго изъ разныхъ городовъ. Скота для убоя пригоняется крупнаго до 20 тыс. головъ, мелкаго до 100 т.; его гонять изъ Земли В. Донскаго губ. Астраханской, Саратовской и Оренбургской; мясо частію потребляется на мѣстѣ, частію отвозится гужею въ Москву. Моршанскъ, находясь на судоходной рѣкѣ, имѣетъ значеніе важнаго торговаго пункта, куда свозятся сельскія произведенія Тамбовской, Пензенской, Саратовской и Рязанской губ.; сюда же зимою сѣзжаются ошовые торговцы изъ С.-Петербурга, Москвы, Ярославля, Владимира для закупки хлѣба, сѣмени, сала, поташа и другихъ продуктовъ. Часть свезенныхъ въ городъ товаровъ отправляется съ пристани города и находящихся въ уѣздѣ, частію же идетъ гужею или до *Шиловской* пристани Рязанской губ., или до Москвы. Въ навигацію 1859—62 г. на пристани г-да Моршанска и *Коршумовской*, лежащей близъ города и принадлежащей городу, средн. числомъ ежегодно грузилось 2,785,143 пуд. на 1,876,696 руб., изъ нихъ хлѣба 2,528,314 пуд. на 1,281,736 руб., сѣмени 51,300 пуд. на 42,691 р., спирта на 30,831 р., сала 141,142 пуд. на 467,437 р., поташа 17,224 пуд. на 24,854 р., купороса 10,699 пуд. на 5,378 р., тряпья 5,700 п. на 1,890 р., меду 2,614 п. на 9,869 р. Количество хлѣба, собирающагося въ городѣ, гораздо значительнѣе; по показанію мѣстной комисіи его скупается на сумму до 5-ти милліон. руб. При городѣ, на р. Цѣфъ, производится также и разгрузка; въ 3-хъ лѣтіе 1859—61 г. (въ 1862 г. не было разгрузки) среднимъ числомъ ежегодно разгружалось 476,332 пуд. на 143,016 р.,

изъ нихъ жегъва и издѣлій 29,076 пуд. на 57,093 р., соли 61,977 пуд. на 27,137 р., виноградныхъ винъ на 7,378 р., валенчатого товара на 3,062 р., кулей и рогожъ на 7,942 р., лѣса и лѣсныхъ издѣлій на 82,179 р. Независимо отъ судоходства въ Моршанскѣ привозятся ценнаго товара на сумму до 150 т. р. изъ сѣверн. части Тамбовской и Пензенской губерній. Въ 1864 г. въ Моршанскѣ выдано 1,844 торговыхъ свидѣтельства, изъ нихъ купцамъ 1-я гильдія 5, 2-я—196, на мелочный торгъ—515, на развозный—10, на разносный—51, мѣщанскихъ промышленовъ—559, прикащикамъ—176 и членамъ купеческихъ семействъ—332. Базары собираются по субботамъ и оживляются особенно зимою; ярмарокъ не бываетъ.

(Фазель, въ Полв. собр. учен. путешеств., ч. VI; с. 31; Указат. издѣлій. прилѣж. на пути Еро М. В. Насѣдъ. Алексан. Пискоз., с. 89; В. От. Тамбов г., стр. 96, 139; Хитровъ, истор. статист. опис. Тамбов. епархіи, с. 46, 250, 277; Город. посед., т. V, ч. I, с. 39; Эконом. сост. горол. посед., ч. II, тет. XXXIX, с. 25; Собр. свѣд. и матер. по Мѣст. Финан., 1866 г., т. II, отд. 2, с. 156; Ж. М. Г. Им., т. V, свѣд., с. 103; Журн. Мануф. и Торг., 1863 г., т. IV, отд. 3, с. 478; Тамб. губ. вѣд. 1862 г., N 28).

II. *Моршанскій* уѣздъ въ средней части губерніи. Простр. его, по Швейцеру, 130,75 кв. м. или 6,326 кв. в. Площадь уѣзда имѣетъ степной характеръ, особенно въ юж. части; мѣстоположеніе ея вообще ровное и измѣняется только оврагами и рытвинами. Почва состоитъ въ юж. части изъ тучнаго чернозема, къ границѣ же Шацкого у., т. е. въ сѣверн. части, къ чернозему мѣстами примѣшивается глина; однакоже уѣздъ принадлежить къ числу плодородныхъ въ губерніи. Изъ ископаемыхъ распространены кварцы (въ долині р. Челюевой), мѣстами встрѣчается огнупорная глина, годная для колбъ и плавильныхъ горновъ; берега р. Цны изобилуютъ разными сортами глинъ и известковымъ камнемъ. Весь уѣздъ лежитъ въ системѣ р. Оки, за исключеніемъ ю.-з. угла, гдѣ, на границѣ съ Кошловскимъ уѣздомъ, протекаетъ рѣка *Воронежъ* Донской системы. Р. *Цна* и *Выша*, впадающія въ Мокшу, служатъ представительницами системы р. Оки; Цна протекаетъ по срединѣ уѣзда отъ ю. къ с. Выша по восточной границѣ, отдѣляя собою Моршанскій у. отъ Спасскаго и Керенскаго. Изъ притоковъ Цны значительны въ предѣлахъ уѣзда: *Керта* съ *Хитлинкой*, *Кашма* съ *Пичавской*, *Больш.* и *Мал. Ломовисани*, *Челювая* съ *Мал. Ламкой* и *Грязновкой*, *Сергъ* съ *Арзавокой* и *Сухой Островкой*. Въ Вышу впадаютъ *Канда* съ *Тянгой*, служащая границею съ Керенскимъ у., *Сухая Мокша*, *Раевъ* съ *Ряпзой*. Изъ этихъ рѣкъ судоходна только р. Цна, значи-

мая отъ г. Моршанска; на ней паходятся, кромѣ Моршанской и Коршуновской прист., пристани: *Петковская*, *Карельская*, *Прорвинская* и *Боровская*; въ 1859—62 г. среднимъ числомъ ежегодно съ этихъ приставей отпущалось всѣхъ товаровъ 1,694,024 пуд. на 1,821,804 р., изъ нихъ хлѣба разнаго 1,203,941 пуд. на 689,444 р., спирта на 57,513 р., сѣмени льнян. и коноплянаго 156,375 пуд. на 129,045 р., поташа 7,265 пуд. на 12,457 р., сала 287,173 пуд. на 928,616 р., кожъ на 2,540 р., купороса 3,000 пуд. на 1,500 р. Небольшія озера лежатъ на лѣв. сторонѣ р. Цны; изъ нихъ болѣе замѣчательны при с. Мутасевѣ, Кареляхъ и близъ Новаго Устья; кромѣ того по рѣкамъ, напр. Арзавовкѣ, Пичавкѣ, Сухой Мокшѣ и др., образуются значительныя запруды. Болота встрѣчаются небольшими пространствами преимущественно по теченію рѣкъ. Подъ лѣсами въ уѣздѣ до 253 тыс. десят. (строеного до 150 т.), т. е. около 38% всей площади; казен. лѣсовъ въ 1858 г. было 78,686 десят., т. е. до 32% всѣхъ казен. земель (246,343 десят.); лѣса находятся преимущественно по берегамъ р. Цны и въ сѣв.-вос. части. По свѣд. 1864 г. чис. жит. въ уѣздѣ (безъ города) 197,921 д. об. п. (96,280 м. п.), съ городомъ на 1 кв. м. по 1,677 д. об. п. Въ уѣздѣ: дворянъ 144, крестьянъ казенныхъ 81,675, вышед. изъ крѣп. зависим. крестьянъ 101,980 Неправославныхъ: раскольниковъ 1,205, протестантовъ 46. Въ 1864 г. въ уѣздѣ было церквей 92, изъ нихъ замѣчательны по архитектурѣ Воскресенская въ с. *Гагаринѣ*, построенная въ 1834 г., и близъ с. *Мамонтова* деревян. церковь, въ коей хранится чудотворная икона св. Николая; при ней прежде находилъся Николаевскій мон., упраздненный въ 1764 г. (Хитровъ, Историко-статистич. опис. Тамбовс. епархіи). Уѣздъ раздѣленъ на 2 стана; вышед. изъ крѣп. зависим. составляють 39 волости, 170 обществъ (128 владѣльцевъ); значительныя владѣнія въ уѣздѣ принадлежатъ Нарынскому и гр. Шуваловой. Жители разиѣщаются въ 231 поселкѣ, изъ коихъ селъ 84, слободъ 3, селенъ 14, деревень 105, хуторовъ 25. Селеній, итѣющіхъ отъ 1 до 1½ т. д. об. п. жителей, 29; отъ 1½ до 2 т.—20 и свыше 2 т. д. об. п. 21, именно *Пичаво* 7,350 д. об. п., *Аласово* 7,038, *Сосновка* 4,300, *Шереметьево* (Никольская Кашма) 3,306, *Львовы Ламки* 3,206, *Базевская* сл. 3,112, *Карели* 2,884, *Рахша* 2,841, *Кобелевъ* 2,798, *Серповка* 2,477, *Пеньки* 2,406, *Больш.* Ли-

повка 2,368, *Покровская Кашия* 2,364, *Баращевская сл.* 2,310, *Нижняя Оторма* 2,255, *Нижняя Ярославка* 2,228, *Старое Грязное* 2,224, *Земетчино* 2,208, *Отмановъ Уголъ* 2,130, *Старое Сысоево* 2,030 и *Дьялная Дубрава* 2,028. Главное занятіе жителей состоитъ въ сельскомъ хозяйствѣ, и особенно развиты хлѣбопашество, скотоводство, пчеловодство и отчасти садоводство. Подъ пашнями до 258 т. десят., т. е. около 42⁰/₁₀; кромѣ ржи, овса и ячменя стѣютъ въ большомъ количествѣ пшеницу. Хлѣбъ идетъ на продажу съ Цинскихъ приставей; на винокурение въ 1862 — 63 г. употреблено 393,346 пуд. разнато хлѣба (кромѣ г-да Моршанска). Многие изъ помѣщиковъ имѣютъ значительные конные заводы и содержатъ большое количество тонкорунныхъ овецъ, шерсть которыхъ частію идетъ въ Москву, частію потребляется на мѣстныхъ суконныхъ фабрикахъ. Изъ промысловъ особенно значительны работы на судахъ, бурлачество, извозничество, а въ нѣкоторыхъ селеніяхъ по р. Цнѣ востройка судовъ; въ 1868 г. изъ 33,274 ревнскихъ д. м. п. каз. крестьянъ уходило по паспортамъ и билетамъ 8,900 человекъ, т. е. до 27⁰/₁₀; фабрики и заводы въ 1862 г. находились: суконная въ с. *Спаскомъ Кашии*, видѣвшаяся на 31 т. р., свеклосахарный зав. въ с. *Земетчинъ* на 250 т. р., купоросныхъ и химическихъ 4 въ сс. *Сосновкѣ*, *Кормитновкѣ*, *Старомъ* и *Новомъ Грязномъ* на 17,306 р., винокуренныхъ 5 въ сл. *Никольскомъ Отормѣ*, *Новоданиловскомъ*, *Спаской Кашии* (Волжонщино), *Болши. Ламовскѣ* и *Болши. Галаринѣ*; на нихъ въ 1862 — 63 г. выкурено безводнаго спирта 143,232 ведра. Кромѣ того въ 1864 г. было самотомень 2, кожевенныхъ 3. 11 и поташныхъ 4; эти заводы по своей дѣятельности незначительны. Ярмарки бывають въ сл. *Пичаевѣ* (Вознесенская и 6 авг.), *Таракѣ* (29 іюня), *Заметчинѣ* (Вознесенская), *Рускомъ* (29 іюля), *Львовѣ Литкаѣ* (8 іюля), *Сосновкѣ* (14 сент.), *Стар. Грязномъ* (въ 10-ую недѣлю по Пасхѣ), *Аласовѣ* (въ іюнѣ), *Ольгахѣ* (1 ноября), *Солеменкѣ* (8 іюля и 1 октября), *Волжонщинѣ* (22 окт.), *Галаринѣ* (на 9-ой недѣлѣ по Пасхѣ), *Рыбномъ* (23 ноября), *Василевѣ* (8 сент.) и *Парскомъ Уголѣ* (1 окт.); на нихъ въ 1863 г. привозилъ на 160 тыс. руб., продавалъ на 102 т. р.

(См. Тамбовская г.).

Морь, гѣмец. колонія, Саратовской г.; см. *Камчи*.

Морья р., С.-Петербургской г., Шлиссельбургскаго у., прит. Ладожскаго озера съ зап. стороны. Начале беретъ изъ окруженныхъ холмами болотъ Хеноярви, напр. къ зап., дл. теч. до 40 вер. Берега рѣки сначала возвышенны и круты, потомъ сглаживаются, глуб. незначительна, рѣка широка только въ устьѣ, гдѣ она образуетъ бухту. При устьѣ ея стоитъ дер. Морья (178 д. об. п., 33 дв.). Рѣка не сплавна.

(Озерскоюснѣ, Плав. по Ладож. и Онеж. озерам., 14; Stockholm, Hydr., 1, 311).

Мосальскій, что на Красномъ Логу, поселокъ (каз.), Воронежской г. и у., въ 50 в. отъ Воронежа, при руч. Красномъ логу. Ч. ж. 3,540 д. об. п., 285 дв., церковь, старообрядческая молежня.

Мосальскъ, уѣздный городъ Калужской губерніи.

Г-дѣ, подл. 54°29' с. ш. и 52°39' в. д., въ 106 в. къ з.-ю.-з. отъ Калуги, на скалахъ возвышенностей, по обоимъ берегамъ рч. Можайки, выдающейся 4 вер. ниже города въ р. Ресу. Г-дѣ уже существовалъ въ XIII в., принадлежалъ тогда князю Черниговскому и въ 1231 г. успѣшно выдержалъ осаду новгородцевъ, предводимыхъ кн. Ярославомъ Всеволодовичемъ. По распаденіи Черниговскаго княжества, М. вешель въ составъ Карачевскаго уѣзда, но скорѣ сдѣлался главнымъ городомъ особаго уѣзднаго Мосальскаго княжества, вошедшаго впоследствии въ составъ Литвы. Въ 1493 г. М. былъ занятъ войсками Іоанна III, однакоже на слѣдующій годъ былъ обратно отданъ Литвѣ; въ 1500 г., когда Польскій король Александръ началъ вводить сякую католичество, Мосальскіе князья добровольно поддались Московскому государству и съ тѣхъ поръ Мосальскъ навсегда оставался во власти Россіи, хотя имъ до конца XVI в. владѣли еще кн. Мосальскіе. Въ 1572 г. Іоаннъ Грозный назначилъ треть города старшему своему сыну, остальными ²/₃ владѣли кн. Мосальскіе. Въ нач. XVII в., въ эпоху самозванцевъ, М. потерялъ одинаковую бѣдственную участь съ другими окрестными городами. Въ это самое время, въ 1610 г., кн. Мосальскіе выпросили у Сигизмунда III грамоту, которою подтвердились ихъ древніи права на городъ. Однако въ 1618 г., по двудинскому договору, Мосальскъ остался за Россією и съ тѣхъ поръ остался дворцовымъ городомъ. Въ 1708 г. М. приписанъ къ Смоленской г., въ 1719 г. находился въ Калужской провинціи Московской губ., въ 1776 г. назначенъ уѣздн. городомъ

Калужскаго намѣстничества, а въ 1796 г. той же губерніи. Около 1780 г. въ городѣ находилось ч. ж. 1,248 д. об. п., и церковей 3, домовъ 226; на правой сторонѣ р. Можайки находилась земляная насыпь, служившая въ прежнія времена городу укрѣпленіемъ. По свѣд. за 1864 г. ч. ж. въ городѣ 2,546 д. об. п. (1,616 м. п.), изъ нихъ почетныхъ гражданъ и купцовъ 291, мѣщанъ 911, почти всѣ православные. Въ 1864 г. въ городѣ 4 церкви (всѣ камен.), изъ нихъ соборъ св. Николая постр. въ 1818 г., св. Троицы въ 1745 г., великом. Параскевы въ 1765 г. и кладбищенская Бориса и Глѣба въ 1790 г. Домовъ 362 (14 камен.), лавокъ 43, гостиница, трактировъ 2, постоялыхъ дворовъ 7, уѣздное и приходское училища, городская больница на 12 кроватей. Городу принадлежить 689 д. выгонной земли, 1 домъ и гостинный дворъ съ 16 лавками; городской доходъ на 1862 г. исчисленъ въ 3,338 р. Мосальскъ, находясь въ створѣ отъ транспортныхъ и почтовыхъ дорогъ, и въ близости торговыхъ городковъ Серпейска (въ 17 в.), Мещовска (въ 28 в.), Юхмова (въ 30 в.) и Ельни (въ 50 в. отъ границы уѣзда), не имѣетъ ни промышленнаго, ни торговаго значенія. Большая часть мѣщанъ нанимается въ услуженіе къ купцамъ или уходитъ на заработки въ другія мѣстности; такъ въ 1861 г. выдано паспортовъ мѣщанамъ 385; ремеслен. въ 1864 г. 202 человѣка (91 мастер.); произведенія ихъ удовлетворяютъ только мѣстнымъ нуждамъ. Заводовъ въ 1864 г. было 5, изъ нихъ 3 кожевенныхъ, выдѣлывающихъ на сумму до 20 т. р., и 2 кирпичныхъ на 700 р. Торговля незначительна и только торгъ пенькою и сѣменемъ получила нѣкоторое развитіе; то и другое закупается отъ крестьянъ Мос. уѣзда и сбывается къ Рижскому порту. Въ 1862 г. купеческихъ капиталовъ объявлено 101, но производятъ торговлю на мѣстѣ 30, прочіе или вовсе не торгуютъ, или торгуютъ внѣ города. Базары собираются по воскресеньямъ и четвергамъ; на нихъ привозится разныхъ продуктовъ на сумму до 25 т. р. въ годъ. Ярмарокъ 4: 23 апрѣля, 8 іюля, 28 сентября и 26 ноября; на нихъ въ 1863 г. привезено на 41 т. р., продано на 17 т. р., на лучшую изъ нихъ 8 іюля привозится на 17 т. р., продается на 5 т. р.

(Под. собр. лѣтоп., ч. 1, с. 220; Опис. Калуж. намѣст., с. 47; Мат. для Ст., изд. Мин. Вн. Д. 1839, отд. 3, с. 240; В. Ст. Калужск. г., с. 141; Город. посел., ч. II, с. 373; Эконом. сост. город. посел., ч. I, тетр. XIV, с. 22; Попроцкаго, Калужск. г., ч. II, с. 488).

II. Мосальскій уѣздъ, въ зап. части г-ии. Простр. его, по свѣд. военно-топогр. съемки,

79,75 кв. м. или 3,858 кв. в. (по Швейцеру 77,94 кв. м. или 3,771 кв. в.). По средній площади у-да проходитъ главный водораздѣлъ, отдѣляющій на зап. систему р. Десны (Черноморскаго бас.) отъ системы р. Угры (прят. Оки, Каспійскаго бас.) на вост. Абсол. выс. на с.-з. при д. *Ключикаль* (54°37' с. ш., 51°59' в. д.) достигаетъ 717 ф., на с. при *Утрубѣ* (54°35' с. ш., 52°15' в. д.) 879 ф., на западѣ при *Теплоѣ* (54°25' с. ш., 51°44' с. ш.) 864 ф., на ю.-з. при *Починкаль* (54°22' с. ш., 51°22' в. д.) 792 ф., *Быковой* (54°16' с. ш., 51°21' в. д.) 762 ф.; въ средній у-да при *Блѣчкаль* (54°27' с. ш., 52°01' в. д.) 866 ф., *Замощѣ* (54°24' с. ш., 52°07' в. д.) 871 ф.; на востокѣ при г. *Мосальскѣ* 793 ф., *Амиаровѣ* (54°25' с. ш., 52°35' в. д.) 846 ф., *Вятчинѣ* (54°24' с. ш., 52°23' в. д.) 872 ф.; на ю.-в. при *Асмаоловѣ* (54°14' с. ш., 52°21' в. д.) 793 фут. Почти вся западн. часть уѣзда имѣетъ почву супесчаную и еще чаще песчаную, и только изрѣдка перемѣшается суглиною ниже посредственнаго качества; на югѣ, къ границамъ Жидриинскаго у. и въ с.-в. углу, между Мещовскомъ и Юхновымъ, супесчаная и песчаная почвы перемежаются суглиною весьма хорошихъ качествъ; около Мосальска, а также къ ю. и ю.-в. отъ него почва суглинистая, мѣстами дурнаго качества, съ подпочвою рѣдко суглинистою, чаще глинистою съ примѣсью мелкаго бѣлаго песку (подзолъ); въ средній же уѣзда лежатъ торфяное болото, переходящее въ Смоленскую л. и нитящее подпочвою холодную неупускающую влаги глину. Кромѣ самой южной части, прилегающей къ Жидриинскому у. в орошаемой притоками р. Десны, вся площадь уѣзда лежитъ въ системѣ р. Угры, которая проходитъ внѣ уѣзда. Изъ притоковъ Угры значительны: *Большая Варона* съ Малою Вороной, *Бискаковка*, *Ремезь*, *Вербиловка*, *Реса*. Представителями рѣчной области Десны служатъ: *Снопоть* и *Болва*. Всѣ эти рѣчки не судоходны и не сплавы, а потому не имѣютъ торговаго значенія. Озеро въ уѣздѣ немногое и тѣ не обширны; болѣе другихъ замѣчательны: *Бездонъ* или *Калузово*, близъ Московско-варшавскаго шоссе, имѣетъ дл. 510, шир. 335 с., и выпускаетъ р. Больн. Ворону, *Озерское* у Смоленской границы, въ 2 вер. отъ с. Богородицкаго, имѣетъ въ дл. 150, шир. 100 с., и даетъ начало рч. Вербиловкѣ, *Демонское* дл. 400 с., шир. 170 саж., выпускаетъ изъ себя на сѣв. рч. Мал. Ворону (сис. Оки), а на югъ рч. Дегану (сис. Десны).

Болотами Мосальскій уѣздъ обилуетъ болѣе чѣмъ другіе уѣзды г-ни; изъ нихъ особенно значительны: по верховьямъ рч. Церкни, между дд. Земницей, Оминой и Шпшам, болото, занимающее пространство болѣе 30 кв. вер.; на с.-з. отъ Московскаго шоссе, между дд. Аксенкиной и Калуговой; болотистый мелкій кустарникъ, занимающій до 6 кв. в.; отъ него тянутся на 12 в. въ дл. и 8 в. шир. мокрые лѣса, между дд. Красниковою, Масловою и Глазовой лежитъ болото, имѣющее дл. 4 вер. 250 саж., шир. 2 вер., и выпускающее рч. Неручь, притокъ Пополты; къ зап. отъ дер. Новой Гостижи находится болото, дл. котораго 2 в., шир. 1 в.: 425 с.; болота встрѣчаются также въ окрестностяхъ дд. Князевою, Куркиной, Вороновою, Табековою, Лѣсковки, Кулешиной, Подлѣсною и друг. Подъ лѣсами въ у-дѣ до 83 т. дес. (31 тыс. дес. строеваго) или около 21% всей площади, изъ нихъ въ 1858 г. казенныхъ лѣсовъ было 12,106 дес., т. е. 16% всѣхъ казенныхъ земель, подъ конями 73,913 дес. Наибольшее число лѣсовъ находится въ с.-з. части, между Московскимъ шоссе и границею Юхновскаго уѣзда, а также въ юго-западномъ углу, гдѣ лѣса соединяются съ лѣсами Жиздринскаго уѣзда; за тѣмъ въ зап. и юж. частяхъ хотя и много лѣса, но онъ состоитъ изъ отдѣльныхъ рощъ; с.-в. часть бѣдна лѣсами, которые здѣсь сохранились небольшими рощицами. Главную породу составляютъ ель, ильстами съ примѣсною березою и осиною. С. *Чертевь* (въ 9 в. отъ Мосальска) считается главнымъ пунктомъ торговли лѣсными матеріалами. По свѣд. за 1864 г. ч. ж. въ уѣздѣ (безъ города) 127,952 д. об. п. (52,896 м. п.), съ городомъ на 1 кв. м. по 1,681 д. об. п. Въ уѣздѣ дворянъ 195, крестьянъ казен. 30,650, вышед. изъ крѣп. зависим. 85,614. Неправославныхъ: 295 раскольник. и 8 католик. Въ 1864 г. находилось 55 правосл. церквей, изъ нихъ древнѣйшія въ сл. *Вдовцы* Аванасіевская постр. въ 1600 г. и *Ивоинцы* св. Николая 1692 г. Уѣздъ раздѣленъ на 2 стана; жители размѣщаются въ 662 поселкахъ, изъ коихъ 1 мѣстечко *Спасъ-Демьянскъ*, 52 села, 65 селенъ, 494 деревни и 50 мелкихъ поселковъ. Селеній, имѣющихъ менѣе 100 д. об. п. жителей, 217, отъ 100 до 500 д. об. п.—431, свыше 500 д. об. п.—14; ни одно изъ селеній не имѣетъ даже и 1000 д. об. п., самыя значительныя по населенію: *Милотино* 797 д. об. п., *Вязички* 643, *Красный Холмъ* 679, *Розинки* 632 и *Ближесвичи* 657,

остальныя менѣе 500 д. об. п. Хотя хлѣбопашествомъ занимаются и повсемѣстно, однакоже по малоземельности и недоброкачественности почвы жители принуждены обращаться къ другимъ промысламъ и особенно къ отхожимъ въ другія мѣстности. Подъ пашнями до 224 т. десят., т. е. около 56% всей площади; излишка отъ мѣстнаго потребленія почти не бываетъ. Конопля воздѣлывается съ промышленною цѣлію въ значительныхъ размѣрахъ. Изъ сѣмени бьютъ масло; какъ пенька такъ и масло служатъ предметами сбыта и доставляютъ самую выгодную статью дохода мѣстныхъ жителей; Мосальскъ и Спасъ-Демьянскъ считаются главными пунктами сбора пеньки и масла, откуда уже эти продукты идутъ къ Рижскому и С.-Петербургск. портамъ черезъ Смоленскія пристани. Скотоводство, садоводство, огородничество и пчеловодство удовлетворяютъ только мѣстнымъ потребностямъ. Изъ другихъ промысловъ наиболѣе значительны тканье рогожъ и выдѣлка древесныхъ издѣлій, преимущественно въ ю.-з. лѣсистоя части, извозничество, содержаніе постоялыхъ дворовъ и особенно отхожіе промысла; въ 1858 г. изъ 12,665 ревизскихъ д. м. п. казеннаго вѣдомства выходило по паспортамъ и билетамъ 4,266 человекъ, т. е. 33%, изъ нихъ 3,867 болѣе чѣмъ на 2 мѣсяца; крестьяне уходятъ по большей части въ Москву и С.-Петербургъ. Заводская промышленность ничтожна; по свѣд. за 1864 г. въ уѣздѣ было 5 заводовъ, изъ нихъ 1 кожевенный, 1 сываренный и 3 винокуренныхъ; въ 1863 г. былъ только одинъ винокуренный зав. въ *Добросельѣ* (г. Рогозина), выкурившій въ 1862—63 г. 6,397 ведръ безводнаго спирта изъ 19,107 пуд. муки. Ярмарки въ уѣздѣ бывають въ сс. *Боровенскомъ* 1 янв., 15 авг. и 1 окт., *Алферьевскомъ* въ день св. Троицы, 9 мая и 6 декаб., *Чертеви* въ день Вознесенія, 8 сент. и 24 нояб., *Боговаленскомъ* 20 іюля, *Мосурь* 15 авг., *Быстромъ* 29 авг., *Жуковкѣ* въ 10-ую пятницу по Пасхѣ; *Городеченъ* на Пасхѣ, *Жемалъ* 18 авг., *Жерелевы* 14 сент., 4 и 21 декаб., *Кобылькѣ* 25 марта, *Лазинкахъ* 20 іюля, *Пятницкомъ* 28 окт., *Печькахъ* 23 апр., 24 нояб., *Шемелинкахъ* 26 авг., *Сильковичахъ* 6 декаб. и въ Вербное воскресенье, *Спасъ-Демьянскомъ* 6 янв., 25 марта, Вербн. восрес., въ 9-ую пятницу по Пасхѣ, 8 іюля, 1 окт., въ Духовъ День, 6 авг. и 8 нояб.; всѣ эти ярмарки незначи-

тельны, на лучшую изъ нихъ привозъ не превышаетъ оумы 3 т. р.

(см. Калужская губернія и Попроцкаго, Калуж. г., въ 2 ч., т. 1864 г.)

Мосаржъ, мѣст. (влад., въ спис. насел. мѣсть показано селеніемъ), Виленской г., Дисненскаго у., въ 50 в. отъ у. г-да, при безымянной рѣчкѣ. Ч. ж. 50 д. об. п., 3 дв., козелъ, винокурен. заводъ.

(Город. посел., 1, 186).

Москаленки: 1) село (влад.), Кіевской г., Каневскаго у., въ 45 в. отъ у. г-да, при р. Роси. Ч. ж. 577 д. об. п., 102 дв., церковь. Вблизи села, надъ р. Нехворощью, есть квадратный городокъ, окруженный валомъ въ 2 саж. выс. и до 60 саж. въ окруж. По преданію, городокъ насчанъ запорожскими гетманами Дашкевичемъ и Богданомъ Рожнискимъ.

(Фулаулей, Обзоръ валовъ и моголъ Кіев. г., с. 22).

2) село каз. Подгавской г-и, Золотоношскаго у-да, при оз. Рожовой Стѣи, въ 44 в. отъ у. г-да. Ч. ж., по свѣд. 1859 г., 1,820 об. п. (889 м. п.), дворовъ 276.

Москва, р., Смоленской и Московской г-ий, лѣв. пр. Оки. Берегъ начало въ Гжатскомъ у., подъ именемъ *Комолеки* (см. это сл.), изъ лѣса, растущаго по откосу возвышенности, на которой расположена дер. Цоцовка. Сначала рѣка (болѣе 2 вер.) течетъ въ узкомъ, но глубокомъ руслѣ по болоту при дер. Твердини, извѣстному подъ именемъ *Москворѣцкой лужи*, а по выходѣ изъ этого болота принимаетъ названіе *Москвы*. Въ верхнемъ теченіи рѣка имѣетъ направленіе къ с.-с.-з., у дер. Маренищевой образуетъ озеро въ 150 саж. дл. и 120 шир., дагѣ постепенно поворачиваетъ къ ю.-в., и, послѣ 39 вер. теченія, вступаетъ въ Московскую г-ю. Здѣсь общее напр. М. до Можайска къ ю.-в., отъ Мож. къ с.-в., а по вступленіи М. въ Московскій уѣздъ опять къ ю.-в., до впаденія М. въ Оку въ 5 вер. отъ Колодны. Дл. теч. Москвы 420 вер. Шир., въ предѣлахъ Смоленской г., отъ 1 до 7 саж., въ Московской, у дер. Расолова, 7 саж., у Можайска 13, при устьѣ Рузы 25, въ Звенигородѣ 30, выше Москвы 40, у Бронницъ 60, а дагѣ до 70 саж. Глубина весьма различна, а именно выше столицы вообще отъ $\frac{1}{2}$ арш. до 2 арш., а ниже возрастаетъ отъ 2 до 14 арш. Количество протока рѣки, измѣренное близъ столицы, составляетъ до 1 куб. саж. въ 1 секунду (343 куб. ф.), а въ низовьѣ отъ 350 до 500 куб. ф. въ сек. Доже Москвы вообще песчано, также какъ и ея берега, по

мѣстами, тамъ гдѣ рѣка проходитъ по слоямъ известняка, каменисто. Долина рѣки вообще суха и только при устьяхъ рр. Пехорки, Гжельки и Нерской болота, сопровождающія теченія этихъ рѣкъ, выходятъ въ долину Москвы. Шир. рѣчной долины весьма различна, мѣстами служивается, а мѣстами доходитъ до 6 вер.; долина весьма красива, такъ какъ рѣка, при непрерывныхъ ея изгибахъ, поднимаетъ то правую, то лѣвую изъ береговыхъ своихъ возвышенностей. Берега долины вообще высоки, по рѣдко скалисты. До г. Можайска оба берега дов. высоки и кое-гдѣ круты, лѣвый берегъ нѣсколько выше праваго. Ниже Мож. правый берегъ обрывистъ, но не выше лѣваго; между устьями Искони и Рузы долина узка, оба берега высоки и обрывисты, но лѣвый выше праваго. Отъ устья Рузы до с. Покрова оба берега высоки и командуетъ тотъ, то другой изъ нихъ; отъ с. Покрова до Звенигорода лѣвый берегъ выше праваго. Отъ поворота М. къ ю.-в. долина рѣки расширяется, высокіе берега опускаются къ рѣкѣ пологими скатами, но при всѣхъ изгибахъ рѣка поднимаетъ одинъ изъ береговъ, дѣлая его крутымъ и обрывистымъ. На прав. берегу рѣки замѣчательныя высоты с. Воробьева, противъ дѣвичьяго поля (Воробьевы горы); въ самой столицѣ командованіе береговъ мѣняется: такъ, у Доргомиловскаго моста оба берега высоки, у Воробьева высотъ правый берегъ, въ Кремлѣ лѣвый, который сохраняетъ свою крутизну до устья р. Пахры. Отъ устья Пахры правый берегъ становится высокимъ и крутымъ; и большую частію сохраняетъ свое командованіе, до самаго устья М., кромѣ немногихъ мѣстностей, гдѣ, какъ напр. у с. Черкизова, лѣв. бер. выше праваго. Береговая обнаженія вдоль Москвы состоятъ изъ горныхъ известняковъ, юрскихъ глинъ и песчаниковъ. Особенно богаты окаменѣлостями юрскія глины при с. Хорошовѣ и горные известняки, которые превосходныя ломки находятся при с. Мячковѣ; ломки эти разрабатываются въ обширныхъ размѣрахъ и снабжаютъ столицу строевыми матеріалами. По Москвѣ производится лѣсной славъ уже отъ границы губерніи, до барки съ камнемъ и кирпичомъ начинаютъ быть сдвѣаемы по М. отъ с. Васильевскаго (Русскаго у. въ 140 вер. выше столицы). Впрочемъ впадеіи судоходною можно считать М. рѣку только отъ столицы, т. е. на 170 вер. теч. Славъ выше столицы, встречаетъ значительныя препятствія въ общемъ мелководіи рѣки и мельничныхъ плотинахъ.

которыя считается выше столицы 12. Кроме того въ этой части течения рѣки есть быстрины при Артехиѣ, Васильевскомъ и Агафоновѣ и отдели: Иславскія косы, Ильинская, Троицкая, Гнилуша, Хорошевская, Подъ-лужками и Ходынская. Ниже М. на рѣкѣ есть много мелей (двѣ Котловскія, Варяны рожки, Печатицковская, Перервинская, Коломенская, Дьяновская, Сабуровская, Баратевскія, Чагинская, Рязанцевская, Шипуловскія, Угрѣшинская, Соколовскія, Петровская, Свиная, Андреевская, Заверная, Островская, Колодецкая, Новосельская, Сорочій бродъ, Софьинская, Марьевская, Дурьевская, Ажогинская, Золотовская, Камышекая, Гончарская, Вобровская и Ахатевская). Не смотря на всѣ затрудненія судоходства по Москвѣ и обмелѣніе въ засореніи рѣки, судоходное движеніе по ней между столицей и устьемъ все еще весьма значительно. Пристани на рѣкѣ находятся, кроме столицы, при Мячковѣ, Бронницахъ и Николо-Ремановскомъ погостѣ. Весьма важное значеніе для судоходства по Москвѣ имѣетъ Коломенская пристань на Охѣ, при самомъ устьѣ Москвы рѣки. Въ 4-лѣтіе 1859—62 грузинось на Москвѣ рѣкѣ, средн. числ. ежегодно, 5,419,844 пуд. на 2,247,044 руб. Главное мѣсто во цѣнности между грузинскими товарами занимаютъ мануфактурные товары (въ особенности бумажныя, льняныя и пеньковыя издѣлія), коихъ грузинось на 937,935 р. (въ столицѣ). За тѣмъ слѣдовали: хлѣбъ (420,056 п. на 271,911 р.), металлы и метал. издѣлія (119,726 п. на 179,960 р.), кожи (на 158,358 р.), табакъ (23,230 п. на 145,871 р.), стекло (на 107,025 р.), лѣсъ (на 92,450 р.) и камень (1,718,480 п. на 91,238 р., въ Мячковѣ). Въ этомъ цифрѣ, дающимъ понятіе о движеніи грузовъ по р. Москвѣ, нужно еще присоединить нагрузку Коломенской пристани; а именно 8,386,112 пуд. на 884,365 р. (хлѣбъ 416,781 п., сѣно 397,626 п., хлоп. бум. товары 338,981 п.), такъ какъ большая часть этой клади направляется вверхъ по Москвѣ въ столицу. По Москвѣ рѣкѣ ходятъ плоскодонныя суда, дл. въ 36, а шир. въ 7 саж., съ осадкою вескою въ 1 арш., а гѣтошь менше 6 верш. Низовье Москвы рѣки относительно затрудненій представляемыхъ имъ судоходству можно раздѣлить на три участка, а именно: 1) отъ Коломны до Камышкова; 2) отъ Камышкова до с. Софьина и 3) отъ Софьина до Москвы. Отъ Коломны до Камышкова барки переходятъ, съ грузомъ до 12 верш.; въ Камышковахъ мѣждѣ перегружается съ одной

барки еще на 2, а въ Софьинѣ и еще на 2, такъ что кладъ достигаетъ до Москвы на 5 баркахъ. Москва рѣка замерзаетъ среднимъ числомъ (по 30 лѣтн. набл.) 31 октября, вскрывается 1 апр., а бываетъ свободна отъ льда 213 дней въ году. Прит.: Пяпча (лѣв.), Колоца (пр.), Ивони, Руза, Б. Истра, Яуза (лѣв.), Пахра (пр.) Нерская (лѣв.), Сѣверка, Коломенка (пр.).

(Strahlenberg, d. N. u. O. H., p. 190, 402; Палласъ изр. 1, 10; Сохе, voy., 1, 191—253; Falk, B., 1, 34; Башмистеръ 1, 3; Андриановъ, отъ з. с. М., 1822; Миллер, Strommyst. p. Wolga, p. 206; Blasius, K., II, 355, 539; Stackenberg, Hydr., V, 431; В. ст. Моск. г., с. 39; В. ст. Смоленс. г., с. 39; Цебриковъ, мат. для от. Смолен. г., с. 89; Шах. ш. Смолен. г., 1837, с. 69; Кашпировъ, Моск. г. въ с. отъ., с. 10, 16—23, 36; Ерманъ, Арсб., IV, 196, 447, VI, 216, XIX, 623; Ж. м. В. Д. 1836, XIX, 92; Ж. П. Сооб., XXIII, 210, XXX, 162; Г. Ж. 1844, 1, 371; 1836, стр. 131; Моск. губ. вѣд. 1856, N 27; Общ. зн. судох. дор. Росс. Им. 1851, с. 498, 1109; Веселовскій, Климатъ Россіи, 253; Лучшія свѣдѣнія о Москвѣ рѣкѣ находятся въ соч. Штуценберга и Кашпирова и въ Военной Статистикѣ Московской г-ни).

Москва, первопрестольная столица Имперіи и губернской городъ Московской г-ни.

I. *Столица*. Сѣверн. оконечность Москвы (Пятницкое кладбище), находится подъ 55°48' с. ш. и 55°19' в. д., южная (Даниловское кладб.) подъ 55°42' с. ш. и 55°17' в. д., западная часть Ваганьковское кладбище, подъ 55°46' с. ш. и 55°14' в. д., Новодѣвичій монастырь подъ 55°44' с. ш. и 55°14' в. д. восточная Старообрядческій мужск. монастырь подъ 55°47' с. ш. и 55°23' в. д., Рогожское старообр. кладбище подъ 55°44' с. ш. и 55°23' в. д.; за центръ же столицы можно принять Кремлевскій дворецъ подъ 55°45' с. ш. и 55°17' в. д. Площадь, занимаемая городомъ, равна до 72 кв. в., наибольшее разстояніе отъ с. къ ю. до 11 вер. Москва, лежащая въ 604 в. къ ю.-в. отъ С. Петербурга, расположена по обоимъ берегамъ р. Москвы, при впаденіи въ нее рч. Яузы слѣва; большая и главная часть лежитъ на лѣвой сторонѣ р. Москвы, меньшая на правой и извѣстна подъ именемъ *Замоскворечья*; въ послѣдней части проходить водоотводный каналъ, выведенный по прав. бер. р. Москвы. Кроме проточныхъ водъ въ разныхъ мѣстахъ столицы находятся пруды, изъ коихъ болѣе другихъ извѣстны: Пресненскіе, Чистые, Патриаршіе, Хопиловскій, Красный. Вода рѣкѣ негодна къ употребленію какъ отъ нечистоты свойства дна, такъ и отъ стоковъ грязной воды съ улицъ и фабричныхъ заведеній. Для питья столица снабжается водою изъ фонтановъ и колодезь, наполняющихся проведенною водою изъ с. *Мятиски* (см. это сл.) и расположенныхъ въ разныхъ мѣстахъ; главный резервуаръ находится на *Сухаревой* бапти. Въ прежнее время; кроме Яузы, въ р. Москву впадала

рч. *Неглинная*, протекавшая подъ стѣнами Кремля и нинѣ заваленная; подъ Кремлемъ находится нинѣ садъ. Мѣстоположеніе города на лѣвой сторонѣ р. Москвы ровное, на правой же холмистое; впрочемъ, съ устройствомъ города эти возвышенности и горы значительно сравнены и обрѣзаны; главныхъ возвышенностей считается 7: Боровицкій или Кремлевскій холмъ, на вершинѣ котораго стоитъ колокольня Ивана Великаго; отсюда открывается великолѣпный видъ на Замоскворѣчье, а съ самой колокольни на всю Москву; 2-я возвышенность находится въ предѣлахъ Мясницкой, Срѣтевской и отчасти Яузской частей, наибольшая высота занята церковью Успенія на Покровѣ; 3-я возвышенность Тверской части отъ Труды до Прѣсни, здѣсь Страстной монастырь занимаетъ самый высокій пунктъ; 4-я и 5-я возвышенности принадлежатъ такъ называемымъ Третьимъ горамъ в Вшивой горѣ; 6-я подъ Лефортовскою частию и 7-я отъ Нескучнаго до Воробьевыхъ горъ. Всѣ эти возвышенности даютъ мѣстности холмистый видъ, и на скатахъ ихъ расположены улицы, какъ напр.: Кузнецкій мостъ, Тверская, Страстной бульв. Абс. выс. Москвы, сколько намъ извѣстно, определена только въ 2 мѣстахъ: основаніе громотводнаго шеста университетской обсерваторіи ($55^{\circ}45'$ с. ш., $55^{\circ}15'$ в. д.) 625 фут. и въ сѣверн. части г-да основаніе камен. пирамиды ($55^{\circ}47'$ с. ш. $55^{\circ}15'$ в. д.) 815 фут. Подобно тому какъ Парижъ, Лондонъ и Вѣна лежатъ какъ разъ въ центрахъ геологическихъ бассейновъ, а именно въ центрахъ бассейновъ третичной формаціи, получившихъ названіе Парижскаго, Лондонскаго и Вѣнскаго, Москва находится въ центрѣ обширнаго геологическаго бассейна, а именно такъ называемаго Московскаго бассейна каменноугольной формаціи. Слѣдовательно положеніе Москвы вполне оправдываетъ замѣчаніе о томъ, что обширнѣйшіе города (кромѣ пригородскихъ) развиваются преимущественно въ центрахъ геологическихъ бассейновъ. Если однакоже разсматривать положеніе Москвы относительно цѣлой Европейской Россіи, то положеніе это хотя и довольно близкое къ центру всей страны, окажется все-таки нѣсколько эксцентрическимъ, особливо если исключить изъ разсчета несобойнаго къ обитаемой полярной части Евр. Россіи; именно положеніе Москвы нѣсколько сѣвернѣе и западнѣе физическаго ея центра. Еще болѣе эксцентрическимъ является положеніе М. по отношенію къ ядру населе-

нія Европейской Россіи, т. е. къ пространству въ коемъ наиболѣе стущено это населеніе (пространство это совпадаетъ съ черноземною полосою Россіи отъ Волги до Галиційской границы съ присовокупленіемъ къ этой полосѣ Московско-владимірско-ярославской промышленной области). Москва находится конечно еще въ предѣлахъ этого пространства, но уже близко къ с.-з. его крайнѣй, внѣ границъ плодороднѣйшей (черноземной) почвы. Москва расположена на берегахъ рѣки, незначительной въ сравненіи съ главными водными артеріями Европ. Россіи, но все-таки на рѣкѣ судоходной и именно на томъ ея пунктѣ, гдѣ дальнѣйшее судоходство (особенно изводное) становится почти невозможнымъ, и притомъ какъ разъ посрѣди пространства, обтекаемаго съ с. Волгою и съ ю. Ожою; главными водными артеріями края. Нельзя не принять еще въ соображеніе особенность положенія Москвы, въ отношеніи къ этнографическимъ условіямъ окрестной страны того времени, въ которое Москва развила и получила первенство между всѣми русскими городами, а именно нельзя не обратить вниманія на то обстоятельство, что Москва находилась какъ разъ въ центрѣ области тогдашняго распространенія Великороссійскаго племени. Велико-россійская вѣтвь русскаго племени (отдѣляя отъ нея Новгородскую вѣтвь, какъ особенную) занимало главнымъ образомъ такъ называемый Московскій каменноугольный бассейнъ; распространялось на с.-в. до Волги и выходило изъ указанныхъ предѣловъ только спорадически или вдоль теченій рѣкъ, по которымъ великороссіяне въ особенности распространялись и колонизировались на с., с.-в. и в. отъ коренной области, между финскими племенами, облежавшими ихъ съ этихъ сторонъ. Борьба съ финнами на с.-в. и в., могущество Новгорода на с.-з. и з., владычество Литвы подъ бѣлорусскою отраслю русскаго племени на ю.-з., сдерживали великорусское племя въ упомянутыхъ нами предѣлахъ, а на югъ племя это не могло распространиться далѣе южной крайни московскаго каменноугольнаго бассейна, а именно широкой волосы, занятой девонскою формаціею и образующей пологую возвышенность, занимающую всю нижнюю Орловскую г-ю и служащую водораздѣломъ Черноморской и Волжской рѣчныхъ областей. Южнѣе этого водораздѣла простиралась широкая прионгійская полоса народныхъ переселеній, занятая подвижными азіатскими кочевниками, которыхъ набѣги препятствовали правильному развитію

осѣдлости на южной великорусской окраинѣ. Москва возникла какъ разъ въ самомъ центрѣ замкнутой въ то время такимъ образомъ области распространенія великорусской вѣтви русскаго племени. Всѣ изложенныя обстоятельства достаточно объясняютъ, что зарожде- ние и развитіе такого обширнаго и многоли- паго г-да (которому одному изъ мѣстъ русскихъ г-довъ, удалось собрать, около себя обширное *единодержавное государство*) именно на томъ мѣстѣ, гдѣ онъ стоить, не есть явленіе слу- чайное. Имя М. встрѣчается въ первый разъ въ лѣтописи подъ 1147 годомъ, по поводу свиданія кн. Святослава Черниговскаго и Юрія Владиміровича Суздальско-Владимірскаго. По преданію на мѣстѣ города находились села, принадлежавшія боярину Кучкѣ. Кн. Юрій казнилъ Кучку, мѣстѣ его взявъ въ казну, а на мѣстѣ его селеній основалъ го- родъ. Полагаютъ что городъ этотъ былъ по- строенъ на Боровичскомъ холмѣ (гдѣ нынѣ Кремль), получившемъ названіе отъ покрыва- щаго его бора. Въ то время, когда мѣст- ность принадлежала Кучкѣ, на мѣстѣ Мос- квы находилось нѣсколько селеній. Преданіе сохранило названія принадлежавшихъ Кучкѣ селеній и урочищъ, а именно: Старое Горо- дище (гдѣ нынѣ церк. св. Николая на Гра- чакѣ), Драчевское, Лычикова гора (на Лузѣ), Бѣлый городокъ (на прав. бер. Москвы) и Поганый гродъ, въ XVIII в. переименован- ный въ Чистый; здѣсь, по преданію, находил- ся дворъ Кучки. Такимъ образомъ Москва возникла какъ разъ въ то время, когда млад- шая вѣтвь Мономахова рода окончательно перенеслась въ область, занятую великорус- скимъ племенемъ и начала свою пошатку собирать сильное государство въ этой области. Москва, при своемъ центральномъ положеніи въ великорусской области, но самой срединѣ бассейна, съ которымъ соприкасалась эта область, возрасла быстро. Уже съ нач. второй четверти XVIII в. Моск. сдѣлалась богатымъ удѣломъ, которымъ награждались младшіе сыновья кня- зей Суздальско-Владимірскихъ. Такъ первымъ княземъ Московскимъ упоминается младшій сынъ в. кн. Юрія II Всеволодовича—Владиміръ Юрьевичъ. Въ его княженіе Батый, въ 1237 г., выжегъ Москву съ посадами, а наводненіе затопило пемелище. Захваченный Батыемъ мо- лодой князь былъ убитъ татарами подъ Вла- диміромъ. Но Москва возсталъ изъ пепла и досталась въ удѣлъ младшему брату Алек- сандра Невскаго, Михаилу Ярославичу по прозванію Хоробриту, захватившему было

Владимірское княжество, но убитому въ войнѣ съ литовцами. Паконецъ въ 1261 г. Москва досталась младшему сыну Александра Невскаго Данилу Александровичу (1261—1303), родо- начальнику могущественнаго впоследствии рода князей Московскихъ. Многія обстоятельства указываютъ на богатство мѣстности, въ ко- торой развилась Москва, а именно преданіе о богатствѣ Кучки, насильственное отобраніе его мѣстѣ кн. Юріемъ Долгорукимъ, быстрое возведеніе новаго города на стѣнѣ удѣльнаго княжества, быстрота съ которою городъ оправился послѣ татарскаго разгрома и наконецъ богатство Московскихъ князей. Въ области распространенія Великороссійскаго племени въ XIII и XIV в. четыре города соперничали за первенство: Владиміръ, Ра- зань, Тверь и Москва, и разумѣется послѣд- ній изъ сихъ г-довъ, какъ младшій изъ всѣхъ и какъ доставшійся младшей вѣтви Мономахова племени, могъ имѣть наименѣе притязаній на это первенство. Несмотря на то, ко времени кончины Іоанна Даниловича Калиты (1325— 1341) не только первенство окончательно осталось за Московом, но Москва уже нача- ла, съ замѣчательнымъ успѣхомъ, собирать около себя сильное единодержавное государ- ство. Не одни талантами князей Москов- скихъ и ихъ счастьемъ можно объяснить ихъ успѣхъ, а всего болѣе положеніемъ ихъ города въ Великорусской области. Владиміръ, бли- жній къ финской окраинѣ, долженъ былъ исто- щать свои силы въ борьбѣ съ финнами, на- брошенными на Владимірское княжество въ особенности татарскимъ переселеніемъ. При- томъ со времени нашествія татаръ дѣло Вла- диміра, въ спорѣ за первенство между велико- русскими городами, было проиграно, потому что Владимірская область, какъ великокняже- ская, наиболѣе пріяла на себя удары татаръ и наиболѣе отъ нихъ пострадала. Впослѣдствіи едва ли не въ худшемъ положеніи относи- тельно татарскихъ набѣговъ находилось Рязан- ское княжество, лежавшее на ю.-в. окраинѣ Великороссійской области. Татары всего чаще опустошали его и даже въ то время, когда всѣ Великороссіане ополчились на своихъ общихъ враговъ на Куликовомъ полѣ, кн. Рязанскій Олегъ вынужденъ былъ, положеніемъ своего княжества, быть на сторонѣ этихъ враговъ. Въ несравненно лучшемъ положеніи относительно татарскихъ нашествій находи- лось тверское княжество, но оно должно бы- ло постоянно истощать свои силы въ борьбѣ съ Новгородомъ. Напротивъ того М., по цен-

границному времени принадлежало относительно Владиміра, Рязани и Твери и вообще всѣхъ окраинъ Великорусской области, наиболѣе была обозначена относительно вѣщихъ нападениіи, а потому около Моск. должно было сгуститься великорусское племя, какъ около пункта, наиболѣе безопаснаго въ цѣлой странѣ. Естественно что это сгущеніе населенія должно было имѣть послѣдствіемъ усиленіе производительности и накопленія народныхъ богатствъ, обезпеченныхъ отъ нападенія вѣщихъ враговъ и уведиваемыхъ тѣмъ, что М. сдѣлалась, по своему своему положенію, торговымъ центромъ, связывающимъ важнѣйшіе великорусскіе города, а также богатѣйшую сырмицу произведеній изъ областей с.-в. Россіи — Рязанскую съ обширнѣйшимъ складомъ пространныхъ мануфактурныхъ произведеній — Новгородомъ. Всѣ упомянутыя выше обстоятельства довольно ясно отражаются въ характерѣ дѣятельности и политики первыхъ князей Московско-княжеской вѣтви; а именно Данила, Георгія, Іоанна Калиты и Симеона. Князья эти являлись преимущественно миролюбивымъ, такъ какъ миръ и спокойствіе были главными условіями для развитія благоденствія Московскаго княжества; замѣшавшіе же иногда въ борьбу съ сосѣдними князьями, они искусно могли въ борьбѣ съ однимъ изъ своихъ сосѣдей противопоставить имъ союзъ другаго, такъ какъ самые могущественные изъ сосѣднихъ князей (Владимірскіе, Рязанскіе и Тверскіе) были почти въ одинаковомъ разстояніи отъ Москвы. Вѣсть съ тѣхъ особенное вниманіе Московск. князей было обращено на внутреннее устройство ихъ удѣла и на благоустройство ихъ г-да. Когда же эта миролюбивая, но энергическая политика, возмозжная только для такого центрального пункта какъ Москва, обогатила Московское княжество, то князья Московскіе уже имѣли въ своемъ распоряженіи главную силу, давшую имъ городу переѣсъ надъ своими соперниками — *богатство*. Въ хожденіяхъ Георгія и Іоанна Даниловичей, въ ордѣ за ханскимъ ярлыкомъ на Великокняжеское достоинство, золотого конечно играло большую роль и оно то давало, вопреки праву старѣйшинства, главный вѣсъ Москов. князьямъ въ глазахъ хана. Само прозваніе Калиты и покупка Іоанномъ Даниловичемъ цѣлыхъ княжествъ (Бѣлозерскаго, Угличскаго, Галичскаго) достаточно указываютъ на его богатство, а слѣдовательно на благосостояніе и богатство Москвы и ея окрестностей. Еще лучшимъ доказательствомъ этого богатства служитъ показаніе

Георг. Словаря.

лѣтописца о томъ, что Калита принадлежалъ къ себѣ духовенство своею щедростію, обращаемую на постройку и обогащеніе храмовъ, и это обстоятельство объясняетъ, воплоти почему русскіе митрополиты перенесли свое пребываніе изъ обѣдѣвшаго Владиміра въ богатую Москву, которая одна только изъ русскихъ городовъ была въ состояніи создать вновь великолѣпные для того времени храмы. «Если меня, сынъ, послушаешься» говорилъ Калитѣ митрополитъ Петръ, «храмъ Пречистой Богородицы построишь и меня усюдокопишь въ своемъ городѣ, то я самъ прославившись болѣе другихъ князей, и сыновья и внуки твои, и городъ этотъ славою будетъ, святители станутъ въ немъ жить и подчинятъ оцъ себѣ всѣ остальные города». Предсказаніе это сбылось; богатство и благосостояніе Москвы, отражавшееся естественно въ богатствѣ ея многочисленныхъ храмовъ и въ щедрости ея князей, доставило наконецъ этимъ князьямъ и ихъ городу долго осматриваемое дерзновенно между всѣми городами Великорусской области, такъ что въ 1380 г. вел. кн. Дмитрій Донской могъ собрать противъ татаръ на Булжковомъ цодѣ не только большинство Великорусскихъ князей, но и такую огромную рать, какую и не видавали до тѣхъ поръ на Руси.

Въ княженіе Іоанна Калиты Москва состояла изъ Кремля, окруженнаго деревянною стѣною; къ нему примыкали слободы, отдѣленныя отъ Кремля и принадлежавшія великимъ князьямъ, духовенству и сановникамъ; изъ слободъ упоминаются Навручное, Сущеское, Сеидинское (Пречистенка) съ мельницею Ходянской, Луцинское до Кузъ, Хвостовское за Москвою рѣкой, Высокое, Кудрино, Дорогомилдово. Изъ описанія такъ называемаго все-святскаго пожара, бывшаго въ 1365 г., видно, что Москва раздѣлялась тогда на Кремль, Посадъ (въ Кремль), Загородье (слободы, примыкавшія къ посаду) и Зарѣчье (имѣвшее Задоскворѣчье). Въ 1367 г., при в. кн. Дмитріѣ Іоанновичѣ, деревянные стѣны Кремля замѣнены каменными. Послѣ нашествія Тохтамыша (въ 1382 г.), разграбившаго Москву и обратившаго ее въ груду развалинъ, уцѣлѣвшія стѣны Кремля были еще болѣе укрѣплены выкопаннѣмъ въ 1394 г. ровомъ отъ Кучкова поля до р. Москвы. Уже въ началѣ XV в. Лиговскіе князья дивились величію М. и красотѣ ея церквей и монастырей; въ 1436 г. упоминаются улицы Великая у Николая Мокраго по берегу р. Москвы, Цать улицъ у св. Іоанна Предтечи за Богоявленскою удделю,

Варвская или Варварская, Стрѣтенская, Арбатъ, Вострый конецъ; по лѣв. бер. Москвы къ в. отъ Кремля шель Подоль, т. е. нижняя часть Большаго посада, къ Подолу примыкали Кулижки. Въ нач. XVI в., по свидѣтельству Герберштейна, Москва имѣла множество церквей и домовъ, но дома были болѣе деревянные, улицы грязны и узки. По исчисленію 1520 г. въ Москвѣ считалось до 45,500 домовъ и мазанокъ и до 100 т. жителей; красивый гостинный дворъ былъ огражденъ каменною стѣною и стоялъ въ Большомъ или Новомъ Посадѣ. Въ 1534 г. правительница Елена велѣла оконать Большой посадъ ровомъ отъ Неглинной черезъ Троицкую площадь и Васильевскій лугъ; около рва заложена каменная стѣна съ башнями, примыкавшая къ Кремлю съ восточ. стороны. Такимъ образомъ образовался *Китай-городъ*, существующій и до нынѣ. Въ 1586 г., при царѣ Феодорѣ Ивановичѣ, устроенъ *Бѣлый городъ*, называвшійся также Царевымъ или Иванъ-городомъ; онъ облегалъ Кремль и Китай-городъ съ зап. и с.-в. стороны; Бѣлый городъ былъ обнесенъ валомъ и каменною стѣною съ 9 воротами: стѣна Бѣлаго города разломана въ XVIII ст. при Имп. Елизаветѣ Петровнѣ, а при Екатеринѣ II, срытъ валъ и на мѣсто его засажены бульвары (Тверской, Страстной, Пречистенскій и др.); бывшія ворота, хотя и уничтоженныя, сохранили и донныя свои названія, напр. Покровскія. Въ 1588 г., при Феодорѣ Ивановичѣ, начать постройкою и *Земляной городъ*, оконченный въ 1592 г. и заключившій въ себѣ всѣ слободы, которыя облегалъ Кремль, Бѣлый- и Китай-города; стѣна его состояла изъ плотно и стоймя поставленныхъ бревенъ, заостренныхъ на верху. Она имѣла 36 воротъ. Отъ пожаровъ Земляной городъ пришелъ въ ветхость, почему въ 1638 г. его возобновили и обнесли землянымъ валомъ. Въ 1783 г. стѣны Землянаго города были сняты, а валъ исправленъ, однакоже валъ существовалъ послѣ недолго; онъ обрушился и обращенъ въ широкую улицу, но былъ еще виднѣнъ въ первыхъ годахъ XIX ст. Такимъ образомъ къ концу XVI ст. Москва, съ Замоскворѣчьемъ и Занузскими слободами, имѣла въ окружн. болѣе 20 в.; въ Кремлѣ тогда жили князья и знатные бояре, въ Китай-городѣ производилась торговля и жили также знатные бояре и гости, въ Бѣлгородѣ помѣщались бояре, кушцы и граждане, въ Земляномъ городѣ—чернь. За Землянымъ городомъ въ нач. XVII в. лежали оброчныя слободы,

кирпичныя и другіе заводы, мѣстами огорожены; слободы эти принадлежали разнымъ лицамъ и только при царѣ Алексѣѣ Михайловичѣ вошли въ городскую черту, а при Екатеринѣ II были обнесены землянымъ Камеръ-Коллежскимъ валомъ со рвомъ; въ немъ построены были тогда же заставы. По приходскимъ книгамъ 1627 и 1670 г. въ Москвѣ, кромѣ Кремля, считалось 326 церквей (въ Китай-городѣ 53, Бѣломъ 167, Земляномъ 69, въ слободахъ 97); по свидѣтельству Ив. Струйскія въ 1669 г. въ Москвѣ было 95 тыс. домовъ, кромѣ дворцовъ и боярскихъ палатъ, церквей до 1,700 (вѣроятно прирѣловъ). Въ теченіи всего XVIII в. Москва не видала подъ стѣнами своими внѣшнихъ враговъ, но нерѣдко была опустошаема пожарами (1701, 1709, 1737, 1748, 1753 г.), наводненіемъ 1761 г. и наконецъ моровомъ язвою 1771 г. Свѣдѣнія о состояніи Москвы въ XVIII ст. весьма разнорѣчивы; по свѣд. одной рукописи въ нач. XVIII ст. въ городѣ было 15 соборовъ, 29 мон., 425 церквей. Кириловъ, въ описаніи Москвы 1727 г., показываетъ 345 церквей и 22 монастыря, Веберъ въ 1730 г. насчитываетъ однихъ камен. зданій до 3 т., фонъ-Галенъ полагалъ въ пол. XVIII ст. до 150 тыс. жителей. Но болѣе положительныя свѣдѣнія относятся къ 80-мъ годамъ XVIII ст. (см. Историч. и топогр. описаніе городовъ Москов. г., изд. 1787 г.); въ это время въ городѣ считалось церквей 297 (6 дерев.); кромѣ того монастырей 24, армянскихъ церквей 2, лютеранскихъ 2, католическая 1, голландская 1, кладбищъ 5. Домовъ 8,965 (1,662 камен.), изъ коихъ дворцовъ 8, казенныхъ зданій 63 (4 дерев.), обывательскихъ домовъ 8,894 (1,595 кам.); въ числѣ казенныхъ домовъ тогда были замѣчательны: сенатъ, присутственные мѣста, университетъ, Имп. воспитательный домъ, соляной дворъ, банковская контора, народная школа, артиллерійскій пушечный дворъ, почтамтъ, театръ, Екатерининская больница, постр. въ 1775 г., больница на 50 человекъ, основ. бывшимъ тогда Цесаревичемъ Павломъ Петровичемъ, главный военный госпиталь основ. Петромъ I въ 1706 г., инвалидный домъ учрежденъ въ 1779 г., гостинный дворъ въ Китай-городѣ, 1 частная типографія, шелковыхъ, суконныхъ, золото- и серебро-дѣлательныхъ и другихъ фабрикъ и заводовъ 314. Наконецъ, въ XIX ст. для исторіи Москвы памятенъ 1812 г., когда послѣ занятія города Наполеономъ, большая часть Москвы была сожжена ея жителями и разграблена французскими войсками. Не смотря

на то, 1812 годъ считаютъ годомъ возрожденія древней столицы, потому что съ этого времени Москва стала застраиваться преимущественно каменными и красивыми зданіями. При нашествіи Наполеона Москва имѣла въ окружности до 30 вер. и вмѣщала зимою до 400 т., а лѣтомъ до 250 т. жителей; церквей въ ней было 307, монаст. 24, домовъ 9,257.

По свѣд. Городск. Статист. Комит. Москвы за 1864 г., въ столицѣ чис. жит. 364,148 д. об. п. (229,424 м. п.), изъ коихъ: дворянъ 20,044 (потомственныхъ 8,192); духовенства всѣхъ исповѣданій 4,826 (православн. бѣлаго 3,694, чернаго 1,011); городскихъ сословій 104,178 (почетныхъ гражданъ 2,592, купцовъ 16,429, мѣщанъ 61,298, цеховыхъ 23,859); сельскихъ сословій 177,020 (казен. крестьянъ 71,058, удѣльн. 11,104 и вышед. изъ крѣп. зависим. 94,858); военныхъ сословій 42,670 (войскъ регулярныхъ 14,394 м. п., нерегулярныхъ 5,617 м. п., безсрочно-отпущенныхъ 1,888 м. п., отставныхъ съ ихъ семействами 20,771); иностранныхъ подданныхъ 4,437 и разночинцевъ 10,974. Неправославныхъ: единовѣрцевъ 882, раскольник. 8,839, армяно-григоріанъ 381, католиковъ 3,037, лютеранъ и реформатовъ 2,496, евреевъ 727, магометанъ 439. Родилось въ годъ 12,922 д. об. п. (6,630 м. п.), т. е. на 100 д. об. п. по 3,5 д. об. п., изъ нихъ незаконнорожденныхъ 2,028 д. об. п., т. е. 16% всѣхъ рождений; умираю 13,119 (6,734 м. п.), на 100 д. об. п. по 3,6; браковъ было 2,852. Въ 1864 г. въ столицѣ находилось православно. церквей 355 (включая и монастырскія), изъ нихъ: соборовъ 7, приходскихъ 329, домовыхъ 19, монастырей 21, единовѣр. церквей 3, старообрядческой монастырь, армяно-григоріанскихъ 3, католическихъ 3 (одна изъ нихъ вытѣ упразднена), лютеранскихъ 2, реформатскихъ молитвен. домовъ 2, мечеть 1.

Между церквами М. первое мѣсто по историческимъ воспоминаніямъ занимаетъ Успенскій соборъ въ Кремлѣ; онъ первоначально заложенъ при Іоаннѣ Калитѣ въ 1326 г., по ветхости въ 1472 г. разобранъ и на мѣстѣ его начать постройкою новой русскими художниками; но, по незнанію строительнаго искусства художниковъ, соборъ, уже складенный до сводовъ, обрушился въ 1474 г., послѣ чего Іоаннъ III вызвалъ изъ Венеціи мастера Фіоравенти и приказалъ ему выстроить храмъ по образцу собора во Владимірѣ; въ 1479 г. соборъ былъ уже освященъ. Стѣны его сохранились съ тѣхъ поръ и до настоящаго вре-

мени, хотя пожары и разоренія поляковъ и французовъ заставляли прибѣгать нѣсколько разъ къ возобновленію храма. Въ соборѣ съ XV в. стали посвящаться митрополиты всероссійскіе и короноваться на престолѣ государя; здѣсь же покоятся тѣла усопшихъ первосвященителей московскихъ — митрополитовъ и патріарховъ; здѣсь находятся раки съ мощами св. митрополитовъ: Іоны (ум. 1461 г.), Филиппа II, задушеннаго при Іоаннѣ Грозномъ въ XVI в. Малиютою Скуратовичемъ; подъ спудомъ почиваютъ мощи св. Фотія и Кипріяна. Кромѣ богатства ризницы, древней утвари и древнихъ чудотворныхъ иконъ, изъ коихъ особенно замѣчательна Владимір. Вож. Матери, по преданію писанная Еванг. Лукою, въ соборѣ обращаютъ вниманіе мѣдный шатеръ, устроенный въ 1627 г. надъ ризою Господнею, привезенною изъ Персіи въ 1626 г.; тутъ же въ ковчегахъ хранятся: гвоздь Господень, часть Ризы Божіей Матери, десная рука св. Андрея Первозваннаго и главы св. Григорія Богослова и Іоанна Златоустаго, кромѣ того, древнее каменное патріаршее мѣсто и тронъ Владиміра Мономаха, по преданію, перенесенный изъ Кіева во Владиміръ, а оттуда въ Москву. *Архангельскій соборъ* первоначально построенъ въ 1333 г. Іоанномъ Калитой и предназначенъ для погребенія вел. кн. Московскихъ; въ 1505 г. онъ по ветхости былъ разобранъ, и на мѣстѣ его заложенъ вновь по образцу Успенскаго собора; съ тѣхъ поръ и до настоящаго времени онъ былъ нѣсколько разъ возобновляемъ. Въ немъ открыто почиваютъ мощи св. царевича Дмитрія и подъ спудомъ кн. Михаила и боярина его Феодора, Черниговскихъ чудотворцевъ, перенесенныхъ изъ Чернигова въ Москву въ 1575 г. Кромѣ того, въ соборѣ находятся гробницы вел. князей и царей, начиная отъ Іоанна Калиты и кончая царемъ Іоанномъ Алексѣевичемъ (ум. 1696 г.), братомъ Петра I; съ Петра I государи погребались въ С.-Петербургскомъ Петропавловскомъ соборѣ, за исключеніемъ Императ. Петра II, погребеннаго въ Архангельскомъ Московскомъ соборѣ. По стѣнамъ собора написаны портреты вел. князей. Въ соборѣ находятся: драгоцѣнная ризница и древнія книги, изъ коихъ особенно замѣчательно рукописное евангеліе начала XII в. *Благовѣщенскій соборъ*, построенный около нач. XV в., по ветхости былъ разобранъ въ 1483 г., а на мѣсто его заложенъ новый, освященный въ 1489 г.; въ этомъ соборѣ вел. князья гонѣли, принимали крещеніе, а иногда и сочетали

лись бракомъ; съ XV в. протоіерей собора постоянно были духовниками царей. Изъ множества икопъ замѣчательнъ образъ изъ хоругвь съ изображеніемъ Донской Богоматери, соупотствовавшей Дмитрію Донскому на Куликовскую битву; въ честь иконы сооруженъ Донской монастырь. Церковь *Спаса на Бору* въ Кремлѣ начала существовать съ самаго основанія М.; въ 1330 г. вмѣсто деревянной построена каменная, въ 1527 г., вѣроятно за ветхостью, она перестроена, и какъ всѣ Московскіе храмы, подвергавшись дѣйствию сильныхъ пожаровъ, нѣсколько разъ была возобновляема. При ней существовалъ Преображенскій монастырь; въ немъ въ XIV в. скончался Перыскій святитель Стефанъ, мощи коего нынѣ здѣсь почитаютъ подъ сводомъ. Церковь Спаса въ древности служила моленной царей; въ ней также прицимали инокство Іоаннъ Калита, сынъ Донскаго Іоаннъ и нѣкоторые изъ князей. Церковь *Рожд. Иоанна Крестителя* у Боровичскихъ воротъ, неизвѣстно когда основанная, въ 1461 г. замѣнена вмѣсто деревянной каменною, въ 1493 г. отъ пожара обрушилась и восстановлена опять въ 1509 г.; до построенія Успенскаго собора называлась соборною и до полов. XV в. при ней находился Владычній дворъ митрополитовъ. Церковь *Ризъ Неложенія*, рядомъ съ Грановитую палатую первоначально постр. въ 1449 г. и перестр. въ 1486 г.; она считалась домовою церквью всероссійскихъ митрополитовъ и патриарховъ. Кромѣ этихъ церквей замѣчательны въ Кремлѣ церкви *Константина и Елены* (постр. въ 1731 г.), придворныя: *Рождественская* въ 2 этажа (постр. въ 1393 г., обрушилась въ 1480 г., возобновлена въ 1514 надстроена 2-мъ этажемъ около 1610 г.), *Верхостинскій* соборъ (постр. 1635 г.), церкви *Слоущаго Воскресенія* (постр. 1686 г.), *Распятская* (надъ проходнымъ корридормъ въ церкви Ризъ Неложенія), *Св. Екатерины муч.* (постр. въ 1627 г.). Въ Кремлѣ по мѣстѣ замѣчательна также колокольня *Ивана Великаго*, имѣющая 38 саж. выс.; на мѣстѣ ея прежде находилась церковь св. Іоанна Лѣтвищника, постр. въ 1329 г.; при Іоаннѣ III она за ветхостью передѣлана, а въ 1600 г. окончательно перестроена въ настоящемъ ея видѣ. Около колокольни на пьедесталѣ стоитъ *Царь-Колоколъ* въ 12 тыс. пуд. вѣсомъ; онъ слитъ въ 1735 г., будучи еще не повѣшенъ на колокольню разбился въ пожаръ 1737 г. и только въ 1836 г. вытаскавъ изъ ямы и по-

ставленъ на пьедесталѣ. Изъ церквей, находящихся внѣ Кремля замѣчательны на Красной площади въ Китай-городѣ близъ Спасскихъ воротъ *Василія Блаженнаго* или Покровско-Троицкій соборъ, построенный первоначально изъ дерева въ 1554 г. Іоанномъ Грознымъ въ благодарность Богу за покореніе Казани; въ 1555 г. вмѣсто деревянной была заложена каменная, бросающаяся въ глаза оригинальностью своей архитектуры. Нынѣ въ немъ 11 престоловъ; подъ сводомъ здѣсь почитаютъ мощи *Василія Блаженнаго* и *Іоанна Предиваго*. Соборъ *Казанск. Бож. Матери* въ Китай-городѣ на углу Школьной и Красной площади постр. въ 1630 г. кн. Дх. Ш. Пожарскимъ въ память избавленія Москвы отъ поляковъ; въ немъ хранится икона Казанской Бож. Мат., принадлежавшая кн. Пожарскому. Церковь *Максима Блаженнаго* на Варваркѣ съ мощами святаго, постр. въ 1434 г. и перестроена въ 1676 г.; п. *Всѣхъ Святыхъ на Кулимажѣ* на Солянкѣ въ Бѣломъ городѣ, постр. Дмитріемъ Донскимъ въ допнивленіе убиенныхъ воиновъ на Куликовомъ полѣ и перестр. въ 1687 г.; к. *Николая Чудотворца въ Столбахъ* въ Бѣломъ городѣ между Покровскою и Мясницкою улицами; близъ нея погребенъ въ особой палаткѣ бояринъ Матвѣевъ съ супругою, жившій недалеко отъ этой церкви. Ц. *Успенія Богородицы* на Покровской ул. основ. въ концѣ XVII в. и замѣчательна своею архитектурою. Ц. *Илии Пророка на Воронцовомъ полѣ* близъ р. Язунъ постр. въ 1518 г. и перестр. въ 1653 г.; на погостѣ ея погребенъ Проконій Давуновъ, убитый въ 1611 г. Замѣчательнъ также великолѣпный, но еще не оконченный храмъ *Спаса*, заложный въ 1839 г., въ память избавленія Россіи отъ французовъ; онъ находится на лѣв. бер. р. Москвы, близъ Кремля; первоначально думали построить его на Воробьевыхъ горахъ, но по неудобности грунта планъ этотъ не приведенъ въ исполненіе. Православ. монастырей нынѣ существуетъ 21, изъ нихъ 14 мужскихъ и 7 женскихъ; мужскіе: *Богооявленскій, Воскресенскій, Даниловъ, Донской, Заиконоспасскій, Златоустовскій, Знаменскій, Николаевскій, Новоспасскій, Покровскій, Симоновъ, Спасо-Андроніевъ, Сретенскій* и *Чудовъ*; женскіе: *Алексеевскій, Вознесенскій, Зачатьевскій, Никитскій, Новодевичій, Рождественскій* и *Страстной*. Въ прежнія времена въ М. существовало еще братѣ монастырей, церкви которыхъ были или обращены въ приходскія или совсѣмъ уничтожены. Изъ урядовъ ихъ монастырей замѣчательны

Крутицкий архидиаконский дама между Спасскими и Новоспасским монастырями, на урочище Крутицкихъ (въ округѣ коего протекаетъ реч. Сарае Падомъ), основ. около 1272 г. кн. Московскимъ св. Данииломъ Александритичемъ и служилъ съ пол. XV в. мѣстопробываемымъ владыкъ Сарайской и Паловской епархіи, впоследствии Крутицкой, уничтоженной только въ 1788 г.; соборная церковь обители Успенія существуетъ съ конца XVII в. и обращена въ приходскую въ 1788 г.; зданія монастыря обращены въ казармы. *Рождественскій-Староосиоменскій* мон. основ. въ 1370 г.; церковь его, постр. въ 1509 г., обращена въ приходскую и называется нынѣ Рождества Богородицы на Старомъ Симоновѣ. *Ильинскій на Торосинѣ* монаст., гдѣ нынѣ церковь Ильи Прор. на Ильинкѣ въ Китай-городѣ существовалъ въ XVI в. Огъ *Георгиевскаго* жеп. мон. на Дмитровкѣ у Охотнаго ряда остались 3 церкви: св. Георгія, Казанской Бож. Матери и Захарія и Елизаветы; мон. основ. около 1550 г. и уничтоженъ въ 1813 г. *Геодоровскій* муж. монаст. у Никитскихъ воротъ существовалъ съ XV в. и уничтоженъ въ 1709 г.; нынѣ тамъ церковь Смоленской Бож. Матери. Гдѣ нынѣ на Никитской ул. церковь Введенія Божіей Матери, известная подъ именемъ Николы на Хамновѣ, находилась *Никольскій* или *Введенскій Хамновскій* мон., существовавшій въ XVI и XVII ст.; церковь основ. въ 1781 г. Церковь Воздвиженія Креста, построенная въ 1723 г. на Выдвинковѣ между Кремлемъ и Арбатомъ, была соборною *Крестовоздвиженскаго* монаст., основаннаго во второй полов. XV в. и упраздненнаго въ 1814 г. Приходскія церкви Введенія во храмъ и Казанской Богородицы, между улицъ Бурдунской и Дорогомиловской за Землянымъ валомъ, принадлежали *Новинскому* мон., основ. въ первой полов. XV в. и упразднен. въ 1764 г. При приходской церкви Саввы Освященнаго, близъ Новодевичьаго монаст., существовалъ муж. *Саввинъ* монаст., неизвестно когда основ. и упраздненный. Церковь Воскресенія Христова (постр. 1689 г.), Андрея Сратилата (1675 г.) и Арх. Михаила (1748 г.) на берегу р. Москвы, между Далуужской вставкой и Воробьевымъ горамъ обращены въ приходскія и въ 1764 г. *Андреевскаго въ Пятницкѣ* муж. монастыря, основ. въ 1648 в.; здѣсь было учреждено Ртищевымъ княземъ братство инокъ для перевода съ Греческаго яз. священнаго писанія, въ 1665 г. тотъ же Ртищевъ завелъ училище, зародышъ вышней академіи, переведенное въ 1685

г. въ Заиконоспасскій мон.; съ 1725—31 г. здѣсь похѣщались приютъ для подкидышей, а нынѣ пѣчатаются разныя благотворительныя заведенія Градскаго Общества. На Пятницкой ул., за Москвою р., при приходскихъ церквяхъ Рожд. Іоанна Предтечи и Черниговскихъ Чудотворцевъ, построенныхъ въ 1675 г., существовать въ XV и XVI в. муж. *Предтечевскій на Бору* мон. Гдѣ теперь приходская церковь Николы на Берсеневкѣ у Каменнаго моста на прав. бер. р. Москвы упоминается въ XV в. монастырѣ *Никольскій на Болотѣ*. Церковь Николы что въ Голутынкѣ, въ Голутинской слоб., на бер. р. Москвы, построенная въ 1687 г., была монастырскою *Голутинскаго-Богородицкаго* или *Рождества Пречистыя* мон.; о немъ упоминается въ XV и XVI в. Огъ *Спасо-Чигаскаго* мон. въ Земляномъ городѣ за р. Яузою осталась церковь Спаса, что въ Чинагадѣ; мон. основ. въ XV в., церковь же въ послѣдній разъ перестроена въ 1733 г. Церк. Покрова, что на Дычиковой горѣ, близъ Таганской площади, стоитъ на мѣстѣ *Дычиковы* и., о которомъ упоминается въ XV и XVI в.; церковь основ. въ 1696 г. Двухэтажная церковь Введенія во храмъ и Вознесенія І. Х., построен. въ 1663 г. и находящаяся между улицами Рождественскою и Срѣтенскою, стоитъ на мѣстѣ *Варсонофьевскаго* жеп. монастыря, упразднен. въ 1764 г. При немъ былъ Убогий Домъ для погребенія странниковъ и убогихъ; Лжедмитрій, вступивъ на престолъ, велѣлъ тѣло Бориса Годунова вынуть изъ гробницы и закопать въ Убогомъ Домѣ, по Шульскій, одѣлавшись царемъ, тѣло Бориса отправить въ Троицкую лавру. Огъ *Крестовоздвиженскаго-Рождественскаго* мон. близъ Самотечнаго пруда, осталась приход. церковь Воздвиженія Креста. Цер. Успенія главы Іоанна Предтечи близъ Солянки въ Бѣломъ городѣ обращена въ приходскую и въ упразднен. въ 1813 г. *Ивановскаго на Булишкахъ* мон. основ. въ XV в. Кроивъ этихъ монастырей существовали еще и такіе, которіе не оставили по себѣ слѣдовъ: *Покровскій въ Садахъ, Драчевскій, Мартиновскій, Козьмодемьянскій, Владыкинскій-Введенскій, Воскресенскій-Виноградскій, Мацетевскій у Житной Рытвѣнки, Троицкій на Торжокѣ, Мироносицкій на Крестинѣ, Афанасьевскій, Боголюбскій-Трамичкій* и другія.

Въ 1864 г. въ Москвѣ находилось 6 дворцовъ, домовъ 14,464 (6,109 камен.), изъ нихъ казенныхъ 276, церкви, и монастырскихъ 464, общественныхъ 73, общинныхъ 13,651

(4,572-кам.), магазиновъ для склада товаровъ 305, лавокъ 5,390, театровъ 3, гостинныхъ дворовъ 8, мѣтный, соляной и янтарный дворы, купеческая биржа. Изъ дворцовъ и зданій Москвы многіе заслуживаютъ вниманіе въ историческомъ отношеніи. Къ числу древнѣйшихъ зданій принадлежитъ *Теремный дворецъ* изъ 5 этажей, помѣщающихся въ 3 ярусахъ, которыя уменьшаются въ верху въ своихъ размѣрахъ; постройка нижняго этажа, въ коемъ помѣщались государевы мастерскія, относится къ 1487 г., 2 верхніе яруса надстроены при Михаилѣ Ѳеодоровичѣ въ 1635 и 36 год.; зданіе это осталось неперестроеннымъ до настоящаго времени; убранство въ немъ восстановлено по древнимъ рисункамъ въ 1836 г. *Новый дворецъ* построенъ по плану архитектора Тона въ 1838—44 г. на томъ мѣстѣ, гдѣ въ древности находились дворцы вел. князей и царей. Черезъ *Красное крыльцо*, ознаменованное многими историческими воспоминаніями, и Свѣи ведетъ сообщеніе въ *Грановитую палату*, получившую названіе отъ вѣнцовой стѣны, облицованной гранеными бѣлыми камнями. Грановитая палата построена при Іоаннѣ III въ концѣ XV в. италянскими зодчими Маркомъ Руфомъ и Петромъ Антоніемъ; въ 1547, 1571 и 1626 г. была опустошаема пожарами, въ 1686 г. перестроена кн. Голицынымъ и возобновлена послѣ Троицкаго пожара, бывшего въ 1737 г., Имп. Елизаветою Петровною. Въ палатѣ происходили пиршества при бракосочетаніяхъ и здѣсь принимались чужестранные послы, въ 1622, 1653 и 1682 г.; въ ней собирались соборы и по дѣламъ церковнымъ, и государственнымъ. *Оружейная палата* постр. въ 1806 г. и новая у Боровицкихъ воротъ включаетъ въ себя государственныя регалии, короны, разные древніе сосуды, посуду, оружіе, трофеи, знамена, экипажи, одежды, портреты, медали и проч. принадлежности царскаго двора (см. П. Валуева, Древній Русскій Музей, изд. 1807 г.; П. Свинына, обзор. оружейн. палаты, изд. 1826 г.; Краткій указатель или справочн. книга для посѣтителей Оруж. Палаты, изд. 1847 г.). Около Оружейной палаты стоятъ памятники древняго литейнаго искусства, именно пушка *Онаръ* вѣсомъ въ 312 пуд., литая при Іоаннѣ Грозномъ Кузминимъ, *Дробовникъ* или *Царь пушка*, вѣсомъ въ 2,400 пуд. литая Чаховымъ при Ѳеодорѣ Іоанновичѣ; ядро ея вѣситъ 120 пуд. *Троіалъ* и *Аспидъ* длинныя и узкоудлы, мортіра Дмитрія Самозванца, единорогъ царя Алексѣя Михаило-

вича. Зданіе бывшаго *Помѣннаго Дворца*, нынѣ Комендантскій домъ, вдоль запад. Кремлевской стѣны, между Троицкими и Боровицкими воротами, принадлежитъ къ памятникамъ зодчества XVII ст., хотя въ немъ въ позднѣйшее время были пристроены новыя зданія, измѣнившія общую его наружность. Строителемъ и владельцемъ его былъ бояринецъ Ілья Данилов. Милославскій, тестъ царя Алексѣя Михайловича; потомъ домъ перешелъ въ дворянское вѣдомство, такъ какъ въ немъ давались театры и другія увеселенія, то онъ и получилъ названіе потѣшнаго. Въ 1806 г. дворецъ былъ исправленъ и отданъ подъ помѣщеніе коменданта. *Арсеналъ*, въ Кремлѣ, между Троицкими и Никольскими воротами, построенъ въ 1701—1703 г. Вдоль вѣнцовой стѣны его на площади разставлены мѣдныя пушки и гаубицы на лафетахъ, которыя служили трофеями 1812 г. *Синодальный*, прежній патриаршій домъ, на площади противъ Успенскаго Кремлевскаго собора, основанъ патриархомъ Никономъ въ XVII ст.; онъ состоитъ изъ 2 этажной синодальной палаты, собственно патриаршаго дома въ 3 яруса и церкви Дванадцати Апостоловъ; здѣсь находится богатая, древняя ризница и библіотека, въ коей хранятся рѣдкія книги и рукописи. Наконецъ, весьма замѣчательны боярскій домъ Романовыхъ, реставрированный въ новѣйшее время. Въ Кремлѣ замѣчательны: зданіе Присутственныхъ мѣстъ, бывшее монетнымъ дворомъ, зданіе Университета, 4-й гимназіи, бывшій домъ Пашевова, купеческая Биржа, Гостинный дворъ въ Китай-городѣ противъ Кремля, отданный во владѣніе г-да въ 1786 г., обширное зданіе Воспитательнаго Дома, военный госпиталь, Эзерцисъ-гаузъ (дл. 71 саж., шир. 22 саж., выш. 10 саж., безъ внутреннихъ колонъ) постр. въ 1817 г., Петровскій дворецъ, построенный въ 1776 г. въ Петровскомъ паркѣ за триумфальными воротами. Изъ памятниковъ старины первое мѣсто занимаютъ сохранившіеся донныя стѣны съ башнями *Кремля* и *Китай-города*; въ башенъ Кремля по историческимъ воспоминаніямъ замѣчательны *Спаская* (бывшая Фроловская) съ городскими часами, *Боровицкая*, *Троицкая*, *Никольская*, *Тайницкая*, на берегу р. Москвы. *Лобное мѣсто* на Красной площади въ Китай-городѣ противъ Спасскихъ воротъ; оно иначе называлось Краніенымъ. О существованіи его упоминается въ XVI в. при Іоаннѣ Грозномъ. Здѣсь народъ собирался для выслушанія указовъ и рѣшеній по дѣламъ государственнымъ и церковнымъ. Нынѣ на этой

исторической площади, против Гостинного Двора, стоит памятник *Минина* и *Пожарского*. *Брасный ворота* на Мясницкой улицѣ оригинальной архитектуры, построены въ 1742 г. *Триумфальная* ворота у Тверской заставы воздвигнуты въ 1830 г. *Сухарева башня*, готической архитектуры, основана въ 1692—95 г. въ память стрѣльческаго полка вольованка Сухарева, оставшагося вѣрнымъ во время стрѣльческаго бунта; во второмъ ея этажѣ находится резервуаръ воды, проведенной изъ Мытищъ, отсюда вода разводится по фонтанамъ. Въ числѣ ученыхъ обществъ и заведеній, подвѣдомственныхъ Министер. Народ. Просвѣщенія, находятся: Московскій публичный и Румянцевскій Музеи, перенесенный изъ С.-Петербурга въ 1861 г.; въ немъ въ 1868 г. было книгъ 144,154 том. и 2,295 рукописей, кромя того множество изящныхъ произведеній, монетъ, предметовъ христіанской древности, минераловъ и проч. Имп. Общ. Исторіи и Древностей Россійскихъ основ. въ 1804 г., Имп. Общ. Испытателей Природы основ. въ 1805 г., Общ. Любителей Русской Словесности основ. въ 1811 г., Физико-медицинское общ. основ. въ 1804 г., Общ. распространенія полезныхъ книгъ основ. въ 1861 г., Москов. археологическое общество основ. въ 1864 г. Общество Садоводства, Сельскаго хозяйства, Аклиматизація животныхъ. Кромя того въ Москвѣ находятся Чертовская библиотека, открытая для публична, публичный зоологическій садъ, заведенный въ 1864 г. Учебныя заведенія по *Мин. Народ. Просвѣщенія*: мужскія—Имп. Моск. Университетъ, учрежденный въ 1755 г., при немъ астрономич. обсерваторія, физическій, химическій, 2 минералогическихъ и фармацевтической кабинеты, физиологическій институтъ, музей патологической анатоміи, клиники, библиотека съ 139,469 томами книгъ и 2,127 рукописями и типографія; учащихся въ 1863 г. 1,515 студентовъ и 226 вольнослушателей. 4 гимназіи: первая съ пансіономъ преобразована въ 1804 г. изъ Главнаго Народнаго Училища, учрежденнаго въ 1786 г., вторая съ пансіономъ учреждена въ 1835 г., третья реальная въ 1839 г., четвертая съ пансіономъ преобразована въ 1849 г. изъ Москов. Дворян. Института, учрежденнаго въ 1833 г.; въ нихъ учащихся 1,807 человекъ. 3 уѣздныхъ училища: одно учреждено въ 1838 г., а два въ 1863 г.; учащихся 212. 3 мужскихъ училища на степенн гимназіи: при лютеран. церквяхъ: 1) св. Петра и Павла и 2) св.

Михаила съ 308 учащихся, 3) при реформатской церкви съ пансіономъ со 149 учащимися; 1 пансіонъ для бѣдн. мальчик. реформатскаго нововѣданія съ 78 учениками. Частныя учебныя заведенія мужскія: 5 гимназіи съ 374 учащимися, 4 уѣздныхъ училищъ съ 103 учениками. *Женскія учебныя заведенія*—казенныя: 2 гимназіи; изъ нихъ 1-ая учреждена въ 1859 г., 2-ая въ 1861 г., учащихся 309; женское училище съ пансіономъ на правахъ гимназіи при лютеран. церкви Ап. Петра и Павла съ 174 дѣвочками, пансіонъ для бѣдныхъ дѣтей Евангелическаго исповѣданія на правахъ уѣздн. училища съ 56 дѣвочками; частныя: гимназіи 11 съ 845 дѣвочками, на правахъ уѣздн. училищъ 12 съ 268 учащимися. *Вѣдом. Военно-Министерства*: Александровское воен. училище съ 285 учащимися, 2 военныхъ гимназіи съ 1,027 мальчиками, училище воен. вѣдомства съ 576 учащимися, артиллерійская школа Москов. воен. округа съ 127 учениками, фельдшерская школа при Воен. Госпиталѣ съ 186 учениками. *Вѣдом. Мин. Юстиціи*: Константиновскій нежевой институтъ и школа нежевыхъ топографовъ съ 570 учениками. *Вѣдом. Мин. Финансовъ*: Практическая Академія коммерческихъ наукъ съ 344 учен., Строгановское училище технического рисованія и при ономъ воскресныя школы съ 357 учен., частныя фабричныя школы подвѣдомствен. Строгановскому училищу съ 872 учен., *Вѣдом. Учрежденій Имп. Марш.*: Женскія: училище ордена Св. Екатерины съ 266 учен., Александровское съ 154 и Елисаветинское съ 204, Николаевскій сиротскій институтъ съ 776 учен., повивальнй институтъ съ 121 учен., 10 дѣтскихъ приютовъ съ 1.018 дѣтьми, 14 школъ благотворительнаго общества 1837 года съ 355 учен.; мужскія: коммерческое училище съ 160, училище садоводства съ 26, ремесленное учеб. заведеніе съ 291 и фельдшерская школа съ 241 учениками. *Вѣдом. Имп. Человѣколюбиваго Общества*—Наблюдательскій домъ призрѣнія сиротъ съ 71 мальчикомъ, Усацено-Чернилевское руководящее заведеніе съ 83 дѣвочками, приходское единовѣрч. училище при Николаевской единовѣрч. церкви съ 75 мальчиками и 23 дѣвочками. *Духовн. вѣдом.*—семинарія при Законодательномъ монастырѣ, учрежденная въ 1814 г. вмѣсто духовной академіи, переведенной въ Троицкую лауру. Къ благотворительнымъ заведеніямъ столицы относятся богадѣльни разнаго рода и больницы; военный госпиталь на 1,800 кроватей, городская больница на 450

кромѣе основ. въ 1827 г., большая чернорабочихъ основ. въ 1848 г., Екатерининская больница основ. въ 1776 г. и при ней отдѣленіе для слѣдующихъ на 50 человекъ, устр. въ 1845 г., глазная больница основ. въ 1826 г., комитетъ для разбора и пріобрѣтѣнія просящихъ милостыню учрежд. въ 1838 г., Воспитательный домъ учрежд. Имп. Екатериною для незаконно-рожденныхъ и подкидышей съ родильнымъ отдѣленіемъ; Шереметевскій странноприимный домъ. Имѣетъ еще проектъ учрежденія богадѣльни на 500 человекъ г. Солдагенковимъ; кромѣ того въ городѣ находится много разныхъ богадѣльнъ, о которыхъ свидѣній не имѣется. При разсмотрѣніи данныхъ жителей Москвы изъ общаго числа ихъ прежде всего выдѣляются дворянство, духовенство и войско (всего 44,880 человекъ), имѣющими занятія, обусловленные ихъ сословіемъ или специальнымъ назначеніемъ. Изъ остальныхъ до 320 тыс. жит. должно исключать на мнѣе 30%, падающихъ на лицъ, которые, по своему малолѣтству или старости, живутъ на попеченіи и средствахъ дѣла съвоихъ семействъ. Изъ остальныхъ за тѣмъ 224 т. по свидѣн. за 1864 г., 101,289 человекъ занималось работами на фабрикахъ и заводахъ, разными ремеслами и торговлею. Въ 1864 году всѣхъ ремесленниковъ считалось 41,159 человекъ, изъ нихъ изготовляющихъ предметы япши 4,843 (хлѣбниковъ, булочниковъ, хлѣбачниковъ, саячниковъ, нирожниковъ, блинниковъ, макаронщиковъ, квасниковъ 3,186, кондитеровъ и пряничниковъ 451, доваровъ 159, мясниковъ и галфасниковъ 1,047), изготовляющихъ предметы одежды 10,586 (портныхъ 3,592, модистокъ 1,353, сапожниковъ и башмачниковъ 4,365, скорняковъ 426, перчаточниковъ 264, шляпниковъ, картузниковъ и козыречниковъ 586), изготовляющихъ предметы домашнего хозяйства 8,631 (чечниковъ 601, кровельщиковъ, маляровъ, штукатуровъ, плотниковъ 1,006, столяровъ и мебельщиковъ 1,917, илѣтниковъ, слесарей, лудильщиковъ 1,331, кузнецовъ 1,085, каретниковъ, колесниковъ, тѣлѣжниковъ, рессорщиковъ 1,131, трубочистовъ 73, обойщиковъ и драпировщиковъ 196, прочихъ 1,892), разныхъ ремеслъ 17,099 (павошниковъ 10,159, золотыхъ и серебряныхъ дѣлъ 800, цирюльниковъ 555, дѣлцовъ 316, типографовъ и литографовъ 730, переплетчиковъ 372, крацальщиковъ 428, кроющихъ 3,739). Занятія остальныхъ жителей весьма разнообразны. На первомъ планѣ стоятъ конечно частная служба (въ качествѣ

свѣдѣній и прислуга), затѣмъ черныя работы по накручиванію и разгрузкѣ товаровъ на пристани и желѣзныхъ дорогахъ и пр. и пр. Изъ сахарнаго въ Москвѣ до сихъ поръ еще не было отдѣленіе ошитою керемисъ налічнаго населенія съ распредѣленіемъ жителей по семействамъ, и положительныхъ данныхъ по сему предмету совсѣмъ не существуетъ. Фабричная дѣятельность Москвы была значительна еще въ XVIII вѣкѣ, когда около 1780 г. считалось здѣсь 316 фабрикъ и заводовъ, изъ коихъ шелковыхъ 24, суконныхъ 9, полотняныхъ 3, кумачныхъ и ситцевыхъ 8, чулочныхъ 2, золотыхъ, ишурныхъ 3. Изъ числа шелковыхъ фабрикъ тогда была значительная англичанъ Мейбона, Дикенса и К°, основанная въ 1720 г.; на ней работало 42 иностранца и было приписано 386 рабочихъ; шелковая фабр. Милюткина имѣла 24 стана и 65 рабочихъ. Изъ суконныхъ фабрикантовъ тогда были известны Мишаниновъ и Журалевъ. Въ 1848 г. въ Москвѣ считалось 636 фабрикъ и заводовъ, выдѣлавшихъ ари 39 т. рабочихъ на 26 милл. руб. (см. Кромова, Атласъ Промышлен., стр. 124). Въ 1864 г. фабрикъ и заводовъ 550 съ 88,525 рабочими, выдѣлавшихъ на 29,216,265 руб., изъ этого числа обдѣлывавшихъ животн. продукты: шерсть 43 на 6,390,875 руб., сала 26 на 1,904,074 руб., кожи, 28 на 1,711,515 руб., шелку 6 на 424,202 р., роговухъ гребней 1 на 28,500 р., вѣсъ и медь 9 на 217,461 р., шелку 23 на 1,188,705 руб., и шлицныхъ 7 на 176,881 руб. Изъ упомянутыхъ фабрикъ особенно значительны суконныя, принадлежащія Носовымъ (на 1,600,000 р.), Алексеевымъ (на 800 т. р.), Галенинымъ (болѣе чѣмъ на 600 т. руб.), шелковыя Москункина (на 260 т. р.), Гучкова (на 220 т. р.), стариковые, принадлежащія двумъ Ко. (одна на 580 т. р., другая на 400 т. р.), Мельникову (на 240 т. р.), мыловаренный зав. Кибера (болѣе 200 т. р.), иппеиные Шувалова (на 415 т. р.), П. Бакушина (на 340 т. руб.), шелпный Мамонтовыхъ (на 175 т. руб.). Обдѣлывающіе растительные продукты: клочатобумажныхъ 138 на 6,705,958 р., сахаро-рафинадныхъ 5 на 2,589,000 р., табачныхъ 17 на 1,552,227 р., водочныхъ, пиво и медоваренныхъ, укусовыхъ, патоочныхъ, дрожжевыхъ 35 на 1,109,860 р., разныхъ (пробочныхъ, горчичныхъ, макаронныхъ, шоколадныхъ, глицероныхъ) 7 на 167,076 р. Изъ фабрикъ значительны микалевныя М. Солодовникова (319 т. руб.), Бабкина (248 т. руб.),

спичками Прокоровых (500 т. р.), Циндела (на 400 т. р.), Губнера (на 450 т. руб.), Нежданова и Кочукина (на 390 т. р.), Гамсона (на 307 т. р.), сахарорафинадные А. Борисовского (на 1,280,000 р.), Эйфорта (на 900 т. р.), Клопа (на 850 т. р.), М. Борисовского (на 660 т. р.). Обдѣлывающіе ископаемые продукты: золотопрядильных, позументных, канительных, среброканальных, золотофильных, эполетных, сусального золота 26 на 1,346,768 р., мѣднолатунных, мѣднолугочных, разнхъ мѣдныхъ издѣлій 6 на 75,775 р., механическихъ 8 на 409,500 р., чугунолитейныхъ, котельныхъ, колокольныхъ, желѣзныхъ, рессорныхъ и другихъ металлич. издѣлій 19 на 635,488 р., кирпичныхъ и гончарныхъ 19 на 302,476 р. Смысланныхъ производствъ: химическихъ, лаковаренныхъ, полатурныхъ, сургучныхъ, фосфорныхъ свичекъ 28 на 687,818 р., бѣльничныхъ, красильныхъ, отбѣльныхъ, аппретурныхъ 61 на 528,520 р., пафрюмерныхъ 7 на 514,373 р., экипажныхъ 12 на 249,390 р., сельскохозяйственныхъ машинъ и орудій 2 на 133,667 р., разнхъ 8 на 83,067 р. Мануфактурными производеніями своими М. снабжаетъ не только соседнія губ., но и всю Имперію, а нѣкоторые товары, какъ напр. сукно, идутъ даже въ Китай. Значительное сношеніе населенія, обширное производство мѣстныхъ фабрикъ и заводовъ, и, наконецъ, центральное положеніе Моск., дающія ей особенное складочное пункта для товаровъ и разнхъ продуктовъ не только Европейской Россіи, но и Азіи. Москва притягиваетъ къ себѣ въ огромномъ количествѣ разнаго рода товары изъ губ. Рязанской, Тамбовской, Воронежской, Тульской, Орловской, Курской и даже Саратовской, металлы Уральскаго хребта, лѣсъ и лѣсные издѣлія Костромской, Ярославской, Вологодской, Тверской г-ій, сало и масло коровье изъ Сибири; юго-восточн. и южныхъ г-ій Россіи, шерсть изъ губ.: Харьковской, Полтавской, Кіевской, свѣтъ и кожи изъ г-ій: Оренбургской, Самарской, Саратовской, Астраханской, Земли Войс. Донскаго, Полтавской, Черниговской и другихъ губ., рыбу изъ Астрахани, мануфактурные произведенія изъ С.-Петербурга, г-ій: Владимирской, Нижегородской, Ярославской, Костромской и собственно Московской г-и, чай изъ Китая, хлопокъ изъ Бухары и шелъ за границы черезъ Петербургъ: колоніальныя и бакалейныя товары преимущественно изъ С.-Петербурга, шелкъ и красильныя матеріалы изъ за границы, Кавказа и Персіи, сахарный песокъ изъ Кіева и южныхъ

подмосковныхъ г-ій, и многіе другіе, весьма разнообразныя товары. Всѣ эти произведенія частью потребляются мѣстными обитателями, частью перерабатываются на мѣстныхъ фабрикахъ и заводахъ, частью же высылаются въ разныя города Россіи и Азіи. Сумму оборота всей Московской торговли опредѣлить въ цифрахъ весьма трудно. Въ 1848 г. внутреннюю торговлю Москвы опредѣляли болѣе чѣмъ въ 60 мил. руб. сер., изъ этого числа на обороты торговли магазинной и лавочъ полагали до 47 мил. р., рынковъ и торговыхъ площадей до 7,650,000, винныхъ погребовъ до 4,800,000 р., трактировъ и ресторацій до 1,430,000 р., торговыхъ банъ до 345,000 р. (см. Свѣдѣнія, В. стат. Москов. г. с. 224). Сверхъ того въ томъ же году фабрики и заводы выдѣлывали почти въ 25 мил. р., а ремесленные заведенія на 4,670,000 р. Такимъ образомъ весь торговый оборотъ Москвы превышалъ сумму 90 миллионовъ руб. сер. Въ настоящее время цифра эта значительно увеличилась; такъ какъ послѣ того были проведены желѣзныя дороги къ С.-Петербургу, Нижнему, Рязани, Троицкой Лаврѣ. Съ проведеніемъ этихъ дорогъ на рынкахъ М. появились товары изъ тѣхъ мѣстностей, изъ коихъ они не могли доходить до Москвы по дороговизнѣ провоза, и вообще торговое движеніе еще болѣе оживилось. Къ сожалѣнію статистическія данныя о привозѣ товаровъ въ Москву и вывозѣ ихъ, весьма неполны. Мы имѣемъ подъ рукою данныя о привозѣ и вывозѣ товаровъ за 1863 г. по желѣзнымъ дорогамъ Николаевской и Нижегородской, и средніе выводы за 1859—62 г. о привозѣ и отвозѣ грузовъ по р. Москвѣ. Принявъ въ соображеніе движеніе товаровъ по этимъ двумъ желѣзнымъ и одному водному пути и сравнивъ ихъ съ данными прежнихъ лѣтъ, относящихся къ тому времени, когда еще не было желѣзныхъ дорогъ, нельзя не придти къ заключенію, что торговля Москвы годъ отъ году развивается. Къ сожалѣнію шаткость прежнихъ данныхъ торговли статистики и неполнота вышшнихъ (между которыми въ особенности не достаетъ цифръ гужеваго подвоза товаровъ въ Москву), а также отсутствіе однообразныхъ формъ зависей товаровъ, перевозимыхъ по тѣмъ путямъ, по коимъ товары эти регистрируются правильно, лишаетъ насъ возможности представить скольконибудь стройныя данныя по Московской торговлѣ и заставляютъ допоянять отсутствіе положительныхъ свѣдѣній догадками. Тѣмъ не менѣе мы обратимъ вниманіе на главныя товары, обращающіеся

въ Московской торговлѣ. *Разнаго хлѣба и муки*, по свѣдѣніямъ 1833 г., привозилось въ М. сухопутно до 9 мил. пуд., водою 3,880,000 пуд.; по свѣдѣн. 1840 г. сухопутно болѣе 9 мил. пуд., водою до 9,000,000 пуд.; въ 1847 г. сухопутно болѣе 15 мил. пуд., водою болѣе 4 мил. пуд.; въ 1863 г. по двумъ желѣзнымъ дорогамъ 691,000 п. (по Нижегородской 485 т. п.); водою, въ періодъ 1859—63, среднимъ числомъ ежегодно 10,078,000 пуд. Слѣдоват., по 2 желѣз. дорогамъ и по р. Москвѣ привозится въ Москву до 10,769,000 пуд., но это количество можно принять за половину, ибо главный масса хлѣба подвозилась въ это время гужемъ изъ губ. Рязанской, Тульской Тамбовской, Воронежской, Орловской, Курской, и даже Саратовской (зимю). Припавъ среднее число жителей М. въ 360 тыс. и скота 30 тыс. головъ и полагая на каждого человѣка по 2 п. въ мѣсяцъ разнаго хлѣба (въ годъ по 24 п.) и на каждую голову скота по 9 п. въ мѣсяцъ (108 п. въ годъ), получимъ, что Москва должна имѣть хлѣба для продовольствія жителей до 8,640,000 пуд. и для скота до 3,240,000 п., всего до 11,880,000 пуд. Но независимо отъ продовольствія столичныхъ жителей Москва снабжаетъ хлѣбомъ значительную часть жителей всей своей г-ни, у которыхъ недостаетъ собственнаго хлѣба на продовольствіе и кромѣ того высылаетъ значительное количество хлѣба въ Спб. по Николаевской желѣзной дорогѣ; въ 1863 г. количество это простиралось до 2,370,000 п. Вообще же можно положить, что среднее число хлѣба, обращающееся ежегодно въ Москвѣ, простирается до 20 мил. пуд. Въ отношеніи къ торговлѣ *пеньки* Москва также играетъ немаловажную роль. По желѣзнымъ и водному путямъ пеньки въ М. подвозятся не много (въ 1863 г. по Нижегородской желѣзной дорогѣ 132,521 пуд. и по Москвѣ рѣкѣ 186,470 п.), но самая значительная подвозка пеньки производится гужомъ изъ губерніи Орловской, Калужской и отчасти Тульской, Рязанской и Тамбовской о количествѣ пеньки обращающейся въ Московской торговлѣ, можно судить потому что по Николаевской желѣзной дорогѣ пеньки и льна (главную роль въ приводимой цифрѣ играетъ пенька) отправлялось въ 1863 г. изъ М. 1,541,853 пуд. *Растительное масло* подвозится въ Москву почти тѣми же гужевыми путями, какъ и пенька. Конопляное масло идетъ изъ тѣхъ же г-ній какъ и пенька, льняное изъ г-ній Рязанской, Тамбовской, Воронежской, Владимирской и отчасти Ярослав-

ской, подсолнечное изъ г-ній Воронежской и Саратовской. Въ 4-лѣтіе 1859—62 въ М. подвозилось водянымъ путемъ растительнаго масла среднимъ числомъ ежегодно 138,560 пуд. Количество же подвозимое гужевомъ подвозкою несоравненно значительнѣе, потому что, кромѣ значительнаго потребленія растительнаго масла Москвою и ея окрестностями, въ 1863 г. 279,907 пуд. масла вывозилось изъ М. по Николаевской дорогѣ. Взамѣнъ того изъ С.-Петербурга по Николаевской желѣзной дорогѣ въ томъ же году привезено было значительнаго оливковаго (деревяннаго и прованскаго) масла въ Москву 302,654 пуд. Въ отношеніи къ *чайной* торговлѣ М. играетъ весьма важную роль, не смотря на то, что движеніе чайной торговли совершенно измѣнилось въ послѣднее время. Въ 1863 г. на Нижегородской ярмаркѣ чаевъ было привезено 60 тыс. ящиковъ (до 150 т. пуд.) на сумму свыше 5¹/₂ мил. руб. Должно полагать, что не менѣе ²/₃ изъ этого количества чаевъ направилась въ Москву, въ которой таковой образомъ обращалось болѣе 100 т. пуд. Кяхтинскаго чая. Изъ этого количества въ 1863 г. отправлено въ Петербургъ 43,487 пуд., а изъ остальнаго можно полагать что большая половина потреблялась Москвою, а меньшая расходилась сухопутнымъ въ разныя стороны, но болѣе всего на югъ на украинскія и другія внутреннія ярмарки имперіи. Но къ этому движенію Кяхтинскаго чая должно еще присовокупить движеніе Кантонскаго, который въ 1863 г. приходилъ изъ Петербурга по Николаевской желѣзной дорогѣ въ количествѣ 260,864 пуд., изъ коихъ 35 т. пуд. отправлялось на Нижегородскую ярмарку, а изъ остальныхъ меньшая часть потреблялась въ Москвѣ, а большая направлялась сухопутнымъ въ разныя стороны, но преимущественно на югъ, на украинскія ярмарки и другія внутреннія рынки имперіи. Количество *сахара* обращающагося въ Московской торговлѣ весьма значительно. Сахарный песокъ привозится не только изъ подмосковныхъ г-ній (преимущественно Тульской, отчасти Рязанской и Орловской), но даже отъ г-ній Черниговской и Кіевской. О количествѣ привозимаго песка можно заключить уже изъ того, что Московскіе рафинадные заводы выдѣливаютъ сахара болѣе чѣмъ на 2¹/₂ мил. руб., т. е. свыше 250,000 пуд. Но и это количество представляетъ только небольшую часть всего сахара, обращающагося въ Московской торговлѣ, такъ какъ въ 1863 г. привезено въ

М. по Николаевской желѣзной дорогѣ сахара (преимущественно уже въ рафинированномъ видѣ) 825,812 пуд. Часть всего этого сахара, какъ рафинированнаго въ Москвѣ, такъ и привезеннаго въ рафинированномъ видѣ, идетъ на мѣстное потребленіе, но несравненно большая вывозится изъ Москвы отчасти по Нижегородской желѣзной дорогѣ (въ 1863 г. 371,227 п.), но еще болѣе гужемъ въ г-ни: Калужскую, Тульскую, Рязанскую, Орловскую, Тамбовскую, Пензенскую, Саратовскую, Владимірскую и Ярославскую. *Бакалейные и москательные* товары обращаются въ Московской торговлѣ въ огромномъ количествѣ. Такъ напр. товаровъ этихъ привозилось въ Москву въ 1863 г. по Николаевской желѣзной дорогѣ 1,246,550 пуд., по Нижегородской 425,888 пудовъ, а отправлялось изъ Москвы по Николаевской дорогѣ 1,214,612 пудовъ, по Нижегородской 331,114 пуд., а по р. Москвѣ 52,160 пуд. Къ сожалѣнію здѣсь не достаеи цифръ привоза въ М. и вывоза тѣхъ же товаровъ по южнымъ сухопутнымъ дорогамъ, тѣмъ болѣе важнымъ, что для бакалейныхъ и москательныхъ М. служатъ важнѣйшимъ торговымъ центромъ, связывающимъ Петербургъ, Нижній и Украинскіе рынки. *Рыбный товаръ* М. получаетъ въ огромномъ количествѣ съ ю.-з. и ю. преимущественно изъ бассейновъ Каспійскаго и Азовскаго и въ меньшемъ съ с.-в. изъ озеръ Балтійскаго бассейна и изъ за границы черезъ С.-Петербургъ. По одной Нижегородской желѣзной дорогѣ М. получаетъ рыбнаго товара 452,292 пуд., но количество этого же товара подвозимаго сухопутнымъ по Астраханскому и Харьковскому тракту безъ сомнѣнія гораздо значительнѣе. Большая часть этого товара потребляется Москвою и окрестною странюю, но и въ Петербургъ по Николаевской желѣзной дорогѣ отправлялось въ 1863 г. 241,738 пуд. Взявъ того М. получала въ 1863 г. по Николаевской дорогѣ рыбнаго товара, какъ иностраннаго изъ Петербурга, такъ и изъ озеръ Балтійскаго бассейна 200,715 пуд., изъ коихъ 30,219 п. направлялось по желѣзной дорогѣ въ Нижній. Въ отношеніи торговли *саломъ* и *кожами* М. занимаетъ весьма важное мѣсто. *Сало* привозилось въ 1863 г. въ М. по Нижегородской желѣзной дорогѣ 178,467 п., а по р. Москвѣ въ пер. 1859—62 г. 58,745 п. ежегодно, но эти цифры составляютъ только весьма небольшую часть всей цифры привоза сала, идущаго въ М. преимущественно изъ южныхъ г-ій Малороссійскихъ, Новороссійскихъ, Орловской, Кур-

ской, Воронежской и Тамбовской. Количество сала, обращающагося въ Московской торговлѣ дополняется еще и тѣмъ, которое получается отъ скота пригоняемаго въ М. изъ южн. г-ій изъ убой. О количествѣ сала, свозимаго въ Москву, можно заключить изъ стоимости производства салотопенныхъ, мыловаренныхъ и др. заводовъ Московской губерніи, превышающей 2,800,000 руб., а также изъ количества сала, отправляемаго въ Петербургъ по Николаевской желѣзной дорогѣ (въ 1863 г. 168,586 пуд.). *Кожѣ* привозятся изъ тѣхъ же мѣстностей и тѣми же путями; нижегородская желѣзная дорога играетъ мало важную роль въ подвозѣ кожъ въ Москву, снабжаемой кожей преимущественно съ юга (съ украинскихъ армарокъ, изъ Болхона и пр.). На кожевенныхъ заводахъ Московс. г-и перерабатывается кожъ на 2,400,000 р. По Николаевской желѣзной дорогѣ выходило кожъ въ 1863 г. на 178,805 р. Кожѣ, выдѣланной въ Москвѣ, расходятся во всѣ стороны на внутренніе рынки Россіи. *Шерсть* приходитъ въ Москву въ весьма большомъ количествѣ, преимущественно съ украинскихъ армарокъ. О количествѣ шерсти свозимой въ Москву, можно судить изъ того, что фабрики Московской губерніи вырабатываютъ шерстяныхъ издѣлій на сумму отъ 16 до 17 мил. руб. *Металлами* Москва снабжается съ одной стороны изъ Урала, а съ другой изъ Петербурга. Въ пер. 1859—62 г. среднимъ числомъ ежегодно привозилось по Москвѣ рѣкъ и разгружалось въ столицѣ 627,150 пудовъ металловъ, а по Нижегородской желѣзной дорогѣ въ 1863 г. 456,599 пуд.; по Николаевской же привозилось 1,251,663 пуд. Всѣ эти металлы идутъ преимущественно на мѣстное потребленіе столицы и окрестной страны. *Солью* М. снабжается преимущественно изъ Астраханс. г-и; соль эта почти исключительно приходитъ въ М. водянымъ путемъ; въ 1863 г. ее разгрузилось 589,400 пуд. *Лѣсъ* и *лесныя издѣлія* сплавляются къ столицѣ по рр. Москвѣ, Рузѣ, Истрѣ и Озерной, а также доставляются вверхъ по Москвѣ и разгружаются на Москов. пристани на сумму 320 т. р. Сверхъ того привозилось лѣсу въ 1863 г. по Николаевской желѣзной дорогѣ 5,874,000 п., лѣснаго товара по Нижегородской 4,810,000 п., по Троицкой 4,000,000 п. Но самую важную роль въ торговѣ М. играютъ *фабричныя мануфактурныя издѣлія* подмосковной промышленной области. Если принять въ соображеніе что фабрики и заводы этой области производятъ различныхъ издѣлій на сумму до 100 мил. руб., что едва ли не болѣе

³/₄ этихъ издѣлій сначала сосредоточиваются въ М., и потомъ расходятся во всѣ концы Россіи, и только въ западной половѣ Имперіи не находятъ значительнаго сбыта, встрѣчая слышную сильную конкуренцію иностраннѣй и въ особенности контрабандныхъ товаровъ, то значеніе Москвы по отношенію въ внутренней торговлѣ Россіи, представляется въ полномъ свѣтѣ. Въ 1864 г. выдано въ Москвѣ торговыхъ свидѣтельствъ 17,629, изъ коихъ иностраннѣй гостямъ 232, купцамъ 1-вой гильдіи 558, 2-ой 4,813, на мелочный торгъ 5,129, на развозный 9, на развозный 31, прикащикамъ 6,857. По росписи на 1865 г. доходы г-да Москвы (обыкновенные и чрезвычайные) составляли 2,199,371 р. *)

(Главные и отдѣльныя сочиненія. Herberstein, Moscoviter Wunderbare Historien etc., Basel, 1763; Ad Olearii, ausführliche Beschreibung d. wunderbaren Reise n. Moskau und Persien. Schlesw., 1636; Mayerberg, Herin Moskowiam, anno 1661; Meltzer, Beschreib. der Pest in Moskau, von 1770—72; Сумарокова, крат. Моск. истор., изд. 1774 г., in-8; Опис. морск. язовъ, бывшей въ Мос. съ 1770—1772 г., изд. 1775 г.; Росписи Москов. церков. собора, монастырскихъ, ружныхъ, придѣльныхъ и др., внутри и въ окрестностяхъ града состоящихъ, изд. 1778 г.; Рубина, опис. авиаторск. столбчатого гор. Москвитинъ... собран. въ 1778 г. и издан. въ свѣтъ для удовольствія общества, изд. 1782 г.; Давыдовъ, историч. опис. первопрестол. въ Россіи града, москв. большаго Успенскаго собора, и о возобновленіи порухъ трехъ мостовск. соборовъ: Успенскаго, Благовѣщенскаго и Архангельскаго, изд. 1783 г.; Историч. в топогр. описаніе городовъ Москов. губ. съ вѣзъ у-дѣли, съ приближеніемъ историч. свѣд. о входившихъ въ Мос. собор., мнѣст., церк., изд. 1787 г.; Macquart, Topogr. v. Moskau mit vielen interessanten statistisch. Bemerkungen, Frankfurt, 1790; Путешествіе въ Архангел. и достоян. московскихъ, рукоюствующій любознѣтующій по 4 частямъ съя столицамъ, изд. 1792—93 г., въ 4-хъ частяхъ; Указатель Моск., показывающій по азбучному порядку имена издѣльцевъ всѣхъ родовъ сей столицы, въ 2 част., изд. 1793 г.; Ильинскаго, опись историч. опис. о начатъ гор. Москвитинъ, изд. 1795 г.; Полежаева, историч. в топогр. опис. града Москвитинъ, съ приближеніемъ генер. в частяхъ ее названъ, изд. 1796 г.; Истор. изв. о вѣзѣ церкв. въ столицаного града Москвитинъ, Москва, 1796 г.; Moskwa, eine Schweiz von Joh. Richter; изд. 1799 г., въ Лейпцигѣ, тоже, переизд. въ Берлинѣ, изд. 1801 г.; П. Валуева, Древній Русскій Музей, изд. 1807 г.; Richter, Descr. historique et topograph. de Moskau, ou détails sur les moeurs et usages des habitans de cette grande ville, sur les palais, monuments etc., изд. 1812 г. въ Парижѣ; Краткое историч. опис. Москвитинъ, первопрестолнаго Новоспасскаго мнѣст., изд. 1802 г.; Engelbert Wichelshausen, Züge zu einem Gemälde von Moskau, in Hinsicht auf Klima, Cultur, Sitten, Lebensart etc., изд. 1803 г., въ Берл.; Spazierfahrt nach Moskau, изд. 1810 въ Дрезденѣ; Descript. histor. de la ville de Moskou, Paris 1812, in 18°; Askornikova, Historical Sketch of Moskou, Illustrated by 12 views of different parts of that Imperial City, the Kremlin etc., изд. 1813 г. въ Лонд.; G. L. D. E. Moscov. avant et apres l'incendie, Paris, 1814, 2-de edit., 1815; Азѣевъ, свѣдѣн. всѣхъ частей столиц. г-да Москвитинъ домамъ в пр., Мос., 1818; Иерон. Адриана; кратк. опис. Монастыр. мнѣст., изд. 1821 г. съ выдѣл.: Comte de Laveau, Guide de Moskou, изд. 1821 г.; его же, Descript. de Moskou, въ 2 част., изд. 1823 г.; Глазика, путевод. въ Москвитинъ, изд. 1824 г.; Савьянина, обзоръ Оружери. Лаваты, изд. 1826 г.; Haasepffing, Moskau von der ersten Erbauung im XI Jahrtaus. bis zum grossen Brande im 1812, Naupl., 1827 г.; Москва для историч. путешеств. по знаменитой столицѣ гос. Россіиск., въ 4 част., изд. 1827—31 г.; Нольдтѣнъ и Любимыи, указатель Москвитинъ на-издѣльцевъ для приближающихся въ сію столицу, изд. 1829 г.; Новый путевод. по Мос., изд. 1833 г.; Иларис, Rapport sur le'éclaircissement de Moskou au 1829; Адарицова, статистич. свѣд. о Моск., изд. 1832 г.; Schultzer, Moskou Tableau statist., geogr. topogr. etc., St. Pet., 1834; Орлова; надгроб. выдѣл., собр. въ вѣзѣ мнѣст. и во всѣхъ изд. Моск., изд. 1834 г.; Орлова, панор. М. и ея окрест., изд. 1836 г.; Хавскаго, указат. дорогъ отъ Кремля Моск. въ застав. и къ гран. Москвитинъ.

*) Къ сожалѣнію мы не можемъ привести здѣсь главныхъ составныхъ частей этихъ доходовъ, такъ какъ росписи Москвитинъ до сихъ поръ не печатаются.

у-дѣ, изд. 1839 г., его же, указат. источн. историч. и географ. Мос., съ древнѣйш. ея у-дѣл., изд. 1839 г.; Сиварова, планш. Москов. Древн., съ присовокупл. очерка монументальн. историч. Мос. в древнѣйш. выдѣл. в плавнохъ древн. столицѣ, изд. 1812—1818 г.; Матер. для пользы в сравнит. статист. Мос., Гастева, изд. 1811 г.; Мос. в окрест., дѣтныя прогулки воспитан. 1-го Москов. вѣдет. корп., изд. 1841 г.; Пасека, Москов. справочн. книжка, съ выдѣл., изд. 1812 г.; Вальдманъ, достоян. Московск. Кремля, изд. 1843 г., съ рисунк.: Горчакова, о Россіис. благоб. соборѣ въ Мос., изд. 1843 г.; Н. Зубовскаго, вѣдѣл. дѣлѣнъ, относящихся къ прошлымъ статист. Мос. XVIII в., брочн. кр. А. В. Гольцины, достоян. Мос., съ портрет. в выд., изд. 1812—45 г.; съ Филова, истор. опис. Москов. Троиц. церкв., что въ Троицкой, съ ея приход., изд. 1813 г.; Макарова, свѣдѣн. мнѣст. Моск. в город. ея, изд. 1815 г.; Нистрова, спец. обзор. Моск., съ планшамъ всѣхъ церкв. в казенныхъ зданіяхъ, изд. 1846 г.; Краткій указат. для справокъ. книга для посетителей Оружери. Палаты, изд. 1867 г.; Сивасова, о планшѣ Мос., изд. 1847 г.; Блѣшнина, истор. свѣд. о Покровск. и Св. Василія Блаженнаго соборѣ, изд. 1847 г.; Блѣшнина, истор. свѣдѣн. о Фроловскѣ, что у мѣст. Спасенск. Кремлев. воротѣхъ въ Мос., изд. 1850 г., съ 3 картинк.: Милотина, опис. Мос. и ея достопримѣч., изд. 1850 г., въ 2 част.; Зельницкаго, истор. Красной площади, изд. 1831 г.; Folkorlam, Die Moskauer Ausstellung im September 1852, изд. 1838 г.; Хавскаго, древн. Мос. для указат. источн., ея топогр., изд. 1831 г.; отчетъ комит. пошловодств. за 1853 г., съ описаніемъ 30-лѣтн. пошловодства въ Москвитинъ, изд. 1861 г.; Вочарова, сборн. матер. для изучен. Москвитинъ и Московск. губ., изд. 1861 г.; Город. посел. въ Россіис. имп., т. VI, съ указан. на историч. источн., изд. 1861 г.; Атласъ столиц. г. Москвитинъ, составл. Хотевымъ, изд. 1852—53 г., при помѣ. авт., указат. Крѣмѣ того, для изученія Москвитинъ могутъ служить историч. свѣдѣн. и планшамъ въ Чѣстнѣхъ въ Общес. Исторіи в Древн., издан. при Обществѣ Русск. Достоян., изд. Сиварова въ VIII выпускѣ; Иллюстраціи; Иллюстрированный атт.; Губерн. Москва, вѣдѣл.; Адресъ-кален. в казен. адресовъ, издан. въ 1826, 1829, 48, 49, 51, 54, 56, 60, 62, 64 год. Указат. ист. Мѣст., касающіяся Мос. я мнѣстѣмъ въ разныхъ мнѣстѣхъ, а также описанія М., заключающіяся въ разн. путевод. книжк., неозначен., а потому мы огранич. только мнѣстѣмъ указанными; Платоновъ, Упомянутъ Визанія, 1788—89, т. II, р. 261—266; Заборскій, Знамѣн. Гор., ч. III, с. 220—223; Чернова, статист. опис. Москвитинъ, 1811 г., с. 88—94; Мартынова, мнѣстѣмъ. путеш. отъ Москвитинъ до Бѣлоской сав., с. 7—16 (съ выдѣл.); П. Савьянина, картинк. Мос., ч. I, с. 1—71 (съ картинк.); Сумарокова, прог. по 19 г., с. 23—114; Савьяна, Вост. Стат. Моск. г., с. 242—243; Ратинск., мнѣст. в портр., с. 178—337 (о мнѣст. св. Истор. Рос. Импер., изд. 1801 г.); Мат. для Стат. Рус. имп., изд. М. В. А. 1829 г., отд. I, с. 92—94, изд. 1841 г., отд. I, с. 71—119, отд. IV, с. 118—144; путеш. по Свят. Шест. Рус., ч. I, с. 174—178, 182—203; Кле. Савин., изд. 1836 г., вѣдѣл., с. 24—33; Зубовскаго, Три неказист. гробницъ въ Арханг. соб., въ 3. Археол. Общ., 1833 г., т. V, с. 197—201; Жур. Имп. Вн. Дѣлъ 1831 г., т. V, с. 164, 1829 г., т. VI, с. 70, 1836 г., т. XX, с. 445, 1837 г., т. XXV, ст. 530, 1840 г., т. XXXI, с. 78; Вѣст. архимп. 1861 г., т. XI, свѣдѣн. с. 118—144 (о выдѣл. замѣлѣхъ); Жур. Пут. Свѣд., т. XXVII, с. 141—170 (о волопроводѣхъ); Архивъ Калачова 1839 г., кн. 3 (Олеаріи, путеш.).

II. *Московскій уѣздъ* занимаетъ среднюю часть губерніи. Протр. его по сѣвд. военно-топогр. съемки 49,71 кв. м. или 2,405 кв. в. (по Швейцеру 49,29 кв. м. или 2,384 кв. м.). Восточн. и средняя части уѣзда довольно ровны, на сѣв. проходятъ въ видѣ холмовъ водораздѣль, отдѣляющій притоки Волги отъ притоковъ р. Оки; на югѣ, по правой сторонѣ р. Москвы, мѣстность холмиста и неровна; сѣчена оврагами; изъ горъ нѣкоторыя носятъ особые названія, напр. *Воробьевы* подъ Москвитинъ, *Поклонныя*. Абс. высота мѣстности въ южной части (кромѣ гор. Москвитинъ), при с. *Хорошево* (55°47' с. ш. и 55°8' в. д.) 490 фут. и на границѣ съ Звенигородскімъ у. при с. *Ромашково* (55°45' с. ш., 55°2' в. д.) 659 фут. Въ самой Москвитинъ абс. выс. достигаетъ 815 и 625 фут.; такимъ образомъ разниця между наибольшей и наименьшей высотой довольно значительна (325 фут.).

Что же касается до геогностического состава узда, то подъ одообразными красными наносами и желтовато-бѣлыми песками въ уздѣ распространены пласты юрской формации, и только самая сѣверная часть, гдѣ проходят холмы, состоитъ изъ мѣловой почвы. Весьма интересны обнаженія у *Воробьевыхъ горъ*, д. *Татаровой* и *Хорошева*, близъ д. *Гомеовой* и с. *Куркина* (описание ихъ см. въ Гор. Жур. 1856 г. ч. I. стр. 157—164). Въ этихъ обнаженіяхъ вездѣ видны песчаникъ и глины разныхъ дѣтловъ, содержащія въ себѣ окаменѣлости, характеризующія юрскую формацию; напр. песчаникъ *Воробьевыхъ горъ* содержитъ ядра *Ammonites*, *Pecten*, *Nucula*, *Succulaea*, а черная глина съ аммонитами и белемнитами обнажена у с. *Хорошева*, гдѣ яра достигаетъ волнаго развитія. Зеленый песчаникъ весь выполненъ остатками *Avicula Mosquensis*, *Pecten nummularis*, *Astarte*, *Ammonites virgatus*, *Belemnites volgensis*, *Bel panderianus*, различными видами *Terebratula*; лежащій подъ нимъ рухлякъ содержитъ въ себѣ также аммониты и белемниты. У дер. *Гомеовой* замѣчается самый нижній слой рухляковой сланцеватой глины, лежащій подъ пластомъ черного слюдистаго рухляка, зеленого песчаника и нечанаго наноса; въ этой рухляковой сланцеватой глинѣ заключаются въ изобиліи красивыя раковины *Dentalium*, *Cidaris elegans*, *Arca*, *Pinna*, *Pecten*, *Gryphaea dilatata*, *Ostrea*, *Turbo*, *Turritella*, *Cerithium*, *Ammonites subcordatus* и нѣкоторые белемниты; полагаютъ эти окаменѣлости характеризуютъ: одни изъ самыхъ нижнихъ слоевъ подмосковной юры. Главныя разработки песчаника находятся при д. *Татаровой* въ 10 в. отъ Москвы на прав. бер. р. Москвы и въ дачахъ с. *Ботельниково* въ 18 в. отъ столицы и въ 8—4 в. отъ дѣл. бер. р. Москвы; бѣлый песокъ привозится съ *Воробьевыхъ горъ*. Въ Московск. у. изслѣдованымъ минеральныя воды въ самой столицѣ (въ саду генер. Ивашева) и въ с. *Петровскомъ* въ 20 в. отъ Москвы; онѣ содержатъ угольную кислоту, желѣзную окисъ и сернистую известь (см. Груна, Опис. Минеральн. водъ, ч. I, стр. 282). Почва узда въ восточн. части естественная, въ западн. и сѣверн. частяхъ естественная, въ юго-восточн. части по прав. сторону р. Москвы глинистая, отъ Москвы до границъ Бронницкаго у. по дѣл. берегу р. Москвы песчаная. Весь уздѣ лежитъ въ степѣ р. Оки, представительницами которой служатъ рр. *Москва* и *Клязьма*; первое протекаетъ дѣль частью, вторая въ сѣверн. части

узда; обѣ они текутъ въ главномъ направленіи отъ з. въ в.; притоки ихъ незначительны. Въ Москву впадаютъ *Сходня* съ Горетовою, Ржавкой, Черной Грязью, Бротвой, *Химка*, *Яуза* съ Ликоборской, Стебелькой, Ицкой, Осенкой, *Чуриха*, *Пехарка* съ Чечерой, Сатовной и другія; изъ притоковъ Клязьмы значительны только *Уча* съ притоками ея Черной, Кахоткой. Изъ всѣхъ этихъ рѣкъ только р. *Москва* имѣетъ торговое значеніе; выше столицы по ней сплавляется дѣль, а отъ столицы она дѣлается судоходною; единственная пристань находится при г. *Москвѣ* (см. это сл.). *Озерь* мало и всѣ они незначительны; напр. 3 озера при с. *Озерскомъ* въ сѣв. части узда: *Парское* дл. 1 в., шир. $\frac{3}{4}$ в., *Домое* $1\frac{1}{2}$ в. дл., 220 саж. шир., *Крутое* $1\frac{1}{2}$ в. дл., 1 в. шир.; въ ю.-в. части около сс. *Люблина*, *Батюнина*, *Курьянова* находятся три озера длинныя и узкія; кровъ того маленькія озера встрѣчаются въ долинѣ р. *Москвы* и по величинѣ своей уступаютъ прудамъ с. *Царицына* и д. *Борисовой* первый изъ этихъ прудовъ имѣетъ $2\frac{1}{2}$ в. дл. и 175 саж. шир., второй 2 в. дл. и 250 саж. шир., они образовались изъ запруды рч. *Городянки*. Болотистыя пространства встрѣчаются преимущественно по рр. *Яузѣ* и *Пехоркѣ*; между дд. *Кожуховой*, *Печатниковою* и *Граворной* лежитъ *Суккина* болото, цѣлющее до 3 в. въ дл. и до $2\frac{1}{2}$ в. въ шир. Строеваго и дровянаго лѣса считаютъ до 69 тыс. десят., (строеваго 44 тыс. десят.), т. е. до 27% общей площади; въ 1858 г. казенныхъ лѣсовъ было 39,618 десят., т. е. до 55% всѣхъ казенныхъ земель (71,375 десят.). Изъ истинныхъ дачъ лучшая *Лосинный островъ* подъ самою Москвою по лѣвую сторону р. *Яузы*; лѣсъ этотъ тянется в. на 17 в. дл. и отъ 1—5 в. въ шир.; къ этому лѣсу принадлежатъ *Соколыньинъ* роща, мѣсто гулянья *Московскихъ* жителей. По свѣд. за 1864 г. ч. ж. въ уздѣ (безъ столицы) 100,064 д. об. н. (47,103 м. п.), съ столицею на 1 кв. м. по 8,284 д. об. н., безъ столицы по 2,001 д. об. н. Въ числѣ жителей дворянъ 100, крестьянъ казен. 29,946 удѣльныхъ 22,504, собственниковъ 910, вышед. изъ крѣп. завис. крестьянъ 41,788, дворянскихъ 151. Кровъ православныхъ: раскольниковъ 3,745, католиковъ 108, протестантовъ 23, евреевъ 2. Въ 1864 г. въ уздѣ считалось правосл. церквей 188, монастыр. 2: *Углицкій-Николовскій* и *Перервинскій-Николаевскій* (см. это сл.), раскольничья молельня. Уздѣ раздѣленъ на 6 атамановъ, вышед. изъ крѣп. зависим. составляютъ

9 волостей, 255 обществъ (143 владѣльца). Жители размѣщаются въ 542 поселкахъ, изъ коихъ: селъ 139, слободъ 7, деревень 265, селецъ 110, мелкихъ поселковъ 21. Солений, имѣющихъ менѣе 100 д. об. п. — 197, отъ 100—500 д. об. п. — 305, отъ 500—1 тыс. — 35, свыше 1 тыс. — 5, именно: *Черкизово* 4,724 д. об. п., *Даниловская* сл. 3,127, *Измайлово* 2,198, *Богородское* 2,021 и *Горенки* 1,310. По роду занятій жителей уѣздъ принадлежитъ къ числу промышленныхъ; хлѣбопашествомъ хотя занимаются и повсемѣстно, но оно такъ неудовлетворительно, что по свѣдѣнιάмъ Министера Госуд. Имущ. на каждый дворъ не достаетъ ежегодно хлѣба по 3,14 четверт.; конечно, это произошло вслѣдствіе близости Москвы, въ которой можно найти болѣе выгодныя занятія. Изъ сельскихъ промысловъ процвѣтають только огородничество въ ближайшихъ къ Москвѣ селеніяхъ и луководство по бер. р. Москвы; изъ скота держатъ много лошадей, такъ какъ извозничество составляетъ одинъ изъ важныхъ промысловъ уѣзда. Извозничествомъ занимаются въ самой Москвѣ, а также подвозятъ въ столицу глину, песокъ, гѣсъ и разныя домашнія произведенія, напр. овощи, молоко, яйца и проч. Изъ другихъ промысловъ замѣчательны: содержаніе постоялыхъ дворовъ, фабричныя работы, различныя ремесла, въ Юрловскомъ обществѣ мебельное мастерство, въ Таросскомъ приготовленіе табакерокъ и подносовъ, въ Карычаровѣ и Андроновѣ сученье веревокъ и дѣланіе веревочныхъ половинокъ, въ Гремячевскомъ обществѣ приготовленіе каплели, въ Кокоревскомъ общ. вязаніе чулокъ, въ д. Мазилова дѣланіе плетельныхъ кѣтокъ, въ д. Марьиной всѣ крестьяне занимаются возлотою по дереву; вообще ремесла жителей весьма разнообразны. По изслѣдов. Мин. Гос. Имущ., на 100 работн. между казен. крестьянами приходится 11 занимающихся торговыми предпріятіями, 23,5 ремеслами, 23 фабричныхъ, 9 услугами, 30 конныхъ черноработныхъ и 3,5 плетельныхъ черноработныхъ. Фабричная и заводская дѣятельность уѣзда весьма значительна. По свѣд. за 1862 г. въ уѣздѣ, кромѣ столицы, находилось 63 фабрики и завода, на конхъ выдѣлено на 7,096,954 р.; изъ нихъ суконныхъ 15, находящихся въ *Измайлово*, *Троицкомъ*, *Жуковѣ*, *Гавриловѣ*, *Михайловѣ* 2, *Лобановѣ*, с. *Леонѣ*, д. *Леоновой*, *Юровѣ*, *Чижовѣ*, *Свибловѣ*, *Никольскомъ*, *Петраткино* и *Балашинская* мануф.; на нихъ выдѣлено сукна на 1,060,200 р. Изъ суконныхъ фабрикъ замѣчательны: *Балашинская* (на

240 тыс. р.), *Троицкая* (на 210 т. р.), *Михайловская* (на 268,500 р.), *Лобановская* (на 70 т. р.). Ковровыхъ 2 въ сс. *Ступинъ* и *Орловъ*, выдѣлявшихъ на 51,700 р., шерстопрядильная въ с. *Тихоново* на 52,800 р., шерстяныхъ издѣлій 2 въ д. *Черницыной* и с. *Губайлово* (Знаменское) на 178 тыс. р. (въ Губайловѣ на 170 т. р.), полушерстяныхъ 2 въ *Измайлово* и *Пушкинъ* на 204,500 р. (въ Пушкинѣ на 180 т. р.). Бумагопрядильныхъ 5 въ сс. *Копинъ*, *Реутовъ*, *Поляны*, *Измайлово* и *Балашинская* на 1,788,475 р. (Реутово на 840 т. р., Балашинская на 420 тыс., Измайлово на 232,475 р., Поляна на 200 т., Копино на 96 тыс.), бумаготкацкихъ 7 въ сс. *Алексѣевскомъ*, *Павшинъ*, *Трахово*, *Ступинъ*, *Поляны*, *Медведковъ*, *Кучинъ* на 277,508 р. (въ Ступинѣ на 200,700 р.), ситценабивныхъ 2 въ сс. *Леонѣ* и *Растокинъ* на 370 тыс. р. (Растокіно на 785 т. р.), чулочная въ д. *Карамышевой* на 24 т. р., бумагорасильныхъ 7: въ сс. *Алексѣевскомъ*, 2 *Останкинъ*, *Ростокинъ*, на *Чесменской* дачѣ 2 и купца Рабенска, на 383,419 р. (Рабенега на 175 т. р., Ростокіно на 70,519 р.), шелковыхъ 9: въ сс. *Мальцебродовъ*, *Церетъ*, *Тайнинскомъ*, *Пехръ* 2, *Ступинъ*, *Ивановскомъ*, *Алексѣевскомъ* и купца Хлудова на 641,966 р. (Мальцебродово на 186,886 р., Перово на 353 тыс. р.), рогожная въ д. *Котлаха* на 5,250 р., воскоблительныхъ 2 въ с-цѣ *Владимировъ* и на дачѣ *Вшикъ* на 237 т. р. (Толоконникова въ *Вшикъ* на 230 т. р.), химическихъ 4 на 548 т. р. въ *Павшинъ*, *Шелетинъ* 2, *Пушкинъ* (Пушкино на 500 т. р.), химическій и стеариновый близъ с. *Хорошева* (Сарейтскаго общества) на 758,125 р. (свѣчей стеариновыхъ на 266,234 р.), курительныхъ свѣчъ и смолы купца Лышкова въ 4 станц. на 5,061 р., сургуная Бавянина на 10,950 р. Торговля у-да сосредоточивается вся въ М. и потому ярмарокъ въ у-дѣ не бываетъ. Въ с. *Петровскомъ* находится земледѣльч. академія, въ с. *Измайлово* Николаевская военная богадѣльня и звѣринецъ, въ с. *Боломенскомъ* дворецъ. Въ у-дѣ замѣчательны въ историческомъ отношеніи села *Алексѣевское*, въ коемъ существовалъ дворецъ князя Алексѣя Михайловича, *Влазерское* (Кузинки), *Измайлово*, *Кунцево*, *Коломенское*, *Митини*, *Останкино*, *Петровское-Разумовское*, *Фили*, *Хорошево*, *Царицыно*, *Черкизово*.

(См. Москов. г. и Волнова, Москва и ея у-дѣ, въ Московск. губери. вѣдом. 1851 г., № 46—52, и 1852 г., № 1—6; Романовскаго, геогр. опис. Моск. у., въ Г. Ж. 1856, ч. 1, с. 157—164).

МОСКОВСКАЯ губернія, одна изъ центральныхъ въ Европ. Россіи. Простр. ея 10

свѣд. военно-топогр. съемки 601,70 кв. ж. или 29,113 кв. в. (по Швейцеру 590,13 кв. м., у Арсеньева въ Стат. очерк. Россіи 589 кв. м., у Свѣчина въ В. Ст. Московск. г. 29,162 кв. в.). Поверхность губерніи имѣетъ волнистый видъ отъ пересѣкающихъ ея глубокихъ овраговъ и долинъ. Къ наиболѣе возвышеннымъ мѣстностямъ г-и можно отнести водораздѣлы, отдѣляющіе Волжскій бассейнъ отъ Московѣдскаго и Клязьминскаго и Московѣдскій отъ Клязьминскаго, и наконецъ Московѣдскій отъ Окскаго. Водораздѣлы эти имѣютъ несъма пологіе скаты, мѣстами же представляютъ болотистыя равнины. Выше другихъ водораздѣловъ считается водораздѣлъ Волги съ одной, Москвы и Клязьмы съ другой стороны; онъ входитъ въ Волоколамскій у. около села Волочанова, проходитъ далѣе черезъ уу. Ружскій, Клинскій, сѣвер. часть Московскаго и Дмитровскій у., откуда переходитъ въ Александровскій у. Владимирской г. Съ сѣвера. покатости его берутъ начало притоки Волги (Лобь, Лама, Сестра, Дубна и др.), съ южной притоки р. Москвы и Клязьмы. Водораздѣлъ между рр. Москвой и Клязьмою отдѣляется отъ предыдущаго на соединеніи границъ уу. Московскаго, Клинскаго и Звенигородскаго; онъ проходитъ черезъ уѣздъ Звенигородскій, Московскій и Богородскій, изъ послѣдняго входитъ во Владимирскую г.; съ с. его склона получаютъ начало правые притоки р. Клязьмы, съ южнаго лѣвые притоки р. Москвы. Наконецъ, третій водораздѣлъ, между прав. берегомъ р. Москвы и лѣвымъ р. Оки, входитъ изъ Смоленской г. въ Можайскій у. и отсюда идетъ по уу. Верейскому, Подольскому, Серпуховскому и Коломенскому. Холмы, называемые мѣстными жителями горами, тянутся преимущественно по берегамъ рѣкъ и ограничиваютъ собою рѣчныя долины, то подходя къ самой рѣкѣ, то удаляясь отъ нея на нѣсколько верстъ, какъ напр. вдоль р. Москвы. Изъ такихъ возвышенностей многія носятъ особыя названія, какъ напр. *Воробьевы* и *Поклонныя* горы. Абс. высота площади въ точности изслѣдована только въ нѣкоторыхъ мѣстахъ южной половины губерніи. Въ сѣв. части губерніи абс. высота доходитъ до 800 фут., у с. *Хорошева* Московскаго у. (въ среднѣй губерніи) она падаетъ до 490 фут., въ самой Москвѣ 625 фут., далѣе къ юго-западу высота дѣлается болѣе значительною, такъ при с. *Урюмовъ* Звенигородскаго у. (55°37' с. ш. и 54°26' в. д.) 716 фут., при *Васильчиковъ* Верейскаго у.

(55°23' с. ш. и 54°8' в. д.) 742 фут., при *Сокольниковъ* Можайскаго у. (55°20' с. ш., 53°29' в. д.) 815 фут., между тѣмъ юго-восточн. часть губерніи значительно ниже предыдущей, т. е. югозападной; въ Серпуховскомъ у., лежащемъ въ ю.-в. части, абс. выс. при *Гридюкинъ* (55°5' с. ш., 55°28' в. д.) достигаетъ 635 фут., а при *Лукиной* (54°58' с. ш. 55°9' в. д.) 597 ф. Что касается геологическаго строенія г-и, то вся площадь ея лежитъ въ такъ называемомъ *Подмосковномъ* бассейнѣ каменноугольной формации, занимаая въ немъ почти центральное положеніе; бассейнъ этотъ заключаетъ въ себѣ не только Московскую губ., но и сосѣднія съ ней: Рязанскую, Калужскую, Орловскую, Тульскую, Тверскую и Новгородскую. На горномъ известнякѣ, изъ котораго состоятъ здѣсь толщи каменноугольной формации, мѣстами напластованы разрозненные члены юрской формации; сверху все это прикрыто наносами, такъ что обнаженія горныхъ известняковъ, юрскихъ глинъ и песчаниковъ встрѣчаются только вдоль прибрежныхъ возвышенностей и овраговъ. Буровыя скважины показали, что горный известнякъ покоится на пластахъ девонской формации, но нигдѣ въ г-и нѣтъ естественныхъ обнаженій, которые достигали бы до девонскихъ пластовъ. Горный известнякъ раздѣляется на три этажа: 1) верхній, характеризуемый присутствіемъ раковины *Spirifer mosquensis*, 2) средній съ *Prod. punctatus* и 3) нижній, *Prod. gigas*; въ немъ иногда заключаются гнѣзда бурога угля. Обнаженія горнаго известняка встрѣчаются преимущественно по берегамъ рр. Москвы и Протвы (Мячково, Протопопово, Кривякинъ и др.); пластовый горный известнякъ служитъ предметомъ разработки во многихъ селеніяхъ и идетъ, какъ строительный матеріалъ, въ Москву. Изъ ломовъ известняка самыя замѣчательныя находятся при сс. *Мячково*, *Григорово*, *Кривякинъ*, *Протопопово*. Кривякинскій и Протопоповскій известняки извѣстны подъ именемъ Коломенскаго или Московскаго мрамора, составляющаго особое видоизмѣненіе доломита; Протопоповскимъ мраморомъ отдѣланы стѣны Храма Спасителя въ Москвѣ, Кривякинскій же, уступающій первому, идетъ на комнатныя украшенія. Другое измѣненіе доломита находится подъ Вереєю въ Ростовскомъ оврагѣ и у Дорогомилевой заставы въ Москвѣ; этотъ доломитъ мараетъ подобно мѣлу и представляется совершенно разсыпчатымъ; его употребляютъ для приготовленія

сургуча. Изъ почвъ марсовой формации, которую также раздѣляютъ на три яруса по заключающимся въ нихъ характеристическимъ остаткамъ белевитовъ и аммонитовъ, нѣкоторыя идутъ на техническия пронаводства; особеннаго вниманія заслуживаютъ глины при с. *Гжели* (Бронницкаго у.) и *Кудиновъ* (Богородскаго у.), употребляемыя на фарфоровые и фаянсовые заводы; въ мочвѣ черныхъ мергелей разсыянъ колчеданъ въ видѣ небольшихъ кусковъ, изъ коего приготавливаютъ сѣрную кислоту. Въ самыхъ верхнихъ пластахъ горныхъ породъ встрѣчаемыхъ подъ наносами въ Московскои губернии, а именно въ ярусѣ татарскихъ и дитковскихъ песчаниковъ, представляющихъ итроитно или самыя новѣйшiе осадки марской или древнѣйшiе мѣловой формации и характернаеиме остатками растений, итроитными болшое сходство съ растенiемъ вельдскаго этажа, находятя также полезныя въ техническомъ отношенiи ископаемыя. Сюда принадлежатъ: залегающiй болшиимъ массами прореди размычатого и обрамцающагося въ песокъ блага песчаника, такъ называемый *дикiй камень*, идущiй на выдѣлку жернововъ, для плитъ на тротуары, набережныя, на устои и фундаменты мостовъ, разрабатываемый близъ сел. Татаровъ, Котельникъ, Жидинъ, Дитковъ и около с. Островцовъ; бѣлый песокъ, извѣстный подъ именемъ Воробьевскаго, идущiй на стеклянные заводы. Въ предѣлахъ губернии находятя также нѣсколько минеральныхъ жерфизическихъ источниковъ: въ с. *Семеновскомъ*, Серпуховскомъ у.; въ с. *Бринковъ*, Рузскаго; въ д. *Коченово* Дмитровскаго; с. *Петровскаго*, Московскаго у. и близъ г-да *Дерем*. Почва губернии по болшей части состоитъ изъ тонкаго пласта тяжелата суглинка, въблжащаго глинистую подпочву иногда съ хрящемъ. Исключенiе изъ этого составляютъ заливныя мѣста до берегахъ рѣкъ, небольшие черноземныя пространства, встрѣчающiяся мѣстами въ уу. Бронницкомъ и Колодецкомъ, супесчаныя и держия суглинистыя земли, встрѣчающiяся на близкихъ къ рѣкамъ долинахъ, находятя въ с.-в. части Дмитровскаго и с. части Клинскаго у., а также прибрежныя долины до рр.: Москвъ, Петръ, Рузь, Клязьмъ и Протвѣ въ Звенигородскомъ, Московскомъ, Бронницкомъ и Богородскомъ уу.; глинистыя почвы особенно сильно обнаруживаются на верхней окраинѣ Москворѣцкаго бассейна въ Можайскомъ у., гдѣ раздѣляются рѣки Москворѣцкой системы отъ рѣкъ Верхневолжской, а

также на возвышенiи, простирающемъ до ю.-в. части Дмитровскаго у. и ю.-в. Клинскаго, гдѣ раздѣляются рѣки московскои и окской системы отъ рѣкъ средневолжскаго бассейна, и на возвышенностяхъ между рр. Москвою и Пахрою въ Московскомъ и Подольскомъ уу.; песчаныя почвы занимаютъ обширныя пространства въ уу. Бронницкомъ, Колодецкомъ и Богородскомъ, между гдѣ бер. р. Москвы и границею Рязанской и Влдимирской губ., также въ Серпуховскомъ у. по берегахъ р. Оки, въ Дмитровскомъ и Клинскомъ по крайнимъ берегамъ Яхромы, Шоши, Дубны и Волги, въ Московскомъ, Можайскомъ и Звенигородскомъ въ небольшомъ количествѣ по берегамъ р. Москвы. Всѣ рѣки, орошающiя губернию, принадлежатъ къ системѣ р. *Волги*, которая на протяженiи 10 вер. касается только сѣверн. границы Клинскаго у., отдѣляя его отъ Тверской губернии. Изъ притоконъ Волги первое мѣсто занимаютъ: Шоша съ значительными ея притоками Лобью, Ламою, Дубна съ Сестрою, Ока, протекающая на протяженiи 134 в. по южной границѣ губернии и приицающая въ себя: Протву, Цару, Лопасню, Каширку, Москву-рѣку съ Сѣверкой, Пахрою, Исконей, Рузой, Озерной, Истрой, Сходней, Яздой, Нерской и другими, Клязьму съ Шерной, Ворею, Учей и другими. Изъ всѣхъ этихъ рѣкъ, какъ торговые пути, замѣчательны: *Волга*, *Ока*, *Москва*, *Сестра*, *Озерная*, *Истра* и *Руза*; по нимъ производится судоходство и славъ гѣса; кромѣ того, нѣкоторыя изъ рѣкъ губернии приводятъ въ дѣйствiе обширныя мѣстныя фабрики и мельницы. *Волга* хотя и прикасается только г-и на весьма короткои протяженiи, но имѣетъ влияние на хлѣбную торговлю сѣв. части г-и; здѣсь с. *Новое* считается хлѣбнымъ рынкомъ, къ коему подходятъ небольшiя лодки съ хлѣбомъ, разгружаемыя съ большицъ волжскихъ судовъ, приходящихъ съ низовьевъ Волги. Р. *Сестра*, системы р. Волги, становится судоходною отъ *Рожичевской* пристади Дмитровскаго уѣз., которая есть единственная на рѣкѣ; съ пристани отпускаются товары, идущiе изъ Москвы въ С.-Петербургъ; нагрузка производится не ежегодно, а разгрузки совсѣмъ не бываетъ. Въ периодъ 1859—62 г. отправа товаровъ была только въ 1859 и 60 г.; въ 1859 г. грузилось 67,720 п. на 119,188 руб., въ томъ числѣ сала 32,790 пуд. на 98,370 р., льнянаго сѣмени 15,920 пуд. на 11,940 р., хлѣба 19,010 п. на 8,898 р.; въ 1860 г. всего 31,060 пуд. на 21,328 р., въ томъ числѣ сала 1,200 пуд. на 3,600 р.,

сѣмени 19,600 пуд. на 12,250 р. и хлѣба 8,760 п. на 5,246 р. Гораздо большее значеніе въ торговомъ отношеніи имѣютъ р. Ока и Москва. На *Окѣ* нагрузки совсѣмъ не производится, но при г. *Серпуховѣ* (см. это сл.) разгружается товаръ, идущій или съ верховьевъ Оки или съ Волги; въ 1859—62 г. среднимъ числомъ ежегодно разгружалось всего 1,090,796 п. на 613,040 р., изъ коихъ хлѣба 659,559 п., пеньки 113,273 п., соли 157,778 пуд., метал. и мет. издѣлій 29,425 п., лѣса и лѣсн. издѣлій на 19,320 р., спирта на 8,661 р. На р. *Москвѣ* товары грузятся при г. *Москвѣ*, *Коломнѣ*, сел. *Мячковѣ*, *Софьино*, *Заозерьи*, *Урѣшахъ*, *Новомѣ*, *Вертецовой*, *Марковѣ* и *Бронницкѣ*; разгружается же товаръ исключительно при г. *Москвѣ* и *Коломнѣ*. Кромѣ *Московской* и *Коломенской* пристаней, всѣ пристани незначительны; только при с. *Мячковѣ* грузятся камня и известня на 74,640 р. (о нагрузкѣ товаровъ по р. *Москвѣ* см. р. *Москва*). Разгружается же при г. *Москвѣ* и *Коломнѣ* ежегодно 21,700,554 п. на 8,505,860 р., въ томъ числѣ хлѣба 12,258,811 п. на 4,981,240 р., спирта на 154,859 р., масла постнаго 148,641 п. на 304,775 р., пеньки 216,958 пуд. на 245,530 р., сѣна 1,001,120 п. на 119,182 р., лѣса и издѣлій на 860,482 р., металовъ и издѣлій 692,870 пуд. на 755,100 руб., соли 809,447 п. на 364,466 р., алебаstra и камня 702,100 п. на 21,121 р., стекла, хрустала на 50,916 р., сажа, свѣчей, мыла 58,745 п. на 140,692 р.; остальной грузъ состоитъ изъ виноградныхъ винъ, москательнаго, бакалейнаго, колоніальнаго и другихъ товаровъ. По рр. *Рузь*, *Истрѣ* и *Озерной* сплавляется исключительно лѣсъ, идущій изъ уу. *Клинскаго*, *Можайскаго*, *Русскаго* и *Волоколамскаго* и разгружаемый частью при *Москвѣ* и *Коломнѣ*, частью на *Овскихъ* пристаняхъ; въ 1859—62 г. среднимъ числомъ сплавлялось 1,668 плотовъ на 693,460 р. Озерами г-нія бѣдна; по величинѣ своей они весьма незначительны и по большей части раскинуты среди болотъ, особливо въ *Вогородицкомъ* у., ближе къ границѣ *Владимірской* губ., или же лежатъ въ низменныхъ долинахъ рр. *Оки* и *Москвы*; наибольшее изъ озеръ *Онуфриевское* (*Тростенское*), въ в. части *Русскаго* у., имѣетъ дл. до 3¹/₂, шир. до 2 вер. Болотъ также мало; довольно большія пространства встрѣчаются только въ уу. *Дмитровскомъ*, въ сѣв. его части, близъ рр. *Яхромы* и *Сестры*; въ *Клинскомъ* между рр. *Язвой* (прит. *Ламы*), *Ламой*, *Шошей* и *московскимъ* шоссе, въ *Волоколам-*

скомъ, между рр. *Лобью* и *Ламой*, въ *Вогородскомъ* и *Бронницкомъ*, ближе къ границѣ *Рязанской* и *Владимір. г.*, по рр. *Клязьмѣ*, *Перской* и р. *Москвѣ*. Большая часть этихъ болотъ покрыта лѣсомъ и кустарникомъ; весной они непроходимы, а лѣтомъ черезъ нихъ прокладываются дороги по возвышеннымъ осмѣвающимъ полосамъ или гатямъ. Въ лѣсномъ отношеніи *Моск. г.* принадлежитъ еще до сихъ поръ къ числу лѣсистыхъ, несмотря на большое истребленіе лѣсовъ фабриками, заводами и мѣстными жителями, особливо въ *Москвѣ*. Лѣсовъ считаютъ до 952 тыс. десят. владѣльческихъ и до 364 тыс. десят. казенныхъ (свѣд. 1858 г.), т. е. всего около 1,316,000 десят. или до 43% всей площади; наибольшее количество лѣсовъ находится въ уу. *Клинскомъ* (до 60%), *Вогородскомъ* (до 60%), *Дмитровскомъ* (до 49%), *Звенигородскомъ* (до 47%), *Верейскомъ* (до 46%), наименьшее въ *Волоколамскомъ* (36%) и *Коломенскомъ* (22%). Въ сѣв. и вост. части лѣса тянутся непрерывными полосами, какъ напр. въ уу. *Клинскомъ*, *Дмитровскомъ*, в. части *Волоколамскаго*, сѣв. части *Русскаго*, и состоятъ преимущественно изъ хвойныхъ породъ; на ю. и зап. губерніи лѣса раскинуты рощами, занимающими иногда большія пространства, и состоятъ болѣе изъ лиственныхъ породъ, хотя съ значительною примѣсью хвойныхъ. Изъ лѣсныхъ дачъ особенно замѣчательны: такъ называемый *Потопный Лосинный островъ* (казен. вѣд.), который тянется отъ *Москвы* вдоль лѣв. бер. р. *Язвы* на 17 в. дл., а въ *Клинскомъ* у. лѣсная дача, проходящая отъ г. *Клина* до с. *Завидова* (кн. *Меньшикова*) и состоящая изъ 30 тыс. дес. строеваго лѣса. Впрочемъ лѣса въ *Москвѣ* г-ни недостаточно для удовлетворенія огромнаго требованія ея заводовъ и фабрикъ; одна *Москва*, по нѣкоторымъ свѣдѣніямъ (см. Жур. Пут. Сообщ. 1856 г. т. XXIII, отд. 2, стр. 334), потребляетъ дровъ болѣе 800 тыс. саж. (269 тыс. кубич. саж.), изъ коихъ 540 тыс. привозится сухимъ путемъ и 260 тыс. водою. Лѣсъ и лѣсные издѣлія доставляются изъ губери *Владимірской*, *Рязанской*, *Орловской*, *Смоленской* (по р. *Угрѣ*), частью *Тамбовской*, и въ последнее время изъ *Костромской*, *Нижегородской* и *Ярославской*. Большое требованіе лѣса породило на него высочія цѣны, которыя, впрочемъ, съ проведеніемъ желѣзныхъ дорогъ *Нижегородской* и *Троицкой*, нѣтъ временно значительно упали. Климатъ губерніи считается умереннымъ и здоровымъ. По наблюденіямъ г. *Спасскаго*, въ періодъ 1820—46

г. средняя температура года въ М. была $+3,58^{\circ}$ Р., зимы $-7,25^{\circ}$, весны $+3,72^{\circ}$, лѣта $+14,33^{\circ}$ и осени $+3,53^{\circ}$; холоднѣйшій мѣсяцъ январь имѣлъ среднюю температуру $-8,0^{\circ}$, самый жаркій июль съ $+15,4^{\circ}$ Р. Мѣстность, занимаемая Московскою губернію, издавна находилась подъ властію князей славянскихъ; полагаютъ, что по лѣвую сторону р. Москвы жили финскія племена Меря и Муромы, ближе же къ Окѣ Вятичи славянского племени. Впрочемъ, при образованіи Суздальско-Владимірскаго княжества, мѣстность нынѣшней Москвы находилась уже какъ разъ въ центрѣ распространенія великороссійской вѣтви русскаго племени (не причисляя къ ней Новгородской вѣтви). Въ это время нынѣшняя Московская губернія входила въ составъ упомянутого княжества только частію: верховье р. Москвы принадлежало кн. Смоленскимъ (Можайскъ), устье же кн. Рязанскимъ (Коломна). Наконецъ, въ XIV в. Московская г-ія сдѣлалась центромъ Московскаго княжества, а впоследствии и всего Россійскаго государства. При раздѣленіи Россіи Петромъ I на губерніи, въ составъ Московской входили 39 городовъ нынѣшнихъ губерніи Московской, частію Рязанской, Калужской, Тульской, Костромской, Ярославской и Владимірскаго; въ 1719 г. г-нія была раздѣлена на 9 провинцій, въ коихъ считалось болѣе 228 тыс. дворовъ и 52 города; въ 1766 г. въ 11 провинціяхъ Московской губ. считалось 59 уѣздовъ съ населеніемъ 2,231,288 душъ. Въ 1782 г. въ составъ г-ни входило уже только 15 г-довъ съ уѣздами: Москва, Воскресенскъ, Богородскъ, Бронницы, Руза, Коломна, Серпуховъ, Никитскъ, Подольскъ, Звенигородъ, Можайскъ, Волоколамскъ, Клинъ, Дмитровъ и Верей; при преобразованіи губерніи въ 1802 г. Воскресенскъ оставленъ заштатнымъ городомъ, а Никитскъ обращенъ въ село, и такимъ образомъ губернія составила изъ 13 уѣздовъ, остающихся понынѣ безъ измѣненія. По свѣд. за 1864 г. ч. ж. въ губерніи 1,581,716 д. об. п. (818,111 м. п.), изъ нихъ въ городахъ 442,792 д. об. п. (269,439 м. п.), вообще на 1 кв. м. съ г-дами по 2,633 д. об. п., безъ г-довъ по 1,896 д. об. п. Плотнѣйшій по населенности у. Московскій съ 9,781 д. об. п. на 1 кв. м., а за тѣмъ Бронницкій съ 2,830 д. об. п.; меньшій по плотности населенія Верейскій съ 1,498 д. об. п. Въ числѣ жителей было: дворянъ 25,367 (въ городахъ 22,333); духовнаго званія 20,807 (6,240 въ городахъ), изъ нихъ православнаго блага 18,305 чер-

наго 2,355 (1,056 м. п.). Городскихъ сословій, 206,434 (165,060 въ городахъ), изъ нихъ почетныхъ гражданъ 3,522, купцовъ 34,483, мѣщанъ 144,301, цеховыхъ 24,128. Сельскихъ сословій 1,234,513 (въ городахъ 182,473), изъ нихъ крестьянъ казенныхъ 445,398, бывшихъ удѣльныхъ и дворцовыхъ 76,873, вышед. изъ крѣп. зависим.: крестьянъ 674,567, бывш. дворовыхъ 20,351. Военныхъ сословій 73,709 (въ городахъ 49,729), изъ нихъ регулярныхъ войскъ 19,952, иррегулярныхъ 7,175, безсрочно-отпускныхъ и отставныхъ 41,690 (13,658 м. п.), солдатскихъ дѣтей 4,892 (660 ж. п.), Иностранныхъ поданныхъ 5,083 (въ городахъ 4,560); разночинцевъ 15,803 (въ городахъ 12,407). Не православныхъ: единовѣрцевъ 2,732, раскольниковъ 74,313, армяно-григоріанъ 388, католиковъ 3,545, протестантовъ 2,822, магометанъ 447, евреевъ 921. Наибольшее число раскольниковъ находится въ уу. Богородскомъ (38,803 об. п.), Бронницкомъ (10,672 об. п.), Москвѣ и Московскомъ у. (12,584 об. п.). Въ 1864 г. въ губерніи, кромѣ столицы, считалось церквей православныхъ 1,393 (402 въ городахъ), монастырей 40 (27 въ городахъ), единовѣрческихъ церквей 4 (3 въ городахъ), раскольниковыхъ моленъ 53 (5 въ городахъ), армяно-григоріан. церквей 3, католическ. 3, протестантскихъ 3, еврейская синагога 1, магометанская мечеть 1. Дворовъ въ губерніи считается 155,373 (22,795 въ городахъ). Каждый изъ уѣздовъ раздѣленъ на 2 стана, кромѣ Московскаго, въ коемъ ихъ 6 и Серпуховскаго 3. Жители размѣщаются въ 5,811 поселкахъ; наибольшее число поселковъ находится въ Дмитровскомъ у-дѣ (666), наименьшее въ Верейскомъ. Изъ общаго числа поселковъ: г-довъ 14 (13 уѣздныхъ и *Воскресенскъ* заштат.), посадовъ 2 (*Павловскій* и *Сергиевскій*), селъ 858, слободъ 38, деревень 3,663, селенъ 994, разн. поселковъ 242. Селеній, имѣющихъ менѣе 100 д. об. п. — 2,106, отъ 101 до 500 д. об. п. — 3,364, отъ 501 до 1 тыс. д. об. п. — 275, отъ 1 до 1½ тыс. — 36, отъ 1½ до 2 тыс. — 9, свыше 2 т. — 21; въ это число вошли и 14 г-довъ. Селенія и посады, имѣющіе болѣе 2 т. д. об. п.: *Черкизово* 4,724, *Давыдовское* 3,127 и *Измайлово* 2,198 Московскаго у., *Павловскій* пос. 2,610, *Хотычи* 2,250, *Кунава Старая* 2,479 и *Лосицкая фабрика* 2,255 Богородскаго у., *Нара* 2,202 Верейскаго и *Сергиевскій* пос. 15,686 Дмитровскаго. По роду занятій жителей губернія принадлежитъ къ

чисто промышленным; сельское же хозяйство стоит на слабой степени развитія. Впрочемъ хлѣбопашествомъ занимаются повсемѣстно, особливо въ помѣщичьихъ имѣніяхъ; есть даже мѣстности въ Богородскомъ, Клинскомъ, Коломенскомъ, Звенигородскомъ, Серпуховскомъ и др. уѣздахъ, гдѣ въ хлѣбѣ нѣтъ недостатка. Вообще же Московская губ. принадлежитъ къ числу нуждающихся въ хлѣбѣ въ обширныхъ размѣрахъ; по изслѣдованіямъ Министерства Государ. Имуществъ только въ уу. Рязкомъ и Волоколамскомъ земледѣльцы производятъ хлѣбъ не только нужный для своего потребленія, но и продаютъ избытокъ его на сторону; своимъ хлѣбомъ, и то съ пособіемъ ячменя, довольствуются земледѣльцы уу. Клинскаго, Дмитровскаго и Звенигородскаго; въ остальныхъ же у-дахъ недостатокъ опредѣляется на каждый дворъ отъ 0,35 до 5,64 четвертей. Наибольшій недостатокъ ощущается въ уу. Богородскомъ (5,64 четверт.), Московскомъ (3,14 ч.), Коломенскомъ (3,41 ч.), Серпуховскомъ (2,28 ч.) и Бронницкомъ (1,88 ч.), меньше нуждаются уу. Подольскій (0,92 четв.), Верейскій (0,40 четв.) и Можайскій (0,35 четв.). Впрочемъ, все это относится исключительно къ сельскому (земледѣльческому) населенію. Но если принять въ расчетъ большое скопленіе рабочихъ на фабрикахъ и заводахъ, большое число промышленниковъ и городскихъ жителей, необработывающихъ пашень, то недостатокъ въ хлѣбѣ окажется огромнымъ и повсемѣстнымъ во всѣхъ у-дахъ г-и. По торговлѣ хлѣбомъ всю г-ню раздѣляютъ на 4 района. 1) Московскій, сосредоточивающійся исключительно въ Москвѣ, вмѣняетъ собою въ сѣв. на расстояние 70 в., въ з. и в. на 50 вер., даже къ ю. не менѣе 30 в.; на этомъ пространствѣ хлѣбъ закупается или непосредственно самими потребителями, или же торговцами, развозящими въ известныя пункты своего района. Московскій районъ получаетъ хлѣбъ черезъ Москву или водою по р. Москвѣ, или гужевою подвозкою изъ губ. Тульской, Орловской, Рязанской, Тамбовской, Пензенской и съ приволжскихъ пристаней. 2) Районъ восточный и юговост., заключающій въ себѣ уу. Серпуховскій, Коломенскій, Бронницкій и вост. часть Богородскаго, имѣетъ главными рынками Серпуховъ, Коломну, пог. Прор. Иліи и Павловскій пог. Богородскаго у., с. Гжель Бронницкаго, второстепенными с. Лопасиръ Серпуховскаго у., Мадино Коломенскаго, Зарайскъ Рязанской губ. и Каширу Тульской. Хлѣбъ привозится водою по рѣкѣ

Москвѣ къ Коломнѣ и Окою къ Серпухову изъ Приволжскихъ губ.: Тамбовской, Рязанской и Тульской, а кромѣ того гужемъ изъ трехъ послѣднихъ губерній. 3) Районъ юго-западный заключаетъ въ себѣ уѣзды Можайскій, Верейскій, частію Волоколамскій и Рязскій; сюда подвозится хлѣбъ изъ Калуги, Бѣлева, Тулы, Ефремова, Боровска, Ельца и Мценска; главные рынки Можайскъ и Верей. 4) Въ сѣверный районъ входятъ Клинскій и Дмитровскій уу.; здѣсь хлѣбъ закупается на рынкахъ с. Новаго, куда привозится онъ съ мимоидущихъ судовъ по Волгѣ, и с. Кимрѣ Корчевскаго у. (Тверской г.). Легкость полученія чужаго хлѣба и умѣренные цѣны на него позволяютъ Московской губерніи даже производить винокурение; такъ въ періодъ винокурениа 1862—63 года на 6 заводахъ употреблено муки 69,417 пуд. и солода 7,352 пуд., въ 1863—64 г. на 23 заводахъ употреблено муки 214,496 п., солода 32,473 п. и картофеля 27,430 п. Прочія занятія, находящіяся въ связи съ сельскимъ хозяйствомъ, какъ напр. скотоводство, луговоеводство, дачноеводство, садоводство и другія, мало развиты; исключеніе составляетъ одно огородничество, которое развилось вслѣдствіе большаго требованія овощей въ столицѣ. Огородничествомъ занимаются преимущественно въ Московскомъ у. и особенно въ близъ лежащихъ къ Москвѣ селеніяхъ; въ Верейскомъ у. сѣютъ много лука, въ Дмитровскомъ и Звенигородскомъ уу. разводятъ въ большихъ размѣрахъ капустную рассаду. Сады, мѣстами большіе, разводятся преимущественно крупными землевладѣльцами, однакоже и крестьяне дѣлѣютъ на своихъ усадьбахъ небольшіе сады, засаживные преимущественно крыжовникомъ, яблоню, смородиню и другими ягодами, легко собираемыми въ столицѣ; яблоки же привозятся изъ садовъ Рязанской, Тульской, Калужской, Орловской, Курской и Тамбовской г. Въ отношеніи скотоводства, особенное вниманіе обращаютъ на разведеніе лошадей; этому много способствуетъ извозный промыселъ, существующій повсемѣстно въ г-и. Казенные конные заводы въ Мос. г. заведены еще въ XVII стол., но нынѣ они уже давно уничтожены. Еще въ нынѣшнемъ столѣтіи многіе изъ помѣщиковъ имѣли довольно обширные и хорошіе конные заводы, какъ напр. заводы Голохвастова, Воейкова, Шереметева, Черкасова и другихъ, но они годъ отъ году унападаютъ и многіе изъ нихъ совершенно уничтожились. Большею скота держатъ въ сѣверныхъ уѣздахъ и менѣе въ южныхъ, на смотря

на то, что южные уезды отличаются обилием обширных заливных лугов, находящихся в долине рр. Оки и Москвы. Обилием сѣна отличаются особенно Коложенскій и Бронницкій уу., а частью Серпуховскій и Московскій; многія изъ селеній этихъ уѣздовъ получаютъ единственный источникъ своего благосостоянія отъ собираемаго ими сѣна, которое везется на продажу или въ Москву, или на многочисленныя постоялыя дворы на проѣзжихъ дорогахъ. Вслѣдствіе обилія сѣна въ этихъ уѣздахъ постоянно располагаются на квартирахъ конная войска. По планамъ военной съемки подъ лугами насчитывается до 404 тыс. десят., т. е. 13⁰/₈ общаго пространства. Лѣсной промыселъ ограничивается почти исключительно рубкою лѣса и подвозомъ его къ судоходнымъ рѣкамъ или гужемъ въ Москву; этотъ промыселъ господствуетъ въ лѣсныхъ сѣверной и сѣверовосточ. частяхъ губерніи; исключеніе составляютъ: Волоколамскій у., въ которомъ многія селенія дѣлаютъ колеса, сани, телеги; Дмитровскій у., гдѣ около Сергеевскаго посада приготавливаютъ деревянныя ложки и дѣтскія игрушки; Подольскій у., гдѣ занимаются дѣланіемъ экипажей, и Можайскій у., въ коемъ дѣлаютъ веретена. Несравненно болѣе вышеописанныхъ занятій въ Московской г. развиты другіе промыслы. Промыслы эти весьма разнообразны; первое мѣсто между ними занимаетъ фабричная работа, которая состоитъ не въ однихъ работахъ на фабрикахъ, но и въ такъ называемомъ кустарномъ производствѣ; напр. почти во всѣхъ уѣздахъ г-ни развито ткачество бумажныхъ и шелковыхъ матерій, выдѣлываемыхъ изъ матеріаловъ богатыхъ купцовъ и фабрикантовъ; промыселъ этотъ преобладаетъ особенно въ уу. Московскомъ, Богородицкомъ, Бронницкомъ, Коломенскомъ, Серпуховскомъ, Подольскомъ, Верейскомъ и Рузскомъ. Большое число жителей занимается извозомъ, которое имѣетъ нѣсколько видовъ: легковой извозъ въ городахъ и особенно въ Москвѣ, перевозка купеческихъ товаровъ изъ одной мѣстности въ другую, гоньба лошадей по проѣзжимъ дорогамъ, въ прибрежныхъ селеніяхъ по рр. Обѣ и Москвѣ, тяга лошадыми мимо проходящихъ судовъ; извозный промыселъ развитъ особенно въ уу. Московскомъ, Коломенскомъ и Бронницкомъ. Къ однимъ изъ повсемѣстно распространенныхъ промысловъ принадлежитъ также содержаніе постоялыхъ дворовъ, трактировъ и мелочныхъ лавочекъ по проѣзжимъ дорогамъ. Кромѣ этихъ трехъ повсемѣстно распространенныхъ промысловъ,

существуютъ особые промыслы, характеризующіе отдѣльныя мѣстности. Такъ въ Московскомъ у. развиты приготовленіе мебели, табакерокъ, подносовъ, веревокъ, веревочныхъ ковровъ; въ Богородскомъ у., кромѣ тканья шелковыхъ матерій, развито трощеніе и размотка шелка, приготовленіе капители, дѣланіе кирпичей, горшковъ; въ Бронницкомъ выдѣлка бѣличьихъ мѣховъ, приготовленіе жернововъ, точильныхъ брусьевъ, рѣзаніе досокъ для набивки узоровъ на ситцахъ, набивка ситцевъ, снятіе луговъ и торговля сѣномъ; изъ отхожихъ промысловъ: работы въ подмосковныхъ огородахъ, занятіе въ Москвѣ должностей прикащиковъ, сидѣльцевъ, дворниковъ; въ Коломенскомъ у. развиты судоходныя работы, дѣланіе калачей, пряниковъ, содержаніе кабаковъ; въ Серпуховскомъ у. павивка ситцевъ и холстовъ, выдѣлка овчинъ, приготовленіе горшковъ, дѣланіе рамъ и вставленіе стеколъ; въ Подольскомъ дѣланіе тележекъ, саней и разныхъ экипажей, кроеніе кожаныхъ армейскихъ вещей, приготовленіе будавокъ, капители, шетокъ, тканья узенькихъ ленточекъ; въ Звенигородскомъ у. распространено мебельное и столярное ремесло, выдѣлываніе кожъ, валяніе войлоковъ, дѣланіе шетокъ, крючковъ, свиваніе веревокъ; въ Верейскомъ дѣланіе гребней, коробовъ изъ лубя, шитье русскаго платья; въ Можайскомъ распространено дѣланіе глиняной посуды, веретень, рытье колодезь, изготовленіе насосовъ; изъ Рузскаго у. выходитъ много фруктовщиковъ въ Москву и С.-Петербургъ; въ Волоколамскомъ у., кромѣ приготовленія кадокъ, колесъ, занимаются шерстобитствомъ, разноскою фруктовъ и въ столицахъ нанимаются въ пастухи. Вообще, по свѣдѣніямъ, собраннымъ Министер. Государ. Имуществъ, на 100 наличныхъ работниковъ приходится среднихъ числомъ промышленниковъ по 63; наибольшее число находится въ уу.: Коломенскомъ 76, Серпуховскомъ 74, Подольскомъ 72 и Бронницкомъ 70, наименьшее — въ Волоколамскомъ и Дмитровскомъ по 57, Верейскомъ 54 и Можайскомъ 53; слѣдовательно промышленная дѣятельность развита сильнѣе въ южныхъ уѣздахъ. По свѣд. за 1858 г. однимъ государственнымъ крестьянамъ выдано паспортовъ и билетовъ на отлучки 42,539, слѣдовательно до 26% мужскаго населенія государственныхъ крестьянъ, коихъ въ 1858 г. было 167,244 м. п. Отлучки производятся преимущественно въ Москву и С.-Петербургъ, а также на мѣстныя фабрики. Въ фабричномъ отношеніи Московская губер. занимаетъ первое мѣсто въ Россіи, какъ по числу фабрикъ

и заводовъ, такъ и по количеству выдѣлываемыхъ на нихъ товаровъ. Въ 1848 г. считалось всѣхъ фабрикъ и заводовъ 1,212, съ годовымъ производствомъ на 45 милліон. рублей сер. при 103 тыс. рабочихъ; въ 1864 г. всѣхъ заводовъ и фабрикъ было 1,288, на которыхъ выдѣлано на 57,843,000 руб. при 81,174 рабочихъ. Число рабочихъ значительно уменьшилось отъ развитія паровыхъ машинъ, приводящихъ въ дѣйствіе механизмы. Изъ числа фабрикъ въ 1864 г. было: обрабатывающихъ животные продукты 326 съ производствомъ на 21,630,316 руб., обрабатывающіе растительные продукты 512 съ производствомъ на 16,567,178 руб., обдѣлывающихъ ископаемые продукты 184 съ производствомъ на 3,815,717 руб., и смѣшанныхъ 266 съ производствомъ на 15,830,448 руб. По значительности производства замѣчательны фабрики суконныя, коихъ 66 съ производствомъ на 12,055,520 руб. (въ Москвѣ 27 на 6,060,796 руб.); обширныя суконныя фабрики, кромѣ Москвы, находятся: въ Богородскомъ у. въ с. *Городище* (Четверикова), выдѣлавшая на 445 тыс. руб., въ *Обуховской* сл. (Тюлева) на 560 тыс. р.; въ Звенигородскомъ у., въ с. *Ивановскомъ* на Истрѣ (Цурикова) на 495 тыс. р.; въ Московскомъ у. въ с. *Кудринъ* (Прохорова) на 700 т. р., въ Подольскомъ у. въ с. *Константиновъ* (Ремизовыхъ) на 477 т. р.; кожевенныхъ заводовъ 66, выдѣлавшихъ на 2,400,268 р. (въ Москвѣ 28 на 1,676,515 р.); всѣ значительныя заводы находятся преимущественно въ Москвѣ, внутри же губерніи обширны заводы въ *Серпуховѣ* (Останова) на 300 тыс. р. и Звенигородскаго у. въ с. *Шевелитѣ* (Скворцова) на 139 т. р.; салотопенныхъ, свѣчныхъ и мыльныхъ заводовъ 36, выдѣлавшихъ на 2,230,316 р. (въ Москвѣ 28 на 1,904,074 руб.); парфюмерныхъ 8 на 517,823 руб.; шелковыхъ 75 на 2,906,153 руб. (16 въ Москвѣ на 731,063 р.); шелковыя фабрики сосредоточиваются, кромѣ Москвы, особенно въ Богородскомъ у., гдѣ насчитывается 41 фабрика; по производству особенно замѣчательны въ Богородскомъ у. въ д. *Авдотиной* (Соловьева), гдѣ на 2 фабрикахъ выдѣлано на 409 тыс. р., въ *Павловскомъ* пос. (Лабзина) на 222 т. р., въ *Коломитѣ* (Бабаева) на 163 т. р., въ Московскомъ у. въ *Мальцебродовѣ* (Өоличева) на 234 т. р. Обрабатывающихъ хлопчатую бумагу фабрикъ 373, кои выдѣлали на 10,117,833 р., изъ нихъ бумаготкацкихъ 295 на 5,504,271 р., ситцевыхъ и сит-

цепабивныхъ 40 на 4,258,961 р., миткаловыхъ 31 на 226,973 р., тесемочныхъ 6 на 127,628 р.; кромѣ того въ губерніи показано 25 бумагопрядильныхъ выѣстъ съ шерстопрядильными, выдѣлывающими на сумму 8,932,409 р., и 43 фабрики, на которыхъ производятъ бумагошорстанкы матерій на 2,080,834 р. Принимая всѣ фабрики, обрабатывающія хлопчатую бумагу, можно положить, что все производство превосходитъ сумму 20 милліоновъ р. Изъ хлопчатобумажныхъ фабрикъ особенно обширны (кромѣ Москвы): бумагопрядильныя въ д. *Глинкѣ* Богородскаго у., производящая на 245 т. р., *Андреевская* на р. Яхромѣ Дмитровскаго у. на 1,197,000 р., *Троицко-Раменская* Бронницкаго у. на 824 т. р., *Реутовская* Московскаго у. на 1,025,000 р., *Измайловская* того же уѣзда на 543 т. р.; *Гремячевская* близъ Серпухова на 948 т. р.; изъ ситцевыхъ фабрикъ замѣчательны: *Зуевская* Богородскаго у. на 312 т. р., *Царевская* Дмитровскаго у. на 398 т. р., *Ростокинская* Московскаго у. на 885 т. р., въ *Серпуховѣ* 2 фабр. куп. Третьяковой на 1,387,000 р. и куп. Ковшина на 298 т. р., въ д. *Забортъ* Серпуховскаго у. на 283 т. р.; обширна также красильная фабр. въ с. *Собаловѣ* Богородскаго у., производящая на 442 т. р. Сахарорафинадные заводы находятся исключительно въ Москвѣ и производятъ сахара на сумму до 3 милліон. р.; 10 писчебумажныхъ фабрикъ выдѣлываютъ только на 257 т. р. Изъ обдѣлывающихъ ископаемые продукты, первое мѣсто занимаютъ кирпичные заводы, коихъ считается въ губерніи 70 съ производствомъ на 1,104,090 р.; серебро- и золото-прядильныя, сусальнаго золота и серебра, серебряныхъ издѣлій, сереброковальныя, накладнаго серебра, эполетныя, коихъ 22 съ производствомъ на 1,178,472 р.; они находятся почти всѣ въ Москвѣ; фарфоровыхъ и фаянсовыхъ 29 на 408,042 р.; изъ нихъ замѣчательны заводы *Гжельскіе*, также *Парднера* въ *Вербилкахѣ* Дмитровскаго у. и *Поповыхъ* въ с. *Горбуновѣ* того же уѣзда. Мѣднотопильныхъ, проволочныхъ, булавочныхъ, чугунопольныхъ и другихъ заводовъ, обдѣлывающихъ металлы 34, на коихъ выдѣлывается на 985,431 р. Изъ заводовъ смѣшанныхъ производствъ значительны: марчевые и мширно-канителыные, коихъ 28, съ производствомъ на 740 т. р.; земледѣльческихъ машинъ и орудій 2 на 133,667 р., машинныхъ 8 на 409,500 р., сургучныхъ 3 на 259,900 р., шляпныхъ 8 на 182,681 р., экипажныхъ 13 на 249,990

р., лакированных и политурных 10 на 101,000 р., аппретурных и голандовых 9 на 117,995 р. Изъ машинномеханич. заводовъ замѣчательныя заводы Бухтѣева и Вильямса, Товарич. бумагопрядильнаго и чугунолитейнаго производ. въ Москвѣ, заведение Рич. Смитъ, куп. Карчагина, Расторгуева и Бу-рова (см. Обзоръ различн. отраслей мануф. промышл., т. II). Изъ обложенныхъ акцизомъ заводовъ въ г-ни находятся винокуренные, пиво- и медоваренные и табачные, но свеклосахар-ныхъ нѣтъ. Винокуренные заводы, въ периодѣ 1862—63 г., выкурили 26,888 ведръ безводнаго спирта, въ пер. 1863—64 г. 88,564 ведра; пиво- и медоваренные заводы выварили въ 1862—63 г. 469,079 ведръ пива и меда, а въ 1863—64 г. 718,612 ведръ; табачныхъ въ 1864 г. было 19, на нихъ выдѣлано курительнаго табака 62,092 пуд. нухательнаго 6,789 пуд., сигаръ и папирсъ 239,693,800 штукъ. Винокуренные заводы не обширны, изъ табачныхъ же фабрикъ замѣчательныя фабрики Востанжоголо, Мусатовыхъ, Дунаева, Мальберга и К. Матвѣева; всѣ онѣ находятся въ Москвѣ. Что касается до торговли, то она сосредоточивается преимущественно въ г-дахъ и посадахъ; главными предметами ея служатъ хлѣбъ, мануфактурные товары и сырые мате-риалы, необходимыя для фабрикъ и заводовъ. Главнѣйшими пунктами торговли считаются Москва, Коломна, Серпуховъ, Богородскъ, Сергиевскій и Павловскій посады. Въ 1864 г. всѣхъ торговыхъ свидѣтельствъ выдано въ губерніи 24,694, изъ нихъ иностраннымъ гостямъ 253, купцамъ 1-ой гильдіи 623, 2-ой 7,135, на мелочный торгъ 8,274, на развоз-ный 214, на разносный 154, прикащикамъ 8,041. Всѣхъ ярмарокъ въ губерніи 125; онѣ биваютъ преимущественно въ маѣ (23), юнѣ (18), июлѣ (27), сентябрѣ (15) и октябрѣ (10). Изъ числа ярмарокъ собираются въ городахъ 27; въ 1863 г. на всѣ ярмарки г-ни привозилось на 804 т. р., продавалось на 417 т. р., изъ нихъ на городскія ярмарки приво-зилось на 287 т. р., продавалось на 114 т. р. Ярмарки по оборотамъ своимъ незначительны; изъ числа ярмарокъ только 2 имѣютъ привозъ отъ 50 до 100 т. р., 16 отъ 10—50 т. р., 32 отъ 5 до 10 т. р., 36 отъ 1 до 5 т. р., 34 менѣе 1 т. р. и на 5 совѣтъ не было привоза. Самыя значит. ярмарки биваютъ въ с. Рудня Богородскаго у. (привозъ 50 т. р., продажа 30 т. р.), и Москай-скъ 29 июня (привозъ 95 тыс. руб., продажа 25 т. р.).

(Отдѣл. сочин. Нотор. и торг. опис. г-да въ Москвѣ, г. съ изъ уѣз. и пр., изд. 1787 г., in 8; Валуевъ, Истор. свѣд. о сѣвѣ

Коломенск., изд. 1809, in 8; Чернова, стат. опис. Москов. г. въ 1811 г., изд. 1812 г., in 8; Воейкова, вѣстк. опис. С. Сивасова, Кукожа, изд. 1829 г., in 8; Хавскаго, указат. дорогъ отъ Кремля къ заставамъ и границъ Москов. у., съ приложениемъ записк. о рѣкахъ, портахъ и древнихъ дѣленихъ Моск. у. на волости и станы, также о предполагаемыхъ имѣт. соеден. Московск. уѣздъ съ Волоземъ, изд. 1839 г., in 8; Хавскаго, указат. источн. и геогр. Москвѣ съ 1839 г., in 8; уѣз.; изд. 1839 г., in 8; Навичинъ-Насаревъ, прет. по древн. Коломен. у., изд. 1844 г., in 12; Самойловъ, Атласъ промыш. Моск. г., изд. 1845 г., in 4; Восторена, указат. селен. и вѣст. Москов. г., изд. 1859 г., in 16; Вѣлова, путев. записк. по Твер. и Моск. г., изд. 1852 г., in 16; Свѣчина, Воен.-стат. обзоръ Москвѣ, изд. Генер. Штаба 1853 г., in 6; Тарасова, стат. обзоръ промыш. Моск. г., изд. 1856 г., in 4; Кнрианова, Отдѣл. Москвѣ, г. въ вѣстк. отнош., изд. 1858 г., in 8 (бром.); изъ Жур. Пут. Своб., т. XXIII, с. 195, 326); Мат. для статист. Рос., собр. по вѣд. Мин. Госуд. Имущ. и вып. I, изд. 1858 г., in 4 (въ этомъ выпускѣ содѣланы извлеч. изъ свѣдѣн. собр. при производствѣ оцѣнокъ дохо. крест. Моск. г.); Штуковскаго, Статист. труды, стат. X, опис. Москов. г., изд. 1858 г., in 8; Спасс. вѣстк. Москвѣ, губ., изд. М. Ви. А. 1862 г., in 2; Горд. послѣд. въ Рос. имп., изд. 1864 г., т. VI, заключ. въ себѣ г-да Москвѣ, г.; Бочарова, Обзоръ матер. для изученія Москвѣ и Москов. г., изд. 1864 г.; Шуровскаго, Истор. геогр. Подмосков. бассейна, изд. 1865 г., in 4; Каузмана, Москов. флора или опис. вышнихъ растений и ботан.-геогр. опис. Москов. г., изд. 1866 г., in 8. Разныя сочиненія. Топогр. извѣст. Рос. имп., изд. 1771 г., с. 1—81; J. G. Georgi, Geograph. Beschreibung der Russisch. Reichs, изд. 1799 г., II-ter T., 2-tes Abtheil., s. 297—333; Zedler'skij, Землеопис. Рос. имп., изд. 1810 г., т. III, с. 233—239; Falk, Reise, s. 52—86; то же, въ Полн. обзоръ учен. путешествій, т. 9—15; Северянина, Записк. путеш. въ 1809 г., с. 160—163; Глушковъ, Ручной Дорожн., изд. 1802 г., с. 174—179; Дмитр. Левъ, Путешд. отъ Мос. до С.-Пет., изд. 1809 г., с. 1—50; Навичинъ, Чесд. Studien, Blasius, Reise im Europ. Russl., I, 225, II, 1—100; Матер. для стат. Рос. имп., изд. М. Ви. А. 1839 г., отд. I, с. 93—98, изд. 1847 г., отд. I, с. 71—119, отд. IV, с. 99, 118—144, 176; Рагнвальдъ, Моисе. и перс., с. 178—317; Арсеньевъ, Стат. описаніи Рос., с. 446—448; Суваровск., Прогр. по 12 губ., с. 25—113; Крюковъ, Очеркъ мануф.-промыш. силъ Европ. Рос., с. 95—184; Статист. опис. Госуд. Имущ. за 1858 г., с. 396—399; Общ. извѣст. отрас. мануф. промышл. въ 3 час., изд. Деп. Мануф. и Торгов., Ж. М. Гос. Им., т. III, отд. 2, с. 273 (отгорож. въ Москвѣ, г.), т. IV, отд. 2, с. 225 (примоск. госуд. крест.), т. VII, отд. 4, с. 34 (примышл.), т. XXXII, отд. 4, с. 72 (состояніе москвск. табачн. фабр.), т. XXXIV, отд. 4, в. 71 (мануфакт.), т. LVIII, отд. 3, с. 55 (открыт. практик. школъ шелковед.), т. LX, отд. 2, с. 55 (о торгов. дѣлахъ и о цѣнахъ на дѣла въ Москвѣ, г.), т. LXIV, см., с. 41 (свѣдѣн. изъ Трубецкаго въ С. Николаевскій), т. LXXVII, отд. 2, с. 139 (объ учрежд. близъ Москвѣ Петровской земледѣл. закл.); Гор. Жур. 1839 г., т. II, с. 321 (извѣст. изъ ориентира въ Москвѣ, г.), т. III, с. 121 (нахожд. долины въ Москвѣ, г.), 1841 г., т. IV, с. 170 (отч. о дѣлѣс. геогност. розысканій), 1842 г., т. I, с. 1 (объясн. разрыва герн. формаций отъ Москвѣ къ югу до Вязьмы, 1843 г., т. IV, с. 1 (опис. извлеченія породы по лѣвн. берегѣ Николаевской дороги въ окрест. ея полог.), 1844 г., т. I, с. 349 (геогн. обзоръ частей Тульской, Калуж., Москвѣ, и друг. г-д.), 1854 г., т. III, с. 303 (исслѣд. мѣжн. яруса Подмосков. каменно-угол. образов.), 1856 г., т. I, с. 125 (общій геогност. обзоръ почвъ въ уу. Москвѣ, Подольскѣ, и Серпуховѣ.), т. II, с. 242 (о исторіи г-дынской гальмы), 1861 г., т. I, с. 1 (о рудн. буреніи въ Москвѣ, г.), с. 193 (о геогн. горизонтѣ и древн. киммер. угля въ Подмосков. краѣ), 1862 г., т. I, с. 35 (о исторіи г-дынской гальмы), 1863 г., т. IV, с. 30 (темпер. воды въ Подольск. буров. скважинѣ). Карты, Трескотта, Карта Москвѣ, г.; раздѣленной на 9 предмѣ., изд. 1780 г., 1 л., in 4; Горазовскій и Зенбулатовъ, Геогр. карта Москвѣ, пров., соч. съ генералъ. мѣжез. планомъ, изд. 1774 г., въ 4 л., in 4; Топограф. карта окрест. Москвѣ, изд. 1822 г., въ 1 л.; Карта Москвѣ, губ. изъ 10 уѣз., въ 1 л.; Moscoviae Gubernium cum adjacentibus regionibus, въ 1 л.; Карта окрест. Москвѣ, изд. 1836 г., въ 6 л., in 4; Геогност. карта Москвѣ, г. въ скрѣплен. отном., состав. по спеціал. картѣ Шуберта).

МОСКОВСКАЯ СЛАВЯНКА, слобода С.-Петербургской губерніи, Царскосельскаго уѣзда, въ 4 верст. отъ уѣзднаго г-да, по Московскому шоссе, при р. Славянкѣ. Чис. жит. 1,220 д. об. п., 182 дв., церковь, училище.

МОСКОВСКОЕ: 1) село Староопольской г. и у., въ 30 в. отъ у. г-да, при р. Ташкѣ. Ч. ж. 3,718 д. об. п., 397 дв., прав. церковь, во имя св. Николая, основ. въ 1788 г.; почтов. станція и ярмарка 17 марта, на вѣдѣ

тору въ 1861 г. было привезено на 32,198 р., продано на 7,102 р.

(Кларгош, voy. au Caucase, I, 106; Зубовъ, карт. Кавказа, ч. II, 134).

2) село, Херсонской г-ни, Бисаветградскаго у-да, см. *Еланецъ*.

Моспанова, слобода Харьковской г., Змиевского у-да, 2 окр. военн. посел., въ 80 в. отъ у. г-да, при р. Крайней Балаклеѣ. Ч. жт., по свѣд. 1859 г., 2,100 об. п.; 168 дв.; церковь.

Мостица, село, Киевской губер. н-у-да, въ 20 в. отъ Киева, на прав. сторонѣ р. Ирпеня. Ч. ж. 110 д. об. п., 18 дв., церковь во имя Андрея Первозваннаго. Село, какъ полагаютъ, основ. въ XVII в. монахами Киевскаго доминиканскаго монастыря, потомъ принадлежало Межигорскому монастырю. Въ селѣ, какъ пограничномъ, устроены были небольшія укрѣпленія, остатки которыхъ видны и теперь.

(Попелевъ, Сказка о мостов. мѣст. Киев. губ., с. 14).

Мостица, слобода, Новгородской губ. н-у-да, въ 3 в. отъ Новгорода, по Псковскому шоссе, при р. Видогощѣ. Ч. ж. 51 д. об. п., 7 дв. и церковь во имя св. Николая, обращенная въ 1764 г. въ приходскую изъ монастыря, называемаго *Мостицкимъ Николаевскимъ*, который уже существовалъ въ 1615 г. и до 1764 г. былъ приписанъ къ Тихвинскому монастырю.

(Ист. Рос. Им., ч. V, с. 108; Ратшевъ, мон. и церк., с. 308).

Мости, слобода Харьковской г-ни, Старобѣльскаго у-да, по почтовому тракту изъ Старобѣльска въ Харьковъ, при р. Боровой. Чис. жт., по свѣд. 1859 г., 3,732 об. п., 620 дв., церковь, почт. станція, ярмарки 3.

Мостовое, оз., Томской г., въ зап. части Барнаульскаго окр. Дл. отъ с.-з. къ ю.-в. 11 вер., наибольшая шир. 4 $\frac{1}{2}$ вер., простр. 40 кв. в. Средн. глуб. 5 арш., дно песчаномоватое, берега плоскіе, низменные и болотистые. На прибрежьяхъ озера много сѣнокосныхъ мѣстъ. Въ озерѣ водятся караси и чебаки. Весенній разливъ его такъ значителенъ, что оно соединяется съ другими озерами, окружающими его съ с.-в. стороны.

(В. ст. Тамбовской г., с. 56).

Мостовое: 1) село, Вятской г., Сарапульскаго у., въ 20 вер. отъ у. г-да, при р. Мостовинѣ. Ч. ж. 1,628 д. об. п., 263 дв.

2) мѣст. влад. Херсонской г-ни, Аваньскаго у-да; см. *Лязово*.

Мосты: 1) мѣст., Гродненской губ. н-у-да, въ 63 в. отъ у. г-да, при р. Нѣманѣ. Ч. ж. 813 д. об. п., 112 дв., католич. костелъ и винокурен. зав. Въ 1588 г. оно упоминается въ числѣ королевскихъ столовыхъ

отчинъ. Королева Бона въ XVI в. основала здѣсь костелъ. При мѣстечкѣ находится пристань, съ которой въ 1857 г. отпущено 53 суда и 201 мотовъ на 219,812 р. при 2,154 судорабочикъ.

(Акты Зап. Росс., т. IV, N 1; Город. посел. ч. II, с. 108; Воеводскій, Гроднен. г., ч. I, с. 380, ч. II, с. 1,018).

2) село, Самарской г., Николаевскаго у., въ 75 в. отъ у. г-да, при р. Бол. Иргизѣ. Ч. ж. 1,950 д. об. п., 220 дв. Вблизи этого села стоитъ высокій курганъ, называемый Маякомъ; онъ служилъ становищемъ сторожевымъ людямъ во время набѣговъ татаръ.

(Матер. для Стат. 1839 г., отд. II, с. 91).

Мосѣвка (*Трунташова*), башкирская деревня, Оренбургской г., Белебеевскаго у., въ 50 в. отъ у. г-да, при ррч. Трунташѣ и Нурмано. Ч. ж. 1,743 д. об. п., 326 дв., мечеть.

Мотва, мѣст. составляетъ ю.-з. уголь полуо-ва *Рыбачьяго*, на Лапландскомъ берегу Сѣвернаго ок. Архангельской г., Кемскаго у. Онъ отличается 3 большими бѣлыми камнями лежащими у самой воды, въ 600 саж. къ с.-з. отъ его оконечности. Камни эти называются *Три коровы*. Въ 3 в. къ с. отъ м. Мотки видна крутовершинная гора *Роко-пазма*.

(Литке, 4-кр. пут. II, 86; Рейнеке, Гидрогр., ч. II, с. 976).

Мотмосъ, дер., Владимирской губер., Меленковскаго уѣз., въ 25 вер. отъ у. г-да, при р. Букловѣ, близъ прав. бер. р. Оки. Ч. ж. 1,100 д. об. п., 118 дв. Палаосъ, посѣтившій деревню въ 1768 г., видѣлъ здѣсь большую часть населенія, неисключая и дѣтей, съ большими зобами.

(Палаосъ, Путеш., ч. I, с. 59; Pallas, Voy., I, 66).

Мотовилиха, р. Пермской г. и у., дѣл. пр. Камы. Беретъ начало въ видѣ ключа изъ одного острова по близости вершинъ рч. *Моса*; течетъ на с.-з. и впадаетъ въ Каму выше г-да Перми въ 4 верст. Заглательна гѣмъ что приводитъ въ дѣйствіе *Мотовиликинскій* зав. (Г. ж., 1833 г., III, 157; Stuckenberg, Hydr., V, 605; Zorrenner, Erdk. v. Perm., I, 100).

МОТОВИЛИКИНСКІЙ, казенный мѣдно-злавлый зав.; Пермской г. и у., близъ г-да Перми, въ 4 в., на р. Камѣ, при впаденіи въ нее рчч. Мотовилихи, входитъ въ составъ Пермскаго горнаго округа. Онъ началъ постройкою въ 1736 г. на земляхъ, принадлежащихъ Строганову, въ 1738 г. началъ дѣйствіе, въ 1757 г. отдавъ пр. Михаилу Илларионову, въ 1780 г. поступилъ обратно въ казен. вѣдомство. Ничѣзъ (1864 г.) рѣшено его закрыть за истощеніемъ руды и на мѣстѣ его устроить сталелитейный заводъ, назвавъ его *Пермскимъ* или *Присамскимъ*. На этомъ

заводъ и близъ лежащемъ Ягожининскомъ въ 1782 г. выплавлено 7,569 пуд. мѣди. Въ послѣднее время выплачивалось мѣди: въ 1859 г. 4,381 пуд., въ 1860 г. 3,683 пуд., въ 1861 г. 4,011 пуд., въ 1862 г. 9,538 пуд. а въ 1863 г. выплавки совсѣмъ непроизводилось; кромѣ того, въ 1862 г. выдѣлано ковальной мѣди для арсеналовъ 180 п. (въ 1861 г. столько же), капсульной 5,000 п. (въ 1861 г. 4,723 п.), желѣзныхъ издѣлій 836 п. (въ 1861 г. 1,153 п.), отлито чугуна издѣлій 1,924 пуд. (въ 1861 г. 1,300 пуд.). Рабочихъ было въ 1861 г. 2,665 человекъ, въ 1862 г. 2,066. Мѣдь преимущественно отправляется на монетный Екатеринбургскій дворъ. Ч. ж. въ завод. селеніи 6,261 д. об. п. (пр. сп. 1858 г.).

(Гор. ж. 1846 г., I, 102, 1837 г., I, 227, 1862, с. 254, 1865 г., I, 197; Georgi, Reise, II, 625; Falk Beitr., I, 208; Hartmann, Ural. Erzgebirge, II, 17; Зибловскій, Зем. Рос., IV, 322, в. Ст. Перм. губ., ч. I, 353; Мозель, Пермск. губ., ч. II, 197; Памят. для русскихъ горныхъ людей 1862 и 1863; Обзоръ. Област. свѣд. по горной части, 1864 и 1865 г.).

Мотовилова, село, Кіевской губер., Васильковского у-да, въ 17 верст. отъ у. г-да, по обѣимъ сторонамъ р. Стугны. Ч. ж. 1,659 д. об. п., 230 дв., 2 церкви. Село это въ древности называлось *Гуляниками*, и упоминается въ грамотѣ 1159 г. Въ первой половинѣ XV в. кн. Кіевскій Александръ Владиміровичъ пожаловалъ Гуляники кн. Мвк. Ив. Рожнивовскому, а въ 1560 г. Г. отдано кн. Острожскимъ Ивану Мотовиловцу, отъ котораго и получило названіе. Въ 1686 г. половина села, лежащая на лѣв. бер. Стугны, отошла къ Россіи. Русская часть въ 1720 г. утверждена за Кіево-Братскимъ монастыремъ. Въ Мотовиловкѣ, какъ пограничномъ мѣстѣ, находились пограничные суды для русскихъ и поляковъ. На поляхъ села остались слѣды 7 древнихъ городковъ.

(Феодуляевъ, Обзоръ насел. и валовъ Кіев. г., 26; Похлебинъ, Сказан. о насел. мѣст. Кіев. г., 474).

Мотовскій, зал., на Лапландскомъ берегу Сѣвернаго окр. Архангельской г., Кемскаго у., ограничивается съ ю. и з. материковою, а съ с. южными берегами *Рыбачьей* полуострова. Предѣлами его считаютъ мысы Вяевъ и Шарановъ на ю.-в. берегу Рыбачьяго полуостр-ва. Дл. его до 42 вер., шир. отъ 15 до 3½ в.; глуб. во среднемъ болѣе 100 с., около самыхъ береговъ отъ 20—40 с. Берега, окружающіе залѣвъ, имѣютъ отъ 50 до 80 фут. высоты; южный берегъ состоитъ изъ обнаженнаго гранита, сѣверный — изъ сланцевъ и покрытъ тундрой, изобилующею морошею и кустарниками. Берега его образуютъ губы, въ которыхъ можно упрятаться въ случаѣ нужды. Изъ нихъ замѣчательны: *Новая Гавань* (Озер-

ко), *Ара*, *Вичана*, *Лицкая*, *Бѣйна*, *Моча*. Въ залѣвѣ лежатъ нѣсколько небольшихъ островъ. (Литте, 4-кр. пут., ч. II, с. 44—51; Рейнке, Гидрогр., II, с. 257—281; Висл. рыбол., VI, 245).

Мотоль, мѣст., Гродненской губ., Кобринскаго у., въ 84 вер. отъ у. г-да, при оз. Мотоль и р. Якольдѣ. Ч. ж. 2,014, 240 дв., правосл. церковь, 2 евр. молитв. дома.

Моторы или *Маторы* — отатарившееся самоѣдское племя, жившее при приходѣ русскихъ, въ нынѣшней Енисейской г-и, Минусинскаго окр., въ Моторской степи, въ долинѣ Амыла, а также въ долинѣ Тубы. Впослѣдствіи многіе М. переселились въ Китай, а большая часть оставшихся истреблена оспой въ началѣ XVIII в. Лѣтъ 15 тому назадъ Моторовъ считалось только 8 душъ, шатающихся ясаки. Койбалскій родъ Таражаковъ и донынѣ имѣетъ подраздѣленіе, называемое *Моторы*. Независимо отъ того Кастренъ считаетъ Качинскій родъ Тубинцевъ за потомковъ Моторовъ, тѣмъ болѣе что Китайскіе М. и донынѣ называются Тубаларъ (Тубинцами). Между Соютами есть также родъ *Мамтаръ*, остатки прежнихъ Моторовъ. Языкъ М. нынѣ совершенно изчезнувшій, по свидѣтельству Гр. Потопкаго, имѣлъ сходство съ самоѣдскимъ.

(Палласа, пут., III, ч. 1-я, с. 512, 514; Обл. в. 1818, I (20), 1819, V (2—4); Пестова, Енис. г., 88; Гасенгайстера, от. об. Сиб., II, 37, 158; Сл. нас. в. Енис. г., с. XXXII; Castron B., p., 322, 323, 327, 343, 361, 359).

Мотрена Гезева, слобода, Воронежской губ., Бирюченскаго у., въ 28 верст. отъ у. г-да, при Мотреновской оврагѣ. Ч. жит. 3,316 д. об. п., 488 дв., церковь, ярмарки 6 августа и 17 сентября.

Мотыжинъ, мѣст., Кіевск. г. и у., въ 44 в. отъ Кіева. Г-въ Погодинъ видѣлъ въ немъ древній г-дъ Мутжиръ, о коемъ упоминается подъ 1162 г. Ч. ж. 2,001 д. об. п., 225 дв., прав. церковь, еврейск. молитв. домъ. Въ мѣстечкѣ есть замковище, состоящее изъ землянаго вала съ наружнымъ ровомъ.

(Погодинъ, Вспомог. и замѣч., ч. IV, с. 191; Город. насел. ч. I, с. 469; Феодуляевъ, Кіев. г., I, 474; Ж. М. В. Д. 1845 г., IX, 497; Похлебинъ, Сказан. о насел. мѣст. Кіев. губ., с. 82; Кіев. губ. вѣд. 1851 г., N 9).

Мотызлей, село, Тамбовской губер., Темниковскаго у., въ 42 в. отъ у. г-да, при р. Мотызлейкѣ. Ч. ж. 1,580, 238 дв.

Мотью-Чахля, гора въ Уральскомъ кр., Пермской г., въ с. части Чердынскаго у., подъ 62° с. ш., на границѣ съ Верхотурскимъ у., близъ истоковъ р. Печоры; восточная вершина горы достигаетъ 3,132 ф. абс. выс. На ней залегаютъ хлоритовый сланецъ, пласты котораго падаютъ къ в.

(Госманъ, Сѣвер. Уралъ, ч. II, с. 54, 514).

Моулинская, гловая дача, Вятской г., Елабужскаго у., на проселочномъ трактѣ отъ Кизековской почтовой станицы (на Елабужско-Сараулъскомъ трактѣ); въ дер. Больш. Учи. Дача занимаетъ 2,400 кв. вер.

(В. Ст. Вятской г., 68).

Можнецы, село, Тверской г., Біжецкаго у., въ 92 в. отъ у. г-да, при р. Медвѣдицѣ. Ч. ж. 175 д. об. н., 25 дв., церковь во имя св. Николая, обращенная въ приходскую изъ упраздненной въ 1764 г. мужской *Николаевской* пустыни. Историческихъ свидѣній о немъ нѣтъ.

(Истор. Росс. Импер., V, 111).

Мокнатая сопка или *Вери-тау*, гора въ Алтай въ 2 вер. къ с. отъ Буктаринска. Она изъ Букт. имѣетъ видъ конуса, стоящаго отдѣльно, но въ сущности представляеть продолговатый гребень. Гора состоитъ изъ обломатаго гранита, чрезвычайно растресканнаго и представляющаго видъ наваленныхъ одна на другую большихъ массъ. На восточной сторонѣ горы есть выходы глинянаго сланца. Съ сѣв. склона горы течетъ рѣчка, сначала теряющаяся въ трещинѣ скалы, а потомъ соединяющаяся съ Селезневкою, впадающею въ Вухтарму. Есть еще и другія *Мокнатая* горы въ Алтай, такъ какъ этия именованія мѣстные жители обозначаютъ отдѣльныя гранитныя горы, бросающіяся въ глаза, посреди болѣе округлыхъ порфировыхъ, разорванностию своихъ гранитныхъ скалъ, въ хаотическомъ безпорядкѣ какъ бы наваленныхъ одна на другую. Такъ Палласъ упоминаетъ о Мокнатой сопкѣ близъ дер. Шахананки, Шуровскій и Гельмерсенъ о *Мокнатыхъ* горахъ у самаго Зибнигорска. Всѣ Мокнатая горы и сопки состоятъ изъ гранита.

(Палласъ, пут., II, ч. 2, с. 228; Ledebour В., II, 205; Риттеръ, Алт., III, 56; G. Rose E., I, 384; (съ изображ. Мокнат. сопки); Шуровскій Алт., 36, 51, 317; Helmersen, въ В. и Н. В., XIV, 197, 242; Г. ж. 1846, II, 376).

Моховое, село, Тульской губер., Ново-силъскаго у-да, въ 25 в. отъ у. г-да, при р. Раковкѣ. Ч. ж. 470 д. об. н., 32 дв., церковь, видокуренный зав. (Шатиловыхъ), на которомъ въ 1862—63 г. выкурено алкоголя 47,114 ведръ изъ 131,220 пуд. ржаной муки.

Мохощь (*Махощи*, *Мукошь*), некогда въ Черкесскаго шемеди. (Алты), жившее въ Кубанской обл., на лѣв. бер. Лабы, ближе къ ея устью. Прежде они жили у подошвы Черныхъ горъ, но будучи стѣснены войною, стали выселяться на равнину. Потомки это воинственно и склонно къ хищничеству; старшіе князья ихъ Багарсуковы Кабардинскаго

происхожденія. Численность ихъ Броневскій и Клапротъ опредѣлили въ 670 семей; въ Стат. Ставроп. губ. въ 4 т. душъ об. п. и до 700 дворовъ, Берже въ 5,000 душъ, Веняковъ въ 3 т. душъ, хотя онъ полагалъ, что часть ихъ осталась за р. Бѣлою.

(Клапротъ, voy., I, 210; Броневскій, извѣст. о Кавказѣ, ч. II, 69, 70; Зубовъ, карт. Кавк., III, 13; Берже, въ Кавказ. Календ. на 1838 г., с. 286; Востоковъ, въ Зап. Н. Р. Геогр. Общ. 1863 г., кн. III, отд. 2, с. 89; газ. Кавк. 1862 г., N 29, 3, Кавк. О. IV, 179).

Моцамети (т. е. монастырь Мучениковъ), мужск. монастырь или пустынь св. мучен. Давида и Константина, Кутаисской губер. и у., въ 6 вер. къ с.-в. отъ Кутанса и въ 3 вер. отъ Гелати, расположенъ на крутой скалѣ, обтекаемой съ 3 сторонъ р. Цхал-цитли. Монаст. построенъ въ VIII в. Царемъ Багратомъ III надъ тѣлами князей Давида и Константина, замученныхъ аравитянами во время нашествія ихъ на Имеретію. Князья, отказавшись отрѣчься отъ христіанства, были брошены съ камнями на шеяхъ въ Ріонъ. Въ монаст. одна церковь безъ купола; внутри ея почитаютъ мощи мучениковъ, память которымъ празднуется ежегодно 22 октября. Въ церкви сохранились надписи, снятыя г. Броссе.

(В. Ст. Кутаис. г., с. 135; Кавказ. Календ. 1831 г., отд. III, с. 97; Brosset, Rapport sur un Voy. archéolog. dans la Géorgie etc. XI-me rapport, p. 46—50; Жур. Мин. Вн. Дѣл., 1840 г., т. XXXVIII, с. 398; газ. Кавказъ 1853 г., N 67).

Моча, губа въ Мотовскомъ заливѣ, на Лапландскомъ бер. сѣверн. ок., Архангельской г., Кемскаго у., имѣетъ въ дл. до 360 саж и шир. въ устьѣ 1 в. 200 саж., глуб. около 15 саж. Въ нее впадаетъ рч. Моча.

(Алтыс, 4-крат. путеж., ч. II, с. 80; Рейнке, Гидрогр., ч. I, с. 280, 281).

Моча: 1) р., Самарской г., лѣв. пр., Волги беретъ начало изъ отроговъ Общаго Сырта, близъ границъ Николаевскаго у. съ Бузулукимъ. Общее напр. къ с.-з., а въ самой нижн. части теченія къ с., дл. теч. со всеми изгибами 380 вер. (по прямымъ линіямъ 200 в.). Шир. отъ 20 до 25 саж., глуб. отъ 4 до 6 1/2 ф. Прибрежныя имѣютъ видъ холмистой степи, слегка склоняющейся къ рѣкѣ и оканчивающейся крутыми но невысокими берегами. Съ лѣвой стор. рѣки мѣстность болѣе изрыта оврагами чѣмъ съ правой. Мѣстами видны рѣки есть лѣсочки. Луга по М. есть только близъ устья и въ прочихъ мѣстахъ берега покрыты солончаки. Вдоль рѣки расположено 28 селеній, въ коихъ 31,340 жит. об. п.; самыя большія изъ селеній находятся: Вязовый-гай (2,340 ж.) и Сухая Вязовка (2,321 жит.) въ Николаевскомъ у., а Орѣхово (2,141 жит.) въ Бузулукскомъ.

Рѣка не судоходна и не сѣвна. Прит.: гѣв.: Петрушка, Ветлянка и Вязовка.

(Мат. для ст. 1829, II, 92; Ж. м. г. и. 1848, XV, 246; В. ст. Самарс. губ. вѣд. 1854, N 7).

2) р., Московск. г., пр. пр. Пахры, сист. Москвы; беретъ начало изъ обширнаго Машовскаго гѣва около с. Могутово. Напр. къ с.-в., дл. теч. 40 в. Долина рѣки не широка, берега возвышаются до 80 саж. и мѣстами скалисты; лѣвѣй выше правого. Береговья обнаженія состоятъ преимущественно изъ горныхъ известняковъ съ *Spirifer mosquensis*, *Productus punctatus* и пр.

(Stackenberg, Hydr., V, 466; В. ст. Москов. г. с. 46; Каприанова, Моск. губ. въ строит. отн., с. 28; Тоже, въ Ж. Пут. Сооб., XIII, 222; Olivieri, въ Estman Arch., IV, 453; Г. Ж. 1856, с. 143).

Моча (Мочинская), слобода, Самарской губ., Бузулукскаго уѣзда, въ 108 в. отъ у. г-да, по почтов. тракту изъ Бузулука въ Самару, при оз. Широкомъ. Ч. ж. 2,110 д. об. п., 338 дв., церковь, почтовая станція.

Мочаговскія самосадочныя соляныя озера (большое и малое), Астраханской г-и и у., къ з.-ю.-з. отъ Астрахани въ сосѣдствѣ Курочинскихъ оз. *Большое* М. оз. имѣетъ почти 2 вер. дл., $\frac{1}{2}$ вер. шир. и до 4 вер. въ окружн.; *Малое* 130 саж. дл., 80 шир. и 265 саж. въ окр.

(Махалова, хоз. ст. ов. Астрах. г., с. 185).

Мочален Новыя, дер. (удѣльн. и лашем.), Симбирской г., Курмышскаго у., въ 62 отъ у. г-да при р. Мочалейкѣ, по почт. тракту изъ Курмыша въ Симбирскъ. Ч. ж. 1,837 д. об. п., 236 дв., 4 мечети.

Мочалейка, татарская деревня (каз.), Пензенской г., Чембарскаго у., въ 25 в. отъ у. г-да, при прудѣ. Ч. ж. 1876 д. об. п., 265 дв., 3 мечети, базарь.

Мочаловщинскій Преображенскій монастырь, Могилевской г.; см. *Мазоловскій*.

Мочалово, село, Тульской г., Веневскаго у., въ 24 верст. отъ Венева, при прудѣ. Ч. ж. 774 д. об. п., 49 двор. Близъ р. Истопъ находится *Мочальское городище*. Поселене рассказываютъ, что здѣсь былъ городъ, разоренный татарами, здѣсь были найдены желѣзные стрѣлы и мечи.

(З. Арх. Об., I, 2, с. 20).

Мочулка: 1) *Большая*, село, Подольской г., Гайсинскаго у., въ 24 верст. отъ у. г-да, при руч. Семцѣ. Ч. ж. 2,351 д. об. п., 394 дв., правосл. церковь и винокуренный заводъ.

2) *Малая*, село, той же губ. и уѣзда, въ 16 в. отъ Гайсина, при р. Семцѣ. Ч. ж. 1,261 д. об. п., 173 дв. (ш. правосл. церковь).

Моша, р., Оловенной г.; пр. пр. Омги. Беретъ начало изъ оз. *Моша*, образуемаго длиннѣмъ лабиринтомъ водъ. Северо это имѣетъ 9 вер. дл. и 2 вер. шир. На немъ два ос-ва; на одномъ изъ нихъ расположенъ Мошинскій пог. Напр. Моши къ с.-з., дл. теч. 120 вер.; шир., въ началѣ отъ 15 до 20 саж., далѣе отъ 30 до 40, а еще далѣе отъ 50 до 70 саж., глуб. отъ 1 до 3 саж. Дно каменистое. Берега высокіе. Въ бассейнѣ Моши много обширныхъ болотъ, заросшихъ гѣсомъ, а потому мѣстность весьма пустынна, кромѣ окрестностей оз. Моша, около котораго группируются оазисъ многочисленныхъ небольшихъ деревень. М. славна на всемъ пространствѣ отъ озера. На берегахъ М. есть соляные ключи и много гипса. Прит.: Икша (гѣв.), Димъ (пр.), Шехма (гѣв.), Лешма (пр.), Дельма или Лема (гѣв.).

(Storch, В. В., VII, 34; Stackenberg, Hydr., II, 105, VI, 211; Пупкаревъ, Олов. г., 21, 24; Бергстрессеръ, Олов. г., с. 16; В. ст. Оловен. г., с. 15).

Мошевица, р., Пермской г., Чердынскаго у., гѣв. пр. Каяш. Напр. къ ю.-ю.-з., дл. теч. 35 вер. По М. производится сплавъ гѣса на соляныхъ варникахъ.

(Stackenberg, Hydr., V, 369).

Мошенское, село, Новгородской губер., Боровицкаго уѣз., при р. Увери. По писцов. книгамъ 1581 г. значилась въ Бѣжецкой пятинѣ и принадлежала тогда еще помѣщикамъ.

1) *М. Никольское*, въ 48 в. отъ у. г-да, въ 1581 г. имѣло деревянннмъ церковь св. Николы, при которой тогда были 4 вельи для нищихъ. Нынѣ ч. ж. 93 д. об. п., церковь Введенія во Храмъ, основ. въ 1787 г.

2) *Стаское*, въ 49 в. отъ у. г-да, въ 1581 г. имѣло 2 церкви Преображенія и Покрова. Нынѣ ч. ж. 67 д. об. п., 5 двор., 2 церкви Преображенія, постр. въ 1722 г. и Покрова въ 1764 г.

(Зем. и Р. Геогр. Об. VIII, с. 192, прилож., с. 220, 224; Дан. и. Новгород. г. на 1858 г., прилож. с. 26).

Мошница, болото, Витебской г., Динабургскаго у., въ 26 вер. отъ у. г-да, вправо отъ шоссе въ Ригу, тянется на протяженіи 40 в. полосой, имѣющею наибольшую шир. 7 в. Площадь его до 136 кв. в.

(В. Ст. Витеб. г., с. 86).

Мошногорскій монастырь, Киевской г-ни; см. *Вознесенскіе мон.*

(Къ Сибиріи. Истор. Рос. Импер., ч. V, с. 111).

Мошны, мѣст., Киевской губ., Черкаскаго у., въ 30 вер. отъ у. г-да, при прудѣ, соединенномъ каналомъ съ р. Дайромъ. Осажденіе осадочнаго гѣса въ XV в.; въ 1741

товский Александръ въ 1494 г. грамотою своею въ Черкасскому наместнику дозволивъ боярину Киевскому Ершевичу въ принадлежащую ему мѣстнѣ Мошнѣ селить людей. Въ Кн. Больш. Черт. оно названо городомъ *Мошною Вынаповскаго*, которому оно принадлежало. Около 1775 г. М. принадлежали Моравскимъ; тогда въ мѣстечкѣ было 197 дворовъ и на предмѣстьи 289. Мѣстечкомъ М. утверждены въ 1811 г. Ч. ж. 4,794 д. об. п., 641 дв., 2 правосл. церкви, изъ коихъ во имя Преображенія построена кн. Мих. Сем. Воронцовымъ и освящена въ 1840 г. митрополитомъ Филаретомъ. Католич. костелъ, синагога, 2 еврейск. молитвен. школы, больница, винокуренный и кирпичный зав., черезъ каждыя 2 недѣли по воскресеньямъ торгъ. На винокуренномъ зав. въ 1862—63 гг. выкурено спирта 10,005 вед. Въ 4 в. отъ мѣст. находится сельцо *Мошноторы* (въ 26 в. отъ у. г-да), близъ р. Ирдини. Въ немъ 130 д. об. п. (110 м. п.), 16 домовъ и дворецъ княгини Воронцовой, садъ въ англійскомъ вкусѣ, оранжерея, теплица, звѣринецъ, окружность до 7 в. Въ 1 в. находится *Вознесенскій Мошноторскій* муж. монастырь. Вблизи монастыря находится квадратный оковъ выш. 2 саж., вокругъ обведенъ ровомъ въ 2 саж. ширины; окруж. городища до 80 саж.

(*Wajskny, Staroz. Polsk.*, II, 1, 297; Города. посел. ч. II, с. 486; Памят. кн. Киев. г. на 1856 г., с. 113, на 1858 г., с. 93—101; Фундукей, Киев. губ., I, 503, II, 410; Ж. м. В. Д. 1848 г. IX, 503; Фундукей, обзоръ вѣловъ и пог., с. 11; Киев. губ. вѣд. 1864 г., № 15; Памят. кн. Киев. губ. 1858 г., с. 113, 1858 г. с. 33; Поголовчъ, сказан. о населен. мѣст., Киев. г., с. 623).

Мошня, р., Новгородс. г., лѣв. пр. Холова, сист. Мсты. Беретъ начало въ Старорусск. у., орошаетъ Крестецкій. Напр. къ с., дл. теч. 40 вер. Сплыва. (*Stuckenbergl, Нудл.*, I, 413).

Мошожъ, село, Владимирской г., Судогодскаго у., въ 32 в. отъ у. г-да. Ч. ж. 1,241 д. об. п., 156 дв., церковь во имя Успенія Бож. Матери, 25 постоялыхъ дворовъ, шифальное заведеніе хрустальной посуды; по понедѣльникамъ базары, значительные по своимъ оборотамъ. Въ этомъ селѣ добывается грибовъ на сумму до 30 тыс. р. (Засѣдан. Общ. Акиматизац., 1858 г. 3—15 ноября). Село это въ XVI и XVII в. принадлежало кн. Воротыньскимъ, что видно изъ сохранившихся и по нимъ вкладовъ въ приходную церковь, изъ коихъ замѣчательны: волоковъ, вложенный въ 1546 г. кн. Алексѣемъ Иванов. Воротыньскимъ, Евангеліе, подписанное тѣмъ же княземъ, и жемчужная книга, за подписью кн. Ивана Михайловича. Въ церкви сохранились

Евангеліе, печатанное въ 1606 г. Название села происходитъ отъ топей и иховъ его окружающихъ.

(Влад. губ. вѣд. 1851 г., № 10, 1854 г. № 42, с. 383; Топограф. Спос. насел. мѣстъ Влад. г., с. 275; Лепехинъ, Дневн. Зап., ч. I, с. 34).

Мошоринъ или *Бекша*, село, казен. Херсонской г-ни, Александрійскаго у-да, при рч. Бекшѣ. Ч. жит. 2,331 об. п. Дворовъ 410.

Мошуровъ, село, Киевской г., Уманскаго у., въ 32 вер. отъ у. г-да, при прудѣ. Ч. ж. 2,136 д. об. п., 420 дв., церковь во имя Іоанна Предтечи, основ. въ 1762 г., винокуренный зав. Изъ описанія битвы, происходившей въ 1653 г. между Поляками и жителями Мошурова (при чемъ было убито 5 тыс. мошуровцевъ); видно, что въ немъ былъ замокъ, огражденный палисадомъ

(*Поголовчъ, Сказан. о населен. мѣст.*, Киев. губ., 356).

Мошаница Большая, село, Волынской губер., Дубненскаго уѣз., въ 30 верст. отъ у. г-да, при р. Збитинѣ. Ч. ж. 1,594 д. об. п., 150 двор. и правосл. церковь.

Мощенъа, село, Черниговской губер., Городницкаго у., въ 20 в. отъ у. г-да, при рр. Двинѣ и Тетивѣ. Ч. ж. 1,616 д. об. п., 175 дв., еженедѣльные базары.

Мошны, дер., Калужской г., Мосальскаго уѣз., въ 12 верст. отъ уѣз. г-да, при р. Грачевѣ. Деревня эта въ составѣ Серпейской волости въ 1505 г. по духовному завѣщанію Іоанна III досталась сыну его Юрію. Ч. ж. 192 д. об. п., 15 дв.

(*Памят. кн. Калуж. г.*, с. 100).

Мраввалъ, селеніе; см. *Мураввалъ*.

Мраса, р., Томской г., Кузнецкаго окр., лѣв. пр. Томи. Беретъ начало на зап. склонѣ Кузнецкаго Алатау, изъ горъ Кудесь и Абуголь. Общее напр. къ с., дл. теч. 265 вер. Шир. отъ 1 до 60 с., глуб. отъ 1 до 3 ар., бродовъ мало. Берега отчасти крутые и каменистые, отчасти отлогіе. Обнаженія состоятъ преимущественно изъ сланцевъ, песчаниковъ и известняковъ палеозоическихъ формаций, и въ особенности каменноугольных, но мѣстами встрѣчаются порфиры, мелафиры, диориты, гранито-сиениты и граниты. Последніе находятся въ верхней части теченія рѣки и образуютъ почти непрерывные въ ней пороги. Берега Мр. чрезвычайно глыбисты. Рѣчная область Мр. является своимъ минеральнымъ богатствомъ. Туземцы, обитавшіе здѣсь, при первомъ знакомствѣ русскихъ съ этою страной, вылавляли изъ рѣки рудъ желѣзо, изъ коихъ изготовляли нащипры, шлемы, сабли и копья. Въ каменистой оутѣ рѣки (рѣчной обла-

сти Мрасы нѣтъ недостатка. Розсыпнымъ золотоу рѣчная область Мр. также весьма богата. Главныя золотыя розсыпы находятся на пр. притокахъ Мрасы — Кынзаѣ (Отрижковскій пром.) и Ортонѣ и притокахъ его — Оedorовкѣ (Царево-Николаевскій) и Петропавловкѣ (Петропавловскій). Важнѣйшій изъ Мрасскихъ промысловъ Царево-Николаевскій открытъ въ 1836 г. Съ тѣхъ поръ, на всей системѣ р. Мрасѣ разрабатывалось до 1858 г. 13 розсыпей, давшихъ всего золота 418 пуд. По Мрасѣ кочуютъ такъ называемыя Мрасско-Чилейскія татары, которые суть, какъ кажется, потомки древнихъ Телеутовъ.

(Палласа, пут., III, ч. 1, с. 496; Сиб. В. 1819, V (10), XII (18); Словцовъ, Ист. об., II, 188; Helmersen, въ В. и П. В., XIV, 39; Шуровскій, Ат., с. 142—170; В. ст. Томс. г., с. 44; Гагемейстеръ, ст. об., I, 86, 199, 208, 249, 256, II, 12, 405; Г. ж. 1861, стат. Прага и Ярославца, с. 337).

Мринь, мѣст. (влад. и каз.), Черниговской г., Нѣжинскаго у., въ 22 в. отъ у. г-да, при р. Острѣ. Ч. ж. 1,617 д. об. н., 268 дв., дерковъ, ярмарка, на которую пригоняютъ преимущественно скотъ. Мѣстечко прежде было сотеннымъ городкомъ.

(Пам. кн. Чернигов. губ. 1863 г., с. 384).

Мста, р., Тверской и Новгородской г-ин, впадающая въ оз. Ильмень. Вытекаетъ изъ оз. Мотино Вышневолоцкаго у., образуя уу. Вышневолоцкій, Валдайскій, Крестецкій и Новгородскій. Общее напр. отъ оз. Мстино до устья Мды къ с.-з., отъ устья Мды до устья Вольмы къ ю.-ю.-з., отъ устья Вольмы къ з.-ю.-з. Дл. теч. нѣсколько болѣе 400 в., а считая р. Пну, впадающую въ оз. Мотино, за верхнюю Мсту, 540 вер. Паденіе рѣки отъ оз. Мстино до Ильмена 443 ф., изъ коихъ 209 приходится на Боровицкіе пороги. Сред. шир. Мсты до с. Березовскаго ряда 10 саж., а наибольшая до 20 саж. Далѣе шир. Мсты значительно увеличивается, такъ что средн. ширину въ предѣлахъ Новгородской г-ин можно полагать отъ 40 до 50 саж. Наибольшая шир. у г. Боровичей достигаетъ 140 саж., у Опеченскаго пос. шир. 60 саж., а наименьшая въ Новгород. г. у дер. Зомотиловой 27 саж. Берега въ Тверской г-ин обрывисты, лѣвый командуетъ правымъ. За дер. Березовый Рядокъ берега Мсты становятся отлогими и открыты лѣсомъ: лѣвый сосновымъ, а правый мѣшаннымъ. Отъ дер. Дѣвкнней берега снова возвышаются. Тамъ у пороговъ Вязъ, Гверсткамъ Вязъ высота береговъ превосходитъ 40 и даже 50 ф. надъ ур. рѣки, и притомъ берега становятся обрывистыми. Отъ устья р. Бѣлой береговныя возвышенности раздвигаются и рѣка течетъ по пространной песчаной долинѣ; отъ порога

Бѣлого снова начинаются высокие и крутые берега. Отъ устья Вольмы до Бродницъ Мста течетъ по плоской равнинѣ въ обрывистыхъ, но невысокихъ берегахъ, а отъ Бродницъ въ отлогихъ берегахъ, но снѣжь дугаетъ. Въ оз. Ильмень Мста впадаетъ нѣсколькими рукавами. Восточный изъ нихъ, отдѣляющийся отъ Мсты ниже устья Сиверова канала, называется Грыгбъ; онъ скоро развѣтвляется; одна вѣтвь, извѣстная подъ именемъ Прервы направляется прямо въ Ильмень, другая соединяется съ главнымъ или сѣвернымъ рукавомъ Мсты, извѣстнымъ подъ именемъ Гнигла; этотъ рукавъ раздѣляется на два — Старую и Новую Гниглу и впадаетъ въ заливъ Ильмена, слѣдовательно, двумя устьями. Выше Сиверова канала отдѣляется отъ Мсты сѣверо-рукавъ, извѣстный подъ именемъ Старой Мсты. Онъ проходитъ черезъ оз. Любородское и оканчивается въ оз. Пещерское, черезъ которое проходитъ Сиверовъ каналъ. Береговныя обнаженія состоятъ преимущественно изъ горныхъ известняковъ, богатыхъ окаменѣlostями; вслѣдствіе сего и каменное дно рѣки усѣяно окаменѣlostями. Близъ Боровичей, въ береговныхъ обнаженіяхъ Мсты, находятся пласты каменнаго угля, а въ нѣкоторыхъ мѣстахъ Мстинскихъ береговъ изъ пластовъ известняка выходитъ мутное горное масло, употребляемое мѣстными жителями, какъ внѣшнее средство противъ ревматизмовъ. Глуб. рѣки весьма различна. На первыхъ двухъ верстахъ, т. е. до каменнаго Мстинскаго плыва она не менѣе 14 ф., далѣе отъ 1 до 15 ф. (въ межень). На Мстѣ не мало пороговъ и мелей. 1-й значительный изъ нихъ Сопинскій, находится на 5-й вер. теч. (дл. 1 вер., пад. 1½ арш., глуб. 4 ф.); 2-й Чернецъ на 85-й верстѣ (при немъ подвод. камни, откосъ въ 30 саж. длины, а 1 дер. ниже подводн. каменн. ос-въ), 3-й Опрки на 94-й верстѣ (протяж. 220 сажень, ниже его на 96 саж. вдоль лѣв. берега устроены дерев. запямы для предохраненія судовъ отъ удара о каменистый берегъ); 4-й Жадинскій на 97-й вер. (протяж. 160 саж., глуб. 4 ф.). Далѣе слѣдуютъ съ 103-й вер. знаменитые *Боровицкіе* пороги, начинающіеся немного ниже Опеченскаго пор. и простирающіеся до пристани Потерѣльницъ (3 в. ниже Боровичей). Пороги эти находятся: *Вязъ*, *Печинскій* и *Вязъ* на 103-й вер., *Лытнинскій* и *Семкинъ* ос-въ на 104-й, *Гверстка* на 105-й, *Козій-бродъ* на 107-й, *Бѣлы* на 108-й, *Глизна* на 109-й, *Толма* на 110-й, *Среднпорожье* на 113-й, *Березка* на 114-й, *Ела* на 115-й, *Переваль*

на 116-й, Добрынь, Шотовице, Шидра, Мѣшки и *Витцы* на 119-й, Кобыльа голова, Шиботовскій, Листочки, Русаковъ на 122-й, Подъ Ыльмиъ Пескомъ и Жадинъ на 124-й (подъ г. Воровичами). Нѣкоторые изъ этихъ пороговъ, не смотря на разнѣстку, весьма опасны*). Ниже Воровицкихъ пороговъ встрѣчаются еще слѣдующіе пороги и отмели: Косюченскій пор. на 131-й вер. (протяж. 6 саж.), Еловатикъ (прот. 25 саж.) и Ладода (пр. 17 саж., на 173-й вер.), Фузейныя ворота на 182-й, Лосяго (прот. 60 саж.) на 188-й, Хвошевскій (прот. 120 саж.) на 194-й, Березовикъ (прот. 500 саж.) на 199-й, Соленой (прот. 40 саж.) на 201-й, Подвизы (прот. 12 саж.) на 267-й вер., порогъ Вязъ и камни Одицы (прот. 350 саж.) на 268-й вер., Пеховъ (прот. 150 саж.) на 289-й вер., Медвѣдъ (прот. 40 саж.) на 292-й вер., порогъ близъ ос. Голубки (прот. 15 саж.) на 304 в., Не смотря на всѣ эти препятствія Мста имѣеть еще важное значеніе для судоходства, такъ какъ она на всемъ своемъ протяженіи отъ оз. Мстино до Сиверсова канала входитъ въ Вышневолоцкую систему. Въ 4 лѣтіе 1859—62 на пристаняхъ Мсты грузилось средн. числ. ежегодно 7,706,280 п. на 1,041,124 р., въ томъ числѣ хлѣба 1,266,498 п. на 702,775 р., дѣса и дѣсн. издѣлій на 179,293 р., камня 323,237 п. на 33,645. Но эти цифры представляютъ только часть судоходнаго движенія по р. Мстѣ, такъ какъ Мста входитъ въ составъ Вышневолоцкой системы. Мста изобилуетъ рыбою; прит.: Березай (дѣв.), Уверъ, Веглая, (пр.), Шегринка, Перетня (дѣв.), Бѣлая, Воймерица, Мда, (пр.), Веревня, Вольма, Халова (дѣв.), Губа или Хуба (пр.).

(Паллас, пут., I, стр. 7; Паллас, N. N. В., III, 163; Falk, B., I, 80; Storch, E. B., VII, 71; Озерниковъ, отъ С.-Пет. до Ст. Русск., ст. 42; Заблоскій, Запад., I, 74; Севергянъ, пут. прод., с. 32; Klaroth, R., I, 14; Müller, Stromzeit. d. Wolga, p. 25; Пущаревъ, Новгор. г., с. 44, 53, 43, 68; Rose, E., I, 55; Stuckenberg, Hudr., I, 349 (гдѣ находится весьма хороша свѣд. по исторіи неустоев. сооруженій вдоль р. Мсты); Шаковичъ, пут. зам., 29, 186; Дмитриевъ, путев. отъ С.-Петер. до Москв., 173; Преображенскій, хол. ст. Тверо. г., с. 37; В. Ст. Тверо. г., с. 60; Новгород. г., 42; Сулак. Дор. пов. о. Вышневолоц. сист., с. 82; Schnitzler, l'Emp. des Tsars, I, 504; Ж. М. Вн. Д. 1836, XIX, 72, 1837 г., с. 19, 1840, N 6, с. 309, 1850, XXI, 371; Г. ж. 1831 г., I, 350, 1832, III, 15, 1853, с. 191).

Мстера, слобода (влад. гр. Панина), Владимірской г., Вязниковскомъ у., въ 22 в. отъ у. г-да, по Шуйской старой транзитной дорогѣ, при прр. Мстерскѣ, Тарѣ и Клязьмѣ. Изъ писцовыхъ книгъ 1628 г. видно, что Мстера тогда носила названіе *Боголеенской* слободы и была вотчиною кн. Ромодановскихъ, имѣвшихъ свое мѣстопробываніе въ Мстерѣ.

Въ 1722 г. слобода принадлежала Гюлюкину, получившему ее въ приданое за женою. Въ 1744 г. Мст. отдана во владѣніе Агрипинѣ Иван. Паниной; вмѣсто взятыхъ у ней сель. Въ половинѣ XVIII в. слобода находилась въ Суздальскомъ у., Рѣшемской десятины и въ 1744 г. имѣла 631 д. ж. п. Въ 1864 г. гр. В. Н. Панинъ передалъ слободу дочери своей, графинѣ Леонилѣ Комаровской. Нынѣ въ слободѣ ч. ж. 2,615 д. об. п. (единовѣрцевъ 473, раскольниковъ 373), 365 дв., 26 кам. 3 православныхъ церкви, изъ коихъ соборъ во имя Богоявленія перестроенъ изъ монастырской церкви, существовавшей здѣсь муж. *Богоявленская* мон.; монастырь основанъ въ нач. XVII в. кн. Ромодановскими и упраздненъ въ 1764 г.; въ немъ были иноками нѣкоторые изъ князей, останки коихъ покоятся подъ церковью; въ церкви сохранились древнія ризы, евангелія, книги и другія вещи. На мѣстѣ церкви Іоанна Милостиваго, построенной въ позднѣйшее время, во время кн. Ромодановскихъ существовалъ женскій монастырь. Кромѣ православныхъ церквей въ слободѣ находится единовѣрческая во имя св. Троицы, постр. въ 1851 г. Въ слободѣ имѣются богадѣльня, училище для крестьянскихъ дѣтей, воскресная рисовальная школа, публичная библиотека, при волостномъ правленіи общественный банкъ, съ капиталомъ болѣе 24 т. р., 20 лавокъ, литографія для народныхъ картинъ, оборотъ которой простирается на 15 т. р. Слободѣ принадлежитъ 881 десят. разныхъ угодій, 4 водян. мельницы (3 на рч. Тарѣ), гостинныя ряды и нѣсколько общественныхъ зданій; общественный доходъ слободы простирается до 4,000 р. Жители не занимаютъ хлѣбопашествомъ; занятія ихъ состоятъ въ оторочничествѣ, садоводствѣ, разныхъ ремеслахъ и торговлѣ. Изъ огородныхъ овощей преимущественно разводятъ лукъ, огурцы и капусту, изъ фруктовъ—яблоки и вишни; какъ тѣ, такъ и другія за избыткомъ продаются въ уу. Ковровскомъ, Шуйскомъ и Вязниковскомъ, на сумму до 8,700 р. Изъ ремеслъ замѣчательно иконописаніе. Мстерскіе образа пишутся преимущественно для старообрядцевъ и потому не отличаются изысканствомъ живописи; искусствомъ этимъ занято до 70 семействъ (до 449 мастеровъ), иконописная продажа простирается въ годъ на сумму до 40 т. р.; иконъ пишется въ годъ до 175 тыс. Женщины и дѣвушки Мстеры занимаются раскрашиваніемъ народныхъ картинокъ (литографія). Въ Мст. известны также

*) Особливо напечатанные курсивомъ.

чеканщики до 29 мастеровъ образныхъ рязъ и разныхъ вещей изъ серебра, алмазе, мѣди и др., изготовляющіе въ годъ на 5 т. р. Сапожное ремесло простой обуви имѣетъ ежегодно сбыту на 5 т. р.; сапожниковъ до 50 мастеровъ; кромѣ того здѣсь есть кузнецы (25 человекъ), слесаря, столяры, (10 человекъ) портные, (5 человекъ) сусальщики (19 мастер.), рыболовы и другіе. Изъ фабричныхъ заведеній здѣсь существуютъ: заведеніе для изготовленія краски бакана для иконописцевъ на 700 р., заведеніе сусального серебра на 500 р., 2 картофельно-паточныхъ завода на 5,070 р., 2 льняныя-полотняныя фабр., на которыхъ въ 1861 г. выдѣлано 4,550 кусковъ фламскаго и бѣлаго полотень и равендуку на 32,150 р. при 74 рабочихъ, миткалевая, на которой въ 1862 г. приготовлено 1,000 кусковъ миткала на 4,500 р. Слѣдовательно, вся ремесленная и фабричная дѣятельность слободы превышаетъ сумму 100 тыс. руб. Въ торговомъ отношеніи Мстера заслуживаетъ вниманія по хлѣбной части; здѣсь есть значительные торговцы, закупающіе въ Моршанскѣ хлѣба на сумму до 80 т. р.; хлѣбъ частію идетъ въ слободу, частію сплавляется въ Нижній. Базары бывають ежедневно, по субботамъ; на нихъ кромѣ разныхъ мѣстныхъ произведеній привозятся каждый разъ до 20 возовъ досокъ для иконописцевъ. Ярмарокъ 4: 23 и 26 іюня, 12 ноября и 6 января; привозъ товаровъ на нихъ простирается на сумму до 45 т. р. На пристани слободы въ 1859—62 г. средн. числ. грузилось 10,318 пуд. на 16,642 р., изъ коихъ лука на 3,390 р., образцовъ на 3,800 р., полотень на 4,624 р., писчей бумаги на 3,500 р. Разгружалось всего 100,530 пуд. на 73,574 р., въ томъ числѣ хлѣба 67,732 п. на 40,791 р., соли 20,998 п. на 12,663 р., рыбы на 3,706 р., металловъ на 1,090 р.

(Федорова, Историч. собраніе в Богослас. гр. Сумгаѣ, стр. 106; Истор. Рос. Іерар., ч. V, с. 113; Ратшинъ, Монах. и церк., с. 31; Тихомировъ, Владим. Собр., с. 31—34; Шолоховъ, проезд. дороги, с. 26; В. Ст. Влад. г., I, с. 56, N 10; Ж. М. В. Д. 1854 г., т. VIII, смѣсь, с. 8, 1858 г., т. XXXII, отд. III, с. 30, 35; Владим. губ. вѣд. 1864 г., N 17, 1865 г., N 42, 1854 г., N 27, 1839 г., с. 59, 63; Труды Владим. Губ. Статис. Комит. 1864 г., вып. II, с. 165 (отъ вѣд. слободы; отсюда взяты отчасти данныя); Голдшверъ, Боголюбская слоб. Мстера, изд. 1865 г., съ вѣдомъ слободы).

МСТИБОЖЬ, мѣст. (каз.), Гродненской г., Волковыскаго у., въ 15 в. отъ у. г-да, при р. Гѣзнянкѣ по дорогѣ въ Бѣльскъ. Ч. ж. 925 д. об. п., 130 дв., правосл. церковь, католич. костелъ, екресл. молитвен. домъ, ежегодно 3 ярмарки (25 апр., 24 іюня и 26 нояб.). Мстибожь, какъ полагають, уже су-

ществовалъ въ XVII в. Въ XVI в. онъ былъ королевскимъ имѣніемъ и имѣлъ значительное укрѣпленіе. Въ 1572 и 1576 г. здѣсь происходили сѣймы, изъ коихъ на послѣднемъ былъ выбранъ въ Польскіе короли Стефанъ Баторій. Въ 1654 г. мѣст., по случаю истребившаго его пожара, получило разные льготы и привилегіи.

(Город. посел. ч. II, с. 111; Вобровскій, Гроднен. г., ч. II, с. 1, 971).

МСТИНО, оз., Тверской г., Вышневолоцкаго у., входитъ въ составъ судоходной системы *Вышневолоцкой*, (см. это сл.). Озеро образуется расширеніемъ р. *Цны*, которая по выходѣ своемъ изъ озера носитъ названіе *Мсты*. Дл. озера 12 в., шир. отъ 1 до 2 в. и только въ серединѣ суживается до 100 саж., выдавшимся полуостровомъ. Глуб. отъ 1—6 арш. измѣняется отъ дѣйствія шлюзовъ. Берега при устьѣ Цны возвышенны, при истокѣ же Мсты обрывисты и круты, въ серединѣ хотя и возвышенны, но не обрывисты; восточ. берегъ ниже западнаго. На озерѣ есть нѣсколько острововъ. Озеро вскрывается отъ льда на 7—15 дней позже р. Мсты; по этому суда, предназначенныя для сплава съ первымъ вскрытіемъ Мсты, переводятся на истокъ Мсты, къ Солпенской пристани; караванъ этотъ называется *Солпенскимъ* (см. Вышневолоцкая система). Мстинскій бассейнъ имѣетъ важное значеніе для судоходства по Вышневолоцкой системѣ; онъ при полномъ подъемѣ, посредствомъ запора шлюзомъ истока Мсты, занимаетъ площадь до 20 кв. в. и содержитъ до 6¹/₂ миллионъ куб. саж. воды. Для управленія водами бассейна и отстраненія нѣкоторыхъ неудобствъ, нынѣ построенъ новый шлюзъ (въ уроч. Узяхъ), которымъ весь бассейнъ раздѣленъ на 2 части. Мстинскій бассейнъ наполняется водою изъ искусственныхъ резервуаровъ *Березовскаго*, *Рудневскаго* и *Яшицкаго* (см. эти слова). Воды озера при спускѣ шлюзовъ направляются въ р. Мсту и дѣлають горизонтъ ея судоходнымъ на всемъ протяженіи.

(Stuckenberg, Beschreib. all. Kanal., с. 374 и далѣе; Его же, Hydrograph., I, 349; Судоход. Дорожн., ч. II, Отд. I, 1835 г., с. ССXXXIII и далѣе, 77 далѣе; В. Ст. Твер. г., с. 63; Преображенскій, Твер. г., с. 22; Записка къ Тверской губ. на 1861 г., отд. 3, с. 97).

МСТИСЛАВЬ, уѣз. г-дъ Могилевской г. 1) Г-дъ, подъ 54°1' с. ш. и 49°24' в. д., въ 147 в. къ в. отъ Могилева, до почтового тракту и въ 95 в. по старой дорогѣ, при р. Вехрѣ. Въ актахъ же имя Мст. упоминается уже въ XII в. Тогда онъ входилъ въ составъ Смоленскаго княжества и въ 1150 г., по грамотѣ Смоленскаго кн. Ростислава Мстис-

лавина былъ обложенъ податлю, состоявшею изъ лавки. На этомъ основаніи мнѣніе, что Мстиславъ основ. въ 1180 г. и названъ въ честь Мстислава, сына Романа Ростиславича кн. Смоленскаго, не имѣетъ нѣроятія, а потому 1180 г. можно отнести къ первому укрѣпленію города стѣнами. Хотя Романъ Ростиславичъ и отдалъ Мст. въ удѣлъ сыну своему Мстиславу, однакоже, по вогуленіи послѣдняго на Смоленскій престолъ, Мстиславское княжество слилось съ Смоленскимъ, почему о немъ не упоминается до полов. XIV в. Въ 1358 г. городомъ овладѣлъ В. кн. Литовскій Ольгердъ и въ 1380 г. отдалъ сему своему Симеону-Лугвѣю, родоначальнику князей Мстиславскихъ, родъ конкъ прекратился въ XVII в.; попытка, кн. Смоленскихъ въ 1386 г. возвратить обратно Мстиславъ, осталась безъ всякаго успѣха. Въ Мстиславское княжество входили нмѣшій Мстиславскій у., часть Чериковскаго и большая часть Чаусскаго. По смерти Лугвѣя княжество перешло къ его сыну Юрію, а послѣ него сыну Юрія Ивану, оставшему послѣ себя двухъ дочерей; старшая изъ нихъ Іуліана Ивановна вышла за мужъ за кн. Михаила Жеславскаго, за конкъ утверждены грамотою короля въ 1499 г. и удѣлъ Мстиславскій, и титулъ князя Мстиславскаго. Отъ этого брака было 2 сына Василій и Феодоръ; первый умеръ еще при жизни отца, а второй въ 1526 г. выѣхалъ въ Россію, гдѣ внукъ его Феодоръ Ивановичъ игралъ важную историческую роль. Такимъ образомъ князь Михаилъ остался безъ наследниковъ, вслѣдствіе чего и усыновилъ въ 1527 г. польскаго королевича Жигмонта, къ послѣдствію короля Сигизмунда Августа, которому по смерти кн. Михаила и достался Мстиславскій удѣлъ. Въ 1528 г., М. поступилъ въ число королевскихъ волостей и управлялся старостами, въ 1569 году сдѣлавъ главнымъ городомъ Мстиславскаго воеводства, въ 1634 г. получила магдебургское право, въ 1772 г. присоединенъ къ Россіи и назначенъ провинціальнымъ городомъ Могилевской губерніи, въ 1777 г. назначенъ уѣзднымъ городомъ той же губерніи, въ 1796 г. вошелъ въ составъ Бѣлорусской губ., а по раздѣленіи ея на Могилевскую и Витебскую оставленъ за первую. Въ теченіи своего 700 лѣтняго существованія Мстиславъ не однократно подвергался всѣмъ ужасамъ войны; такъ въ 1386 г. его осаждали въ теченіи 11 дней кн. Смоленскіе, въ 1502, 1506, 1508, 1514 и въ теченіи XVII в. къ

нему наступали русскія войска; особенно бѣдственнымъ годомъ для города былъ 1654 г., когда кн. Трубецкой, овладѣвъ городомъ, избилъ и взялъ въ полонъ многихъ жителей. Русскіе владѣли городомъ только до 1661 г. и царь Алексѣй Михайловичъ включилъ въ царскій титулъ князя Мстиславскаго. Однако же въ 1661 г. городъ обратно отданъ Польшѣ и въ 1667 г. Поляки исправили его укрѣпленія. Въ Шведскую войну въ нач. XVIII в. Мстиславскій у. былъ также театромъ войны. При посѣщеніи Бѣлоруссін въ 1780 г. Имп. Екатериною II, принявшею титулъ кн. Мстиславскихъ въ Императорскій, въ городѣ было 858 мѣщанъ и купцовъ и 521 евреевъ, церквей православныхъ 6, униатская 1, православный монастырь, католич. монастыри бернардиновъ и кармелитовъ, еврейская молитвен. школа, домовъ 683 (118 еврейскихъ), иезуитская коллегія. Около 1803 г. въ г-дѣ было купцовъ 72, мѣщанъ 2,844 м. п., мастеровыхъ 209; домовъ 505 (2 камен.), прав. церквей 5, 2 католич. монастыря, иезуитская коллегія, народное училище. По свѣд. за 1864 г. ч. ж. 6,346 д. об. п. (3,039 м. п.), изъ нихъ дворянъ 350, купцовъ 178, мѣщанъ и цеховыхъ 5,410. Неправославныхъ: католиковъ 219 и евреевъ 4,169. Въ 1864 въ городѣ находилось православно. церквей 5, а съ монастырскими 9, монастырей 2 (*Николаевскій* 2-го класса и приписной къ нему *Тупичевскій - Духовъ*, находящійся за городомъ), католическій костелъ и каплица, синагога и еврейскія молитвен. школы. Домовъ 732 (11 камен.), лавокъ 114, трактиръ, постоялыхъ дворовъ 16, почтовая станція, аптека, духовное уѣздное училище, дворянское 5-ти-классное училище, приходское казен. еврейское 1-го разряда, частный женскій пансіонъ на правахъ 3-хъ классныхъ уѣздныхъ училищъ. Земля городу принадлежитъ 2,695 десят.; доходъ на 1862 г. исчисленъ въ 4,199 р. Жители занимаются хлѣбопашествомъ, ремеслами, заработками въ другихъ мѣстностяхъ, а евреи преимущественно мелкою торговлею. Паспортовъ на отлучки въ другія мѣстности въ 1862 г. выдано 240, изъ конкъ 126 христіанскихъ и 114 еврейскихъ; ремеслами въ 1864 г. занималось 1,389 человекъ (344 мастер.), изъ нихъ чернорабочихъ 772, кузнецовъ 71. Заводская промышленность въ 1861 г. ограничивалась однимъ свѣчносальнымъ заводомъ, выдѣлавшимъ на 1,235 р. Мстиславъ ведетъ значительную торговлю цементами съ Ригою, хлѣбомъ для провіантскихъ

магизиновъ и лошадьми, притокаемыми изъ Мажоросійскихъ губерній; кромѣ того торговля г-да удовлетворяетъ всѣмъ нуждамъ городскихъ обывателей. Въ 1862 г. изъ числа 37 купцовъ, объявившихъ капиталъ, торговали на мѣстѣ 19. Бавары собираются еженедѣльно по воскресеньямъ; ярмарокъ, хотя и не утверждено, однакоже торги бывають въ день св. Троицы, Успенія Вож. Матери, передъ Рожд. Христовымъ за вѣдью и сборная; ярмарки эти довольно значительны; на нихъ съѣзжаются купцы изъ мѣстъ, лежащихъ вер. за 200 отъ города.

(Топогр. вранчъ, на знатнѣш. вѣста путеш. Ея Импер. Велич. въ Белорусскія мѣстнѣст. 1780 г., стр. 92; Путеш. Ея Имп. Велич. въ полуденный край въ 1787 г. с. 18; Заблоскій, Землеп. Россіи, ч. VI, с. 104; Северный, Продолж. записокъ путеш. въ 1803 г., с. 132; Воен. статист. Могилев. г., сѣдл. описанія, с. 4; Божъ-Кормиловъ, Сѣдл. о Белоруссіи, с. 192; Кіевскій Славословъ, изд. 1836 г., с. 77; Город. посел., ч. III, с. 181 (съ указаніями на астар. источники); Эконом. описаніе город. посел. ч. I, тетр. XX, с. 14; Могилев. губ. вѣдом. 1847 г. N 8, 1848 г. N 47, 1849 г. N 1; Памят. кн. Могилев. губ. на 1861 г., отд. IV, с. 32).

II. *Мстиславскій у.*, лежитъ въ вост. части губерніи. Простр. его по свѣд. военно-топограф. съемки 45,84 кв. ж. или 2,218 кв. в. (по измѣренію Швейцера 48,26 кв. м. или 2,335 кв. в.). Площади уѣзда, покрытая вѣтвями возвышенностей выходящими отъ верховьевъ р. Днѣпра изъ Смоленской г., имѣетъ мѣстоположеніе волнистое; ее перерѣзываютъ въ разныхъ направленіяхъ глубокія долины, имѣющія крутыя скаты. Холмы состоятъ изъ сѣраго суглинка, смѣшаннаго въ глубинѣ съ обломками плотнаго бѣловатаго и сѣраго известняка съ окаменѣlostями, желтаго мергельнаго камня, трепеломъ, мелкія сѣрмя гранитными кругляками и разныхъ цвѣтовъ гліною. Почва уѣзда преимущественно суглинистая, и по плодородію принадлежитъ къ числу лучшихъ въ губерніи; песокъ встрѣчается по берегамъ р. Сожа. Вся площадь уѣзда лежитъ въ системѣ р. *Сожа*, который протекаетъ въ восточ. половинѣ у-да, въ главномъ направленіи отъ с.-в. къ ю.-з.; западная же часть орошается значительными притоками *Сожа Вехрою* и нѣкоторыми притоками р. *Прони* (тоже прит. Сожа), текущей внѣ уѣзда. Кромѣ Вехры въ Сожѣ впадаютъ *Вутенка*, *Большая и Малая Лыга*, *Ослянка*, *Березина* и другія; *Вехра* принимаетъ въ себя *Мертву*, *Городню*, *Десноикитку*, *Суточку*, *Лютню*, *Желѣзянку*, *Вельню*, *Хохлянку*. Всѣ рѣки уѣзда не судоходны и не сплавы. Болотистыя пространства по возвышенному мѣстоположенію площади встрѣчаются рѣдко и то на небольшихъ пространствахъ; озеръ немного, они весьма малы. Въ дѣльномъ отношеніи уѣздъ принадлежитъ къ

числу малорѣсныхъ; вода дѣсами до 43 тис. десят., т. е. до 19% общей площади; въ 1858 г. изъ 28,355 десят. вѣхъ казен. земля было подъ дѣсами 10,690 десят., т. е. до 85%; дѣсъ почти исключительно дровяной, порода преимущественно хвойная. По свѣд. за 1864 г. ч. ж. въ уѣздѣ (безъ города) 46,551 д. об. п. (22,974 м. п.); съ городомъ на 1 кв. м. по 1,160 д. об. п. Въ уѣздѣ дворянъ 1,071, мѣщанъ однодворцевъ 4,272, крестьянъ казен. 7,096, вышед. изъ крѣп. зависим. 30,426, евреевъ-земледѣльцевъ 526. Неправославныхъ: католиковъ 2,321, евреевъ 5,037. Главную массу населенія составляютъ Белоруссы. По свѣд. за 1864 г. въ уѣздѣ было правосл. церквей 40, монастырь *Мозилоскій-Преображенскій*, католич. каплицъ 7. Уѣздъ раздѣленъ на 8 стана; казен. крестьяне составляютъ 2 общества, вышед. изъ крѣп. зависим. 14 волостей, 171 общество (217 владѣльцевъ). Въ уѣздѣ 7 мѣстечекъ: *Захарино*, *Кадикъ*, *Вазимірова Олобода*, *Монастирщина*, *Татарскъ*, *Хославицы* и *Шамово*. Только Хославицы имѣютъ 3,351 д. об. п. и Монастирщина 1,248 д. об. п., остальные же поселки уѣзда не имѣютъ и 1,000 д. об. п. Жители почти исключительно занимаются хлѣбопашествомъ; подъ пашнями до 165 тис. десят., т. е. до 71% всей площади; сѣютъ преимущественно рожь, овесъ, ячмень и гречу; ячменя достаточно не только для мѣстнаго потребленія, но часть его сбывается на винокуренные заводы и въ другіе у-ды, нуждающіеся въ хлѣбѣ. Не сравнительно болѣе важную отрасль промышленности составляетъ разведеніе конопли; сбываемой въ Мстиславѣ. Остальныя отрасли сельскаго хозяйства: садоводство, огородничество, скотоводство и пчеловодство удовлетворяютъ только мѣстнымъ потребностямъ и стоятъ не на высокой степени развитія. Нѣкоторая часть жителей занимаются извозомъ товаровъ, содержаніемъ постоянныхъ дворовъ, уходятъ на работки въ приставамъ судоходныхъ рѣвъ Днѣпра и Сожа; въ 1858 г. изъ 3,187 ревизскихъ душъ м. п. казен. крестьянъ вышло по паспортамъ 264 человека, т. е. до 9%, изъ нихъ 283 болѣе чѣмъ на 2 мѣсца. Заводская дѣятельность не обширна и въ 1864 г. ограничивалась 58 заводами, изъ коихъ самотонен. 4, кожевен. 5, суконная 1, маслобойн. 5, винокурен. 13, пивоварен. 4, крушодерн. 6, кирпичныхъ, гончарныхъ и известковыхъ 15. Ярмарка въ уѣздѣ бывааетъ только въ м. *Хославицкѣ* 24 іюля; на нее въ 1868 г.

было въ привозѣ на 264 тис. р., въ продажѣ на 100 тис. р.

(См. Металлическая губернія).

Мта-дминда (т. е. святая гора): 1) иначе *Чикосъ*, по картѣ *Чикисъ-ма*, гора въ южномъ побочномъ гребнѣ Тарскаго Кавказа Тифлисской г., Тонетскаго ояра, въ Пшаво-Хевсурскомъ уч., подъ $42^{\circ}21'$ с. ш. и $62^{\circ}49'$ в. д., имѣетъ абс. выс. 10,092 ф. (Ходяко, Географ. полож. и высоты, с. 18).

2) *внешняя и отъясная гора*, таяется какъ бы валомъ во всю западную сторону г-да Тифлиса и имѣетъ абс. выс. 2,400 фут. Гора состоитъ изъ темныхъ слоевъ сланца. На перевалѣ горы находится монах. *св. Давида*.

(Кавказ. Востокъ. 1855 г., с. 549; Ходяко, географ. полож. и высоты, стр. 29; Сборн. газ. Кавказ., 1846 г., ч. II, стр. 308-309; Pargol, В. ж. Ararat, I, 37).

3) гора, Тифлисской г-ин, Горскаго ояра, въ вѣтви Терскаго Кавказа, простирающейся по прав. стор. р. Ксани *) подъ $42^{\circ}14'$ с. ш. Она имѣетъ 7,465 ф. абс. выс.

Мтинацидари, гора въ главн. Кавказа. хр. Терской обл., Осетинскаго ояра, имѣетъ абс. выс. 10,350 фут.

(Ходяко, Географ. полож. и высоты, с. 28).

Мтиулет-кари (т. е. "дверь или входъ Мтиулетинцевъ"), такъ называется переходъ отъ прав. бер. р. Арагвы Мтиулетскаго уч. къ лѣв. бер. р. Ксани Ксанскаго уч., Горскаго у., Тифлисской губ. Переходъ этотъ идетъ по Чаргальской долинѣ, окруженной горами и орошаемой ручьемъ, текущимъ въ Арагву. Мтиулет-кари, получилъ названіе отъ того, что некогда здѣсь находился защищавшій проходъ въ Мтиулетію замокъ, отъ котораго впрочемъ нѣтъ не осталось и слѣдовъ. *Мтиулетія*, т. е. горная страна, составляла часть Грузіи.

(Шаровъ, Voy., I, 124, II, 45).

Мугай, р., Пермской г., Верхотурскаго у., пр. пр. Тагила. Напр. верхней трети къ с.-в., далѣе къ с.-з., дл. теч. 70 вер. Прежде на М. строились барки. При впаденіи М. въ Тагиль находится село *Мугайское*, въ коемъ 201 д.

*) Въ статьѣ Кавказъ, Т. II, стр. 392, столбецъ 1-й, строка 10-я снизу, сказано ошибочно, что вѣтвь, въ которой находится Мта-дминда, простирается по лѣв. стор. р. Ксани. Должно читать по правой. Еще далѣе вѣтвь: «Мта-дминда ($42^{\circ}14'$ с. ш.) имѣетъ 7,465 ф., между Ксанью и Арагвою. Третья вѣтвь отдѣляется отъ того же гребня и простирается въ направленіи къ югу», должно читать: «Мта-дминда ($42^{\circ}14'$ с. ш.) имѣетъ 7,465 ф. Третья вѣтвь отдѣляется отъ того же гребня между Ксанью и Арагвою и простирается» и т. д.

Геогр. Словарь.

об. н. Это водто изъ первыхъ поселеній русскихъ на Уралѣ, водворившихся здѣсь въ 1813 г. (Stackenberg, Hydrograph., II, 488).

Муганну, вочевье Ваиновой г., Шунинскаго у., въ 150 в. отъ г. г-да, при р. Курь. Ч. ж. 1,854 д. обл. п. 285 дв.

Мугань, степь Ваиновской г., въ сѣв. части Ленкоранскаго у., ограничивается съ с.-з. прав. бер. Аракса, съ с.-и в. прав. бер. Курь, съ ю. Болгару-чаемъ и послѣдними отраслями Талышинскихъ горъ, далѣе на югъ уходитъ въ Персію. Простр. степи, по Швейцеру, въ предѣлахъ Кавказскаго намѣстн., 80,47 кв. м. или 3,893 кв. вер. Степь эта представляетъ однообразную равнину, лишенную проточной воды и потому имѣющую скудную растительность; почва ея песчано-глинистая, пропитанная червоземомъ; въ в. ч. степь приближается къ Салынамъ, подымаются холмики. Вода, довольно дурнаго качества, получается изъ колодезь; кромѣ того на степи, особенно въ в. части, раскинуто множество соленыхъ озеръ, изъ коихъ самое большое, неопредѣленное на простран. картѣ Кавказа по имени, но названное у г. Порохова (см. Кавказъ календарь 1864 года) *Мамутъ-голасси*, по мѣр. Швейцера, заключаетъ въ себѣ площадь въ 30 кв. вер. Климатъ на Муг. не совсѣмъ здоровый; лѣтніе жары, достигающіе въ июлѣ до 29° Р., умѣряются только вѣтрами, дующими постоянно съ моря, т. е. съ вост., но взаи́нъ того эти вѣтры порождаютъ здѣсь злобредныя лихорадки, которыя разбѣги особенно въ долинѣ р. Аракса отъ гниющихъ болотныхъ камышей; зимою же климатъ умѣренный. Вѣдная флора, выгорающая лѣтомъ отъ сильныхъ жаровъ, состоитъ изъ ограниченнаго числа растений; особенно развита *Artemisia arenaria*, придающая степи бурый цвѣтъ; кое гдѣ проглядываютъ *Haloxeton rarifolium*, *Atraphaxis spinosa*, *Carparis spinosa*, *Lagonichium stephanianum*, *Carlina vulgaris*; къ востоку попадаются *Statice tatarica*, *Alhagi camellorum*, *Alyssum campestre* L., *Androsace maxima*, *Erodium cicutarium*, *Erod. ciconium*, *Scabiosa*; изъ злаковъ особенно развитъ видъ овсянника *Avena orientalis*, но попадаются *Aegilops triuncialis*, *Bromus mollis* L., *Aira caespitosa* L., *Hordeum bulbosum*, *Secale fragilis* M. B., *Lolium strictum*. Населенія постоянного на степи нѣтъ; селенія встрѣчаются только по берегамъ рр. Курь и Аракса, да въ самой степи по границѣ съ Персіею устроены казачьи хорды и имѣтн, черезъ которыя

идеть единственная по степи дорога из Шуши в Ленкорань. Муг., какъ по древнимъ писателямъ, такъ и по изслѣдованіямъ новѣйшихъ ученыхъ, была когда-то многоводна; на ней было раскинуто нѣсколько богатыхъ городковъ, которые получали воду, какъ даянія, такъ и для полива полей, нѣтъ каналовъ, проведенныхъ въ равныхъ направленіяхъ и наполняемыхъ водами р. Аракса, имѣвшего тогда, какъ полагаютъ, течение не въ Куру, а непосредственно въ Каспійское м., хотя стараго русла до сихъ поръ положительно на степи не видно. Слѣды каналовъ сохранились и до настоящаго времени; особенно замѣчательна канава Хораджа (Хорнаджа), пересѣкавшая степь поперекъ отъ Аракса до Болгару-чая. Въ нач. XIII в. съ нашествіемъ Монголовъ, жители оставили равнины и перешли въ горы, почему каналы засорились, города и селенія разрушились. Въ настоящее время степь оживляется только зимою и осенью; когда послѣ осеннихъ дождей она покрывается хорошимъ подножнымъ кормомъ, то на нее приходятъ изъ Персіи для кочевья Шахсевени съ своими стадами. Мугагская степь славилась прежде разными животными гадами, которыхъ теперь очень мало; рѣдко попадаются змѣи, фаланги и скорпионы.

(Beinagge B., II, 391; Klaproth, Beschrg., p. 178; Büsching, X, 423; Тороновъ, Мугагская степь и прежде течение Аракса, предм. въ Кавказ. кален. на 1864 г., с. 249—252 (съ картою); Обзоръ влад. за Кавказ., ч. III, 41, 180, 242; Gamba, Voy., II, 261; Березинъ, Путеш. по Дагест., ч. III, 107; Гавемелотеръ, Топогр. оп. прикладн. арав., 21; Кавказ. Календ. 1851 г., отд. IV, 47; Koch Wander., III, 104; Erman, Arch., X, 340; Шонейк, обзоръ Ара. едл., с. 336).

Мугоджарь, хребтъ въ обл. Оренбургскихъ Киргизовъ, простирающійся въ меридіональномъ направленіи между $49^{\circ}12'$ и 48° с. ш. и считаеми за южн. оконечность Уральскаго хр. Муг. поднимается со степи въ видѣ двухъ параллельныхъ каменныхъ грядъ, отъ которыхъ на в. и в. в. отходятъ боковыя отроги, оканчивающіеся обрывистыми сопками. Западная изъ грядъ выше восточной. Обѣ раздѣлены между собою не продолною долиною, а рядомъ котловинъ, отдѣляемыхъ одна отъ другой горными узлами. Южн. оконечность Муг. составляетъ гора Кара-тау, а южную Янать-тау. Къ ю. отъ Янать-тау, конкъ круго оканчивается Мугоджарь, плоскій водораздѣлъ простирается еще въ направленіи хребта, орографически связывая его съ Усть-уртомъ, который, впрочемъ, въ геологическомъ отношеніи не находится въ связи съ Мугодж., такъ какъ въ послѣднемъ пласты приподняты и прорваны плутоническими породами, а Усть-уртъ представляетъ горизонтальное напластованіе. Продолженіемъ сѣв. оконечности Муг., нѣвѣстной подъ

именемъ Кара-тау и окрѣпаемой въ с. р. Орью, служить хребтъ Кара-адиръ-тау, имѣющій большое сходство съ Мугодж. по геологическому своему составу. Основы сѣвннхъ Муг. возвышается гора Айрюкъ, составляющая самій возвышенный пунктъ, Муг. хр., не превосходящій впрочемъ 960 ф. абс. выс. Гребень Муг. состоитъ изъ кристаллическихъ породъ. Гранитъ простирается вдоль восточнаго склона Муг.; вмѣстѣ съ нимъ появляются яшмы, діориты и роговообманковая порода, изъ коихъ состоитъ гора Айрюкъ. Въ кристаллическихъ сланцахъ въ Муг. также нѣтъ недостатка. Осадочныя породы иѣловой формации, а именно зеленіи песчаникъ, распространены вдоль зап. склона Муг. Обнаженія твердыхъ горныхъ породъ, и въ особенности на горныхъ скатахъ и въ долинахъ, прикрыты солонцеватою глиною, которая на скатахъ горы Айрюкъ поднимается до 400 ф. выс. На зап. склонахъ М. берутъ начало рр. Оръ и Эмба, а на восточномъ притоки Ирғиза — Талдыкъ, Каандя и Чить-Иргизъ.

(Rytchkoff, R., въ Büsch. Mag., VII, 119; Méyéendorf, voy. a Boukhara, p. 21; Lesmann, Kupf.-zahn. opt., 4, 62; Humboldt, Centr. An. I, 275; Hoffmann, въ Verh. d. miner. Ges. 1848—49, p. 25; Эверсманъ, ест. ист. Оренб. губ., с. 79; Sewertzoff, et Borszoff, въ Bull. de l'Ac., II, p. 198—207; Sewertzoff, въ Bull., IV, 483—487; томъ I, ж. 1862 г., д. 81; Докл. дѣл. Тобольск. г., 1861—62, с. 11).

Мугрѣвы (Спасское и Никольское), села, Владимірской г., Вязниковскаго у., въ 30 в. отъ у. г-да; оба были родовыми имѣніями кня. Пожарскихъ и до 1557 г. состояли въ общемъ владѣніи Бориса и Михаила Федоровичей Пожарскихъ.

1) *Спасское (Дмитріевское)*, ч. ж. 346 д. об. п., 53 дв., церковь во имя Дмитрія Солунскаго, осн. кня. Михаиломъ Пожарскимъ въ XVI в., въ честь рожденія сына Дмитрія.

2) *Никольское*, 79 д. об. п., 19 дв., церковь. Изъ обонхъ селъ выходятъ колѣбѣлки, также здѣсь живутъ множество пасадовъ, закупающихъ скотъ, хлѣбъ, рыбу.

(Влад. г. вѣд. 1853 г., N 7; Шелеховъ, Преселоч. дорога с. 39).

Муджи, еврейское и татарское селеніе Бакинскій г., Шемахинскаго у., Кошунскаго уч., въ 33 в. отъ у. г-да, при р. Ак-су. Ч. ж. 1,225 (295 татаръ), 151 дв., еврейск. синагога, 2 молитвен. школы, мечеть.

Муджугское ущелье, въ главн. Кавказ. хр., Тифлисскаго г., Горскаго окр., на тѣхъ сторонѣ р. Ксани, есть ничто иное, какъ сужанное продолженіе сѣвер. части *Цхрэд-змискаго ущелья*, замкнутой крутыми стрѣнными высшихъ горъ, образующихъ узкую желобину. По желобинѣ течетъ на ю. рч. *Муджухури*, вытекающая близъ горы *Бур-*

куто, подъ вершиною которой находится небольшая каменная древняя церковь Ковлацминада, окруженная купою деревъ, почитаемыхъ священными. Глубокіе сѣнга завадываютъ впадину ущелья, прекращая между деревьями всякое сообщеніе. Въ ущелии 6 селеній съ 23 домами; жители сѣютъ ячмень, овесъ, табакъ, коноплю.

(Обозр. влад. за Кавказ, ч. II, с. 144).

Мудьюга, р., Архангельс. г., Онежск. у., пр. пр. Онеги. Беретъ нач. въ оз. Мудьюгъ; напр. къ ю., дл. теч. 70 в., впадаетъ въ рукавъ Онеги. Сплавна на 40 вер. Прит. справа: *Лиссера* и *Пекелница* (также сплавные).

(Stuckenberg, Hydr., II, 183).

Мудьюжскій (*Мудьюжскій*) островъ, передъ устьемъ Сѣвер. Двины, при входѣ съ моря въ Березовское устье, Архангельской г. и у., въ 45 вер. отъ Архангельска; отдѣляется отъ материка такъ называемымъ Сухимъ моремъ. На немъ устроенъ маякъ; тутъ же живутъ лодчана во время всей навигаціи, для прохода судовъ съ моря къ Архангельску и обратно. Островъ илоскій, имѣетъ почву песчаную; по запад. берегу тянется въ родѣ вала возвышеніе въ $1\frac{1}{2}$ —2 саж., за которымъ идутъ пологія горы въ 5—6 саж. выс., покрытая сосновымъ лѣсомъ. Вост. и юж. берега низменны. Въ послѣднюю войну ос-въ былъ посѣщенъ англичанами въ июль 1864 г.

(Архангельск. Сборникъ, ч. I, кн. 1, с. 218; Рейнеке, Гидр. опис. Сѣвера, бер. Россіи, ч. I, с. 123, 129, 206, 207; Морск. Сборн., 1854 г., июль, с. 197; Лутке, 4-крат. путеш. въ Сѣв. ок., I, 186; Архангельск. губ. вѣд. 1877 г., N 86, с. 322, 1856 г. N 26, с. 200).

Муезеро, озеро, Архангельской г., Кемскаго у., къ з.-ю.-з. отъ Кемп, имѣетъ простр. 0,37 кв. м. или 35,6 кв. в. На берегу его расположено 4 деревни: *Афонинская* въ 67 в. отъ у. г-да (187 д. об. ц. 28 дв.), *Ушковская* (въ 70 вер. отъ Кемп, 176 д. об. ц., 24 др.), *Вандерская* (въ 95 в. отъ Кемп, 46 д. об. ц., 6 др.) и *Докора* (во 109 д. отъ Кемп, 14 д. об. ц., 1 др.).

(Кемпск. Озера и Ламаны, въ Вѣст. И. Р. Географ. Об., ч. XXVI, отд. II Солов. насел. мѣст. Архан. г., с. 16).

Муездальское общество Вольныхъ Святигоръ, Кургинской г., расположено на востокѣ р. Мукухры и состоитъ изъ 3 селеній (Чабяны, Подданы, Жибеть), въ коихъ до 27 дворовъ и 3 церкви. Между жителями существуетъ крѣпныя. Въ главной церкви общества сохранилась надпись на колоколѣ, относящаясь къ временамъ царя Александра.

(Бартоломей, Путѣд. въ Волы. Олонец., с. 39; то же въ Зап. Кавказ. Отд. И. Р. Географ. Об. вѣд. III, с. 225; В. Ст. Мукухр. г., с. 239; Вадрадзе, Свѣдѣніе о Зап. Кавказ. Отд., кн. VI, 104).

Муилету, гора Гомской г., Війскаго

окр., въ ю.-в. части Алтая, въ Сайдогемскомъ хр., между вершинами Башкауса и Чзи (Бургузуна); имѣетъ высоты, по приблизительн. измѣр. сибирскихъ топографовъ, до 11,300 р. ф. и покрыта вѣчнымъ снѣгомъ.

(Tchihatcheff, voy., p. 82; В. от. Томс. г., с. 9).

Муйнав-тащъ (по татарски Шейкамень) — обнаженная гора въ живописной извилинѣ р. Бѣлой, Оренбургской г., Верхнеуральскаго у., въ южн. Уральскомъ хр., поднимается чрезвычайно высоко надъ уровнемъ Бѣлой и состоитъ изъ известняка нижняго девонскаго яруса, мѣстами представляющаго видъ столбовъ, башенъ и развалинъ. Гора въ ущельяхъ покрыта лѣсомъ. Въ горѣ есть сообщающіяся между собою весьма обширныя пещеры, отчасти хорошо освѣщенныя отверстиями выходящими къ рѣкѣ Бѣлой. Въ пещерахъ, во время посѣщенія ихъ Делехиницъ, замѣтны были слѣды челоѣческой жизни.

(Мерляцкий, Геогр. опис. южн. Урала, хр., 183).

Мукусалма, острова, *Большой* и *Малый*, изъ группы Соловецкихъ, въ Онежскомъ заливѣ Бѣлаго м. Архангельской г.; они лежатъ близъ восточнаго берега южной части Болды, Соловецкаго остр., имѣютъ песчано-каменистое побережье и покрыты лѣсомъ: 1) *Большой* имѣетъ дл. отъ в. къ з. 7 вер., шир. до $3\frac{1}{2}$ вер. По Швейцеру пространство его 1,38 кв. м. или 66 кв. вер.; на восточномъ берегу лежатъ двѣ горы *Фаворы*, поднимающіяся до 175 ф. выс. На зап. сторонѣ о-ва находится строеніе слоноваго монастырскаго двора; проливъ, отдѣляющій этотъ островъ отъ Соловецкаго, называется *Жемчужнымъ* проливомъ. 2) *Малый* занимаетъ площадь, по Швейцеру, 0,57 кв. м. или 27 кв. в. На обоихъ пасется монастырскій скотъ.

(Рейнеке, Гидрогр. опис. Сѣв. бер. Рос., ч. I, с. 264, 272, 282, 283; Максимовъ, годъ на о-вахъ, I, 235; Досевъ, оп. Соловецк. мон., с. 9).

Мукусуновскій камень, гора Якутской обл. на побережьи Сѣвернаго ос-ва въ 15 вер. отъ устья рч. Мукусуновыя, впадающей въ Селаяхскую губу Янского залива. М. кам. возвышается на 2,800 ф. надъ ур. м.

(Сиб. в. 1823, II, оп. бер. Ледов. м., с. 16).

Мукузани, селеніе, Тифлисскаго г., Сигнахскаго у., къ с.-с.-з. отъ у. г-да, на почт. дорогѣ изъ Сигнаха въ Тетакъ. Виноградные сады въ селеніи доставляютъ одно изъ лучшихъ винъ въ уѣздѣ.

(Обозр. Россіи, влад. за Кавказ, ч. I, с. 338).

Мукучинскій родъ Якутовъ Якутской обл., Видрайскаго окр., Средневилюйской вно-

родной управы, при оз. Чимадофъ, Берфъ, Окучфъ, Чигнянфъ, Жикандя, Чемягафъ, Аластфъ, Жарханфъ, Тетурюкфъ и Кыргыдафъ. Въ 1859 г. 340 д. об. п.; родовое управление при оз. Чимадафъ.

Мулдакевскій золотой промыселъ, Уфимской г., Златоустовскаго у., въ округѣ Мясскихъ золотыхъ промысловъ, по р. Мясю; здѣсь въ 1863 г. было наибольшее развитіе работъ по добычѣ золота.

(Сборн. стат. свѣд. по горной части на 1863 г., с. 11).

Муллахское (*Муллахи*), общество Вольныхъ Сванетовъ, Кутаисскаго ген.-губерн., расположено на прав. стор. р. Мульхре и вдоль ея притока. Оно состоитъ изъ 7 селеній (Тубра, Заардлашъ, Чолашъ, Жамышъ, Лахыри, Мушкиель и Арцхель), въ нихъ до 100 дымовъ и 4 церкви. Въ обществѣ есть нѣсколько азнаурскихъ (дворянскихъ) семействъ. По мнѣнію нѣкоторыхъ, Муллахцы потомки переселившихся сюда Запорожцевъ, и въ старыхъ картахъ Кавказскаго края означено Муллахцы или Запорожцы. Въ сел. *Мушкиель* есть единственная вновь построенная церковь, имѣвшая въ 1853 г. рукоположеннаго христіанскаго священника.

(Варюбовой, Походъ въ Воинъ. Сванетинъ, с. 51—52, тоже въ Зап. Кавказ. Озд. И. Р. Географ. Общ., кн. III, с. 200—204; В. Ст. Кутаис. № 6. 280; Варадзаръ, Сванетинъ въ Зап. Кавк. Озд., кн. VI, ст. 100).

Муловка (*Рождественское*), село (вл.), Самарской г., Старопольскаго у., въ 100 в. отъ у. у-да, при р. Сосновкѣ. Ч. ж. 1,803 душъ об. п., 217 двор., суковная фабрика (вл. Трубецкой); на ней въ 1860 г. выдѣлено армейскихъ и верблюжикихъ суконъ 88,740 арш. на 32,754 р. при 925 рабочихъ, а въ 1861 г. 85,738 арш. на 41,065 р., при 925 рабочихъ. Въ лѣсной дачѣ сада находится заводъ (Медерина) для выдѣлки древеснаго порошка и угля; въ 1861 г. выдѣлано 1,500 пуд. порошка и 1,600 четверт. березовыхъ углей на 1,390 р.

Муловскаго мысъ, на вос. побережьи ос. Сахалина около самаго узкаго мѣста его юж. части, подъ 47°58' с. ш. и 160°24' в. д. Мысъ крутъ и высокъ. Онъ названъ Крузенштерномъ въ честь кап. Муловскаго, убитаго въ 1789 г. въ морскомъ сраженіи съ шведами.

(Крузенштерна, В., II, 91).

Мульгровъ мысъ на побережьи сѣвернаго ок., въ Русской Америкѣ, къ с. отъ м. Крузенштерна, подъ 67°45' с. ш. Прибрежье около мыса низменно, но въ нѣкоторомъ отъ него разстояніи возвышаются холмы средней

высоты, также носяще названіе Мульгровыхъ.

(Cook Voy. II, 227; Beechey, I, 358).

Мунгай, р., Томской г., Кузнецкаго окр., пр. пр. р. Аламбай*), впадающей въ Чумышъ пр. Оби. Береть начало на ю.-з. склонѣ Салаирскихъ горъ. Напр. къ ю.-ю.-в., дл. теч. 40 вер. М. замѣчательнъ своею золотоносностію; до 1858 съ 5 Мунг. розсыпей получено золота 8 п. 6 ф. и розсыпцы были еще не истощены. Прит. сѣва Березовка, справа Мал. Мунгай.

(г. ж. 1841, III, 12, 1861, кн. 5, 334).

Мунгу-Сардыбъ или *Мунку-Сардыкъ* горная масса въ Саянскомъ хр. Иркутской г. на границѣ Китайской Имп. къ с. отъ ос. Косокола. Она возвышается до 11,450 ф. и представляетъ самую высокую группу въ Саянскомъ хр. М.-С. состоитъ, въ главной своей массѣ, изъ мелкозернистаго гранита, а еще болѣе изъ гнейса, кристаллическихъ сланцевъ (сланцаго и хлоритоваго) и отчасти изъ кристаллич. известняка. На вост. склонѣ М.-С., въ соседствѣ ледниковъ, распространены базальтовые лавы. М.-С. увѣнчанъ чрезвычайно узкими гребнями, простирающимися отъ в. къ з. и расщепляющимися на остроконечные пики. На сѣв. сторонѣ гребня разстилается широкая снѣжная полая, занимающая 12 кв. в.; отъ этой поляны, внизъ по долинамъ спускаются болѣе или менѣе обширные ледники. На южн. болѣе сухую и менѣе снѣжную сторону гребня также спускаются ледники, имѣющие въ верхнихъ частяхъ своихъ до 2 в. шир. Предѣлъ вѣчнаго снѣга составляетъ высота 10,500 ф. Ниже этого предѣла простирается пересѣченная ледниками альпійская зона до предѣла лѣсной растительности, т. е. 7,300 ф. Первое альпійское растение альпійской зоны, встрѣчаемое уже на высотѣ 10,514 ф. есть *Draba ochroleuca* Vge, далѣе до 10,000 ф. встрѣчаются только *Paraver alpinum*, *Chrysosplenium alternifolium*, *Saxifraga cernua* и *Cerastium lithospermifolium* Fisch. Между 10 т. и 9,580 ф., являются *Potentilla elegans*, *P. nivea*, и *P. Altaica* Vge., *Sedum quadrifidum* Pall., *Senecio frigidus* *Saxifraga flagellaris*, *Arenaria formosa*. Между 9,550 и 9,200 ф., постепенно появляются *Pedicularis flammea* Wulf., *P.*

*) Аламбай, ничѣмъ неважнѣтельный, проушенъ въ словарь. Онъ беретъ начало также на с.-з. склонѣ Салаирскаго края и течеть къ р.-у. Дл. теч. 90 вер.

versicolor Wahl. и *P. amoena* Ad., *Oxygraphis glacialis* Bge, *Viola biflora*, *Allium lineare*, *Dryas octopetala*, *Isopyrum grandiflorum* и *Gentiana punctata*. На выс. 9,200 до 9,000 ф. появляются и первые альпийские кустарники из рода *Salix*, со множеством новых альпийских трав, на выс. 8,795 ф. другие кустарники, а именно *Betula nana*, *Rhododendron parviflorum*. На 7,300 фут., в зонѣ лѣсной растительности, прежде всего появляются лиственница (*Larix*) и сибирскій кедръ (*Pinus sembra*), даѣе лѣсная растительность состоитъ изъ пихты или березы, осины и тополя (*Populus balsamifera*).

(Горн. ж. 1836, III, 506—511, 1855, II, 1-78, 1860, I, с. 188; Гаймстеръ, ст. об. Обл., I, 117; Зап. Сиб. обл. I, I, Meglitzky, вь Verh. d. min. Ges., 1855—56, p. 125; Radde, вь отч. И. Р. Т. О. за 1859; Radde, вь В. и Н. В., XXIII, 9—15, 72—83, 91—117 (лучшія свѣдѣнія о Мунгу-Сардыкѣ); Шарпъ, Тр. Сиб. эксл., С.-Пет. 1864, с. 81 и др.; Штубендорфа, рукоп. зам.).

Мунна-мэгги (значитъ яичная гора):

1) гора въ Лифл. губ., Валкскомъ у., подъ 57°43' с. ш. и 44°43' в. д.; принадлежитъ къ Гааггофскому плоскогорію; возвышается 1,063 ф. близъ Кокен-гузена, и представляетъ самый возвышенный пунктъ Лифляндіи. М.-м. состоитъ изъ пластовъ девонской формации, покрытыхъ наносами. Гора покрыта лѣсомъ.

(Näg u. Helm, В., XXI, 32; Bul. de Moscou, XXIII, с. 673; Веймаръ, матер. для ст. (1864 г.), стр. 104; Humboldt, вь St.-Pet. Zeit., N 249, p. 1101).

2) гора Лифляндской губ., въ южной части Дерптскаго у., близъ границы съ Верроскимъ, къ ю.-з. отъ оз. Вирцъ-ерве, на восточной сторонѣ оз. Волдусть или Пюха-ерве, изъ котораго вытекаетъ верхній Эмбахъ; принадлежитъ къ плоскогорію Оденпе, возвышается на 1,062 фут. Она покрыта лѣсомъ исключая южн. своей стороны.

(Rathlof's Skizze, с. 75 и 133; Веймаръ, матер. для ст. Ливл. стр. 108).

Мунозеро, озеро Олоонецкой г., Петрозаводскаго у., въ 57 в. отъ у. г-да, въ Шуйской волости, по измѣр. Швейцера занимаетъ пространство въ 0,52 кв. м. или 25,8 кв. в. Длина его до 12 в., шир. до 3 в., въ окруж. до 35 в. На юж. концѣ озера, въ 2 в. отъ дер. *Пуйгубье* (ч. ж. 157 д. об. п.), находится пещерообразная выработка (1 саж. дл. и шир.), стѣны, потолокъ и почва которой состоятъ изъ глыбъ плотнаго діорита, связанныхъ между собою известковымъ шпатомъ.

(Вильсонъ, осл. и ливл., вь Вѣстн. И. Р. Г. Обл., ч. XXVII, отд. II; Пушкаревъ, Олонец. г., с. 17; Г. ж. 1838 г., ч. I, с. 235).

Мура, р., Енисейской г. в окр., лѣвнй пр. Верх. Тулгузск (Ангары). Напр. къ с.-з., дл. теч. 160 вер. На берегахъ ея 6 деревень въ концѣ 980 жит. Находясь отъ послѣдней, нахо-

дящейся въ 30 верстахъ отъ устья, долина М. стѣснена крутыми скалами, состоящими изъ песчаниковъ и діоритовъ.

(Шарпъ, Тр. Сиб. эксл., 66).

Муравица, мѣстечко (владѣльческое), Волинской г., Дубненскаго у., въ 17 в. отъ у. г-да, по почтовому тракту, назв. *Дубна* въ Лудь, при р. Исвѣ. Ч. ж. 668 д. об. пол., 29 двор., еврейс. молитвен. школа, этаннй домъ, 6 ярмарокъ въ году. М. въ исторіи упоминается въ 1150 г. Въ XVI в. М. принадлежало Ходкевичамъ: Имѣть принадлежію 1790 г.

(Balinskiego, Staroz. Polak., II, 838; Гор. посел., ч. I, с. 409).

Муравлянка, село (каз.), Рязанской г., Скопинскаго у., въ 33 в. отъ у. г-да. Ч. ж. 2,523 душъ обоего пола, 270 дворовъ. Около него есть мѣсторожденіе каменнаго угля, пласты котораго тянутся отъ сел. Павелвца. Около мельницы, на 4 в. отъ сел., шурфомъ пройденъ на глуб. 2 саж. наносный желтый песокъ съ обломками горнаго известняка и достигнуть пласть свѣтло-сѣрой лѣсной глины.

(Гор. жур. 1848 г., I, с. 290).

Муравляное, селцо, Воронежской г., ом. *Васильевское*.

Муравскій шляхъ — дорога, по которой ходили орды Крымцевъ изъ Перекопа для раззоренія Московскаго государства. Дорога эта еще и до сихъ поръ известна въ нѣкоторыхъ мѣстахъ подъ именемъ *Муртаси*. Она проходила черезъ мыгншіи губерніи Таврическую, Екатеринославскую (Павлоградскій у.), Харьковскую (Изясльскій, Зіевскій, Владскій, Богодуховскій, Харьковский), Курскую (Грайворонскій, Бѣлгородскій, Корочанскій, Старо-Оскольскій, Тимокій), Орловскую (Дивенскій у.) и Тульскую (Ефремовскій, Чернскій, Крапивненскій, Тульскій). Въ *Ливлахъ* Муравскій шляхъ соединялся съ известными дорогами Калміусскою и Изюмскою, по которымъ также пробирались орды Нагайцевъ и Крымцевъ. Эти дороги описаны въ Кн. Больш. Чертежа; урочища, по которымъ направлялась Муравская дорога, сохраняли свои названія по большей части и до нынѣ.

Муравьева, бухта въ Красноводской зал. на вост. бер. Каспійскаго м., образована уступами прибрежныхъ горъ *Балкум* и *Уфрика*. Она необширна, но глубока; весьма покойна и имѣетъ повсюду хорошія якорниа стоянки.

(Зап. Гидр. Дея., 1860 г., ч. VIII, с. 248).

Муравьева, деревня (влад.), Тверской г., Ржевскаго у., въ 8 в. отъ у. г-да, при р. Ракитнѣ. Ч. ж. 401 д. об. п., 46 дв. Какъ

въ этой деревнѣ, такъ и въ д. *Хорошевой* (въ 3 в. отъ у. г-да, ч. ж. 158 д. об. п., 21 дв.) выдѣляется жителями до 50 тыс. топоровъ, продаваемыхъ преимущественно въ С.-Петербургѣ на сумму 25 тыс. руб.

(Ж. М. В. д. 1847 г., XVII, с. 71).

Муравьева мысь, въ Татарскомъ проливѣ на Татарскомъ берегу, въ шир. около 52° 19' 1/2; этогъ мысикъ, обрубистый мысь, покрытъ лѣсомъ и служитъ знакомъ для указанія фарватера.

Муравьево, оз. Тобольской г. Ишимскаго округа, въ ю.-в. его части, къ ю. отъ оз. Станичнаго. Простр. его 40 кв. в.; оно раздѣлено поховыми зыбками и камышами на три части; изъ конкхъ сѣверная называется оз. Нежитинила, средняя собственно Муравьевымъ, а юж. оз. Остронетовымъ.

(В. Ст. Подольск. губ., ст. 32).

Муравьевъ-Амурскій, полуостровъ, Приморской обл., въ зал. Петръ Великій (см. это сл.). Отдѣляетъ заливы Амурскій и Усудскій, простирается въ напр. къ ю.-з. на 45 вер., при шир. до 18 вер. Тупая, усѣченная оконечность полуос-ва изрѣзана бухтами, изъ конкхъ самая значительная, есть портъ Владивостокъ. Промысл. Востока: Востокъ отдѣляетъ оконечность полуос-ва отъ ос-ва Русскаго, за котор. еще долѣе къ ю.-з. лежатъ ос. Ринда.

Мурагвалъ (въ спис. насел. мѣстъ *Мражалъ*), селеніе (влад.), Кутаисской г., Ахалциховаго у., Ахалкалакскаго уч., подѣ 41° 16' с. ш. и 60° 48' в. д., въ 79 вер. отъ Ахалциха, близъ Турецкой границы, при рудникахъ. Ч. ж. 36 д. об. н., 4 дв. Близъ селенія, на прав. бер. р. Курм, находится горячіе минеральные источники.

(Зап. Кавказ: Отд. В. Р. Геогр. Общ., 1864 г., кн. VI, с. 188).

Муравня, село, (влад.), Рязанской г., Данковскаго у., въ 85 вер. отъ у. г-да на обоихъ берегахъ р. Рановы. Жит. 1,885 д. об. п., 145 дв., а съ смежной дер. Гремачкой 1,557 д. об. п., 191 дв., лавка и базары. Близъ села, въ окрѣгѣ Оубшникъ, есть мѣсторожденіе каменнаго угля, а въ 5 верстахъ отъ села на правой сторонѣ рѣки Рановы, въ окрѣгѣ Зеркала, обнаженія известняковъ верхняго этажа девонской формации, богатыхъ характеристическими ихъ окаменѣlostями: *Rhynchonella Panderi*, *Spirigera pectinata*, *Productus fallax*, *Pr. Panderi*, *Retzia tulensis* и пр.

(Ваш. кн. для горн. дол., годъ II, 339, Сибирск. руд. мѣст.).

Муранка, деревня (удѣльн.), Сибирской г., Сивилевскаго у., въ 75 в. отъ у. г-да,

при р. Муранкѣ. Ч. ж. 1,577 д. об. п., 232 двора.

Мурасть (*Богородицкое*), село (влад.), Казанс. г., Спасскаго у., въ 56 в. отъ у. г-да, при рч. Мурасинкѣ. Ч. ж. 854 д. об. п., 118 дворовъ, ярмарка въ день Святой Троицы, на которую привозятъ красный товаръ, посуду, рыбу, соль, хлѣбъ, табакъ и разныя крестьянскія произведенія на сумму отъ 5 т. до 6,500 р., продаютъ на 1,500—4,000 р.; базары бывають еженедѣльно по ередамъ; оборотъ ихъ простирается по привозу на 2,500 р., по продажѣ на 700 р.

(Пам. кн. Казан. губ., на 1883 г., отд. III, с. 13, 33).

Мурафа, р., Подольской губ., лѣв. пр. Днѣстра. Беретъ начало въ болотахъ на гран. Литинск. и Могилевс. у. Напр. къ ю.-ю.-з., дл. теч. 145 в. Мур., въ большей части своей длинн, течетъ въ глубокой утесистой и каменистой долинѣ. Берега ея высоки: въ первой половинѣ теч. командуетъ правый, во второй лѣв. Рѣка М. извѣстна съ 1432 г.; въ этомъ году на берегахъ ея у Колестыржика Литовцы были разбиты Поляками.

(В. Ст. Под. губ., с. 48).

Мурафа, *Старая* и *Новая*, мѣстечки (*Старая* ваз., *Новая* влад.) Подольской губ., Ямпольскаго у., въ 60 вер. отъ у. г-да, по обоимъ берегамъ р. Мурафы, (на прав. бер. Новая, на лѣв. Старая). Въ XVII в. Мурафа была раззорена казаками, а въ XVIII гайдамаками и конфедератами. Въ 1766 и 1781 г. Мурафа получила грамоты на учрежденіе ярмарокъ. Въ *Старой Мурафѣ* нынѣ ч. жит. 2,453 д. об. п., 312 дв., правосл. церковь, католич. костелъ, еврейск. молитв. школа, синагога. Въ *Новой* 385 д. об. п., 73 двора, правосл. церковь, синагога и еврейск. молитв. школа.

(Герол. поссл., ч. IV, ст. 129; Ballinsky, *Staros. Polak. II*, 1, 374; Ж. М. В. д. 1845 г., т. IX, с. 317).

Мурафа, слобода (казен.), Харьковской г-ни, Богодуховскаго у-да, въ 24 в. отъ Богодухова, при рр. Мерчикѣ и Мурафѣ. Извѣстна со второй половины XVII в. Въ 1676 г. первоначальное ея населеніе увеличилось 260 переселенцами изъ-за Днѣпра; отсюда же приходили сюда поселенцы и въ послѣдствіи. Въ Мурафѣ была земляная крѣпость, существовавшая до исхода прошлаго вѣка и охранявшая ее нѣкогда отъ татарскихъ набѣговъ; такихъ набѣговъ извѣстно два, въ 1660 и 1679 г.; кромѣ того въ 1709 г. Мурафа пострадала отъ нашествія шведовъ. Въ слободѣ издавна существовали 3 церкви, изъ которыхъ

ини одна закрыта. По свид. 1859 г., ч. ж. 2,362 д. об. п., малороссиянъ дворовъ 418, армарки 4.

Мурашвино Волышое, село (звзд.), Нижегородской г., Клязьминскаго у., въ 17 в. отъ у. г-да, на торговыхъ дорогахъ въ Нижегородъ и Симбирскъ, и изъ Арзамаса въ Лысково, на обѣихъ берегахъ р. Оувдовика. Село уже существовало въ XVII в., что доказываютъ остатки вала, построеннаго бояриномъ Верис. Ин. Морозовичъ; на валу находились башни съ бѣжницами, разоренныя въ 1671 г. во время Разинскаго бунта, при взятіи Мурашвина царскими войсками. Валъ срытъ въ XVIII в. владѣльцемъ села Ючубеевъ, перестроившимъ село по плану. Въ воспоминаемые осады Мурашвина, по остаткамъ вала, совершаются крестные ходы въ день Пасхи и въ день Преполовенія. Нынѣ село это есть одно изъ богатѣйшихъ и населеннѣйшихъ въ губерніи. Ч. ж. 3907 д. об. при 700 двор.; дома построены по городской архитектурѣ, преимущественно въ 2 этажа, крыты десомъ, есть и нѣсколько каменныхъ. Церквей 8, изъ нихъ Покровская единоиерцеская. Изъ церквей замѣчательны: по богатству и великолѣпію дер. во имя Р. Богородицы, въ которой сохраняется икона Воскресенія Христова, съ надписью временъ Иоанна IV, по древности — Ильинская, основанная въ 1733 г. Кроме того, при церквяхъ Преображенской и Троицкой, существовали муж. монастыри, упраздненные въ 1764 г. Преображенскій — мужской; Троицкій женскій; объ основаніи ихъ ничего не извѣстно. Жители села хлѣбопашествомъ не занимаются, а главная дѣятельность ихъ состоитъ въ выдѣлкѣ мерлушекъ, овчинъ, кожъ и козевенныхъ издѣлій, а также въ торговлѣ. По офиц. свидѣн. за 1861 годъ въ селѣ находилось козевенныхъ, овчинныхъ и мерлушечьихъ заводовъ 10, на которыхъ выдѣлано на 104,790 р.; но пѣнность выдѣлки должна превышать эту сумму, потому что многіе имѣютъ заведенія на дому. Особеннаго вниманія заслуживаетъ заводъ Медвѣдева, на которомъ выдѣлано на 80,000 р. с. Въ 1862 г. на Нижегородскую армарку привезено мурашвинскихъ невидѣанныхъ мерлушчатыхъ шкурокъ 25 т. штукъ на 112,500 р. и гудроновъ 8,000 штукъ на 72,000 р. с. Изъ кожъ выдѣлываютъ рукавицы. Прежде здѣсь была значительная выдѣлка мѣдныхъ надѣй; тамъ въ 1852 г. здѣсь было 8 заведеній, выдѣлывавшихъ приборовъ къ конской сбруѣ до 3 пудовъ, крестьянскихъ колець до

1,170,000 шт., ланперсковъ до 150,000, пуговиць 50 пуд. Нынѣ же по свидѣн. за 1861 г. было одно мѣдно-литейное заведеніе, выдѣлывавшее на 1,400 руб. До 24 домовъ занималось торговлею овчинками, мерлушками, кожей; также хлѣбомъ, красными и разными башлейными товарами. По помещальнинамъ базары; на нихъ собирается народу до 5,000.

(Донесеніи, Днев. Зап. и др. о. 90; его же, въ Подл. собр. Уч. пуг. III, 95; Заблоскій, Землеп. Рос., ч. IV, с. 141; Матер. для стат. 1839 г. отд. I, с. 104; Зап. Археолог. Общ. 1, с. 340; кн. IV, переч. засѣданія, с. 30; В. Ст. Нижегород. г., с. 107; Истор. Рос. Іерар., ч. V, в. 181; Штугенбергъ, Труды, Владим. герца, губ., с. 19; Ж. М. В. Д. 1846 г. т. XIII, с. 212, 1853 г. т. II, свѣд., с. 34, 1858 г. т. XXVII, с. 46; Огородниковъ, Стат. земледѣл. въ Нижегород. губ. 1854 г., рукописн.)

Мургузь, гора, въ Мургузской вѣтви Гокчянскаго хр., въ Маломъ Наввазѣ, Тифлисской г., Елизаветпольскаго у., подъ 40°43' с. ш. и 62°55' в. д., имѣетъ абс. выс. 9,852 ф.

(Ходько, географ. пол. и вывѣсн. в. 3, Сорократный, Сербск. хозяйс. въ Елизаветп. у., с. 6; Abich, Vergleich. Grundzüge, 16).

Мурзавеева, дер., Оренбургской губ., Стерлитамакскаго у., въ 90 вер. къ с.-в. отъ у. г-да, въ 10 в. отъ р. Бѣлод., близъ рч. Мендымъ, прит. Зилима, расположена у подножія высочайшихъ горъ, покрытыхъ лѣсомъ. Здѣсь лежатъ песчаники, составляющіе превосходный топливный камень, не уступающій по качеству ни англійскому, ни печорскому. Жители деревни, добавая ихъ огромными кучами, продаютъ по 9 в. за пудъ, преимущественно въ приг. Табынскій. Тутъ же недалеко, по р. Мендымъ, находятся желтозатобные песчаники съ примѣсью бѣлаго кварца, и составляютъ превосходные жернова. Еще далѣе, при впаденіи рч. Терекли въ Мендымъ, встрѣчено обнаженіе, въ которомъ изъ додѣ пластовъ горнаго известняка выходитъ черная сланцеватая глина, толщину въ 6 фут.; глина пропитана углемъ и содержитъ отпечатки растеній каменноугольнаго періода. По заложеніи въ ней штормы находятъ пласть угля болѣе 1 аршина толщины; онъ оказался годнымъ на тошливо.

(Гор. Жур. 1858 г. IV, 682, 1860 г. I, 436, 1865 г. ч. I, с. 128; Ж. М. В. Д. 1859 г. ч. XXXIX, свѣд., с. 18—19; Черемшанскій, Оренбург. губ., с. 494).

Мурзинская слоб. (*Мурзинна*). Пермской г., Верхотурскаго у., къ ю. отъ у. г-да, близъ границы Екатеринбургскаго у., во 100 в. отъ Екатеринбурга, при р. Нейвѣ. Мурзинская слобода передала свое названіе копанъ драгоценныхъ камней, приобрѣтшихъ европейскую извѣстность. Подъ именемъ *Мурзинскихъ* камней подразумеваютъ площадь около 100 квадр. в., по которой текутъ р. Нейва, Алабашка и Амбарка и на которой располо-

жени сс. Мурзинка, Алабашка, Сивякова, Южакова, Саранулка, Шайтанка, Корнилова и другія. Кони сдѣлались известными еще съ нач. XVIII в., когда въ 1727 г., Мурзинскіе черные и бѣлые хрустали и сердолики стали употребляться въ надѣлія, а въ 1765 г. Итальянцы, приглашенные генераломъ Даниевергомъ, первые раскрыли богатства Мурзинской слободы. Кони, прежде разработывавшіяся отъ Екатеринбургской гранитной фабрики, нынѣ брошены, и только частные промышленники, по билетамъ, изрѣдка рѣшаются испытывать на нихъ счастье. Разработки производились простыми амами, которыхъ теперь поросла травкою. Главную породу здѣшней мѣстности составляетъ гранитъ, имѣющій направденіе отъ с. къ ю. и ширину отъ 30 до 10 вер.; онъ переходитъ изъ мелкозернистаго въ крупнозернистый, также въ негматитъ, гнейсъ и нерѣдко въ слюдяной сланецъ; поперегъ общаго направденія породы, т. е. отъ в. къ з., простираются жилы кварца. Въ трещинахъ и разбѣлинахъ этихъ породъ попадаются минералы: топазъ, бериллъ, альбитъ, аметисты; нефиса, турмалинъ, кирритъ, черный хрусталь, розовый кварцъ, дымчатый кварцъ, халцедонъ и др. Въ музеумѣ Горнаго корпуса обращаютъ на себя вниманіе по величинѣ и достоинству топазъ (4 дюйма 9 лин. въ дл. и 4 дюйм. 6 лин. въ шир.) и бериллъ (5¹/₂ верш. въ дл. и 6¹/₂ верш. въ окруж.), найденные въ Мурзинскихъ копанъ; бериллъ оцѣненъ въ 150,000 р.

(Pallas, N-ste N. B., I, 276; Заблоскій, Землеопис. Росс., IV, 408; Bergmann, Ur., I, 137—144, II, 11; Поповъ, хоз. оп. Перм. г., I, 24; Georgi, Reise n. d. Russ. Reich., II, 651; Rose, Reise, I, 439; Шуровскій, Урал. хр., 300; Гор. жур. 1836 г., I, 223, 1860, с. 243; 1861 г., II, 94; Промышленный Листокъ 1858 г., N 86; Словоцова, ист. общ. Сиб., II, 389).

Мурзинскій мѣдный рудн.: 1) Пермской г., Верхотурскаго у., въ округѣ Богословскихъ зав., въ 15 в. къ ю.-в. отъ Николаевдинскаго зав., по рч. Мурзинкѣ, пр. пр. Ляли, въ 2 вер. отъ ея устья. Рудникъ былъ давно оставленъ, но въ 1858 г. обратилъ на себя снова вниманіе; на 15 саж. глуб. нашли кварцевую жилу, заключающую въ себѣ мѣдный колчеданъ, смолистую мѣдную руду и мѣдную зелень, которыя были содержаніемъ до 4⁰/. Въ 1859 г. предполагалось добыть изъ него 50 т. пудъ руды.

(Гор. жур. 1833, I, 180, 1840 г., ч. I, с. 241).

2) Томской г., Бійскаго окр., въ предгоріяхъ Алтая, на рч. Мурзинкѣ, принадлежащей къ сислехѣ Чарына, вер. въ 10 къ в. отъ Курьи, ставши на Барнаульско-Зигѣвской дорогѣ. Рудникъ открытъ по чуждскимъ копанъ

еще Денишевскими рабочими. Онъ имѣетъ 12 саж. глуб. и состоитъ изъ рудоносной жилы, проходящей въ глинистомъ сланцѣ, близъ сопряженіи его съ гранитомъ. Рудникъ доставилъ еще Демидовымъ 48 т. п. руды, но оставленъ съ 1745 г.

(Renovants, Alt., p. 247; Палласа, пут. П., ч. 2-я, с. 309).

Мурзинцовскій сребро-свинц. и мѣдн. приискъ, Томской г., Бійскаго окр., въ Бухтарминскомъ крайѣ Алтая, въ 45 вер. къ в. отъ Зыряновскаго рудн., въ отлогой горѣ, состоящей изъ глинистаго сланца. Открытъ въ 1803 г. унт.-штабт. Мурзинцовымъ и замѣчательнъ по превосходному качеству руды. Это одинъ изъ немногихъ рудниковъ въ Алтай, найденныхъ не по чуждскимъ копанъ.

(Шагалава оп. Колым. Воскр. руд. 32; Сиб. в. 1818, III (19), 1819; VII, (160); Петтера, Asia, III, 61).

Мурино, село, С.-Петербургской губ. и уѣз., въ 16 вер. отъ столицы, за Лѣснымъ Институтомъ, при р. Охтѣ. Ч. ж. 370 д. об. п., 67 дв., церковь. Оно вхлѣстѣ съ дер. Гражданкою, Ручьями, Новой деревней, Рыбалкою, Большой и Мал. Лавриками, составляло вотчину гр. Воронцова; въ 1834 г. вотчина обращена въ маіоратъ. По 8-ой ревизіи въ вотчинѣ числилось 1,008 д. об. п., 3,920 десят. земли. Въ Мурино гдѣтожь пріѣзжаютъ на дачи жители столицы.

(Ж. М. В. Д. 1843 г., т. III, с. 281—290; Reimera, St.-Petersb. am Ende seines 1-ten Jahrhunderts., II, 440).

Муремери (Муркелъ), селеніе въ Вольной Сванетіи, Ушкульскаго общества, Кутаисскаго генер.-губернатор., близъ р. Ингура. Въ немъ 28 дворовъ и церковь св. Варвары, въ коей сохраняются нѣсколько образцовъ и замѣчательныхъ крестовъ съ надписями.

(Зап. Кавказ. отд. И. Р. Геогр. Общ. 1864 г., кн. VI, с. 118).

Муреневы, гора, въ Триалетско-Картлинскомъ хр. Мал. Кавказа, Тифлисскаго г., Горійскаго у., Хидиставскаго уч., къ ю.-в. отъ Гори, по прав. сторону р. Гуджарети, подъ 41°47' с. ш. и 61°26' в. д., имѣетъ абс. выс. 7,691 футъ.

(Хольцко, географ. полож. и высоты, с. 18).

Мурманскій берегъ. Подъ этимъ именемъ разумѣется побережье Сѣвернаго ок. отъ Святаго носа до Кольской губы и даже до Норвежской гр. Берегъ этотъ извѣстенъ также подъ именемъ *Лапландскаго*. Названіа Мурманскаго происходятъ отъ Мурмановъ, подъ которыми одни разумѣютъ Новгородскихъ славянъ, а другіе норлановъ. Протяж. берега до 400 вер. Онъ состоитъ изъ гранитныхъ и другихъ каменныхъ горъ. Горы вост. части берега имѣютъ небольшую высоту и представляютъ широкіе хребты, большую частію съ отлогими

склонами: особенно между Святымъ носомъ и ос-мъ Покуевымъ берегъ однообразенъ. Тутъ хребты горъ достигаютъ 300 ф. выс. надъ ур. и., какъ напр. у мысовъ Клятыи и Чернаго. Особенно примѣтенъ ос. Покуевъ своими черными круловстрѣнными утесами. На всемъ протяженіи только одинъ значительный заливъ у самаго Святаго носа. Между ос. Покуевымъ и Семью островами, берегъ возвышается и становится круче, вершины горъ не сливаются въ широкіе хребты, прибрежные утесы у губы Дворовой и близъ устья р. Лицы поднимаются круто на 300 ф. надъ ур. м., а хребты нѣкоторыхъ внутреннихъ горъ нивѣютъ отъ 500 до 600 ф. абс. выс. На этомъ протяженіи значительный заливъ находится на зап. сторонѣ ос. Покуева. Между Семью ос-ми и ос. Оленьимъ берегъ не такъ высокъ, но столь же крутъ. Между ос. Б. Оленьимъ и Кольскою губою горы опять возвышаются, а прибрежье составляетъ почти непрерывный, хотя невысокій утесъ. Ос. Кильдинъ въ особенности бросается въ глаза высотой своихъ почти отвѣсныхъ утесовъ, поднимающихся красновато-слюдяною стѣною въ 600 футовъ высоты. Лѣтинскія горы возвышаются отдѣльными куполовидными вершинами до 500 ф. Между Кольскою губою и норвежскою границею выдается въ океанъ обширный Рыбачій полуос-въ, отдѣленный отъ материка на ю.-вост. сторонѣ своей, весьма углубленнымъ къ з. Мотовскимъ вад. Берега полуос-ва представляютъ черные сландевые утесы, изъ коихъ самый замѣчательный Кеморъ, на с.-з. край полуос-ва, поднимается до 400 ф. Къ в. отъ губы Печенги, лежащей западнѣ Рыбачьяго полуос-ва, берегъ постепенно возвышается и принимаетъ весьма угрюмый характеръ. Утесы губы Ровдиной и ос. Шалима нивѣютъ здѣсь 400 фут. абс. выс., а внутренніе горы до 800 ф. Мурм. бер. приглубъ и вообще довольно болѣе 5 саж. Прибрежнныя отмели и опасныя рифы нѣсколько: отмели рѣдко гдѣ простираются болѣе чѣмъ на 30 саж., а рифы на 100 и 150 саж. отъ берега. Цѣль моря у Мурманскаго берега снѣгъ: Мурманскій берегъ посѣщается лѣтомъ многочисленными промышленниками и нивѣетъ большую важность для рыбной ловли и промысла морскихъ звѣрей (объ этихъ промыслахъ см. *Сѣверный океанъ*).

(Алтанъ, 4-я р. пут., II, 12—58; Рейнеке, Гидр. оп., II (всѣ томы); В. Ст. Архан. г., с. 11; Колдова, мат. для ст. Архан. г., с. 11; Мещановъ, Годы на Сѣв., I, 680, II, 364; Давидовскій, въ вѣст. рыбол., VI, 38; М. Сб. 1862 (Руднева, Мурман. промы.); Битчелъ, В., II, 148).

Мурманское устье — одно изъ четырехъ главныхъ устьевъ р. Сѣв. Двины; оно отдѣляется отъ Березоваго устья въ 6 вер. отъ Соломбалы, нивѣетъ 32 вер. теч. и выходитъ въ море въ 20 вер. къ ю.-з. отъ Березоваго бора. По прав. стор. Мури. устья лежатъ ос-ва Никольскій, Самоновъ, Лайди и Голецъ, а по лѣвую Кумбышъ и нѣсколько безыменныхъ. Всѣ эти ос-ва окружены песчаными мелами, служащими ничѣмъ не обозначенный фарватеръ; наибольшая глубина Мури. устья 30 ф., наименьшая въ самомъ устьѣ 3 ф., Пройти черезъ Мури. устье безъ знающаго лоцмана почти невозможно.

(Алтанъ, 4-я р. пут., I, 149; Schellenberg, Hudg., II, 120).

Мурмино (Троицкое), село, Рязанской губ. и уѣз., въ 20 вер. отъ у. г-да, при оз. Каарскомъ. Ч. ж. 1,959 д. об. п., 202 дв., суконная фабрика.

(Вараноричъ, Рязан. г., 273).

Муровень, гора въ отрогѣ гл. Кавказъ, хр. (Самарскаго Кавказа), Бакинской г., Нухинскаго у., къ ю.-ю.-з. отъ Нухи, подъ 41°6' с. ш. и 64°23' в. д., имѣетъ абс. выс. 1,738 фут. (тутъ же сочтено и дерево, находящееся на ея вершинѣ).

(Хольцко, географ. полож. и высоты, с. 18).

Муровъ-дагъ: 1) гора въ главн. Кавказскомъ хр. (Дагестанскомъ Кавказѣ), Тифлисскаго у., Закатальскаго окр., къ с.-з. отъ Закаталь, подъ 41°49' с. ш. и 64°16' в. д., имѣетъ абс. выс. 11,114 фут.

(Хольцко, геог. позн. и высоты, с. 19; Abich, Vergleich. Grundlage, 8).

2) гора въ отрогѣ Мал. Кавказа, названномъ нами (см. Кавказъ, Т. II, стр. 399) сѣвернымъ Карабахскимъ хр., Бакинской г., Шушинскаго у., въ Челябинбургскомъ уч., къ с.-з. отъ Шуши, имѣетъ 2 вершины: первая подъ 40°17' с. ш. и 64°17' в. д. имѣетъ абс. выс. 7,341 фут., другая подъ 40°17' с. ш. и 64°10' в. д. съ абс. выс. въ 10,997 ф.

(Хольцко, Географ. полож. и высоты, с. 19).

Муроженная: 1) *Большая М.*, р. Енисейской г. и окр., пр. пр. Верхн. Тунгускии. Беретъ начало на водораздѣлѣ прит. Тунгускии и Пята. Общее напр. къ ю., дл. теч. 100 вер. Дол. нивѣетъ до 300 саж., а мѣстами отъ 100 до 150 саж. шир. М. замѣчательна своею золотосностью. Россыпи открыты на ней въ 1840 г. и разрабатываются съ 1841 г. донынѣ. Съ открытій приисковъ до 1864 г. на Мур. промыто 612 мил. пуд. песковъ и добыто золота до 2,060 п. Всего приисковъ было 28. Нинѣ дѣйствуютъ 8 приисковъ, дающихъ въ теченіи года 50

пуд. золота, при 1500 работ. Владимиръ Мри-
нски находятъ въ вершинѣ Мур., а именно:
Проконьевскій и Казанскій Асташева (съ 1841
по 1864 г. 792 п.), Владимірскій и Кресто-
воодвиженскій Щеголева (съ 1841 по 1864
г. 668 п.). Замѣчательны также Ильинскій
Шушляева (съ 1850 до 1868 г. 209 п.),
оставленный Спасской г. Машоровъ по рч.
Боровой, прит. Мурож. (съ 1847 по 1854 г.
90 п.) и Второпавловскій Бенардаки и Лат-
кина (съ 1854 до 1865 г. 50 п.). Содержа-
ніе розсыпи обыкновенно отъ $\frac{1}{2}$ зол. до
1 зол. 40 д., доходило до 8 зол. Въ вер-
шинахъ Мур. распространены граниты, а да-
лѣе сланцы; известняки весьма рѣдки. Прит.
справа: Талая, В. и Н. Подголенокая, Чум-
букия, Безъименная и Чикаль; слѣва: Боро-
вая, Безъименная, Лѣвая вершина и Тюре-
пина.

2) *Малая М.*, также пр. пр. Б. Тунгузки,
впадающей въ нее нѣскольکو выше первой.
Ныр. къ ю., дл. теч. 70 вер. Рѣчка также
злотоносна, но на ней разработки не было, такъ
какъ предполагають ея розсыпи убогими. Вл.
дол. Мал. М. есть хорошіе сѣнокосы.

(Г. ж. 1844, I, 137, 1853, IV, 111, 1862, с. 15; Гатчинскій,
ст. об., I, 211; З. С. О., I, см. 48; Дам. кв. Елво. губ. 1863—
66 г., с. 32).

Муромца, село (каз.), Пензенской г.,
Нижнеомовскаго у., въ 34 в. отъ у. г-да,
при родникахъ. Ч. ж. 1,610 д. об. п., 195 дв.

Муромля или *Муромка*, р. Олонецкой г.,
Петровзвод. у., лѣв. пр. Ивины, впад. въ
Свирь. Напр. въ первой половинѣ теч. къ
ю.-в., во второй къ ю.-з., дл. теч. 50 вер.
Берега низменны и болотисты. Рѣка славна.
Прит.: справа *Рожной*, слѣва *Вилена* и *Мун-
дука* (всѣ славянскіе).

(Штакельбергъ, Пут., I, 609, VI, 28).

Муромское озеро, Олонецкой г., Пу-
дожскаго у., въ ю.-з. части, въ 1 в. отъ
Муромскаго упряденнаго монастыря, въ дл.
имѣетъ 6 вер., шир. 5 в., обильно рыбоу,
посредствомъ рч. *Гакдской* (1 вер. дл.) обе-
днняется съ р. Озегой. *Муромскій* муж. мо-
настырь обращенъ въ 1764 г. въ приход-
скую церковь. Ондъ основ. въ XIV в. преп.
Лазаремъ, мощи котораго почивають въ ча-
совнѣ за Предтеченскою церковью. Отъ мона-
стыря осталась 3 церкви; изъ коихъ Успен-
ская постр. въ 1686 г., а Предтеченская въ
1673 г.

(В. Ст. Олов. г., с. 22; Ист. Рос. Иерар., ч. V, с. 114—130;
Ратшинъ, Мона. и церкви, с. 622; Олов. губ. вѣд. 1849 г., N 37,
1850 г., N 47).

Муромцово, село (над.), Московской г.,
Дмитровскаго у., въ 56 в. отъ у. г-да, при

р. Памсъ. Час. жит. 280 д. об. п., 41 дв.
Вѣкъ оза находится бумагопрядильная и
бумаготкацкая фабр. (Лепешинскихъ); на ней
въ 1861 г. выработано прижи 57,206 пуд.
на 857,377 руб., выткано ниткадей и лан-
корта 170,123 куска на 827,538 р., при
1,342 рабочихъ и 2 паровыхъ машинахъ въ
30 и 80 силъ. При фабрикѣ нитется боль-
ница; фабрика освѣщается газомъ. Въ 1861
г. прядильный корпусъ егорѣлъ до основанія
со всѣми машинами.

(Штакельбергъ, Атл. пром. Москов. г., 82; Указ. С.-Пет. вѣст.
науку, промисл. въ 1861 г., с. 12).

Муромъ, уѣздн. г-дѣ Владимірскаго губ.

I. Г-дѣ, подъ 55°35' с. ш. и 59°44' в. д.,
во 122 в. къ ю.-в. отъ Владиміра, распола-
женъ на высокомъ лѣвомъ берегу р. Оки.
Г-дѣ принадлежит къ числу весьма древнихъ
поселеній; названіе его и основаніе приписы-
вають Фнскому племени *Мурома*, жившему
на берегахъ р. Оки еще въ IX стол. и нахо-
дившемуся, по сказанію Нестора, подъ власнью
Рюрика. Въ XI в. образовалось Муромское
удѣльное княжество, первымъ княземъ ко-
торо было Глѣбъ, сынъ вел. кн. Владиміра,
князившій здѣсь до 1016 г. Вообще о Муром-
скихъ князьяхъ осталось мало извѣстій; да и
само княжество ихъ было въ зависимости то
отъ кн. Черниговскихъ, то отъ Ростовскихъ,
то отъ Рязанскихъ, а наконецъ въ 1853 г.,
при послѣднемъ кн. Юрѣ Ярославичѣ, окон-
чательно присоединено къ Владимірокому кня-
жеству, а потомъ вошло въ составъ вел. кня-
жества Московскаго. Изъ князей Муромскихъ,
кромеъ перваго Глѣба и послѣдняго Юрія,
извѣстны: Мстиславъ Владиміровичъ, князи-
вшій съ 1025—1034 г., Давидъ Святославичъ
съ 1087 до 1094 г., Изяславъ Владиміровичъ
съ 1095 до 1098 г., Константинъ Святосла-
вичъ съ 1098 г., Ярославъ Ярославичъ до
1129 г., Ростиславъ Ярославичъ до 1143 г.,
Юрій Ростиславичъ около 1164 г. до 1174
г., Владиміръ Юрьевичъ съ 1174 до 1202 г.,
Давидъ Юрьевичъ съ 1202 до 1228 г. (см.
Кіевскій Синописисъ, изд. 1836 г., прилос.
с. 82). Муромъ еще въ первые годы своего
существованія подвергался бѣдствіямъ войны;
такъ въ 1087 г. на него напали и его раз-
грабили Болгары, прѣбывшіе по рр. Волгѣ и
Окѣ, въ 1096 г. Муромъ ошадѣлъ Изя-
славъ, сынъ Мономаха, въ 1230, 1281 и
1293 г. М. потерпѣлъ отъ татаръ, въ началѣ
XVII в. Поляки вырѣзали здѣсь кѣнды слободы
рыбакомъ (мерехникомъ). Въ прежнее
время Муромъ состоялъ изъ кремля, посада

и слободъ ремесленниковъ и рыбаковъ; кремль, по описи 1637 г., имѣлъ видъ неправильнаго 4-угольника съ проѣзжими и глухими башнями и заключалъ 559 саж. въ окружи; по ветхости въ полов. XVIII в. стѣны его совсѣмъ разобраны. Въ 1681 г. въ Муромѣ уже считалось 334 посадскихъ двора: по описи 1764 г. въ городѣ было 23 церкви (8 каменныхъ), изъ коихъ соборная Рождества Пр. Богородицы, монастырей 4: Спасскій, Благотѣшевскій мужскіе, Троицкій и Воскресенскій женскіе, дома въ это время были всѣ деревянные. Лепехинъ, посѣтившій городъ въ 1768 г., нашелъ здѣсь 18. церквей (8 каменн.) и 2 монастыря; жители тогда занимались особенно разведеніемъ огурцовъ и рыболовствомъ, а купцы имѣли значительные кожевенные и мыловаренные заводы. При раздѣленіи Россіи на губерніи, въ 1708 г., Мур. приписанъ въ Московскую губ., въ 1719 г. состоялъ во Владимирской провинціи той же губерніи, въ 1778 г. назначенъ уѣзднымъ городомъ Владимирскаго намѣстничества, а въ 1796 г. той же губерніи. По свѣд. за 1863 г. ч. ж. въ городѣ 9,812 д. об. п. (4,727 м. п.), изъ коихъ дворянъ 265, почетныхъ гражданъ 208, купцовъ 2,221, мѣщанъ 6,804. Почти всѣ пр.: воставище. Въ 1864 г. въ городѣ было церквей православныхъ 14, изъ нихъ Рождественскій соборъ, древней постройки; построены на Восведской горѣ надъ Окою; въ немъ подъ сводомъ почиваютъ мѣни Муромскаго кн. Давида, въ иночествѣ Петра, и супруги его кн. Оевроніи, скончавшіеся въ 1228 г. Изъ приходскихъ церквей по древности замѣчательны: Казанской Вои. Матери (Никола Можайскаго), построенная при Іоаннѣ Грозномъ, Николо-городская — въ половинѣ XVII в., Воскресенія Господня около 1650 г., Космы и Даміана половины XIV в. Монастырей въ городѣ 3: *Преображенскій* (Спасскій), *Благотѣшевскій* мужскіе и *Троицкій* женскій (сн. это сл.); кромѣ того въ городѣ существовали монастыри: *Воскресенскій* женскій, обращенный въ приходскую церковь въ 1764 г., *Вознесенскій* жен., бывший на посадѣ, также при церкви Космы и Даміана существовалъ монастырь въ 1637 г., неизвѣстно когда упраздненный. Дочовъ 1,113 (97 камен.), лавокъ 174, гостиницъ 5, кофейныхъ 2, харчевень 3, постоянныхъ дворовъ 16, городская больница, богадѣльня, уѣздное училище, основанное въ 1805 г., 2 приходскихъ: Христорожественское основано въ 1809 г. и Николоможайское въ 1832 г.; женское 2-го разряда въ 1860 г.;

въ 1868 г. учащихся было 260 м. п. и 129 ж. п., духовное училище для мальчиковъ. Городу принадлежатъ 4 дома, въ коихъ помѣщаются присутственный мѣста и другія учрежденія, небольшія рыбныя ловли, 1,228 десят. земли, изъ коихъ 400 десят. находятся въ Судогодскомъ и Меленковскомъ уу. Городской доходъ въ 1862 г. исчисленъ въ 11,250 р. Одно изъ важнѣйшихъ занятій мѣстныхъ жителей есть садоводство и огородничество; огороды здѣшніе особенно славятся огурцами, фасолью и канареечнымъ сѣменемъ, которое служитъ предметомъ сбыта и продается даже въ С.-Петербургу; кромѣ того до 21 семейства приписныхъ мѣщанъ занимаются хлѣбопашествомъ, нанимая земли въ Муромскомъ, Судогодскомъ и Меленковскомъ уу. Ремесленная дѣятельность удовлетворяетъ нуждамъ городскихъ обывателей и только земледѣльческія орудія, выдѣлываемыя на мѣстныхъ кузницахъ, служатъ предметомъ сбыта внѣ города. Въ 1864 г. всѣхъ ремесленниковъ было 488 (189 мастеровъ), изъ нихъ кузнецовъ 96. Многие изъ купцовъ и мѣщанъ по торговнымъ предприятиямъ отлучаются въ разныя мѣста, какъ напр. Моршанскъ, Рыбинскъ, Ярославль; въ 1861 г. выдано имъ паспортовъ 891 (217 полугодовыхъ). Заводская промышленность довольно значительна; еще въ XVIII в. академики Лепехинъ обратилъ вниманіе на здѣшніе кожевенные и мыловаренные заводы; кожи и юфть сбывались въ то время въ С.-Петербургъ. Въ настоящее время кожевенное производство унало и мѣсто его по обширности производства заняла выдѣлка полотень. По свѣд. за 1861 г. въ городѣ было всѣхъ 21 фабрикъ и заводовъ, выдѣлвавшихъ на 781,161 р.; изъ нихъ 10 полотняныхъ на 519,247 р. (куп. Суздальцева на 106 тыс. р.), крахмальный 1, выдѣлалъ 7,000 пуд. крахмала на 21,500 р., паточный 10 тыс. пуд. патоки на 11,500 р., свѣчвососковой 230 пуд. свѣчей на 6,340 р., 2 щетинныхъ 1,060 пуд. на 32,320 р., 3 салотопенныхъ и свѣчныхъ 15 тыс. пуд. сала на 85,900 р., 2 кожевенныхъ 11,450 кожъ красной и бѣлой юфти на 50,954 р., чугунный на 4 тыс. р. Кромѣ того при городѣ находится нѣсколько кирпичныхъ заводовъ и 23 мукомольныя мельницы, приготовляющія муку изъ привозимаго сюда изъ Тамбовской губерніи хлѣба. Въ торговомъ отношеніи Муромъ имѣлъ уже значеніе въ самыя отдаленныя времена; окруженный лѣсами, изобиловавшими пчельниками и разными звѣрами, кромѣ того, имѣя естественное и удобное

собщеніе по Огѣ и Волгѣ съ промышленною Болгаріею, Муромъ былъ однимъ изъ важнѣйшихъ торговыхъ пунктовъ для сѣверо-восточной Россіи. Въ X и XI вв. Болгары каждое лѣто привозили на судахъ къ Мурому свои произведенія, вымѣнивая ихъ на туземныя; въ Муромѣ сѣлажались купцы Черниговскіе, Смоленскіе, Кіевскіе, Рязанскіе и даже греческіе изъ Тавриды. Въ описи 1764 г. говорится, что купцы вели торговлю, даже съ С.-Петербургомъ, кожами, мыломъ, холстомъ, хлѣбомъ, лѣсомъ и лѣсными издѣліями. И въ настоящее время Муромъ не потерялъ своего торгового значенія, чему много способствуютъ судоходная р. Ока и положеніе его на границѣ областей мануфактурной съ одной стороны и земледѣльческой съ другой. Муромъ служитъ важнымъ центромъ для хлѣбной торговли губ. Тамбовской, Пензенской и частью Рязанской, льномъ, льнянымъ сѣмечемъ, полотномъ для губ. Владимирской, лѣсомъ и издѣліями для Тамбовской и Рязанской, металлами, привозимыми съ заводовъ своей губерніи, скотомъ, приготавливаемымъ изъ Тамбовской губ. и другими произведеніями. О торговлѣ Мурома даетъ нѣкоторое понятіе его пристань. Въ періодъ навигаціи 1859—62 г. среднимъ числомъ ежегодно грузилось и отправлялось всей клади 2,876,122 пуд. на 1,214,091 руб., изъ коихъ хлѣба 214,859 п. на 163,454 р., сѣмени 47,519 пуд. на 34,292 р., масла постнаго 3,605 пуд. на 10,770 р., пеньки 45,471 пуд. на 50,155 р., металловъ 201,653 пуд. на 312,892 руб., алебастра 1,369,591 п. на 31,587 р., дегтя и смолы 20,096 пуд. на 14,961 р., сала и свѣчей 6,986 п. на 26,968 р., спирта на 24,345 р., холста и пряжи на 133,679 р., пеньковыхъ снастей на 97,392 р., кожевеннаго товара на 46,578 р., стекла, хрустала на 119,744 р., лѣса и издѣлій на 55,263 р. Въ тоже самое время ежегодно разгружалось среднимъ числомъ 1,580,418 п. на 1,055,205 р., изъ коихъ хлѣба 1,197,221 п. на 626,452 р., соли 77,009 п. на 36,130 р., соленой рыбы 16,979 пуд. на 18,450 р., металловъ 86,049 пуд. на 86,756 р., хлопка 3,845 п. на 42,315 р., льняной пряжи на 88,089 р., виноградныхъ винъ на 12,562 р., спирта на 8,054 руб., лѣсныхъ издѣлій на 15,689 р., сахара и чая на 7,112 руб., поташа 6,850 пуд. на 7,309 руб., соды 7,675 пуд. на 9,274 руб. Грузившіяся товары идутъ преимущественно на Волгу, а также и къ Москвѣ. Хлѣбъ, разгружаемый на пристани,

на мѣстныхъ, мельницахъ перемалывается и въ мукѣ идетъ или къ Рыбинску или распространяется жителями Владимирской г. По сѣздъ за 1864 г. выдано торговыхъ свидѣтельствъ 329, изъ нихъ купцамъ 1-ой гильдіи 22, 2-ой 176, крестьянамъ-торговцамъ 3 и прикащикамъ 128. Базары собираются по субботамъ и особенно оживляются зимою, когда на каждый базаръ привозится 3—5 т. подводъ хлѣба. Ярмарка бываетъ съ 25 іюня до 1 іюля; на нее въ 1862 г. привезено на 137,900 р., въ 1863 г. на 118,310 р., продано въ 1862 г. на 77 тыс. р., въ 1863 г. на 62 тыс. р.

(Палласъ путеш., ч. I, с. 52; Pallas, voy., I, 33; Делеклюзъ, Амѣн. Зам., ч. I, ст. 38; Топогр. европ., изд. 1771 г., ст. 130; Заблосскій, Землео. Рос., т. III, с. 293; Неволинъ, путеш. въ Казань, Ватку, ч. I, с. 41; Кіевск. Синод., изд. 1836 г., прил., с. 82; Ратшинъ, Москва и окр., с. 46; В. Ст. Владимир. г., с. 233; Тихомировъ, Владим. сбор., с. 79; Город. посел., ч. I, с. 286; Эконом. сост. город. посел., ч. I, тетр. VI, с. 37; Ж. М. В. А. 1835 г., ч. XVIII, ст. 347, 1840, т. XXXVI, с. 139, 1848 г., т. XXIII, с. 11, 1859 г., т. XXXV, с. 11; Влад. губ. вѣд. 1840 г., N 90, 22, 29, 1841 г., N 28, 1813 г., N 18, 16, 37, 1859 г., N 11—21, 1853 г., N 39, 1857 г., N 37; Müller, Wolga, p. 234; Баберъ, въ Фролова Мар., I, 220; Erman, Arch., VII, ty Ист. ил. Владим. г., 1862, в. 29.)

II. *Муромскій уѣздъ*, въ ю.-в. части губ. Простр. его по Швейцеру 44,53 кв. м. или 2,154 кв. вер. Поверхность уѣзда, вообще ровная, дѣлается холмистою по мѣрѣ приближенія къ берегамъ р. Оки. Береговья возвышенности, при входѣ р. Оки изъ Мелендовскаго у., тянутся сперва по лѣвому ея берегу мимо г. Мурома и до с. Чаадаева (въ 12 в. отъ города); за с. Чаадаевымъ оны постепенно понижаются и за р. Удиною садываются съ равниною Гороховецкаго у. Абсол. выс. этихъ возвышенностей не опредѣлена; у с. Карачарова оны поднимаются съ 210. фут. надъ ур. р. Оки, а за с. Чаадаевымъ, въ 2 вер. по дорогѣ къ с. Борисоглѣбскому, находится возвышенность, съ которой видно мѣстность на далекое пространство. Правый берегъ р. Оки, при входѣ ея въ уѣздъ, низменный, ровный, покрытъ лѣсами и болотами; у с. Познякова мѣстность начинаетъ постепенно возвышаться и дѣлается особенно холмистою съ приближеніемъ къ границамъ Нижегородской г.; здѣсь у с. Сетично берегъ имѣетъ высоты до 120 фут. надъ ур. р. Оки, у дог. Озавликовскаго до 300 фут., а съ возвышенности близь с. Сапуна видна мѣстность вер. за 50 или 60. Вся мѣстность, лежащая по лѣвой сторонѣ р. Оки и по правой отъ границъ Ардатовскаго у. до лѣв. берега р. Теши, лежитъ въ предѣлахъ распространенія юрскаго формаци, далѣе же отъ р. Теши и до границъ Горбатовскаго у. юрская формация замѣняется пермскою. Въ запад. части уѣзда находится желѣзная руда; гдѣ еще въ XVIII в. около

с. Панфилова существовалъ желѣзный заводъ, нынѣ здѣсь опять заведенъ *Карачаровскій* заводъ, по случаю открытiя руды, состоящей изъ бураго и шпатоваго желѣзняковъ; кромѣ того въ низменной части, лежащей по правой сторонѣ р. Оки, находятъ болотный желѣзная руды, дающiя отъ 10 до 25% желѣза. Въ нагорной части праваго берега р. Оки находятся обширныя ломки гипса; лучшимъ алебастромъ считается *Жайскій* и *Санунскій*, (см. вѣд. сл.). Добычкѣ гипса занимаются отъ 400 до 700 крестьянъ, домають болѣе 700 тыс. пуд. въ годъ и отправляютъ въ Москву и С.-Петербургъ; такъ отъ Мурома ежегодно отправляется по р. Окѣ гипса до 1,369 тыс. пуд. Почва узда въ части, лежащей по лѣвую сторону р. Оки, преимущественно хрящеватая и песчаная, по правую сторону въ холмистой части суглинистая, плодородная, а вслѣдствiе того и густозаселенная, въ низменной же, т. е. юго-зап., песчаная и болотистая, покрытая преимущественно дѣсами. Все уездъ лежитъ исключительно въ системѣ р. Оки, которая, выйдя изъ Мелеховскаго у., течетъ почти по среднiй узда, а отъ устья р. Митры служитъ границею съ Гороховецкимъ у. и около с. Варежа уходитъ въ Горбатовскiй. Она судоходна на всемъ протяженiи; пристань находится при г. Муромѣ (см. выше сл.). Изъ притоковъ р. Оки въ предѣлахъ узда значительны: *Ушна* съ Кольцою, *Теша*, *Велетма*, *Илемна* и другiя; изъ нихъ только по р. Тешѣ производится сплавъ лѣса изъ Ардаховскаго у. Озера находятся преимущественно въ долинѣ р. Оки; изъ озеръ замѣчательны: *Мешлицы* (дл. 6 в., шир. 60 саж.), *Велетминское* (дл. 2 в., шир. 50 саж.), *Тешинское* (дл. 2 в., шир. 20 саж.), *Кривое* (дл. 1 $\frac{1}{4}$ в., шир. 40 саж.) и другiя; все эти озера изобилуютъ разнаго рода рыбою. Болота находятся преимущественно въ юго-запад. части, за р. Окю и въ долинѣ р. Ушны. Муромскiй у., славившiйся прежде своими непроходимыми лѣсами и борами, въ коихъ сосредоточивались притоны разбойниковъ, нынѣ сталъ бѣдѣнъ и долженъ даже повупать лѣсъ, пригоняемый по рр. Окѣ и Тешѣ изъ губ. Нижегородской, Тамбовской и Рязанской. При генеральномъ межеванiи подъ лѣсами значилось до 100 тыс. десят., т. е. около $\frac{1}{2}$ всей площади, но нынѣ его гораздо менѣе. Лучшiй лѣсъ сохранился въ ю.-в. части, т. е. за р. Окю на болотистой полосѣ, и за лѣв. бер. р. Ушны; послѣдняя лѣсная полосою идетъ до сѣвер. границы узда и сдвигается съ гѣ-

сами Гороховецкаго у.; встрѣчаются еще рощи по дорогѣ изъ Мурома въ Нижнiй, но остальное пространство расчищено подъ пашни. По свѣд. за 1863 г. ч. ж. въ уездѣ (безъ города) 94,071 д. об. п. (44,715 м. п.), съ городомъ на 1 кв. м. по 2,368 д. об. п. Въ числѣ жителей: дворянъ 85, крестьянъ казен. 23,088, бывш. удѣльныхъ 217, вышед. изъ крѣп. зависим. крестьянъ 64,663, дворовыхъ 446. Неправославныхъ: единовѣрцевъ 81, раскольниковъ 541. Въ 1863 г. въ уездѣ было церквей правосл. 60, раскольничья модельна; монастырей не было; изъ упраздненныхъ монастырей извѣстны *Борисоглебскiй*, что нынѣ село Борисоглебское въ 17 вер. отъ Мурома и *Перемилловскiй пустынь*, нынѣ погостъ, въ 20 в. отъ города. Уездъ раздѣленъ на 2 стана; вышед. изъ крѣп. зависим. составляютъ 21 волость, 201 общество (219 владѣльцевъ); значительныя владѣльческiя имѣнiя принадлежатъ кн. Голицынымъ и гр. Уварову. Жители раздѣляются въ 292 поселкахъ, изъ коихъ погостовъ 9, селъ 47, слободъ 13, селенъ 43, деревень 186, мелкихъ поселковъ 4. Селенiй, имѣющихъ менѣе 100 д. об. п. 46, отъ 100 до 500 д. об. п. — 204, отъ 500 до 1 тыс. — 34, свыше 1 тыс. — 8; по населенности замѣчательны: *Чаадаево* 1,594 д. об. п., *Панфилово* 1,785, *Карачарово* 2,673, *Окулово Волыное* 1,582. Хлѣбопашество, какъ и все отрасли сельскаго хозяйства, находится не въ цвѣтущемъ состоянiи; исключенiе представляетъ только нагорная часть, лежащая по правой сторонѣ р. Оки, гдѣ почва весьма плодородна. Хлѣба можетъ доставать на лѣтнее потребленiе только въ очень урожайныя годы, большую же частiю онъ закупается на рынкахъ, на которые привозится изъ губ. Рязанской, Тамбовской, Нижегородской и Пензенской; торговля хлѣбомъ породила особыхъ промышленниковъ, напр. въ с. *Карачаровѣ* и *Панфиловѣ*. Съ развитiемъ полотняныхъ фабрикъ въ Муромѣ усилились носiвы льна въ уездѣ, а также пейвки, которая сбывается въ Ярославль. Огородничество и садоводство съ большiмъ успѣхомъ занимаютъ въ холмистыхъ частяхъ, и особенно въ окрестностяхъ Мурома. Изъ древнихъ промысловъ существуетъ только убулостроенiе въ д. *Ефремовой* и *Ерминой*, дѣланiе телевъ и колесъ въ приходѣ с. *Валми*, *Окулово*; приготовленiе прядильныхъ гребней въ приходѣ с. *Краснаго*. Изъ другихъ промысловъ значительны: бурлацкiй, коихъ занимается почти во всехъ селенiяхъ, и оловячъ въ

другія мѣстности, такъ въ 1858 г. изъ общаго числа казенныхъ крестьянъ 11,181 д. м. п. выдано паспортовъ и билетовъ 2,472, т. е. до 31⁰/₁₀, изъ нихъ болѣе чѣмъ на годъ 307, на ¹/₂ года и болѣе 1,089, болѣе 2 мѣсяцевъ 992. Въ приходахъ ес. *Арефина*, *Варежа*, *Вачи*, *Зяблицкаго* пог., *Митина*, *Фетиньина* и *Новоселокъ* дѣлаютъ замаи, ножи, вилки, желѣзо въ количествѣ 20 тыс. п. и стали до 12 тыс. пуд. закупается въ с. Павловъ, Горбатовскаго у., издѣлія сбываются также въ Павловъ; въ прих. *Александрова*, *Голенишева*, *Жаинскаго*, *Блина*, ломаютъ гипсъ, въ приходѣ *Булатникова* живутъ кровельщики, въ с. *Борисолаво* ткутъ полотна для муромскихъ фабрикъ въ прих. с. *Новыя Котлицы* и *Мускова* занимаются печеніемъ казачей, кромѣ того въ уѣздѣ многіе занимаются торговлею постнаго масла, солью и другими предметами. По свѣд. за 1861 г. въ уѣздѣ было бумаготкацкая фабрика въ *Зябликомѣ* пог., выдѣлывавшая на 11,100 р., слесарныхъ 6 въ с. *Вачь* (3), *Деревенишакъ* (1), *Горакъ* (1) и *Юревицъ* (1), приготовившихъ на 79,875 р., чугуноплавильный *Карачаровскій* зав. на 49,882 р., сальносвѣдн. въ *Зябликомѣ* погостѣ на 33 тыс. р., кожевенныхъ 6 въ *Зябликомѣ* пог. (1) и *Новоселкахъ* (5) на 14,570 р., сыроваренный въ *Черновскомѣ* на 425 р.; кромѣ того винокуренныхъ заводовъ 11 въ сс. *Монаковъ* (3), *Пертовки* (2), *Больши. Окуловъ*, *Сетчинъ*, *Барачаровъ* (2), *Маринскій* на Унжѣ и *Борисовскій* близъ р. Оки; на нихъ въ 1862 — 63 г. выкурено 160,643 ведра безводнаго спирта; изъ заводовъ особенно великъ при с. *Больши. Окуловъ*, выкурившій одинъ 51,893 ведра. Ярмарокъ въ уѣздѣ не бываетъ.

(См. Владим. г. и Г. Ж. 1854 г., ч. II, с. 246; Ж. М. В. Д. 1840 г., т. XXXVI, с. 282; 1847 г., т. XIX, см., с. 130; Владим. губ. вѣд. 1859 г., N 34—35, 1841 г., N 42, 1842 г., N 39, 45, 1847 г., N 48, 1853 г., N 41).

Муромъ, село (каз.), Курской г., Бѣлгородскаго у., въ 32 в. отъ у. г-да, на старой Чугуевской большой дорогѣ, при руч. Воронковскомъ и оз. Лебяжьемъ. Ч. ж. 2,979 д. об. п., 351 дв., по воскресеньямъ базары, ярмарки: 25 марта, въ Троицынъ день и 6 декабря, по 3 дня каждая.

Муруть, монастырь Тифлисскаго г., Елизаветпольскаго у., въ 14 в. въ ю. отъ у. г-да, на прав. сторанѣ р. Гамжи-чай, близъ сел. Зуриабатъ. Основанъ въ концѣ X или началѣ XI в. Месробъ Тарманичемъ.

(Форм. дѣл. за Кавказъ. ч. II, с. 246).

Муружду, горе въ Маломъ Кавказѣ,

въ отрогѣ Говчинскаго хр., идущемъ по Шамшадильскому участ., Елизаветпольскаго у., Тифлисскаго г., похъ 41°42' с. ш. и 63°27' в. д., имѣетъ абс. выс. 6,255 фут.

(Хольмо, географ. полож. и высоты, с. 19).

Муслиюменна, татарская деревня (каз.), Казанской г., Чистопольскаго у., въ 22 в. отъ у. г-да, при р. Муслиюмѣ по Чистопольско-Самарской торговой дорогѣ, раздѣляющейся здѣсь на 2 вѣтви, изъ конхъ одна идетъ на Бидарскъ, другая на с. Аксубаево. Ч. ж. 1,538 д. об. п., 221 дв., мечеть.

Муслиюмова, мещерякская деревня Пермской г., Шадринскаго у., при рч. Течѣ. Ч. ж. 1,470 д. об. п. (приход. сп. 1858 г.), мечеть.

Муслики, мѣстечко (влад.), Виленской г. и у., къ с.-з. отъ Видно, при р. Мусѣ. Ч. ж. 307 д. об. п., 32 дв. и постояль. въ 1694 г. Кншкою.

(Пав. ил. Вилен. г. на 1851 г., с. 85; Город. насел., ч. I, с. 122; Корецъ, Вилен. г., с. 721).

Мусорна, село (удѣл.), Самарской г., Ставропольскаго у., въ 42 в. отъ у. г-да, по Оренбургскому почтов. тракту, при р. Мусоркѣ. Ч. ж. 2,502 д. об. п.; 292 дв., почтов. станція, нотанный зав., производившій въ 1861 г. поташа на 300 р.

Мусса: 1) р., иначе *Муша* или *Муша*, Ковен. и Курлянд. г., одна изъ двухъ составныхъ вѣтвей Курляндской Аа. Беретъ начало въ Шавельс. у. изъ болота между мѣст. Грузде и Жагоры орошаетъ уу. Шавельс., Поневѣжс. и соединяется съ Мемелемъ уже въ Курляндіи при Баускѣ. Напр. въ первой половинѣ теч. до устья р. Лавень-аа къ в., во второй къ с.-с.-з., дл. теч. 140 вер., шпр. отъ 12 до 30 саж., глуб. отъ 2 до 5 ф., берега круты и каменны, ложе усыяно камнями. М. сливается отъ сел. Швабишии. Лучшій лѣсъ въ М. доставляется впрочемъ изъ дачъ, расположенныхъ по прит. ея Лавень-аа. Прит. справа: Кульна, Кроа, Даугивена, *Лавень-аа*, Пивеса, Тотота и Скорна.

(Stuckenberg, Hydr., I, 202; В. Ст. Ковен. г., 17; Ассановъ, Мат. для Ст. Ковен. г., с. 100; Rathlef, orogr. Sk., p. 120; Орловскій, Курл. г., с. 31).

2) р., Виленской г. и у., пр. пр. Виляи. Беретъ начало изъ оз. Мусса, близъ с. Глинцишекъ. Напр. къ з.-ю.-з., дл. теч. 40 вер. Берега песчаны, но мѣстами представляютъ обнаженія известняковъ. Рѣка годна для сплава отъ мѣст. Муснишекъ.

(Корецъ, мат. для Ст. Виленск. губер., с. 122; Ж. М. В. Д. 1844, XVI, 41).

Муссирь или *Эакто*, десятый отъ с. изъ основъ Курляндской гряды, лежитъ верст.

въ 35 в. в. отъ Шашкотана, подъ 48°16' с. ш. Мух. въ 3 вер. въ диам., высока, имѣетъ плоскую вершину, скадистъ и обнаженъ отъ всякой лѣсной растительности. На с.-в. оконечности ос-ва крутой обрывъ, на ю.-в. ной отдѣльный холмъ. Въ нѣкоторомъ разстояніи отъ ос-ва, къ направ. къ оз. Игарма и ближе къ Шашкотану, находятся 4 скалистые ос-ва, которые Крузенштернъ называетъ Каменными ловушками. Приставать къ М. неудобно и рѣчь на немъ нѣтъ; но сивучи лежатъ на его берегахъ, а на скалахъ его гніядатся множество морскихъ птицъ.

(Татарскіе, опис. Кав. ео., въ издѣн. 1793 г., с. 78; то же въ Pallas N. N. B., IV, 123; Шелкова, I, 102; Hartmann, St. p. 188; Krasnodarskij R., II, 109; Крашенникова, въ Изд. общ. учен. вѣст., I, 156; Словцова, вст. общ., II, 134; Тобелькова, глар. зап., с. 136).

Мустагъ или *Небесный Хребтъ*; см. *Тянь-Шань*.

Мусталой или *Петровка*, село каз., Таврической вѣи, Мелитопольскаго у-да, при балкѣ Теплакѣ, въ 62¹/₂ в. отъ у. г-да. Ч. жит., по свѣд. 1859 г., 2,106 об. п. (1,125 м. п.) русскихъ и нагайцевъ. Дворовъ 326, Правосл. молитв. домъ.

Мустьель-гамнъ, заливъ на Сѣверномъ берегу острова *Звеза*, умыса *Пангъ*; заливъ отъ всѣхъ вѣтровъ, кролѣ сѣверныхъ. Длина до 9 в., ширина при входѣ 2 в., въ средн. части 4 в., глубина отъ 6—10 саж.; въ среднѣ лежатъ островки *Пячалайбъ*; западный берегъ низменъ, восточный довольно высокъ и образуетъ у д. Вѣка маленькую губу.

(Nagels, I, 162; В. ст. обоз. Анголы, 38; Pilote de la mer Baïlique par le Gras, 337).

Мутино, село (каз. казач.), Черниговской г., Новозыбковскаго у., въ 18 в., отъ у. г-да, при р. Сеймѣ. Ч. ж. 2,594 д. об. п., 367 дв., ярмарка 24 июня. Здѣсь было 2 монастыря мужской *Златоустовскій* и женскій *Спасскій*, упраздненный въ 1764 г. Женской основ. въ 1718 г. іеромон. Іоанномъ съ дозволенія гетмана Скоропадскаго; въ 1733 г. жена гетмана пожелала учредить здѣсь женскую обитель, почему иноки переведены въ Гамалевскій мон.

(Ист. Рос. Іерар., ч. V, с. 131).

Мутная, р.; см. *Ауканъ*.

(Къ библ. Radde, въ В. в. Н. В., XIII, 428).

Муховецкій или *Королевскій* каналъ, Гродненской г., соединяющій Муховець съ Пинною, извѣстенъ нынѣ подъ именемъ *Дитровско-бугскаго* кан. (см. это сл.).

(Къ библ.: Вобровскій, Гроднен. г., изд. 1864 г., ч. I, с. 259 (обширная статья); Искусств. судоходн. сист., изд. Упр. Пут. Сообщ., с. 41).

Муховець, р., Гродненской г., пр. пр. Зал. Буга. Беретъ начало изъ болотъ близъ г. Пружаны, направляется сначала къ ю. до соединенія своего съ Днѣпровско-Бугскимъ каналомъ, потомъ, по соединеніи съ этимъ каналомъ и рѣк. Венещъ или Березна, поворачиваетъ къ з. и сохраняетъ направленіе это до устья своего при Брестъ-Литовскѣ. Дл. теч. Муховца 100 вер., шир. 10 до 30 саж., глуб. 7 до 11 ф., а мѣстами 1¹/₂ до 3 ф. Берега низменны и болотисты, покрыты лѣсомъ и кустарникомъ, а мѣстами сѣнокосами; правый берегъ немного выше и тверже лѣваго, вслѣдствіе чего по немъ и устроены бичевники. Дно иловатое и глиннистое, теч. тихое, паденіе отъ устья канала на 84 вер. 32,4 ф. Разливъ весною на 1 вер. шир., и продолжается отъ 10 до 12 дней. Мух., на 84 вер. своего теч., входитъ въ систему Днѣпровско-бугскаго кан., и потому снабженъ значительными гидротехническими сооружениями. Рѣка спрямлена въ круглыхъ изгибахъ 27 плотинами; для бичевой тѣти по прав. бер. рѣки насыпанъ на всемъ протяженіи бичевникъ, шир. по верху 10 ф., выс. 9 фут.; съ двойными откосами. По лѣв. берегу, въ мѣстахъ низкихъ и на широкихъ песахъ, вер. на 40 насыпана дамба шир. въ 7 ф., съ двойными откосами. Рѣка раздѣлена 9-ю разборчатыми плотинами на 8 бѣвовъ, поддерживающихъ горизонтъ воды на 7-ф. Для пропуска воды изъ ложбинъ въ бичевникъ устроено 34 моста, а для задержанія воды въ ложбинахъ за бичевникомъ въ помощь судоходству построено 12 боковыхъ водоспусковъ; для пропуска же осеннихъ водъ имѣется 5 бейшловъ. Всѣ эти громадныя сооруженія сдѣланы послѣ 1847 г. Прит.: Городецня (пр.), Кобринскій ровъ, Тростаница, *Рыца*, Каменка (лѣв.).

(Stuckenbergr, Hydr., I, 147; В. ст. Гродн. г., с. 30; Вобровскій, мат. для Ст. Гродн. г., I, 184, 261; Искус. судоходн. сист., с. 41).

Мухоршибирская слоб., Забайкальской обл., Верхнеудинскаго окр., при рѣкѣ Шибиркѣ и Мухоршибирскомъ ключѣ. Жит. 1,072 д. об. п., въ томъ числѣ прихожанъ Николаевской церкви (православной) 674 и раскольниковъ 398.

Мухраванъ, селеніе, Тифлисскаго г. и у., въ 35 вер. къ в.-с.-в. отъ Тифлиса, подъ 40°46' с. ш. и 62°50' в. д., въ Саргачьскомъ участкѣ, при родникѣ Горы, окружающія селеніе, состоятъ преимущественно изъ известковаго раковиннаго камня, глинистаго сланца и мергеля. Въ 1¹/₂ в. гора *Волья* состоитъ изъ известковаго дачанаго камня. Съ в.

прилегаютъ гора, состоящая изъ глинистаго камня и раковиннаго известковаго камня; въ послѣднемъ прожимается богатый рассоль поваренной соли. На с. сторонѣ находится гора *Мухравань*, состоящая изъ известняка и мергеля; при подошвѣ ея, изъ мергеля, вытекаетъ въ маломъ количествѣ густая черная нефть. Въ 2 в. отъ селенія открыта глауберова соль.

(Г. ж. 1829 г., ч. 1, с. 239—206; Eichwald, В., 1, Abth. 2, 372).

Мухрановскій форпостъ, Уральскаго казачьяго войска, Оренбургской г., по внутренней Илецкой дистанціи, въ 153 в. отъ Уральска, при оз. Мухрановскомъ (Сладковомъ). Ч. ж. 1,812 д. об. п., 268 дв., мечеть, почтовая станція, казачья школа.

Мухранъ, селеніе (влад., церковн. и казен.), Тифлисской г. и у., Душетскаго участка, въ 52 в. отъ Тифлиса, при р. Ксави. Ч. ж. 1,694 д. об. п., 263 дв., 2 православл. и 1 армявогригор. церкви. Мухранъ (муха по грузински—дубъ) иначе называется *Чуссобани*; первое названіе получило отъ принадлежавшаго ей дистрикта, изобилующаго дубами и составлявшаго наследственное владѣніе одного изъ князей изъ дома Багратидовъ, получившихъ титулъ Мухранъ-Батони, т. е. владѣтеля Мухрава (кн. Мухранскіе). Въ селеніи находятся развалины крѣпости, имѣвшей видъ 4-угольника, каждая сторона котораго простиралась въ 200 шаговъ длины; въ с.-з. части возвышается круглая 3-хъ этажная башня въ 35 фут. выс. Она построена въ XVI в. Константиномъ, владѣтелемъ Мухрани; въ 2 нижнихъ этажахъ жили иногда прибывшіе въ Мухранъ дари Грузинскіе. На одномъ изъ камней видно начерченное имя академика Гюльденштета (4 мая 1772 г.).

(Meinigs, В., II, 74, 183; Галдлаштеръ, опис. Груз., 229; Gaidenstädt's Reise, I, 218—231; Klapproth, Voy., II, 45; Eichwald, В., I, Abth. 2, p. 187; Gamba, voy., II, 113).

Мухты, восточный отрогъ главной цѣпи Уральскаго хр., Оренбургской г., Верхнеуральскаго у., служитъ какъ бы звѣномъ между хр. Ирланды и Кара-ташъ, отдѣляемыхъ между собою долиною р. Миндика. На Мухты обнаженъ эмбевикъ, снѣгаемый оланцами съ кварцевыми жилами; на счетъ разрушенія ихъ образовались золотосодержащіе наносы, разширившіе въ примыкающей долину.

(Уральск., геол., II, 249).

Мухуйта, гора, Забайкальской обл., Верхнеудинскаго окр. въ рѣчн. обл. Уды, къ ю.-з. отъ Хоринской степной Думы, близъ рч. Оротай, ничтожнаго гѣв. пр. Уды. Гора эта замѣчательна находящимися на скатѣ ея на-

матнниками, по гѣвстному выраженію *макками*. Они, въ числѣ 8, расположены рядомъ; одна изъ нихъ ниже прочихъ. Памятники, имѣющія форму квадратную или трапециальную, обставлены кругомъ каменными плитами, нѣсколько наклонившимися на вѣншнюю сторону. Окружающія ихъ плиты торчатъ изъ земли въ поясъ человека и выше. Два изъ макковъ были раскопаны: въ одномъ найдены кости и полный оставъ человека, а также черепки торшка, въ другомъ черепъ и кости.

(Давидовъ, въ З. с. о., II, 92).

Мухурн, селеніе (каз., церк. и влад.), Кутаисской г., Шаропанскаго у., въ 80 в. отъ у. г-да, при рч. Джусѣ. Ч. ж. 1,644 д. об. п., 213 дв., 6 правосл. церквей. Здѣсь есть развалины каменной небольшой церкви, сооруженной Царицею Тамарою, и крѣпость *Шеуповары*, начата кн. Ростомомъ и оконченная имеретинскимъ царемъ Соломономъ I.

(Жур. Мин. Внут. Д. 1840 г., т. XXXVIII, с. 302; Врассет, VIII-ieme rapport sur un voy. archéol., p. 150; Montpéroux, Voy., III, 161).

Муцо, хевсурское селеніе, Тифлисской г., Тонетскаго окр., Пшаво-хевсурскаго участка, подъ 42°40' с. ш. и 62°52' в. д., при р. Муцусъ-цвали. Ч. ж. 98 д. об. п., 11 дв. Близъ селенія находится свинцовыя руды.

(Заб. Кавказ. Отд. И. Р. Г. 06. 1864 г., кн. VI, с. 286).

Мучкапъ, село (каз.), Тамбовской г., Борисоглебскаго у., въ 60 в. отъ у. г-да, при р. Мучкапъ. Ч. ж. 4,802 д. об. п., 593 дв., еженедѣльные базары, 2 ярмарки.

Муя, р., Забайкальск. обл., гѣв. пр. Витима. Протекаетъ по гористой странѣ, общее напр. имѣетъ къ в.-с.-в., дл. теч. отъ 250 до 300 вер. Долина Муи отдѣляется горными хребтами отъ параллельныхъ съ нею долинъ Верхней Ангары на с. и Цыны на ю. Послѣдній изъ хребтовъ, служащій водораздѣломъ Муи и Цыны, состоитъ изъ непрерывнаго ряда высокихъ скалистыхъ вершинъ, между коими находятся горы Маню и Овокитъ. Долина М. до послѣдней Сибирской экспедиціи (Шварца) была совершенно неизвѣстна, но во время этой экспедиціи снята участниками ея Орловымъ въ 1855 г. и Усольцовымъ въ 1857 г.

(В. г. о. 1858, N 5, в. 82; Шварцъ, тр. Сиб. вѣд., II, 24; 12).

Мценскъ, уѣздный г-дъ Орловской г. I. Уѣздный г-дъ лежитъ подлѣ рѣч. М. и 54°14' в. д., въ 47 в. къ с.-в. отъ Орла по Московскому шоссе, при судоходной р. Булгѣ, впадающей 26 в. ниже города въ Оку. Мценскъ, въ просторѣчій *Амченскъ*, въ гѣвтописяхъ въ первый разъ упоминается въ 1147 г. подъ

именем *Мценска* и *Мельска*; тогда онъ входилъ въ составъ княжества Черниговскаго, по раздробленіи котораго сперва принадлежалъ удѣлу Караческому, а потомъ Новосильскому. Въ 1320 г. Мц. присоединенъ къ Литвѣ в. кня. Литовскимъ Гедиминомъ и оставался въ составѣ ея до 1509 г.; въ этомъ году, по мирному договору, Мценскъ навсегда присоединенъ къ Россіи и тогда же сдѣлался главнымъ сторожевымъ городомъ, высланнымъ войска въ разныя мѣстности для наблюденія за татарами. Мц. въ продолженіи своего существованія не разъ подвергался опустошеніямъ, то отъ татаръ, то отъ русскихъ, то отъ литовцевъ и поляковъ; многочисленные курганы, разбросанные на поляхъ вокругъ города, свидѣтельствуютъ о битвахъ, бывшихъ подъ Мценскомъ. Въ 1423 г. подъ Мц. было разбитъ и взятъ въ плѣнъ, съ награбленными въ Россіи богатствами, татарскій ханъ Бараки; въ 1430 г. Мц. безъ успѣха былъ осажденъ въ теченіи недѣли ордынскимъ ханомъ Айдаромъ; въ 1492 г. Московскій воевода кня. Оболенскій предалъ г-дѣ огню; въ 1500 г. нѣтъ овладѣли московскія войска; въ эпоху самозванцевъ М. переходила то на сторону царя, то на сторону самозванцевъ; въ 1618 г. крымскіе татары, прорвавшіеся въ Московское государство, грабили окрестности города; въ 1654 г. королева язва истребила до $\frac{1}{2}$ всѣхъ жителей. Крѣпость Мценская состояла изъ замка, защищеннаго съ 2 сторонъ р. Зушию, а съ третьей: рч. Мценною, изъ кирпича, оруженнаго рвомъ, и землянаго г-да, обведеннаго землянымъ валомъ. Въ 1708 г. Мц. причисленъ къ Киевской губ., въ 1719 г. находился въ Орловской провинціи той же губерніи; въ 1782 г. показанъ въ той же провинціи Бѣлгородской г.; въ 1778 г. назначенъ уѣздомъ Орловскаго намѣстничества, переименованнаго въ 1796 г. въ губернію. Въ проѣздѣ Елисаветы II въ Крымъ, въ 1787 г., въ городѣ было домовъ до 1,000, приходскихъ церквей 10, монастырь Петропавловскій. Зуша, въ 1781 г., имѣла въ городѣ 2 монастыря мужской и женскій (послѣдній въ разрушеніи), церквей приходскихъ и монастырскихъ 14, купцовъ до 300, мѣщанъ до $1\frac{1}{2}$ тыс., однодворцевъ до 400, ямщиковъ до 600, обязанныхъ отправлять гонимы не только по своей, но и по другимъ дорогамъ; занятія жителей ограничивались хлѣбопашествомъ и выдѣлкою кожъ. По свѣд. за 1865 г. ч. ж. 18,712 об. п. (6,891 м. п.), въ томъ числѣ: почетн. гражд.

и купцовъ 2,030, мѣщанъ 10,774. Жители почти всѣ православные. Въ 1865 г. въ г-дѣ было церквей 11, изъ нихъ соборная стоитъ на высокомъ и крутомъ холмѣ, мѣщающемъ болѣе 30 с. (210 ф.) выс., окруженномъ со всѣхъ сторонъ крутояромъ и состоящемъ изъ крѣпкаго известковаго плитняка; въ соборѣ хранится чудотворный образъ св. Николая и каменный крестъ. Домовъ 1,530 (67 кам.), лавокъ 281, трактировъ 2, харчевенъ 6, городская больница, уѣздное и приходское училища. Городъ имѣетъ во владѣніи 1,312 дес. земли, 3 дома, нѣсколько лавокъ и лавочекъ, и мукомольную мельницу; доходъ города на 1862 г. исчисленъ въ 9,865 р. Жители, не только крестьяне и мѣщане, но нѣкоторые изъ купцовъ занимаются хлѣбопашествомъ и огородничествомъ; ремесленниковъ въ 1865 г. было 629 (302 мастер.), изъ нихъ тесачей 56, кузнецовъ 83, извозчиковъ 26. Значительная часть жителей занимается работами на городской пристани, а также уходитъ на заработки въ другія мѣстности; въ 1861 г. выдано было паспортовъ 1,237 (322 купцамъ) и краткосрочныхъ билетовъ 1,499. Заводская промышленность незначительна; въ 1861 г. было 10 заводовъ, изъ нихъ самоточенныхъ 3, вытопившихъ 1,920 пуд. сала на 7,720 р., свѣчосальныхъ 3, выдѣлавшихъ 770 дуд. свѣчей на 4 тыс. руб., мыловаренныхъ 3, приготовившихъ 1,740 дуд. мыла на 5,950 р., кожевенный 2 тыс. кожъ на 5 тыс. р.; всѣ эти произведенія преимущественно расходятся въ городѣ и его уѣздѣ. Мценскъ, находясь на судоходной р. Зушѣ, имѣетъ важное торговое значеніе, какъ по отпуску мѣстныхъ произведеній, такъ и по привозу разныхъ товаровъ, нужныхъ для мѣстныхъ жителей. Въ пер. 1859—62 г. на Мц. пристани среднимъ числомъ ежег. грузилось 3,352,611 пуд. на 1,137,354 р., въ томъ числѣ хлѣба разнаго 3,139,488 пуд. на 971,128 р., масла постаннаго 1,597 пуд. на 4,434 р., свѣчи коноплянаго 9,143 пуд. на 5,355 р., щельки и пакли 120,800 пуд. на 102,599 р.; табака 45,284 пуд. на 28,298 р., снирта на 9,657 р., меда и воска 1,140 пуд. на 4,358 р., сала и свѣчей 1,591 п. на 4,419 р. Товары эти идутъ преимущественно въ Москву, а также на Волгу къ Нижнему Новгороду и Рыбинску, откуда направляются къ С.-Петербургу. Въ тоже самое время разгружалось среднимъ числомъ ежегодно 371,030 п. на 241,257 р.; въ томъ числѣ соли 155,080 пуд. на 76,098 р., металлобъ и издѣлій 62,890

пуд. на 93,725 р., смолы и дегтя 40,154 п. на 22,468 р., рогожь и кулей на 7,662 р., кожъ на 4,797 р.; остальной грузъ состоятъ изъ мануфактурныхъ, бакалейныхъ и колониальныхъ товаровъ. Эти товары приходятъ изъ привольскихъ губерній и преимущественно изъ Нижняго Новгорода; кромѣ города они расходятся и въ другія мѣстности. Въ 1865 г. выдано торговыхъ свидѣтельствъ 1,703; изъ нихъ купцамъ 1-й гильдіи 3, 2-й — 263, мелочнымъ торговцамъ 331, прикащикамъ 134. Базары собираются по понедѣльникамъ; ярмарокъ не бываетъ.

(*Öfversigt*, В. II, 483; *Взвѣс.* Путеш. зап., с. 108, 117; *Путеш. въ Волгѣ*. въ полу. прѣдъ въ 1787 г., ст. 110; *Платона*, *путеш. въ Кіевъ*, ст. 76; *Klaproth*, *Voy. au Caucase*, I, p. 37; *Waprasch*, *Reise v. S.-Rusl. nach Libeck*, s. 108; *В. Стат. Орлов. г.*, с. 133; *Мат. для Стат.*, изд. М. В. Д. 1839 г., отд. I, с. 131; *Сологуба*, *Сказан. о явленіи чудотвор. иконы св. Николы въ градѣ Мценскѣ*, изд. 1828 г., in 2; *Город. посел.*, ч. III, с. 266 (съ указан. на историч. источ.); *Эконом. оост. город. посел.*, ч. II, тетр. XXVI, с. 31; *В. в. Н. К.*, В. XXI, 41; *Ж. М. В. Д.* 1837 г., ч. XXIV, с. 105; *Пам. кн. Орлов. г.* за 1860 г., с. 23, 30; *Орлов. губ. вѣд.* 1833 г., N 39, 1839 г., N 36; *Вѣстн.* изъ Фролова наг. землев., I, 418; *Отгъ Мос. до южн. бер. Крыма*, с. 5).

II. *Мценскій уѣздъ*, лежитъ въ с. части губерніи. Простр. его, по Швейцеру, 36,03 кв. м. или 1,743 кв. в. (въ Пам. кн. Орлов. г. на 1860 г. 2,048 кв. в.). Площадъ у-да представляеть нѣсколько возвышенную равнину, прорѣзанную глубокими долинами и оврагами; береговныя возвышенности носятъ у мѣстныхъ жителей названія горъ, какъ напр. *Каменная гора*, въ 12 в. къ с.-в. отъ Мценска. Наибольшая высота площади находится въ восточ. части, наименьшая въ долинѣ р. Оки. Такъ с. *Желбузь* (53°0' с. ш., 54°20' в. д.) стоитъ на абс. выс. 905 фут., *Суворово* (58°4' с. ш., 54°22' в. д.) на абс. выс. 894 фут., между тѣмъ какъ въ сѣв. части *Спасъ на Оку* (53°25' с. ш., 54°5' в. д.) нѣтъ абс. выс. только 586 фут., въ запад. части с. *Тельчъ* (53°21' с. ш. 54°1' в. д.) 752 фут., на югѣ *Никольское Городище* (52°45' с. ш. 54°16' в. д.) 798 фут., въ срединѣ *Сузарово* (53°12' с. ш. 54°9' в. д.) 813 фут. Обнаженія уѣзда состоятъ изъ пластовъ ниже-девонской формации, покрытой наносами. Въ обнаженіяхъ видны три ниже-девонскіе яруса; такъ въ горѣ *Каменкѣ* (въ 12 в. отъ города) и ближе еще къ М. обнажается верхній ярусъ; здѣсь зеленый рухлякъ постепенно переходитъ въ песчанникъ; окаменѣостей здѣсь не видно, и песчанники составляютъ только незначительныя пласты. Въ самомъ городѣ *Мценскѣ*, на берегу р. Зуши, находится въ развитіи средній ярусъ, состоящій исключительно изъ разныхъ видовъ рухляка; берегъ р. Зуши, нѣкійшій здѣсь до 11 саж. выс., состоятъ изъ слѣдую-

щихъ пластовъ: шобля, пористаго и плотнаго тонкооскоистаго рухляка и известняковъ. Наконецъ, тутъ же около Мценска обнажается и нижній ярусъ, залегающій непосредственно подъ пористымъ рухлякомъ; известнякъ въ этомъ ярусѣ содержитъ окаменѣлости рыбъ. Почва уѣзда въ восточ. части состоитъ преимущественно изъ чернозема, въ западной, лежащей по лѣв. сторону р. Оки, преобладаетъ суглина и сугесь, между которыми черноземъ является оазисами. Вся площадь уѣзда лежитъ въ системѣ р. *Оки*, которая протекаетъ въ запад. части уѣзда отъ ю. къ с.; хотя она и судоходна на всемъ протяженіи, однако нагрузки на ней не производится. Въ Оку впадаетъ только одна значительная р. *Зуша*, орошающая, съ своими притоками *Неручью*, *Чернью*, *Снежетью*, *Алексею*, *Сукой*, *Зушицею* и др., всю вост. и юго-вост. части у-да. Зуша дѣлается судоходною отъ г-да *Мценска* (см. это сл.), при которомъ имѣется единственная въ уѣздѣ пристань. Другіе притоки *Оки*, какъ напр. *Обмуза* съ *Легошью*, *Обтуншюй*, *Лисица* и др., незначительны. Озеро въ уѣздѣ нѣтъ, вѣсть довольно значительныя затрудни по теченію нѣкоторыхъ рѣчекъ; болотныя пространства встрѣчаются весьма рѣдко и то на небольшихъ протяженіяхъ. Подъ лѣсами въ у-дѣ до 25,700 десят., т. е. около 14% всей площади. Лѣсъ преимущественно дубовой и состоитъ изъ лиственныхъ породъ; онъ раскинутъ весьма небольшими рѣзками. По свѣд. за 1865 г. ч. ж. въ уѣздѣ (безъ города) 71,416 д. об. н. (35,058 м. н.), съ городомъ на 1 кв. м. по 2,364 д. об. н. Въ уѣздѣ: дворянъ 465, крестьянъ казенныхъ 10,873, вѣнчедш. изъ крѣпостн. зависимос. 56,196. Въ 1865 г. въ уѣздѣ было православныхъ церквей 55, близъ города *Петропавловскій* муж. монастырь (см. это сл.). Уѣздъ раздѣленъ на 2 стана; вѣнчед. изъ крѣпост. зависим. составляютъ 19 волостей, 267 обществъ. Жители раздѣляются въ 410 поселкахъ, изъ коихъ селъ 55, слободъ 15, селецъ 131, деревень 195, разныхъ мелкихъ поселковъ 14. Изъ числа поселковъ самыя населенныя: *Дурново* (Смоленское, Карпово) съ 1,209 д. об. н., *Мисайловское* (Обладино) съ 1,005 д. об. п. и *Спаское на Лисицѣ* съ 1,114 д. об. н.; остальные не имѣютъ и 1 тыс. д. об. н. Главное занятіе жителей хлѣбопашество, чему много способствуетъ изобиліе почвы и вѣрнѣйшій обильнъ сѣвсъ, продуктъ съ М. пристани. Подъ напашню до 165 тыс. десят., т. е. около 76% всей пло-

щади. Кромѣ посѣвовъ обыкновенныхъ родовъ хлѣба, въ уѣздѣ особенно развиты посѣвы конопля, изъ которыхъ готовятъ пеньку и масло, сбываемая къ портямъ Рижскому и С.-Петербургскому. Садоводство и огородничество удовлетворяютъ только мѣстнымъ нуждамъ; на разведеніе улучшенной породы скота и лошадей обращаютъ вниманіе одни помѣщики, которые имѣютъ даже конскіе заводы. Изъ другихъ промысловъ болѣе другихъ развиты бурлачество по рр. Оѣ и Зушѣ, также извозъ товаровъ въ Москву и къ пристанямъ Смоленской губ. Заводская дѣятельность ограничивается 2 свеклосахарными заводами въ сс. *Бородинскъ* и *Бортномъ*, производство которыхъ весьма незначительно, 53 маслобойными, 5 винокурными заводами, 28 кирпичными и 1 кафельнымъ. Ярмарокъ въ уѣздѣ не бываетъ.

(См. Орловская губернія.).

Мцхета: 1) дерев. Китайскаго генер.-губерн., въ Мингреліи, округа Лечгумъ, при р. Цхенисъ-цкал. Г. Бакрадзе въ своемъ описаніи Сванетіи говоритъ, что Мингрельская Мцхета недавняго происхожденія, между тѣмъ какъ г. Юсселіани, при описаніи Мцхетскаго храма, доказываетъ противное. По его словамъ Мингрельская Мцхета была мѣстомъ, гдѣ скрывались сокровища Грузинской Мцхеты во время опустошенія Грузинъ турками и персіянами. Вблизи деревни находится пещера въ срединѣ скалистой горы, называемой *Хамли* (по грузински люстра). Гора эта выше всѣхъ окрестныхъ горъ, покрыта лѣсомъ и имѣетъ ключевую воду. На ней, еще въ V в., былъ построенъ монастырь св. Георгія, находившійся нынѣ въ запустѣніи; храмовый его образъ до сихъ поръ сохраняется въ близлежащей дер. *Окурешини*, надпись на образѣ относится къ X вѣку. Пещера, гдѣ, какъ утверждаютъ, хранятся сокровища, недоступна, имѣетъ въ дл. 4 саж., въ выс. 1 саж.; она задѣлана кирпичемъ и камнями на извести.

(Бакрадзе, Сванетія въ Зап. Кавказ. Отд. И. Р. Геогр. Общ., кн. VI, 1864 г., ст. 122; Жур. Мин. Народн. Просвѣд. 1861 г., ч. XXXVI, отд. II, с. 52 (статья Юсселіани).)

2) селеніе, Тифлисской губерніи и уѣз., въ 20 верст. къ с.-з. отъ Тифлиса, на раздѣленіи почтовой дороги изъ Тифлиса въ Кутаисъ и Владикавказъ, расположено на небольшой равнинѣ, окруженной со всѣхъ сторонъ высокими горами, между которыми проходятъ ущелія. При Мц. р. Арагва впадаетъ въ Куру; черезъ послѣднюю, въ 2 верст. отъ Мцхета, устроенъ въ 1841 г. каменный съ арками мостъ, расположенный на томъ

самомъ мѣстѣ, гдѣ прежде находился римскій мостъ, построенный Помпеемъ для пресѣдованія ц. Митридата; каменные устои древняго моста видны и теперь. Мцхета, нынѣ бѣдное и незначительное селеніе, принадлежитъ къ числу древнѣйшихъ поселеній Кавказа; названіе его одни производятъ отъ Месхотъ, народа грузинскаго племени, обитавшаго когда то въ этихъ мѣстахъ, другіе же отъ Мцхетоса, одного изъ сыновей Картлоса, коего считаютъ основателемъ Мцхета. Достоверно же, что Мцхета существовала въ нач. IV вѣка и была до конца V в. резиденціею Грузинскихъ царей, которые въ 499 г. перевели столицу въ Тифлисъ. Съ Мурвана Абулъ-Казина и до послѣдняго удара, нанесеннаго Мц. Тамерланомъ, Мцхета безпрестанно привлекала неприятелей своими богатствами; наконецъ Грузинскіе цари рѣшились болѣе не возстановлять города, почему онъ и пришелъ въ запустѣніе. Общирности г-да свидѣтельствуютъ находящіяся теперь въ развалинахъ церкви, дома, царскія и епископскія палаты, раскинутыя по берегамъ рр. Куры и Арагвы и по окрестнымъ холмамъ. Нынѣ (свѣд. 1862 г.) здѣсь ч. ж. 767 д. об. п., 140 двор., 3 православын. церкви (2 соборныя и 1 приходская), 1 армяно-григоріанс. церковь и женскій монастырь. Особенную славу Мцхета приобрѣла по древнему собору во имя 12 апостоловъ, основанному въ 328 г. царемъ Маріаномъ, на томъ самомъ мѣстѣ, гдѣ былъ скрытъ хитонъ (риза) Іисуса Хр., принесенный евреемъ Эліозомъ съ Голгоетъ. По преданію, встрѣтившая Эліоза и вырвавшая изъ рукъ его хитонъ сестра его Сидонія тотчасъ же умерла и была похоронена мѣстѣ съ хитонемъ въ царскомъ саду; на этомъ мѣстѣ впоследствии выросъ кедръ. При введеніи христіанской вѣры въ Грузію внукъ Эліоза, принявшій христіанскую вѣру, указалъ мѣсто святыни св. Нинѣ; по обращеніи же цари Маріана въ христіанство, на этомъ мѣстѣ былъ водвигнутъ деревянный храмъ, а надъ корнемъ кедра поставленъ столбъ, на который опирался весь храмъ. Въ 378 г. царь Митридатъ вмѣсто деревяннаго храма построилъ каменный; разрушенный временемъ, онъ возобновленъ цар. Вахтангомъ Гурганомъ, назначившимъ его мѣстомъ коронаванія (446—499 г.). Въ 1318 г. храмъ былъ разрушенъ землетрясеніемъ, но въ томъ же году возобновленъ царемъ Георгіемъ. При завоеваніи Тамерланомъ храмъ былъ срытъ почти до основанія; въ концѣ XV в. царь Александръ I водвигъ его снова, однакоже

въ XVI в. куполъ храма разрушился отъ землетрясенія, что было исправлено въ 1634—58 г. царицею Маріамною. Но и послѣ этого храмъ возобновлялся при царѣ Вахтангѣ, бѣжавшемъ въ Россію, и при католикосѣ Антоніѣ. Храмъ построенъ изъ тесаного камня, имѣетъ въ выш. 28 саж., въ дл. 31 саж. и въ шир. 15. Внутри храма замѣчательнъ столбъ, поставленный надъ корнемъ кедра и испускавшій миро; хитонъ же былъ взятъ приходившимъ сюда Шахъ-Аббасомъ, который отослалъ его въ подарокъ царю Борису Годунову въ Москву, гдѣ онъ и находится въ Успенскомъ соборѣ. Замѣчательнъ также иконостасъ, по прекрасной живописи, хорошо сохранившейся. Мцхета служила также мѣстомъ погребенія царей и другихъ знаменитыхъ мужей; здѣсь извѣстны гробницы: послѣдняго царя Грузинъ Георгія XII (ум. 1800 г.), царицы Анны Абашидзе (ум. 1749 г.), царицы Тамары, супруги Георгія XI (ум. 1684 г.), царицы Родамы (ум. 1679 г.), Антонія I (ум. 1788 г.) и Доментія II (ум. 1676 г.) католикосовъ, царицы Маріамны (ум. 1680 г.), князей Мухранскихъ, Орбеліани, патриарха Грузинъ, и другихъ. При соборѣ имѣется библиотека, въ коей хранится много древнихъ манускриптовъ. Въ 1865 году приступлено къ наружному возобновленію каѣ собора, таѣ и церкви Мцхетскаго женскаго монастыря. Изъ другихъ церквей замѣчательна большая епископальная церковь Самтавро, которая построена въ IV в. и по красотѣ не уступаетъ соборному храму. Армянская церковь во имя Богородицы постр. въ нач. XIX ст. около Мцхета; къ сѣв. видны остатки крѣпости, извѣстной у жителей подъ именемъ Надишвари. Въ Мцхету собирается много богомольцевъ изъ отдаленныхъ мѣстъ 1 октября, въ праздникъ хитона Господня.

(Güldenstädt, R., I, 259; Klaproth, Besch. d. R. Prov., 55; Воеводъ, Ст. Оп. Византизма, кр. 146; Зубовъ, Писма о Грузинъ и Кавказѣ, 81; Klaproth, Voy., I, 508, II, 19; Dubois, Voy., IV, 245; Haxthausen Reise, I, 39; Reineggs, Kaukas., II, 85; Johnson Voyage, 281; Brocquet, Description de la Georgie par le Tz. Wakhoucht; Ergé же, I-iere rapport sur un voy. archéolog., 20—41, II-nd rapport, p. 109; Gamba, Voy., I, 335, II, 47; М. С., Рувовод. въ позан. Кавказ., кн. I, 25; Mémoires de l'Acad. des Scien. VI-e sér. Sc. mor. et. polit., t. IV, p. 416; Очер. Архивъ 1827 г., т. XXVI, с. 50, 1828 г., т. XXXIV, отд. 4, с. 243; Жур. Пут. Сообщ. 1831 г., т. III, с. 207; Жур. Мин. Наред. Просвѣт., 1842 г., ч. XXXVI, отд. 2, с. 47; Акты археол. комис., т. III, с. 245; Воскрес. чтеніе при Киевской Духов. Акад. 1840 г., N 41; Жур. Мин. Вн. Д. 1850 г., т. XXXVIII, с. 238, 1844 г., т. VI, с. 407; Кавказ. Календ. 1846 г., отд. 3, с. 51, 1849 г., отд. 4, с. 98, 1855 г., с. 377; Gamba, voy., II, 47; Eichwald, R., I, Abth. 2, p. 749; Haxthausen, Transcauc., I, 89; Kolenati, Beobacht., p. 346).

Мшага, въ старину *Лшага*, р. С.-Петербургской и Новгородской губ., лѣв. пр. Шелони. Беретъ начало въ Лужскомъ у., изъ болотъ прилегающихъ съ Теофиловской пусты-

нѣ. Напр. имѣетъ въ предѣлахъ С. Петерб. г-ни къ с.-в., а въ Новгородской къ ю.-в., дл. теч. до 70 вер. Берега отъ Язвинца, высокие и сухіе, мѣстами лѣсисты. Глуб. отъ с. Коскова отъ 5¹/₂ до 10 ф. По рѣкѣ производится небольшой сплавъ лѣса, начиная отъ усадьбы Толчено.

(Гмелинъ, путеш., I, 3; Stackenberg, Hudr., I, 428; В. Ст. С.-Петер. г., с. 113; Эйхвальдъ, пут. по Ильм., 42).

Мшага, село, Новгородской губ. и уѣз., въ 55 в. отъ Новгорода, при р. Мшагѣ. Ч. ж. 1214 д. об. п., 188 дв., церковь во имя Воскресенія Христова, основ. въ 1825 году, почтовая станція, ярмарка. Около села находится 2 солонныхъ озера, имѣющихъ стоѣ въ р. Мшагу. Въ 1784 г. было предположено здѣсь завести солеваренный заводъ, но предположеніе это не осуществилось. Вода озеръ была разложена въ Академіи Наукъ.

(Нам. кн. Новгород. г. на 1858 г., прил., с. 8; Оперевосковскій, отъ С.-Пет. до Ст. Руссы, с. 64—65; Зибловскій, Землеоп. Рос., III, 406; Эйхвальдъ, пут. по Валдому, 49; Новгород. губ. вѣд. 1849, N 16, 25; Штубенбергъ, Новгород. г., въ труд., тегр. IX, с. 13, 14).

Мшанца, село, Рязанской губ., Скопинскаго уѣз., въ 18 верст. отъ у. г-да, при р. Вердѣ. Ч. ж. 1645 д. об. п., 177 дв.

Мшара, небольшое болото Смоленской г., Вѣльскаго у., между дер. Клецевой и Аксюниной, подъ 55°51' с. ш. и 53°23' в. д. (отъ С.-Петербурга), замѣчательно тѣмъ, что изъ него вытекаетъ р. *Динпръ*.

(В. Ст. Смолен. г., 18).

Мшенцы, погостъ и деревня, Новгородской г., Валдайскаго у., въ 36 в. отъ у. г-да, при оз. Мшенцахъ. Ч. ж. 235 д. об. п., 35 дв., дерев. церковь во имя Великом. Параскевы, существующая съ 1786 г., другая же камен. строилась въ 1859 г. Здѣсь прежде находилась муж. *Параскевы-Пятницка*я пустынь, до изданія штатовъ приписанная къ Иверскому мон., а въ 1764 г. обращенная въ приходскую.

(Ист. Рос. Герар., ч. V, с. 133; Памят. кн. Новгород. г. на 1858 г., прил., с. 17).

Мызовка, дер., Тульской губ. и уѣз., въ 37 в. отъ Тулы, при р. Вошанѣ. Ч. ж. 142 д. об. п., 22 дв., винокуренный зав., на которомъ въ 1862—63 г. выкурено алкоголя 9478 ведръ изъ 29,165 пуд. ржаной муки.

Мыла, р. Вологодской г., Устьенскольскаго у., прав. пр. р. Цыльмы (сист. р. Печоры). Беретъ начало на склонѣ Тиманскаго хр. Напр. къ с., дл. теч. до 100 вер. На М. замѣченъ признаки нефти.

(Гор. Жур. 1858 г., III, 382; Ж. М. В. Д. 1851, XXXV, 247; Коувердингъ и Крессинбергъ, Petchora L., p. 467).

МЫЛВА. Подъ этимъ именемъ извѣстны двѣ рѣки Вологодской г. Устьенсольскаго у., коихъ вершины раздѣлены 5-верстн. волокомъ. Одна изъ сихъ рѣкъ впадаетъ въ Печору, другая въ Вычегду и обѣ, еще со времянь независимости Новгорода, служили торговымъ путемъ по коему Новгородцы торговали съ Угрюю. И теперь Мылванскій путь служить въ лѣтнее время единственнымъ путемъ сообщенія между Печорскимъ краемъ и долиною Вычегды.

1) *Печорская или Сѣверная М.*, лѣв. пр. Печоры. Береть начало на водораздѣлѣ въ болотѣ Мжадарь. Напр. съ с.-в., дл. извѣстнаго теч. отъ 250 до 300 вер. Теч. тихо, глуб. рѣки значительна. Берега М. отчасти возвышены, но болѣе низки. Они обрывисты, состоятъ преимущественно изъ глинисто-песчаныхъ наносовъ, съ валунами песчаника и зеленого или краснаго кремнистаго сланца, а мѣстами представляютъ обнаженія твердыхъ горнокаменныхъ породъ, а именно горныхъ известняковъ, съ характеристическими окаменѣlostями, напр. *Productus Humboldti*, *Pr. giganteus*, *Pr. hemisphaericus*, *Orthis arachnoidea*, *Spirifer Saranae*, *Sp. lineatus*, *Sp. fasciger*, *Rhynchonella pleurodon* и пр. Вдоль М. много лѣсовъ, преимущественно хвойныхъ и березовыхъ. Рѣка богата рыбою, судоходна и славна на большей части своего протяженія.

2) *Вычегдская или Южная М.*, лѣв. пр. Вычегды. Береть начало въ сосѣдствѣ съ предыдущей на сѣв. склонѣ горы Нальдеггеросъ. Напр. къ ю.-з., до теч. 120 вер. Шир. отъ 5 до 7 саж., а отъ устья р. Ихтыля (на которую выходитъ 5 верстный волокъ съ Печерской М.) отъ 10 до 12 саж. Берега рѣки дов. высоки, теч. быстро, дно песчано, а мѣстами очень каменисто. На рѣкѣ есть три порога. Она богата рыбою и судоходна и славна на 100 вер.

(Stuckenberг, Hydr., II, 191, 258; Ж. М. Вн. Д., XXXV, 89; В. Г. О. 1858, № 6, отд. II, 46; В. Ст. Вологд. г., с. 147, 179; Keyserling и Krusenstern, Petchora L., p. 355, 434).

МЫЛЬНОВО, сельцо, Владимірской губ., Судальскаго у., въ 40 верс. отъ у. г-да. Ч. ж. 51 д. об. н., 8 дв., и мяткалевая фабр. (Симагина), на которой въ 1861 г. выдѣлано мяткалей 5,070 штукъ на 20,553 р.; станова 179.

МЫЛЬНОЕ (*Мыльный Буеракъ*), село Самарской г.; см. *Преполовенское*.

МЫНЬ-БУЛАКЪ (по киргизски тысяча источниковъ). Подъ этимъ именемъ извѣстно нѣсколько мѣстностей въ русской части средней Азии,

которыя имѣютъ между собою то общаго, что весьма богато орошены многочисленными ключами, а вслѣдствіе того имѣютъ и превосходныя пастбища. Естественно что Мынь-булаки привлекали къ себѣ азиатскихъ кочевниковъ и служили любимыми кочевьями ихъ хановъ и султановъ. Самый знаменитый изъ *Мынь-булаковъ* находится въ нынѣшней Туркестанской обл., къ ю.-з. отъ г-да Ауля-ата, расположеннаго на р. Таласѣ. Мѣстность эта, дѣйствительно необыкновенно богатая источниками, прислонена къ горамъ Уртагъ-тау (Тяньшаньской сист.), ограничивающимъ мѣстность Мынь-булака съ з. Многочисленные источники, сливаясь, образуютъ р. Терсу, лѣв. прит. р. Асы, которая вѣроятно когда нибудь была лѣв. притокомъ Таласа, но нынѣ до него не доходитъ, теряясь въ пескахъ. Урочище М.-б. знаменито тѣмъ, что въ VII в., во время посѣщенія его китайцемъ Хюань-цзаномъ, первымъ путешественникомъ, описавшимъ эти страны, служило любимымъ кочевьемъ турецкихъ хановъ. Въ то время, кромѣ превосходныхъ пастбищъ, на Мынь-булакѣ были и прекрасныя деревья, которыхъ нынѣ уже здѣсь нѣтъ. Въ 1864 г. Мынь-булакъ былъ посѣщенъ въ первый разъ европейскимъ путешественникомъ — Сѣверцовымъ. Другой *Мынь-булакъ* находится въ юж. части Акмолинскаго окр., области Сибирскихъ Киргизовъ, къ ю.-ю.-з. отъ укр. Актау, въ верховьяхъ р. Кокьташь, теряющейся въ оз. Кызыль-сорь. Третій *Мынь-булакъ* находится въ обл. Сибирскихъ Киргизовъ, по дорогѣ отъ форта Перовскаго къ Оренбургскому укр. Четвертый *Мынь-булакъ* находится въ Семипалатинской обл., въ горахъ Тохты, къ ю.-в. отъ оз. Ала-куля.

(Humboldt, Contr. As., I, 377; Stan. Julien, Hist. de la Vie Hieuen-Thsang., Paris, 1853, p. XLVI et 58; Сѣверцовъ, въ В. Г. О., нов. сер. Физ. отд., I, 1866, с. 109).

МЫСОВЫЕ ЧЕЛНЫ, село, Оренбургской губер., Мензелинскаго уѣз., въ 51 вер. отъ Мензелинска, при рр. Челнынкѣ и Медекскѣ, по Елабужскому почтовому тракту. Ч. ж. 2,072 д. об. н., 296 дв., 2 базара.

МЫСКАЕЪ, мысъ на вост. побережьи Чернаго м., между устьемъ рч. Озерейкѣ и Новороссійскою бухтою. Мысъ этотъ образуется высокою горою, довольно отрубистою, заиѣтною издали по большому трехъ-угельному утесу и издали кажущуюся ос-мъ. На южной сторонѣ мыса впадаетъ въ море рч. Мыскаеъ.

(Мангагарь, Черн. м., с. 140).

МЫТИЦА БОЛЬШЕ, село, Московско-й губ. и уѣз., въ 20 верст. отъ Москвы.

по Ярославскому шоссе, при р. Яузѣ. Ч. ж. 435 д. об. п., 53 двора и почтовая станція. Здѣсь находится главный резервуаръ, снабжающій водою большую часть Москвы. Нечистота лѣтомъ и мутьность несной воды въ р. Москвѣ и ея притокахъ, заставили обратиться къ мысли о проведеніи въ столицѣ водопроводовъ еще въ XVIII в. По проекту генерала Баура было приступлено въ 1779 г. къ проведенію кирпичнаго водопровода изъ обильныхъ ключей при с. Бол. Мытищахъ, которые могли доставлять въ сутки по 350 т. ведръ воды. Работы окончены въ 1805 г. Въ 1823 г. часть водопровода въ Сокольниковѣй рошѣ обрушилась, и такимъ образомъ прекратилась доставка воды изъ Мытищъ, а водопроводы наполнялись водою Сокольниковыми ключами. Въ 1828 г. было приступлено къ исправленію водопроводовъ; въ это время, при с. Алексѣевскомъ устроено водоподъемное зданіе съ 2 паровыми машинами, посредствомъ которыхъ и доставлялась вода (до 180 т. ведръ) въ резервуаръ на Сухаревоѣй башнѣ (отъ с. Алексѣевского на 4 в. 96 саж.); при этомъ были открыты 5 фонтановъ на разныхъ площадяхъ. Исправленія совсѣмъ окончены въ 1834 г. Въ 1853 г. было приступлено къ замѣненію кирпичныхъ водопроводовъ чугунными. Нынѣ ключи при с. Бол. Мытищахъ собраны въ 42 бассейна, которые соединены между собою и съ главною вѣтвью водопровода чугунными водоводами. Отъ соединенія ихъ вода течетъ до р. Яузы и подъ дномъ ея до кирпичнаго павильона, устроеннаго на р. Яузѣ. Резервуаръ въ павильонѣ принимаетъ всю массу воды, которая отсюда идетъ до с. Алексѣевского, пересѣкая на этомъ пространствѣ (13 в.) рр. Ичку, Будайку. Отъ с. Алексѣевского вода течетъ по 2 водоводамъ къ Сухаревоѣй башнѣ, откуда уже и расходится по городу. Общая длина водопроводовъ отъ башни до 29 в. Вода изъ Мытищъ снабжаетъ водою въ Москвѣ части: Городскую (Кремль), Тверскую, Мясницкую, Суцескую, Хамовническую, Арбатскую, Срѣтенскую, Прѣсенскую и часть Басманной.

(Ж. Пут. Сооб. 1858 г., т. XXVII, с. 142—169; Вѣст. Пром., 1861 г., т. XIII, отд. II, с. 1—14; Моск. губ. вѣд. 1852 г., N 4; Сухаровск. Прог. по 12 губ., с. 37; Запик. лекс., т. XI, с. 160; Моск. губ. вѣд. 1853 г., N 4, с. 88).

Мытиница, село, Киевской г., Васильковского уѣз., въ 9 верст. отъ у. г-да, при ручьѣ, по почтов. тракту изъ Киева въ Херсонъ. Ч. ж. 473 д. об. п., 82 дв., церковь св. Николая, основ. въ 1780 г. Мимо села проходятъ валь, извѣстный подъ именемъ

Мытицкаю; дл. его до 45 вер., начинается ур. Ирпени, идетъ мимо с. Малой Салтановки, Мытищъ, Барахтъ, и выше с. Барахтянской Ольшанки уходитъ въ Киевскій у. Валь, по тракату 1686 г., служилъ границею между Польшею и Россіей. Село Мытица было главною пограничною таможеню, и здѣсь собирались пошлины, т. е. мыто; отсюда произошло названіе какъ села, такъ и вала. Въ селѣ и теперь есть площадь, окруженная валомъ и рвомъ; внутри ихъ есть другое небольшое укрѣпленіе.

(Фундуклей, обоз. валовъ и могилъ Киев. г., с. 28; Позднечъ, опис. о насел. мѣста. Киев. г., 513).

Мытченки, село, Черниговской г.; см. *Митченки*.

Мытъ, село, Владимирской губ., Гороховскаго уѣз., въ 80 в. отъ у. г-да, при рр. Лухѣ и Тайхѣ. Ч. ж. 873 д. об. п., 210 дв., 2 церкви, приходское училище, базары по четвергамъ. Село замѣчательно по выдѣлкѣ лаптей, которыхъ ежегодно вывозится въ Москву до 500,000 паръ. Кромѣ того жители теутъ и красятъ холстину, занимаются торговлею и мелкою промышленностью. Здѣсь существовалъ *Вознесенскій* муж. монастырь.

(Ж. М. Вл. Д. 1858 г., т. XXXII, отд. III, с. 52; Влад. губ. вѣд. 1859 г., N 18, с. 71; Шелеховъ, просл. доп., с. 37; Тихомировъ, опис. насел. м. Владимир. г., с. 189; Ист. Рос. Импер., ч. V, с. 124).

Мышицъ, притокъ Чернаго м., протекаетъ по Бзыбскому окр., въ Абхазіи, Кутаисскаго генер.-губернаторства. Начало беретъ въ Абхазскомъ хр., и, принявъ въ себя нѣсколько горныхъ ручьевъ, впадаетъ въ Пандунскую бухту. М. имѣетъ быстрое теченіе, каменистое дно, въ нѣкоторыхъ мѣстахъ есть удобные броды; рѣка способна для плаванія небольшихъ лодокъ только въ своемъ устьѣ. Главное направленіе отъ с. къ ю.

(В. Ст. Кутаис. г., с. 245).

Мышецскій (*Мышицкій*), чугуношлакательный и чугунолитейный зав. (кн. Бибарсовой), Калужской г., Тарусскаго у., въ 30 в. отъ у. г-да, при р. Мышицѣ. Заводъ основ. въ 1729 г. Мосоловымъ. На заводѣ плавится чугунъ изъ рудъ, покупаемыхъ въ другихъ мѣстахъ. Въ 1863 г. проплавлено рудъ 204,082 пуд., выплавлено чугуна изъ 1 домны 91,198 пуд., отлито чугунныхъ надѣлъ 21,809 пуд., при 425 человекѣ рабочихъ. Въ заводскомъ селеніи 867 д. об. п., 40 дв., церковь. Земли заводу принадлежатъ 1154 десят., безъ лѣса (въ надѣлѣ приписнымъ мастерамъ отдано 983 десят.). Въ дачахъ завода въ 1841 г. былъ развѣданъ пласть

каменнаго угля, толщ. въ 8 верш., оказавшійся неблагодѣйнымъ.

(Гор. ж. 1841 г., ч. IV, с. 374; Памятн. кн. Калуж. г. на 1861 г., с. 142, 147; Памятн. кн. для горн. люд., изд. 1867 и 68 г.; Сбор. статист. свѣд. по горн. частямъ на 1864 и 68 г.).

МЫШКИНСКІЙ, уѣздъ г-дѣ Ярославской г.

I. Г-дѣ, подъ 59°47' с. ш. и 56°7' в. д., въ 124 в. отъ Ярославля (по торговому тракту въ 90 в.), расположенъ на довольно возвышенномъ и прорѣзанномъ оврагами лѣвомъ берегу р. Волги, при впадении въ нее руч. Радлиовки и Гуцина. Къ городу примыкаютъ слободы мѣщанъ Алексѣевская и Солдатская. По преданію, впрочемъ ни на чемъ не основанному, городъ основанъ каменщикомъ Мышкинымъ, строившимъ Успенскій Московскій соборъ, въ концѣ XV в. Несомнѣнно, что М. уже существовалъ въ XVII в., потому что къ этому времени относится постройка въ немъ церкви Бориса и Глѣба. До 1764 г., т. е. до изданія штатовъ, Мышкинъ, какъ село, принадлежалъ Чудову монастырю, потомъ сдѣланъ эконоическимъ и въ 1777 г. изъ села переименованъ въ уѣздный г-дѣ Ярославскаго намѣстничества. Въ 1794 г. въ г-дѣ было ч. ж. 369 д. м. п., въ 1802 г. 912 д. об. п. По свѣд. за 1864 в. ч. ж. 2,778 д. об. п. (1,213 м. п.), изъ нихъ почетн. гражданъ и купцовъ 290, мѣщанъ 1,970. Почти всѣ православные. Въ городѣ 3 церкви, изъ нихъ соборъ Успенскій постро. въ 1820 г., а церк. Алексѣевская, кладбищенская, въ 1793 г. Въ 1864 г. домовъ 274 (22 камен.), 3 магазина для склада товаровъ, 69 лавокъ, городская больница, приходское училище (учащихся въ 1863 г. 36 м. п.), 4 гостиницы, 2 харчевни, 3 постоялыхъ двора. Городу принадлежатъ земли 553 десят., 2 дома; доходъ города на 1862 г. исчисленъ въ 4,506 р. Земледѣиемъ городскіе жители не занимаются; только нѣкоторые изъ мѣщанъ обрабатываютъ огороды въ весьма ограниченномъ размѣрѣ; преимущественно же мѣщане занимаются въ услуженіе къ купцамъ и для торговцѣхъ предпріятій уходятъ въ другія мѣстности; въ 1861 г. выдано паспортовъ 341; кромѣ того многіе имѣютъ выгоды отъ работъ на мѣстной пристани и на крупчатыхъ мельницахъ. Ремесленность удовлетворяетъ только мѣстнымъ нуждамъ; въ 1864 г. ремесленниковъ было 106 (59 мастер.). Фабричная промышленность маловажна; въ 1864 г. здѣсь было 10 заводовъ, изъ коихъ соловоденный 1, крупяныхъ 7, маслобійный 1 и кирпичный 1; изъ заводовъ болѣе другихъ важны крупяные, перемалывающіе овесъ на крупу на сумму отъ 25 до 45 тыс. р.; крупа служитъ предметомъ

сбыта и поставляется преимущественно для разныхъ казенныхъ заведеній. Торговля М., благодаря судоходной р. Волгѣ, довольно значительна; кромѣ обыкновенной торговли предметами, необходимыми для городскихъ обывателей, купцы ведутъ торговлю съ С.-Петербургомъ и городами въ нижней части Волги хлѣбомъ разнаго рода, ядами, холстомъ, порожними мѣшками, писчею бумагою, солью, металлами и другими предметами. Въ навигацію 1859—62 г. на пристани города среднимъ числомъ ежегодно грузилось 494,908 пуд. на 403,397 руб., въ томъ числѣ хлѣба 446,705 пуд. на 352,625 руб. (овса 99,825 пуд., кручъ овсянныхъ 56,694 пуд., муки ржаной 89,947 пуд., ячменя 35,145 пуд., пшеничной 130,506 пуд.), яницъ на 25,398 руб., холста и мѣшковъ на 9,997 руб., писчей бумаги на 11,205 руб. Мука пшеничная передѣлывается изъ пшеницы, привозимой съ нижней части Волги. Въ тоже самое время ежегодно разгружалось 278,330 п. на 241,679 руб., въ томъ числѣ хлѣба 272,620 пуд. на 220,984 руб. (пшеницы 253,877 пуд.), спирта на 4,745 руб., соли 3,240 пуд. на 1,799 р., остальной грузъ состоялъ изъ металловъ, сахара, дѣса. Нѣкоторые купцы везутъ хлѣбъ съ нижеволжскихъ пристаней къ С.-Петербургу прямо черезъ Рыбинскъ по Шекснѣ, слѣдовательно торговля купцовъ не ограничивается только своею пристанью. Въ 1864 г. выдано всѣхъ торговыхъ свидѣтельствъ 432, изъ нихъ купцамъ 1-ой гильдіи 3, 2-ой—52, на мелочный торгъ 252, на развозный и разносный 6, мѣщанскихъ промысловыхъ 118 и прикащикамъ 4. Базары въ городѣ собираются по пятницамъ; ярмарки бываютъ съ 1—4 мая Борисоглѣбская и съ 21—28 ноября Введенская; на первую въ 1863 г. привозилось на 21 т. р. (въ 1862 г. на 28 т. р.), на вторую на 22 тыс. р. (въ 1862 г. на 32 т. р.), продавалось въ 1863 г. на первой на 8 т. р. (въ 1862 г. на 20 тыс. р.), на второй на 9,400 р. (въ 1862 г. на 28 тыс. р.).

(Германъ, Стат. опис. Ярослав. г., с. 22, 59, 133; Воен. Ст. Ярослав. г., с. 63, 107, 130; Журавлевъ, Путев. по Ярослав. г., с. 241; Крыловъ, Истор. стат. опис. Ярослав. губер., 371; Волга отъ Тв. до Астра., изд. общ. Самолетъ, 64; Нейдгартъ, Путевод. по Волгѣ, II, 32; Судок. Держ., ч. 2, с. 86; Город. насел., т. V, ч. II, с. 465; Эконом. сост. город. насел., ч. II, тетр. XLIX, с. 18; Ярослав. губ. вѣд. 1850 г., N 20, 47, 1851 г., N 21).

II. Мышкинскій уѣздъ въ зап. части губер. Простр. его, по свѣд. военно-топографич. съемки, 44,68 кв. м. или 2,162 кв. в. (по Швейцеру 47,29 кв. м. или 2,288 кв. в., въ Памятн. кн. Ярослав. губ. на 1862 г., стр. 165—2,301 кв. в.). Площадь уѣзда, лежащая

по лѣвую сторону р. Волги, имѣетъ положеніе дов. возвышенное, прерываемое мѣстами оврагами; болѣе возвышенная часть находится въ сторонѣ къ границѣ Мологскаго у., гдѣ получаютъ начало рр. Кадка, Сутка и другія рѣки, впадающія въ Волгу. Почва состоитъ преимущественно изъ суглинка; въ сѣвер. части встрѣчается дов. большими пространствами и черноземъ. Изъ минеральныхъ богатствъ у-да извѣстны до сихъ поръ только глина, употребляемая въ большомъ количествѣ на выдѣлку горшковъ и добываемая въ приходахъ с. Кривца и Рудиной Слободки; въ прежнее время около с. Рудиной Слободки добывали желѣзную руду, но съ уничтоженіемъ лѣсовъ промыселъ этотъ совсѣмъ оставленъ. Вся площадь уѣзда лежитъ въ системѣ р. *Волги*, которая служить, на всемъ своемъ 64 вер. протяженіи, границею съ Угличскимъ и Рыбинскимъ уу.; она судоходна на всемъ протяженіи, а пристань въ у-дѣ находится только при г-дѣ *Мышкинѣ*. Притоки Волги по большей части незначительны; въ нее впадаютъ: *Сутка* съ Илетью, служащая частью границею съ Мологскимъ у., *Борзайка* (дл. 11 в.), *Родиловка* (дл. 10 в.), *Поведенка* (дл. 18 в.), *Костышевка* (дл. 18 в.), *Сондра* (дл. 12 в.), *Серна* (дл. 40 в.), *Постная* (дл. 25 в.), *Мал. Корожична* (дл. 11 в.), *Б. Корожична* съ Кадкою, получающая начало въ Тверской г.; кромѣ того въ с.-з. части, по границѣ съ Мологскимъ у., протекаетъ р. *Ситъ*, притокъ р. Мологи. Небольшія болотистыя пространства встрѣчаются часто, и преимущественно по теченію рѣкъ; самое обширное находится около д. Морской; дл. его до 10 вер., шир. отъ 2—8 вер.; болото это постоянно непроходимо, въ срединѣ его лежитъ озеро, имѣющее болѣе 1 вер. въ діам. Лѣсомъ уѣздъ обдѣнѣ всѣхъ другихъ въ цѣлой губерніи; подъ лѣсами 13,400 дес., т. е. около 8% всей площади (Памятн. кн. Ярослав. губ. на 1862 г.); казенныхъ лѣсовъ въ 1858 г. было 9,113 десят., т. е. 25% всѣхъ казенныхъ земель (36,372 десят.); лѣса истреблены преимущественно вслѣдствіе удобства сплава ихъ по Волгѣ; нынѣ здѣсь дрова доходятъ до 4 руб. за сажень; лѣсъ и лѣсныя издѣлія привозятся изъ Мологскаго у. По свѣд. за 1864 г. ч. ж. въ уѣздѣ (безъ города) 73,019 д. об. п. (35,944 м. п.), съ городомъ на 1 кв. м. по 1,684 д. об. п. Изъ числа жителей въ уѣздѣ: дворянъ 224, крестьянъ казен. 17,660, вышед. изъ крѣп. зависим. 50,380. Почти всѣ православные. Въ 1864 г. въ уѣздѣ было 65 церквей, *Покровскій-*

Паисіевъ муж. монастырь (см. это сл.); древнѣйшая изъ сельскихъ церквей находится въ сел. *Введенскомъ*, что въ *Клыковѣ*; она построена въ 1730 г. Уѣздъ раздѣленъ на 2 стана; казен. крестьяне составляютъ 3 волости, вышед. изъ крѣпост. зависим. 10 волостей, 249 обществъ. Жители размѣщаются въ 809 поселкахъ, изъ коихъ свобода 1 (Покровская при монастырѣ), погостовъ 15, селъ 40, селець 63, деревень 673, мелкиихъ поселковъ 18. Изъ числа поселковъ 516 имѣютъ менѣе 100 д. об. п. жителей, 292 отъ 100 до 500 д. об. п. и одно с. *Прилуки* 509 д. об. п. Плодородная почва и значительное количество удобныхъ земель развили хлѣбопашество въ уѣздѣ на столько, что хлѣба не только достаточно на мѣстное потребленіе, но нѣкоторая часть его можетъ быть сбываема въ другія мѣстности. Вообще Мышк. уѣздъ въ отношеніи развитія земледѣлія занимаетъ первое мѣсто въ г-и. По свѣдѣніямъ, собраннымъ отрядами уравнинія денежныхъ сборовъ (Пам. кн. Ярослав. губ. на 1862 г.), подъ пашнями считается 117,276 десят., т. е. 48% общей площади, и подъ сѣнокосами (кромѣ выгоновъ) 44,792 десят. или 18% общей площади; такимъ образомъ на 1 д. м. п. приходится болѣе чѣмъ 3 десят. пашни и по 1¼ десят. луговъ. Сѣютъ преимущественно рожь, овесъ и ячмень; посѣвы пшеницы и другихъ яровыхъ хлѣбовъ весьма ограничены. Скотоводство находится въ удовлетворительномъ состояніи; на 1 дворъ приходится по 1½ головы лошадей, по 2½ рогатаго скота и по 5 овецъ; голубиныхъ овецъ совсѣмъ не разводятъ, свиней держатъ весьма мало; изъ домашней птицы разводятся особенно куры, яйца которыхъ служатъ предметомъ сбыта. Лѣсные промыслы ограничиваются только постройкою барокъ и разныкъ судовъ въ селеніяхъ, прилегающихъ къ р. Волгѣ и у Мышкина; этия промыслы занимаются въ дд. Горкахъ, Доманинѣ, Нестеровѣ, Митюшинѣ, Федосинѣ, Перемѣткѣ, Чернышовой, Кочеринѣ, Ляпкахъ, Парняковѣ, Сирабинѣ, Гладышевѣ и Соколицахъ; судовъ строится на сумму до 47 тыс. р. сер. (см. Судоходн. Дорожн., поверстное опис. Волги). Изъ другихъ промысловъ наиболѣе замѣчательны: работы на пристаняхъ, тканье мѣшковъ, дѣланіе горшковъ, шорное ремесло. Дѣланіемъ горшковъ и разной глинной посуды занимаются въ 16 привольскихъ селеніяхъ приходоу сс. Кривца и Рудиной Слободки 224 человека, изъ коихъ 162 промышленника; горш-

ковъ разной величины выдѣляется до 405 тыс. штукъ, которые обывають въ городахъ и селѣхъ Ярослав. губернии. Заводская промышленность уѣзда весьма ничтожна; въ 1864 г. изъ 9 заводовъ было: 2 кожевенныхъ, 1 винокуренный (построенъ недавно), 4 маслобойныхъ и 2 кирпичныхъ. Ярмарки въ уѣздѣ собираются въ сс. *Фроловскомъ* 1 янв. и 24 июля, *Шитковомъ* 6 янв., *Прилуцкѣ* на сырной недѣлѣ, *Николоторскомъ* 9 мая, *Юрьевскомъ* 28 апр., *Хоробровѣ* 25 мая, *Харинскомъ* 23 июля, *Богородскомъ* 29 июля и 8 сентяб., *Архангельскомъ* 8 нояб., *Шестимитѣ* 6 декаб., *Рождественѣ* 25 декаб., *Парнековой* 8 сент. и *Кривѣ* 1 октября. На всѣ эти ярмарки въ 1863 г. привозилось на 154 т. р., продавалось на 66 тыс. р., только ярмарка въ с. Николоторскомъ имѣла привозъ на 12 тыс. р., продажу на 9 тыс. р.; на прочихъ привозъ былъ менше тѣмъ на 10 т. р.

(См. Ярославская г. и Кострома, Горюхи. примыш. промыслы Мышкин. у., въ Ж. М. В. Д. 1838 г., т. XXX, отд. III, с. 11—53).

Мышь-Новая, мѣстечко, Мясной г., Новоградскаго у.; см. *Новая Мышь*.

Мышьевская, деревня, Нижегородской г., Балахнинскаго у., въ 26 верст. отъ у. г-да, при р. Левинкѣ. Ч. ж. 80 д. об. п., 18 двор., винокуренный зав. (Философова), основ. въ 1848 г. На немъ въ 1862—63 г. выкурено 70,446 вед. алкоголя изъ 162,864 худ. ржаной муки.

Мѣдная, у туземцевъ (Атнайцевъ) *Атна*, у Чугачей *Миримитъ*, р. въ Русской Америкѣ, впадающая въ Тихій ок., между Чугачкою губою и горою Св. Иліи, подъ 60°15' с. ш. и 233°20' в. д. Общее напр. къ ю., дл. теч. неизвѣстна, но во всякомъ случаѣ превосходить 1,000 вер.; шир., какъ кажется, нигдѣ не превышаетъ 1/2 вер. Р. Мѣдная весьма малозвѣстна. Она беретъ начало въ высокихъ горахъ внутренности материка двумя главными вѣтвями; изъ коихъ одна проходитъ съ с., а другая съ в. Первая вытекаетъ изъ большаго окруженнаго горами овера, названнаго русскими Плавещинымъ, и сама извѣстна подъ именемъ Тлиштитѣ. Обѣ вѣтви прорываются черезъ дикія ущелья и имѣють столь стремительное теченіе, что подниматься вверхъ по этимъ вѣтвямъ водою весьма затруднительно. На 1°/4° шир. южнѣе слиянія обѣихъ вѣтвей (т. е. подъ 61°1/2° с. ш.) впадаетъ въ М. съ лѣв. стороны р. Чечитна, замѣчательная тѣмъ, что на холмахъ ее сопровождающихъ находится самородная мѣдь, въ массахъ отъ нѣсколькихъ фунтовъ до пѣлаго пуда весомъ. Въ 1°/2° в.

выше устья. Чечитна: построена русскими одиночка для мѣновой торговли съ туземцами. Въ виду этой одиночки находится, поднимающейся за предѣлы вѣчнаго снѣга, высокой куполовидный вулканъ, безпрестанно извергающій пламя и получившій названіе вулкана Врангеля. Долина М. широка, но горы съ обѣихъ сторонъ сопровождаютъ теченіе рѣки до самаго ея устья. Берега рѣки скалисты и поросли елими, тополями, березами и ивами. Верст. въ 150 ниже устья Чечитны, Мѣдная прорывается черезъ ущелья высокихъ Якутскихъ горъ, представляющихъ отрогъ горъ св. Иліи. Русло М. въ этомъ ущельи весьма порожисто. Кроме того съ упомянутыхъ горъ спускаются черезъ ущелья до самой Мѣдной ледники, которыхъ ледъ часто отрываеагся и уносится ея теченіемъ. Поверхность ледныхъ массъ иногда покрывается столь толстымъ слоемъ земли, что на ледяныхъ горахъ плавающихъ по Мѣдной растутъ жни, цвѣты и ягоды. Южнѣе ущелья и порога М. вѣтвится и впадаетъ пятью рукавами въ океанъ, образуя передъ своимъ устьемъ значительныя песчаныя банки, далеко вдающіяся въ море. По М. обитаютъ туземцы, извѣстнѣе подъ именемъ Мѣдновцевъ или Атнайцевъ. (См. это сл.) и принадлежащіе къ Кенайскому племени. Первые свѣдѣнія о Мѣдной были получены русскими послѣ водворенія ихъ на Кенайскомъ заливѣ, откуда промышленники по р. Книгъ перешли на Плавещино оз., а оттуда по р. Тлиштитѣ въ Мѣдную. Вайдарщикъ Нагаевъ въ 1781 открылъ устье Мѣдной, а въ 1788 на М. была построена одиночка для торговли съ туземцами. Съ тѣхъ поръ русскіе промышленники не разъ ходили на Мѣдную, какъ напр. въ 1796 г. Тархановъ, въ 1798 г. Паточкинъ, въ 1803 Виженовъ въ 1810 Климовскій, въ 1843 Григорьевъ и наконецъ въ 1847—48 г. штурманъ Серебряниковъ, оставившій свой журналъ, но убитый Атнайцами. Разъ въ годъ на р. Мѣдной и донынѣ производится торговля съ туземцами.

(Хвостова и Адамцова, заур. пут., I, 237; Wrangel, въ В. и Н. В., I, 162 (препр. свѣд.); Grewingk, въ Verh. d. min. Ges., 1848—49, p. 107; Запис. Гидр. Депар., X, 167—177 (Мѣдала по опис. Серебряникова); Тобишкова, гидр. зап., с. 23).

Мѣдники, мѣст., Виленской губери. и уѣз., въ 28 вер. къ ю.-в. отъ Вильно; по дорогѣ изъ Вильно въ Ошмяны. М. уже упоминаются въ нашихъ лѣтописяхъ въ XIV вѣкѣ подъ именемъ города. Съ 1345 по 1377 г. М. были лѣтною резиденціею кн. Литовскихъ; особенно же М. любилъ Ольгердъ

и супруга его Юліанія. Въ 1385 г. замокъ былъ осаждаемъ Конрадъ Золнеромъ фонъ Ротенштейнъ, великимъ магистромъ престоносцевъ. Въ 1519 и 1655 г. замокъ былъ разрушенъ Русскими. Отъ замка и до сего времени остались развалины. Площадь его обнесена 4 угольною толстою каменною стѣною, до 3 арш. толщ.; длина замка 249 арш., шир. 195; вышина же оукетѣлаго зданія доходитъ и теперь до 16 арш. Все это было окружено глубокимъ ровомъ. Баронъ Герберштейнъ, возвращаясь изъ Москвы въ 1517 г., нашелъ уже замокъ оукетѣлымъ. Нынѣ здѣсь ч. ж. 221 д. об. н., 27 дв.

(Под. собр. лѣтоп., т. VII, с. 246; Кирпичъ, чертн изъ плана Дмитроуцъ, с. 13; Город. посел., т. I, с. 182; Коретъ, Вален. г., с. 719; Вое. Арх. Об., III, 287).

МѢДНОВЦЫ; см. *Атмайцы*.

(Къ бѣдл.: см. Hohnberg die Volk. d. Was. America, p. 267; Головаина, въ М. Сб. 1863, с. 43).

МѢДНОЕ, село, Тверской губ., Новоторжскаго у., въ 32 в. отъ у. г-да, при р. Твердѣ и Рудянкѣ, на С.-Петербурго-Московскомъ шоссе. Ч. ж. 2,200 д. об. н., 350 дв., почтовая станція, базарн, армарка 9 мад. Село это въ 1567 г. подверглось наказанію Іоанна Грознаго, послѣ приѣма имъ здѣсь польскаго посланника Юрія Бойковскаго. На р. Твердѣ въ М. есть пристань, съ которой ежегодно отправляется до 50 судовъ съ разнаго рода хлѣбомъ, солодомъ, спиртомъ на сумму до 130 т. р. Село получило названіе отъ мѣдной крѣпн на церквн.

(Будок. Дорож., ч. II, отд. I, с. 13 (опис. Вышнеп. снет.); Палазовъ, Путеш., ч. I, с. 17; Дмитріевъ, Путешодит. отъ С.-Петербурга до Москвы, 183; М. Сб. 1859, февр., с. 199; Преображенскій, Тверс. г., стр. 333).

МѢДНОРУДЯНСКІЙ (или Рудянкскій) мѣдннй рудникъ Пермской г., Верхотурскаго у., въ самомъ селеніи Нижне-Тагильскаго зав., въ 700 саж. къ з. отъ заводской плотины, подъ юго-вост. скатомъ *Высокой* горы, въ долинѣ, при рч. Рудянкѣ, притока Тагила. Рудникъ открытъ въ 1814 г. жителемъ Нижне-Тагильскаго зав. Кустовымъ. По изслѣдованію его, здѣсь оказалось огрѣнное мѣсторожденіе мѣди. Рудникъ въ геогностическомъ отношеніи сходенъ съ Гумешевскимъ. Главныя горныя породы рудника состоятъ изъ діоритоваго, глинистаго и тальковаго сланца и известняка. Известнякъ господствуетъ въ юж. и вост. сторонахъ, діоритовнй же сланецъ въ зап. и сѣв. Рудн: самородная мѣдь, мѣдннй блескъ, мѣдннй кончеданъ, красная мѣдная руда, мѣдная чернъ, мѣдная лазурь, слюшнвой и лучнстнй малахитъ. Особенное вниманіе заслуживаетъ, по огромности, найден-

ная здѣсь намагниченная масса. Металлоносныя пласты простираются отъ с. на ю. и надаютъ отъ з. на а. подъ угломъ 49°. Мѣсторожденіе имѣетъ дл. 350 саж., шир. отъ 10 до 30 саж. Глубина рудника въ 1841 г. была на 50 саж., но мѣсторожденію еще не было конца. Среднее содержаніе во 100 худ. рудн 3 худ. 38 фунт. металла. Въ годъ добывается рудн до 1½ мил. худ. Съ 1813 г. по 1838 г. рудникъ далъ мѣди 1,075,004 пуда. Руда идетъ на Выйскій и Нижне-Тагильскій зав.

(Мурчисонъ, геолог. опис. Евр. Рос. ч. II, 71—76; Шуровскій, Уральск. р., с. 376; Zorrenner, Erdk. d. G. Perm., II, 188; Bose, Balne, I, 309; В. в. М., XIII, 78; Ж. М. Ст. А. 1854 г., т. VI, с. 52; Ж. М. Ст. А. 1834 г., т. VI, с. 52; Гор. Жур. 1835 г. IV, 159, 1836 г., ч. II, с. 174, 1846 г. ч. I, с. 158, 197, ч. III, с. 108, 1859, с. 88, 1864 г., ч. I, с. 242, 538; Москва, Пермск. губ., II, 223).

МѢДНЫЙ, ос-въ въ Беринговомъ и одинъ изъ двухъ большнхъ Командорскихъ, къ ю.-в. отъ Берингова ос. Дл. его отъ с.-в. къ ю.-в. до 50 в., шир. нигдѣ не превосходитъ 11 вер. Ос-въ имѣетъ видъ довольно длиннаго горнаго хряжа, котораго с.-в. берегъ угловатъ, скалистъ и изрѣзанъ бухтами, а юго-западннй члѣветъ пестряне и мѣтѣ шерѣзанныя берега. Ю.-в. оконечность ос-ва, называемая Гавань, находится подъ 54°32' с. ш. и 185°46' в. д. Бер. въ 11 отъ нея къ с.-з. находится дов. узкій (въ ½ вер. шир.) перешийтъ, отдѣляющій ю.-в. часть ос-ва отъ остальной части и весьма низменный. Далѣе къ с.-з. ос-въ возвышается и расширяется и къ с.-з. отъ бухты Якутской (на с.-в. берегу) и Фроловой (на ю.-з. номѣ) достигаетъ 11 вер. шир. Далѣе ос-въ сохраняетъ шир. отъ 8 до 13 вер., вагъ напр. противъ Песчаной бухты (на ю.-з. сторонѣ) и суживается только глубокими рѣзанными на с.-в. сторонѣ ос-ва бухтами: Рыбною и Петровскою. Далѣе къ с.-з. ос-въ суживается и противъ Басовой бухты имѣетъ только 3 вер. шир. С.-з. оконечность ос-ва, мысъ Черный, находится кодъ 54°52' с. ш. и 185°12' в. д. Въ этой части ос-ва находятся мѣдннн рудн и самородная мѣдь, отъ которыхъ ос-въ получилъ свое названіе. Кромя мѣди на ос-вѣ есть, кагъ кажется, и каменный уголь. Горн ос-ва не очень высоки, но бывають покрыты снѣгомъ до іюля. Береговне утесн возвышаются фут. на 350 надъ ур. м. и состоятъ изъ известняковъ, гипсъшнхъ, но свѣдѣтельствъ Эрмана, сходство съ дехштейномъ. Ос-въ открытъ еще экспедиціею Беринга въ 1728 г. На ос-вѣ бывають землетрасанія; особенно сильно бѣдо землетрасаніе 1849 г., отъ котораго обвалился утесъ. Земле-

травление продолжалось всю ночь. Орля совершено безысходно, такъ что его жители топятъ выкиданнымъ льдомъ, тальникомъ и сухой травой, выжигая жаромъ морскихъ животныхъ. Жит. на ос-въ 83 д. об. п. (22 креола остальные алеуты.). Жители занимаются ловлею рыбы для собственныхъ потребностей и заготовкою явюлы и китоваго жира, отправляемыхъ ими на о-ва Атху и Уруть. Съ 1857 г. по июль 1860 г. вывезено песцовъ 1,226, морскихъ котовъ 8,678 на сумму 44,153 р. ас. Въ поселеніи о-ва находится 1 докъ, 1 казначь, 1 казарна, 1 баня, 1 часовня и 1 лавка всего на 1,965 р. ас. Къ июлю 1859 г. въ магазинъ было товаровъ и припасовъ на 16,712 р. ас.; кроме того здѣсь находится: 2 байдары, 3 байдарки и пр. на 740 р. ас.

(Pallas, въ *Besching. Mag.*, XIV, 279; Pallas, *N. W. S.*, I, 292, 294, 302—310, III, 277; Cook, *Yoy.*, II, 502; Billings, *R.*, p. 248; Сармчен, пут. II, 75; Hermann, *St.*, p. 154; Лутке, пут., с. 347; Аносова и Давыдова, пут., I, 177; Крашенинниковъ, въ *Полю. собр. ут. пут.*, I, 306; Головинъ, пут. 1817 г., I, 157, 160; Саб. В. 1823, XVIII, (261); Кратк. ист. отпр. Алеутс. ос., С.-Пб., 1823, с. 4; Слоцова, ист. об., II, 131; Wrangel, въ В. и Ш. В., I, p. 4; Growingk, въ *Verh. d. miner. Ges.*, 1848—49, p. 237; Гейландова, глар. зап., с. 124; отч. Америк. Конгр. за 1850, с. 23; Костлицевъ, отч. по обз. Америк. кол., с. 45, 61, 99, 123; отч. въ отч., с. 18; Головинъ, въ *М. Сб.* 1862, с. 164).

Мѣдяна, р., Сибирской г., Курмыш. у., г-в. пр. Суры. Напр. къ с.-в., дл. теч. 50 вер. Прежде М. была судоходна на 2 вер. На М. 10 мостовъ. Вдоль М. расположено 22 селенія съ 16,210 жит. об. п. Прит. Мал. Мѣдяна.

(*Stadenberg*, *Hudr.*, V, 317; В. ст. Сибир. г., с. 27).

Мѣдяна: 1) село, Сибирской г., Курмышскаго у., въ 65 вер. отъ у. г-да, при р. Бол. Мѣдянкѣ. Ч. ж. 2,186 д. об. п., 2 правосл. церкви, базаръ.

2) деревня, Сибирской губерни., Курмышскаго уѣз., въ 88 верст. отъ уѣздн. г-да, при р. Мѣдянкѣ. Ч. ж. 2,011 д. об. п., 180 дв., 4 мечети.

Мѣловатка: 1) *Новая*, слобода, Воронежской губ., Богучарскаго уѣз., въ 71 вер. отъ у. г-да, при р. Мѣловаткѣ. Ч. ж. 5,606 д. об. п., 673 дв., 2 церкви, 3 ярмарки: 25 марта, въ день Св. Духа и 8 сентября. На нихъ привезено въ 1860 г. на 16,425 р., въ 1863 г. на 17,800 р.; продано въ 1860 г. на 9,447 р., въ 1863 г. на 10,700 р.

(*Воронеж. губ. вѣд.* 1861 г., N 16, с. 189).

2) *Старая*, слобода, Воронежской губерни., Богучарскаго у., въ 50 в. отъ у. г-да, по Тамбовскому тракту, при р. Толучеевой. Ч. ж. 6,621 д. об. п., 920 дв., 2 церкви, училище, 5 ярмарокъ: 30 января, 9 марта, на 2-й недѣль по Пасхѣ, 1 сентября и 8 ноября. На

нихъ привезено въ 1860 г. на 15,536 р., въ 1863 г. на 27,500 р.; продано въ 1860 г. на 8,449 р., въ 1863 г. на 18,300 р. (*Воронеж. губ. вѣд.* 1861 г., N 16; с. 180).

3) слобода, Саратовской губ., Камшинскаго у., въ 110 верст. отъ у. г-да, при р. Медвѣдицѣ. Ч. ж. 1,914 д. об. п., 240 дв.

4) *М.* или *Красная* у *Мѣловаго брода*, слобода, Харьковской г-ни, Купискаго у-да, въ 55 вер. отъ у. г-да на мѣловомъ берегу р. Красной. Съ начала XVIII в. известна какъ село, принадлежавшее Изюмскому полку. Ч. жит. 1859 г., 2,541 об. п. (1,260 м. п.) малороссовъ, 565 дв., 3 ярмарки.

(*Опис. Харьк. епар.*, т. V, с. 307).

Мѣловое: 1) *Старое* и *Новое*, села, Воронежской г., Нижнедѣвицаго у., въ 24 в. отъ у. г-да, при р. Мѣловѣ. Они возникли въ концѣ XVII в. или въ нач. XVIII и заселились выходцами изъ Чернскаго у. (Тульской г.), Орловской и Курской г. Ч. ж. 3286 д. об. п., 391 дв., 2 церкви и винокуренный зав. (Н. М. Муравьева), основ. въ 1859 г. На немъ въ 1862 — 63 г. выкурено 37,297 вед. безводн. спирта, при чемъ употреблено 113,455 пуд. ржаной муки. (*Зап. Н. Р. Геогр. Об.*, XII, 289).

2) село, Курской губерни., Дмитріевскаго у., въ 9 в. отъ у. г-да, при р. Харасейкѣ. Ч. ж. 853 д. об. п., 78 дв., свеклосахарный зав. (Бырдина), основ. въ 1816 г., на немъ въ 1860—61 г. выдѣлено 1224 пуд. песку. (*Обзоръ разн. отрасл. промышл.*, ч. I, прилож. с. 38).

3) *М. (Омьлове)*, мѣст. влад., Херсонской г. и у-да, при балкѣ Мѣловой, на Екатеринославо-Крымскомъ трактѣ, въ 100 в. къ с.-в. отъ Херсона. Въ XVII в. въ окрестностяхъ нынѣшняго мѣстечка содержался запорожцами военный постъ Ингульскаго Паланца. Въ 1710 г., послѣ разоренія старой Сѣчи, запорожцы съ кошевымъ Костей Гордѣнкомъ, рѣшили устроить кошь на Мѣловомъ оврагѣ, близъ устья рч. Каменки; однако въ 1711 г. они должны были оставить эту мѣстность и, выйдя изъ русскихъ предѣловъ, основались въ Алешкахъ; тѣмъ же мѣсте у Мѣловаго они продолжали хоронить своихъ покойниковъ, въ томъ числѣ похоронили и Гордѣнка. Нынѣшнее поселеніе основалось въ исходѣ XVIII в. и первоначально въ мѣстечко въ 1839 г. Ч. жит., по свѣд. 1859 г., 305 д. об. п. (162 м. п.) малороссиянъ. Дворовъ 61, церковь 1, ярмарокъ 3, почтовая станція. Жители занимаются земледѣліемъ, скотоводствомъ и отчасти торговлей. При мѣстечкѣ пристань, на которой

производится торговля дѣсомъ, имѣющая годовую оборотъ на 10,000 р.

(Гор. поел. Р. Шил., т. V, ч. 2, с. 229; Зап. Од. Общ. Шот., т. I, с. 607; Повад. по Юж. Рос., Алаонасьева-Чужбинск., I, с. 215—7; Шмата, Херс. г., I, с. 180).

Мѣловой уголь; такъ называется мѣловая скала, образующая одну изъ оконечностей входа въ заливъ *Бакланій* (см. это сл.) на в. берегу Каспійскаго моря.

(Зап. Гидр. Деп., VIII, 235).

Мѣльцы, мѣстечко, Волынской губер., Ковельскаго у., въ 32 в. отъ у. г-да, при р. Турія. Ч. ж. 128 д. об. п., 20 дв., *Николаевскій* православи. монастырь, основанный около 1542 г. княземъ Федоромъ Сангушко. Во время уни онъ долго оставался въ православи, но потомъ обращенъ къ уни. Нынѣ здѣсь, провъ домовый монастырской церкви, есть кладбищенская. Въ ней находится чудотворная икона св. Николая, почитаемая православными. При монастырѣ духовное уѣздное православное училище. Ярмарокъ 2: 6 августа и 6 декабря, но они незначительны.

(Гор. посел., ч. I, с. 411; В. Ст. Волын. губ., с. 122; Ратшавъ, Мон. и церкви, с. 84).

Мѣша, болото Черниговской г., Остерскаго у., около с. Бондарей, имѣетъ въ дл. 14 в., шир. отъ $\frac{1}{2}$ —4 в.; на немъ устроено 2 мельницы и 2 плотины.

(Домостовичъ, Опис. Чернигов. г., с. 43).

Мягкое, село, Тульской губ., Веневскаго уѣз., въ 28 в. отъ Венева, при р. Осетрѣ. Ч. ж. 1,246 д. об. п. 138 дв.

Мядвюль, озеро Виленской г., Свенцянскаго у., при с. Сосновеѣ и мызѣ Перечетѣ, на границѣ съ Виленскимъ у., имѣетъ дл. 12 в., шир. 5 в., глуб. до 5 саж.

(В. Ст. Вилен. г., с. 14; Корежъ, Вилен. г., с. 139; ж. м. В. А. 1846 г., ч. XVI, с. 11).

Мядвюль, (Мядзелъ), Старый и Новый, мѣстечки Виленской г., Вилейскаго у., къ с. отъ у. г-да.

1) *Новый*, при оз. Мастро, существовалъ еще въ XV в.; въ 1468 г. кн. Свирскій надѣлилъ здѣшній костель землею. Ч. ж. 613 д. об. п., 86 дв., прав. церковь, костель.

2) *Старый*, при оз. Мастро и Нарочъ. Въ немъ въ 1454 г. былъ уже основанъ костель; мѣстечко было городомъ, имѣвшимъ свои суды. Въ актахъ упоминается въ XVI в. Мѣстечкомъ учреждено, по привилегии Августа III, въ 1736 г. Нынѣ здѣсь 227 д. об. п., 25 дв., ярмарка 20 февр.; на нее въ 1861—63 г. сред. чис. привоз. на 2,500 р., продава. на 2,150 р.

(Акты Зап. Рос., т. III, № 19; Горед. посел. ч. I, с. 183; Корежъ, Вилен. г., с. 347, 371, 743).

Мязрачій. Подъ этимъ именемъ въ Эриван. губ. разумеется множество рѣчекъ, текущихъ въ ю.-в. уголь Гюкчинскаго оз., или собственно въ Гильское болото, лежащее на берегу озера.

(В. Ст. Эриван. г., с. 90; Шенкель, Истор. памят. Армян. обл., с. 378; Зап. Кавказ. отд. кн. I, с. 16).

Мянишево, село, Орловской губ., Трубчевскаго уѣз., въ 52 в. отъ у. г-да, при р. Усученкѣ. Ч. ж. 388 д. об. п., 24 дв. и свеклосахарный зав. (Г. Шатикина), основ. въ 1859 г. На немъ 1860—61 г. выдѣлено песка 2,440 пудъ.

(Общ. разв. отрасл. пром., ч. I, прилож., с. 46).

Мяръячъ, озеро Оловецкой г., Повѣнецкаго у., въ 130 в. отъ Кончозерскаго зав., для котораго изъ этого озера добывается жельзная руда. Дл. его 10 в., шир. до 4 в.

(Гор. жур. 1835 г., ч. III, стр. 279; В. Ст. Оловец. губ., стр. 103).

Мясковка, село, Самарской г.; см. *Прокураино*.

Мясново (Клино), село, Тульской губ. и уѣз., въ 2 в. отъ г-да, при р. Упѣ, на старо-Калужскомъ трактѣ. Ч. ж. 1,822 об. п., 132 дв.

Мястевка, мѣстечко, Подольской г., Ольгопольскаго у., въ 72 верс. отъ у. г-да, при р. Марковѣ. Ч. ж. 2,598 д. об. п., 375 дв., правосл. церковь, католич. костель, еврейс. синагога и молитвенный домъ, винокур. и пивовар. заводы, черезъ двѣ недѣли торги. Мѣстечко это правами пользовалось еще при польскомъ владѣствѣ.

(Гор. посел., IV, 122; ж. м. В. А. 1845 г., т. IX, 315).

Мяждома, р., Шенкурскаго у., Архангельской губ., прит. р. Мехренги. Начало получаетъ изъ болота Анъ, течетъ до 50 верстъ. Рѣчка эта полноводна и къ сплаву способна, но только завалена валежникомъ. По ней производился сплавъ на 15 вер. отъ устья.

(Памят. кн. Архангельск. губ. на 1864 г., отд., I, с. 136).

Мячково: 1) слободка, Владимирской губ., Гороховецкаго уѣз., въ 7 вер. отъ у. г-да, при оз. Мячковскомъ и Долгомъ. Ч. ж. 455 д. об. п., 66 дв. и церковь во имя св. Василия, обращенная въ приходскую церковь изъ упраздненнаго въ 1764 г. муж. *Васильскаго* монаст. Онъ основ. въ полов. XIV в. Преп. Евфиміемъ, архимандр. Суздальскаго Спасскаго мон., который построилъ здѣсь церковь во имя св. Василия Велик. Въ XV в. тутъ построенъ другой храмъ, во имя преп. Евфимія, основателя монастыря, самый же монастырь приписанъ къ Суздальскому Спасо-

Евфиміеву монастырю. Въ 1679 г. въ мѣстѣ 2 церкви построена одна каменная во имя св. Василія съ придѣломъ пр. Евфимія. Въ 1764 г. монастырь упраздненъ. Нынѣ въ деревнѣ слободки замѣчательны постоа прее. Евфимія, Евангеліе и Четія-Минея, приложенныя кн. Дм. Мих. Пажарскимъ.

(Владимір. губ. вѣд. '851 г., N 25, 1854 г. N 51).

2) село (удѣльн.), Московскоя г., Бронницкаго у., въ 23 в. отъ у. г-да, при р. Москвѣ. Ч. ж. 2,500 д. об. п., 313 дв., 8 сентября армарка. Село замѣчательно своими каменоломнями горнаго известняка. Здѣшній известнякъ мелкозернистъ, бѣлъ и содержитъ не мало раковинъ (напр. *Chonetes*) и коралловъ. Его отвозятъ въ Москву въ видѣ бута

и плитъ, а также на мѣстѣ перестраиваютъ въ известъ, отправляемую въ Москву. Промыселъ этотъ существовалъ еще между жигедами еще въ XVIII ст.

(Фалькъ, въ Пол. собр. учен. путеш. ч. VI, с. 12; Гор. Жур. 1839 г., II, 330, 1844 г., ч. I, с. 379, 1856, с. 142, 153; Моск. губ. вѣд. 1833 г., N 42, 1836 г., N 27; Каширковъ, Моск. г. въ строит. отн., с. 48; то же въ Журн. Пут. Сообщ. 1836 г., т. XXIII, с. 234, 236, 243; Заболовскій, Землеп. Россіи, т. III, 246; Историч. и топограф. опис. город. Москов. губ., изд. 1787 г., стр. 129; Мейендорфъ, прикл. геол., с. 65; Иванчичъ-Писаревъ, прог. по Коломнес. у., с. 10).

Мячковскій перекать (мель) на рѣкѣ Волгѣ, Костромскоя г., на границѣ Кинешемскаго и Юрьевскаго у., между с. Мячковой пустынью и дер. Валу, открывается въ полов. іюня; черезъ нее суда перегружаются.

(Сулоход. Дорожн., изд. 1854, ч. I, с. 195; В. от. Костром., стр. 14).

Н

Набережный Увекъ, дер. Саратовскоя г. и у., въ 15 вер. отъ Саратова, на прав. берегу Волги. Ч. ж. 147 д. об. п., 13 дв. Полагаютъ, что здѣсь въ XIV в. былъ монгольскій городъ *Умекъ* или *Омекъ*; въ доказательство этого мнѣнія представляютъ находимыя здѣсь мѣдныя и серебряныя монеты XIV в. и слѣды земляныхъ валовъ и каменныхъ зданій, а также погребовъ и печей. Акад. Френъ, разбивавшій отрятыя здѣсь монеты, нашелъ, что одна изъ нихъ вычеканена въ 1806 г. по Р. X. при ханѣ Токтогаѣ, и что на ней выбито имя Увекъ, т. е. мѣсто чекана этой монеты.

(Ж. М. В. Д. 1835 г., т. XVII, с. 485—490).

Набузово, дер. Кіевскоя губ., Каневскаго у., въ 35 в. отъ у. г-да, при р. Россѣ. Ч. ж. 675 д. об. п., 74 дв., свекло-сахарный зав. (кн. Лолухина). На немъ въ пер. 1860—61 г. выдѣлано песку 83,250 п. (Оба. рави. отрасл. пром., ч. I, с. 8).

Наваринъ, мѣст., на зап. берегу Берингова м., медъ 62°16' с. ш. и 196°45' в. д.; образуетъ ю.-в. оконечность полуострова, ограничивающую губу архангела Гавріила съ вѣжной стороны. По сему полуострову простирается хребетъ, довольно высокыхъ горъ; гора *Гейденъ* превосходитъ высоту всѣхъ прочія (2,100 ф.) и отличается коническимъ видомъ. Имя «Наваринъ» дано мису капит. Литке, (Литке, пут. отд. морск., с. 222 и 223).

Навастъ, р., Лифл. губ.; гѣвъ пр. Пернавы. Береть начало въ сѣв. части Феллинскаго у., течетъ къ ю.-з. и только въ самой юж.

части поворачивается на з. Дл. 80 в., шир., въ концѣ верхняго теченія (при мѣстѣ Навастъ), 8—12 саж., при глубинѣ до 14 ф., ближе къ устью увеличивается до 40 саж., при глубинѣ 6—8 ф. Въ верхней части Н. течетъ по ровной, низменной и открытой мѣстности; далѣе — по лѣсамъ и болотамъ, причемъ берега ея нѣсколько возвышаются и дѣлаются весьма обрывисты; правый берегъ вообще выше лѣваго, къ которому, на разстояніи болѣе 20 в., прилегаютъ болота Курресоо и Кисеперре-соо. Русло состоитъ изъ чернозема и глины и не содержитъ камней; сплавъ производится только въ нижнемъ теченіи, на разстояніи 10 в., выше же затрудняется отчасти значительнымъ числомъ водяныхъ мельницъ, отчасти засореннымъ и тинымъ русломъ. Притоки съ правой стор. Сааръ-Югги (до 25 в.) и съ лѣвой Халистъ (до 70 в.), принимающій въ себя съ прав. ст. Кешо (до 65 в.), въ кот. изливается р. Феллинъ (до 25), вытекающая изъ ю.-з. конца Феллинскаго оз. и соединяющая такимъ образомъ оз. Вирць-ервъ, а слѣдуютъ и весь бассейнъ Пейпуса, съ р. Пернавой, такъ какъ изъ противоположнаго конца Феллинск. озера вытекаетъ р. Тенасильмъ, впадъ въ оз. Вирць-ервъ.

(Grewingk, Geol., p. 10; Hupe!, II, 315; Blenckst. Ostpr. prov., 164; В. от. Лифл., В. от. Фелл. (1864 г.), 142; Гор. Жур. 1844, I, 345; Stackenberg, Hydr., I, 303).

Навля, р., Орловск. г., гѣвъ пр. Десны. Береть начало въ Карачевс. у., орошаетъ Трубчевскій. Напр. къ з.-ю.-з., дл. теч. 100 вер. Силавна.

(Stackenberg, Hydr., III, 346).

Навозъ, село, Черниговской губернии и у., въ 53 вер. отъ Чернигова, при р. Днѣпрѣ. Ч. ж. 1525 д. об. п., 193 дв.

Наволокъ (*Наволоцкий пог.*), село Новгородской губернии, Крестецкаго у., въ 55 вер. отъ у. г-да, близъ разлива оз. Ильмена. Ч. жт. 80 д. об. п., 12 дв. и церковь во имя св. Николая, существ. съ 1624 г.

(Памят. кн. Новгород. г. на 1838 г. прилож., с. 9).

Наврзювцы или *Наврзювские Ногайцы*, родъ Тюркскаго племени, живутъ въ Кубанской обл., на лѣв. бер. Кубани, между стан. Убѣжинской и Тифлисской. Въ 1822 г. Наврзювцы бѣжали за Лабу и воевали противъ русскихъ, но въ 1823 г., вслѣдствіе экспедиціи нашей за Лабу, часть ихъ возвратилась обратно на Кубань, другая же осталась, образовавъ изъ себя звачительный аулъ. Численность Наврзювцевъ въ 1858 г. опредѣлилась въ 5,419 душъ.

(Klaproth, Voy., I, 222; Кавк. Кал. на 1838 г., с. 269, 291).

Навтлугъ, деревня, Тифлисской г. и у., въ 2 в. къ ю.-в. отъ Тифлиса, на лѣв. бер. р. Куры. Она получила свое названіе отъ нефти, вытекающей здѣсь изъ скалы берега р. Куры.

(Güldenstädt's, Reise, I, 228; Klaproth, voy., II, 64; Brosset, Descript. géograph. de la Géorgie, 193).

Навѣное, село, Орловской губернии; см. *Боловлевское*.

Нагавожая станица, казачья, Земли Войска Донскаго, 2-го Донскаго округа, въ 70 в. отъ Нижнеярской ст., при р. Донѣ, рч. Алендѣ и озеракъ Большомъ и Маломъ Камнишветихъ. Ч. жт., по свѣд. 1859 г., 1481 д. об. н. (706 м. п.), 274 дв., православн. молитв. домъ. Вокругъ станицы снучій несокъ, но мѣсто самаго поселенія удобное. На Дону противъ станицы значительная мель.

(Körppel's Reise, s. 161; Красновъ, З. В. Д., с. 101, 518).

Нагаева, дер., Нижегородской губернии, Арзамасскаго у., въ 50 в. отъ у. г-да, по Сибирскому ночтов. тракту, при р. Сердемѣ. Ч. ж. 609 д. об. п., 90 дв., часовня на мѣстѣ явленія иконы Смолен. Божіей Матери, находящейся въ с. Нижнемъ Печерскомъ (въ 5 в. отъ Нагаевой); отсюда къ часовнѣ бѣгаютъ крестные ходы 9 мая и 28 июля. Жители деревни торгуютъ корьемъ, пряжей для сѣтей и медомъ, а также въ губ. Сибирской и Пензенской скупаютъ сырую шкуру, перлушку, кошачьи шкурки и др. и продаютъ въ с. Бол. Мурашкинѣ.

(Статист. описаніе. 1834 г., отъ Мал. Вл. Дѣл. Огородникова, рукопись).

Нагаи; см. *Ногаи*.

Нагай, островъ въ Русской Америкѣ изъ группы *Шуматтскихъ*, въ 16 вер. къ в. отъ гавани Деларова (южной оконеч. о-ва Унга). Южный конецъ о-ва, называемый «Голова» находится подъ 54°51' с. ш. и 207°34' в. д., по опр. Кошварова. Ос-въ открытъ Берингомъ въ 1741 г. Дл. его 46 вер., но онъ узокъ, притомъ гористъ и утесистъ; горы въ четырехъ мѣстахъ раздѣлены столь низменными перешейками, что издали о-въ кажется грядою состоящею изъ 4-хъ о-вовъ. На низменностяхъ о-ва образовались озера прѣсной воды; въ вытекающія изъ нихъ три рѣчки идетъ рыба. Пристаней для гребныхъ судовъ не мало, а на восточной сторонѣ есть довольно большая бухта *Нутристая*. Горы о-ва состоятъ изъ сланца. Лѣсной растительности кромѣ ольховника, на о-вѣ нѣтъ. Изъ звѣрей водятся: еврашки, выдры, нерпы. Прежде здѣсь водились чернобурья лисицы, самой лучшей шерсти, но онѣ давно истреблены. Въ прежнія времена на этомъ островѣ было три селенія, но нынѣ ихъ нѣтъ. На восточной сторонѣ *Нагай*, верст. въ 2¹/₂ отъ низменности, простирающейся къ *Н.* отъ высокаго мыса «*Голова*», есть примѣтный по высотѣ островокъ, «*Высокій*» или «*Близкій*».

(Саричевъ, пут., II, 31; Лутке, пут. отъ морск., с. 229; Крашенинниковъ въ полн. собр. уч. пут., I, 319; Вешинкина, Зап., I, 268; Тобишкова, гидр. зап., с. 97; Growingk, въ Verh. d. miner. Ges., 1848—49, p. 173).

Нагайбаши, село Уфимской губернии, Белебѣвскаго у., въ 150 в. къ с.-с.-в. отъ у. г-да, при р. Икѣ. Названіе получило отъ жившаго здѣсь башкирца Нагайбаша. Въ 1736 г. при деревнѣ устроена крѣпость, вслѣдствіе бывшаго тогда башкирскаго бунта; въ рубленомъ деревянномъ замкѣ помѣщался воеводскій домъ, канцелярія, цейхаузь; въ второй половинѣ XVIII в. здѣсь было до 120 дв. и церковь св. Троицы, построенная въ 1746 г. Въ 1859 г. чис. жит. 977 д. об. н., 150 дв., базары по субботамъ и янтарю. Верстахъ въ 2 отъ села, на вершинѣ горы, находятся старинныя мѣдныя чудскія копи. Рычковъ, посетившій ихъ въ 1769 г., говорить, что здѣшнія руды не уступаютъ лучшимъ уральскимъ.

(Рычковъ, Топогр. Оренбург., ч. II, с. 204; Его же, Днев. Зап. 1769 г., с. 68; его же, въ Эконом. соч. 1762, II, 399; Фалькъ, въ Полн. Собр. учебн. путешеств., ч. VI, с. 240; Falk's, Reise I, 199; Pallae, Voy., VII, p. 69).

Нагара-хана, гора въ Каспійскомъ или Шемахинскомъ Кавказѣ, Бакинской г., Шемахинскаго у., подъ 40°44' с. ш. и 66°18' в. д., имѣетъ абс. выс. 4,756 фут.

(Ходяковъ, геогр. вѣдом. и вышоты, с. 19).

Нагартавъ, *Большой и Малый*, сел. кол., Херсонской г-нии и у-да, при р. Висуня, по лѣвую сторону Кременчугскаго тракта, въ 80 в. отъ Херсона. Основанъ въ началѣ нынѣшняго столѣтія. По свѣд. 1859 г., жителей 780 д. об. н. (898 м. п.), а во второй 228 д. об. н. (120 м. п.), ч. дв. 104 и 84; въ первой синагога, 2 молитв. дома, госпиталь, аптека и мѣсто жительства незначительнаго еврейскаго колонистова; во второй молитв. домъ. (Шидлатъ, Херсон. г., II, с. 361).

Нагаткино (*Богородское*), село Симбирской губерн. и у.; въ 40 в. отъ у. г-да, при рч. Вирючѣ, притока Свияги. Ч. ж. 1,165 д. об. н., 131 дв. Въ 1769 г., во время посѣщенія села Делехининымъ и Паласомъ, село принадлежало Плесеву; ученые путешественники видѣли здѣсь мамонтовья кости, вынимаемая р. Вирючемъ. (Делехинъ, Делек. Зап., ч. 1, с. 296; Палласъ, Voy., I, 230).

Нагацъ, село, Калужской губерн., Козельскаго у., въ 55 в. отъ у. г-да, при р. Месочанкѣ. Ч. ж. 306 д. об. п., 29 дв., стекольный зав. (Деревницкаго), на которомъ въ 1860 году видѣано 454 ящика стекла на 6,174 р., при 46 рабочихъ. (Наматъ, яд. Калуж. г. на 1861 г., с. 136).

Нагеби (т. е. городище), развалины бывшаго города, Тифлисской г. и у., на берегу р. Куры, въ 20 в. отъ пустыни Юанна Крестителя. На этомъ городищѣ находился городъ *Руставъ* или *Бостанъ-Калаки*, построенный, по преданію, Карломъ VII. Царь Тиридатъ III въ концѣ IV в. построилъ въ немъ богатую церковь, а съ половины V в. здѣсь были епископи, называвшіеся Руставскими. При царѣ Давидѣ VI, въ 1260 г., персы предали опустошенію городъ и церковь, почему епископія перенесена въ Марткобъ. Царь Ирандіи въ XVI в., для привлеченія сюда жителей, построилъ здѣсь дворецъ, но въ 1711 г. Вахтангъ VI разрушилъ городъ, такъ что отъ него остались только одні развалины.

(Géographie, B., I, 257; Записки. Вѣстн. 1848 г., II 26, с. 113; Broquet, Description Géograph. de la Georgie, 181).

Нагебо, гора въ Ахалцихо-Имеретинскомъ хр. Малаго Кавказа Кутаисской г. и у., на границѣ съ Ахалцихскимъ, подъ 41°50' с. ш. и 60°34' в. д., имѣетъ абс. выс. 8,591 ф. (Хольмо, Геогр. возм. и высотн., с. 5; Abich, vergleich. geogr. Grundlage d. Kaukasus, s. 7).

Нагипши (*Лабжій Усада*), село Тульской губерн., Епифанскаго у., въ 22 в. отъ Епифани, при р. Тоболѣ. Ч. ж. 2,887 д. об. п., 314 дв. и армарка. (Копытовъ, Горд. и селен. Тульск. губ., с. 67).

Нагольная Петровская, слобода, влад., Земли В. Донск., округа Миусскаго, при рч. Нагольной, въ 30 в. отъ окруж. с. Новопавлоскаго. По свѣд. 1859 г., ч. жит. 1,156 д. об. п. (592 м. п.), дв. 158; церковь. Въ окрестностяхъ этого селенія есть желѣзные и свинцовыя руды.

(Горн. ж. 1829 г., I, с. 254, 299, 302, 1830, III, с. 429; Демидовъ, IV, с. 303).

Нагольный отрогъ—одно изъ частнѣхъ подраздѣленій Донецкаго края; онъ сопутствуетъ съ в. на з. р. Нагольной, впадающей въ Миусъ, и въ этомъ мѣстѣ соединяется съ отрогомъ Миусскимъ. Длина Нагольнаго отрога 40 в.; его прорѣзываютъ съ с. на ю. поперечныя углубленія. Внутренній составъ большей части отрога представляетъ обыкновенныя въ Донецкомъ краѣ древніе песчанки, но въ южномъ расклонѣ отрога господствуютъ древніе сланцы. Въ предѣлахъ Нагольнаго отрога, у селеній Нагольнаго, Есауловки и др., встрѣчаются въ глинистомъ сланцѣ свинцовый блескъ, мѣдная зелень, желѣзная руда и цинковая обманка, составившіе неоднократно предметъ неоправдавшихся развѣдокъ.

(Г. ж. 1829, I, с. 28 и слѣд., 1836 г., I, с. 3, 10).

Нагомары, деревня, Кутаисской губ., Озургетскаго у., въ 16 вер. отъ у. г-да, при р. Супсѣ. Ч. ж. 10 д. об. п., 2 дв. Здѣсь бываеетъ значительная армарка, съ 17 по 24 июля; на нее въ 1861 г. было привезено на 43,000 р., продано на 37,000 р. При деревнѣ находится башня изъ дикаго камня, 4-хъ угольная, съ деревянною наверху выскою, построенная князьями Гуріи въ XII в. (ж. и. вл. д. 1840 г., т. XXXVIII, с. 403).

Нагорный золотой рудникъ, Перскаго г., Екатеринбургскаго у., въ округѣ Березовскаго зав., открытъ въ 1772 г., разрабатывался по 1860 г.; руды добыто 577 т. пуд., золота получено 4 пуд. 13 фун.

(Гор. жур. 1862 г., ч. IV, с. 276).

Нагоряны, село, Бессарабской обл.; см. *М. Рышкановка*.

Надвоицкая, дер. Архангельской г., Кемскаго у., въ 136 в. отъ у. г-да, при оз. Выгѣ. Ч. ж. 212 д. об. п., 27 дв. Близъ дер., въ 100 саж. отъ р. Выга, находится одинъ изъ старинныхъ рудниковъ—мѣдно-золотосодержащій *Вончій* (см. это сл.); въ 1742 по 1745 г. изъ него добывали мѣдную руду, въ концѣ 1745 г. начали извѣстать золото мѣстѣ съ мѣдною рудою, въ 1794 г. дѣйствіе совсѣмъ прекращено. Въ 1827 г. она была вслѣдованъ снова. Рудникъ нахо-

дится на **мысостровъ**, окруженный Вятскозеромъ и р. Витгомъ; полуостровъ представляетъ какъ бы отдельную плоскую и продолговатую гору, простирающуюся отъ ю. на с.

(Г. ж. 1828 г. кн. 1, с. 19—24, 69—91, 1837 г., ч. IV, ст. 388, 1842 г., I, 199; Максимовъ, голъ на Сѣв., I, 300).

Надежда, зал. на с.-з. оконечности о-ва Сахалина, къ ю.-в. отъ м. Марія, подь 54° 10' с. ш. Такъ названъ Крузенштерновъ. Заливъ отерты, но стоять на якорѣ въ немъ можно.

(Крузенштерн, пут., II, 137; Krusenstern, B., II, 184; Крузенштернъ, разб. атл., II, полуост. Сахалин.; Findlay direct. for the pacif., 619).

Надеждино, (*Буракино*), село Саратовской губернии, Сердобского у., въ 12 в. отъ у. г-да, при р. Сердобѣ, по дорогѣ изъ Сердобска въ Чембарь. Село это принадлежало известному кн. Ал-дру Борису Буракину, который украсилъ его всѣми прихотями своего вѣка; нынѣ все пришло въ упадокъ. Ч. ж. 894 д. об. п., 152 дв., церковей 2, изъ коихъ одна домовая, другая во имя Александра Невского, снабженная богатою утварью, базаръ и винокуренный зав.

(Леопольдовъ, Саратовск. губ., ч. II, с. 106—108; Беккеръ, Восток. о Саратов. г., с. 39).

Надежды, проливъ въ Курильской грядѣ между ос-ми Матуа и Распуа. Названъ такъ Крузенштерновъ по имени своего судна въ 1805 г. Пролитъ этотъ есть одинъ изъ лучшихъ между островами Курильской гряды. Шир. 33 вер.; проливъ совершенно безопасенъ. Теченіе въ немъ бываетъ весьма сильное. Шумъ отъ спорнаго теченія уподобляется шуму волнъ, разбивающихся о камни. Птицы плаваютъ во множествѣ по проливу.

(Крузенштернъ, пут., II, 141; Krusenstern, B., II, 133; Годованнъ, пут., 1851, II, 9, 13, 18).

Надеждинскій платиновый приискъ, Пермской г., Верхотурскаго у., въ 8 в. отъ Висимо-Шайтанскаго зав., по рч. Сухому Висиму и логу, въ него впадающему. Главная порода здѣсь хлоритовый сланецъ, заключающій въ себѣ иногда кварцъ; кромѣ того здѣсь встрѣчаются серпентинъ и магнитный желѣзнякъ. Приискъ разрабатывался съ 1839—42 г.; платины получено 17 пуд. 19 фунт.

(Гор. жур. 1846 г., ч. III, с. 281, 1837 г., т. I, с. 48).

Надеженская станица, 5-ой бригады, 1-го Ставропольскаго полка, въ 12 в. отъ Ставрополя, при р. Мамайкѣ. Ч. ж. 3,294 д. об. п., 411 дв., церковей.

(Кларковъ, Voy., I, 118).

Надежина, сельцо (влад.), Тульской г., Одоевского у., въ 35 в. отъ у. г-да, при р. Дубнѣ. Ч. ж. 119 д. об. п., 10 дв., бумаго-

прядильная фабр. (Иванъевскіе); на ней въ 1861 г. выработано разныхъ №№ бумаги 12,115 пуд. и ватм очесано 350 пуд., всего на 177,697 р. при 270 рабоч. Здѣсь есть двѣ паровыя машины въ 40 силъ.

Надежино, село Нижегородской губ., Ардамовс. у., въ 12 вер. отъ у. г-да, на рч. Иржѣ. Жит. 435 д. об. п., 58 дв., 2 церковей. Вблизи села есть мѣстность, известная подъ именемъ *Городка* или *Городища*. Городище, имѣющее до 6 с. въ діам., состоитъ изъ трехъ валовъ, построенныхъ на вершѣ углообразнаго окончанія крутой возвышенности. Вали доходятъ до выс. 2¹/₂ саж.; на нихъ находится старыя пни и дубовыя деревья. По преданію до казанскаго похода 1552 г. здѣсь жилъ татарскій князь Чамбай; до сихъ поръ мѣстность сохранила названіе Чамбаевой пустоши. Тѣснямы этимъ княземъ малочисленные жители Надежина, выходцы изъ Стародуба, обратились съ просьбою о защитѣ проходившаго здѣсь Іоанна IV, который и выславъ Чамбаевскихъ татаръ за Мокшу. Вблизи Надежина въ новѣйшее время была найдена старинная желѣзная кольчуга.

(З. Арх. Общ., I, ч. 2-я, с. 2).

Надерзиновецъ, село, влад., Екатеринбургской губернии, Павлоградскаго у-да; см. *Добровольскъ*.

Наджихови, гора въ отрогѣ Сванетскаго хребта, Кузатеской г., въ Мингрелии, на лѣв. сторонѣ р. Тухура, подь 42° 21' с. ш. и 59° 50' в. д., имѣетъ абс. выс. 1,281 фут.

(Хаджио, Геогр. позн. и высоты, с. 19).

Надлакъ или *Билтема*, село, южн. поселенія Херсонской г-нии, Елисаветградскаго у-да, при р. Висн, въ 125 в. отъ у. г-да. По свѣд. 1859 г., число жит. 1,497 д. об. п. (765 м. п.); дв. 280.

Надпорожинскій золотой рудникъ, Пермской г., Верхотурскаго у., въ дачѣ Нижне-Салдинскаго зав., близь Анатольскаго рудника, по р. Надпорожней (прот. Тагилъ). Онъ открытъ въ 1839 г. и въ геогностическомъ отношеніи сходенъ съ Анатольскимъ. Самородное золото встрѣчается въ жилахъ кварца, залегающихъ въ горахъ тальковаго сланца. Онъ не былъ разрабатываемъ, а оставленъ въ запасъ; изъ 100 пуд. руды давалъ до 3 золотн. золота. Близъ рудника находится золотая россыпь, давшая 2 пуда 23 ф. золота.

(Гор. ж. 1846 г., ч. III, с. 228, 301).

Надымь, р., Тобольской г., Березовскаго окр., впадающая въ Обскую губу, восточнѣе обл. Береть начало на тундрѣ изъ

большаго озера Торн-лора. Напр. къ с., дл. теч. 250 вер. Шир. при устьѣ до 400 саж. (Сиб. В. 1824, III, зам. о с.-в. Сиб., ст. 274; Stuckenberg, Hydr., II, 465; Castron, R., p. 33).

Назайкино (*Архангельское*), село, Симбирской г., Сенгилеевскаго у., въ 57 в. отъ у. г-да, при р. Мостовкѣ. Ч. ж. 2,066 д. об. п., 210 дв.

Назанъ: 1) бухта, на южной стор. о-ва Малая Танага, въ Алеутской грядѣ; она не велика и внутри камениста, но, по словамъ туземцевъ, въ случаѣ бужды, въ ней можно найти убижище за островками.

(Тобѣлькова, Гидр. зам.).

2) бухта, на ю.-в. сторонѣ ос-ва Атхи, одного изъ группы Андреяновскихъ острововъ, въ Алеутской грядѣ.

(Литве, путеж., отд. морск., стр. 321 — 322; Тобѣлькова, ст. 114—116).

Назаретъ-Влагодѣщенскій мон., Черниговской г.; см. *Благовоиенскіе* мон. (въ библиографіи: Ист. Р.-с. бер., ч. III, с. 361—377; Ж. М. В. Д. 1857 г., ч. XXXII, с. 277).

Назаровское, село, Енисейской губ., Ачинскаго окр., въ 29 в. отъ у. г-да, при р. Чулымѣ, рч. Адаимѣ и Старикѣ, рукавѣ Чулыма. Жит. 1,459 д. об. п., двор. 214, участк. квартира, богадѣльня, почтов. станція и ярмарка.

Наземская, гора, въ западныхъ отрогахъ Златоустовскаго Урала, Уфимской губ., Златоустовскаго у., въ 15 в. отъ Златоуста. Гора, состоящая изъ сландевъ и разныхъ подчиненныхъ породъ, замѣчательна содержаніемъ разныхъ минераловъ, какъ напр. апатита, венисы или граната, допсиды, хлорита, сфена и др. Особенно замѣчательны копи венисы, извѣстныя съ давняго времени; наземская вениса считается одною изъ лучшихъ въ Европѣ. (Г. ж. 1835 г., III, 423, 1837 г., I, 41, 45; Rose, R., II, 112, 122; Kircher, voy. d. l'Oural, 222, 223).

Назепетровскій (*Назепетровскій*), чугуноплавильный и желѣзодобывательный заводъ, Пермской г., Красноуфимскаго у., въ 90 в. отъ у. г-да, при рч. Назѣ, притоцѣ Уфы. Овъ основанъ въ 1747 г. П. Осокинымъ на башкирскихъ земляхъ, въ 1751 г. проданъ Масаловымъ, въ 1762 г. перепроданъ Я. Петрову и М. Масинову, впоследствии данъ одному Петрову, послѣ смерти котораго въ 1792 г. достался его дочери Хлѣбниковой, отъ нее перешелъ къ Расторгуевой, а нынѣ (1863 г.) находится во владѣніи Харитоновой и Зотовой, и состоитъ въ принадлежаніи имъ Кыштымскомъ округѣ. На заводѣ въ 1863 г. проплавлено желѣзн. руды 416,242 пуд., выплавлено чугуна 202,558 п., выдѣлано кричн. желѣза 83,551 п., приготолено шиннаго, рѣзнаго, листоваго,

Геогр. Словарь.

котельнаго желѣза 138,716 пуд., гвоздей разныхъ 2,032 пуд., желѣзныхъ издѣлій 2,784 пуд. Рабочихъ было 1,177, дѣйствующихъ рудниковъ 10. Въ заводскомъ селеніи ч. ж. 8,090 д. об. п., 1,233 дв., 2 православн. и 1 единовѣрч. церкви, больница на 40 кроватей, приходское училище. Въ XVIII в. заводъ находился въ Оренбургской г., имѣлъ тогда до 130 двор. и церк. Ап. Петра и Павла.

(Hermann, Ural, I, 270; Рычковъ, въ Изв. общ. 1762, II, 434; Falk, Beitr., I, 197; Палласъ, пут., VI, ч. 2-я, с. 13; Пам. кн. для горн. люд. за 1862 и 1863 г., Собр. стат. свѣд. по горн. ч. на 1864 и 1865 г., с. 92; Москва, Мерская г., II, 246; Рычковъ, Топогр. Оренб. г., II, 210; Заболовскій, Землеоп., IV, 386; Словарь, Ист. об. Сиб., II, 368).

Назикаль (т. е. двуглавый), островъ у южн. берега ос-ва Кадьяка, вер. въ 2-хъ отъ ближайшаго берега Кадьяка, подъ 56°53' с. ш. и 223°56' в. д., по опредѣл. Архимандритова. Величина его около 2¹/₂ вер. въ поперечникѣ. Островъ высокъ, гористъ, утесистъ и, подобно соседнему берегу Кадьяка, голъ. На з.-с.-з. отъ него, вер. въ 5, въ берѣгъ Кадьяка есть заливъ, имѣющій въ отверстіи болѣе 1¹/₂ вер.

(Тобѣлькова, Гидр. зам., с. 74).

Назія или **Назья**, р., С.-Петербургской г., Шансельбургс. у., впадающая въ Ладожское оз. Напр. въ первой половинѣ теч. къ с.-з., во второй къ с., дл. теч. 26 вер. Назья сплавна на 12 вер., а судоходна на 5 вер.; при пересѣченіи ее Ладожскимъ кан. устроены плузы. При сел. Вер. Назья есть шильная мельница. На Н. прекрасныя ломки известняка. Назья есть одна изъ четырехъ рѣкъ, питающихъ Ладожскій кан. На Назии 5 селеній съ 634 д. об. п.

(Stuckenberg, Hydr., I, 518; Blastus, R., I, 44; В. Ст. С.-Петр. губ., с. 80).

Назрановцы, родъ Чеченскаго племени, Терской обл., Ингушенскаго окр., живущій по низменнымъ мѣстамъ, орошаемымъ рр. Камбилейкой, верхнею Сунжой и Назрановкою и до впаденія р. Яндырки въ Сунжу и до Терской долины. Н., въ числѣ 6,886 д. об. п. (по Берже 9,489 д.) и 1,126 двор., образуютъ 4 аула: *Екажева* (2,115 д. об. п., 436 дв.), *Назрань* или *Бурсук-Малсагова* (1,634 д. об. п., 280 дв.), *Паева* или *Пелева* (1,126 д. об. п., 205 дв.) и *Сурхой-хи* (2,011 д. об. п., 205 дв.). Назрановцы всегда отличались преданностью правительству, и не принимали участія въ возмущеніяхъ всей Чечни и Казимулы въ 1837 г. Занимаются пчеловодствомъ и перевозкою тяжестей по Военно-грузинской дорогѣ; скотоводство и хлѣбопашество у нихъ незначительны и вообще они бѣдны.

(Берже, Чечня и Чеченцы, с. 80, 117; Берже, въ Кавк. кален. 1838 г., с. 270, 299; В. Ст. Ставроп. г., с. 140; газ. Искандъ 1861 г., N 22, с. 442).

Найдемъ-Уръ (*Песчаная гора*), гора, одна изъ послѣднихъ на восточ. склонѣ Уральскаго хр., между 64° и 65° с. ш., Тобольской г., Березовскаго окр., въ долинѣ рч. Пульи; абс. выс. ея 939 фут. Она покрыта валунами хлоритоваго сланца и дюрита.

(Горный, Сиб. Уралъ, II, 104, 257).

Наивина, деревня, Самарской г.; см. *Каменка*.

Найманы, многочисленное племя, входящее въ составъ Средней орды Киргизовъ; см. *Киргизы* и *Средняя орда*.

Найманы, село, Симбирской г., Ардатовскаго уѣзда, въ 70 вер. отъ у. г-да, при р. Инелейкѣ. Ч. ж. 1,963 д. об. п., 253 дв.

Наинъ-парма, горный хребетъ, у запад. склона Уральскаго хр., Вологодской г., Усть-сысольскаго у.; черезъ него прорывается въ верховья р. Щугоръ (прав. прит. Печоры). Въ пармѣ залегаютъ известнякъ, состоящій сначала изъ тонкихъ слоевъ, но потомъ слои этой породы утолщаются и падаютъ къ в. подъ угломъ 30°.

(Горный, Сиб. Уралъ, II, 250).

Накалавары, лѣсистая гора, Тифлисской г., Тонетскаго окр., между сел. Тонетты и Ахметы, противъ р. Илго. На ней находятся развалины древнихъ церквей и башенъ съ каменными оградами.

(Изъ Спис. населен. мѣст. Тифлисс. губ.).

Накалавевы, селеніе въ Мингрелин, Кутаисской г., въ 40 в. къ з.-с.-з. отъ Кутаиса расположено на абс. выс. 1,361 фут. по обомъ берегамъ р. Техура. На лѣвомъ берегу рѣки находятся развалины обширнаго города, который повидимому, могъ заключать въ себѣ нѣсколько тысячъ населенія; думаютъ что здѣсь находился городъ Да, столица Колхидскихъ царей. Тутъ же находится развалины церкви; при ней былъ епископъ. При селеніи есть минеральныя воды щелочно-соленого свойства, температура ихъ +20° Р. Воды полезны въ разстройствѣ органовъ пищеваренія, геморроѣ, болѣзняхъ кожи, въ ревматизмѣ, подагрѣ, бѣляхъ, безплодіи, истерикѣ, въ хроническихъ болѣзняхъ мочевыхъ органовъ, бленорреехъ и разныхъ видахъ каменной болѣзни.

(Шелковскій, въ Воен.-Медиц. Жур., т. LXXI, Гривъ, Опис. минер. водъ, ч. I, с. 84—86, В. Ст. Кутаис. г., с. 71; Brosset, Rapport sur un voy. archéolog. dans la Géorgie etc. 2 livraisons, I^{er} rapport, p. 221; Ж. М. В. А. 1824 г., т. XIV, смѣсь, с. 176; Закавказ. Вѣстн. 1851 г., N 12, 14; Закавказ. Вѣст. 1850 г., N 7; Brosset, Descript. géograph. de la Géorgie, p. 105).

Наквалесавы (*Чемо*), селеніе, Тифлисской губ., Тонетскаго окр., въ Горной Пшави, при р. Пшавской Арагвѣ. Ч. ж. 150 д. об. п., 23 дв., камище, при которомъ еже-

годно въ Іюль мѣсяцѣ бываетъ народный праздникъ, подъ названіемъ Лошарисъ-Джаври. Сюда стекаются горскія племена и нѣкоторые жители другихъ уѣздовъ для поклоненія и остаются 3 сутокъ. Тутъ же находится маленькая разрушенная церковь во имя св. Георгия.

(Спис. насел. мѣстъ Тифлис. г.).

Накерала, гора въ горномъ гробѣ, ограничивающемъ съ ю. Рачинскую котловину, на границѣ Рачинскаго у. съ Кутаисскимъ, Кутаисской г., къ ю.-з. отъ Они. Черезъ нее идетъ переваль изъ Тквибули (каменноугольн. копи) въ г-дѣ Они; абс. выс. его 4,050 фут. Самая же гора Накерала имѣетъ абс. выс. 7,649 фут. У подошвы ея, на большомъ протяженіи, обнажена часть огромнаго пласта каменнаго угля, разрабатываемаго при *Тквибули* (см. это сл.). Высокія стѣны горы состоятъ изъ красныхъ и пестрыхъ глинъ, заключающихъ обломки гранита, за ними слѣдуютъ песчаники, рухляки, переходящіе постепенно въ известняки, иногда доломитовые.

(Холмо, Геогр. позн. и изв., с. 22, 46; Brosset, Rapport sur un voy. archéolog. dans la Géorgie etc., XII-ème rapport, p. 54; Гор. Жур. 1847 г., III, 357, 370).

Накипари, селеніе, Кутаисскаго ген.-губер., въ Вольной Сванетіи, на лѣв. бер. Ингура есть главное въ *Инарскомъ* обществѣ. Посреди селенія находится церковь св. Георгия, замѣчательная разными грубыми рельефными изображеніями на наружныхъ стѣнахъ. Они представляютъ львиныя и оленьи головы. Нѣкоторые иконы внутри церкви въ серебряныхъ окладахъ; изъ нихъ особенно замѣчательна икона св. Георгия, поражающаго какого то челоуѣка; внизу надпись: «Діоклитіанъ царь невѣрный». На небольшой иконѣ Божіей Матери осталась надпись, которая относится къ концу XIV или нач. XV в.

(Вартоломей, Писан. въ Бол. Сванетіи, с. 26—28, тамъ же, въ Зап. Кавказ. Отд. И. Р. Геогр. Об., III, с. 172—174).

Накнекъ, озеро и рѣка въ Русской Америкѣ на полуост. Аляскѣ. Озеро растагнуто отъ в. къ з. и имѣетъ въ этомъ направленіи вер. до 50 длинн. Напр. рѣки, служащей стокомъ озера къ ю.-з., дл. теч. 50 вер. Шир. рѣки при устьѣ 1 вер. Берега ея круты и представляютъ глинистыя обнаженія; приквыи поднимаются при устьѣ рѣки фут. на 30.

(Литке, путеш., отд. морск., с. 268; Grewingk, въ Verh. d. min. Ges., 1848—49, p. 130).

Налачевъ, мысъ Приморской обл., на вост. берегу Камчатки, лежитъ отъ Маячнаго м. на с.-в. вер. къ 50. Онъ представляетъ высокую и крутую гору съ круглою дою,

веровною вершиною, довольно остро выдающуюся къ ю. Отъ сосѣднихъ береговъ мысъ отличается, кромѣ высоты своей, чернымъ цвѣтомъ. Если смотрѣть отъ ю.-зап., гора кажется лежащею отдѣльно. Въ 10 вер. къ ю.-з. отъ мыса впадаетъ въ море рѣчка, называемая *Налачева*.

(Литке, путеш., отд. морех., с. 241; Сарычева, пут., II, 69; Крашенинниковъ, въ Полю. собр. уч. пут., I, 53).

Налбанъ-дагъ (по картѣ *Налбантъ-дагъ*), гора въ отрогахъ Самурскаго Кавказа, въ Нухинскомъ у., Бакинской г., на лѣв. сторонѣ р. Аджиганъ-чая, подл. 40°47' с. ш. и 64°57' в. д., имѣть абс. выс. 1,417 фут. (Ходзько, Геогр. полож. и высоты, с. 19).

Налибоки, мѣстеч., Виленской губ., Ошмянскаго у., къ ю.-в. отъ у. г-да, при р. Лебежидѣ. Ч. ж. 2,342 д. об. п., 111 дв., католич. костелъ, построенный въ 1699 г. кн. Радзивилломъ. Въ мѣст. находится значительный чугунный и желѣзо-дѣлательный зав. (кн. Витгенштейна), на которомъ въ 1863 г. выплавлено желѣзн. руды 60 т. п., получено чугуна 10 т. пуд., выдѣлано puddingоваго желѣза 115 т. п. Въ окрестностяхъ его находится богатая болотная руда. Положеніе этого завода выгодно, потому что онъ находится почти въ равномъ и недалекомъ разстояніи отъ Вильно, Минска и Гродно, въ мѣстности, орошаемой рр. Виліей и Березиной.

(Корень, Вилен. и., с. 502, 568, 734; Герол. посол., ч. I, с. 190; Памят. кн. Вилен. г. на 1861 г., с. 12; Гор. Журн. 1833 г., I, 144, 1864 г., ч. I, с. 460; Об. ст. св. по горн. ч. 1863, с. 290).

Наливайковка, село Киевской г. и у., въ 66 в. отъ у. г-да, при вершинахъ ручья Почепина. Ч. ж. 869 д. об. п., 126 дв., церковь св. Николая, основ. въ 1845 г. Село замѣчательно, какъ родина древней малороссійской фамиліи Наливайко, изъ коихъ особенно извѣстенъ гетманъ Наливайко, замученный поляками въ XVII стол. Около села видно нѣсколько древнихъ могилъ.

(Похляничъ, сказ. о насел. мѣста. Киев. г., 87).

Налитово (*Аналитово*), село, Симбирской губ., Алатырскаго уѣз., въ 52 вер. отъ у. г-да, при р. Учунейкѣ. Ч. ж. 1,644 д. об. п., 162 дв.

Нальчикъ, укрѣпленіе Кабардинскаго окр., Терекской обл., при р. Нальчикѣ. Чис. жит. 1,384 д. об. н., 99 двор., правосл. церковь, почт. станція, ежедневный базаръ. Укрѣпленіе основано съ 1817—20 г. въ составѣ углубленія Кавкасскаго линія ближе къ горахъ и при окончательномъ направленіи дороги изъ Владикавказа на Екатериноградъ

вмѣсто Моздока. Она находится въ центрѣ Кабардинскихъ земель.

(Güldenstadt, B., II, 6; Кавк. кал. 1831 г., отд. III, с. 59; Зубовъ, Карт. Кавк., II, 146).

Налючи, погостъ, Новгородской г., Демьянскаго у., къ с. з. отъ у. г-да, при р. Полѣ. По писцовымъ книгамъ 1494 г. онъ назывался *Налоуцкимъ* погостомъ и находился въ Деревской пятинѣ Курскаго присуда. Въ немъ находилась мужская *Невская* пустынь, называемая такъ отъ Невскаго болота (см. *Невій мохъ*). Неизвѣстно когда пустынь основана и упразднена; о ней упоминается только въ концѣ XVII в. Нынѣшняя церковь св. Троицы постро. въ 1841 г.

(Неволянь, въ З. Н. Р. Г. Об., III, VIII, от. 177; Ист. Рос. Іер., V, 140; Памят. кн. Новгор. г. на 1858 г., прил., с. 23).

Намарневи, монастырь въ Мингредіи, округа Лечгумъ, близъ Зуби, построенъ на скалѣ.

(Dubois, Voy., II, 449).

Наминъ, переваль, черезъ пограничный хребетъ, отдѣляющій Ленкоранскій у. Бакинской г., отъ Гилянскаго ханства въ Персію. Переваль на абс. выс. 5,434 фут. находится по дорогѣ изъ *Астары* (Ленкоран. у.) въ *Наминъ* (въ Персію).

(Ходзько, Геогр. полож. и высоты, с. 46).

Намровская, Калмыцкая сотня, З. В. Донск., Калмыцкаго округа, въ 90 в. отъ ст. Ильинской, на прав. берегу р. Маныча, у Гремучаго колодца и балки Ельматы. Ч. жит., по свѣд. 1859 г., 2,585 д. об. п. (1,295 м. п.), 565 избытокъ, молитвенный хурдъ, построенный на манеръ китайскій и 7 обывательскихъ домовъ.

Намси—мель въ Финск. зал., къ з. отъ и. Кургала, между Нигрундомъ и Вигрундомъ; длина 3¹/₂ в., шир. 2¹/₂ в., глуб. отъ 10 фут. (при южн. и с.-з. оконечн.) до 30 фут.; при с.-з. оконечности, на глубинѣ 6 с., ставится голикъ. На з. отъ Намси въ 3 вер. лежитъ банка на глубинѣ 6 и 9 саж.

(Ногалъ III, 18; Сарычевъ, 30; в. Ст. С.-Пет. г., с. 46).

Намскій улусъ Якутовъ, Забайкальской обл. и округа, по берегамъ р. Лени, состоитъ изъ 1 слободки (Никольская въ 80 в. отъ Якутска, на лѣв. бер. Лени), 17 наслеговъ якутовъ и 1 стойбища тунгусовъ (Ламахинскій). Въ 1861 г. въ улусѣ ч. ж. 16,756 д. об. п., 2,990 дв., церквей 1 (въ наслегѣ Химагадинскомъ), 2 правосл. часовни. Итородческая управа находится въ *Химагадинскомъ* наслегѣ (въ 87 в. отъ Якутска, на лѣв. бер. Лени).

Намугорави, гора въ главн. Кавказ. хр., Тифлисскаго г., Тонетскаго окр., въ верховьяхъ р. Отары, имѣтъ абс. выс. 10,210 фут. (Ходзько, Геогр. полож. и высоты, с. 28).

Намѣсково (*Намѣстково*), село, Тверской губ., Вѣждскаго уѣз., въ 30 в. отъ у. г-да при рч. Крунѣ. Ч. ж. 278 д. об. п., 32 дв. Село это принадлежало Троицкому Сергіеву монастырю и въ 1577 г. имѣло церковь во имя св. Троицы.

(Акты Археогр. Экспедиц., I, N 296).

Навельюхъ-Чахль, южная оконечность горы Госа-Ньеръ, Вологодской г., Усть-сысольскаго у., въ Уральскомъ хр., между 63° и 64° с. ш., имѣтъ абс. выс. 2,759 ф.

(Гошнявъ, Сѣв. Уралъ, II, 91).

Наисиванъ, ос-въ, въ Приморской обл. у зап. берега Охотскаго м., къ ю.-в. отъ мыса Оджанъ, въ 4½ вер. отъ берега, подъ 57°29' с. ш. и 157°47' в. д. Ось весь состоитъ изъ утесовъ; величиною въ окружности около 2½ вер.; на немъ водится множество птицъ, какъ то: чайки, урилы, ары, топорки, ипатки и камешки. Туягусы во все лѣто довозлѣствуютъ отъ нихъ съ избыткомъ яицами, которая обирають по островскимъ утесамъ.

(Сарычевъ, пут., I, 141; Тобьязькова, глдр. зап., с. 147).

Напарауль, гора въ отрогѣ Дагестанскаго Кавказа, Тифлисскаго г., Телавскаго у., въ с. отъ Телавы, на лѣв. сторонѣ Алазани, при селеніи того же имени, подъ 42°3' с. ш. и 68°11' в. д.; имѣтъ абс. выс. 1,720 ф. (Ходзько, Геогр. полож. и высоты, с. 19).

Напареуди, селеніе, Тифлисскаго г., Телавскаго у., въ 20 в. отъ у. г-да, при рч. Лопотѣ. Ч. ж. 1,365 д. об. п., 231 дв., 2 правосл. церкви.

Напольная Тавла, село Пензенской г.; см. *Тавла*.

Наппель (*Гюэрскаго ручей, также Фана*), р., Эстляндской г., Ревельскаго у., выходитъ изъ болотъ близъ м. Пахельна и течетъ на протяженіи 50 в. въ с.-з. направленіи, между рр. Кегель и Бригитовкой; впадаетъ въ Финскій заливъ между мысами Логосаръ и Суранъ (къ ю.-з. отъ о-ва Наргена). Въ нижнемъ теченіи (до пересѣченія съ Перновскою дорогою) берега и русло рѣки весьма болотисты; въ срединѣ—до м. Гюра (на Гапсальской дорогѣ), берега дѣлаются нѣсколько возвышенны, сухи и гѣсисты; далѣе рѣка становится довольно широка и протекаетъ частью гѣсомъ, частью открытыми и сухими мѣстами. Самое устье ея песчано и поросло сосновымъ гѣсомъ.

(В. от. Вост., 80).

Нара, р., Московской и Калужской г-и, лѣв. пр. Оки. Беретъ начало въ болотахъ с. Крымскаго, Верейскаго у., орошаетъ уу. Верейскій, Боровской и Серпуховской, впадаетъ въ Оку при Серпуховѣ. Напр. къ ю.-в., дл. теч. 165 вер.; теч. извилисто. Средн. шир. 7 саж., а у устья до 20 саж. Глуб. обыкновенно 2 арш. Берега въ верховьяхъ низменные и болотистые, далѣе становятся возвышенными и образуютъ узкую и красивую долину. Обнаженіе состоятъ изъ горныхъ известняковъ съ *Spirifer mosquensis*, мѣстами прикрытыхъ юрскими глинами. Вдоль Н. расположены: городъ, монастырь и 83 селенія съ 30 тыс. жит. об. п. По Нарѣ производится небольшою силой. На берегахъ ея при с. Тарутинѣ въ 1812 г. стояла на зимнихъ квартирахъ русская армія и разбиты были французскія войска, находившіяся подъ начальствомъ Мюрата.

(Falk, Beitr., III, 149; Зуевъ, пут. зап., с. 22; оп. Калужс. нам., 8; Blasius E., II, 6; Stuckenber., Hudr., V, 430; В. Ст. Москов. г., 28; Куприяновъ, Моск. г-и въ стр. отъ., 16; тоже, въ Ж. П. Своб., XVIII, 210; Ерман, Arch., IV, 446; Ж. М. Вн. Д. 1836, XIX, 32; Г. Ж. 1844, I, 370, 1856, I, 138, 1861, I, 49; Romanofsky, Geogn. Besch. d. Uf. d. Flusses Nara въ Bull. d. I. Soc. des nat. de Moscou, 1856, N 1, 3).

Нара, село, Московской губ., Верейскаго у., въ 85 вер. отъ у. г-да, при рѣк. Нарѣ. Ч. ж. 2,202 д. об. п., 100 дв., бумагопрядильная фабрика, принадлежащая акціонерному обществу, подъ фирмою К^о Нарскихъ мануфактуръ. На ней въ 1861 г. выпрядено на 34,000 веретеныхъ 33.350 пуд. бумажной пряжи на 466,800 р. (въ 1860 г. на сумму въ 500 т. р.) при 674 рабочихъ и 2 царов. машинъ по 50 силъ. Бумаготкацкая фабрика (той же К^о), выдѣлавшая въ 1861 г. миткалю 2,630,000 арш. на 210,450 р. при 484 рабочихъ. Прежде здѣсь было 2 бумагопрядильныхъ фабрики Скуратова и Щербатова, на которыхъ выдѣлывалось на 517 тыс. руб. пряжи.

(Самойловъ, Атласъ пром. Москов. г., 109).

Наралинскія горы (на нѣкоторыхъ картахъ *Нары*), Уфимской г., Златоустовск. у. Эти горы составляютъ западный отрогъ, отходящій отъ Уральского хребта при вершинахъ рч. Иремея; онъ раздѣляетъ вершины р. Мѣса отъ притоковъ р. Уя; обогаувъ вершины Мѣса, Нарали соединяется съ хребтомъ Уткуль. Онъ скалистъ и имѣетъ выс. до 2 т. ф.

(Мат. для Статист., изд. Имп. Вн. Д. 1839 г., отд. II, с. 2; Черемшанскій, Оренб. г., с. 17; Курьер, voy. d. l'Oural, 297, 418; Г. Ж. 1831 г., ч. I, с. 482, 1835 г., ч. II, с. 87).

Нарва, портовый городъ и бывшая 2-го класса крѣпость, упраздненная въ 1864 г., С.-Петербургской г., Ямбургскаго у., въ 142

верст. къ з. отъ столицы и въ 20 вер. отъ Ямбурга, по Ревельскому шоссе, при р. Наровѣ, впадающей въ 12 в. ниже города въ Финскій заливъ. Собственно городъ (крѣпость) *Нарва* и форштадты *Петровский* (за Петровскими воротами, по Ревельской дорогѣ) и *Нарвскій* (за Императорскими воротами) лежатъ на лѣвомъ бер. р. Наровы, а *Иванъ-городъ* и *Ивангородскій* форштадтъ на правомъ берегу; соединяются обѣ эти стороны красивымъ каменнымъ мостомъ, имѣющимъ до 50 с. дл. По вѣмецкимъ хроникамъ Нарва основана послѣ 1223 г. (но въ какомъ именно году, не сказано), датчанами, овладѣвшими эстонскимъ берегомъ и начавшими водворять здѣсь католицизмъ по внушенію папы Ивокентія III. По Новгородской лѣтописи Н. основана въ 1256 г. Дидманомъ или Дитрихомъ ф. Кивель. Первоначальный г-дъ находился на правомъ берегу Наровы, но, сожженный новгородцами въ 1294 г., онъ былъ перенесенъ на лѣвую, и въ русскихъ лѣтописяхъ нерѣдко назывался *Ругодина*. Вся исторія города состоитъ изъ цѣлаго ряда бѣдствій, истекавшихъ изъ частыхъ войнъ, чему, конечно, способствовало пограничное положеніе Нарвы съ Новгородскою областью. Нар. съ начала своего существованія и до 1704 г. переходила часто изъ рукъ въ руки; такъ ею сперва владѣли датчане, которые въ 1344 г. заложили ее рыцарямъ Меченосцамъ, а въ 1347 г. и совсѣмъ продали, вмѣстѣ съ Эстонією, за 19 т. сер. марокъ; въ 1558 г. Нарвою овладѣли русскіе и держали подъ своею властію до 1581 г.; въ 1583 г. Н. досталась по договору шведамъ и оставалась въ ихъ власти до 1704 г., а въ 1704 г. окончательно присоединена къ Россіи. Болѣе всего Н. испытывала отъ русскихъ, которые, для наблюденія за крѣпостью, построили уже въ 1492 г. на противоположномъ берегу (т. е. на правомъ) свою крѣпость *Иванъ-городъ* (см. это сл.), претерпѣвавшую въ свою очередь много бѣдствій то отъ рыцарей, то отъ шведовъ, а также и отъ самихъ русскихъ. Особенно бѣдственными годами для Нарвы были: 1558 г., когда русскіе, воспользовавшись вспыхнувшимъ пожаромъ въ крѣпости, переправились черезъ Нарову, произвели сѣчу и овладѣли гарнизономъ; 1581 г., когда шведы, послѣ страшнаго штурма, при коемъ пало 7 т. русскихъ воиновъ, овладѣли крѣпостью. Но самое замѣчательное историческое событіе, по которому Н. приобрѣла всемірную извѣстность, была несчастная для русскихъ битва подъ Нарвою

20 ноября 1700 г. Наконецъ въ 1704 г., Нарва, послѣ 2-мѣсячной осады и жестокой битвы, въ коей принималъ участіе самъ Петръ I, должна была сдаться русскимъ. Последнее взятіе Н. увѣковѣчено празднованіемъ 9 августа и 3 медалями, вычеканенными по повелѣнію Петра I. По присоединеніи къ Россіи, Н. болѣе уже не выдала подѣ стѣнами своихъ враговъ, и послѣ основанія такихъ крѣпостей, какъ Кронштадтъ и Свеаборгъ, утратила свое стратегическое значеніе, почему крѣпость нынѣ упразднена, хотя стѣны ея нѣсколько сохранились. Въ 1708 г. Н. находилась въ Ингерманландской г., въ 1719 г. въ С.-Петербургской провинціи, въ 1780 г. назначена уѣзднымъ г-домъ С.-Петербургской г., въ 1797 г. осталась непринисанною ни къ какой губерніи, въ 1802 г. поставлена въ полицейское отношеніи въ зависимость отъ С.-Петербургскаго Губернскаго Правленія. До 1864 г. Нарва, какъ крѣпость, имѣла особаго коменданта изъ генераловъ и крѣпостной гарнизонъ. Нарвская крѣпость состоитъ изъ 9 бастионныхъ фронтовъ, окружающихъ городъ; изъ нихъ 6, обращенные въ поле, состоятъ изъ землянаго вала съ полукаменною одеждою; остальные же 3, прилежащіе къ рѣкѣ, выведены изъ каменной стѣны съ небольшими каменными бастионами и башнями. Длина крѣпости 350 с., шир. 200; высота крѣпостныхъ стѣнъ, обращенныхъ къ рѣкѣ, доходитъ до 80 фут. (не считая береговой крутизны), обращенныхъ въ поле — отъ 18 до 35 фут. Въ крѣпость ведутъ 4 воротъ: Императорскія, ведущія къ Нарвскому форштадту, Петровскія по Ревельскому шоссе, Водныя, у моста черезъ р. Нарову, и Темныя, ведущія изъ города къ р. Наровѣ. Южная, возвышенная часть крѣпости, отдѣленная отъ города косогоромъ, по которому проходитъ Ревельское шоссе, носитъ названіе *Вышгорода* и въ древнее время была собственно цитаделью города или замкомъ, въ коемъ помѣщался гермейстеръ; нынѣ этотъ замокъ обращенъ въ казармы; въ немъ сохранилась древняя башня, архитектуры XIV в., извѣстная подъ именемъ *Германъ-штубе* или *Германъ-ланге*. Внутри крѣпости расположенъ самый городъ, отдѣленный отъ крѣпостныхъ стѣнъ проездомъ не болѣе какъ въ 20 с. шир.; онъ состоитъ изъ высокихъ каменныхъ домовъ съ острокопечными высокими крышами, перерѣзывается узкими улицами и носитъ характеръ старинныхъ германскихъ г-довъ. Вообще же наружность крѣпости, особенно съ Ивангородскаго

предмѣстья, весьма привлекательна; крѣпость, со стороны Ямбурга, по шоссе, видна верста за 14. Противъ крѣпости, на другомъ берегу рѣки, стоитъ другая крѣпость *Иванъ-городъ*, построенная въ 1492 г. и нынѣ необитаемая. По свѣд. за 1865 г., ч. ж. въ Нарвѣ съ предмѣстиями 6,008 д. об. п. (3,206 м. п.), изъ нихъ дворянъ 366, почетн. гражданъ и купцовъ 285, мѣщанъ и цеховыхъ 2,164, крестьянъ 1,006, регулярнаго войска 715 м. п. Неправославныхъ: 155 католиковъ, 2,338 протестантовъ, 80 евреевъ и 30 магометанъ. Въ 1865 г. въ г-дѣ было православ. церквей 5 (собственно въ крѣпости 3), протестантскихъ 2; изъ православн. церквей особенно замѣчательнъ соборъ Преображенія, основанный въ XV в. протестантами; въ 1704 г. онъ обращенъ въ православный; другая замѣчательная церковь Успенія находится въ *Иванъ-городѣ*. Домовъ 758 (162 камен.), каменный театръ, магазиновъ для склада товаровъ и лавокъ 51, изъ коихъ часть помѣщается въ камен. гостинномъ дворѣ (близъ Императорскихъ воротъ), гостинницъ 3, кондитерская (на площади въ крѣпости), 2 богадѣльни, русская и нѣмецкая, городская больница, военный госпиталь (на Ивангородскомъ форштадтѣ), военный лазаретъ съ аптекой (въ Иванъ-городѣ), Нарвское археологическое общество, учрежденное въ 1863 г., съ цѣлю собиранія свѣдѣній, относящихся къ исторіи г. Нарвы, высшее уѣздное муж. училище, основанное въ 1843 г., при немъ приготовительный классъ, частный женскій пансіонъ (Делафонтьевъ), существующій съ 1861 г. и частный мужской (г. Луи); въ нихъ въ 1863 г. было учащихся 124 мальчика и 63 дѣвочки. Изъ городскихъ зданій замѣчательны: дворецъ Петра I, около самой крѣпостной стѣны у Темныхъ воротъ; этотъ домъ тотъ самый, который былъ взятъ самимъ Петромъ при штурмѣ 1704 г.; въ немъ хранятся вещи, принадлежащія ему. Городская ратуша, на площади, изъ 3-хъ этажей съ высокою башней, построена въ 1683 г.; въ ней хранится планъ осады Нарвы въ 1704 г. Персидскій дворъ (нынѣ казармы), въ коемъ Петръ I предполагалъ устроить складъ персидскимъ товарамъ. Городу принадлежатъ 23 дома, гостинный дворъ, театръ, пристань на р. Наровѣ; городской доходъ въ 1863 г. 14,162 р. Большая часть жителей въ форштадтахъ занимается хлѣбопашествомъ, работами на обширныхъ фабрикахъ, лежащихъ у Нарвскаго водопада, перевозомъ купеческихъ товаровъ съ Кулгской пристани, лежащей на

р. Наровѣ въ 4 в. отъ города, работами на пристани при самомъ городѣ. Ремесленная дѣятельность на столько развита, что удовлетворяетъ мѣстнымъ нуждамъ; ремесленники раздѣляются на цехи, изъ коихъ каждый имѣетъ свой значекъ. Въ 1865 г. всѣхъ ремесленниковъ было 415 (236 мастер.), изъ нихъ кузнецовъ 15, извозчиковъ 54, носильщиковъ 17. Заводская дѣятельность внутри самаго г-да ничтожна; въ 1864 г. были только канатная фабрика, выдѣлавшая 2 тыс. пуд. канатовъ на 7,500 р., и кожевенный заводъ, выдѣлавшій кожъ на 4,110 руб. За то въ небольшомъ разстояніи отъ Нарвы находятся весьма обширныя фабрики и заводы, а именно суконная Штиглица, съ производствомъ на 550 т. р. и полотняная его же, съ произв. на 600 т. р. Торговое значеніе Н. довольно значительно, благодаря выгодному ея положенію на судоходной р. Наровѣ и въ 12 вер. отъ моря; она ведетъ торговлю и съ иностранными государствами. Нарвскій портъ былъ извѣстенъ еще во времена Ганзы, но не могъ развиться, вслѣдствіе частыхъ войнъ, веденныхъ въ его окрестностяхъ. Къ порту нынѣ подвозятся товары изъ Псковской губ. для отправки за границу по р. Наровѣ, соединяющей Финскій заливъ съ Чудскимъ озеромъ. Товары, идущіе по р. Наровѣ, не доходя 4 в. до города, останавливаются у Кулги; здѣсь разгружаются и сухопутно перевозятся или прямо на морской берегъ или къ городу на суда, могущіе пройти по р. Наровѣ съ моря. Въ 1862 г. на *Кулгской* пристани разгрузилось всего на 536 судахъ 820,683 пуд. и 66 лѣснымъ плотомъ на 524,000 р., изъ нихъ хлѣба разнаго 182,961 п. на 124,183 руб. (ячменя 116,355 п., ржи 33,684 п., овса 23,444 п.), льнянаго сѣмени 18,819 пуд. на 21,442 р., льна, кудели и пакли 131,069 п. на 346,161 р. (льна 96,193 п.), алебастра 204,400 п. на 10,736 р., дѣса и дровъ на 9,522 р., табака махорки 952 п. на 1,847 р. На этой же пристани производится нагрузка товаровъ, идущихъ черезъ Нарвскій портъ въ Псковскую г.; въ 1862 г. на пристани грузилось 417 судовъ съ 761,960 п. груза на 407,086 руб., изъ нихъ кофею 360 пуд. на 3,600 р., муки пшеничной 27,403 пуд. на 46,565 р., мыла 1,671 п. на 5,609 р., соли 386,384 п. на 187,215 р., сельдей 155,624 п. на 135,180 р., свѣчей салынныхъ 1,353 п. на 7,953 р. Внѣшняя торговля порта также значительна; изъ за границы привозятъ по большей части предметы, нужные для обширныхъ

нарвскихъ фабрикъ. Вѣтшняя торговка представляется въ слѣдующемъ видѣ:

	Отпущено.	Привезено.
Въ 1858 г. на	814,800 р.	на 970,019 р.
> 1859 г. >	651,048 >	> 1,102,141 >
> 1860 г. >	1,115,833 >	> 1,017,513 >
> 1861 г. >	1,119,073 >	> 2,291,003 >
> 1862 г. >	818,612 >	> 1,295,062 >
Средн. числ. на	903,873 р.	на 1,335,148 р.

Въ 1862 г. къ порту приходило 209 судовъ (83 съ балластомъ), изъ нихъ норвежскихъ 69, голландскихъ 60, английскихъ 39, ганноверскихъ 16, датскихъ 11. Въ 1863 г. выдано торговыхъ свидѣтельствъ 567, изъ нихъ купцамъ 1-й гильдіи 11, 2-й—52, на мелочный торгъ — 147, мѣщанскихъ промысловыхъ — 175, прикащикамъ — 123. Въ г-дѣ бьвають ярмарки 6 — 9 февраля и 20—23 сентября; но обороты ихъ весьма незначительны; въ 1863 г. привезено на 8 т. р., продано на 2 т. р.

(Narwen, Gesch. der St. Marg. Dorpat, 1858 (отъ назв. указателемъ на историческ. источникъ); Топог. прилж. къ пут. въ Велич. въ 1780 г., ст. 9; Забловскій, Землеоп., III, 301; Зап. Гидр. Деп. Мор. Мин., 1846 г., ч. IV, с. 162; Пушкаревъ, Опис. С.-Петербур. и узда. г-довъ, ч. IV, 136; Дирптъ г-това 1848 г., с. 5; Blasius, R., II, 399; Rose, R., I, 33; Мацкевичъ, Пут., 49; Саворинъ, Зап. путеш. въ 1803 г., с. 7; Воед. Стат. С.-Петербур. г., с. 277, 384, прилож., с. 44, 84, 98; Герд. Весел., ч. VII, с. 580 (съ истор. указами.). С.-Пет. губ. вѣд., 1839 г., N 39; Мат. для Стат., изд. Мор. Мин. Д. 1839 г., отд. I, с. 116; Вѣд. Вѣш. Торг., изд. Мор. Мин. Фил.).

Нарвская губа часть Финскаго зал. отъ м. Кургала (Петерб. губ.) до м. Лятиванеми (Эстл. г.); предѣломъ ея къ с. можно принять черту отъ м. Кургала до о. Большаго Тютерса, а къ з. отъ о. Большаго Тютерса до м. Лятиванеми; длина его (отъ м. Гаккова или Гакконеми, на Кургальск. пол., до м. Лятиванеми) — 150 верстъ; ширина отъ остр. Большаго Тютерса до мѣстечка Сактофа) — 82 верст.; береговая линия 124 версты. Глубина въ 3 верс. отъ берега, начинаая отъ 5 саж., доходитъ до 25 саж.; ближе къ берегу начинается песчаная отмель, ширина которой, передъ устьемъ р. Наровы, доходитъ до 600 саж., при глубинѣ отъ 7 — 9 футовъ, а при с.-з. вѣтрахъ не болѣе 5 ф. (при сѣв. оконечности обозначается краснымъ флагомъ); западнѣе, отъ жерид. горы Вайвары (или Дрейбергенъ) ширина отмели уменьшается до 300 саж., а грунтъ усѣянъ плитняковыми щебнемъ; по Петерб. берегу отмель, при глубинѣ 24 ф., простирается версты на 3 отъ берега. Пространство передъ устьемъ р. Наровы (въ 2¹/₂ в.) составляетъ Нарвскій рейдъ; по своему открытому съ с. и з. положенію рейдъ считается весьма опаснымъ, но опасность умень-

шается хорошимъ яворнымъ грунтомъ; въ устьѣ рѣк. Наровы входятъ суда, сидяція въ водѣ меньше 7 ф., среднія же и большія становятся на рейдѣ и получаютъ товары съ мелкихъ перевозныхъ судовъ. Для освѣщенія Нарвскаго залива, при устьѣ р. Наровы, на сѣв. берегу ея, подь 59°28' с. ш. и 45°43' в. д., построены въ 1808 г. маякъ, имѣющій 63 ф. высоты надъ ур. м.; маякъ круглый каменный бѣлаго цв. съ катоптрич. аппаратомъ изъ 16 лампъ, огонь видѣнъ съ моря на 9 морск. миляхъ. Восточный (Петербургскій) берегъ отъ м. Кургала до м. Гакконеми (на протяж. 18 в.) состоитъ изъ довольно высокыхъ (до 90 ф.) гѣсистыхъ, песчаноглинистыхъ прикрутостей Кургальскаго полуострова, переходящихъ въ версты отъ взморья въ низменный берегъ, покрытый травой и мелкимъ гѣсомъ; край берега усыпанъ множествомъ камней и валуновъ, образующихъ рифъ, который тянется до о-ва Вигрунда на глубинѣ 30 саж. При м. Гакконеми есть нѣсколько низменныхъ островковъ. Дальше (на 19 в.), до устья р. Наровы, берегъ низменный и песчаный; вдоль берега (между р. Лугой и моремъ) тянется отъ Кургальск. высота цѣль песчаныхъ холмовъ, покрытыхъ рѣдкимъ сосновымъ лѣсомъ; у устья р. Наровы, они подходятъ къ взморью. Южный (Эстляндскій) берегъ къ з. отъ устья Наровы на 8 в. тоже песчаный, съ небольшими песчаными буграми; параллельно ему, въ 4—5 вер., идетъ цѣль довольно высокыхъ холмовъ (большая гора Вайвара); далѣе на з. берегъ поднимается и въ прибрежной прикрутости показываются плитняковые слои, которые къ з., по мѣрѣ возвышенія утесистаго берега, выходятъ на поверхность земли. Это начало береговой стѣны, сопровождающей весь берегъ Финскаго з. до Балтійскаго порта и известной въ Эстляндіи подь названіемъ Клинта. При подошвѣ его тянется узкій припай, мѣстами покрытый лѣсомъ и усыпанный валунами и обломками плиты, которые, скатываясь въ воду, образуютъ не широкій, но опасный для шлюпокъ, рифъ.

(Погосъ, loc., III, 19; Klint, 112; Сержичевъ, до. зап., 74 и 89; В. ст. об. Эстл., 38; Малли и гаван. зап., изд. 1865 г.; Зап. Гидр. Деп., V, 145).

Наргень (по-латышски *Найсаяр*), ос-въ, въ Финск. зал. Эстляндск. губ., Гаріенскаго (Ревельскаго) уѣз., при входѣ на Ревельскій рейдъ, въ 20 в. отъ Ревеля, между о. Вульфомъ и м. Сурупомъ. Длина до 9 в., ширина 2 до 3 в.; простр., по картѣ Шуберта, 16,7 кв. в. Мѣстоположеніе низменное; весь о-въ покрытъ лѣсомъ, жители шведы; численность

ихъ не превышаетъ нѣсколькихъ десятковъ д. об. п. (въ 1840 годахъ 63 д. об. п.). На ю. оконечн. находится маленький шанецъ, построенный для прикрытiя входа на Ревельскiй рейдъ при Екатеринѣ I. Островъ окруженъ мелкими и подводными камнями: на с. тянется, по направленiю къ м. Летигрундъ, *Нарвская мель*, состоящая изъ 2-хъ банокъ сѣв. въ 4 ф. глуб. и южн. въ 11 ф., лежащихъ въ 400 с. одна отъ другой; къ с. отъ первой въ 1 в. ставится вѣха съ синимъ флагомъ на глубинѣ 6 с., а при с.-з. оконечности мели ставится съ флагомъ въ 2 полосы (бѣлой и синей); на с.-з. лежатъ 6 банокъ, глубиной 20—25 с., обозначаемыя шестомъ съ голкомъ; отъ в. оконечности на ю. тянется песчаный рифъ 1—6 ф. глуб., оконечность кот. обозначается вѣхой съ краснымъ флагомъ; на з. лежитъ опасный рифъ въ 1—7 с. дл. и до 2½ в. длины. На с. оконечн. острова построенъ маякъ подл. 59°36' с. ш. и 42°11' в. д. Башня круглая, каменная, бѣлая, высотой 126 ф. надъ ур. м. освѣтительный аппаратъ катоптрическiй изъ 12 лампъ, освѣщаетъ горизонтъ почти на 13 м. мѣст. Маякъ служитъ для плаванiя по Финск. зал. и для входа на Ревельскiй рейдъ.

(Норвегъ, I, 95; Саричевъ, 98, 120; Klint, 116; Нурел, I, 337; В. Ст. Вост., 34; Rossart, Ethn., 211; Мелен и газав. отп., изд. 1835 г.; Pilote Le Grand, 1836 г., с. 335; С.-Ист. вѣд. 1836 г., № 220, с. 1, 222; отчетъ въ Общ. Ист. и Археол. Р. 1838 г., кн. III, отд. II, с. 27; Г. Ж. 1862, 1877.)

Наргень, остр., въ Бакинскомъ заливѣ Каспiйскаго м., Бакинской г., въ 7 вер. къ ю.-в. отъ Баку, имѣетъ въ дл. отъ с.-в. къ ю.-з. до 2½ в. и шир. отъ 200—400 саж. На сѣв. сторонѣ ос-въ представляетъ скалу, нѣкующую до 105 ф. возвышенiя надъ водою, запад. и южн. части постепенно понижаются, такъ что южная часть имѣетъ уже видъ косы. Островъ большею частiю скалистъ, и только мѣстами песчанъ и покрытъ травомъ. Горная порода, распространенная на ос-вѣ, состоитъ изъ того же известняка, который встрѣчается и около Баку. Названiе свое получаетъ отъ Петра I по сходству его съ островомъ того же имени, лежащимъ въ Ревельскомъ заливѣ.

(Обозр. влад. за Кавк., ч. IV, с. 15; З. Гид. Деп., VII, с. 220.)

Нардаранъ, село, Бакинской г. и у., въ 28 в. отъ Баку, на берегу Каспiйскаго моря. Ч. ж. 1,525 д. об. п., 2 мечети и гробница магометанскаго святаго Таза-пиръ.

Наревка, мѣстечко (каз.), Гродненской г., Пружанскаго у., въ 68 в. отъ у. г-да, при р. Наревкѣ. Ч. ж. 330 д. об. п., 40 двор., католич. костелъ, еврейск. молитв. домъ, на р. Наревкѣ пристань.

Наревъ, р., Гродненской г., пр. пр. Зал. Буга, сист. Вислы. Образуется изъ слиянiя двухъ рѣкъ Нарвы и Наренки, берущихъ начало въ Пружанскомъ у. Нарва вытекаетъ изъ болота Оркова близъ Свиночской дачи, недалеко отъ истока р. Япольды и направляется къ з. Наревка вытекаетъ изъ болотъ Нюрскихъ въ Бѣловѣтской пушѣ и течетъ къ с.-з. Обѣ рѣки по выходѣ изъ лѣснаго пространства соединяются выше мѣст. Нарева. Соединенная рѣка до устья р. Лизы, течетъ къ з. далѣе къ с., а отъ устья Супрасли снова къ в. и выходитъ въ Царство Польское. Дл. теч. Нарева 250 в. въ Гродненской г., а всего до 400 в. Шир. отъ 8 до 15 саж., въ Царствѣ Польскомъ до 50 с., а при устьѣ до 80 с., глуб. отъ 7 до 21 ф. дно мловатое и яистное. Наревъ течетъ по болотисто-луговой долинѣ, имѣетъ шир. отъ 2 до 3 в. и раздѣляется въ ней на нѣсколько рукавовъ или затоновъ. По рѣкѣ Нареву и ея притокамъ и составнымъ рѣкамъ производится значительный сплавъ лѣса. Прит. Орлянка и Лиза (лѣв.), Туроснь, *Супрасль* и *Бобръ* (пр.).

(Stackenberg, Hydr., I, 122; Eichwald, Naturhist. Sk., p. 226; В. Ст. Гродн. г., 81; Вобровскiй, Mat. для Ст. Гродн. г., I, 186.)

Наревъ (*Нарва*), заштатн. г-дѣ Гродненской г., Бѣльскаго у., въ 142 в. къ ю.-ю.-з. отъ Гродно, расположенъ на лѣв. возвышенномъ берегу р. Нарева, по торговому пути изъ Пинска въ Бѣлостокъ, отъ коего онъ отстоитъ въ 28 в. Городъ основанъ въ нач. XVI в., но, вскорѣ послѣ основанiя его, жители, притѣвляемые воеводами, разбѣжались, почему Сигизмундъ великъ старостѣ Бѣльскому, Албрехту Гастольду, снова заселить городъ. При вторичномъ заселенiи жителей отведены были пахатныя земли и дарованы разныя льготы, а въ 1529 г. даровано городу право Хельмское, почти равное Магдебургскому. Послѣ этого городъ скоро возвысился, тѣмъ болѣе, что жители получали большiя выгоды отъ рыболовства и торговли лѣсомъ; уже въ 1576 г. въ городѣ считалось 178 домовъ, 14 корчемъ, 33 ремесленника. Въ XVII в. городъ пострадалъ отъ Шведовъ и Русскихъ, такъ что для поправленiя его въ 1666 г. здѣсь учреждены торга и даны новыя льготы. Въ 1795 г. Наревъ присоединенъ отъ Польши къ Пруссiи, а въ 1807 г., въ составѣ Бѣлостокской области, отошелъ къ Россiи. По свѣд. за 1864 г. ч. ж. въ городѣ 853 д. об. п. (424 м. п.), изъ нихъ мѣщанъ и цеховыхъ 817. Неправославныхъ: 214 католиковъ, 193 евреевъ. Въ 1864 г. въ городѣ

находилась 1 правосл. церковь, католич. костелъ, еврейская молитвенная школа, домовъ 111 (1 камен.), 4 лавки, 3 харченин, 4 заѣзжихъ дома, приходское училище, (учащихся въ 1863 г. 32 муж. п.). Къ городу приписываютъ предмѣстия: Большіе и Малые Тыпевичи, Скарышевъ, Маковка, Ваневъ, Одринка, Гариндовщина, въ коняхъ 1,143 д. об. п. (548 м. п.). Городу принадлежатъ земли 1,474 десят., кромѣ того мѣщанамъ около 3,165 десят.; городской доходъ на 1862 г. исчисленъ въ 582 руб. Городъ имѣетъ скорѣе походитъ на селеніе, потому что въ немъ нѣтъ ни торговли, ни фабричной дѣятельности, а жители исключительно занимаются хлѣбопашествомъ и разведеніемъ хмѣля. Обширное разведеніе хмѣля упало въ настоящее время, вслѣдствіе свободнаго привоза его въ Польшу изъ Богеміи, Ремеслами въ 1864 г. занималось только 65 человекъ (41 мастер.). Ярмарокъ и базаровъ не бывають.

(Ballinsky, Staroz. Polaka, II, 1, 306; Город. посел., ч. II, с. 97; Вѣдом. сост. город. посел.; ч. I, тетр. XI, с. 48; Бобринскій, Гроднен. г., ч. II, с. 992).

Нареквави, незначительный правый притокъ р. Арагви, Тифлисской г. и у., течетъ по Душетскому участку; начало беретъ изъ горы Сѣдлоной, въ направленіи отъ с.-з. къ ю.-в. Дл. теченія до 30 в. Берега его поросли тополями, вязомъ, ивой. На берегу Нареквави замѣчательно оставленное укрѣпленіе; оно представляетъ 4-хъ-угольникъ, окруженный стѣнами изъ известковаго камня; высота стѣнъ 15 фут. По угламъ высокія башни въ 30 ф.; длина стѣнъ до 50 фут. Внутри ея сохранилась обветшалая кирпичная церковь съ грузинскомъ надписью. На р. Нареквави находится три села—*Точа* (204 д. об. п.), *Гремислени* (536 д. об. п.) и *Эбиси* (471 д. об. п.).

(Klaproth, voy., I, 507, II, 39; Обзоръ влад. за Кавк., II, 12).

Нарма, село, Тамбовской г., Елатонскаго у., въ 38 вер. отъ у. г-да, при рѣк. Шатрѣ. Ч. ж. 324 д. об. п., 36 дв., и свеклосахарный зав. (кн. Щербатовой), на коемъ въ пер. 1860—61 г. выдѣлано песку 1,540 п. (Общ. разв. отр. пром., ч. I, с. 52).

Нармушадъ, село, Рязанской губ., Касимовскаго у., въ 36 в. отъ у. г-да, по почтовому Рязанскому тракту, при рч. Шимелевѣ. Ч. ж. 1828 д. об. п., 212 дв.

Нарова, р., С.-Петербургской и Эстляндской г., стокъ Чудскаго оз. въ Финскій заливъ. Вытекаетъ изъ с.-в. угла озера между деревнями Скалой и Сыренцомъ, течетъ къ с.-с.-в. до впаденія р. Черной (на протяж. 28 в.), потомъ къ с.-в., склоняясь болѣе и болѣе

къ в. (на 14—15 верстъ прот.), а въ 4-хъ верстахъ ниже д. Вяски принимаетъ снова с.-в. направл. до г. Нарвы, ниже которой течетъ къ с.-с.-з. (на протяж. 12 в.) до впаденія въ Нарвскую губу Финск. зал. На всемъ своемъ 68 в. протяженіи, Нарова служитъ границу губерній Эстляндск. и С.-Петербургск. Шир. рѣки, отъ истока до г. Нарвы, измѣняется отъ 60—100 саж.; самую наименьшую ширину въ 50 саж. Н. имѣетъ въ 1½ в. выше г. Нарвы, на Нарвскихъ порогахъ. Ниже Нарвы шир. постоянно возрастаетъ и при впаденіи р. Россоны достигаетъ 300 саж., послѣ чего, въ самомъ устьѣ, уменьшается до 70 саж.—Глуб. р., отъ истока до Нарвскихъ пороговъ, измѣняется отъ 5—12 ф., за исключеніемъ пространства между дл. Куколками и Омутымъ, въ 15 в. отъ истока, на протяженіи 7 вер. (т. наз. Омутскіе пороги), гдѣ глубина 2½—4 ф.; въ 1½ в. отъ Нарвы плитняковый кряжъ, переходящій рѣку, образуетъ Нарвск. водопадъ, составляющій пять уступовъ, изъ коихъ наибольшій имѣетъ до 14 фут. вышины, все же паденіе—18 ф.; теченіе на порогахъ быстро на столько, что, низвергаясь съ отвѣсной высоты, вода образуетъ сводъ, подъ которымъ можно переходить съ одного берега на другой. При самомъ водопадѣ рѣка раздѣлена ос-комъ Кренсгольмомъ на два рукава. На ос-кѣ находится бумаго-прядил. мануфактура (Штиглица), на которой въ 1861 г., за недостаткомъ хлопка, выдѣлано сукна и равендуку 2,050,000 арш. на 500 т. р. Островъ связанъ съ лѣвымъ берегомъ посредствомъ деревяннаго моста противъ водопада; на прав. бер. Наровы находится обширная суконная фабрика (Штиглица), на которой въ 1861 г. выдѣлано 180 т. арш. сукна на 500 т. р., при 550 раб. Ниже водопада, у Нарвы, глубина отъ 9½—12 ф., къ устью увеличивается до 20 ф., въ самомъ же устьѣ глубина 10 саж., а далѣе на взморьѣ глубина мельчаетъ, а въ 1¼ вер. (къ с.-з. отъ устья) образуется песчан. баръ, состоящій изъ двухъ грядъ, имѣющихъ каждая по 400 саж.; мелководіе отъ 7—8 ф., при среднемъ стояніи воды, простирается по динѣ фарватера, на 180 саж.; при ю. и в. вѣтрахъ вода понижается на 2½ ф., а при с.-з. возвышается фута на 3; направл. и глубина бара измѣняются ежегодно, но разстоянія и положеніе отъ устья рѣки почти всегда остаются тѣже. Весною, въ полную воду, уровень рѣки возвышается надъ обыкновен. стояніемъ выше водопада на 10 ф., ниже его—на 6 ф. Быстрота

теченія въ обыкновен. воды до 6 ф. въ секунду, а при весеннихъ разливахъ—14 ф.; наибольшая быстрота замѣчается близъ Нарвскаго водопада, гдѣ русло сжато скалистыми берегами.—По теченію Наровы лежитъ множество острововъ (наибольшій имѣетъ длины 26, шир. 1 в.). Ихъ насчитываютъ 44 выше пороговъ и 4 ниже; островами этими рѣка часто раздѣляется на многіе рукава. Высота паденія 97 ф. (у Ратлефа, а по Струве—90 ф.). Берега вообще низменны и болотисты, съ третьей версты отъ истока начинаютъ возвышаться отъ 2½ ф. до 7 ф., у д. Омута до 10 ф., затѣмъ снова понижаются на разстояніи 37 в. до 3 ф., при Нарвскихъ порогахъ (ниже д. Юала) возвышаются до 3 саж., къ Нарвѣ спадаютъ до 10 ф., къ устью же понижаются. Дно рѣки песчано-глинистое исключая пороговъ. Берега состоятъ большею частью изъ чернозема съ примѣсью песка; на Нарвскихъ порогахъ и отъ Куколокъ до Омута, состоятъ изъ пластовъ плитняка; выше и ниже Нарвы мѣстами глинисты, у самаго устья (примущ. правый)—песчаны; берега часто сопровождаются болотами, на 46-й и 47-й верст. отъ истока простирающимися на 1½ в. За исключеніемъ окрестностей Нарвы, берега покрыты мелкимъ кустарникомъ и изрѣдка небольшими участками лѣса, растущими на болотист. почвѣ. Отъ истока рѣки до д. Омута берега хорошо заселены. Отъ Омута до Кулги и Юала деревни рѣже; ниже Нарвы селенія расположены больше на правомъ берегу; ближе къ устью берега пустыни, а у самаго устья, на лѣвомъ берегу, лежитъ небольшое селеніе Гунгербургъ (до 60 домовъ). Это мѣсто склады и нагрузки товаровъ; въ немъ находятся таможня, маякъ и нѣсколько фабрикъ. На правомъ берегу, при впаденіи Россоны, находилось селеніе Магербургъ, тамъ производятся только разгрузка плотовъ, приходящихъ съ лѣсомъ по Россонѣ. Дно рѣки песчано-глинистое, исключая пороговъ. Лежащія преимущественно по верхнему теченію Наровы острова (болѣе 30) раздѣляютъ рѣку въ многихъ мѣстахъ на рукава. Нарова судоходна отъ истока своего до пристани Кулги (на 52½ в.) и отъ Нарвы до устья. По верхней части рѣки до Кулги, могутъ плавать одни плоскодонныя суда (навозки, лодки и лодейки) съ осадкою отъ 1½ до 1¼ аршинъ, по этому будары и полубудары, плавающія по Чудскому оз., доходятъ только до истока Наровы, гдѣ и передаютъ свой грузъ плоскодоннымъ судамъ, которыя, дойдя до Нарвскихъ пороговъ, выгружаютъ

у Кулгской пристани свою кладь, отсюда сухимъ путемъ она доходитъ до Нарвы. Изъ судовъ, приходящихъ къ Нарвскому порту, въ устьѣ Наровы входятъ малыя, другіе же перевозятъ свой грузъ мелкими судами для доставки въ Нарву. Малыя суда, идущія въ Нарву со стороны С.-Петербурга, не проходятъ черезъ Нарвскую губу, а входятъ обыкновенно, для сокращенія пути въ р. Лугу и черезъ ея рукавъ Россоны входятъ въ Нарову. Собственно съ береговъ Наровы и притока ея Плюссы сплавляется лишь незначительное количество лѣса и сельскихъ продуктовъ; главное же судоходство заключается въ проплавѣ разныхъ продуктовъ, отправляемыхъ къ Нарвѣ съ береговъ Чудскаго и Псковскаго озеръ. Вообще Нарова представляетъ собою водяной путь, по которому идутъ предметы внутренней и вѣшной Нарвской торговли. Судоходство по внутр. торговлѣ принадлежитъ верхней части рѣки (до Кулгской пристани), судоходство же по вѣшной торг. ограничивается нижней частью рѣки отъ Нарвы. Кромя пути для торговли г. Нарвы, Нарова служитъ для сплава лѣса, пригоняемаго съ Луги черезъ Россоны. Выгодами пути преимущественно пользуется Псковская губ., для кот. Нарова съ Чудскими и Псковскими озерами представляетъ единственный водный путь для сбыта своего льна, пакли и друг. продукт. сельск. хозяйства. Затѣмъ слѣдуетъ Лифляндская г. (посредствомъ Дерпта), наименѣе—Эстляндская и Петербургская. Среднее время замерзанія Наровы 25 ноября, вскрытіе—10 апрѣля. Рыбная ловля въ Нарвѣ въ настоящее время находится въ большомъ упадкѣ; ловятся: окуни, плотва, леца, шерешперы, уклея, еривъ, налимъ, язи, миноги, локъ, лососина; главные тони находятся при сел. Поповка (пониже Нарвы) и при впаденіи Россоны.

(Hupel, 129; Bienenet., Oest. Prov., 17; Сарычевъ, дв. зап., 41; Schmitz., 1, 813; путемъ Северина, 8; пут. зап. Мапкевича, 51; Пущкарева, О.-Мед. губ., 14; В. Ст. Петерб., 185; В. Ст. Эст., 83; Изсл. риболов., 1, 12 и 39; G. Rose B., 1, 34; Stuckenberg, Hydr., 1, 326; Storch, B. R., VII, 116; Possart, St., 1, 82; De la Gardie, 14; Ст. оп. Амбург. у.; Bulletin de l'Ac., III, 14; Skizze, Rathlef, 62 и 161; Зап. Глар. Деу., V, 153; Гор. Жур. 1838, с. 190, 1861 г., 385; Ж. М. В. Д. 1836, XIX, 67; Helmersen, Peipus See u. die obere Narowa, вь Beitr. z. Kenntn. d. russ. R., Bd. XXIV; Joh. Oldenburg, Karte d. Narowa Stromes, 1843, 13 Bleetter).

Наровани, перевалъ въ Главн. Кавказ. хр., (Терскій Кавказъ), Тифлисскаго г., Тіонетскаго окр.; въ уч. Тушинскомѣ, въ верховьяхъ р. Перекитея, впадающаго слѣва въ Тушинскую Алазань, имѣетъ абс. выс. 9,876 ф. (Ходзько, Геогр. полем. и вымота, с. 44).

Наровля, мѣстечко, Минской губер., Рѣчицкаго у., во 120 в. отъ у. г-да, при р.

Прияти. Ч. ж. 497 д. об. п., 81 дв., правосл. церковь, католич. каплица и винокурен. зав. На р. Прияти пристань, съ которой въ 1859—62 г. среднимъ числомъ ежегодно отпускалось спирта на 13 тыс. р., шерсти 50 пуд. на 500 р., плотовъ со смолою на 655 р. (Город. посел., ч. III, с. 148).

Наровчатъ, уѣздный городъ, Пензенской губ.

I. Г-дъ, подъ 53°53' с. ш. и 61°22' в. д., во 140 в. къ с.-з. отъ Пензы, при рр. Шелдаисъ и Лапыжевкѣ. Наровчатская страна, извѣстна еще съ XIV в., хотя неизвѣстно, существовало ли здѣсь въ то время какое нибудь поселеніе; страну эту занимала мордва. Въ Кн. Больш. Чертежа Наровчатъ упоминается подъ именемъ Наровчатскаго городища. Полагаютъ, что до построения укрѣпленія въ 1627 г. находилось здѣсь древнее мордовское селеніе; слѣды же укрѣпленій сохранились еще въ концѣ XVIII в. Въ 1708 г. Н. приписанъ къ Азовской губерніи, въ 1719 г. къ Шадкой провинціи той же губерніи, въ 1732 г. находился въ Шацкой провинціи Воронежской губерніи, въ 1780 г. назначенъ уѣзднымъ городомъ Пензенскаго намістничества, въ 1798 г. оставленъ за штатомъ и приписанъ въ Нижегородской губ., въ 1801 г. опять присоединенъ къ Пензенской губ., и въ 1803 г. сдѣланъ снова уѣзднымъ городомъ. По свѣд. за 1864 г. ч. жит. въ городѣ и примыкающихъ къ нему слободахъ Старой Сотнѣ, Дворцовой, Бобыльской, Церковной, Панской и Новой-Пятинѣ, заселенныхъ государственными крестьянами, было 3,866 д. об. п. (2,025 м. п.), изъ нихъ купцовъ 122, мѣшанъ и цеховыхъ 1,237, крестьянъ казенныхъ 1,747. Въ 1864 г. въ городѣ было правосл. церквей 3, домовъ 540 (8 камен.), лавокъ 41, изъ коихъ только въ 8 производится постоянная торговля, гостинницъ 3, постоялыхъ дворовъ 10, городская больница, уѣздное и приходское училища (въ 1863 г. учащихся 98 м. п.). Собственно городскіе жители выгонной городской земли не имѣютъ; городу принадлежатъ только 1 домъ, занимаемый ратушею; городской доходъ на 1862 г. исчисленъ въ 2,755 руб. Наровчатъ не имѣетъ никакого значенія ни въ промышленномъ, ни въ торговомъ отношеніяхъ. Казенные крестьяне исключительно занимаются хлѣбопашествомъ на принадлежащихъ имъ земляхъ; нѣкоторые изъ нихъ, а также и изъ мѣшанъ уходятъ на заработки въ другія мѣстности; въ 1862 г. выдано паспортовъ мѣшанамъ 134 и крестьянамъ 250. Ремеслен-

никовъ въ 1864 г. было 252 (160 мастеровъ), изъ нихъ кузнецовъ 16; занимающихся извозомъ 28, плотниковъ 20. Заводская дѣятельность въ 1864 г. ограничивалась незначительными 2 маслوبيчными заводами и I водочнымъ. Въ 1864 г. въ городѣ выдано торговыхъ свидѣтельствъ купцамъ 2-ой гильдіи 25, на мелочный торгъ 133, мѣшанскихъ промысловъ 2, прикащикамъ 44. Незначительные базары собираются по средамъ и субботамъ. Ярмарки бывають 29 іюня и 14 сентября; въ 1863 г. на 1-ую привезено на 20,708 р., продано на 7,963 р., на 2-ую привезено на 11 т. р., продано на 4 т. р.

(Кн. Больш. Чертежа, Спасскаго, с. 130; В. Ст. Пензен. г., с. 94; Город. посел., ч. III, с. 601; Эконом. сост. город. посел., ч. II, тетр. XXVII, с. 17; Нам. ил. Пенз. г. на 1864 г., с. 48).

II. *Наровчатскій* уѣздъ лежитъ въ зап. части губерніи. Простр. его, по Швейцеру 46,56 кв. м. или 2,252 кв. в. (Въ Памятн. кн. Пензен. губ. на 1864 г., стр. 19 показано 2,313 кв. вер.), Площадь уѣзда есть равнина, по которой проходятъ небольшія возвышенности по берегамъ р. Мокши; къ сѣв. отъ Наровчата и къ селу Дубровкамъ мѣстоположеніе волнистое; южная и ю.-з. части уѣзда возвышеннѣе прочихъ частей. Почва уѣзда состоитъ преимущественно изъ плодороднаго чернозема; только къ берегамъ р. Мокши появляются глина и песокъ. Вся площадь уѣзда лежитъ въ системѣ р. Мокши, т. е. въ Окскомъ бассейнѣ. Р. *Мокша* входитъ изъ Нижнедомовскаго у., течетъ въ направленіи къ сѣв. и уходитъ въ Краснослободскій у.; она дѣлается судоходною во время весеннаго разлива водъ отъ с. *Кочелаева* (см. это сл.), при которомъ находится пристань; въ 1862 г. на ней грузилось на 117,632 руб., въ томъ числѣ спирта на 108,374 руб., хлѣба на 3,488 руб., сѣмени на 1,320 руб., масла постн. на 400 руб., поташа на 4,000 руб. Притоки Мокши всѣ незначительны; изъ нихъ болѣе другихъ заслуживаютъ вниманія *Лячирга*, *Каурецъ Сухой* и *Мокрый*, *Камора*, *Панжа Мокрая* и *Сухая*, *Сезельда*, *Шелдаисъ*. Кромѣ того въ в. части у-да протекають незначительные притоки Исы, текущей вѣ уѣзда, какъ напр. *Исарка*, *Сейтъма*, *Мадаевка*, а въ запад. части получаетъ начало р. *Порецъ*, притокъ Вада (впадающаго въ Мокшу). Болота встрѣчаются весьма рѣдко и занимають весьма небольшія пространства, преимущественно по теченію рѣчекъ. Озера лежатъ почти исключительно въ поймѣ р. Мокши; они всѣ незначительны; наибольшее изъ нихъ *Парилка* находится при сел. Потадѣвѣ и Больш. Кавендрѣ. При гене-

рады. межеваніи подѣ лѣсами считалось до 78 тыс. десят., т. е. 33%, а нынѣ только до 46 тыс. десят., т. е. до 20% общей площади. Лѣсъ разбросанъ небольшими рощами и наиболѣе сохранился въ ю.-в. части уѣзда; въ 1858 г. казенныхъ лѣсовъ было 30,159 десят., т. е. до 20% всѣхъ казенныхъ земель, подѣ конми 147,371 десят. По свѣд. за 1864 г. ч. ж. въ уѣздѣ (безъ города) 89,011 д. об. п. (43,065 м. п.), съ городомъ на 1 кв. м. по 2,019 д. об. п. Въ числѣ жителей: дворянъ 43, крестьянъ казен. 68,628, вышед. изъ крѣп. зависим. крестьянъ 14,511, бывшихъ дворовыхъ 1,307. Неправославныхъ: 1,168 раскольниковъ. Въ 1864 г. въ уѣздѣ было церквей 69, муж. *Троицкій Скаковъ* монастырь въ 4 вер. отъ города. Кромя Великороссіянъ въ уѣздѣ довольно значительное количество *мордвы* (а именно до 10,500 д. об. п.), обитающей въ восточн. части уѣзда. Уѣздъ раздѣленъ на 2 стана; вышед. изъ крѣп. зависим. составляютъ 11 волостей, 85 обществъ (108 владѣльцевъ). Жители раздѣляются въ 154 поселкахъ, изъ коихъ селъ 67, селедь 14, деревень 67, мелкихъ поселковъ 6. Селеній, имѣющихъ отъ 1 до 1½ тыс. жителей об. п., — 13, выше 1½ тыс. 8, именно: *Покровское* 3,358, *Кочелаво* 3,272, *Козьмодемьянское* (*Шадымскій Майданъ*) 2,808, *Спасское* (*Казенный Майданъ*) 2,250, *Никольское* (*Ячуженскій Майданъ*) 2,244, *Покровское* (*Лукуменскій Майданъ*) 1,934, *Рождественское* (*Геретлевскій Майданъ*) 1,833 и *Движны Дубровки* 1,516. По роду занятій уѣздъ принадлежитъ къ числу чисто земледѣльческихъ; особенно же изъ сельскихъ занятій развиты хлѣбопашество и пчеловодство. Подѣ пашнями до 120 тыс. десят., т. е. нѣсколько болѣе ½ всей площади; хлѣба не только достаточно для мѣстнаго продовольствія, но онъ въ большомъ количествѣ сбывается или на пристани р. Мокши, или въ Моршанскѣ, а также на винокуренные заводы Наровчатскаго и другихъ уѣздовъ губерніи. Пчеловодствомъ занимается преимущественно мордва; воскъ и медъ служатъ также предметомъ сбыта. Изъ другихъ промысловъ наиболѣе развиты: бурлацкій, извозный и отхожій въ другія мѣстности; въ 1858 г. изъ 33,019 д. м. п. казенн. крестьянъ уходило по паспортамъ 7,193, т. е. до 22%, изъ нихъ только 1,213 менѣ чѣмъ на 2 мѣсяца. Въ 1864 г. въ уѣздѣ считалось 70 фабрикъ и заводовъ, изъ нихъ суконная 1, кожевенныхъ 2, поташныхъ 17, маслябонныхъ 40, винокуренныхъ 2, кирпичныхъ и

гончарныхъ 9. Въ 1862 г. на сукон. фабр. въ с. *Никольскомъ* выдѣлано сукна на 10 т. руб.; въ этомъ же году было 2 винокуренныхъ завода въ с. *Воскресенскомъ-Лашимъ* (г. Арапова) и дер. *Крутинкѣ* (г. Колпашниковой); на нихъ въ періодъ винокуренія 1862—63 г. выкурено безводнаго спирта 34,622 ведра (въ дер. Крутинкѣ только 268 ведръ), изъ 103,588 пуд. хлѣба. Въ уѣздѣ бываетъ только одна ярмарка въ *Кочелавѣ*, на 10-й недѣлѣ по Пасхѣ; на нее въ 1863 г. привезено было на 5,500 руб., продано на 3,500 руб.

(см. Пензенская г.).

Народичи (*Народичи*), мѣстеч., Волынской губ., Овручскаго у., въ 25 вер. отъ у. г-да, при р. Уши. Ч. ж. 1626 д. об. п., 291 двор., православ. церкви, катол. костелъ.

Нарочь: 1) озеро Виленской г., на границѣ Свенцянскаго и Вилейскаго уу., при м. Бобыльничковѣ и сел. Зачарочьѣ, есть самое большое въ губерніи. Дл. его до 16 в., шир. до 12. (По Ж. М. В. Д. дл. его 27½ вер., шир. до 15 вер.). По измѣр. Швейцера озеро занимаетъ площадь въ 1,72 кв. м. или 82,9 кв. в. На восточ. сторонѣ озера находится островъ, на которомъ былъ нѣкогда построенъ замокъ; отъ него къ берегу шла насыпная каменная гребля, отъ которой осталась только часть. Въ серединѣ озера подѣ водою находятся холмы, надъ которыми зимою ледъ бываетъ очень тонокъ.

(Копенъ, озеро и лим., въ Вѣст. Н. Р. Геог. Об., ч. XXVII, Отд. II: Корель, Вилен. г., с. 137, 139; В. Ст. Вилен. г., с. 13; Ж. М. В. Д. 1816 г., ч. XVI, с. 11, 16, 61; Stockenberg, Hydr., I, 189.)

2) р., Виленской г., пр. пр. Валин. Общее напр. къ ю., дл. теч. болѣе 50 вер. Шир. до 8 саж., глуб. до 2 арш. По Н. производится сплавъ лѣса отъ устья Узы. Прит. Узла (лѣв.), Сяглица (пр.).

Нарымскіе бѣлки, горный край въ Алтаѣ, простиравшійся отъ горы Конкай-башъ къ з. до Иртышской долины и отдѣляющій долину р. Нарыма на с. отъ долины р. Курчуча на ю. Конкай-башъ (см. это сл.), горный узелъ, связывающій Нарымскій хр. съ Курчужскимъ (см. это сл.), переходитъ снѣжную линію; съ вершины его спускаются ледники. Нарымскій хребетъ, быстро понижаясь ниже снѣжной линіи въ своемъ простираніи отъ Конкай-баша, носитъ на своихъ вершинахъ альпійскую растительность (какъ напр. *Gentiana barbata*, *G. prostrata*, *G. glacialis*, *G. rotata*, *Nepeta densiflora*, *Primula nivalis*). Въ Нарымскомъ хр. водятся маралы (*Cervus elaphus*), каменные и дикія козы (*Aegoceros Ibex*, *Cervus pygargus*) и альпійскій заяцъ

(*Lepus alpinus*). Перевалы через хребетъ, какъ напр. перевалъ Джандакъ, не представляютъ особыхъ затрудненій. Съ вершины этого перевала можно обозрѣть все оз. Зайсанъ.

Нарымъ, р., Томской г., Бійскаго окр., пр. пр. Иртыша. Беретъ начало на сѣв. склонѣ Нарымскаго хр. не слишкомъ далеко отъ той мѣстности, въ которой хребетъ этотъ отдѣляется отъ горнаго узла Конкай-башъ. Напр. къ з.; дл. теч. 100 вер., шир. отъ 3 до 15 саж., глуб. отъ 1½ до 4 ф. Бродовъ на рѣкѣ весьма мало. Высокія горы огранчиваютъ дов. широкую Нарымскую долину. Разливы Н. бываютъ очень часто въ сильные жары, отъ таянія снѣговъ, а въ ненастное время отъ падающихъ дождей. Долина Н. изобилуетъ сѣнокосами и пастбищами, мѣстами представляетъ удобства и для земледѣлія, при помощи ирригаціи. На Нарымѣ, и пр. пр. его Нарымкѣ, расположены 5 селеній съ 706 д. об. п.

(Ledsbour, В., I, 293, II, 218; Pütterer, Asia, III, 41; Karolin, В., въ *Erman Arch.*, II, 388—391; В. Ст. Томс. г., с. 74; Гаремайстеръ, ст. об. Сиб., I, 89; Tchihatcheff, voy., p. 324, 498).

Нарымъ (*Нарымъ* по остоячки значить болото), заштатный городъ Томской г. и окр., при рч. Нарымкѣ, въ 2 вер. отъ Оби и въ 1½ в. отъ р. Кети. Н. находится въ 470 в. къ с.-з. отъ Томска, въ лѣсной, болотистой, но холмистой мѣстности. Время основанія Нарымскаго острога относятъ къ 1596 г.; цѣль постройки его — удержаніе въ повиновеніи покоренныхъ остояковъ. Н. былъ обнесенъ тыномъ и зависѣлъ отъ Тобольскихъ и Сургутскихъ воеводъ. Н. два раза былъ переносимъ на новыя мѣста, вслѣдствіе подмына воды и пожара въ 1614 и 1629 г., въ первый разъ на 14 вер. отъ стараго городища, а во второй еще на 2 вер. Въ 1708 Н. приписанъ къ Сибирской г., въ 1726 г. къ Енисейской, въ 1782 назначенъ уѣзднымъ г-мъ Тобольскаго намѣстничества, въ 1822 г. оставленъ за штатомъ. Въ 1858 г. въ г-дѣ 891 жит. об. п. Городс. земли 11,351 дес., городс. доходы 375 р. Жители г-да занимаются отчасти хлѣбопашествомъ, отчасти рыболовствомъ, отчасти мѣловымъ торгомъ съ сосѣдними остояками, отъ которыхъ получаютъ пушной товаръ и кедровые орѣхи.

(Pallas, N. N. B., II, 152; Scherer, Nord. Nebenstunden, p. 28—32; Меллера, Сиб. иск., 311; Филлера, Сиб. иск., с. 179, 196; Ал. В. 1826, ст. 351, 400; Мат. для Стат. 1839, II, 59; Müller, Ugr. Volkstamm., p. 282; Олоцовъ, ист. об. Сиб., II, 190, 292; Castran, В., p. 132—145; Гаремайстера, ст. об. Сиб., II, 160, 266; Ж. М. В. А. 1835, XIII, 20).

Нарымъ, р., образующая верховье Сырь-Дары въ одной изъ продольныхъ долинъ Тянь-Шаня; см. *Сырь-Дары*.

Нарынъ-кундуй — горный отрогъ кряжа Кукусеркенъ, находящагося въ Забайкальской обл. Нерчинскаго окр. въ 15 вер. отъ горной группы Адопъ-чалонъ. Нарынъ-кундуй замѣчательнъ по находящимся въ немъ мѣсторожденіямъ зеленыхъ аквамариновъ, вишнежелтыхъ топазовъ (тяжеловѣсовъ), блѣдно-зеленаго плавиковога шпата, чернаго шерла, раухтопазовъ и слюды.

(Татонъ, въ Г. Ж. 1835, II, 444).

Нарынъ-пески, въ Букеевской ордѣ; см. *Рымъ-пески*.

Нарынъ-узакъ. Такъ назывался узкій перешеекъ, отдѣлявшій озеро Алакуль (см. это сл.) Семипалатинской обл. отъ сосѣдняго съ нимъ и меньшаго Кичя-куля. Нарынъ-узакъ состоялъ изъ твердыхъ горныхъ породъ, а именно глинистаго сланца; по немъ проходили караваны. Нарынъ-узакъ существовалъ еще въ 1840 г., во время носѣщенія Алакуля Ал. Шренкомъ, но нынѣ, по свидѣтельству новѣйшаго путешественника Голубева, исчезъ, вѣроятно вслѣдствіе возвышенія водъ въ оз. Алакуль.

(Schrenk, въ В. и Н. В., VII, 309—311, 3. г. 0. 1863, I, геогр. лѣтоп., 3).

Нарышино: 1) село (*Покровское*), Нижегородской г., Ардатскаго у., въ 40 в. отъ у. г-да, при истокѣ р. Салмакуши. Ч. ж. 1,768 д. об. п., 169 дв. Кромѣ хлѣбопашества жители занимаются ичеловодствомъ, рубкою лѣса и подвозкою его къ сплавної р. Сатису, дѣлаютъ кадки.

(Стат. эконед. 1834 г. отъ Мин. В. Д. Огородникова, рукоп.)

2) село, Саратовской г., Волгскаго у.; см. *Маза Труевская*.

3) село, Саратовской г., Сердобскаго у.; см. *Боголеженское*.

Нарядово-Троицкое (Троицкое, что въ Нарядовѣ) село, Ярославской г., Ростовскаго у-да. Ч. ж. 266 д. об. п., 5 дв., бумагопрядильная фабр. (Шипова). На ней перерабатывается бумажной прижи до 24,000 пуд. на сумму до 360,000 р.; рабочихъ состоитъ до 450, веретень 9,264; фабрика приводится въ дѣйствіе паровою машиною въ 40 силъ. Въ 1861 г. на фабрикѣ выпрядено только 9,100 пуд. на 146,852 р., при 211 рабочихъ.

(Пам. кн. Ярослав. губ. на 1862 г., с. 204; Ермоловъ, истор.-стат. обзоръ Ростовско-Ярославской губер. с. 266).

Насва, р. Лифляндс. г., на южн. покюности острова Эзеля; имѣетъ менѣе версты протяж., но значительную ширину, почему и доступна малымъ судамъ; служитъ стокомъ оз. Суръ-лахтъ и изливающимся въ него рѣч-

камъ, изъ которыхъ болѣе значительны *Цю-ками* и *Берель*.

(В. Ст. Лив. (1864 г.), 131; Ж. м. в. д. 1853, т. 41, с. 93).

Насилово, село, Рязанской губ., Пронскаго у-да въ 20 вер. отъ у. г-да, при рѣкѣ Истѣ. Ч. ж. 2,004 д. об. п., 120 дв.

Наскафтымъ (*Скафтымъ, Никольское*) село, Саратовской губ., Кузнецкаго у-да, въ 67 вер. отъ у. г-да, при р. Наскафтымѣ. Ч. ж. 1,866 д. об. п., 241 дв.

Наслѣдникъ, островъ въ Аральскомъ м., принадлежитъ къ группѣ Парскихъ о-вовъ, простирается въ длину отъ с. къ ю. на 9 вер., а въ шир. отъ 100 до 200 саж. О-въ низменъ, песчанъ, почти сплошь покрытъ густымъ камышемъ, заглушающимъ собою почти всякую растительность.

(Виз. г. об., т. V, с. 52).

Наслѣдническая станица Оренбургскаго казачьяго № 5 полка, Оренбургской г., Челябинскаго у., въ 431 в. отъ Челябин, при р. Берсуатѣ (*Жилкуаръ*). Ч. ж. 1,078 д. об. п., церковь, полковая штабъ-квартира № 5 полка, еженедѣльный базаръ. Станица расположена на отлогой возвышенности, состоящей изъ гнейса.

(Г. ж. 1836 г., IV, 321).

Насоново, село, Калужской губ., Медынскаго у., въ 25 в. отъ у. г-да, при р. Мелишевкѣ. Ч. ж. 163 д. об. п., 16 дв., красно-отбѣльная миткалевая фабр. (Рябушинскаго), на которой въ 1861 г. отбѣлено и окрашено 50,000 кусковъ миткала на 30,000 р., при 118 рабочихъ.

Нассау, мѣст. на с.-в. побережь Новой-Земли—самый сѣверный изъ извѣстныхъ ея пунктовъ, приблизительно подъ 76°34' с. ш. Нассавскій мѣст. неизменный и ровный, но опасенъ отъ окружающихъ его вѣтровъ.

(Литке, 4-кр. путеш., I, 25, 28; Ваг., въ Bull. ac., II, N 9; Свенсо, Новая Земля, С.-Пет., 1866, с. 5, 37, 61).

Настасово (*Анастасово*), село Симбирской губ., Курмышскаго у., въ 98 вер. отъ у. г-да по почтов. тракту изъ Курмыша въ Симбирскъ, при р. Менѣ. Ч. ж. 978 д. об. п., 2 церкви, 138 дв., почтовая станція. Здѣсь въ берегахъ р. Мены, залегаютъ толстые пласты известняка, добываемаго въ большомъ количествѣ для окрестныхъ мѣстъ.

(Депонинъ, Алевт. зап., ч. I, с. 103).

Насташка, село, Киевской губ., Васильковскаго у., въ 69 вер. отъ у. г-да, при прудѣ. Ч. ж. 2,484 д. об. п., 310 дв., прав. церковь, во имя Успенія, основ. 1722 г., католич. каплица, черезъ 2 недѣли базары. По преданію, на мѣстѣ села существовалъ городъ,

называемый Китай-городомъ и разоренный татарами. Въ XVII в. (1649 и 76 г.) шляхта села пользовалась разными льготами, дарованными Богд. Хитльницкимъ и Дорошенкою. Около села видны слѣды древнихъ земляныхъ валовъ.

(Похляничъ, сказ. о насел. мѣстн. Киев. г., 319).

Натальино (*Широкая Семтѣба*), село Самарской губ., Николаевскаго у., въ 87 в. отъ у. г-да, при заливѣ р. Волги. Ч. ж. 1769 д. об. п.

Натанеба (у Арріана *Isis*), р., притокъ Чернаго м., Кутанской г., Озургетскаго у. Вытекаетъ изъ горы Джварукто (*Аджарскаго хребта*) и сначала имѣетъ характеръ горнаго цотока, у с. Вакисъ-Джвари выходитъ на равнину; теченіе ея дѣлается медленнѣе только съ приближеніемъ къ устью. Дл. теченія до 50 в., верстъ на 10 отъ устья по ней могутъ плавать суда, неглубоко сидяшія. Изъ притоконъ ея замѣчательнѣе дѣсны — *Толока*, служащій государственною границей съ Турціею.

(В. Ст. Кутаис. г., с. 46; Dabois, voy., III, 84).

Натлисъ-Мтцемель (*Иоанна Крестителя*), монастырь Тифлисской г. и у., къ ю.-в. отъ Тифлиса. Онъ образовался при *Давидовой-Гареджійской* пустыни и обитаемъ даже въ настоящее время.

(Brosset, Descript. géograph. de la Géorgie, 1841).

Натлисъ-Мтцемели, гора въ Мал. Кавказѣ, въ отрогѣ Триалето-Карталинск. хр. Тифлисской г. и у., близъ границы Горійскаго у., подъ 41°45' с. ш. и 62°17' в. д., имѣетъ абс. выс. 4,630 фут.

(Хельмо, Геогр. полож. и высотн., с. 19).

Натхокуаджъ (*Наткуаджъ, Натохаджъ, Натухай*), племя черкесовъ, Кубанской обл., занимавшее зап. оконечность понижавшагося къ Черному м. главнаго Кавказ. хр. Земли его простирались по восточн. берегу моря отъ р. Джубы на ю. до кр. Анапы, съ с. граничили р. Кубанью, а съ с.-в. главнымъ хребтомъ. Натхокуаджъ не отличались отъ папсуговъ ни языкомъ, ни обычаями; прежде занимали урочище Тагансъ въ верховь долины Песзекъ и состояли изъ колѣнъ Надхо и Нетохо, а впоследствии къ нимъ присоединилось племя Гоаіе. Съ увеличеніемъ населенія они постепенно занимали мѣста вдоль Чернаго м. и тогда съ ними слились небольшія племена, напр. *Жане* и *Хейгахъ*. Прежде у нихъ были князья (*Пши*), но впоследствии родъ сихъ князей пресѣкся. Коранъ, который турки распространяли между ними, привился къ нимъ мало. Они занимались хлѣбопашествомъ

и скотоводством, входили въ торговныя сношенія съ русскими. До выселенія туземныхъ племенъ изъ запад. Кавказа, численность Нат. простиралась свыше 26,000 д. По крайней мѣрѣ эту цифру показывали ихъ старшины въ 1862 г., при переселеніи Н. на участки земли, отведенный имъ по рр. Псебесу, Гостогая и мелкимъ рѣчкамъ, текущимъ въ Адогумъ, гдѣ Натух. населеніе собиралось въ 20 большихъ ауловъ.

(Берге, въ Кавк. Кал. 1838 г., с. 269, 285; Люлье, въ Зап. Кавк. Отд. Ш. Р. Г. Об., т. IV, с. 176, 227; Зубовъ, Кавк. кр., III, с. 11; Klarroth, voy., I, 234; Бродевскій, Извѣст. о Кавказѣ, II, 37—40; Pallas, 2 voy., II, 120; В. Г. О. 1863, II, 82, 88).

Наумовка, село, Черниговской губ., Сосницкаго у-да, въ 86 вер. отъ у. г-да, при руч. Турье. Чис. жит. 958 д. об. п., 160 дв., держовъ и свеклосахарный зав. (Степанова), основ. въ 1851 г. На немъ въ 1860—61 г. выдѣлено неску 1980 пуд.

(Общ. разлчч. отрас. пром., ч. I, отд., с. 16).

Наумово, село, Калужской г., Мещовскаго у., въ 25 в. отъ у. г-да, при рч. Немерзьѣ. Оно въ 1626 г. принадлежало Беклемишевнымъ, имѣло держовъ во имя Дмитрія Солуноваго и находилось въ Сухиничскомъ стану. Ч. ж. 823 д. об. п., 29 дв.

(Калуж. губ. вѣд. 1856 г., N 10).

Наурзумъ-кварагай лѣсъ, въ с.-в. части области Оренбургскихъ Киргизовъ Малой Орды, въ 180 в. къ с. отъ Оренбургскаго укрѣд., прилегаеть къ запад. берегу озера того же имени, окружность котораго до 40 в. и имѣеть въ дл. 15 в., въ шир. 3 в. (у Левшина дл. 25 в., шир. отъ 6—8 в.). Одъ состоитъ преимущественно изъ сосноваго строеваго лѣса, но есть также береза и тополь; мѣстами попадаеть черная смородина. Лѣсъ этотъ употреблялся на постройку казармъ и другихъ зданій въ Оренбургскомъ укрѣд.

(Рычковъ, топогр. Оренб. г., I, 215; его же, въ Ежем. соч. 1763, I, 424; Левшинъ, опис. Кирг.-Кайс. орды, с. 41; В. Ст. Зем. Кирг.-Кайс., с. 27).

Науроская станція, 9-ой бригады, Моздокскаго полка, подъ 43°39' с. ш. и 62°58' в. д. въ 59 в. отъ Моздока, Терской обл., при р. Терекъ. Ч. ж. 3,633 д. об. п., 492 дв., пр. церковь, старообрядч. часовня, полковое управление, полковая школа, лазаретъ, почтов. станція, ярмарка 8-го сент.

(Зубовъ, Карт. Кавказ. края, II, 128).

Наурузовъ, Кабардинскій аулъ, Терской обл., Кабардинскаго окр., близъ Баксанскаго укр., на р. Баксанъ. Въ 2 в. къ з. отъ аула, на горѣ находится разрушившееся строеніе на сводахъ изъ тесанаго камня, спаяннаго известковымъ цементомъ и бывшее, вѣроятно, могилкою. Говорять, что здѣсь былъ найденъ

серебряный крестъ, въ $\frac{1}{4}$ арш. дл., съ надписью.

(Зап. Археолог. Общ., IX, 395).

Нахарскій 1-й (Тигирскій), наслег якутовъ Восточ. Кангалскаго улуса Якутской обл. и округа, въ 120 в. отъ Якутска, при руч. Хомпо, Танка Жабыдахъ, Чоною, Чеманки и Амта, при озерахъ Хомустахъ, Жуку, Бесъ-Келя, Кулусуннахъ, Бере, Кердюганъ, Джарой, Хорбутъ, Эртейбенъ, Сырдахъ, Худунку и Джемелде. По свѣд. за 1861 г. ч. ж. 2651 д. об. п., 581 дв., православная часовня, общественный хлѣбный магазинъ.

Нахвальское, село, Енисейской губ., Красноарскаго окр. въ 90 вер. отъ Красноарска, при Енисей и рѣчкѣ Бузинѣ. Жит. 1114 д. об. п., двор. 195, ярмарка.

Нахидари (т. е. мѣсто, гдѣ былъ когда-то мостъ), развалины древняго моста на р. Кциѣ, Тифлисскаго г. и у.; отъ него остались только одни устои. Мостъ былъ построенъ царемъ Ростомомъ, шир. его была въ 10 дютей, въ устояхъ были сдѣланы комнаты.

(Гильденштетт, с. 159; Закав. Вѣст. 1850 г., N 16; Brosset, Descript. Géograph. de la Géorgie, p. 169).

Нахичеванская соледомня, Эриванской г., Нахичеванскаго у., близъ Нахичевани, вправо отъ дороги въ Эривань, представляетъ ряды не высокихъ хребтовъ и безпорядочно разбросанныхъ холмовъ, которые составляютъ послѣдніе контурфорсы горъ, отдѣляющихъ Эриванскую губернію отъ Карабаха. Холмы эти обнажены, красноватаго и сѣропепельнаго цвѣтовъ, размыты дождевыми водами, приняли видъ огромныхъ куполовъ, расположенныхъ въ нѣсколько рядовъ. Въ 12 вер. на с.-з. отъ Нахичевани, въ южныхъ склонахъ этихъ холмовъ обнажается пластъ соли; въ которомъ и заложена нынѣ разрабатываемая соледомня. Породы, изъ которыхъ сложены всѣ соленосные холмы окрестности Нахичевани, совершенно тождественны съ тѣми, которыя развиты въ Кульпинской горѣ. Единственное отличіе всѣхъ Нахичеванскихъ осадочныхъ образованій заключается въ томъ, что разрабатываемый здѣсь пластъ соли несравненно тоньше Кульпинскаго, а именно онъ не превосходитъ толщ. 4 саж. Разработка соленого пласта производится посредствомъ штатныхъ и большихъ горизонтальныхъ камеръ, въ которыхъ потолюкъ поднимается столбами соли. Добыча соли производится пороховыми взрывами и всѣми работами въ рудникѣ занимаются 52 дыма изъ числа жителей селенія Шейхъ-Махмудъ, находя-

щогося въ 3 $\frac{1}{2}$ верстахъ на с.-в. отъ Нахичевани и въ 15 верстахъ отъ соеломни. Разработка Нахичеванскаго соленаго пласта, также, какъ и Кульпинскаго, производилась въ самой глубокой древности, доказательствомъ чему служатъ каменные орудія, находимыя близъ соеломни въ старыхъ отвалахъ и ямахъ. Въ тѣ времена, когда Нахичеванское ханство принадлежало Персїи, соленныя копи всегда отдавались на откупъ, и приносили отъ 30 до 300 и даже до 700 тумановъ (туманъ=4 руб. сер.) годоваго дохода при томъ, что сами ханы пользовались солью бесплатно. Послѣ присоединенія въ 1828 году Нахичеванскаго Ханства къ Россїи, соленой промыселъ доставлялъ казнѣ при откупѣ съ марта 1828 по мартъ 1829 года 3,000 руб. сер.; въ казенномъ управленіи до іюля 1830 года 1,253 р.; при откупѣ до іюля 1836 года 31,200 р.; при откупѣ до 1841 года 28,840 руб. Въ казенномъ управленіи съ 1841 по 1850 годъ добыто соли 1,137,651 пудъ и получено чистой прибыли 80,162 р. Съ 1851 по 1856 включительно добыто соли 1,470,686 пудъ и получено чистой прибыли около 63,000 руб. Съ 1856 по 1864 годъ включительно добыто соли 2,245,509 пудъ и получено чистой прибыли около 160,000 р. Главнѣйшія мѣста, куда сбывается Нахичеванская соль, за которую плата на рудникѣ одинаковая съ Кульпинскому, суть уѣзды: Нахичеванскій, Ордубатскій, Ново-баязетскій и Шушинскій.

(Г. Ж. 1854 г., ч. П, с. 263—290; Шопена, Истор. памят. остовн. Армян. обл., с. 332—342; Кавк. Кал. 1832 г.; Абуль. Prodrum einer Geologie des Caucasus, и Das Steinsalz und seine geologische Stellung im russischen Armenien).

Нахичеванъ-чай, Эриванской губ., Нахичеванскаго у., лѣв. прит. Аракса. Образуется изъ множества родниковъ на горѣ Сальварти на границѣ Шушинскаго у., течетъ отъ верховья верста на 35 къ ю.-в. въ глубокомъ и широкомъ ущельи мимо сел. Карабабы, почему называется въ верхней своей части *Карабаба-чай*, у дер. Хылхалы поворачиваетъ на ю. и вступаетъ на равнину; берега отсюда дѣлаются плоскими. Здѣсь рѣка огибаетъ въ 1 вер. разстоянія г-дѣ Нахичеванъ, надѣлая оный своєю водою посредствомъ канавъ и потому раздѣлится на нѣсколько рукавовъ, впадаетъ въ Араксъ въ 1 $\frac{1}{2}$ в. выше развалинъ Аббасъ-Абада. По равнинѣ течетъ вер. на 25, а все теченіе, съ изгибами, достигаетъ 70 в.; шир. рѣки до 15 с. Весною рѣка выходитъ изъ береговъ, лѣтомъ принимаетъ видъ ручья и во многихъ мѣстахъ переходима въ бродъ. Для орошенія полей выведено изъ рѣки нѣсколько

канавъ. Въ 1 вер. отъ города по дорогѣ къ Тавризу видны развалины древняго моста изъ сжеанаго кирпича съ 11 арками, между конми видны слѣды комнатъ.

(В. Г. Стат. опис. Нахичев. пров., с. 10; Обзоръ владѣн. за Кавказ., ч. IV, 806; Шопенъ, Истор. обзоръ Армян. обл., 386; В. Ст. Эриван. г., с. 83).

Нахичеванъ (по персидски и турецки — *Нахджеманъ*, по армянски — *Нахджаванъ*).

I. Уѣздный городъ Эриванской губ., подл. 39°12' с. ш. и 62°59' в. д., въ 410 в. отъ Тифлиса и въ 142 в. къ ю.-в. отъ Эривани, расположенъ на краю послѣднихъ уступовъ Карачутскаго хребта, составляющаго продолженіе Карабахскихъ горъ, на абс. выс. 2,801 ф. Городъ удаленъ въ 1 в. отъ прав. берега р. Нахичеванъ-чая, изъ коего въ Нах. проведена канава, и въ 8 в. отъ лѣв. бер. р. Аракса; вода для питья употребляется изъ родниковъ. Городъ принадлежитъ къ числу древнѣйшихъ въ предѣлахъ Имперїи; по преданію армянъ, которое существовало еще задолго до Р. Х., первымъ поселенцемъ Нахичевани былъ Ной, вышедшій изъ ковчега послѣ потопа. По изысканіямъ г. Шопена, г-дѣ, съ окружающею его страню, были заселены, по распоряженію армянскаго царя Тиграна I, въ VI в. до Р. Х. жителями Мидійскаго царства, разрушеннаго Киромъ, при помощи Тиграна. Въ концѣ II ст. по Р. Х. Нах. перешелъ во владѣніе Аргашеса II и въ первые вѣка христіанства былъ заселенъ евреями. Въ IV в. по Р. Х. персіяне опустошили городъ и жителей увели въ плѣнъ, такъ что онъ обратился въ незначительное мѣстечко, однако мало по малу сталъ улучшаться, и въ нач. X в. былъ уже снова значительнымъ городомъ, подвластнымъ фамиліи Арпруни, царствовавшей въ Вастураканѣ. Въ 1064 г. Нах. овладѣлъ Сельджуцскій султанъ Альпъ-Арсланъ, а въ XIII в. г-дѣ былъ опустошенъ полчищами Чингисъ-хана. Въ послѣдующихъ вѣкахъ Нахичеванъ была часто театромъ военныхъ дѣйствій персіянь, армянъ и турокъ; и была разоряема Шахъ-Аббасомъ и Надиромъ. О прежней обширности Нахич. свидѣтельствуютъ развалины, окружающія городъ. Въ XVIII в. Нахич. принадлежала Персїи, а въ 1828 г., по туркменчайскому договору, присоединена къ Россїи. По свѣд. за 1863 г. чис. жит. въ городѣ 6,251 д. об. п. (3,391 м. п.), изъ коихъ ханскаго происхожденія 19, бековъ 112, казен. крестьянъ 6,043. Кромѣ того въ предѣстїяхъ *Гадживаръ* и *Тазакяндъ* 225 д. об. п. По народностямъ: татаръ 4,566, армянъ 1,638, русскихъ 57 (58 м. п.); армяне

всѣ григоріанскаго исповѣданія, а татары шитской секты. Въ г-дѣ правосл. церковь во имя св. кн. Владиміра, армяно-григоріанскихъ 3, мечетей 4, домовъ 1,114, караванъ-сараявъ 2, бань 3, лавокъ до 150 на базарѣ, армянскихъ частныхъ школь 7, мусульманскихъ при мечетяхъ 4. Доходъ города въ 1863 г. 6,817 руб. Главныя занятія жителей — хлѣбопашество и садоводство; по камеральному описанію 1859 г. лицъ, владеющихъ пашнями, было 269, фруктовыми садами и виноградниками — 109. Ремесленниковъ 226 (111 мастер.); издѣлія ремесль вообще грубой выдѣлки и удовлетворяютъ потребностямъ однихъ туземныхъ горожанъ; цифра годоваго производства ремесленныхъ произведеній не превосходитъ 12 тыс. р. До 150 человекъ свискиваютъ себѣ пропитаніе въ города, въ своемъ уѣздѣ или въ другихъ губерніяхъ. Кромѣ того, городская таможня привлекаетъ много рабочихъ рукъ и доставляетъ значительную выгоду мѣстнымъ жителямъ. Заводская дѣятельность ограничивается 3 незначительными заводами: кожевеннымъ, кирпичнымъ и гончарнымъ. Торговля Н. необширна, несмотря на пограничное положеніе г-да съ Персію; черезъ городъ пролегаетъ караванный путь изъ Тавриза въ Тифлисъ, почему здѣсь и учреждена пограничная таможня. Обороты мѣстной торговли достигаютъ до 113 тыс. р. Всѣхъ торгующихъ 271 человекъ, исключительно мусульманъ; изъ этого числа 76 человекъ торгуютъ красными товарами на сумму до 35,200 руб., 13 торгуютъ европейск. галантерейнымъ товаромъ на 4 т. р., 35 человекъ — азиат. галантерейнымъ товаромъ на 49 т. р., 12 торговцевъ сельскими продуктами на 3 т. р., до 80 бакальщикова, т. е. торгующихъ сухими фруктами, масломъ, медомъ, на 10 т. р. и до 55 духанщиковъ, торгующихъ напитками, на 12 т. р. Въѣшная торговля простирается на сумму отъ 15—50 т. р., изъ этого числа отпускается пшеницы и сарадинскаго пшена въ Ордубатскій уѣз. на 10—40 т. р., и сухихъ фруктовъ въ Эривань на 5—10 т. р. О травяной торговлѣ, производящейся черезъ таможню, можно судить изъ слѣдующихъ цифръ:

	Отпущено.	Привезено.
1859 г. . .	на 54,103 р.	на 820,751 р.
1860 . . .	> 22,014 >	> 857,128 >
1861 . . .	> 71,549 >	> 985,114 >
1862 . . .	> 43,168 >	> 1,000,943 >
1863 . . .	> 47,365 >	> 1,110,921 >
ежег. сред. чис.	47,650 >	954,971 >

Причиною малаго провоза отечественныхъ

произведеній въ Персію черезъ Нахичевань служитъ развитіе торговли въ прилегающихъ ханствахъ англійскими издѣліями, идущими преимущественно черезъ Трбизондъ и Эрзерумъ. Изъ Перси въ Закавказскій край черезъ Нахичевань идутъ: хлопчатая бумага и издѣлія изъ нея, краски, кожи, мягкая рухлядь, москотильный товаръ, фрукты, шелкъ и шелковыя издѣлія и проч.

(Зубовъ, Письма о Грузіи, с. 89; В. Г., Стат. опис. Нахич. провинц., с. 65; В. Ст. Эриван. губ., изд. 1853 г., с. 192, 211, 231, 260; Dubois, voy., v. IV, p. 7; Обзоръ влад. за Кавказ., ч. IV, с. 329 (опис. Вас. Григорьева); Поповъ, Истор. памят. Армян. обл., с. 318, 447; Bulletin, scientif. de l'Acad. 1837, t. II, N 1, p. 14; Ж. М. Вн. Д. 1834 г., т. XI, с. 77, 1840 г., т. XXXVIII, с. 394; Евраз. Кал. на 1849 г., отд. III, с. 64, на 1850 г., отд. III, с. 69, на 1851 г., отд. IV, с. 36, на 1855 г., отд. III, с. 250, на 1866 г., отд. III, с. 80; Bodenstedt, die Völk. d. Kauk., I, 379; Небольсинъ, Ст. зап., I, 166; Худобашевъ, Об. Арм., с. 52).

II. *Нахичеванскій уѣздъ*, въ ю.-в. части губерніи; отдѣляется отъ Перси р. Араксомъ. Простр. его, по Швейцеру, 102,97 кв. м. или 4,982 кв. в. Горы уѣзда принадлежатъ къ системѣ Малаго Кавказа и относятся къ двумъ главнымъ горнымъ вѣтвямъ. Одна изъ нихъ, названная нами при описаніи *Кавказа* (см. это сл.) *Армянскою горною отраслюю*, проходитъ отъ горы Сарьярь-сарчалы къ ю. черезъ горы Камберли, Оражинъ до горы Дамарра-дагъ по восточн. границѣ уѣзда, отдѣляя его отъ Шушинскаго у. Другая — *Даралагезскій хр.*, идетъ отъ той же горы Сарьярь-сарчалы къ з. по сѣв. границѣ уѣзда, отдѣляя его отъ Новобаязетскаго у. и служитъ юж. окраиню Гокчинской котловины. Отходящія отъ этихъ двухъ горныхъ хребтовъ къ ю.-з. отроги выполняютъ всю площадь, и, недоходя верстъ 8—15 до лѣв. бер. Аракса, понижаются и сглаживаются въ прирѣчной равнинѣ. Абс. выс. въ главныхъ хребтахъ значительна; такъ въ Даралагезскомъ гора Шихъ-булахъ имѣетъ 11,308 фут., Лнихъ 11,164 фут., въ запад. Армянскомъ хребтѣ гора Оражинъ 10,562 ф. Отъ упомянутыхъ двухъ хребтовъ отдѣляются отроги. Отъ *Даралагезскаго хребта*: а) отъ горы Тикъ-пиза-ханъ (абс. выс. 11,358 ф.) отходитъ отрасль къ ю.-з. между верховьями р. Арпачая и прав. берегомъ его притока Джаны-чая; она образуетъ правый край Арпачайской долины, у развалинъ Балъ-кянтя раздѣляется на нѣсколько вѣтвей, которая, упираясь мѣстами въ правый берегъ Арпачая, дѣлаютъ его скалистымъ и неприступнымъ; б) отъ горы Дидиванъ отходятъ 2 отрасли: одна идетъ на ю.-в. и развѣтвляется между прав. бер. р. Джаны-чая и лѣв. бер. р. Эльпичая до самаго впаденія ихъ въ Арпачай, другая идетъ почти прямо на ю., распространяется между рр. Эльпи-чаемъ, Арпачаемъ и уходитъ

потомъ въ Эчмиадзинскій у. Отъ *Армянской* горной отрасли: а) отъ г. Кябирли (на границѣ Даралагезскаго уч. съ Нахичеванскимъ уч.), служащей оконечностью хр. Кысырдага, идетъ отрогъ къ з. и отдѣляетъ долины рр. Арпачая отъ Нахичеванъ-чая; у горы Саварханъ-Сянгяры отрогъ поворачиваетъ на с.-з., близъ дер. Кабахлу ломается подъ острымъ угломъ, принимаетъ направленіе на ю.-з. и носить названіе *Гялямынъ-Каяси*, потомъ раздѣляясь на нѣсколько вѣтвей, доходитъ до р. Арпачая. Весь этотъ хребетъ отдѣляетъ Даралагезскій участокъ отъ Нахичеванскаго; абс. выс. его, близъ отдѣленія отъ горы Кябирли, довольно значительна, но съ приближеніемъ къ Арпачаю и Араксу она быстро уменьшается; гора *Кюки-дагъ* въ этомъ хребтѣ ($39^{\circ}34'$ с. ш. и $63^{\circ}14'$) имѣетъ абс. выс. 10,282 фут., *Кечаль-тапа* ($39^{\circ}34'$ с. ш. и $62^{\circ}57'$ в. д.) 9,052 фут., а послѣдній склонъ *Топъ-дагъ* ($39^{\circ}10'$ с. ш. и $62^{\circ}59'$ в. д.) 2,641 фут.; отъ описаннаго хребта отдѣляются нѣсколько вѣтвей, отходящихъ въ направленіи и къ р. Нахичеванъ-чаю и къ Арпачаю. б) Отъ Оражинскаго хребта отдѣляется къ ю.-з. отрогъ, распространяющійся съ своими вѣтвями между лѣв. бер. р. Арпачая и правымъ Алынджа-чая, доходитъ до лѣв. бер. Аракса, гдѣ возвышается почти отвѣсно надъ рѣкою. Абс. выс. здѣсь значительно ниже, чѣмъ въ сѣверн. части уѣзда; такъ при развалинахъ *Насажсира* ($39^{\circ}16'$ с. ш., $63^{\circ}15'$ в. д.) абс. выс. 6,026 фут., *Алынджа* ($39^{\circ}12'$ с. ш., $63^{\circ}22'$ в. д.) 6,020 фут., у *Джамжулу* ($39^{\circ}8'$ с. ш. $63^{\circ}5'$ в. д.) 2,768 фут. в) Наконецъ отъ горы Даммара-дагъ отходитъ тоже къ ю.-з. хребетъ, отдѣляющій Нахичеванскій у. отъ Ордубатскаго и распространяющійся съ своими вѣтвями между лѣв. бер. Алынджа-чая и Гялянъ-чая, упираясь въ лѣвый бер. р. Аракса; отрасль эта известна подъ именемъ Даръ-дага; здѣсь абс. выс. горы *Гюй-дага* ($39^{\circ}14'$ с. ш. и $63^{\circ}30'$ в. д.) 1,282 фут. Такимъ образомъ площадь уѣзда почти вся выполнена горами; исключеніе составляетъ Араксская равнина, идущая отъ границъ Эчмиадзинскаго у-да по лѣв. бер. р. Аракса. Равнина эта до города Нахичевани имѣетъ до 8 вер. шир., по недостатку воды бесплодна и мало населена; за Нахичеванью, къ в. она расширяется вер. на 20 и при устьѣ р. Алынджа-чая ограничивается хребтомъ горъ, известнымъ подъ именемъ Тару-дага; эта часть равнины также скудно орошается водою, выведенною изъ рр. Нахичеванъ-чая и Алынд-

жа-чая. Вообще вся Араксская равнина въ предѣлахъ уѣзда имѣетъ до 50 в. въ дл. и занимаетъ площадь около 850 кв. в., т. е. только до 17% всей площади у-да (см. Григорьева, Опис. Нахич. пров., с. 13). Почва у-да вездѣ глинистая свѣтложелтаго цвѣта, только мѣстами въ долинахъ рѣчекъ переходитъ въ черноземъ и то на небольшихъ пространствахъ. Изъ ископаемыхъ богатствъ уѣзда наиболѣе замѣчательна каменная соль; жерновой камень, употребляемый также на памятники, ломается въ хребтѣ Даръ-дагъ, пограничномъ съ Ордубатскимъ уѣз.; близъ селенія Айвазырь (въ Даралагезскомъ уч.) добываютъ хорошаго качества кремень, по берегамъ рч. Алагезъ-чая, впадающаго въ Арпачай, жители добываютъ въ небольшомъ количествѣ квасцы, купоросъ и окру, на землѣ сел. Гюмюшхана (Даралагезскаго уч.) есть признаки серебряной руды. Кромѣ того въ уѣздѣ есть нѣсколько минеральныхъ источниковъ, остающихся безъ употребленія; изъ нихъ болѣе известны: кислосѣрный Исти-су въ ущельи Кушбилякъ близъ р. Арпачая, близъ сел. Аары въ 15 в. отъ д. *Кешимъ-Кендъ*, въ 3 в. отъ дер. *Кябутъ*, углекислый въ гористой части между сел. Карабабая и пограничными горами, нѣсколько желѣзно-кислыхъ въ Даралагезѣ; по дорогѣ изъ сел. Арпы къ Танзыку есть резервуаръ минеральной воды, издающій сѣрный запахъ. Весь уѣздъ орошается лѣвыми притоками р. Аракса, который проходитъ по всей юж. границѣ уѣзда съ Персією. По Араксу находится нѣсколько переправъ, изъ коихъ главныя *Джумльбская* (по дорогѣ въ Тавризъ) и *Аббасъ-Абадская* (по дорогѣ въ Маку-Ихой). Въ Араксъ впадаютъ рр. *Арпачай* съ Кентанлысу, Алагезъ-чаемъ, Чвой, Кешпехъ-чаемъ, Гюмюрчаемъ Агаръ-чаемъ, Гомзали-чаемъ и др., *Нахичеванъ-чай* съ Кюки-чаемъ, Шахбусъ-чаемъ, Джагри-чаемъ, *Алынджа-чай* со многими мелкими ручьями. Всѣ рѣки уѣзда имѣютъ характеръ горныхъ потоковъ; изъ нѣкоторыхъ выведены каналы для орошенія полей. Лѣсами уѣздъ весьма бѣденъ; лѣсъ находится почти исключительно весь и то не въ большомъ количествѣ въ гористой части Даралагезскаго участка, по теченію р. Аракса. Подъ лѣсами до 300 кв. вер., т. е. до 6% общей площади. Лѣса состоятъ изъ черемухи, шиповника, можжевельника, карагача, ивы, дуба, орѣховъ, грушъ, яблоней и слывъ въ дикомъ состояніи. Впрочемъ, по образу жизни и привычкамъ жителей, недостатокъ въ лѣсѣ мало чувствителенъ. Климатъ гористой части отли-

чается отъ климата равнинъ; въ первой онъ свѣжъ и здоровъ, во второй характеризуется лѣтомъ сильными жарамн, иссушающими всю растительность; здѣсь порождаются желчныя горячки и лихорадки; температура въ Нахичевани доходить въ мартѣ въ тѣни до 20°Р., почему жители стараются лѣтомъ уходить въ горы. До 1790 г. Нахичеванскій уѣздъ былъ самостоятельнымъ независимымъ ханствомъ, управляемымъ наслѣдными ханами; ханство состояло изъ 4 округовъ: Нахичеванскій, Ордубатскій, Мигри и Копань. Послѣдній ханъ Келбалай въ 1790 г. вѣроломнымъ образомъ былъ ослѣпленъ Ага-Магометомъ, шедшимъ изъ Грузіи, и отосланъ въ Тегеранъ; съ этого времени ханство кончило свое независимое существованіе, въ тоже время два округа Мигри и Копань отошли къ Карабагу, а Нахичеванское ханство, раздѣленное на три округа: Нахичеванскій, Ордубатскій и Даралагезскій, вѣрено было управленію брату Келбалая, Аббасъ-Кули-Хану. Вообще при Персидскомъ правительствѣ ханство зависѣло, въ видѣ особаго округа, отъ правителя Азербиджана. Въ 1827 г. съ занятіемъ Нахичевани русскими, округъ остался за Россією и составлялъ особую Нахичеванскую провинцію, изъ которой впоследствии образованы Нахичеванскій и Ордубатскій уѣзды Эриванской губы. По свѣд. за 1863 г. въ уѣздѣ было ч. ж. 46,003 д. об. п. (24,985 м. п.), съ городомъ на 1 кв. м. по 507 д. об. п. Изъ числа жителей въ уѣздѣ, безъ города, было: хаповъ 37, бековъ 400, крестьянъ 44,838. По вѣроисповѣдан.: православи. 8, армяно-григоріанъ 20,139 магометанъ аліевой секты 25,178 и омаровой 698. Армяне раздѣляются на старожиловъ и переселенцевъ въ 1828 г. изъ Персіи; магометане, водворившіеся здѣсь въ VI в. по Р. Хр., состоятъ изъ племенъ *Кетерли* и *Караджаларскихъ Куртинцевъ*. Первые отличаются своимъ воинственнымъ характеромъ и раздѣляются на многія поколѣнія; въ 1829 г. ихъ считалось до 920 дворовъ. Вторые ведутъ жизнь полукоченую, живутъ въ Даралагезскомъ уч. въ числѣ 660 дворовъ и говорятъ особымъ нарѣчіемъ татарскаго языка. Въ 1863 г. въ уѣздѣ было: 1 православная церковь, армяно-григоріанскихъ церквей 56 и 2 монастыря: Св. Карапета близъ сел. Абракунисъ и Кызыль-ванкъ близъ сел. Аббасъ-Абада (въ спис. населен. мѣстъ показано кромя того монастыря: Кармиръ-ванкъ, Бадашлы, Кснки, Аваната при с. Шурутъ), магоме-

танская мечетей и 9 молитвенныхъ домовъ. Жители размѣщаются въ 192 деревняхъ и кочевьяхъ, 47 зимовникахъ; по населенію замѣчательны: *Джагры* (въ 25 вер. отъ у. г-да) съ 2,273 д. об. п. и 399 дв., *Нейрамъ* (въ 9¹/₂ в.) съ 1,370 д. об. п. и 267 дв., *Таза-кляндъ* (въ 9 в. отъ у. г-да) съ 1,304 д. об. п. и 214 дв. Занятія жителей состоятъ преимущественно въ земледѣліи, садоводствѣ и скотоводствѣ. Изъ хлѣба сѣютъ почти одну пшеницу (до 18 тыс. четверт.) и немного ячменя и проса; пшеница, за собственнымъ продовольствіемъ, сбывается въ Нахичеванъ и Елизаветпольскій у. Кромя хлѣба сѣютъ чалтыка до 120 четверт. и хлопчатой бумаги до 330 четверт.; хлѣбопашество особенно развито въ Даралагезскомъ уч., который, по своему климатическому положенію, изобилуетъ пашнями и пастбищами. Садоводство достаточно развито; въ уѣздѣ считается виноградныхъ садовъ 331 и фруктовыхъ 220 (см. Кавказ. Календ. на 1855 г.); въ фруктовыхъ садахъ разводять сливы, груши, яблоки, абрикосы; фрукты служатъ предметомъ вывоза. Скотоводство процвѣтаетъ также болѣе въ Даралагезѣ; тонкоруннаго овцеводства здѣсь нѣтъ. Въ нѣкоторыхъ селеніяхъ занимаются домашними ремеслами, перевозомъ товаровъ изъ Персіи и обратно, ломаютъ жернова около сел. Джульфы и работаютъ на соделомнѣ. Заводской промышленности совсѣмъ не существуетъ, если не считать заводомъ одного гоцарнаго заведенія. Торговля уѣзда сосредоточивается въ Нахичевани и Джульфахъ, гдѣ иѣтается карантинъ.

(См. Эриван. г. и В. Г., Стат. оп. Нахич. пров., изд. 1833 г. въ С.-Пет.; Обзор. Россійск. влад. за Кавк., ч. III, с. 301—349; Кав. Кал. на 1835 г., отд. III, с. 334—393; Зап. Кав. О. I, 10).

Нахичеванъ или *Качеванъ*, окружный г-дъ Нахичеванскаго армянскаго округа въ Ростовскомъ у-дѣ Екатеринославской г-ни.

I. Г-дъ, подъ 47°14' с. ш. и 57°26' в. д. на правомъ берегу р. Дона, при урочищѣ Полуденкѣ, въ 477 в. отъ Екатеринослава и въ 4 в. отъ Ростова. Основанъ въ 1780 г., когда сюда пришло армянское населеніе изъ Крыма и стало водворяться, по призыву крымскихъ Грековъ, выселившихся тогда же въ близлежащій Мариупольскій округъ. Армянскимъ поселенцамъ были предоставлены разныя льготы и отведены земли между Азовомъ и крѣпостью Св. Димитрія (нынѣ Ростовъ на Дону), вокругъ урочища Полуденки, по теченію р. Чамлырь, до р. Дона. Съ самаго основанія Нахичеванъ сдѣлался центромъ управленія здѣшними армянскими поселеніями и остается

*

нмъ по нынѣ; здѣсь находится армянскій магистратъ. Ч. жит. въ г-дѣ, по свѣд. 1864 г., 16,131 об. п. (8,545 м. п.), въ томъ числѣ мѣщанъ 12,942, купцовъ 620, крестьянъ государств. 2,099. Армяно-григоріанъ 13,528, правосл. 2,418. Церквей въ г-дѣ арм.-григ. 6, правосл. 1; въ 6 в. отъ г-да армяно-григоріанскій монастырь. Домовъ въ г-дѣ 2,433, училищъ 5. Жители народъ по преимуществу торговый и промышленный; они ведутъ торговлю не только во всей южной Россіи, но и съ отдаленными мѣстностями имперіи; многіе изъ мелкихъ капиталистовъ промышляютъ маркитантствомъ и содержаніемъ духановъ на Кавказѣ. Въ г-дѣ 454 лавки и 61 складочный магазинъ. Фабрикъ и заводовъ 44; въ томъ числѣ 11 салотопенныхъ, 9 кирпичныхъ, 6 рыбныхъ, 5 хлопчатобумажныхъ и 4 свѣчныхъ. Цѣнность фабричнаго и заводскаго производства простирается до 90,000 р. Ремесленниковъ 294; изъ нихъ 55 портныхъ, 28 сапожниковъ и 23 кузнеца. Торг. свид. въ 1864 г. въ г-дѣ выдано 668. Купеч. капит. въ 1861 г. объявлено было 120. Доходы г-да въ 1861 г. были 26,042 р.

II. *Армянскій округъ* въ Ростовскомъ у-дѣ Екатеринославской г-ни, простирается узкой полосой съ с.-з. на ю.-в. до праваго берега р. Дона между Черкасскимъ округомъ 3. Войс. Донс. и принадлежащими же войску устьями Дона. Округъ, кромѣ г-да, состоитъ изъ 5 селъ, 2 дерев. и 18 хуторовъ, обитаемыхъ только лѣтомъ. Въ вѣдѣніи округа находится земля 87,085 десят., изъ нихъ 77,865 удобной и 9,290 неудобной. Лѣсовъ нѣтъ вовсе. Жителей, по свѣдѣн. 1864 г., въ округѣ, безъ г-да, было 7,529 об. п. (3,963 м. п.), большею частью крестьянъ, арм.-григор. испов. Жители занимаются сельскими промыслами, рыболовствомъ на Дону и торговлею въ Нахичевани и другихъ мѣстностяхъ. Скотоводство довольно развито: по свѣд. 1864 г., лошадей въ округѣ было 1,732 г., рогатаго скота 10,970 г., овецъ простыхъ 16,014. Фабрикъ и заводовъ въ округѣ нѣтъ.

(Pallas, 2 voy., II, 225; Klaroth, I, 65; Демидовъ, пут., I, 228; Павловна, Екат. г., с. 340; В. Ст. Екат. г., с. 163; Энцикл. сост. город. Евр. Рос., т. I; Гор. пос. Рос. Имп., т. II; Сѣв. Арх. 1827, XXXI, 183, 1828, XXXIII, отд. 2-е, 102).

Нахче, такъ называютъ сами себя *Чеченцы* (см. это сл.), Терской обл.

(Верго, Чечни и Чеченцы, с. 83).

Нача: 1) р., Смоленск. г., Бѣльскаго у., лѣв. пр. Обши. Напр. сначала къ ю.-з., а потомъ къ с.-з., дл. теч. 55 вер., шир. отъ 1 до 7 саж., глуб. отъ 1 до 10 ф. Дно въ

верховьяхъ каменное, ниже песчаное. Берега сначала отлогіе и лѣсистые, дагѣ крутые и открытые; лѣвый берегъ командуетъ правымъ. Весною по Начѣ сплавляются плоты отъ с. Кохаровъ. На рѣбѣ есть мельницы.

(Севергинъ, пут., с. 131; Stuckenberg, Hydr., I, 229; В. Ст. Смолен. г., с. 37).

2) р., Минской г., Борисовскаго у., пр. пр. Бобра сист. Березины. Напр. къ ю., дл. теч. болѣе 60 вер. Нача сплавна на 10 вер.

(Stuckenberg, Hydr., III, 293; Зеленскій, мат. для ст. Минск. г., I, 148).

Начикинскій, по камчатски *Тѣлмень*, мысъ, на вост. берегу Камчатки, подъ 57°58' с. ш. ровный, низменный. Положеніе высокой и примѣчательной горы на мѣстѣ Начикинскомъ опредѣлено подъ 57°54' с. ш. и 180°32' в. д. Этотъ мысъ также называютъ *Укинскимъ*. Мысъ Начикинскій служатъ предѣломъ Камчадалъ и Коряковъ (осѣдлыхъ); первые живутъ къ югу, послѣдніе къ сѣверу отъ мыса.

(Путеш. вопр. свѣта, Литте, отд. морех., с. 246; опис. Камчатки, Крашенинникова, ч. I, с. 31).

Начикинское селеніе Приморской обл. на полуос. Камчаткѣ, на рч. Начикѣ, пр. пр. Большой, по дорогѣ изъ Петропавловска въ Большерѣцкѣ. Замѣчательно по находящимся вблизи его горячимъ ключамъ. Запахъ воды сѣрнистый, вкусъ горьковатый. Почва кругомъ вязкая и топкая. Камчадалы моются въ этихъ ключахъ, употребляя ихъ вмѣсто бани.

(Левверъ, В., р. 18; Сарычева, путеш., I, 174; Китилта, В. р. 240, 247).

Нащокино, село, Тамбовской г., Кирсановскаго уѣз., въ 32 верс. отъ у. г-да, при р. Ломовисѣ. Ч. ж. 1,855 д. об. п., 217 дв.

Наюсби, одинъ изъ холмовъ въ *Ткебульскомъ* (см. это сл.) каменноугольномъ мѣсторожденіи въ Кутаисской г.

Небинъ или *Небдинъ*, село, Вологодской губ., Устьсысольскаго уѣз., въ 77 в. отъ у. г-да, при р. Вычегдѣ. Ч. ж. 850 д. об. п., 105 дв., 2 церкви, ярмарка, на которой производится главный сбытъ рыбы, ловимой по р. Печорѣ.

(Ж. М. В. Д. 1831 г., XXXIV, 86).

Небесный хребетъ или *Мустагъ*; см. *Тянь-Шань*.

Небинъ-Троицкій-Сергіевъ муж. 3 класса монастырь, Псковской г., въ у. г-дѣ Торопцѣ, на берегу оз. Небина. Основанъ въ 1592 г. іеромонахомъ Сергіемъ. Въ немъ 2 этажная церковь: вверху во имя Св. Троицы, внизу Воздвиженія Креста.

(Истор. Рос. Іерар., ч. V, с. 137; Мат. для Ст. 1841 г., отд. I, ст. 41; Ратшинъ, Мон. и церк., с. 452; Ж. М. В. Д. 1839 г., ч. XXXIII, с. 187).

Небогатый золотой рудник, Пермской г., Екатеринбургского у., въ округѣ Берзовскаго зав., открытъ въ 1745 г. Разрабатывался съ 1756 — 1839 г.; руды добыто 479,000 пуд.; получено золото 3 пуд. 6 ф. 18 золотн. Глубина выработки отъ 1¹/₂ — 6 с. (Гор. жур. 1862 г., ч. IV, с. 268).

Небодзирн, селеніе, Тифлисской губ., Горійскаго у., въ Ваханскомъ ущельи. Близъ него находится гора Цихисъ-Цвери, изъ которой добываютъ очень хорошаго качества жернова, стоящіе на мѣстѣ по 10 руб. сер. за пару.

(Обозр. вѣд. за Кавказ., ч. II, с. 34).

Неболоцкий погостъ, Новгородской г., Тихвинскаго у., въ 82 в. отъ у. г-да, при р. Мдѣ. По писцовымъ книгамъ 1582 г. находился въ Обонежской пятинѣ и имѣлъ церковь во имя св. Георгія. Ч. ж. 24 д. об. п., 5 дв., церковь во имя Св. Георгія, постр. въ 1753 г.

(Зап. И. Р. Геог. Общ. VIII, с. 163; Пам. кн. Новгород. г. на 1838 г., прил., с. 36).

Небывалый лѣсъ, казенная и удѣльная лѣсная дача Орловской г., Трубчевскаго у.; казенная дача, имѣющая до 63 т. десят., занимаетъ все пространство отъ р. Норавли, внизъ по теченію р. Десны, до границы Черниговской губ.; внутри ея текутъ рр. Неруса, Соль, Ягнить и Кроновна. Удѣльная дача лежитъ при с. Знобъ-Будѣ, Погощѣ, Гутѣ, Денисовой, Гутѣ Герасимовой. Породы лѣса преимущественно — сосна, ель, осина.

(В. Ст. Орлов. губ., табл. N 6, см. Трубчевскій у.).

Нева, рѣка, С.-Петербургской г-ции, изливаетъ воды озеръ Ладожскаго, Онежскаго, Ильменя и другихъ Новгородскихъ, Олонецкихъ и Финляндскихъ озеръ въ Финскій заливъ и кромѣ того соединяетъ, посредствомъ искусственныхъ водяныхъ путей, Маріинскаго, Тихвинскаго и Вышневолоцкаго, этотъ заливъ съ рѣкою Волгою, вслѣдствіе чего въ ряду торговыхъ путей рѣкъ Невѣ принадлежитъ одно изъ самыхъ видныхъ мѣстъ. Направленіе Невы отъ истока изъ Ладожскаго оз. до устья р. Тосны къ ю.-з., отъ устья Тосны къ с.-з. Дл. теч. до 60 вер., но если считать за истокъ Невы Ильменскую вѣтвь рѣчной системы, т. е. Волховъ и Ловать, то полная дл. теч. главной вѣтви рѣчной и озерной системы будетъ простирается свыше 860 верстъ, а если считать за истокъ системы Онежскую вѣтвь, а именно р. Свирь и Суну, то полная длина теч. системы не будетъ превосходить 750 в. Истокъ собственно Невы находится въ юго-

западномъ углу Ладожскаго озера, изъ коего рѣка вытекаетъ двумя рукавами, образующими небольшой островъ, извѣстный въ исторіи подъ именемъ Орѣховаго. Прямо противъ острова, а также и вокругъ его, находится множество песчаныхъ рифовъ, на глубинѣ отъ 2-хъ до 12 футовъ препятствующихъ проходу въ рѣку глубоко сидящихъ судовъ. Наиболѣе доступный фарватеръ есть сѣверный, идущій мимо Кошкина маяка, вдоль западнаго берега, мимо дер. Шереметьевки. Фарватеръ этотъ имѣетъ глубины отъ 7 до 16 футовъ. Отъ деревни Шереметьевки и до дер. Островковъ Нева доступна для плаванія судовъ, всякихъ разнѣровъ и достигаетъ у острова Никольскаго наибольшей ширины (600 саж.). Отъ Островковъ и до дер. Усть-Тосны Нева прорѣзываетъ известковый кражъ, образующій каменные рифы, на глубинѣ отъ 2-хъ до 12 фут. Нева въ этомъ мѣстѣ суживается до 150 и даже до 120 сажени и образуетъ въ нѣкоторыхъ мѣстахъ опасныя для судоходства быстрины, между коими проходитъ извѣстный фарватеръ шириной отъ 25 до 50 сажени. Мѣстность эта извѣстна подъ именемъ *Невскихъ пороговъ*. Отъ дер. Усть-Тосны до устья Невы не представляетъ препятствій для судоходства. Въ 14 верстахъ выше устья Невы прорѣзываетъ городскую черту С.-Петербурга и, пройдя еще 9 верстъ, начинаетъ дѣлиться на рукава, которые образуютъ довольно обширную дельту, состоящую изъ нѣсколькихъ большихъ и малыхъ острововъ. Замѣчательнѣйшіе протоки Невы по длинѣ и ширинѣ, а также по удобству снабженія столицы съ барокъ, суть: Большая Нева (длина 5 в. 300 с., ширина отъ 150 до 300 с.), Малая Нева (дл. 4 в. 100 с., шир. 135—195 с.), Большая Невка (дл. 8 в. 200 с., шир. 40—172 с.), Средняя Невка (дл. 3 в. 345 с., шир. 60—110 с.), Малая Невка (дл. 4 в. 250 с., шир. 53—147 с.), Фонтанка (дл. 6 в. 450 с., шир. 25—34 с.), Мойка (дл. 4 в. 160 с., шир. 17 с.), Екатерининскій каналъ (дл. 4 в. 300 с., шир. 10 с.), Обводный каналъ (дл. 7 в. 235 с. шир. 13 с.), Крюковъ каналъ (дл. 1 в. 220 с., шир. 8—13 с.). Послѣдніе три протока относятся къ числу искусственныхъ протоковъ, коими прорѣзана вся мѣстность Петербурга. Н. сливается въ Кронштатскую губу четырьмя рукавами, образуя обширные песчаные рифы на глубинѣ отъ ¹/₂ до 12 футовъ. Рифы эти прорѣзываются 5 фарватерами, различающимися по глубинѣ, а слѣдовательно и по удобству сообщенія рѣки съ заливомъ. Самый удобный для плаванія

есть Корабельный фарватеръ, идущій между Бѣлою, Синефлагскою и Золотою мелями; фарватеръ служитъ продолженіемъ большой Невы и имѣетъ отъ 7 до 20 фут. глубины. Около начала Бѣлой мели отъ Корабельнаго фарватера отдѣляется Гребной фарватеръ, имѣющій отъ 7 до 12 фут. глубины и проходящій между Бѣлою и Канонерскою мелями. На сѣвер. отъ Корабел. фарв. у начала Синефлагской мели отдѣляется Галерный фарватеръ и идетъ между названною отмелью и отмелью Галерной косы, имѣя глубину $6\frac{1}{2}$ до 20 ф. На сѣверъ отъ него, проходитъ между Крестовскою и Вольною отмелью Петровскій фарватеръ, служащій продолженіемъ малою Невки и имѣющій отъ 4 до 27 фут. глуб. Флагинскій фарватеръ, продолженіе большой Невки между Собакиною, Лахтинскою и Крестовскою отмелями, имѣетъ глуб. отъ 8 до 23 ф. Въ истор. Госуд. Рос. Н. принадлежитъ весьма почетное мѣсто. О ней упоминаетъ Несторъ, говоря о пути «изъ Варягъ въ Греки». О ней говорятъ также очень часто Новгородскія и другія лѣтописи, изъ которыхъ видно, что Нена была почти единственнымъ путемъ, которымъ сообщались ганзейскіе города съ Новгородомъ и кромѣ того, что она была постояннымъ театромъ военныхъ дѣйствій между шведами и нѣмцами съ одной стороны и новгородцами съ другой. По Столбовскому миру все теченіе Невы было уступлено Швеціи; но во время великой Сѣверной войны, въ періодъ 1702—1703 года, Россія снова овладѣла имъ и весной 1703 года, вскорѣ по взятіи Нѣншанца, при устьѣ Невы была заложена г-дъ Петербургъ. Быстрота теченія Невы вообще очень значительна, почему рѣка не замерзаетъ сама собою, а затирается льдомъ Ладожскаго озера. По наблюденіямъ г. Дестрема, быстрота теченія Н. въ минуту: противъ Казацкихъ казармъ — 114,659,529 куб. фут., противъ сада выше Охты — 114,842,732 куб. ф., противъ больницы для бѣдныхъ — 115,703,291 куб. фут., противъ Лѣтняго сада — 89,932,799 куб. ф., противъ завода Берда — 73,983,406 куб. ф., быстрота теченія Малою Невы — 10,742,468 куб. ф., быстрота теченія Большой Невки — 25,770,492 куб. фут., Малою Невки между Голодаемъ и Петровскимъ — 9,027,468 к. ф. Изъ 150-лѣтнихъ наблюденій оказывается, что Нена вскрывалась: отъ 6 до 10 марта — 1 разъ, отъ 21 до 31 марта — 20 разъ, отъ 1 до 10 апрѣля — 55 разъ, отъ 11 до 20 апрѣля — 57 разъ, и отъ 21 до 30 апрѣля — 17 разъ. Самый ранній срокъ вскрытія — 6

марта (1822 г.), самый поздній — 30 апрѣля (1810—1839 г.), разность 56 дней. Нена затиралась льдомъ: въ октябрѣ 19 разъ, въ ноябрѣ 114 разъ и въ декабрѣ 13 разъ. Самый ранній срокъ затиранія есть 16 октября, самый поздній 14 декабря; разность 59 дней. Такимъ образомъ Нена свободна отъ льда среднимъ числомъ 228 дней. Наибольше таковыхъ дней было въ 1822 г. — 279, а наименѣе въ 1852 г. — 172. На возвышеніе обыкновеннаго уровня воды въ Невѣ имѣютъ вліяніе при устьѣ западныя вѣтры, при истокѣ восточныя вѣтры. Наибольшее возвышеніе воды въ устьяхъ Невы было 7 ноября 1824 года (13,8 ф.) и 10 сентября 1777 г. (10,7 ф.). При такомъ возвышеніи воды большая часть Петербурга затопляется водою; средняя же высота воды въ Невѣ, по 10-лѣтней сложности, равняется +11,5 дюйм. Самое высоекое стояніе воды въ Невѣ соотвѣтствуетъ декабрю мѣсяцу (+20,1 д.), самое низкое стояніе апрѣлю (+1,5 дюйм.). Изслѣдованіе невоской воды начато еще въ прошломъ столѣтіи. Первый анализъ воды произведенъ въ 1773 г. химикомъ Меденемъ, потомъ въ 1831 г. академикомъ Гессомъ, въ 1848 г. профессоромъ Траппомъ, и наконецъ въ 1864 г. профессоромъ Драгендорфомъ. Изъ анализовъ двухъ послѣднихъ, какъ самыхъ тщательныхъ, оказывается, что удѣльный вѣсъ невоской воды, при 13° R. и 30,53 л. англ. высот. баромет. равн. 1,000022. Милліонъ куб. сантиметр. воды, содержитъ свободныхъ газовъ 40448,689 куб. центим.; въ томъ числѣ: углекислоты 1065,039, кислорода 8,497,62, азота 30,886,01. Проф. Траппъ въ 1,000,000 части чистой невоской воды нашелъ: твердыхъ органичес. веществъ 22,660, неорганическихъ 32,806. Последнее количество состояло изъ извести 8,381, магнези 3,590, глинозема 0,985, закиси желѣза 0,720, патра 1,889, кали 0,686, углекислоты 11,160, хлора 3,005, сѣрн. кислоты 1,924, кремнекислоты 0,466. Проф. Драгендорфъ въ 1,000,000 частей воды нашелъ: горючихъ органическихъ веществъ 17,06, органическихъ веществъ, открытых марганцово-кислымъ кали 18,4, и за тѣмъ: извести 9,2288, магнези 5,02, глинозема и окиси желѣза 2,80, патра 2,778, кали 3,0, углекислоты 14,5, хлора 5,8892, сѣрной кислоты 2,4016, кремнекислоты 5,72. Последній анализъ относится къ водѣ, взятой у Сенатской площади въ С.-Петербурѣ. По отношенію къ торговлѣ, Нена, какъ водный путь, имѣетъ огромное значеніе не

только для столицы, но и для цѣлой Россіи. Главное судоходное движеніе по Невѣ происходитъ въ направленіи теченія рѣки, т. е. отъ Шлиссельбурга къ С.-Петербургу. О количествѣ этого движенія можно судить по количеству разгружаемыхъ въ С.-Петербургѣ (на Рожковской пристани) товаровъ. Въ 4-лѣтіе 1859—62 г. разгружалось среднимъ числомъ ежегодно разныхъ товаровъ 147,179,192 п., на 33,628,271 руб., въ томъ числѣ: хлѣба 26,507,185 п. на 12,923,011 р., спирта на 349,300 р., сѣмянъ льняного 2,367,143 п. на 1,449,754 руб., масла постнаго 205,501 пуд. на 571,270 р., льна 592,382 пуд. на 866,266 руб., пеньки и пеньковой пакли 954,532 п. на 1,573,116 р., холста и пеньк. пряжи на 203,315, тряпья на 100,910 р., сѣна и соломы 1,204,302 п. на 184,341 р., лѣса и лѣсн. издѣлій на 2,088,143 р., табака 74,546 п. на 89,644 р., сала, свѣчей, мыла, масла коровьяго 2,542,730 п. на 8,448,659 р., рыбы 74,721 п. на 167,097 р., кожевеннаго товара на 308,010 р., яицъ на 230,531 р., поташа 419,242 п. на 710,909 р., металловъ и метал. издѣлій 1,195,636 п. на 1,655,259 р., камня, извести, кирпича и песка 37,456,600 п. на 700,216 р. Обратное движеніе товаровъ отъ столицы вверхъ теченія, хотя гораздо менѣе значительное, все еще достигаетъ, особливо по цѣнности, довольно большихъ цифръ. Объ этомъ движеніи можно судить по количеству товаровъ, грузимыхъ на С.-Петербургской (Рожковской) пристани. Количество это, въ 4-лѣтіе 1859—62 г., составляло среднимъ числомъ ежегодно 2,155,812 п. на 5,129,579 р., въ томъ числѣ было: хлѣба 55,620 п. на 49,231 р., металловъ и металличес. издѣлій 240,650 п. на 34,877 р., соли 229,278 п. на 128,564 р., рыбы 30,035 п. на 29,366 р., пеньковыхъ издѣлій на 25,974 р., кожевен. товара на 10,062 р., хлопчато-бумажнаго на 771,158 р., табака 2,500 п. на 28,402 р., лѣсныхъ товаровъ на 45,592 р., сахара 176,384 п. на 1,474,637 р., чая 342 п. на 21,632 р., кофе 7,769 п. на 71,800 р., масла деревяннаго 45,474 п. на 390,599 р., виноградн. винъ на 366,970 р., москательнаго товар. на 100,736 р., овощнаго на 63,978 р., бакалейнаго на 71,108 р., кубовой краски и сандала на 230,727 р. Прит.: Мойка, *Миа*, *Тосна*, *Ижора*, *Славянка* (лѣв.), *Черная*, *Охта* (пр.).

(Саричевъ, 100., с. 1; Hermann, St., 120; Storch, В. В., VII, 38; Fossart, St., 1, 32; Тр. мисер. общ., 1, 3; Müller, Ugr. Volk., 403; Stuckenberg, Hyd., I, 391; В. Ст. С.-Пет. г., 80; Schützler, Гемр. дое Тв., I, 303; Сл. нас. М. С.-Петерб. г.; Ж. Пут. Сообщ. 1826, N 2; Ж. М. Вн. А. 1836, XIX, 65; Г. Ж. 1832, I, 9; М. Сб. 1860, нояб., с. 30, 1861, с. 38; Арх. суд. медиц., 1865, N 1; Кор-

саковъ, табл. хронол. изобр. возр. и замера. Невы въ С.-Петерб., 1718—1824, 1 л., С.-Пет., 1824; Полн. собр. лѣтоп.: Сказан. ладожанъ, Устрялова, Ист. Петра I, т. IV; Карта р. Невы отъ С.-Пет. до Шлиссел., сост. съ планшет. военно-топогр. деп., изд. 1844 г.; карта Невы, изд. Гидр. Департ., 1832 и 1864 г. См. также библиогр. С.-Петербурга).

Неведранга, р. Витебс. г., лѣв. пр. Великой. Береть начало въ оз. *Неведро*, лежащемъ на границѣ уу. Себежскаго и Невельскаго и имѣющемъ 6 вер. дл. и 3 вер. шир. Протекаетъ еще черезъ оз. Сутоки и Могильно. Напр. къ с., дл. теч. 50 вер. Шир. 10 саж., глуб. незначительна; дно твердое и каменистое, много бр., теч. быстрое.

(В. Ст. Витеб. г., 37, 39).

Невекейбо—заливъ (назв. также *Несе* или бухта *Кейбо*) при с.-з. берегахъ Эстляндіи къ з. отъ м. Шпитгамна (с.-з. оконеч. Эстл.), между мысами Невуденомъ (Тоома-Нина) и Корсо-уденомъ (Ристъ-Нива). Дл. и шир. 4 вер., глуб. 3—6 саж.; въ ю.-з. части въ него впадаетъ истокъ оз. Кейбо; на ю. берегу два незначит. ручья, а на в. рѣка длиною 20 в., проходящая черезъ оз. Геллста. Берега залива песчаны и низки, покрыты лѣсомъ; на мысѣ Корсуднѣ находится пригорокъ, покрытый лѣсомъ, видный далеко съ моря къ с.-з. и з. отъ него тянутся рифы; при оконечности зап. рифы лежатъ подводные камни, глубиною въ 1 ф., называлось Аико-Ленонино; еще западнѣе, въ 2 в. отъ Корсудена лежитъ бапка, глубиною 5 саж. Къ С. отъ Невудена протягивается также незначительный рифъ.

(Погель, III, 68).

Невель, озеро, Витебской г., при уѣздн. городѣ Невелѣ. Черезъ озеро проходитъ рч. *Эменка*, впадающая въ р. Ловать. Верховье ея лежитъ близъ оз. Озериць, изъ коего беретъ начало р. Оболь, прав. прит. р. Зап. Двины; такимъ положеніемъ хотѣли въ XVIII в. воспользоваться соединеніемъ рр. Запад. Двины и Оболя, посредствомъ искусственнаго канала между Эменкою и Озерищами. Однакоже, по большой цѣнности предпріятія и малой отъ него выгоды для страны, планъ не былъ приведенъ въ исполненіе. На озерѣ въ ю.-з. части лежатъ 6 островковъ; посредствомъ рч. Плисы соединяется съ оз. Плискою. Кромѣ города по берегамъ раскинуто нѣсколько деревень: *Перишно* (въ 7 в. отъ г-да), *Акулино* (8 в.), *Рабиково* (13 вер.), *Авчанинково* (15 вер.), *Телешово*, *Дубиши*, *Эменецъ* (всѣ въ 15 в.), *Вединская* слоб. ($\frac{1}{4}$ в.), *Лутише* (6 в.).

(Stuckenberg, Beschreib. aller Canale, 35, 36, 39; Безъ-Корневичъ, Истор. свѣд. о Вѣлорус., с. 345).

Невель, уѣздный городъ Витебской г.

I. Г-дъ, подъ 56°1' с. ш. и 47°35' в. д., въ 95 в. къ с.-с.-з. отъ Витебска, по шоссе

изъ С.-Петербурга въ Могилевъ, расположенъ при впаденіи рч. Эменки въ с.-в. часть озера *Невеля*. Окрестности города упоминаются въ исторіи ещё съ XII в., а именно въ 1187 г., говорится въ лѣтописяхъ о пограничномъ Полоцкомъ городѣ *Еменецъ* (нынѣ влад. село *Еменецъ*, въ 15 в. отъ Невеля, при оз. Невелѣ, съ 80 д. об. п. и церковью). Что касается самаго Невеля, то онъ упоминается въ первый разъ въ духовной Іоанна Грознаго въ числѣ городовъ, основанныхъ въ его царствованіе, и съ конца XV в. показывается въ числѣ пограничныхъ Торопецкихъ волостей. Находясь на границѣ съ Литвою, Н. подвергался частымъ опустошеніямъ, то отъ Поляковъ, то отъ Русскихъ, и находился во владѣніи то тѣхъ, то другихъ. Въ 1562 г. имъ овладѣли послѣ ожесточенной битвы Русскіе; въ 1566 г. морская зва истребила большую часть жителей; въ 1580 г. Поляки осадили замокъ и овладѣли имъ, но по Запольскому договору въ 1582 г. уступили его Россіи; въ 1634 г. по мирному договору Н. уступленъ Польшѣ, въ 1649 г. Янъ-Казиміръ пожаловалъ Невельское староство въ потомственное владѣніе гетману Радзивиллу, отдавшему его въ приданое своей дочери, женѣ пфальцграфа Нейбургскаго и Рейнскаго. Въ 1654 г. Н. былъ взятъ русскими войсками, но въ 1678 г. снова возвращенъ Польшѣ. Въ XVIII в. православные жители Н. пострадали при введеніи здѣсь уни. Въ 1772 г. Н. какъ мѣстечко, окончательно присоединенъ къ Россіи и въ 1773 г. сдѣланъ уѣздн. городомъ Полоцкой провинціи Псковской г.; въ 1777 г. вошелъ въ составъ Полоцкой г., въ 1796 г. въ составъ Бѣлорусской, а съ 1802 г. состоитъ въ Витебской. Замокъ со стѣсою и башнями находился прежде на высотѣ мына, вдавагоса въ озеро, близъ устья рч. Эменки; и донныя слѣды его видны въ остаткѣ вала съ сѣв. стороны, гдѣ видѣнъ полузапавшій отъ времени ровъ, отдѣлявшій замокъ отъ города; земляной же валъ, окружавшій прежде дворянскій кварталъ, въ 1809 г. срытъ и застроенъ. Въ 1780 г. въ Н. было 835 купцовъ и мѣщанъ, 123 еврея, православи. монастырь, униатская и католическая церкви. По свѣд. за 1864 г. ч. ж. въ городѣ 6,362 д. об. п. (3,250 м. п.), изъ коихъ 330 купцовъ, 4,384 мѣщанъ. Неправославныхъ: католиковъ 153, протестантовъ 34, евреевъ 3,530. Въ 1864 г. въ городѣ находилось правосл. церквей 3, муж. православный *Преображенскій* монастырь (см. это сл.), католич. церквей 1, еврейскихъ молитвен.

школъ 10. Въ городѣ домовъ 702 (кам. 14), лавокъ 159, городская больница на 40 кроватей, богадѣльня, казен. 2-хъ-классное еврейское училище, въ коемъ въ 1863 г. было 14 мальчиковъ, уѣздное училище (въ 1863 г. 100 мальчиковъ), приходское училище съ 1820 г. (въ 1863 г. 37 мальчиковъ). Городу принадлежить земли 1,364 десят., 7 лавокъ; городской доходъ на 1862 г. исчисленъ въ 3,766 р. Жители города занимаются преимущественно хлѣбопашествомъ, рыбною ловлею на озерѣ и содержаніемъ постоялыхъ дворовъ; значительная часть мѣщанъ уходитъ на заработки въ другія мѣстности; въ 1862 г. выдано паспортовъ мѣщанамъ 350. Въ 1864 г. ремесленниковъ было 240 (140 мастер.), изъ коихъ рыболововъ 51, кузнецовъ 39. По свѣд. за 1864 г. заводовъ было 15, изъ нихъ 7 кожевенныхъ, 3 свѣчныхъ, 3 пивоваренныхъ, 1 мукомольный и 1 кирпичный; производство ихъ незначительно, Торговое значеніе г-да маловажно. Купцы его ведутъ небольшую торговлю съ Ригю и С.-Петербургомъ мѣстными произведеніями, особенно льномъ, холстомъ и грибами; а въ Ригѣ закупаютъ сельди, табакъ, сахаръ, бакалейные и колоніальные товары и другіе предметы, нужные для мѣстнаго потребленія. Въ 1864 г. въ городѣ выдано торговыхъ свидѣтельствъ: купцамъ 2-ой гильдіи 65, прикащикамъ 3, на мелочный торгъ 117, на разносный 1, мѣщанскихъ промысловыхъ 410. Въ городѣ бывають 2 ярмарки: 6 янв. и 20 іюля, въ 1863 г. на 1-ую привозилось на 17 т. р., продавалось на 5,500 р., на 2-ую—на 6 т. р., продавалось на 1,300 р., кромѣ того въ городѣ собираются 13 торжковъ, оборотъ каждаго изъ нихъ не превышаетъ 300 р., и базары по воскресеньямъ, средамъ и пятницамъ, оборотъ каждаго достигаетъ до 200 р.

(Топогр. примѣч. на знаніи мѣста путеш. Ея Имп. Велич. въ Бѣлорус. въ 1780 г., с. 54; Севергина, Продол. зап. путеш. въ 1803 г., с. 139; В. Ст. Витебск. г., с. 223; Бездъ-Корняковичъ, Свѣд. о Бѣлорус., с. 139; Город. посел., т. I, с. 228; Эконом. сост. город. посел., ч. I, тетр. IV, с. 22; Нам. вл. Витебск. г. 1861 г., с. 22, 1863, с. 142).

II. *Невельскій* уѣздъ лежитъ въ с.-в. части губерніи. Простр. его по свѣд. военно-топогр. съемки 74,94 кв. м. или 3,626 кв. в. (по Швейцеру 81,36 кв. м. или 3,452 кв. в.). По площади уѣзда проходитъ водораздѣлъ, отдѣляющій съ одной стороны (сѣверной) рѣки, текушія въ Финскій заливъ (Ловать), съ другой (южной) рѣки, впадающія въ Зап. Двину. Холмистый водораздѣлъ этотъ у мѣстныхъ жителей извѣстенъ подъ именемъ *Рабинизны* (отъ польскаго слова *gabunki*—

грабежи); возвышенность эта пересѣкается глубокими оврагами, на скалахъ же ея образовались многочисленныя озера. Самый высшій пунктъ этой возвышенности есть гора *Почановская*, у подошвы которой бьютъ сѣрные ключи (см. Жур. Мин. Вн. Д. 1845 г., т. IX, стр. 68). Возвышенность есть также и въ сѣв. части уѣзда, ближе къ границамъ Псковской губ. Почва уѣзда, преимущественно песчаная и каменистая; по качеству своему не отличается плодородіемъ. По самому положенію своему на водораздѣлѣхъ у-да не имѣетъ ни одной значительной рѣки, а потому покрытъ множествомъ озеръ, которыя тянутся мѣстами непрерывною цѣпью и переплетаются большими или меньшими притоками, всящими здѣсь названіе рѣкъ. Единственная рѣка, заслуживающая вниманіе, суть *Ловатъ*, протекающая въ вост. части изъ Городецкаго у., и притокъ ея *Еменка*, прочія рѣчки, какъ напр.: Ушанка, Плеся, Писоль, Устья, Долига, Удрай, Волога, Болоздина, Ловница, весьма незначительны. Изъ озеръ особенно замѣчательна цѣпь озеръ, протянутая отъ Городецкой границы отъ ю. къ с.-с.-з. мимо гор. Невеля. Самыя значительныя по величинѣ изъ озеръ у-да суть: *Невель*, *Иванъ* (въ 13 в. отъ Невеля, площадь его до 20 кв. в.), *Ушо*, *Дольское*, *Серуты* (въ вост. части, площ. до 10 кв. в.), *Язю* (въ зап. части), *Воротно* (въ 6 в. отъ Невеля къ вост.), *Неведро* (въ зап. части на границѣ), и *Удрой*. Большая часть селеній уѣзда расположена при озерахъ. Въ болотахъ также нѣтъ недостатка; они раскинуты повсемѣстно; наибольшее изъ нихъ въ зап. части близъ оз. Неведро имѣетъ поверхность до 20 кв. вер., остальные въ 4, 7 и болѣе кв. в.; вообще подъ болотами полагаютъ до 42 тыс. десят., т. е. до 11% всей площади. Лѣсами уѣздъ не бѣденъ, но показанія о количествѣ ихъ весьма различны. Въ В. стат. Витебск. губ. показано до 168 тыс. десят., т. е. около 44% всей площади; у г. Семеновскаго до 98 т. десят., т. е. до 25% (см. его Статист. опис. Витебск. губ. въ гѣсн. отношеніи, стр. 9, 10). Въ 1858 г. казенныхъ лѣсовъ было 34,280 десят., что составить 56% всѣхъ казенныхъ земель. Лѣса состоятъ преимущественно изъ сосны и ели, но встрѣчаются также цѣлыя рощи, состоящія изъ дуба, который впрочемъ отличается низкорослостью. Жители у-да не только нуждаются въ топливѣ, но и занимаются выдѣлкою древесныхъ издѣлій и гонять де-

готь; на 8 дегтярныхъ заводахъ выдѣлывалось въ 1861 г. до 3,350 пуд. дегтя (см. Семеновскаго, стр. 97). По свѣд. за 1864 г. въ уѣздѣ (безъ города) было ч. ж. 59,704 д. об. п. (29,310 м. п.), въ конхъ дворянъ 1,818, мѣщанъ 1,715, крестьянъ казен. 12,393, вышедш. изъ крѣп. зависим. 41,878. Съ городомъ на 1 кв. м. по 881 д. об. п. Неправославныхъ: единовѣрцевъ 1,130, раскольниковъ 2,698, католиковъ 805, протестантовъ 94, евреевъ 394. Въ 1864 г. въ уѣздѣ: правосл. церквей 41, единовѣрческая въ пог. Лутно, католическихъ 1, раскольничья молельня, протестант. молитвенный домъ. Монастирей православныхъ въ уѣздѣ нѣтъ нѣтъ; но въ 3 вер. отъ города находился *Троицкій* монастырь, переведенный за недостаткомъ земли внутрь города къ Преображенской церкви (нынѣ монастырь) въ XVII в., церковь же монастыря осталась неприходною. (см. Истор. Россійск. Іерар. ч. V). Уѣздъ раздѣленъ на 3 стана; казенн. крестьяне составляютъ 6 обществъ, вышедш. изъ крѣп. завис. 33 волости, 156 обществъ (188 владѣльцевъ). Жители размѣщаются въ 1,898 поселкахъ, изъ конхъ погостовъ и селъ 43, селець 163, деревень 1,620, слободъ 2, корчемъ, постоянныхъ дворовъ и другихъ мелкихъ поселковъ 70 (мѣстечекъ въ уѣздѣ нѣтъ). Селенія вообще мало населены; ни одно изъ нихъ ни имѣетъ 200 жит. Главную массу населенія составляютъ Бѣлоруссы; Поляковъ не болѣе 2 т. д. об. п., Великороссиянъ болѣе 3,800. Хлѣбопашествомъ занимаются хотя и повсемѣстно, но посѣвы ржи, овса и другихъ хлѣбовъ едва удовлетворяютъ мѣстнымъ нуждамъ; жители прибрѣтаютъ болѣе выгодъ отъ посѣвовъ льна, который съ удобствомъ доставляется въ Ригу. Скотоводство и рыболовство достаточно развиты. Скотъ, закупленный здѣсь булынями (мѣстное названіе купцовъ торгующихъ скотомъ), отправляется, подъ именемъ русскаго скота, въ С.-Петербургъ. Рыболовство же занимаются почти на всѣхъ озерахъ, которыя отдаются также въ аренду. Отхожіе промыслы имѣютъ нѣкоторое значеніе; многіе жители у-да отправляются на разныя работы въ С.-Петербургъ, Ригу, а съ открытіемъ навигаціи къ пристаямъ Запад. Двины. Заводская дѣятельность незначительна; въ 1864 г. въ уѣздѣ было 14 заводовъ, изъ конхъ 1 дегтярный, 1 пивоваренный и 12 винокуренныхъ. Ярмарокъ въ уѣздѣ не бываетъ.

(См. Витебская губернія).

Невиномыская станция 6-ой бригады,

2-го хоперскаго полка, въ 122 в. отъ Пятигорска и въ 55 в. отъ Ставрополя, при р. Кубани. Ч. ж. 2,702 д. об. п., 320 дв., пр. церковь. Основана въ 1794 г. гр. Гудовичемъ.

(Кавказ. Календ. 1851 г., отд. III, с. 53).

Нево или *Невъ*, такъ въ старину у Финновъ называлось нынѣшнее *Ладожское* озеро (см. это сл.), что значило море.

Невонка, р., Иркутской г., лѣв. пр. верх. Тунгуски. Напр. къ в., дл. теч. 100 вер.

(Шварцъ, Тр. Сиб. эксп., с. 64, 66).

Невораны, мѣстечко, Ковенской губ., Тельшевскаго у., въ 13 верст. отъ у. г-да, при р. Бурбессуъ. Ч. ж. 169 д. об. п., 16 дв., католич. костель.

(Город. посел., ч. II, с. 538; Афанасьевъ, Ковен. г., с. 787).

Невская губа. Составляетъ самую восточную часть Финскаго залива, находится между Петербургомъ и Кронштадтомъ. Длина 21 в., шир. 12 вер., глуб. отъ 21 до 9 ф. Сѣверный берегъ не высокъ и лѣсистъ; южный болѣе возвышенъ. Примѣтныя мѣста на южномъ берегу: монастырь св. Сергія, дворцы Стрѣленскій, Петергофскій и Ораніенбаумскій, а на сѣверномъ берегу Лисій носъ.

(Лопи Финс. зал., Сарычева, с. 7; Pilote de la mer Baltique, par le Gras, 1836, с. 317).

Невскіе заводы и фабрики: 1) *Невская* писчебумажная фабр. (Варгунинныхъ), С.-Петербургской г. и у., на 7 в. по старому Шлиссельбургскому тракту. На ней въ 1861 г. выдѣлано разныхъ сортовъ бумаги 175 т. стопъ на сумму до 500 т. р. при 295 рабочихъ. Фабрика приводится въ движеніе 6 паровыми машинами. Она устроена въ 1839 г.

(Указат. С.-Петер. выстав. мануф. произв. въ 1861 г., с. 77).

2) *Невскій* стеариновый и мыловаренный зав. (Компани), С.-Петербургской г. и у., на 9-й в. по Шлиссельбургскому тракту, въ 1861 г. выдѣляли мыла разнаго 60 т. пуд., стеарину до 1,000 пуд., стеариновыхъ и пальмовыхъ свѣчей 191 т. пуд., оленну 38 т. пуд., всего на 2.281.450 р. при 300 рабочихъ и паровой машинѣ въ 35 силъ.

3) *Невскій* химическій зав. (Кованько), С.-Петербургской г. и у., на 8-й в. по Шлиссельбургскому тракту. На немъ въ 1861 г. выдѣлано разныхъ кислотъ, солей, спиртовъ и другихъ химическихъ издѣлій на сумму 132,435 р. при 65 рабочихъ.

4) *Невскій* литейный и механическій зав. (Семяникова и Полетниа), С.-Петербургской г. и у., въ 1 в. по Шлиссельбургскому тракту. На нихъ въ 1861 г. отлито водопроводныхъ трубъ, ретортъ и другихъ машинныхъ

частей для разныхъ фабрикъ на 121 т. р., сдѣлано и исправлено паровыхъ машинъ на 68 т. р. и въ механическомъ заведеніи произведено на 85 т. р., всего на 274 т. р. при 460 рабочихъ.

Невьянскій (*Нейвинскій*) желѣзодѣлательный, чугуноплавильный и золотопромышленный заводъ Пермской г., Екатеринбургскаго у., въ 93 вер. къ с.-з. отъ у. г-да, при р. Нейвѣ. Заводъ основанъ въ 1699 г. и есть древнѣйшій изъ всѣхъ существующихъ заводовъ, почему онъ въ просторѣчій называется просто *Старымъ*. Въ 1702 г. Петръ I отдалъ его въ вѣчное владѣніе Никитѣ Демидову, обязавшемуся готовить для военныхъ снарядовъ и въ теченіе 5 лѣтъ уплатить имъ за издержки по устройству завода; въ тоже время къ заводу приписано земли на 30 вер. во всѣ стороны, что составило 1,178,541 десят. Въ 1769 г. внукъ Демидова продалъ заводъ Саввѣ Яковлеву, а нынѣ заводъ принадлежитъ послѣдникамъ Петра Саввича Яковлева. Невьянскій заводъ есть главный, а подчиненные ему заводы *Бытовскій* и *Петрокамскій*. Въ дачѣ Невьянскихъ заводовъ состоитъ земли 180,229 десят., изъ нихъ 20,767 десят. подъ лѣсомъ; въ 1863 г. всѣхъ рудниковъ было дѣйствующихъ 5 и недѣйствующихъ 3, золотыхъ росышей дѣйствующихъ 7 и недѣйствующихъ 7. Собственно на Невьянскомъ зав. въ 5 лѣтіе 1859—63 г. среднимъ числомъ ежегодно выплавлялось чугуна изъ доменъ 208,040 пуд., выковывалось кричнаго желѣза 41,726 пуд., приготовлено цементной стали 1,778 пуд. Изъ золотыхъ песковъ вымывалось шиховаго золота 12 пуд. 11 фун. Во всемъ же Невьянскомъ округѣ, въ тоже 5-лѣтіе, среднимъ числомъ ежегодно выплавлялось чугуна 349,317 п., выковывалось желѣза 241,011 п. Количество же приготовленной во всемъ округѣ стали и добытаго золота было тоже, что и на заводѣ. Работниковъ на Невьянск. зав. было въ 1860 и 1861 г. 3,030, въ 1862 г. 2,730, а въ 1863 г. 810, а во всемъ округѣ въ 1860 г. 4,670, 1861 г.—4,689, 1862 г.—4,279, а въ 1863 г.—3,243. Въ заводскомъ селеніи 16,066 д. об. п. (8,656 м. п.), 2,299 дворовъ, 1 правосл. церковь и 3 единовѣрческіхъ, раскольничья часовня, госпиталь на 50 кроватей, аптека, 3 мужскихъ и женское училища, базары во воскресеньямъ, ярмарки 24 іюня и 20 декабря.

(Pallas, voy., III, 175, 193, 336; Поповъ, Хоз. оп. Перм. г., III, 144; Herrmann, Ural, I, 146, 323; Спасскаго, Азиат. Вѣст., с. 181; Словова, Вст. об. Сиб., II, 28, 377; Baer u. Helm., V, 23, 105, VI, 214; Rose, I, 279; Karper, voy. d. l'Oural, 188; Мозель, Перм. г., II, 218; Горн. Жур. 1826 г., кн. I, с. 22, 1828 г., I, V, 43;

1844, III, 190, 1857, с. 239; Ж. М. В. Д. 1854 г., ч. VI, с. 55 Указ. С.-Петер. вост. мануф. прозв. въ 1861 г., с. 26; Сборн. стат. свѣд. по горной части на 1864 и 1865 г.; Памят. кн. для гор. люд. на 1862 и 63 г.).

Невьянскій, оставленный золотой рудникъ въ дачахъ Невьянскаго завода Пермской г., Екатеринбургскаго у., къ с. отъ Березовскихъ рудниковъ. Геогностическое его образование сходно съ Березовскими; здѣшнія кварцевыя жилы, какъ и тамъ, пересѣкаютъ березитъ; жилы простираются отъ ю.-з. къ с.-в. Онъ разрабатывался еще въ 1826 г. и давалъ изъ 100 пуд. руды 4 золотн. золота. Уже въ 1829 г. шахты его (въ 9 и 4 саж. глуб.) были затоплены водою.

(Гор. Жур. 1829 г., ч. III, с. 61; Шуровскій, Урал. хр., с. 279; Косе, В., I, 293; Zetrenner, Erdk. d. G. Perm., II, 181).

Невьянское (Монастырь), село, Пермской г., Верхотурскаго у., въ 130 верст. отъ у. г-да, по Екатеринбургскому тракту, при р. Нейвѣ. Ч. ж. 1,090 д. об. п., 218 дв., училище, ярмарки 27 сентября и 24 ноября. Здѣсь существовали мужской *Богоявленскій* монастырь, упраздненный въ 1785 г. Онъ основанъ по мысли Кипріяна, архіеп. Тобольскаго, въ 1764 г. положенъ въ 3 классѣ, при упраздненіи иноки переведены въ *Абалацкій-Знаменскій* мон. (см. это сл.).

(Истор. Рос. Герар., ч. V, с. 141).

Невѣжа или *Невяжа*, р., Ковенской г., пр. пр. Нѣмана. Напр. до г. Поневѣжи къ с.-з., оттуда рѣка поворачиваетъ постепенно къ ю.-ю.-з. и сохраняетъ это направленіе до устья. Орошаетъ уу. Вилькомирс., Поневѣжс. и др. теч. до 190 вер. Шир. въ верховьяхъ 2 саж., при мѣст. Кейданы отъ 15 до 20, а при устьѣ до 30 с. Глуб. отъ 1 до 7 ф., а при устьѣ 12 ф. Русло песчаное. Быстриль и подводн. камней нѣтъ, но есть лѣтомъ отмели. Берега въ верхн. частяхъ рѣки болотисты и лѣсисты, далѣе постепенно возвышаются, становятся крутыми и образуютъ песчанья береговья горы, мѣстами лѣсистыя, мѣстами открытыя. Замерзаетъ въ декабрѣ, вскрывается въ половинѣ марта и разливаются мѣстами вер. на 4. Удобна для сплава лѣса и судоходна только отъ устья вверхъ до дѣвара Бабцянъ, ниже мѣст. Бобты, устроенная у двора мельница, препятствуетъ дальнѣйшему судоходству. Впрочемъ въ половодье, суда могутъ доходить и до Кейданъ. Во времена Ганзейскаго союза судоходство по Невѣжѣ было весьма дѣятельно. Н. служила границею между Литвою и Жмудскимъ княжествомъ.

(Stuckenbergs, Hudr., I, 191; Библ. коммер. зн. 1839, II, 9; В. Ст. Ковен. г., 13; Афанасьевъ, мат. для Ст. Ковен. г., с. 77).

Невѣжино, дер., Владимірской г. и у., въ 38 в. отъ Владиміра по Юрьевской дорогѣ.

Ч. ж. 278 д. об. п., 45 дв. Въ Н. и окрестныхъ деревняхъ разводять въ большомъ количествѣ рябину, извѣстную подъ именемъ Невѣжинской; отсюда она распространилась и въ другихъ уѣздахъ и стала называться цареградскою. Она отличается особеннымъ вкусомъ, неизмѣющимъ крѣпкой горечи простой рябины.

(Ж. М. В. Д. 1840 г., т. XXXVI, с. 119).

Невѣшкино, село, Пензенской губ., Чембарскаго у., въ 18 вер. отъ у. г-да, при р. Невѣшкинѣ. Ч. ж. 4,859 д. об. п.

Неглюбка, (*Неголюбка*), село, Черниговской губ., Суражскаго уѣз., въ 85 вер. отъ у. г-да. Ч. ж. 2,144 д. об. п.

Негневичи (Новое-Мѣсто), мѣстечко, Минской губерніи, Новогрудскаго уѣз., въ 16 верст. отъ у. г-да. Чис. жит. 327 д. об. п., 46 дв., правосл. церковь, католич. костелъ, свр. молитвен. домъ; Негневичи были старинною вотчиною Радзивилловъ.

(Город. посел., ч. III, с. 142).

Негочевка, *Донская* и *Фоминая*, села Воронежской г., Землянскаго у. Стали заселяться съ 1660 г.

1) *Донская*, въ 28 в. отъ у. г-да, при р. Донѣ. Ч. ж. 1,921 д. об. п., 160 дв.

2) *Фоминая*, въ 26 в. отъ у. г-да, при р. Фоминкѣ. Ч. ж. 2,294 д. об. п., 320 дв.

(Зап. и. р. г. общ., XII, 267).

Недартуи, каналъ, соединяющій р. *Ріонъ* съ р. *Пичорою* Кутаиской г. Онъ начинается вер. въ 3 отъ устья р. Пичоры (прит. оз. Палеостомы) и входитъ въ Ріонъ въ 17 в. отъ укр. Поти (считая по теченію); дл. его 1 часть водянаго плаванія по теченію, шир. не болѣе 2 саж., глуб. отъ 8 до 12 фут. Плаваніе по немъ каюковъ возможно во время высокой воды въ Ріонѣ; онъ засыпается отъ разливовъ Ріона. Недартуи есть единственный памятникъ, сохранившійся отъ владычества римлянъ; онъ ими вырытъ въ VI в. при имп. Юстиніанѣ, во время войны съ персидскимъ царемъ Хозроемъ. Цѣль прорытія его была защитить важный стратегическій пунктъ Фазисъ съ одной стороны.

(В. Ст. Кутаис. г., с. 38).

Неджели Верхній и *Нижній*, селенія, Эриванской губ. и уѣз., къ ю.-з. отъ Эривани, *Верхній* въ 15 в., *Нижній* въ 15¹/₂, оба на лѣв. берегу р. Занги. Въ *Верхнемъ* ч. ж. 554 д. об. п., 60 дв., въ *Нижнемъ* 910 д. об. п., 98 дв. и мечеть. Г. Шопевъ говоритъ, что Неджели вѣроятно есть *Недисъ*, о которомъ упоминаетъ Стефанъ Орбеліани.

Въ немъ въ XII ст., при Грузинскомъ царѣ Димитріѣ Давидовичѣ, народъ соорудилъ на р. Граданѣ (Зангѣ) крестъ въ честь Дарсанлжа, атабга Армянскаго.

(Шопенъ, Истор. пам. Армян. обл., с. 266).

Недзвѣзичи, мѣстечко, Минской губ., Слуцкаго у., въ 76 в. отъ у. г-да, при р. Суровкѣ. Ч. ж. 280 д. об. п., 43 дв., правосл. церковь.

(Город. посел., ч. III, с. 151).

Недогареи, село, Полтавской г-ніи, Кременчугскаго у-да, по почтовому тракту изъ Кременчуга въ Градижскѣ, при рч. Гордѣйкѣ, въ 17 в. отъ у. г-да. Ч. жит., по свѣд. 1863 г., 3,270 д. об. п. (1,620 м. п.). Число дворовъ 397.

Недригайловъ, въ просторѣчии *Дригайловъ*, заштатный г-дѣ, Харьковской г-ніи, Лебединскаго у-да, при рр. Сулѣ и Недригайловкѣ, подъ 50°50' с. ш. и 51°33' в. д., въ 190 в. отъ губ. г-да. Къ Недригайлову примыкаетъ за р. Сулою пригородокъ Засулье, находящійся внѣ городской черты. Побережье Сулы, въ предѣлахъ котораго находится Недригайловъ, было заселено издревле; самый же городъ этого имени возникъ вѣроятно въ концѣ XVI в. или въ началѣ XVII, какъ укряиленіе, основанное въ ограду отъ татарскихъ набѣговъ. Съ 1635 года начались между Польшей и Россіей переговоры объ уступкѣ сей послѣдней здѣшнихъ мѣстностей, съ томъ числѣмъ и Недригайлова. Въ 1647 г. эта уступка совершилась. Съ переселеніемъ черкасъ въ 1648 г. и образованіемъ Сумскаго полка Недригайловъ былъ зачисленъ къ нему какъ сотенное мѣстечко, потомъ участвовавъ въ смутахъ малороссійскихъ, въ 1719 г. вошелъ въ составъ Кіевской г-ніи, въ 1728 г. числился уже въ Бѣлгородской, а въ 1780 г. назначенъ у-днымъ г-домъ Харьковскаго намѣстничества; съ 1796 г. онъ сталъ заштатнымъ. По свѣд. 1864 г. въ г-дѣ было жит. 5,179 д. об. п. (2,393 м. п.); въ томъ числѣ 65 купцовъ, 470 мѣщанъ и цѣховыхъ, 4,425 крестьянъ госуд., всѣ православные. Церквей 2; домовъ 913, изъ которыхъ каменныхъ 3. Торговля г-да незначительна, торгов. свид. и билетовъ къ нимъ выдано всего 73; купеч. канит. въ 1862 г. объявлено было 9; лавокъ въ г-дѣ 10, постоял. дворовъ 6. Ярмарокъ 4, изъ которыхъ на весенней производится преимущественно продажа домашняго скота; вообще главный предметъ сбыта есть табакъ мѣстнаго произрастенія; его продается въ годъ отъ 50 до 70 т. пудовъ. Кромя ярмарокъ, въ г-дѣ

бываютъ 2 раза въ недѣлю базары. Жители занимаются сельскими промыслами, сѣять листовою малороссійскій табакъ, лукъ и чеснокъ. Въ г-дѣ 4 завода: 2 сальновѣчныхъ, мыловаренный и кирпичный; ремесленниковъ всего 26 ч. Доходы г-да въ 1862 г. простирались до 1,528 р.

(Мат. для Ст. Р. Имп., ч. I, отд. 3, с. 106; Эконом. сост. г-довъ, II; Гор. пос., т. V, ч. I, с. 397; В. ст. оп. Харьк. г., с. 245; Ист. ст. опис. Харьк. епарх., III, 314, 351, 499, 539).

Недѣлино (*Недѣльное*), село, Калужской губерніи, Малоарславскаго у., въ 23 вер. отъ у. г-да, при рч. Кашинкѣ. Ч. ж. 1,378 д. об. п., 242 дв., училище, еженедѣльные базары, 3-хъ дневная ярмарка 1 октяб., на которую въ 1861—63 г. ежегодно средн. числ. привозилось на 15,388 р., продавалось на 4,888 р.

Незавертайловка, село, Херсонской губерніи, Одесскаго уѣзда, на лѣвомъ берегу р. Днѣстра, въ 30 в. отъ у. г-да. По свѣд. 1859 г., число жит., малороссіянъ, 1,652 д. об. п. (824 м. п.); дв. 253. Жители занимаются шелководствомъ.

(Шмидта, Херсон. г., II, с. 268).

Незнановка (*Солдатская Двойня*), село, Тамбовской губерніи и у., въ 25 вер. отъ у. г-да, при р. Двойнѣ. Чис. жит. 1514 д. об. п., 181 дв.

Незнаново, село, Рязанской губерніи, Рязскаго у., въ 35 в. отъ у. г-да, по Астраханскому почтовому тракту, при р. Пронѣ. Ч. ж. 2,452 д. об. п., 263 дв. Часть этого села (2 дв., 27 д. об. п.) находится въ Пронскомъ у. Село имѣетъ нѣкоторое значеніе для хлѣбной торговли.

Нейва или *Невя*, р., Пермской г., лѣв. составн. вѣтвь р. Ницы, сист. Тобола. Берегъ начало въ Екатеринбургскомъ у., на восточ. склонѣ Урала, между истоками Исети и Тагилъ, съ горы Бакальской, направляется сначала къ с., потомъ, въ предѣлахъ Верхотурскаго у., поворачиваетъ къ в.-с.-в. и сохраняетъ это направленіе до соединенія съ р. Рѣжемъ, послѣ чего соединенная рѣка принимаетъ названіе Ницы (см. это сл.). Дл. извилистаго теч. 250 вер. Въ верхней части рѣка образуетъ рядъ озеръ и искусственныхъ запрудъ, каковы напр. Таватуй (17 вер. дл., 3 в. шир.) при Верхневинскомъ зав., дагѣ запруды при зав. Невьянскомъ, Бинговскомъ, Петрокаменскомъ, Нейво-Шайтанскомъ и Сузунскомъ, при с. Мурзинкѣ, г. Алапаевскѣ и сліяніи съ Рѣжемъ. Берега Нейвы мѣстами высоки и скалисты. Вдоль нихъ есть желѣзные рудники. Н. дов. богата рыбою. Берега Нейвы,

по важности находящихся на ней заводо́въ хорошо населены и обработаны.

(Strahlenberg, d. N. и О. Еуропа, р. 175; Палласа, пут., II, ч. 1-я, с. 231, 244; Попова, Пермская г., I, 154; Stuckenberg, Hudr., II, 438; Слонова, ист. об. Сиб., II, 136; G. Rose B., I, 433; В. Ст. Пермск. г., с. 29; Zergener Erzk. v. Perm., I, 108; Тр. инвер. об., I, 237).

Нейво-алапаевский чугуноплавильн. и желѣзодѣлательный заводъ, Пермской г., Верхотурского у., составляетъ съ заводскимъ селеніемъ замт. городъ *Алапаевскъ* (см. это сл.). Заводъ входитъ въ составъ Алапаевского округа и принадлежащаго наследникамъ Серг. Сав. Яковлева. На немъ въ пер. 1859—63 г. средн. числомъ ежегодно проплавлено желѣзныхъ рудъ болѣе 800 т. пуд.; выплавлялось чугуна изъ доменъ 351,425 пуд., выдѣлывалось пудлинговаго и кричнаго желѣза (изъ чугуна своего и соседнихъ заводо́въ) 390,722 пуд. и наконецъ изъ пудлинговаго желѣза своего и другихъ заводо́въ приготовлялось: узкопосоного, шиннаго, рѣзнаго, обручнаго и другихъ сортовъ, а также разныхъ желѣзныхъ издѣлій 235,521 пуд. При заводѣ находятся дѣйствующихъ рудниковъ: желѣзныхъ 10, мѣдный 1 и свинцовыхъ 2. Рабочихъ въ 1862 г. было 1,235, въ 1863 г. 1,748 человекъ.

(Къ библ. Алапаевска. Мозель, Пермск. губ., ч. II, с. 226; Сбор. стат. свѣд. по горн. части на 1864 и 1865 г.; Памят. для горн. люд. на 1862 и 1863 г.; Г. Ж. 1844 г., III, 200).

Нейво-Рудянский (*Нейвинско-Рудянский*) заводъ, Пермской г., Екатеринбургскаго у., въ 113 в. отъ у. г-да, при рр. Нейвѣ и Рудянкѣ. Ч. ж. 1,353 д. об. п., 305 дв., единовѣрч. церковь, раскольн. часовня, базары по воскресеньямъ. Заводъ основанъ въ 1810 г. и принадлежатъ Яковлевымъ; нынѣ онъ находится во владѣніи у гр. Стенбокъ-Ферморъ. и входитъ въ составъ принадлежащаго ей Верхъ-Исетскаго округа. До 1863 г. заводъ считался вспомогательнымъ къ Верхъ-Нейвинскому, но съ 1863 г. показывается въ свѣдѣніяхъ самостоятельнымъ, а къ нему причислены какъ вспомогательные заводы: *Нижне-рудянский*, *Молебскій* и *Шуралинскій*. На всѣхъ этихъ четырехъ заводахъ въ 1863 г. проплавлено желѣзныхъ рудъ 252,539 пуд., выплавлено чугуна изъ доменъ 153,130 пуд., изъ этаго количества и доставленнаго съ другихъ заводо́въ употреблено на выковку желѣза 162,478 пуд. и перевезено на другіе заводы 4,257 пуд., выковано кричнаго желѣза 129,727 пуд. Рабочихъ было 342.

(Сборн. стат. свѣд. по горн. части на 1865 г., с. 74; В. Ст. Перм. г., табл. N 17; Мозель, Пермская г., ч. II, с. 212).

Нейво-Шайтанскій заводъ, Пермской губер., Верхотурскаго уѣз., въ 185 верст. отъ у. г-да, при р. Нейвѣ и Сусавѣ. Ч. ж.

2,633 д. об. п., 560 дв., церковь, училище, госпиталь на 15 кроватей, базары еженедѣльно. Заводъ основанъ въ 1777 г. Саввою Яковлевымъ и нынѣ принадлежитъ его наследникамъ и входитъ въ составъ ихъ Алапаевскаго округа. Въ 5-лѣтіе 1859—63 г. на заводѣ средн. числомъ ежегодно проплавлено желѣзныхъ рудъ болѣе 440 т. пуд., выплавлялось чугуна изъ доменъ 182,065 п., выковывалось кричнаго желѣза 133,583 пуд., изъ него приготовлено листоваго желѣза, чернаго, шиннаго и ручныхъ издѣлій 102,243 пуд. При этомъ рабочихъ въ 1862 г. было 948, въ 1863 г. 708. При заводѣ есть дѣйствующій рудникъ.

(Мозель, Перм. г., ч. II, с. 227; Памят. для горн. люд. за 1862 и 1863 г.; Сборн. стат. свѣд. по горн. час. за 1864 и 1865 г.; Гор. Жур. 1844 г., ч. III, с. 199).

Нейгаузенъ: 1) *Н.* (по Эстонски *Васт-земина-Киррикъ* — новый замокъ, по Летски *Крустопилсъ*) замокъ Лифл. губ., Дерптскаго у., въ 6 в. отъ границы Псковской г., верстахъ въ 17 отъ Печорскаго монастыря, въ 35—40 вер. отъ Пейлуса; основанъ въ 1341 г.; считался въ средніе вѣка сильною крѣпостью и оправдалъ это мнѣніе въ 1558 году, когда храбрый предводитель Искюль, съ 80 воинами и нѣсколькими мужиками, въ продолженіи 6 недѣль, защищался здѣсь противъ русскихъ войскъ и наконецъ рѣшился сдаться. Въ настоящее время видны еще развалины замка.

2) замокъ того же имени въ Эстл. губер., Газепотскомъ у., построенъ былъ въ 1277 г. Вальтеромъ Нордекомъ; теперь остались отъ него только незначительныя развалины.

(Hupel, I, 264; Mitth. a. d. G., I b., I, 4, с. 280, 299 и 306; Орановскій, 477; Ж. М. Вн. А. 1833, IX, 182, 1845, X, 75; Изв. Арх. Об., III, 293).

Нейгрундъ: 1) *Сверный Н.*, мель при входѣ въ Финскій зал., къ с. отъ мыса Шпитгама (с.-з. оконечность Эстляндіи), въ 7 в. къ с.-в. отъ о-ва Оденсгольма; длиной 3 вер., шириной 2½ вер., глубиною 12—18 ф.; на ней лежатъ почти рядомъ 2 банки въ 5 ф. и одна въ 7; въ незначительномъ разстояніи глубина доходитъ до 30 саж.—къ с.-с.-з. и ю.-ю.-з. тянутся отмели, первая версты на 1½, вторая на версту. Грунтъ каменистый; при самой оконечности на глубинѣ 6 саж. ставится вѣжа съ краснымъ флагомъ.

(Ногаявъ, I, 122; Klitt, 112; Сарычевъ, 163; В. ст. оп. Эст., 46).

2) *Южный Н.*, южнѣе перваго между мысами Шпитгамомъ и Невуденомъ (къ з. въ 3-хъ верстахъ); глубина 8 ф., протяженіе незначительно.

(Ногаявъ, III, 70 (на картѣ Финск. зал. не обозначена)).

3) банка въ Финск. з., къ с. отъ Ревельскаго рейда, въ 9 верст. къ ю.-в. отъ Кок-

шерскаго маяка; глубина 17 ф., дальше въ море $3\frac{1}{2}$ —5—6 с.; длина 360 с., ширина 80 с. Банка лежитъ вблизи грехъ другихъ: Девиль-Эй, Ревельстейнъ и Новой мели. Обозначается на с.-з. оконечн. бѣлыми флагами, на ю.-в. красными, грунтъ каменный.

(Ногоаъ, I, 80; Klünt, 113; Сарычевъ, 113; В. ст. Эст., 43).

4) банка, въ восточной части Финск. зал., по направленію отъ устья р. Наровы къ о-ву Гогландъ; въ 13 в. отъ о-ва Большаго Тютерса; глубина по срединѣ 5 фут. (на пространствѣ $1\frac{1}{2}$ —2 саж.), вокругъ глубина $1\frac{1}{2}$ — $4\frac{1}{2}$ саж. Длина и ширина отъ $1\frac{1}{2}$ —2 вер. При с. и ю. оконечностяхъ ставятся вѣхи съ бѣлыми (при с.) и красными (при ю.) флагами.

(Ногоаъ, III, 23; Сарычевъ, 81).

Нейдалъцы или *Несидальцы* — тунгусское племя, живущее въ Приамурскомъ краѣ и между прочимъ при рѣкѣ Амгуни въ 100 верстахъ отъ областного города Николаевска. Н. состоятъ изъ 9 слабыхъ родовъ и живутъ въ постоянныхъ жилищахъ.

(Бошнякъ, въ М. Сб. 1839, февр., 331; в. в. в., IX, p. 400, 629).

Нейдорфъ: 1) колонія, Гродненской г., Брестскаго у., населена голендрами (голландцами) въ числѣ до 1,000 душъ. Они занимаются хлѣбопашествомъ. Г. Бобровскій думаетъ, не потомки ли это *голиндовъ*, жившихъ къ зап. отъ ятвяговъ и впоследствии вытѣсненныхъ мазурами.

(Бобровскій, Гроднен. г., ч. I, с. 856).

2) *Н.* или *Караманово*, нѣмецк. колон., Херсонской г-нии, Тираспольскаго у-да, при балкѣ Тамашкиѣ, въ 45 в. къ с. отъ у. г-да. По свѣд. 1859 г., жит., нѣмцевъ, 1,590 д. об. п. (867 м. п.); дв. 170; лютер. церковь и общественная школа.

Нейленъ-Тумпъ-Соры, цѣль горъ, въ Уральскомъ хр., Вологодской г., Устьем-сольскаго у., между 62 и 63° с. ш., отходить отъ цѣпи *Галь-Уръ-Соры* (см. это сл.) и возвышается на 1,485 ф.; она покрыта лѣсомъ и служитъ водораздѣломъ притоковъ рр. Юстингъ-я и Ольсъ-Манъ-я. Сѣверная вершина Нейленъ-Тумпа имѣетъ абс. выс. 2539 ф. и упадаетъ на западъ въ долину р. Юстингъ-я.

(Гошманъ, Сѣв. Уралъ, II, 86; Юрьевъ, оп. Сѣв. Ур., с. 46).

Нейманъ, нѣмецкая колонія, Саратовской г.; см. *Поповка*.

Ней-Суббатъ, мѣст., Курляндской г., Илукстскаго гауптманства, на вост. сторонѣ оз. Суббата, напротивъ мѣст. Старога Суббата, съ которымъ соединяется мостомъ. Число жителей (нѣмцы, поляки, русскіе и евреи) простиралось въ 1841 г. до 300 чел.;

мѣстечко имѣетъ одну улицу, 60 слишкомъ домовъ и одну лютер. церковь.

(Wienerst., Kurł., 93).

Неклюдова, слобода, Курской г.; см. *Коренская*.

Неклюдовка (*Никольское*), село, Саратовской губ., Кузнецкаго у., въ 70 в. отъ у. г-да, при р. Усть-Кермени. Ч. ж. 274 д. об. п., 46 дв. Въ дачахъ села, въ лѣсу, есть старинное городище въ видѣ треугольника; съ 2 сторонъ защищено глубокими оврагами, по которымъ текутъ ручьи, съ третьей же обведено глубокимъ ровомъ и высокимъ валомъ. Внутри городища не болѣе 3 десятинъ. Черезъ ровъ и валъ лежитъ дорога; городище поросло лѣсомъ.

(Леопольдовъ, стат. оп. Саратов. г., с. 97).

Некманъ-грундъ, мель въ Финск. з.; по сѣв. сторону о. Даго, въ $17\frac{1}{2}$ в. къ с. отъ Дагерортскаго маяка; длина 17 в., ширина $10\frac{1}{2}$; на ней лежатъ нѣсколько мелководныхъ банокъ, на срединѣ до 4 ф., къ с. 7 ф., между камнями глубина отъ 2—5 саж.; грунтъ вездѣ каменный. При сѣв. оконечн. ставится бѣлая вежа, при юж. — красная.

(Ногоаъ, I, 134; Сарычевъ, 170; Pilot d. l. m. Balt. p. le Graas (1856), 335; 6-е приб. къ общ. оар. ф. з., 270).

Некрасово, деревня, Тверской губер., Калезинскаго у., въ 53 в. отъ у. г-да, по Дмитровскому тракту. Чис. жит. 96 д. об. п., 7 дв., стекаянный зав. (Радихъ), на которомъ въ 1861 г. выдѣлено бемскаго стекла 1,000 полушкиковъ на 24 т. р. при 27 рабочихъ.

Некрасовская скала, Терской обл., Кабардинскаго окр., на прав. сторонѣ р. Кубани, по дорогѣ изъ укр. Джугутинскаго въ укр. Хумаринское. По мѣстному преданію, на вершинѣ ея существовала нѣкогда крѣпость, принадлежавшая некрасовцамъ; здѣсь видны съ юж. стороны слѣды развалинъ, а съ западной заваленный источникъ. На углу скалы находится плита ($4\frac{1}{2}$ арш. дл., 1 ар. 2 верш. шир.) съ изображеніемъ креста. Подобная же плита (5 арш. 3 верш. дл., $1\frac{1}{2}$ арш. шир.) лежитъ между этою скалою и скалою Ачъ-кая.

(Зап. Археол. Общ., IX, с. 383).

Некрасовская станица 2-ой бригады, 1-го Лабинскаго полка въ 246 в. отъ Ставрополя, при р. Лабѣ. Ч. ж. 1,759 д. об. п., правосл. молитвен. домъ.

Некреси (*Некресь-Калако*), бывшій городъ Тифлисскаго у., Телавскаго у., въ 29 в. отъ у. г-да, и въ 5 в. отъ сел. *Шиды*,

при р. Кварелись-цхале. Городъ былъ построенъ за II в. до Р. Хр.; царь Тиридатъ, при началѣ христіанства, воздвигнулъ здѣсь церковь, гдѣ свят. Авивъ, одинъ изъ 13 сирійскихъ св. отцевъ, пришедшихъ въ Грузію, основалъ епископскую катедру для всей за-Алазпской Кахетіи. Въ нач. XVIII в. города уже не существовало, но епископы все таки пребывали здѣсь до начала XIX ст.; послѣдній изъ нихъ былъ Амвросій. Отъ города остались слѣды бывшихъ укрѣпленій и древняя церковь.

(Ж. М. В. Д. 1840 г., т. XXXVIII, с. 246, 1844 г., т. VI, с. 410; Закавк. Вѣстн. 1845 г., N 27, 1850 г., N 3; Brosset, Descr. géograph. de la Géorgie, 313).

Некюгютъ, оз. Якутской обл., вер. въ 130 на с. отъ Вилюйска на сѣв. берегу р. Вилюя. Дл. 15 вер., шир. 10 вер.
(Зап. Сиб. Отд. 1864, кн. VII, 110).

Нелжа, село, Тамбовской губерніи, Усманьскаго у., въ 25 в. отъ у. г-да, при р. Воронежѣ. Ч. ж. 1,781 д. об. п., 222 дв.

Нель-Юте-Кеу, горный краѣ Тобольской г., Березовскаго окр., подъ 66° с. ш., тянется параллельно Уральскому хр. отъ с. къ ю. и отдѣляется отъ него равниною въ нѣсколько верстъ ширины, покрытою плоскими холмами. Хребетъ этотъ, достигающій до 500 ф. высоты надъ тундрой и имѣющій до 2 в. ширины, покрытъ хвойнымъ лѣсомъ и состоитъ изъ порфира, который къ равнинѣ исчезаетъ, и мѣсто его, уже на равнинѣ, занимаетъ сѣניתъ. На равнинѣ лежитъ озеро *Юте-Кеу-Ларъ*, изъ коего вытекаетъ рѣчка того же имени, впадающая въ Лире-Юганъ (притокъ Войкара).

(Госманъ, Сѣв. Уралъ, II, 125, 270).

Немда, р., Костромской г., лѣв. пр. Волги. Береть начало въ Галичскомъ у., близъ с. Новинскаго. Напр. къ ю.-ю.-в., дл. теч. 160 вер. Шир., въ первой половинѣ теч., 4—10 саж., во второй—10—20 саж. Глуб. въ межень 1 до 3 арш., въ половодье 3 до 4 саж. Берега отлогіе и преимущественно песчаные. По рѣкѣ производится сплавъ лѣса на 120 в. на сумму до 4 т. р. Прит. Шача, Кусь (пр.), *Шуя* (лѣв.).

(Ж. М. В. Д. 1835, окт., Stuckenberg, Hydr., I, 406; В. Ст. Костром. г., 23; Кривоболожскій, мат. для ст. Костромс. г., 66; Сулох. дор., пов. оп. Волги, 191).

Неменчинъ, мѣст., Виленской губерніи и у., въ 21 верст. отъ Вилено, на прав. бер. р. Виляи, по почтовой тракту въ г. Свенцяны. Оно уже существовало въ XIV в., потому что в. кн. Литовскій Владиславъ Ягайло построилъ здѣсь костель, тотчасъ по введеніи въ Литву католицизма. Ч. ж. 420

д. об. п., 40 дв., костель, построенный послѣ 1842 г.

(Пам. кн. Вилен. губ. на 1851 г., с. 81; Город. посел., ч. I, с. 182; Коревъ, Вилен. г., с. 718).

Немерзки, село, Калужской губерніи, Мещовскаго у., въ 24 в. отъ у. г-да, при р. Немерзкѣ. Ч. ж. 83 д. об. п., 8 дв. Село это по жалованной грамотѣ 1619 г. принадлежало Измайлову и имѣло церковь (въ 1626 г.) во имя Св. Николая. Винокуренный зав., основанный въ 1862 г., выкурилъ въ 1862—63 г. 22.699 ведръ спирта изъ 53.454 пуд. ржаной муки.

(Калуж. губ. вѣд. 1836 г., N 10, с. 40).

Немина, р., Олонецкой г., Повѣнецкаго у., впадающая въ Онежское оз. Вытекаетъ изъ небольшого оз. Таго, протекаетъ еще 4 озера, направляется къ ю.-в., а въ нижней части теч. къ ю.-з. Дл. теч. 65 вер. Въ прежнія времена она была судоходна на 5 вер., и на ней грузились суда съ дегтемъ.

(Stuckenberg, Hydr., I, 378).

Немировъ: 1) мѣст., Гродненской губ., Бѣльскаго у., въ 60 верст. отъ у. г-да, при р. Бугѣ. Ч. ж. 293 д. об. п., 23 дв., католич. костель. По преданію основанъ какимъ то Немиромъ въ XVI ст., имѣеть грамоту (1774 г.) на учрежденіе ярмарокъ и торговъ; принадлежалъ прежде кн. Чарторжскимъ.

(Город. посел., ч. II, с. 109).

2) мѣстечко, Подольской губерніи, Брацлавскаго у., въ 18 в. отъ у. г-да, при прудахъ, на почтовой дорогѣ изъ Брацлава въ Винницу. По преданію, въ 3 в. отъ нынѣшняго Немирова тамъ, гдѣ нынѣ квадратное земляное городище, существовалъ нѣкогда городъ Мировъ, который былъ разоренъ татарами; послѣ этого жители поселились вблизи развалинъ, т. е. на нынѣшнемъ мѣстѣ, и назвали свое новое поселеніе Не-Мировымъ въ воспоминаніе Мирова. Польскіе же лѣтописцы рассказываютъ, что в. кн. Литовскій Ольгердъ въ 1331 г., избавивъ эту страну отъ татаръ, отдалъ ее сыновьямъ своимъ Каріатовичамъ, которые въ 1388 г. подарили нѣкому Немиру, основателю здѣсь городокъ. Въ XVII в. Немировъ принадлежалъ кн. Іеремію Вишневецкому, отчаянному поборнику католицизма; во время казацкихъ войнъ въ 1648 г. Уманьскій полковникъ Ганжа хитростью ворвался въ Немировъ и перебилъ многихъ жидовъ до 6,000 человекъ. Пришедшій сюда для усмиренія Вишневецкій казнилъ всѣхъ, кто только казался ему подозрительнымъ. Но едва умелъ Вишневецкій,

какъ Немировцы опять вошли въ сношеніе съ казаками; Вишневецкій хотѣлъ опять идти къ Немирову, но оставилъ намѣреніе безъ исполненія, такъ какъ былъ занятъ другими дѣлами. По Зборовскому договору Немировъ остался за Вишневецкимъ. Въ концѣ 1654 г. имъ овладѣли поляки и произвели въ немъ новое кровопролитіе. Послѣ Богдана Хмѣльницкаго, въ смутныя времена казаковъ, Немировъ переходилъ то къ русскимъ, то къ туркамъ, то къ Польшѣ. Въ 1692 г. пострадалъ отъ татаръ, а въ 1702 г. возставшіе казаки, подъ предводительствомъ Самуся, снова перешли въ Немировъ шляхту и жидовъ. Позднѣе на него нападали гайдамаки. Въ 1737 г. въ Немировѣ происходилъ съѣздъ уполномоченныхъ Россіи, Австріи и Турціи для заключенія мира, но конференціи не имѣли успѣха. Въ 1779 г. Станиславъ Августъ даровалъ Немирову грамоту на учрежденіе ярмарокъ. Немировъ еще въ XVIII в. считался однимъ изъ населенныхъ и торговыхъ мѣстъ; въ 1775 г. въ немъ и предмѣстіяхъ его считалось 326 дворовъ; жители вели значительную торговлю съ Одессою. Нынѣ мѣстечко это принадлежитъ графу Потюцкому, въ немъ ч. ж. 5419 д. об. п., 980 дв., православн. церковь, католич. костель, лютеранская церковь, синагога, почтовая контора, больница, аптека, дѣтскій пріютъ, гимназія, преобразованная изъ училища въ 1838 г., пивоваренный и кирпичный зав., 5 ручныхъ сукнодѣленъ, на которыхъ въ 1860 г. выдѣлано простаго сукна 4,900 арш. на 4,627 р. сер., 3 довольно значительныхъ ярмарки; 9 мая, 6 сентября и 6 декабря. Въ 2 вер. отъ мѣстечка находится *Николаевскій* монастырь (см. это сл.).

(Ballinsky, Starok. Polska, II, стр. 1,376—1,379; Город. пос., ч. IV, с. 97; В. Ст. Полод. г., с. 147, 151, отд. спец., с. 18; Пам. кн. Полод. г. на 1839 г., с. 118; Ж. М. В. Д. 1845 г., т. IX, с. 318; Полод. губ. вѣд. 1838 г., N 24; Eichwald, Naturhist. Skiz. im Lith., 247).

Немнюга, р., Архангельской г. Пинежскаго у., пр. пр. Кулоя. Напр къ с.-с.-з. дл. теч. болѣе 10 вер. Сплавна въ большей части своего теченія.

(Stuckenber, Hydr., II, 236).

Немилонъ, р. Амурской обл., лѣв. пр. Амгуни. Берегъ начало въ горахъ служащихъ водораздѣломъ Зеи и Буреи съ одной, Тугура и Амгуни съ другой стороны. Напр. въ большей верхней части теченія къ в.-с.-в., въ нижней къ ю.-ю.-в., дл. теч. до 250 вер. Н. значительная и многоводная рѣка. Въ низовьяхъ ея и вдоль р. Амгуни съ устья обтекаютъ Нейдалыцы.

(Миллердорфъ, пут., I, 176—180; Maximovitch, Fl. amur., p. 388).

Немошты, мѣстечко, Ковенской губерни., Россіенскаго у., въ 25 верст. къ с.-з. отъ у. г-да, по дорогѣ въ Тельши, Ч. ж. 520 д. об. п., 63 дв., католич. костель, синагога, богадѣльня.

(Город. посел., ч. II, с. 535; Аванаскель, Ковен. г., с. 740).

Немонайце, мѣстечко, Виленской г., см. *Немонайце*.

Немонюны, мѣстечко Виленской губ., Трокскаго у., къ з.-ю.-з. отъ у. г-да, при р. Нѣманѣ. Ч. ж. 116 д. об. п. 30 дв.

(Город. посел., ч. I, с. 194; Корева, Вилен. г., с. 730).

Немскій волокъ, урочище на лѣв. бер. р. Нема, притока Вычегды, Вологодской г., Устьемьсольскаго у., въ 2¹/₂ вер. отъ устья рч. Курьи. Здѣсь прежде производилась нагрузка барокъ желѣзомъ, доставлявшимся сюда по 12 вер. волоку, ведущему къ р. Мологѣ, впадающей въ Березовку, которая изливается въ оз. Чусовое (Чердынскаго у.), дающее начало р. Колвѣ.

(Ж. М. В. Д. 1851 г., XXXV, с. 277).

Немчиновъ, село, Псковской г., Холмскаго у., къ ю.-з. отъ у. г-да, на лѣв. сторонѣ р. Ловати, близъ границы Великолукскаго у. Здѣсь былъ мужской *Успенскій* монастырь, упраздненный еще до 1764 г. Въ 1651 г. онъ былъ приписанъ къ Новгородскому архіерейскому дому.

(Истор. Рос. Іерар., V, 144).

Немъ или *Нѣмъ*, р., Вологодской г., Устьемьсольскаго у., лѣв. пр. Вычегды. Береть начало въ болотѣ Немъ-кушь, въ сосѣдствѣ истоковъ Печорской *Мыавы*. Общее напр. въ первой половинѣ теч. къ з., во второй къ с.-з. Дл. теч. 200 вер., шир. 10 до 20 саж., а къ устью 35 саж. Теченіе тихое. Берега р. Немъ, гористые, крутые и лѣсистые между устьями рр. Выльнѣ и Удльнѣ (въ 120 вер. выше устья рѣки) заключаютъ въ себѣ ломки брусянаго камня. Камень этотъ вдоль рѣки идетъ вер. на 4. Немъ сплавная рѣка отъ устья р. Ягъ-ю. Съ р. Вишерки, сист. Камѣ, на Н. ведетъ волокъ по коему на Немъ доставлялось въ прежнія времена для сплава желѣза. О нынѣшнемъ сплавѣ по Нему нѣтъ свѣдѣній. На нижн. части теченія Н. есть селенія.

(Stuckenber, Hydr., II, 190; В. Ст. Вологодс. губ., с. 148; Krusenstern и Keyserling, Petchora, p. 433; Г. Ж. 1833, I, 491, 1860, кн. 2-я, 435; Волог. губ. вѣд. 1833, N 13).

Немъ-динъ (*Устьнемъ*), село, Вологодской г., Устьемьсольскаго у., въ 245 в. отъ у. г-да, при р. Вычегдѣ. Ч. ж. 914 д. об. п., 124 дв.

Немюгинскій наслегъ якутовъ, Западнаго Кангальскаго улуса, Якутской обл. и округа, въ 63 в. отъ Якутска, при ррч. Юттяхъ, Сыты-

кавѣ, Сохъ-Юряхѣ, Жаравѣ и при озерехъ Арго-вѣлѣ, Кѣхъ-Дудаѣ, Кѣспюдь-вѣлѣ, Чакырѣ, Юлжосѣ, Харанаѣ, Титтяхѣ и др. Ч. ж. 2,017 д. об. п., 448 дв., общественный хлѣбный магазинъ (свѣд. за 1861 годъ).

Ненасытецкій порогъ, иначе *Неасытець* на Днѣпрѣ, Екатеринославской г-ни и у-да; пятый и самый опасный изъ всѣхъ здѣшнихъ пороговъ, находится въ 6 в. ниже предъидущаго, Звонецкаго. У Ненасытца отъ праваго берега большія гранитныя скалы идутъ дугообразно къ лѣвому берегу, поперегъ всей рѣки. Онѣ отчасти покрыты водою, отчасти выказываются на ея поверхности и примыкаютъ къ двумъ каменнымъ островамъ. Между послѣдними и другими, менѣе значительными, островами, у лѣваго берега, и высокими утесистыми мысомъ Монастырскою, на правомъ берегу, вода, стремясь чрезъ множество скалъ, разсѣянныхъ на протяженіи 400 саж., производитъ сильное волненіе и водовороты. Ниже этихъ острововъ, отъ лѣваго берега во всю ширину рѣки идетъ гряда скалъ, высоту въ 6 и 7 ф. Встрѣчая ихъ, вода ударяется съ чрезвычайною быстротою и шумомъ въ противоположную сторону; вслѣдствіе того, на концѣ порога, по среднѣй рѣки, образовалась пучина, чрезъ которую проходятъ фарватеры; это самое опасное мѣсто для судоходства, называемое адомъ; судно можетъ погибнуть здѣсь даже при самомъ легкомъ вѣтрѣ. Длина порога 643 саж., паденіе 24 саж. и 3 д. Во время войны противъ Крыма и турокъ, въ 1737 г. у Ненасытца было устроено русское укрѣпленіе. Въ 1787 г., императрица Екатерина посѣтила Ненасытецкій порогъ и, видя, какъ искусно мѣстные жители переправляются черезъ него, повелѣла составить общину днѣпровскихъ лодчановъ, которая существуетъ понынѣ.

(Зуевъ, Путешест. въ Херсонъ, с. 254; Терешенко, Очерки Новорос. пр., 15, 17; Наволовичъ, Екат. г., 58; В. Ст. Екат. г., с. 39; Fetzd's, 140; Gùldenstädt, II, 107; Михалевицъ, с. 68; Ж. Ш. В. Д. 1854, VI, 17; Одесск. в. 1853, N 104, 1855, N 54; Азовская-Чужбинскаго, Поѣзд. въ Юж. Р., I, 101).

Ненильчинъ, мысъ въ Русской Америкѣ, и къ вост. бер. Кенайскаго зал. Запѣчателенъ по мѣстороженію каменнаго угля. (Grewingk, въ Verh. d. min. Ges., 1848—49, p. 163).

Неноеса, р., Архангельской г., впадающая въ Двинскую губу Бѣлаго м. Напр. къ с., дл. теч. 50 вер. Запѣчателна по находящемуся на ней Ненокскому посаду.

(Лепелякъ, въ Полн. собр. уч. путеш., V, 392; Ж. М. Вл. Д. 1854, XIX, 57).

Ненокскій (*Ненокотскій*) посадь, Архангельской г. и у., въ 72 в. отъ Архан-

гельска, по почтов. тракту въ г-дь Онегу, при р. Неноксѣ. О Неноксѣ въ первый разъ упоминается въ Двинской судной грамотѣ, данной въ 1397 г. в. кн. Василюмъ Дмитриевичемъ. Въ Новгородской лѣтописи, подъ 1419 г., Ненокса названа Заволоцскимъ погостомъ; въ этомъ же году 500 человекъ Мурмановъ выгнали Неноксу. Въ 1445 г. Двиняне разбили шведовъ близъ Неноксы. Когда Ненокса сдѣлана посадомъ, неизвѣстно, но въ жалованной грамотѣ 1607 г. Никольскому Корельскому монаст. Ненокса уже называется посадомъ. По свѣд. за 1862 г. въ посадѣ ч. ж. 1,333 д. об. п. (583 м. п.), изъ нихъ еуповъ 26 и мѣщанъ 1,227. Неправосл.: 48 раскольниковъ. Въ 1862 г. въ посадѣ находилось церквей 4 (дерев.); на колокольнѣ одной изъ нихъ находится колоколъ съ французскою надписью 1566 г. Домовъ 203 (всѣ дерев.), жилыхъ зданій и службъ 195, лавокъ 2, приходское училище съ 52 учащимися (свѣд. 1862 г.), почтовая контора и станція. Въ посадѣ находится Ратуша, которая завѣдываетъ дѣлами Лудскаго и Унскаго посадовъ, коихъ доходы и расходы показываются нераздѣльно. По росписи на 1862 г. въ этихъ 3 посадахъ исчислено доходовъ 1,620 руб. Земли посаду принадлежатъ 1,150 десят. (189 пахатной, 639 сѣнокосной, 74 подъ лѣсомъ). Ремеслами въ 1862 г. занималось 100 человекъ (38 маст.). Кромѣ того мѣщане занимаются хлѣбопашествомъ и сѣнокосеніемъ. Здѣсь есть кирпичный зав., выдѣлавшій въ 1862 г. на 300 р., и 10 соленыхъ варницъ, производившихъ соли (1862 г.) на 25,500 р. Ненокскія соленныя варницы извѣстны еще съ нач. XV в., еще во времена Новгородскаго владѣчества. Въ XVI в. варницы принадлежали монастырямъ; изъ грамоты 1550 г. видно, что ими владѣлъ Николаевскій Корельскій мон., который складывалъ соль въ собственныя Холмогорскіе амбары, откуда эта соль распродалась устюжанамъ и вологжанамъ. Въ 1708 г. варницы отобраны въ казну; при посѣщеніи Лепехина въ 1772 г. здѣсь находилось 9 варницъ, дававшихъ 134 тыс. пуд. соли. Ныѣ выварка эта уменьшилась; въ 1844 г. выварено только 68,236 пуд. Варницы расположены по р. Неноксѣ, съ вост. сторонѣ посада, у подошвы довольно высокихъ холмовъ, покрытыхъ торфомъ. Нѣкоторые колодцы имѣютъ глубины до 10 саж.; рассолъ въ нихъ гораздо солонѣе морской воды. Многіе мѣщане занимаются перевозкою соли на судахъ къ Архангельску, а также рубятъ для завода

лѣсъ, занимаются рыболовствомъ и охотою. Торговля посада незначительна: въ 1862 г. объявлено 4 капитала по 3 гильдін, изъ нихъ 3 торгуютъ въ Архангельскѣ; 1 иногородный купецъ торгуетъ краснымъ товаромъ. Въ день Алексія Божія человѣка бываеъ торгъ разными крестьянскими товарами.

(Должикъ, въ Полн. собр. учен. путеш., ч. V, с. 393—395; Молчановъ, Архангел. г., ст. 121; Пушкаревъ, Арханг. г., с. 6, 191; Город. насел., ч. 1, ст. 49—51; Арханг. губ. вѣд. 1847 г., N 19, 1851 г., N 39; Арханг. Сборн. 1863 г., ч. 1, с. 256—264; Зап. Археол. Общ., в. IV, с. 146 (см. переч. застѣланій); Гор. Жур. 1841 г., III, 10; Ж. М. В. Д. 1848 г., ч. XIII, свѣсь, ст. 115, 121, 1859, с. 743; Максимовъ, Годъ на Сѣв., I, 82).

Неочердо (*Несчерда*), озеро Витебской г.; см. *Несчерда*.

Непейцyno, дер., Владимирской губ., Судогодскаго у., въ 18 вер. отъ Судогды; жит. 217 д. об. п.; близъ деревни находится Ильменская пустошь, на которой построена каменная часовня, называемая жителями каменницею; въ день св. Иліи жители дер. Непейцyno имѣютъ обыкновеніе собираться къ ней для молитвы и приносить сюда образъ св. Иліи, изъ своей деревенской часовни. Преданіе говоритъ что на пустоши существовалъ когда то монастырь, на холмѣ и нынѣ еще существующемъ; около холма находится колодезь и прудъ.

(Влад. губ. вѣд. 1854, N 39; Тихомировъ, Владим. сбор., с. 42).

Неплюево Большое, село, Курской губерніи., Путивльскаго у. въ 27 верст. отъ у. г-да, при рр. Курицѣ и Шелковицѣ, по Роменской транспортной дорогѣ. Ч. ж. 3,406 д. об. п., 390 дв.

Непокрытое, село, Харьковской г-ніи и у-да, въ 30 верст. отъ г. Харькова, при безыменной рѣчкѣ. Ч. ж. 1,686 д. об. п. (800 м. п.), 217 дв., винокуренный заводъ.

(Ист. ст. опис. Харьк. окр., II, 187).

Непотягово, село, Владимирской губерніи., Суздальскаго у., въ 10 верст. отъ у. г-да. Ч. жит. 481 д. об. п., 67 двор. Объ этомъ селѣ упоминается въ развѣзжей грамотѣ 1521.

(Влад. губ. вѣд. 1834 г., N 42, с. 320).

Непрядва, р., Тульской г., пр. пр. Дона. Береть начало въ Богородицкомъ у., близъ с. Волосова, изъ озера того же имени; орошаетъ уу. Богородицкій и Елифанскій. Общее напр. къ в., а отъ с. Коровинки къ с.-в. Дл. теч. 50 вер., шир. 10 саж., глуб. незначительна. Дно иловатое и песчаное, берега крутые и дов. высокіе; до с. Никитскаго командуетъ правый берегъ, а далѣе лѣвый. Береговья обнаженія состоятъ изъ известняковъ верхне-девонской формации (малево-муравевскаго яруса). Вдоль Непр. расположено 19 селеній съ 18 т. жит. об. п. Рѣка имѣетъ громкую истори-

ческую извѣстность, вслѣдствіе знаменитой Куликовской битвы (см. Куликово поле), происходившей весьма недалеко отъ береговъ Непрядвы.

(Вольш. Черт., ст. 42; Опис. Архавъ 1838, V, 322; В. Ст. Тульск. г., 21).

Непрядиво, дер., Тульской губерніи., Богородицкаго уѣзда, въ 30 верст. отъ Богородицка, при р. Непрядвѣ. Ч. ж. 2,223 д. об. п., 190 дв. Жители приписаны къ приходу с. Воскресенскаго.

(Копенъ, города и селен. Тульск. г., с. 81).

Не-Пуби (по Остязки: болванъ-женщина), гора въ Уральскомъ хр., Вологодской г., Усть-Сисольскаго у., близъ дѣши Гось-Ойки; она высока и обрывиста; всходъ на нее соединенъ съ большими затрудненіями. У остязковъ сохранилась о ней легенда, и они считаютъ грѣхомъ, всходить на нее. Передъ горою лежить озеро.

(Госманъ, Сѣв. Уралъ, II, 92).

Не-Пуби-Урь, остязкое названіе высокой горы *Тель-Посъ* (см. это сл.), въ Уральск. хр.

Нергоцкое, село, Тверской губерніи., Калазинскаго у., въ 7 вер. отъ у. г-да, при р. Волгѣ. Ч. ж. 87 д. об. п., 5 дв., церковь. Въ грамотѣ, данной въ 1622 г. царемъ Михаиломъ Федоровичемъ Клобукову монастырю, упоминается о *Нергоцкомъ* станѣ; вѣроятно село Нергоцкое было въ немъ главное.

(Пам. кн. Тверск. г. на 1861 г., отд. IV, с. 9).

Нередицъ (*Спасъ Нередицъ*), село, Новгородской губерніи. и у., въ 3 вер. отъ Новгорода, при Сиверсовомъ каналѣ. Ч. ж. 46 д. об. п., 7 дв., и церковь во имя Преображенія, обращенная въ 1764 г. въ приходскую изъ бывшаго муж. *Нередицкаго-Преображенскаго* монастыря. Названіе свое монастырь получилъ отъ горы Нередицы, стоявшей *не въ ряду* города, т. е. за чертою Славянскаго конца его. Въ лѣтописяхъ, подъ 1197 г., сказано «заложи церковь Преображенія Господня въ Нередицахъ в. кн. Ярославъ, сынъ Володиміровъ, внукъ Мстиславъ, и монастырь устрои.» Съ этого времени и донныя церковь сохранилась въ ея первобытномъ видѣ, несмотря на то, что монастырь нѣсколько разъ и горѣлъ и былъ разоряемъ. Въ 1333 г. его сожгли сами новгородцы, въ 1544 г. онъ сгорѣлъ отъ неизвѣстной причины. Въ 1611 г. его разграбили шведы. Нынѣ церковь приписана къ Благовѣщенской церкви с. Городищъ.

(Пол. собр. лѣтоп., т. III, с. 217; Истор. Рос. Іерар., ч. V, с. 143—141; Архим. Макарій, Археол. опис. церкови. Древн. въ Новгород., ч. I, с. 493—505).

Нерета, р., Витебской г., пр. пр. З. Двннм. Береть начало въ Рѣздномъ у., оро-

паеть Динабургскій. Напр. къ ю., дл. теч. до 30 в. Весною по Н., на короткомъ протяженіи, производится сплавъ лѣса.

(Stackenberg, Hydr., I, 282, VI, 110).

Нерехта: 1) р., Владимірской г., пр. пр. Клязьмы. Береть начало на границѣ Судогод. и Ковровскаго у., близъ д. Слышеи. Орошаетъ у. Ковровскій. Напр. къ с., дл. теч. 30 вер. Шир. отъ 1 до 7 саж., глуб. отъ 1½ до 7 арш. Берега вообще низки и болотисты лѣвый берегъ выше праваго. Вдоль рѣки 8 селеній съ 2,000 жит. об. п. Рѣка замѣчательна тѣмъ, что жители ея прибрежьевъ и сосѣднихъ селеній въ числѣ до 700 челов., занимаютъ ломкою извести, которой продаютъ на сумму до 6 т. р.

(Палласа, путеш., I, 21; В. Ст. Владим. г., с. 81; Аудесскій, Влад. г. въ с.-юв. отъ., 38).

2) р., Костромск. г., Нерехтскаго у., лѣв. пр. Соловницы, впад. въ Волгу. Напр. къ с.-в., дл. теч. 30 вер.

Нерехта, уѣздный г-дъ Костромской г.

I. Г-дъ, подъ 57°28' с. ш. и 58°14' в. д., въ 45 в. къ ю.-в. отъ Костромы, расположенъ по обимъ берегамъ рч. Соловницы, при впадении въ нее рч. Нерехты. Имя Н. въ первый разъ упоминается въ 1362 г., въ житіи преп. Пахомія Нерехотскаго, основавшаго въ 2 в. отъ нынѣшняго г-да, на рч. Гривевѣ, *Сынамоу* монастырь, обращенный въ 1764 г. въ приходскую церковь (см. Истор. Рос. Іерар. ч. VI). Затѣмъ видно, что Н. составляла особую волость, принадлежавшую вел. князьямъ Московскимъ; такъ 1389 г. кн. Еадомя, супруга Дмитрія Донскаго, отдала св. Сергію Радонежскому свое село Феодоровское, находившееся въ волости Нерехтѣ; въ 1406 г. волость Нерехту в. кн. Василій Дмитріевичъ отдалъ супругѣ своей Софіи Константиновнѣ; въ это уже время въ Нерехтѣ были соляныя варницы. Въ 1462 г. а. кн. Василій Темный отказалъ Нерехту съ варницами супругѣ своей Маріи Ярославовнѣ; въ 1504 г. Іоаннь III отказалъ ее по духовному завѣщанію сыну своему Василію; въ 1572 г. Н. досталась, также по завѣщанію к. Іоанна IV, сыну его Феодору. Н. была опустошена и сожжена, около 1609 г., во время народнаго возстанія противъ Поляковъ; по описи 1627 г. въ ней половинна жилищъ оставалась пустою, а также и варницы были оставлены. Въ 1627 г. Н. частію была заселена крестьянами Троицко-Сергіевскаго монастыря, имѣвшаго здѣсь 2 варницы (въѣхъ считалось 21; одніи изъ нихъ принадлежали жителямъ Нерехты,

другія разнымъ монастырямъ). Солевареніе окончательно прекратилось еще въ XVIII ст. До 1778 г. Н. считалась пригородкомъ Костромскаго уѣзда и той же провинціи; по описи 1764 г. въ ней были зажиточные купцы и ремесленники, а жители съ успѣхомъ занимались огородничествомъ, въ пригородѣ бывали базары и 3 ярмарки. Въ 1778 г. пригородъ Нерехта назначенъ уѣзднымъ городомъ Костромской губ. По свѣд. за 1864 г. ч. ж. 2,673 д. об. п. (1,408 м. п.), изъ коихъ почетн. гражд. и купцовъ 421, мѣщанъ 1,096. Въ 1864 г. въ г-дѣ было церквей 7, изъ нихъ Казанскій соборъ построенъ въ 1709 г., по указу Петра I, пожертвовавшаго на постройку 200 тыс. кирпичей; въ соборѣ хранится чудотворная икона Каванской Божіей Матери; церковь Богоявленія построена въ 1720 г., Воскресенія въ 1787 г., Преображенія въ 1791 г., а церк. Владимірской Бож. Матери еще въ 1685 г. Въ церкви Воскресенія находится древняя и многочленная икона вмч. Варвары. При церкви Владимірской Бож. Матери прежде былъ женскій монастырь, основанный въ 1685 г. и обращенный въ приходскую церковь въ 1764 г. Домовъ 326 (36 камен.), лавокъ 136, гостиница, 3 харчевни, 4 постоялыхъ двора, больница на 30 кроватей, уѣздное училище, учрежденное въ 1791 г., приходское училище (въ 1863 г. 77 мальчиковъ), училище для дѣвицъ, съ благороднымъ пансіономъ (64 дѣвочки). Городъ имѣетъ во владѣніи 469 десат. земли, 5 домовъ, 127 лавокъ; городской доходъ на 1862 г. исчисленъ въ 4,992 р. Жители, кромѣ земледѣлія и огородничества, занимаются работами на мѣстной полотняной фабрикѣ и разными ремеслами; въ 1864 г. ремесленниковъ было 262 (197 мастер.), изъ нихъ ткачей 100. Кромѣ кирпичнаго завода, выдѣлывающаго на сумму до 1½ т. р., въ городѣ находится обширная полотняная фабрика (Дьяконовыхъ), на которой въ 1863 г. выдѣлано полотнъ на 350 тыс. руб., а въ 1864 г. на 420 тыс. руб. при 610 рабочихъ. Торговля города не обширна; главными предметами торга служатъ ленъ, полотна, холсты, пряжа. На базары по понедѣльникамъ особенно много привозятъ льна, коего скудается здѣсь на сумму до 85 тыс. руб.; остъ идетъ частію на мѣстную фабрику, частію отсылается въ Кострому и С.-Петербургъ. Ярмарокъ 3: съ 30 апрѣля по 4 мая, съ 21 по 25 іюня и съ 23 по 28 іюня; на нихъ привозятся холста, льна, пряжи, разной посуды, красныхъ товаровъ, пригоняется крестья-

*

явских лошадей, всего на сумму до 17 тыс. р., продается на 13 тыс. р. Въ 1864 г. выдано торговыхъ свидѣтельствъ купцамъ 1-й гильдіи 3, 2-й—65, на мелочный торгъ 236, на развозный 1, на разносный 8, мѣщанскихъ промысловыхъ 47, прикащикамъ 198, для членовъ купеческихъ семействъ 50.

(Топогр. извѣст. 1771 г., с. 230; В. Ст. Костром. г., с. 102; Мат. для ст., изд. Мил. Вн. Д. 1841 г., отд. 1, с. 153; Истор. Рос. Іерар., ч. V, с. 161; Кривоболоцкій, Костром. г., с. 386; Влассъ, Стат. опис. церкви Костромс. епарх., с. 142; Город. посел., ч. II, с. 364; Экон. сост. город. посел., ч. I, тетр. XVII, с. 26; Пам. кн. Костром. г. на 1862 г., с. 299; Жур. Мил. В. Д. 1839 г., т. XXIII, с. 206, 1831 г., т. V, с. 98, 1833 г., т. IX, с. 138, 1848 г., т. XXII, с. 13, 1860 г., сент., отд. 3, с. 32).

II. *Нерехтскій* уѣздъ лежитъ въ ю.-з. углу г.-и. Простр. его, по Швейцеру, 72,47 кв. м. или 3,506 кв. в. Вся площадь уѣзда расположена на нагорной правой сторонѣ р. Волги; въ южной части проходитъ водораздѣлъ, отдѣляющій притоки Волги отъ притоковъ Клязьмы; первые текутъ на сѣв., вторые на ю. Главныя возвышенности тянутся отъ с. Спасъ-Нозоги, по направленію на зап., къ с. Писцеву. Почва уѣзда преимущественно суглинистая, рѣже иловатая (на низинахъ), встрѣчается также почва глинистая и на весьма небольшихъ пространствахъ черноземная; вообще же уѣздъ по своей почвѣ принадлежитъ къ числу лучшихъ въ губерніи. Изъ ископаемыхъ богатствъ у-да извѣстна только соль, выварка которой, производившаяся въ прежнее время въ г. Нерехтѣ, оставлена за невыгодностью; въ послѣднее время около Плесо открыта бѣлая глина и квасцовый сланецъ. Уѣздъ орошается притоками рр. Волги и Клязьмы; послѣдняя течетъ вѣдъ уѣзда. Волга проходить въ сѣвер. части у-да и служить, на всемъ своемъ 50 верстномъ протяженіи, границею его съ Кинешемскимъ и Костромскимъ уу. Волга на всемъ протяженіи судоходна; единственная пристань находится при заштатн. г. *Плесь* (см. это сл.). Изъ притоковъ Волги всѣмъ своимъ теченіемъ принадлежатъ уѣзду только *Шача* и *Бекса*, верхнюю частію *Солоница* съ Нерехтою, и устьемъ р. *Сунжа*, служащая границею съ Кинешемскимъ у. Представительницею рѣчной системы Клязьмы служитъ р. *Теза*, получающая начало въ 12 в. къ ю. отъ Плесо; въ нее впадаютъ рч. *Нозога*, *Молохта*, *Постная*, *Парша*. Озеро немного и тѣ невелики; близъ с. Подозерья лежитъ озеро, имѣющее въ диаметръ немного болѣе 1 вер., около с. Писцова, на болотѣ, лежатъ 6 озеръ: *Черное* (дл. 1¹/₂ в., шир. 1 в.), *Бѣлое* (дл. 2 в., шир. 1 в.), *Среднее* (дл. 1 в., шир. 1¹/₂ в.), *Юршинокое* (въ окруж. до в. 4) и еще 2 меньшихъ. Изъ болотъ болѣе

другихъ значительны по величинѣ: къ зап. отъ с. Писцовъ, имѣющее дл. 8, шир. 6 в., на немъ лежатъ вышеописанныя озера; оно далеко простирается во Владимирскую губ. Болото, лежащее между сс. Островомъ и Подозерьемъ, имѣетъ дл. 6 в., шир. 4¹/₂; *Поверстное* около с. Новаго, въ 10 в. къ ю.-з. отъ Плесо, имѣетъ въ дл. 8 в.; оно непроходимо и выпускаетъ изъ себя р. Тезу. Лѣсами у-дъ обдѣленъ; при генеральномъ межеваніи здѣсь было болѣе 100 тыс. десят., т. е. немного менѣе ¹/₃ всей площади, но вѣдъ это количество до того уменьшилось, что жители ощущаютъ недостатокъ не только въ строевомъ, но даже въ дровяномъ лѣсѣ. Въ 1858 г. изъ 41,374 десят. всѣхъ казен. земель было подъ лѣсами только 8,098 десят., т. е. до 20⁰/₁₀₀. По свѣд. за 1864 г. ч. ж. въ уѣздѣ (безъ Нерехты, но съ Плесомъ) 137,279 д. об. п. (65,260 м. п.), съ Нерехтой на 1 кв. м. по 1,949 д. об. п. Въ уѣздѣ (съ Плесомъ) было: дворянъ 230, крестьянъ казен. 21,525, вышедш. изъ крѣп. зависим.: крестьянъ 107,014, бывшихъ дворовыхъ 1,341. Неправославныхъ: раскольниковъ 727. Въ 1864 г. въ уѣздѣ находилось церквей 160, монастырей нѣтъ; изъ церквей по древности замѣчательны; Воскресенія І. Х. въ с. *Толмыши* постр. въ 1670 г., Спаса въ с. *Спасскомъ въ Берзникахъ* въ 1682 г. и Троицы въ сл. *Сыпановой* въ 1676 г.; при послѣдней находился муж. монастырь. Уѣздъ раздѣленъ на 2 стана; казен. крестьяне составляютъ 2 волости, вышед. изъ крѣп. зависим. 33 волости, 223 общества (618 владѣльцевъ). Жители размѣщаются въ 1,057 поселкахъ, изъ нихъ 1 заштат. городъ *Плесь*, 1 слобода, селъ 136, селець 50, деревень 856, усадебъ 13. Селенія уѣзда вообще малонаселенны; только одно с. *Писцово* имѣетъ 2,435 д. об. п. и 3 села 500 до 600 д. об. п., прочія же менѣе 500 д. об. п. Хотя хлѣбопашество и составляетъ одно изъ главн. занятій жителей, однакоже оно едва удовлетворяетъ мѣстнымъ нуждамъ; это зависитъ безъ сомнѣнія отъ того, что здѣшній народъ болѣе склоненъ къ промысламъ и имѣетъ возможность получать хлѣбъ съ Волжскихъ пристаней; въ большихъ размѣрахъ хлѣбопашествомъ занимаются только помѣщики. Въ послѣднее время въ уѣздѣ стали сѣять много льна, который служитъ однимъ изъ главныхъ источниковъ благосостоянія жителей; развитіе этой промышленности находится въ связи съ лѣянными фабриками въ Костромѣ, Нерехтѣ

и Ярославль, где лень всегда находят себя вѣрный сбытъ. Остальные роды сельскаго хозяйства находятся на низкой степени развитія. Значительные промыслы здѣсь: тканье холста, выдѣлка пряжи, бурлачество по Волгѣ, работы на пристаняхъ; с. *Писцово* извѣстно красильщиками и набивальщиками холста въ родѣ ситца, с. *Сидоровское* съ давнихъ временъ извѣстно серебряниками, мѣдниками, чеканщиками, гранильщиками; сс. *Яковлевское, Писцово, Острцово, Сидоровское, Середь-Ути-на, Арменки* извѣстны какъ торговые центры уѣзда; много также выходятъ отсюда плотниковъ, кровельщиковъ, печниковъ и другихъ мастеровыхъ. Въ уѣздѣ развито также тканье миткаля около фабричныхъ селеній. Въ 1864 г. въ уѣздѣ (безъ Плеса) было фабрикъ и заводовъ 95, выдѣлавшихъ на 688,790 руб.; изъ нихъ 1 солодорастительный на 890 р., 4 укусныхъ на 8,000 р., 54 маслобойныхъ на 3,000 р., 1 полотняная на 65,000 р., 6 миткалевыхъ на 159,000 р., 2 бумаготкацкія на 390,000 р., 4 красильныхъ на 2,800 р., кирпичныхъ 21 на 12,000 р., химическій на 13,000 р.; винокуренный недѣйствовалъ. Въ періодъ 1862—63 г. на винокуренномъ заводѣ с. *Боршевки* (г. Козловскаго) выкурено 5,418 ведръ спирта; въ с. *Яковлевскомъ* въ 1863 г. на полотняной фабр. (куп. Сидорова) выдѣла-но на 44,300 руб.; изъ бумаготкацкихъ и миткалевыхъ фабр. извѣстны: въ д. *Фроловскъ* (Скворцова), выдѣлавшая въ 1863 г. на 102 т. р., въ *Мостицахъ* (Герасимова) на 100 т. р., въ *Писцовѣ* (Павловоі) на 81 т. р., въ *Середь-Утиной* (Соловьевой) на 42 т. р., въ *Киселевѣ* 2 фабр. (Горбуновыхъ) на 81 т. р., ситцевая фабр. въ с. *Писцовѣ* (Рысина) выдѣлала въ 1863 г. на 77 т. р. Ярмарки въ уѣздѣ бывають въ Арменкахъ 28 іюля, Сидоровскомъ 21 мая и 5 декабря, Яковлевскомъ 25 апрѣля и 9 мая, Острцовѣ въ день Вознесенья, Писцовѣ на 9 недѣль по пасхѣ (см. Памят. кн. Костр. г. на 1862 г., стр. 302—306, у Крживоболоцкаго армарка въ уѣздѣ непоказано).

(См. Костромская г.).

Нерица, р. Архангельской г., Мезенскаго у., лѣв. пр. Печоры. Беретъ начало на с.-в. склонѣ Тиманскаго хр., напр. къ с.-с.-в., дл. теч. 200 вер. Рѣка сплавна, берега ея чрезвычайно лѣсисты. Впадаетъ въ Печору 2 в. ниже устья *Ижмы*.

(Kaysorling u. Krusenstern, Petchora-L., p. 485; Ж. М. Вн. д. 1851, XXXV, 245).

Нерлу, отрогъ Леске-Ура, въ Сѣв. Ураль-

скомъ хр., между 63° и 64° с. ш., Вологодской г., Устьсысольскаго у., имѣетъ абс. выс. 2,477 ф. На немъ выкапывается хлоритовый сланецъ въ незначительныхъ слояхъ, падающихъ на ю.-з. Вокругъ горы извиваются истоки Мансей-Гумъ-я (Подчерема).

(Геоманъ, Сѣв. Уралъ, II, 91).

Нерль, р.:

1) *Большая Н.*, р. Владимірской и Тверской г., пр. пр. Волги. Беретъ начало въ Переяславскомъ у. изъ оз. Плещеева, подъ именемъ Вѣксы, пройдя черезъ небольшое оз. Сомино принимаетъ названіе Нерли, орошаетъ уу. Переяславскій и Калязинскій. Напр. къ с.-з., дл. теч. 100 вер. Шир. 20—40 саж., глуб. отъ 2 до 8 арш., дно песчаное, берега большею частію круты и высоки, особливо правый. Мѣстность открытая, безлѣсная. На рѣкѣ 11 мельницъ. По Нерли въ настоящее время ни сплава, ни судоходства не производится. Последнія свѣдѣнія о судоходствѣ по Нерли относятся къ 1840 г. Вдоль Н. расположено 65 селеній, въ коихъ 10,850 жит. об. п. Прит.: Кубра (70 вер. теч.), Выюлка, Волкотка.

(Georgi, B., II, 205; Stuckenberg, Hydr., III, 333; В. Ст. Владим. г., с. 19, Твер. г., с. 50; В. и Н. В., IV, 237).

2) *Малая Н.*, р. Владимірской и Ярославской г., лѣв. пр. Клязьмы. Беретъ начало на возвышенностяхъ въ с.-в. углу Переяславскаго у., орошаетъ уу. Переяславскій, Ростовскій, Юрьевскій и Суздальскій. Напр. къ ю.-в., дл. извилистаго теч. болѣе 350 вер., шир. отъ 5 до 50 с., глуб. 1 арш. до 6 с., дно песчаное, мѣстами каменистое. Теч. дов. быстро. Правый берегъ рѣки мѣстами холмистый и возвышенный, лѣвый пологій. Вдоль Н. есть превосходные сѣнокосы, а на рѣкѣ много большихъ мельницъ. Въ Н. водится въ изобиліи рыба. Въ самомъ низовьи Н. на нѣсколько вер. судоходна. Вдоль Н. расположено 74 селенія съ 15,650 жител. об. п. Главные притоки: Сухода (лѣв.), Шаха. Нерль замѣчательна по многимъ историческимъ воспоминаніямъ. Въ 1096 на берегахъ ея сыновья Мономаха Мстиславъ и Вячеславъ разбили кн. Олега Святославича Черниговскаго; въ 1174 г. въ Боголюбовѣ, находившемся на берегахъ Нерли, убитъ былъ в. кн. Андрей Юрьевичъ Боголюбскій; въ 1445 г. в. кн. Василій Васильевичъ Темный былъ разбитъ на берегахъ Нерли и взятъ въ плѣнъ татарскими царевичами Мамушемъ и Якубомъ, сыновьями Улу Махмета, а въ 1608 г. Шереметьевъ былъ разбитъ здѣсь Лисовскимъ и едва спасся отсюда во Владимірѣ.

(Stuckenberg, Hydr., V, 494; В. Ст. Владим. г., с. 73; Ж. М. Вн. д. 1836, XIX, 6, 1840, XXXVI, 395).

Нермушская, дерев., Архангельской г., Онежского у., въ 100 в. отъ у. г-да, при р. Онегѣ. Ч. ж. 530 д. об. п., 95 дв.

Неро, озеро, Ярославской г., при уѣзд. г-дѣ Ростовѣ, есть самое большое въ губерніи. Площадь его по измѣр. Швейцера содержать 1,05 кв. м. или 50,6 кв. в. Длина до 12 в., шир. до 7; дно иловатое, поросло болотными травами, берега съ ю. низменны и болотисты. Вода въ немъ нехороша для питья и на негуземцевъ дѣйствуетъ вредно. Въ двухъ верстахъ отъ озера на рч. Ижвѣ находились въ старину соляныя варницы, оставленныя уже въ началѣ XVIII вѣк. Озеро изобилуетъ рыбою. Въ него впадаетъ р. *Гда*, а вытекаетъ изъ него р. *Векса*, по соединеніи съ р. Устье, принимающая названіе Которосли.

(Georgi, B., II, 898, 901; Германъ, ст. оп. Ярослав. г., с. 89; Stuckenberg, Hydr., Topog. извѣд. 1771 г., с. 110; В. Ст. Ярослав. г., с. 28; Мат. для Ст. Рос. Имп., собр. Им. Гос. Им., вып. II, с. 28; Зап. Арх. Об., IX, 331).

Нерпичій, островокъ, иначе *Икитинахъ*, въ Алеутской градѣ, изъ группы Андреяновскихъ острововъ; см. *Частые ос-ва*.

(Литке, пут. отд. мор., с. 281, 333).

Нерпичье, оз., Приморской обл. на востор. полуос. Камчатки, въ сосѣдствѣ Камчатскаго зал., образуетъ родъ прѣсноводнаго гафа (подобно Куришгафу или Фришгафу) въ устьѣ р. Камчатки. Окружность его полагаютъ до 150 вер., шир. отъ с. къ ю. 20 в., отъ в. къ з. озеро длиннѣе. Въ озеро это доходятъ изъ моря нерпы, отъ которыхъ оно и получило свое названіе.

(Крашенинниковъ, въ Полю. собр. уч. путеш., I, 10; Литке, пут., 244; Словцова, вст. об., II, 239).

Нерская, р., Москов. г., лѣв. пр. Москвы. Беретъ начало у границы Рязанской г., орошаетъ у. Богородскій и Бронницкій. Напр. къ ю.-з., дл. теч. 70 вер. Шир. до 25 саж. Берега сначала болотистые, отъ Спаса лѣсистые и сухіе, а отъ Егорьевскаго пог. возвышенныя и крутыя. Въ нижн. части теченія берега становятся отлогими, въ особенности лѣвый.

(В. Ст. Москов. г., с. 43).

Неруса, р., Орловской г., лѣв. пр. Десны. Беретъ начало въ холмистой мѣстности Дмитровскаго у., орошаетъ уу. Дмитровскій и Сѣвскій. Общее напр. къ з., дл. теч. 130 вер., шир. 6 саж. Берега луговые, долина широкая. Н. сплавна отъ устья рч. Зевры. Прит. Лотча, Убужь, Зевра (пр.), Усожа, Сѣва (лѣв.).

(Stuckenberg, Hydr., III, 346).

Неручь, р., Орловской и Тульской г., лѣв. пр. Зуши. Беретъ начало въ Малоарханг.

у., орошаетъ еще уу. Мценскій и Новосильской. Общее напр. къ с.-с.-в., дл. теч. 100 вер. Вдоль рѣки множество мельницъ; она несплавна.

(Кн. Волыш. Черт., 104, 110; Stuckenberg, Hydr., V, 441; Köppen, St. R. in L. d. Don. Kos., Bell. N 9, s. 39).

Нерча, р., Забайкальской обл., лѣв. пр. Шилки, системы Амура. Образуется изъ слиянія двухъ рѣчекъ Талакона (15 вер. теч.) и Безыменной (20 вер. теч.), берущихъ начало въ отрогахъ Яблоннаго хр., близъ границъ Якутской обл. На протяженіи первыхъ 30 вер. отъ слиянія вѣтвей рѣки носятъ названіе Нерчугики, а потомъ, принявъ нѣсколько рѣчекъ и увеличившись въ ширинѣ, принимаетъ названіе Нерчи. Слиянія Талакона съ Безыменной находится подъ 54°22' с. ш. и 135°16' в. д.; абсол. выс. ур. рѣки при этомъ слияніи 3,430 ф. Напр. Нерчи, приблизительно до 53° с. ш., къ ю.-з., а далѣе, въ нижней половинѣ теч., къ ю.-ю.-в. Полная длина теч. Нерчи, отъ истока Безыменной, 400 вер. Нерча впадаетъ въ Шилку 4 рукавами, вер. въ 4¹/₂ ниже Нерчинска. Паденіе рѣки, отъ слиянія двухъ вѣтвей до устья, 1,585 ф., теч. быстро, дно каменисто, вода чиста и прозрачна. Шир. рѣки отъ вершины до устья Нерчугана отъ 5 до 40 саж., противъ д. Тумаки 40 саж., противъ Зюльзинской слоб. 150 саж., при Нерчинскѣ до 100 саж., но глуб. здѣсь не болѣе 3 ф. Берега рѣки вообще пологіе, но съ обихъ сторонъ сопровождаются горами. Горы эти невысоки и состоятъ изъ гранитовъ, сіенитовъ, гнейсовъ, слюдяныхъ, глинистыхъ и кремнистыхъ сланцевъ, порфировъ и грюнштейновъ. Долина Н. весьма широка, особенно въ верхней половинѣ ея теченія (до 10 и 15 вер.), богата хорошими пастбищами и представляетъ много удобствъ для земледѣлія, вслѣдствіе чего въ нижней половинѣ долины находится до десятка отчасти русскихъ, отчасти туземныхъ селеній. Слободы Торгинская и Зюльзинская суть важнѣйшія изъ русскихъ селеній. Самыя верхнія селенія долины, Акима и Кыкирь, основаны инородцами, изъ бродячей жизни обратившимися къ осѣдлости и земледѣлію. Выше въ долинѣ Н. кочуютъ оленныя Орочны и Туягусы. Въ лѣсѣ долина Нерчи не имѣетъ недостатка; весьма распространенная древесная порода есть лиственница. Рѣка не судходна. Главн. пр.: лѣв. Нерчуганъ и пр. Ульдурга (90 вер. теч.).

(Georgi, B., I, 331; Stuckenberg, Hydr., II, 790; Г. Ж. 1837 г., II, 400—415 (съ петрогр. картою Нерчинской дол.); В. Г. О. 1855 г., кн. 6-я, см. с. 81, 1857, XX, вѣст., с. 61—113 (Усожска, пут., заключающ. въ себѣ лучшія свѣд. о долині Нерчи); Милль, пут., с. 27; Шварцъ, Тр. Сиб. вѣст., с. 15; Отч. Г. О. 1857, с. 115).

Нерчинскій горный округъ. Подъ этимъ именемъ разумѣется совокупность принадлежащихъ Кабинету Его Имп. Величества горныхъ заводовъ, рудниковъ и золотыхъ приисковъ, лежащихъ въ Забайкальской обл. Заводы, рудники и прииски эти разбросаны между 49° и 53° с. ш. и 131° и 138° в. д., преимущественно въ такъ называемыхъ Нерчинскихъ рудныхъ горахъ, въ пространствѣ между Шилкою и Аргунью, хотя мѣстами и переходятъ на лѣв. сторону Шилки. Определенныхъ границъ территория горнаго округа не имѣетъ, но приведенныхъ въ извѣстность земель въ 1859 г. считалось 764 т. дес., въ томъ числѣ 300 т. дес. лѣса. До послѣдняго десяти-лѣтня главное богатство Нерчинскаго округа составляли мѣсторожденія сребро-свинцовыхъ рудъ. Эти мѣсторожденія могутъ быть, для удобства обзора ихъ распредѣленія по округу, сгруппированы слѣдующимъ образомъ: 1) *Урулюнгуйская группа*, къ которой относятся рудники, расположенные по р. Урулюнгу, лѣв. пр. Аргуни, а именно Ключинскій (откр. съ 1780 г.), Савинскій и Мыльниковско-харкиринскій, и по р. Алгачъ, лѣвому пр. Урулюнгу, а именно Алгачинскій (1815) и Шубинскій; 2) *Аргунская группа*, къ которой относятся рудники, расположенные вблизи р. Аргуни, между устьями рр. Верхней и Средней Борзы, какъ напр. рудн. Покровскій; 3) *Средне-Борзинская группа*, къ которой относятся рудники, расположенные въ долинѣ лѣв. пр. Аргуни — Ср. Борзы и ея притоковъ, какъ напр. Вукатуя, Кадаи, Солжикона, каковы рудн. Кадаинскій (откр. въ 1757 г.), Солжиковскій, Карасоргинскій (въ 1773), Явленскій (1773), Вукатуевскій (1766), Даурскій (1771). Въ группѣ этихъ рудниковъ расположены и заводы *Кутумарскій* и *Екатерининскій*. 4) *Нижнеборзинская группа*, къ которой относятся рудники, расположенные въ долинѣ лѣв. пр. Аргуни — Нижней Борзы и ея притокъ, какъ напр. Ильдикана и Зерентуя. Рудники эти: Михайловскій (откр. въ 1760 г.), Богородицкій (1771), Ильдинскій (1773), съ сосѣдними Преображенскимъ и Покровскимъ (1784), Зерентуевскіе (Стар. въ 1739 г., Новый въ 1747 г.) съ близлежащими Трехсвятительскимъ и Александровскимъ и сосѣднимъ Воздаенскимъ (1761). 5) *Нерчинская группа*, къ которой относятся рудники, расположенные въ ближайшихъ окрестностяхъ Нерчинскаго зав., на рч. Алгачъ, Серебрянѣ и Грязной, впад. въ Аргуню. Сюда принадлежатъ рудн. Култучный (откр. въ 1704 г.), Воздвиженскій (откр. въ 1761 г.) съ сосѣдними Старо-Монастырскимъ (съ 1739

г.) и Павловскимъ, два Троицкихъ (откр. въ 1739 и 1747 г.), два Воскресенскихъ (въ 1747 г.), Благодатскій (съ 1745 г.) съ сосѣдними Спасскимъ и Кийгинскимъ (1761 г.). Рудники эти расположены въ разстояніи отъ 7 до 9 вер. отъ Нерчинскаго зав. 6) *Верхне-Газимурская*, къ коей относятся рудники, лежащія въ верховьяхъ р. Газимура, лѣв. пр. Аргуни, и на водораздѣлѣ Газимура и р. Унды, пр. пр. Онона, а именно рудн. Газимуро-Воскресенскій (откр. въ 1788 г.), Газимуро-Базановскій, Акатуевскій (1815 г.), Меркульевскій, Яковскій и пр. Въ той же группѣ находится заводъ *Александровскій*. 7) *Средне-Газимурская*, къ коей относятся рудники, лежащія близъ средняго теченія Газимура, въ сосѣдствѣ *Газимурскаго зав.*, какъ напр. рудн. Тайнинскій (откр. въ 1773 г.). 8) *Нижне-Газимурская*, къ коей относятся рудники, лежащія близъ нижняго теченія Газимура, тамъ, гдѣ эта рѣка сближается съ Шилкою; рудники эти Култуминскій (1799 г.) и Преображенскій. 9) *Шилкинская группа*, къ коей относятся рудники, расположенные по обѣимъ сторонамъ р. Шилки, въ близкомъ сосѣдствѣ Шилкинскаго зав., а именно Старо-Шилкинскій (1765 г.), Ново-Шилкинскій (1775 г.), Екатерининскій (1765 г.), Павловскій (1771 г.), Лургианскій, Бокачинскій (1766 г.). *Золотыя россыпи* округа могутъ быть сгруппированы слѣдующимъ образомъ: 1) *Шилкинская группа*, къ которой относятся Карійскіе и Лунжиканскій промыслы, на лѣв. сторонѣ Шилки, ниже Шилкинскаго зав., на притокахъ Шилки — Карѣ и Лунжиканѣ. 2) *Нижне-Газимурская группа*, къ которой относится Култуминскій пром. 3) *Средне-Газимурская*, къ которой относится Тайнинскій промыселъ. 4) *Удинская группа*, расположенная на р. Ундѣ, пр. пр. Онона *), а именно Шахталинскій пром., на р. Шахтагѣ, впад. въ Унду, и Догинскіе пром. Мѣсторожденія *железныхъ рудъ* весьма распространены въ округѣ, особенно въ группахъ сребро-свинцовыхъ рудниковъ Урулюнгуйской, Средне-Борзинской, Нижне-Борзинской, Нерчинской, Средне-Газимурской, а также на р. Уровѣ и между рр. Удою и Хилокомъ. Для выплавки чугуна и желѣза въ округѣ существуетъ особый заводъ *Петровскій*. Наконецъ мѣсторожденія *оловянныхъ рудъ* распространены по р. Онону и между рр.

*) Въ II т. стр. 238, на 2-мъ столбцѣ, 14-я строка снизу, ошибочно сказано, что Унда есть пр. пр. Газимура, вмѣсто пр. пр. Онона.

Онопомъ и Ингодою. Первые свѣдѣнія о рудныхъ мѣсторожденіяхъ нынѣшняго Нерчинскаго округа дошли еще въ 1676 г. до Тобольскаго воеводы Шереметева, которому удалось снарядить для отысканія минеральныхъ богатствъ въ Нерчинскомъ краѣ въ 1702 г. экспедицію, подъ начальствомъ казацкаго головы Самойла Лисовскаго. Добыча серебра началась съ устройства на р. Алтаѣ Нерчинскаго зав. въ 1704 г. Первые присланные сюда люди, знакомые съ горнымъ дѣломъ, были греки, между которыми Левандіанъ оказалъ особыя услуги вѣдшему горному промыслу. Съ 1712 г. комплектъ заводскихъ рабочихъ пополнялся ссыльными преступниками. Въ 1704 г. на Нерч. зав. было выплавлено только 1 ф. 24 зол. серебра но послѣ того какъ въ 1709 г. въ окрестностяхъ завода былъ открытъ дов. значительный Перво-монастырскій рудн., добыча серебра въ 1711 г. достигла до 11 пуд. Въ 1739 г. открыты рудники Старо-Зерентуйскій и Перво-Троицкій, въ 1745 г. Благодатскій, въ 1747 г. Ново-воскресенскій и Второ-Троицкій, такъ что въ 1747 г. добыча серебра увеличилась до 20 пуд. Открытіе въ 1757 г. Каданскаго рудн., въ 1760 г. Михайловскаго, въ 1761 г. Воздаянскаго Воздвиженскаго и Кылгинскаго, въ 1764 г. Повровскаго, въ 1765 г. Старо-Шилкинскаго и Екатерининскаго и въ 1766 г. Букатуевскаго и Бокачинскаго имѣло послѣдствіемъ устройство новыхъ заводовъ: Лучерскаго въ 1763 г., Кутомарскаго въ 1764 г. и Шилкинскаго въ 1767 г. Періодъ съ 1765 г. по 1777 г. былъ блистательнымъ для Нерчинскихъ заводовъ, такъ что въ 1765 г. ежегодная добыча серебра уже достигла 200 пуд., а къ 1776 г. 629 пуд. Въ 1722 г. было открыто присутствіе золота въ Нерчинскомъ округѣ, и на р. Курмычѣ, гѣв. пр. Шилки, заложены рудники, скоро брошенные по своей убогости. Но усиленіе производства Нерчинскаго окр. имѣло послѣдствіемъ истощеніе многихъ рудниковъ и отозвалось неблагоприятно на послѣдующій періодъ (1777—1789 г.), въ который, не смотря на открытіе нѣкоторыхъ новыхъ рудниковъ (Богородицкій, Даурскій и Павловскій въ 1771 г., Явленскій, Карасоргинскій, Ильдизавскій и Тайнинскій въ 1773 г., Ново-Шилкинскій въ 1775 г., Кличкинскій въ 1780 г., Газимуро-воскресенскій въ 1788) и основаніе новыхъ заводовъ (Екатерининскаго въ 1776 г., Газимурскаго въ 1778 г. и Александровскаго въ 1792 г.), добыча серебра къ 1790 г. упала до 190 п., такъ что размѣры добычи серебра въ Нерчин-

скомъ окр. составляли съ 1784 по 1794 ежегодно средн. числомъ по 277 пуд., съ 1795 по 1804 по 251 п., съ 1805 по 1814 по 190 п. Съ 1815 г. добыча серебра снова начала возвышаться, вслѣдствіе открытія новыхъ рудниковъ Акатуевскаго и Алгачинскаго, такъ что съ 1815 по 1824 добывалось средн. числомъ ежегодно 285 пуд., съ 1825 по 1834 г. 220 п., съ 1835 по 1844 г. 208 п. Съ 1845 г. добыча серебра значительно уменьшилась и съ 1846 по 1854 составляла среднимъ числомъ ежегодно 126 пуд. Общее количество серебра, добытаго въ Нерчинскомъ окр. въ полтора вѣка, съ 1704 по 1854 г. составляетъ 26,708 пуд. Съ 1855 года можно считать серебряное производство Нерчинскаго окр. почти совершенно упавшимъ, такъ какъ уже въ 1853 и 1854 количество добываемаго серебра не превосходило 50 пуд., а послѣ того еще значительно упало и въ послѣдніе годы составляло: въ 1859 г. 10 п. 18 ф., въ 1860 г. 5 п. 6 ф., въ 1861 г. 3 пуд. 30 ф., въ 1862 г. 5 п. 39 ф., въ 1863 г. 7 п. 21 ф. Всѣ серебро-плавильные заводы, кромѣ Кутомарскаго, стоятъ въ бездѣйствіи. Въ той же пропорціи пало и производство свинца, который до 1851 года Нерчинскій округъ снабжалъ весь Алтай, гдѣ свинець этотъ употреблялся для выплавки серебра изъ рудъ. Добыча олова, котораго мѣстороженія открыты въ первый разъ въ 1811 г., никогда не имѣла значенія для Нерчинскаго горн. округа и не превышала 30 пуд. ежегодно; нынѣ это производство совершенно оставлено. Первые золотыя росыши въ округѣ были развѣданы въ 1830 г. Съ тѣхъ поръ золотыи промыслы на земляхъ Нерчинскаго окр. быстро развивались. Съ 1832 по 1837 г. было добыто въ округѣ только 2 п. 3 ф., съ 1838 по 1843 г.—53 п. 20 ф., съ 1844 по 1849 г. 138 п. 22 ф., съ 1850 г. по 1854 г. 406 п. 31 ф. Однако въ послѣдніе годы добыча золота въ Нерчинскомъ горномъ округѣ была несравненно менѣе значительна и постепенно уменьшалась, составляла въ 1859 г. 65 пуд. 6 ф., въ 1860 г. 33 п. 11 ф., въ 1861 г. 26 п. 1 ф., въ 1862 г. 19 п. 40 ф., въ 1863 г. 21 п. 15 ф. Наконецъ, добыча чугуна и желѣза медленно развивается въ округѣ, хотя въ послѣднее время имѣла нѣкоторое значеніе для края. Такъ въ 1859 г. въ округѣ выплавлено чугуна 47,194 п., выдѣлано желѣза 32,259 п., стали 655 п.; въ 1860 г. выплавлено чугуна 66,950 п., выдѣлано желѣза кричнаго 35,755 п., уклада и стали 561 п., въ 1861 выплавлено чугуна

69,853 п., выдѣлано желѣза кричного и пудлингового 30,271 п., уклада и стали 191 п., въ 1862 г. выплавлено чугуна 47,568 п., выдѣлано желѣза 17,906 п., уклада и стали 250 п., въ 1863 г. выплавлено чугуна 34,680 п., выдѣлано желѣза 24,872 п., уклада и стали 801 п. Нерчинскіе заводы имѣли въ прежнія времена, подобно алтайскимъ, приписныхъ крестьянъ, которые въ 1851 г., съ упадкомъ горнаго промысла, обращены были, со всѣми принадлежащими имъ землями, въ казачье вѣдомство. За тѣмъ при заводахъ состояли еще горнозаводскіе рабоч., конхъ численность въ 1859 г. простиралась до 4,371 чел.; кромѣ того употреблялось въ работы 3,755 каторжныхъ. Горнозаводскіе люди освобождены въ 1863 г. и надѣлены землею, въ количествѣ 4,616 десят. Нынѣ работы производятся отчасти вольнымъ наймомъ, отчасти ссыльно-каторжными. На горнозаводскія и вспомогательныя работы употреблялось въ 1862 г. 4,892 человѣка, а въ 1863 г. 3,986 человѣкъ.

(Pallas, N. N. B., IV, 199—248; Georgi, R., I, 356—388, storck, B. E., II, 502; Сиб. В. 1823, II; Злобина, изгл. на Даур., I—110; Заблоскій, Землеоп., V, 97; Архив. Росс. Влад., XVIII (оп. Нерчин. рудн.); Слоновъ, Ист. об. Сиб., II, 398; Versilow, въ Verh. d. min. Ges., 1848—49, p. 44—75; Гагемейстера, Ст. об., I, 143—152, 212, 224, 241, II, 412; Г. Ж. 1838, кн. 1 до 8 (опис. Нерч. руд.), 1847, кн. 8 (горн. разв. въ Нерчин. окр.), 1855, кн. 1 (объ устр. желѣз. зав. въ Нерч. окр.), 1858, кн. 10 (золотомс. парт.); З. Сиб. Отд., II, 145—152 (харак. золотомс. Нерч. окр.); Паш. кн. для горн. люд. 1862 и 1863 г.; Сб. ст. съ горы. ч. за 1864, 1865 г. Остальн. библ. см. Забайк. обл.).

Нерчинскій сереброплавильный заводъ, Забайкальской облас., Нерчинскаго окр., подъ 51°19' с. ш. и 137°20' в. д., въ 277 вер. къ ю.-в. отъ Нерчинска, на лѣв. бер. р. Алтачи, впадающей, по слияніи съ рч. Серебряною, въ Аргунь, въ узкой долинѣ, между известняковыми горами, на абс. выс. 2,000 ф. надъ ур. м. Заводъ состоитъ изъ главнаго завода, при немъ заводскаго селенія, и нижняго завода, въ 3 вер. ниже селенія. Главный заводъ основанъ въ 1764 г. Нерчинскій заводъ окруженъ совершенно безлѣсными горами. Въ заводскомъ селеніи, по свѣд. 1859 г., 2,092 жит., 300 двор. и довольно оживленный гостинный дворъ. Самый заводъ, въ прежнія времена игравшій столь важную роль въ серебряномъ производствѣ Нерчинскаго горнаго округа, нынѣ находится въ бездѣйствіи.

(Pallas, N. N. Beitr., IV, 199—248; Georgi, R., I, 403; Заблоскій, Землеоп., V, 97; Г. Ж. 1828, IV, 91, 1834, I, 400—404; Гагемейстера, Ист. об., I, 144, II, 187).

Нерчинскія рудныя горы. Подъ этимъ именемъ разумѣется вся горная страна въ Забайкальской обл., ограниченная съ з. Онономъ, съ с.-з. Шилкою, съ в. и ю.-в. Аргуною, съ ю. Урулюнгуемъ. Въ горной странѣ этой

можно различить, по крайней мѣрѣ, три параллельныя цѣпи, простирающіяся отъ ю.-з. къ с.-в. Названіе *Нерчинскаго хребта*, въ тѣсномъ смыслѣ, принадлежитъ той изъ нихъ, которая служитъ водораздѣломъ Газимюра съ одной (юговосточною), Онона, Унды и Шилки съ другою (сѣверо-западною) стороны.

Нерчинскъ, окр. г-дѣ Забайкальской области:

I. Г-дѣ, подъ 51°56' с. ш. и 134°16' в. д., на лѣв. бер. р. Нерчи, въ 4 вер. выше ея устья, на склонѣ небольшой возвышенности, на абс. выс. 1,845 ф. надъ ур. м., въ 268 в. къ в. отъ Читы и 1,310 вер. отъ Иркутска. Основанъ въ 1654 г. сотникомъ Бекетовымъ, по распоряженію Енисейскаго воеводы Афанасія Пашкова, подъ именемъ Нерчинскаго острога. Въ 1689 г. былъ мѣстомъ сѣзда для заключенія съ Китайцами извѣстнаго Нерчинскаго трактата. Въ 1690 г. околичнѣй Головинъ, заключившій Нерчинск. трактатъ, построилъ здѣсь вмѣсто острога крѣпость и съ тѣхъ поръ Н. значителенъ въ актахъ подъ именемъ города. Въ 1697 г. въ Нерч. учреждена таможня, въ 1699 г. укрѣпленія г-да испрaвлены и снабжены новыми башнями, въ 1708 г. Нерч. причисленъ къ Сибирской г-и, въ 1719 г. къ Тобольской, въ 1764 г. къ Иркутской, въ 1783 г. назначенъ областнымъ городомъ Нерчинской обл. той же г-и, въ 1805 г. сдѣланъ уѣзднымъ г-мъ Иркутской г-ни, въ 1812 г. перенесенъ на нынѣшнее свое мѣсто съ прежняго, болѣе близкаго къ Шилкѣ, и подвергавшагося сильнымъ наводненіямъ, а въ 1851 г. назначенъ окружнымъ г-мъ Забайкальской обл. Въ 1823 г. г-дѣ имѣлъ 2,443 ж. Въ 1863 г. ж. 3,774 д. об. п. (2,081 м. п.), домовъ 461 (3 камен.), 2 церкви, 20 лавокъ, госпиталь и острогъ. Городс. земли 17,184 дес.; городс. доходы 2,702 руб. Сѣверная, болѣе высокая часть города, называется туземцами Кулукъ, а южная, низкая, Каштакъ. Последняя еще въ 1840 г. сильно пострадала отъ наводненія. Жители занимаются преимущественно земледѣіемъ, скотоводствомъ и огородничествомъ, а также разведеніемъ табаку, выгодно сбываемаго сосѣднимъ бурятамъ и тунгузамъ. Нѣкоторые жители занимаются и торговлею, но вообще торговля г-да незначительна и городъ бѣденъ и весьма дурно выстроентъ.

(Ysbrand Ides, p. 42; Gmelin, R., II, 84—87; Müller, Samml. russ. Gesch., II, 365, 343; Фишера, Сиб. ист., 567; Georgi, R., I, 331, 337; Ст. об. Сиб., с. 333; Хвостовъ и Давыдовъ, пут., I, 37; Cochrane, II, 143; Ritter, Asien, III, 298; Oottrell, Sibir, II, 129; Паршанъ, Забайкал. кр., I, 138; Humboldt, Contr. As., I, 227, 258; Гагемейстера, ст. об., II, 184, 567; Маакъ, пут.,

с. 27; г. ж. 1828, III, 40; В. и Н. В., VII, 71, 81; Ж. М. В. А. 1830, кн. 8, с. 167, 1831, IV, 172, 178; В. Г. О. 1837, N 8, с. 61; С. Свб. О., III, вост., с. 13, 22, V, отд. 1-й, с. 117; Сверх. обзор. 1830, III, 121; Землед. газ. 1824, N 10, 1829, N 27, 1830, N 28, 1833, N 10, 1835, N 16, 1836, с. 153, 1837, N 5; Комм. газ. 1837, N 17, 22).

II. *Нерчинскій* округъ; см. Забайкальская область.

Нерюктейскій, наслег Якутовъ вост. Кангальскаго улуса, Якутской обл. и округа, въ 23 в. отъ Якутска, при протокахъ рѣки Лени: Бѣгомъ и Кытай, при ррч. Мыла и Хоппо, при озерахъ: Кёрдюганъ, Моро, Торо, Чуа, Кѣлѣтъ и Эргѣсъ. По свѣд. за 1861 г. ч. ж. 1471 д. об. п., 422 дв., инородческая управа и общественный хлѣбный магазинъ.

Несвижъ (по русски — Невидимый), заштатный г-дъ Минской г., Слуцкаго у., въ 103 в. къ ю.-з. отъ Минска и въ 65 в. къ с.-з. отъ у. г-да, подь 53°13' с. ш. и 44°21' в. д., при р. Лицѣ, притокѣ Нѣмана. Въ дѣтоишяхъ, при описаніи битвы на р. Калкѣ, въ 1224 г. упоминается уже кн. Феодоръ Несвижскій, слѣдоват. городъ существовалъ еще съ давнихъ временъ. Въ XIII вѣк. онъ причислялся попеременно къ княжествамъ Киевскому, Галицкому, Волынскому и Минскому, и наконецъ подпалъ подь власть Литвы. Несвижскіе князья, русскаго рода, упоминаются еще до XV в., а съ 1496 г. Несвижъ принадлежалъ роду Кишкови, отъ коихъ, въ 1533 г., достался по брачному договору Радзивилла, владѣвшимъ имъ до присоединенія Несвижа къ Россіи. Несвижъ былъ главнымъ мѣстомъ въ огромныхъ помѣстьяхъ Радзивилловъ и служилъ имъ резиденціею. Это самое обстоятельство послужило благоприятному развитію города; такъ Янъ Радзивиль Бородачъ обнесъ его валомъ и построилъ въ немъ деревянную крѣпость; сынъ его Николай, по прозванію Черный, въ 1547 г. выстроилъ каменный замокъ, выхлопоталъ у короля нѣкоторыя льготы по торговлѣ жителямъ г-да и завелъ здѣсь типографію. Сынъ Чернаго, Николай Сиротка, приверженный католицизму, построилъ здѣсь нѣсколько костеловъ и обширный монастырь, въ 1586 г. выхлопоталъ у короля городу магдебургское право, установленіе 2-хъ ярмарокъ и освобожденіе отъ нѣкоторыхъ пошлинъ; въ этомъ же году Стефанъ Баторій даровалъ городу гербъ. Во время войны 1654 г., русскіе захватили горедь и сожгли его, но, по заключеніи мира, опять возвратили Польшѣ; разоренный городъ скоро поправился отъ дарованныхъ ему льготъ и привилегій. Въ 1706 г. шведы захватили и разграбили Нес., а укрѣпленія его

разрушили; въ такомъ жалкомъ положеніи Н. оставался до 1726 г. Въ этомъ году въ немъ поселился Михаилъ Радзивиль, извѣстный своимъ умомъ; онъ вновь отстроилъ храмы, замокъ, укрѣпленія, завелъ арсеналь, библиотеку, картинную галерею; жена же его основала здѣсь типографію, въ коей печатала особую газету. Во время барской конфедераціи, въ 1768 г., русскія войска заняли городъ и срыли всѣ укрѣпленія. Въ 1792 г. онъ опять былъ взятъ штурмомъ и съ того времени, потерявъ значеніе крѣпости, присоединенъ къ Россіи. Въ 1795 г. Нес. сдѣланъ уѣзднымъ городомъ Минскаго намѣстничества, въ 1796 г. остался заштатнымъ. По свѣд. за 1864 г. ч. ж. въ городѣ 5,734 д. об. п. (2,748 м. п.), изъ нихъ дворянъ 132, почетн. гражданъ и купцовъ 41, мѣщанъ и цеховыхъ 5,163. Не православныхъ: католиковъ 1,851, евреевъ 3,248. Въ 1864 г. въ городѣ было: католическихъ церквей 1, монастырей 2, Доминианскій и Бенедиктинскій (оба 2-го класса); еврейскихъ синагогъ 1 и молитвенныхъ школъ 6; домовъ 498 (54 камен.), лавокъ 61, харчевня, постоялыхъ дворовъ 4, приходское училище (въ 1863 г. 25 мальчиковъ). Городу принадлежить 136 десятинъ земли въ уроч. Войтовщизнѣ и Писаровщизнѣ, зданіе городской ратуши и лавки подь ратушею; городскою доходъ на 1862 г. исчисленъ въ 750 р. Главное занятіе жителей состоитъ въ хлѣбопашествѣ; до 116 человекъ уходятъ на промысла въ другія мѣстности (свѣд. 1861 г.), ремесленниковъ въ 1864 г. считалось 263 человекъ (117 мастер.), ремесла удовлетворяютъ только мѣстнымъ нуждамъ. Въ 1864 г. въ городѣ была 1 суконная фабрика. Торговля Н. ничтожна, и заключается единственно въ удовлетвореніи жителей предметами первой необходимости. Базары собираются по воскресеньямъ; ярмарка бываетъ съ 17-го по 29-е сентября; на нее въ 1862 г. привозилось на 45 т. р., въ 1863 г. на 13 т. р., продавалось въ 1862 г. на 20 т. р., въ 1863 г. на 4 т. р. (Ж. М. В. А. 1843 г., т. 1, с. 407; Город. посел., ч. III, с. 117 (съ указан. на историческ. источ.); Эконом. сост. город. посел., ч. I, тетр. XIX, с. 28).

Несело, бывшая крѣп. при сел. Теркинской, Тифлиск. г., Тіонетск. окр. (въ Туметин). Она сложена изъ дикаго аспиднаго камня, безъ извѣсти, по преданію, при царцѣ Тамарѣ. (Ж. М. В. А. Дѣл. 1840 г., т. XXXVIII, с. 226).

Нессауде-кальнсъ, гора въ Лифлян. губ., Венденскаго у., принадлежить къ Псбалгскимъ высотамъ, или къ плоскогорію Аа; лежитъ недалеко (къ вост.) отъ Лѣзерскаго и

Людериного озера. Высота 883 ф. (по Ратлефу) или 938 ф. (по В. ст. он. Лифл. 1864 г.). (Bathief, p. 83 и 184; Веймаръ, Mat. для ст. Лиед., 105).

Нестеривка, поселокъ, Екатеринославской г-нии, Бахмутскаго у-да; см. *Лизима*.

Нестерово, село, Тверской г., Старицкаго у., въ 36 в. отъ у. г-да, при р. Долгушѣ. Ч. ж. 732 д. об. п., 100 дв., 3 ярмарки. Село это есть самое населенное въ уѣздѣ.

Несухонжи, мѣстечко (влад.), Волинской губ., Ковельскаго у., въ 18 вер. отъ у. г-да, при р. Турин, по Брестскому тракту. Ч. ж. 1637 д. об. п., 209 дв., правосл. церковь, почтовая станція, винокуренный зав., 5 ярмарокъ въ году.

(Город. посел., ч. 1, 411).

Несчерда (*Неочерда*), озеро Витебской губ., см. *Немерда*.

Несь, р., впадающая въ Бѣлое м. на вост. берегу его, Архангельской г., составляетъ южную границу Канинской гудры, Мезенскаго уѣз. Начало беретъ изъ группы озеръ, известныхъ подъ именемъ *Окладниковыхъ*. Напр. къ с.-в. дл. теч. 100 вер. Въ 9 вер. отъ устья, на прав. ея берегу, лежитъ дер. *Несь* съ миссіонерскою церковью для Канинскихъ самоѣдовъ, съ хлѣбными и соляными магазинами. Отсюда самоѣды снабжаются порохомъ и желѣзною утварью.

(Кейзерлингъ, Печор. край, в. ж. М. В. Д. 1851 г., XXXV, 77; Castrén, Klein. Schr., 330; В. Г. О. 1835, N 3, отд. II, 78; Krusenstern u. Keuserling, Petchora-L., p. 445; Арх. губ. вѣд. 1851, N 36; Штуковбергъ, от. тр. Арх. г., с. 20).

Нетома (на гидрогр. картѣ *Истома*), р., Олонекской г., Пудожскаго у., лѣв. пр. Волды. Беретъ начало въ небольшомъ озерѣ; Напр. къ ю., дл. теч. 100 вер. Течетъ по дремучимъ лѣсамъ.

(Stackenberg, Hydr., I, 574).

Нетрубезжъ, село, Орловской г., Малоархангельскаго у., въ 34 в. отъ у. г-да, при р. Нетрубезжѣ. Ч. ж. 1,983 д. об. п., 169 двор. Въ 3 вер. отъ сел. находится сельцо *Нетрубезжъ* съ 982 д. об. п., 71 дв. и винокурен. зав.

Нетци-рабба, болото, Лифляндск. губ., Перновскаго у.; лежитъ къ с.-з. отъ Черновск. залива, по ю.-з. сторону дороги изъ Чернова въ Аренсбургъ; простирается на 16 в. въ длину и 7 в. въ ширину.

(В. Ст. Лиевлянд., 164; Bathief, s. 172; Спец. карта Россіи, Шуберта; В. ст. об. Лиед. (1864 г.), с. 260).

Нефороща, мѣст. влад., Полтавской г-нии, Ковстантиноградскаго у-да, при р. Орели. Основана въ 1674 г., во время гетманства

Ивана Скоропадскаго, сотникомъ Федоромъ Гантего; въ періодъ войны съ Крымомъ и Турціею считалась однимъ изъ укрѣпленій украинской линіи; въ 1764 г. причислялась къ Полтавскому полку; при учрежденіи Екатеринославскаго намістничества назначена уѣзднымъ городомъ, подъ именемъ Алексополя, но въ этомъ значеніи оставалась недолго. По свѣд. 1863 г., ч. ж. 4,283 д. об. п. (2,090 м. п.); двор. 500, церквей 3, приход. учил., сельское управленіе, хлѣбный магазинъ, 3 ярмарки, салотопенный заводъ.

(Полв. Собр. Зак., т. XXVI, N 15,910; Арсендаренко, опис. Полтав. г., II, 12, 304—310).

Нефтяная банка, въ 17 вер. къ в.-ю.-в. отъ остр. Жилаго, Бакинск. г. близъ запад. бер. Каспійскаго моря. Надъ нею возвышаются 2 камня—сѣверн. до 6 ф. выс., южн. до 4, и вокругъ видны всплески буруна. По направленію къ камнямъ замѣтна полоса плавающей нефти, отъ которой пѣнящаяся вода принимала желтый цвѣтъ. Подъ водою у этой банки, говорятъ, видны обдѣланные камни.

(Зав. Гидр. деп., VII, с. 290).

Нефтянка, р., Терской обл., Чеченскаго окр., лѣв. притокъ Суужи. Течетъ отъ з. къ в., имѣетъ дл. до 20 в. При устьѣ ея находится башня, построенная въ 1849 г. (49°22' с. ш. и 63°25' в. д.) и имѣющая абс. выс. 350 ф. Н. замѣчательна тѣмъ, что по правую ея сторону, въ балкахъ сѣв. полуската горы *Мякинъ-домъ*, находятъ въ двухъ мѣстахъ родники черной нефти, въ окруженныхъ плетнемъ ямахъ, имѣющихъ глуб. отъ 1½ до 2 арш. Немного повше, близъ холоднаго родника имѣются 5 подобныхъ же ямъ, а ниже еще 4. Изъ нихъ добывается нефти до 2 бочекъ въ мѣсяцъ.

(Верхо, Чечни и Чеченцы, с. 74, 76).

Нефтяной островъ, у восточ. берега Каспійскаго м.; см. *Челкень*.

Нехаевка, село, Черниговской г., Сосницкаго у., въ 19 в. отъ у. г-да. Ч. ж. 1,754 д. об. п., 370 дв., винокуренный зав.

Нехайки, село, Полтавской г-нии, Пиратинскаго у-да, при р. Супоѣ. Ч. ж., по свѣд. 1863 г., 1,979 д. об. п. (949 м. п.).

Нехватовъ, ос-въ, въ проливѣ Костинъ Шаръ, въ ю.-з. части Новой Земли, въ ½ вер. къ з. отъ устья р. Нехватовой, имѣетъ въ дл. 200 саж., въ шир. 100.

(Зав. Гидр. деп., III, 147).

Нехворощъ, мѣст., Волинской г., Житомирскаго у., въ 42 вер. отъ у. г-да, при р.

Пустохъ. Ч. ж. 1,011 д. об. п., 128 двор. и православ. церковь.

(Горед. посел., ч. 1, 407).

Нехочи, дер., Калужской г., Жиздринского у., въ 47 верст. отъ у. г-да, при руч. Стайлѣ. Ч. ж. 1,574 д. об. п., 185 дв.

Нечаевна или *Витязевка*, мѣст. влад., Херсонской г-ни, Елисаветградскаго у-да, при рч. Дозоваткѣ, въ 35 вер. отъ у. г-да. Основано въ исходѣ прошлаго вѣка. По свѣдѣн. 1859 г., ч. жит., малороссіянъ, 367 д. об. п. (180 м. п.), церковь, базары.

(Гор. пос., V, ч. 2-я, с. 240).

Нечаевская хрустальная фабр. (Косаткипяхъ), Владимірской г., Судогодскаго у.; на ней въ 1861 г. выдѣлано графиновъ, рюмокъ, бокаловъ, стакановъ, кружекъ и аптечныхъ стьянокъ 847,000 штукъ на 32,450 р., при 136 рабочихъ.

Нечаянное или *Козлово*, мѣст. влад., Херсонской г-ни, Одесскаго у-да, при рѣкѣ Березани, въ 90 вер. отъ у. г-да, на почтовой дорогѣ изъ Одессы въ Николаевъ. Возникло въ концѣ прошлаго столѣтія; сдѣлано мѣстечкомъ въ 1856 г. По свѣд. 1859 г., ч. жит., малороссіянъ, 534 д. об. п.; двор. 76, церковь, винокуренный заводъ, станов. квартира.

(Гор. пос., т. V, ч. 2-я, с. 249; Шмидта, Херс. г., II, с. 229).

Нечкино, село, Вятской губер., Сарапульскаго у., въ 21 вер. отъ уѣз. г-да, при р. Камѣ, по Сарапульско-воткинскому почтов. тракту. Ч. жит. 1,244 д. об. п., 173 двор., почтовая станція.

Нещерда (*Несчерда*, *Неочерда*), озеро Витебской г., Полоцкаго у., близь границъ Себежскаго и Невальскаго уу., по измѣр. Швейцера занимаетъ 0,63 кв. м. или 30,6 кв. в. Дл. его до 11¹/₂ в., наибольшая шир. до 3 в., глуб. отъ 1 до 4 саж. Берега его болотисты, исключая холмистаго сѣвернаго берега. Оно изобилуетъ рыбою; рыбныя ловли отдаются евреямъ въ аренду. Съ ю.-з. стороны вытекаетъ р. *Устье* (болѣе 15 в. дл.), притокъ Дриссы. На одномъ изъ полуострововъ озера былъ нѣкогда Русскій замокъ, сожженный въ 1579 г. поляками.

(Копцевъ, оз. и лим., въ вѣст. Н. Р. Геогр. Об., ч. XXVII, отд. II; В. Ст. Витеб. г., с. 53, 203; Безъ-Корниловичъ, Истор. свѣд. о Влорус., с. 344).

Нейлова Лѣсная или *Нагорная*, также *Богословское*, село, Саратовской губ. и у., въ 95 в. отъ у. г-да, при родникахъ. Чис. жит. 1,348 д. об. п., 107 двор., больница, суконная фабр. (А. А. Столыпина), на которой въ 1861 г. выдѣлано сукна армей-

скаго 41,280 арш. на 32,322 р. при 1,300 рабочихъ.

Неэгчанъ, мысъ, на зап. бер. Берингова прол., въ Чукотской землѣ или Анадырскомъ отдѣлѣ. Образуетъ собою сѣвернѣйшій предѣлъ пролива Сенявина, и лежитъ подл. 64°55' с. ш. и 205°23' в. д. Мысъ этотъ отличается довольно высокою горою.

(Литке, пут. отд. морех., с. 205).

Нея, р., Костромс. г., пр. пр. Унжи. Береть начало близъ истока р. Виги въ Чухломс. у., до устья р. Вохтомы течетъ къ в., между устьями Вохтомы и Нельши къ ю.-в., ниже устья р. Нельши къ ю. Орошаетъ уу. Чухломскій, Кологривскій и Макарьевскій. Дл. теч. 170 вер., шир. до 30 саж., глуб. 2¹/₂ до 5 арш. Берега чрезвычайно лѣсисты и только мѣстами открыты и населены. Правый берегъ холмистъ. Весною по Неѣ производится сплавъ лѣса. До Парфентьевскаго пос. весною по Н. поднимаются въ прежнія времена барки съ солью. На Неѣ есть болотныя желѣзныя руды. Прит.: Вохтома, Нельта, (лѣв.), Помжа (пр.), Кондома (лѣв.).

(Georgi, R., II, 575; Stackenberg, Hydr., V, 69; В. Ст. Костр. г., 27; Кривоболоцкий, Мат. для ст. Костр. г., с. 69).

Нива (по фински быстрина), р., Архангельской г., Кемскаго у., впадающая въ вершину Кандалакскаго зал. Бѣлаго м. Напр. къ ю., дл. теч. 30 вер. Н. служитъ стокомъ оз. Имандра. На Н. расположено с. Кандалакша (390 д. об. п.).

(Рейнеке, Гидр. оп., I, 4; Козловъ, Мат. для Ст. Арх. г., с. 63).

Нившера, р., Вологодской г. Устьисс. у., лѣв. пр. Вишеры, сист. Вычегды. Береть начало на обширной пармѣ. Напр. къ ю., дл. теч. 120 вер., шир. въ вершинѣ 3 саж., при устьѣ р. Кырь-ю 6 до 10 саж., а отъ устья р. Потъ отъ 20 до 30 саж., глуб. до 2 саж., мелкихъ мѣстъ немного. Течение Н. извиристо. Дно песчаное, а ниже устья Лопь каменистое и усѣянное валунами, наносимыми рр. Потъ, Лопь, Одь-ю и Лымвоу, конхъ берега каменисты. Берега Нивши песчаны, песчано-глинисты или иловаты. Н. удобна для сплава.

(Stackenberg, Hydr., II, 195; В. Ст. Вологод. губ., с. 151; Жур. М. В. Дѣл. 1851, XXXV, 389; Krusenstern in Keyserling, Petchora-L., p. 462).

Нигавзеби (*Негавзеби*), дер. Кутанской г., Рачинскаго у., въ 15 в. къ с.-с.-в. отъ Оны, при р. Рюнкѣ. Здѣсь находятся минеральныя кислыя источники, имѣющіе до 9° Р. Жители, по словамъ Гильденштедта, употребляютъ ихъ воду для закваски хлѣба.

(Dubois, voy., II, 462).

Нигаметъуллина (*Мегалшева*) башкирская деревня, Оренбургской г., Велебеев-

скаго у., въ 100 в. отъ у. г-да, при р. Чу-
юньчѣ. Ч. ж. 1,684 д. об. п., 263 дв., 3
соборныя мечети.

Нигишма, р., Олонеккой губ. прит.
Онежскаго оз. Образуется южнѣе Пудожа изъ
слиянiя рч. Юги и Черной. Напр. къ ю.-з.,
дл. теч. 50 вер. По Н. производится судо-
строение и славъ лѣса.

(Stackenberg, Hyd., I, 553).

Нигодити (*Nigoditi*), село, Кутанской
г., Озургетскаго у., въ 30 в. отъ у. г-да,
при рч. Чолобаргѣ. Ч. ж. 955 д. об. н., 158
дв., церковь св. Георгiя, съ каменною коло-
кольною, существуетъ, какъ утверждаютъ,
около тысячи лѣтъ.

(ж. м. в. д. 1840 г., т. XXXVIII, с. 408).

Нигозеро, оз., Олонеккой г.; замѣча-
тельно по находящимся на берегахъ его лом-
камъ кристаллическаго сланца или аспида и
чернаго мрамора. Ломаннiя здѣсь плиты, до
2½ арш. дл. и 1 ар. шир., употребляются
для столовыхъ досокъ и половъ; изъ нихъ
дѣлали и внутреннiя украшенiя.

(Мейендорфъ, Прикл. геол., 139; Пам. кн. Олон. г. 1838, 236).

Ниграндъ, мыза, Курляндской г., на р.
Виндавѣ. Замѣчательна по находящимся близъ
нея обширнымъ каменнымъ ломкамъ.

(Г. ж. 1844, I, 318).

Нидермонжъ (*Бобровка*), нѣмецкая
колонiя, Самарской г., Новоузенскаго у., въ
182 в. отъ у. г-да, при р. Лизель. Ч. ж.
1,480 д. об. п., 153 дв., лютеран. церковь,
училище, базарь.

Нижегородская (*Сормовская*) меха-
ническая фабрика Нижегородской г., Балах-
нинскаго у., въ 25 вер. отъ у. г-да, близъ
р. Волги. Фабрика, основана въ 1849 г. комп.
Волжскаго буксирнаго пароходства, для при-
готовленiя машинъ; нынѣ принадлежитъ г.
Бенардаки. Въ 1863 г. приготовлено здѣсь
6 туеровъ и 2 пароходныхъ корпуса на 228,500
руб., ремонтныхъ работъ на 8,675 р., и сдѣ-
лано разнаго желѣза на 68,368 руб.; при
фабрикѣ 4 паровыя машины. Ч. ж. 203 д.
об. п. (65 м. п.), 10 дв.

(Гор. ж. 1854 г., ч. II, с. 474; Сборн. стат. свѣд. по горн.
части на 1865 г., с. 238).

Нижегородская губернiя, одна изъ
средне-волжскихъ въ Европ. Россiи. Простр.
ея, по Швейцеру, 923,34 кв. м. или 44,675
кв. в. (по генеральному межеванiю (1794 г.)
42,887 кв. в.; въ Воен. статист. Нижегород-
ской г. и у Арсеньева въ Стат. очеркахъ Рос-
сiи, 876 кв. м. или 43,098 кв. в.). Нижегород.
губ. расположена на обояхъ берегахъ р. Волги;
меньшая часть лежитъ на лѣвой ея сторонѣ, а

именно до 290 кв. м., т. е. около 32% всей пло-
щади. Въ орографическомъ и топографическомъ
отношенiи всю губернiю можно раздѣлить на 3
части. 1) Площадь, лежащая по лѣвой сторонѣ
Волги (т. е. Семеновскiй у., почти весь Макарь-
евскiй и части Балахнинскаго и Васильскаго),
имѣеть характеръ низменной равнины, покры-
той болотами и непроходимыми лѣсами; на
равнинѣ этой кое-гдѣ разбросаны песчаные
бугры, населенiе рѣдко, климатъ отличается
влажностью. Исключенiе въ этой части со-
ставляетъ прилегающая къ Волгѣ часть Ба-
лахнинскаго у.; здѣсь лѣвый берегъ Волги
довольно возвышенъ, мѣстами пересѣкается
оврагами, что даетъ мѣстности видъ холми-
стый; возвышенности эти съ приближенiемъ
къ устью р. Оки постепенно понижаются и
переходятъ въ равнину. 2) Ко второй части
принадлежитъ 1-й станъ Балахнинскаго у.,
лежащiй между прав. бер. р. Волги и лѣв.
бер. р. Оки; здѣсь мѣстность, прилегающая
къ лѣв. бер. Оки, ровная, низменная, покры-
тая лѣсами и болотами, но чѣмъ далѣе къ
сѣв., т. е. къ границамъ Костромской губ.,
тѣмъ равнина становится возвышеннѣе, суше
и лѣса рѣдѣютъ и уничтожаются. 3) Наконецъ,
вся мѣстность между правыми берегами рр.
Волги и Оки и границами сѣжныхъ губер-
нiй, заключающая въ себѣ уу. Нижегород-
скiй, Княгининскiй, Горбатовскiй, Ардатов-
скiй, Арзамасскiй, Лукояновскiй, Сергачскiй,
части Макарьевскаго и Васильскаго, имѣ-
еть мѣстоположенiе возвышенное, и чѣмъ бли-
же къ берегамъ Волги и Оки, тѣмъ чаще
пересѣкается оврагами и принимаетъ волни-
стый видъ. Особенно волнисты уу. Горбатов-
скiй, Нижегородскiй, Макарьевскiй и Василь-
скiй, лежащiе по побережью рр. Оки и Вол-
ги; здѣсь высота береговыхъ возвышенiй до-
вольно значительна; такъ напр. около Горба-
това берега возвышаются надъ уров. р. Оки
до 280 фут., у Нижняго до 300 фут., у с.
Лыскова, Макарьевскаго у., до 245 фут., у
Василь-Сурска до 280 фут. Нижнiй Новго-
родъ стоитъ на абс. выс. 520 фут. Чѣмъ далѣе
отъ возвышенныхъ береговъ Оки и Вол-
ги во внутрь страны, тѣмъ мѣстность стано-
вится ровнѣе, и въ нѣкоторыхъ мѣстахъ, какъ
напр. въ у. Арзамаскомъ, встрѣчаются низ-
менныя болотистыя пространства. Въ геоло-
гическомъ отношенiи, по изслѣдованiямъ
Мурчисона, обнаженiя Нижегород. губ. отно-
сятся къ *пермской* формаци, но вѣроятно
при болѣе подробныхъ изслѣдованiяхъ здѣсь
окажутся и обнаженiя горныхъ известняковъ

(каменноугольной формации). Известняк пермской формации Мурчисонъ встрѣтилъ въ первый разъ у с. *Теплова*, Ардатовскаго у.; адъе пласты его желтоваты, рухляковаты, испещрены окисломъ марганца и содержатъ изрѣдка желваки кремней; въ числѣ окаменѣлостей находятя *Reteporae*, небольшие *Producti* и ядра *Turritellae*; приближаясь къ Арзамасу, известнякъ теряется подъ слоемъ черновозема, у Арзамаса въ берегу р. Тешы онъ прикрытъ красною глиною и рухлякомъ; далѣе въ 16 в. отъ Арзамаса у д. Новоселки известнякъ тверже, имѣетъ болѣе правильную слоистость, нѣкоторые слои его плотны и раздѣлены толстыми колесами мергеля; здѣсь эти породы, до 40 фут. толщиной, покоятся на бѣломъ гипсѣ и прикрыты рухляками. Берега р. Пьяны также выношены известнякомъ пермской формации; высоты по берегамъ ея имѣютъ часто весьма неправильныя поверхности, представляя иногда огромные провалы, происходящіе отъ большихъ пещеръ въ гипсѣ, который составляетъ основаніе известняка этихъ мѣстностей. Особенно поучительныя обнаженія у сс. *Ичалковъ (Троицкое)*, *Бняжъ-Павлова* и *Борнаковой*, Княгининскаго у. Мурчисонъ говоритъ, что у с. Ичалковъ известнякъ преисполненъ окаменѣлостями, между коими преобладаютъ *Modiolae*, *Reteporae*, гладкая *Terebratula*, *Turritella*. У с. Княжъ-Павлова тянутся холмы, сложенные изъ гипса и известняка, съ *Productus Cancrini*, *Avicula*, *Terebr. elongata*, *Reteporae* и др. У с. Борнукова толщи бѣлаго гипса образуютъ утесъ до 80 ф. выс., въ коемъ находятся замѣчательныя пещеры. Эти же породы господствуютъ и въ сѣвер. части губерніи; такъ около с. Катунювъ рухляки загнбаются внизъ, спускаясь съ боковъ огромной толщи бѣлаго известняка, который вдвинуть въ слои на 50 фут. надъ уровнемъ Волги; у Балахны красные и зеленые рухляки съ гипсомъ служатъ выѣсталищемъ изобильныхъ соляныхъ ключей; эти пласты были прорѣзаны буровыми скважинами болѣе чѣмъ на 400 фут. У самаго Нижняго, гдѣ Ока сливается съ Волгою, правые берега этихъ рѣкъ представляютъ великолѣпные разрѣзы въ утесахъ отъ 300 до 400 фут. выс. Утесы эти сложены изъ красного и зеленого рухляковъ съ подчиненными прослойками мягкаго песчанистаго плитняка и мягкаго желтоватаго, песчаника, болѣею частью превратившагося въ сыпучій песокъ. Въ 16 в. на д.-в. отъ Нижняго на р. Окѣ утесы обнажаютъ рядъ тонкихъ слоевъ гипсовыхъ, покоя-

щихся на песчаникѣ; песчаники эти, какъ единственный твердый строительный матеріалъ въ окрестностяхъ Нижняго, выламываются. Что касается до почвы, то въ уѣздахъ, лежащихъ на лѣвой сторонѣ р. Волги, она состоитъ изъ глубокаго слоя песка, переходящаго на сѣв. въ крупно-зернистый кварцъ; на правой, нагорной сторонѣ Волги почва сначала суглинистая, въ серединѣ губерніи переходитъ въ сунесь, а въ юж. предѣлахъ въ черноземъ, который въ уу. Лукомновскомъ и Сергачскомъ достигаетъ 8 фут. глубины. Изъ ископаемыхъ богатствъ губерніи извѣстны: соляные ключи около Балахны, гипсъ, известнякъ, торфъ, болотная желѣзная руда въ Ардатовскомъ у., желѣзные и мѣдныя колчеданы по р. Волгѣ и глины, годныя для производства глиняной посуды и кирпича. Вся площадь губерніи лежитъ въ рѣчной области Волги. *Волга* входитъ изъ Костромской губ. за 5 вер. отъ с. Катунювъ Балахнинскаго у., идетъ до с. Работокъ Макарьевскаго у. въ направленіи къ ю.-в., далѣе поворачиваетъ на вост. и при устьѣ р. Ветлуги уходитъ въ Казанскую губ. На Волгѣ встрѣчается нѣсколько острововъ и мелей; изъ послѣднихъ самая опасная извѣстна *Телличій-Бродъ* Нижегородскаго у. Пристани находятся въ Балахнинскомъ у. при г-дѣ *Балахнѣ*, при сс. *Катункаль*, *Городицѣ*, д. *Оксеновой*, сл. *Васильевской*; Нижегородскаго у. при г-дѣ *Нижнемъ Новородѣ*; Макарьевскаго у. при сс. *Лысковѣ*, *Юркинѣ*, *Кадницаль*, *Работкаль*, *Разньжѣ*, *Новой*, *Великовскомъ*; Васильскаго у. при с. *Юркинѣ* и *Юркинѣ*; на нѣкоторыхъ изъ этихъ пристаней нагрузка и разгрузка не производится. Въ періодъ 1859—62 г. средн. числомъ ежегодно на всѣхъ пристаняхъ Волги въ г-ин грузилось 21,791,138 п. на 25,036,516 руб., изъ коихъ хлѣба и спирта 5,745,691 пуд. на 3,384,582 р., разнаго сѣмени и постнаго масла 116,662 п. на 203,170 р., льна 11,557 п. на 24,827 р., пеньки 56,374 п. на 60,475 р., льняныхъ и пеньковыхъ издѣлій на 515,504 р., хлопчатой бумаги и издѣлій изъ нея на 2,599,455 р., сахара 89,530 п. на 840,750 р., табака 45,843 п. на 123,068 р., смолы и дегтя, вара, скипидара 35,958 п. на 16,576 р., лѣса и лѣсныхъ издѣлій на 846,581 р., сала, свѣчей, мыла 46,176 п. на 175,276 р., кожъ и издѣлій изъ нея на 491,051 р., шерсти и издѣлій 73,924 п. на 675,554 р., разнаго рыбнаго товара 716,093 п. на 899,204 р., металловъ и издѣлій 3,111,776 п. на

5,102,662 р., стекла, хрустала, фарфора на 270,199 р., соли 4,560,858 п. на 2,179,327 р., поташа 188,059 п. на 220,714 р., каменная, известня, алебастра и других минераловъ 489,421 п. на 57,069 р., чая 20,519 пуд. на 608,287 р., масла деревян. 8,666 п. на 78,326 р., воска и меда 1,322 п. на 19,145 р., колониальныхъ и бакалейныхъ товаровъ на 1,847,051 р., мануфактурн. на 101,855 р., галантерейныхъ на 28,659 р., виноградныхъ винъ на 847,628 р., шелкового товара на 173,354 р., красильныхъ веществъ на 408,176 р., судовыхъ снастей на 168,748 р., машинъ на 43,860 р., аптекарскаго товара на 10,919 р. Изъ всѣхъ этихъ пристаней замѣчательныя пристани при *Нижнемъ-Новгородѣ*, *Лысковѣ* и *Городцѣ* *). Изъ притоковъ Волги имѣютъ торговое значеніе Ока, Ветлуга, Чулушка, Керженецъ и Сура. Ока выходитъ изъ Владимірской г. въ 8 в. выше с. Павлова (Горбатовскаго у.) и на протяженіи 125 вер. служитъ границею между Горбатовскимъ и Нижегородскимъ у. съ одной стороны и Балахнинскимъ съ другой; она судоходна на всемъ протяженіи, но единственная пристань находится на ея устьѣ у *Нижняго-Новгорода* (см. это сл.), и только иногда производится ничтожная впрочемъ нагрузка у Горбатова и с. Павлова. *Ветлуга* (лѣв. прит.) входитъ изъ Костромской г. въ сѣв. часть Макарьевскаго у. близъ с. Троицкаго и, вступивъ на границу Васильскаго у., служитъ границею между послѣднимъ и Казанскою губ. до самаго ея устья; въ предѣлахъ г-ни д. ея до 135 в.; на всемъ протяженіи В. судоходна. Пристани находятся при *Макарьевѣ*, с. *Воскресенскомъ* (во 150 в. отъ Макарьева, ч. ж. 819 д. об. п.) и на самомъ устьѣ Ветлуги (Васильскаго у.). Въ періодъ 1859—62 г. по р. Ветлугѣ въ предѣлахъ губерніи среднимъ числомъ ежегодно грузилось 476,561 пуд. на 80,424 р., изъ нихъ смолы, дегтя 60,709 пуд. на 22,727 р., лѣса и издѣлій на 53,120 р., стекла и хрустала на 2,199 р. *Чулушка* (прав. прит.) протекаетъ по Васильскому у. на протяж. 30 вер.; она становится судоходною за 1½ в. отъ ея устья; единственная пристань *Отарочулушская* принадлежитъ с. Воротицу. Въ 1859—62 г. среднимъ числомъ ежегодно съ пристани отпускалось всего 586,269

*) На *Городицкой* пристани грузилось всего 1,179,017 п. на 450,241 р., изъ нихъ хлѣба 212,793 п. на 164,507 р., полотна на 22,339 р., хлопчатобумажнаго товара на 71,787 р., лѣса и издѣлій на 100,123 р.

п. на 212,157 р., изъ нихъ хлѣба 546,809 п. на 168,297 р., разнаго сѣмени 23,532 п. на 12,381 р., масла постнаго 1,704 п. на 4,772 р., льна 555 п. на 580 р., льняныхъ издѣлій на 3,704 р., лѣса и издѣлій на 2,372. *Керженецъ* (лѣв. прит.) проходитъ по Макарьевскому и Семеновскому уу. на протяженіи 150 в.; по ней производится небольшой сплавъ лѣса; въ 1859—62 г. среднимъ числомъ его сплавлено на 1,939 р. *Сура* (прав. прит.) входитъ изъ Казанской г. въ Васильскій у., по которому протекаетъ на протяж. 31 в.; она судоходна на всемъ протяженіи, но нагрузки на ней, въ предѣлахъ г-и, не производится; только при *Васильсурскѣ* останавливаются суда, идущія съ Волги вверхъ по Сурѣ въ Пензенскую и Симбирскую губ. Кроме этихъ рѣкъ въ Волгу впадаютъ многія рѣки, изъ коихъ болѣе другихъ значительны по длѣнѣ: *Узола*, *Большая* и *Малая Маза*, *Судомовка*, *Кудьма* и другія. Изъ притоковъ рѣкъ, впадающихъ въ судоходныя рѣки, значительны: впадающіе въ Оку: *Велетьма*, *Теша*, по которой весной иногда гонится лѣсъ и которая принимаетъ значительную р. Серезу, *Вилая*, принимающая Желѣзницу и Выксушь, на коихъ находятся чугуныя заводы; впадающіе въ Суру: *Помза*, *Пьяна*, *Уриа*, *Алатырь*; впадающіе въ Ветлугу: *Юрета*, *Пелета*, *Люнда*. Вообще проточными водами губернія довольно богата. Хотя озеръ въ губерніи много (до 350), но они не имѣютъ значенія ни по величинѣ, ни въ промышленномъ отношеніи; только въ Семеновскомъ и Макарьевскомъ уу. въ озерахъ, лежащихъ близъ р. Волги, производится ловъ рыбы съ промышленною цѣлію. Озера раскинуты преимущественно въ низменныхъ частяхъ г-и, т. е. уу. Макарьевскомъ, Семеновскомъ, Балахнинскомъ, частью Ардатовскомъ и Арзамасскомъ. Наибольшія изъ озеръ: *Плотовое*, въ Макарьевской, имѣетъ дл. до 4 в. и шир. до 3½ в., *Тильское*, того же уѣзда, дл. 6 в., шир. до 1 в., *Пустынное*, Ардатовскаго у., до 5 в. въ окруж. Много озеръ раскинуто въ долинѣ р. Волги, Оки, Алатыря; во время весенняго разлива они затопляются ихъ водами. Изобиліемъ болотъ особенно отличается заволжская часть губерніи и юж. часть Балахнинскаго у., прилегающая къ Огѣ; въ Макарьевскомъ и Семеновскомъ уу. непроходимыя болота лежатъ среди лѣсовъ и по теченію рѣкъ, но по недоступности своей мало еще извѣстны. Кроме этихъ уѣздовъ отличаются болотами долины рр. Серезы въ Горбатов. у., Тешы въ Арзамасскомъ,

Кудьмы въ Нижегородскомъ, Пьяны въ Княгининскомъ; запад. часть Ардатовскаго и юж. часть Лукояновскаго также изобилуютъ небольшими болотами. Лѣсами г-ія весьма богата, хотя лѣсныя пространства годъ отъ году уменьшаются, вслѣдствіе лѣсныхъ пожаровъ, небрежнаго хозяйства, а также отъ усиленной вырубкы на заводы, продажу и издѣлія. При генеральномъ межеваніи подъ лѣсами значилось 2,390,000 десят., т. е. нѣсколько болѣе $\frac{1}{2}$ всей площади; въ В. стат. Нижегород. губ. подъ лѣсами показано 2,255,000 дес., т. е. $\frac{1}{2}$ всей площади, въ Пам. кнж. Нижегород. г. на 1865 г. (ст. 2) предполагается подъ лѣсами $\frac{1}{3}$ всей площади г-и (около 1,500 тыс. десят.). Особенно богаты лѣсами уѣзды, лежащіе по лѣв. сторонѣ Волги, гдѣ полагають до $\frac{2}{3}$ всѣхъ лѣсовъ губерніи; также много лѣсовъ по правой стор. Волги въ уу. Ардатовскомъ, Лукояновскомъ, Горбатовскомъ и юж. части Балахнинскаго. Бѣднѣйшіе лѣсами уу. Нижегородскій, Княгининскій, Сергачскій и часть Васильскаго, лежащая по прав. сторону Волги; въ этихъ уѣздахъ даже ощущается недостатокъ въ строевомъ лѣсѣ. Въ 1858 г. казенныхъ лѣсовъ было 762,796 дес. (244,506 десят. въ пользованіи крестьянъ), т. е. до 56% всѣхъ казенныхъ земель, подлѣкомми было 1,367,859 десят.; казенныхъ лѣсовъ особенно много въ уу. Макарьевскомъ (281,434 десят.) и Семеновскомъ (180,866 дес.). Лѣса луговой стороны, т. е. лѣвой, состоятъ почти исключительно изъ хвойныхъ породъ и рѣдко попадаются липа и береза, дуба же, клена и др. почти невидны; на правой сторонѣ Волги, хотя хвойныя породы и преобладають, однакоже здѣсь есть цѣлыя роши лиственныхъ породъ, особенно же много березы. Изъ сплошныхъ лѣсныхъ пространствъ, не говоря уже о заводской части, на прав. стор. Волги замѣчательны лѣса въ Балахнинскомъ у. вдоль лѣв. берега Оки, гдѣ они тянутся на 65 в. въ дл. и на 50 в. въ шир. съ небольшими промежутками; въ Горбатовскомъ у. лѣсъ идетъ по обѣ стороны р. Серези до Владимірской г. вер. на 70, отсюда проходитъ въ сѣв. части уу. Ардатовскаго и Арзамасскаго вер. на 30, въ Ардатовскомъ у. идетъ онъ до границъ Тамбовской г.; отъ истоковъ р. Алатыря въ Арзамасскомъ у. лѣсъ идетъ вдоль этой рѣки по юж. части Лукояновскаго у., гдѣ онъ тянется съ перерывами къ ю. вер. на 120 въ Пензенскую губ. Климатъ губерніи вообще умеренный, хотя отъ большаго присутствія водъ, дающихъ испаренія, и отъ лѣсовъ, удерживающихъ влаж-

ность, онъ болѣе подходитъ къ сѣверному и отличается непостоянствомъ. По 17 лѣтн. наблюденіямъ въ Нижнемъ (1835—48, 1850—53) средняя температура года оказалась въ $+3,04^{\circ}$ Р., зимы $-8,60^{\circ}$, весны $+2,71^{\circ}$, лѣта $+14,63^{\circ}$, осени $+3,41^{\circ}$, холоднѣйшаго мѣсяца (январь) $-9,17^{\circ}$, теплѣйшаго (юль) $+15,77^{\circ}$. Въ заводской части климатъ суровѣе и влажнѣе нагорной части; по наблюденіямъ 1844 г. въ юлѣ мѣсяцѣ оказалось, что температура земли Семеновскаго у. ниж. на $2,5^{\circ}$ температуры Нижняго Новгорода; сырость воздуха на луговой сторонѣ бываетъ причиною катаральныхъ, ревматическихъ болѣзней и перемежающихся лихорадокъ. Территорія нынѣшней Нижегородской г. была заселена въ X в. Мордвою, которая граничила съ одной стороны съ Болгарами и частью Мещеряками (Горбатов. у.), съ другой съ Черемисами (Васильс. и Макарьев. уу.). Первыми русскими поселеніями въ предѣлахъ губерніи были въ XII в. Городецъ-Радилъ (нынѣ с. Городецъ, Балахнин. у.) и въ XIII в. Нижній-Новгородъ. Владычество русскихъ князей усилилось съ образованіемъ Суздальскаго княжества, въ составъ котораго входили, какъ пригороды, Городецъ и Нижній. Кн. Константинъ Васильевичъ, получивъ, по ярлыку отъ татарскаго хана, кн. Суздальскаго, въ 1350 г. перенесъ свою станицу изъ Суздаля въ Нижній, вывелъ изъ Суздальскаго княжества людей и селцъ его по рр. Окѣ, Волгѣ и Кудьмѣ; уже въ его время Нижегородскій край простирался до устья р. Суры; ему принадлежали также берега рр. Пьяны и Тешы. Въ 1390 г. Нижегородская обл. присоединена къ Московскому княжеству в. кн. Василіемъ Дмитріевичемъ и съ этаго времени управлялась особыми наместниками, изъ коихъ первымъ былъ при в. кн. Василіѣ Дмитріѣ Александровичѣ Всеволожскій. Въ 1708 г. Нижегородская область вошла въ составъ Казанской губ.; въ 1719 г. образована Нижегородская губернія изъ провинцій Нижегородской, Арзамасской и Алатырской. Въ 1779 г. учреждено Нижегородское наместничество изъ 13 уѣздовъ, въ коихъ уѣздными городами были: Нижній, Арзамасъ, Балахна, Васильсурскъ, Горбатовъ (изъ экономич. села), Починки (изъ села лейбъ-гвардіи коннаго полка), Ардатовъ (изъ дворцоваго села), Лукояновъ (изъ эконом. села), Сергачъ (изъ села бывшей поташной конторы), Перевозъ (изъ села коллегіи Экономіи), Княгининъ (изъ дворцоваго села), Макарьевъ (изъ подмонастыр. слободы), Семеновъ (изъ экономическаго дворцоваго села).

Въ 1798 г. составъ г-и измѣнился; у-ды Починковскій, Сергачскій, Перевозскій и Макарьевскій упразднены, а Краснослободскій присоединенъ отъ Пензенской губ.; сверхъ того отъ Пензенской губернии отошли къ Нижегородской заштатные города Троицкъ и Наровчатъ. Въ 1801 г., при восстановленіи Пензенской г., отъ Нижегородской отписаны Краснослободскъ съ у-домъ, Троицкъ и Наровчатъ. Въ 1802 г. Сергачъ, а въ 1804 г. Макарьевъ опять сдѣланы уѣздными городами; въ 1817 г., вмѣсто Лукоянова, уѣздн. городомъ сдѣлано село Мадаево, но въ 1820 г. уѣздное управленіе опять перенесено въ Лукояновъ, а Мадаево оставлено по прежнему селомъ. Съ этого времени въ уѣздномъ разграниченіи не было ни какихъ измѣненій и нынѣшняя губернія состоитъ изъ 11 уѣздовъ. Населеніе губерніи въ 1766 г. составляло 461,399 душъ, въ 1846 г. 1,104,794 д. об. п.; въ 1865 г. 1,250,450 д. об. п. (596,307 м. п.), слѣдов. на 1 кв. м. (по Швейцеру) по 1,355 д. об. п.; уѣзды, наиболѣе густо населенные — Нижегородскій (2,770 д. об. п. на 1 кв. м.), Сергачскій (2,064) и Арзамасскій (2,046), малонаселенные — Семеновскій (685 д. об. п.) и Макарьевскій (534). Въ числѣ жителей губерніи: дворянъ 8,787; духовенства 17,491 (православнаго бѣлаго 14,756, монашествующихъ 2,300 (2,051 ж. п.), единовѣрческаго бѣлаго 139, монашествующихъ 89 (73 ж. п.), католическаго 1, протестантскаго 14 и магометанскаго 192); городскихъ сословій 41,087 (почетн. гражданъ 439, купцовъ 5,244, мѣщанъ 31,155, цеховыхъ 4,249); сельскихъ сословій 1,127,171 (крестьянъ казенныхъ 315,829, вышед. изъ крѣп. зависим., но еще временно-обязанныхъ 622,507, собственниковъ 185,338, бывшихъ дворовыхъ 3,497); военныхъ сословій 49,975 (регулярныхъ войскъ 4,119 м. п., отпускныхъ 6,715 м. п., солдатскихъ женъ, дѣтей, кантовистовъ 39,141); иностран. подданныхъ 220; остальные разночинцы. Изъ числа жителей въ 1865 г. проживало собственно въ городскихъ поселеніяхъ 82,635 д. об. п. (42,515 м. п.), изъ того числа сельскихъ сословій 21,724 д. об. п., а изъ числа городскихъ сословій жило въ сельскихъ поселеніяхъ 5,866 д. об. п. Кромѣ Великороссійцевъ въ губерніи живутъ: Мордва, Черемисы и Татары. *Мордва* населяетъ 166 селеній и составляетъ 110 т. д. об. п. (въ у. Нижегородскомъ 24¹/₂ т., Ардатов. 13 т., Арзамас. 22 т., Княгинин. 14 т., Лукоянов. 21 т. и Сергачскомъ 15¹/₂ т. д. об. п.). *Чере-*

мисы живутъ только въ уу. Васильскомъ и Макарьевскомъ въ количествѣ 1,800 д. об. п. по рр. Волгѣ и Ветлугѣ. *Татары* насчитываютъ 33,800 д. об. п.; преимущественно въ Сергачскомъ уѣздѣ, гдѣ ихъ считается 22,800 д. об. п., менѣе въ Васильскомъ—до 9 т. и въ Княгининскомъ 2 т. об. п. (свѣд. о племенахъ заимствованы изъ Спис. населен. мѣстъ Нижег. г., изд. 1863 г.). Большая часть населенія исповѣдуетъ православную вѣру; неправославныхъ въ 1863 г. было: единовѣрцевъ 8,896 (въ Балахнинскомъ у. 2,846, Горбатовскомъ 1,444), расколн. 40,102 (въ Семеновск. у. 10,876, Балахнинскомъ 10,251, Горбатовскомъ 4,828, Арзамаскомъ 3,817, Нижегородскомъ 3,461), католиковъ 618, протестантовъ 467, евреевъ 484 и магометанъ 33,374 (въ у. Сергачскомъ 23,467 д. об. п.). По свѣд. за 1865 г., въ губерніи было православ. церквей 1,001 (109 въ городахъ), монастырей и общинъ 15: мужскіе православ. монастыри *Печерскій-Вознесенскій* и *Благовѣщенскій* въ Нижнемъ, *Макарія Желтоводскаго* въ у. г-дѣ Макарьевѣ, *Спасскій* въ Арзамасѣ, *Оранскій-Богородицкій* Нижегородскаго у-да, *Вознесенскій-Высокогорскій* Арзамаскаго у-да, *Городецкій-Теодоровскій* Балахнинскаго у., *Троицкій-Островоезерскій* Горбатовскаго у.; женскіе православ. монастыри: *Крестовоздвиженскій* въ Нижнемъ Новгородѣ, *Николаевскій* въ Арзамасѣ, *Николаевскій-Абабковскій* Горбатовскаго у., *Покровскій* въ Ардатовѣ; женскихъ общинъ 3: *Алексѣевская* въ Арзамасѣ, *Спасская-Зеленогорская* въ Нижегородскомъ уѣз. и *Николаевская-Дальнедавидовская* въ Горбатовскомъ у. Единовѣрческихъ церквей 6, монастырей 3: *Керженскій* муж. и 2 женскихъ: *Медведевскій-Покровскій* и *Осиновскій-Крестовоздвиженскій*, всѣ въ Семеновскомъ у. Расколничьихъ молельнъ 2, протестант. церковь 1, католическая церковь 1, магометанскихъ мечетей 37. Уѣзды раздѣлены каждый на 2 стана; вышед. изъ крѣп. зависим. составляютъ 258 волостей, 1,971 общество (1,977 владѣльцевъ). Всѣхъ поселковъ въ губерніи 3,752, изъ нихъ 13 городовъ (11 уѣздныхъ, 2 заштатныхъ: Перенозъ и Починки), слободъ 19, селъ 677, селецъ 144, деревень 2,828, мелкихъ поселковъ 71. Наибольшее число поселковъ находится въ Балахнинскомъ у. (1,079) и Семеновскомъ (690), наименьшее въ Лукояновскомъ (173) и Васильскомъ (172). Селеній, имѣющихъ менѣе 100 д. об. п.—1,522 (въ Балахнинскомъ 885 и Семеновскомъ 424), отъ 100

до 500 д. об. п.—1,550, отъ 500 до 1 тыс.—455 (въ томъ числѣ г-дѣ Перевозъ), отъ 1 т. до 2 т.—176 (въ томъ числѣ г-дѣ Макарьевъ), свыше 2 т.—49 (въ томъ числѣ 11 городовъ). Изъ сельскихъ поселеній особенно замѣчательны по населенности: въ Арзамасскомъ у. *Выздная* сл. съ 3,820 д. об. п., въ Балахнинскомъ *Городецъ* 3,157 д. об. п., Васильскомъ *Юрино* 3,089, Горбатовскомъ *Павлово* 8,531, *Богородское* 6,214 и *Ворсма* 3,961, въ Княгининскомъ *Мурашкино* 3,907, Лукояновскомъ *Кочурово* 3,651, *Мадаево* 3,468, *Ичалки* 3,203, *Наруково (Рубцово)* 3,188, *Резоватово* 3,048 и *Никитино* 3,030, въ Макарьевскомъ *Лысково* 4,962 и въ Нижегородскомъ *Сновдскій* заводъ 4,714 и *Илевскій* зав. 3,053. Занятія жителей весьма разнообразны. Къ числу земледѣльческихъ уѣздовъ относятся Арзамасскій, Ардатовскій, часть Васильскаго, но особенно Княгининскій, Лукояновскій и Сергачскій; въ остальныхъ уѣздахъ, не исключая Семеновскаго и Макарьевскаго, хлѣбопашествомъ хотя и занимаются, но въ такихъ размѣрахъ, которые даже не удовлетворяютъ мѣстнымъ нуждамъ; въ этихъ частяхъ губерніи жители получаютъ болѣе выгоды отъ промысловъ, хлѣбъ же всегда могутъ приобрести по умѣреннымъ цѣнамъ на обширныхъ рынкахъ, раскинутыхъ по всей г-ии. При генеральномъ межеваніи подъ пашнями считалось 1,620,000 дес.; нынѣ полагаютъ 1,800,000 десят., т. е. 39% всей площади. Обработка полей повсемѣстно трехпольная, только въ Семеновскомъ у. существуетъ мѣстами переложная. Въ озимыхъ поляхъ сѣютъ исключительно рожь, въ яровыхъ преимущественно овесъ, менѣе пшеницу, ячмень и гречиху; въ восточной части Арзамасскаго, въ Лукояновскомъ и Сергачскомъ уу. важнѣйшую отрасль сельскаго хозяйства составляетъ разведеніе конопли, которая идетъ на мѣстныя канатопрядильни; ленъ сѣется только для мѣстныхъ потребностей; картофеля сѣютъ особенно много на поляхъ въ Лукояновскомъ у. По собраннымъ свѣд. Мин. Государ. Имуществъ 1852—56 г., съ десятины снимается ржи 5 четверт. (высшій сборъ въ Сергачскомъ у. 6,10 четверт., Княгининскомъ 6,2, низшій въ Ардатовскомъ 3,67 и Семеновскомъ 3,32), овса 7,02 чет. (высшій въ Сергачскомъ у. 9,09 четв., Княгининскомъ 8,84, Васильскомъ 8,80, низшій въ Семеновскомъ 4,97), пшеницы 3,21 четв., ячменя 7,35, гречи 4,78, картофеля 42,6 четв. Въ 1861 г. посѣяно въ губерніи хлѣба озимаго

726 тыс. четверт., яроваго 992 тыс., собрано озимаго 2,698,000, яроваго 3,851,000 (см. Памятн. кн. Нижегородской губерніи на 1865 г.). Къ особенно нуждающимся въ чужомъ хлѣбѣ уѣздамъ принадлежатъ уу. Горбатовскій, Балахнинскій, Семеновскій и заволжскія части Макарьевскаго и Васильскаго. Торговыми хлѣбными рынками въ уѣздахъ нуждающихся считаются: *Горбатовъ*, *Ворсма*, *Богородское* и *Павлово* (Горбатовск. у.), получающіе хлѣбъ изъ Арзамасскаго и юж. части Нижегородскаго у., *Балахна*, *Городецъ*, *Василевы* слоб. (Балахнин. у.) и *Боръ* (Семенов. у.)—съ низовыхъ волжскихъ пристаней водою, *Хохлома* (Балахнин. у.) съ Городецкой пристани и с. Багъ (Костромской г.), *Семеновъ* и с. *Воскресенское* (Макарьевск. у.) изъ губер. Вятской; въ приволжскія селенія хлѣбъ подвозится или по Волгѣ, или сухимъ путемъ изъ плодородныхъ уѣздовъ своей губерніи. Плодородные уѣзды, кромѣ снабженія хлѣбомъ своихъ рынковъ, отпускаютъ большое количество на мѣстныя винокуренныя заводы, также въ Рыбинскъ черезъ волжскія пристани, особенно черезъ Лысково и Чугунскую пристань, и гужемъ въ Муромъ изъ Ардатовскаго и Арзамасскаго уу. Внутренними рынками считаются для Нижняго с. *Константиновка* (Нижегород. у.), для Воротынца с. *Спасское* (Васильскаго у.), для Лыскова селенія восточной нагорной части, особенно же г-дѣ *Починки* (Лукояновск. у.), для Мурома — *Ардатовъ*, *Арзамасъ* и нѣкоторые селенія Арзамасскаго у. Скотоводство находится не на высокой степени развитія, и, какъ замѣчаютъ нѣкоторые, въ послѣднее время начало падать съ уничтоженіемъ владѣльческихъ заводовъ; впрочемъ и до сихъ поръ есть у нѣкоторыхъ помѣщиковъ и даже крестьянъ скотъ и лошади улучшенной породы. Скотоводство въ 1848 и 1865 г. было въ слѣдующемъ состояніи:

	1848 г.	1865 г.
лошадей . .	326,000 головъ	264,000 головъ
рог. скота .	273,000 >	264,000 >
овецъ пр. .	468,000 >	578,000 >
> тонкор. .	7,000 >	7,000 >
свиней . . .	121,000 >	97,000 >

Въ г-дѣ *Починкахъ* находится случайная конюшня, въ коей въ 1865 г. было до 130 лошадей; тонкорунныя овцы разводятся исключительно въ Лукояновскомъ у. Шерсть для кошмоваленнаго и валеночнаго производства доставляется не только изъ своихъ, но и сосед-

нихъ губерній; кромѣ Нижняго, главными рынками для шерсти считается *Арзамасъ* и с. *Мурашкино*. Подъ лугами считается до 270 тыс. десят.; сѣнокосы здѣсь болѣе заливные, вблизи рѣкъ, полевыхъ же сѣнокосовъ мало; сѣномъ особенно богаты уу. Лукояновскій и Семеновскій, бѣдны Арзамасскій, Княгининскій и особенно Васильсурскій. Садоводство развито во всей г-ніи, но особенно въ селеніяхъ, лежащихъ по берегамъ Оки и Волги, въ уу. Нижегородскомъ, Макарьевскомъ, Горбатовскомъ и Васильскомъ. Изъ садовъ замѣчательные находятся въ подгородныхъ слободахъ Нижняго — *Печерахъ* и *Подновѣ*, въ с. *Безводномъ* Нижегородскаго у., *Избыльцѣ* Горбатовскаго, *Исадахъ* Макарьевскаго, *Фокинѣ*, *Сомовкѣ*, *Сарайкѣ* и *Осинкахъ* Васильскаго, *Бакалахъ* Княгининскаго и пригород. слоб. *Хмѣлевкѣ* у г-да Василя; яблони и разныя ягоды служатъ предметомъ сбыта, особенно въ Нижнемъ. Въ слоб. *Печерахъ* и *Подновѣ* у Нижняго, въ селеніяхъ около с. *Козина* Балахнинск. у., въ с. *Боръ* Семенов. у., въ сс. *Абрамовѣ*, *Новомъ-Усадѣ*, *Озеркахъ*, *Собакинѣ*, *Сальниковѣ* и *Выездной* слоб. Арзамасскаго у. разводятъ капусту и огурцы въ такомъ количествѣ, что снабжаютъ ими не только свою губернію, но и другія, напр. Костромскую и Владимірскую; въ остальныхъ мѣстностяхъ огородничество удовлетворяетъ только мѣстнымъ потребностямъ. Лукъ въ большомъ количествѣ разводится въ *Выездной* сл., с. *Красномъ* и *Кичаншинѣ* Арзамасскаго у.; хмѣль съ промышленною цѣлью разводится въ южной части Нижегородскаго у., именно въ сел. *Гремячестѣ*, *Шонихѣ*, *Больш.* и *Мал. Поляннѣ*, а также въ сл. *Хмѣлевкѣ* у г-да Василя; табакъ (простой) разводится въ с. *Шаратовѣ* и д. *Алексеевкѣ* Сергачскаго у. въ количествѣ до 630 пуд. и *Тришкинѣ*, *Ледыряхъ* Васильскаго у. до 500 пуд. Пчеловодство преимущественно развито въ уу. Арзамасскомъ, Ардатовскомъ, Лукояновскомъ и въ за-волжскихъ лѣсныхъ угодьяхъ; нѣкоторые изъ крестьянъ имѣютъ до 500 ульевъ; воскъ и медъ сбываются въ с. *Городцѣ*, *Арзамасѣ* и с. *Спаскомъ* Васильскаго у. Изъ земледѣльческихъ промысловъ едва ли не первое мѣсто занимаетъ лѣсопромышленность, занимающая до 60 тыс. челоуѣкъ (В. стат. Нижегород. губ., стр. 62). Особенно лѣсной промыселъ развитъ въ за-Волжской части губерніи и въ у. Балахнинскомъ, и отчасти Ардатовскомъ, въобладующихъ лѣсами. Кромѣ рубки строе-

ваго лѣса и дровъ, въ этихъ мѣстностяхъ дѣлаютъ въ большомъ количествѣ всякаго рода деревянную посуду, ложки, веретена, короба, оконныя рамы, фонари, весла, черпаки, колеса, телеги, сани, дуги и проч.; Семеновскій у. особенно славится своими ложками, въ Балахнинскомъ преимущественно готовятъ веретена, Макарьевск. у. въ большомъ количествѣ дѣлаютъ сундуки съ желѣзною оковкою. Всѣ эти три издѣлія находятъ себѣ сбытъ не только внутри Имперіи, но даже проникаютъ въ Бухару, Персію, Индію. Въ Лукояновскомъ у. особенно развито приготовленіе кулей, рогожъ, напр. сл. *Больш. Пузь*, *Сырятинѣ*, *Резоватомъ*, *Мадаевѣ*, *Усадахъ*, *Тагаевѣ*, *Кочкуровѣ* и др. Въ Балахнинскомъ у., около Балахны и по берегу р. Оки, строятъ различныя суда; въ зиму 1856—57 г. здѣсь построено 1,230 разныхъ судовъ (Ж. М. Вн. Д. 1858 г., т. XXVIII, отд. III, стр. 48). За лѣснымъ промысломъ слѣдуютъ слесарный, и кузнечный, которыми занято до 70 тыс. челоуѣкъ (см. тамъ же, стр. 46). Этими промыслами занимаются преимущественно въ уу. Горбатовскомъ, Семеновскомъ, Нижегородскомъ, частію Макарьевскомъ и Лукояновскомъ. Въ Горбатовскомъ у. выдѣлываютъ ножи, ножницы, бритвы, княжалы, замки и др.; особенно известны этимъ производствомъ сл. *Павлово* и *Ворсма*, отъ коихъ дѣлательность эта разливается верстъ на 20 и болѣе. Семеновскій у., гдѣ между прочимъ готовятъ топоры, якори, разныхъ сортовъ гвозди, разный скобенной товаръ, особенно славится приготовленіемъ вѣрсовыхъ коромыселъ, отличающихся своею вѣрностью; этимъ промысломъ занято до $\frac{1}{8}$ населенія и преимущественно въ мѣстности, известной подъ именемъ *Красной рамени*. Въ с. *Безводномъ* Нижегородскаго у. дѣлаютъ рыболовныя уди, проволоку, металлическія сѣти для рѣшетъ, грохотовъ и ситъ. Въ с. *Дискоевѣ* Макарьевскаго у. лютъ мѣдныя колокольчики, изготовляютъ крестьянскія пуговицы, запонки, наперстия, кресты и проч. Въ г. *Арзамасѣ*, *Княгининѣ*, *Семеновѣ* и селеніяхъ юж. части Лукояновскаго у. жители держатъ значительное количество кузницъ, на которыхъ дѣлаютъ вожи, плотничные инструменты, земледѣльческія орудія, расходящіяся по всей губерніи. Къ числу довольно развитыхъ промысловъ можно отнести шерстяное и кожевенное. Шерстяное производство заключается въ вязаніи чулокъ, варежъ и ботинокъ, валеніе кошемъ, потниковъ, простынь шпальцъ,

сапоговъ, валенокъ; вязаніе варежь и чулокъ въ большихъ размѣрахъ производится въ *Сергачи* и въ сл. *Красномъ*, *Китанзинѣ*, *Козминѣ* Арзамасскаго у.; вязаніемъ ботинокъ славится *Арзамась*, котмы и потники (для лошадей) выдѣлываются въ *Арзамась*, *Выздномѣ* и *Красномъ* Арзамасскаго у.; валенки, крестьянскія шляпы и сапоги занимаютъ большое число рукъ Семеновскаго у. и с. *Краснаго* Арзамасскаго у. Кожевенное производство (кустарное) особенно развито въ *Арзамась*, гдѣ готовятъ юфть, с. *Выздное* Арзамасскаго у. занимается сапожнымъ мастерствомъ, въ *Васильскомъ* и *Княгининскомъ* уу. выдѣлываютъ овчины, особенно извѣстно с. *Мурашкино* Княгининскаго у. по выдѣлкѣ мерлушекъ, въ с. *Катункахъ* Балахнинскаго у. изготовляютъ опойки и столярный клей, въ с. *Богородскомъ* Горбатовскаго у. шьютъ рукавицы и шорный товаръ. Въ Княгининскомъ у. г. *Перевозъ*, с. *Шпилево*, дд. *Ковалева* и *Ягодное*, въ Нижегородскомъ с. *Румянцево*, *Наченье* и 8 сосѣднихъ деревень. Наконецъ г. *Горбатовъ* и нѣсколько селеній его у-да занимаются плетеніемъ рыболовныхъ снастей, которыя расходятся въ поволжскихъ губерніяхъ. Кромѣ этихъ промысловъ, жители занимаются извозомъ разныхъ товаровъ, бурлачествомъ, работами на судахъ, лонкою извести и гипса, добываніемъ руды (въ Ардатовскомъ у.), работами на фабрикахъ и заводахъ; многіе уходятъ на заработки въ другія мѣстности, даже въ Сибирь на золотые промыслы. Въ 1858 г. изъ 136,143 казен. крестьянъ муж. пола уходило по паспортамъ и билетамъ 33,631 человекъ, т. е. около 25%, изъ нихъ 20,083 менѣе чѣмъ на 2 мѣсяца. Фабричная и заводская дѣятельность губерніи довольно значительна. По свѣд. Деп. Торговли и Мануфактуръ за 1864 г. фабрикъ и заводовъ, не обложенныхъ акцизомъ, было 495, на которыхъ выдѣлано на 2,561,591 руб. при 8,058 рабочихъ (см. Сборникъ свѣд. и матер. по вѣдом. Мин. Финансовъ, 1866 г., т. I, стр. 417). Въ числѣ ихъ было обдѣлывающихъ растительные продукты 79, выдѣлавшихъ на 232,149 р. (канатныхъ 11 на 188,820 р., льсопильныхъ 2 на 8,515 р., смолевыхъ, скипидарныхъ, дегтярныхъ 43 на 18,509 р., укусный 1 на 1,800 р., паточныхъ 10 на 9,815 р., солодовенныхъ 1 на 360 р., маслобойныхъ 11 на 4,830 р.); обдѣлывающихъ животные продукты 248; на нихъ выдѣлано на 886,159 р. (суконная 1 на 46,000 р., войлочныхъ 55 на 53,149 р., шляпныхъ 2 на 1,370 р., дубяныхъ 102 на 429,718 р.,

скорняжныхъ 20 на 9,320 р., порныхъ 18 на 16,320 р., клеенаренныхъ 18 на 17,577 р., салотопныхъ 6 на 65,114 р., свѣчносалыхъ 13 на 49,981 р., мыловаренныхъ 5 на 134,580 р., воскобойныхъ, воскобѣлительныхъ и воскоствѣчныхъ 8 на 63,030 р.); обдѣлывающихъ ископаемые продукты 166; на нихъ выдѣлано на 1,442,703 р. (стеклянныхъ и фарфоровыхъ 8 на 168,486 р., механическихъ 3 на 430,710 р., чугунныхъ 5 на 26,370 р., сталелитейныхъ 5 на 226,520 р., желѣзныхъ 42 на 75,280 р., мѣдныхъ 7 на 14,366 р., слесарныхъ 37 на 374,508 р., гончарныхъ и кирпичныхъ 59 на 126,463 р.); кромѣ того красильныхъ 2 на 580 р. Изъ обложенныхъ акцизомъ было: винокуренныхъ заводовъ 17, выкурившихъ въ періодъ 1863 — 64 г. 333,435 ведръ спирта изъ 946,560 п. муки и 81,995 пуд. солода; пивоваренныхъ 6, выкурившихъ въ 1863 — 64 г. 64,323 ведра пива и 4,281 ведро меда; табачная фабрика 1, выдѣлавшая въ 1864 г. 487 пуд. курительнаго табаку. 448,000 штукъ сигаръ и папирозъ и 96 пуд. нюхательнаго табаку; свеклосахарныхъ заводовъ не было. Изъ заводовъ, обрабатывающихъ ископаемые продукты извѣстны: *Выксунскій*, *Сноудскій*, *Верхнежелѣзницкій*, *Велстминскій*, *Илевскій*, *Теминскій*; всѣ эти заводы находятся въ Ардатовскомъ у.; въ 1863 г. на нихъ было проплавлено собственныхъ рудъ 2,376,376 п., изъ нихъ выплавлено чугуна изъ доменъ 1,081,657 пуд., выдѣлано пудлинговаго и кричнаго желѣза 653,103 пуд., изъ нихъ приготовлено рѣзнаго, листоваго, полосоваго и др. сортовъ 261,052 пуд. гвоздей и др. желѣз. издѣлій 25,431 пуд., кося 7,232 штуки, кромѣ того отлито чугунныхъ издѣлій 38,981 пуд. (см. Сборн. статист. свѣд. по горной части на 1865 г.). Механическіе заводы находятся 2 въ *Нижегемъ-Новгородѣ* (Джовсона и Колчина) и въ Балахнинскомъ у. около *Сормова* (г. Бенардаки); на этихъ заводахъ готовятъ пароходы, пароходныя и другія машины, разные металлическія издѣлія. Въ торговомъ отношеніи Нижегородская губ. занимаетъ одно изъ выгоднѣйшихъ положеній въ Европ. Россіи, находясь на границѣ земледѣльческихъ, льсныхъ и фабричныхъ губерній и будучи связана съ другими губерніями судоходными рѣками Волгою и Окою, Нижегородская армарка служитъ однимъ изъ важнѣйшихъ рынковъ Имперіи; независимо отъ того, с. Лысково, г-да Балахна, Горбатовъ, Арзамась, с. Павлово, Богородское, Спасское и др. имѣ-

ють большое торговое значение. В 1865 г. в цѣлой губерніи выдано торговых свидѣтельствъ купцамъ 1-й гильдіи 46, 2-й—915, на мелочный торгъ—2,617, на развозный—34, на разносный—79, мѣщанскихъ промысловыхъ 329, прикащикамъ—2,043; кромѣ того, выдано билетовъ купцамъ 1-й гильдіи 88, 2-й—1,266 и по мелочному торгу—1,772. Всѣхъ ярмарокъ въ губерніи 51 (городскихъ 7, сельскихъ 44); на нихъ въ 1863 г. было въ привозѣ на 101,186,000 р., въ продажѣ на 90,857,000 р. Разуmѣется несравненно большая доля цифръ принадлежитъ знаменитой Нижегородской ярмаркѣ (см. ниже). Кромѣ нея, по оборотамъ своимъ, ярмарки г-ни группировались слѣдующимъ образомъ. Отъ 100 до 500 тыс. р. по привозу 1, по продажѣ 1, отъ 50 до 100 тыс. р. по привозу 1, по продажѣ не было, отъ 10 до 50 тыс. р. по привозу 9, по продажѣ 6, отъ 5 до 10 т. р. по привозу 13, по продажѣ 10, отъ 1 тыс. до 5 тыс. р. по привозу 21, по продажѣ 27, менѣе 1 тыс. р. по привозу 5, по продажѣ 6. Кромѣ *Нижегородской* (см. Нижній Новгородъ) самая замѣчательная ярмарка въ г-ни *Чернухинская* въ с. Чернухѣ Макарьевского у., съ 9 по 15 сентября; на нее въ 1863 г. привозилось на 290 тыс., продавалось на 200 тыс. р. По свѣд. за 1862 г., учебныхъ заведеній по вѣдом. Мин. Народн. Просвѣщ. было 38 (дворянскій институтъ, гимназія, таксаторскіе классы, жен. училище 1-го разряда, уѣздн. училищъ 10, приходскихъ 21, жен. частныхъ пансіонъ, частныхъ школъ 3; во всѣхъ учащихся было 3,022.

(Духовскій, Стат. опис. Нижегород. г., изд. 1827 г. въ Казани; Лебедевскій, Военно-стат. обзор. Нижегород. г., изд. Деп. Генер. Шт. 1852 г., С.-Пет., in 8; гр. Н. С. Толстой, Заволж. часть Макарьев. у. Нижегород. г., изд. 1837 г., Москва, in 8; его же, Макарьев. у. Нижегород. г., изд. 1857 г., Москва, in 8; А. Штукенберга, Стат. труды, стат. XIX, опис. Нижегород. губ., изд. 1858 г., С.-Пет., in 8; Хозяйств.-стат. мат., собир. комиссиями въ отрядахъ уравниліи денежн. сборовъ съ госуд. крест., вым. II, изд. 1857 г., С.-Пет. (здѣсь говорится въ результатъ опціи земель въ промисл. государств. крест. Нижегород. г.); Мичуринъ, Кратк. оч. исторіи Нижегород. еп., изд. 1857 г., С.-Пет.; Макарія, Пам. церк. древ. Нижегород. г., 1857 (составляетъ X томъ З. Арх. Общ.); Город. посед. Рос. Имп., т. III, с. 236—336; Спис. насел. мѣстъ Рос. Имп., XXV, Нижегород. г., изд. 1863 г., in 8 (при этомъ не лишне замѣтить, что въ Центральн. Статист. Комит. Минно. Внутрен. Д. находится 11 больш. тетрадъ, изданныхъ отъ Мин. Внутр. Д., посланной въ 1862 г. въ Нижегородск. губернію.); Эконом. оост. город. посед., изд. Мин. Вн. Д. 1863 г., тетр. XVII, Нижегород. г., ч. 1, с. 1—44; Пам. кн. Нижегород. г. на 1863 г., изд. 1864 г., съ картою; Strahlenberg, d. N. u. O. Vossel, p. 188; J. G. Georgi, Geogr. Besch. d. Russisch. Reichs, изд. 1799 г., II-ter Th., 4-te Abth.; Georgi, Bemerk. einer Reise im Russ. Reich im J. 1772, s. 825—868; Палласа, путеш. по разн. провинц., изд. 1809 г., ч. 1, с. 72—95; Лепехинъ, Днев. зап. путеш. въ 1768 г., ч. 1, изд. 1795 г., с. 61—93; Storch, В. В., IV, 201; Заболовскій, Землеоп. Рос., изд. 1810 г., ч. IV, с. 120—156; Сумароковъ, Прог. по 17 губ., с. 229—251; Rossart, St., II, 573; Pl. Storch, Vaterland. Vossel, p. 171, 326; Mat. для Стат. Рос., изд. Мин. Вн. Д. 1839 г., отд. 1, с. 101, 1841 г., отд. 1, с. 153; Ратшинъ, Мом. и церкви, изд. 1853 г., с. 358; Ароновскій, Стат. очер. Рос., изд. 1848 г., с. 137, 401—418; Мейендоръ, об. прак. геол., 164; Harthausen, В., 1, 306—431; Ваботъ, въ Флориды шаг. землев., I, 430; Суход.

Лорж., изд. Глав. Упр. Пут. Сообщ. въ 1834 г., ч. 1, р. Волга отъ Астр. до Рыбниска, поверст. опис., с. 150—179; Мурчисона, Геолог. опис. Европ. Россіи, переводъ Озерскаго, ч. 1, с. 630—637, 661, 666; Архим. Макарія, Mat. для геогр. и стат. Нижегород. губ., въ Сбор. стат. оуд. Россіи, изд. И. Р. Геогр. Общ. 1858 г., кн. III, с. 503—639; Стат. общ. Госуд. Имущ. за 1858 г., изд. 1861 г., с. 310—323; Нейдгартъ, Путеш. по Волгѣ, изд. 1862 г., II, с. 60—78; Волга отъ Твери до Астрах., изд. пароход. общ. Самолетъ въ 1862 г., с. 144—208; Гор. Ж. 1838 г., ч. III, с. 317 (геогр. обзор. нѣкоторой части берег. р. Оки), 1844 г., ч. 1, с. 360 (геогр. обзор. нѣкоторой части г-ни: Тульск., Калуж., Нижегород. и др.), 1859, кн. 3, см. с. 719 (метал. провиз.); Ж. М. Г. Им., т. VI, отд. 3, с. 22 (суходол. промисл.), т. VIII, отд. 2, с. 139 (улучшеніе выдѣлки стали, издѣл. у государств. крест.), т. XII, отд. 2, с. 285 (обзор. состояніи нѣкот. предмѣт. по урвямъ госуд. имущ. за 1843 г.), т. XVI, отд. 2, с. 127 (хозяйств. замѣт. о Нижегород. г.), т. XXV, отд. 4, с. 186 (торгов. въ Нижегород. г.), т. XXXIV, отд. 4, с. 39 (новизна. зурба въ мѣстахъ Нижегород. г. въ 1849 г.), т. LXI, отд. II, с. 1 (Целинского, Путеш. по нѣкотор. уу. Казан. и Нижегород. губ.), т. LXII, отд. 3, с. 39 (сел.-хоз. стат. Нижегород. г., с. 271), (востор. очеркъ Нижегород. г.), т. LXX, отд. 3, с. 104 (о желѣзн. дорогахъ); Ж. М. В. Д. 1837 г., т. XXII, с. 331, т. XXIV, с. 77, т. XXV, с. 507 (стат. обзор. Нижегород. г. и г-довъ ея), 1838 г., ч. XXIX, смѣсь, с. 29 (о фабрикахъ въ заводахъ), 1840 г., ч. XXXV, смѣсь, с. 6 (кратк. статист. свѣд. о Нижегород. г.), ч. XXXVI, с. 366 (истор. обзор. Нижнего Погор. и его г-нин), 1841 г., ч. XLII, см., с. 6 (о Нижегород. г.), 1846 г., ч. XIII, с. 199 (стат. очер. за 1845 г.), 1847 г., ч. XIX, с. 268 (о женск. общин. въ г-ни), 1851 г., ч. XXXIII, с. 406 (путеш. замѣт. изъ С.-Пет. въ Нижній), 1858 г., ч. XXVIII, отд. 2, с. 21 (Нижегород. губ. въ хозяйств.-статист. отнош.); Вѣс. И. Р. Геогр. Общ. 1858 г., т. XXXII, отд. 2, с. 151 (Заволжско-ветлужская стор. Нижегород. г.), Рѣс. Днев. 1859 г., N 1, 113 (Семеновъ и его у-дѣл.); газ. Лѣсоводств. 1859 г., N 3, с. 31 (ов. о лѣсахъ Нижегород. г.); Журн. Промисл. 1861 г., кн. 12, с. 617 (кожевен. зав. въ Васильскомъ у.); газ. Волга 1862 г., N 66 (село Мурашкино), N 91—95, 98 (Керженскій край), 1863 г., N 21—63 (Ветлужскій край въ историч. стат. и промисл. отнош.); Комер. газ. 1858, N 195 (метал. провиз.), Нильотрація 1859 г., N 2 (г. Горбатовъ), 1861 г., N 198, 200 (село Лысково); Народн. Богатс. 1863 г., N 181 (кратк. обзор. сельск. хозяйств.), Современ. 1859 г., кн. 2, с. 473 (р. Керженецъ); Востокъ дод. 1863 г., N 48 (Макарьевскій мон.), 1864 г., N 7 (Авдѣячя гора въ Лукомномъ у.), N 52 (Горбатовъ и с. Изюмцы); Дневъ 1864 г., N 23, 31, 49 (гг. Арзамасъ, Васильурскъ); Русс. Педагог. Вѣстн. 1859 г., кн. 5, с. 36—60 (о преарзудуцахъ въ Нижегород. г.); Сбор. свѣд. и матер. по вѣд. Мин. Фин., 1863 г., т. II, отд. 2, с. 383 (фабр. 1862 г.), 1866 г., т. 1, отд. 2, с. 17 (суходождство), с. 417 (фабрики и заводы за 1864 г.); Ж. Ман. и Торг. 1863 г., т. IV, отд. 3, с. 459 (хлѣбная торгов.); Зап. Арх. Об., I, 46, X (вѣсь); Вѣс. Арх. Об., I, 153 (кур. Васильск. и Макарьев. у.); Зап. Ком. Лѣс., I, 1837, с. 41—35 (лѣса Нижн. г.); М. Об. 1863 (стат. ии. Ухтомского, с. 49); Пам. кн. для горн. д. за 1862 и 63 г.; Сб. ст. св. по горн. ч. за 1864 и 65 г.); Черный, Генер. карта Нижегород. наместв. 1788 г. Кромѣ этихъ статей, однимъ изъ главныхъ руководствъ къ описанію г-ни должны служить весьма важныя статьи, помѣщенные въ периодическихъ издан. Нижегород. губ. вѣд., Нижегород. енарх. вѣдомос., Справоч. листовъ для Нижегород. ярмарки).

Нижне-Авзяно-Петровский горный заводъ; см. *Авзяно-Петровскіе* заводы.

Нижеверхнейвинскій желѣзодѣлательный заводъ, Персской г., Екатеринбургскаго у., при р. Нейвѣ, принадлежитъ гр. Стевобъ-Ферморъ. Заводъ этотъ, основанный въ 1803 г., служитъ вспомогательнымъ *Верхнейвинскому* заводу; на обонхъ этихъ заводахъ въ 1863 г. проплавлено желѣзныхъ рудъ 270,167 пуд., выплавлено чугуна изъ домы 165,108 пуд., изъ него употреблено на выковку желѣза 75,157 пуд. и перевезено на другіе заводы 1,809 пуд. Выковано кричного желѣза 58,703 пуд., изъ него, а также изъ привезеннаго желѣза съ другихъ заводовъ, приготовлено листоваго, котельнаго, шиннаго, обручнаго, болванки разной и гвоздей 98,049 п. Людей въ работы употреблялось 630 челов. (Сбор. стат. свѣд. по горн. части на 1863 г., с. 73; Мозель, Перм. г., ч. II, с. 312).

Нижнедѣвицѣ, уѣздный городъ Воронежской губ.

I. Г-дѣ, подъ 51°5' с. ш. и 59°18' в. д., въ 68 в. къ з.-ю.-з. отъ Воронежа, на почтов. дорогѣ изъ Воронежа въ Курскъ, при впадѣніи рч. Ясенка (Есенка) въ р. Смердячую-Дѣвицу, прав. прит. Дона. До 1779 г. городъ былъ однодворческимъ селомъ, называвшимся *Нижнею Дѣвицею* въ отличіе отъ села *Верхней Дѣвицы* (см. *Дѣвица*). Въ 1779 г. село переименовано въ уѣздн. г-дѣ Нижнедѣвицкѣ Воронежскаго намѣст., вмѣсто упраздненнаго тогда города *Костенска* (см. это сл.). Село Нижняя Дѣвица начало свое получило не ранѣе начала XVIII стол.; первыми его поселенцами были выходцы изъ Курской и ближайшихъ уѣздовъ Воронежской губ. Въ концѣ XVIII ст. въ городѣ было 2 церкви (1 дерев.), домовъ 265, жителей, по 5-й ревизіи, кромѣ дворянъ и служащихъ, было 1,907 д. об. п. По свѣд. за 1865 г. ч. ж. въ городѣ 2,007 д. об. п. (1,098 д. м. п.), изъ нихъ купцовъ 201, мѣщанъ 799. Почти всѣ православныя. Въ 1865 г., въ городѣ было 1 камен. православная церковь, домовъ 276 (4 камен.), лавокъ 53, трактиръ, 2 харчевни, 7 постоянныхъ дворовъ, больница, почтовая станція, уѣздное училище, съ библиотекою въ 900 томовъ и отдѣленіемъ для дѣвочекъ (приходскаго курса), приходское училище; въ обоихъ училищахъ въ 1863 г. было 85 учащихся. Городу принадлежатъ земли 588 десят. и доль, занимаемый городской больницею; городской доходъ на 1862 г. исчисленъ въ 3,214 руб. Занятія жителей состоятъ преимущественно въ хлѣбопашествѣ и садоводствѣ; нѣкоторые уходятъ на заработки въ другія мѣстности; въ 1861 г. выдано паспортовъ 108 (мѣщанамъ 66); ремеслами въ 1865 г. занималось 78 человекъ (31 мастер.), изъ нихъ кузнецовъ 22. Заводская дѣятельность ограничивалась въ 1865 г. незначительными 2 салотопенными и 1 кирпичнымъ заводами; въ 1862 г. на первыхъ выдѣлено сала на 3,850 р., на кирпичномъ на 700 р. Торговля города ничтожна, въ 1862 г. изъ 41 купцовъ, объявившихъ капиталы, торговали на мѣстѣ только 16. Предметы торга—хлѣбъ и отчасти скотъ. Въ 1865 г. выдано торговыхъ свидѣтельствъ купцамъ 2-й гильдіи 55, на мелочный торгъ 166, на развозный 1, на разносный 2, на мѣщанскіе промысла 2, прикащикамъ 43. Базары собираются по воскресеньямъ и пятницамъ; ярмарокъ 5: 17 марта, въ день Вознесенья, 26 іюня, 1 октяб., 8

ноябр.; всѣ отъ незначительны по своимъ оборотамъ; на лучшую изъ нихъ (17 марта) привозится на 4—5 т. р., продается на 3—4 т. р., на худшую (8 нояб.) привозъ простирается на 100 или 300 руб., продажа на 100 или 200 р.

(Болховитиновъ, Опис. Воронеж. г., с. 168; В. Ст. Воронеж. г., с. 98; В. И. Р. Геогр. Общ. 1837 г., т. XII, с. 374; Город. посел., ч. I, с. 430; Экон. сост. город. посел., ч. I, тетр. I, с. 26; Михалевичъ, Воронежск. г., с. 391; Воронеж. губ. вѣд. 1848 г., № 19; Нам. вѣд. на 1858, 61, 63—64 г. (статист. данные)).

II. *Нижнедѣвицкій уѣздъ*, въ западной части губернии. Простр. его, по Швейцеру, 67,99 кв. м. или 3,289 кв. в. (у Михалевича, Воронеж. губ., изд. 1862 г., 3,383 кв. в., въ Памятн. кн. Воронеж. губ. на 1863—64 г. 3,261 кв. в.). Площадь уѣзда занимаетъ одну изъ наиболѣе возвышенныхъ частей губерніи; по ней проходитъ водораздѣлъ, на которомъ получаютъ начало рѣчки, текуція почти во всѣ стороны: на сѣв. (притоки р. Сосны), на востокъ (притоки Дона), на западъ и югъ (притоки р. Оскола). Водораздѣлъ этотъ выходитъ изъ Тимскаго у. Курской г., и простирается вдоль прав. бер. р. Дѣвицы до прав. бер. р. Дона. Болѣе холмистая и возвышенная мѣстность находится въ средней и зап. частяхъ у-да. Почва у-да состоитъ преимущественно изъ тучнаго чернозема; изъ полезныхъ ископаемыхъ извѣстны только известнякъ по р. Дѣвицѣ (мѣловой формацин) и глина, годная для гончарнаго производства, особенно около с. *Хорошилова* (въ 37 в. отъ у. г-да, на р. Котлѣ). Вся площадь уѣзда орошается незначительными притоками Дона, Сосны, и Оскола; протекающихъ внѣ предѣловъ уѣзда. Изъ рѣкъ наиболѣе значительны: впадающія въ Донъ—*Дѣвица* съ *Есенкомъ*, *Ольшанкой*, *Туровой*, *Хохломъ*, *Разсошкой*, *Потуданъ* съ *Боровымъ*, *Скупнымъ* и *Грязнымъ* *Потуданьямъ*; впадающія въ Сосну—*Олымъ* съ *Лебяжьемъ*; впадающія въ Осколъ—*Убля* съ *Мѣловой*, *Гнилой*, *Ровенькой*, *Геросимъ* съ *Боровкой*, *Котель*. Озеро въ уѣздѣ нѣтъ; болотистыя пространства хотя и встрѣчаются, но весьма рѣдко и лѣтомъ пересыхаютъ. Подъ лѣсами считается до 21,870 десят. (см. Нам. вѣд. Воронеж. г. на 1863—64 г., стр. 85), т. е. нежною болѣе 6% всей площади; въ 1858 г. изъ 261,129 десят. всѣхъ частнымъ земель подъ лѣсами было 7,072 десят., т. е. почти 4%; господствующая порода—дубъ и береза. По свѣд. за 1865 г. ч. ж. въ уѣздѣ (безъ города) 127,705 д. об. п. (61,202 д. м. п.), съ городомъ на 1 кв. м. ко 1,908 д. об. п. Въ уѣздѣ дворянъ 400, крестьянъ казен. 108,780, вышед. изъ крѣп. вѣнскихъ:

крестьянъ 11,020, бывшихъ дворовыхъ 1,733. Жители почти всѣ православные и принадлежатъ къ великороссійскому племени, за исключеніемъ 963 д. об. п. малороссіяне, живущихъ во 2-мъ ставѣ, въ дер. Николаевскѣ и Владиміровскѣ (см. Спис. насел. м. Воронеж. г., стр. XXXII). Въ 1865 г. въ уѣздѣ было 40 правосл. церквей; монастырей нѣтъ. Уѣздъ раздѣленъ на 2 стана; вышед. изъ крѣп. зависим. составляютъ 5 волостей, 68 обществъ (104 владѣльца). Жители раздѣляются во 156 поселкахъ, изъ коихъ слобода 1, селъ 36, селецъ 37, деревень 62, хуторовъ и другихъ мелкихъ поселковъ 20. Селеній, имѣющихъ менѣе 100 д. об. п. жителей—57, отъ 100 до 500 д. об. п.—52, отъ 500 до 1 тыс.—16, отъ 1 до 1½ тыс.—8, отъ 1½ до 2 тыс.—6, свыше 2 тыс.—17. По населенію особенно замѣчательны: *Турово*, 6,863 д. об. п., *Синіе Дупляи*, 6,831, *Новая Ольшанка*, 5,365, *Хохоль*, 5,362, *Матренки*, 5,358, *Семидесятное*, 4,891, *Истобное*, 4,839, *Роговитое*, 4,637, *Красное*, 3,508, *Городище*, 3,333, *Мъловое*, 3,286, *Бергманъ Двѣица*, 3,042, *Везноватое*, 2,938, *Першино*, 2,626, *Кочетовка*, 2,507, *Ясенки*, 2,151, *Розсоици*, 2,089. По роду занятій жителей уѣздъ принадлежитъ къ числу чисто земледѣльческихъ, чему много способствуетъ и почва и значительное количество удобныхъ земель. Подъ пашнями до 234 тыс. десят., т. е. до 70% всей площади (Пам. кн. на 1863—64 г., стр. 84); сѣютъ хлѣбъ разнаго рода, но преимущественно рожь, овесъ, пшеницу, просо и гречу; значительный избытокъ хлѣба идетъ на продажу и винокуренье. На винокуренье въ 1862—63 г. употреблено на 3 заводахъ 193 тыс. пуд. муки. Скотоводство находится также въ довольно хорошемъ состояніи; по свѣд. за 1865 г., на 1 дворъ приходится самымъ по 4 лошади, по 3 головы рогатаго скота, по 2 овцы и по 3 свиньи. Успѣшному положенію скотоводства способствуетъ достаточное количество сѣнокосовъ (подъ воими считается болѣе 48 тыс. десят., т. е. до 14% всей площади) и обиліе соломы. Изъ другихъ промысловъ болѣе другихъ развиты: обработка земель подъ бабчи, извозъ съ хлѣбомъ въ Москву и на пристани р. Дона, отхожіи промыслы преимущественно въ Зем. Войс. Донскаго, гдѣ убираютъ поля и сѣнокосы. Въ 1858 г. однимъ казен. крестьянамъ выдано паспортовъ 9,320, т. е. до 18% казен. крестьянъ муж. пола; изъ нихъ болѣе чѣмъ на 2 мѣсяца было 3,600. Заводская промышленность незначительна; въ 1862 г. здѣсь

было только 1 винокуренный заводъ (въ с. Мъловомъ) и 1 кирпичный (въ с. Бекетовѣ), выдѣлавшихъ на 67,000 руб. Въ 1863 г. въ уѣздѣ было 3 винокуренныхъ завода: въ с. *Мъловомъ*, *Бекетовѣ* и *Городищѣ*, на которыхъ въ періодъ 1862—63 г. выкуривалось 63,400 ведръ безводнаго спирта. По свѣд. за 1865 г. въ уѣздѣ было 2 салотопен. завода, 1 маслособойный, 5 винокуренныхъ и 4 кирпичныхъ. Ярмарки въ уѣздѣ бывають въ сс. *Бекетовѣ* 29 іюня, *Дмитріевскомъ* 23 іюня, *Синихъ Дупляихъ* 29 іюня, *Новой Ольшанкѣ* 1 ноября, *Ясенкахъ* въ 10-ю пятницу по Пасхѣ, *Клинскихъ Лѣскахъ* тогда же, *Знаменскомъ* 9 мая и *Семидесятномъ* 8 ноября; въ 1863 г. въ Клинскихъ Лѣскахъ и Знаменскомъ привоза товаровъ не было, на прочіе же привозилось на 40 т. р., продавалось на 24 т. р. (См. Воронежская г.).

Нижнее: 1) *Н. или Седьмая рота*, село, Екатеринославской г., Славяносербскаго у-да, при р. Сѣверномъ Донцѣ, на проселочномъ трактѣ изъ Славяносербска въ Бахмутъ, въ 27 в. отъ у. г-да. По свѣд. 1859 г., 1,878 ж. об. п., валаховъ и малороссіяне, 351 дв., ярмарокъ 3; на главную изъ нихъ (26 окт.) привезено товаровъ на 50 т. р., продано на 2 тыс. р.

2) село, Черниговской г., Стародубскаго у., въ 17 в. отъ у. г-да, при р. Титвѣ (Дебрянѣ). Ч. ж. 1,838 д. об. п., 213 дв., 2 церкви, винокуренный зав., на которомъ въ 1862—63 г. выкурено 2,016 вед. алкоголя.

Нижнежелѣзницкій заводъ; см. *Досчато-Желѣзницкій*.

Нижнезалазинскій горный заводъ; см. *Залазинскіе* заводы.

Нижне-илимское, село, Иркутской г., Киренскаго окр. на р. *Илимъ* въ 70 вер. ниже Илимска. Село значительно, имѣетъ каменную церковь, нѣсколько купеческихъ и мѣщанскихъ домовъ и волостныя правленія.

(Шукшъ, Позд. въ Ял., 63; Жур. м. Вн. д. 1860, XLII, отл. III, 27).

Нижнеилинское, село, Вятской г., Нолинскаго уѣз., въ 36 верст. отъ уѣз. г-да при р. Сосновкѣ. Ч. ж. 187 д. об. п., ярмарка съ 5 по 9 марта, на которую въ 1856 г. привезено на 41,000 р., продано на 23,500 р., кромѣ того бывають торжки 4 и 20 іюля, 27 сентября, 21 ноября.

(Памет. кн. Вятск. г. на 1857 г., с. 237).

Нижнеиргицскій горный заводъ; см. *Иргицскіе* заводы.

Нижекамчатскъ, упраздненный г-дъ Приморской обл. на полуост. Камчаткѣ, подл. 56°3' с. ш., при ниж. части теченія р. Камчатки, и рч. Радугѣ въ 30 вер. отъ устья первой, въ котловинѣ, обставленной горами, впрочемъ довольно удаленными отъ г-да. Острогъ Нижекамчатскій основанъ въ 1703 г., въ 1731 г. разрушенъ камчадалами, но въ 1733 г. возобновленъ; въ 1783 острогъ сдѣланъ уѣздн. г-мъ Охотской обл., а въ 1805 Иркутской г-и. Когда Нижекамч. упраздненъ, намъ неизвѣстно, но въ 1822 г. уже ояъ не показанъ въ спискѣ городовъ. Въ 1741 г. въ Н. было 90 жит. и 39 двор., въ 1787 г., при посѣщеніи Лессеуса, въ Нижекамч. было укрѣпленіе, 2 церкви и до 150 дворовъ. Нынѣшнее населеніе Нижекамч. не превосходитъ 110 д. об. п., а число дворовъ не превышаетъ 30. Жители занимаются рыбнымъ и звѣринымъ промысломъ и небольшимъ торгомъ съ туземцами.

(Lesseur, R., p. 89; Ст. об. Сиб., 1810, с. 344; Сиб. в. 1822, VIII (189), 1824, IV, 231; Ермавъ, В., III, 218, 226; Словцова, Ист. об. Сиб., II, 128, 321; Гагемейстера, Ст. об. Сиб., II, 691; Герод. посел., IV, 358; Прилож. къ М. Сб. 1861, II, 36).

Нижеколымскъ, укрѣпленное селеніе, бывшій острогъ, Якутской обл. Среднеколымскаго окр., на большомъ ос-вѣ р. Колымы, имѣющей здѣсь 3 вер. шир., въ 120 вер. отъ ея впаденія въ Сѣв. океанъ, и въ 500 вер. отъ окр. г-да, подл. 68°32' с. ш. и 178°15' в. д. Нижеколымскъ основанъ въ 1644 г., церковь существовала уже здѣсь съ начала XVIII, но нынѣшняя построена въ 1779 г., а въ 1786 г. открытъ приходъ Нижне-Колымскій. Въ этомъ послѣднемъ году, во время посѣщенія Виллинга и Сарычева въ Н. было 33 двора (по Виллингу ошибочно 70), а во время посѣщенія Врангеля, Кибера и Кокрена въ 1821 г. 42 дв. (по Кокрену ошибочно 50). Жителей Кокренъ полагалъ здѣсь 400, но это вдвое преувеличено, такъ какъ въ Н. К., по свѣдѣніямъ 1850 г., считалось только 192 жит. об. п. при 43 двор. За то число прихожанъ Н. К. церкви простиралось въ 1855 г. до 1,910 д. об. п., въ томъ числѣ тунгузовъ и чуванцовъ 338, коряковъ 160, юкагировъ 106 и ламутовъ 32; остальные русскіе. Жители Н. К. занимаются преимущественно рыбною ловлею, а также и звѣроловствомъ. Для торга съ туземцами приѣзжаютъ сюда разъ въ годъ купцы съ товарами. Почта приходитъ въ Н. К. три раза въ годъ. Въ окрестностяхъ Н. К. лѣсъ уже почти не растетъ и только кое гдѣ попадаетъ низкорослая лиственница и ольха. Растительность

полярная. Кустарники: *Betula nana*, *Salix herbacea*, *S. agnaria*, *S. fusca*, *S. lapponica*, *Ledum palustre*, *Spiraea salicifolia*, *Arbutus alpinus*, а изъ травъ *Rubus arcticus*, *Gymnandra borealis*, *Hedysarum alpinum* и др.

(Billings, R., p. 88, 103; Сарычевъ, пут., I, 78; Oochrane, voy., I, 282; Сиб. в. 1822, II, 121—164 (врангел. ст. Кибера), 1824, I, 11; Словцовъ, Ист. об. Сиб., I, 443, II, XXIХ; Павловскій, геогр., II, 237; В. в. Н. В., VII, 95; Wrangel, R., I, 69, 182, 221; Зап. Сиб. Отд., II, 1857, отд. 3-й, с. 19, IV, 1858, отд. 1-й, с. 1—26).

Ниже-Кундрюческая, стан. каз. Земли В. Донск., перваго Донскаго округа, на лѣвомъ берегу р. Кундрючьей, при впаденіи ея въ Сѣв. Донецъ, въ 23 в. отъ ст. Константиновской. По свѣд. 1859 г., ч. жит. 2,075 об. п. (1,140 м. п.); двор. 288. Церковь 1. Приходское училище. Ярмарокъ 2.

(Körppen's, R., s. 153; Красновъ, З. В. Д., с. 113).

Ниже-Курмойрская, ст. каз. Земли В. Донск., 2-го Донскаго округа, въ 96 вер. отъ ст. Нижне-Чирской, на притоку р. Дона, съ правой стороны, отъ Дона въ 1½ в. По свѣд. 1859 г., 789 д. об. п. (380 м. п.), дв. 280; церковь прав. и незначительная ярмарка.

(Körppen's, Reise, s. 161; Красновъ, З. В. Д., с. 548).

Ниженекуштымскій горный заводъ; см. *Куштымскіе* заводы.

Нижеозерная, станица, Оренбургскаго казачьяго № 1 полка, Оренбургской г., въ 94 в. отъ Оренбурга, при р. Уралѣ, на Уральскомъ почтовомъ трактѣ. Ч. ж. 2,775 д. об. п., 437 дв., церковь, почтовая станція, полковая штабъ-квартира. Станица построена въ 1754 г. въ составѣ крѣпостей Нижне-яицкой дистанціи пограничной линіи; крѣпость состояла изъ бревенчатыхъ стѣнъ, и заселена казаками подгородной Бердской слободы. Названіе Озерной получила отъ близлежащихъ озерковъ.

(Рычковъ, Топогр. Оренб., II, 94; Палазовъ, путеш., I, 402; Falk, I, 177; Добу, Оренб. г., с. 203).

Ниженепесочинскій горный заводъ, Калужской губ.; см. *Песочинскіе* заводы.

Ниженеполазнинскій горный заводъ, Пермской г.; см. *Полазнинскіе*.

Ниженепонгскій, лѣсопильный зав. противъ г-да Онеги; см. г-дѣ *Онега*.

Ниженерождественскій горный заводъ; см. *Рождественскіе* заводы.

Ниженерудянскій желѣзодѣлательный заводъ, вспомогательный *Нейво-рудянскому*, Пермской г., Екатеринбургскаго у., въ 4 в. отъ Нейво-рудянскаго зав., по р. Рудянѣ, основанъ въ 1858 г. и принадлежитъ гр. Стенбокъ-Ферморъ.

(Мозель, Перм. г., II, 213).

Нижнесалдинскій горный заводъ; см. *Салдинскіе*.

Нижнесаранинскій горный заводъ; см. *Саранинскіе*.

Нижнесергинскій горный заводъ; см. *Сергинскіе*.

Нижнеспасское, село, Тамбовской г. и у.; см. *Спасское*.

Нижнесылвенскій вспомогательный желѣзнодорожный заводъ, Сылвенскаго завода Пермской губ.; см. *Сылвенскіе* заводы.

Нижнетагильскій горный заводъ; см. *Тагильскіе* заводы.

Нижнетроицкій, бывший мѣдиплавильный заводъ (Бевардаки), Уфимской г., Белебеевскаго у., въ 12 в. отъ Верхне-троицкаго зав., основанъ въ 1760 г. Осокиными на р. Кадышѣ, нынѣ обращенъ въ суконную фабрику; см. *Троицкіе* заводы.

Нижнетуринскій желѣзнодорожный заводъ; см. *Туринскіе* заводы.

Нежнеувельская, станция Оренбургскаго казачьяго № 12 полка, Оренбургской г., Троицкаго у., въ 40 в. отъ Троицка, по Уфимскому почтовому тракту, при р. Увелкѣ. Ч. ж. 2,365 д. об. п., 384 дв., церковь и 2 армарки. Станица заселена въ 1749 году и находилась тогда Иссетской провинціи; тогда въ ней находилось до 150 дв., церковь св. Николая; вокругъ всего селенія былъ заплотъ съ рогатками.

(Рышковъ, Топогр. Оренб. г., II, 186).

Нижнеудинскъ, окр. г-дѣ Иркутс. обл. I. Г-дѣ, подъ 54°55 с. ш. и 116°42' ч. д. на р. Удѣ, въ 481 вер. къ с.-з. отъ Иркутска. Г-дѣ расположенъ на прав., берегу Уды, имѣющей здѣсь 50 саж. шир., въ живописной мѣстности, и окруженъ скалистыми горами; на лѣв. бер. Уды находится входящая въ составъ города *Подгородная-слобода*. Удинскій острогъ построенъ въ 1664 г., для сбора ясака съ Бурятъ, на мѣстѣ зимовья, существовавшего уже съ 1652 г. Въ 1783 г. Н. назначенъ уѣздн. г-мъ, а въ 1822 г. переименованъ въ окружный. Въ 1735, во время посѣщенія Гмелина, въ Нижнеуд. остр. было только 6 домовъ. въ 1800 г. въ Нижнеуд. было 100 жит., въ 1823 г. 412, въ 1835 г. 800, въ 1851 г. 2089. Въ 1865 г. жит. (съ Подгородн. слободой) 3,003 (1589 муж. п.), въ томъ числѣ двор. и чинов. 55, духовн. 40, купцовъ 39, мѣщанъ 1,968, ссыльн. 216; остальные принадлежатъ къ военному и

сельскому сословіямъ. Неправосл.: католик. 70, евреевъ 53, магометанъ 72, шаманствующихъ 21. Домовъ жилищъ 546 (1 кам.), лавочъ 47, магазин. для склада 8; церквей 3 (2 кам.), часовень 6, еврейс. школа 1, больница. Город. земли 2,708 дес. Городс. доходы въ 1863 г. 1775 р. Заводовъ нѣтъ, торговля незначительна. На 1865 г. выдано торг. свид. 2-ой гильдіи 57, на мелоч. торгъ 172, развозныхъ 11, мѣщанс. пром. 8, купеч. приказчиковъ 89. Жители занимаются скотоводствомъ, хлѣбопашествомъ и разведеніемъ овощей.

(Gmelin, R., I, 398; Палласа, путеш., III, ч. 1-я, ст. 129; Cochrane, Voy., I, 206, II, 181; Хвостовъ и Давыдовъ, I, 17; Simpson, Voy., 892—895; Ст. об. Сиб., 1810, с. 323; В. П., отъ Иркут. до М., 27; Гагемейст., Ст. об., II, 180; Город. пос., II, 274).

II. *Нижнеудинскій* округъ занимаетъ з. часть Иркутской г-и; простр. его до 2,320 кв. г. м. На ю.-з. сторонѣ своей округъ прилегаетъ къ Китайской Имперіи, отъ которой отдѣляется Саянскимъ хр. На всемъ своемъ протяженіи вдоль границы округа Саянскій хр. не достигаетъ сѣвн. линіи и не превосходитъ, какъ кажется, 7,500 ф. По крайней мѣрѣ высія изъ измѣренныхъ Крыжинныхъ, въ предѣлахъ округа, вершинъ достигаютъ 7,400 (въ верховьѣ Джеломото, прит. Уды) и 7,380 ф. (въ верховьѣ одного изъ притоковъ Уи) абс. выс., а высшая изъ вершинъ измѣренныхъ Гофманомъ (въ верховьяхъ Бирюсы) имѣетъ 6,200 ф. абс. выс. Сѣвгъ на Саянскихъ вершинахъ держится однакоже до конца іюня, сохраняется даже и долѣе въ мѣстахъ, недоступныхъ солнечнымъ лучамъ, образуя иногда въ верховьяхъ рѣчекъ никогда не растаивающіе сѣвн. мосты. Сѣв. склонъ Саянскаго хр. медленно склоняется въ направленіи къ с.-в., т. е. къ большому сибирскому тракту; въ особенности отроги его, простирающіеся между значительными рѣками, текущими съ сѣверн. склона хребта, достигаютъ еще значительной высоты, такъ что большая, юго-западная половина округа имѣетъ характеръ весьма дикой, гористой страны, покрытой скалами, заросшей дремучими лѣсами и почти необитаемой вплоть до большаго сибирскаго тракта, съ приближеніемъ къ которому горы постепенно сглаживаются, лѣса рѣдѣютъ и, перемежаясь съ болѣе или менѣе обширными полянами, представляютъ нѣкоторыя удобства для заселенія и культуры. О высотѣ отроговъ Саянскаго хр. можно судить только по немногимъ измѣреніямъ. Такъ между Тагуломъ и Больш. Бирюсою измѣренныя вершины достигаютъ 5,560 и 5,000 ф., между Больш. и Мал. Бирюсою горная вершина, лежащая на до-

рогѣ изъ Нижнеудинска къ золотымъ промышлямъ, 5,370 ф., между Мал. Бирюссю и Удою, по той же дорогѣ, въ верховьѣ рч. Ерма, 4,120 ф. Хотя на большомъ сибирскомъ трактѣ горные отроги Саянскаго хр. значительно сглаживаются, но все еще замѣтны между Бирюссю и Удою (ближе къ послѣдней), гдѣ высота отрога достигаетъ 1,900 ф. надъ ур. м. и между Уею и Окою (ближе послѣдней). Еще болѣе сглаживается страна въ с.-в. части округа, т. е. за большимъ сибирскимъ трактомъ, но далѣе къ с.-в., а именно къ р. Ангарѣ мѣстность становится снова болѣе гористою, такъ что р. Ангарѣ, сопровождаемой значительными возвышенностями, приходится пробиваться между скалами, въ своихъ знаменитыхъ порогахъ, лежащихъ ниже устья Оки. Всѣ безъ исключенія рѣки округа принадлежатъ къ системѣ р. Ангары. Самая *Ангара* пересѣкаетъ с.-в. уголокъ округа. Она судоходна на всемъ своемъ протяженіи, но знаменитые ея пороги, начинающіеся въ Н. округѣ, а именно ниже устья Оки, т. е. Братскаго острога, затрудняютъ плаваніе по ней. Первый изъ сихъ пороговъ *Поамльиной* находится въ 5 вер. ниже острога; далѣе пороги и береговые утесы (быки) слѣдуютъ одинъ за другимъ въ слѣдующихъ разстояніяхъ: пор. *Львиный* 5 вер., *Львиный-быкъ* 4 в., порогъ *Падуна* 18 вер., пор. *Долій* 60 вер. Значительнѣйшій изъ притоковъ Ангары въ округѣ есть *Ока*, отъ устья Джунь-булука до устья Зимы образующая вост. границу округа, а далѣе принадлежащая округу до своего устья. Ока судоходна на всемъ своемъ протяженіи по границѣ и въ предѣлахъ округа, но ниже устья Ун русло ея порожисто. *Уя*, значительнѣйшій лѣв. притокъ Оки, всѣмъ своимъ 500 верстнымъ, чрезвычайно порожистымъ теченіемъ принадлежитъ округу. Изъ другихъ притоковъ Оки замѣчательны *Джунь-булукъ*, *Зима* и *Када*. Изъ остальныхъ рѣкъ Ангарской системы весьма значительны рр. *Уда* и *Бирюсса*, образующія своимъ сліяніемъ р. Тасѣву, лѣв. пр. Ангары. Уда, берущая начало въ предѣлахъ округа, принадлежитъ ему болѣе, чѣмъ половиною своего теченія. Бирюсса образуется въ предѣлахъ округа изъ сліянія Б. и М. Бирюссы и съ лѣв. стороны принимаетъ текущую по границѣ округа р. *Тагуль*. Геогностическій составъ Нижнеуд. округа весьма мало изслѣдованъ. Извѣстно однакоже, что въ Саянскомъ хр. и особливо въ его главномъ гребнѣ и высшихъ горныхъ вершинахъ главныхъ его отроговъ нѣтъ недостатка въ кристал-

лическихъ горныхъ породахъ, которыя по дорогѣ изъ Нижнеуд. на Бирюссинскіе промыслы въ первый разъ встрѣчаются около Ермаинской станціи. Кристаллическія горная породы, распространенныя въ Саянскомъ хр., суть сіениты, гнейсы, діориты (грюнштейны) и порфиры. На горныхъ скалахъ встрѣчаются, кромѣ того, кристаллическіе сланцы, слюдяные и глинистые. Чѣмъ далѣе отъ гребня Саянскаго хр., тѣмъ болѣе кристаллическія породы уступаютъ мѣсто осадочнымъ, которыя, какъ кажется, исключительно принадлежатъ къ древнимъ (палеозоическимъ) формациямъ. Между этими породами рѣшительно преобладаютъ песчанки, почти исключительно встрѣаемыя во всѣхъ обнаженіяхъ на большомъ сибирскомъ трактѣ (при с. Бароновскомъ, на вострѣ Каменной и р. Каменкѣ, на р. Удѣ); на этихъ песчанкахъ мѣстами напластованы красноватые известняки, а подъ песчанками встрѣчаются глинистые сланцы. Въ с.-в. части округа, а именно на Ангарѣ, ниже устья Оки, снова появляются кристаллическія породы, а именно граниты и сіениты, образующіе знаменитыя Ангарскіе пороги. Минеральныя богатства округа значительны. Розсыпнымъ золотомъ весьма богата рѣчная система Бирюссы. Группа Бирюссинскихъ промысловъ, распространяясь на сосѣднія рѣки, какъ напр. Агуль, переходитъ и въ сосѣдній Камскій округъ Енисейской г-ни (о добычѣ золота см. ниже). Желѣзными рудами Нижнеуд. округъ богатъ; въ особенности значительные желѣзные рудники находятся въ с.-в. части округа, къ ю.-з. отъ сліянія Оки съ Ангарою, гдѣ на р. Долоновой устроенъ для нихъ выдѣлки Николаевскій желѣзный заводъ (см. ниже). Мѣсторожденія другихъ металловъ, а также каменнаго угля, коего признаки встрѣчались въ Н. окр., не развѣданы. Въ минеральныхъ источникахъ въ округѣ также, кажется, нѣтъ недостатка. Гмелинъ упоминаетъ объ одномъ минеральномъ ключѣ, никогда не замерзающемъ (рч. Солонная), впадающемъ въ Бирюссу съ прав. стороны, близъ сибирскаго тракта. Въ окрестностяхъ Нижнеуд. есть также минеральныя воды (Нижнеудинскія). Почва въ малообитаемой ю.-з. части округа мѣстами скалиста и камениста, мѣстами песчана и глиниста, заросла дремучими хвойными лѣсами и мѣстами покрыта болотами, а потому для культуры неудобна. Напротивъ того, начиная отъ большаго сибирскаго тракта къ с.-в. до Ангары, почва земли отчасти глиниста и суглиниста, уже смѣшана съ черноземомъ, а между Іею и Окою состоитъ изъ чистаго

чернозема. Лѣса въ этой части округа рѣдѣютъ и перемежаются съ полянами; листовныя деревья вытѣсняются хвойными. На с.-в., къ Ангарѣ и въ особенности за Ангарой почва снова становится каменною и бесплодною и покрыта густыми хвойными лѣсами и болотами. Жит. въ округѣ въ 1865 г., кромя г-да, 41,257 д. об. п. (22,960 м. п.), въ томъ числѣ крестьянъ 27,857, инородцевъ до 2,000, каторжныхъ 1,361, ссыльныхъ 6,178. Неправосл.: католик. 241, протест. 21, евреевъ 241, магометанъ 275. На кв. м. съ г-мъ 19 жит. Осѣдлое население округа сгруппировано почти исключительно вдоль большого сибирскаго тракта и къ с.-в. отъ него вдоль рр. Ангары, Оки и Ии. Къ ю.-з. отъ сибирскаго тракта осѣдлыя селенія встрѣчаются только нѣсколько вверхъ по Олѣ и Иѣ, а также по тракту изъ Нижнеудинска на Бирюсинскіе золотыя промыслы. За то въ этой части округа блуждаютъ неосѣдлыя инородцы Нижнеуд. округа, принадлежащіе къ племени Карагасовъ, Туркскому по языку, но, какъ кажется, самоѣдскому по происхожденію. Численность этого племени, по свѣдѣн. 1865 г., простирается до 478 д. об. п.*); всѣ они православныя. Остальные инородцы округа принадлежатъ къ племени Бурятъ и группируются въ числѣ 1,520 д. об. п. въ сѣв. части округа около Братскаго острога (они извѣстны подъ именемъ Братскихъ), гдѣ они впрочемъ давно перешли къ осѣдлости, приняли православіе и сильно обрусѣли. Главныя занятія жителей: земледѣіе, скотоводство, горный промыселъ и звѣрная охота. Земледѣіемъ занимается почти все осѣдлое население округа. Подъ пашнями считаютъ 135 т. дес. Впрочемъ, въ отношеніи развитія земледѣія, Нижнеудинск. округъ занимаетъ одно изъ низкихъ мѣстъ Иркутской г-и и самое низкое между округами южной полосы Сибири, такъ что хлѣбнаго избытка округъ совсѣмъ не имѣетъ, и недостатокъ хлѣба въ нѣкоторыхъ мѣстностяхъ, какъ напр. Бирюсинскихъ промыслахъ и на прав. берегу Ангары, пополняется подвозомъ изъ другихъ округовъ. Главныя препятствія къ развитію земледѣія — дикая, гористая и скалистая мѣстность, покрытая дремучими лѣсами и заключающая въ себѣ относительно мало мѣстъ, удобныхъ для хлѣбопашества; только вдоль сибирскаго тракта, особливо между Іею и Окою, въ Кимягтевской во-

сти, въ земляхъ, удобныхъ для земледѣія нѣтъ недостатка. Въ южн. половинѣ округа въ ю.-з. сибирскаго тракта земледѣія вовсе не существуетъ, въ сѣверной Заангарской части оно также весьма скудно. Въ отношеніи развитія скотоводства округъ занимаетъ тоже мѣсто между округами Иркутской г-и, какъ и по земледѣію. Въ 1865 г. въ округѣ считалось лошадей до 30 т. головъ, крупн. рогат. скота 44½ т., овецъ 64 т., свиней 28 т., оленей 785. Оленеводство въ занимаютъ только одни Карагасы. Скота не достаетъ на мѣстное потребленіе, и недостатокъ этотъ исполняется пригономъ изъ другихъ округовъ. Охота занимаетъ многихъ изъ жителей округа, въ особенности Карагасовъ и жителей Бирюсинской волости и Приангарскихъ селеній, хотя и не доставляетъ большихъ выгодъ жителямъ. Въ Бирюсинской волости, съ распространеніемъ золотопромышленности, количество звѣрей сильно уменьшилось. Золотопромышленность занимаетъ не мало рукъ въ Нижнеудинскомъ окр. Такъ какъ Бирюсинскіе промыслы переходятъ и въ сосѣдній Канскій окр., то мы, къ сожалѣнію, можемъ показать цифры относящіяся до золотопромышленности только для обояхъ округовъ нераздѣльно. Въ 4-лѣтіе 1860 — 63 г. золотопромышленность средн. числомъ ежегодно занимала 1,068 рабоч.; песковъ промывалось 24 мил. пуд., золота добывалось 31 пуд. 16 ф. 60 воз. Присоевъ въ 1863 г. было 21. Чугунное и желѣзное производство въ округѣ (Николаевскій зав.) занимало въ 1862 г. 360 рабочихъ, въ 1863 г. 397. Желѣзныхъ рудниковъ было 3, но дѣйствовало 1. Добывалось рудъ средн. числомъ въ 3-лѣтіе 1861 — 63 года 30 тыс. пудовъ, вытѣмалось чугуна 27,128 пудовъ, кричнаго желѣза 15,986 пудовъ. Фабрикъ и заводовъ въ округѣ, кромѣ Николаевскаго чугуноплавильнаго, нѣтъ. Изъ остальныхъ занятій нѣкоторое значеніе для мѣстнаго потребленія имѣютъ рыболовство въ многочисленныхъ рѣкахъ округа и собраніе дичихъ поросенковъ (сараны и каждава) между Карагасами.

(Gmelin, R., I, 393—403, III, 78—91; Палласа, III, ч. 1-я, с. 129—130, 478—427; Georgi, R., II, 503; Маркозъ, шельма, 12—19; Ст. об. Сиб., 1810, с. 325; Ермавъ, R., II, 52—57; В. П., отъ Иркут. до М., 27; Castron, R., p. 355—396; Гагенштейнъ, Ст. об. Сиб., I, 124, II, 116, 269, 292, 331; В. о. Н. Шейтл., VII, 41, XII, 41—43, 105—142; Г. Ж. 1844, II, 4, 1863, 343; Пам. кн. для горн. д. 1868, с. 125; Ж. М. В. Д. 1831, IV, 149, 1849, XXVII, 331; Азіат. вѣст., февр., 351; Шварцъ, Тр. Сиб. акци., 59—63, 69, 94; Пуклякъ, въ В. Г. О. 1835, XIV, см. с. 37; Романовъ, Амурск. мор. въ М. Об. 1843, с. 94; Пам. кн. для горн. д. 1842 и 1863 г.; Ст. Сб. по горн. ч. 1864 и 1865 г.; Пам. кн. Иркут. г. за 1862 и 1863 г.; Пешемскій, Испор. Иркут. г. въ Соверн., XXII, отд. 41, с. 130, 134; Коляску, въ Учен. д. минер. Геол., 1847, p. 24).

*) По свѣд. 1858 г., приведеннымъ въ ст. Карагасы (Т. II), ихъ было 416 д. об. п.

Нижеуфалейскій горный заводъ; см. *Уфалейскіе* заводы.

Ниже-Чирокая, станция казач. Земли В. Донск., втораго Донск. округа, на правомъ берегу р. Дона, при впаденіи въ него р. Чира, подъ $48^{\circ}22'$ с. ш. и $45^{\circ}45'$ в. д. По свѣд. 1859 г., ч. жит. 2,036 д. об. п. (978 м. п.); двор. 502. Церквей 2; окружн. управление 2-го Донск. окр., окружное и приходское учил., почт. станція. Мѣстность станицы ровная, но окружена возвышенностями, на покатоности которыхъ расположены фруктовые и виноградныя сады, да протяженіи 9 в. При станицѣ довольно значительная ярмарка, на которой торгуютъ хлѣбомъ, свозимымъ изъ округа, шерстью, краснымъ и др. товарами; кромѣ того въ станицѣ ежедневныя базары, для которыхъ выстроено 39 каменныхъ лавокъ. Заводы: свѣчной 1, кожевенныхъ 2 и кирпичныхъ 2. Съ открытіемъ пароходства въ 1860 г. у станицы учреждена пристань.

(Körpen's, Reise, s. 161; Красновъ, З. В. А., 101, 119, 269, 371, 347; Воев. Ст. З. В. А., с. 228, 229 в табл. N 9).

Нижнешайтанскій горный заводъ; см. *Шайтанскіе* заводы.

Нижнешурминскій горный заводъ; см. *Шурминскіе* заводы.

Ниженярское, село Пермской г.; см. *Ярское*.

Низніе Сѣрогозы; см. *Сѣрогозы*.

Нижній-Ломовъ (*Нижеломовъ*), уѣздный городъ Пензенской г.

I. Г-дъ, подъ $53^{\circ}32'$ с. ш. и $61^{\circ}20'$ в. д., въ 103 в. къ з.-с. отъ Пензы, при рч. Ломовѣ. Г-дъ, какъ укрѣпленный пунктъ, поставленъ по повелѣнію ц. Михаила Феодоровича въ 1636 г. Феод. Маловымъ, и находился въ то время въ тогдашнемъ Темниковскомъ уѣз., въ чертѣ укрѣпленій, отъ коихъ уцѣлѣлъ только валъ, идущій по р. Мокшѣ отъ Верхняго до Нижняго Ломова. Послѣ 1636 г. около укрѣпленія возникло поселеніе, называвшееся Ломовскою слободою, а иногда и посадомъ. Въ 1708 г. Нижн.-Ломовъ приписанъ къ Азовской губер., въ 1719 г. былъ въ Тамбовской провинціи той же губерніи, въ 1732 г. той же провинціи Воронежской г., въ 1780 г. назначенъ уѣздн. городомъ Пензенскаго наѣстничества, въ 1798 г., при упраздненіи Пензенскаго наѣст., съ уѣздомъ отошелъ къ Тамбовской губ., но въ 1801 г. опять вошелъ въ составъ вновь учрежденной Пензенской губ. Акад. Фалькъ, посѣтившій городъ въ 1769 г., называетъ его Нижнимъ-Ломовскимъ селомъ, и говоритъ, что онъ расположенъ на

высокомъ берегу рѣки, окруженъ съ 4-хъ сторонъ деревянною стѣною съ воротами, на коихъ видны бойницы. По описи 1763 г., въ немъ было 1,390 бѣдныхъ крестьянъ, жившихъ въ убогихъ хижинахъ; церковей было 3 деревянныхъ. По свѣд. за 1865 г., ч. ж. въ городѣ 10,511 д. об. п. (5,342 м. п.), въ томъ числѣ купцовъ 255, мѣщанъ и цеховыхъ 3,113, крестьянъ казен. 5,895. Крестьяне живутъ въ слободахъ Пѣшей, Затинной, Черной, Конной, Пушкарской. Почти всѣ жители православныя. Въ городѣ въ 1865 г. было церковей 6 (всѣ камен.), близъ г-да *Богородицкій Казанскій* муж. монастырь (см. это сл.), *Успенская* женская община, основ. въ 1849 г. при кладбищенской Успенской церкви купцомъ Волковымъ; кромѣ того въ посадѣ Нижняго Ломова существовалъ Покровскій женскій мон. при церкви Покрова (см. Истор. Рос. Іер. V, 180); исторія его неизвѣстна. Домовъ 1,645 (47 кам.), лавокъ 223, гостиница, харчевня, постоялыхъ дворовъ 13, городская больница, уѣздное и приходскія мужское и женское училища; въ нихъ учащихъ въ 1863 г. было 133 м. п. и 40 ж. п., духовное уѣздн. училище съ 278 учащимися. Городъ имѣетъ во владѣніи 1,135 десят. земли и водяную мельницу; городской доходъ на 1862 г. исчисленъ въ 4,452 р. Занятія жителей состоятъ преимущественно въ хлѣбопашествѣ, огородничествѣ и частію садоводствѣ; значительное число мѣщанъ уходитъ на промысла въ другія мѣстности, такъ въ 1861 г. мѣщанамъ выдано паспортовъ и билетовъ 566. Ремесленниковъ въ 1865 г. было 358 (176 мастеровъ), изъ нихъ извозчиковъ 32, кузнецовъ 15, плотниковъ 49, кирпичниковъ 26. Заводская промышленность незначительна; въ 1865 г. въ городѣ было 10 заводовъ, изъ нихъ 1 салотопенный, 1 паточный, 2 пиво- и медоваренныхъ, 1 воскобойный, 4 кирпичныхъ и 1 колокольный. Большая часть кучества проживаетъ въ уѣздѣ, гдѣ закупаетъ хлѣбъ, постное масло, мясо, шерсть, промываемую на собственныхъ шерстомойняхъ; товары эти идутъ преимущественно въ Москву. Живущіе же въ городѣ купцы торгуютъ хлѣбомъ и всѣми предметами, необходимыми для городскихъ обывателей. Въ 1865 г. выдано торговыхъ свидѣтельствъ 1-й гильдіи 1, 2-й 44, прикащикамъ 219, на мелочный торгъ 216, мѣщанскіе промыслы 47. Базары собираются ежедневно по вторникамъ; довольно значительная ярмарка бываетъ съ 5 по 12 іюля (Казанская); доходы отъ ней поступаютъ въ казну,

въ пользу Казанскаго монастыря и города. На ярмарку привозилось въ 1861 г. на 387 тыс. р., въ 1862 г. на 301 тыс., въ 1863 г. на 332 тыс., продавалось въ 1861 г. на 103 тыс. руб., въ 1862 г. на 92 тыс., въ 1863 г. на 219 тыс. р.

(Фалькъ, въ Полн. собр. учен. путеш., ч. VI, с. 30; В. Ст. Пензен. г., с. 83; Город. посел., ч. III, с. 604 (съ истор. указ.); Экон. сост. город. посел., ч. II, тетр. XXVII, ст. 19; Пам. кн. Пензен. г. на 1864 г., с. 50, 98; Ворон. губ. вѣд. 1848 г., N 7, 1833 г., N 18; Пензен. губ. вѣд. 1846 г., N 42—43).

II. *Нижнеломовскій* уѣздъ, въ западной части губернии; простр. его, по Швейцеру, 62,57 кв. м. или 3,027 кв. в. Площадь уѣзда представляеть равнину; наиболѣе возвышенныя мѣстности находятся на границѣ Мокшанскаго у. и по берегамъ рр. Мокши, Ломова и Вороны; въ юж. части проходитъ низкій водораздѣлъ, съ сѣв. покатоности котораго текутъ притоки Мокши (сист. Оки), а съ южнаго р. Ворона (системы Дона). Почва уѣзда преимущественно черноземная; въ окрестностяхъ Верхняго Ломова глинистая и песчаная, по рр. Шуструѣ и Пичевкѣ песчаноглинистая. За исключеніемъ ю.-з. угла уѣзда, гдѣ протекаетъ р. *Ворона*, притокъ Хонра, весь уѣздъ лежитъ въ рѣчной области *Мокши*, т. е. въ Окской системѣ. Мокша течетъ въ сѣв. части въ главномъ направленіи отъ в. къ з.; она въ предѣлахъ уѣзда не судоходна и не сплавна. Въ Мокшу впадаютъ: *Кера*, *Ива*, *Атмисъ* съ Маламъ Атмисомъ, *Варишкой*, *Эмиевой*, *Шувардой*, *Виргой*, *Челбаемъ*, *Млчаксомъ*, *Ломовъ* съ *Черновкой*, *Пичевкой*, *Порт-Ломовицъ*, *Нявкой*, *Муромкой*, *Телюлюйкой*, *Шуструемъ*, *Кармицъ* и другія незначительныя рѣчки. Р. *Ворона* получаетъ здѣсь только свое начало и принимаетъ нѣсколько незначительныхъ ручьевъ. Нѣсколько оверъ находится въ поймѣ р. Мокши, но они всѣ не велики; небольшія болотистыя пространства встрѣчаются по берегамъ рѣчекъ. При генеральн. межеваніи подъ лѣсами было до 103,554 д., т. е. до 32% общей площади; хотя съ тѣхъ поръ лѣса значительно истребились, однакоже и до сихъ поръ большого недостатка въ лѣсѣ не чувствуется, такъ что жители вывозятъ лѣсъ еще и въ другіе уѣзды и занимаются въ ограниченныхъ размѣрахъ лѣсными издѣліями. По свѣд. за 1858 г., изъ 153,810 д. всѣхъ каз. земель подъ лѣсами было 42,030 дес., т. е. до 27%. Лѣса раскинуты по площади небольшими пространствами. По свѣд. за 1865 г., въ уѣздѣ (безъ Нижняго Ломова, но съ Верхнимъ Ломовымъ) ч. ж. 118,947 д. об. п. (55,359 м. п.), съ Нижнимъ Ломо-

вымъ на 1 кв. м. по 2,055 д. об. п. Въ числѣ жителей уѣзда (съ Верхнимъ Ломовымъ) было: дворянъ 239, крестьянъ каз. 66,202, выш. изъ крѣп. завис.: врем.-обяз. 25,050, собственникъ 18,858. Неправослав.: раскольниковъ 1,742 и магометанъ 685. Кромѣ великороссіянъ въ уѣздѣ живутъ *Татары* въ дер. *Кочелейѣ* и *Тонкаевкѣ* и *Мордва*; по указанію акад. Кеппена Мордва занимаетъ только 2 села: *Кулмановку* и *Муромку* (въ с.-в. части уѣзда); по списк. населен. мѣстъ за 1859 г., въ этихъ селахъ было ч. ж. 2,355 д. об. п.; татаръ же, исповѣдующихъ магометанскую вѣру 685. Въ 1865 г. въ уѣздѣ было правосл. церквей 62 (5 въ Верхнемъ Ломовѣ), 2 раскольнич. молельни и 2 магом. мечети; монастырей нѣтъ. Уѣздъ раздѣленъ на 2 стана; вышедш. изъ крѣп. зависим. составляютъ 13 волостей, 62 общества (136 владѣльцевъ; значительныя имѣнія принадлежатъ кн. Долгоруковой и Нарышкиной). Жители размѣщаются во 119 поселкахъ, изъ коихъ заштатн. городъ *Верхній Ломовъ*, селъ 60, деревень 58. Селеній, имѣющихъ населенія менѣе 100 д. об. п. — 9, отъ 100 до 500 д. об. п. — 43, отъ 500 до 1 тыс. — 26, отъ 1 до 1½ тыс. — 20, отъ 1½ до 2 т. — 11, свыше 2 тыс. — 10 (въ томъ числѣ *Верхній Ломовъ*). Свыше 2 тыс. д. об. п. имѣютъ слѣдующія селенія: *Голышино* 3,990 д. об. п., *Мельситово* (Кевда) 3,002, *Доморуково* 2,720, *Атмисъ* 2,375, *Головишино* 2,180, *Битовка* 2,101, *Калиновка* 2,068, *Стар. Толковка* 2,033 и *Потыма* 2,001. Хлѣбопашество и вообще сельское хозяйство составляютъ главное занятіе жителей; подъ пашнями до 173 тыс. десят., т. е. до 55% всей площади; почва здѣсь хотя и черноземная, однакоже требуетъ довольно тщательнаго удобренія. Сѣютъ преимущественно рожь, овесъ и гречу, менѣе горохъ, ячмень и пшеницу; послѣдняя родится не совсѣмъ хорошо. За мѣстнымъ продовольствіемъ хлѣба остается на продажу и винокуреніе довольно значительное количество; хлѣбъ продается преимущественно на Моршанскую и Сурскія пристани; на винокуреніе въ 1862—63 г. на 5 заводахъ употреблено 424,131 пуд. ржаной муки и солода. Въ уѣздѣ разводятъ также много конопли, изъ сѣмянъ которой бьютъ постное масло, служащее предметомъ вывоза. Многіе изъ владѣльцевъ держатъ улучшенную породу лошадей и скота; въ 1865 г. тонкорунныхъ овецъ было до 3 т. головъ. Кромѣ того, жители береговъ рр.

Мокши, Ломова и Атмиса занимаются рыболовством; въ южн. части уѣзда, изобилующей дѣсомъ, промышленяютъ пчеловодствомъ, бондарнымъ ремесломъ, дѣланіемъ телѣгъ, саней, колесъ, рѣшветъ и пр.; нѣкоторые занимаются битьемъ шерсти, валяніемъ войлоковъ, витьемъ канатовъ, особенно въ Никольской волости, промышленяютъ извозомъ до Москвы; изъ с. Апраксина ѣдутъ въ Саратовъ за рыбою, въ нѣкоторыхъ селеніяхъ обжигаютъ горшки, выдѣлываютъ кожи, многіе также уходятъ на промысла въ другія мѣстности; такъ въ 1858 г. однимъ каз. крестьянамъ выдано было паспортовъ 3,572, изъ нихъ 2,759 болѣе чѣмъ на 2 мѣсяца. Въ 1862 г. въ уѣздѣ было 6 суконныхъ фабрикъ, выдѣланныхъ на 139,606 р., изъ нихъ въ с. *Архангельскомъ* (Голыцyno) на 61,972 р., *Андреевскю* на 40,024 р., *Васильевскомъ* (Овчарное) на 19,708 р., *Новомъ Атмистѣ* на 14,400 р., *Студенки* на 2,537 р. и с. *Хуторахъ* на 965 р. На 5 вышкурочныхъ заводахъ въ періодъ 1862—63 г. выкурено 164,417 ведръ безводнаго спирта, изъ нихъ въ с. *Васильевскомъ* (Бибиковой) 65,195 ведръ, *Архангельскомъ* (фонъ Вендрихъ) 34,569 ведръ, *Рождественской Варюжкѣ* (Бибиковой) 32,905 ведръ, *Студенкѣ* (Айгустова) 20,189 ведръ и *Миринско-Студенскомъ* 11,559 ведръ. По свѣдѣн. за 1865 г., въ уѣздѣ всѣхъ фабрикъ и заводовъ показывалось (кромя Верх. Ломова) 104, изъ нихъ суконныхъ 2, поташинныхъ 7, маслوبيйныхъ 58, канатныхъ 5, винокурѣнныхъ 8, кирпичныхъ 10 и гончарныхъ 14. Ярмарокъ въ уѣздѣ нѣтъ; еженедѣльные же базары собираются въ г. *Вернемъ Ломовъ*, сс. *Атмистъ*, *Головининъ*, *Караминъ*, *Никольская* и *Мелюитовъ*.

(См. Пензенская г.).

Нижній-Новгородъ (въ просторѣчій *Низинѣ*), губернскаго г-дѣ Нижегородской г.

I. Г-дѣ, подъ 56°20' с. ш. и 60°53' в. д., по шоссейной дорогѣ въ 1,015 в. отъ С.-Петербурга и въ 410 в. къ в.с.в. отъ Модвы, на абс. выс. 490 ф.; собственно городъ расположенъ на правыхъ берегахъ рр. Оки и Волги, при впаденіи первой во вторую, слобода же *Кулакина* и армячская часть на мысу, образующемъ г-дѣль берегомъ р. Оки и правымъ Волги. Собственно г-дѣ раздѣляется на Верхній и Нижній. Верхній лежитъ на 3-хъ горахъ—*Часовой* (гдѣ Кремль), *Алвинской* и *Булисвой*; нижній занимаетъ пространство между берегомъ и высотами. Высоты эти, надъ уровнемъ извѣстныхъ

уровней водъ Волги и Оки отъ 300—400 ф. Мѣстное преданіе говорить, что названіе этихъ высотъ произошло отъ похороненнаго въ нихъ царедвѣя Дятла, предсказавшаго одному здѣсь жившему князю Мордовскому Скворцу, что если его дѣти будутъ жить въ ссорѣ, то будутъ покорены русскими. Верхній г-дѣ снабжается водою изъ резервуара на Благовѣщенской площади, куда, посредствомъ водопровода, поднимается вода на высоту 45 с. изъ родниковъ Нижней части. Русскимъ съ давнихъ поръ окрестная страна, заселенная Мордвою, была извѣстна подъ именемъ *Низовскихъ земель*. Съ образованіемъ Суздальскаго княжества, русскіе постоянно стремились овладѣть этими землями или покрайней мѣрѣ укрѣпиться въ нихъ противъ сосѣдей своихъ—Мордвы. Поэтому, въ 1221 г. вел. кн. Юрій Всеволодовичъ, по сказанію летописца, заложилъ градъ на устьѣ Оки, и нарече имя ему *Новградъ*, а въ 1225 г. тотъ же князь заложилъ каменую церковь, на устьѣ-Оки Новгородѣ, Спаса святаго (Поли. Собр. Лѣтоп., ч. I, с. 189, 190). Возникновеніе Нового города не могло нравиться Мордвѣ, а потому едва успѣли обнести его деревянною стѣною, какъ Мордва соединилась, подъ предводительствомъ кн. Пургаса, и разрушила окрестности Нижнаго въ 1228 г., но войска мордовскія были разбиты, а въ 1232 г. Мордва была окончательно усмирена. Н., вмѣстѣ съ Городцемъ (нынѣ село Балахнин. у.), зависѣла отъ Суздальскихъ князей, которые отдавали Низовскія земли въ удѣлъ своимъ родственникамъ. Ярославъ Всеволодовичъ, занявъ великокняжескій престолъ въ 1246 г., отдалъ Низовскія земли въ удѣлъ племяннику своему Андрею Ярославичу; по кончинѣ его, въ 1264 г., удѣлъ достался сыну Александра Невскаго, Андрею; въ 1305 г. нѣтъ владѣлъ кн. Михаилъ Суздальскій, въ 1311 г. Нижній зависѣлъ отъ кн. Юрія Даниловича, потомъ опять отъ кн. Суздальскихъ. Во весь этотъ періодъ удѣльные князья жили по большей части то въ Городцѣ, то въ Суздаль, но, при в. кн. Константинѣ Васильевичѣ, въ 1350 г., княжескій столъ былъ перенесенъ въ Нижній Новгородъ, получившій съ того времени самостоятельность, однакоже не на долго, потому что вел. кн. Московскій Василий въ 1390 г., при содѣйствіи хана Тохтамыша, успѣлъ овладѣть Нижнимъ, а послѣднато князя Бориса Константиновича отогналъ въ Москву. Кромѣ Константина Васильевича, княжившаго здѣсь по 1355 г., Нижегородскими князьями были: Андрей Константиновичъ съ 1355—

1365 г., Дмитрий Константинович съ 1368 — 1383 г. и наконецъ Борисъ Константиновичъ по 1390 г. Потомки Константина пытались еще овладѣть Нижнимъ; такъ въ 1412 г. Данилъ Борисовичъ, покровительствуемый Зелень-Султаномъ, овладѣлъ Нижнимъ и княжилъ въ немъ 5 лѣтъ; по смерти же своего покровителя, Данилъ добровольно отказался отъ княжества въ пользу в. кн. Московскаго и съ этого времени Нижній управлялся особыми наместниками. Изъ событій, относящихся къ Нижнему Новгороду, замѣчательны: въ 1364 г. — моръ людей, въ 1377 г. — разореніе г-да Ордынскимъ царевичемъ Ораншею и Мордвою, въ 1378 г. вторичное разореніе татарами, при чемъ сгорѣлъ и Спасо-Преображенскій соборъ. Въ 1388 г. сыновья в. кн. Нижегородскаго Дмитрія Константиновича, Василій и Симеонъ Кирдяпа, осадили Нижній и принудили дядю своего Бориса Константиновича удаиться въ Городецъ. Въ 1399 г. Нижній былъ осажденъ кн. Симеономъ Кирдяпою при помощи татаръ, въ 1506 Н. былъ осажденъ Казанскимъ царемъ Махмедъ-Алинеиъ, снявшимъ осаду черезъ 3 дня, въ 1513, 1520 и 1535 гг. Н. подвергался опустошительнымъ пожарамъ, въ 1520 г. сгорѣла вся нижняя часть города, а въ 1535 г. пожаръ истребилъ въ одномъ посадѣ 1,400 дворовъ, лавокъ и амбаровъ, не считая зданій внутри города. Въ 1520 г. Н. былъ осажденъ Саипъ-Гиреемъ, въ 1536 г. казанскими татарами, а въ 1608 г. приверженцами Лжедмитрія, предводительствуемыми кн. Вяземскимъ, взятымъ въ плѣнъ воеводою Алабьевымъ и повѣшеннымъ на нижнемъ базарѣ. Въ 1611 г. гражданъ Нижняго Новгорода Мининъ сдѣлалъ воззваніе народу о спасеніи Москвы. Результатомъ этого воззванія было движеніе нижегородскихъ ополченій, подъ предводительствомъ князя Пожарскаго, на освобожденіе Москвы. Въ 1658 г. Ниж. былъ опустошенъ моровою язвою, а въ 1665 г. пожаромъ, истребившимъ гостинный дворъ, множество амбаровъ и все строеніе по набережной, начиная отъ Рождественскаго ручья до церкви Параскевы-Пятницы; таковой же участи Нижній подвергся въ 1683 и 84 гг., въ первый разъ сгорѣло 4 церкви, солодовенный рядъ, множество судовъ на р. Ока, во второй разъ Зачаповскій монастырь, церковь Параскевы и много дворовъ. Не менѣе опустошительны были пожары въ XVIII и XIX ст., именно 1711, 1715, 1722, 1784, 1809, 1816 (сгорѣлъ ярмарочный рынокъ), 1857 г. (тоже), 1859 г. (тоже).

Нижній претерпѣвалъ много бѣдствій и отъ обваловъ возвышенностей, на которыхъ онъ построенъ; обвалы эти извѣстны еще съ XIV в. и продолжались даже въ XIX в. Въ 1370 г. снѣгъ упалъ съ горы за Благовѣщенскимъ монастыремъ и завалилъ дворы съ людьми и скотомъ, въ 1422 г. обвалилась возвышенность съ лѣсомъ на слободѣ около стараго города и завалила 150 домовъ, въ 1596 г. обрушился крутояръ въ Волгу вмѣстѣ съ Печерскимъ монастыремъ, причемъ послѣдній разрушился, въ 1833 г. сползла возвышенность около Пятницкой церкви и разрушила 2 дома, въ 1845 г. былъ обвалъ подъ Кремлевскою горою, разрушившій церковь св. Духа. *Кремль* Нижегородскій до 1372 г. состоялъ изъ деревянныхъ укрѣпленій, въ 1372 г. кн. Дмитрій Константиновичъ началъ строить каменные, оконченныя только въ 1510 г.; тогда Кремль имѣлъ 13 башенъ, былъ окопанъ ровомъ и до Петра I имѣлъ орудія и считался укрѣпленнымъ городомъ. Нынѣ сѣны его составляютъ около 985 саж. въ окруж., высота ихъ отъ 2 до 10 саж., башенъ осталось только 11, высота ихъ до 12 с., вмѣсто же рва устроенъ бульваръ. Городъ былъ обширенъ еще съ первыхъ временъ своего существованія; это видно уже изъ того, что лѣтописецъ подъ 1289 г. говоритъ: «Новгородъ второй постави (Юрій) на Волзѣ усть Оки и церкви многи създа и монастырь святыя Богородица Новгородѣ»; въ пожарѣ 1535 г. сгорѣло домовъ на посадѣ 1,400; по описи 1621 г. въ Нижнемъ было 2 собора, 27 церквей, 8 монастырей, 1,300 дворовъ и до 5 т. жит. (см. Пам. кн. Нижегород. г., ч. III, с. 60). Около 1800 г. (см. Щенатова, т. IV) въ городѣ было 28 церквей, 3 монастыря, жителей до 10 тыс. д. об. п. (купцовъ 929, мѣщанъ 1,266), домовъ 1,825 (25 камен.). По свѣд. за 1865 г., чис. жит. 38,358 д. об. п. (21,452 м. п.), изъ нихъ дворянъ 4,857, почетныхъ гражданъ 282, купцовъ 2,173, мѣщанъ и цеховыхъ 13,802, крестьянъ и бывшихъ дворовъ 6,077. Неправославныхъ: единовѣрцевъ 96, раскольник. 61, католик. 671, протестантовъ 369, евреевъ 348, магометанъ 79. Въ 1865 г. въ г-дѣ было правосл. церквей 39, монастырей 3: *Печерскій Вознесенскій, Благовѣщенскій* мужскіе и *Крестовоздвиженскій* женскій (см. это сл.), церквей единовѣрческихъ 2, протестантская 1, католическая 1, магометан. мечеть. Изъ церквей замѣчательны: соборъ Преображенія, построенный первоначально въ 1225 г. и перестроенный въ 1352, 1652 и 1830—

34 г.; въ немъ замѣчательны икона Всеми-
лостиваго Спаса, принесенная сюда в. кн.
Константиномъ Васильевичемъ, икона Ивер-
ской Бож. Мат., писанная въ 1672 г., на-
престольное евангеліе 1408 г., 2 древнія
хоругви, съ которыми провожали Нижегородцы
Минина и Пожарскаго въ Москву, списокъ
съ знамени Пожарскаго; въ подвальной церкви
собора погребены в. кн. Нижегородскіе, архіе-
пископы и знаменитый Мининъ. Соборъ Архан-
гельскій постр. въ 1222 г. и перестроенъ въ
1620 г.; въ немъ замѣчательны икона Арх.
Михаила XIV в. и рукописная Миняя 1548
г.; въ соборѣ этомъ похоронены потомки в.
кн. Нижегородскихъ, находившихся на службѣ
у Московскихъ государей. Соборъ Благовѣ-
щенія постр. въ концѣ XIV стол., въ нынѣш-
немъ видѣ существуетъ съ 1696 г.; церковь
св. женъ Мироносицъ постр. въ 1649 г., цер-
ковь св. Георгія постр. при Петрѣ I, церковь
св. Иліи стоять на томъ мѣстѣ, гдѣ была
ханская ставка Мехметъ-Аминя, осаждавшаго
городъ въ 1506 г. Всѣ эти церкви находятся
въ Верхнемъ городѣ, а соборы Преображен-
скій и Архангельскій въ Кремлѣ; въ Ниж-
ней части замѣчательны церковь Рождества
Богородицы, постр. въ 1719 г. Строгоновымъ.
Въ 1865 г. въ городъ было домовъ 3,197
(600 камен.); изъ нихъ замѣчательны дворецъ
(въ Кремлѣ), въ коемъ живутъ начальники
губерніи, присутственныя мѣста, зданія гим-
назій, институтовъ, по древности заслуживаютъ
вниманія домъ Поляда, въ коемъ жилъ Петръ I
въ 1698 г. во время похода подъ Азовъ, и
домъ бывшаго бургомистра Пушкинова (близъ
церкви св. Сергія), въ коемъ Петръ I въ 1722
г. обѣдалъ. Магазиновъ для склада товаровъ
236, лавокъ 6,290 (2,887 кам.), 2 театра
(1 камен.), гостинницъ 37, харчевень 24,
постоял. дворовъ 20, аптекъ 3, Мартыновская
больница, 2 дѣтскихъ приюта, мужскія учеб-
ныя заведенія: губерн. гимназія преобразована
въ 1808 г. изъ главнаго народнаго училища,
учрежденнаго въ 1786 г., при ней съ 1860
г. землемѣро-таксаторскіе классы и бібліотека
съ 4,378 томами; Александровскій институтъ,
съ бібліотекою въ 2,646 томовъ, уѣздное учи-
лище съ бібліотекою въ 705 том., 3 приходскихъ
училища; во всѣхъ этихъ училищахъ въ 1863
г. было учащихся 642 мальчика (въ гимназій
262, институтѣ 144, уѣздн. училищѣ 60, въ
приходскихъ 176); женскія: Маринское 1-го
разряда, въ немъ въ 1863 г. воспитывалось
90 дѣвочекъ и кромѣ того въ приготовитель-
номъ классѣ 17 дѣвочекъ; частный пансіонъ

г-жи Герге (съ 1859 г.), съ 72 дѣвцами,
частная школа для дѣтей об. пола Менделеевой
(съ 1860 г.) съ 25 учащихся. Изъ духовныхъ
училищъ здѣсь находятся: семинарія, 2 уѣзд-
ныхъ училища при семинаріи и при Печер-
скомъ монаст., военная Аракчеевская гимна-
зія, переведенная изъ Новгорода. Въ Кремлѣ
находится памятникъ кн. Пожарскому и Ми-
нину, въ видѣ невысокой 4-хъ угольной ка-
менной колоны, поставленный въ 1826 г., и
артиллерійскій арсеналъ, переведенный изъ
Казани. Вообще, Нижний, занимаая красивое
мѣстоположеніе, считается однимъ изъ луч-
шихъ при-волжскихъ городовъ и особенно
сталъ украшаться послѣ посѣщенія его по-
койнымъ Государемъ Николаемъ I въ 1834
и 36 г., по повелѣнію котораго предприняты
разныя улучшенія, какъ напр. построены 2
огромныя казармы надъ Волгою, 2 дома съ
каланчами, арестантская рота съ казармою,
устроены 4 сѣзда — зеленскій, похвалин-
скій, георгіевскій и казанскій, вокругъ крем-
левскихъ стѣнъ устроены бульвары, прове-
дены 2 набережныя, одна по берегу Волги,
другая по гребню горы отъ георгіевской башни,
устроены верхнебазарный гостинный дворъ,
террасы и сады на Волжскомъ откосѣ. Г-ду
принадлежитъ земли 3,505 десят., домовъ 7
съ лавками подъ нѣкоторыми, 12 кам. лавокъ.
Кромѣ того, городъ пользуется сборомъ пош-
линь: 5% съ лавокъ ярмарочнаго гостиннаго
двора и по 1 руб. съ каждой тысячи руб.
цѣнности клади на приходящихъ и отходя-
щихъ судахъ отъ пристани; эти 2 статьи
доставляютъ городу дохода до 68 тис. руб.
Городской доходъ на 1862 г. исчисленъ въ
190,527 р., въ томъ числѣ съ промышленныхъ
заведеній 18,302 р., съ владѣльцевъ недви-
жимыхъ имуществъ 17,000 р. Въ городѣ на-
ходятся 2 банка: Александровскій дворянскій,
въ коемъ къ 1863 г. состояло капитала, при-
надлежащаго собственно банку, 1,067,025 р.
въ разныхъ бумагахъ и наличными, кромѣ
того 89,053 р., принадлежащихъ Маринскому
институту; въ 1863 г. учрежденъ обществен-
ный городской банкъ, основной капиталъ
коего въ 25 тис. р. пожертвованъ купцомъ
1-ой гильдіи Блиновымъ; онъ названъ Нико-
лаевскимъ, въ память посѣщенія Нижняго
покойнымъ Наслѣдникомъ Николаемъ Алексан-
дровичемъ. Главную и существенную выгоду
жителямъ приносятъ лѣтняя ярмарка и огром-
ная пристань на рр. Огѣ и Волгѣ. Во время
ярмарки рѣдкій домъ не отдается въ наймъ
пріѣзжающимъ сюда; населеніе г-да во время

ярмарки увеличивается до 200 тысяч; достаточно показать, сколько выручают одни промышленные заведения, для того, чтобы иметь понятие о тех выгодах, которые получают от ярмарки. Такъ въ 1865 г. выручено отъ продажи печенаго хлѣба 520 тыс. р. (въ 1864 г. 753 тыс.), отъ продажи жизненныхъ припасовъ 62 т. (въ 1864 г. 85 т.), отъ сѣна 31 (въ 1864 г. 28 т.), въ трактирахъ и харчевняхъ 193 тыс. (въ 1864 г. 210 т.), въ театрахъ и балаганахъ 22,500 р. (въ 1864 г. на 34,500 р.), въ кондитерскихъ 4 т. (въ 1864 г. 4,700), въ циркльняхъ 2,300 р. (въ 1864 г. 2,400 р.), въ баняхъ 36 тыс. (въ 1864 г. 15 тыс. руб.), на постоялыхъ дворахъ 23,600 р. (въ 1864 г. 43 т.), въ кузницахъ 6,550 р. (въ 1864 г. 2,200 р.), въ фотографіяхъ 4,550 р. (въ 1864 г. 6,500 р.), въ аптекахъ 4 т. р. (въ 1864 г. 17,500). Если къ этому прибавить извозничество, какъ пассажирское, такъ и товарное, перегрузку, разгрузку и нагрузку товаровъ на пристани и на желѣзной дорогѣ, мелкія услуги, мелкую торговлю, то безъ сомнѣнія жители г-да во время ярмарки могутъ зацѣпиться деньгами, обеспечивающими ихъ быть вѣ въ ярмарочнаго времени; поэтому сельскіе промыслы здѣсь не имѣютъ мѣста, исключая подгородныхъ слободъ и селъ, гдѣ занимаются огородничествомъ, всегда находя вѣрный сбытъ во время ярмарки. Многие также отлучаются изъ Нижняго по торговымъ дѣламъ, или какъ служители на пароходахъ, зимю скупаютъ по деревнямъ мясо, которое, просоливъ, продаютъ мимолетнымъ судорбочимъ; въ 1862 г. выдано паспортовъ 822. Ремесленниковъ въ 1865 г. было 2,262 (1,083 мастер.), изъ нихъ приготовляющихъ предметы пива 280, одежды 487, домохозяйства 832 (кузнецовъ 427, каретниковъ 82), прочихъ ремеслъ 668 (извозниковъ 456, циркльниковъ 43). Заводская дѣятельность города довольно значительна: въ 1862 г. мыловаренный 1 выдѣлалъ на 57,500 р., салыосвѣчныхъ 2 на 4 тыс. р., воско-свѣчныхъ 4 на 7,500 р., канатныхъ 2 на 30,600 р., 3 пиво и медоваренныхъ на 41,000 р., солодовенный 1 на 5,500 р., спирто-скипидарный 1 на 8,500 р., экипажныхъ 7 на 28,500 р., стальныхъ 2 на 162 т. р., инструментальный 1 на 4,300 р., 2 механическихъ (Колчина и Джонсона) на 165 т. р., чугуноплавильныхъ 2 на 12 тыс. р., 11 кирпичныхъ на 67 тыс. р., соломольный (Блинова), перемалывающій эгтовской соли до 1 милліона пуд., лѣсопиля, водочный зав., коло-

Георг. Словарь.

кольный (временно дѣйствующій). Вообще размѣръ фабричной и заводской дѣятельности г-да простирается до сумми 700 т. р., причѣмъ употребляется до 1,000 челов. рабочихъ. Въ торговомъ отношеніи Нижній принадлежитъ къ числу важнѣйшихъ пунктовъ въ Россійской Имперіи, благодаря необыкновенно выгодному своему положенію на слияніи Оки съ Волгою и своей знаменитой ярмаркѣ. Но и независимо отъ ярмарки постоянная торговля Нижн. достигаетъ значительныхъ размѣровъ, такъ какъ она не ограничивается однимъ удовлетвореніемъ мѣстныхъ нуждъ, но ведется также круглый годъ, въ видѣ оптовой торговли солью, хлѣбомъ, металлами, рыбою и валеночными товарами; одной соли сбывается ежегодно въ Н. до 5 милліоновъ пуд., кромѣ казенной, запасъ которой простирается до 6 мил. пуд. Къ сожалѣнію, не имѣя цифръ о количествѣ гужевой подвозки товаровъ къ Нижнему, мы не можемъ опредѣлить вполнѣ размѣровъ торговаго движенія въ Нижнемъ. По отчетамъ за 1863 г. по Московско-нижегородской желѣз. дорогѣ къ Нижнему прибыло всего 1,717,308 пуд. разной клади, изъ нихъ мяса, рыбы, дичи, разныхъ жизненныхъ продуктовъ 12,631 пуд., кожъ 1,433 п., масла, жира, молочныхъ скоповъ 17,733 п., хлѣба разнаго 3,754 п., крѣпкихъ напитковъ 44,915 п., сахара 348,586 п., колоніальныхъ и москательныхъ товаровъ 234,633 п., табака 28,901 п., льна, пеньки, пакли 5,989 п., хлопка 11,533 п., лѣса, лѣсныхъ издѣлій 32,432 п., строительныхъ матеріаловъ 15,696 п., металловъ 13,070 п., метал. издѣлій 49,194 п., машинъ, инструментовъ, оружія 38,928 п., химическихъ продуктовъ и поташа 2,515 п., мануфактурнаго товара 746,003 п., сукна, войлока, холста 9,832 п., бумаги и книгъ 7,712 п., домашней утвари 34,067 п., разной клади 57,751 п. Въ томъ же году, по той же дорогѣ, отправлено изъ Нижняго 3,876,816 пуд., изъ нихъ главная кладь состояла изъ рыбы и другихъ жизненныхъ продуктовъ 528,370 п., кожъ 11,749 п., масла, жира, сала 179,928 п., хлѣба 237,624 п., крѣпкихъ напитковъ 167,079 п., колоніальныхъ и москательныхъ товаровъ 490,644 п., льна, пеньки, пакли 90,761 п., хлопка 477,822 п., лѣса и лѣсныхъ издѣлій 200,243 п., металловъ 344,496 п., метал. издѣлій 61,315 п., машинъ и инструментовъ 12,840 п., химич. продуктовъ, поташа 62,824 п., мануфактурныхъ товаровъ 628,868 п., сукна, войлока, холста 71,199 п., домашней утвари

29,704 п. Еще большую важность имѣютъ для Нижняго его пристани, занимающія пространство до 15 в. по рр. Окѣ и Волгѣ; пристани эти раздѣляются на 7 отдѣльных приставей: *Сибирская*—вверхъ по Волгѣ отъ устья Оки, *Гребневская* по лѣв. бер. Оки, *Жельзная* выше предыдущей, *Рыбная* выше Жельзной, *Соляная* по прав. бер. Оки у соляныхъ амбаровъ, *Софроновская* на самомъ устьѣ Оки и ниже ея по прав. бер. Волги, *Печерская* у монастыря. На Сибирской пристани выгружаются чай, шадрикъ, поташъ, ободья, на Жельзной различные металлы, на Соляной—соль, къ Софроновской пристають хлѣбные караваны. Въ періодъ навигаціи 1859—62 г. на Нижегородскихъ пристаяхъ ежегодно грузилось средн. числомъ всей клади 16,827,425 п. на 23,308,881 р.; главными грузами были: хлѣбъ 3,704,065 п. на 2,388,725 р., масло постное 14,228 п. на 57,211 р., пенька, палма 55,992 п. на 59,901 р., ленъ 11,259 п. на 24,404 р., тряпье 123,017 п. на 89,361 р., сахаръ 89,530 п. на 840,750 р., чай 20,519 п. на 608,287 р., масло деревянное 8,666 п. на 78,326 р., табакъ 45,843 п. на 123,068 р., хлопчатобумажный товаръ 143,218 п. на 2,521,543 р., шелковый товаръ 4,168 п. на 173,359 р., мануфактурный товаръ 4,095 п. на 97,735 р., колоніальный и бакалейный товаръ 466,670 п. на 1,347,051 р., марена и красильныя вещества 52,294 п. на 408,171 р., рогожи, мочала, кули 736,881 п. на 389,955 р., шерсть 30,746 п. на 87,929 р., сало, свѣчи, мыло 43,738 п. на 166,179 р., рыба, игра, сельди 716,093 п. на 899,204 р., металлы и издѣлія 3,109,257 п. на 5,096,617 р., соль 4,556,104 п. на 2,176,960 р., поташъ 180,814 п. на 211,856 р., скиртъ на 15,177 р., холстъ, полотно на 311,289 р., писчая бумага на 68,702 р., виноградныя вина на 830,691 р., лѣсъ и издѣлія на 226,154 р., сукно, валеночный товаръ на 567,687 р., коженый товаръ на 312,027 р., пушвой на 162,574 р., стекло, хрусталь, фарфоръ на 259,431 р., машины на 43,860 р., камень, известь, алебастръ на 57,069 р., судовыя снасти на 168,748 р. Въ тотъ же періодъ времени средн. числомъ ежегодно разгружалось всей клади 23,863,499 п. на 27,498,589 р., изъ нихъ хлѣба 6,075,914 п. на 3,145,832 р., масла постнаго 15,965 п. на 50,305 р., пеньки 46,267 п. на 91,496 р., табака 68,060 п. на 144,321 руб., масла деревян. 27,610 п. на 166,214 р., чая 186,797 п. на 5,356,626 р., сахара 128,954 п. на

944,940 р., сала 83,790 п. на 322,352 р., шерсти 96,390 п. на 317,719 р., поташа 193,892 п. на 176,514 р., металловъ и издѣлій 4,237,983 п. на 4,223,087 р., соли 3,802,230 п. на 644,194 р., рыбнаго товара 1,154,184 п. на 1,225,271 р., спирта на 25,599 р., виноградныхъ винъ на 899,444 р., хлопчатобумажнаго товара на 2,073,310 р., стекла, хрустала, фарфора на 216,209 р., холста на 427,494 р., лѣса и издѣлій на 697,686 р., коженнаго товара на 627,829 р., пушнаго на 373,106 р., шерстяныхъ издѣлій на 158,490 р., писчей бумаги на 174,250 р., тряпья на 46,031 р., камня 648,544 п. на 65,972 р., бакалейнаго и колоніальнаго товаровъ на 1,710,799 р., мануфактурныхъ на 279,019 р., шелков. товаровъ на 226,047 р., машинъ на 45,537 р., красильн. веществъ 95,077 п. на 844,982 р., апельсиновъ и лимоновъ на 10,664 р., сундуковъ на 10,074 р., воска и меда 2,979 п. на 42,874 р. Знаменитая и первая въ Европѣ по своимъ оборотамъ Нижегородская или такъ называемая *Макарьевская* ярмарка продолжается официально съ 15 іюля по 25 августа, на самомъ жѣ дѣлѣ начинается около 25 іюля и оканчивается, смотря по ходу торговли, ниваетъ не далѣе 10 сентября. Ярмарка начала свое существованіе въ Нижнемъ Новгородѣ съ 1817 г., а до этого же времени собиралась въ уѣз. г-дѣ *Макарьевъ*. Причиной, заставившей перевести ярмарку въ Нижній, заключались въ тѣснотѣ и неудобствѣ помѣщенія ярмарки въ Макарьевѣ, а также въ сильномъ пожарѣ въ 1816 г., истребившемъ всю ярмарочныя постройки *Макарьева*. Мѣсто для ярмарки было выбрано у Нижняго при слияніи Оки съ Волгой, на лѣв. берегу первой; съ городомъ ярмарка соединяется плоскоутнымъ мостомъ, имѣющимъ дл. 250 с., шир. 8 с. Съ сѣв. къ ярмаркѣ прилегаютъ оз. *Мешерское*, соединенное съ обводнымъ ярмарочнымъ каналомъ, и оз. *Баранцево*, съ ю.-в. изъ Оки проходитъ обширный затонъ; мѣстность ярмарки низменна и во время половодія затопляется водою. Земля подъ ярмаркою принадлежала разнымъ владѣльцамъ, церквамъ и городу, но съ 1817 г. обращена въ государственную собственность. Съ 1817 г. начались и ярмарочныя постройки, които завѣдывалъ генералъ Бетанкуртъ, а ярмарка между тѣмъ собиралась на такъ называемой стрѣлкѣ, во временныхъ деревянныхъ лавкахъ. Постройки продолжались 5 лѣтъ и стоили правительству до 11 мил. ассиг.; въ это время были построены: соборъ во имя Спаса, съ корнубомъ для жительства

духовенства, армянск. церковь, мечеть, главный ярмарочный домъ, соединенный вполѣдствіи съ соборомъ широкимъ бульваромъ; по обѣ стороны бульвара построено 60 камен. отдѣльныхъ корпусовъ съ 2,530 лавками, 2 башни для флаговъ; всѣ эти постройки обведены съ 3-хъ сторонъ обводнымъ каналомъ, наполняющимся изъ Мещерскаго оз.; съ 4-й стороны примыкаетъ къ затону р. Ока; по обѣимъ сторонамъ гостянаго двора проведены, для очищенія его внутренности, подземныя галереи, очищающіяся водою. Но помѣщеніе двора оказалось тѣснымъ, почему внѣ его устраиваются купцами деревянныя лавки (до 3,400), замѣняемыя послѣ неоднократныхъ пожаровъ каменными. Въ 1864 г. на бывшей площади ярмарки заложена церковь Александра Невскаго на пожертвованный капиталъ въ память посѣщенія ярмарки въ 1858 г. Государемъ Императоромъ и Государынею Императрицею; въ томъ же году построена около моста биржа изъ гофрированного желѣза. Во время торга на ярмаркѣ постоянно находятся: ярмарочный комитетъ, ярмароч. контора, биржевой комитетъ, отдѣленіе конторы Госуд. Банка, отдѣленіе казначейства, окружное акцизное питейное и табачное управленіе, управленіе 3 дистанціи V окр. Пут. Сообщенія, отдѣленіе почтовой конторы, временное отдѣл. гор. полиц. управленія, словесный судъ, 2 судебныхъ слѣдователя, судоходная расправа, въ Кунавинской слоб. купеческая и сифилитическая больницы. Вся ярмарка раздѣлена на 10 кварталовъ (5 внутри двора), свѣдѣваемыхъ надзирателями, отъ ярмарочной конторы. Торговые обороты ярмарки разнаются съ каждымъ годомъ болѣе и болѣе; въ послѣдніе 12 лѣтъ, не считая оборота разныхъ торговыхъ заведеній и мѣняльней монетъ, однихъ товаровъ привозилось на сумму:

1854 г.	58,338,610 р.	1860 г.	102,682,900 р.
1855 »	63,650,925 »	1861 »	96,328,400 »
1856 »	68,917,515 »	1862 »	100,404,000 »
1857 »	86,047,210 »	1863 »	100,492,900 »
1858 »	95,019,470 »	1864 »	108,892,500 »
1859 »	103,366,000 »	1865 »	111,457,000 »
сред. чис.	79,088,955 р.	сред. чис.	103,392,950 р.

Въ 10-лѣтіе 1854—63 г. ежегодно среднимъ числомъ привозилось:

Россійскихъ товаровъ	на 64,860,307 р.
Иностран. европейск. и колоніал. »	7,666,765 »
Москательн., аптекар. и красильн. »	3,091,120 »
Китайскихъ	7,971,460 »
Бугарскихъ и хивинскихъ	1,166,503 »
Персидскихъ и закавказскихъ	2,687,960 »

По отчетамъ ярмарки за 1865 годъ, на

нее привозились и продавались слѣдующіе товары:

Россійскіе:

	Привозилось.	Продавалось.
Бумажныя издѣл. на	14,891,400 р.	на 12,274,200 р.
Шерстян. издѣлія »	10,137,700 »	9,082,450 »
Льнян. и пеньков. »	3,542,200 »	3,189,700 »
Шелк. и полухел. »	5,791,500 »	4,895,000 »
Мягкая рухлядь »	5,505,700 »	4,377,800 »
Кожевн. товаръ »	3,649,300 »	3,556,800 »
Металлич. товаръ »	12,530,500 »	11,838,000 »
Стекло, фарфоръ, крѣп. посуда	2,315,500 »	1,940,000 »
Хлѣбъ разный	5,312,200 »	5,103,370 »
Рыбный товаръ	3,199,250 »	3,199,250 »
Нанитки	1,156,000 »	893,500 »
Разн. товаровъ	15,015,400 »	13,744,400 »
Лошадей, скота	92,700 »	92,700 »
Всего	на 83,139,950 р.	на 74,187,170 р.

Иностран. европ. и колоніальныя:

	Привозилось.	Продавалось.
Бумажныя издѣл. на	1,737,000 р.	на 1,383,000 р.
Шерстяныя	570,000 »	430,350 »
Льнян. и пеньков. »	1,721,000 »	1,426,500 »
Шелковыя	867,600 »	688,800 »
Иностран. вина	2,181,900 »	1,904,400 »
Разныя тов.	2,780,500 »	2,384,700 »
Всего	на 9,858,000 р.	на 8,217,750 р.

Москательныя, аптекар. товары, краски.

	Привозилось.	Продавалось.
Всего	на 3,823,100 р.	на 3,303,100 р.

Китайскіе товары.

	Привозилось.	Продавалось.
Исключител. чай на	7,255,000 р.	на 6,573,000 р.

Бугарскіе и хивинскіе:

	Привозилось.	Продавалось.
Хлоп. и хлоп. бум; на	1,814,000 р.	на 1,566,000 р.
Рух. мягк. и кожи »	498,300 »	498,300 »
Всего	на 2,312,300 р.	на 2,064,300 р.

Персидскіе товары.

	Привозилось.	Продавалось.
Шелкъ, хлопокъ, фрукты и пр.	на 2,280,700 р.	на 1,647,950 р.

Закавказскіе товары.

	Привозилось.	Продавалось.
Марсана, шелкъ, фрукты и пр.	на 2,788,550 р.	на 2,277,050 р.
А всего было	на 111,457,000 р.	на 98,270,320 р.

(о ярмаркѣ 1865 и 64 г. подробно см. Сборн. свѣдѣній и матеріаловъ по вѣдом. Мин. Финансовъ, 1866 г., т. I, отд. 2. с. 61). Кромѣ этой ярмарки въ Нижнемъ бываютъ еще 2: 5—7 января, на которой продается преимущественно дешевой товаръ (помѣщается на льду р. Оки) и 24 июня конная. Значительные

базарные съезды бывають 2 раза въ недѣлю, какъ въ верхнемъ, такъ и нижнемъ г-дѣ, по средамъ и пятницамъ; нижній базаръ, зимою, переводится на ледъ устья р. Оки. По свѣд. за 1866 г., въ Нижнемъ выдано торговыхъ свидѣтельствъ 2,713, изъ нихъ купцамъ 1-ой гильдии 25, 2-ой 304, на мелочный торгъ 728, на развозный 6, на разносный 22, мѣщанскихъ промысловыхъ 50, прикащикамъ 1,064, членамъ купеч. семействъ 514.

(Изъ Гурьянова, Истор. обоз. Ниж. Новг. и переведен. труда Макарьевск. ярмар., съ планомъ оной, Москва, 1894 г., in 8; Besch. Nishni-Nowgoroda mit seinem berühm. Jahrmärkte, nebst der Ansicht der Stadt und dem Plan des Jahrmärkte, Drogat, 1839, in 8; Eichel, Der Jahrmärkte in Nishni-Nowgorod, Москва, 1856, in 16; Очеркъ Нижегород. ярм., изд. 1858 г., 76 с., in 8; Трапезовскій, Кратк. очеркъ истор. и опис. Нижн. Новг., въ 2 ч., съ 28 вѣд. и 2 план., изд. 1859 г., in 8; Пола. собр. лѣтоп., ч. 1, с. 155, 189, 190, 200; Georgi, Reise, II, 839; Зюбловскій, Землеоп., IV, 139; Невзоровъ, Пут. въ Казань, Ватку и пр., изд. 1808 г., с. 67—95; Оумаровъ, Прог. по 12 губ., с. 229; Влодовъ, Путев. вѣст., с. 85; Беккеръ, Отъ С.-Петерб. до Нижн., с. 45; Rose, Reise, I, 86; В. П., Отъ Иркут. до Москвы, с. 193; Мартыновъ, Живоп. путеш. отъ Москвы до Китайс. грани., с. 21; Cottrell, Sibirien, II, 171; Мат. для Ст. 1839 г., отд. 1, с. 101, 1841 г., отд. 1, с. 158; В. Ст. Нижегород. г., с. 67, 95; Ратшицъ, Мое. и церквн. с. 362; Нейгартъ, Путев. по Волгѣ, II, с. 63; Волга отъ Твери до Астр., изд. общ. Самолетъ, с. 134; Судох. Дорож. 1854 г., ч. 1, попер. опис. Волги, с. 169; Город. посел., т. III, с. 236, т. V, ч. 2, с. 42; Эконом. оост. город. посел., ч. 1, тетр. XXII, с. 2; Нам. кн. Нижегород. г. на 1865 г., ч. II, ст. 15—18, ч. III, ст. 3, 53, 81, 91, 101, прилож. 1—32 (свѣд. о Нижегород. ярм.); Ваер и. Helm., Beitr., V, s. 3, XIX, 98; Мороз. Сборн. 1863 г., т. LVIII, отд. 3, с. 52; газ. Волга 1862 г., N 23, 53—55, 1863 г., N 63, 65; Смиль Отеч. 1839 г., N 37 (съ видомъ памяти. Минина); Г. Ж. 1851 г., ч. 1, с. 456, 1855, 1856, 1857 г. (св. о торг. метал. на Нижегород. ярмаркѣ); Рус. Дневн. 1859 г., N 16—17; Календ. 1860 г., N 46; Нилусъ. 1861 г., N 174; Ствер. Пч. 1861 г., N 174, 180—182; Коммерч. газ. 1839 г., N 14—16, 19—22; Эконом. 1861 г., кн. 12, с. 1—20; Жур. Ман. и Торг. 1859 г., кн. 1, с. 60, кн. 9, с. 73—84, 1864 г., т. 1, отд. 3, ст. 1—18, 1865 г., т. IV, отд. 3, ст. 97—128; Ж. м. В. Д. 1836 г., т. XXI, с. 468, 1838 г., т. XXVII, с. 462, 1839 г., т. XXXIII, с. 200, 1840 г., т. XXXVI, с. 366, 1849 г., т. XLVII; Г. Ж. 1859, с. 456 (крошъ того, здѣсь каждый годъ помѣщались разные свѣдѣнія о Нижегород. ярм.); В. П. Безобразова, Очер. Нижегород. ярм., 1865. О Нижнемъ много статей помѣщ. въ Нижегород. вѣдом. и въ Ярмароч. лѣтопѣ; Назольскаго, Плавъ Нижн. Новгор., изд. 1845 г.; Тиме, Генер. планъ Нижегород. ярм.)

II. Нижегородскій уѣздъ лежитъ въ средней части г-ни. Простр. его, по Швейцери, 54,24 кв. м. или 2,624 кв. в. Площадь уѣзда находится вся на правыхъ берегахъ рр. Волги и Оки и только весьма незначительная часть (ярмарка съ сл. Кунавиной) лежитъ въ углѣ, образуемомъ лѣвнымъ бер. Оки и правымъ Волги. Поверхность уѣзда имѣетъ холмистый характеръ вдоль береговъ Оки и Волги, гдѣ высота береговыхъ возвышенностей достигаетъ до 400 ф. надъ ур. рѣки; кромѣ того частые овраги пересѣкають площадь у-да. Почва уѣзда преимущественно суглинистая; черноземная встрѣчается небольшими участками, а берега Волги и Оки покрыты слоемъ песка. Весь уѣздъ орошается рр. Волгою, Окою и ихъ притоками. Волга, на всемъ своемъ 44 верст. протяженіи, отъ устья р. Оки до выхода своего въ Макарьевскій у., служитъ границею уѣзда съ Семеновскимъ; на ней находится мѣль Телячій-Бродъ у с. Подновья; единствен-

ная приставъ у *Нижняго Новгорода*. Ока протекаетъ по границѣ Балахнинскаго у-да; протяженіе ея здѣсь не болѣе 20 вер., приставъ на ней также находится у Нижняго Новгорода. Вся средняя часть уѣзда орошается притоками Волги: *Рахмою* и *Кудьюмою*; послѣдняя въ верхней своей части течетъ по границѣ съ Горбатовскимъ у., войдя въ Нижегородскій у., поворачиваетъ на вост. и въ Макарьевскомъ у. впадаетъ въ Волгу. Въ Кудьюму впадаютъ *Шолошка*, *Каменка*, *Озерка* съ *Міангою*, *Майданой*, *Пичесомъ*, *Кожелейкой*, *Кирметью*, *Язеномъ*, *Березовка*, *Лакшица*, *Райка*, *Сычугъ* и другія. Въ ю.-в. углу протекаетъ на небольшомъ протяженіи р. *Пьяма* (прит. Суры), служащая границею съ Книгинскимъ у.; въ юж. части получаетъ начало р. *Серезжа*, притокъ Теши (впад. въ Оку), текущая большею частью по границѣ съ Арзамасскимъ у. Вообще, рѣки у-да малозначительны и ни одна изъ нихъ не судоходна и не сплавна. Озеръ въ у-дѣ не много, да и тѣ незначительны по величинѣ, напр. *Святое* (2¹/₂ в. дл. и до 250 саж. шир.), *Росхожино*, *Ложинное*, *Мешерское*, *Бараницево* и другія; 2 послѣднихъ лежатъ на лѣв. берегу Оки, на ярмарочной площади. Болота встрѣчаются рѣдко, преимущественно по берегамъ р. Кудьмы и Серезжи, но они лѣтомъ высыхаютъ. Подъ лѣсами до 80 т. д. (до 13 т. строеваго), т. е. до 25% всей площади; въ 1858 г. изъ 39,085 десят. всѣхъ каз. земель подъ лѣсами было 5,008 десят., т. е. до 13% общаго количества. Лѣсъ преимущественно лиственный; въ лѣсѣ недостатка нѣтъ, потому что его легко получать или по Волгѣ, или изъ сосѣдняго лѣснаго уѣз. Арзамасскаго. По свѣд. за 1865 г. ч. ж. въ уѣздѣ (безъ города) 111,849 д. об. п. (52,947 м. п.), съ городомъ на 1 кв. м. по 2,682 д. об. п. Въ числѣ жителей (безъ г-да): дворянъ 79, крестьянъ: казенныхъ 17,176, временно-обяз. 64,991, собственниковъ 22,138. Неправославныхъ: раскольниковъ 3,361. Кромѣ великороссянъ, въ у-дѣ живутъ въ 43 селеніяхъ, въ числѣ болѣе 24¹/₂ т. д. об. п., *Мордва-Терюхане*; селенія эти расположены преимущественно по обѣимъ сторонамъ р. Кудьмы и ея притоковъ. Въ 1865 г. въ уѣздѣ было 79 правосл. церквей, *Оранскій-Богородицкій* зашт. муж. монастырь и *Спасъ-Зеленогорская* жен. община; въ 1865 г. монашествующихъ было 66 м. п. и 130 ж. п. Уѣздъ раздѣленъ на 2 стана; выпн. изъ крѣп. зав. составляютъ 29 волостей, 232 общества (290 владѣльцевъ). Жители размѣща-

ются въ 273 поселкахъ, изъ коихъ слободъ 5, селъ 69, деревень 189, мелкихъ поселковъ 10. Селеній, нѣблюдящихъ населенія менше 100 д. об. п. — 24, отъ 100 до 500 д. об. п. — 174, отъ 500 до 1 тыс. — 64, отъ 1 до 1½ тыс. — 7, свыше 1½ т. — 4, именно: *Бунавино* 2,952, *Безводное* 2,313, *Елховка* 1,837 и *Печеры Старые* 1,511. Земледѣіе составляетъ главное занятіе жителей у-да. Подъ пашнями до 189 т., т. е. до 79% всей площади; сѣютъ всѣ роды хлѣба, но особенно много ржи и овса; хлѣба достаточно не только для мѣстнаго потребленія, но часть его остается на продажу и винокуреніе; хлѣбными рынками считаются *Нижній* и с. *Константиново* (въ 60 в. отъ у. г-да, при р. Кирмети, ч. ж. 800 д. об. п.). Въ подгородныхъ сл. *Печерахъ* и *Подновѣ* засѣваютъ до 200 десят. исключительно разными овощами и преимущественно капустою и огурцами; послѣдніе, извѣстныя подъ именемъ подновскихъ, идутъ даже въ столицы; овощи развозятся по Волгѣ въ разныя губерніи. Кромѣ огородничества въ этихъ слободахъ занимаются разсадкою яблонь, вишенъ, малины, смородины, клубники; ягоды варятся на мѣстѣ, а варенья и соленья продаются въ большомъ количествѣ на ярмаркѣ. Въ дер. *Мал. Сескинѣ* (въ 66 в. отъ у. г-да), *Березникахъ* (въ 55 вер.), *Муравихѣ* (въ 65 вер.), с. *Рождественскомъ-Майданѣ* (въ 78 в.) засѣваютъ въ большомъ количествѣ рѣпу, въ д. *Отяносѣ* (въ 50 в.) брюкву, въ с. *Гремячестѣ* (въ 56 в.), дд. *Малой Полянѣ* (въ 52 в.) и *Шошихѣ* (въ 50 в.)—хмѣль; въ сел. *Романихѣ*, *Сизухѣ*, *Помрѣ*, *Пальцѣ*, *Гридинѣ*, *Таможниковѣ*, *Бажмесѣ*, *Терюшевѣ*, *Вормалляхѣ*, *Крумой* и *Бьлой* разводятъ яблони, въ д. *Мокрой* выдѣлываютъ солодъ. Скотоводство и пчеловодство незначительны; рыболовствомъ занимаются въ селеніяхъ прилегающихъ къ рр. Окѣ и Волгѣ; рыба за собственнымъ потребленіемъ сбывается въ Нижнемъ. Въ дд. *Отеревѣ* и *Михалихѣ* занимаются пряденіемъ, въ *Букиной* и *Чеварляхѣ* вяжутъ рыболовные сѣти; въ дд. *Муравихѣ*, *Берсенихѣ*, *Льюткѣ*, *Оранкѣ*, *Суроватихѣ* дѣлаютъ колеса, сошники, бороны, въ *Сарадонѣ*, *Мокрашахѣ*, *Березникахѣ*, *Мал. Сескинѣ* готовятъ дровни, телѣги, роспуски, въ *Елховкѣ*, *Чалахѣ*, *Чуварляхѣ*—колеса, сундуки, ящики, дровни, сани, оглобли, дуги, гробы, лапти, въ *Богоявленѣ*, *Сарляхѣ*, *Больш. и Мал. Сескинѣ*, *Вязовкѣ*, *Михалихѣ*, *Ольгинѣ* гнутъ уголь, въ *Румстихѣ*, *Татарской*, *Берез-*

никахѣ, *Клюихѣ* гонять смолу, въ *Мокрашахѣ*, *Мал. Терюшевѣ* готовятъ поташъ. Въ с. *Больш. Терюшевѣ*, *Елховкѣ*, *Красногоркѣ*, *Татарской*, *Стар. Тепелевѣ*, *Клюихѣ*, *Борцовѣ*, *Отеревѣ* и *Сидоровкѣ* дѣлаютъ топоры, палицы, сошники, ножи, коромысла, гвозди, подковы и проч.; сел. *Безводное* извѣстно по выдѣлкѣ проволоки и приготовленія изъ нея разныхъ сѣтей. Въ селеніяхъ, ближайшихъ къ Нижнему, занимаются извозомъ товарнымъ и легковымъ, работаютъ на пристани и ярмаркѣ, въ нѣкоторыхъ селеніяхъ, въ незначительномъ количествѣ, выдѣлываютъ кожи, опойки, овчинны. Около с. *Доскина* и д. *Береговыхъ Новинкахъ* ломаютъ гипсъ, а у послѣдней строятъ суда (о промыслахъ уѣзда см. Пам. кн. Нижегород. г. на 1865 г., ч. I, стр. 49—51). Вообще, по роду занятій жителей уѣздъ относится къ смѣшаннымъ, т. е. и къ земледѣльческимъ и къ промышленнымъ. Заводская промышленность въ уѣздѣ, кромѣ г-да, незначительна; въ 1862 г. здѣсь существовало 4 завода: желѣзно-проволочный въ с. *Безводномъ*, выдѣлавшій на 37 т. р., стальной куп. Пятава, выдѣлавшій 16 тыс. пуд. стали на 51,250 р., стеклянный кн. Долгорукова на 18 т. р., и винокуренный зав. въ д. *Мишьяковкѣ* (Философова), выкурившій въ 1862—63 г. 73,446 ведръ безводнаго спирта. Ярмарки въ уѣздѣ бывають въ сс. *Ликтевѣ* 23—27 іюня, *Новомъ* 20 іюля, *Пальцѣ* съ 29 іюля, *Борисовѣ* съ 30 сентября по 1 окт., *Толмачевѣ* 26 іюня, *Старо-Зеленыхъ горахъ* 6—15 авг., *Гремячкѣ* 8 іюля и при *Оранкомъ* мон. 20—23 іюня и 24—26 авг.; на всѣ эти ярмарки въ 1863 г. привозилось на 75 тыс. р., продавалось на 43 т. р.; лучшая изъ ярмарокъ въ с. *Пальцѣ* (привоз. на 30 тыс. р., продав. на 17 тыс.). (См. Нижегородская губернія).

НИЗЕНЯЯ, дер. башкиръ, 4-го кантона, Пермской г., Шадринскаго у., во 130 в. отъ у. г-да, при р. Синарѣ. Ч. ж. 1805 д. об. п. 215 дв., мечеть.

НИЗЕНЯЯ Ангара; см. *Ангара*.

НИЗЕНЯЯ Тунгузѣа, р.; см. *Тунгузка*.

НИЗЕГОРСКАЯ Тайбола или *Верхняя*, Архангельской г., Мезенскаго у. Такъ называется необитаемое пространство вер. въ 100 длины, между рѣчною долиною Пинеги, при устьѣ Южуги и рѣчною долиною р. Мезени при селен. Большой Низегорѣ.

(Schrenk, В., I, 88).

НИЗМЕННЫЙ, золотой рудникъ Пермской г., Екатеринбургскаго у., въ округѣ Бере-

зовскаго зав., открытъ въ 1745 г. Разрабатывался съ 1755 по 1843 г.; рудъ добыто 682,187 пуд., золота получено 7 пудовъ 34 фун. 65 золотн.

(Гор. Жур. 1862 г., ч. IV, с. 272).

Низовая (*Низабатъ*), бывшая пристань на запад. бер. Каспійскаго м., Бакинскоѣ г., Кубинскаго у., въ 40 в. къ с.-в. отъ Кубы и въ 70 в. къ ю.-в. отъ Дербента, при устьѣ рч. Низабата. Эта пристань есть первая на Каспійскомъ м., посѣщавшаяся русскими и англичанами до временъ имп. Петра I. По открытому положенію и мелководію она со всѣмъ оставлена; суда должны останавливаться за 7 вер. отъ берега и потому стали нынѣ приставать въ Баку, Сальяны и другія мѣста; въ настоящее время сюда доставляется только одинъ казенный провіантъ.

(Ежем. соч. 1760, II, 208, 1763, I, 106; Бровевскій, Извѣст. о Кавк., I, 224; Зед. Гвар. Дож., X, 50; Закавк. Вѣстн. 1852 г., N 52, с. 212; Исашидзе, кар. Низов. пр., съемки 1859 г., 1861).

Низовое, укрѣпленіе, Дагестанской обл., въ Шамхальствѣ Тарковскомъ, такъ называется *Петровскъ* (см. это сл.).

Низы или *Низъ*, село, Харьковской г-и, Сумскаго у-да, въ 16 верст. отъ уѣзд. г-да, на лѣвомъ лѣсномъ берегу р. Псла. По свѣд. 1859 г., ч. жит., малороссіянъ, 1,903 об. п. (950 м. п.), 170 дв., сахарный заводъ. Село существуетъ со второй половины XVII в.

(Ист. стат. опис. Харьк. епарх., III, 377).

Нивавечо, перевалъ въ отрасли главн. Кавказ. хр., сопровождающей р. Перекителъ, Тифлисской г., Чонѣтскаго окр., Тушинскаго уц., имѣетъ абс. выс. 9,530 фут.

(Ходяко, Геогр. долож. и высотн., с. 44).

Никандрова-Благовѣщенская муж. пустынь, Псковской г., см. *Благовѣщенскіе мон.*

(Къ библіогр. Истор. Рос. Іерар., ч. V, с. 180—186; Іерон. Іосифъ, Опис. Свято-Благовѣщенск. Никандровой пуст., С.-Петр., 1858 г., in 8. Пам. кн. Царск. г. на 1861 г., ч. II, с. 3—34).

Никандровка (*Благодарна, Аршеневка*), село, Воронежской губ., Новохоперскаго уѣз., въ 33 верс. отъ у. г-да, при р. Хопрѣ. Ч. ж. 654 д. об. п., 87 дв., 2 винокуренныя зав. (Аршеневскаго и Свищева), на коихъ въ 1862—63 г. выкурено 33,307 вед. безводн. спирта изъ 96,190 пуд. ржаной муки.

Никандровъ, погостъ, Новгородской г., Боровицкаго у., въ 45 в. къ с. отъ у. г-да, при оз. Городно. Здѣсь существовала муж. Никандрова пустынь, основанная преп. Никандромъ и до изданія штатовъ приписанная къ Крутецкому монастырю. Мощи преп. Никандра почиваютъ здѣсь подъ спудомъ, въ церкви св. Троицы, постр. въ 1831 г.

(Истор. Рос. Іерар., V, 180; Пам. кн. Новгород. г. на 1858 г., прил., с. 30).

Никита, мысъ на ю.-в. сторонѣ полуострова Крыма, Таврической г-ни, Ялтинскаго у-да, образуется склономъ горы; подступающей пещъ принимаетъ уклонъ къ Ялти, и вдается въ море по направленію къ ю.-в. На вершинѣ мыса остатки стѣнъ, которыя въ старину назывались Рускофиль-кадѣ и вѣроятно принадлежали къ существовавшему въ XII в. и ранѣе того греческому сельбищу Фулла. У моря, въ 70 ф. выше морскаго уровня, на мысу находится сквозная пещера, называемая по татарски *Халѣ-хоба*, т. е. крѣпостная пещера; она имѣетъ въ длину 19, въ ширину 8, а въ вышину 4 арш. На возвышенности, къ с.-з. отъ мыса, находится казенн. татарская деревня *Никита*, при родникѣ *Алк-Гешме*, въ 8 в. отъ г. Ялты, съ 386 ж. об. п. (239 м. п.), 38 дв. и мечетью. По склону возвышенности отъ деревни къ морю расположенъ *Императорскій Никитскій садъ*, ботаническій и фруктовый, принадлеж. казнѣ. Онъ основанъ въ 1812 г. герц. Ришелье. По каталогу 1848 г. въ немъ числилось: хвойн. деревъ и кустарниковъ 64 вид., лиственныхъ дер. и куст. 1,112 вид., многолѣтн. и двухлѣтн. раст. 335 вид., оранжерейн. и тепличн. раст. 847 вид., всего 2,964 вид. Различныхъ сортовъ винограда до 300. Садъ находится въ завѣдываніи особаго директора, имѣющаго въ своемъ распоряженіи главнаго садовника, учениковъ и рабочихъ.

(Доп. Черп. м., с. 89; Крым. Сб. Кеппена, с. 178; Новорос. Календ. 1831 г., с. 357; Bulletin histor. philol. de l'Acad. des sciences de St.-P., T. XIII, NN 20, 21; Самароковъ, Путеш. въ Крымъ и Вессар., с. 98; его же, Досули Крымск. Суды, II, 206; Муравьева-Апостола, Пут. въ Тавр., 186; Семеновскій, Путеш., 48—51; Кооб, Krim, 111; Reuilly, 24; Petzold, 300; Ж. М. В. А. 1831, V, 132; Кеслеръ, Пут., 199).

Никитина: 1) усадьба, Костромской губ., Кологривовскаго уѣз., съ винокуренными зав. (г. Крѣпиль), основ. въ 1858 г. На немъ въ пер. 1862—63 г. выкурено 9,447 вед. безводн. спирта изъ 21,982 пуд. ржаной и 2,870 пуд. овсяной муки.

2) дер., Рязанской г., Спасскаго у., въ 12 в. отъ у. г-да, при р. Пронѣ. Ч. ж. 338 д. об. п., 38 дв. Близъ деревни находится курганъ, окруженный съ 3-хъ сторонъ валомъ.

(Жур. М. В. А. 1837 г., XLV, 382; Рязан. губ. вѣд. 1846 г., N 36, с. 129).

Никитино: 1) село, Казанской г.; см. *Игарь*.

2) дерев., Костромской губер., Кологривскаго у., въ 110 в. отъ у. г-да, по Велужскому тракту, близъ р. Унжи. Ч. ж. 86 д. об. п., 13 дв., винокуренный зав. (г. Крѣпиль), выкурившій въ пер. 1862—63 г. 9,447 ведеръ спирта изъ 24 тыс. пуд. хлѣба.

3) село, Симбирской губер., Корсунского уѣз., въ 30 в. отъ у. г-да, при р. Барышѣ. Ч. ж. 1,294 д. об. п., 151 дв., церквей 2, суконная фабр. (Гурьева), на которой въ 1861 г. выдѣлано 83,000 арш. сукна на 62,350 р., при 475 рабочихъ. Тутъ же крестьяне занимаются выдѣлкою доярковыхъ шляпъ.

Никитинскій чугунолитейный и желѣзодобывательный заводъ (въ просторѣчїи называется селомъ *Майгорскимъ*) Пермской г., Солгалеваго у., во 142 в. отъ у. г-да, при р. Ивѣ. Онъ основанъ Всеволодомъ Всеволожскимъ въ 1811 г. при с. Майгорскомъ, въ 1849 г. достался сыну его Никитѣ Всеволожскому, нынѣ принадлежитъ его наследникамъ и есть главный въ нихъ Никитинскомъ округѣ. Заводъ получаетъ чугуны съ Александровскаго завода; въ 5 лѣтіе 1859—63 г. на немъ среднимъ числомъ ежегодно отливалось пудлинговаго и кричного желѣза 120,386 пуд., изъ него и изъ получаемого изъ другихъ заводовъ округа полосоваго 176,518 п., а отсюда листового 151,252 п. Рабочихъ было въ 1860 г. 603, 1861 г. 571, 1862 г. 2,693, 1863 г. 805 человекъ. Въ заводскомъ селеніи 2,937 д. об. п., 580 дв., церковь, госпиталь, школа. Земли заводу принадлежатъ 113,478 десят. Во всемъ *Никитинскомъ округѣ* земли 154,239 дес., въ томъ числѣ лѣсу 132,943 дес. и сверхъ того есть мѣсторожденіе каменнаго угля (близъ Александровскаго зав.), изъ коихъ добыто угля въ 1861 г. 380,191 п., въ 1862 г. 435,902 п., въ 1863 г. 636,480 п. Во всемъ Никитинскомъ округѣ въ 5 лѣтіе 1859—63 г. средн. числомъ ежегодно изъ 560 т. пуд. добываемой руды (дѣйств. рудн. одинъ Кошелевскій) выплавалось чугуна 231,408 п., изъ него выдѣлывалось пудлинговаго и кричного желѣза 200,266, изъ коего получалось листового желѣза 152,363 п. Сверхъ того на состоящихъ въ арендѣ золотыхъ промыслахъ округа получалось средн. числ. ежегодно шиховаго золота 4 п. 17 ф. 32 з. Рабочихъ во всемъ округѣ было въ 1860 г. 1390, 1861 г. 1209, въ 1862 г. 1270, въ 1863 г. 1,549. Къ округу крокъ Никитинскаго зав. принадлежитъ еще Александровскій.

(Монахъ, Пермск. г., II, 276; Памят. кн. для горн. д. за 1862 и 63 г.; Сборн. стат. свѣд. о Россіи въ 1864 и 1865 г., с. 114; Г. ж. 1862 г., ч. II, с. 361).

Никитинскій заливъ, на запад. берегу Каспійскаго м., Ставропольской г., Кизлярскаго у., по лѣв. сторону устья р. Шорры. Онъ собственно образуетъ озеро, соединенное узкимъ протокомъ съ моремъ; глубина его въ серединѣ до 9 фут., съ каждымъ годомъ

мельчаетъ. На берегу его устроенъ *Никитинскій* рыбный промыселъ.

(В. Стат. Ставроп. г., 67).

Никитинцевскій, золотой приискъ, Пермской г., Верхотурскаго у., открытъ съ 1825 г., близъ с. Воскресенскаго, въ дачахъ Нижнетагильскаго зав., по Никитинскому логу, соединяющемуся съ р. Иссою. Онъ разработывался съ 1825—26 г. и съ 1832—1837 г.; золота даль 6 п. 1 ф. 32 з., при среднемъ содержаніи 20 дол. во 100 пуд.

(Г. ж. 1846 г., III, 222).

Никитовка: 1) слоб., Воронежской г., Валуйскаго уѣз., въ 35 верст. отъ уѣз. г-да, при р. Платовѣ. Ч. ж. 8,554 д. об. п., 1,044 дв., 2 церкви, 2 богадѣльни, училище, базары по пятницамъ и воскресеньямъ, 9 ярмарокъ: 1 января, 2 февраля, на 4-й недѣли Вел. поста, въ день Вознесенья, 6 августа, 25 сентября, 1 ноября и 9 декабря. На нихъ въ 1860 г. привезено разныхъ товаровъ и пригнано скота на 29,700 р., продано на 13,650 р. Жители, кромѣ хлѣбопашества, занимаются разными промыслами.

(В. Ст. Воронеж. г., свѣд. спец., с. 39; Стат. очер. Воронеж. г., с. 13; Воронеж. губ. вѣд. 1861 г., N 15, с. 168; Волжская гора, Воронеж. г., с. 149).

2) село, Екатеринославской г-и, Бахмутскаго у-да; см. *Зайцево*.

3) *Н. Хрущова*, слобода, Харьковской г-ни, Богодуховскаго у-да, въ 7 верст. отъ у. г-да, при вершинѣ р. Мерника, на скалахъ холмовъ. Ч. жит., малоросіянъ, по свѣд. 1859 г., 2,139 д. об. п. (1,100 ж. д.), 190 дв., церковь, ярмарка, винокуренный заводъ. Существуетъ со второй половины XVII в.

(Ист. ст. опис. Харьк. епарх., III, 215).

Никитскій (*Никитинскій*) погостъ, Новгородской г., Бѣлозерскаго у., въ 34 в. отъ у. г-да, на берегу Лозмаго озера. Ч. ж. 21 д. об. п., 3 дв. и церковь до имя св. Никиты. Здѣсь былъ муж. Никитскій монастырь, приписанный къ Кирило-Бѣлозерскому мон., а въ 1764 г. обращенный въ приходскую церковь.

(Истор. Рос. Іерар., ч. V, с. 186; Ратнинъ, Монах. и церк. с. 403; Памят. кн. Новгород. г. на 1858 г., прил., с. 74).

Никитскій монастырь: 1) муж. 3 класса монастырь Владимірской г., Передставльскаго у., въ 3 вер. отъ у. г-да, въ подмонастырской Никитинской слободѣ. Монастырь уже существовалъ въ XII в., что видно изъ житія св. Никиты Столпника, пришедшаго сюда около 1170 г. спастись въ каменномъ столпѣ, гдѣ нынѣ часовня. Въ это время монастырь назывался лаврою Великоуч. Никиты и управлялся игуменами. Въ 1611 г. мо-

настырь был разорен литовцами, но в 1646 г. возобновлен, по повелѣнію царя Алексѣя Михайловича, при чемъ построена каменная ограда съ 6 башнями. Въ монастырѣ 2 церкви, изъ коихъ соборъ Великомуч. Никиты существуетъ съ 1564 г. Изъ надписи на плитѣ паперти видно, что она освящена въ присутствіи Іоанна Грознаго, при этомъ случаѣ давшаго монастырю грамоту на разные селенія. Въ соборѣ открыто почитаютъ мощи св. Никиты, обрѣтенныя въ XV в. Праздненство совершается 24 мая; въ этотъ день бываетъ крестный ходъ изъ г-да Переяславля. На гробницѣ находятся вериги святаго. Приходящіе богомольцы надѣваютъ ихъ на себя, кладутъ на голову камень отъ часовни, гдѣ былъ столпъ, и обходятъ таинимъ образомъ кругомъ часовни три раза, въ воспоминаніе того, что св. Никита носилъ каменную шапку. Въ 1/2 в. отъ монастыря находится другая часовня на томъ мѣстѣ, гдѣ, какъ говоритъ преданіе, получилъ изцѣленіе приходившій къ св. Никитѣ князь Черниговскій Михаилъ Всеволодовичъ. Съ 1806 г. монастырь управляется архимандритами.

(Истор. Рос. Іерар., ч. V, с. 189—191; Ратшинъ, Монах. и церк., с. 82; Мат. для Ст. 1841 г., отд. I, с. 143; Тихомировъ, Владим. Сборн., с. 94; Путеш. по Св. мѣст. русск., изд. 4-е, ч. I, с. 60; Крыловъ, Ист. стат. обзоръ Ярославск. епарх., с. 38; Влад. губ. вѣд. 1849, N 19, 31, 1854 г., N 2, 7, 42; Москвит. 1853 г., N 8, с. 162—166; Ж. М. Вн. Д. 1839 г., ч. XXXIII, с. 494; Blassius, Reise, I, 307).

2) жен. 3-го класса монастырь въ Москвѣ, на Никитской улицѣ. Основанъ въ XVI в. Никитою Романовичемъ Юрьевымъ, родоначальникомъ дома Романовыхъ, на мѣстѣ, гдѣ еще въ XV в. существовала церковь св. Никиты. Здѣсь 3 церкви, изъ нихъ соборная во имя св. Никиты существуетъ въ настоящемъ его видѣ съ 1682 г.; въ ней находится икона Великом. Никиты съ частію его мощей.

(Ист. Рос. Іерар., ч. V, с. 187; Ратшинъ, Монах. и церк., с. 262).

Никитское: 1) село, Московской г., Бронницкаго у., въ 17 в. отъ у. г-да, при р. Песоченкѣ, на Рязанскомъ шоссе. Жит. 671 д. об. п., двор. 71. Замѣчательно тѣмъ, что принадлежало Никитѣ Романовичу Захарьину-Юрьеву, родоначальнику дома Романовыхъ. Впослѣдствіи село это было пожаловано Родославцевымъ.

(Иванчикъ-Пасаревъ, прог., с. 28).

2) село, Тульской губерніи, Богородицкаго уѣзда, въ 24 верст. отъ Богородицка, на почт. тракѣ изъ Тулы въ Воронежъ, при р. Непрядвѣ, близъ *Луликова* поля (см. это сл.). Ч. ж. 5,145 д. об. п., 467 дв., стан. квар., почт. станція и базары. Близъ села находится

множество торфа. При посѣщеніи села въ 1768 г. Гмелиномъ, оно горѣло отъ горѣвшаго нѣсколько мѣсяцевъ торфа. Село это — главное въ вотчинѣ гр. Бобринскаго; при немъ 7,247 дес. земли.

(Копеевъ, города и селен. Тульск. г., с. 35; Указат. வழி. принята на пути Е. Вмощ. Наслѣд., изд. 1837 г., с. 109; Свод. о помѣщ. мѣст., IV, 20; Сумароковъ, Прогул. по 12 губ., 124; Гмелинъ, Дневн. Зап., I, 84).

Низова (*Низова*), селеніе Тифлисскаго г., Горійскаго у., въ 25 в. отъ у. г-да, при горномъ ключѣ. Ч. ж. 47 д. об. п., 5 дв., и бывшая соборная церковь во имя Вознесенія Хр. съ куполомъ, основанная въ 1,000 г. царемъ Вахтангомъ; въ ней почитаютъ тѣло св. муч. Радена.

(Ж. М. Вн. Д. 1840 г., т. XXXVIII, с. 242; Brosset, Descript. géograph. de la Géorgie, 253).

Никола-Гостунъ, село, Калужской губ., Лихвинскаго уѣз., въ 18 в. отъ у. г-да, по Вѣлевскому тракту, при р. Окѣ. Ч. жит. 712 д. об. п., 85 дв., училище, армарка 9 мая, на которую въ 1861—63 г. сред. числ. ежегодно привозилось на 11,000 р., продавалось на 8,257 р. Здѣсь берегъ Оки достигаетъ 70 фут. выс. и состоитъ изъ плотнаго, нѣсколько глинистаго известняка толщиной въ 6 саж.

(Г. ж. 1844 г., I, 353).

Николаевка: 1) *Н. Новороссійская*, мѣст., Бессарабской обл., Аккерманскаго у., въ 35 в. отъ у. г-да, по почтов. тракту изъ Аккермана въ кол. Кубей, при р. Гаджидерѣ. До 1856 года оно называлось *Байрамче*. Въ 1834 г. ему даны права мѣстечка. Въ 1856 г. куплено для Новорос. Каз. Войска въ замѣнъ отошедшихъ по Парижскому миру земель, и тогда же переименовано въ Николаевку Новороссійскую. Права мѣстечка оставлены Н. по ходатайству областного начальника. Ч. ж. 857 д. об. п., 146 дв., церковь, еврейск. молитвен. домъ, почтовая станція, еженедѣльные базары. Съ 1857 г. здѣсь помѣщается войсковое правленіе Новороссійскихъ казаковъ.

(Город. посел., ч. I, с. 136; Вацугъ, Бессар. обл., ч. I, с. 532, 533, ч. II, с. 192).

2) *Н. (Новоселовка)*, слоб., Воронежской губ., Бирючинскаго уѣз., въ 20 вер. отъ у. г-да, при р. Тихой Соснѣ. Ч. ж. 2,195 д. об. п., 370 дв., церковь.

3) слобода, Воронежской г., Павловскаго у., въ 10 в. отъ у. г-да, при р. Донѣ и 2 безымен. озерахъ. Ч. ж. 1516 д. об. п., 313 дв., церковь, винокуренный зав. (Е. М. Корсунъ), основ. въ 1860 г. На немъ въ пер. 1862—63 г. выкурено 15,505 вед. безводн. спирта изъ 48,285 пуд. ржаной муки.

4) *Н. (Хорошево)*, мѣст., Екатеринослав. г-ни, Новомосковского у., при рч. Татарѣ, въ 33 в. отъ у. г-да. Наименовано мѣстечкомъ въ 1845 г. Ч. жит. 573 д. об. п., малороссянъ; 15 дв., церковь прав. 1, заводъ 1.

(Гор. пос. Рос. Им., II, 169).

5) село, Екатеринославской г-ни, Новомосковского у-да, при рч. Губинихѣ, въ 15 в. отъ у. г-да. Ч. жит., малороссянъ, 3,010 д. об. п. (1,508 м. п.); 441 дв.

6) *Н. (Никольское)*, село, Екатеринославской г-ни, Павлоградскаго у-да, по почтовому тракту изъ г. Павлограда въ г. Ростовъ, на лѣвомъ берегу р. Самары, въ 37 в. отъ у. г-да. Ч. жит. 4,298 д. об. п., великороссянъ и малороссянъ; 626 дв.; ярмарка, базары.

7) село, Екатеринославской г-ни, Таганрогскаго градоначальства, Троицкой волости, при р. Миусѣ, въ 67 в. отъ у. г-да. Ч. ж., малорос., 3,866 д. об. п., 482 дв., ярмарки 2.

8) *Н. (Драчи, Билычи)*, село, Киевской г., Каневского уѣз., въ 35 вер. отъ уѣздн. г-да, при прудѣ. Ч. ж. 1,564 д. об. п. (у Похилевича—2,200 д. об. п.), 200 дв., церковь во имя св. Николая, основ. въ 1789 году, католич. каплица, винокуренный, кирпичный и свеклосахарный зав. (Комаровича и Ячевскаго); на послѣднемъ выдѣлено въ 1860—61 г. песку 27,562 п. До нач. XVIII в. село было известно подъ именемъ *Драчей*, а потомъ названо Николаевкою отъ имени Николая Потоцкаго, староста Каневского.

(Общ. разл. отрас. пром., ч. I, с. 8; Похилевич, Славян. о населен. мѣст. Киев. г., 601).

9) деревня, Киевской г., Таращинскаго у., въ 8 в. отъ у. г-да, при прудѣ. Ч. ж. 508 д. об. п., 85 дв. Въ дачѣ этой деревни находится значительное количество могилъ, какъ бы собранныхъ въ кучу. Здѣсь или происходила большая битва, или же было языческое кладбище.

(Фундуклей, Обзор. могилъ и валовъ Киев. г., с. 51).

10) *Н. (Орликъ)*, слобода, Курской губ., Старооскольскаго у., въ 30 в. отъ у. г-да, при р. Орликѣ. Ч. ж. 4,291 д. об. п., 480 дв., церковь, еженедѣльно базары, 6 ярмарокъ. Эта слобода есть главная въ вотчинѣ граф. Бобринской; при ней 2,286 десят. крестьянской земли.

(Свѣд. о помѣщ. имѣн., I, 50).

11) мѣст., Полтавской г-ни, Золотоношскаго у-да, при рч. Золотоношѣ, въ 16 в. отъ у. г-да. Ч. жит., малороссянъ, 180 д. об. п.; двор. 16.

12) *Н. (Никольское)*, село, Полтавской г., Константиноградскаго у-да, при рч. Вшивой, въ 25 в. отъ у. г-да. Ч. жит., малороссянъ, 1,993 д. об. п., дв. 243, 3 ярмарки.

13) село, Таврической г-ни, Бердянскаго у-да, при р. Бердѣ, въ 30 вер. отъ у. г-да. Ч. жит., малороссянъ, 4,734 д. об. п.; дворовъ 802, еженедѣльные базары.

14) слоб., Харьковской г-ни, Валковского у-да, въ 36 в. отъ у. г-да, при р. Хотомелькѣ. Ч. ж., малороссянъ, 1,607 д. об. п., 214 дв.

15) *Н. (Варваровка или Решетиловка)*, слобода Харьковской г-ни, Волчанскаго у., въ 30 в. отъ у. г-да, при рч. Волчьей. Существуетъ съ конца XVII в. Ч. ж., малороссянъ, 2,313 об. п., 393 дв., 2 церкви, ярмарокъ 8, базаръ еженедѣльно, винокуренный зав. (Ист. ст. опис. Харьк. епар., IV, с. 332).

16) слобода, Харьковской г-ни, Изюмскаго у-да, въ 57 в. отъ у. г-да, при притоцѣ Красномъ. Ч. жит. 1,989 об. п., дв. 290, церковь.

17) село, Херсонской г-ни и у-да, при р. Висуни, по Крымско-Елизаветградскому тракту, въ 187 вер. отъ Херсона. Жит., малороссянъ, 2,421 об. п., дв. 345.

18) *Н. (Камеро-Николаевка или Камеровка)*, мѣстеч., Херсонской г-ни и у-да, по правую сторону Елизаветградскаго тракта, въ 110 в. отъ Херсона, при рч. Громоклѣ. Учреждено въ 1827 г. жит., малороссянъ, 539 об. п.; 94 дв.; церковь; ярмарка 1.

(Гор. пос., т. V, ч. 2, с. 272).

19) *Н. (Жидовское)*, мѣстеч., Херсонской г-ни, Ананьевскаго у-да, при рч. Чичиклѣ, въ 60 в. отъ у. г-да. Ч. жит. 486 д. об. п., молдав. и малорос.; дв. 80, церковь.

20) *Н. (Никольское, Патрино) или Винтелева*, мѣстеч., влад., Херсонской г-ни, Елизаветградскаго у-да, при р. Висѣ, въ 115 в. отъ у. г-да. Основана молдаванами въ концѣ прошлаго столѣтїя, а въ 1832 г. отдѣлана мѣстечкомъ; жит. малороссянъ и молдаванъ, 380 об. п., дворовъ 80; церковь прав.

(Гор. пос., V, ч. 2-я, с. 243).

21) мѣст. Херсонской г-ни, Одесскаго у.; см. *Корениха большая*.

22) село, Ставропольской губ. и уѣз., въ 150 верст. отъ уѣздн. г-да, при р. Сандатѣ. Ч. ж. 1,997 д. об. п., 214 дв., молитвенный домъ.

НИКОЛАЕВО: 1) *Н. (Миколаевъ)*, мѣст. Виленской г., Ошмянскаго у., къ ю. отъ у. г-да, на прав. бер. Нѣмана. Ч. ж. 219 д. об. п., 32 дв., правосл. церковь, построен-

ная въ 1640 г. воеводою Кишкою, и исправленная въ 1832 г. нынѣшнимъ владѣльцою Тизенгаузеномъ. При мѣстечкѣ находится приставь.

(Город. посел., ч. 1, с. 199; Коретъ, Вилев. г., с. 343, 734).

2) мѣстечко, Витебской губ., Дрисанскаго уѣз., въ 31 верст. отъ у. г-да, при р. Зап. Двинѣ. Ч. ж. 448 д. об. п., 51 дв., правосл. церковь и еврейс. молитв. домъ. Изъ привилегій Польскаго короля Августа II на учрежденіе въ этомъ мѣстечкѣ ярмарокъ видно, что оно существовало еще до 1721 г. подъ названіемъ Каменки. Нынѣ именовъ Каменки называется находящееся вблизи мѣстечка владѣльца мѣстечка.

(Город. посел., ч. 1, с. 323).

Николаевская: 1) станция (иначе *Михалевская*), З. В. Донск., Перваго Донскаго окр., на правомъ бер. р. Дона, при р. Кривой, въ 28 в. отъ ст. Константиновской. По свѣд. 1859 г., ч. жит. 2,457 об. п. (1,139 м. п.); дворовъ 478; церковь правосл., приходское училище, ярмарка.

(Журналъ Вѣстн., с. 159).

2) станция, 5-й бригады 2-го Ставропольскаго полка, въ 42 в. отъ Ставрополя, при р. Кубани. Ч. ж. 2,766 д. об. п., 316 дв., пр. церковь, бригадное и полковое управление, полковое училище, аптека.

3) станция, 10-й бригады Гребенскаго полка, въ 108 в. отъ Кизляра, Ставропольской г., при р. Терекѣ. Ч. ж. 1,523 д. об. п., 262 дв., пр. церковь, почтов. станція, ярмарки: 10 апрѣля и 26 августа.

4) станция, казач., Тобольской губерн., Омскаго окр. при безыменномъ озеркѣ. По прих. списокъ 1857 года жит. 811 д. об. п.

Николаевская слобода: 1) слобода Астраханской г., Царевскаго у., въ 200 в. отъ у. г-да, противъ г-да Камышина, при оз. Рѣвницкомъ. Ч. ж. 14,429 д. об. п., 1,459 дв., 4 церкви, салотопенный зав. (Упрямова), выдѣлавшій въ 1861 г. сала 3,500 пуд. на 12,250 р., базарь, 2 ярмарки въ день св. Троицы и на 2 недѣль поста; въ 1861—63 г. средн. чис. привоз. на первую на 136 т. р., прод. на 45 тыс. р. Весною на пристани грузятся соль и пшеница; въ 1860 году на пристани грузилось 16 судовъ съ 652,355 п. груза на суммѣ 230,821 р. Слобода заселена въ концѣ XVIII в. малороссіянами для вывоза соли съ оз. Елтона; жители поэтому назывались солевозчиками. Вслѣдствіи они перечислены въ казну. Занятіе ихъ состоитъ

въ скотоводствѣ, земледѣліи, сѣяніи арбузовъ, торговлѣ хлѣбомъ и возкѣ соли къ пристани.

(Гюльманъ, Днев. Зап., 1, 400; Палласъ, путеш., ч. V, с. 217; Лепешинъ, ч. 1, с. 400; Erdmann, Beiträge z. Kennt. d. Inners. Russl., В. II, Н. 1, с. 84; Левопольдовъ, Опис. Саратов. г., ч. II, с. 141; Волга отъ Твери до Астрах., с. 339; Ж. М. В. А. 1837 г., ч. XXVI, с. 347; Бажкура, Воспом. о Саратов. губ., с. 47).

2) слобода, Ковенской г. и у., въ 20 вер. отъ Ковно. Основана въ 1864 г., на мѣстѣ бывшей шляхетской околицы *Ибаны*, которая образовавъ шайку мятежниковъ во время польскаго мятежа, въ 1863 году, напала вочью на старовѣровъ. По приказанію графа М. Н. Муравьева околица *Ибаны* уничтожена, а земля ея отдана пострадавшимъ старовѣрамъ. Въ слободѣ къ 9 мая 1864 г. было поселено 30 семействъ старовѣровъ и 4 православныхъ.

(Рус. Инвал. 1864 г., N 114, с. 2. С.-Петер. вѣдом. 1864 г., N 87 (подробно)).

3) иначе *Пустынная слобода*, село, Тверской г., Новоторжскаго у., въ 1 в. отъ у. г-да, при р. Тверцѣ. Ч. ж. 119 д. об. п., 20 дв. Здѣсь существовалъ муж. *Николаевскій* монастырь, неизвѣстно когда основанный; онъ пострадалъ во время вѣштвѣнія поляковъ (нач. XVII в.). Въ 1687 г. приписанъ къ Новгородскому архіерейскому дому, а въ 1768 г. за ветхостью совсѣмъ упраздненъ.

(Истор. Рос. Іерар., V, 281).

Николаевская Абабковская женская община, Нижегородской губ., Горбатовскаго у., въ 18 вер. отъ у. г-да, при безыменномъ озеркѣ, въ 1¹/₂ в. отъ с. Абабкова. Община основана въ 1816 г. купцами Акинфиевыми и состоитъ въ зависимости отъ Нижегородскаго епархіальнаго начальства. Въ ней одна церковь во имя св. Георгія.

(Огородниковъ, Стат. описан. 1833 г. отъ М. В. А., рукоп.).

Николаевская пустынь: 1) мужская Астраханской г., Красноярскаго у., въ 42 в. отъ у. г-да, при р. Быстрой. Въ ней 1 церковь, 2 дома и 50 жителей м. пола.

2) пустынь приписанная къ Петропавловскому м. Черниговской г.; см. *Петропавловскій-Бутырскій* мон.

3) *Н. Берлюковская* муж. пустынь, Московскаго г.; см. *Берлюковская* пуст.

4) *Н. Борковская* общежительная муж. пуст., Владимирской г., Вязниковскаго у., близъ сл. *Холуй*, при 2 озеркахъ. Пустынь основ. въ XVII в. кн. Ив. Дм. Пожарскимъ; съ 1760 по 1775 г. выстроены здѣсь вмѣсто деревянныхъ зданій каменныя. Соб. во имя св. Николая чудотворца.

(Ист. Рос. Іерар., ч. III, с. 427; Владим. губ. вѣд. 1854 г., N 14; Ратшинъ, с. 36, и см. Холуй, слоб.).

4) *Н. Добрынская* пустынь, Тверской г.; см. *Добрынская*.

5) *Н. Ондрусовская* (*Андрусовская*) муж. пустынь, Олонецкой г. и у., въ 35 вь отъ Олонца, при Ладожскомъ озерѣ. Пустынь основана въ первой половинѣ XVI в. скимонахомъ Валаамской обители Андрианомъ (по воряльски Андрусь), ученикомъ археп. Александра Свирскаго. Здѣсь 2 церкви, изъ нихъ соборъ во имя Введенія Богородицы, въ коемъ почитъ мощи преп. Андриана, и церковь св. Николая. Монашествующихъ нынѣ 20 челов.

(Истор. Рос. Іерар., V, с. 98; Ратшицъ, Мона. и церк., с. 422; Пап. кн. Олопец. г. на 1860 г., с. 130; Опис. Ондрусовою пуст., усердіемъ настоятеля Валаамскаго монаст., изд. 1856 г.).

6) *Н. Солбинская* муж. пустынь, Владимірской г.; см. *Солбинская-Николаевская*.

7) *Н. Столбенская* пустынь, Тверской г.; см. *Столбенская*.

8) *Теребинская* пустынь, Тверской г.; см. *Теребинская*.

Николаевскій монастырь:

1) *Н. или Николаевскій* что на *Болотѣ*, муж. заштатный монастырь въ уѣздѣ г-дѣ Переславль, Владимірской губ., близъ Плещеева озера. Основанъ въ XIV в. Дмитріемъ Прилуцкимъ, ушедшимъ послѣ въ Вологодскую г., гдѣ онъ и основалъ Спасо-Прилуцкій монастырь. Вскорѣ его отшествію Никол. монастырь былъ опустошенъ моровою язвою и разрушенъ поляками до основанія. Въ опустѣвшій мон. оставался до XVII ст. и былъ возобновленъ затворникомъ Діонисіемъ. Нынѣ въ немъ 3 церкви, изъ коихъ соборъ во имя св. Николая, основанный въ 1721 г. Монастырь обведенъ оградой съ 4 башнями по угламъ и управляется строителями.

(Истор. Рос. Іерар., ч. V, с. 198—200; Ратшицъ, Монаст. и церк., с. 31; Мат. для Ст. 1841 г., отд. 1, с. 147; Владим. губ. изд. 1851 г., N 10, 1847 г., N 30—40).

2) монастырь, Волинской г.; см. *Мильцы*.

3) упраздненный муж. монастырь въ 1835 г. и обращенный въ приходскую у г-да Бѣльска, Гродненской г.; у Ратшина онъ показанъ существующимъ неправильно. Подробности о немъ помѣщены у г. Бобровскаго, въ опис. Гродненск. губери, ч. II, стр. 909.

4) монастырь въ Кіевѣ; см. *Кіево-Слуцкий-Николаевскій*.

5) *Н.* (съ 1851 г. *Успенскій*) муж. заштатный монастырь, Кіевской г., Каневского у., на прав. сторонѣ р. Роси, немного ниже мѣст. Богуслава, раскопанъ на горѣ, окруженной оврагами. Основаніе его относятъ къ XVI в., когда Богуславъ сдѣлался главнымъ городомъ Богуславецкаго малороссійскаго полка. Перво-

начально онъ стоялъ ближе къ с. Хохотвѣ, въ урочищѣ Червчій-аръ, обнесенный древнимъ валомъ, въ коемъ видны еще слѣды жилищъ; на нынѣшнее же свое мѣсто перенесенъ въ XVIII в.; при передачѣ уніатамъ; въ 1768 г. присоединенъ опять къ православію. Въ 1787 г. монастырь сгорѣлъ, вмѣстѣ съ соборнымъ храмомъ; по бѣдности монастыря сюда была привезена изъ Гусіевской пустыни деревянная церковь; освятенная въ 1799 г., во имя св. Николая. Въ 1851 г. заложена новая каменная церковь, во имя Успенія Богородицы. Кроме этой находится другая церковь во имя св. Варвары, основ. въ 1780 г. При монастырѣ находится съ 1818 г. уѣздное духовное училище, 47 десят. земли, до 6 тис. руб. капиталъ. Онъ управляется игуменами.

(Истор. Рос. Іерар., ч. III, с. 409; Ратшицъ, Монаст. и церк., с. 181; Поздеевичъ, Сказан. о населен. мѣст. Мѣл. г., 353).

6) *Н.* (у Ратшина названъ *Троицкимъ*) муж. 3-го класса монастырь, Курской г. въ у. г-дѣ Бѣлгородѣ. Начать строеніемъ въ 1599 г. воеводою кн. Р. К. Волконскимъ; по повелѣнію Бориса Годунова, а оконченъ воеводою А. И. Ладыженскимъ. Въ немъ 2 церкви: во имя св. Николая и св. Троицы. Съ 1798 г. здѣсь учреждена Архимандрія. Монашествующихъ въ 1860 г. 30 человекъ.

(Ларионовъ, Опис. Курск. намѣст., с. 68; Истор. Рос. Іерар., ч. III, с. 47; Мат. для Ст., 1841 г., отд. 1, с. 149; Ратшицъ, Монаст. и церк., с. 167).

7) муж. 3 класса монастырь, Курской г., въ Подмонастырной слободѣ, отдѣляющейся отъ у. г-да Рыльска р. Рыломъ. Время основанія монастыря неизвѣстно. Въ немъ 3 церкви; соб. св. Николая, основ. въ 1753 г. Каменная ограда и кельи построены игуменомъ Лукашевичемъ, съ 1797 г. мон. управляется архимандритами.

(Ларионовъ, Курск. намѣст., с. 192; Истор. Рос. Іерар., ч. V, с. 727; Ратшицъ, Монаст. и церк., с. 168).

8) 2-го класса муж. монастырь, Могилевской г., въ у. г-дѣ Мстиславль. Въ немъ 2 камеш. церкви; монастырь управляется архимандритомъ; принадлежалъ Іезуитскому монастырю, а въ 1862 г. отданъ монахамъ Тупичевского мон. и названъ Николаевскимъ. Къ нему же въ это время приписанъ *Тупичевскій-Духовъ* муж. монастырь, основанъ въ 1641 г. на землѣ, принадлежавшей шляхтичу Тупичевскому, близъ г-да Мстислава. Названъ дня Вознесенія изъ Николаевского мон. бывающъ крестный ходъ съ иконою Богородицы въ *Мазаловскій* жен. монастырь.

(Пап. кн. Могил. г. на 1862 г., отд. 1, с. 1, отд. II, 49, 87, отд. IV, с. 52; Ратшицъ, Монаст. и церк., с. 175; В. Ст. Могилевск. губ., с. 76).

9) (*Никольскій*), жен. 3-го класса монастырь, Нижегородской г., въ у. г-дѣ Арзамасѣ. Основанъ неизвѣстно когда свящ. Обофилактомъ Яковлевымъ, но существовалъ уже въ XVI в. Это доказывается тѣмъ, что храмовая икона св. Николая подарена монастырю игуменомъ Арзамаскаго Спасскаго мон. (см. Преображенскій) Сергіемъ, умершимъ въ 1588 г. Отъ этой чудотворной иконы, чтимой и до нынѣ жителями, монастырь въ XVII в. назывался монастыремъ *Никола чудотворца, Новыя Прочи* (т. е. прощающій освобождающій отъ болѣзней). Подъ этимъ именемъ онъ означенъ въ грамотахъ царя Алексѣя Михайловича (1670—74 г.). Въ немъ 2 церкви: соборъ во имя Св. Николая съ чудотворною иконою св. Николая въ серебрянной ризѣ (11 фунт.), украшеною цвѣтными камнями и довольно крупнымъ жемчугомъ (9,000 зеренъ). Инокнии монастыря занимаются съ большою выгодою золотощейною работою.

(Истор. Рос. Іерар., ч. III, с. 259; Ратшицъ, Мон. и церк., с. 383; Всп. Археол. Общ., т. X, с. 395—396; Ж. М. В. Д. 1827 г., XXV, с. 524).

10) *Н.* или *Никольскій* муж. 3 кл. монас., Пермской г., въ у. г-дѣ Верхотурьѣ, на краю г-да съ с. его стороны, при сліяніи рр. Калачина съ Свіягою. Онъ основанъ въ 1604 г. инокомъ Іоною, съ разрѣшенія царя Бориса Годунова, который на слѣдующій годъ снабдилъ Іону не только разною церковною утварью, деньгами и землями. Однакоже до 1702 г. обитель находилась въ очень бѣдномъ состояніи и была мало извѣстна. Въ этомъ году сюда были перенесены мощи св. Симеона изъ с. *Меркушенскаго* (см. это сл.) и съ этого времени сюда стали стекаться богомольцы, обогащая своими вкладами обитель. Въ 1716 и 1762 г. монастырь горѣлъ, при чемъ погибли и всѣ доументы его. Нынѣ въ монастырѣ 2 церкви, изъ коихъ соборъ во имя св. Николая началъ строеніемъ въ 1712 г. и оконченъ въ 1736 г. Мон. окруженъ каменною оградою; калы каменныя, службы же деревянныя. Мощи св. Симеона покоятся въ серебряной рацѣ, стоящей 14,578 р. и устроенной въ 1846 г. Монастырь находится подъ управленіемъ архимандритовъ. Въ владѣніи его находятся: мельница на р. Черной (въ 8 в.), озеро въ 60 в., 116 дес. земли и капиталъ въ 5,000 р., пожертвованный гр. Орловско-Чесменскому. Монашествующихъ въ 1860 г. было 9 человекъ.

(Нензъ, Хоз. оп. Перм. г., ч. III, с. 309; Ист. Рос. Іерар., ч. III, с. 531; Мат. для Стат. 1841 г., отд. I, с. 171; Ратшицъ, Монас. и церк., с. 431; Всп. Н. Р. Геог. Общ., т. X, с. 26—28).

11) заштат. муж. монастырь, Саратовской

г., въ г-дѣ Петровскѣ. Время основанія его неизвѣстно. До 1764 г. монас. управлялся игуменами, а послѣ стрелцами. Въ 1797 г. монастырю отмежевано 162 дес. земли, и отъ казны назначено за рыбныя ловли и мельницы 200 р. Въ немъ церковь во имя св. Николая. Ограда вокругъ монастыря каменная.

(Истор. Рос. Іерар., ч. V, с. 533; Леопольдовъ, Саратов. г., ч. II, с. 91; Ратшицъ, Мон. и церк., с. 490; В. Ст. Саратовс. г., с. 176; Ж. М. В. Д. 1841 г., ч. XXXIX, с. 417).

12) монастырь Симбирской г.; см. *Кіево-Николаевскій*.

13) *Н. Бабаевскій* монас., Костромской г. и у. Онъ уже существовалъ въ 1621 г., что видно изъ писцовыхъ книгъ, и, вѣроятно, былъ основанъ въ XV в.; см. *Бабаевскій* мон.

(Къ библиогр.: Кривоблоцкій, Костром. г., с. 463—470).

14) *Н. Бестѣный* монас., Новгородской г.; см. *Бестѣный*.

(Къ библи.: Памят. кн. Новгород. г. на 1838 г., отд. II, с. 60).

15) *Н. Бѣлобережскій* монас. или пустынь, Орловской г.; см. *Бѣлобережскій*.

(Къ библи.: В. Ст. Орлов. губ., с. 123; Мат. для Ст. 1841 г., отд. I, с. 180).

16) *Н. Вязицкій* монас., Новгородской г. и у.; см. *Вязицкій*.

(Къ библи.: Крат. истор. опис. Святыхъ Новгород., с. 65; Архив. Макарія, Археолог. опис. церквей. Древнос. въ Новгород., ч. I, с. 592—603, ч. II, 41, 75, 85, 90, 115, 119, 121, 150, 187, 175, 212, 224, 230, 252, 304; Толстой, Святцы и древнос. Велик. Новгорода, с. 207—216).

17) *Н. Греческій* муж. 2-го класса монас., въ Москвѣ, въ Китай-городѣ, на Никольской улицѣ. Мѣсто, на которомъ находится монастырь, извѣстно было подъ именемъ Никольскаго Крестца, въ отличіе отъ Крестца Варварскаго и Ильинскаго. Монастырь, подъ именемъ Николая стараго или Большая голова, что у крестнаго цѣлованія (здѣсь подсудимые приводились къ присягѣ), основанъ въ XIV в. Въ 1556 г. Іоаннъ Грозный пожаловалъ обитель въ подворье для временнаго пріѣзда и пребыванія монахамъ съ Афонской горы, а Алексѣй Михайловичъ въ 1653 г. дозволилъ отправлять здѣсь божественную службу на греческомъ языкѣ. Подворье называлось Афонскимъ. Въ 1666 г. архимандритъ Пахомій пріѣхалъ въ Москву съ иконою Иверской Богородицы, которая была поставлена въ часовнѣ Николаевск. Гречес. монастыря, гдѣ и находилась до 1669 г., а въ этомъ году перенесена во вновь устроенную часовню (гдѣ находится и нынѣ). Въ этомъ же году Алексѣй Михайловичъ далъ грамоту Греческому архимандриту Дюнисію, по которой Николаевскій монастырь, что за иконнымъ рядомъ, отдается въ вѣчное владѣніе греческихъ афонскихъ монаховъ Иверскаго монастыря. Мо-

настырь находится под управленіем архимандритовъ, присылаемыхъ сюда съ Афонской Св. горы, и богослужение совершается на греческомъ языкѣ. Въ немъ 2 церкви. Въ обители погребены кн. Кантемиры и Грузинская царевна.

(Ист. Рос. Іерар., ч. II, с. 619—622; Мат. для Ст. 1841 г., отд. I, с. 102; Ратшицъ, Мон. и церк., с. 223).

18) *Н. Добрушскій* монастырь, Бессарабской обл.; см. *Добрушскій*.

19) *Н. Борельскій* муж. 3-го класса монастырь, Архангельской г. и у., въ 34 вер. отъ Архангельска, при устьѣ Двины, близъ Бѣлаго моря. Основанъ въ нач. XV в. Новгородскою посадницею Марею Борецкою надъ тѣлами ея дѣтей Антона и Феликса, утопившихъ въ морѣ, во время осмотра своихъ вотчинъ. Въ 1553 г. сюда былъ занесенъ бурей первый англійскій купеческій корабль, что и положило начало торговли русскыхъ съ Англійей. При Екатеринѣ I въ монастырь былъ сосланъ архіепископъ Новгородскій Феодосій. Нынѣ въ монастырѣ 3 церкви, изъ коихъ соборъ во имя Николая чудотворца построенъ въ 1670 г., вмѣсто церкви надъ тѣлами синовей Марыи Борецкой.

(Донскихъ, въ Полн. собр. уч. дуг., 1822, V, 389; Истор. Рос. Іерар., ч. IV, с. 629—649; Ратшицъ, Церк. и мон., с. 10; Молчановъ, Арханг. г., с. 107—110; Мат. для Ст. 1841 г., отд. I, с. 07; Ж. М. В. Д. 1849 г., т. XXXV, с. 266; Архангел. губ. вѣд. 1851 г., N 41, 1852 г., N 9—11; Пушкинск., Арханг. г., с. 27; Памят. кн. Арханг. г. 1860 г., с. 31).

20) *Н. Коряжемскій* монастырь Вологодской г.; см. *Коряжемскій-Николаевскій*.

21) *Николаевскіе-Крупицкіе - Батурицкіе* монаст., Черниговской г.; см. *Крупицкіе мон.* (Бялгородск., Николаев. Крупицкіи Батурицкіи мон., Чернигов., вѣд. 1859, in-8).

22) *Н. Лебединскій*, жен. 2 класса мон. Киевской г., Чигиринскаго у., въ 4 в. отъ с. *Лебедина*, расположенъ среди дѣса. Монастырь основанъ въ 1779 г. 4-мя инокинями, вышедшими изъ Молдавскаго Калитурскаго Успенскаго монастыря послѣ раззоренія Молдавіи турками. Здѣсь 2 церкви: св. Николая постр. въ 1800 г. и Вмч. Варвары въ 1844 г. Монастырь особенно хорошо устроился съ 1829 — 58 г.; ему покровительствоваля митропол. Московскій Филаретъ, черезъ ходатайство котораго монастырь возведенъ во 2-ой классъ и сталъ получать ежегодно 2,360 р. отъ казни. Земли принадлежать 86 дес., водян. мельница, капиталъ въ 8 т. р. Съ 1859 г. здѣсь существуетъ школа на 40 дѣвицъ духовнаго званія.

(Истор. Рос. Іерар., ч. V, с. 3; Ратшицъ, Мон. и церк., с. 134; Похляевичъ, Описан. о насел. мѣсти. Киев. г., с. 718; Киев. губ. вѣд. 1859 г., N 3).

23) *Н. Малицкій* монастырь, Тверской г.; см. *Малицкій*.

24) *Н. Медведовскій*, муж. заштатный монастырь Киевской г., Чигиринскаго у., въ 3 в. отъ м. *Медведовки*, окруженъ лѣсомъ и болотами. Полагаютъ, что онъ основанъ въ концѣ XVI или нач. XVII в.; въ смутныя времена Малоросіи онъ былъ разрушенъ до основанія и возобновленъ только около 1730 г. Въ 1768 г. монастырь былъ разграбленъ казаками, истившими монахамъ за непринятіе участія въ казацкомъ возмущеніи противъ поляковъ. Нынѣ въ немъ 2 церкви: св. Николая, основ. въ 1785 г. и Богоявленія въ 1819 г. Въ первой хранятся чудотворный образъ св. Николая и частицы св. мощей, присланныхъ сюда въ 1845 г. митрон. Филаретомъ. Монастырю принадлежатъ 648 десат. земли, 2 водян. мельницы и 23 т. руб. капитала.

(Похляевичъ, Сказ. о насел. мѣсти. Киев. г., 696).

25) *Н. Моденскій* монастырь, Новгородской г.; см. *Моденскій*.

26) *Н. Немировскій* жен. 3 класса мон. Подольской г., Брацлавскаго у., въ 2 в. отъ м. *Немирова*. Онъ до 1783 г. былъ мужскимъ и основанъ граф. Викентіемъ Потоцкимъ. Въ 1783 г. вмѣсто мужскаго учрежденъ женскій, который въ 1798 г. возведенъ на степень 2 класса, а впоследствии сдѣланъ 3-класснымъ. Въ немъ 2 церкви: Успенія и св. Николая. Здѣсь замѣчательна икона Успенія Богородицы и св. Николая, писанныя на одной доскѣ.

(Ист. Рос. Іерар., ч. V, с. 143; Мат. для Ст. 1841 г., отд. I, с. 290; Ратшицъ, Мон. и церк., с. 140; Вѣд. кн. Подольск. г. на 1859 г., с. 30).

27) *Н. Одринъ* монастырь, Орловской г.; см. *Одринъ*.

28) *Н. Перекомскій* монастырь, Новгородской г.; см. *Перекомскій*.

29) *Н. Перервинскій* монастырь, Московской г.; см. *Перерва*.

30) *Н. Прилуцкій* муж. монастырь, Вологодской г., Устюжскаго у.; см. *Прилуцкій Николаевскій*.

31) *Н. Пышношскій* заштатный муж. монастырь Московской г., Дмитровскаго у.; см. *Пышношскій-Николаевскій*.

32) *Н. Рыльскій* монастырь Черниговской г.; см. *Рыльскій*.

33) *Н. Самарскій* муж.; см. *Самарскій Николаевскій мон.*

34) *Н. Староторжскій* монастырь въ у. г-дѣ Галичѣ Костромской г.; см. *Староторжскій*.

35) *Н. Троицкій* заштатный муж. монастырь въ концѣ г-да Гороховца, Владимір-

ской г., на прав. бер. Клязьмы. Незвѣстно, когда основанъ, но изъ грамотъ видно, что уже существовалъ при Иоаннѣ Грозномъ. Въ немъ 3 церкви, изъ коихъ соборъ въ 2 этажа во имя Св. Троицы на верху и св. Николая внизу, основанъ въ 1689 г. Настоятельство: строительское.

(Ист. Рос. Иерар., ч. III, с. 733; Мат. для Ст. 1841 г., отд. I, с. 147; Ратшинъ, Мое. в церк., с. 35; Тихомировъ, Владим. Сборн., с. 109, 167, 175, 178, 184).

36) *Н. Туринскій* мон. въ уѣздномъ г-дѣ Туринскѣ, Тобольской г. Былъ прежде мужскимъ, а въ 1822 обращенъ въ женскій, общежительный; см. *Туринск.*

(См. Ратшинъ, с. 523).

37) *Н. Угренскій* муж. монастырь, Московской г.; см. *Угренскій-Николаевскій.*

38) *Н. Улейминскій (Никола-улейминскій)* муж. заштатный монастырь Ярославской г., Угличскаго у., въ 10 в. отъ у. г-да, при рр. Улеймѣ и Воржехоти. О немъ упоминается еще въ нач. XVI в. Въ 1610 г. былъ разоренъ поляками, но скоро возобновленъ архимандритомъ Варлаамомъ, бывшимъ послѣ Ростовскимъ митрополитомъ. Въ немъ 3 церкви изъ нихъ соб. во имя Св. Николая. Земли во владѣніи монастыря 291 десят.

(Ист. Рос. Иерар., ч. VI, с. 466; Ратшинъ, Мое. в церк., с. 564; Памят. Времъ въ статьѣ о монаст., с. 90; Крыловъ, Ист. стат. обл. Ростов. Ярослав. епар., с. 75).

39) *Ник. Харьковскій Стрѣльчскій* монастырь, женскій, 2-го класса, штатный, Харьковской губерніи и уѣзда, на границѣ съ Куревомъ, въ с. Стрѣльчьемъ, въ 35 верст. отъ Харькова. Основанъ въ 1846 г. г. и г-жею Степановыми; уставъ имѣетъ согласный съ уставомъ тѣхъ общежительныхъ женскихъ монастырей, которые, кромѣ нравовъ монашеской жизни, отличаются готовностью помогать бѣднымъ.

(Ист. ст. опис. Харьковс. епар., I, 101; Ратшинъ, описан. монастырей, с. 531).

40) *Н. Хировскій* жен. скитъ, Бессарабской обл.; см. *Хировскій.*

41) *Н. Чернобыльскій*, расколанчій муж. монастырь, Киевской г., Радомысльскаго у., въ 115 в. отъ у. г-да. Ч. жит. 36, муж. пола, 36 келарь. Монастырь основанъ раскольниками, вышедшими изъ Стародубскаго у. Черниговской г. въ м. Чернобыль въ 1775 г.

42) *Н. Черноострожскій* муж. монастырь при у. г-дѣ Малоярославцѣ, Кауужской г.; см. *Черноострожскій-Николаевскій.*

43) *Н. Чернынь* монастырь Тамбовской г.; см. *Чернынь.*

44) *Н. Шаргородскій* монастырь, Подольской г.; см. *Шаргородъ.*

45) *Н. Шартоминскій* муж. монастырь, Владимірской г.; см. *Шартоминскій.*

Николаевскій, упраздненный оружейный заводъ горнаго каз. вѣдом., Пермской г., Верхотурскаго у., въ 65 в. отъ у. г-да, по Гороблагодатскому почтов. тракту, близь Нижнетуринскаго заводнаго пруда. Ч. ж. 531 д. об. п., 66 дв., камен. зданіе оружейнаго завода.

Николаевскій золотой приискъ, Пермской г., Екатеринбургскаго у., въ свитѣ Горнощитскихъ приисковъ, открытъ въ 1832 г., по лѣв. сторону рч. Болодовки, близь Горнощитскаго рудника. Песчаные пласты, отъ 1 до 5, арш. толщиной, лежатъ на березитѣ и отличаются большимъ содержаніемъ золота. Въ періодъ 1832—34 г. добыто 3,074,755 пуд. песковъ; золота получено 13 пуд. 28 ф. 73 золотника при среднемъ содержаніи 1 золотн. 68 дол.

(Г. ж. 1835 г., ч. IV, 231, 232).

Николаевскій золотой рудникъ, Пермской губ., Екатеринбургскаго у., въ округѣ Березовскаго завода, открытъ въ 1799 г. Изъ него добыто рудъ 316,983 пуд. и полуфедо, золота 1 пуд. 19 фун. 31 золотн. Глубина выработокъ до 11 саж.

(Гор. Жур. 1862 г., ч. IV, с. 268).

Николаевскій Окунскій чугунный желѣзодобыват. зав., Иркутск. губ. Нижнеудин. окр., въ с.-в. отъ Нижнеудинска, и въ 12 вер. къ ю.-з. отъ Братскаго аспрота, при рч. Дононовой, лѣв. пр. Оки. При заводѣ находится 52 тыс. десят. земли, въ томъ числѣ 51,272 дес. лѣса, 1 дѣйствующ. и 2 недѣйствующ. желѣз. рудника. Въ заводс. селеніи 780 ж. об. п. На работы употреблялось въ 1862 г. 360 чел., въ 1863 г. 397. Добыто желѣзныхъ рудъ въ 1861 г. 85,091 пуд., въ 1862 г. 84,752 п., въ 1863 г. 104,355 п. Выплавлено чугуна въ 1861 г. 83,288 п., въ 1862 г. 20,967 п., въ 1863 г. 30,130 п. Выдѣлано кричнаго желѣза въ 1861 г. 17,489 п., въ 1862 г. 15,006 п., въ 1863 г. 15,464 п. По перѣдѣлкѣ этого желѣза получено разныхъ сортовъ для вольной продажи въ 1861 г. 9,995 п., въ 1862 г. 8,719 п., въ 1863 г. 9,239 п. Наконецъ приготовлено инструментовъ и разныхъ вещей въ 1861 г. 534 п., въ 1862 г. 401 п., въ 1863 г. 354 п.

(Сб. ст. св. по горн. ч. за 1864 г., в. 37, за 1863 г., в. 52; Холмогоровъ, въ Свѣ. вч. 1857, N 269; С.-Пет. вѣд. 1858, N 175).

Николаевскій, серебро-свинцов. руд., въ Алтайск. горн. окр. Томской г., Бійскаго окр., въ 400 вер. отъ окр. г-да, и въ 70 в.

къ ю. отъ Зиѣиногорска, между Тубою и Таловѣю, при ключѣ Гниломъ, въ безлѣсной мѣстности. Открытъ еще при Демидовыхъ, въ 1749 г., по чудскія копямя, и разрабатывался уже въ 1749—51 г. Чудскія разработки имѣли до 10 саж. глуб.; въ нихъ находили каменные и мѣдныя орудія. Въ 1771 г. рудникъ былъ вторично развѣданъ, а съ 1775 снова разрабатывался. Съ в. и с.-в. отъ рудника находятся гранитныя горы, съ остальныя, горы состоящія изъ глинистаго и кремнистаго сланцевъ. Въ глинистомъ сланцѣ близъ рудника встрѣчены были нѣкоторыя окаменѣлости какъ кажется девонской формации, и именно неясныя отпечатки *Rhynchonellae*, *Orthis umbraculum* и *Retepora*. Самая рудная гора состоитъ изъ гранита, яшты, смолист. камня (пѣхштейна), полуопаля, встрѣчающагося въ большомъ количествѣ въ Николаевс. рудниковѣ, и глинист. сланца. Жильныя породы: кварцъ, желѣзныя и свинцовыя охры. Руды состоятъ изъ красной серебряной руды, серебряной черни, свинцоваго блеска, бѣлой свинцовой руды, охры свинцовыхъ, мѣдной лазури, зелени, сини и черни. Въ настоящее время рудникъ уже совсѣмъ не разрабатывается, но въ селеніи его 798 д. об. н., 152 дв., церковь и домъ приставы Сугатовскаго и Таловскаго рудниковъ.

(Falk, Beitr., I, 330; Venovantz, Alt., p. 10—16; Шаганъ, с. 52; Заблоцкий, V, 45; Г. ж. 1836, II, 174, 351; Г. Росс. В., I, 304; Шуровскій, Алт., с. 330; Tchihatcheff, voy., p. 278).

Николаевскій редуть, въ Россійско-Американскихъ колоніяхъ, въ Кадьякскомъ округѣ на восточ. бер. Кенайскаго зал., на прав. возвышенномъ берегу р. Какну, подъ 60°32' с. ш. и 226°21' в. д. Основанъ 1792 г. частною компаніею Лебедева и построенъ на обрывистой и поросшей еловымъ лѣсомъ возвышенности, поднимающейся на 160 фут. надъ ур. р. Какну. Ч. ж. 1,020 д. съ окружающими его селеніями, русскихъ 5 д. м. п., креоль 65 д. об. п., алеутъ 157 д. об. п., и кенайцевъ 195 д. об. п. Здѣсь мѣсто удобно для колонизаціи по климату и почвѣ, а потому жители занимаются огородничествомъ и скотоводствомъ, а кенайцы рыболовствомъ, пушнымъ промысломъ и дѣланіемъ вярпича, котораго заготавливается ежегодно до 20 тыс. штукъ для мѣстной потребности. Здѣсь находятся: 1 церковь, 5 домовъ, 1 укрѣпленіе, 1 поварня, 1 баня, 4 сарая и 2 магазина для покупки пушнаго промысла и удовлетворенія потребностей жителей всего на 21 т. руб. асс. Къ июлю 1859 году въ магазинахъ было товара на 50,744 руб. асс., кроме

того 15 байдаръ и байдарокъ на 643 руб. асс.

(Отч. по обоз. Р.-А. кол., 39—79—85—89; Вѣд. наст. пол. Р.-А. кол., с. 12—13 (Grewingk, вѣ Verh. d. miner. Ges., 1848—49, p. 112; Тебелькова, Гидр. зам., с. 19).

Николаевское озеро, Вологодскій г., Грязовецкаго у., въ 8 в. къ з. отъ у. г-да, образовалось расширеніемъ русла р. Соты, которая, вышедши изъ озера, носитъ названіе Комелы и течетъ въ Лежу. Дл. его 4 вер., шир. 3 в., глуб. до 3 саж. Посрединѣ озера, есть островъ, на которомъ находится церковь св. Николая, обращенная въ приходскую изъ упраздненнаго въ 1764 году муж. монастыря *Николаевскаго-Комельскаго* или *Озерскаго-Комельскаго*. Монастырь основанъ въ XVI вер. преп. Стефаномъ, построившимъ здѣсь сперна часовню, а потомъ и церковь, во имя св. Николая. Мощи преп. Стефана покоятся въ церкви. Нинѣшняя 2 этажная церковь построена въ 1753 г., въ 1811 году верхній этажъ сгорѣлъ. Сюда стекается много богомольцевъ 12 іюня, день преставленія преп. Стефана.

(Ист. Рос. Іерар., ч. IV, с. 362—364 (см. Озерскій), Ратшиль, Мол. и пер., с. 78; В. Ст. Вологод. г., с. 178).

Николаевское, механическое заведеніе, пароходнаго общества Кавказъ и Меркурій на рѣкѣ Волгѣ, при заливѣ Арсентьевскомъ (Спасскомъ), Казанской г., Спасскаго у., въ 9 в. отъ у. г-да. Ч. ж. 978 д. об. п., (648 м. п.), 30 домовъ, базарь.

Николаевское: 1) село, Воронежской г.; см. *Никольское*.

2) село, Забайкальской обл., Чернышскаго окр., при рѣкѣ Тунгурѣ и озерѣ Тунгурникъ. Число жит. об. п. 1,124, малороссіяръ.

3) сельцо, Самарской губер., Бугульминскаго у. въ 35 в. отъ у. г-да, при р. Ямацкѣ. Ч. ж. 77 д. об. п., 16 дв., винокуренный зав. (Минкулина), на которомъ въ 1862—63 г. выкурено 34,872 вед. спирту изъ 111,501 пуд. муки.

4) *Н. (Николаевскій горюдож)*, село, Саратовской губ. и уѣз., въ 44 в. отъ Саратова, по Воронежскому почтовому тракту, при р. Идогѣ. Село заселено питомцами Воспитательнаго Дома по ходатайству Имп. Маріи Федоровны и по указу Николая I въ 1828 г.; названіе получило въ честь покойнаго Императора. Въ одно время возникли деревни питомцевъ: *Михайловка*, *Маріинская*, *Александровка* и *Константиновка*. Для заселенія куплена земля у г-да Саратова въ количествѣ 23,078 десят. за 513,546 руб. ассиг. При водвореніи обвѣнчанной пары питомцевъ да-

валось кромѣ участка земли и все нужное въ домашнемъ быту и сельскомъ хозяйствѣ. Было предположено водворить здѣсь 500 паръ женатыхъ питомцевъ и къ нимъ еще 500 малолѣтковъ обоего пола. Въ 1859 г. въ этихъ 5 селеніяхъ было 1,451 д. об. п., 246 дворовъ. Въ с. Николаевскомъ 371 д. об. п., 50 дв., здѣсь же находится приходская церковь во имя св. Николая, больница, маринская учебная ферма, въ которой дѣти питомцевъ обязаны обучаться сельскому хозяйству и разнымъ наукамъ не менѣе 5 лѣтъ. Въ Николаевскомъ сосредоточивается главное управленіе надъ всѣми питомцами.

(Леопольдовъ, Стат. опис. Саратов. г., ч. II, с. 40—51; Беккеръ, Военн. о Саратов. г., с. 18).

Николаевскъ, обл. и портовой г-дъ, Приморской обл., на лѣв. бер. Амура, въ 35 вер. отъ его устья, въ мѣстности, извѣстной у Гилыкова подъ именемъ *Чербахъ*, подъ 53° 8' с. ш. и 158° 23' в. д. Николаевскъ основанъ и заселенъ русскими въ 1851 г., а съ 1856 г. сдѣланъ областнымъ г-мъ. Н. выстроенъ довольно беспорядочно на плоской возвышенности, круто падающей къ Амуру. Возрастаніе г-да довольно быстро. Въ 1858 г. здѣсь было 1,707 жит. об. п. (въ томъ числѣ только 258 ж. п.), а въ 1864 г. здѣсь было 4,017 д. об. п. (въ т. ч. 886 ж. п.). Главную массу населенія составляютъ регулярная войска (2,062 чел.), за тѣмъ идутъ ссыльные (612 об. п.) и казаки (235). Неправосл.: католик. 102, протест. 69, евреевъ 135, магометанъ 176. Домовъ 572, 2 церкви (соборная и госпитальная), гостинный дворъ. Постройки всѣ деревянные. Въ г-дѣ есть благородное собраніе, морской госпиталь на 200 кроватей и женскій на 10, библиотечка для морскихъ офицеровъ изъ 5,000 томовъ, морское училище съ 13 учениками, школа телеграфн. вѣдомства, и женская гимназія съ 38 ученицами, учрежденная въ видѣ ошты въ 1864 г. На кошкѣ, выдающейся въ Амуръ, расположено адмиралтейство съ цѣльнымъ паровымъ заводомъ и механическимъ заведеніемъ. Въ Ник. 2 пристани, 2 батареи и фортъ съ маякомъ. На рейдѣ глуб. отъ 7 до 15 саж.

(З. Сиб. Отд., II, 42, III, 1—14; Отч. Г. О. 1857, с. 46; М. Сб. 1856, XX, в. О., с. 174; 1857, XXVII, II, с. XVII, 1858, XXXVIII, в. О., с. 179, 1859, лив., с. 111, февр., с. 922, 1861, с. 152, 1863, Ам. вр., с. 19, 64; Maximowitch, Flora amurens., p. 378, 456, Науле, В., III, 230; С.-Пет. вѣд. 1857, N 249, 1858, N 175; Ств. вѣд. 1858, N 60, Ком. газ. 1860, N 33; газ. Поморье, 1863 г.; Город. посол., IV, 226; Д. Николаевскъ, въ М. Сб. 1864, N 12, с. 91—147).

Николаевскъ, уѣздный городъ, Самарской губ.

I. Г-дъ, подъ 52° 0' с. ш. и 66° 28' в. д., въ 165 в. къ ю.-з. отъ Самары, на прав.

бер. р. Иргиза и въ 72 в. отъ лѣв. берега Волги (до Балакова отъ Николаевска идетъ почтовая дорога). Николаевскъ учрежденъ уѣзднымъ городомъ Саратовской г. въ 1835 г. изъ села *Мечетнаго*, переименованнаго в. И., въ честь имени покойнаго Государя Императора Николая I, и въ 1850 г. вошелъ въ составъ вновь учрежденной Самарской губ. Село Мечетное заселено раскольниками, вышедшими, по манифесту Имп. Екатерины II, въ 1762 г., изъ Польши. Названіе Мечетнаго дано селенію оттого, что здѣсь нашли развалины мечетей; вмѣстѣ съ селомъ возникли и извѣстные раскольничьи, нынѣ единобѣрческіе *Приизскіе* монастыри (см. это сл.). Академ. Георги, посѣтившій въ 1772 г. Мечетное, нашелъ въ немъ 200 душъ крестьянъ, обложенныхъ податью, и 80 дворовъ; около берега р. Иргиза онъ видѣлъ площадку въ 1 в. дл. и 1/2 в. шир., на которой видны были слѣды рва, а въ деревнѣ были мечети, разбираемыя жителями для кладки печей. По свѣд. за 1865 г., ч. ж. въ городѣ 7,529 д. об. п. (3,695 д. м. п.), изъ нихъ купцовъ 2,626, мѣщанъ 3,927. Неправославныхъ: раскольниковъ 1,650, евреевъ 26, магометанъ 1,319. Татары живутъ здѣсь въ особой слободѣ. Въ 1865 г. въ городѣ было 2 кам. правосл. церкви, женская община, 2 раскольнич. молельни, еврейскій молитв. домъ, 2 магометан. мечети. Домовъ 887 (7 камен.), лавокъ 117, гостинница, городская больница, 3 училища—уѣздное свѣтское, приходскія: мужское и женское; въ нихъ въ 1863 г. было учащихъ 72 мальчика и 22 дѣвочки; кромѣ того въ городѣ есть уѣздное духовное училище. Городу принадлежатъ земли 15,007 десят., 2 дома; городской доходъ на 1862 г. исчисленъ въ 6,426 р. Главное занятіе жителей, не только мѣщанъ, но и большой части купцовъ, состоитъ въ хлѣбопашествѣ и скотоводствѣ; землю для хлѣбопашества нанимаютъ у города, казны и разныхъ владѣльцевъ своего и другихъ уѣздовъ. Въ 1865 г. ремесленниковъ было 191 человекъ (96 мастеровъ), изъ коихъ кузнецовъ 12, кирпичниковъ 27. Заводская дѣятельность въ 1865 г. ограничивалась 6 заводами, выдѣлавшими на 11,650 р., изъ нихъ салотопенныхъ 2 на 10,000 р., овчинныхъ 2 на 600 р. и кирпичныхъ 2 на 1,050 р. Мѣстное купечество ведетъ значительную торговлю хлѣбомъ и скотомъ, отправляемыми по Волгѣ въ разныя губерніи; нѣсколько судовъ весною отходятъ даже по р. Иргизу. Кромѣ хлѣба и скота купечество торгуетъ красными и раз-

ными мелочными товарами, развиваемыми по ярмаркамъ уѣзда. Въ 1862 г. изъ 177 купцовъ, объявившихъ капиталы, торговали на мѣстѣ 31, въ уѣздѣ 18, а остальные 128 капиталовъ обращены на хлѣбопашество, скотоводство и другіе сельскіе промыслы. Въ 1865 г. выдано торговыхъ свидѣтельствъ купцамъ 2-ой гильдіи 287, на мелочный торгъ 295, на разносный 3, мѣщанамъ промышленники 91, прикащикамъ 130. Базары еженедѣльно собираются по вторникамъ и пятницамъ; ярмарокъ 3: въ теченіи 3 недѣли вел. поста, Вознесенская и съ 1—7 августа; въ 1863 г. на нихъ привозилось на 112 тыс. р., продавалось на 70 тыс. р.; главные предметы торга: хлѣбъ, скотъ и лошади.

(Geogr. Reise im Russ. Reich, II, 773; Mater. для стат., изд. Мин. Вн. Д. 1839 г., отд. 2, с. 108; Воен. стат. Самарск. г., с. 158; Леопольдовъ, Стат. опис. Саратов. г., с. 114; Беккеръ, Воспом. о Саратов. г., с. 28; Город. посел., ч. IV, с. 386; Экон. сост. город. посел., ч. II, тетр. XXIII, с. 19; Жур. М. Вн. Д. 1840 г., т. XXXV, с. 873, 879, 1860 г., т. XL, отд. 2, с. 127; Самар. губ. вѣд. 1834 г., N 1, 29).

II. *Николаевскій уѣздъ*, въ юж. части губерніи. Простр. его, по свѣд. военно-топограф. съемки, 622,86 кв. м. или 30,137 кв. в. (по измѣр. Швейцера 648,70 кв. м. или 31,387 кв. в.). Площадь уѣзда имѣетъ мѣстоположеніе волнистое, отъ пологихъ водораздѣловъ или *сыртовъ*, раздѣляющихъ долины рр. Б. и М. Иргизовъ, Чагры, Мочи и ихъ притоковъ. Сырты эти перерѣзаны большею частию множествомъ овраговъ и лодинъ и принадлежатъ къ послѣднимъ уступамъ *Общана сырты*. Геогностическій составъ Николаевского у. до разнообразенъ. Вблизи источниковъ Бол. Иргиза являются весьма твердые, кварцеватые песчаники и бѣловато-сѣрая кварцевая порода, принадлежащая къ мѣловой формации. Но начиная съ глиняныхъ холмовъ Яблובהго сырты, по прав. бер. р. Кушмы (лѣв. прит. Бол. Иргиза) и параллельно берегу Волги, идетъ цѣпь холмовъ болѣе древняго образованія, которую можно прослѣдить до рч. Подовки. Цѣпь эту называютъ въ нѣкоторыхъ мѣстахъ *Каменнымъ Сыртомъ*. Она была изслѣдована Нешелемъ близъ д. *Каметной Сармы*, *Березовой*, *Бартеновки* у источ. Мал. Иргиза и д. *Подовки*. Вблизи дер. Каменной Сармы лежатъ холмы, снабжающіе всю степь строительнымъ камнемъ; въ холмахъ мѣстами обнажается твердый желто-сѣрый известнякъ, на коемъ лежитъ плотный, свѣтло-желтый известковый мергель. Вблизи дер. Березовой является охряно-желтый, рыхлый и песчанистый землистый мергель, подъ нимъ лежитъ твердый красно-желтый известнякъ, покрывающій желто-

сѣрый известнякъ, пересѣкаемый известковыми шпатами. Всѣ эти породы принадлежатъ къ юрской формации; въ известнякѣ попадаются обломки *Ammonites biplex Sow.*, превратившагося въ бурый желѣзнякъ. Въ каменоломняхъ д. Каменной и г-да Николаевска, на Иргизѣ, добывается слоистый глинистый мергель; близъ д. *Бартеновки*, у истоковъ Мал. Иргиза, въ известковомъ мергелѣ, попадаются куски глинистаго желѣзняка, желтаго мергеля, нѣжной бѣлой глины и обломки кремня; подъ мергелемъ лежатъ известняки. У д. *Подовки* ламается бѣловатый известковый мергель пермской формации, заключающій *Productus Cangrini*. Въ юж. части уѣзда являются вновь слѣды юрскихъ образованій; близъ дер. *Ливенки* въ песчанистой глинѣ лежатъ обломки известковаго мергеля, заключающіе *Belemnites* и *Ostrea*; близъ д. *Хотмышиковой* песчано-глинистый мергель съ отпечатками юрскихъ окаменѣлостей лежитъ на плотномъ известнякѣ; мергель этотъ содержитъ разныя *Ammonites*, *Belemnites*, *Terebratula* и проч. (см. Горн. Жур. 1847 г., ч. I, стр. 45—50, переводъ изъ *Bullet. de la Classe phys. mathemat. de l'Acad. Imp. des Sciences de St.-Petersb. T. V, № 18, 19*). Почва въ с.-в. части у-да, въ долинѣ р. Мочи, состоитъ исключительно изъ чернозема, съ суглинистою подпочвою; въ долинѣ р. Чагры (Елань-Иргизъ) изъ подъ чернозема выказывается суглинистая и скудная водами почва, появляющаяся отчасти солонцеватымъ углубленіемъ; въ зап. части, въ долинѣ р. Малаго Иргиза, и именно въ верхней ея половинѣ господствуетъ суглинокъ, въ нижней, съ приближеніемъ къ Волгѣ, почва дѣлается значительно гуще, наконецъ во всей юж. половинѣ уѣзда, по которой течетъ Большой Иргизъ, преобладаетъ черноземъ; только по берегу Волги появляются пески; здѣсь же попадаются значительныя солончаки. Вся площадь уѣзда орошается притоками Волги, которая протекаетъ по границѣ у-да съ Саратовскою губ. Въ с.-в. части течетъ р. *Моча*, принадлежащая уѣзду только верхней частью и принимающая Среднюю, Кутурушку, Таловку, Ветлянку, 3 Вязовки и Кудыбановку; по сѣв. границѣ съ Самарскимъ у. проходитъ *Елань-Иргизъ* или *Чагра*, въ серединѣ течетъ *Малый Иргизъ*, наконецъ по юж. половинѣ проходитъ р. *Большой Иргизъ*, въ который впадаютъ Каралыкъ, Таволжанка, Камеликъ, Таловка, Кушма и другія. Изъ всѣхъ этихъ рѣкъ, кромѣ Волги, только Большой Иргизъ могъ быть постоянно судо-

ходнымъ; пристань на немъ находится при с. *Березовомъ* (въ 50 вер. отъ Волги), но иногда суда подходят и къ Николаевску. Волга имѣетъ большое вліяніе на промышленную дѣятельность жителей. Пристани с. *Балакова* и кол. *Екатеринштадта* приобрѣли громкую извѣстность по отпуску хлѣба въ цѣлой Европ. Россіи. Озера уѣзда, дѣжація преимущественно въ долинѣ р. Волги и Бол. Иргиза, невелики, такъ оз. *Бичкаево* на берегу Волги, имѣетъ въ дл. до 2 в., въ шир. до 200—300 саж.; въ ю.-в. части уѣзда попадаются небольшія солонорыкія озера. Болота встрѣчаются въ долинахъ р. Бол. Иргиза и Чагры, но они невелики и дѣлою по большей части пересыхаютъ. Уѣздъ имѣетъ степной характеръ, а потому лѣсовъ въ немъ весьма мало; болѣе всего встрѣчается рощъ въ долинѣ р. Бол. Иргиза и по берегу Волги. Подъ лѣсами (см. В. статист. Самар. губ.) считаютъ до 70 тыс. десят., т. е. менѣе 3% общей площади. По свѣд. за 1858 г., изъ 2 мил. десят. всѣхъ каз. земель подъ лѣсами было 43,284 десят., т. е. 2%, кромѣ того изъ 250,216 десят., принадлежащихъ нѣмецкимъ колоніямъ, подъ лѣсомъ было 2,737 десят., т. е. 1% (см. Отат. Обзоръ Госуд. Имущ. за 1858 г.). По свѣд. за 1858 г., ч. ж. въ уѣздѣ (безъ города) 303,031 д. об. п. (148,974 м. п.), съ городомъ на 1 кв. м. по 498 д. об. п. Въ числѣ жителей: дворянъ 184, крестьянъ каз. 180,504, кодонистовъ 38,186, крестьянъ собственниковъ 49,770, врем.-обязан. 16,201. На православныхъ: единоувѣрцевъ 5,634, раскольниковъ 20,478, католиковъ 9,485, протестант. 28,708, магомет. 1,126. Католическую и протест. религію исповѣдуютъ немцы, начавшіе выселяться сюда изъ Германіи еще съ конца XVIII ст. и живущіе въ 24 колоніяхъ, расположенныхъ въ ю.-з. части уѣзда, преимущественно вдоль Волги. *Татары-чагометане* живутъ въ д. Елюзани; кромѣ того въ 21 селеніи живетъ *Мордва* вмѣстѣ съ русскими (см. Спис. насел. мѣст. Самар. губ., стр. XXXV). Въ 1865 г. въ уѣздѣ находилось правосл. церквей 127, единов. церквей 2, ихъ монастырей 3: *Спасо-преображенскій* и *Воскресенскій* *) мужскіе *Никольскій* женскій (см. *Иргизскіе* монастыри), раскольничьихъ молельнъ 5, католическихъ

церквей 11, протестанскихъ 18 и магометанская мечеть 1. Уѣздъ раздѣленъ на 2 стана. Жители размѣщаются въ 308 поселкахъ, изъ коихъ монастырей 3, колоній 24, слобода 1, селъ 107, деревень 118 и хуторовъ 55. Селеній, имѣющихъ менѣе 100 д. об. п. населенія — 58, отъ 100 до 500 д. об. п. — 90, отъ 500 до 1 тыс. — 51, отъ 1 до 1½ тыс. — 43 отъ 1½ до 2 тыс. — 28, отъ 2 до 3 тыс. — 29, свыше 3 тыс. — 9, именно: *Погановка* (Больш. Глушица) 5,370 д. об. п., *Екатеринштадтъ* 4,654, *Порубежка* 4,643, *Утевка* 3,962, *Вязовка* (Дергуновка) 3,791, *Цетровка* 3,714, *Хворостянка* 3,365, *Девицкое* 3,392 и *Линовка* 3,089. По роду занятій жителей уѣздъ принадлежитъ къ числу чисто земледѣльческихъ; особенно же развиты въ немъ хлѣбопашество и скотоводство. Чтобы судить о важности хлѣбопашества въ уѣдѣ, достаточно сказать, что съ мѣстныхъ пристаней с. *Балакова* и кол. *Екатеринштадта* средн. числомъ ежегодно отпускается пшеницы, ржи, ржаной муки и другаго хлѣба 6,345,086 пуд. на 4,071,706 руб.; хлѣбъ этотъ почти исключительно принадлежитъ мѣстной производительности у-да и только весьма малая часть подвозится изъ сосѣднихъ уу. Самарскаго и Новоузенскаго. Сѣютъ особенно много пшеницы, менѣе ржи и овса. Скотоводство же развилось, вслѣдствіе степнаго характера площади, изобилующей хорошими пастбищами; принимая въ уѣздѣ дворовъ 34,140 (см. Спис. насел. мѣст.), въ 1865 г. на 1 дворъ приходилось по 5½ лошадей, по 3 головы рогатаго скота и по 8 овецъ; скотъ закупается здѣсь скотопрмышленниками и гонится во внутреннія губерніи, частью же бьется на мѣстныхъ салотопняхъ. Въ 1859—62 г. средн. числомъ ежегодно отправлялось сала съ Балаковской пристани 51,030 пуд. на 157,409 р. Изъ другихъ сельскихъ промысловъ наиболѣе развиты: размѣденіе табака и бахчеводство; табакъ въ большомъ количествѣ разводится въ нѣмецкихъ колоніяхъ, изъ коихъ кол. *Екатеринштадтъ* служитъ центромъ его сбыта; на ея пристани въ 1859—62 г. среднимъ числомъ ежегодно грузилось табака 65,650 п. на 74,974 р. На бахчахъ разводятъ арбузы, дыни, огурцы; пчеловодствомъ занимаются особенно единоувѣрцы, рыболовствомъ — прибрежныя селенія по Волгѣ и Иргизамъ. Въ кол. *Шафизузенъ* была также плантація шелководныхъ червей, нынѣ пришедшая въ упадокъ. Кромѣ этихъ промысловъ жители занимаются пере-

*) Въ Т. I словаря Воскресенскій мон., на основаніи описанія Ратшля, неправильно показанъ въ гдѣ Саратовъ.

возможъ соль съ Этона, работами на пристаняхъ и судоходствомъ. Отхожіе промысла незначительны; въ 1858 г. выдано паспортовъ и билетовъ крестьянамъ казен. 2,226 и колонистамъ 421. Многие изъ колонистовъ занимаютъ торговлю. Въ 1865 г. на 73 заводахъ выдѣлено при 286 рабочихъ на 129,115 р., изъ нихъ салотопенныхъ 5 на 43,400 р., мыловаренныхъ на 3,800 р., коженыхъ и овчинныхъ 38 на 30,510 р., масляныхъ 16 на 8,405 р., пивоваренный 1 на 1,600 р., табачная фабр. 1 на 35,000 р., кирпичныхъ 10 на 6,400 р. Торговля уѣзда сосредоточивается въ *Николаевскѣ*, *Балакозѣ* и *Екатеринимѣстѣ*, которые притягиваютъ къ себѣ всѣ производства своего уѣзда. Ярмарокъ въ уѣздѣ 43, изъ нихъ по оборотамъ особенно замѣчательны: въ с. *Новопокровскомъ* 20 июля (привез. въ 1863 г. на 65 тыс., продано на 10 тыс. р.), 1 октября (привез. на 61 тыс., прод. на 8 тыс.), въ *Петровкѣ* 15 авг. (прив. на 45 тыс., прод. на 17 тыс. р.), въ *Балакозѣ* въ день св. Троицы (прив. на 40 тыс., прод. на 10 тыс. р.), въ с. *Таволожкѣ* 8 сентаб. (привез. на 55 тыс., прод. на 28 тыс. р.).

(См. Самар. г. и Саеронова, Опис. Саратовскаго Заволжья, въ Ж. М. Вн. Д. 1840 г., т. XXXV, с. 394—396; Опис. Заволж. края въ топогр. и агроном. отнош., въ Ж. М. Г. Им. 1843 г., т. XVI и XVII; Ерофеева, Географ. зап., переводъ изъ статьи Нешелъ, въ Г. Ж. 1847 г., ч. 1, с. 45—50).

Николаевъ, военно-морской и торговой г-дѣ Херсонской г-ни, на лѣвомъ берегу р. Ингула, недалеко отъ впаденія его въ р. Бугъ, подъ 46°58' с. ш. и 49°38' в. д., въ 62 вер. отъ губернскаго г-да. Къ Николаеву принадлежатъ хутора Водопои, Аверинъ, Мѣшковъ, Погорѣловъ и Кулебянинъ. Окрестности Николаева были заселены еще въ древности: на Бугскомъ лиманѣ находилась знаменитая греческая колонія Ольвия, а при устьѣ Ингула начинались поселенія скизовъ-земледѣльцевъ. Въ періодъ среднихъ вѣковъ мѣстность здѣшняя опустѣла; впрочемъ литовскіе князья причисляли ее къ своимъ владѣніямъ и здѣсь находился ихъ поселокъ Витовтова-бана. Послѣ уничтоженія Новой Сѣчи, въ 1775 г., окрестности Николаева стали заселяться разными поселенцами; одинъ изъ числа ихъ, иностранецъ Фабри, основалъ хуторъ на мѣстѣ нынѣшняго Николаева, но въ 1787 г. хуторъ этотъ былъ разрушенъ турками. Однако въ слѣдующемъ же году здѣсь явилось новое поселеніе и, по приказанію Потемкина, устроена верфь на Ингулѣ. Въ 1789 г. это поселеніе получило названіе г-да Николаева, въ память того, что Очаковъ взятъ

6 декабря. Съ самаго основанія Ник. былъ предназначенъ служить адмиралтейскимъ г-домъ Черноморскаго флота, такъ какъ прежде основанные Херсонъ и Севастополь не вполне удовлетворяли этой цѣли. Къ работамъ по сооруженію Николаева приступлено, подъ руководствомъ полковника Фабьева, во время самой войны съ турками, и уже 27 августа 1790 г. съ Николаевской верфи спущенъ былъ первый фрегатъ. Огромное количество рабочихъ было сюда сосредоточено, и ихъ поселили въ адмиралтейскихъ слободахъ близъ г-да. Потемкинъ предполагалъ углубить Ингулъ, открыть въ Николаевѣ морской корпусъ и кораблестроительное училище, а въ окрестностяхъ г-да основать монастырь. Въ 1790 окончены постройкой адмиралтейство и гостинный дворъ, и заложена большая церковь. Въ томъ же году г-дѣ сдѣланъ былъ уѣзднымъ. Смерть Потемкина не дозволила осуществиться многимъ планамъ его относительно Николаева; тѣмъ не менѣе въ 1792 г. здѣсь было уже до 3,300 ж. Въ 1794 г. переведено было сюда изъ Херсона главное управленіе черноморскаго флота. Въ 1795 г. Николаевскій уѣздъ былъ упраздненъ, а г-дѣ приписанъ къ Херсонскому у-ду, который причисленъ къ вновь образованной Вознесенской г-ни. Въ 1796 г., г-дѣ вошелъ въ составъ Новороссійской г-ни, но въ 1802 г. самъ сталъ губернскимъ во вновь образованной г-ни Николаевской. Однако, въ Николаевѣ не оказалось помѣщеній для присутственныхъ мѣстъ, и потому губернія была открыта въ Херсонѣ, а въ Николаевѣ осталось главное управленіе черноморскаго флота. Нынѣ Николаевъ, сохраняя это значеніе, состоитъ въ управленіе особаго военнаго губернатора. Въ 1864 г. въ г-дѣ было 45,509 ж. об. п. (24,081 м. п.), а въ городскихъ хуторахъ 2,833 ж. об. п., въ томъ числѣ дворянъ потомс. 2,741 об. п., личныхъ 2,802 об. п., почетн. гражд. и кушцовъ 2,788 об. п., войскъ регулярн. и иррегулярн. 6,228. Неправослав.: евреевъ 2,340 об. п. Церквей православн. въ г-дѣ 9, единовѣрч., р.-катол. и протест. по 1, синагоги евр. и караимская и еврейск. молитв. домъ. Въ хуторахъ церк. прав. 1. Зданій въ г-дѣ жилихъ 5,393; въ томъ числѣ каменныхъ 2,559, магазиновъ для склада товаровъ 84, лавокъ 187, мельницъ 71. Земли у г-да 17,379 дес. Николаевъ расположенъ на двухъ полуостровахъ, образуемыхъ Бугскимъ лиманомъ и р. Ингуломъ; въ числѣ главныхъ зданій должно упомянуть соборъ св. Георгія съ отаченнымъ

*

иконостасомъ итальянской живописи, адмиралтейство, расположенное по обоямъ берегамъ Ингула на протяженіи 1½ в., театр, нѣкоторыя казенныя зданія и пр. Вообще, по постройкамъ Николаевъ есть лучшей, послѣ Одессы, г-дѣ въ Новой Россіи. Николаевъ имѣетъ 3 верфи, изъ которыхъ 2 военныя и одна купеческая, и 3 пристани изъ нихъ тоже 2 военныя и 1 купеч.; въ последнее время у одной изъ военныхъ пристаней позволено приставать и купеческимъ судамъ. Главный родъ торговли въ Николаевѣ—торговля хлѣбомъ; онъ привозится изъ окрестныхъ мѣстностей г-ни большею частію мелкими партіями; прежде онъ продавался за границу въ Одессѣ, но съ открытіемъ торговаго порта въ Николаевѣ онъ сбывается здѣсь; средняя цѣнность вывоза 1,700,000 р. Менѣе значительна торговля мануфактурн. товарами, не превышающая 1,200,000 р. За тѣмъ слѣдуетъ лѣсная торговля, обороты которой простираются до 600,000 р., и торговля скотомъ, саломъ и кожами, дающихъ тоже до 600,000 р. Лѣсъ получается изъ Херсона, скотъ покупается въ окрестностяхъ Николаева, а сбывается преимущественно на Елизаветградской ярмаркѣ. Вообще, вышняя торговля Ник. еще не оправдала тѣхъ ожиданій, которыя на нее возлагались при открытіи порта; но все же она представляетъ нѣкоторое развитіе. Внутренняя торговля крупная производится русскими, мелкая же, а равно и ремесленность, находятся въ рукахъ евреевъ, которымъ недавно разрешено селиться въ г-дѣ. Торгов. свид. въ 1864 г. въ г-дѣ выдано 1,687; изъ нихъ 149 купцамъ 2-ой гильд., 263 на мелочный торгъ, 792 на мѣщ. промыслы. Ярмарокъ нѣтъ. Преобладающія ремесла въ г-дѣ: шапочное, слесарное, столярное и кузнечное; вообще въ Николаевѣ числилось въ 1864 г. 873 ремесленника (285 мастеровъ). Въ томъ же году было 42 фабрики и завода; изъ нихъ 9 салотопенныхъ, 6 салновсвѣчныхъ и 8 табачныхъ, 5 заводовъ казенныхъ, въ томъ числѣ канатный, лѣсопильный, механический, литейный и машинокотельный. Николаевъ находится въ благоприятномъ положеніи относительно образованія: въ немъ есть гимназія, училище морск. вѣд. и 10 друг. училищъ м. и ж., 4 казенныя библіотеки, обсерваторія, гидрографическое депо, 4 ученыхъ кабинета и пр. Кромѣ того, въ Н. есть городская больница, богадѣльня, благотворит. общество. Гор. доходъ 29,125 р.

(Шивадт, Херсон. г., т. II, с. 818—822; Гор. пос. Рос. имп., т. V, ч. 2-а, с. 196—216; Экон. сост. гор. Европ. Рос., т. II,

Заблвскій, т. V, с. 347; Göbel, I, 371; Демидовъ, Путеш., I, 293, IV, 80; Kohl, I, 48; Reully, 271; Vergnet, 38; Сумароковъ, Путеш. по в. Крыму, 7—19; Mary Holderness, 85, 96; В. Ст. Рос. Импер., т. XI, ч. I, 139, 205; Никол. Вѣстн. 1860—1866; Сѣв. Арх. 1828 г., XXXII, отд. 3, с. 248; Storch, Russ. Reich., VIII, 74; Pallas, Rec. voy., I, 288; Мор. Сб. 1861, отд. II, с. 126, 1862, отд. II, с. 139, 1864, ст. I; Измайловъ, Пут. въ Полуостр., II, 28, 48; Koch, Krim, 163; Терешенко, Отч., с. 28; Кесслеръ, Путеш., с. 60; Ж. М. Вн. Д. 1831, XXXIII, 179, 1852, XXXIX, 261).

Николаевъ, мѣстечко, Подольской г., Проскуровскаго уѣз., въ 20 верст. отъ уѣз. г-да, при р. Бужкѣ. Ч. ж. 1848 д. об. п., 353 дв., правосл. церковь, католич. костелъ, еврейс. синагога, пивоваренный зав., суконая фабр., двудѣльные торги и базары.

(ж. м. в. д. 1845 г., т. IX, с. 511).

Николай I, островъ, въ зап. части Аральскаго моря, наибольшій въ группѣ *Царскихъ* острововъ. Простр. его, по измѣр. Швейцера (по картѣ Ханькова), 4,2 кв. м. или 203 кв. в. Двѣ бухты, сѣверная и южная, суживая ос-въ раздѣляютъ его на двѣ, какъ бы отдѣльныя, части—восточную и западную. Первая состоитъ изъ плоской возвышенности, основаніемъ коей служатъ пласты известняка. Часть эта отъ в. къ з. имѣетъ протяж. 5 вер., а отъ с. къ ю. 12 вер. Весь ос-въ покрытъ густымъ и мѣстами непроходимымъ кустарникомъ саксаула (*Anabasis ammodendron*) и гребенщика (*Tamarix*). На немъ водятся сайгаки, лисицы, черепахи и змѣи.

(З. г. о., V, 51).

Никола-Пѣнье, погостъ, Тверской г., Калязинскаго у., въ 7 в. отъ у. г-да, при рч. Жабнѣ. Ч. ж. 16 д. об. п., 4 дв., церковь. Село это въ 1622 г. принадлежало Клобукову монаху. Въ 1622 г. въ немъ было храмъ во имя св. Николая. Въ 1½ в. отъ лѣв. бер. р. Жабни находится родникъ, пользующійся большою извѣстностью у простаго народа; въ теченіи лѣта къ нему собирается много больныхъ. Самый родникъ обстроенъ досками въ видѣ часовни, а вблизи выстроено нѣсколько сараевъ, гдѣ больные обмываются. Вода имѣетъ сильновяжущій вкусъ и весьма холодна.

(Пам. кн. Твер. г. на 1861 г., отд. 4, с. 10; Вѣст. Н. Р. Г. об., 1835 г., ч. XIV, св., с. 29; Грумъ, Швер. водн., ч. I, с. 279).

Никола Рожокъ (или просто *Рожокъ*), погостъ, Тверской г., Осташковскаго у., въ 30 в. отъ у. г-да, при оз. Селигерѣ. Ч. ж. 26 д. об. п., 4 дв., церковь во имя Успенія, основ. въ 1757 г. Здѣсь прежде находился монастырь на *Рожку*, игуменъ котораго Сергій былъ духовникомъ преп. Нила Столобенскаго, подвизавшагося въ 1528—1555 г. Въ 1623 г. монастырь находился въ Ржевскомъ у., Кличанской волости, и принадлежалъ Симонову мон. Когда монастырь уничтоженъ, неизвѣстно. Въ церкви погоста замѣчательныя древнія иконы:

Знаменія Богородицы 1634—1666 г., подаренная монастырю Нектарию, архиеп. Сибирским и Тобольским, и св. Троицы 1692 г.

(Пам. кн. Тверс. г. на 1861 г., отд. 3, с. 80).

Никола Стань (*Никольскій, Удомельскій*), погостъ, Тверской г., Вышневолоцкаго у., въ 50 вер. отъ у. г-да, при оз. Удомль и р. Сльжѣ. Ч. ж. 23 д. об. п., 4 дв., 2 церкви. Изъ писцовыхъ книгъ 1582 г. видно, что этотъ погостъ былъ центромъ управления волости Удомли и имѣлъ тогда дерев. церковь во имя св. Николая. Рядомъ съ погостомъ лежитъ казен. дер. *Стань* съ 24 д. об. п., 4 дв., а въ 1 вер. *Стань-Новая* съ 28 д. об. п. 3 дв., обѣ при оз. Удомль.

(Пам. кн. Тверс. г. на 1861 г., отд. 3, с. 99).

Николая Св. (у Гурійцевъ — *Шекуньма*), укрѣпленіе и портъ, на восточномъ берегу Чернаго м., при впаденіи въ него рч. Натанебы, Кутанской г., Озургетскаго у., въ 25 в. отъ Озургеть, на границѣ съ Турціею. По мѣстоположенію своему имѣетъ весьма вредный для здоровья климатъ. Ч. ж. 69 д. об. п., 12 дв., деревян. правосл. церковь, казачій постъ и таможенная застава, черезъ которую проходятъ товары съ Кавказа въ Турцію и Россію, а также обратно. Пограничной торговлѣ портъ имѣлъ слѣдующее значеніе въ 5-ти-лѣтіе:

Годъ.	Отпущено.	Привезено.
1859	на 22,823 р.	на 43,036 р.
1860	> 35,528 >	> 20,272 >
1861	> 44,361 >	> 28,807 >
1862	> 27,129 >	> 24,007 >
1863	> 633 >	> 10,301 >

Предметами отпуска служатъ: пальмовое и буквое дерево, шелкъ сырецъ, шелковыя и шерстяныя издѣлія, шерсть, рысьи шкуры, волыны и барсовыя кожи, воскъ, медь, кукуруза, рыбій жиръ, кра и проч. Предметы привоза: сталь, олово, хлопчатобумаж. издѣлія, мягкая рухлядь, мыло, ладанъ, турецкій табакъ, соль, рыба, овощи, фрукты, москотильный товаръ и пр. Кроме того въ Россію отпускается оксида дерево, виноградн. вино, табакъ, гоми, фрукты, шерсть, куньи мѣха и проч., на сумму отъ 20—40 тыс. р.

(Евещій, Стат. оп. Закавказ. края, с. 5, 164; Dubois, voy., III, 82; В. Стат. Кутанск. губ., изд. 1856 г., с. 117; Види свѣд. торгов.; Кавк. Календ. на 1849 г., отд. III, с. 57; Закавказ. Вѣсти. 1854 г., N 27; Мавганаръ, Лод., с. 199).

Николая св. ос-въ, на Сибирскомъ прибрежьи Сѣвернаго ок., въ Хатангской губѣ. Онъ высокъ и окруженъ отмелями.

(В. Глар.-Д., IX, 14).

Николеа, станица Оренбургскаго казачьяго № 2 полка, Оренбургской г., въ 41 в. отъ Оренбурга, при р. Кретовкѣ. Ч. ж. 1,965 д. об. п., 240 дв., церковь.

Никологорскій погостъ, Владимірской губер., Вязниковскаго уѣз., въ 17 верст. отъ у. г-да. Ч. ж. 749 д. об. п., 204 дв., 3 церкви, ремесленное училище и 2 полотняныхъ фабр. (Серина и Гордова), на которыхъ въ 1861 году выдѣлано фламскихъ полотень 1.200 кусковъ на 9,600 р., и равендуку 600 кусковъ на 3.000 р., при 61 рабочиыхъ.

Николо-Погорѣлое, село, Смоленской губ., Дорогобужскаго уѣз., въ 38 вер. отъ у. г-да, при Днѣпрѣ. Ч. ж. 189 д. об. п., 7 дв., 2 церкви и винокуренный зав. (Барышниковъ), на которомъ въ пер. 1862—63 г. выкурено алкоголя 8,201 ведро изъ 20,785 пуд. муки.

Николо-Радовицкій монастырь, Рязанской г.; см. *Радовицкій*.

Николо-Шартомскія ситцевыя и миткалевныя фабрики, Владимірской г., Шуйскаго у. Подъ этихъ именемъ извѣстны 10 заведеній въ каз. сс. *Шахмъ, Ведетскомъ* и дер. *Нефедьевой*. Здѣсь выдѣлывается ежегодно ситцу, платковъ и миткалю до 56 т. кусковъ на 252 тыс. руб. Рабочиыхъ до 450 человѣкъ. Жители этихъ селъ занимаются также мелкою торговлею, литьемъ салыныхъ свѣчъ и хлѣбопашествомъ.

(Влад. губ. вѣд. 1856 г., N 25; ж. М. Вн. Д. 1856 г., т. XXI свѣд., с. 16).

Никольская (*Новомиловская*) хрустальная фабр. (Чижевой, въ арендѣ у Зацѣпина), Владимірской губ., Меленковскаго у. На ней въ 1861 г. выдѣлано разной хрустальной посуды 209,963 штуки на 35,984 р., при 203 рабочиыхъ.

Никольская (*Зуево*), мануфактура (Морозовыхъ), Владимірской г., Покровскаго у., въ 16 в. отъ у. г-да, при рч. Клязьмѣ. Ч. ж. 2,489 д. об. п., 91 дворъ, больница, аптека. Бумагопрядильня приводится въ дѣйствіе 11-ью паровыми машинами въ 336 силъ; веретень 84,020, механич. станковъ 460, ручныхъ 400, сверхъ того тканья миткаля производится для фабрики въ губер.: Владимірской, Москов., Рязан., Тульск., Смолен. и Калуж. Ежегодно вырабатывается до 132,205 пуд. бумаги. пряжи на 1,851,181 р., тканей до 279 т. к. на 1,642,294 р., сбитъ производится въ Москвѣ, по ярмаркамъ и въ Кяхту. Рабочиыхъ до 3,500.

(Указат. С.-Пет. вѣст. науко. прогр. въ 1861 г., с. 148).

НИКОЛЬСКАЯ: 1) станица, Азовскаго казачьяго войска (нынѣ упраздненнаго), Екатеринославской г.-нии, Александровскаго уѣзда, при рч. Кальцѣ, въ 166 в. отъ у. г.-да. По свѣд. 1859 г., ч. жит., малороссіянъ, 2,977 д. об. п. (1,411 м. п.); 528 дв., правосл. молитв. домъ.

2) слобода, Пензенской губерни, Городищенскаго уѣз., въ 26 верст. отъ уѣзд. г.-да, при р. Вядѣ. Чис. жител. 650 д. об. п., 80 дв., и суконная фабр. (Дубенскаго). На ней и на Александровской (въ д. Александровой, въ 4 вер. отъ Никольской сл., при р. Вядѣ), въ 1860 г. выдѣлано армейскаго и верблюжьяго сукна 69,660 арш., на 46,698 р., при 370 рабочихъ, а въ 1861 г. 20 т. аршинъ на 23,486 р. при 185 рабочихъ.

3) слобода, Рязанской г., Пронскаго у., въ 1 в. отъ у. г.-да, по Михайловскому тракту при р. Пронѣ. Ч. ж. 1,704 д. об. п., 188 дв.

4) *Н. (Нижняя Оторма)*, село, Тамбовской губ., Моршанскаго у., въ 50 верст. отъ у. г.-да, при р. Отормѣ. Ч. ж. 2,255 д. об. п., 304 дв., больница, винокуренный зав. (Атрыганьева), на которомъ въ 1862—63 году выкурено алкоголя 51,847 ведръ изъ 140,744 пуд. муки.

5) слобода, Харьковск. г., Старобѣльскаго у.-да, въ 86 в. отъ у. г.-да, при р. Камышиной. По свѣд. 1859 г., ч. ж., малороссіянъ, 3,107 д. об. п. (1,540 м. п.), 336 дв., церковь. Селеніе существуетъ съ половиною прошлаго вѣка.

(Ист. ст. опис. Харьк. овар., V, 468).

НИКОЛЬСКАЯ ВОЛЬКОВСКАЯ слобода, влад., З. В. Донс., Донецкаго округа, въ 82 в. отъ ст. Каменской, по Московско-Казанскому тракту, при р. Калитѣ. Ч. жит., по свѣд. 1859 г., 3,100 д. об. п. (1,670 м. п.), 420 двор., 2 церкви.

НИКОЛЬСКАЯ ПЕСТРОВКА, село, Пензенской губ., Инсарскаго уѣз., въ 52 верст. отъ у. г.-да, при р. Пелегѣ. Ч. ж. 1,200 д. об. п., 146 дв. и суконная фабр. (Философовой), на которой въ 1860 году выдѣлано армейскаго сукна 6,220 арш. на 4,749 р.

НИКОЛЬСКИЙ мон.; см. *Николаевскій мон.*

НИКОЛЬСКИЙ (*Новоникольскій*) желѣзодѣлательный заводъ (Балашиной), Новгородской г., Бѣловерскаго у., на границѣ Устюжскаго у., въ 70 вер. къ с.-в. отъ Устюжны, при рч. Колии, впадающей справа въ р. Суду. Заводъ основанъ въ 1822 г. Евреиневымъ; онъ замѣчательнъ по качеству приготовляемаго на немъ желѣза. На заводѣ приготовляется еже-

годно желѣза разн. сортовъ отъ 10—11 т. п., проволоки 11—12 т. пуд., гвоздей до 400 пуд. Чугунъ получается съ Симскаго и Миньарскаго зав., сбытъ произведеній въ С.-П.-бургѣ. Рабочихъ до 800 человѣкъ.

(Диспенко, записк. о причинохъ провала Никольск. зав. въ Гер. Жур. 1841 г., II, 468—473; Указат. С.-Петер. выставки наукъ и промыв. въ 1861 г., с. 97; Пущкарева, Новгород. г., с. 116).

НИКОЛЬСКИЙ хрустальный заводъ (на слѣдник. Бахметева), Пензенской г., Городищенскаго у., въ с. Никольскомъ, существуетъ около 100 лѣтъ. Цѣнность годоваго производства простирается до 150 т. р.; рабочихъ до 500 человѣкъ.

(Указат. С.-Пет. выстав. наукъ. промыв. въ 1861 г., с. 146).

НИКОЛЬСКИЙ островъ на р. Волгѣ, Астраханской г., Енотаевскаго у., противъ с. *Никольскаго* (см. это сл.), образовался раздѣленіемъ Волги на два рукава и илѣтъ въ дл. 5¹/₂ в., шир. до 300 саж.; покрытъ тальникомъ. Оба рукава Волги здѣсь судоходны, но правый удобнѣе.

(Судак. Деревн., ч. I, изд. 1854 г., новорет. опис., с. 93).

НИКОЛЬСКИЙ, погостъ, Вологодской г., Грязовецкаго у., къ з. отъ у. г.-да, на в. берегу озера, изъ коего вытекаетъ р. Комела, прав. прит. Лежи (сист. Сухоны). Здѣсь существовалъ мужской *Озерскій Николаевскій Комельскій* монастырь, основанный въ XVI в. преп. Стефаномъ Комельскимъ (умеръ 1542 г.). До 1753 г. строеніе было деревянное; въ 1753 г. построена 2-этажная каменная церковь св. Николая надъ могилою основателя; въ 1764 г. монастырь упраздненъ; въ 1811 г. верхній придѣлъ истребленъ пожаромъ.

(Истор. Рос. Іерар., V, 362).

НИКОЛЬСКИЙ, золотой приискъ, Пермской г., Верхотурскаго у., въ дачѣ Нижнетагильскаго зав., открытъ въ 1833 г., по логу близъ дер. Аврориной. По разработкѣ его съ 1833—38 г. золота даль 14 п. 20 ф. 28 з. при содержаніи 21 доли во 100 пуд. (г. ж. 1846 г., III, 329).

НИКОЛЬСКИЙ Шаръ, проливъ въ Сѣверномъ ок., отдѣляющій Кусову землю отъ берега Новой Земли, Архангельской г. Дл. 17 в. къ ю.-в., шир. отъ 4 до 5 в., но въ зап. устьѣ уменьшается до 1¹/₄ в. Въ восточномъ устьѣ на среднѣй глуб. 22 саж., около береговъ нѣсколько банокъ. Восточ. устье пролива, со стороны Карскаго м., называется *Логиновы Кресты*, а западное, со стороны океана, *Птушки*.

(Зап. Галр. Деп., т. I, с. 211; Лепко, 4-яр. сул., ч. II, с. 86; Вѣст. въ Bull. вѣст., II, № 9—11; Сельска, Нов. Зем., с. 47).

НИКОЛЬСКО-АББАКУМОВСКАЯ канат-

ная фабр. (Журавлева), Ярославской г., Рыбинского у., въ 5 в. отъ у. г-да, на прав. бер. р. Шексны. Фабрика пущена въ ходъ въ 1858 г. На ней въ 1861 г. сдѣлано разныхъ снастей 117,312 пуд. на 363,669 р. при 480 рабочихъ. Фабрика помѣщается въ зданіи, вышющемъ 285 саж. дл. (болѣе $\frac{1}{2}$ в.), и дѣйствуетъ паровою машиною въ 60 силъ. Идѣлія ея расходятся не только въ Россіи, но посылаются въ Англію и Америку. При фабрикѣ устроена пристань и доки для постройки судовъ. Лѣсопильный зав. (Журавлева), на которомъ въ 1861 г. распилено 18,572 дерева на 40,371 р. при 26 рабочихъ.

(Исагартъ, Путевод. по Волгѣ, II, с. 30; Памят. кн. Ярослав. г. на 1863 г., с. 199—202).

НИКОЛЬСКОЕ: 1) село, Астраханской губ., Еногаевского уѣз., въ 75 вер. отъ у. г-да, при р. Волгѣ. Ч. ж. 2,879 д. об. п., 468 дв., ярмарокъ 3: сент. 8, декаб. 6 и янв. 20; въ 3-хъ лѣтіе 1861—63 г. средн. чис. привозилось на 70 тыс. руб., продава. на 35 тыс. Главный предметъ торговли — скоть мѣстный и пригоняемый калмыками; на ярмарки пріѣзжаютъ купцы изъ Черноярска, Царицына и Дубовки. Жители преимущественно занимаются земледѣліемъ, скотоводствомъ и чумачествомъ. Подъ пашнями до 1,200 десят., т. е. болѣе $\frac{1}{5}$ части всей пахатн. земли уѣзда.

(Астрах. губ. вѣд. 1858 г., N 52).

2) село, Воронежской г. и у.; см. *Рогачевка*.

3) село, Воронежской г.; см. *Мазурка*.

4) *Н. (Товарное)*, дер., Воронежской г., Задонского у., въ 24 в. отъ у. г-да, при окрагѣ. Ч. ж. 1,903 д. об. п., 221 дв.

5) *Н. (Матренки)*, село, Воронежской г., Нижнедѣвицкаго у., въ 29 в. отъ у. г-да, при безыменномъ ручьѣ. Оно уже существовало во второй полов. XVII в. и имѣло церковь во имя св. Николая. Ч. ж. 5,358 д. об. п., 652 дв.

(Зап. Н. Р. Геогр. об., XII, 276).

6) село, Вятской г., Нолинскаго у.; см. *Лобань*.

7) село, Екатеринославской г-ни, Павлоградскаго у-да, см. *Николаевка*.

8) селеніе, Забайкальской обл. Верхнеудинскаго окр., при рѣч. Никольской. Чис. жит. об. п., раскольниковъ, 1,271.

9) село, Казанской губ., Спасскаго уѣзда; см. *Пичькасы*.

10) село, Казанской губ., Спасскаго уѣзда; см. *Полянки*.

11) село, Казанской губ., Спасскаго уѣзда; см. *Грязнуха*.

(Къ библ.: Памят. кн. Казан. г. на 1860 г., отд. IV, с. 82, здѣсь сказано тоже самое, что было помѣщено и въ рукописи, тоже и въ Казан. губ. вѣд. 1866 г., N 11; Волга отъ Тв. до Астр., с. 262).

12) *Н. (Большое Фролово, Фроловъ ясакъ, Ясаиное, Починокъ)*, село, Казанской г., Тетюскаго у., въ 36 в. отъ у. г-да, при р. Чиркѣ. Село основано въ 1679 г. крестьяниномъ Фролкою Анашкинымъ съ товарищами, исходатайствовавшимъ земли по р. Чирку для своего поселенія, съ обязательствомъ платить ясакъ съ 7 дворовъ. Въ 1723 г. здѣсь было 30 дворовъ, въ 1749 г. 100 дворовъ. Въ 1859 г. ч. ж. 1,764 д. об. п. (818 м. п.), 324 дв., церковь во имя Казанской Бож. Матери и св. Николая, основ. въ 1789 г., незначительный базаръ по средамъ, училище. Близъ селенія осталось городище, окруженное съ в. двумя валами.

(Казан. губ. вѣд. 1856 г., N 50—51; Памят. кн. Казан. губ. на 1863 г., ота. IV, с. 89).

13) *Н. (Сошники)*, сельцо, Костромской г., Кинешемскаго у., въ 28 в. отъ у. г-да, при потокѣ Каженномъ-врагѣ. Ч. ж. 215 д. об. п., 17 дв., полотняная фабрика (фонъ-Менгденъ), основанная еще въ нач. XIV в. На ней работаютъ салфетки, скатерти и полотенцы на сумму отъ 9—15 т. р. въ годъ; по отдѣлкѣ и рисункамъ они считаются лучшими въ Россіи.

(Памят. кн. Костром. губ. на 1862 г., с. 366; Кривоболоцкія, Костром. г., с. 348—351).

14) *Н., что подъ Еняжими*, село, Курской г., Фатежскаго у., въ 40 в. отъ у. г-да, при р. Сновѣ. Ч. ж. 1,643 д. об. п., 206 дв.

15) село, Курской г., Корочанскаго у-да, въ 35 в. отъ у. г-да, при р. Мокромъ Коренѣ. Ч. ж. 1,049 д. об. п., 154 дв., и суконная фабр. (кн. Юсупова), на которой въ 1860 г. выдѣлано тонкаго (до 3 руб. арш.) и армейскаго сукна 6,418 арш. на 5,221 руб., при 145 рабочихъ.

16) сельцо, Московской губ., Богородскаго уѣз., въ 30 верст. отъ у. г-да, при р. Ворѣ. Ч. ж. 641 д. об. п., 60 дв., пестебумажная фабр. (Мельгунова), на которой въ 1862 г. выдѣлано 21,188 стопъ бумаги на 40,740 р., при 161 рабочихъ и паров. машинѣ въ 20 силъ.

17) село, Орловской г. и у.; см. *Лопутино*.

18) село, Орловской г.; см. *Паниковецъ*.

19) *Н. (Ушиные буды)*, село, Пензенской г., Наровчатскаго у., въ 18 в. отъ у. г-да, при р. Каземкѣ, близъ р. Мокши. Ч. ж. 701 д. об. п., 68 дв. Въ 1 в. отъ села находится суконная фабрика (Леонтьева), на которой въ

- 1860 г. выдѣлено армейскаго и верблюжьяго сукна 9,220 арш. на 6,669 р.
- 20) дер., Пензенской г., Городищенскаго у., въ 32 в. отъ у. г-да, при р. Оснѣ. Ч. ж. 216 д. об. п., 29 дв. и обширный винокуренный зав. (Арапова), на которомъ въ периодъ 1862—63 г. выкурено 60,188 ведръ спирта изъ 147,600 пуд. ржаной муки и 15,088 пуд. солоду.
- 21) село, Пензенской г., Городищенскаго у.; см. *Пестровка*.
- 22) село, Пензенской г.; см. *Шичкилей*.
- 23) село, Пензенской г.; см. *Майданъ Янужевскій*!
- 24) село, Пензенской губер., Нижнеомовскаго у., въ 13 верст. отъ у. г-да, по почтовому тракту изъ Ниж. Ломова въ Керенскъ, при р. Норъ-Ломовѣ. Ч. ж. 1,710 д. об. п., 256 дв., базарь.
- 25) село, Пензенской г.; см. *Чернозерье*.
- 26) село, Пензенской г.; см. *Темловка*.
- 27) село, Пензенской г.; см. *Урей*.
- 28) село, Пензенской г.; см. *Царевщина*.
- 29) село, Пензенской г.; см. *Соколовка*.
- 30) село, Пермской губ.; см. *Салка*.
- 31) село, Пермской г., Камышловскаго у., въ 14 в. отъ у. г-да, по Сибирскому почт. тракту, при р. Пышмѣ. Ч. ж. 2,150 д. об. п., 229 дв., ярмарка.
- 32) село, Полтавской г-ни, Константиноградскаго у-да, см. *Николаевка*.
- 33) *Н. (Домашкино)*, село, Самарской г., Бузулукскаго у., въ 120 в. отъ у. г-да, на солевозномъ трактѣ изъ Илецкой Защиты въ Самару, при р. Самарѣ. Ч. ж. 3,196 д. об. п., 331 дв., базарь, ярмарка.
- 34) село, Самарской г., Николаевскаго у., въ 67 в. отъ у. г-да, при р. Стерихѣ. Ч. ж. 1,500 д. об. п., 140 дв.
- 35) село, Самарской г., Ставропольской г.; см. *Черемшань*.
- 36) село, Саратовской г.; см. *Неклюдово*.
- 37) село, Саратовской г., и у.; см. *Озерки*.
- 38) *Н. (Голицыно)*, село, Саратовской г. и у., въ 70 в. отъ у. г-да, при р. Теплоу Ключѣ. Ч. ж. 1,615 д. об. п., 295 дв.
- 39) село, той же губ. и у.; см. *Озерки*.
- 40) село, Саратовской г., Балашовскаго у.; см. *Аржидакъ*.
- 41) село, той же г. и у.; см. *Тростянка*.
- 42) село, той же г-ни, Камышинскаго у.; см. *Кондадь*.
- 43) *Н. (Никольскій Труевъ)*, село, Саратовской г., Кузнецкаго у., въ 12 в. отъ у. г-да, при р. Труевѣ. Ч. ж. 2,737 д. об. п., 367 дв.
- 44) село, Саратовской губ., Кузнецкаго у.; см. *Наскафтымъ*.
- 45) село, Саратовской г., Кузнецкаго у.; см. *Шемшейка*.
- 46) село, той же губ. и у.; см. *Шаткино Старое*.
- 47) село, той же губ., Петровскаго у.; см. *Сердобка Малая*.
- 48) село, Саратовской г., Сердобскаго у., см. *Паша*.
- 49) село, той же г. и у.; см. *Камзолка*.
- 50) село, той же г-ни и у., см. *Озерье*.
- 51) село, той же губ. Хвалынскаго у., см. *Шалкино*.
- 52) село, Симбирской г., Ардатовскаго у.; см. *Косогоры Старые*.
- 53) село, Симбирской г., Сенгилеевскаго у.; см. *Чертановка*.
- 54) село, Симбирской г., Сызранскаго у.; см. *Печерское*.
- 55) *Н. (Хитровщино)* село, Тамбовской г. и у., въ 42 в. отъ у. г-да, при р. Нару-Тамбовѣ. Ч. ж. 1,816 д. об. п., 203 дв. суконная фабр. (Сталь), которая въ 1860 г. выдѣлала армейскаго и верблюжьяго сукна 6,220 арш. на 4,749 р.
- 56) *Н. (Городише)*, село, Тамбовской губ. и уѣз., въ 55 верст. отъ уѣзд. г-да, при р. Кершѣ. Ч. ж. 622 д. об. п., 86 дв., и винокуренный зав. (Хвоцинскаго), на которомъ въ 1862—63 г. выкурено спирта 12,683 ведра изъ 36,990 пуд. ржаной муки.
- 57) село, Тамбовской губер., Борисоглѣбскаго у., въ 80 верст. отъ у. г-да, при р. Токаѣ. Ч. ж. 2,541 д. об. п., 299 дв.
- 58) село, Тамбовской г., Борисоглѣбскаго у.; см. *Кабанье*.
- 59) *Н. (Ржакса)*, село, Тамбовской г., Кирсановскаго у., въ 76 в. отъ у. г-да, по Борисоглѣбскому тракту, при р. Ржаксѣ. Ч. ж. 1,717 д. об. п., 170 дв., по понедѣльникамъ базарь, 2 ярмарки: 9 мая и въ день 40 мучениковъ.
- 60) *Н. (Соколово)*, село, Тамбовской г., Кирсановскаго у., въ 25 в. отъ у. г-да, при р. Иркѣ. Ч. ж. 2,188 д. об. п., 301 дв.
- 61) село, Тамбовской г., Козловскаго у.; см. *Кротово*.
- 62) *Н. (Шерметьево)*, село, Тамбовской г., Моршанскаго у., см. *Кашма*.
- 63) *Н.* село, Тамбовской г. Моршанскаго у.; см. *Оторма Нижняя*.

64) *Н. (Хмаково)*, село, Тамбовской г., Спасского у., въ 28 в. отъ у. г-да, по транспортному тракту изъ Спасска въ Темниковъ, при р. Мал. Виндрей. Ч. ж. 1,578 д. об. п., 146 дв.

65) *Н. (Салазарь)*, село, Тамбовской г., Спасского у., въ 23 в. отъ у. г-да, при р. Салазаргѣ. Ч. ж. 2,787 д. об. п., 399 дв., училище. Жители, кромѣ хлѣбопашества, занимаются дѣланіемъ саней.

66) *Н. (Мордовскій Пимбурь)*, село, Тамбовской г., Спасского у., въ 8 в. отъ у. г-да, по транспортной дорогѣ въ Керенскъ. Ч. ж. 1,676 д. об. п., 265 дв.

67) село, Тамбовской г., Темниковскаго у., см. *Атюрево*.

68) сельцо, Тверской губ., Весьегонскаго уѣз., въ 42 верст. отъ у. г-да, при ручьѣ. Ч. ж. 39 д. об. п., 4 дв., винокуренный зав. (Пижова), на которомъ въ 1862 — 63 г. выкурено 6,742 вед. алкоголя изъ 23,517 п. ржаной и овсяной муки.

69) сельцо, Тульской г., Ефремовскаго у.; см. *Мизнево*.

70) село, той же г-ин и у., въ 25 в. отъ у. г-да, при р. Красивой Мечѣ. Жит. 492 д. об. п., 52 дв. и *Никольское городище*, имѣющее видъ стариннаго сторожеваго окопа. Въ старину здѣсь находили старья деньги. (Зап. Арх. Об., I, с. 29).

71) *Н. (Чуриково)*, деревня, Тульской губ., Крапивненскаго уѣз., въ 12 вер. отъ у. г-да, при р. Плавѣ. Ч. ж. 342 д. об. п., 36 дв., писчебумажная фабр. (Астафьева), на которой въ 1861 г. выдѣлано разныхъ сортовъ бумаги до 43 т. стопъ на 65,600 руб. при 182 рабочихъ.

72) село, влад., Тульской г., Одоевскаго у., въ 40 вер. отъ Одоева, при р. Улѣ. Ч. ж. 296 д. об. п., 26 дв. и зав.

73) сельцо, Тульской г., Чернскаго у.; см. *Пшиково*.

74) село, Тульской г., Чернскаго у.; см. *Ръпино*.

75) *Н. (Писарево)*, сельцо, Уфимской губ., Белебеевскаго уѣз., въ 210 верст. отъ у. г-да, при рѣчкѣ Кусадѣ. Ч. ж. 6,135 д. об. п., 975 дв., единобѣрческій муж. монастырь, желѣзодобывательный зав.

76) *Н., что на Бюу*, село Ярославской г. и у., ч. ж. 110 д. об. п., 20 дв. и церковь во имя с. Николая, основ. въ 1801 г. Здѣсь находился мужскій монастырь, упраздненный и обращенный въ приходскую въ 1760 г.

(Крыловъ, Истор. стат. обзор. Ростов.-Яросл. эпарх., с. 48, 196).

77) *Н. что на Троицъ*, село, Ярославской г., Рыбинскаго у., при протоцѣ. Ч. ж. 279 д. об. п., 34 дв. и церковь во имя Смолен. Бож. Матери съ 2 придѣлами, основана въ 1812 г. Прежде здѣсь существовалъ женскій монастырь, о которомъ упоминается въ первый разъ въ 1672 г.; онъ упраздненъ въ 1764 г., а церковь обращена въ приходскую. Къ приходу церкви принадлежатъ село Никольское и 10 деревень, въ коихъ 2,475 д. об. п., 302 дв.

(Истор. Рос. Іерар., ч. VI, с. 458; Крыловъ, Истор. стат. обзор. Ростов.-Яросл. эпарх., с. 48, 592).

НИКОЛЬСКОЕ устье, одно изъ четырехъ главныхъ устьевъ р. сѣв. Двины. Оно отдѣляется отъ Пудожемскаго и простирается между матерымъ (лѣвымъ) берегомъ съ лѣвой стороны и ос-ми Лицкимъ, Барминимъ, Никольскимъ, Татуномъ, Теплымъ, Чайчымъ и Нижн. Яграми съ правой стороны, Ник. устье течетъ висками (малыми рукавами), въ напр. с.-з., з. и ю.-з. на 20 верстъ Шир. его 75 саж. и менѣе, глб. отъ 6 до 8 ф., мѣстами до 30 ф. На лѣв. берегу его въ 4 вер. отъ моря монастырь св. Николая, отъ котораго устье получило свое названіе.

(Stuckenberg, Hudr., II, 130; Латке, 4-кр. пут., I, 148; Максимовъ, Годъ на Сѣв., II, 365).

НИКОЛЬСКЪ, уѣзд. г-дѣ Вологодской г., I. Г-дѣ, въ 59°32' с. ш. и 63°7' в. д., въ 616 вер. къ в. отъ Вологды, расположенъ на возвышенномъ прав. бер. р. Юга. На мѣстѣ вышшняго г-да съ давнихъ временъ существовали 2 села: Старое и Новое Никольское. Будучи отдѣлены обширными лѣсами отъ всѣхъ прочихъ обитаемыхъ мѣстъ, села эти служили мѣстомъ убѣжища для выходцевъ и бѣглецовъ съ разныхъ сторонъ. Еще въ началѣ XVII в., около погоста на р. Югѣ, была основана пристань, а въ царствованіе Екатерины II жители Никольскаго погоста производили торговлю съ Казанью, Вяткою и Ветлугою. Въ нач. XVIII ст. с. Никольское было главнымъ въ Никольской волости, которая въ 1719 г. приписана къ гор. Сольвычегодску Великоустюжской провинціи Архангелогородской г.; въ 1780 г., при образованіи Вологодской г., погостъ Никольскій назначенъ уѣздн. г-домъ. Несмотря на то, что Никол. стоитъ на судходной рѣчкѣ, онъ мало развивается и скорѣе походить на простое село. Около 1800 г. въ Никольскѣ было жителей до 300 челов., въ 1848 г. 1,155 д. об. п. По свѣд. за 1865 г., ч. жит. 1,736 д. об. п. (907 м. п.), изъ нихъ почетн. гражданъ и купцовъ 242, мѣщанъ 583. Почти всѣ православные. Въ

1865 г. въ г-дѣ было 2 камен. церкви, 189 домовъ (2 кам.), лавокъ 17, приход. училище (въ 1863 г. 46 мальч.), духовное училище. Городу принадлежитъ земли 2,339 десят., 11 лавокъ и скотобойня; городской доходъ на 1862 г. исчисленъ въ 1,993 р. Занятія жителей ограничиваются хлѣбопашествомъ, незначительными ремеслами, работами на пристани и мелкою торговлею. Ремесленникъ въ 1865 г. 31 (всѣ мастера). Фабрикъ и заводовъ нѣтъ. Собственно городская торговля весьма незначительна и ограничивается продажей съѣстныхъ припасовъ и крестьянскихъ издѣлій. Но кромѣ того, Н., какъ пристань, служитъ складочнымъ пунктомъ для хлѣба, льна и льнян. сѣмени, скупаемыхъ въ своемъ уѣздѣ, а также въ Ветлужскомъ и Кологривскомъ Костромской г. (см. Пам. кн. Вологод. г. на 1864 г., с. 120.) Въ періодъ 1859—62 г. съ пристани ежегодно среднимъ числомъ отпускалось всей клади 328,440 п. на 209,865 р., изъ нихъ хлѣба 279,639 п. на 131,197 р., сѣмени 27,957 п. на 25,651 р., льна 11,467 п. на 35,883 руб.; все это идетъ къ Архангельскому порту. Въ 1862 г. изъ 15 купцовъ, объявившихъ капиталы, торговали на мѣстѣ только 7; въ 1865 г. выдано торговыхъ свидѣтельствъ купцамъ 1-й гильдіи 2, 2-й—26, на мелочный торгъ—74, мѣщанамъ-промышленникамъ 2, прикащикамъ 21. Базары бывають по поведѣльникамъ еженедѣльно и кромѣ того торги въ нѣкоторыя дни праздниковъ. Ярмарки хотя и назначены съ 1 по 15 мая и съ 16 октября, но на нихъ торговли не производится.

(Брусилова, Опытъ Опис. Волог. г., с. 30, 31, в. Ст. Волог. г., с. 377; Город. посел., ч. I, с. 339; Экон. оест. город. посел., ч. I, тетр. VII, с. 15; Волог. губ. вѣд. 1847 г., N 38. Въ Пам. кн. Волог. г. есть статистик. данныя).

II. *Никольскій уѣздъ* въ южн. части губерніи. Простр. его, по Швейцеру, 765 кв. м. или 37,060 кв. в. По уѣзду проходитъ водораздѣлъ, отдѣляющій систему рѣкъ Сѣвери. Двины (на с.) отъ рѣкъ Волги (на ю.). Водораздѣлъ этотъ, обогнувъ верховья р. Лузы въ Усть-сисольскомъ у., входитъ въ Никольскій у., гдѣ принимаетъ с.-в. направленіе и подходит почти къ самой р. Пушкѣ (прав. прит. Юга); отсюда, ложаясь подъ острымъ угломъ, идетъ на ю.-з., огибая источники рр. Малома, Вахмы (Волжской системы) и Юга (Сѣв. Двинской сист.). Вездѣ онъ представляется въ видѣ довольно высокыхъ, но имѣющихъ весьма отлогія покатыя холмовъ, болотистыхъ и сплошь покрытыхъ глѣсомъ. Достигнувъ почти южн. предѣловъ

уѣзда, холмистый кряжъ снова ломается и принимаетъ направленіе на с.-з. и огибаетъ источники рр. Кемы и Юзы (системы Волги); здѣсь высота его обнаруживается только у. г-да Никольска, а близъ границы Тотемскаго у. дѣлается почти совсѣмъ непримѣтною. Вообще же поверхность уѣзда довольно ровная; высоты встрѣчаются только около береговъ рѣкъ. Почва уѣзда преимущественно суглинистая и песчаная. Что касается рѣкъ, то наибольшая, сѣвер. часть у-да орошается р. *Югамъ* (прит. Сѣв. Двины) и его многочисленными притоками, въ меньшую, южную часть, входятъ *Унжа*, *Ветлуга* (впадающія въ Волгу) и *Малома* (притокъ Вятки) съ впадающими въ нихъ рѣками. Р. *Югъ*, получающая начало въ Никольскомъ у., течетъ по средній уѣзду, въ главномъ направленіи къ с., уклоняясь то направо, то на с.-в. то на с.-з.; она на всемъ своемъ протяженіи отъ г-да Никольска судоходна; пристани находятся при г-дѣ *Никольскѣ* и пос. *Подосиновскомъ*; съ этихъ пристаней въ 1859—62 г. среднимъ числомъ ежегодно грузилось 1,223,846 пуд. на 988,086 р., изъ нихъ хлѣба 820,655 пуд. на 400,550 р., сѣмени льнянаго 255,159 пуд. на 224,388 р., льна 125,951 пуд. на 338,824 р. Въ Югѣ впадаютъ и справа и слева множество большихъ и малыхъ рѣкъ; изъ нихъ по величинѣ болѣе другихъ важны, справа: *Анданга*, *Болши. Лохъ*, *Пичуга*, *Бурдема*, *Юнтала*, *Пушма*, слева: *Кичменга*, *Шаржета*, *Шота*, *Кичменга*. Изъ этихъ рѣкъ замѣчательны особенно Юнтала, Пушма и Кичменга, по южн. производится довольно значительный сплавъ лѣса и лѣсныхъ издѣлій. Изъ рѣкъ Волжскаго бассейна значительны: *Унжа*, составляющаяся въ ю.-з. части уѣзда изъ рр. *Кемы* и *Лунданы*, которая сплавны; въ Унжу впадаютъ: *Юга*, славная отъ д. Васильевой, и нѣсколько малыхъ рѣчекъ. *Ветлуга*, притокъ Волги, проходитъ по южн. границѣ съ Костромскою губ. и принимаетъ въ себя р. *Волму*, долина которой славится плодородіемъ. Наконецъ, *Малома*, впадающая въ р. Ватку въ предѣлахъ Вятской губ., протекаетъ въ ю.-в. части уѣзда и принимаетъ въ себя *Волману*, *Кузюку*, и другія. Вообще, уѣздъ весьма богатъ проточными водами и перерѣзывается во всѣхъ направленіяхъ рѣками, верховья которыхъ часто находятся на весьма близкомъ разстояніи другъ отъ друга. Озера хотя и есть, но они всѣ невелики и лежатъ преимущественно близъ береговъ рѣкъ. Болотъ весьма

ма много; они раскинуты повсемѣстно и лежать по большей части среди лѣсовъ. Изъ болѣе наиболѣе извѣстны: *Кайское*, выходящее сюда изъ Устьсмысольскаго у., и *Красное*, на границѣ Костромской губ., имѣющее до 20 вер. дл. и до 4 вер. шир. Почти вся площадь уѣзда покрыта лѣсами; подъ ними считается, по свѣдѣн. губерн. чертежной, до 2,807,000 (казеннаго до 2,647 тыс., помѣщичьяго до 123 тыс., разныхъ вѣдомствъ до 37 т., см. Памят. кн. Вологод. г. на 1864 г., прилож. 2 къ стр. 103), т. е. болѣе 90% всей площади. Изъ казен. лѣсныхъ дачъ особенно замѣчательны по обширности: *Мезовская*, заключающая 768,620 десят. и находящаяся въ ю.-в. части уѣзда близъ Костромской губернии, *Пушмско-Моломская*, занимающая водораздѣлъ между рр. Пушмою и Малоюю; въ ней 683,900 дес.; изъ этихъ дачъ лѣсъ идетъ на судостроеніе и для сѣнза; отпускается лѣса изъ этихъ дачъ на суму до 82 тыс. р. Лѣсныя породы: сосна и ель, частью берева, рѣдко липа. По свѣд. за 1865 г., ч. жнт. въ уѣздѣ (безъ города) было 125,162 д. об. п. (60,432 муж. п.), съ городомъ на 1 квадрат. м. по 166 д. об. п. Изъ числа жителей: дворянъ 33, крестьянъ казен. 115,558, вышед. изъ ерѣп. зависим. 3,483, полониковъ 1,103. Жители всѣ православные. Въ 1865 г. въ уѣздѣ находилось 54 правосл. церкви; монастырей нѣтъ; въ XVIII ст. существовала *Даньковская* пустынь (въ 39 в. отъ у. г-да, при р. Югѣ, 1 правосл. церковь, 8 д. об. п., 3 дв.), основанная въ 1679 г. и упраздненная въ 1764 г. (см. Ист. Росс. Іерарх., ч. IV, стр. 62). Одними изъ древнѣйшихъ приходоу считаются *Новогеоргиевскій* погостъ (въ 35 в. отъ у. г-да при р. Югѣ, ч. ж. 19 д. об. п., 4 дв., 2 церкви) и *Старогеоргиевскій* (въ 32 в., на р. Югѣ, ч. ж. 14 д. об. п., 4 дв., 1 церковь); оба они возникли вскорѣ послѣ введеніи христіанства въ этой странѣ, занимаемой тогда Чудью (см. Сп. насел. мѣстъ Вологод. губ., стр. XIX). Крепкіе *землепосѣдцы* въ уѣздѣ находятся Чудь, бывшая аборигенами страны; численность Чуды опредѣляютъ въ 841 д. об. п.; они живутъ по ррч. Шердугѣ, Жидовашкѣ, Березовой и Завачугѣ (см. тамъ же, с. XXI). Уѣздъ раздѣленъ на 2 стана; казен. крестьяне составляютъ 17 волостей, вышед. изъ ерѣп. зависим. 2 волости, 13 обществъ (13 владѣльцевъ). Жители размѣщаются въ 1,696 поселкахъ, изъ коихъ погостовъ 43, пустынь 1, селъ 6, деревень 1,646. Всѣ поселки

мало населены и группируются исключительно по берегамъ рѣкъ; селеній, имѣющихъ менѣе 10 д. об. п. — 117, отъ 10 до 100 д. об. п. — 1,217, отъ 100 до 200 д. об. п. — 315, отъ 200 до 300 д. об. п. — 46 и только одна деревня *Нимина* имѣетъ 323 д. об. пола (въ 12 верст. отъ уѣздн. г-да, при р. Клипенгѣ). Хлѣбопашествомъ занимаются хотя и повсемѣстно, но въ размѣрахъ, едва удовлетворяющихъ мѣстнымъ потребностямъ; болѣе плодородною мѣстностью считается юж. часть уѣзда и особенно долина р. Вохмы. Подъ пашнями до 100 тыс. дес.; сѣютъ рожь, овесъ и ячмень. Особенную выгоду жители получаютъ отъ посѣвовъ льна, который, какъ въ волокнѣ, такъ и въ сѣмени, сбывается на пристаняхъ р. Юга. По общему сѣнокосу, находящимся преимущественно въ долинахъ рѣкъ, скотоводство здѣсь довольно значительно, хотя породы какъ лошадей, такъ и рогатаго скота не отличаются своими качествами; скотъ вообще малорослъ и слабосилентъ. Огородничество и садоводство незначительны; пчеловодствомъ, въ очень ограниченныхъ размѣрахъ, занимаются въ юж. части уѣзда, гдѣ растетъ липа. Изъ другихъ занятій особенно развитъ лѣсной промыселъ, состоящій въ рубкѣ лѣса и подвозѣ его къ сплавнымъ рѣкамъ, гонкѣ дегтя, и производствѣ разныхъ деревянныхъ издѣлій; впрочемъ послѣдній промыселъ развитъ только въ размѣрахъ домашнихъ потребностей. Многие, особенно по р. Югу, занимаются постройкою разныхъ судовъ, которыя сбываются на мѣстныхъ пристани, проводкою судовъ по р. Югу до Архангельска, перевозомъ товаровъ изъ Вятской и Костромской г. къ Никольской и Подосиновской пристанямъ, охотою за дичью, многие также уходятъ на промыслы въ другія мѣстности; въ 1858 г. казен. крестьянамъ выдано билетовъ и паспортовъ 2,679 (менѣе чѣмъ на 2 мѣсяца 2,012). Заводская дѣятельность въ 1865 г. ограничивалась только 5 дегтярными заводами. Незначительны ярмарки бываютъ: 3 въ пог. *Шонско-Николаевскомъ*, (въ 54 в. отъ у. г-да), 2 въ с. *Вознесенскомъ* (во 130 в.), 1 въ пог. *Кичменскомъ городкѣ* (въ 67 в.) и 1 въ пог. *Шоля* (до 170 в.). (См. Вологодская г.).

НИКОЛЬСКЪ, село, Воронежской губ., Богучарскаго уѣз., въ 95 вер. отъ у. г-да, при р. Подгорной. Ч. ж. 8,131 д. об. п., 940 дв., 2 церкви.

НИКОПОЛЬ, мѣст., Екатеринославской г. и у-да, на правомъ берегу р. Днѣпра, на

почтовой дорогѣ изъ Екатеринослава въ Херсонъ, въ 115 в. къ ю. отъ губ. г-да. Окрестности Никополя представляютъ остатки древнихъ укрѣпленій, повидимому татарскаго происхожденія. Во время существованія Запорожской Сѣчи, въ составъ ея земель, вѣдомства Койдацкой паланки, входила мѣстность нынѣшняго Никополя. Здѣшнее поселеніе называлось Никентинимъ рогомъ, заставою или перевозомъ, и дѣйствительно здѣсь существовала переправа. По уничтоженіи Сѣчи и присоединеніи ея земель къ Новороссійской г., Никент. р. переименованъ въ Никополь и сдѣланъ уѣз. г-домъ; вслѣдствіи его уѣздъ былъ присоединенъ къ Екатеринославскому, и Никополь сталъ числиться мѣстечкомъ. По свѣд. 1859 г., въ немъ 6,780 д. об. п. (3,213 м. п.), русскихъ и евреевъ, 987 дворовъ, 2 церкви правосл., 2 синагоги еврейскихъ, училище, почтовая контора и станція, 4 ярмарки, базаръ, 3 пристани, переправа черезъ р. Днѣпръ, 6 заводовъ. Въ Никополѣ производится значительная торговля пшеницею и пенькою, отправляемыми въ Николаевъ и Одессу. Вслѣдствіе того, здѣсь устроилась верфь для каботажныхъ судовъ, плавающихъ по Днѣпровскому лиману. Переправа у Никополя служила еще запорожцамъ при перевозкѣ крымской соли; и понынѣ черезъ мѣстечко проходитъ довольно важный чумацкій трактъ на Крымъ. Будучи одною изъ главныхъ приставей въ низовьяхъ Днѣпра, Никополь служитъ мѣстопребываніемъ значительнаго числа вольныхъ матросовъ (въ 1857 г. ихъ числилось здѣсь 1,537 чел. Въ 4-лѣтіе 1859—62 г. на Никопольск. прист. грузилось средн. числ. ежегодно 947,452 п. на 43^ч, 962 р., въ томъ числѣ хлѣба 662,494 п. на 206,960 р., сѣмени льнянаго 218,992 п. на 106,193 р., шерсти 23,713 п. на 64,289 р., сала 16,727 п. на 49,057 р. Кромѣ русскаго и еврейскаго населенія, здѣсь живутъ менониты, занимающиеся хлѣбопашествомъ на нанимаемыхъ ими земляхъ.

(Скальковский, Опытъ опис. Новорос. пр., I, 128, 129; Зуевъ, Путеш., 263; Торешенко, Очерки Новорос. пр., 69; Саксовъ, 252; В. Ст. Екатер. г., 102; Ж. М. В. Д. 1846, XIII, 65, 1851, XXXIII, 162; Новорос. кал. 1857 г., с. 91; Леонасьевъ-Чумбасовъ, Походъ въ Южн. Рос., I, 172—203; Гор. посел. Рос. Имп., II, с. 167—8; Павловича, Екатер. г., с. 215).

Никори-цыхе, гора, въ Кахетинскомъ хребтѣ, Тифлисскаго г., Сигвахскаго у., близъ сел. Царскихъ колодезь, подъ 41°26' с. ш и 63°46' в. д., имѣетъ абс. выс. 3,294 фут. (Хольмо, Геогр. полем. и высоты, с. 5).

Никорцминда, селеніе, Кутаисск. г., Рачинск. у., въ 44 в. къ ю.-з. отъ г-да Они, по дорогѣ изъ Они въ Кутаисъ. Ч. ж. 1,050

д. об. п., 120 дв., большая соборная церковь, имѣющая видъ креста, съ высокими куполомъ. Здѣсь сохранились надписи XI и XII в.; замѣчательна также икона Богородицы, писанная и подаренная въ XVI в. царемъ Георгіемъ II. Никорцминда есть мѣстопребываніе Рачинскихъ епископовъ. Близъ селенія находится пещера, въ которой источникъ воды лѣтомъ покрывается льдомъ.

(Güldenstädt's, B., I, 225, 224; Gallandamtsota, с. 227; Brosset, Descr. geogr. de la Georgie, p. 275; Brosset, Rapport sur un voy. archéolog. dans la Géorgie etc., XII-ième rapport, p. 54—59; Ж. М. В. Д. 1840 г., т. XXXVIII, с. 403; Dubois, voy., II, 323).

Никулицкій винокуренный зав. (Машковцева), Вятской г. и у., въ 15 в. отъ у. г-да, на р. Вяткѣ, при каз. деревнѣ *Сукновской* (Варнажи), въ коей ч. ж. 42 д. об. п., 6 дв. Заводъ въ 1862—63 г. выкурилъ 68,559 ведръ алкоголя изъ 170,282 пуд. муки.

Никулицкое, село, Вятской г. и у., въ 12 в. отъ Вятки, близъ устья р. Чепцы. Существованіе этого села относятъ къ XII в. и полагаютъ, что оно древнѣе Вятки (Хлынова). Есть разсказъ, что новгородцы, покоряя Вотьяковъ, дошли и до р. Вятки, гдѣ увидѣли красивый городокъ, обнесенный рвомъ и валомъ и носившій названіе Болвановскаго (вѣроятно, отъ бывшаго тамъ капища). Новгородцы его взяли и назвали Никулицинимъ, какъ думаютъ, въ честь св. Николая (въ просторѣчій Микула, Никула); въ это же время (1181 г.) они построили здѣсь церковь во имя св. Бориса и Глѣба. Послѣ того былъ скорѣ построенъ Хлыновъ (см. Вятка). Нынѣ изъ села совершается крестный ходъ въ Вятку въ день Преполовенія; ходъ установленъ скорѣ послѣ основанія Хлынова въ благодарность Богу за избавленіе отъ набѣговъ черемисъ и вотьяковъ. Ч. ж. 207 д. об. п., 24 дв., церковь и винокур. заводъ (Машковцевыхъ), на коемъ въ пер. 1862—63 г. выкурено 68,560 вед. спирта изъ 170,282 п. муки.

(См. Вятка и Вятск. губ. вѣдом. 1857 г., N 44; Рычковъ, Двѣсти. Зап. 1770 г., с. 37; Ж. М. В. Д. 1844 г., ч. V, с. 511).

Никульско-Рязановская суконная фабр. (Пунгсъ), Московскоя г., Подольскаго у., въ 8 в. отъ у. г-да, дер. *Никульскомъ* и *Рязановъ*; на ней въ 1862 г. выдѣлено сука на 1,100 половиннокъ на 68,500 р. при 247 рабочихъ.

Никшина гора, такъ называется высоты, находящіяся близъ Яренска, Вологодской губ.; эти высоты ничто иное, какъ окраины болотистой долины р. Яренги. (В. Ст. Вологод. г., с. 18).

Нила-Сорскаго пустынь, Новгородской г., Кирилоскаго у., въ 15 в. отъ у. г-да, и въ 4 в. отъ дер. *Бутовдй* (22 д. об. п.), вправо отъ тракта изъ Кирилова въ Бѣлозерскъ, при рч. Соркѣ. Она основана въ полов. XV в. преп. Ниломъ, скончавшимся въ 1502 г. и введшимъ уставъ строгій скитскій, почему и пустынь называется *Нило-емъ* святомъ. Въ 1569 г. пустынь посѣщена Иоанномъ Грознымъ. Годъ отъ году пустынь приходила въ ветхость, такъ что въ 1764 г. ее приписали къ Кирилову Бѣлозерскому мон., въ 1798 г. къ Кирилову Новозерскому, а нынѣ пустынь состоитъ опять за Кирило-бѣлозерскимъ мон. Единственная кам. церковь построена въ полов. XIX в.; въ ней почиваютъ подъ спудомъ мощи преп. Нила. Около пустыни есть прудъ и колодезь, вырытые, по преданію, руками самаго преподобнаго.

(Истор. Рос. Іерар., ч. V, с. 210—237; Шемуретъ, Подл. въ Кирил.-Бѣлозер. мон., ч. II, с. 91—102; Ратшинъ, Монас. и церк., с. 402; Мат. для Стат. 1841 г., отд. I, с. 49; Ж. М. В. Д. 1839 г., ч. XXXII, с. 290; Пушкаревъ, Новгород. г., с. 32).

Нила Столобенскаго муж. пустынь, Тверской г., Осташковскаго у., въ 8 в. отъ у. г-да, на островѣ Столобенскомъ, находящемся на оз. Селитерѣ, въ 25 в. отъ Осташкова. Начало пустыни положилъ преп. Нилъ, пришедшій сюда въ 1529 г. съ рч. Черемхи Ржевскаго у., гдѣ онъ поселился, постригшись въ Крыпецкомъ Псковскомъ м. Преп. Нилъ выкопалъ себѣ на о-вѣ въ горѣ пещеру, гдѣ и жилъ уединенно, въ теченіи 27 лѣтъ. По кончаніи его, въ 1555 г., сюда стали приходять отшельники, и въ 1594 г. была выстроена первая церковь во имя Богоявленія игуменомъ Германомъ изъ Рогожскаго Николаевскаго мон. Во второй полов. XVII в. здѣсь поселился на покой архіеп. Тобольскій Нектарій, который въ бытность свою въ Москвѣ предсказалъ царю Михаилу Теодоровичу рожденіе сына его Алексѣя Михайловича. Въ его время деревянныя церкви стали замѣняться каменными. Въ монастырѣ 7 церквей, изъ коихъ Архангельская находится на полуостровѣ Свѣтлицѣ. Нынѣшній соборъ Богоявленія построенъ въ 1667 г. Нектаріемъ. При копаніи ровъ для него, были обрѣтены нетлѣнныя мощи Нила, которыя открыто почиваютъ въ серебряно-вызолоченной ракѣ. Тутъ же находится и икона Божіей Матери, принесенная на ос-вѣ Ниломъ и извѣстная подъ именемъ Селитерской. Изъ вещей монастыря замѣчательны: схи́ма св. Нила, существующая болѣе 300 лѣтъ, потиръ и дискосъ, украшенные драгоценными камнями и имѣю-

щіе въ себѣ около пуда, алмазная панагія, подаренная императ. Александромъ I. Пещера, въ которой жилъ преп. Нилъ, сохранилась и донынѣ. Особенное стеченіе народа бываетъ 27 мая, когда бываетъ крестный ходъ изъ Осташкова; въ это время мощи св. Нила обносятся кругомъ монастыря. Ходъ установленъ въ 1756 г. Настоятельство здѣсь архимандритское.

(Истор. Рос. Іерар., ч. V, с. 202—210; Дмитриевъ, Путевод. отъ Москвы до С.-Пет., с. 93—95; Ратшинъ, Мона. и церк., с. 514; В. Ст. Твер. г., с. 230; Озерцовскій, Оз. Селитеръ, с. 117, 120; Влоговъ, Путев. впечатл. по Московск. и Тверск. г., с. 79; Истор. Запис. о Ниловой пуст. что на озерѣ Селитерѣ, Тверь, 1833 г.; Памят. ил. Тверск. губ. на 1861 г., отд. III, с. 60—64; Ж. М. В. Д. 1843 г., ч. II, с. 395—431).

Ниловцы, село, Новгородской г., Кирилоскаго у., на лѣв. стор. р. Шексны, съ пристанью. Замѣчательно по наредоходящимъ вблизи его *Ниловицкимъ порогамъ*. Пороги эти начинаются съ 58 вер. теч. Шексны отъ Бѣлозерскаго кам. подъ названіями Плоскаго гряда, Купрянъ, Безповоротное плѣсо. Сосенка, Кривецъ, Березки, Голубецъ, Зыбинный, Ниловицы (на 63 в.) и Славянскіе гряды (на 71 в.). Это самыя мелководныя пороги на Шекснѣ; нормальная глубина ихъ 3¹/₂ ф. (въ іюнь, іюль и до половины августа), но при самомъ низкомъ стояніи воды на порогахъ остается воды только 3 вершка. Напротивъ въ маѣ и іюнь на Ниловицкихъ порогахъ воды бываетъ болѣе 7 ф. Собственно Ниловицы, порогъ и мель, имѣютъ протяженія 160 саж.

(Stuckenbergh, Hydr., V, 358; Пушкаревъ, Новгород. губ., 61; Суд. Доп., пов. оп. Маріин. слост., 54; Ж. М. Сб. 1860 г., ст. Пав. Казакевича, с. 56, 1863 г., ст. ил. Ухтомоваго, с. 399).

Ниловская пустынь, Иркутской г. и у., Тункинскаго участка, въ 256 в. отъ Иркутска въ Саянскихъ горахъ, въ мѣстности чрезвычайно гористой въ узкой долинѣ р. Эхэ-угунъ (Ихэ-угунъ) мѣстность, въ которой находится Ниловск. пустынь обратила на себя въ первый разъ вниманіе Тункинскаго поранчнаго пристава Черепанова въ 1830-хъ годахъ своими горячими дѣлѣбными минеральными источниками, получившими названіе *Туранско-иркутскихъ* минеральныхъ водъ, съ тѣхъ поръ какъ въ 1840 г. они были подвергнуты изслѣдованію и анализу по распоряженію Генераль-Губернатора Руперта. Минеральныя воды являются здѣсь, на поверхность ложбинъ въ видѣ 6 источниковъ, впадающихъ въ Эхэ-угунъ. Температура ихъ отъ 29° до 34° Р. Вода ихъ безцвѣтна, имѣетъ слабый сѣрный запахъ и едва замѣтный соленый вкусъ. Она осаживаетъ, на омываемыхъ ею камняхъ, содержащихся въ ней

соли и чистый кремнеземъ. По химическому разложению въ 1 ф. воды (5,760 гран.) найдено тверд. веществъ: сѣрноокислаго натра 3,54 гр., хлористаго натрія 1,28 гр., углекислаго натра 0,85 гр., сѣрнокислой извести 0,40 гр. и кремнекислоты 0,38 гр. Кроме того въ водѣ есть сѣрнисто-водородный газъ. Воды Туранско-иркутскія при употребленіи производятъ потъ, дѣйствуютъ какъ мочегонное средство, растворяютъ слизи и разрѣшаютъ брюшные завалы, а потому употребляются въ вакожныхъ болѣзняхъ, ревматизмахъ и расстройствѣ пищеварительныхъ органовъ. Въ 1843 г. воды были посѣщены генераломъ Рупертонъ и съ тѣхъ поръ начали здѣсь постройку. Въ 1845 архіепископъ Иркутскій Нилъ, посѣтившій также эти воды, вознигнулъ мысль построить здѣсь церковь, которая сдѣлалась бы расадникомъ духовнаго и гражданскаго просвѣщенія между окрестными инородцами. Такимъ образомъ возникла *Нилова пустынь*. Въ 1846 въ одномъ изъ существовавшихъ домовъ уже освящена церковь, во имя преп. Нила Столобенскаго, въ 1848 началась постройка новой отдѣльной церкви на прав. берегу р. Эха-угушъ. Въ 1850 г. церковь освящена, а въ 1851 г. начать постройкою архіерейскій домъ. Въ этомъ же году пустынь, Высочайше утвержденная подъ именемъ заштатной мужеской пустыни во имя преподобн. Нила Столобенскаго, приписана къ иркутскому архіерейскому дому. Пустынь была снабжена земледѣльческими орудіями, такъ какъ главная цѣль ея учрежденія — распространеніе христіанства и осѣлости между сосѣдними кочевниками. Причетъ пустыни состоитъ впрочемъ только изъ одного священника и одного причетника. Прихожане пустыни — казаки сосѣдняго Шинковского селенія (въ 27 в.) и нѣсколькихъ пограничныхъ карауловъ и новокрещенные буряты. Всѣхъ бурятъ въ предѣлахъ прихода полагаютъ до 2,000, но конечно перешли въ христіанство еще немногіе. Земледѣіе и скотоводство, при помощи работниковъ изъ бурятъ идетъ успѣшно и прихѣръ пустыни дѣйствуетъ благоприятно на развитіе земледѣлія между бурятами. Въ пустыни деревянная церковь, отдѣльная колокольня, архіерейскій домъ, домъ для причта и обширный домъ съ 2 ванными для приѣзжающихъ на минеральныя воды. Посѣтителей атить водѣ ежегодно бываетъ не болѣе 20.

(Зам. Сиб. Отд. 1864 г., VIII, 88 (зрѣрас. опис.); Гривъ, Опис. мн. а., I, 313).

Ниманъ-бира, Нюманъ-бира употре-

бительнѣе *Бурея*, во время походовъ черткихъ казаковъ на Амуръ *Быстрая*, р. Амурской обл., гѣв. пр. Амура. Рѣка эта образуется изъ слиянія двухъ вѣтвей — Бурей и Нимана; берущихъ начало въ отрогахъ Малаго Хингана. Каждая изъ этихъ двухъ рѣкъ до соединенія своего имѣетъ не менѣе 200 вер. теч., а именно Бурея 200 вер., а Ниманъ до 250. Бурея сохраняетъ на всемъ своемъ протяженіи направленіе къ ю.-в., Ниманъ течетъ сначала къ ю.-в., и только въ самой нижней части (отъ устья Акдыки), къ ю.-з. Собственно Бурея беретъ начало въ весьма гористой мѣстности двумя истоками; съ правой стороны Б. горы поднимаются выше гѣсной растительности и, по мнѣнію Шварца, достигаютъ 5,000 ф. абс. выс. При слияніи двухъ истоковъ Бурей шир. рѣки 60 саж., но ниже сжимается мѣстами до 40 саж. Берега рѣки круты, особливо правый; мѣстами обрывистые утесы падаютъ непосредственно въ рѣку на пр. 10 вер. выше Науканты (утесъ въ 35 ф. выс.) и хотя мѣстами дѣлаетъ Б. отлогіе и горныя высоты отходятъ отъ него на значительное разстояніе, долина рѣки все еще вообще стѣсняется горами до устья р. Людидана. Отсюда горы начинаютъ раздвигаться; долина рѣки, вмѣсто прежнихъ 300 саж., достигаетъ 2¹/₂ вер. шир. Рѣка дробится здѣсь на множество рукавовъ и наковецъ сливается съ Ниманомъ. *Ниманъ* также беретъ начало двумя истоками (Ниманъ и Акишманъ) въ менѣе гористой мѣстности. Долина Нимана еще гѣснѣе чѣмъ долина Бурей; такъ напр. 15 вер. выше устья Нимакана имѣетъ только 50 с. шир., а ниже впаденія Нимакана рѣка имѣетъ 80 с. Н., какъ кажется, столь же многоводенъ какъ и Бурея, такъ что трудно рѣшить какую изъ двухъ вѣтвей принимать за главную, хотя Ниманъ, судя по картамъ, длиннѣе Бурей. Русскіе считаютъ Ниманъ за притокъ Бурей и называютъ соединенную рѣку Бурею; туземцы называютъ соединенную рѣку до самаго ея устья Нюманъ-бира. Дл. теч. соединенной рѣки едва ли превышаетъ 350 вер., такъ что полная дл. теч. Бурей или Нюманъ-бира, считая р. Ниманъ за истокъ, составляетъ вер. 600. Утверждаютъ, что, близъ слиянія двухъ составныхъ вѣтвей Нюманъ-бири, на скалѣ, есть китайская надпись, служившая пограничнымъ знакомъ между нашими и китайскими тунгусами. Миддендорфъ не могъ отыскать этой надписи. Горы сопровождаютъ еще теченія соединенной рѣки (Нюманъ-бири) отъ слиянія ея вѣтвей, постепенно

погибшая. Такъ гора Шеваки, въ рѣчной области Бурей, извѣстная по идоламъ, находящимся на ея вершинѣ и жертвоприношеніямъ, совершаемымъ здѣсь соболинными охотниками, имѣеть 1,270 ф. абс. выс. Берега Ніомани чрезвычайно дѣсны, что до крайности затрудняетъ путь по ней. Ниже устья р. Сектаги, впадающей въ Н. справа 10 вер. ниже впаденія Тирмы, значительнѣйшаго изъ Бурейскихъ притоковъ, хвойный лѣсъ смѣняется лиственный, состоящимъ изъ черной и бѣлой березы, осины, тополя, ясени, липы, вяза, клена, пробковаго дуба, орѣховаго дерева, дикой яблони, черешни и пр. Начиная отъ устья Тирмы Ніоманъ течетъ въ совершенной равнинѣ и часто дѣлится на рукава, образуя много ос-вовъ. Рѣчная область Бурей населена весьма скудно. Тунгузы, манегры и оро-чоны бродятъ по этой области, преслѣдуя свои охотничьи цѣли. Усольецевъ, одинъ изъ новѣйшихъ изслѣдователей рѣчной области Бурей, не встрѣтилъ на ней во все свое путешествіе ни одного человѣка *). Въ рѣчной области Бурей, а именно на прито-кѣ ея Долниканѣ, расположена уже давно существующая и приписанная къ Удскому приходу русская часовая (подъ 50°50' с. ш. и 150°31' в. д.); у этой часовни въ концѣ фев-рала и началѣ марта бываетъ стѣздъ тун-гузовъ, торгующихъ изъ Якутска и ивородцевъ амурской области для мѣшовой торговли.

(Büsching, Mag., II, 804; Миддендоръ, пут., I, 179—181; Маакъ, путеш., с. 110, и геогр. вѣст., 33; Maximovitch, Flora amurensis, p. 350; Максимовичъ, Амурск. край, с. 23; Шварцъ, отч., с. 59; Зап. Сиб. Отд., II, 28, III, 59).

Нименга, р., Архангельской г., Онежскаго у., впад. въ Онежскую губу Бѣлаго моря. Беретъ начало въ болотахъ близъ граници Оловецкой г. Напр. къ с.-в., дл. теч. 150 вер. При устьѣ рѣка широка и судоходна на 2 вер. На Ним. 9 селеній, въ конхъ 956 д. об. п.

(Stuckenbergh, Hydgr., II, 91).

Нимфей, пристань и рейдъ противъ нея, Таврической г-ни, Осодосійскаго у-да, на западной оконечности Керченскаго полуострова, къ с. отъ м. Камышь-бурну, на Керченскомъ проливѣ. Пристань такъ названа въ память древняго босфорскаго г-да Нимфея, здѣсь находившагося. Пристань деревянная и служи-тъ для нагрузки мѣстныхъ камнемъ кавказскихъ военныхъ транспортовъ.

(Сухомлина, доп. Азов. м., с. 16).

*) За отсутствіемъ самаго новѣйшаго изъ изслѣдователей Бурейской рѣчной области Шмидта, мы къ сожалѣнію не могли воспользоваться результатами его изслѣдованій о Бурей. См. дополненія.

Ниниковость-цижа, гора въ главн. Кавказ. хреб. (Дагестанскомъ Кавказѣ), Тифлисской г., Телавскаго у., въ Кваральскомъ уч., къ с.-в. отъ Телавы, близъ граници Безитскаго окр. Дагестанской обл., подъ 42°2' с. ш. и 63°36' в. д., имѣеть абс. выс. 10,251 фут. (Ходыко, Геогр. полж. и высоты, с. 19).

Нинидьчинъ, селеніе, въ Россійско-Американскихъ колоніяхъ въ Кадьякскомъ округѣ близъ Николаевского редута. Ч. ж. 60 д. об. п.; всѣ креолы православнаго исповѣданія. Они занимаются: огородничествомъ, скотоводствомъ, рыболовствомъ, пушнымъ промысломъ и кромѣ того постройкою гребныхъ судовъ.

(Отч. по обоз. Р.-А. кол., с. 91—125, Вѣд. вѣст. пол. Р.-А. кол., с. 12—13).

Нинирдиукъ, мысъ, на Сибирскомъ прибрежѣ Берингова м., въ Анадырскомъ зал., на вост. его прибрежьи, между мысами Аччѣнъ и Галганъ. Онъ столь же высокъ и утесистъ, какъ сей послѣдній, и очень при-мѣтенъ по своей плоской вершинѣ.

(Литва, пут. отд. морск., с. 218).

Ниновка, деревня, Самарской губер., Бугурусланскаго у., въ 90 в. отъ у. г-да, въ 7 в. отъ Сергіевскихъ минеральныхъ водъ, на проселочной дорогѣ изъ Сергіевска въ Бугурусланъ, при рр. Шунгутѣ и Сургутѣ. Ч. ж. 101 д. об. п. 19 дв., кумысолечебное заведе-ніе (Шелашникова), учрежденное въ 1861 г.

Нино-цминда, селеніе, Тифлисской губерни. и уѣз. (въ обзор. влад. за Кавказ. Телавскаго), въ 49 в. къ в. отъ Тифлисса, при незначительномъ притоцѣ Іеры слѣва. Ч. ж. 931 д. об. п., 117 дв., правосл. и армян. церкви. Здѣсь сохранилась въ полуразрушенномъ видѣ церковь св. Нины, построенная въ 406 г. царемъ Валтангомъ Гургасланомъ, въ 1758 г. возобновленная митрополитомъ Саввою, изъ рода кн. Тусіевыхъ.

(Обзор. влад. за Кавказ., ч. I, с. 373; Ж. М. Вн. Д. 1840 г., т. XXXVIII, с. 244; Güldenstädt's, R., I, 299, 332; Kolenati, Bericht. Hocharm., p. 277; Nahthausen, Transcaucas., I, 148).

Нинское (*Фроловъ Лутъ*), село, Ставропольской губер., Натигорскаго уѣз., въ 90 в. отъ у. г-да, при р. Кужѣ. Ч. ж. 1,888 д. об. п., 294 дв., училище.

Нинчъ-Урь, высочайшая вершина въ цѣпи Большаго Квогтъ-Ньера, въ Уральскомъ хр., Перскаго г., Чердынскаго у., имѣеть абс. выс. 3,417 ф. Этотъ пикъ состоитъ изъ хлоритоваго сланца. Изъ нея вытекають рч. Нинчъ-Урь-Я и другая, впадающая въ Лопсь-я. (Госманъ, Отч. Ураль., II, 85).

Ницурта, названіе южной вершины Большаго Квогтъ-Ньера, въ Уральскомъ хр.,

Пермской г., Чердынского у., имѣетъ абс. выс. 2,946 ф.

(Госманъ, Ств. Уралъ, II, 83).

Нисельга, оставленный мѣдный рудникъ, Олонецкой г., Петрозаводскаго у., на в. берегу оз. Пертозера, въ 6 вер. отъ горы *Орелъ* и въ 18 в. отъ Кончозерскаго зав. Горную его породу составляетъ діоритовый порфиръ; жильную же породу составляли кварцъ и известковый шпатъ, а руду—мѣдный колчеданъ, стекловатая мѣдная руда и мѣдная зелень. Въ отвалахъ встрѣчается бурый желѣзнякъ и сѣрый колчеданъ.

(Г. ж. 1838 г., I, 223).

Ниспоренъе, *Vysnie u Niznie*, село Бессарабской обл., Кишиневскаго у., въ 70 в. отъ у. г-да, при долинѣ Нырновой и подъ горой Кятра. Ч. ж. 2,566 д. об. п., 659 дв.

Нистирстанъ, гора въ Каспійскомъ или Шемахинскомъ Кавказѣ, Бакинскій г., Кубинскаго у., подъ 40°42' с. ш. и 66°55' в. д., имѣетъ абс. выс. 3,184 фут.

(Ходзько, Геогр. полож. и высоты, с. 19).

Нитва или *Нитва*, р., Пермской губ., Оханскаго у., пр. пр. Камы. Напр. къ ю.-в., дл. теч. 65 вер. Шир. отъ 10 до 15 саж., глуб. 2—5 ф. Мѣстность, орошаемая Нитвою, гориста и лѣсиста. Въ 12 вер. выше устья рѣки находится желѣзный заводъ, начиная отъ котораго Н. судоходна. См. *Нитвенскій* зав.

(Stuckenberg, Hydr., V, 606).

Ница, р., Пермской г. отчасти Тобольск. г., пр. пр. Туры, сист. Тобола. Образуется въ с.-в. части Екатеринбургскаго у., изъ слиянія рр. Нейвы и Рѣжа. Общ. напр. къ в.-ю.-в., дл. теч. до 200 вер., а если считать Нейву за истокъ Ницы до 450 вер. Шир. отъ 30 до 60 саж. Глуб. большею частію отъ 3 до 6 арш., мѣстами 1½ арш. Берега большею частію ивкіе и луговые, только мѣстами нѣсколько возвышаются и становятся обрывистыми. Скорость умѣренная, дно тинистое, отмелей мало, 3 мельницы. Весною разливы значительны. Ница судоходна отъ города Ирбита (на протяж. 125 вер.), для которой судоходство это имѣетъ значеніе. Внизъ по Н. производится сплавъ лѣса до Ирбита, а вверхъ изъ Тобола идетъ Коряковская соль, но, кромѣ того, въ новѣйшее время, съ развитіемъ судоходства и пароходства по Иртышу, Оби и Тоболу, Н. сдѣлалась главнымъ путемъ для доставки Сибирскихъ товаровъ на Ирбитскую армарку. Главн. прит. Ирбитъ. Н. дов. богата рыбью.

(Половъ, Пермская губ., I, 163; Stuckenberg, Hydr., II, 440; Словоцовъ, Ист. об. Сиб., II, 153, 161; Роле, К., I, 433; В. Ст. Пермск. г., с. 23, Тобол. г., с. 13; Zetterstedt, Erdk. v. Perm., I, 103; Ж. Пут. Сообщ. 1864, XLIV, см., 56).

Ничбиси (*Лезмо-Ничбиси*), селеніе, Тифлисскаго губ., Горійскаго уѣз., Хидиставскаго у. въ 42 в. къ в.-ю.-в. отъ Гори, при р. Ничбиси, притокъ Куры справа. Ч. ж. 203 д. об. п., 17 дв., церковь и прекрасный замокъ, принадлежавшій Цицишвили. Преждездѣсь существовалъ монастырь св. Николая. Рч. *Ничбиси* вытекаетъ изъ горы Дидгора; при впаденіи ея въ Куру находится древній маленькій монастырь.

(Brosset, Rapport sur un voy. archéolog. dans la Géorgie etc., 2 livrais., 2-nd rapport, p. 109; Klapproth, voy., II, 84; Brosset, descript. géograph. de la Géorgie, 193).

Ничипоровка, село, Полтавской г-ни, Пирятинскаго у-да, при р. Супоѣ, въ 52 в. отъ у. г-да. По свѣд. 1863 г., ч. жит. 1,519 об. п. (744 м. п.); 182 двор.

Ница, р., Витебской г., пр. пр. Дриссы. Беретъ начало въ оз. Ницо, имѣющемъ 4¼ в. дл., 3 вер. шир. и 4 саж. глуб., дно тинистое и берега отлогіе. Въ озеро впадаютъ рр. Ужица и Слыница. Ница имѣетъ напр. къ ю.-з. и теч. до 60 вер., шир. до 30 саж. Теченіе быстро; берега не высоки но обрывисты. Мѣстность вдоль теченія рѣки лѣсиста. Рѣка сплавна на 18 вер. Ница принимаетъ съ прав. стор. стоки озера Олбита и Осина.

(Stuckenberg, Hydr., I, 281, VI, 64; Безъ-Коралловъ, Ист. св. о Вѣлорус., с. 363; В. Ст. Витеб. г., с. 44, 51).

Нияль-дагъ, гора въ отрогѣ Каспійскаго или Шемахинскаго Кавказа, Бакинскій г., Шемахинскаго у., надъ сел. Лагичъ, подъ 40°48' с. ш. и 66°2' в. д., имѣетъ абс. выс. 6,922 фут.

(Ходзько, Геогр. полож. и высоты, с. 19).

Нюманъ-бира; см. *Ниманъ-бира*.

Новаки, село, Полтавской г-ни, Лубенскаго у-да, въ 8 в. отъ Лубенъ. По свѣд. 1863 г., ч. ж. 2,351 об. п. (1,114 м. п.); 312 дв., винокуренный заводъ.

Нобель, мѣст., Минской г., Пинскаго у., въ 52 в. отъ у. г-да, при Нобельскомъ озерѣ. Ч. ж. 787 д. об. п., 101 дв., правосл. церковь.

(Город. посел., ч. III, с. 143).

Новая, слобода, Курской г., Путывльскаго уѣз., въ 21 вер. отъ у. г-да, при прудѣ. Ч. ж. 1,947 д. об. п., 238 дв., церковь. Близъ слободы находится *Молчанская Софроніева* пустынь (см. это сл.).

Новая Аврамовека, село Полтавской г-ни, Хорольскаго у-да; см. *Аврамовка*.

Новая Васань, мѣст., Черниговской г., Козелецкаго у., въ 55 в. отъ у. г-да, при р.

Недрѣ. Ч. ж. 5,568 д. об. п., 648 дв., 3 прав. церкви, винокуренный зав., выкурившій въ 1862—63 г. 4,325 ведръ спирта, по недѣльникамъ базары, 5 ярмарокъ. Въ университетскихъ гетм. Остриянина (1638 г.) Нов. Васаъ упоминается въ числѣ мѣстечекъ, страдавшихъ отъ своеволия жолперовъ; позднѣе она показывалась въ актахъ городовъ, приписанныхъ къ Глухову. Въ теченіи Гетманскаго управленія она считалась сотеннымъ въ Переяславскомъ полку.

(Город. воевод., т. V, ч. 2-я, с. 400; Демоптовичъ, Ол. Черниг. губ., с. 658).

Новая Бѣлая, слобода, Воронежской губ., Богучарскаго уѣз., въ 96 верст. отъ у. г-да, при р. Бѣлой. Ч. ж. 4,608 д. об. п., 560 дв., церковь, училище, 3 ярмарки: 6 января, на 2 недѣль по пасхѣ и 15 августа. На нихъ въ 1860 г. привезено на 42,800 р., продано на 20,600 р.

(Ворон. губ. вѣд. 1861 г., N 16, с. 179).

Новая Водолага, слобода, Харьковск. г-ни, Валковскаго у-да, см. *Водолага Новая*.

Новая Гребля, село, Полтавской г-ни, Лохвицкаго у-да, при рч. Голубивѣ, въ 20 в. отъ у. г-да. По свѣд. 1863 г., ч. жит. 1,590 об. п. (765 м. п.); 228 дворовъ.

Новая-деревня, дер., С.-Петербургской г. и у., въ 2 в. отъ столицы, на прав. бер. Малой Невки по Сестрорѣцкому почтов. тракту. Деревня раздѣляется на 4 участка, въ коихъ ч. ж. 856 д. об. п., 140 дв. Новая-деревня весьма важна для жителей Петербурга какъ лѣтнее пребываніе дачниковъ изъ небогатаго класса; тутъ же учреждены разныя увеселительныя заведенія, между коими первенствуетъ заведеніе Искусственныхъ Минеральныхъ водъ Излера, привлекающее сюда многочисленную публику и существующее 20 лѣтъ. Стеченію публики способствуетъ удобное и дешевое сообщеніе съ столицей посредствомъ пароходовъ и дилижансовъ.

Новая Земля — материковый островъ въ Сѣверномъ Океанѣ, между 70¹/₂ и 77° с. ш. и къ в. отъ 69° в. д. отъ Ф. Онъ состоитъ изъ двухъ большихъ острововъ и множества окружающихъ ихъ мелкихъ и отдѣляетъ отъ Сѣвернаго ок. часть его, называемую *Карскимъ моремъ*. Южн. оконечность Новой земли отдѣляется на ю.-в. отъ ос. Вайгача дов. широкимъ проливомъ, извѣстнымъ подъ именемъ *Карскихъ воротъ*, а с.-в. оконечность, впрочемъ почти совершенно неизвѣстная, доходить, какъ полагаютъ, до меридіана Тазовской губы. Въ такомъ случаѣ полную дли-

ну Н. З. можно полагать до 1,100 вер., при шир. отъ 90 до 120 вер., между тѣмъ какъ, по имѣющимся картамъ, площадь Н. З. опредѣлена въ 2,042 кв. г. м. Маточенинъ шаръ раздѣляетъ материковую массу Н. З. на 2 большихъ острова, изъ коихъ сѣверо-восточный по крайней мѣрѣ въ 2¹/₂ раза больше югозападнаго. Самая юж. оконечность Н. З. Кусовъ-носъ, принадлежитъ прилежающему къ Нов. Землѣ о-ву *Кусова Земля*, который отдѣляется отъ нея проливомъ *Никольскій шаръ*. *Кусова Земля* служитъ раздѣломъ обонихъ побережьей Н. З., изъ коихъ одно, *океаническое* или сѣверозападное, обращено къ Сѣверному ок., а другое — *морское* или юговосточное, къ Карскому морю. Входящій въ составъ океаническаго побережья, южн. берегъ Н. З. весьма изрѣзанъ дов. глубокими, но узкими заливами, между которыми наиболѣе замѣчательны губы Каменка, Логинова и Рейнеке, а со сѣднее море усѣяно островами, каковы напр., кромя дов. значительной Кусовой-Земли, два Оленьи, два Братковы, ос-ва Пыпиви-луди, два Пѣтухи и два Бритвины (большой около 6, малый до ¹/₂ вер. въ окруж.). Южный Бритвинъ носъ оканчивается на з. юж. побережье Новой Земли. Между южн. Бритвиннымъ и Кабаньимъ носомъ есть три узкія губы Кабаньи, (1-я въ 10 вер. дл. съ устьемъ менѣе 100 саж. шир., 2-я въ 7 вер. дл. съ устьемъ въ 5 вер., 3-я въ 1¹/₂ вер. дл. съ устьемъ въ 1 вер.), но островковъ передъ этою частью побережья весьма мало. Далѣе къ з., между Кабаньимъ носомъ и Чернымъ м., вдается въ материкъ обширная губа Саханиха, принимающая въ себя дов. значительную для Н. З. рч. Саханиху (50 в. дл.). Еще далѣе къ с.-з., между мысами Чернымъ и Кушнымъ, вдается далеко въ побережье (на 30 вер.) губа Черная. Между мысами Кушнымъ и Мучнымъ берегъ сохраняетъ направленіе къ з.-с.-з., но изрѣзанъ губами Широкиха, Ракова, Мучная, а впереди этой части побережья находятся островки Селезневъ и Ракова Луды. Къ с.-з. отъ Мучнаго мыса (на картѣ онъ названъ Чернымъ), до отстоящаго отъ него не менѣе 70 вер. юж. Гусинаго, все побережье образуетъ обширную выемку, впереди которой расположенъ обширный, низменный о-въ Междушарскій, отдѣляемый отъ Н. З. проливомъ Костинъ шаръ. Въ той же выемкѣ, къ с.-з. отъ Междушарскаго ос., находятся островки Ярцовъ и Подрѣзовъ. На побережьѣ выемки впадаетъ въ Костинъ шаръ значительная рѣч. Нехватова (80 вер. дл.). Значительнѣйшіе

заливы, вдающиеся въ побережье выемки, суть Рогачевъ и Вилужья губа. Отъ южи. Гусинаго мыса береговая линия, безъ всякихъ вырѣзокъ, направляется къ с. до сѣвер. Гусинаго мыса. Это побережье образуетъ выступъ вер. въ 150 дл., между Междущарскою выемкою и заливомъ Моллера, извѣстный подъ именемъ *Гусиной земли*. Гусиная земля есть низкая побережная полоса въ 20 вер. шир., опоясывающая подошву внутреннихъ горъ Н. З. и возвышающаяся только ф. на 15—20 надъ ур. ок. Къ с. отъ сѣвернаго Гусинаго мыса, между этимъ мысомъ и Сѣвернымъ Бритвинимъ носомъ, находится обширная выемка побережья, извѣстная подъ именемъ залива Моллера. Прибрежье этой выемки дов. изрѣзано; главныя его вырѣзки: Гусиное становище, Таранцова зал., Карельская губа, Мал. и Больш. Кармакулы, Пуховой зал.; въ послѣдній впадаетъ дов. значительная рч. Пуховая, а далѣе въ с. отъ него, непосредственно въ заливъ Моллера, рч. Бритвинская (60 верстъ теч.). Въ зал. Моллера есть и островки Кармакульскій и Храпцова. Впереди Бритвина носа есть еще Бритвинъ островокъ (вер. 5 дл., 1 вер. шир.). Къ с. отъ Бритвина носа, на значительномъ протяженіи до Сухаго носа, побережье Новой Земли образуетъ обширную выемку, извѣстную подъ именемъ зал. Маркиза Траверсе. Немного сѣвернѣе середины этого залива находится входъ въ Маточкинъ-шаръ. Между Бритвинимъ мысомъ и Маточкинмъ шаромъ есть двѣ значительныя выемки, а именно Безымянная и Грибовая губы; онѣ раздѣляются полуос-мъ, на которомъ возвышается гора Первоусмотрѣнная до абс. выс. 1,841 фут. Отъ Грибовой губы до Маточкина шара простирается каменный, но ровный и низкій берегъ. Входъ въ Маточкинъ шаръ обозначается островкомъ Пановы-луды; это низменный, сѣроватый камень въ 200 саж. въ окр. Устьи Маточкина шара имѣетъ 7 вер. шир.; оно ограничено съ ю. мысомъ Столбовымъ, а съ с. Серебрянымъ. Къ с. отъ устья Маточкина шара первая выемка есть губа Серебрянка, весьма похожая на проливъ и не разъ вводившая въ заблужденіе плователей; она отличается отъ Маточкина шара высокимъ своимъ сѣвернымъ берегомъ, называемымъ Митюшевымъ камнемъ, и рѣзкимъ очертаніемъ ближайшаго ос-ва Митюшева. Губа обставлена горами, принадлежащими къ самымъ высокимъ изъ прибрежныхъ горъ Новой Земли. Далѣе къ с., нѣсколько южнѣе Сухаго мыса, находятся еще значительныя

вырѣзки — губы Митюшиха и Волчиха. Состоящій изъ чернаго и красноватаго сланца, Сухой носъ есть одинъ изъ самыхъ выдающихся пунктовъ с.-в. побережья Новой Земли. Далѣе къ с.-в. между Сухимъ носомъ и другими, не менѣе выдающимися пунктомъ побережья — полуостровомъ Адмиралтейства, береговая линия весьма изрѣзана. Первая вырѣзка — Сафронова губа находится между Сухимъ носомъ и мыс. Лаврова, вторая, Мелкій заливъ, между мысами Лаврова и Литке, третья между мысами Смирнова и Прокофьева — заливъ Крестовый. Значительный заливъ этотъ обставленъ прибрежными горами, возвышающимися до 800 ф., и имѣетъ нѣсколько дов. высокихъ, утесистыхъ ос-вовъ (Врангеля, Шельбаха, Ермолаева, Чевкунова). Четвертая выемка побережья, на протяженіи отъ Сухаго носа къ полуостр. Адмиралтейства, есть заливъ южн. Сульменова между мысами Иванова и Черницкаго; пятая — зал. сѣверный Сульменова, между мысами Степоваго и Сиденснера, съ двумя островами; шестая — между мысами Шанца и Борисова — Машигина губа; наконецъ послѣдняя выемка отдѣляетъ м. Борисова, у котораго находится низменный ос-вокъ Борисовъ (300 саж. дл. и 150 шир.) отъ полуос. Адмиралтейства. На значительномъ протяженіи отъ этого полуострова до Горбовыхъ ос-вовъ, въ вырѣзкахъ, заливахъ и хорошихъ якорныхъ стоянкахъ нѣтъ недостатка. Наиболѣе извѣстна изъ этихъ вырѣзокъ губа Гвоздарева, въ которую, какъ кажется, впадаетъ рѣка того же имени. Къ с.-в. отъ этой губы находится (подъ 74°30' с. ш.) шатрообразная гора Крузенштерна. Далѣе къ с.-в. у побережья находятся три группы ос-вовъ: *Горбовые* (ихъ 5-ть, а именно Вильгельма, Берха, Личугина и два Заяцкіе), *Крестовые* и *Панкратевы*. За этими группами, еще далѣе къ с.-в., находится мысъ *Нассавскій*, крайній предѣлъ береговой описи Литке. Дальнѣйшее продолженіе с.-з. побережья до мыса *Желанія*, какъ его называлъ Баренць, или *Доходы*, какъ называютъ его промышленники, едва извѣстно изъ скудныхъ свѣдѣній, уцѣлѣвшихъ отъ экспедиціи Баренца. Единственные пункты, обозначаемые на картахъ между мысами Нассавскимъ и Желанія — суть мысъ или полуос. Утѣшенія, губа св. Анны и мысъ Ледяной, на которомъ скончался Баренць. За мысомъ Желанія берегъ Н. З. круто заворачивается сначала къ ю.-з. до мыса Флиссингенскаго, а оттуда къ ю. и ю.-в. къ Ледяной гавани (Ys-haven), въ которой

зимовалъ Баренцъ въ 1598 г. *Морское* или ю.-в. побережье Новой Земли вообще менѣе доступно, а потому и менѣе извѣстно чѣмъ *океаническое* сѣверо-западное. Существенное различіе между обонми побережьями состоитъ въ томъ, что юго-восточное вообще несравненно менѣе изрѣзано и притомъ ниже и болотистѣе сѣверо-западнаго. Самую юго-восточ. оконечность Новой Земли образуетъ м. Меншикова ($70^{\circ}40'$ с. ш.). Начиная отсюда береговая линія простирается безъ значительныхъ вымоковъ, въ напр. къ с.-с.-з. до Абросимовой губы, представляя только кое-гдѣ незначительные выступы, а именно нысе Перовскаго, Вилламова, Берха, Колзакова, Ратманова, Орловскаго, Руднева, Ключачова, Рожнова и Свѣдомскаго. Три рѣчки впадаютъ въ море на этомъ побережьѣ: Козакова, Бутакова (обѣ къ с. отъ м. Ратманова) и Савина (къ с. отъ м. Руднева, подъ $71^{\circ}30'$ с. ш.). Зал. Абросимова находится немного южнѣе 72° с. ш. Отъ него береговая линія, до вост. устья Маточкина шара, направляется къ с.-с.-в. Два ближайшіе къ Абросимову зал. выступа суть мысы Ершова и Гессена, около котораго горы возвышаются до 500 ф., а далѣе являются въ береговой линіи небольшія впрочемъ вглубь заливовъ Лятке ($72^{\circ}20'$ с. ш.), Степоваго, Галла, Шуберта, Бранта и Кюкова. Наибогѣе извѣстенъ зал. Лятке, обставленный горами, возвышающимися до 800 фут. Входъ въ Маточкин шаръ нѣбѣтъ, между мысами Быкъ и Выходной, только 4 вер. шир. Отсюда до 75° с. ш. береговая линія направляется къ с.-з. Она изрѣзана на этомъ протяженіи нѣсколькими довольно значительными заливами: Канкринна, Чекина, Незнаемый и Медвѣжій; послѣдній ограниченъ съ с. мысомъ Пятпальцевъ. Далѣе къ с.-в. замѣчательнѣйшіе пункты побережья: полуос-въ Крашенинникова, мысъ Лутковскаго и ос. Пахтусова ($74^{\circ}24'$ с. ш.). За этимъ ос-мъ Пахтусовъ видѣлъ еще мысъ Дальній, вѣроятно лежащій уже близко 70° с. ш., за которымъ берегъ Новой Земли совершенно неизвѣстенъ до лежащей на ю.-в. сторонѣ самой восточной оконечности Новой Земли Ледяной гавани (Us-haven), въ которой зимовала въ 1598 экспедиція Баренца. Къ с.-с.-в. отъ нея лежитъ мысъ Флиссингенскій—самая вост. оконечность Н. З., а за нимъ къ сѣверу—с.-в. оконечность мысъ Желанія, или Доходы. Внутренность Новой Земли почти совершенно неизвѣстна. Туда проникли, да и то не слишкомъ уда-

ваясь отъ берега, звѣроловы въ охотѣ за оленями. Изъ ихъ разсказовъ можно заключить, что поверхность внутренности ос-ва чрезвычайно камениста, что болотъ на ней весьма мало, а настоящихъ тундръ вовсе нѣтъ. Горный хребетъ, образующій остовъ Новой Земли проходитъ, какъ кажется, въ направленіи параллельномъ съ ея берегами, но ближе къ с.-з., океаническому ея побережью. Въ геогностическомъ отношеніи хребетъ этотъ есть продолженіе континентальнаго хребта Пай-хой и ос-ва Вайгачъ. Горы въ этомъ хребтѣ возвышаются у р. Нехватовой, впадающей въ Костинъ-шаръ, до 2,000 ф. выс., близъ губы Серебрянки, къ с. отъ Маточкина шара, до 3,200 ф., а къ ю. отъ восточной оконечности Маточкина шара свыше 4,000 ф. Вѣроятно внутри страны есть горы и еще богѣе высокія. Горныя породы, распространенныя на Новой Землѣ, суть: палеозоицескіе черные ортоцератитовые и сѣрые известняки, глинистые и тальковые сланцы, кварциты, миндальныя камни и авгитовыя порфиры. Горныя породы эти обнажены вездѣ на поверхности Новой Земли, не будучи нигдѣ прикрыты наносами; только въ рывтинахъ накопляется глинистая почва, образуемая разрушеніемъ и размытіемъ глинистыхъ сланцевъ; утесы же по Новой Землѣ не покрыты ничѣмъ или завалены собственными обломками. *Климатъ* Новой Земли принадлежитъ къ типическимъ климатамъ полярныхъ странъ. Средняя годовая температура при зал. устьѣ Маточкина Шара было опредѣлена въ $-6^{\circ},70$ Р., на ю.-в. концѣ Н. З. въ $-7^{\circ},56$ Р. Средняя температура зимнихъ мѣсяцевъ при зал. устьѣ Маточкина Шара декабря $-15^{\circ},74$, января $-12^{\circ},32$, февраля $-17^{\circ},66$; на ю.-в. оконечности Н. З. декабря $-8^{\circ},70$, января $-15^{\circ},50$, февраля $-14^{\circ},17$, такъ что средняя температура зимы на ю.-в. оконечности Н. З. нѣсколько выше ($-12^{\circ},79$), чѣмъ на западной сторонѣ ($-15^{\circ},24$). Совершенно въ обратномъ отношеніи представляются весна, лѣто и осень. Средн. темпер. весеннихъ мѣсяцевъ при з. устьѣ Маточкина Шара: марта $-12^{\circ},24$, апрѣля $-10,55$, мая $-5^{\circ},45$, а всей весны $-9^{\circ},41$; на ю.-в. оконечности Н. З. марта $-18^{\circ},98$, апрѣля $-12^{\circ},83$, мая $-6^{\circ},44$, а всей весны $-12^{\circ},75$. Средн. температура лѣтнихъ мѣсяцевъ при зал. устьѣ Маточкина Шара: іюня $+1^{\circ},14$, іюля $+3^{\circ},54$, августа $+3^{\circ},97$, а всего лѣта $+2^{\circ},88$; на ю.-в. оконечности—іюня $+0^{\circ},42$, іюля $+1^{\circ},91$, августа $+2^{\circ},45$, а всего лѣта $+1^{\circ},59$. Наконецъ средн. тем-

*

пература осенних мѣсяцевъ при зап. устьѣ Маточкина Шара: сентября — 0,°41, октября — 4,°33, ноября — 10,°84, а всей осени — 5,°03; на ю.-в. оконечности сентября — 0,°88, октября — 5,°22, ноября — 12,°78, а всей осени — 6,°29 P. Въ самый теплый день въ году температура на запад. оконечности Маточкина Шара доходила до +9,°5 P., а на ю.-в. оконечности Н. З. только +5,°96 P., самый холодный день — 32°. Изъ этого сравненія видно, что океаническая сторона Н. З. имѣетъ климатъ несравненно болѣе умеренный, чѣмъ прилежащая къ Карскому морю и что Н. З., не смотря на свою небольшую ширину, служитъ важнымъ климатическимъ раздѣломъ. Охлажденіе всего юго-восточнаго побережья Н. З. весной, лѣтомъ и осенью зависитъ безъ сомнѣнія отъ массы льдовъ, вносимыхъ въ Карское море какъ изъ Океана, такъ и изъ устьевъ исполнинскихъ сибирскихъ рѣкъ. Высоту снѣжной линіи на Н. З. опредѣлить невозможно. При благоприятныхъ для сохраненія снѣговъ условіяхъ наклонная плоскость, покрытая вѣчными снѣгами, весьма мало вышашаюся надъ морскимъ уровнемъ, между тѣмъ какъ напротивъ, при условіяхъ благоприятствующихъ таянію снѣговъ, встрѣчаются въ августѣ мѣсяцѣ обширныя наклонныя плоскости до 3,000 ф. абс. выс., свободныя отъ снѣга. Ледники, спускающіеся съ горъ, слѣдя направленію долинъ, весьма часто непосредственно впадаютъ въ глубоко вдающіеся въ материкъ морскія бухты. *Растительность* острова весьма скудна и, кромѣ тайноцвѣтныхъ растений, состоитъ изъ нѣсколькихъ десятковъ видовъ. О древесныхъ породахъ на Н. З. конечно не можетъ быть и рѣчи, а немногіе виды растущихъ здѣсь кустарниковъ, какъ напр. четыре породы полярныхъ ивъ (*Salix polaris, lanata, reticulata* и *Brayi*) такъ низкорослы, что едва водниваются съ поверхности земли. Обыкновенно высота этихъ кустарниковъ не превышаетъ 4 и 5 дюймовъ. Кустарниковъ, весьма распространенныхъ въ Лапландіи, а именно карликовой березы (*Betula nana*) и шикши (*Empetrum nigrum*), Беръ не встрѣчалъ на Н. З., но Пахтусовъ утверждаетъ, что не только березовый ерникъ, но даже еловый и можжевеловый, разумѣется стелящіеся по землѣ, встрѣчаются здѣсь. Травяная растительность состоитъ изъ полярныхъ лютиковъ (*Ranunculus nivalis* и *rugosus*), обыкновеннаго куропатника (*Caltha palustris*), полярна мака (*Papaver alpinum*), нѣкоторыхъ крестоцвѣтныхъ, каковы напр. ложечная трава (*Cochlearia officinalis*),

Pargua, нѣсколькихъ альпійскихъ и молярныхъ породъ *Draba* (*Draba alpina, androsacea, caespitosa, hirta, micropetala, muricella, oppositaefolia*), нѣкоторыхъ гвоздичныхъ, какъ напр. *Lychnis apetala, Silene acaulis, Arenaria tubella, и ciliata, Cerastium alpinum*, розоцвѣтной *Dryas octopetala*, нѣсколькихъ камнеломокъ (*Saxifraga oppositifolia, hirculus, aizoides, nivalis*), *Chrysosplenium alternifolium*, *Rhodiola rosea*, изъ сложноцвѣтныхъ только *Tussilago frigida* и *Erigeron uniflorus*, одной породы *Vaccinium*, двухъ незабудокъ (*Myosotis alpestris* и *villosa*), *Eutrema Edwardsii, Polemonium coeruleum* и *Richardsoni, Platypetalum purpurascens, Pedicularis hirsuta* и *flammea*, изъ семейства гречишныхъ *Polygonum viviparum* и *Oxyria reniformis*, изъ полузлаковъ 4 пухоноса (*Eriophorum vaginatum, angustifolium, caespitosum* и *capitatum*) и ир. Вся эта флора носитъ рѣзкій полярно-альпійскій характеръ, хотя нѣкоторыя изъ этихъ растений общи Н. З. съ сѣвѣрною половиною Россіи. Въ самой ассоціаціи растеній Н. Земли довольно рѣдко различается отъ Лапландіи, тѣмъ что растенія не только не образуютъ сплошнаго газона, но даже не скучены цѣлыми массами индивидуумовъ одного и того же вида, но напротивъ растутъ отдѣльно и притомъ различныя растительныя породы перемежаются между собою довольно равномерно и тѣмъ самымъ подходятъ на искусственныя насажденія. Фауна Новой Земли довольно богата, если не разнородностию породъ, то по крайней мѣрѣ ихъ численностью. Изъ хищныхъ млекопитающихъ наиболѣе распространены бѣлые медвѣди (*Ursus maritimus*) и песцы (*Canis lagopus*) и несравненно рѣже волки и лисы; изъ пережевывающихъ оленей (*Cervus tarandus*), изъ грызуновъ пеструшки (*Mus lemmus*). Между птицами наиболѣе замѣчательны изъ хищныхъ совы (*Strux nucea*) и сарычи (*Falco buteo*), изъ прибрежныхъ *Tringa maritima, Plectrophanes nivalis* и *Streptilus colaris*, изъ водныхъ несметное множество лебедей, гусей, утокъ, карокъ, гавокъ (*Anas molissima*) чавкъ (*Larus glaucus*), *Uria Troile, Alca pterorhina*. Но несравненно богаче суша животными окрестное море. Къ морскимъ млекопитающимъ принадлежатъ моржи (*Trichecus rosmarus*), морскіе зайцы (*Phoca leporina, Ph. albigena*), нерпы (*Ph. hispida, Ph. vitulina*), теляки (*Ph. cristata* или *Cystophora borealis*), бѣлухи (*Delphinus leucas*), касатки (*Delphinus orca*), морская свинья (*Delph. Delphis* или

D. phocaena) и одна порода изъ китообразныхъ (*Balaenoptera*). Изъ рыбъ имѣютъ значеніе только омули (*Salmo omul*), голецъ (*Salmo alpinus*), треска (*Gadus*) и *Cyclopterus liparis*. Насѣкомыхъ на Н. З. чрезвычайно мало. Постоянныхъ жителей на Н. З. никогда не было. Нѣсколько разъ переселялись сюда отдѣльными семействами, но всегда становились жертвами ливни, холода или голода. За то уже съ XI в., Н. З., по богатству ея поморья животными, привлекала къ себѣ цѣлыя партіи промышленниковъ, которымъ и принадлежитъ честь открытія этой обширной полярной страны. Новоземельскіе промыслы сохранялись и донынѣ, вѣроятно еще въ той самой старинной формѣ, въ какой они совершались новгородцами. Промышленники отправляются на своихъ ладьяхъ или карбасахъ, или въ началѣ лѣта или осенью (если собираются зимовать на Н. З.) артелями отъ 8 до 20 чел., подъ начальствомъ кормщика и берутъ съ собою смадную язу, отъ 5 до 10 карбасовъ для промысла, и припасовъ на одинъ годъ. Хозяинъ, снаряжающій судно, получаетъ $\frac{2}{3}$ промысла, остальное дѣлится артелью, такъ что кормщикъ получаетъ вчетверо или впятеро противъ простаго рабочаго. Главные предметы, доставляемые новоземельскими промыслами: моржовья, тюленьи, бѣлужьи, медвѣжьи шкуры и сало, десцовые мѣха, гагачій пухъ, и соленая рыба (голецъ и омули). Бывали годы, въ которые промыслы были чрезвычайно счастливы, какъ наприм. въ 1834 г., послѣ чего промышленники снаряжали большое количество судовъ, какъ напр. въ 1835 г. 80, въ 1836 г. 40, въ 1837 г. 20. Въ настоящее время Новоземельскіе промыслы находятся въ упадкѣ; въ 1859 и 1860 г. отправлялось на Н. З. не болѣе 5 или 6 судовъ ежегодно. Н. З. вѣроятно была открыта еще въ XI в. новгородцами. Въ 1553 г. англичане снарядили свою первую экспедицію въ полярныя моря для открытія пути въ Китай. Одинъ изъ ея участниковъ адм. Гугъ Виллоуби достигъ до Н. З., какъ кажется, между Сѣв. и Юж. Гусинными носами, но на обратномъ пути погибъ со всѣми своими спутниками на зимовкѣ въ Лапландіи, между тѣмъ, какъ другой участникъ экспедиціи, Ченслеръ, открылъ столь важный впоследствии для Россіи торговый путь въ Бѣлое м. Въ 1556 г. образовавшаяся по этому поводу въ Англіи торговая Московская компанія снарядила новую экспедицію къ устью р. Оби подъ начальствомъ Стеф. Бурро. Бурро достигъ до Вайгача, былъ въ виду Н. З., но проникнуть

въ Карское м., затертое льдами, ему не удалось. Въ 1580 г. компанія снарядила вновь два судна подъ начальствомъ Артура Пета и Чарльса Джакмана. Экспедиція эта дошла до южн. оконечности Н. З. и Вайгача, проникла даже въ Карское м., но встрѣтивъ льды, должна была возвратиться черезъ Югорскій шаръ. Петъ вернулся въ Англію, а Джакманъ, перезимовавъ въ Норвегій, вышелъ снова въ море и пропалъ безъ вѣсти. Въ 1593 и 1594 г. голландцы снарядили въ полярную экспедицію четыре судна, подъ начальствомъ Корнелиса Ная и Вильгельма Баренца. Въ 1594 г. Баренцъ достигъ до Н. З., какъ кажется, у Сухаго-носа, выходилъ на берегъ, какъ здѣсь, такъ и въ лежащей далѣе къ с.-в. Крестовой-губѣ, на дальнѣйшемъ пути къ с.-в. открылъ полуос.-въ Адмиралтейства (принятый имъ за ос.-въ), далѣе ос. Вильгельма изъ группы Горбовыхъ ос.-вовъ, и ос. Крестовой, прошелъ мимо мысовъ Нассавскаго, Утѣшенія (*Trost-haeck*) и Ледянаго мыса (*Is-haeck*) и достигъ до Оранскаго ос.-вова. Дальнѣйшій путь былъ загораживаемъ льдами и Баренцъ принужденъ былъ вернуться тѣмъ же путемъ къ своей исходной точкѣ. Отсюда Баренцъ вдоль берега Н. З. направился къ ю., достигъ до Костина шара, выходилъ на Мучномъ носѣ, но оттертый въ дальнѣйшемъ плаваніи отъ Н. З. льдами, выходящими изъ Карскихъ воротъ, направился къ ю. и соединился у ос.-ва Долгаго съ Наемъ, который, не успѣвъ проникнуть въ Карское м., возвратился сюда отъ Вайгача. Въ 1595 г. Голландскіе штаты снарядили экспедицію изъ 7 судовъ. Экспедиція эта вошла въ Карское м. черезъ Югорскій шаръ, но встрѣтивъ льды, вернулась безъ успѣха. Въ 1596 г. снаряжены были 2 судна. Одно изъ нихъ съ кап. Гемскеркомъ и кормчимъ Баренцомъ направилось къ Н. З., до которой достигло подъ 74°40'. Съ неизвѣстными трудомъ пробираясь Баренцъ вдоль с.-в. берега Н. З., достигъ до Оранскихъ ос.-вовъ и наконецъ 19 іюля до мыса Желанія (*Haeck von Begerte*), отсюда обогнулъ Н. З., но, затертый льдами, долженъ былъ зимовать въ Ледяной гавани на ю.-в. сторонѣ вост. оконечности Н. З. Къ сожалѣнію когда въ іюнѣ мѣсяцѣ море очистилось, голландцы принуждены были бросить судно и отправиться (14 іюня) въ своихъ шлюпкахъ; 20 іюня голландцы достигли Ледянаго м., гдѣ Баренцъ скончался, 23-го м. Утѣшенія, 24-го Нассавскаго. Отсюда до Крестоваго ос.-ва они плыли цѣлыхъ 25 дней, 21 іюля миновали Сухой-носъ, а 26 входили въ Маточкннъ-шаръ. Пробираясь далѣе 28

июля, въ Строгоновской губѣ они встрѣтили русскихъ промышленниковъ, оказавшихъ имъ всякую помощь, и 2 сентября прибыли благополучно въ Колу, гдѣ нашли голландское судно Корнелиса Рипа, разлучившееся съ ними въ предшествовавшемъ году. Въ 1607 г. англійскій мореплаватель Генрихъ Гудсонъ достигъ до Н. З. подъ $72^{\circ}12'$ с. ш., гдѣ и выходилъ на берегъ, но попытка его проникнуть въ Карское м. черезъ Карскія ворота не увѣчалась успѣхомъ. Въ 1609 г. Гудсонъ снова достигалъ до Н. З., но, нашедъ ея опоясанною крѣпкимъ льдомъ, вынужденъ былъ вернуться. Въ 1612 г. отправленный голландцами Янъ-фанъ-Горнъ достигъ Н. З. и слѣдуя вдоль ея прибрежья дошелъ до $76\frac{1}{2}^{\circ}$ с. ш., а отсюда направился къ с., но подъ 77° с. ш. встрѣтилъ сплошные льды и принужденъ былъ возвратиться. Въ 1614 г. голландская экспедиція, подъ начальствомъ Корнелия Босмана, достигла Н. З. подъ $71^{\circ}55'$ с. ш., а послѣ того сдѣлала попытку войти въ Карское море черезъ Югорскій шаръ, но встрѣча со льдами заставила ее скоро возвратиться. Въ 1647 г. датчане снарядили экспедицію, которая пробыла на Н. З. 16 дней и пыталась безуспѣшно проникнуть въ Карское море. Въ 1664 голландскій китоловъ Фламингъ безпрепятственно обогнулъ всю Н. З. около мыса Желанія до мѣста зимовки Баренца, и къ удивленію не встрѣтилъ нигдѣ сплошныхъ льдовъ и видѣлъ впередъ себя постоянно открытое море. Въ 1675 г. голландск. китоловъ Корнелия Сноббегеръ посѣщалъ Н. З. и нашелъ въ ея горахъ подъ $73\frac{1}{2}^{\circ}$ с. ш. блестящіе камни, въ коихъ оказалось серебро, но въ слишкомъ ничтожномъ количествѣ. Въ 1676 г. англичане снарядили экспедицію кап. Вуда, которая, достигнувъ Н. З. въ шир. $74^{\circ}16'$, увидѣла берегъ ея окруженный непроходимыми льдами и потому вернулась безуспѣшно. Въ 1688 вышеупомнутый голландскій китоловъ Фламингъ снова посѣтилъ Н. З. и былъ повидимому въ Костиномъ и Маточкинѣмъ шарѣ. Россія вступила на поприще морскихъ изслѣдованій Н. З. только во второй половинѣ XVIII в. Въ 1757 г. кормщикъ Юшковъ былъ отправленъ на Н. З., для добычи серебра, а въ 1760 г. кормщикъ Савва Лошкинъ объѣхалъ весь ю.-в. берегъ Н. З. провелъ тамъ двѣ зимы и на третье лѣто, обогнувъ м. Доходы (Желанія), возвратился уже вдоль с.-з. прибрежья, но къ сожалѣнію объ этихъ двухъ первыхъ русскихъ путешествіяхъ на Н. З. мы не имѣемъ подробныхъ свѣдѣній. Въ

1768 г. была снаряжена архангельскимъ купцомъ Барминимъ для розысковъ серебра и изслѣдованія Н. З. экспедиція, подъ начальствомъ штурмана Размыслова. Размысловъ прибылъ къ берегу Н. З. у Гусиного носа только 6 авг., отсюда, слѣдуя вдоль прибрежья къ с.-в., мимо Бритвина носа, 15 авг. вошелъ въ Маточкинъ шаръ и дойдя до восточнаго его устья въ послѣднихъ числахъ августа видѣлъ съ высокой горы Карское м. совершенно свободнымъ отъ льда. Размысловъ зимовалъ въ Маточкинѣмъ шарѣ, вер. въ 20 отъ Карскаго м. въ губѣ Тюленьей ($73^{\circ}18'$ с. ш.). Только въ началѣ августа слѣдующаго года Размысловъ освободился отъ льдовъ и выѣхалъ въ Карское м., но здѣсь судно его было повреждено льдами, и, задержанный штормами, онъ долженъ былъ возвратиться въ Маточкинъ шаръ, гдѣ, бросивъ свое судно, пересѣлъ на ладью встрѣтившихся промышленниковъ и вернулся въ Архангельскъ. Въ 1806 г. гр. Румянцовъ снарядилъ на Н. З. экспедицію для изслѣдованія минеральныхъ богатствъ страны, подъ начальствомъ штурмана Поспѣлова и горнаго чиновн. Лудлова. 17 июля экспедиція достигла до Костина шара, а окончила свои изслѣдованія въ концѣ августа около устья Маточкина шара и губы Серебрянки. Въ 1819 г. правительство снарядило, подъ начальствомъ лейтен. Лазарева 1-го, экспедицію, имѣвшую цѣлью описать вост. берега Н. З. Экспедиція вышла изъ Арх. 10 июня и направилась къ Маточкину шару, но встрѣтивъ непроходимые льды вернулась къ ос. Колгуеву, за тѣмъ снова направилась къ в. и, послѣ неудачныхъ попытокъ войти сначала въ Костинъ, а потомъ Маточкинъ шаръ 3 окт. вернулась въ Арх., не успѣвъ сдѣлать ничего, кромѣ астрономическаго опредѣленія нѣсколькихъ береговыхъ пунктовъ. Въ 1821 г. правительство снарядило новую экспедицію подъ начальствомъ лейтен. Литке. Литке достигъ Н. З. въ половинѣ августа подъ $71\frac{1}{2}^{\circ}$ с. ш., т. е. на Гусиной Землѣ. Отсюда онъ направился, согласно съ цѣлью экспедиціи, къ Маточкину шару, но усилія его отыскать входъ въ проливъ не увѣчались успѣхомъ, такъ какъ единственная карта прибрежья, составленная Поспѣловымъ, была еще неизвѣстна экспедиціи. Въ слѣдующемъ 1822 г. Литке снова направился къ Н. З. и 8 авг. подошелъ къ ея берегу подъ 73° с. ш., противъ горы Первоусмотрѣнной. Начиная отсюда, Литке совершилъ подробную опись с.-з. берега до Нассавскаго м., у котораго Литке встрѣ-

тить сплошную стѣну льдовъ и потому возвратился для изслѣдованія Маточкина шара, къ коему прибылъ 17 авг. Входъ въ проливъ, при пособіи карты Размыслова, былъ найденъ, но самое изслѣдованіе пролива, по позднему времени года, не могло быть предпринято и экспедиція, продолживъ свою опись на ю. до южн. Гусинаго мыса, вернулась въ Арх. 6 сент. Въ слѣдующемъ 1823 г. Литке достигъ Н. З. у южн. Гусинаго м. 27 іюля, и слѣдуя къ с.-в. не могъ дойти до Нассавскаго мыса, задержанный непроходимыми льдами. Тогда Литке обратился къ Маточкину шару и сдѣлалъ его опись съ 6 до 12 авг. Остальное время было употреблено на опись берега Н. З. отъ южнаго Гусинаго носа до Кусова носа, но здѣсь сильное поврежденіе судна, набѣжавшаго на подводную скалу, принудило Литке прекратить опись 19 авг., не смотря на то, что море было свободно отъ льда. Въ 1824 г. Литке въ четвертый разъ отправился къ Н. З. съ цѣлю еще разъ попытаться обогнуть ее, но, при неблагоприятномъ лѣтѣ, дойдя до 76°, вездѣ встрѣчалъ сплошную стѣну льда и не могъ даже достигъ до Нассавскаго м. Принужденный обратиться къ ю., Литке пытался, между 13 и 20 авг., проникнуть черезъ Карскія ворота въ Карское м., но встрѣтивъ льды, принужденъ былъ возвратиться, не потерявъ во все 4 лѣтнее плаваніе ни одного человѣка отъ болѣзни. Въ 1832 г. торговый домъ Брантъ снарядилъ экспедицію для описи восточн. берега Н. З. изъ 2-хъ судовъ: одно подъ начальствомъ подпоруч. Пахтусова, а другое подъ начальствомъ Кротова. Первое должно было направиться черезъ Карскія ворота, второе черезъ Маточкинъ шаръ. Пахтусовъ достигъ юж. берега Н. З. въ губѣ Широкихъ и, произведя опись побережья южной оконечности Н. З., 23 авг. расположился на зимовкѣ въ губѣ Каменкѣ. 30 мая 1833 Пахтусовъ передвинулся на мысъ Меньшикова—ю.-в. оконечность Н. З., а 19 іюня, когда ледъ на морѣ былъ взломанъ, пошелъ на небольшой лодкѣ вдоль ю.-в. берега. Опись была доведена 5 іюля до 71°38', но, не надѣясь на свою маленькую лодку, Пахтусовъ вынужденъ былъ вернуться въ Каменку. Только 11 авг. могъ онъ вывести свое судно изъ губы и съ нимъ достигнуть до пункта, на коемъ опись была прекращена. Въ августѣ Пахтусовъ дошелъ до Маточкина шара, но, не встрѣтивъ Кротова и не имѣя средствъ для вторичной зимовки, вышелъ черезъ Маточкинъ шаръ и 25 авг. 1833 г. прибылъ къ Колгуеву оо., а оттуда черезъ

устья Печоры сухимъ путемъ вернулся въ Архангельскъ. Судно Кротова пропало безъ вѣсти: полагаютъ, что оно разбилось въ губѣ Серебрянкѣ, которую Кротовъ могъ принять за Маточкинъ Шаръ. Въ 1834 г. экспедиція уже была возобновлена правительствомъ и поручена тому же Пахтусову и кондуктору Циволькѣ. 9 августа Пахтусовъ достигъ до Гусинаго м., 21 августа прибылъ въ Костинъ шаръ, и узнавъ здѣсь отъ промышленниковъ, что Циволька уже отправился къ с. 26 авг., вступилъ въ Маточкинъ шаръ, гдѣ и сѣхался съ Циволькою. Наткнувшись 7 сент. у м. Заворотнаго на сплошную стѣну льда, экспедиція осталась зимовать въ проливѣ на рч. Чиравиной. Съ весны начались работы экспедиціи описью Маточкина шара. Въ теченіи апрѣля Циволька произвела опись ю.-в. берега отъ Маточкина шара на 150 вер. до полуос. Флотова. Пахтусовъ 29 іюня вышелъ въ Океанъ, 9 іюля достигъ до Горбовыхъ ос-вовъ, но, затертый льдами, потерялъ свой карбась и вернулся только при помощи промышленниковъ на свое зимовье. 15 авг. Пахтусовъ уже вышелъ въ Карское м. и описывая берегъ достигъ 35 вер. далѣе Цивольки до ос. Пахтусова, лежащаго подъ 74°24' с. ш., но далѣе льды преградили ему плаваніе и заставили вернуться къ зимовью, а потомъ и въ Арх., куда онъ прибылъ 7-го октября. Въ 1838 г., по вызову знаменитаго акад. Бѣра, была снаряжена экспедиція на Н. З., состоявшая изъ самаго Бѣра, студента Лемана, гиттенфервальтера Редера и Цивольки, начальствовавшего судами экспедиціи. 17 іюля экспедиція достигла Гусинаго носа, 19-го вошла въ Маточкинъ шаръ, коюго берега были изслѣдованы въ естественно-историческомъ отношеніи. 1 авг. Бѣръ достигъ до вост. устья. Оттуда экспедиція возвратилась назадъ, вышла изъ Маточкина шара, изслѣдовала побережья южн. острова Н. З. до Костина шара и устья р. Нехватовой, и, послѣ 6 недѣльн. пребыванія на Н. З., возвратились въ Арх. 11 сент. Въ 1848 г. правительство снарядило послѣднюю экспедицію на Н. З. подъ начальствомъ Цивольки и Монсѣева. Циволька имѣлъ намѣреніе обогнуть Н. З., но, къ сожалѣнію, достигъ только Крестовой губы и, заболѣвъ, вернулся на зимовье въ Мелкую губу, гдѣ и скончался 16 марта. Монсѣевъ въ апрѣлѣ отправился для описи Крестовой губы, съ цѣлю разрѣшить вопросъ, не представляетъ ли она пролива, подобнаго Маточкину шару. Дойдя до раздвоенія залива, Монсѣевъ убѣдился, что тутъ

пролива нѣтъ; взнеможеніе спутниковъ заставило его возвратиться. 13-го іюля Монсбевъ вышелъ въ море и направляясь съ с.-в. достигъ до полуостр. Адмиралтейства, откуда вернулся, узнавъ отъ промышленниковъ о скопленіи льдовъ у Панкратевыхъ ос-вовъ. Этими и заключился рядъ экспедицій, предпринимаемыхъ для изслѣдованія Н. З.

(J. Blaeus, Grooten Atlas, Amsterd., 1664 (перв. карта Н. З. по Varenny); Strahlenberg, d. N. u. O. Russl., p. 17; Witzen, N. u. O. Tartario, Amst., 1772; Лесехина, Пут., изд. 1772, т. IV; Нов. шемит. соч., XXXI, яв., 1789 (Крестинина, пут.); Storoh, B. R., II, 75; Латке, 4-кр. пут., С.-Пет., 1828; Bergmann, Mag. f. Russ. Gesch., 1825, I, Hft. 2, p. 120—148 (Lütke, Reise); Dorpat. Jahrb., II, 1834, p. 62—70; Müller, Ugr. Volkst., p. 115; З. Гидр. А., I, 20—246 (Палтусова, Дв. зап.), II, 1—97 (Палтусова, 2-я экз.), III (плав. Цыголки и Монстера и зап. Монстера); Bull. Sc., II, N 9, 11 (Baer), III (Baer, exped. à la N. Z.); З. Г. О., VII, ч. 2-я, с. 38—40; Humboldt, Centr. As., 295; Schrenk, R., II, 20, 29, 37; Possart, Stat., II, 139; Shillinglaw, a narr. of the arct. discov., Lond., 1839, p. 74; Вост. рыболов. въ Россіи, VI и VII (Давлеского, Рыб. и звер. пр. на Н. З.); Пушаревъ, Арханг. г.; Максимовъ, Голь на Сев., II, 91; Мат. для ст. Арх. г., изд. Гов. Штаба, Свеаке, Новая Земля, изд. Геог. Об. на яхтв. Свдорова, С.-Пет., 1866).

Новая-Ладога, уѣздный городъ С.-Петербургской г.

I. Г-дъ подь 60°7' с. ш. и 49°59' в. д., въ 148 в. къ в.-с.-в. отъ С.-Петербурга, при впаденіи р. Волхова въ Ладожское оз. и при Ладожскомъ каналѣ. На мѣстѣ города въ XV в. находился *Никольскій - Медвѣдскій* муж. монастырь, подвергавшійся частымъ раззореніямъ отъ шведовъ. Въ 1704 г., Петръ I, осматривая окрестности монастыря, нашелъ ихъ удобными для построенія города; тогда же самый монастырь былъ обведенъ землянымъ укрѣпленіемъ и ровомъ, остатки коихъ сохранились и донынѣ; для населенія же города переведены сюда жители *Старой Ладого* и часть крестьянъ, высланныхъ изъ внутреннихъ губерній на работы по устройству Ладожскаго канала, самый же монастырь упраздненъ, церкви обращены въ приходскія, а вновь созданный городъ названъ Новою Ладогою въ отличіе отъ *Старой Ладого*, одною изъ древнѣйшихъ поселеній въ Россіи, а нынѣ бѣднаго рыбацкаго села (въ 12 в. отъ у. г-да, при р. Волховѣ, ч. ж. 367 д. об. п., 43 дв., 4 церкви и 2 монастыря Никольскій и Успенскій). Въ 1708 г. Нов. Ладога вошла въ составъ Ингерманландской губер., въ 1719 г. приписана пригородомъ къ Новгородской провинціи С.-Петербургской губ., въ 1727 г. отошла въ Новгородскую губ., въ 1773 г. сдѣлана уѣздн. городомъ, а съ 1781 г. состоитъ въ С.-Петербургской губ. Н. Л., несмотря на выгодное свое положеніе при соединеніи судоходныхъ системъ, до XIX ст. развивалась очень медленно; въ концѣ царствованія Екатерины II

въ ней было до 600 жителей и не болѣе 130 домовъ. Имп. Александръ I, даровавъ жителямъ города многія льготы, способствовалъ его развитію, и въ настоящее время Н. Л. есть одинъ изъ лучшихъ уѣздныхъ городовъ губерніи. По свѣд. за 1864 г., ч. ж. въ городѣ 4,511 д. об. п. (2,333 м. п.), въ томъ числѣ почетн. гражданъ и купцовъ 244, мѣщанъ 2,924. Къ городу примыкаютъ слоб. Песочная, Егорьевская и Загородская, и с. Бреницы, находившееся въ частномъ владѣніи, но выкупленное горожаномъ. Неправославныхъ: католиковъ 76, протестант. 108, евреевъ 29. Въ 1864 г. въ городѣ правосл. цервей 4 (1 дерев.), изъ нихъ соборъ св. Николая, обращенный въ приходскую церковь изъ бывшаго монастыря. Подъ соборомъ, въ подвалѣ, видны келии. Деревянная церковь, во имя св. Георгія, построена Суворовымъ, когда онъ еще былъ командиромъ Суздальскаго полка, квартировавшаго тогда въ Нов. Л.; бюстъ Суворова поставленъ въ церкви. Домовъ 411 (25 кам.), магазиновъ для склада товаровъ 38, лавокъ 132, изъ коихъ 31 помѣщаются въ гостинномъ дворѣ, трактировъ 2, гостиницы 2, харчевень 9, постоялыхъ дворовъ 6, городская больница на 60 кроватей, богадѣльня для престарѣлыхъ и увѣчныхъ гражданъ; уѣздное училище, учр. въ 1786 г., при немъ приходскій классъ для мальчиковъ и рукодѣльный для дѣвочекъ (въ 1863 г. учащихся 103 м. п. и 47 ж. п.). Городъ имѣетъ во владѣніи 5,751 десят. земли, гостинный дворъ, 52 лавки; городской доходъ на 1862 г. исчисленъ въ 10,170 р. Занятія жителей заключаются преимущественно въ содержаніи лошадей для тяги судовъ по Ладожскому каналу, въ содержаніи судовъ для перевозки и перегрузки разныхъ кладей, въ работахъ на пристани, и въ рыбной ловлѣ по Волхову и Ладожскому оз.; очень немногіе занимаются огородничествомъ. Ремесленная промышленность незначительна; въ 1864 г. ремесленниковъ было 276 (69 мастер.), изъ нихъ кузнецовъ 20, извошниковъ 11. Фабрикъ и заводовъ въ 1864 г. въ городѣ не было. Н. Л. въ торговомъ отношеніи оживляется только во время навигаціи, когда здѣсь скопляется до 70 тыс. судорабочихъ; зимою же торговля незначительна. Купечество ведетъ особенно значительную торговлю хлѣбомъ, скупаемымъ съ мнимопроходящихъ судовъ и продаваемымъ какъ въ самомъ городѣ и окрестныхъ селеніяхъ, такъ и въ зап. части Олонецкой губ. и даже въ Финляндіи. Кромѣ хлѣба мѣстные купцы от-

сплаютъ въ столицу мѣстныхъ произведеній, какъ напр. сѣно, солому, уголь, лѣсъ, рыбу, известъ. На пристани г-да въ 1859—62 г. средн. числ. ежегодно грузилось товаровъ на 165,303 р., изъ нихъ хлѣба на 17,630 р., лѣса на 15,416 р., рыбнаго товара на 18,470 р., камня, извести на 1,479 р., сѣна, соломы на 34,500 р. Въ 1864 г. выдано торговыхъ свидѣтельствъ: купцамъ 1-ой гильдіи 7, 2-ой 77, на мелочный торгъ 396, на развозный 7, на разносный 35, мѣщанскихъ промысловыхъ 10, прикащикамъ 73. Базары собираются по средамъ, пятницамъ и воскресеньямъ; ярмарокъ 2: съ 10 авг. по 1 сентяб. и съ 22—25 декаб. На ярмарки въ 1863 г. привозилось на 337 тыс. р., продавалось на 299 тыс. руб.; особенно значительна ярмарка 10 авг., на нее привозилось на 323 тыс. р., продавалось на 286 тыс. р.

(Путешествіе, Опис. С.-Петербур. и его уѣз. г-довъ, ч. IV, с. 99; в. Ст. С.-Петербур. г., с. 380; Город. посел., т. VII, с. 528; Экон. сост. город. посел., ч. II, тетр. XXIV, с. 7; Blasius, R., I, 52; Schrenk, R., I, 4; Engelhardt, Msc., III, 117).

II. *Новоладожскій* уѣздъ, въ с.-в. части губерніи. Простр. его, по Швейцери, 157,68 кв. м. или 7,629 кв. в. Площадь уѣзда пересѣчена рядомъ уступовъ, почти параллельнымъ берегамъ Ладожскаго оз.; возвышенности эти считаются древними его берегами. Рядъ этихъ уступовъ проходитъ верстахъ въ 3 или 6 отъ берега озера, имѣть до 35 ф. выс. и отъ 25—50 саж. шир.; онъ извѣстенъ подъ именемъ *Коровьяго* хребта. Кромѣ того небольшія возвышенности, служація водораздѣломъ рѣкъ имѣютъ холмистый характеръ. Вообще же площадь у-да довольно низменная, особливо вдоль прибрежья Ладожскаго озера. Почва уѣзда преимущественно глинистопесчаная, на низинахъ—песчано-болотистая, по бер. Волхова отъ пог. Ильинскаго до Велець и по бер. Сяси, около пороговъ, каменистая, по всему Ладожскому прибрежью до устья р. Свири на шир. отъ 2—5 вер. и вдоль береговъ рр. Паши и Ояти—песчаная. Подпочва вдоль всѣхъ рѣкъ, текущихъ въ Ладожское озеро, состоитъ изъ известняковъ (плитняковъ) ниже-силурийской формаціи, богатыхъ ихъ характеристическими окаменѣlostями и въ юж. части у-да, на Волховѣ, прикрытыхъ красными песчаниками девонской форм. Въ нѣкоторыхъ мѣстахъ, плитняки эти служатъ предметомъ добычи. Уѣздъ весьма богатъ какъ водами проточными, такъ и стоячими; онъ орошается исключительно притоками *Ладожскаго* оз., которое прилегаетъ своею юж. частию къ сѣв. части уѣзда. Въ озеро впадаютъ: р. *Свирь*,

служащая только нижними 10 вер. границею съ Олонецкою губ. и принимающая съ лѣвой стороны р. *Оять*; эта послѣдняя проходитъ на всемъ своемъ 70 верст. протяженіи по границѣ съ Олонецкою губ. и принимаетъ слѣва *Сару*, *Тикшу*, *Викшенку* и др. Р. *Паши* принадлежитъ уѣзду только на .55 вер. и принимаетъ *Шижню*, *Кондежку*, *Вольш. Рыбижню*, *Сиднегу*. Р. *Воронга* проходитъ по уѣзду до 32 вер., *Сясь* только 24 в. и принимаетъ *Валаму*, *Лыню* съ Полоною. Р. *Волховъ* протекаетъ по уѣзду не болѣе 92 в. и принимаетъ *Тыоду*, *Оломну*, *Влоу*, *Чажешину*, *Черную* и др., *Кабона* течетъ по уѣзду на 28 в., *Лава* на всемъ 30 в. теченіи служить границею съ Шлиссельбургскимъ у. Изъ этихъ рѣкъ — *Свирь*, *Оять*, *Паши*, *Сясь*, *Волховъ*, *Кабона* и *Лава* судоходны и сплавы; въ періодъ 1859—62 г. среднимъ числомъ ежегодно отпускалось на 1,434,992 р., изъ нихъ хлѣба на 23,768 р., лѣса и лѣсныхъ издѣлій на 1,058,766 р., рыбы на 22,136 р., камня, извести и песку на 47,165 р. Главное судоходство производится по р. Волхову и по Сяси съ Пашею; по первому отпускалось на 678,362 р. (изъ нихъ лѣса на 350,660 р.), по 2 послѣднимъ на 583,531 р. (лѣса на 560,079 р.). Изъ пристаней особенно замѣчательны на р. Волховѣ: *Новоладожская* и *Гостинопольская* *), на р. Пашѣ—*Свирская*, на р. Сяси—*Рождественская*. Кромѣ того по уѣзду проходить искусственное водное сообщеніе, именно *Ладожскій* и *Свирскій* каналы, идущіе вдоль южн. берега Ладожскаго оз. Озеръ въ уѣздѣ хотя и много, но они всѣ невелики; изъ нихъ самыя большія: *Перижно* (дл. до 3 в.), лежащее близъ берега Ладожскаго оз. въ с. части уѣзда и *Тягеложское*, выпускающее р. Влоу, лѣв. притокъ Волхова. Болота раскинуты по всей площади, но особенно группируются въ зап. части и вдоль прибрежья Ладожскаго оз. Несмотря на сильное истребленіе лѣсовъ, уѣздъ до сихъ поръ еще изобилуетъ ими; при генеральн. межеваніи подъ лѣсами было до 565 тыс. десят., т. е. 76% всей площади; по свѣд. за 1858 г. изъ 249,672 десят., принадлежащихъ казнѣ и казен. крестьянамъ, подъ лѣсами было 185,363 десят., т. е. 74%; лѣсъ преимуществен-

*) Въ 1859—62 г. средн. числомъ ежегодно на *Гостинопольской* пристани грузилось на 513,059 р.; изъ нихъ лѣса на 335,244 р., сѣна и соломы 641,552 пуд. на 83,883 р., телатъ на 24,650 р., камня на 16,550 р.

но состоитъ изъ сосны, ели и березы; сплошными массами находится въ юж. и с.-в. части, особенно въ долину р. Сяси, Паши и Ояти. По свѣд. за 1864 г., ч. ж. въ уѣздѣ (безъ города) 75,205 д. об. п. (36,275 м. п.), съ городомъ на 1 кв. м. по 504 д. об. п. Въ числѣ жителей: дворянъ 247, крестьянъ казен. 34,771, вышед. изъ крѣпости. зависим. временно-обязанныхъ 32,262, собственниковъ 3,482. Неправославныхъ: единовѣрцевъ 1,403, раскольниковъ 4,135, католиковъ 48, протестантовъ 118, евреевъ 55. Въ 1864 г. въ уѣздѣ было правосл. церквей 65, монастырей 4: *Никольскій* (муж.) и *Успенскій* (жен.) около Старой Ладого, *Троицко-Зеленецкій* (муж.) близъ границы Новгородской губ. и *Введенскій* у Доможирова на р. Свири; единовѣрческихъ часовенъ 3, раскольниковыхъ молельнъ 10. Уѣздъ раздѣленъ на 3 стана. Жители размѣщаются въ 757 поселкахъ, изъ нихъ погостовъ 21, монастырей 2, селъ 26, слободъ 9, деревень 593, мелкихъ поселковъ 106. Селеній, имѣющихъ менѣе 100 д. об. п. населенія — 499, отъ 100 до 500 д. об. п. — 253, свыше 500 д. об. п. — 5, именно: *Сяссскіе Рядки* (въ 11 в. отъ у. г-да) 970 д. об. п., *Пчева* (въ 66 в.) 674, *Глажево* (въ 57 в.) 640, *Городище* (въ 59 в.) 631 и *Низино* (въ 19 в.) 502. Хлѣбопашествомъ занимаются повсемѣстно, но по недоброкачественности почвы оно не удовлетворяетъ мѣстнымъ нуждамъ и жители принуждены обращаться къ другимъ промысламъ. Пахатныхъ земель до 38 тыс. десят., т. е. только 5% всей площади; въ 10-ти-лѣтіе 1837—47 г. среднимъ числомъ съялось ржи до 17 тыс. четв., ячменя до 6 тыс., овса до 40 тыс., картофеля до 20 тыс. четвер., родилось ржи, ячменя и овса самъ 3, картофеля самъ 4. Хлѣбъ, недостающій для мѣстныхъ нуждъ, доставляется на судахъ, идущихъ съ Волги, и разгружается на мѣстныхъ пристаняхъ, съ которыхъ уже развозится въ другія мѣстности. Огородничествомъ жители занимаются только для удовлетворенія собственныхъ потребностей; садоводство и пчеловодство почти не существуютъ, скотоводство также находится не на высокой степени развитія, сѣно вывозится въ столицу изъ уѣзда въ значительн. количествѣ. Главнѣйшія занятія жителей: судопромышленность, лѣсные промыслы и рыболовство. Судопромышленность состоитъ въ работахъ на пристаняхъ и судахъ во время навигаціи, сплавѣ лѣса, проводѣ и тягѣ лошадьми судовъ по судоходнымъ рѣкамъ; лѣсопромышленность составляютъ рубка лѣса, подвозъ

его въ пристани, пила лѣса, жженіе угля, судостроеніе и отчасти выдѣлка деревянныхъ издѣлій. Рыболовствомъ особенно занимаются по рр. Волхову и Ладожскому оз.; рыба живая везется въ С.-Петербургъ въ особо устроенныхъ лодкахъ; Волховскіе сига особенно славятся своимъ вкусомъ. Заводская промышленность въ 1864 г. ограничивалась 4 лѣсопильных и 1 бутылочнымъ заводами. Въ 1862 г. лѣсопильныхъ заводовъ было 3, изъ нихъ 2 куп. Громова (*Кондюжскій* и *Введенскій*) и Калгина, на которыхъ выдѣлано на 162,560 р., бутылочный куп. Жохова (*Рогольскій*), выдѣлавшій на 8,750 р., и кирпичный на 1,025 р. Ярмарокъ въ уѣздѣ собирается 23, на нихъ въ 1863 г. привозилось на 273 тыс. р., продавалось на 86 тыс. р.; изъ ярмарокъ замѣчательны въ пог. *Рождественскомъ*, гдѣ бываютъ 25 марта, 20 іюля и 25 декабря; на нихъ въ 1863 г. привозилось на 118 тыс. р. (25 декаб. на 61 тыс. р.), продавалось на 45 тыс. р. (25 декаб. на 28 тыс. р.).

(См. Петербургская г.).

Новая мель, каменная банка, къ с. отъ Ревельскаго рейда; глубина 18 ф.; длина мели, состоящей изъ большихъ камней, простирается съ ю. къ с. на 350 саж., но между большими камнями, по срединѣ есть глуб. отъ 4—5 саж. Вся эта банка обозначается вѣхами и флагами; лежатъ въ грунтѣ другихъ трехъ банокъ—Девельзѣй, Нейгрунтъ и Ревельштейна къ с. отъ острововъ Наргэна, Вульфа и Врангеля.

(В. Ст. обз. Зстл., 43).

Новая-Мышь, мѣст., Минской г., Новогрудскаго у., въ 54 в. отъ у. г-да, при р. Мышанкѣ. Ч. ж. 884 д. об. п., 132 дв., православл. церковь, католич. костелъ, евр. молитвен. домъ, еженедѣльные базары, ярмарка 1 въ годъ. Мѣстечко и близлежащее село Старая Мышь известны съ 1568 г., когда Сигизмундъ Августъ пожаловалъ ихъ въ числѣ другихъ мѣстечекъ жмудскому старостѣ Герониму Ходкевичу, которому повелѣлъ именоваться графомъ Мышецкимъ. Во время войнъ Россіи съ Польшею за Малороссію въ XVII в. мѣстечко пострадало отъ войскъ русскихъ и польскихъ.

(Город. посел., ч. III, с. 142).

Новая Одесса, мѣст. каз., Херсонской г-ни и у-да; см. *Федоровка*.

Новая Прага или *Петриковка*, посадъ, Херсонской г-ни, Александрійскаго у-да, при р. Бешикѣ, на почтовой дорогѣ изъ Александрии въ

Елисаветградъ, въ 20 в. отъ у. г.-да. На мѣстѣ поосада въ первой половинѣ XVIII в. находился заорожскій хуторъ; со времени поселенія Сербовъ здѣшнее селеніе было укрѣплено и стало шанцемъ, а потомъ получило и торговое значеніе; въ 1822 г. зачислено въ составъ военныхъ поселеній. По свѣд. 1859 г., жит., б. ч. малороссіянъ, 6,499 д. об. п. (3,315 м. и.), дв. 1,154, церковей 3, почт. станція, довольно значительные еженедѣльн. базары и 5 армарокъ; садъ фруктовый и овощной, съ древеснымъ расадиномъ.

(В. Ст. Харс. г., с. 119; Поворог. Кален. на 1849, с. 83, на 1857 г., с. 32; Шивата, Харс. г.-я, II, 140, 196).

Новая Руса, село, Новгородской г., Старорусскаго у., близъ у. г.-да, при р. Полѣ. Замѣчательно тѣмъ, что здѣсь строятся рѣчные суда, отправляемыя сухопутно на оз. Селигеръ (Тверской г.); съ Селигера суда проходятъ на Волгу.

(Озерскійскій, отъ С.-Пет. до Ст. Русом, с. 70).

Новая Сибирь, островъ на Сѣверномъ ок., къ с. отъ устья Индигирки къ с.-в. отъ Ляховскихъ ос-вовъ и къ в. отъ Фадѣевского, отъ котораго отдѣляется проливомъ Благовѣщенскимъ въ 15 вер. шир. Островъ открытъ въ 1806 купеч. сыномъ Сыроватскимъ. Ос-въ описанъ только двумя очевидцами Геденштрѣломъ, который посѣтилъ Новую Сибирь въ 1809—1810 г., въ сопровожденіи мѣщанина Санниковъ и землемѣра Кожевина, и лейтенантомъ Анжу, посѣтившимъ Нов. Сибирь во время экспедиціи Врангеля (1820—23 г.). Новая Сибирь находится между 74°44' и 75°33' с. ш. и между 163½° и 169½° в. д. Дл. ос-ва отъ з. къ в. 190 вер., шир. до 75, окружность до 500 вер. Крайняя с.-в. оконечность ос-ва есть мысъ Высокій, а восточная м. Каменный. Между обоими мысами сѣв. береговая линія тянется довольно прямолинейно. Сѣв. берега ос-ва образуютъ сыпучій обрывъ, состоящій изъ синеватой глины, у мыса Высокаго достигающій до 140 ф. надъ ур. ок., а далѣе къ в. отъ 56 до 105 ф. Только два мыса выдаются на сѣверной береговой линіи—Плоскій и Рябой. Непосредственно къ в. отъ мыса Плоскаго находится выемка въ береговой линіи или заливъ, въ который впадаетъ единственная значительная рѣчка сѣв. прибрежья Великая Южная. Береговая линія отъ м. Высокаго до Каменнаго образуетъ выпуклую къ ю. дугу, которой самые выдающіеся пункты находятся: мысъ Рожина къ ю.-ю.-в. отъ Высокаго, а м. Песцовый къ

ю.-ю.-з. отъ Каменнаго. Четыре, наиболѣе значительныя рѣчки орошаютъ южное прибрежье: Рѣшетникова, Обухова, Надежная и Мутная; послѣдняя течетъ къ в. и впадаетъ въ море южного южнѣе м. Каменнаго. Надежная есть самая большая и самая рыбная изъ рѣчекъ ос-ва; устье ея имѣетъ 50 саж. шир. Берега южнаго прибрежья также прикруты и только между рч. Обуховой и Надежной аръ удаляется во внутренность ос-ва, оставляя низменную прибрежную полосу, шириною отъ 1 до 2½ вер. Къ в. отъ рч. Рѣшетниковой находится самая большая достопримѣчательность Новой Сибири такъ называемыя *Деревяныя горы*. Горы эти простираются по южн. берегу вер. на 5 (между 165 и 166° в. д.). Онѣ представляютъ холмы, возвышающіеся отъ 100 до 210 ф. надъ ур. м. и состоящіе изъ горизонтальныхъ слоевъ рыхлаго песчаника и дресвы, заключающихъ въ себѣ по всему направленію кучи обуглившихся деревьевъ (иногда до 50 въ одномъ мѣстѣ) толщ. отъ 2 до 6 вершк., полутвердыхъ, чернаго цвѣта и издающихъ смолистый запахъ. Деревяныя горы, получившія названіе отъ этихъ деревьевъ, изрыты ручьями и во многихъ мѣстахъ, особливо со стороны моря представляютъ крутыя, утесистыя обнаженія. Въ этихъ обнаженіяхъ деревья занимаютъ положеніе горизонтальное, но на вершинахъ горъ стоятъ вертикально одни подлѣ другихъ, выставляясь концами съ поверхности земли отъ 2 до 4 вершковъ. Вѣроятно эти полукаменныя деревья принадлежатъ къ юрской эпохѣ, что подтверждается не только степенью ихъ сохраненія, но и находеніемъ аммонитовъ на сосѣднемъ Котельномъ ос-вѣ. Внутри ос-ва (вер. въ 20—25 отъ берега) есть невысокіе холмы, состоящіе изъ точильнаго камня. Флора Нов. Сибири чрезвычайно скудна и состоитъ изъ мховъ и весьма низкорослыхъ травъ, которыхъ на Новой Сибири впрочемъ болѣе чѣмъ на сосѣднихъ ос-вахъ Фадѣевскомъ и Котельномъ. На южн. прибрежьи Нов. Сибири нѣтъ недостатка въ наносномъ глѣбѣ—лиственничномъ и тополевомъ. Фауна ос-ва богаче ея флоры. Здѣсь водятся изъ млекопитающихъ: бѣлые медвѣди, олени, бѣлые и изрѣдка голубые песцы, россомахи (*Gulo borealis*) и бурныя мыши съ желтыми струйками. Изъ птицъ: бѣлыя куро-птицы (*Tetrao lagopus*), бѣлые филины, черныя гуси, турпаны (*Anas nigra*) и гагары (*Colymbus septentrionalis*). Изъ рыбъ въ рѣчкахъ ос-ва попадаетъ только зубатка и рогатка. На всей поверхности Новой Сибири,

особливо въ ея долинахъ и оврагахъ, разбросаны не только мамонтовые кости, но рога буйноговъ и копыта исчезнувшей породы лошадей. Замѣчательно что Санниковъ, въ 1809 г., нашелъ на Новой Сибири обдѣланный на подобіе топора кусокъ мамонтовой кости. Эти орудія указываютъ на присутствіе людей или по крайней мѣрѣ посѣщеніе Новой Сибири людьми въ довольно отдаленныя времена, такъ какъ пещерные обитатели побережья въ Сѣвернаго ок. Юкагиры и др. уже имѣютъ жѣлезныя орудія въ избыткѣ. Нынѣ на южн. бер. Нов. Сиб. есть три зимовья, устроенныя Санниковымъ въ 1809 г. На с. отъ Н. Сиб. путешественникамъ, ее посѣтившимъ, не удалось открыть новыхъ земель. Принятая за землю мѣщаниномъ Санниковымъ горы, оказались высокимъ ледянымъ валомъ или ледною закраиною, огораживающею всю группу ос-вовъ съ с. въ нѣкоторомъ разстояніи. Геденштромъ, описывая Нов. Сибирь, указываетъ на оптическое явленіе, полярныхъ странъ, замѣченное впоследствии многими полярными мореплавателями, участвовавшими въ экспедиціяхъ, отыскивавшихъ Франклина, это именно то, что Деревянные горы Новой Сибири, не смотря на свою небольшую высоту, бывають видны съ матергаго берега Сибири на изумительномъ разстояніи — 400 в.

(Сиб. в. 1822, XVII (27, 183), XVIII (255, 261, 268), XIX (4), 1823, II, 38; Геденштрона, пут., с. 128; Wrangel, R., I, 102; Зап. Гидр. Деп., VII, 164—168).

Новая Синявеа, село, Подольской г., Литинскаго у.; см. *Синявки Новая*.

Новая слобода: 1) село (*Архирейско-е тожь*), Курской г., Корочанскаго у., въ 12 в. отъ у. г-да, при лѣсѣ. Ч. ж. 2,645 д. об. п., 274 дв.

2) село, Курской г., Щигровскаго у., въ 25 в. отъ у. г-да, при р. Тускорѣ. Чис. ж. 2,158 д. об. п., 257 дв.

3) село, Нижегородской губ., Лукояновскаго у., въ 40 верст. отъ у. г-да, при прудахъ. Ч. ж. 598 д. об. п., 76 дв., винокуренный зав. (кн. Кочубея). На немъ въ пер. 1862—63 г. выкурено 24,240 вед. спирта изъ 64,553 пудъ муки и 10,115 пуд. солоду.

Новая слобода, предмѣстіе города Оренбурга съ сѣверной стороны, Оренбургской г. Ч. ж. 2,887 д. об. п., 372 дв., церковь, мечеть, приходское училище.

Новая Сотня, пригородная слобода г-да Острогоска, Воронежской г.; см. *Сотня Новая*.

Новая Сѣчь. Такъ называлась послѣдняя изъ станицъ войска запорожскаго, нахо-

дившаяся на рч. Подпольной, по правому берегу р. Дѣбры, въ которой Подпольная соединяется рч. Сыснкой (въ 8 в. отъ Старой Сѣчи, на р. Чертомлижѣ), нынѣ въ предѣлахъ Екатеринославской г-ни и у-да, у с. Покровскаго, въ 140 в. отъ Екатеринославля. Новая Сѣчь была основана кошевымъ Мамашевичемъ, въ 1734 г., когда императрица Анна Ивановна дозволила запорожцамъ возвратиться въ предѣлы Россіи, оставленные ими въ 1711 г. Новая Сѣчь была укрѣплена валомъ, рвомъ и палисадомъ съ рогатками и башнями. Палисадъ окружалъ обширную площадь, на которой находились сѣчевой соборъ Покрова Божьей Матери, жилища кошеваго, старшины и духовенства, войсковая канцелярія и складочныя магазины или курени. Одною стороною площадь примыкала къ р. Поспѣловой и тутъ, въ заливѣ, находилась пристань. За предѣлами палисада находилась *Крамный базаръ*, предмѣстье, гдѣ помѣщались шинки и лавки, наконецъ къ зап. отъ палисада было особое укрѣпленіе, французское Ново-Сѣченскимъ ретрашиментомъ и служившее съ 1735 г. мѣстоупребываніемъ русскаго коменданта и гарнизона изъ ландмилицкихъ полковъ. Въ 1775 г. русское правительство рѣшило прекратить существованіе запорожскаго войска, которое причиняло вредъ, укрывая преступниковъ и обѣлихъ солдатъ и провозводя грабежи. Генералъ Текалли подошелъ къ Новой Сѣчи съ своей дивизіей и принудилъ запорожцевъ покориться державной волѣ; однако часть ихъ выселилась въ Турцію; другая же впоследствии образовала Черноморское войско; Новая Сѣчь была разрушена.

(Смалковскій, Истор. Новой Сѣчи, 3 ч.; смъ же, Стат. Новор. пр., I, 126; Шиндль, Херсонск. губ., т. I, 18—48; Ж. М. В. Д. 1846, т. XIII, с. 37 и 40).

Новая-Ушица, уѣздный городъ, Подольской губ.

I. Г-дѣ, подъ 48°50' с. ш. и 44°56' в. д., въ 65 в. къ в.-с.-в. отъ Каменецъ-Подольска, при р. Калюсѣ. Въ началѣ XVIII в. на мѣстѣ города находилась дер. *Литмиовицы* или *Литневицы*, принадлежавшая къ числу королевскихъ имѣній. Въ 1748 г. король Августъ III возвелъ эту деревню на степень мѣстечка, даровавъ ему магдебургское право. Впоследствии Литневицы поступили въ частное владѣніе и въ первой четверти XIX ст. принадлежали бывшему Подольскому губернатору Чевкину; въ 1826 г. мѣстечко переименовано въ Новую-Ушицу и назначено уѣзднымъ городомъ, вмѣсто *Старой-Ушицы*. Городъ весьма беденъ и не отличается ни промышленностью, ни тор-

гектара. По свѣд. за 1864 г. ч. ж. въ городѣ 3,977 д. об. п. (1,921 м. п.), изъ коихъ купцовъ 179, мѣщанъ, цеховыхъ и гражданъ 3,183. Неправославныхъ: католиковъ 429, евреевъ 1,264. Въ 1864 г., въ городѣ было 1 кам. правосл. церковь, еврейс. синагога и молитвенная школа; домовъ 586 (32 кам.), лавочъ 43, харчевень 2, постоялыхъ дворовъ 12, городская больница, казенныхъ учебныхъ заведеній въ 1864 г. не было. Городъ имѣть во владѣнїи 2,432 десят. земли, 20 лавочекъ и 2 мельницы; доходъ города на 1862 г. исчисленъ въ 3,877 руб. Жители православ. исповѣданія занимаются почти исключительно хлѣбопашествомъ и другими сельскими промыслами, кромѣ того извозничаютъ, а евреи промышленляютъ мелкою торговлею. Ремесленниковъ въ 1864 г. было 132 (85 мастер.). Кромѣ незначительнаго свѣчнаго завода въ 1864 г. заводовъ и фабрикъ въ городѣ нѣтъ. Торговля ограничивается исключительно продажей мелочныхъ предметовъ и большая часть купечества торгуетъ въ уѣздѣ. Въ 1864 г. выдано торговыхъ свидѣтельствъ купцамъ 1-ой гильдіи 2, 2-ой—114, на мелочный торгъ 131. Незначительные базары собираются по воскресеньямъ черезъ каждыя 2 недѣли; 2 ярмарки учреждены въ 1861 г. и по новости ихъ съѣзда еще не было.

(Ballinaky, Staroz. Polska, II, с. 1,044; Город. посел., ч. IV, с. 53; Эвков. сост. город. посел., ч. II, тетр. XIX, с. 28; Ж. М. В. Д. 1845 г., т. XII, с. 190; В. от. Полод. г., с. 37).

II. *Новоушицкій* или *Ушицкій* уѣздъ, въ ю.-з. части г.-и. Престр. его, по Швейцеру, 51,86 кв. м. или 2,509 кв. в. Площадь уѣзда лежитъ вся на юж. склонѣ водораздѣла, отдѣляющаго систему р. Днѣстра отъ системы р. Буга (прит. Чернаго м.), ирорѣзывается глубокими долинами рѣчекъ, вытекающихъ въ Днѣстръ, и представляется вообще перерѣзанною оврагами и довольно высокими холмами. Абсол. выс. въ с.-з. части у *Гановки* (48°56' с. ш., 44°32' в. д.) достигаетъ 1,111 фут., въ вост. части у *Конищева* (48°52' с. ш., 45°11' в. д.) 1,078 фут., на западѣ при *Сумдикуцкахъ* (48°45' с. ш., 44°29' в. д.) 1,105 фут., въ ю.-в. углу при *Рудковцахъ* (48°40' с. ш., 45°1' в. д.) 900 фут. Господствующая почва черноземная, на возвышенныхъ мѣстахъ песчано-глинистая. Вся площадь уѣзда орошается лѣвыми притоками *Днѣстра*, который проходитъ по юж. границѣ съ Бессарабскою обл. и принадлежитъ уѣзду отъ устья р. *Тарновы* до устья р. *Борщовки*, служащая только нижнею частію своего теченія границами—первая съ *Каменецкимъ* у., вторая съ *Могилевскимъ*;

верхнія же ихъ части находятся въ предѣлахъ Новоушицкаго у. Кромѣ *Тарнавы* и *Борщовки* въ Днѣстрѣ впадаютъ *Студеница* съ *Батянецей*, *Рогачевкой*, *Калачихой*, *Ушица* съ *Малой Ушицей*, *Жванчиномъ*, *Бобрязкомъ*, *Глембочкомъ*, *Гремячкой*, *Синюхой*, *Ольшанка* (*Жерновка*), *Суржевка*, *Кривой возъ*, *Калюсъ* и другія. Всѣ эти рѣки имѣютъ главное направленіе отъ с. къ ю.; только по Днѣпру производится судоходство, пристани находятся при *Калюсѣ*, *Ватокѣ*, *Студеницѣ* и *Старой Ушицѣ*. Озеръ нѣтъ; незначительныя болота встрѣчаются рѣдко, всѣ они пересыхаютъ. Подъ лѣсами до 43 т. десят., т. е. около 16% всей площади; въ 1858 г. изъ 47,828 десят. казенной земли подъ лѣсами было 12,024 десят., т. е. до 26%. Лѣса раскинуты небольшими рощами и состоятъ преимущественно изъ дуба. По свѣд. за 1864 г., ч. ж. въ уѣздѣ (безъ уѣздн. города, но съ 2 заштатными) 149,351 д. об. п. (74,280 м. п.), съ уѣздн. городомъ на 1 кв. м. по 2,949 д. об. п. Изъ числа жителей: дворянъ 2,588, мѣщанъ и цеховыхъ 22,588, сельскихъ сословіи 116,175. Неправославныхъ: раскольниковъ 931, католиковъ 21,869, протестантовъ 1,139, евреевъ 13,860. Въ 1864 г. въ уѣздѣ (съ заштат. городами) находилось правосл. церквей 124, раскольничьихъ молельнъ 2, католич. костеловъ 12, протестант. молитвенный домъ, еврейск. синагогъ 9 и молитвен. школъ 23. Уѣздъ раздѣленъ на 3 стана. Въ уѣздѣ 2 заштатныхъ города: *Вербовецъ* и *Старая Ушица*, мѣстечекъ 14: *Воньковцы*, *Дунасевцы*, *Жванчикъ*, *Зампховъ*, *Балюсъ*, *Кутай-городъ*, *Криччикъ*, *Куриловцы*, *Миньковцы*, *Ольговецъ*, *Соколецъ*, *Солоджовцы*, *Студеница* и *Тытти*. Занятія жителей почти исключительно сельско-хозяйственныя. Особливо процвѣтаетъ хлѣбопашество; хлѣбъ служитъ предметомъ значительнаго сбыта по р. Днѣстру къ *Одессѣ*. Подъ полями до 160 тыс. десят., т. е. около 61% всей площади; сѣютъ много ячменя. Заслуживаютъ вниманіе посѣвы табака, который также служитъ предметомъ сбыта; особенно славится табакъ, воздѣлываемый при сел. *Мукаровѣ*. Скотоводство также значительно; рогатый скотъ продается скотопромышленникамъ, отсылающимъ его въ Австрію и С.-Петербургъ; очень многіе держатъ тонкорунныхъ овецъ. Изъ другихъ промысловъ наиболѣе развиты извозъ товаровъ въ *Одессу* и за границу и судоходныя работы по р. Днѣстру. Въ 1864 г. въ уѣздѣ считалось 73 фабрикъ и завода, изъ коихъ суконныхъ 48, кожевенныхъ 2, свеклосахарный 1, вино-

куренныхъ 12, красильный 1, бумажный 1, кирпичныхъ 4 и экипажныхъ 4. Суконнымъ производствомъ занимаются въ м. *Дунаевцага*. Торги черезъ каждыя 2 недѣли происходятъ во всѣхъ мѣстечкахъ

(См. Подольская г.).

Новая Чарторія, мѣстечко, Волинской г.; см. *Чарторія*.

Новая Шемаха; см. *Шемаха*.

Новгородка, или *Куцовка*, мѣст. каз., Херсонской г-ніи Александрійскаго у-да, при рч. Каленкѣ, въ 56 в. отъ у. г-да. Основано во второй половинѣ прошлаго вѣка, принадлежало къ числу военныхъ поселеній и въ 1860 г. учреждено мѣстечкомъ. По свѣд. 1859 г., ч. жит., малороссіянь, 4,381 д. об. п. (2,133 м. п.), дв. 1,270, церковь; 2 ярмарки.

(Гер. пос., т. V, ч. 2, с. 224; В. Ст. Херс. г., 112).

Новгородская бухта или гавань, Приморской обл., Японскаго м., въ зал. Посыета. Это есть одна изъ двухъ внутреннихъ частей его, изъ коихъ первая — *бухта Экспедиціи* отъ узкаго перехвата или пролива въ заливѣ Посыета вдается къ с.-з., а другая — *Новгородская гавань* къ в. На сѣв.-зап. бухта Новгородская отдѣляется отъ бухты Экспедиціи холмистымъ полуостровомъ, перерѣзаннымъ низменностями и разлогами; южный берегъ этого полуос-ва, со стороны Новгородской бухты, изрѣзанъ малыми бухточками. На югѣ Новг. б. отдѣляется отъ открытаго моря гористымъ полуостровомъ, который на в. къ вершинѣ бухты соединяется съ материкомъ узкою и низменною косою. Южный берегъ бухты также изрѣзанъ многими малыми боковыми бухтами. Бухта Новгородская имѣетъ отъ 9 до 11 в. дл. и отъ 1 до 3 вер. шир. Глуб. ея въ ниж. части отъ 13 до 6 саж., въ средней отъ 5 до 4¹/₂, въ верхней отъ 3 до 2 саж. Боковыя малыя бухты Новгородской гавани представляютъ отличное закрытое убѣжище для судовъ всѣхъ ранговъ. Въ особенности удобна вторая (сѣверная), отдѣляющаяся отъ бухты Экспедиціи низменнымъ перешейкомъ, на которомъ расположены палаша мѣстныхъ жителей—рыбаковъ-китайцевъ. Берега Новгородской бухты вообще гористы, утесисты, безлѣсны, бѣдны прѣсною водою и несравненно менѣе удобны для заселенія, чѣмъ лѣсистыя и болѣе ровныя берега бухты Экспедиціи, на коихъ существуетъ не мало осѣдлыхъ поселеній, между тѣмъ какъ по берегамъ Новгородской гавани разбросаны только рыбацьи хижины. За то приглубость береговъ, закры-

тость Новгородской гавани, узкость и глубина входа въ нее, который весьма легко защититъ батареии дѣлаютъ изъ Новгородской гавани одинъ изъ лучшихъ портовъ восточнаго нашего побережья. Въ береговыхъ обнаженіяхъ Новгородской гавани встрѣчаются пласты каменнаго угля (юрской эпохи), качествомъ не уступающаго Сахалинскому. Съ 1860 г. въ Новгородской гавани поставленъ русскій постъ и начата добыча каменнаго угля (о разработкѣ здѣсь каменнаго угля, см. *Посыета* зал.). Новгородская гавань замерзаетъ мѣсяца на два и ледъ бываетъ на ней толщиною до 10 вер., между тѣмъ какъ сосѣднее море никогда не замерзаетъ.

(З. г. о. 1862, I, 66; М. Сб. 1862, прогрес. стат. Романова, с. 91—104).

Новгородская губер., одна изъ сѣверныхъ въ Европ. Россіи. Простр. ея, по свѣд. военно-топограф. съемки, 2,139 кв. м. или 103,495 кв. в. (безъ внутреннихъ водъ 2,091 кв. м. или 101,213 кв. вер.), по измѣренію Швейцера 2185,8 кв. м. или 105,761 кв. в. (безъ внут. водъ 2153,7 кв. м.), у Пушкарева 102,714 кв. вер. (10,699,406 десят.), въ Воен. статис. Новгород. губер. 102,698 кв. вер. (10,697,812 десят.), въ Пам. книг. Новгородской губ. 10,715,315 десят. У-ды Тихвинскій (311,67 кв. м.) и Бѣлозерскій (278,02 кв. м.) наибольшіе по пространству, а Валдайскій (115,06 кв. м.) и Демьянскій (114,89 кв. м.) наименьшіе. Собственно въ губерніи нѣтъ горъ, но большую ея часть покрываетъ пространная холмистая плоская возвышенность, извѣстная у географовъ подъ именемъ *Алаунской*, а у мѣстныхъ жителей подъ именемъ *Валдайскихъ* горъ. Возвышенность эта распространяется по уу. Тихвинскому, сѣв.-зап. части Боровицкаго, зап. части Валдайскаго и восточной Демьянскаго; на сѣверѣ она постепенно сливается съ равниною Ладожскаго побережья, на зап. съ низменными берегами оз. Ильмена, на югѣ переходитъ въ Тверскую губ.; на востокѣ вся мѣстность, прилегающая къ лѣв. берегу р. Мсты отъ ея истоковъ до дер. Лобозовой (Боровицкаго у.), представляетъ равнину, пересѣченную вдоль притоковъ Мсты грядями, которыя доходятъ до лѣв. ея берега въ видѣ обрывистыхъ стѣнъ; гряди эти значительно ниже Валдайскихъ горъ, но все еще довольно возвышенны относительно уровня р. Мсты. Самая Валдайская плоская возвышенность, служащая водораздѣломъ Каспійскаго и Балтійскаго бассейновъ пересѣкается глубокими долинами рѣчекъ, черезъ что разбивается на отдѣльные края и отроги, отхо-

дшіе въ разныя стороны. Абсол. высота Валдайскихъ горъ довольно значительна для такой низменной равнины, какъ Евр. Россія, особливо въ юж. части г-ни. Въ Крестецкомъ у. при сел. *Высокомъ Островѣ* (58°30' с. ш., 50°27' в. д.) абс. выс. достигаетъ 804 фут., у с. *Борокъ* (58°28' с. ш., 50°53' в. д.) 710 фут., у *Холма* (58°18' с. ш., 50°41' в. д.) 817 фут.; въ Боровичскомъ у. при д. *Соинской* (58°23' с. ш., 51°18' в. д.) 570 фут., при д. *Бурми* (58°15' с. ш., 51°26' в. д.) 676 фут., при *Олегахъ* (58°14' с. ш., 51°10' в. д.) 749 ф., въ Валдайскомъ у. при *Новой деревнѣ* (58°8' с. ш., 50°55' в. д.) 888 фут., при с. *Едровѣ* (57°57' с. ш., 51°16' в. д.) 833 фут., у сел. *Высокуши* (57°44' с. ш., 51°5' в. д.) 901 фут., у *Лабновъ* (57°38' с. ш., 51°9' в. д.) 990 фут., въ Демьянскомъ у. при дер. *Середель* (57°55' с. ш., 50°47' в. д.) 910 фут., у *Фалева* (57°53' с. ш., 50°59' в. д.) 971 ф., у *Рыжого* (57°47' с. ш., 50°39' в. д.) 1,021 фут., при д. *Орѣховнѣ* (57°35' с. ш., 50°35' в. д.) 1,001 фут. Такии образоиъ наибольшая высота Валдайскихъ горъ находится въ Демьянскомъ и Валдайскомъ у. Наиболѣе низкіе пункты находятся въ уу. Новгородскомъ, Старорусскомъ и западн. части Крестецкаго: такъ самый *Новгородъ* стоитъ на абс. выс. 171 фут., *Перекомскій монастырь* (58°19' с. ш., 48°43' в. д.) на 140 фут., въ Старорусскомъ у. *Коростынѣ* (58°12' с. ш., 48°28' в. д.) на 133 фут., *Бурми* (58°9' с. ш., 48°44' в. д.) 151 фут., въ Крестецкомъ у. *Бронницы* (58°27' с. ш., 49°20' в. д.) на 258 фут., *Снятцы* (58°27' с. ш., 49°55' в. д.) 352 фут., *Пыриши* (58°16' с. ш., 49°43' в. д.) 301 фут., наконецъ поверхность водъ озера *Ильменя* имѣетъ абс. выс. только 107 фут. Кроиъ описанной Валдайской плоской возвышенности въ Кириловскій у. входитъ невысокій кряжъ изъ Оловецкой губ., служашій водораздѣломъ Каспійскаго и Бѣломорскаго бассейновъ; самый возвышенный пунктъ этого кряжа находится у пог. *Раменья*, на с. отъ оз. *Вазпринскаго*. Геогностическое строеніе губерніи отчасти изслѣдовано нашими извѣстными геологами Гельмерсеномъ, Эйхвальдомъ, Оливьери и др. Основную подпочву г-ни составляютъ горный известнякъ, древній, красный песчаникъ и девонскіе известняки; всѣ эти породы прикрыты мѣстами большими толщами наносовъ и только обнажаются въ береговыхъ утесахъ. *Девонская формація* распространена въ зап. части губерніи, а именно

въ уу. Новгородскомъ, Старорусскомъ, большей части Демьянскаго, небольшой части Валдайскаго, Крестецкаго, небольшой части Боровичскаго и большей части Тихвинскаго. Самыя извѣстныя обнаженія этой формаціи находятся въ окрестностяхъ с. *Чудова*, на рр. *Керести* и *Помести*, вдоль всего теченія р. *Волхова*, на ю.-з. берегу оз. *Ильменя* около Старой *Русы*, *Демьянска*, въ окрестностяхъ *Валдая* и у села *Яжелбицы*, по р. *Мстѣ* и притоку ея *Бѣлой*, близъ с. *Тереховичи*. Характеристическія окаменѣлости девонской системы въ Новгородской г-ни изъ рыбъ *Holoptychius nobilissimus*, *Glyptosteus favosus*, *Gl. reticulatus*, *Diplopterus macrocephalus*, а изъ раковинъ: *Spirifer muralis*, *Sp. speciosus*, *Sp. Archiaci*, *Sp. granosus*, *Orthis striatula*, *O. micans*, *O. crenistria*, *Porcellia armata*. Раковины встрѣчаются преимущественно въ известнякахъ, а рыбы въ песчаникахъ. Известняки распространены преимущественно въ сѣверныхъ изъ упомянутыхъ уѣздовъ; къ югу отъ оз. *Ильменя* эти известняки исчезаютъ и господствующими породами являются пестрыя глины, песчаники, рудяки съ остатками рыбъ и доломиты. Особенно богаты окаменѣлостями песчаники и пестрыя глины въ окрестностяхъ г. *Демьянска*; песчаникъ девонской системы наиболѣе развитъ около пог. *Молватиць* (*Демьянскаго* у.). *Каменно-угольная формація* распространена въ остальной вост. части г-ни, гдѣ дилувіальная (наносная) почва лежитъ на породахъ, состоящихъ изъ доломита, известняка, глины, угольныхъ пластовъ, мергеля и песчаника. Особенно поучительны обнаженія береговъ р. *Прикши* (прит. *Бѣлой*), впадающей у с. *Тереховичъ* *Боровичкаго* у. справа въ р. *Мсту*, у г. *Боровичъ*, *Валдая*, въ горѣ *Орѣховой* и другихъ мѣстахъ. Въ берегахъ *Прикши* видны три различныя напластованія, лежація горизонтально одно на другомъ: верхнее состоитъ изъ пластовъ горнаго известняка и доломита съ окаменѣлостями *Orthoceratites acuminatus*, *Orth. compressusculus* *Eichw.*, *Pterinea laevis*, *Pecten tenuissimus* *Eichw.*, *Pentamerus laevis* *Sow.*, *Productus gigas*, *Pr. hemisphaericus*, *Pr. punctatus*, *Cidaris deucalionis* и *Bellerophon depressus*; среднее напластованіе состоитъ изъ глинной глины, угольныхъ пластовъ и тонкаго слоя рудяка песчаника, заключающіе въ себѣ *Stigmatia ficoides* и *Lepidodendron*; нижнее напластованіе состоитъ изъ девонскихъ мергальныхъ глинъ, мергелей, глинистыхъ песчаниковъ съ множествомъ ока-

жесткости, напр. *Holoptychius nobilissimus* и др. Горный известняк развит у рч. Быстрицы при дер. Передкахъ (въ 10 вер. къ с.-в. отъ Боровичей); онъ состоитъ изъ свѣтлыхъ пластовъ доломита, пересѣкающихся слыми роговаго камня; подъ свѣтлыми пластами доломита лежатъ сѣрые пласты, издающіе смоляной запахъ. Отличительными окаменѣlostями для свѣтлыхъ пластовъ служатъ *Productus gigas*, *Calamopora fibrosa* и *Strombodes pentagonus* для сѣраго же *Otarion Eichwaldi*, *Amplexus ornatus*, *Unio sulcatus*, *Prod. punctatus*, *Bellerophon depressus* и другія. Изъ полезныхъ ископаемыхъ въ предѣлахъ губерніи есть *каменный уголь*, залегающій въ Боровицкомъ у. по р. Мсты отъ Опеченск. посада до устья р. Бѣлой и по правымъ притокамъ Мсты — рр. Крушъ и Прыкшъ. Первые признаки каменнаго угля были найдены въ 1768 г., вслѣдствіе чего президентъ Бергъ-Коллегіи гр. Мусинъ-Пушкинъ откомандировалъ для изслѣдованія угля горныхъ чиновниковъ, работавшихъ надъ развѣдками на мѣстѣ три года. Изысканія ихъ привели къ заключенію о негодности этого угля, содержащаго въ себѣ большое количество сѣрнаго колчедана. Въ 1786 г. тайн. совѣт. Львовъ представилъ образцы каменнаго угля Имп. Екатеринѣ II, повелѣвшей тогда же произвести тщательныя розысканія угля; но за Турецкую войною повелѣніе это не имѣло послѣдствій, и только въ 1797 г. дано до 70 тыс. руб. Львову на выломку угля. Львовъ доставилъ за все время до 150 тыс. пуд. угля въ С.-Петербургъ, изъ нихъ 55 тыс. пуд. поступили на монетный дворъ, но остались тамъ безъ употребленія за негодностью. Послѣ того развѣдки каменнаго угля обращали на себя вниманіе Правительства въ 1806, 1829 и 1853 гг. во время крымской компаніи, — но присутствіе сѣрнаго колчедана всякій разъ прешатствовало развитію каменноугольной промышленности угля. *Огнепостоянная глина* находится также въ Боровицкомъ у-дѣ и лежитъ мѣстами на пластахъ каменнаго угля; она идетъ на выдѣлку кирпичей и посуды, а также сбывается въ разныя мѣста въ необдѣланномъ видѣ. *Сѣрный колчеданъ* лежитъ кусками по берегамъ р. Мсты и въ пластахъ каменнаго угля, горячаго сланца и сланцеватой глины въ Боровицкомъ у. *Соляные разсолы* находятся въ девонскомъ известнякѣ при г-дѣ *Старой Русы*, гдѣ вываривалась соль съ давнихъ поръ; разсоль поднимается изъ 2-хъ буровыхъ скважинъ, имѣющихъ до 700 фут. глубины. Губернія изобилуетъ болотными *железными ру-*

дами, которыя разрабатываются крестьянами уу. Устюжскаго и Череповецкаго. По р. Волхову находятся признаки *мѣдной руды*, а въ Бѣлозерскомъ у., по р. Судѣ, есть въ небольшомъ количествѣ убогая серебряная руда. Во многихъ мѣстахъ доаютъ *песчаники* и *известняки*; первые идутъ на выдѣлку жернововъ и брусковъ для точенія косъ, вторые пережигаются для полученія извести, которая въ большомъ количествѣ продается въ С.-Петербургѣ. *Минеральные источники* сѣрные находятся въ Кирилловскомъ у. въ дачахъ Никольскаго удѣльнаго имѣнія при истокахъ р. Свида изъ оз. Важе и близъ сел. *Черонды*, Боровицкаго у. у пог. *Шегренги* (въ 15 в. къ з. отъ у. г-да) по прав. бер. рч. Шегренги, въ Крестецкомъ у. близъ сел. *Великуши* и по р. Веребѣ ниже дер. Венихи, въ Бѣлозерскомъ у. по рч. Миги, владающей въ рч. Андогу. Источники купоросной воды находятся близъ дер. *Юлы* Боровицкаго у., слабые соляные источники лежатъ близъ дер. Солонныхъ Боровицкаго у. въ 6 в. отъ у. г-да. Въ Бѣлозерскомъ у. при пог. Могомскомъ и по рѣк. Судѣ ниже дер. Куракиной, а въ Череповецкомъ у. близъ с. Елизарова Раменья находятся источники солено-сѣрные. Всѣ эти источники не приносятъ существенной пользы жителямъ и остаются безъ употребленія; только *Старорускіе разсолы* привлекаютъ къ себѣ многихъ больныхъ въ лѣтнее время. *Почва* губерніи преимущественно глинистая, глинисто-песчаная, мѣстами песчаная (въ Череповецкомъ, Устюжскомъ и Бѣлозерскомъ уу.), въ низменныхъ мѣстахъ иловатая; по полямъ разбросано множество мелкаго булыжнаго камня; черноземъ попадаетъ рѣдко и то на малыхъ пространствахъ. Вся площадь губерніи орошается рѣками, принадлежащими къ бассейнамъ морей Балтійскаго, Бѣлаго и Каспійскаго. Изъ рѣкъ Балтійскаго бассейна только одна р. *Луга*, протекающая въ предѣлахъ губерніи верхнею своею частію на 65 верстѣ, непосредственно впадаетъ въ Финскій заливъ въ С.-Петербургской губ., остальные за тѣмъ рѣки впадаютъ или въ оз. *Ильмень*, или оз. *Ладожское* (въ предѣловъ г-ніи). Въ Ильмень впадаютъ *Мста* съ Берглаемъ, Шергиной, Головой, Звѣрью, Бѣлой, Мдой, Хубой, *Пола* съ Явонью, Полометью и др., *Ниша*, *Ловатъ*, *Шелонъ* съ Мшагой, *Веряжа*, *Веренда*, *Черная*, *Сомина*, *Маета*, *Сытенка*, *Витна* и друг. Въ Ладожское оз. впадаютъ *Волховъ*, вытекающій изъ оз. Ильменя, принадлежащій г-ніи только на 120 вер. и при-

нимающий въ себя Малый Волховецъ, Оскую, Пченжу, Кереть, Пядьбу, Тягоду и др.; *Сясь* съ *Валовбой*, *Тихвинкой*, *Валеи*, течетъ по Новгородской губ. на 160 в., *Паши* и *Оятъ* только получаютъ начало въ предѣлахъ г-ни и въ С.-Петербургской впадаютъ въ р. *Свирь*, притокъ Ладожскаго оз. Къ бассейну Каспійскаго м. принадлежатъ притоки Волги—*Шексна* и *Молога*. Первая выходитъ изъ Бѣлоозера, течетъ въ предѣлахъ губерніи на простр. 803 вер., въ Волгу впадаетъ въ Ярославской губерніи и принимаетъ въ себя *Пидьму*, *Еламу*, *Сязму*, *Восточную Ковжу*, *Ковому*, *Суду* и др. *Молога* выходитъ изъ Тверской г-ни, течетъ по Череновецкому и Устюжскому уу. на протяженіи 136 в. и уходитъ потокомъ въ Ярославскую г., принявъ рр. *Кабожу*, *Чагодощу* и др. Кромѣ этихъ двухъ рѣкъ къ Каспійскому бассейну относятся притоки Бѣлоозера: *Ковжа* съ *Кемой* и *Шалой*, *Мегра*, *Лондомжа*, *Куность*, *Устожа* и др. Оба бассейна, Балтійскій и Каспійскій, соединены тремя искусственными системами сообщенія: *Вышневолоцкою*, *Маринскою* и *Тихвинскою*; первая система соединяетъ р. Мсту съ р. Тверцою Цвинскимъ каналомъ въ предѣлахъ Тверской губ., вторая р. Шексну, Бѣлоозеро, Ковжу съ р. Вытегрою (притокъ Онежскаго оз.) въ предѣлахъ Олонецкой г. и третья р. Тихвинку (притокъ *Сяси*) съ *Соминной*, *Чагодощей* и *Мологой* (системы Волги) въ предѣлахъ Новгородской. Наконецъ, къ бассейну Бѣлаго моря принадлежатъ рр.: *Волошка* прит. рѣкъ *Онеги*, *Сяси*, *Ковжа*, *Свидь* и *Потемна* прит. оз. *Лача*, *Порозовица* прит. оз. *Кубенскаго*, *Иткла* прит. оз. *Благовѣщенскаго*, *Поздышка* прит. оз. *Бабья*, *Чепца*, *Вожга*, *Болышка* и друг. прит. оз. *Воже*. Бассейнъ Бѣлаго м. имѣетъ также искусственное сообщеніе съ бассейнами Балтійскимъ и Каспійскимъ посредствомъ канала *Герцога Александра Виртембергскаго*, соединяющаго р. Шексну съ *Кубинскимъ* оз., слѣдоват. съ р. Сѣвери. Двиномъ. Изъ этого краткаго черенія рѣкъ, протекающихъ по г-ни, можно заключить, что она весьма богата проточными водами и водными путями. Многія изъ рѣкъ судоходны и сплавы, а именно: *Мста*, *Пола*, *Ловатъ*, *Полометъ*, *Веряжа*, *Веренда*, *Нитка*, *Сытенька*, *Хвошмя*, *Маста*, *Полмстъ*, *Хуба*, *Холова*, *Уетьръ*, *Мошня* системы озера *Ильменя*; *Волховъ*, *Малый Волховецъ*, *Сясь*, *Тихвинка* системы Ладожскаго оз.; *Шексна*, *Чагодоща*, *Сомина*, *Куность*, *Чалека*, *Мегра*, *Шола*, *Кема*, *Ковжа* системы р. Волги.

На всѣхъ сѣхъ рѣкахъ, въ періодъ 1859—63 гг., грузилось въ предѣлахъ г-ни, средн. числомъ ежегодно 18,501,361 п. на 4,279,251 рубл., изъ нихъ по рѣкамъ системы *Ильменя* 11,851,329 пуд. на 1,815,779 руб. (въ томъ числѣ по рѣкѣ *Мстѣ* съ притоками 8,430,723 пудовъ на 1,097,170 руб.), по рѣкамъ системы Ладожскаго озера 2,318,154 п. на 961,052 руб. (по р. *Волхову* 1,200,819 пуд. на 641,973 руб.), по рѣкамъ системы Волги 3,874,997 пуд. на 1,283,660 руб. (на *Бѣлоозерѣ* и его притокахъ 2,788,876 пуд. на 694,489 руб., по *Шекснѣ* 630,106 пуд. на 362,959 руб.), по каналу *Герц. Алек. Виртембергскаго* 456,881 пуд. на 218,760 руб. Главными предметами нагрузки были: хлѣбъ 4,441,700 пуд. на 2,427,095 руб. (по *Ильменскимъ* рѣкамъ 2,803,442 пуда на 1,166,283 руб., по *Ладожскимъ* 805,352 п. на 493,523 руб., по *Волжскимъ* 1,030,231 пуд. на 660,934 руб., по каналу *Герц. Алек. Виртемб.* 292,674 пуд. на 106,355 р.), ленъ и пакля 71,679 руд. на 95,168 р. (по *Ильменскимъ* рѣкамъ 65,144 пуд. на 84,090 р.), лѣса и лѣсныхъ издѣлій на 749,898 р. (по *Ильменскимъ* рѣкамъ на 336,387 руб., по *Волжскимъ* на 301,798 руб., по *Ладожскимъ* на 78,279 р.), металлы и издѣлія 118,687 пуд. на 185,662 руб. (по *Волжскимъ* рѣкамъ 100,762 пуд. на 160,861 руб.), сѣна и соломъ на 149,392 руб. (преимущественно съ р. *Волхова*), яндъ на 59,176 руб., телятъ и коровъ на 47,360 руб., камня, извести на 37,722 руб., холста, полотна, мѣшковъ на 68,735 руб., рыбы разной 9,103 пуда на 24,258 руб., сала, свѣчей, коровьяго масла 11,423 пуд. на 59,159 р., кожъ на 10,385 руб. Всѣ эти товары направляются преимущественно въ С.-Петербургъ. Изъ пристаней г-ни имѣютъ значеніе пристани на р. *Шекснѣ* при г-дѣ *Череповицѣ* и с. *Ниловицѣ*, на р. *Чагодощѣ* — *Усть-Чагодощская*, на *Бѣлоозерѣ* — *Бѣлозерская*, на р. *Тихвинкѣ* — при г-дѣ *Тихвинѣ*, на р. *Ковжѣ* — при с. *Константиновскомъ*, на р. *Волковѣ* — при *Новгородѣ*, на р. *Мстѣ* — *Бронницкая* и *Потеряшка*, на каналѣ *Герц. Алексан. Виртембергскаго* — при г-дѣ *Кириловѣ*. Кромѣ рѣчныхъ водъ губерніа богата озерами и болотами, раскинутыми по всей площади. Изъ озеръ особенно замѣчательны: озеро *Ильмень* (812 квадрат. верст); оз. *Мелнино* (31 квадратн. вер.) и оз. *Пироя* (30 квадратн. вер.) въ *Воровицкомъ* у.; *Бѣлоозеро* (986 квадратн. вер.), *Алдозеро* (38 квадрат. вер.) и *Алажское* (30 кв.

в.) въ Вѣлозерскомъ у., *Вельо* (30 кв. в.) и *Шлино* (27 кв. в.) въ Валдайскомъ у., *Чарондское* (406 кв. в.) въ Кириловскомъ у. Вообще озера насчитываютъ большихъ и малыхъ до 3,216 (см. В. стат. Новгород. г., стр. 60). Подъ болотами считаютъ до 17 тыс. кв. в. (тамъ же стр. 70), т. е. около $\frac{1}{6}$ всей площади; болота тянутся или непрерывными полосами, или лежатъ отдѣльными группами, заросли мхомъ, лѣсомъ и кустарниками, лѣтомъ дѣлаются по большей части непроходимыми, зимою же замерзаютъ, и тогда по нимъ прокладываютъ дороги. Особенно болотисты уу. Тихвинскій, Устюжскій, Кириловскій, окрестности оз. Ильменя, пограничная полоса съ С.-Петербургскою, Псковскою и Олонецкою губ. Есть болота, занимающія болѣе 1 т. кв. в., напр. на границѣ Череповецкаго, Устюжскаго и Вѣлозерскаго уу., между рр. Сичуемъ, Мерешкою, Колпью, Шексною, Чагодощею и дорогою изъ Череповца въ Устюжну, болото занимаетъ 1,007 кв. вер. и на половину покрыто лѣсомъ и кустарникомъ; болото на границѣ Устюжскаго и Боровицкаго у., между дорогою изъ Устюжны въ Боровичи, рр. Увѣрью, Удвикю, Янною и оз. Коробожъ, занимаетъ площадь въ 811 кв. в.; на югѣ Череповецкаго у., между рр. Шексною, Мологою, Ярославскою границею и дорогою изъ Череповца въ Вельевогскъ, болото имѣетъ 745 кв. в.; на границѣ Тихвинскаго, Вѣлозерскаго и Устюжскаго уу. лежитъ болото въ 669 кв. в. Болотъ въ 200—300 кв. в. весьма много, а отдѣльныя небольшія болотистыя пространства, въ нѣсколько верстъ, истребляются повсемѣстно. Количество лѣсовъ въ разныхъ сочиненіяхъ показано довольно различно; въ Воен. Стат. Новгород. г. и у Пушкирева Опис. Новгород. г. подъ лѣсами значится до 3,210,000 дес., т. е. до 30% общей площади, въ Памятн. кн. Новгород. г. на 1868 и 1860 гг. подъ лѣсами показано до 7,513,000 десят., т. е. до 70% общей площади. Последняя цифра кажется болѣе вѣроятною, потому что Новгород. г., несмотря на большой отпускъ лѣса, до сихъ поръ принадлежитъ къ числу весьма лѣсистыхъ. Изъ общаго числа лѣсовъ въ вѣдѣніи казны было 864,618 десят., т. е. 46% всѣхъ казенныхъ земель, подъ коими считается 1,882,934 дес.; изъ числа казенныхъ лѣсовъ было 47,478 десят. корабельныхъ роцъ (въ Вѣлозерскімъ у. 41,535 десят.) Сверхъ того въ обществ. владѣніи казны и другихъ владѣльцевъ считалось 259,070 дес. и принадлежащихъ въ собственность

каз. крестьянамъ 82,344 десят. (См. Обзоръ Государ. Имущ. на 1868 г.). Въ Памятн. кн. Новгород. г. на 1860 г., изъ числа 7,513,000 десят. лѣса, показано казеннаго 2,847,000, помещичьяго 1,564,000 и въ обществ. владѣніи 3,102,000 десят. Особенно богаты лѣсами уу. Кириловскій и Тихвинскій, обдѣльшіе же Валдайскій и Демьянскій. Лѣса состоятъ преимущественно изъ сосны, ели и березы. Въ климатическомъ отношеніи губернія носитъ характеръ сѣверныхъ и отъ обилія какъ проточныхъ, такъ и стоячихъ водъ отличается влажностью воздуха. По 6-лѣт. наблюденіямъ (1849—53 г.) въ Новг., средн. температ. года опредѣлена въ $+3,08^{\circ}$ Р.; зимы $-5,65^{\circ}$, весны $+1,73^{\circ}$, лѣта $+12,57^{\circ}$ и осени $+3,69^{\circ}$ Р. Территорія нынѣшней Новгородской г. была исконною областью славянскихъ племенъ, которые, тяготясь своимъ раздѣленіемъ и несогласіями, въ IX в. соединились между собою и съ нѣкоторыми сосѣдними финскими племенами и призвали изъ за моря для управленія первымъ славянскимъ союзомъ трехъ Варажскихъ князей - братьевъ Рюрика, Синеуса и Трувора. Рюрикъ сперва избралъ резиденцію *Старую Ладому* (нынѣ бѣдное село Петербургской г-іи Новоладожскаго у.), Синеусъ сѣлъ на Вѣлоозерѣ, а Труворъ въ Изборскѣ (Псковской г-іи); по смерти же Синеуса и Трувора, Рюрикъ сдѣлался единодержавнымъ и перешелъ въ Новгородъ. Когда же преемникъ Рюрика, Олегъ, перенесъ свою резиденцію въ южную часть великаго воднаго пути «изъ Варягъ въ Греки», и Кіевъ сдѣлался первопрестольнымъ городомъ славяно-русскаго государства, то Новгородъ остался еще нѣкоторое время, въ понятіяхъ русскихъ князей, старшею изъ *волостей* русскаго государства и давался въ удѣлъ старшимъ сыновьямъ великаго князя. Мало по малу Новгородская область подчинила себѣ дальнія страны сѣвера до Ледовитаго океана и Уральскаго хребта, а также, благодаря своему удобному положенію на сѣверномъ концѣ великаго воднаго пути, быстро развила свою торговлю съ европейскими западомъ, первоначально съ шведскими, а потомъ съ ганзейскими г-дами. Въ такихъ обстоятельствахъ Н. приобрѣталъ все болшую и болшую независимость и мало по малу развивалъ внутреннее свое самоуправленіе. Волѣдѣтвиемъ власть князей, безпрестанно смѣнявшихся въ Новг. и наконецъ избираемыхъ самими Новгородцами, имѣла въ Новгородской области совершенно иное значеніе, чѣмъ въ другихъ

русских волостей и наконец Новгородъ, съ соединеніемъ Псковомъ, превратился въ народоправства, т. е. независимыя республики. Все это продолжалось до второй половины XV в., когда Московскіе великіе князья, окрѣпивъ въ своемъ усѣбномъ стремленіи собратъ около Москвы единоедержавное русское государство, послѣ упорной, почти вѣковой борьбы, подчинили наконецъ и Новгородскую область объединяющей Россію власти Московскихъ государей. Въ послѣдній періодъ своей независимости Новгородская область состояла изъ 5 пятинъ (округовъ): *Вотской*, съ городами Ладогой, Орѣшномъ (Шлиссельбургъ), Кореломъ (Кексгольмъ), Конорьемъ (нынѣ с. Конорье), Ямою (нынѣ Ямбургъ), *Шелонской* съ городами Старой Русой, Порховымъ, Ивандгородомъ, *Деревской* съ Курскомъ (нынѣ погостъ), Хономъ, и Деманемъ, *Обонежской* и *Бьюжской*, въ коихъ городовъ не было. Такимъ образомъ въ составъ собственно Новгородской области входили части нѣмѣнскихъ губерній С.-Петербургской, Новгородской, Псковской, Тверской и Олопецкой. Каждая пятинка раздѣлялась на погосты. Остальныя владѣнія Новгородскія на сѣв. Россіи, имѣвшія характеръ колоній, назывались волостями. Въ 1708 г. Новгородъ съ прочими городами вошелъ въ составъ Ингерманландской губерніи; въ 1727 г. Новгородскую губернію составляли провинціи Новгородская, Псковская, Великолудская, Вѣлосерская и Тверская, въ томъ же году въ губернію приписаны также г. Олопецъ, въ 1770 г. въ губернію учреждены города Вышній Волочекъ, Боровицы, Валдай и Осташковъ; въ 1772 г. Псковская и Великолудская провинціи отписаны къ Псковской губерніи, въ 1773 г. учреждена воеводская канцелярія въ г. Тихвинѣ и приписаны уѣзды къ город. Порхову, Гдову, Старой Русѣ, Новой Ладогѣ и Тихвину, въ 1776 г. Тверская провинція и Вышневолоцкій у. Новгородской провинціи отписаны къ вновь образованному Тверскому наместничеству, въ 1776 г. Порховскій и Гдовскій уу. отдѣлены къ Псковской губ.; въ 1776 г. образовано Новгородское наместничество изъ Новгородской и Олопецкой областей; въ первую входили уу. Новгородскій, Вѣлосерскій, Боровицкій, Валдайскій, Кириловскій, Крестецкій, Новоладожскій, Старорусскій, Тихвинскій и Устюжскій, въ 1777 г. причисленъ къ нимъ еще Череповецкій у.; въ 1781 г. Олопецкая область и Новоладожскій у. Новгородской области отчислены къ С.-Петербургской губ.

При упраздненіи Олопецкой губерніи, въ 1799 г. Новгородскую губернію составляли 11 уѣздовъ: Новгородскій, Валдайскій, Старорусскій, Тихвинскій, Устюженскій, Боровицкій, Вѣлосерскій, Каргопольскій, Вытегорскій, Олопецкій и Петрозаводскій, кромѣ того Пудожъ, Кириловъ, Крелци, Череповецъ и Лодейное поле числились заштатными городами. Въ 1802 г. Пудожъ, Лодейное поле, Каргополь, Вытегра, Олопецъ и Петрозаводскъ опять отписаны къ возстановленной Олопецкой губ., а г-да Кириловъ, Крестцы и Череповецъ сдѣланы уѣздными Новгородской губ. Въ 1824 г., по учрежденіи Старорусскаго военного поселенія, Старорусскій уѣздъ упраздненъ, а вмѣнѣвъ его образованъ Демьянскій у., съ переименованіемъ с. Демьянска въ городъ. Въ 1859 г. Старорусскій уѣздъ опять возстановленъ и принятъ въ гражданское вѣдомство. Такимъ образомъ нынѣ (въ 1866 г.) губернія состоитъ изъ 11 уѣздовъ: Новгородскій, Боровицкій, Вѣлосерскій, Валдайскій, Демьянскій, Кириловскій, Крестецкій, Старорусскій, Тихвинскій, Устюженскій и Череповецкій. По свѣд. за 1865 г., ч. ж. въ губерніи было 1,001,797 д. об. п. (488,681 м. п.), изъ нихъ живущихъ въ городахъ 68,547 д. об. п. (34,957 м. п.), т. е. до 6⁰/₁₀₀; на 1 кв. м. по 468 д. об. п. Плотнѣйше по населенію уѣзды Старорусскій съ 1,183 д. об. п., на 1 кв. м. и Череповецкій съ 746 д. об. п., бѣднѣйшіе Устюженскій съ 297 д. об. п. и Тихвинскій съ 232 д. об. п. на 1 кв. м. Изъ числа жителей въ уѣздѣ: дворянъ 9,095, духовнаго вѣдом. 14,349 (правос. блага 12,703, монашествующихъ 676 д. м. п. и ц. 980 ж. п., единовѣрческаго 29, католическаго 5, протестант. 5, еврейскаго 1); городскихъ сословій 56,396 (почетныхъ гражданъ 675, купцовъ 7,070, мѣщанъ и цеховыхъ 48,651); сельскихъ сословій 866,478 (крестьянъ казенныхъ и однодворц. 408,733, колонистовъ 1,505, бывшихъ удѣльныхъ 6,450, вышед. изъ вѣрл. замским. крест. 446,501, дворянскихъ 1,492, людяновъ 1,797 м. п.); военныхъ сословій 52,201 (регулярныхъ войскъ 17,552 м. п. и женъ ихъ 3,402 ж. п., безсрочно-отпущенныхъ 5,353 м. п. и 2,584 ж. п., отставныхъ, ихъ женъ и дѣтей 23,310); иностраныхъ подданныхъ 504, разночинцевъ 2,774. Неграбоданныхъ: единовѣрд. 1,741 (въ Крестецкомъ у-дѣ 1,194, въ Валдайскомъ 412), раскольничковъ 10,568 (въ Старорусскомъ 3,419, Крестецкомъ 3,328, Новгородскомъ 851), католиковъ 1,946, протестантовъ 3,116, евре-

евъ 900 и нагочетая 80. Въ 1865 г. въ губернии было православныхъ церквей 1,008 (129 въ городахъ), православи. монастырей 31 (9 въ городахъ), единовѣрческ. церквей 3 (всѣ въ городахъ), раскольничьихъ молельнъ 18; католич. костеловъ 2, протестант. церквей 2, еврейская синагора 1 и еврейск. молитвенная школа 1. Большую массу населенія составляютъ Валнкороссіяне; кромѣ нихъ въ губернии живутъ *Карелы*, коихъ по 8-й ревизии было 25,691 д. об. п., въ уу. Крестецкомъ, Валдайскомъ, Боровицкомъ, Тихвинскомъ и Устюженскомъ; до 6,700 *Чуды* въ с.-в. части Тихвинск. у. и Бѣлозерскомъ у. *Нѣмцы* живутъ въ 2 колоніяхъ Александровской и Николаевской Новгородскаго у., въ коихъ въ 1859 г. было 1,190 колонистовъ; кромѣ того цыганъ считается до 350. Уѣзды раздѣлены на станы: Новгородскій на 4, Бѣлозерскій, Кирилвскій и Череповецскій на 2 стана, остальные на 3. По свѣд. за 1859 г., жители размѣщаются въ 10,983 поселкахъ, т. е. на 1 кв. м. приходится по 5 поселковъ; изъ числа поселковъ: 11 городовъ, посадовъ 2 (*Брохинскій* и *Олеинскій*), поголовъ 120, селъ 421, слободъ 20, яновъ 4, валоуіъ 2, селецъ 1,011, деревень 9,066, разныхъ мелкихъ поселковъ 326. Селенія вообще мало населены; во всей губернии только 7 сельскихъ поселеній (кромѣ городскихъ) имѣютъ свыше 1 тыс. д. об. п. населенія, именно въ Новгородскомъ у. сел. *Минюши* съ 1,219 д. об. п. и *Мишага* съ 1,214, въ Валдайскомъ у. *Едрова* съ 1,533, *Бологовская* станц. съ 1,326 (1,180 ж. п.), *Ягелбичи* съ 1,247, *Жотилово* съ 1,107 и *Зимогорье* съ 1,063 д. об. п. Хотя *хлѣбопашествомъ* занимаются и повсемѣстно, однакоже климатъ и почва, требующая слишкомъ тщательнаго удобренія, а также слабое развитіе скотоводства ставятъ губернію въ разрядъ нуждающихся въ чужомъ хлѣбѣ, особенно въ пшеницѣ, просѣ, гречи, горохѣ, которыхъ разводятся въ весьма ограниченныхъ размѣрахъ. Сѣногъ преимущественно рожь, овесъ и ячмень; овесъ даже частью сбывается въ С.-Петербургѣ. Недостатокъ хлѣба для мѣстнаго потребленія, какъ полагаютъ (В. статист. Новгород. губер., стр. 122), болѣе 1 милл. четвертей; недостатокъ этотъ пополняется закупою съ барокъ, идущихъ съ низовыхъ г-ій. Исключеніе составляютъ Старорусскій и Демьянскій уу., гдѣ хлѣба не только достаточно для мѣстнаго потребленія, но весьма небольшая часть его даже сбывается въ сосѣдніе уѣзды. Пожъ нашими въ

Пам. кн. Новгород. губ. на 1860 г. показано 1,142 тыс. десятин., т. е. около 11% всей площади (въ Воен. стат. Новгородск. губ. до 1,219 тыс. дес.). Въ 1859 г. озямало озимаго до 300 тыс. четверт., яроваго до 646 тыс., картофеля до 142 тыс. снималось озимаго до 965 т. четверт., яроваго до 1,723,000 и картофеля до 645 тыс. (въ Воен. стат. табл. № 4 средній посѣвъ озимаго опредѣленъ въ 341 тыс. четверт., яроваго въ 724 тыс., урожай озимаго въ 1,318,000, яроваго въ 2,686,000 четверт.). Система сельскаго хозяйства болѣе трехъ-польная, но отчасти, мѣстами и именно въ лѣсныхъ мѣстностяхъ, подсѣчная и лѣдѣнная. Изъ хозяйственныхъ растений сѣногъ преимущественно въ уѣздахъ Старорусскомъ и Демьянскомъ *лемя*, который сбывается къ С.-Петербургскому порту; полагаютъ, что его идетъ на продажу до 100 тыс. луд. Остальные виды сельскаго хозяйства весьма незначительны. *Садоводство* и *огородничество* почти не развиты; послѣднее удовлетворяетъ только мѣстными нуждамъ. *Скотоводство*, несмотря на обиліе сѣноковъ, находится въ плахомъ состояніи; скотъ вообще малоросль, слабъ и не отличается хорошими качествами. О численности скота даются слѣдующія цифры:

	1849 г.	1859 г.	1865 г.
Лошадей	229,000 гол.	245,000 гол.	241,000 гол.
Рог. ск.	406,000 >	441,000 >	454,000 >
Овецъ	286,000 >	220,000 >	252,000 >
Свиней	105,000 >	77,000 >	56,000 >

Тонворунныхъ овецъ совсѣмъ нѣтъ; конныхъ заводовъ мало и тѣ необширны. Скотъ частью продается въ С.-Петербургѣ на мѣстныя скотобойни. *Пчеловодство* также ничтожно; нѣтъ занимаются преимущественно въ у. Устюжскомъ и отчасти въ Новгородскомъ и Валдайскомъ. Главнѣйшіе промыслы жителей: *лесопромышленность* въ разныхъ ея видахъ, *рыболовство*, *судоводныя работы* и *отхожіе промыслы*. Лѣсные промыслы состоятъ въ рублѣ и распиленіи дѣса, перевозкѣ его къ сплавинымъ рѣкамъ, постройкѣ судовъ (особенно по рр. Мотѣ, Шексѣ и Волхову), сидѣн дегтя и смолы, дѣланіи деревянной посуды, колесъ, телегъ, саней, гаутигъ дугъ и оглобелъ. Вообще, *лесной промыселъ* распространенъ повсемѣстно; судостроеніе особенно развито въ уу. Кирилвскомъ, Бѣлозерскомъ, Боровицкомъ и Тихвинскомъ; въ 1865 г. на однихъ лѣсопильныхъ распиленныхъ дѣса на 259 тыс. руб., а на дегтярныхъ заводахъ вышлано дегтя и смолы на 17,519 руб.; кромѣ того, сплавляется

лѣса и издѣлій болѣе чѣмъ на 700 т. р. Такииъ образомъ, принявъ въ расчетъ судостроеніе и другіе лѣсные промыслы (напримѣръ жженіе угля и приготовленіе древесныхъ издѣлій), доходы отъ этой промышленности окажутся довольно значительны. Не маловажную роль играетъ также *рыболовство*, которое особенно развито въ селеніяхъ, прилегающихъ къ оз. Ильмену, Бѣлому, рр. Мстѣ, Волкову, Шекснѣ и другимъ; на одномъ оз. Ильменѣ считаютъ до 2 тыс. рыболовъ, имѣющихъ до 73 тыс. руб. чистаго дохода; на Бѣломъ оз. вылавливается рыбы на сумму до 50 тыс. руб., съ ловли на оз. Воже выручается до 15 тыс. р., съ оз. Великаго Боровицкаго у. болѣе чѣмъ на 5 тыс. руб. Эти цифры достаточно опредѣляютъ важность рыболовства въ губерніи; рыба большею частію идетъ въ лодкахъ или живую, или сонною въ С.-Петербургъ. Обиліе судоходныхъ рѣкъ, а главное прохождение по губерніи 3 судоходныхъ системъ, связывающихъ Волжскую систему съ С.-Петербургомъ, развили здѣсь *работы на судахъ*; такъ въ Боровицкомъ у. на р. Мстѣ, для прохода судовъ черезъ пороги, породился особый классъ лопчановъ; перегрузка, разгрузка, на-грузка товаровъ требуетъ большое число рукъ; кромѣ того здѣсь многіе промышленяютъ перевозку на собственныхъ судахъ товаровъ къ С.-Петербургу и другія мѣста, многія нанимаются въ судорабочіе для тяги судовъ. *Отложіе промыслы* имѣютъ большое значеніе для г.-ш. Значительная часть жителей не только кормится разными промыслами въ столицѣ, но и отсылаетъ свои заработки для поддержанія своихъ семействъ въ Новгородскую губернію. Въ 1858 году изъ 108,343 д. м. п. всѣхъ казенныхъ крестьянъ по паспортамъ отлучалось болѣе чѣмъ на 2 мѣсяца 26,580 человекъ, т. е. почти $\frac{1}{4}$ часть. Изъ второстепенныхъ промысловъ болѣе другихъ развиты: лопаніе плиты (въ уу. Новгородскомъ, Старорусскомъ, Боровицкомъ); добываніе желѣзной болотной руды и дѣланіе изъ нея топорокъ, лопатъ, гвоздей, сошниковъ и проч. (въ уу. Череповецкомъ, Устюжскомъ, Демьянскомъ), дѣланіе кирпича и глиняной посуды (въ уу. Боровицкомъ и Демьянскомъ), *работы на Нюгояевской желѣзной дорогѣ*, перевозка гужемъ товаровъ въ разныя мѣста. Въ Валдайскомъ у. выжигъ сѣти и невода съ промышленною цѣлью, въ Кирилловскомъ у. заготавливаютъ для Петербурга грибы, въ Череповецкомъ у. выжигъ шпаны, бьютъ шерсть, шьютъ обувь. Во многихъ уѣздахъ занимаютъ охотою на

звѣрей и птицъ; рябишка, тетерева, куропатки и другія птицы сбиваются также въ столицѣ. Ремесленниковъ въ городскихъ поселеніяхъ въ 1865 г. считалось 5,785 (3,078 мастер.). Заводская промышленность губерніи довольно незначительна; она представлялась въ слѣдующемъ видѣ:

	1849 г.	1859 г.	1865 г.
фабр. и завод.	125	248	279
цѣнность выдѣл.	2,491,565 р.	2,304,597 р.	1,778,752 р.

Въ 1865 г. изъ числа заводовъ и фабрикъ въ городахъ было 56, въ уѣздахъ 279; рабочихъ всего находилось 3,070 человекъ. Заводовъ, обдѣлывающихъ животные продукты, 57; на нихъ въ 1865 г. выдѣлано на 136,267 руб. (салотопенныхъ и свѣчныхъ 12 на 44,276 р., кожевенныхъ 45 на 91,991 р.); обдѣлывающіе растительные продукты 166 выдѣляли на 1,335,043 р. (маслобойные 68, на 4,440 руб., пивоваренные 3 на 4,750 руб., винокуренные 21 на 328,819 р., писчебумажные 4 на 221,000 руб., кровельнаго тола 1 на 9,900 р., мукомольные 8 на 286,342 руб., крупчатые 18 на 202,180 руб., лѣсопильные 32 на 259,343 р., дегтярные 9 на 17,519 р., солодовенные 2 на 750 р.); обдѣлывающіе ископаемые продукты 49, выдѣлавшіе на 307,442 р. (чугунолитейный 1 на 1,000 р., коловольные 2 на 2,625 руб., желѣзобѣзные 11 на 143,178 р., солеваренный 1 на 6,500 р., стекольные 8 на 114,570 р., фаянсовые 2 на 9,920 р., кирпичные 18 на 16,596 р., гончарные 4 на 3,400 руб., спичныхъ 8 на 9,658 р.). По свѣд. Департ. Неоклад. Оборотъ въ губерніи въ періодъ 1862—63 г. было дѣйствующихъ винокуренныхъ заводовъ 12, выкурившихъ 83,653 ведра безводнаго спирта, въ періодъ 1863—64 г. 20 заводовъ выкурили 86,730 ведръ спирта; пивоваренные выварили въ пер. 1862—63 г. 10,306 ведръ пива, а въ 1863—64 г. 13,181 ведро. Изъ заводовъ замѣчательны стеклянный Михайловскій Устюженскаго у., выдѣлывающій на 40 т. р. и лѣсопильный на рч. Капшѣ (Громова) Тихвинскаго у., производящій на 85 т. р. Торговля губер. сосредоточивается въ городахъ и на мѣстныхъ пристаняхъ; главные капиталы обращены на хлѣбную и лѣсную торговлю; купечество ведетъ торговлю преимущественно съ Петербургомъ и приволжскими городами; изъ перваго получаетъ мануфактурные, галантерейные, бакалейные, москательные и другіе товары, изъ послѣднихъ—хлѣбъ, металлы, соль, и проч. Всѣхъ капиталовъ въ 1865 г. было объявлено 1,167, изъ нихъ 1-ой гильдіи 40

п. 2-ой—1,127. Ярмарокъ въ губерніи считаются 94, въ нихъ городскихъ 23 и сельскихъ 71; въ 1863 г. на городскихъ привозилось на 722 тыс. руб., на сельскія на 546 тыс. руб., всего на 1,268,000 руб.; продавалось на городскихъ на 244 тыс. руб., на сельскихъ на 178 тыс. руб., всего на 422 тыс. руб. Изъ обиднаго числа ярмарокъ бывають 3 въ январѣ, 8 въ февралѣ, 7 въ мартѣ, 1 въ апрѣлѣ, 7 въ маѣ, 13 въ юнѣ, 12 въ июлѣ, 9 въ августѣ, 10 въ сентябрѣ, 8 въ октяб., 12 въ нояб. и 9 въ декаб. На 3 ярмарки привозится на сумму отъ 100—500 тыс. руб., на 4 отъ 50—100 тыс. руб., на 19 отъ 10—50 тыс. руб., на 16 отъ 5—10 т. руб., на 27 отъ 1—5 тыс. руб., на 23 менѣе 1 тыс. п на 2 привоза небыло. Продается на 2 отъ 50—100 тыс. руб., на 10 отъ 10—50 тыс. руб., на 9 отъ 5—10 т. руб., на 22 отъ 1—5 тыс. руб., на 49 менѣе 1 тыс. Значительнѣйшія ярмарки бывають: 17 марта при *Кирило-Новоозерскомъ* мостѣ. Новоозерскаго у. (привозъ на 207 тыс. руб., продажа на 59 тыс. руб.), въ г. *Старой-Русы* 6 января (прив. на 152 т. р., прод. на 16 тыс. руб.), въ г. *Череповца* 26 ноябр. (прив. на 111 тыс. руб., прод. на 51 тыс. руб.). Въ 1859 г. всѣхъ учебныхъ заведеній было 93, изъ нихъ гимназія, уѣздн. училищъ 9, приходскихъ 11, училищъ вѣдом. Государ. Имущ. 29 (2 женскія), удѣльныхъ 21 (въ томъ числѣ ремесленное заведеніе и учебный огородъ), частныхъ павсіоновъ 4, школы 8, семинарія, духовныхъ училищъ 7, кадетскій Арацшевскій корпусъ (переведенный нынѣ въ Нижній Новгородъ), школа кантонистовъ; всѣхъ учащихся было 5,206 (духовныхъ 1,333, военныхъ 281).

(Озерковскій, Обзоръ вѣсть отъ С.-Пет. до Старой Руссы и на обратн. пути, С.-Петер., изд. 1808 г.; Пущкаревъ, Опис. Рос. Имп., т. I, тетр. I; Новгород. губ., С.-Пет., изд. 1844 г.; Воен.-стат. обзоръ Новгород. г., С.-Пет., изд. 1830 г.; Штукенберга, Труды, стат. IX, Новгород. губ., изд. 1838 г.; Гайдукова, Кратк. опис. Новгород. трети-класса. мущ. Кляссикаго Троицкаго мост., М., изд. 1815 г.; Кратк. извѣст. о мостѣ. Преи. отъ Саввы Вншерскаго, С.-Пет., изд. 1820 г.; Опис. 1-класса Яверскаго Вологод. нов. Новгород. епархіи, С.-Пет., 1830 г.; Странаниа, Тихвинскіе мосты, С.-Пет., изд. 1834 г.; Архивъ Макарія, Опис. Юрьева мост., М., изд. 1838 г.; Несторъ Статис. опис. Тихвинск. Вологод. больш. мущ. мосты, С.-Петербург., изд. 1839 г.; Архивъ Макарія, Архивъ опис. церковь. древнос. въ Новгород. и его окрестностяхъ, М., изд. 1860 г., въ 2 ч.; Нам. изъ Новгород. г. за 1838, 60, 62 и 64 г.; Новгород. Сбор., изд. Новгород. Стат. Комит. въ 1863 г., въ 3 вым.; Georgi, Geogr. rhyus. Beschr. d. B. R., 1798, II, 1 Abt., s. 142—163; Falk, Beitr. I, 50; Guldensädt, R., I, 5; Заблосоваго, Землеов. Рос. Имп., ч. III, с. 373—419; Гюлиана, Пут., I, с. 1—17; Палласа, Пут., ч. II, с. 5—14; Storch, B. R., IV, 100, 147, 173; Озерковскій, Пут. на оз. Савгеръ, изд. 1817 г., с. 87—79, 184—190; Лакшманъ, въ Н. Н. Beitr., III, 159—161; Путеш. Ея Имп. Велич. въ полудес. край въ 1787 г., с. 130—133; Глушкова, Пут. Дорож., изд. 1802 г., с. 26—93; Севергина, Опытъ минералог. опис. Россіи, ч. II, с. 28—26; Севергина, Пут., 168—172 и прод. 3—36; Сохе, R., I, 315—333; Ponsart, Stat., I, 238; Müller, Stromzucht. d. Wolga, p. 26; Дмитриева, Путеш. отъ Москвы до С.-Пет., изд. 1839 г., с. 216—242; Сумароковъ, Прогнозъ 12 губер., изд. 1839 г., с. 3—17; Blasius, Reise im Russl.

Russl., I T., s. 104—129; Stuckenberg, Beschreib. aller Canale, s. 201—215; Stuckenberg, Hydr., I; Мейендорфъ, Ирикл. геод. 143, Pl. Storch, Wasserreit. in Russl., p. 172, 230, 330; Нахтшауер, П., I, cap. 1; Воскресенскій, Старая Руса, 1839; Филимонова, Живот. Россія, тетр. I, с. 1—14; Шемарова, Пѣсана въ Киралье-Влозерск. мѣстог. въ 1847 г., изд. 1850 г., ч. I, с. 134—184 и ч. II, с. 1—115; Тихвинскій мосты, изд. 1834; Красова, Мѣст. древн. Новгород., 186; Лушнина, Путеш., 1860; Суаохъ, Дорож. изд. 1856 г., ч. II, отд. 2 (опис. Тихвинской системы); Арошкова, Стат. очерки Рос., с. 177, 173, 237, 243, 269, 278; Город. посел. въ Европ. Россіи, ч. III, с. 327—395; Экон. сост. город. посел. ч. I, тетр. XXVII, Новгород. г., с. 1—37; Статист. обзоръ. вущ. на 1856 г., с. 224—338; Оба. разлнч. отрас. мануф. промыш., ч. I, с. 232, 236, 345, 404, 425; Мурчисонъ, Геолог. опис. Европ. Рес., ч. I, с. 242, 341; Гор. Жур. 1825 г., кн. IV, с. 93 (опис. Староруусск. содевар. завода), 1826 г., кн. X, с. 3, кн. XI, с. 21, 1827 г., ч. III, с. 21 (геогн. опис. Новгород. Пекосск. г.), 1830 г., ч. IV, с. 276 (о стѣрнхъ ключахъ въ удѣльн. мѣст.), 1831 г., ч. I, с. 350 (геогн. обзоръ Новгород. г.), 1840 г., ч. II, с. 188 (геогн. взглядъ на Валд. мѣст. возмѣн.), с. 309 (геогн. обзоръ Новгород. г.), ч. III, с. 201 (Староруусскій содевар. зав.), 1841 г., ч. I, с. 27 (объясненіе остатковъ жнлнств. и рѣшетн. древн. предъ пещерахъ въ Новгород. г.), ч. II, с. 317 (геогн. обзоръ губ. Тверской и Новгород. по рр. Волгѣ и Волхову), с. 196 (геогн. составъ почвы между озеръ Ильмень, Савгерова и Чудскаго), 1842 г., ч. III, с. 325 и ч. IV, с. 1 (опис. напавств. породъ по линіи С.-Пет.-Моск. желѣз. дор.), 1844 г., ч. III, с. 17 (о возмѣн. находк. камен. соля въ Новгород. г.), 1834 г., ч. II, с. 144 (минерал. топанно въ Борозниц. у.), 1855 г., ч. I, с. 301 (геогн. замѣч. по р. Волхову), ч. III, с. 1 (намен. уголь, египетослоны. глава и стѣрн. кожда въ Новгород. г.), 1856 г., ч. I, с. 577 (солян. в стѣрн. ключи въ Борозниц. у.); Ж. М. Г. Им., т. LIX, отд. 2, с. 107 (жѣлѣзот.-статист. опис. Новгород. г.); Смихъ отец. 1816 г., т. XXVIII, с. 161 (соборъ въ селѣ Грузнѣ), 1822 г., т. OXLIIX, с. 77 (кратк. извѣст. о Тихвин. Введен. мостѣ.), 1839 г., т. IX, с. 49 (истор. статис. очерки Иверск. мост. на оз. Валдаѣ), 1849 г., т. XI, с. 42 (судейств. и предъсудн. въ мѣстог. вѣстѣхъ Новгород. г.); Вѣстн. Промышл. 1860 г., кн. I, с. 1—32 (Шекска и ея окрестн.); Труды Волг. Экон. Общ. 1862 г., кн. 4 в 3, с. 1—42—56 (жѣлѣз. промышл. въ Чероковск. уѣд.); Архивъ, изд. Н. Калачева, 1839 г., кн. I (отрывки изъ путев. запис.); Зап. Археолог. Общ. 1832 г., кн. IV, перем. вѣст., с. 10 (старин. доспѣха, найдены въ соснѣхъ Новгород. губ.); Русскій Давен. 1839 г., N 20 (о климатѣ Новгорода), N 92 (знакъ и вѣрнѣе вѣдь въ Новгород.), N 106, 114, 118, 121, 123 (археолог. извѣст. въ Ст. Русу); Русск. Полея. Вѣст. 1839 г., N 1 (учебная статист. Новгород. г. за 1837 г.); Сѣв. вѣст. 1860 г., N 129 (Боровацъ и порогъ въ Мстѣ); Прониз. в промышл. 1839 г., N 55—59 (лѣтняя прогул. въ Новгород. и Ст. Русу); Рус. худож. вѣст. 1839 г., N 19, 15, 19 (изъ путев. запис. стран.); Ж. М. В. Д. 1839 г., ч. I, с. 461 (о стѣрнхъ источн.); 1833 г., т. IX, с. 223, 1830 г., т. XXIX, с. 361; Вагн в Helm. Beitr., XIX, s. 22; 3. Arch. O., I, 4, 21; Ивн. Arch. O., 84, 149, III, 292, 359, 366, 423, IV, 201; Erman Arch., XIII, 174, XVII, 487; Bull. des nat. de Moscou, XXXIII, II, 192)

Новгородъ Великій, губернскаго новгородскій городъ, Новгородской губ.

I. Г-дѣ, вѣдъ 58°31' с. ш. и 48°57' в. д. (соборъ св. Софіи), въ 183 в. къ ю.-ю.-в. отъ С.-Петербурга и въ 494 в. къ с.-з. отъ Москвы, по обѣимъ берегамъ р. Волхова, въ низинѣ, имѣющей абс. выс. только 171 ф., отъ чего значительная часть Новгорода, и въ особенности подгородная слоб. Воскресенская, подвергается наводненію во время весенняго разлитія рѣкъ. До открытія Николаевской желѣзн. дороги, черезъ Новгородъ проходила главный шоссированный трактъ изъ С.-Петербурга въ Москву; нынѣ съ введеніемъ желѣзной дороги трактъ этотъ утратилъ свое значеніе. Новгородъ отстоитъ отъ Николаевской желѣзн. дороги въ 70 в. и сообщается съ нею посредствомъ дилижансовъ, почтовой гонимы, а лѣтомъ по Волхову на карокодахъ до Волховской станицы, куда лѣтомъ отправляются изъ С.-Петербурга эстрадные поѣзды. Время основанія Новгорода совершенно

неизвестно. Достоверно только то, что городъ былъ однимъ изъ первыхъ поселеній Ильменскихъ славянъ, основанныхъ ими въ то время, когда они обитали въ Ладожско-ильменской рѣчной области. Что въ IX вѣкѣ Новгородъ имѣлъ уже гегемонію между городами и поселеніями сѣверныхъ славянъ, это ясно доказываетъ тому первенствующую роль, которую онъ игралъ во время призванія Варяго-Русовъ въ 852 г. Первенствующее значеніе Новг. объясняется прежде всего выгоднымъ его положеніемъ при выходѣ Волхова изъ Ильменя, въ сѣверной части великаго воднаго пути «изъ Варягъ въ Греки», т. е. изъ Балтійскаго моря въ Черное. Но почему именно первенство на этомъ пути принадлежало Новгороду, расположенному при выходѣ Волхова изъ Ильменя, а не Ладогѣ, лежавшей при впаденіи Волхова въ Ладожское озеро, это можетъ быть объяснено только тогдашнимъ распространеніемъ славянскаго племени, котораго главнѣйшія массы группировались въ то время преимущественно около Ильменя. Призванные Новгородцами Варяго-Русскіе князья не долго однакоже остались въ Новгородѣ. Въ 883 г. преемникъ Рюрика, Олегъ, пользуется великимъ воднымъ путемъ, двинулся на югъ и перенесъ свою резиденцію въ Киевъ, который и сдѣлался первопрестольнымъ городомъ Русской земли. Въ 970 г. Новгородъ получалъ отдѣльнаго князя, въ лицѣ Владиміра, младшаго изъ сыновей в. кн. Святослава. Черезъ 10 лѣтъ, въ 980 г., Владиміръ, сдѣлавшись великимъ княземъ, перенесъ свою резиденцію въ Киевъ. Въ 990 г. совершилось для Новгорода одно изъ важнѣйшихъ событій его исторіи, а именно его крещеніе. Самъ Михаилъ, первый русскій митрополитъ, при былъ для этого въ Новгородѣ съ епископами, но крещеніе принялось здѣсь туго, такъ какъ Новгородъ былъ едва ли не главнѣйшимъ центромъ славянскаго язычества и не имѣлъ случая, подобно Киеву, быть приготовленнымъ къ христіанству предварительными и долговременными связями съ Византіею. По отбытіи митрополита языческія капища и идолы были восстановлены въ Новг., такъ что въ 992 г. великій князь Владиміръ нашелся вынужденнымъ послать въ Новг., вмѣстѣ съ духовными проповѣдниками, и ратную силу, подъ начальствомъ своего дяди Добрыни и тысячакаго Путята. На этотъ разъ Новгородцы сопротивлялись вооруженною силою и разстались съ своими идолами только тогда, когда Путята разбилъ Новгородцевъ,

а Добрыня занялъ Сѣфійскую сторону Новгорода. Память этого событія надбыло сохранилась въ поговоркѣ, часто повторяемой Новгородцами, что Путята крестилъ ихъ мечемъ, а Добрыня огнемъ. Въ 997 Новг. снова получилъ отдѣльнаго князя въ лицѣ Ярослава, который княжилъ здѣсь до 1019 г., т. е. до восшествія своего на великокняжескій престолъ. Грамота Яросл., къ сожалѣнію, не дошедшая до насъ, считалась основаніемъ муниципальныхъ правъ, самоуправленія и самосуда Новгородцевъ. Народное собраніе, *иже Новгородское*, которое приобрѣло впоследствии такое самостоятельное значеніе въ этомъ самоуправленіи, всегда опиралось на грамоту Ярослава, а мѣсто, гдѣ оно собиралось, называлось Ярославовымъ дворомъ. Но не сразу однакоже выработались тѣ свободныя отчужденія Н. къ своимъ князьямъ, какія характеризуютъ впоследствии исторію Новг. Съ 1036 до 1186 г. Н. получалъ еще отъ Великихъ князей Киевскихъ своихъ князей, болѣею частью старшикъ сыновей великокняжескихъ, съ 1136 до 1270 г. избиралъ себѣ князей свободно изъ всего Рюрикова дома, а съ 1270 до паденія своей независимости въ 1477 г. управлялся своими посадниками, совершенно обходясь безъ князей или принимая ихъ къ себѣ только для начальства надъ войсками, какъ бы на службу. Самымъ дѣйствующимъ временемъ Новгорода должно считать XII, XIII и XIV вѣка: въ это время владѣтельство Новг. распространилось на нижніи г-ни Новгородскую, Псковскую, С.-Петербургскую, болѣе или менѣе значительную часть Тверской и большія части Олонекской, Вологодской, Архангельской, Вятской и часть Пермской. Въ этомъ географическомъ распространеніи Новгородцевъ видно стремленіе ихъ къ колонизаціи самаго крайняго сѣв.-востока. Это объясняется отчасти тѣмъ, что Новгородцы съ этой стороны встрѣчали себѣ наименѣе сопротивленія, но еще болѣе что туда тянули ихъ торговые ихъ интересы, потому что самыя выгодныя предметы торговли Новг. съ европейскимъ западомъ были произведенія звѣроловства, и въ особенности мѣха. Торговое значеніе Новг. для Россіи до XVI в. было весьма велико. Съ одной стороны Новг. Невскимъ путемъ сообщался съ государствами Западной Европы, преимущественно съ Скандинавскими и Германскими, при чемъ однакоже находилась въ нѣкоторой торговой зависимости сначала отъ скандинавскаго города Висби (на ос. Готландѣ), а потомъ отъ Любе-

ка и вообще отъ Ганзейскаго союза. Съ другой стороны Новгородъ сообщался сначала Днѣпровскимъ путемъ съ юго-западною Русью и Византіею, а послѣ опустошенія первой и упадка Кіева въ XII вѣкѣ, Волжскимъ путемъ съ сѣверо-восточною Русью. Изъ за Балтійскаго моря Новг. получалъ преимущественно мануфактурныя издѣлія, какъ то шерстяныя, льняныя и шелковыя ткани, шелкъ, металлы (жѣлѣзо, мѣдь, олово и свинецъ) и металлич. издѣлія (шпиль и пр.), стекло, пергаментъ (а потомъ писчую бумагу), напитки (вино, пиво и медъ), соль, копченое мясо и сушеную рыбу и значительную часть вѣтхихъ товаровъ, особливо мануфактурные, передавалъ сначала юго-западной, а потомъ сѣверо-восточной Россіи. Взаимнѣ тою Новг. получалъ для отпуску изъ сѣв. вост. Россіи, а также собственно изъ Новгородской области, почти исключительно сырыя произведенія, какъ то мѣха, сырыя кожи, птичьи перья и пухъ, кѣтовое и моржовое сало, воскъ, поташъ, деготь, лѣнъ, пеньку, серебро, а изъ фабричныхъ произведеній только юфть и парчу. Новгородъ и его область никогда не могли прокормиться собственнымъ хлѣбомъ и сначала получали его изъ приднѣпровья, а потомъ, послѣ его разоренія, изъ приволжья. Это обстоятельство ставило нерѣдко Новг. въ нѣкоторую зависимость отъ Суздальско-Владимирскихъ земель и заставляло, не разъ, не смотря на симпатіи свои къ князьямъ изъ рода Мстислава Великаго, выбирать князей изъ рода Юрія Долгорукаго, а впоследствии князья Московскіе могли всегда производить голодъ въ Новг., не пропуская судовъ съ хлѣбомъ къ Новому Торгу (Торжку), откуда Новг. имъ запасался. Съ другой стороны обширность Новгор. территоріи и разлѣнутость ея къ с.-в. неставляла новгородцевъ въ невозможность охранить свои отдаленныя волости, особливо съ тѣхъ норъ, какъ, вмѣсто нѣсколькихъ бесидныхъ враждующихъ между собою княжествъ, соединивъ ихъ явилось одно сильное — Московское. Со второй половины XIV вѣка, и въ особенности современъ Дмитрія Донскаго, борьба съ Москвою начала мало по малу подрывать политическую силу Новгорода. Сначала Новг. теряли одну за другою свои отдаленныя сѣверо-восточныя волости, а наконецъ, послѣ двухъ губельныхъ для Новг. войнъ съ Иоанномъ III (въ 1471 и 1477 г.), Новг. совершенно лишился своей политической самобытности, своего самоуправления и самосуда и призналъ Иоанна III своимъ государемъ. Иоаннъ IV взглядеиъ оконча-

тельно всѣ слѣды политической самобытности Новгорода. Послѣ политическаго своего паденія Новг. ненадолго сохранилъ и свое торговое значеніе, какъ рынокъ, соединявшій Московское государство съ Западною Европою. Разоренія, претерѣвныя Новгородомъ отъ Иоанна Грознаго во второй половинѣ XVI в., и открытіе англичанами Бѣломорскаго (Двинскаго) пути навесли рѣшительный ударъ торговлѣ Новгорода. Во время смутнаго періода, Новг. также не могъ подняться, такъ какъ онъ, при своемъ безсиліи, подвергался нападеніямъ Шведовъ, которые въ началѣ XVII в. продержались въ немъ цѣлыхъ 7 лѣтъ. Когда же, въ началѣ XVIII в., Петръ Великій, понявъ всю важность для Россіи Ладоско-Невскаго пути, возвратилъ ей все древнее достояніе Великаго Новгорода, то сему послѣднему суждено было остаться далеко на заднемъ планѣ, послѣ построенія Петрозаводскаго на томъ же пути, но при впаденіи Невы въ Балтійское море, своего города, не только затмившаго Новгор., но сдѣлавшагося скоро столицею всего Русскаго государства. Впрочемъ, и послѣ того, какъ Петербургъ сталъ притягивать къ себѣ массы грузовъ, Новгородъ, находясь на пересѣченіи двухъ значительныхъ путей, воднаго и сухопутнаго, получилъ немаловажное торговое значеніе, сильно подорванное въ 1837 г. устройствомъ Вышерскаго канала, послѣ чего суда, слѣдующія по Вышневолоцкой системѣ, стали обходить Новг., а еще болѣе въ 1849 г. послѣ устройства Московской желѣзной дороги, оставившей Новгородъ далеко въ сторонѣ. Въ 1708 г. Новг. былъ приписанъ къ Ингерманландской г-и, въ 1719 г. сдѣланъ провинціальнымъ городомъ С.-Петербургской, въ 1727 г. назначенъ губернскимъ городомъ Новгородской г-и, а въ 1776 г. Новгородскаго намѣстничества, преобразованнаго въ 1796 г. опять въ г-ию. О состояніи древняго Новг. имѣемъ достаточно свѣдѣній изъ лѣтписей. Построенный въ 2 вер. ниже выхода Волхова изъ Ладоскаго оз., онъ и прежде раздѣлялся этою рѣкою на двѣ половины *Софійскую* (на лѣв. берегу) и *Торговую* (на правомъ). Первое заселеніе Новгорода началось съ Софійской стороны, гдѣ первоначально былъ выстроенъ деревянный *оптинецъ* или кремль, въ которомъ въ 988 г. построена дерев. церковь св. Софій. При кн. Ярославѣ Владиміровичѣ, съ увеличеніемъ народонаселенія Новг., возникла Торговая сторона, гдѣ былъ Ярославовъ дворецъ, въ коемъ собиралось вѣче. Городъ сперва раздѣлялся

на 5 концовъ, къ которымъ впоследствии прибавлено было еще 3; загородныя слободы несли название валовъ. Изъ 5 концовъ *Славяскій*, начинавшійся отъ нынѣшней церкви св. Ильи до Ипатьевской, и *Шотландскій*, продолжавшійся черезъ Феодоровскій ручей по Волхову до конца вала, находились на Торговой сторонѣ, а *Неревскій* отъ кремля, внизъ по Волхову, къ нынѣшней О.-Петербургской дорогѣ, *Загородный* вѣсно отъ предыдущаго и *Гончарскій* отъ кремля вверхъ по лѣв. бер. Волхова до нынѣшней Троицкой слоб. находились на Софійской сторонѣ. Впоследствии прибавились концы *Неревскій за городомъ* въ сторону отъ Нарвской дороги, *Петровскій* въ мѣстности, гдѣ нынѣ Духовъ монастырь, и *Людскій* отъ Гончарскаго конца къ Юрьеву монастырю. На Софійской сторонѣ 3 конца, (Гончарскій, Загородный и Нарвскій), прелегавшіе къ дѣтнцу, были окружены землянымъ валомъ и носили общее названіе— *Кремляго* города; *Кривой городъ* и вся Торговая сторона были обнесены кромѣ того деревянными стѣнами. Концы раздѣлялись на улицы, изъ коихъ немногія удержали старинныя названія, напр. Чудинцова, Легоща, Колена, Щитная, Путная и др. Въ настоящее время не существуетъ ни древняго дѣтнца, ни земляныхъ валовъ, ни деревянныхъ стѣнъ. Нынѣшній кремль находится на Софійской сторонѣ, на мѣстѣ дѣтнца. Дѣтинецъ, построенный сперва въ небольшомъ размѣрѣ, увеличенъ въ 1044 г.; внутри его тогда находилось нѣсколько улицъ и площадей; въ 1049 г. онъ сгорѣлъ, въ 1116 г. былъ распространенъ, въ 1302 г. при кн. Андрѣѣ, сынѣ Александра Невскаго, было положено основаніе каменнаго дѣтнца; въ 1367 г. дѣтинецъ былъ опустошенъ пожаромъ, въ 1400 и 1423 г. стѣны и башни его исправлены; въ 1490 г. кремль былъ перестроенъ архитект. Фиоравенти, въ 1611 г. стѣны его были разрушены Шведами и оставались въ такомъ видѣ до Петра I, который въ 1699 г. приказалъ исправить укрѣпленія; вокругъ стѣнъ тогда же выкопанъ ровъ, наполненный водою, и проведенъ земляной валъ съ 6 бастіонами. Орудія на башняхъ, стѣнахъ и бастіонахъ находились только до 1797 г., самые бастіоны и валъ срыты въ 1818 г. Въ южной стѣнѣ кремля находится чудотворная икона Спасителя, а въ с.-в. башнѣ чудотворная икона св. Николая. Толщина стѣнъ доходитъ до 2 саж.; высота разнжна, подъ 3 арками, служащими воротами, она достигаетъ 16 саж.; на протяжении стѣнъ устро-

но 9 башенъ; стѣны наружной стороны обложены кирпичемъ, внутренность же сложена изъ булыжника, плитняка, бѣлаго камня, злитыхъ известью. О многолюдности Кремля можно судить изъ того, что въ пожаръ 1611 г. въ немъ было истреблено 18 церквей, 150 домовъ и 40 лавокъ. Къ числу древнѣйшихъ мѣстностей Новгорода причисляется мѣстность, известная и до нынѣ подъ именемъ *Ярославова* или *Дьякса* двора, оаименная съ 3 стороны торговыми рядами и корпусомъ присутственныхъ мѣстъ, а съ 4-ой группою церквей, въ центрѣ которой возмншается Никольскій соборъ. На этомъ мѣстѣ находился дворецъ князя Ярослава; здѣсь собиравлось народное вѣче и полагаютъ, что уцѣлѣвшая Ярославова башня служила грядницею (канцеляріею) для вѣченыхъ дѣявовъ. Объ обширности и многолюдности города въ прежнее время также остались нѣкоторыя нѣвѣстія, хотя весьма разнорѣчивыя и относящіяся уже къ позднѣйшей эпохѣ, т. е. начиная съ XIV в. Одни полагаютъ, что въ концѣ XIII или нач. XIV в. въ городѣ было до 400 тыс. жителей и что Новгородъ могъ выставить до 100 тыс. воиновъ, что отъ моровыхъ новѣтрій 1467, 1508, 1553 гг. умерло болѣе 134 тыс. челов., что въ 1554 г. въ одномъ Неревскомъ концѣ выгорѣло 1,500 домовъ. По другимъ въ Новгородѣ въ XIV в. было не болѣе 8 тыс. жителей; оба доказанія кажутся намъ неправильными; 400 тыс. жит. могли быть въ дѣлой Ильменской области, но никакъ не въ одномъ городѣ, а 8 тыс. жит. есть цифра слишкомъ ничтожная для населенія Новг. Въ кон. XVI в. Новгороду дають 60 тыс. населенія; по разметнымъ книгамъ 1645 г. въ немъ насчитывали 4,811 дворовъ, кромѣ первонныхъ дворовъ и Чудинской улицы, коихъ полагають до 300; если это исчисленіе дворовъ правильно, то въ Новг. въ то время едвали можно полагать болѣе 50 тыс. жит. Послѣ Шведской войны въ 1627 г. было въ дѣтницѣ 150 дворовъ и около 40 лавокъ, а въ самомъ Новгородѣ только 729 жилищъ домовъ. Въ 1719 г. одно податное населеніе простиралось до 2,803 душъ. По однодневной переписи, произведенной 23 декаб. 1865 г., въ Новгородѣ, кромѣ войска, расположеннаго въ казармахъ (1,646 человекъ), оказалось 13,755 ж. об. п. (6,901 м. п.) жит., изъ нихъ дворянъ и чиновниковъ 2,378, духовн. сословія 1,204 (761 м. п.), почетн. гражданъ 47, купцовъ 488, мѣщанъ 3,895, крестьянъ 2,504, военн. сословія 2,928 (1,876 м. п.). Неправослав-

ныхъ было: раскольникъ 12, католикъ 178, протестантъ 292, евреевъ 96 и магометанъ 6. Грамотныхъ было 5,491 (3,639 м. п.), т. е. 40% (52% мужчинъ и 27% женщинъ). По свѣд. за 1865 г., первой въ городѣ было 85 (кромѣ монастырскихъ и тюремной), изъ нихъ 4 собственно въ кремлѣ, 11 на Софійской сторонѣ и 20 на Торговой. Изъ церквей по древности первое мѣсто занимаетъ Софійскій соборъ (въ кремлѣ); первая церковь во имя св. Софїи была построена въ 989 г. изъ дубоваго лѣса о 13 верхахъ и находилась на концѣ Епископской улицы надъ р. Волховымъ; нынѣ мѣсто это находится у восточ. стѣны близъ обшественной церкви Андрея Стратилата. Церковь св. Софїи сгорѣла въ 1045 и въ томъ же году заложена каменный нѣвысшій Софійскій храмъ св. кн. Владиміромъ Ярославичемъ; храмъ строился 7 лѣтъ царьградскими художниками. Со времени основанія онъ часто подвергался опустошеніямъ отъ пожаровъ и неприятели, во всякій разъ были возобновляемъ, безъ передѣлки стѣнъ. Поправки, измѣнившія нѣсколько его архитектуру, были сдѣланы въ 1688 и 1692 г., когда митрон. Корнелій приподнял полъ, прежнія узкія окна увеличилъ, нѣкоторыя окна зробилъ вновь и выломалъ 3 круглыя столба; остальныя исправленія касались только кровли и иконостаса. Соборъ построенъ изъ дикаго камня, обложеннаго неодинаковой величины кирпичами, а кругомъ по визу доколомъ; онъ имѣетъ видъ правильнаго равносторонняго 4-хъ угольника, главный алтарь выдается 3-мя полукружіями, а каждый изъ 3 придѣловъ однимъ полукружіемъ. Толщина стѣнъ $1\frac{3}{4}$ арш.; длина 16 саж. $2\frac{1}{2}$ арш., шир. 18 саж. $1\frac{1}{2}$ арш. (со стѣнами), высота $23\frac{1}{2}$ саж. Своды поддерживаются на 10 четырехъ-гранныхъ столбахъ; на кровлѣ 6 главъ. Софійскій соборъ съ 1052 г. служилъ усыпальницею Святителей и князей Новгородскихъ; въ немъ почитаютъ мощи святыхъ: вел. кн. Анны, супруги вел. кн. Ярослава I; св. кн. Владиміра Ярославича, сына ея, княжившаго въ Новгородѣ съ 1035 по 1052 г., св. кн. Мстислава Ростиславича храбраго (ум. 1180 г.), св. кн. Θεодора Ярославича (ум. 1233 г.), брата Александра Невскаго, архіепископовъ: св. Никиты (ум. 1108 г.) и св. Іоанна (ум. 1186 г.); кромѣ того 9 святителей Новгородскихъ почитаютъ подъ слудомъ, въ томъ числѣ Іоакимъ Корсунянинъ, первый епископъ Новгородскій (ум. 1030 г.). Подъ храмомъ похоронены также митрополиты, архіепископы и епископы Новгородскіе, изъ

коихъ замѣчательны архіеп. Θεофанъ Прокоповичъ (ум. 1736 г.), митрон. Димитрій Сѣменовъ (ум. 1767 г.) и нѣкоторые князья, какъ напримѣръ Ізяславъ Владиміровичъ сынъ Мономаха (у. въ 1095 г.), Мстиславъ Ростиславичъ внукъ Юрія Долгорукаго (ум. въ 1178), Василій Мстиславичъ (ум. въ 1218 г.), воевода Михайлъ Петровичъ Катыревъ-Ростомскій (ум. въ 1607). Изъ древностей собора особенно замѣчательнымъ чудотворное изображение Спасителя въ главѣ собора на сводѣ, писанное въ полов. XI в.; икона св. ап. Петра и Павла, по преданію, принесенная вел. кн. Владиміромъ изъ Корсуны, также икона Корсунскія Божіей Матери, о которой въ 1439 г. упоминается, какъ объ известной уже иконѣ; такъ называемыя Корсунскія врата, нѣмедкой работы начала XIII вѣка, и Шведскія или Сигтунскія, по преданію вывезенныя новгородцами во второй половинѣ XII в. изъ шведскаго города Сигтуны, такъ называемая халдейская печь или амвонъ и пр. Равнина собора заключаетъ въ себѣ большое собраніе древнихъ облаченій и церковной утвари; въ библиотекѣ хранятся древнія книги и рукописи. Изъ другихъ церквей въ кремлѣ находятся: церковь Сергія Радонешскаго на архіерейскомъ дворѣ, постр. въ 1468 г., и при ней Евфиміевская часовая башня (17 саж. выс. до колоколовъ), сложенная еп. Евфиміемъ въ 1483 г.; церковь Покрова постр. въ 1805 г. и перестроенная въ 1889 г.; церковь св. Андрея Стратилата постр. въ нач. XIV в. На Софійской сторонѣ замѣчательны церкви: св. Николая, основ. въ 1135 г. (при ней въ то же время учрежденъ былъ *Вило-Николаевскій* муж. монастырь, приписанный въ 1685 г. въ архіерейскому дому, въ 1764 г. оставленный за штатомъ, а послѣ упраздненный); церковь св. Лавра, постр. послѣ пожаровъ въ концѣ XIV в. (при ней находилась женскій Лаваревъ монах., упоминаемый въ XIV в. упраздненный въ 1764 г.); церк. св. апос. Петра и Павла первоначально постр. въ 1406 г., послѣ нѣсколько разъ горѣвшая и возобновляемая; церковь 12 апостоловъ, около которой въ 1280 г. была устроена слудальница для погребанія умершихъ, по своей архитектурѣ относится въ полов. XV в.; церковь св. Власія постр. въ 1401 г.; Николо-Кочановская (св. Пантелеймона) постр. въ 1554 г. надъ св. блаженными Николаемъ и Θεодоромъ, умершими въ 1392 г.; церковь св. Флора и Лавра постр. въ 1879 г. Изъ церквей на Торговой сторонѣ замѣчательны: Знаменскій соборъ, основ. въ XIV в. въ воспоминаніе

чуда отъ иконы Бож. Матери, бывшаго въ 1169 г. во время осады Новгорода войсками Андрея Боголюбскаго, въ 1527 г. перестроенный, въ 1682 г. разобранный и снова построенный въ 1688 г.; Николо-дворинскій соборъ, на мѣстѣ, вымываемомъ Ярославнымъ дворомъ, основанный въ 1113 г. въ благодареніе св. Николаю, испѣльнику кн. Мстислава; церковь Параскевы Пятницы въ 13 саж. отъ Николаевского собора постро. въ 1156 г. и послѣ пожара вновь перестроенная въ 1340 г.; церковь св. Прокопія тоже близъ собора постро. въ 1359 г.; св. Жанъ Мирноспитъ существующая въ настоящемъ видѣ съ 1536 г. и прежде (съ конца XIII ст.) принадлежавшая въ числу церквей Ярослава двора; церковь Спаса-Преображенія на Ильиной улицѣ существуетъ съ 1374 г.; св. Ан. Петра и Павла съ XIV в.; около церкви Рожд. Пресв. Богородицы на Молотковой существовалъ *Михалкиній* жен. монастырь, основанный въ XII в. Еленою, супругою кн. Ярослава Владиміровича, и уведенный въ 1764 г.; при церкви Иоанна Богослова существовалъ *Богословскій* женскій монастырь, основанный въ 1354 г. и послѣ 1764 г. обращенный въ приходскую церковь. Кромѣ существующихъ нынѣ церквей Новгорода въ лѣтописяхъ упоминается о многихъ, которыя уже прекратили свое существованіе или отъ пожаровъ, или по ветхости. Монастырей собственно въ городѣ нынѣ 4: *Антоніевъ* муж. на самой оконечности Новгорода, на прав. бер. Волхова, и 3 женскіяхъ: *Свято-Духовъ*, *Зотринъ-Покровскій* и *Десятинный-Рождественскій*, всѣ на Софійской сторонѣ; монастырствующихъ въ 1865 г. было 34 м. п. и 208 ж. п. Въ 1865 г. въ городѣ было домовъ 1,270 (275 кам.), магазиновъ для складовъ товара 10, лавокъ 170, изъ коихъ 93 помѣщаются въ гостинномъ дворѣ, театръ деревян., 2 манежа, кафе-ресторанъ, гостинница 9, харчевецъ 22, торговыхъ бань 4, общественная богадѣльня съ 35 призрѣваемыми, Николаевскій и Таировскій дѣтскіе пріюты, домъ умалишенныхъ, городская больница, домъ обществ. призрѣнія для воспитанниковъ, гимназія съ пансіономъ, преобразованная въ 1808 г. изъ глав. народнаго училища, учрежд. въ 1786 г., уѣздное и приходское училища, женское частное училище на стемени уѣзднаго г-жи Кашовичъ, семинарія, духовныя уѣзды, и приход. училища. Въ Новгор. ездѣ памятники въ воспоминаніе 1812 г. и 1,000-лѣтія Россіи; послѣдній, исполненный по рисункамъ и моделямъ Микѣшина

на заводѣ Никольска и Плиске, торжественно поставленъ въ 1864 г. Городъ имѣетъ во владѣніи 1,318 десят. выгонной земли, 2,296 десят. пахатной и сѣнокосной, пожалованной городу въ вѣчное владѣніе Имп. Екатериною II, 2 дома, 4 лавки, гостинный дворъ, пожалованный купеческому обществу въ 1721 г. Имп. Петромъ I. Городской доходъ на 1862 г. исчисленъ на 29,655 руб. О занятіяхъ жителей мы имѣемъ интересныя данныя, почерпнутыя изъ однодневной переписи 1865 г. Изъ нея видно, что занимающихся службою государственною и частною 1,285 м. п. и 11 ж. п. (средствами ихъ живутъ ихъ семейства 484 м. п. и 1,588 ж. п.), живущихъ доходами съ своихъ домовъ 187 м. п. и 133 ж. п. (ихъ семейства 143 м. п. и 332 ж. п.), торговлею 421 м. п. и 144 ж. п. (ихъ семейства 235 м. п. и 555 ж. п.), ремеслами 498 м. п. и 155 ж. п. (ихъ семейства 555 м. п. и 206 ж. п.), земледѣліемъ 136 м. п. и 3 ж. п. (ихъ семейства 98 м. п. и 206 ж. п.), наймомъ въ прислугу 557 м. п. и 664 ж. п. (ихъ семейства 69 м. п. и 187 ж. п.), поденными работами 672 м. п. и 303 ж. п. (семейства ихъ 270 м. п. и 842 ж. п.), разными занятіями 2,154 д. об. п. (ихъ семейства 149 м. п. и 522 ж. п.). Заводская промышленность города незначительна; въ 1861 г. на 7 заводахъ выдѣлано на 55,500 р., изъ нихъ на 1 свѣчновосковомъ на 15 т. р., 1 свѣчносалномъ на 9 т. р., 2 кожевенныхъ на 17 т. р., 2 кирпичныхъ на 12,500 р. и 1 гончарномъ на 2 т. р.; произведенія ихъ исключительно расходятся на мѣстѣ. Торговля города, не смотря на то, что она осталась въ сторонѣ отъ Вышневолоцкаго воднаго пути послѣ устройства Вишерскаго канала и въ сторонѣ отъ Николаевской желѣз. дороги, все еще имѣетъ значеніе. Мѣстное купечество и нынѣ торгуетъ хлѣбомъ, лѣсомъ, сѣномъ, желѣзомъ, солью и другими произведенія, изъ коихъ первые три предмета отправляются въ С.-Петербургъ по Волхову, а послѣдніе два расходятся по городамъ своей и Псковской г., На пристани Новгорода средн. числомъ въ пер. 1859—62 г. средн. числ. ежег. груз. 1,200,819 пуд. на 641,973 руб., въ томъ числѣ хлѣба 524,788 пуд. на 271,145 руб., масла поставнаго 4,709 пуд. на 10,639 руб., льна 2,755 пуд. на 1,884 руб., льняныхъ издѣлій на 3,892 р., лѣса и издѣлій на 45,396 р., рыбы 8,238 пуд. на 21,187 р., металловъ и издѣлій 3,820 пуд., на 3,169 р., сѣна на 100,390 р., яицъ на 23,400 р. Въ тоже 4-хъ лѣтіе

средн. числомъ разгружалось 2,079,813 пуд. на 1,258,320 р., изъ нихъ хлѣба 1,858,458 пуд. на 894,453 р., спирта на 60,659 руб., масла постнаго 4,287 пуд. на 13,859 р., лѣса на 44,146 р., сажа и издѣльи 10,655 пуд., на 55,134 р., соли 29,708 пуд. на 15,730 р., стекла и сосуды на 11,897 р., металловъ 36,940 пуд. на 45,270 р. Кромѣ того купцы ведутъ значительную торговлю мануфактурными, колониальными, бакалейными, галантерейными и другими товарами. Въ 1865 г. выдано торговыхъ свидѣтельствъ купцамъ 1-й гильдіи 5 и 2-й 147. Базары собираются по средамъ и пятницамъ; ярмарокъ 2: Варлааміевская на 1-й недѣльи Петрова поста (въ теченіи 2 недѣль) и Рождественская съ 20—24 декабря; на нихъ въ 1863 г. привозилось на 87 т. р. (на первую на 57 тыс.), продавалось на 24 тыс. р. (на первой на 22 тыс.).

(Новгор. Лѣтоп., въ Полн. Собр. Лѣтоп., изд. 1848 г., т. III и IV; Истор. разговори о древнос. Вал. Новгор., изд. 1808 г.; Адамуга, Корсуя, врата въ Новгор. Софійск. соб., изд. 1834 г. (переводъ); Сказан. о вѣстѣ Новг. отъ Нѣмцевъ, изд. 1837 г.; Опись о посадахъ Новгорода, изд. 1839 г.; Матеріалы, Опис. Новгор. Софійск. соб., изд. 1840 г.; И. Н.—въ, Трое сутокъ въ Новг., изд. 1849 г.; Сельского, Истор. обзоръ торгов. сѣмств. Новг. съ Готландомъ и Любекомъ, изд. 1847 г.; Кратк. историч. опис. святини Новгор., изд. 1850 г.; Красовъ, О мѣстномъ древ. Новгор., изд. 1851 г.; Тополнцъ, Велико-Новг. святит. камендръ въ историч. значен., изд. 1851 г.; Кратк. обзоръ древн. церкви въ Новг., изд. 1855 г.; Арх. Макарія, Опис. Новгор. архіерейск. дома, изд. 1837 г.; Куприанова, Обзоръ пергам. рукоп. Новгор. Софійск. библиот., изд. 1837 г.; Архивъ Макарія, Археол. опис. церкви. древнос. въ Новг. и его окрест., въ 3 ч., изд. 1869 г. (съ подроб. указан. на разн. историч. источ.; замечаніе это есть одно изъ лучшихъ для изучен. Новгор.); гр. М. Толстаго, Святини и древн. Велик. Новг., изд. 1862 г. (тоже, съ указан. на историч. источ. и одно изъ лучш. сочин. о Новг.); Костомарова, Чтвера. народоправства, изд. 1863 г. (съ подробными указан. на историч. источ.). Кромѣ этихъ отдѣльн. сочинен., о Новг. много статей помѣщено въ Мѣстныхъ Губерн. Вѣдомос. и Памятн. книжк., а также въ Истор. Рос. Іерарх., и Ратшана, Монаст. и церкви; Глушковъ, Ручн. Дорож., с. 32—31; Амтревъ, Путевод. отъ Моск. до С.-Пет., с. 321—319; Путеш. ко Свят. мѣст. русск., ч. II, с. 201—384; Воен. Стат. Новгородск. г., с. 183—188; Пущкаревъ, Опис. Новгород. губ., с. 6—89, 181—199; Bäsching, Mag., X, 333; Engelhardt, Mas., IV, 86; Müller, Stromzeit. d. Wolga, p. 26, 30; Klaproth, R., I, 90; Северинъ, Мѣст. пред., 6; Городъ посел., т. III, с. 327—349 (съ указ. на истор. источ.); Эконом. сост. город. посел., т. I, тетр. XXIII, с. 3—7; Сѣв. Почта 1862 г., N 104, 118, 123, 127 (сѣвѣст.)).

II. *Новгородскій уѣздъ* лежитъ въ запад. части губерніи. Простр. его по свѣд. военно-топограф. съемки 254,14 кв. м. или 12,296 кв. в. (безъ оз. Ильмена 297,35 кв. м. или 11,484 кв. в.), по измѣр. Швейцера 206,3 кв. м. или 9981,6 кв. в. (въ Памят. кн. на 1864 г. 8,943 кв. в.). Средина площади уѣзда представляетъ возвышенную, лѣсистую, ровную и по большей части болотистую плоскость, понижающуюся во все стороны; особенно низменна мѣстность, прилегающая къ берегамъ оз. Ильмена, гдѣ абсол. высота въ самомъ *Новгородѣ* только 171 фут., у *Переможской* монаст. (58°19' сѣв. шир. и 48°43' в. д.) 140 фут., у дер. *Голино* (58°14' с.

ш. и 48°32' в. д.) 150 фут. Болѣе возвышенною частию (въ срединѣ) можно считать ракъ холмовъ, на коихъ находятся сел. *Важнякая-Горка*, *Любуницы*, *Мокрицы*, *Удрино*, *Поддубье*, *Завалинье*, пог. *Лужской*, с. *Заболотье*, *Дехово* и другія. Подпочва уѣзда состоитъ изъ девонскихъ известняковъ, которые особенно развиты у с. *Чудова* и по берегамъ р. *Волхова*; они ломаются на известъ и плиту; низменность береговъ оз. Ильмена покрита большими толщами наносовъ. Почва уѣзда въ лѣсахъ иловатая, рѣдко песчаная, въ запад. части уѣзда песчано-глинистая, мѣстами каменистая, въ мѣстностяхъ, прилегающихъ къ р. *Волхову*, глинистая и подольная (гергель). Площади уѣзда орошается р. *Волховомъ* и рѣчками, впадающими въ оз. Ильмень, кромѣ того въ запад. части протекають рр. *Луна*, впадающая непосредственно въ Финскій зал. С.-Петербургской г., и *Тосма* притокъ *Невы*; послѣдняя получаетъ здѣсь начало и по большей части течетъ по границѣ съ Царскосѣльскимъ у. *Волховъ* течетъ по всему уѣзду отъ выхода своего изъ оз. Ильмена и до границы *Новолодожскаго* у. (С.-Петерб. губ.) на протяженіи 120 в.; въ направленіи къ с.; онъ судоходенъ на всемъ протяженіи; приставъ находится при *Новгородѣ*; запоздалыя суда останавливаются также у *Осининской* пристани, кладь съ судовъ иногда идетъ сухимъ путемъ до столицы. Въ *Волховѣ* впадаютъ: *Малый Волховецъ* съ *Вишеркой*, *Осьма*, *Осуя*, *Пчезжа* съ *Ранлей*, *Бѣшей*, *Пожутинкой* и *Солонычей*, *Велья*, *Пидьба*, *Дыменка*, *Глыбочка*, *Полисть* съ *Глушицей*, *Кереть* съ *Роговкой*, *Любыня* и *Тигода* съ *Болотвицею*, *Чудлей*, *Кунестью* и *Рованью*. Изъ этихъ рѣкъ судоходна только *Малый Волховецъ*, сплавины весной *Осуя*, *Пчезжа* и *Тигода*. Изъ рѣкъ, впадающихъ въ оз. Ильмень, значительны *Шелонъ*, служащая границею съ *Старорусскимъ* у., *Веряжа*, *Веренда*, *Черная*, *Сомина* и *Мста*; послѣдняя принадлежитъ уѣзду только нижнею частию. *Шелонъ* и *Мста* судоходны, *Веряжа* и *Веренда* сплавины; на *Мстѣ* находится дов. значительная приставъ при ямѣ *Бронницкая* съ которой въ 1859—62 г. средн. числомъ ежегодно отпускалось 2,483,939 пуд. на 218,908 р., изъ нихъ лѣса и лѣсн. издѣльи на 128,314 р. и сѣна 410,900 п. на 72,325 руб.; тутъ же производится и разгрузка товаровъ, состоящихъ преимущественно изъ хлѣба, металловъ, соли, бакалейныхъ, москательныхъ и другихъ товаровъ. Р. *Мста* соединена съ р. *Волховомъ* *Вишерскимъ* каналомъ, идущимъ отъ р.

Мсты (за 24 в. до ея устья) до р. Вишеры, прит. Мал. Волхова; этимъ каналомъ идетъ большая часть судовъ, проходящихъ по Вышневолоцкой системѣ. Другой каналъ *Сиверсовъ* или *Новгородскій*, соединяющій р. Мсту (за 9 в. до устья) съ истокомъ р. Волхова и провадитъ для избѣжанія плаванія по оз. Ильмену. Въ предѣлахъ уѣзда находится нѣсколько озеръ, преимущественно въ зап. части и по теченію р. Волхова; но въ они, какъ напр. Тигода, Глухое, Жарковское и др., весьма незначительны. Къ южной части уѣзда прилегаетъ оз. *Ильмень* (отъ устья р. Шелони до устья р. Ниши), которое имѣетъ значеніе для прилегающихъ къ нему селеній, занимающихся преимущественно рыболовствомъ. Болота раскинуты преимущественно; изъ нихъ особенно замѣчательны: *Камаевскій* и *Даниловскій* мхи, лежащіе между р. Пидьбою, Новгородомъ, дорогою во Псковъ, дд. Дубровкою, Радонью, Кошиной и др. и занимающіе простр. до 278 кв. в.; *Тушанскіе* мхи въ зап. части уѣзда между дорогою изъ Луги въ Шинссельбургъ, р. Черной, Петербургскою границею занимаютъ 222 кв. в.; на с.-з. уѣзда между границею С.-Петер. губер., дорогами изъ Новгорода въ Лугу и С.-Петербургъ, болота имѣютъ простр. 274 кв. в.; около с. Грузино по шоссе къ Чудову болота простир. на 70 кв. в.; мхи, лежащіе на границѣ съ Крестецкимъ у. между рр. Осауею, Хубомъ, Мстою, Волхонимъ и Сиверсовимъ каналамъ, занимаютъ простр. въ 406 квадрат. вер., изъ коихъ на долю Новгородскаго у-да приходится до 126 квадрат. вер. Вообще болота покрыты по большей части лѣсами и кустарниками. Лѣсами уѣздъ не бѣдетъ; по Воен. статист. Новгород. губ. подъ лѣсами до 302 тыс. десят., т. е. до $\frac{1}{3}$ всей площади. Въ 1858 г. изъ 139,711 десят. всѣхъ казен. земель подъ лѣсами было 48,470 десят., т. е. 35%, кромѣ того въ общенъ владѣніи состояло 22,103 десят. и находилось въ собственности крестьянъ 8,868 десят. По свѣд. за 1865 г. ч. ж. въ уѣздѣ (безъ города) 113,103 д. об. п. (59,765 м. п.), съ городомъ на 1 кв. м. по 535 д. об. п. Изъ янсла жителей: дворянъ 462, крестьянъ казен. и однодворц. 66,953, двѣмѣцкихъ помещиковъ 1,494, вышедш. изъ крѣп. завис. крестьянъ 27,057. Не православныхъ въ уѣздѣ: раскольниковъ 889, католиковъ 604; протестантовъ 1,870, евреевъ 290, магометанъ 35. Кромѣ Великороссій въ уѣздѣ живутъ нѣмцы-колонисты въ 2 колоніяхъ *Александровской* (въ 1613 вер. отъ у. г-да,

при р. Осель, числ. жит. 373 д. об. п., 30 дв.) и *Николаевской* (въ 10 в. отъ у. г-да, при р. Мал. Волховѣ, ч. ж. 817 д. об. п., 61 дв.). Въ 1865 г. въ уѣздѣ было правосл. церквей 121, изъ коихъ по своей численности и богатству отличаются церкви с. *Грузина*. Монастырей 10: *Юрьевъ* (въ 3 в.), *Сквородскій* (въ 4 в.), *Бирюловъ* (въ 2 в.), *Хушинскій* (въ 10 в.), *Деревяницкій* (въ 4 в.), *Вишерскій* (въ 10 в.), *Вязишскій* (въ 12 в.), *Клопскій* (въ 20 в.) *Перекомскій* (въ 25 в.) мужскіе и *Сырково* (въ 6 в.) женскій. Въ уѣздѣ есть католическая и протестантская церкви. У-дъ раздѣляется на 4 стана. Жители въ 1859 г. раздѣлялись въ 660 поселкахъ, изъ коихъ сель 51, слободъ 9, погостовъ 2, ямовъ 3, колоній 2, селець 25, деревень 530, мелкихъ поселковъ 38. Селенія уѣзда вообще малолюдны; изъ нихъ только 2: *Минюши* (1,219 д. об. п.) и *Мишала* (1,214 д. об. п.) имѣютъ свыше 1 тыс. д. об. п., 14 селеній отъ 500 до 1 тыс. д. об. п., остальные менѣе 500 д. об. п. Хлѣбопашество составляетъ одно изъ главнѣйшихъ занятій мѣстныхъ жителей, но оно не удовлетворяетъ мѣстнымъ нуждамъ, такъ что жители должны прибѣгать къ покупкѣ хлѣба, привозимаго изъ другихъ губерній по судоходнымъ рѣкамъ. Хлѣбопашество находится въ удовлетворительномъ состояніи у бывшихъ военныхъ поселенъ. Подъ пашнями до 113 тыс. десят., т. е. болѣе 12% всей площади; сѣютъ почти исключительно рожь, овесъ, ячмень, менѣе гречу и просо. Остальные роды сельскаго хозяйства, какъ напр. скотоводство, садоводство, огородничество и пчелководство, развиты весьма слабо. Главныя же занятія жителей состоятъ въ рыболовствѣ по р. Волхову и оз. Ильмену; по берегамъ рр. Тосны, Шелони, Волхова въ мѣстѣ плпты и жженія извести; рубки лѣса и подвозки его къ славянскимъ рѣкамъ; работахъ на судахъ и пристаняхъ, проводкѣ судовъ черезъ Волховскіе пороги, заработкахъ въ С.-Петербургѣ, наймѣ въ услуженіе на желѣзной дорогѣ, перевозкѣ товаровъ изъ Новгорода въ С.-Петербургъ и обратно, а также къ станціямъ желѣзной дороги. Въ 1858 г. изъ 9,719 м. п. каз. крестьянъ уходило въ другія мѣстности болѣе чѣмъ на 2 мѣсяца 1,420 чело-вѣкъ, т. е. до 14%. Заводская дѣятельность уѣзда довольно значительна; къ 1860 г. на 16 заводахъ выдѣлено на 580,719 пр., (см. Нам. кн. Новгород. губ. на 1862 г., с. 66), изъ нихъ 2 кожевенныя при р. Холощѣй Полицѣ и с. Кривинѣ выдѣляли на 40,480

р., 2 винокуренные въ Любани и с-цѣ Александровскомъ на 190 тыс. р., 2 стеклянныя въ д. Черониъ и въ усадьбѣ Теробоная на Вишерѣ на 51,799 р., 2 писчебумажныя въ д. Баркалъ и Новой Мельницѣ на 175 тыс. р., кровельнаго толя въ д. Барскиа Боркалъ на 82,500 р., 2 гончарныя на р. Вишерѣ и д. Веранежъ Прихотъ на 500 р. (послѣдній былъ безъ дѣйствія), череничныя въ д. Костковъ (былъ безъ дѣйствія), 2 гѣсопильныя при Соснинской прист. и с. Порошкалъ на 23,600 р., 2 мукомольныя при Соснинской прист. и близъ Драгунскаго штаба на 16,840 р. Торговля уѣзда сосредоточивается преимущественно въ Новгородѣ, ямѣ Бронницахъ, с. Медвѣдѣ и Чудовѣ. Ярмарокъ въ уѣздѣ не бываетъ.

(См. Новгородская губернія).

Новгородъ-Волыноскій, уѣздный городъ; см. *Новгородъ-Волыноскій*.

Новгородъ-Сѣверскій (*Новгородъ*), уѣздный городъ Черниговской г.

I. Г-дѣ, подъ 52°1' с. ш. и 50°56' в. д., въ 173 в. къ в.-с.-в. отъ Чернигова, расположена на прав. бер. судоходной р. Десны и раздѣляется ручьемъ на Заручье и собственно городъ. Время основанія города неизвѣстно; одни (Карамзинъ) построение его приписываютъ Владимиру Святому, другіе сыну его—Ярославу. Во всякомъ случаѣ городъ существовалъ уже въ концѣ XI в. и удержалъ донынѣ название *Сѣверскаго*, такъ какъ находился въ древнѣйшія времена въ землѣ Сѣверянъ (Славянское племя), сѣвшихъ при расселеніи Славянъ по рр. Деснѣ, Семи и Сулѣ. Первоначально Новг. входилъ въ составъ Черниговскаго княжества, но съ конца XI в. въ Новг.-Сѣверскомъ является отдѣльный княжескій столъ. Такъ съ 1095 по 1097 удѣльничъ княземъ Новг.-Сѣв. былъ сынъ велик. князя Святополка Мстиславъ, съ 1113—28 г., Глебъ Давидовичъ, въ 1128 г. Роголодъ Борисовичъ. Послѣ того Новг.-Сѣв. утвердился за потомками Святослава Черниговскаго, а именно за ономъ Олега Святославича, извѣстными Святославомъ Ольговичемъ и игралъ важную роль въ знаменитой борьбѣ Ольговичей съ Мономаховичами. Въ 1142 г. кн. Святославъ Ольговичъ счастливо выдержалъ въ Нов.-С. осаду Мстислава Изяславича и своихъ двоюродныхъ братьевъ Давидовичей, но послѣ того вынужденъ былъ бѣжать, когда на него пошелъ самъ в. кн. Изяславъ Мстиславичъ. Послѣ того Н.-С. былъ отданъ Давидовичамъ, но въ 1146 г. Святославъ Ольговичъ воз-

вратилъ его себѣ и владѣлъ имъ до 1157 г., т. е. до перехода своего въ Черниговъ. Послѣ Святослава Ольговича, въ Н.-С. владѣвали: Святославъ Всеволодовичъ съ 1157—64 г., Олегъ Святославичъ съ 1165—80 г., Игорь Святославичъ съ 1180 до 1202 г., Владимиръ Игоревичъ съ 1202—6 г., Рюрикъ Ольговичъ послѣ 1205 г. Изъ этихъ князей Игорь Святославичъ приобрѣлъ особую славу походомъ своимъ на Половцевъ, воспѣтомъ въ древнѣйшей русской повѣстѣ «*Слово о полку Игоревѣ*». Въ 1238 г. княжество было опустошено Татарами, Новгор.-Сѣверс. утратилъ свое значеніе и вошелъ въ составъ Брянскаго княжества, а во второй полов. XIV в. имъ овладѣлъ литовскій кн. Ольгердъ, по смерти котораго Новгородъ-Сѣв. достался сыну его Корнубуту-Димитрію. Въ 1395 г. Витовтъ отнялъ Новг. у Корнубута и отдалъ его Свиригаилу, который въ 1406 г. замышляя о единовластіи надъ всѣми литовскими владѣніями, обратился за помощью къ Московскому кн. Василию, за что обѣщавъ уступить ему Новгородъ-Сѣверскъ. Съ этого времени началось стремленіе Москвы овладѣть Сѣверскими землями. Въ 1455 г. Н.-С. былъ отданъ во владѣніе Казиміромъ кн. Ив. Дм. Шемань, бѣжавшему изъ Россіи въ Литву; сынъ его Василий, видя притѣсненія со стороны католицизма, около 1500 г. передался со всѣми своими владѣніями Московскому вел. кн. Ювану III, и послѣ войны съ Литвою перемиріемъ 1503 г. Н.-С. утвердился за Россіей. Однако Польша не хотѣла отказаться отъ обладанія потерянными землями, почему при всякомъ удобномъ случаѣ или сама, или съ помощью Крымцевъ, опустошала Сѣверскія земли, хотя и не могла овладѣть ими; такіе притѣсненія заставили сильно укрѣпить Н.-С., находившейся близъ границъ Литовскихъ и Крымскихъ. Въ 1604 г. Н.-С., защищаемый Басмановичемъ, счастливо выдержалъ смѣльную осаду отъ войскъ Лжедмитрія, но въ концѣ того же года Лжедмитрій подъ Н.-С. одержалъ побѣду надъ кн. Мстиславскимъ. Въ 1618 г., по Деулинскому договору, городъ переданъ Польшѣ, въ 1620 г. получилъ отъ Сигизмунда гербъ и магдебургское право; съ открытіемъ войны въ 1632 г. былъ занятъ русскими войсками, но по договору въ 1634 г. въ Вязьмѣ опять былъ возвращенъ Польшѣ. Во время возстанія Хмельницкаго Новг.-Сѣв. былъ взятъ силою козловникомъ Родакомъ и съ этого времени вошелъ въ составъ гетманщины, принявшей подданство Россіи въ 1654 г. Въ 1662 г.

Новг.-Свер. былъ опустошенъ Крымскими Татарами; въ 1680 году весь выгорѣлъ, въ 1708 г. былъ сильно укрѣпленъ Мазепою, намѣревавшимся здѣсь передаться Карлу XII, но былъ занятъ Петромъ I, получившимъ известіе объ измѣнѣ Мазепы отъ салтукъ жителей Н.-С. Въ 1781 г. Н.-С. сдѣланъ губернскимъ г-мъ Новгородъ-Сверскаго намѣстничества, въ составъ котораго входили 11 уѣздовъ: Новгородъ-Свѣ., Стородубскій, Потарскій, Мглинскій, Глуховскій, Кролевецкій, Корюпскій, Сошицкій, Конотопскій, Новомиргородскій и Суражскій. Въ 1796 г., при образованіи Малороссійской губерніи, Н.-С. обращенъ въ уѣздный городъ, въ 1802 г. вошелъ въ составъ Черниговской губерніи. Во время гетманщины Новгородъ былъ соотвѣсно сперва Черниговскаго, а потомъ Стародубскаго полка; въ Новгородской сотнѣ въ 1764 г. было 103 селенія съ 12,822 д. м. п. Укрѣпленія Н.-С. срыты въ 90-хъ годахъ XVIII ст., состояли изъ вала и рва съ деревяннымъ тыномъ, бойницами и 4 воротами. По свѣд. за 1865 г. ч. ж. въ городѣ 5,942 д. об. п. (3,004 м. п.), изъ коихъ почетн. гражданъ и купцовъ 283, мѣщанъ 4,046. Неправославныхъ: католикъ 29, протестант. 17, евреевъ 2,265. Въ 1865 г. въ городѣ церквей правосл. 14, изъ нихъ соборъ Успонія постр. въ 1671 г., правосл. муж. *Спасо-Преображенскій* монастырь (см. это сл.). Домовъ 835 (23 камен.), лавокъ и магазиновъ 97 (значительная часть помѣщается въ гостиномъ дворѣ), трактировъ 2, постоянныхъ дворовъ 4, городская больница, гимназія, учрежденная въ 1808 г., когда Н.-С. былъ еще губернскимъ городомъ, изъ народнаго училища, существовавшего съ 1788 г.; при гимназіи библиотека съ 6,874 томами книгъ, уѣздное и приходское свѣтскія училища, духовное училище еврейское 1-го разряда (въ училищакъ этихъ въ 1863 г. учащихся было 825: въ гимназіи 371, уѣздномъ училищѣ 38, приходскомъ 26, духовномъ 320, еврейскомъ 70). Городу принадлежатъ земли 704 десят. городской доходъ на 1862 исчисленъ въ 3,589 руб. Жители занимаются преимущественно хлѣбопашествомъ, работами на мѣстной пристани, добываніемъ извести и дѣтала камня по берегу р. Десны, мелкою торговлею; ремеслами въ 1865 г. занималось 438 человекъ (245 мастер.), изъ нихъ кузнецовъ 14, рыболововъ 24; вообще ремесленная промышленность удовлетворяетъ только мѣстнымъ нуждамъ. Заводская дѣятельность города ничтожна и въ 1865 г. ограничива-

лась заводами: кожевеннымъ, свѣчнымъ и 8 кирпичными. Мѣстное купечество, ведетъ торговлю преимущественно масломъ коноплянымъ, пенькою, лѣсомъ и лѣсными издѣліями, известью, отправляя это частію по р. Деснѣ къ Черноморскимъ портамъ, частію гужемъ къ Порѣцкой пристани. Въ 1865 в. съ мѣстной пристани было отправлено всего 196,875 пуд. и 48 лѣсныхъ плотовъ на сумму 46,219 р., въ томъ числѣ хлѣба разнаго 2,050 п. на 970 руб., спирта 5,600 пуд. на 5,600 руб., сѣмени льнянаго 6,430 пуд. на 5,122 руб., масла коноплянаго 5,830 пуд. на 12,925 р.; пеньковаго издѣлія и парусины 4,092 пуд. на 6,461 руб., шерсти 156 пуд. на 400 р., дегтя 350 пуд. на 193 руб., извести, камня бутаваго, мѣлу 161,500 пуд. на 2,919 руб., лѣса и лѣсныхъ издѣлій 8,730 пуд. на 8,819 руб., стекла 225 пуд. (13 ящиковъ) на 150 руб., бумаги 662 пуд. на 925 руб., москательнаго товара 1,250 пуд. на 1,730 руб. Въ томъ же году разгрузилось одной только соли 4,000 пуд., на 2,000 руб. Ярмарокъ 3: на сирной недѣлѣ въ четвергъ, 29 іюня и 6 августа; на нихъ въ 1863 г. было привезено на 36 тыс. руб., продано на 14 тыс. руб. Базары собираются 2 раза въ недѣлю. Въ 1865 г. выдано торговыхъ свидѣтельствъ кушачъ 1-й гильдіи 4, 2-й — 95, на мелочный торгъ — 328, на развозной — 15, на мѣщанскіе промысла — 345, прикащикамъ — 53, членамъ купеческихъ семействъ — 138.

(Büsching Mag., IX, 421; Strahlenberg, d. N. u. O. Russl., p. 409; Пам. кн. Чернигов. 1863, ст. 123, 379; Ж. М. В. Д. 1843 г., т. XVI, с. 208, 1848 г., т. XXII, с. 328; Черниг. губ. вѣд. 1848 г., N 1—2, 1851 г., N 45—46, 1853 г., N 1; В. Ст. Черниг. губ., с. 133; Домоитовичъ, Черниг. г., с. 618; Город. посел., т. V, ч. II, с. 308—318 (съ указаніемъ на историч. вѣстн.); Экон. оост. город. посел., ч. II, тетр. XLIV, с. 22; Киев. Синод., прил., с. 68; Путеш. на Волгѣ. въ полуден. край въ 1767 г., с. 36.)

II. *Новгородъ-Сверскій* уѣздъ, въ восточ. части губерніи. Простр. его, по свѣд. военно-топографич. съемки, 69,17 кв. м. или 3,347 кв. в. (по Швейцеру 81,08 кв. в. или 3,923 кв. в.). Площадь уѣзда, прорѣзанная р. Десною отъ с. къ ю., раздѣляется по своему мѣстоположенію на 2 части: западная, т. е. по прав. сторону р. Десны, прорѣзана глубоко и оврагами и вообще имѣетъ болѣе волнистый видъ. Восточ. часть, т. е. по лѣвую сторону р. Десны, носитъ уже характеръ степи, открыта и ровна; наиболѣе низменная часть, прилегающая къ лѣвому берегу Десны, напоименному небольшими озерами. Абсол. высота площади измѣрена въ нѣкоторыхъ пунктахъ, именно: въ с.-в. части при д. *Галамовскъ* (52°15' с. ш., 50°25' в. д.) 595 фут., въ сѣв. части при *Будѣ* (52°14' с. ш.,

50°42' в. д.) 676 фут., въ вост. части при *Середина-Буда* (52°11' с. ш., 51°43' в. д.) 770 фут. (шаръ на церкви), на западъ при *Поповкѣ* (52°1' с. ш., 50°34' в. д.) 651 фут., въ срединѣ *Новгородъ-Сверска* 622 фут. Почва уѣзда преимущественно глинистая, мѣстами песчаноглинистая, ближе къ берегамъ р. Десны песчаная; рѣдко попадаетъ черноземъ. Въ геологическомъ отношеніи замѣчательнъ правый нагорный берегъ р. Десны, состоящій изъ пластовъ мѣла, въ коихъ попадаются жилы песка, проросты кремня, остатки раковинъ, особенно белемнитовъ. Мѣлъ этотъ разрабатывается мѣстными жителями и идетъ въ необходимомъ видѣ и обожженный на продажу мѣстнымъ жителямъ и на заводы. Въ возвышенностяхъ около *Новгородъ-Сверска*, *Добрышева* и *Роговки* находятъ въ значительномъ количествѣ сѣрый кварцевый песчаникъ и известнякъ; первый идетъ на моценіе улицъ и на шоссе. Кромѣ того попадаютъ массы гранита, а въ низинахъ между холмами видны слѣды болотной желѣзной руды; послѣдняя найдена въ *Шептаковской* экономіи (кв. Голицына), но остается безъ употребленія. Около сел. *Шатриши* находится мѣсторожденіе глины, идущей въ большомъ количествѣ на выдѣлку горшковъ и кафеля. Вся площадь уѣзда орошается системою р. Днѣпра, представителемъ которой служитъ р. *Десна* и незначительные притоки р. *Сожа*, текущей вѣд уѣзда. Кромѣ р. Десны всѣ рѣчки незначительны, какъ напр. *Судость*, принадлежащая только устьемъ, *Рогожна*, *Смячь*, *Малотеча*, *Знобовка*, *Вычиха*, *Свижа*, *Ивотъ* и другія. Только одна Десна судоходна на всемъ своемъ протяженіи; въ 1865 г. нагрузка производилась при *Новгородъ-Сверскѣ*, ос. *Попребахъ*, *Дробинцовкѣ*, *Шировокѣ* и *Горкахъ*; въ этомъ году на всѣхъ пристаняхъ, кромѣ города, грузилось всего 166,340 пуд. и 19 лѣсныхъ плотовъ на 66,132 р., въ томъ числѣ известн. мѣлу, камня 110,715 пуд. на 9,785 руб., лѣса и лѣсныхъ надѣлій на 3,655 руб., спирта 42,060 пуд. на 43,042 руб., крупъ гречневыхъ 9,500 пуд. на 3,800 руб., масла коноплянаго 1,690 пуд. на 3,786 руб., мыла 350 пуд. на 787 руб., пеньковыхъ надѣлій 850 пуд. на 1,187 руб. Разгрузка производится только у *Новгородъ-Сверска*. Озеръ въ уѣздѣ считается до 45, но всѣ они незначительны; болота хотя и встрѣчаются, особенно на луговой сторонѣ р. Десны, но они не отличаются большимъ протяженіемъ; большее изъ нихъ между

сел. *Мефедеево* и *Знобью* лежитъ въ названной долинѣ, имѣющей дл. до 6 в., шир. до 4 в., и около с. *Глазова* дл. 7 в., шир. до 1½ в.; оба они непроходимы. Подъ лѣсами въ уѣздѣ считается, по свѣд. военно-топограф. съемки, до 79 тыс. десят., т. е. до 23% всей площади, изъ нихъ строеваго лѣса до 53 тыс. и дровянаго до 26 тыс. десят.; сверхъ того подъ кустарниками до 23 т. десят. Въ 1858 г. изъ 48,562 д., состоящихъ въ вѣдѣніи Мин. Гос. Имущ., подъ лѣсами было 7,901 д., т. е. около 15%. Лѣса раскинуты преимущественно по окраинамъ уѣзда, въ восточ. части на границѣ съ Орловскою губ., въ запад. съ Новозыбковскимъ у., средина же почти безлѣсна. По свѣд. за 1865 г. ч. ж. въ уѣздѣ (безъ города) 89,586 д. об. п. (48,599 д. м. и.), съ городомъ на 1 кв. м. по 1,384 д. об. п. Изъ числа жителей въ уѣздѣ: дворянъ 861, мѣщанъ 3,491, крестьянъ казен. 36,182, вышед. изъ крѣп. зависим. 42,686, бывшихъ дворянскихъ 1,222. Не православныхъ: едино-вѣрцевъ 94, раскольниковъ 27, католиковъ 73, протестантовъ 13, евреевъ 1,005. Въ 1865 г. въ уѣздѣ было 78 правосл. церквей. Жители принадлежатъ почти всѣ (96%) къ Малороссійскому племени. Уѣздъ раздѣленъ на 3 стана; вышед. изъ крѣп. зависим. составляютъ 16 волостей, 81 общество (186 владѣльцевъ), казен. крестьяне раздѣлены на 2 волости. Всѣхъ поселковъ въ уѣздѣ 239, изъ нихъ мѣстечекъ 4 (*Гремячъ*, *Милалычина Слобода*, *Орловка* и *Середина-Буда*), селъ 68, слободъ и слободокъ 3, деревень 32, хуторовъ и другихъ мелкихъ поселковъ 132. Селеній, имѣющихъ менѣе 100 д. об. п.—141, отъ 100—500 д. об. п.—32, отъ 500—1 тыс.—41, отъ 1—1½ тыс.—14, отъ 1½—2 тыс.—3, свыше 2 тыс.—8. По населенію замѣчательны: *Середина-Буда* 4,674 д. об. п., *Чернацкое* 2,476, *Шептаки* 2,235, *Орловка* 2,226, *Гремячъ* 2,103, *Жадовъ-Старый* 2,072, *Жадовъ-Новый* 2,044, *Ивотъ* 2,034, *Образцево* 1,858, *Шатриши* 1,603 и *Виринъ* 1,561. Хотя хлѣбопашество и составляетъ главное занятіе жителей, однакоже по недоброкачественности почвы можетъ только удовлетворять мѣстнымъ нуждамъ. Подъ напями до 182 тыс. десят., т. е. около 58% общаго количества. Кромѣ хлѣба жители сѣвотъ въ большомъ количествѣ коноплю, изъ которой получаютъ масло и пеньку, и свекловицу, идущую на мѣстные свеклосахарные заводы; отъ сбыта этихъ продуктовъ жители получаютъ главныя свои выгоды. Огородничество,

и садоводство мало развиты; лесопромышленность ограничивается рубкою леса и перевозкою его къ р. Деснѣ для сплава, впрочемъ въ небольшихъ размѣрахъ. Въ селеніяхъ, прилегающихъ къ прав. бер. р. Десны, именно Дробышевѣ, Чулатовѣ, Юхонѣ, Горкахъ, Пушкарахъ и Роговѣ, жители занимаются ломкою дикаго камня, мѣла и обжиганіемъ известки; въ с. Шатрицахъ — приготовленіемъ горшковъ и развозкою ихъ преимущественно по Орловской губерніи; многіе работаютъ на мѣстныхъ заводахъ и пристаняхъ, производятъ суда, перевозятъ товары къ пристанямъ другихъ губерній. По свѣд. за 1865 г. въ уѣздѣ было 110 заводовъ, изъ нихъ кожевенныхъ 2, суконная фабрика, сахароваренныхъ 9, картофельно-паточный 1, маслобойныхъ 44, винокуренныхъ 15, пивоваренный 1, чугуно-литейный 1, кирпичныхъ 10, гончарныхъ 25, стеклянный 1. Суконная фабрика находится въ с. *Машецъ* и выдѣлывала въ 1863 г. на 42,500 руб.; изъ винокуренныхъ заводовъ замѣчательны: *Узруевскій*, выкурившій въ пер. 1863—64 г. 13,125 ведръ спирта, *Каменскій* 11,922 ведра, *Старогутскій* 11,686 ведръ, *Блюусовскій* 10,405 ведръ и *Сергеевскій* 10,067 ведръ; сахароваренные заводы были; въ сс. *Голубовкѣ*, м. *Орловкѣ*, *Блюусовкѣ*, при *Мурашкиномъ озерѣ* (Маринскій), въ *Старой Гутѣ*, *Вел. Бережкѣ*, *Костобобрѣ*, *Зиобѣ* и *Бучкалѣ*; на нихъ въ пер. 1860—61 г. выдѣлано пива 57,380 пуд. Ярырокъ въ уѣздѣ 8 въ м. *Серединъ-Будѣ* 6 янв. и 8 сентяб., *Орловкѣ* 2 февр., въ день Вознесенія, 14 октяб. и 6 декаб., *Гремячкѣ* 8 сентяб., *Чертамкомѣ* 21 нояб.; въ 1863 г. на нихъ было привезено на 98 тыс., продано на 56 тыс. р.

(См. Черниговск. г. и горнеч. промыс. въ с. Шатрицахъ, и известковыя заводы и мануфактуры въ Новгород. у., обѣ пошлѣдныя въ Пан. кн. Черниг. г. за 1862 г.).

НОВИИ, станица въ землѣ Оренбургскаго казачьяго войска, Оренбургской г., Верхнеуральскаго у., въ ю.-в. отъ у. г-да, въ верховьяхъ рч. Карамани расположена на абс. выс. 1,070 фут. Около нея находятся 2 пещеры, въ горномъ известнякѣ. Одна изъ нихъ узка, состоитъ изъ ряда овальныхъ пустотъ, соединенныхъ между собою узкими трещинами; длина ея до 60 ж., завалена частями обваловъ. Другая имѣетъ овальную форму, длина ея 15 саж., выс. до 4 саж.

(Восточный, Геогр. опис. Южн. Уральск. кр., 323, 371).

НОВИИ (*Новобогоявленское*), село, Тамбовской г., Коздовск. у., въ 40 в. отъ у. г-да, при р. Аленичѣ. Ч. ж. 1,736 д. об. п., 186 дв.

Географ. Словарь.

НОВИНОНКА (*Покровское*), село, Самарской губ., Ставропольскаго уѣз., въ 128 в. отъ уѣд. г-да, при р. Красной. Чис. жит. 960 д. об. п., 102 дв., винокуренный зав., на которомъ въ пер. 1862—63 г. выкурено алкоголя 34,521 ведро изъ 101,541 худ. ржаной муки.

НОВИНЬ, зал., или бухта, Приморской обл., въ Японскомъ морѣ; образуетъ боковую бухту Амурскаго зал., вдающуюся въ напр. къ ю.-в. въ островъ Русскій (Юанга-гунъ) разрываемый бухтою почти до противоположнаго берега, такъ что еслибъ Новинь не былъ замкнутъ съ ю.-в. узкимъ низменнымъ перешейкомъ, то онъ, подобно болѣе сѣверному—Восточному Воюфору, превратился въ проливъ, соединяющій Амурскій и Усуйскій заливы. Нов. имѣетъ 10 в. дл.; ш. отъ 100 до 300 саж., гл. при входѣ отъ 9 до 8 саж., въ верхнемъ концѣ отъ 5 до 3 саж., берега прикруты и поросли крупнымъ дубовымъ лѣсомъ. Заливъ можетъ служить спокойною и закрытою гаванью для стоянки судовъ, особливо пароходовъ, такъ какъ паруснымъ судамъ трудно поворачиваться въ узкомъ заливѣ. Входъ въ заливъ находится подъ 43°1' с. ш. и 148°33' в. д. Южнѣе Новинки находятся углубляющіеся въ побережье того же острова менѣе длинныя заливы—Воевода и Боаринь.

(М. Сб. 1863, стат. Рошанова, с. 33).

НОВИНСКІЕ острова, въ заливѣ Мертвомъ Кутлукѣ, с.-в. части Каспійскаго моря. На нихъ лежатъ тюлени.

(Зап. Гидр. Деп., III, 206).

НОВИНСКОЕ болото, Владимирской г., Покровскаго у., близъ дер. Новинокъ (въ 30 вер. отъ Покрова), имѣетъ въ дл. 16 вер., въ шир. отъ 2 до 6, покрыто мохомъ и проходимо только зимою.

(В. Ст. Владим. г., с. 92).

НОВИНЬСКАЯ, слобода, Воронежской г., Бирючинскаго уѣз., въ 3 верст. отъ уѣд. г-да, при р. Тихой Соснѣ. Ч. ж. 1,688 д. об. п., 220 дв., церковь, 2 винокуренныхъ зав. (Каменской и Рѣзниковой), на которыхъ въ 1862—63 г. выкурено 31,998 ведръ безводн. спирта изъ 95,037 пуд. ржаной муки.

НОВИНЬСКОЕ (*Верхъ-Мяловой колодезь*), село, Курской г., Обоянскаго у., въ 28 в. отъ у. г-да, при руч. Мяловомъ Колодезѣ. Ч. ж. 1,717 д. об. п., 170 дв.

НОВО-АЛЕКСАНДРОВКА: 1) село, Таврической г-ни, Мелитопольскаго уѣзда, на правой сторонѣ отъ почтовой дороги изъ Мелитополя въ Бериславъ, при балкѣ Стрѣ-

годъ, въ 72 в. отъ у. г-да. По свѣд. 1864 г., ч. ж. 1663 об. и дворовъ 215.

2) ивче *Березовка*, мѣст. Херсонской г-ни, Ананьевского у-да, при р. Тилигуль, въ 95 в. отъ у. г-да. Основано въ 1802 г.; сильно пострадало во время чумы 1812 г., но потомъ скоро возобновилось. Въ прошломъ вѣкѣ мѣстность Ново-Александровки служила стоянкой для чермазовъ, хедивнихъ изъ западныхъ губерній на Перекопскія соленныя озера. По свѣд. 1859 г., жит. малороссычъ 775 об. п. (371 м. п.), дв. 107, церковь 1, еврейская синагога и молит. школа, мостъ черезъ Тилигуль, базари.

(Гор. посел., т. V, ч. 2, с. 236).

Новоалександровская станция, 4-ой бригады, 1-го Кубанскаго полка, въ 79 в. отъ Ставрополя, при р. Александровкѣ. Ч. ж. 2,988 д. об. п., 432 дв., пр. церковь, полковое училище, почтов. станція.

Новоалександровское (*Александровскій утюръ*), сельцо, Калужской губ., Мосальскаго у., въ 70 верст. отъ у. г-да, на Московско-Варшавскомъ шоссе. Ч. ж. 99 д. об. п., 5 дв., училище, почтовая станція и почтовое отдѣленіе. Сельцо есть главное въ вотчинѣ Нарышкиной, въ коей было 5,064 м. п. душъ, 1,058 дв., 81,214 десят. земли (21,154 дес. крестьянской).

(Свѣд. о помѣщ. имѣн., ч. 1, 20).

Новоалександровскъ, уѣздный гор. Ковенской губ.

I. Г-дъ, подъ 55°41' с. ш. и 43°55' в. д., во 171 в. къ в.-с.-в. отъ Ковно, по Ковенско-днѣбургскому шоссе, расположенъ на возвышенности между озер. Оссою и Оссдою и рч. Овилкою. Городъ до 1836 г. былъ простымъ мѣстечкомъ, носившимъ названіе *Езіоросы* или *Езеросы*. Мѣстечко это извѣстно было еще съ конца XV ст., когда составляло особое староство въ Браславскомъ повѣтѣ. Въ XVI ст. Кн. Литовскіе прилагали довольно попеченій объ устройствѣ мѣстечка и увеличеніи фундаша тамошняго костела. Въ 1836 г., при упраздненіи г-да Видзъ и при перенесеніи уѣзднаго управленія въ Езіоросы, мѣстечко переименовано въ городъ Новоалександровскъ. Городъ принадлежитъ къ числу бѣднѣйшихъ въ губерніи и не имѣетъ ни торговаго, ни промышленнаго значенія. По свѣдѣн. за 1865 г. ч. ж. 4,770 д. об. п. (2,354 м. п.), изъ нихъ купцовъ 49, мѣщанъ 3,904 (626 христіанъ). Неправославныхъ: раскольниковъ 210, католиковъ 976, протестантовъ 21, евреевъ 3,320. Въ 1865 г. въ городѣ было: 1 деревянная

правосл. церковь во имя Преображенія, осн. въ 1839 г., католическій костель, каленца, 6 еврейскихъ молитвенныхъ школъ; домовъ 391 (10 кам.), магазиновъ и лавокъ 75, гостиницъ 2, ресторація, харчевня, 2 постоянныхъ двора, приходское училище, съ 62 учащимися (свѣд. 1863 г.), двухклассное еврейское училище, обелискъ, воздвигнутый въ 1848 г. въ память открытія шоссе и вошедшій въ городской гербъ. Городу принадлежить земля 708 дес.; городской доходъ на 1863 г. назначенъ въ 8,838 р. Промышленность ограничивается преимущественно мелочною торговлею и незначительными ремеслами; въ 1865 г. ремесленниковъ было 133 (103 мастера). Торговля также состоитъ въ продажѣ предметовъ, необходимыхъ для жизни городскихъ обитателей. Въ 1865 г. выдано 8 торговыхъ свидѣтельствъ мундацимъ, торгующимъ въ мѣстностяхъ 4 класса, и 94 прикащикамъ. Вазары собираются еженедѣльно по воскресеньямъ; 2 ярмарки бывають съ 15—22 января и 3 августа; въ 1866 г. на первую изъ нихъ привоз. на 10,000 руб., прод. на 1,300 р., на вторую привозилось на 28 т., продавалось на 2 т. р.

(Афанасьевъ, Ковен. г., с. 66; Вайляку, Старос. Полека, III, 289; Город. посел., т. II, с. 202; Эконом. сост. город. поселен., ч. I, тетр. XVI, с. 10; Ж. М. В. Д. 1843 г., т. I, с. 446, 1843 г., т. XI, с. 390).

II. **Новоалександровскій уѣздъ**, въ восточн. части губерніи. Простр. его, по свѣд. военно-топограф. съемки, 107,22 кв. м. или 5,188 кв. в. (по Швейцеру 114,81 кв. м. или 5,565 кв. в.). Въ южн. части уѣзда проходитъ гряда холмовъ, отдѣляющихъ западно-двинскій бассейнъ (на сѣв.) отъ вѣманскаго (на югѣ), поэтому возвышенная часть у-да находится на югѣ, а по мѣрѣ удаленія къ сѣв. мѣстность постепенно понижается и представляеть обширную, измѣненную равнину, кое-гдѣ прерываемую береговыми возвышенн. О постепенномъ пониженіи мѣстности на сѣв. даетъ понятіе высота въсоторыхъ пунктовъ, опредѣленная въ разныхъ мѣстахъ уѣзда. Такъ въ самой юж. части при *Мелкошани* (55°25' с. ш., 43°29' в. д.) абс. выс. достигаетъ 828 фут., при *Праткунахъ* (55°32' с. ш., 43°45' в. д.) 789 ф., далѣе на сѣверъ при *Мажемлягахъ* (55°44' с. ш., 43°89' в. д.) 668 фут., у *Палаести* (55°48' с. ш., 42°32' в. д.) только 391 фут. и на самомъ сѣверѣ у *Попелей* (56°07' с. ш., 42°40' в. д.) 261 фут. Вообще изъ 18 опредѣленныхъ пунктовъ выводить что средняя абс. высота южн. части достигаетъ до 658 фут., сѣв. части же

длиною 984 фут. Узлы Новоалександровских водопроводов находятся у м. *Браслав* (на в.-в. части), отсюда на с. п. в. уходят въ Курляндскую и Виленскую губ.; на с.-в. возвышенности тянутся въ видѣ отдѣльных крутых холмовъ по границѣ Курляндской г., нѣко Новоалександровска по направлению къ м. *Шомай*, отсюда главная нѣтъ черезъ нѣст. Абасы переходятъ въ Курляндскую губернію, нѣтъ же черезъ нѣст. *Комай* уходятъ въ Новорѣжскій уѣздъ. Къ западу высоки, въ видѣ правильныхъ пониженныхъ краешей съ широкими долинами, покрываютъ весь Новоалександровскій уѣздъ и переходятъ въ Виленскій. Почва на холмахъ состоитъ изъ суглинки, нѣтъ вадъ вадъ по холмамъ обнаженный древній красный песчанникъ и повсюду разбѣяны эрратическіе валуны, особенно же они наволены средняя и южная части у-да; въ южной части у-да почва глинистая, а въ сѣверной части, со стороны Запад. Двины, южная вадъ занята песками. Около м. *Виды-Лосчинскихъ* (см. это сл.) находятся сѣрныя минеральныя воды. Площадь уѣзда принадлежитъ тремъ рѣчнымъ областямъ: *Нѣмана*, *Да* и *Запад. Двина*. Представителемъ Нѣманской области служитъ *Светла* (прит. *Вилин*), берущая здѣсь только начало и принимающая *Шатехиню*, системы *Да* — *Нѣманск*, получающій также здѣсь начало и принимающій въ себя *Отону*, *Россу*, *Лаукуну*, *Нерсину*; послѣдняя течетъ по границѣ съ Курляндскою г. Изъ притоковъ Зап. Двины въ вад. части уѣзда получаютъ начало, изъ се. *Двона*, р. *Дисна*, текущая болѣею частью по границѣ съ Виленскою г. и принимающая въ себя рр. *Дрисовку*, *Марузу*, *Раекету*. Кромѣ этихъ рѣкъ по уѣзду протекають рѣчки, впадающія въ многочисленныя озера и не принадлежащія ни къ одной изъ рѣчныхъ системъ. Изъ нихъ болѣе другихъ значительны *Индра* притокъ оз. *Лоша*, *Стервица*, *Замочна*, *Рыча* притокъ оз. *Дривяти* и *Дривяти*, *Жагратка* притокъ оз. *Дукшты*, *Удра*, *Кресна* притокъ озера *Сарты* и другія. Вообще уѣздъ изобилуетъ ручьями и рѣчками, сливающимися въ озера и болота. Озера раскинуты по всей площади; ихъ считаютъ до 400; на нѣтъ они довольно значительны по величинѣ, но въ сѣв. части они уменьшаются; всѣ озера изобилуютъ рыбою, черезъ что доставляютъ природы нѣстннмъ жителямъ. Изъ озеръ наиболѣе значительны *Суды* (площ. въ 59,9 кв. в.), *Дрисовты* (41,2 кв. в.), *Дривяти* (82 кв. в.). Выбвостакъ также нѣтъ недостатка; нѣтъ

ими считается болѣе 25 тыс. десят.; сѣвнн болѣе не заключаютъ въ себя болѣе 29 кв. в. Изъ нихъ значительны болото *Лазы* кв. ю. отъ оз. *Дривяти* имѣетъ дл. 6 в., шир. 3 в.; *Ганушицкое*, близъ мннн Ганушицы, до 15 кв. в., *Сало*, къ с. отъ м. *Омнннн*, 20 кв. в., *Натина*, къ ю. отъ м. *Понедель*, въ 10 кв. в. Подъ дѣсами и кустами въ уѣздѣ считается до 1,172 кв. вер. (подъ кустами 470 кв. в.), т. е. около 25% всей площади; въ 1858 г. нѣтъ 180,000 дес. всѣхъ казенныхъ земель подъ дѣсами было 25,242 десят. т. е. до 20%о; дѣсъ преимущественно хвойный, частью сплавляется на Зап. Двину, частью идетъ на желѣзную Варшавскую дорогу. По свѣд. за 1865 г. ч. ж. въ уѣздѣ (безъ города но съ *Видзани*) 130,823 д. об. н. (66,186 м. п.), съ городами (и *Видзани*) на 1 кв. м. по 1,245 д. об. н. Изъ числа жителей въ уѣздѣ (съ *Видзани*): дворянъ 4,178, нѣтъ 13,458 (евреевъ 4,949), крестьянъ казен. 29,985, евреевъ землевладѣльцевъ 640, вышед. изъ крѣп. зависимости 60,971, однодворцевъ и вольныхъ людей 4,907. Неправославныхъ: раскольниковъ 8,370, католиковъ 110,454, протестантовъ 4,500, евреевъ 5,121, магометанъ 232. Главная масса населенія, а именно 88%о, состоитъ изъ *Житннннн*. Въ 1865 г. въ уѣздѣ было православ. церквей 6, изъ нихъ въ с. *Козачннн*, во имя Рождества Пресв. Богород., основана въ 1745 г. и находилась тогда при *Безымянскомъ* ушатскомъ монастырѣ, а въ 1845 г., при закрытіи монастыря, обращена въ православную приходскую. Католич. костеловъ 31, реформатская церковь въ м. *Понедель* основана въ 1590 г. и перестроена въ 1784 г.; еврейскихъ молитвенныхъ школъ 32, магометанская мечеть въ *Видзани*. Уѣздъ раздѣленъ на 5 становъ; вышед. изъ крѣп. зависим. составляютъ 22 волости, 167 обществъ (314 двадѣльцевъ); казенные крестьяне раздѣлены на 9 сельскихъ обществъ. Жители раздѣляются въ 2,719 поселкахъ, изъ нихъ 1 замѣтннн городъ *Видзани*, нѣтъ 22 (см. Город. поселен. ч. II стр. 530—532), селъ 13, слобода 1, деревень 1,318, нѣтъ, фольварковъ, застѣнковъ и другихъ мелкихъ поселковъ 1,364. Самые большіе поселки въ уѣздѣ: *Солоки* 1,083 об. п., *Понедель* 879 об. п., *Ракиннн* 824 об. п., *Браславъ* 612 об. п. Хлѣбопашество составляетъ главное занятіе жителей; собственно посѣвъ ржи, овса, ячменя и другихъ кормовыхъ хлѣбовъ едва удовлетворяютъ нѣстннмъ нуждамъ; глав-

ную же выгоду жители получают отъ посылки льна, который въ большомъ количествѣ сбывается къ Рижскому порту. Подъ нашими до 819 тыс. десят., т. е. около 58% общей площади. Другія отрасли сельскаго хозяйства, какъ то огородничество, садоводство, пчеловодство удовлетворяютъ только мѣстнымъ нуждамъ; выдѣла льняныхъ надѣлій производится также въ ограниченныхъ размѣрахъ; гораздо значительнѣе рыболовство на мѣстныхъ озерахъ, землекопныя работы въ разныхъ мѣстахъ, перевозка товаровъ къ Валтійскимъ портамъ и пристанямъ на р. Нѣманъ и Зап. Двина. Заводская дѣятельность тоже обширна; въ 1865 г. она ограничивалась 11 заводами винокуренными, 13 пивоваренными, 2 водочными, 1 кирпичнымъ и 1 мѣднотейнымъ; производство каждаго изъ нихъ невелико, напр. на мѣднотейномъ выдѣлано только на 360 руб. Ярмарокъ въ уездѣ 6, изъ нихъ 3 въ г-дѣ *Видвахи*: 8 янв., 5 апрѣля, 16 июля, и 3 въ м. *Комань*: 4 марта, 24 июля и 10 октября; на нихъ привозится на сумму до 35 тыс. р., продается на 11 т. р. (См. Ковалевская г.).

Новоандреенка, слобода Харьковской г-ни, Зиевскаго у-да, см. *Шелудковка*.

Новоанновка, слобода, Курской губ., Новооскольскаго уѣз., въ 25 верст. отъ у. г-да, при р. Холкѣ. Ч. ж. 2,216 д. об. п., 276 дв., церковь.

Новоархангелъскъ, главный портъ въ русско-американскихъ владѣнiяхъ и мѣсто-пробыванiе главнаго правителя русско-американскихъ колонiй и енискепа. Новоарх. находится на зап. берегу ос. Ситхи, при обширномъ Ситхинскомъ заливѣ, водъ 57°2' с. ш. и 242°22' в. д. Поселенiе основано здѣсь еще въ 1796 г. купцомъ Барановымъ, но вскорѣ послѣ того разрушено туземцами (Колошами). Въ 1814 г. Барановъ, при помощи кап. Лисанскаго, возвелъ въ той же мѣстности, но въ мѣстѣ болѣе удобномъ, укрѣпленiе, подъ защитою котораго возникло поселенiе. Новоарх. расположенъ въ виду недавно потухшаго вулкана Эджекумбъ, въ мѣстности весьма живописной, удобной и прiятной, необикновенно богатой лѣсомъ и рыбою, при гавани, никогда не замерзающей. Климатъ Новоарх. умеренный, но весьма сирой. Домъ правителя и укрѣпленiе, или лучше сказать цитадель, расположены на каменномъ высокомъ и крутомъ мысѣ, выдающемся въ море. Домъ правителя есть обширное двух-этажное, но некрасивое деревянное зданiе; укрѣпленiе состоитъ изъ дере-

вянной стѣны съ амбразурами. Въ него забиваются только съ помощью деревянныхъ лѣсилицъ. У подножiя скалы, на которой ограда крѣпости, по берегу моря находится портъ и магазинъ. За тѣмъ въ одну сторону тянется селенiе, т. е. деревянные домики, въ концы возмѣщаются служащiе компанiи. Далѣе возмѣщается деревянная соборная церковь, домъ енискепа и лазаретъ. Единственная улица въ селенiи—узкая и непроходимо грязная въ теченiи $\frac{3}{4}$ года; по срединѣ ея, для перехода, положены доски. По другую сторону крѣпости расположены мастерскiя, а за ними деревянная стѣна, отдѣляющая русское селенiе отъ коломенскаго. Это послѣднее принимаетъ одинъ концемъ вплоть къ стѣнѣ, а другимъ тянется вдоль по морскому берегу. Около моря, при началѣ стѣны, деревянное укрѣпленiе, котораго пушки направлены въ коломенское селенiе. Рядомъ съ этою батареею находится рынокъ для торга съ колошами и маленькая деревянная церковь для новокрещенныхъ. Жит. въ Новоарх. въ 1860 г., кромѣ коломенскаго селенiя (въ коемъ мѣстнѣеко есть жит.), 1,012 д. об. п., а именно русскихъ 448, креоловъ 497, алеутовъ 51, колошъ 16. Всѣ жители православные. Они мѣстомъ занимаютъ рыболовствомъ и промышляютъ рыбы отъ 50 т. до 100 т. штук. Новоарханг. служитъ важнымъ складочнымъ пунктомъ для чужинныхъ товаровъ, добываемыхъ въ Ситхинскомъ округѣ. Въ контуръ этого округа, въ теченiи 19 лѣтъ, т. е. съ 1842 по 1860 г., было доставлено пушнанаго звѣря отъ Колошъ при портѣ: бобровъ морскихъ 1,040, бобровъ рѣчныхъ 2,772, ендръ 1,196, лисицъ 481, медвѣдей 282, риси 32, соболей 1,455, выхухоли 90, норки 885, котовъ морскихъ 3, струи бобровой 7, хвостовъ морскихъ бобровъ 1,056, россомахъ 78, волковъ 25; въ тѣже года отъ расторгнута съ колошами въ проливахъ доставлено: бобровъ морскихъ 495, бобровъ рѣчныхъ 382, выдръ 181, лисицъ 109, медвѣдей 89, риси 10, соболей 128, выхухоли 4, норки 613, струи бобровой 20, хвостовъ морскихъ бобровъ 365, россомахъ 10. За головю и доставленiе этихъ звѣрей, компанiи платитъ колошамъ нарванъ, на которыя выдаетъ необходимые имъ товары, расчитывая ихъ по такой цѣнѣ, что трудъ наловъ достается компанiи даромъ. Всѣ упомянутые пушнанные товары отправляются изъ порта въ Европу и Азiю, кромѣ того Новоарханг. производитъ торговлю льдомъ, лѣсаминыи на соседнемъ озерѣ. Въ Новоарханг. есть мукомольная мельница, 3 лѣсокопильныхъ завода,

чугуно-литейн. зав., цинковальня, г-сколнско ремесленныхъ заведеній; деревянная 2-хъ этажная больница съ 40 кроватями; 2 училища мужское и женское; библиотека. Имущества и припасовъ въ магазинѣ порта на 2,335,991 р. асс.; арсеналъ съ артиллерійскими принадлежностями на 149,616 р. асс.; инструментаръ въ мастерскихъ и вещей при портѣ на 160,302 р. асс. Колоніальныхъ судовъ 13, кораблей 4, барокъ 2, бриговъ 2, шхунъ 1, и париходовъ 4 на сумму 941,103 р. 24 к. асс. и гробныхъ судовъ на 3,289 р. асс. имущества въ Новоарх. оцѣнивается въ 3,699,302 р. асс.

(Landerhof, В., Франц., 1813, I, 136; Ассавское путеш., С.-Пет., 1813, II, 139; Головинъ, путеш., I, 201—234, II, 73; Назаревъ, пут., 183; Крашенинниковъ, въ Полн. собр. уч. пут., в. 238; Дятле, пут. въ астор. суд., 1824 г., I, 81—167; Wanga, въ В. и Н. В., I, 6; Blaschke, Topogr. medica Part. Nov. archang., St.-Petersb., 1843, 2; Simpson, voy., I, 237, II, 192—193, 209; Киддизъ, В., I, 193; Маркова, русск. на Вост. ок., с. 31; Тоболкова, Гидр. зм., 37—46; Ж. Н. В. Д. 1849, XXV, 106; М. сб. 1862, ст. Головина, с. 71, 136, 1862, ст. Головина, с. 177; Отч. Америк. комп. съ 1844 (къ коему приложена планъ Новоархан.); Волынецова, Отч. по обл. Р.-А. пол., с. 13, 45, 75, 82; Вид. о порт. под. Р.-А. пол., с. 3, 3; Прел. въ отч., с. 2—3).

Ново-Архангельскъ или *Арзамороде*, посадъ Херсонской г-ни, Елисаветградскаго у-да, на р. Сивохѣ, въ 105 в. отъ у. г-да. Мѣстность, занимаемая посадомъ, была заселена надревле, что доказываютъ, остатки зданій татарской эпохи; нынѣшній же посадъ одно изъ самыхъ старинныхъ русскихъ поселеній въ этомъ краѣ; въ 1743 г. здѣсь былъ заложень поля Баннистомъ шенець, для наблюденія за гайдамаками и для превращенія полякъмъ вторгаться въ западнорусскія земли. Потомъ шенець вошелъ въ составъ сербскихъ поселеній, а вслѣдствіе торговыхъ удобствъ его положенія въ немъ стали селиться русскіе купцы раскольники, и образовался посадъ. Въ 1821 г. Новоархангельскъ обращенъ въ военное поселеніе. По свѣд. 1859 г., число жит., русскихъ и молдаванъ, 2,709 об. п. (1,397 м. п.); дв. 487, 2 церкви, ярмарки 2 и базаръ еженедѣльно.

(Город. посел., т. V, ч. 2, с. 224; Шиндта, Херс. г., I, 213; Скальковского, Нов. Нов. Сѣча, I, 24, 121; его же, Хрон. обоз. Новорос. пр., I, 23, 65; Balinsky, Staros. Poljaka, II, 1, 362).

Ново-Астрахань или *Ново-Троицкое*, слобода, Харьковской г-ни, Старобѣльскаго у-да, въ 30 в. отъ у. г-да, при р. Боровой, при устьѣ р. Протвы по Славянскому тракту. Ч. ж., по свѣд. 1859 г., 3,325 об. п. 565 дв., церковь, базары еженедѣльно, шелковичное заведеніе и 3 ярмарки (9 мая, 8 сент., 3 нояб.), на которыя въ 1863 г. привезено на 25½ т. р., продано на 7 т. р.

(Ист. ст. опис. Харьк. окр., V, 341).

Ново-Ватайковъ или *Раново*, село Екатеринославской г-ни, Ростовскаго у-да, на

проселочномъ трактѣ въ г. Ставрополѣ, при р. Кагальницѣ, въ 99 в. отъ у. г-да. По свѣд. 1859 г., ч. жит. 3,444 об. п. малороссіяны; 469 дв.

Ново-Вахмутово или *Сидоровка*, село, кав., Екатеринославской г-ни, Бахмутскаго у-да, при ручьѣ Сидоровомъ, въ 45 в. отъ у. г-да. По свѣд. 1859 г., ч. жит., малороссіяны, 1,674 об. п., дв. 286.

Ново-Ваязеть; см. *Новый-Ваязеть*.

Ново-Ваяутъ, мѣстеч., Таврической г-ни, Симферопольскаго у-да, при р. Салгирѣ, въ 49 в. отъ Симферополя. Учреждено 1863 г. По свѣд. 1864 г., ч. жит., русскихъ, 92 об. п., 15 дворовъ, церковь.

Новобогоявленское, село, Тамбовской г.; см. *Новики*.

Ново-Ворисоглѣбскъ, слобода Харьковской г-ни, Змиевскаго у-да; см. *Андреевка*.

Ново-Воровая или *Варяковка*, слоб. Харьковской г-ни, Старобѣльск. у-да, въ 21 в. отъ у. г-да, при р. Боровой. По свѣд. 1859 г., ч. жит. 1,779 д. об. п., церковь.

Ново-Вѣлгородъ или *Печенги*, слобода, Харьк. г., Волчанс. у., въ 55 в. отъ у. г., по дорогѣ изъ Чугуева въ Купянскъ, при р. Сѣверномъ Донцѣ. Название слободы свидѣтельствуешь, что нѣкогда на мѣстѣ ея было печенѣжское кочевье, но дальнѣйшихъ извѣстій о поселеніи въ здѣшней мѣстности нѣтъ до XVII в., когда въ 1646 г. утвердились здѣсь заднѣпровскіе выходцы. По свѣд. 1859 г., ч. жит. 6,149 об. п. 1,192 дв., 2 церкви, 2 базара въ недѣлю, 4 ярмарки.

(Ист. ст. опис. Харьк. г., IV, 37).

Ново-Вѣлиньная, слобода, Харьковской губерніи, Старобѣльскаго уѣзда, въ 70 в. отъ у. г-да, на правомъ берегу р. Вѣлой. По свѣд. 1859 г. Чис. жит. 4,781 об. п., 690 дв., церковь, училище, базары еженедѣльно, 4 ярмарки (верба., 8 июля, 8 сент., 21 нояб.), на которыя въ 1863 г. привезено на 94 т. р., продано на 38 т. р.

(Ист. ст. опис. Харьк. ел., V, с. 399).

Ново-Васильевка или *Аджимы*, слобода, Таврической г-ни, Бердянскаго уѣзда, въ 75 вер. отъ у. г-да, при балкѣ Аджимы. По свѣд. 1864 г., ч. жит., великороссіяны, 2,388 об. п., 282 двора; сельское училище.

Ново-Владимиро-Андреевскій, мѣдный рудникъ, Периской г. и у., въ 8 в. къ с.-в. отъ Мотовилихинскаго завода, на прав. сторонѣ р. Камы, открытъ въ 1850 г. Руда, заключающаяся преимущественно въ свѣтло-бурыя пестчиннахъ, имѣла среднее

содержаніе 2 п. 22 фун. въ 100 п. руды. Руды въ немъ находилось болѣе 280 т. пуд. (Г. ж. 1838 г., IV, 89).

Ново-Воронцовка или *Воронцовка*, мѣст. Керсоноской губ. и у-да, на северной сторонѣ лимана Великія Воды, на Еватерно-пославско-Крымскомъ трактѣ, въ 151 вер. отъ Херсона. Въ окрестностяхъ этого селенія въ старину находились зимовники запорожцевъ; въ концѣ прошлаго вѣка здѣсь возникло селеніе Николаевка, впоследствии переменованное въ Н.-В. и въ 1829 г. сдѣлалось мѣстечкомъ. По свѣд. 1859 г., число жит., великороссіянъ, малороссіянъ и евреевъ, 1,849 об. п., двор. 377; церковь, ярмарокъ 4, съ привозомъ на всѣ въ 1863 г. на 50 т. р. и продажей на 17 тыс. р., значительные базары, почтовая станція, станочная квартира и 13 лавокъ. Здѣсь есть обширныя овчарни, стада ангорскихъ козь, конскій заводъ. Отсюда же производится большой отпускъ хлѣба и шерсти, но такъ какъ мѣстность не вполне благоприятствуетъ устройству пристани у самаго мѣстечка, то она устроена у д. Мадухъ Глуръ, на Дибирѣ, и называется Ново-Воронцовскою; цѣнность отправляемаго отсюда груза простирается отъ 40 до 60,000 руб.

(Гор. пос., т. V, ч. 2, с. 230; Шингата, Херс. г., I, 107, 108, 200, 327, II, 201, 246, 251, 281, 349—52; Алашова-Чулбине, Востокъ въ южн. Россію, I, с. 233).

Новогеоргіевское (Терновка), село, Ставропольской г. и у., въ 60 в. отъ у. г-да, при р. Терновкѣ. Ч. ж. 4,267 д. об. п., 440 дв.

Ново-Георгіевскъ: 1) въ народѣ *Крыловъ*, заштат. г-дѣ, Херсон. г., Александрійск. у., при устьѣ р. Тясминя, впадающей въ р. Дибирь, подл. 52°26' с. ш. ж. 32°20' в. д., въ 358 в. отъ губ. г-да. По свидѣтельству русскихъ путешественниковъ побережье Тясмина въ XII в. было совершенно глухою, незаселенною мѣстностью, служившею отъѣзжатию мѣлъ для русскихъ князей. Впоследствии, когда въ южной Руси занялись татарскія орды, на Тясминѣ, у низшагого Ново-Георгіевска, существовалъ одинъ изъ татарскихъ перевозовъ; въ 1615 г. воины составляли на лѣвомъ берегу Тясмина укрѣпленную валомъ мѣстечку *Крыловъ* для наблюденія надъ за-Тясминскою степью и Вадъпривоклѣхъ. Въ теченіе всего XVII в. Крыловъ былъ свидѣтелемъ многихъ битвъ между челяками, малороссійскими казаками, татарами и наконецъ московскими войсками. Московскими договоромъ 1686 г. челяки обязались не возобновлять, между прочимъ, и Крыловскихъ укрѣпленій, но на правомъ берегу Тясмина, противъ Крылова, утвердилось посе-

леніе разныхъ выходцевъ изъ Польши и русскія раскопаніи; въ 1740 г. здѣсь была уже церковь. Въ 1743 г. свобода была предложена къ Миргородскому полку сотенными вѣстечкомъ; потомъ вошла въ составъ екатеринославскихъ полковъ и наконецъ въ 1795 г. стала у-динскъ г-домъ, подл. дѣнежемъ Александріи. Въ 1796 г. уѣздъ этотъ упразднили, и городу возвращено прежнее названіе Крылова, имя которымъ оны извѣстны въ народѣ и до сего поръ, несмотря на то, что въ 1821 г. оны вошла въ составъ военныхъ поселеній и названа Ново-Георгіевскъ. По свѣд. 1864 г. въ Ново-Георгіевскѣ 7,920 чис. жит. об. п., въ томъ числѣ муш. 576 об. п., мѣщ. 5,508. Неправосл.: единовѣрцевъ 3,959 об. п., раскольниковъ 680 об. п., евреевъ 200 об. п. Домовъ 746; лавокъ 53; церкв. 3, въ томъ числѣ 1 правосл., 2 единовѣрч., синагога евр. 1. Приходское училище, военный госпиталь, почт. станція, лѣсная пристань. Главное занятіе жителей составляетъ торговля лѣсомъ, сплавляемымъ изъ верховьевъ Дибиря, также шерстью. Ярмарокъ 8, съ привозомъ на всѣ въ 1863 г. на 15 т. р. и продажей на 6 т.; оны ограничиваются обытомъ рогатаго скота и саломъ произведеній. Фабрикъ и заводовъ 28, изъ нихъ 19 салотопенныхъ и свѣчныхъ; мельницъ 12; ремесленниковъ 391; изъ нихъ 129 мастеровъ; преобладающія ремесла сапожное, тушное, столярное, бондарное, экипажное: Торг. свидѣтел. въ 1864 г. выдано: купцамъ 166, на мелочной торгѣ 19, на мѣщавскихъ промыслахъ 347. Доходъ городской въ 1863 году 3,120 р.

(Шингата, Херсон. г., I, 326—331; В. ст. Херсон. г., 246; Новорос. Календ. 1849 г., с. 83; Гор. пос. Рос. имп., т. V, ч. II, с. 39—54; Южнов. обст. герол. Евр. Рос., т. II).

2) село, при г-дѣ того же имени, Керсонской г-ни, Александрійскаго у-да при р. Тясминѣ; но дорогѣ изъ г-да Ново-Георгіевска въ Чагиричь, въ 50 в. отъ Александріи. По свѣд. 1859 г. ч. жит. 1,748 об. п., дв. 177; церковь прав., ярмарокъ 8, базары еженедѣльно.

Ново-Глуховъ или *Временна*, свобода Харьк. г., Купянск. у., въ 90 в. отъ у. г-да, при р. Красной. Основана въ концѣ XVII в. малороссіянами; близъ нея въ то же время основаны были хонцана Сухаревъ городокъ, пилы не существующій. По свѣд. 1859 г., ч. жит., 4,091 об. п., 698 дв., церковь, базары, 4 ярмарки.

(Опис. Харьк. епарх., V, с. 299—301; Güldenstädt's, Reise, II, с. 230; В. ст. Харьк. г., с. 241).

Ново-Голутвинъ Троицкій Муж. 2-го класса монастырь, Московской губ., въ 4

и-ль Модемъ. На мѣстѣ монастыря, до 1799 г. находилась архіерейскій домъ Коломенскій епископовъ, которые были въ этомъ году перемѣнены въ Тулу, а на мѣсто того сюда переведенъ *Голутинъ - Бодоленскій* мон. (см. аго сл.), находящійся въ 4 в. отъ г-да. Въ немъ 3 церкви, изъ нихъ соборъ во имя св. Троицы. Монастырь находится подъ управленіемъ архимандритовъ.

(Истор. Рос. Іерар., ч. V, с. 339; Матер. для Стат., 1841 г., отл. 3, с. 164; Ратинск., Мов. и церк., с. 251).

Новогольское, село, Воронежской г., Новохоперскаго уѣз., въ 50 верст. отъ уѣзд. г-да, при р. Самалѣ. Возникло не позднѣе 1730 г., потому что въ немъ уже была церковь въ 1740 г. Ч. ж. 2,388 д. об. н., 247 дв. (Зем. и. в. Госпр. Общ., XII, 323).

Новоградъ-Волынский, уѣздный городъ Волынской губерніи.

I. Г-ль, шдъ 50°36' с. ш. и 45°18' в. д., въ 96 в. къ с.-з. отъ Житомира, при впаденіи рч. Смолки въ Случь. Въ составъ города входятъ сел. *Суслы*, лежащее въ 4 в. отъ города; въ немъ проживаютъ 280 дворянъ и 125 однодворцевъ; при селѣ земли 1,295 десят. До присоединенія къ Россіи Волыни отъ Польши въ 1793 г. Новоградъ-Волынской былъ простымъ мѣстечкомъ, называвшимся *Звягель*. Звягель, шдъ, именовъ города *Звягля*, упоминается въ дѣтописяхъ подъ 1257 г. и принадлежала издревде къ Владиміро-Волынскому князюству. Въ XV в. Звягелемъ владѣли Василій и Андрей Семеновичи, называвшіеся князьями Звягельскими; Велик. кн. литовскій Александръ послѣ ихъ смерти отдалъ Зв. за вѣрную службу кн. Константину Острожскому; въ 1507 г. Сигизмундъ подтвердилъ привилегіи, данныя Александромъ Звягелемъ, и кромѣ того дозволялъ кн. Острожскому въ Звягелѣ выстроить замокъ, учредить еженедѣльный торгъ и ярмарку въ день св. Димитрія. Около 1650 г. Зв. принадлежалъ вдовѣ гетмана Андѣ Ходкевичъ, урожденной Острожской; въ 1775 г. имъ владѣл. Касперъ Любомірскій, а впослѣдствіи Зв. достался графъ Зубовъ, урожденной Любомірской. До присоединенія Волыни къ Россіи Звягель находился въ Лудкомъ повѣтѣ Волынскаго воеводства; по присоединеніи Волыни въ 1795 году повелѣно было учредить Волынское наместничество, при чемъ губернскимъ городомъ назначено и. Зв., съ переименованіемъ его въ Новоградъ Волынский, при чемъ самое мѣстечко куплено казною у гр. Зубова за 333,570 руб.; однакоже на большихъ расходахъ до постройки нужныхъ зданій гу-

бердскимъ городомъ остался Житомиръ, гдѣ присутственныя мѣста помѣстидись въ старомъ іезуитскомъ монастырѣ. Поэтому въ 1804 г. Новоградъ-Вол. вошелъ въ число уѣздныхъ городовъ Волынской губерніи. Въ 1775 г. въ Звяглѣ было 234 двора. По свѣд. за 1865 г. ч. ж. въ городѣ 7,514 д. об. н. (3,557 д. м. п.), изъ нихъ почетн. гражданъ и купцовъ 288, мѣщанъ и цеховныхъ 6,711. Неправославныхъ: раскольниковъ 72, католиковъ 992, евреевъ 3,440. Въ 1865 г. въ городѣ было церквей православл. 3 (2 кам.), католич. костелъ и кашница, еврейск. синагога 1 и молитвенныхъ школъ 8, домовъ 386 (15 кам.), лавокъ 182, трактиръ, постоялыхъ дворовъ 16, городская больница, приходское училище, существующее съ 1833 г. (учащихся въ 1863 г. 17 мальчиковъ), казенное двухклассное еврейское училище 1-го разряда, учрежденное въ 1850 г. (учащихся въ 1863 г. 20 мальчиковъ). Городъ имѣетъ во владѣніи 6,633 десят. земли (съ землею сел. Сусловъ); городской доходъ на 1863 г. исчисленъ въ 7,173 руб. Главное занятіе жителей состоитъ въ хлѣбопашествѣ, незначительная часть евреевъ занимается мелкою торговлею и ремеслами; въ 1865 г. ремесленниковъ было 220 человекъ (134 мастер.); нѣкоторые изъ мѣщанъ промышляютъ также рыболовствомъ и работами на судахъ. Въ 1865 г. въ городѣ было 8 фабрикъ и заводовъ выдѣлавшихъ, при 43 рабочихъ, на 15,773 руб. (табачная на 3,800 руб., 4 кожевенныхъ на 9,358 руб., 2 свѣчныхъ на 1,560 р. и 2 кирпичныхъ на 1,055 р.); заводскія произведенія распродаютъ частію въ городѣ, частію въ мѣстечкахъ своего уѣзда. Мѣстное кузечество, за исключеніемъ продажи товаровъ необходимыхъ для мѣстныхъ обывателей, ведетъ торговлю хлѣбомъ и хлѣсными продуктами, особенно смолою, скупаемыми въ своемъ уѣздѣ и отправляемыми или по р. Случу въ юж. часть г-ви или гужемъ въ разныя мѣста, преимущественно въ Милскую г. Значительная часть кузцовъ торгуетъ не въ городѣ, а въ уѣздѣ; такъ въ 1861 г. изъ числа 84 объявившихъ капиталы, торговали въ городѣ только 15 человекъ. По свѣд. за 1865 г. выдано торговыхъ свидѣтельствъ; купцамъ 1-ой гильдіи 3, 2-й 105, на мелочный торгъ 238, на развозный 3, на разносный 5, на мѣщанскіе промыслы 528, армяшечкамъ 252. Несмотря на то, что городъ стрѣтъ при судоходной р. Случи, нагрзуки и разгрзуки товаровъ здѣсь не производится. Баазры со-

бираются еженедельно по воскресеньямъ и праздничнымъ днямъ; ярмарокъ 5 въ году: 6 янв., въ день св. Троицы, 29 іюня, 6 авг. и 26 октяб.; въ 1863 г. на нихъ привозилось на 12 тыс. р., продавалось на 5,800 р.; на лучшей изъ нихъ привозъ достигалъ 3,300 р. и продажа 1,800 р. (29 іюня).

(Руссовъ, Волынь, Банис., с. 61 прам.; Ballinsky, Staros. Polska, II, 333, 1, 416; В. ст. Волынь, губ., с. 151; Polański, Opisanie Królest. Polskiego, t. III, 101 прам.; Город. посел., т. I, с. 372; Эконом. сост. гор. вол., ч. I, тетр. VIII, с. 22).

II. *Новоградъ-Волынский* уездъ въ вост. половинѣ губерніи. Простр. его, по свѣд. военно-топограф. съемки, 129,13 кв. м. или 6,248 кв. в. (по Швейцеру 136,16 кв. м. или 6,588 кв. в.). По характеру мѣстности уездъ можетъ быть раздѣленъ на холмистую и равнинную половины линіею черезъ м. Корецъ, г-дѣ Новоградъ Вол. и далѣе къ востоку. Холмистая часть находится къ югу отъ вышеозначенной линіи, равнинная къ сѣверу. Абс. высота холмистой части опредѣлена при с. *Чыты* (49°51' с. ш. и 45°8' в. д.) въ 972 фут. и при *Рогозинѣ* (49°47' с. ш. и 45°27' в. д.) въ 983 фут. Высота южной половины, по мѣрѣ удаленія къ сѣв., постепенно уменьшается и къ границамъ Овручскаго у. поверхность ея превращается въ низменную, болотистую равнину, известную подъ именемъ Полѣсья. Хотя абс. высота въ этой части у-да неопредѣлена, но, по соображенію съ высотой нѣкоторыхъ пунктовъ, опредѣленныхъ уездомъ, не должна превышать 600 фут. Даже почва уѣзда разнится въ юж. части отъ сѣверной; въ первой она состоитъ изъ плодороднаго чернозема, во второй изъ суглинки и нерѣдко изъ одного песка. Изъ ископаемыхъ богатствъ у-да особенное вниманіе заслуживаетъ фарфоровая глина въ Буртинѣ, въ 40 в. отъ у. г-да и въ нѣсколькихъ верстахъ отъ м. Барановки; въ этой глинѣ, бѣлой какъ снѣгъ, попадаются иногда кварцовыя зерна, а иногда явные кристаллы кварца; верхній слой ея содержитъ желѣзо и не употребляется въ дѣло; на фарфоровой глинѣ лежитъ большею частію желтая глина съ обломками кварца, а подъ нею находятъ песокъ и глину. Вся площадь уѣзда лежитъ въ рѣчной области Днѣпра, представителями которой служатъ *Убороть* (прит. Припяти), получающая здѣсь только свое начало и принимающая въ себя нѣсколько незначительныхъ рѣчекъ, и *Случь* (прит. Горыня), протекающій по срединѣ уѣзда въ направленіи отъ ю. къ с. Случь есть главная рѣка въ уездѣ и принимаетъ въ себя множество рѣчекъ, изъ коихъ болѣе другихъ замѣчательны

по величинѣ: *Тыня*, *Нивна*, *Цемляка*, *Велька*, *Видаличъ*, *Вершиница*, *Газарка*, *Каменика*, *Хвостаевка*, *Смолка*, *Церемъ*, *Хоморъ*. Изъ всѣхъ рѣкъ уѣзда судоходна и сплавна только *Случь*; по ней исключительно идетъ дѣся и хлѣбъ. Въ періодъ 1859 — 62 г. среднимъ числомъ отпускалось по Случу хлѣба 92,054 пуд. на 46,714 руб. и дѣсяныхъ плотомъ 463 на 154,442 руб. Нагрузка (хотя и не ежегодно) производилась въ слѣдующихъ мѣстахъ: при *Каменикѣ*, устьѣ рч. *Тыни*, *Рогачевѣ*, *Цемлякѣ*, *Чыжовкѣ*, *Мошлянахъ* и *Луцинѣ*; изъ нихъ особенно замѣчательна пристань Луцицкая. Озеро въ уездѣ нѣтъ; болота лежатъ преимущественно въ сѣв. части въ долинѣ рр. Случа и Убороти. Подъ лѣсами въ уездѣ до 263 тыс. дес. (до 121 тыс. строеваго), т. е. около 49% всей площади; въ 1868 г. изъ 22,103 дес. казенныхъ земель подъ лѣсами было 7,725 дес., т. е. до 35%. Въ сѣв. части уѣзда лѣсъ преимущественно сѣверный, въ южной же лиственныхъ породъ. По свѣд. за 1865 г. ч. ж. въ уездѣ (безъ города) 153,803 д. об. и. (75,019 м. п.), съ городомъ на 1 кв. м. по 1,249 д. об. и. Въ уездѣ: дворянъ 1,124, мѣщанъ и цеховыхъ 23,943, крестьянъ кѣм. 6,972, колонистовъ 1,341, крестьянъ собственниковъ 104,418. Неправославныхъ: раскольниковъ 688, католиковъ 18,318, протестантовъ 1,746, евреевъ 19,598. Главную массу населенія составляютъ Малороссы; нѣмцы-колонисты живутъ въ 4 колоніяхъ. Въ 1865 г. въ уездѣ было правосл. церквей 149, правосл. монастырей 2: въ м. *Любарѣ* муж. и *Воскресенскій* жен. въ м. Корцѣ; въ нихъ въ 1865 г. было монашествующихъ 6 м. п. и 39 ж. п.; раскольничья молельня 1, костеловъ 5; еврейскихъ синагогъ 9 и ихъ молитвен. школь 35. Уездъ раздѣленъ на 4 стана; казен. крестьяне раздѣлены на 2 сельскихъ общества, а вышед. изъ крѣпости. завис. на 43 волости, 209 обществъ (162 владѣльц.). Жители размѣщаются въ 321 поселкахъ, изъ коихъ мѣстечекъ 13 (см. Город. посел. т. I, стр. 413—415), селъ 29, слободъ 22, колоній 5, деревень 171, малыхъ поселковъ 11. Селеній, нѣбующихъ отъ 1 до 1½ тыс. жителей об. и. — 6, свыше 1½ тыс. — 7, именит.: м. *Полонное* 10,682 об. п., *Любарѣ* 7,102, *Корецъ* 5,676, *Острополь* 4,597, *Мирополь* 2,995, *Романовъ* 2,454 и *Барановка* 1,897. Главное и самое выгодное для жителей занятіе — хлѣбопашество, за исключеніемъ нѣкоторыхъ мѣстностей сѣвер-

той части, гдѣ жители обратились къ другимъ промысламъ. Подъ нашими до 160 т. дес., т. е. 23% всей площади; сѣютъ преимущественно рожь, овесъ и пшеницу; хлѣба за мѣстныхъ продовольствіемъ въ южн. ч. уѣзда остается избытокъ, который поступаетъ частію на мѣстные винокуренные заводы, частію сплавляется по р. Случу въ Минскую губ., частію отправляется въ Одессу. Въ скотоводствѣ особенное вниманіе обращаютъ на разведеніе рогатаго скота, который употребляется на разные работы и для перевозки тяжестей; многіе держатъ тонкорунныхъ овецъ, такъ въ 1865 г. въ 80 т. головъ овецъ было тонкорунныхъ 29 тыс.; шерсть сбывается и на фабрики своей губерніи и продается въ Кіевѣ. Огородничество и садоводство съ промышленною цѣлію существуютъ при мѣстечкахъ; на пчеловодство болѣе обращаютъ вниманіе въ сѣверн. части, изобилующей и лѣсами, и гугами. Къ весьма важнымъ промысламъ у-да принадлежатъ рубка лѣса, подвозъ его къ р. Случу, гонка смолы и дегтя, выдѣлка деревянныхъ издѣлій и работы на мѣстныхъ пристаняхъ по р. Случу во время навигаціи. Въ 1865 г. на 72 фабрикахъ и заводахъ при 700 рабочихъ выдѣлаю на сумму 276,030 руб., изъ нихъ 4 суконныя фабр. на 25,182 р., 8 кожевенныхъ на 6,553 р., 2 поташныхъ на 1,800 р., 19 винокуренныхъ на 179,204 р., 6 пивоваренныхъ на 2,045 р., 3 водочныхъ на 700 р., 9 дегтирныхъ на 18,283 р., 1 лѣсопильный на 150 р., 1 мѣдный на 2,320 р., 1 желѣзный на 2,320 р., 1 чугунолитейный на 1,000 р., 1 кирпичный на 200 р., 11 стеклянныхъ на 17,852 р., 4 фарфоровыхъ и фаянсовыхъ на 17,475 р. и 1 экипажный на 950 р. Ярмарокъ въ уѣздѣ собирается въ мѣстечкахъ 22, на которыя привозятся товаровъ на 180 тыс. р., продается на 140 тыс. руб.

(См. Волынецка г.).

Ново-Григорьевка: 1) село Таврич. г-нія, Бердянскаго у-да, въ 70 в. отъ у. г-да, при рч. Токчачкѣ. По свѣд. 1864 г. ч. ж. 2,388 об. п., 313 дв.

2) иначе *Горжи, Яльмизь-Агачь, Яльмизь-Зайачь*, село Таврической г-нія, Мелитопольскаго у-да, на почтовомъ трактѣ изъ Мелитополя въ Феодосію, въ 53 в. отъ у. г-да, при балкѣ Яльмизь-Агачѣ. По свѣд. 1864 г. ч. жит., 2,014 об. п. 276 дв. Правосл. молельн. доми; почтов. станція.

Ново-Григорьевская, отанида Зем. Войс. Дояск., 2-го Дояск. округа, въ 148

вер. отъ ст. Нижне-Чирской, на правомъ берегу р. Дона. Ч. ж. по свѣд. 1859 г., 1,481 об. п. (750 м. п.), церковь; ярмарки 3; переправа черезъ Донъ.

(Керенъ's, Reise, s. 161).

Новогригорьевское (Федоровка), село, Ставропольс. г., Пятигорскаго у., въ 80 в. отъ у. г-да, при р. Кулѣ. Ч. ж. 3,034 д. об. п., 460 дв., церковь, училище, ярмарка.

(Klaproth, voy. au Caucase, I, 168).

Новогрудоеъ (т. е. *Новый городокъ*), уѣздный городъ Минской губерніи.

I. Г-дѣ, подъ 53°36' с. ш. и 48°80' в. д., въ 143 в. къ з.-ю.-з. отъ Минска, при незначительномъ лѣв. притоцѣ р. Нѣмана, отъ коего городъ лежитъ въ 15 вер. Историческія данныя, касающіяся русскаго Новогрудка, до нач. XIII в. весьма запутаны, такъ какъ въ то время существовалъ въ Литвѣ еще другой Новогрудокъ, иначе Науеннило, мѣстность котораго съ точностью не опредѣлена. Основаніе русскаго Новогрудка одни приписываютъ Владимиру св. или Ярославу I, другіе утверждаютъ, что онъ основанъ въ 1116 г. Ярополкомъ, сыномъ Владимира Мономаха, но время войны его съ Глѣбомъ кн. Минскимъ. Еще въ 1227 г. упоминается русскій князь Изяславъ Новогрудскій. Около 1240 г. Новогрудокъ былъ разоренъ татарами. Послѣ этого разоренія Новогр. былъ возобновленъ литовцами, и съ первыхъ годовъ половини XIII мы видимъ уже Войшелга, сына Миндовга, Новогрудскимъ княземъ. Съ этого времени Н. привлекъ на себя вниманіе кн. Галицкихъ, желавшихъ силою овладѣть городомъ; въ 1253 Даниилъ Галицкій опустошилъ Новогрудскую область, но не могъ удержать за собою Н. За то въ 1255 г., когда дочь Миндовга вышла за мужъ за Свармира (Шварна) Даниловича, а Войшелга пошелъ въ монастырь, другой сынъ Данила Галицкаго, Романъ, получилъ Новогрудоеъ. Но владѣтельство русскихъ князей было непродолжительно: по смерти Романа и Шварна Новогр. снова попалъ во власть Литовцевъ и въ 1274 былъ безуспѣшно осаждаемъ кн. Львомъ Даниловичемъ и татарами. Въ 1340 г. Гедиминъ отдалъ Новогр. въ удѣлъ сыну своему Коріату, отъ котораго Н. перешелъ къ сыну его Феодору, а въ 1352 г. Дмитрію Юрибуту, сыну в. кн. Ольгерда. Въ теченіи XIV в. (1314, 1321, 1341, 1390 гг.) онъ нѣсколько разъ подвергался нападеніямъ крестоносцевъ и татаръ. Въ періодъ царствованія кн. Витовта (1392—1430 г.), Новогр. сталъ улучшаться;

Витовтъ возобновилъ его укрѣпленія и выселилъ сюда дѣльных татаръ, потомки коихъ существуютъ здѣсь и по нынѣ. Въ 1415 г. въ городѣ собрался, по повелѣнью Витовта, духовный соборъ для избранія Литовско-Русскаго митрополита, независимаго отъ Москвы; избранъ былъ Георгій Цамблукъ. Съ этого времени митрополиты Киевско-Литовскіе жили въ Новогр. своихъ намѣстниковъ, а нѣсколько времени пребывали и сами, переѣзжая попеременно въ Киевъ и Вильно. Въ 1422 г. король Владиславъ Ягелло въ Новогрудкѣ женился на дочери Андрея Гольшанскаго, Софїи. Съ 1444 г. Новогрудокъ былъ главнымъ городомъ воеводства, къ коему были приписаны Волковыскъ, Слонимъ и Слудскъ. Въ 1448 г. въ городѣ собирался сеймъ, на коемъ присутствовалъ король Казимиръ; цѣлю его было усвоеніе Литовской шляхты. Въ первые годы XVI ст. на городъ нѣсколько разъ нападали татары; особенно опасный набѣгъ былъ въ 1505 г., когда татары, не овладѣвъ замкомъ, разграбили городъ. Въ 1511 г. король Сигизмундъ I даровалъ городу магдебургское право. Въ 1564 г. окрестности Новогр. были заняты русскими войсками; въ 1581 г. городъ назначенъ мѣстомъ собраній трибунада черезъ каждые 2 года въ теченіе 20 недѣль, что продолжалось до 1775 г., когда трибуналь переведенъ въ Гродно. Съ 1654 по 60 г. Новогрудокъ находился подъ властію Москвы; по уходѣ русскихъ войскъ городу, опустошенному и войною и моровою язвою, даны были для поправленія нѣкоторыя льготы. Въ сѣверную войну Н. также пострадалъ отъ продолжительныхъ передвиженій войскъ; въ 1751 г. онъ окончательно упалъ отъ сильнаго пожара и снизошелъ на степень простаго мѣстечка. Въ 1795 г. Н. присоединенъ къ Россіи и въ 1796 г. назначенъ уѣздомъ Слонимскаго намѣстничества, въ 1797 г. отошелъ въ Литовской губ., въ 1801 г. къ Гродненской, а въ 1842 г. къ Минской. Прежній замокъ города состоялъ изъ 7 башенъ, на каждой изъ которыхъ было по нѣскольку орудій; вокругъ его былъ глубокій ровъ, наполненный водою. Нынѣ замокъ находится въ развалинахъ; только удѣляли 2 башни, да полуразрушенныя стѣны, испещренныя бойничными отверстіями; вода во рвѣ пересохла. По свѣд. за 1864 г. ч. ж. въ городѣ 6,354 д. об. п. (3,532 м. п.), изъ нихъ дворянъ 357, кушцовъ 56, мѣщанъ и цеховыхъ 4,502. Неpravославныхъ: католиковъ 1,346, протестантовъ 13, евреевъ 3,209 и магометанъ

483 (потомки татаръ, переселенныхъ Витовтомъ въ XV ст.). Въ 1864 г. въ городѣ было православныхъ церквей 2 (деревянная Пресвят. Богородицы существовала въ нач. XV стол.), костеловъ 2; изъ нихъ называемый Фарою, построенъ, какъ полагаютъ, Витовтомъ, на мѣстѣ, гдѣ стояло капище Перуну, и перестроенъ въ 1631 г.; въ немъ сохраняется мраморный памятникъ, воздвигнутый Яномъ Рудоминою въ память убитыхъ подъ Хотиномъ въ 1621 г. Другой доминиканскій костелъ основанъ въ 1637 г. Ходкевичемъ; при немъ былъ монастырь (у Зеленскаго показанъ существующимъ женскій доминиканскій монастырь 1-го класса, по оффиц. свѣд. онъ не показанъ; Севергинъ, посѣтившій городъ въ 1808 г., нашелъ здѣсь, 2 католич. монастыря: доминикановъ и базилиановъ); еврейская синагога 1, евр. молитвен. школъ 5, магометанская мечеть 1. Домовъ 642 (35 камен., лавокъ 104, кондитерская, приходское училище съ приготовительнымъ классомъ, (учащихся въ 1863 г. 19), еврейское казен. 2-хъ классное училище 1-го разряда (учащихся въ 1863 г. 49). Городу принадлежатъ 1,246 десят. земли, 3 дома; почти вся земля, по контрактамъ Польскаго правительства, находится во владѣніи частныхъ лицъ на правѣ собственности. Городской доходъ въ 1863 г. исчисленъ въ 2,340 р. Городъ не имѣетъ значенія ни въ промышленномъ, ни въ торговомъ отношеніи; христіане главнымъ образомъ занимаются хлѣбнашествомъ, евреи же ремеслами и мелкою торговлею, многие также уходятъ на заработки въ другія мѣстности. Въ 1861 г. выдано на отлучки паспортныхъ и билетовъ 928. Ремесленниковъ въ 1864 г. было 172 (83 мастер.). Заводская промышленность въ 1864 г. ограничивалась незначительными 5 пивоваренными и 2 кирпичными заводами. Торговля состоитъ преимущественно въ продажѣ необходимыхъ предметовъ для городскихъ жителей; большая часть рудачества торгуется внѣ города. Въ 1864 г. выдано торговыхъ свидѣтельствъ купцамъ 1-й гильдіи 1, 2-й—20, на мелочной торговлѣ 419, на разносной 1, мѣщанскихъ промышленныхъ 177. Ярмарокъ 2: 19 марта и 15 іюня; обѣ онѣ незначительны; на первой изъ нихъ заключаются контракты производителей съ купцами.

(Вѣст. Н. Р. Геогр. Общ. 1838 г., ч. XXIV, отд. 2, с. 227, 1839 г., ч. XXVI, отд. II, с. 66; Заблоцкий, Землеоп. Россіи, т. VI, с. 322; Севергинъ, Зап. путеш. въ 1809 г., с. 133; Ж. М. Вѣд. 1843 г., т. I, с. 404; Русск. Навал. 1853 г. N 136—137; Нам. на Виленск. г. за 1860 г., ч. II, с. 21; Зеленскій, Истори. г., т. I, с. 10; Город. посел., ч. III, с. 97 (съ указаніемъ на историч. источ.); Вѣст. оест. горей посел., ч. II, отд. XIX, с. 16; Нам. Арх. Об., I, 18).

Въ **Новогрудкѣ** уѣздѣ, въ запад. части губернии. Простр. его, по Швейцери, 97,67 кв. м. или 4,726 кв. в. (по исчисленію Зеленского, въ Ошан. Минской губ., ч. I, стр. 67 только 4,394 кв. в.). Площадь уѣзда есть одна изъ наиболѣе возвышенныхъ частей губерніи, особенно въ сѣверной своей части, гдѣ абсолют. выс. превышаетъ 1,000 футъ. Возвышенности состоятъ изъ ряда холмовъ, сохранившихъ продолженіемъ широкой гряды, которая покрываетъ сѣв. часть Служагоу, и изъ Новогрудкаго у. переходитъ въ Ошанскій. Вообще поверхность уѣзда представляеть двѣ покатости, изъ коихъ одна, спускаясь въ долину р. Немана, пересѣкается Ушемъ, Сервичемъ, Валовичемъ, а другая обращена на югъ и ограничена рр. Шарою, Мышанкою и другими. Въ самой сѣв. части уѣда при им. *Ажалеиновъ* (58°43' с. ш. и 43°32' в. д.) абсолют. выс. достигаетъ 882 фут., при *Нученицкѣ* (58°36' с. ш., 42°27' в. д.) 1,069 фут., въ восточ. части при *Росковицѣ* (53°33' с. ш., 44°1' в. д.) 621 фут., въ средній при *Миротцахъ* (53°27' с. ш., 43°38' в. д.) 840 фут., въ ю.-в. части при *Крутомъ Берѣ* (53°16' с. ш., 44°17' в. д.) 667 фут., въ юж. части при *Юшечичахъ* (53°14' с. ш., 43°56' в. д.) 742 фут. Почва уѣзда преимущественно суглинистая, отчасти глинистая и супесчаная, съ глинистою подпочвою; чистая глинистая почва встрѣчается рѣдко. Вся площадь уѣзда лежитъ въ системѣ р. *Немана*, который на всемъ 138 верстн. протяженіи служитъ границею съ Минскимъ у. (на 16 вер.) и Ошанскимъ Виленской г. (на 128 верст.). Отъ судоходенъ на осень своею протяженіемъ; въ 1865 г. въ предѣлахъ уѣзда нагрузка производилась при *Делятичахъ*, *Любѣ*, *Николаевѣ*, *Колядинѣ*, *Пузиловцахъ*, *Еремичахъ*, *Кривичинѣ* и *Бережѣ*; на всѣхъ этихъ пристаняхъ грузилось хлѣба разнаго 290,290 пуд., овса и ячменя 8,620 пуд., льна 1,000 пуд., шкуры конной 450 пуд., травы 400 пуд., всего на 106,198 р. Изъ притоковъ Немана, орошающихъ уѣздъ, болѣе другихъ значительны *Уша*, выходящая изъ Служаго у., и сплавная отъ дер. *Макаши*, *Серасъ*, принадлежащая уѣду всѣмъ своимъ теченіемъ и сплавная на послѣднихъ 17 вер., *Шара*, протекающая по уѣду только на 33 вер. вершина своего теченія и слиянція отъ дер. *Воздуха*; въ Шару впадаютъ *Видьма*, *Линича*, *Мышанка*; кроме этихъ значительныхъ рѣкъ въ предѣлахъ уѣздападаютъ въ Неманъ: *Височка*, *Двуса* съ *Лодыжною*, и

Бидьма съ *Детомлянкою*, а *Кремучежа*, *Изва* и *Молчадь* получаютъ только свое начало. Озеро мало и тѣ невелики; большее изъ нихъ *Колдычево*, имѣющее до 4 вер. въ окружн. и выпускающее ручей *Щуру*, принимаемый за верховье р. Шары; всѣхъ озеръ насчитываютъ до 9. Болотъ, занимающихъ большія пространства, нѣтъ; небольшія болота лежатъ преимущественно въ долинахъ рѣкъ и окружаютъ озера; одно изъ большихъ болотистыхъ пространствъ находится въ южной части между рр. Шарою и Мышанкою; они покрыты лѣсами и переходятъ въ Гродненскую губернію; болото при м. *Турецъ* имѣетъ дл. до 5 вер., шир. до 3 в.; озеро *Долгое* и *Крутое* окружены болотистымъ лугомъ, имѣющимъ дл. до 3 в., шир. до 2 в. Многія болота въ уѣздѣ осушаются каналами. Подъ лѣсами въ уѣздѣ до 90 тыс. десят., т. е. около 20% всей площади; въ 1858 г. изъ 66,864 десят. всѣхъ казен. земель было подъ лѣсами 23,000 десят., т. е. до 35%. Лучшіе лѣса сохранились въ самой юж. ч. уѣда; главныя породы лѣсовъ — лиственныя; между ними преобладаютъ дубъ и береза. По свѣд. за 1864 г. ч. ж. въ уѣдѣ (безъ г-да) 182,599 д. об. п. (67,088 м. п.), съ городомъ на 1 кв. м. по 1,432 д. об. п. Въ числѣ жителей: дворянъ 4,892, мѣщанъ 5,342, крестьянъ казен. 18,527, вышед. изъ крѣпости. зависим. 95,415, бывшихъ дворянъ 1,032. Неправославныхъ: католиковъ 31,533, протестан. 94, евреевъ 9,574 и магометанъ 483. Главную массу населенія составляютъ *Бѣлоруссы*; магометане — татары суть потомки поселенныхъ *Витовтовъ* и *Лѣвскихъ* Крымцевъ. Въ 1861 г. въ уѣздѣ считалось православныхъ церквей 82, *Вольнинскій* женскій 3-го класса монастырь (свѣдѣній о немъ нѣтъ никакихъ), почему онъ и пропущенъ въ Словарѣ), католическ. костеловъ 16, еврейскихъ синагогъ 9, ихъ молитвенныхъ школъ 23, магометанскихъ мечетей 2 (въ д. *Ловичахъ* и м. *Мирѣ*). Уѣздъ раздѣленъ на 5 становъ; казен. крестьяне составляютъ 6 сельскихъ обществъ, а вышед. изъ крѣп. зависим. 34 волости, 265 обществъ (331 владѣлецъ); большія владѣнія имѣеть въ уѣздѣ кн. *Виттенштейнъ*, а также графин *Хрештовичъ* и *Чапскій*. Жители раздѣляются въ 1,165 поселкахъ, изъ коихъ мѣстечекъ 20, селъ 48, деревень и разныхъ мелкихъ поселковъ 1,127. Изъ числа поселяковъ 417 имѣютъ лишь по 1 двору, 287 отъ 2—9, 377 отъ 10—30, 75 отъ 30—50, 47 отъ 50—100, свыше 100 — только 12. Свыше 1 тыс. душъ

об. и жителей имѣютъ только 3 мѣстечка: *Мирь* съ 4,050 д. об. п., *Любчъ* съ 1,181 и *Кореличи* съ 1,010. По роду занятій жителей уѣздъ принадлежитъ къ чисто земледѣльческому; подъ пашнями до 276 т. дес. или до 60% общей площади. Успѣшному хлѣбопашеству много способствуетъ довольно хорошая почва. Хлѣба достаточно для мѣстнаго продовольствія, и даже небольшой избытокъ его сбывается по Нѣману и въ южную часть Минской г.-и. Кромя ржи, овса, ячменя и гречи, какъ главныхъ хлѣбовъ, производимыхъ въ уѣздѣ, много сѣютъ льнянаго сѣмени; ленъ и льняное сѣмя служатъ предметомъ сбыта. Другія отрасли сельскаго хозяйства стоятъ на менѣе высокой степени развитія, особенно огородничество и пчеловодство. Изъ другихъ промысловъ болѣе другихъ развиты работы на пристаняхъ и судахъ, идущихъ по р. Нѣману; въ прибрежныхъ селеніяхъ занимаютъ рыболовство, а во многихъ селеніяхъ, вѣдомъ, заняты перевозкою товаровъ. Заводская дѣятельность въ 1864 г. ограничивалась 33 винокуренными, 15 кирпичными и 25 гончарными заводами; выдѣлка на нихъ произведеній незначительна. Торги, кромѣ города, собираются по мѣстечкамъ, но они незначительны.

(См. Минск. г., в Зеленоваго, Овсц. Маг. г., изд. 1864, 2 ч.).

Ново-Даниловка или *Кильчицкѣ*, село каз., Таврической г.-и, Мелитопольскаго у-да, въ 33 верст. отъ у. г-да, на рч. Большомъ Укляюкѣ. По свѣд. 1864 г., 2,254 об. п. (1,205 м. п.); 324 дв.; правосл. молитв. домъ.

Новодвинская упрздненная въ 1863 г. крѣпость Архангельской г. и у., въ 19 в. отъ Архангельска, въ Сѣв. Двинѣ, на ос-вѣ Ливскомъ. Основана при Петрѣ I по указу 1701 г. княземъ А. П. Прозоровскимъ для защиты Архангельска отъ вторженія шведовъ, по корабельному фарватеру. Крѣпость состоитъ изъ 4 угольнаго землянаго вала, обшитаго съ одной стороны тесанымъ камнемъ; по угламъ бастіоны, валъ обведенъ рвомъ. Внутри укрѣпленія находятся церковь во имя ап. Петра и Павла освящен. въ 1702 г., дворецъ Петра I, прикрытый отъ непогодъ навѣсомъ, военные казармы и 3 дома.

(Ленхавъ, въ Поля. собр. уч. пут., т. V, 372; Молчановъ, Арханг. г., с. 119; Пущаревъ, Арханг. г., с. 96, 103; Арханг. губ. вѣд. 1846 г., № 23, 26, 31, 1858 г., № 26, с. 200; Арханг. Сбора. 1868 г., ч. I, с. 212, 243—277; Латке, 4-крат. пут., ч. I, с. 160; Заблодскій, Землеоп. Рос., ч. III, 482; Рейнеке, Глар. оп. Бѣл. ш., ч. I, с. 473; Мат. для Ст. Рос., 1839 г., отд. I, с. 119).

Новодворъ (*Новый-Дворъ*), замѣтнѣйшій городъ Гродненской губ., Сокольскаго у., подъ 58°36' с. ш. и 41°13' в. д., въ 65 в. къ з. отъ Гродно и въ 29 в. къ с. отъ Соколки, при незначительной рѣчкѣ, впадающей справа

въ р. Бобръ. Къ городу принадлежатъ слоб. *Хоросцаны* (въ 5 в. отъ Новодвора), въ 119 д. об. п. жителей; земли слободъ принадлежатъ 185 дес., Новодворъ уже существовалъ въ первой полов. XVI в., такъ какъ въ немъ была основана католическая церковь еще въ 1547 г. Въ 1588 г. городъ упоминается въ числѣ фольварковъ Гродненскаго староства, обращенныхъ въ королевскія столовые вотчины; Н. получалъ нѣкоторые привилегіи отъ королей Владислава IV въ 1633 г., Яна Собѣскаго въ 1679 г. и Августа II въ 1719 г.; при третьемъ раздѣлѣ Польши отошелъ къ Пруссіи; въ 1807 г., въ составѣ Бѣлостокской обл., присоединенъ къ Россіи, а въ 1808 г. назначенъ заштат. городомъ Сокольскаго у. Гродненской губ. Городъ не имѣетъ никакого значенія ни въ промышленномъ, ни въ торговомъ отношеніи; жители же занимаютъ исключительно земледѣіемъ и только нѣкоторые изъ мѣщанъ промышляютъ мелочною торговлею; купцовъ совсѣмъ нѣтъ. Ремесленниковъ въ 1865 г. было 34 (19 мастеровъ). По свѣд. за 1865 г. ч. ж. въ городѣ 824 д. об. п. (839 м. п.), изъ нихъ мѣщанъ и цеховыхъ 732. Неправославныхъ: католиковъ 603, евреевъ 178. Въ городѣ правосл. церковь 1, католическихъ 1, синагога, еврейскихъ молитвен. школъ 1; домовъ 141 (всѣ дерев.), лавокъ 4, еврейскихъ харчевень 16 и заѣзжихъ домовъ 3, училищъ нѣтъ, фабрикъ и заводовъ также. Городу принадлежитъ земли 1,893 дес. и домъ, въ коемъ помѣщается ратуша; городской доходъ въ 1863 г. исчисленъ въ 441 р. Ярмарокъ не бываетъ, а собирается 6 незначительныхъ торговъ въ годъ.

(Город. посыл., ч. II, с. 99; Эконом. оспт. город. посыл., ч. I, тетр. XI, с. 39; Вобровскій, Гродн. г., ч. II, с. 1, 917).

Новодонецкая станція 1-ой бригады 1-го Кавказскаго Кавачлага полка, въ 194 в. отъ Ставрополя при р. Бейсугѣ. Ч. ж. 1,832 д. об. п., 250 дв., правосл. молитвен. домъ.

Новодвѣичій жен. 1-го класса монастырь въ Москвѣ, у Лужецкой заставы, на Двѣичьемъ погѣ, Халовинской части, противъ Воробьевыхъ горъ. Основанъ въ 1524 г. в. кн. Василиемъ Іоанновичемъ, въ память присоединенія Смоленска къ Московскому государству. Къ мѣсту, на которомъ стоитъ монастырь, съ 1456 г. учрежденъ былъ крестный ходъ (28 июля), по случаю проводень изъ Москвы въ Смоленскъ образа иконы Богородицы, которую въ 1398 г. Витовтъ благословилъ дочь свою в. кн. Сефію; суварку в. кн. Василия Двѣичевича.

До 1456 г. школа стояла въ Благовѣщенскомъ соборѣ, а послѣ была снята съ нея копія, которая и перенесена во вновь построенный двѣцкій монастырь. По смерти царя Федора Ювановича, супруга его Ирина Федоровна, удалилась сюда вмѣстѣ съ своимъ братомъ Борисомъ Годуновымъ и пришла иночество. Здѣсь Борисъ Годуновъ былъ убѣжденъ народомъ и высшими лицами, принять царскій титулъ и отсюда торжественно шель въ Кремль въ 1598 г. Въ 1610 г. монастырь былъ разоренъ и сожженъ поляками, но, по вступленіи на царство Михаила Федоровича, опять возобновленъ. Петръ I заключилъ сюда свою сестру царевну Софію, которая, послѣ неудавшагося стрѣльчякаго бунта, принуждена была принять съхиму подъ именемъ Сусанны и скончалась въ 1704 г. При Петрѣ I здѣсь учреждено заведеніе, въ которомъ принимались подлинники и сироты, но въ 1725 г. уже было богѣ 250; но заведеніе это уничтожено съ учрежденіемъ Воспитательнаго дома въ Москвѣ. Нынѣ въ монастырѣ 6 церквей, изъ коихъ соборъ во имя Смоленской Вож. Матери, существующій съ 1624 г. Въ монастырѣ похоронены кн. Гуліана (вдова брата Іоанна IV), принявшая здѣсь иночество въ 1596 г., царевна Анна (дочь Іоанна IV), царевна Татіана (дочь царя Михаила Федоровича), Софія, сестра Петра I, первая его супруга Евдокія, также двѣ его сестры Евдокія и Екатерина. 9 октября совершается крестный ходъ вокругъ монастыря въ память избавленія отъ французовъ.

(Истор. Рос. Іерар., ч. V, с. 241—248; Мат. для Ст. 1841 г., отд. I, с. 101; Ратшинъ, Мос. и церк., с. 253—256).

Новодвѣвчье (*Благовѣщенское*), село, Симбирск. г., Сенгилеевск. у., въ 45 в. отъ у. г-да, при р. Волгѣ, между голыми мѣловыми горами, изъ которыхъ бѣгутъ ключи, насыщенные известковою водою. Ч. ж. 3,087 д. об. н., 352 дв., прав. церковь, училище, ярмарка, базаръ, пристань, съ которой весною отправляется до 15 судовъ съ зерновымъ хлѣбомъ, на сумму до 57 т. руб. На пристани до 96 амбаровъ. Село это до изданія штатовъ принадлежало Московскому Новодвѣвчюму монастырю.

(Судах. Дорож., ч. I, изд. 1854 г., с. 104; Волга отъ Твери до Астра., с. 297; Вейднеръ, Путевод. по Волгѣ, III, с. 24; Самарск. губ. вѣд. 1857 г., N 16, с. 60; Палласъ, путеш., I, 274; Палласъ, Пут., I, 328; Лавинъ, Дневн. Зап., ч. I, с. 319).

Новое: 1) иначе *Новгородское*; село, Московск. г., Вронницкаго у., въ 15 в. отъ у. г-да, при р. Москвѣ. Чис. жит. 1,844 д. об. н., 295 двор., ярмарка. Здѣсь въ XIV—XVI в. существовалъ муж. монастырь *Никола Старого*. Въ немъ въ концѣ XIV вѣк. жит. XIV в. находилась въ заточеніи, бо-

гѣ 3 глѣв; Іоаннъ, архіеп. Новгородскій; а въ 1568 г. сюда сосланъ въ оковахъ св. Филиппъ II, митропол. Московскій, пренровожденный отсюда въ Отрочь Тверской мон.

(Ратшинъ, Мос. и церк., с. 251; Свѣд. о пом. вѣст., ч. II, 10).

2) иначе *Новоселица*, слобода, Харьковск. г-ніи, Валковскаго у-да, въ 28 верст. отъ уѣзд. г-да, при р. Водолажкѣ. По свѣд. 1859 г., ч. ж. малороссіянъ, 3,183 об. п. (1,583 м. п.), 355 дв., церковь.

Ново-Екатеринославль или *Сватога Думка*, слоб., Харьковск. г., Купянскаго у., въ 45 в. отъ у. г-да, при рч. Красной, по почтовому тракту изъ Харькова въ Старобѣльскт. Возникла во второй половинѣ XVIII в. По свѣд. 1859 г., ч. ж. малороссіянъ, 6,843 об. п. (3,400 м. п.), 1,100 дв., 2 церкви, почт. станція, 6 ярмарокъ, базары.

(Опис. Харьк. епарх., I, 291—297).

Новое-мѣсто: 1) мѣстеч., Минской г.; см. *Несвижи*.

2) заштат. г-дѣ Чернигов. г., Новозыбковск. у., въ 161 в. къ с.-с.-в. отъ Чернигова и въ 10 в. къ с.-з. отъ Новозыбкова, при протоцѣ, выходящемъ съ дѣвой стороны р. Ипути. Въ XVIII в. Н.-М. было сотеннымъ селомъ въ Стародубскомъ полку; по ревизіи 1764 г. въ Новомѣстской сотнѣ состояло 205 поселковъ съ 24,985 душами. Въ 1781 г. назначено уѣздн. городомъ Новгородъ-Сѣверскаго намѣстничества, въ 1797 г. присоединенъ къ Малороссійской губ. заштатнымъ городомъ, въ 1802 г. назначенъ уѣздн. городомъ Черниговской губ., но въ 1809 г. опять оставленъ за штатомъ, а вмѣсто его учрежденъ Новозыбковъ. По свѣд. за 1865 г., ч. ж. въ городѣ 1,239 д. об. п. (582 м. п.), изъ нихъ мѣщанъ 128, крестьянъ казенныхъ 951. Кромѣ 62 евреевъ всѣ православные. Въ 1865 г. въ городѣ было 1 правосл. церковь, 184 двора, торговыхъ, учебныхъ, благотворительныхъ заведеній, а также фабрикъ и заводовъ нѣтъ. Городу принадлежитъ земли 65 десят.; городской доходъ въ 1863 г. исчисленъ въ 280 р. Жители занимаются исключительно сельскими промыслами и нѣкоторые рыболовствомъ на р. Ипути; ремесленности не существуетъ. Торговли почти совсѣмъ не производится; въ 1865 г. выдано торговыхъ свидѣтельствъ купцамъ 2-ой гильдіи 3 и на мелочный торгъ 8. Ярмарокъ и базаровъ не бываетъ.

(Путеш. съ Волж. въ Полуц. край въ 1787 г., с. 24; Шапошнѣвъ, Черниг. вѣст., с. 74; Город. посел., т. V, ч. II, с. 369; Фисков. опис. город. посел., т. II, тѣтр. XLIX, с. 43; Дощагольч, Черниг. г., с. 62; Черниг. губ. вѣд. 1831 г., N 47, с. 494).

Новожагоры, мѣстечко; Ковенской г.; см. *Жагоры*.

Новозаведенное (*Касаевъ*), село, Ставропольской г., Пятигорскаго у., въ 53 в. отъ у. г-да, при р. Кумѣ. Ч. ж. 2,138 д. об. п., 332 дв., церковь и старообрядческій молитв. домъ.

Новозагаличное (*Большая Голица*), село, Тульской губер., Ефремовскаго уѣз., въ 19 верст. отъ уѣз. г-да, по дорогѣ изъ Ефремова въ Новосиль, при рч. Голичкѣ. По приход. списк. 1857 г. здѣсь показано ч. ж. 1,721 д. об. п., между тѣмъ какъ въ списк. нас. мѣсть Тульской г. (стр. 90) въ немъ показано 263 д. об. п., 32 дворовъ, и въ сельцѣ Новозагаличномъ 217 д. об. п., 25 дворовъ.

(Ср. город. и селен. Тульск. г., Копыца, с. 82).

Ново-Златополь, колонія еврейск., Екатеринос. г-ни, Александровскаго у-да, при рч. Сухомъ Янчурѣ въ 150 в. отъ у. г-да. По свѣд. 1859 г. ч. жит. 1,279 д. об. п. (682 м. п.); 110 дворовъ еврейскій молитвенный домъ.

Ново-Знаменка, слобода, Харьковск. г-ни, Старобѣльск. у-да; см. *Ново-Искость*.

Новознаменское (*Братовка*), село Рязанской губ., Рязанбургскаго уѣз., въ 12 вер. отъ у. г-да, при р. Московской Рясѣ. Ч. ж. 1,504 д. об. п., 166 дв.

Новозуева мыза, Владимірской губер., Покровскаго уѣз.; см. *Никольская Мануфактура*.

(Къ библ.: Влад. губ. вѣд. 1855 г., № 26—28, 1861 г., № 34, с. 133).

Новозыбковъ, уѣздный городъ Черниговской губернии.

I. Г-дѣ, подъ 52°32' с. ш. 49°35' в. д., въ 152 в. къ с.-с.-в. отъ Чернигова, расположенъ на абсол. выс. 646 фут. при впаденіи рч. Зыбкой въ Карну (лѣв. прит. Ипути). Къ городу примыкаютъ селеніе *Людьковъ* (1,037 д. об. п., 171 дв. церкви), отдѣленное отъ города только бульваромъ, и хуторъ *Людьковский*, лежащій за рч. Карною. Городъ, какъ слобода, основанъ въ 1701 г. въ урочищѣ *Зыбкой* въ районѣ Стародубскаго полка раскольниками, бѣжавшими изъ Москвы; слобода съ тѣхъ поръ стала называться *Зыбкою*. Въ 1809 г. слоб. Зыбкая, отличавшаяся промышленностью жителей, назначена уѣзднымъ городомъ Черниговской губ., вмѣсто Новаго Мѣста и переименована въ *Новозыбковъ*. По свѣд. за 1865 г. ч. ж. въ городѣ 11,505 д. об. н. (5,694 м. п.), изъ коихъ дворянъ 878, куп-

цовъ 647, мѣщанъ 2,226, крестьянъ 617. Неправославныхъ: единовѣрцевъ 463, раскольниковъ 9,868, католиковъ 5, евреевъ 226. Церквей: единовѣрческихъ 3, еврейскій молитвенная школа, дровъ 1,086 (кам. 9); каменъ 143, гостиныяца, трактиръ, карчевня 9, постояльнхъ дворовъ 7, городская больница на 25 кроватей, уѣздное училище съ библиотеккою (1,299 томовъ въ 1863 г.), учрежденное въ 1823 г. (учащиха въ 1863 г. 45 мальч.), приходское училище, тоже открытое въ 1823 г. (учащиха 51 мальч. въ 1863 г.). Городъ имѣетъ во владѣніи земли 3,039 десят.; городской доходъ исчисленъ на 1862 г. въ 4,525 р. Занятія жителей весьма разнообразны; въ свободное время отъ торговли многіе изъ мѣщанъ занимаются хлѣбопашествомъ, разводятъ сады и огороды, закупаются разнородной и прививкой садовнхъ деревъ, европ. содержатъ шеники, многіе жители имѣютъ небольшие маслобойни, кожевенныя заведенія, салотопни, занимаются пчеловодствомъ, уходятъ весною въ разныя мѣста для постройки домовъ, отправляются также съ красными товарами на Донъ, Кавказъ, Новоросійскій край и Бессарабію, дѣлаютъ извозчиками телеги и продаютъ ихъ въ Харьковѣ, Полтавѣ и др. мѣстахъ, занимаются перевозкою товаровъ и проч. Въ 1861 г. выдано паспортовъ купцамъ 80 и мѣщанамъ 696, билетовъ мѣщанамъ 71. Ремесленниковъ въ 1860 г. было 1610 (мастер. 454); изъ ремесленныхъ произведеній до 1 тис. паръ сапоговъ расходятся по разнымъ мѣстамъ. По свѣд. за 1865 г. въ городѣ было 77 заводовъ, изъ нихъ 21 свѣчносальныхъ и салотопенныхъ (въ 1860 г. на 27,550 р.), 11 кожевенныхъ (въ 1860 г. на 7,840 р.), 1 петинный, 11 маслобойныхъ (въ 1860 г. на 4,000 р.), 13 парусиныхъ (въ 1860 г. до 10,000 р.), 4 канатныхъ, 3 медотопныхъ, 3 воскобойныхъ, 7 кирпичныхъ, 1 гончарный, 2 экипажныхъ. Всѣ произведенія заводовъ большею частію отправляются для продажи въ С.-Петербургъ, Одессу, Ригу, Вильно и разныя мѣста своей и Могилевской губ. Мѣстное купечество, кромѣ продажи заводскихъ произведеній и предметовъ, необходимыхъ для городскихъ и сельскихъ обывателей, ведетъ значительную торговлю хлѣбомъ, содержитъ салотопню, льняною, конопляннымъ масломъ, лезаніи, полотнами, льсомъ и красными товарами, отправляя ихъ къ С.-Петербургскому, Рижскому и Одесскому портамъ. Одною скупкою въ городѣ бьется ежегодно отъ 3 до 5,000 паловъ. Торговлѣ города много способствуетъ

транспортныя дороги, проходящія черезъ него изъ сосѣднихъ губерній на югъ и востокъ. Въ 1865 г. выдано торговыхъ свидѣтельствъ купцамъ 1-ой гильдіи 1, 2-ой 112, на мелочный торгъ 345, на разносный 19, на мѣщанскіе промысла 266, прикащикамъ 39. Базары собираются еженедѣльно 2 раза; ярмарокъ 4: 23 апрѣля, 20 іюля, 26 сентября и 21 ноября въ 1863 г. на нихъ привозилось на 23 тыс. р., продавалось на 18 тыс. р.; на ярмарки привозится много пушныхъ товаровъ.

(В. От. Черниг. г., с. 146; Город. посел., т. V, ч. II, с. 318; Эконом. оост. город. посел., ч. II, татр. XLIV, с. 28; Домошн. вѣщ., Черниг. г., с. 621; Пам. кн. Черниг. г., изд. 1863 г., с. 376).

II. Новозыбковскій уѣздъ въ с.-з. части губерніи. Простр. его, по свѣд. военно-топограф. съемки, 69,77 кв. м. или 3,376 кв. в. (по Швейцеру 64,67 кв. м. или 3,129 кв. в. вер.). Площадь уѣзда лежитъ въ такъ называемомъ задесноуцкомъ налѣсѣ, и, судя по опредѣленной абсол. высотѣ въ нѣкоторыхъ пунктахъ, занимаетъ возвышеннѣйшую часть губерніи. Такъ абсол. выс. при с. *Коташинь* (52°36' с. ш., 49°50' в. д.) достигаетъ до 703 фут., при с. *Малая Брѣнь* (52°38' с. ш., 49°53' в. д.) 655 фут. (основ.), при пос. *Тимошкинъ-Перевозъ* (52°32' с. ш., 49°26' в. д.) 608 фут. (основ.), при *Рылоуцкахъ* (52°29' с. ш., 49°45' в. д.) до 577 фут., при м. *Симіоновкѣ* въ ю.-в. части (52°12' с. ш., 50°15' в. д.) 577 фут. Такимъ образомъ возвышенная часть у-да есть самая сѣверная, а къ югу мѣстность постепенно понижается. Вообще же мѣстоположеніе уѣзда довольно ровное; замѣчательна равнина, идущая въ 5 в. отъ Новозыбкова по лѣв. берегу Демянки и занимающая въ направленіи къ пос. Злынкѣ до 75 кв. вер. Преобладающія почвы уѣзда—суглинокъ и супесь; впрочемъ, встрѣчается мѣстами, какъ напр. при сс. Карпиловкѣ, Бровничкахъ, Спиридоновой-Будѣ, Стар. Ропѣвѣ, Любичкахъ, почва песчано-черноземная. Изъ полезныхъ ископаемыхъ извѣстна кирпичная глина, встрѣчающаяся во многихъ мѣстахъ, но болѣе около пос. Злынки, и известковая копѣ въ р. Ипути. Весь уѣздъ орошается системою р. Днѣпра; именно сѣверовост. половина р. *Ипутю* (прит. р. Сожа), съ ея притоками, а юговосточ. половина р. *Овсомъ* (прав. прит. р. Десны) съ его притоками. Какъ Ипутя, такъ и Сожа не судорождли, а притоки ихъ весьма незначительны; изъ притоковъ Ипути болѣе другихъ значительны по величинѣ *Злынка*, *Карна* и *Вельмица*, а изъ притоковъ Сожи *Ресна*, *Слука-*

щяя границею съ Сосницкимъ у., *Яри* съ Песочной и Добречной, *Расна*, *Шарайка*, *Трубежъ* съ Ольховкой, Медвѣдовкой, Шапуревкой, Медвѣдкой, *Вага* съ Велянкой, Важницей и другія. Озеро въ уѣздѣ мало и тѣ невелики, какъ напр. оз. *Тимайловское*, близъ пос. Климова, имѣетъ дл. до 2 вер., шир. до 250 саж. и образуется руч. Черною Криницею, Горбачемъ и рч. Семеновъ; оз. *Молочково*, въ дачахъ с. Малой Тонали, имѣетъ дл. 2 вер., шир. до 200 саж. и отличается своею холодною ключевою водою; всѣхъ озеръ въ уѣздѣ 8. Болотъ большихъ нѣтъ; небольшіе преимущественно встрѣчаются въ долинахъ рѣкъ, особенно по р. Снову въ юж. части. Изъ болотъ замѣчательны: *Ратово*, изъ коего вытекаетъ р. Сновъ, лѣтомъ пересыхаетъ; *Иржаевское* (5 вер. дл.), около дл. Каменя, Пруски и Плавны, проходимо только зимою; *Оточинское* (9 вер. дл.) въ дачахъ с. Малой Тополи; 2 болота около д. Раковки (одно дл. 1 вер., шир. 2, другое тянется вдоль прав. берега р. Снова, имѣя шир. 1/2 в.); отъ с. Хороннаго тянется болотная долина р. Снова болѣе чѣмъ на 10 в.; послѣднія три болота не проходими. По свѣд. военно-топограф. съемки подъ строевымъ лѣсомъ 276 кв. вер. (до 28,900 десят.), подъ дровянымъ 262 кв. вер. (до 27,500 десят.) и подъ кустами 186 кв. в. (до 19,200 десят.), т. е. подъ лѣсами до 21% всей площади. Въ 1858 г. изъ 35,792 десят. всѣхъ земель вѣдом. Государ. Имуществъ подъ лѣсами было 9,347 десят., т. е. до 26%. Лѣса преимущественно находятся въ юж. части на границѣ съ Сосницкимъ у. и въ сѣв. на границѣ съ Суражскимъ. По свѣд. за 1865 г. ч. ж. въ уѣздѣ (безъ города) было 104,411 д. об. п. (50,283 м. п.), съ городомъ на 1 кв. м. по 1,656 д. об. п. Въ числѣ жителей дворянъ 980, мѣщанъ 12,673, крестьянъ казен. 27,140, вышед. изъ крѣпости. зависимос. 57,429, бывшихъ дворянъ 71. Неправославныхъ въ уѣздѣ: единовѣрцевъ 1,514, раскольниковъ 12,778, католиковъ 18, евреевъ 618; раскольники и единовѣрцы живутъ въ пос. Климовѣ, Митьковкѣ, Чуровичкахъ, Злынкѣ, Шеломахъ, куда они выселились изъ Россіи еще въ концѣ XVII и нач. XVIII в. Главную массу населенія составляютъ Малороссіане (67%), кромѣ того есть Великороссіане (29%), Белоруссы (2,2%), послѣдніе живутъ въ с. *Новый Вобосинскъ* (2,087 д. об. п.) и *Журавлякъ* (883 д. об. п.; см. опис. насел. м. Чернигов. в., с. XXX и XXXI). По свѣд. за 1865 г. въ уѣздѣ было

православн. церкви 54, *Успенскій* (Каменско-Успенскій) жен. монастырь, церкви едино-вѣрческихъ 8, 2 единовѣрческихъ мужскихъ монастыря: *Покровскій* (въ 20 в. отъ у. г-да) и въ пос. *Зынкѣ*, раскольничій скитъ тоже въ пос. *Зынкѣ*. Уѣздъ раздѣленъ на 3 стана; вышед. изъ крѣп. зависим. составляютъ 17 волостей, 152 общества (192 владѣльца), а казен. крестьяне 4 волости. Жители размѣщаются въ 217 поселкахъ, изъ коихъ 1 заштатный городъ *Новое-мѣсто*, посадовъ 5: *Зынка*, *Климовъ*, *Митыковка*, *Тимошкинъ-Перевозъ* и *Чуровичи*; мѣстечекъ 2: *Новый Ропскъ* и *Семіоновка*, селъ 49, слободъ 2, деревень 55, мелкихъ поселковъ 102. Селевій, имѣющихъ жителей менѣе 100 д. об. п., — 104, отъ 101 — 500 д. об. п. — 44, отъ 500 до 1 тыс. — 34, отъ 1 — 1½ тыс. — 19, отъ 1½ до 2 тыс. — 7, свыше 2 тыс. — 8, именно: *Климовъ* пос. 3,423 д. об. п., *Митыковка* 3,001, *Чуровичи* 2,896, *Ропскъ Новый* 2,848, *Семіоновка* 7,774, с. *Хотыевка* 2,534, *Зынка* 3,967 и *Шеломи* 2,711. Сельскіе промыслы составляютъ главное богатство мѣстныхъ жителей и только въ посадахъ и мѣстечкахъ значительная часть населенія занимается торговлею и ремеслами. Изъ сельскихъ промысловъ особенно развиты: хлѣбопашество, разведение пеньки, огородничество, садоводство и отчасти скотоводство; единовѣрцы и раскольники занимаются также пчеловодствомъ. Подъ пашнями до 2,064 кв. вер. (до 216 т. дес.), т. е. около 61% всей площади. Постояннаго хлѣбнаго избытка у-дъ не имѣетъ. На поляхъ кромѣ хлѣба сѣютъ коноплю, служащую предметомъ вывоза, и свекловицу, идущую на мѣстные заводы. По свѣд. за 1865 г. въ у-дѣ было всѣхъ заводовъ и фабрикъ 266, изъ нихъ 1 суконная фабрика, заводъ свѣчносальныхъ 2, кожевенныхъ 30, рукавичный 1, свеклосахарныхъ 3, ниточныхъ 3, маслосбойныхъ 72, парусинныхъ 8, винокуренныхъ 15, вачебушачныхъ 2, воскобойныхъ 5, кирпичныхъ 10, гончарныхъ 114, стеклянныя 1 и химическія 2 (въ 1865 г. на химическія выдѣлено на 15,388 руб.). Ярмарки въ уѣздѣ бывають въ пос. *Климовъ* 30 янв., 9 мая, 29 июня, 1 сентяб. и 6 декаб., *Чуровичахъ* 1 ноября, *Зынкѣ* 7 янв. и 1 октяб., *Митыковскѣ* 1 марта, на 4-й недѣли Вел. Поста, 8 ноября, *Новомъ Ропскѣ* въ 9-ю пятницу по пасхѣ, 24 июля и 26 октября, *Семіоновкѣ* 1 января, въ Духовъ день, 1 октября. Въ 1863 г. на всѣ ярмарки привозилось на 464 тыс. р., продавалось на 174 тыс. руб.; луч-

шія ярмарки по своимъ оборотамъ бывають въ пос. *Климовъ*.

(См. Черниговская г.).

Новой Земли гавань, бухта извѣстная промышленникамъ подъ именемъ *Озерко*, въ вершинѣ Мотовскаго залива на Лапландскомъ берегу Сѣвернаго ок., Архангельской г., Кемскаго у. Она имѣетъ дл. 3½ вер., шпр. 1½ в.; устье ея сужено до 250 с. хрящеватыми кошками, простирающимися съ обѣихъ сторонъ. Гл. въ устьѣ отъ 3 — 5 саж., въ гавани отъ 5—11 саж., грунтъ зеленый илъ, покрытый коралломъ и камнемъ. Стоянка въ гавани безопасна и покойна. Гавань эта важна для промышленниковъ; въ нее завозятся киты и выбрасываются на берегъ, Лопари продають ихъ промышленникамъ.

(Латко. 4-пр. пут., ч. II, с. 40—43; Рейнеке, Гидрогр., ч. II, с. 60, 371—189).

Нововановка, село анад., Херсонской г-ніи и у-да; см. *Касперовка*.

Новонпатовское, село, Пермской г., Екатеринбургскаго у., въ 80 в. отъ у. г-да, при р. Баявкѣ. Ч. ж. 1,491 д. об. п., 245 дв.

Новоказачья слобода, деревня, Тульской губ., Ефремовскаго у., въ 4 вер. отъ Ефремова, при р. Красной Мечѣ. Ч. ж. 1,324 д. об. п., 173 дв.

Новоленское, село, Тамбовской г.; см. *Ковердяки*.

Ново-Красная, слобода, Харьковской г-ніи, Куликовскаго у-да, 1-го окр. воен. поселенія, въ 55 в. отъ у. г-да, при р. Красной. По свѣд. 1859 г. ч. ж., малороссіянъ, 2,664 д. об. п. (1,300 м. п.), 440 дв., церковь, 4 ярмарки.

(Опис. Харьков. епарх., V, с. 313).

Новоерасное, село, Рязанской губер., Саломовскаго уѣз., въ 16 вер. отъ у. г-да, при р. Лукмѣ. Ч. ж. 1,675 д. об. п., 223 дв.

Новолабинская станція 2-й бригады, 1-го Лабинскаго полка, въ 235 в. отъ Ставрополя, при р. Лабѣ. Ч. ж. 1,514 д. об. п., 232 дв., православный молитвен. домъ, аптека.

Новомалороссійская станція, 1-й бригады, 1-го Кавказ. казач. полка, въ 187 в. отъ Ставрополя, при р. Бейсугѣ. Ч. ж. 3,219 д. об. п., 521 дв., пр. церковь, аптека, училище, 2 ярмарки: 29 іюня и 12 октября.

Новомарьевская, станція, 5-й бригады, 1-го Ставропольскаго полка, въ 17 в. отъ Ставрополя, при р. Медвѣдкѣ. Ч. ж. 2,469 д. об. п., 339 дв., церковь.

Ново-Миргородъ, заштатный у-дъ,

Херсонской г-ни, Елисаветградскаго у-да, при рч. Виси и озерѣ Лонго, подѣ 48°49' с. ш. и 49°21' в. д., въ 292 вер. отъ губ. г-да. Ново-Миргородъ состоитъ собственно изъ города и слободы бывшихъ военныхъ поселенъ, имѣвшихъ особое управление; кромя того къ г-ду примыкаетъ влад. деревня Виноградовка. Поселеніе въ здѣшней мѣстности, при урочищѣ Тресяги, возникло около 1740 г., и основателями его были вѣроятно выходцы изъ г-да Миргорода, Полтавской г-ни. При водвореніи Сербскихъ выходцевъ, въ Ново-Миргородскомъ шанцѣ было учреждено главное управленіе Новой-Серби. Около 1760 г. здѣсь было уже 600 дворовъ и 3 церкви. Съ 1773 г. жители шанца получили право торговли. При образованіи Вознесенской г-ни, въ Ново-Миргородѣ временно учреждено было губернское управленіе, а въ 1796 г. онъ оставленъ за штатомъ; съ 1797 г. по 1803 г-дѣ служилъ мѣстопробываніемъ архіепископа Новороссіи; въ 1803 г. вошелъ въ составъ Херсонской г-ни. По свѣд. 1864 г. жителей въ Ново-Миргородѣ 6,080 об. п. (3,543 м. п.), въ томъ числѣ почетн. гражд. и купцовъ 352; мѣщанъ 690 об. п., бывшихъ поселенъ воен. посел. 2,508 об. п. Неправосл.: евреевъ 460 об. п. Домовъ 1,425; церквей 2, евр. молитв. школъ 1; лавокъ 74. Жители г-да занимаются торговлею хлѣбомъ и скотомъ, а жители слободы—сельскими промыслами, частью же послѣдніе уходятъ на сахарные заводы Киевской г-ни. Торговля имѣетъ характеръ ярмарочный; ярмарокъ 4: на Похвальной (на 5-ой недѣлѣ поста) продается до 3,000 головъ рог. скота, а весь оборотъ въ 1863 г. по привозу былъ до 270 т. р., а по продажѣ до 206 т.; на вознесенской въ томъ же году привозъ простирался до 212 т., а продажа до 113 т., на рождество-богородичной привозъ на 270 т., продажа на 130 т., наконецъ на дмитровской привозъ простирался до 618 т., продажа на 380 т.; на послѣдней преобладаютъ обороты скотомъ, коженнымъ и чернымъ крестьянскимъ товаромъ; кромя ярмарокъ, въ г-дѣ бывають ежедневные торжки и каждыя двѣ недѣли базары, на которыхъ скупаются въ годъ до 8,000 четв. разнаго рода хлѣба. Фабрикъ и заводовъ 9; изъ нихъ 4 салотопенные; 8 вѣтр. мельницъ; ремесленниковъ 165; изъ нихъ 91 мастеръ; преобладающія ремесла столярное, плотничье, кузнечное, экипажное; издѣлія ремесленниковъ сбываются на мѣстѣ. Торг. свид. въ 1864 г. выдано: кундамъ 141, на мелочной торгъ 51, на мѣщан-

скіе промыслы 39. Доходовъ г-дѣ имѣлъ въ 1863 г. 445 р.

(Шмигель, Херсон. г., I, 199, 134, 212, 223, 228, II, 808; Гор. пос. Рос. Имп., т. V, ч. 2, с. 95; Экон. сост. гор. Евр. Р., т. II).

Ново-Московское, село, Херсонской губ., Елисаветградскаго; у., см. *Еланецъ*.

Ново-Московскъ, у-дний г-дѣ, Екатеринославской г-ни.

I. Г-дѣ, подѣ 48°38' с. ш. и 52°56' в. д., въ 29 в. отъ губ. г-да, расположенъ на правомъ берегу р. Самары, на пространствѣ 10 в. вдоль ея берега, такъ какъ къ нему присоединены близлежащія селенія и хутора государственныхъ крестьянъ. Въ XVII в. на мѣстности, занимаемой Ново-Московскомъ, Запорожцы основали нѣсколько хуторовъ, которые скоро сдѣлались одною изъ самыхъ богатыхъ частей Запорожья, благодаря обильнымъ рыбнымъ ловлямъ на р. Самарѣ. Съ 1672 г. здѣсь находился уже Самарскій Пустынно-Николаевскій монастырь. Во время крымской войны 1687 г. князь В. В. Голицынъ заложилъ въ здѣшнихъ мѣстахъ, на урочищѣ Сорокъ-буераковъ, крѣпость Богородицкую или Усть-Самарскую. Она существовала до 1711 г., когда была уничтожена по Прутскому договору. Въ то же время опустѣли и запорожскіе хутора, вслѣдствіе выхода казаковъ въ турецкія владѣнія. Въ 1736 г. здѣшнее укрѣпленіе возобновлено подѣ названіемъ Самарскаго ретраншемета, а возвратившіеся запорожцы основали здѣсь городокъ Самарчикъ или Новоселицу. Съ уничтоженіемъ ихъ войска всѣ окрестныя земли вошли въ составъ Азовской г-ни, при чемъ велѣно близъ Новоселицы, при урочищѣ Кильчени, основать губ. г-дѣ. Онъ былъ наскоро выстроенъ и получилъ названіе Екатеринослава. Но въ 1784 г. невыгодное его положеніе заставило перевести его на другое мѣсто, а поселеніе, оставшееся здѣсь, было названо Ново-Московскомъ. Вскорѣ и оно было перенесено нѣсколько выше по берегу рѣчки. Съ тѣхъ поръ Ново-Московскъ сдѣлался уѣздн. г-домъ Екатеринославской г-ни, до сихъ поръ сохраняющъ въ народѣ свое запорожское названіе Самарь. Въ 1864 г. въ Ново-Московскѣ числилось 10,238 ж. об. п. (5,092 м. п.), въ томъ числѣ 282 купеч. сосл., 2,313 мѣщ., 6,324 крестьянъ об. п. Неправосл.: 361 евр. Жилыхъ домовъ 1,902; церквей 3; синагога 1; 8 училища, изъ которыхъ одно еврейское; городская больница и почтовая станція. Преобладающія занятія жителей сельское хозяйство и торговля: первое у крестьянъ, второе у городскихъ сосло-

вій. Въ г-дѣ находится 57 магазиновъ для склада товаровъ и 67 лавокъ; 3 раза въ недѣлю базары и кромѣ того четыре въ году ярмарки, на которыхъ продаются преимущественно предметы мѣстнаго производства. Главная изъ ярмарокъ 3-хъ дневная, проводская, на первой недѣлѣ послѣ расхи, и 9 дневная, преображенская. На первой торгуютъ скотомъ, овцами и хозяйственными земледѣльческими принадлежностями и орудіями (въ 1863 г. привезено на 20½ т. р., продано на 8,340); на второй — преимущественно лошадьми и рогатымъ скотомъ, котораго пригоняется до 180,000 головъ. На послѣднюю ярмарку въ 1863 г. привезено на 280,000 руб., а продано на 84 т. руб. Заводовъ въ городѣ 5: изъ нихъ 2 салотопенныхъ и 3 кожевенныхъ. Ремесленниковъ 402; 252 мастера. Преобладающія ремесла въ г-дѣ кожовничество и шитье тулуповъ и сапоговъ; кожъ и сапожнаго товара на заводахъ и ремесленниками выдѣлывается на 100,000 р.; они сбываются въ сѣверные уѣзды Таврической г-ни; овечьи шкуры продаются въ Москву, Тулу и на ярмарки Харьковскую и Полтавскую. Для выдѣлки кожъ съ 1783 г. употребляется растение кермекъ (*Static Gmelini*, *St. latifolia*, *St. tatarica*), выкапываемое преимущественно въ Александровскомъ у-дѣ, а также въ Таврической губ. и Землѣ Войска Донскаго. Сало сбывается въ Варшаву, Одессу и Бердянскъ; деготь и смола въ г-ни Таврическую и Харьковскую. Торговыхъ свидѣтельствъ въ 1864 г. выдано: 1-й гильдіи 2, на мелочн. торгъ 203; на мѣщан. промыс. 141. Гор. земли 5,023 саж., доходъ г-да въ 1863 г. 5,945 руб. У г-да производится переправа черезъ р. Самару въ половодье на паромѣ, а гѣтомъ въ бродѣ. Тутъ же пристань. Вблизи Ново-М. находится архіерейскій загородный домъ, называемый *Самарскимъ - Пустынно-Николаевскимъ* монастыремъ; сюда ежегодно стекается много богомольцевъ. Вблизи Н.-М. находятся также остатки Богородицкой крѣпости, построенной въ 1697 г. кн. Голицынымъ.

(Павловка, Екатери. г., с. 38—41, 44, 130, 151, 178, 192, 307; В. От. Екатер. г., с. 163; Город. посел. Рос. Имп., II, с. 143; Экон. сост. город. Евр. Рос., т. I; Ж. М. В. Д. 1846, т. XVI, с. 278; Нам. кн. Екат. г., 1860—1864 гг.).

II. *Ново-Московский у.*, въ сѣв. части г-ин. Простран. его, по воен.-топог. съемкѣ, 115 кв. м. или 5,567 кв. в. Поверхность его есть по большей части равнина, орошенная нѣсколькими рѣками и перерѣзанная балками. Въ с. часть уѣзда проникаетъ изъ у-да Павлоградскаго небольшая отрасль холмовъ, идущая по лѣвой сторонѣ р. Орели. Въ самой южной око-

ичности у-да, въ одной полосѣ съ Днѣпровскими порогами, тоже замѣтны каменистыя возвышенности. Напротивъ того, выше пороговъ Днѣпровскій берегъ образуетъ низменность. Почва у-да исключительно черноземная. По системѣ водъ своихъ у-дѣ принадлежитъ къ Днѣпровскому бассейну: западная граница его орошается самимъ Днѣпромъ на пространствѣ 98 вер. До устья р. Самары Днѣпръ имѣетъ съ стороны Ново-Московского у-да берега, покрытые песками, лугами или кустарникомъ. Наибольшая ширина рѣки въ этомъ пространствѣ при впаденіи р. Орели. Съ убиліемъ весенней воды берега кое-гдѣ образуютъ песчанна отдели и косы. За впаденіемъ Самары начинаются пороги, и берегъ становится каменистымъ. Противъ берега Ново-Московского у-да находятся пороги Койдацкій, Сурскій и Лоханскій. Въ предѣлахъ у-да Днѣпръ принимаетъ въ себя съ лѣвой стороны двѣ значительныя рѣки Орель и Самару. Первая составляетъ сѣверную границу у-да на пространствѣ болѣе чѣмъ 100 в. Рѣка эта преграждена множествомъ гатей и плотинъ при мельницахъ. Берегъ ея, преимущественно въ нижней части, лѣсистый. Разливы ея значительны и достигаютъ 10 в. Самара орошаетъ в.-в. часть у-да на пространствѣ до 100 в. и при впаденіи въ Днѣпръ образуетъ значительный заливъ. Берега ея въ нѣкоторыхъ мѣстахъ лѣсисты. Около устьевъ она доступна судоходству. Прочія рѣки у-да, какъ-то впадающая въ Днѣпръ—Проточь, съ притокомъ Чаплавкою, и друг., незначительны. Значительныхъ озеръ въ у-дѣ нѣтъ, но мелкія расположены группами вдоль теченія Днѣпра; есть также въ у-дѣ, близъ с. Карабиновки, оз. Солоня-лимакъ, въ 3½ в. дл. и 2 вер. шир. Болота находятся по берегамъ р. Самары, впадѣ лѣв. берега р. Орели, а также вблизи мѣст. Петропавловки и дер. Каменки. Подъ лѣсами 28 т. дес., т. е. 5% всего пространства; они расположены большею частью вдоль рѣкъ; самыя значительныя по р. Самарѣ (Самарскій лѣсъ). По свѣд. 1864 г., въ у-дѣ (безъ г-да) было 137,527 об. п. (68,209 м. в.); въ томъ числѣ 419 двор., 1,385 гор. сосл., 131,049 об. п. (63,852 м. п.) сельскихъ. Въ числѣ жителей неправославныхъ: 1,459 протестантовъ (727 м. п.), 558 католиковъ (295 м. п.). По плотности населенія уѣздъ есть второй въ губ.: въ немъ приходится на одну кв. в. съ г-домъ 1,285 ч. Населеніе почти сплошь малорусское, кромѣ нѣмецкихъ колонистовъ, которые занимаютъ три колоніи.

Насел. мѣсть въ у-дѣ 244; въ нихъ 17,339 двор. Въ числѣ населен. мѣстностей: мѣстечекъ 7, селъ 38, деревень и селецъ 169, колоній 3, хуторовъ и мелк. поселковъ 26. Въ числѣ селеній: менѣе 10 д. об. п. — 17, отъ 11 до 100 — 94, отъ 101 до 500 — 87, отъ 501 до 1,000 — 16, отъ 1,001 до 2,000 — 14, свыше 2,000, кромѣ г-да, 15, изъ коихъ наиболѣе замѣчательны: мѣст. Петриковка (10,839 д. об. п.), с. Каменка (7,017), Бабайковка (6,335), Могилевъ (6,243), Гулаловка (6,214), Чаплинка (5,471), Черветчина (4,077), Николаевка (4,010). Вслѣдствіе благоприятныхъ физическихъ условій дѣятельность населенія сосредоточивается на сельской промышленности, — земледѣліи и особенно скотоводствѣ; Ново-Московский уѣздъ — одинъ изъ самыхъ плодородныхъ въ г-ни. По недостатку рабочихъ рукъ на мѣстѣ, земледѣльческій трудъ часто производится крестьянами, приходящими изъ средней Россіи. Разведеніе льна составляетъ важную отрасль земледѣлія въ Ново-московскомъ у-дѣ. Изъ отраслей скотоводства наиболѣе процвѣтаетъ овцеводство: въ 1864 г. было овецъ простыхъ 93 т., тонкорунныхъ 238 т. Овчарни нѣкоторыхъ помѣщиковъ могутъ считаться образцовыми. Заводская промышленность мало развита: въ у-дѣ 24 завода, изъ которыхъ 14 винокуренныхъ. Ярмарокъ въ у-дѣ 49; изъ нихъ главныхъ 5: въ с. Чаплинкѣ (привозится товару на сумму отъ 20 до 50 т. р.), въ с. Перещенинѣ 2 (на каждую привозится товару на 45—50,000 р.), въ м. Петриковкѣ (товару привозится на сумму отъ 25 до 35 т. р.), въ с. Каменкѣ (съ привоз. на 20 т. р.), въ с. Магдалиновкѣ (съ привоз. на 30 т. р.) и въ м. Котовѣ (съ привозомъ до 40 т. р.). Впрочемъ мѣстныя произведенія свозятся для продажи преимущественно въ уѣздный г-дѣ.

Ново-мѣсто: 1) мѣст., Ковенской г., Поневѣжскаго у., въ 14 в. къ з.-ю.-в. отъ у. г-да, при р. Неважѣ. Ч. ж. 687 д. об. п., 81 дв., катол. костелъ, караимская синагога, винокур. зав.

(Александровск., Ковен. г., с. 728; Город. посел., ч. II, с. 333).

2) мѣст., Ковенской г., Россіенскаго у., въ 105 в. къ з. отъ у. г-да на Прусской границѣ, при рр. Шустисѣ, Тяновѣ и Ванатисѣ. Ч. ж. 1,600 д. об. п., 165 двор., катол. костелъ, лютеранская церковь, синагога, еврейс. молитв. школа, училище, фруктовый садъ, таможня 3 класса. Въ 5 лѣтіе 1851—1855 г. черезъ таможню отпущено товаровъ 79,368 руб. и монетою 112,763,

привезено же товарами на 27,983 р. и монетою на 24,797 р. Въ 5 лѣтіе 1856—1860 г. отпущено товарами на 34,060 р. и монетою 6,092 р., привезено же товарами на 47,351 р. и монетою на 10,235 р. Въ 1861 г. черезъ таможню прошло за границу товаровъ на 7,793 р., пришло же изъ за границы на 12,162 р.

(Город. посел., ч. II, с. 333; Александровск., Ковенс. губ., с. 743; Видм. вѣщн. торговли съ 1851—1861 г.).

Новоникольскій желѣзодѣлательный заводъ, Новгородской г.; см. *Никольскій*.

Ново-Николаевка: 1) село, Екатеринославской г-ни, Александровскаго у-да, по транспортной дорогѣ, изъ г. Павлограда въ г. Орѣховъ, при рч. Терсѣ, въ 60 в. отъ у. г-да. По свѣд. 1859 г. жит., малороссіянъ, 1,464 об. п.; 208 дв.

2) иначе *Шумовка*, село, Таврич. г-ни, Мелитопольскаго у-да, по правую сторону почтоваго тракта изъ Мелитополя въ Феодосію, въ 12 в. отъ у. г-да. По свѣд. 1864 г., ч. жит. 1,960 об. п.; 238 дв.

3) слобода, Харьк. г-ни, Купянскаго у-да, въ 18 в. отъ у. г-да. По свѣд. 1859 г., ч. ж., малороссіянъ, 1,858 об. п., 226 дв., церковь.

4) село, Херсонской г-ни и у-да, при р. Базанукѣ, въ 220 в. отъ Херсона. По свѣд. 1859 г., 1,748 ж. об. п., дворовъ 255, ярмарокъ 4; на нихъ въ 1863 г. привезено на 6,500 р., продано на 3 т.

(Шмидта, Херсон. г., II, с. 23, 479).

Ново-Николаевская станція 3. В. Донск., Миусскаго округа, единственная въ немъ, въ 170 в. отъ с. Новопавловскаго, при Азовскомъ морѣ, на косѣ Кривой. По свѣд. 1859 г., ч. жит. 885 об. п., дв. 128, церковь. Жители занимаются, кромѣ сельскихъ промысловъ, рыболовствомъ. Въ эту станцію свозится нѣкоторая часть хлѣба, производимая Миусскимъ округомъ и сбывается отсюда для отправки моремъ.

(Красновъ, 3. В. д., с. 260 и 383; Сухомята, Моря Азовск. моря, с. 33).

Новониколаевское: 1) село, Астраханской г., Черноярскаго у., въ 18 вер. отъ у. г-да, при р. Ахтубѣ. Ч. ж. 1755 д. об. п., 211 дв.

2) село Екатеринославской г., Александровскаго у., при рч. Мокрой Волновахѣ, въ 200 в. отъ у. г-да. По свѣд. 1859 г., ч. жит. малороссіянъ, 2,109 об. п.; 316 дв., сельское училище, богадѣльня; ярмарокъ 3.

Новоникольское: 1) село, Астраханской г.; см. *Соляной грибокъ*.

2) сельцо (*Гололобово тожь*), Воронежской г. и у., въ 7 в. отъ у. г-да, при р. Усмани. Ч. ж. 313 д. об. п., 41 дв. и винокуренный зав. (И. А. Лазарева-Станицева), на которомъ въ пер. 1862—63 г. выкурено 38,930 вед. безводнаго спирта изъ 110,283 п. ржаной муки, 5,122 овсяной и сухаго солоду 1,290 пуд.

3) *Н. (Артюшкино, Николаевское, Сергиевки)*, село, Воронежской г., Новохоперскаго у., въ 60 в. отъ у. г-да, при р. Такаѣ и Синявкѣ. Стало заселяться въ концѣ XVII в. Одна часть села носитъ названіе *Хановки*; по преданію здѣсь былъ станъ одного татарскаго хана. За р. Такаемъ есть лѣсокъ, называемый *Городкомъ*, съ остатками вала. Ч. ж. 600 д. об. п., 68 дв., 2 ярмарки.

4) *Н. (Пасмурово)*, село, Уфимской г., Меззельскаго у., въ 85 верст. отъ у. г-да, при рр. Ирвѣ и Каскѣ. Ч. ж. 598 д. об. п., 96 дв., и винокуренный зав. (гг. Пасмуровыхъ), осн. въ 1860 г. На немъ въ 1862—63 г. выкурено 22,103 ведръ спирта изъ 58,410 п. ржаной муки.

5) село, Рязанской г., Сапожковскаго у.; см. *Самодуровка*.

6) *Н. (Курдыки)*, село, Тамбовской г.; см. *Курдяновъ поселокъ*.

7) село, Харьковск. г-и, Купянскаго у-да, 1-го окр. военн. посел., въ 60 в. отъ у. г-да, при рч. Красной. По свѣд. 1859 г., ч. жит., малороссіянь, 1,541 об. п., 231 дв.

(Опис. Харьков. епарх., V, 312, 313).

Ново-Орская станица, Оренбургскаго казачьяго № 5 полка, Оренбургской г., Челябинскаго у., въ 299 в. отъ Челябины, при р. Кулакѣ. Ч. ж. 1,329 д. об. п., 205 дв., правосл. молитв. домъ.

Новоосинова, слоб., Воронежской г., Острожежскаго у., въ 12 вер. отъ у. г-да, при р. Соснѣ. Ч. ж. 1,771 д. об. п., 211 дв., церковь.

Новопавловка: 1) иначе *Лысая Гора*, село, Екатеринослав. губ. и уѣз., при протокѣ Рѣчицѣ, близъ прав. бер. р. Дибѣра, въ 110 в. отъ Екатеринослава. Жит. 1,798 об. п., 226 дв.

2) село, Екатеринославской г., Павлоградскаго у., при рч. Соленой, въ 76 в. отъ у. г-да. По свѣд. 1859 г., ч. ж., малороссіянь, 2,891 д. об. п., 320 дв., училище, богадѣльня. Базары и 4 ярмарки (постовая, 9 мая, 1 сент. и 6 декаб.), на которыя въ 1863 г. привезено товаровъ на 68 т. р., продано на 35 т. р.

3) иначе *Кондакозы*, село, Таврической г-и, Бердянскаго у., по лѣвую сторону почтовой дороги изъ Мелитополя въ Мариуполь, въ 30 в. отъ у. г-да, при рч. Обиточной. По свѣд. 1864 г., ч. ж. 1,584 об. п., 268 дв., молитв. домъ.

4) мѣст., Херсонской г., Апаньевскаго у., при рч. Чичиклеѣ, въ 45 верст. отъ у. г-да. Учреждено въ 1827 г. По свѣд. 1859 г., жит., малороссіянь и евреевъ, 366 об. п., двор. 72, церковь правосл., еврейск. школа, базары еженедѣльно, бойня для скота, нивоваренный заводъ, станова я квартира.

Новопавловская станица, 7-ой бригады, 1-го Волгскаго поля, въ 65 в. отъ Пятигорска, при р. Курѣ. Ч. ж. 1,671 д. об. п., 268 дв., пр. церковь.

Ново-Павловское, село, З. В. Дон., Миусск. окр., при р. Миусѣ, центр управл. округомъ. По свѣд. 1859 г., ч. ж. 2,060 д. об. п., дв. 326, церковь, окружныя присутственныя мѣста, ярмарки 2. Въ окрестностяхъ села былъ найденъ древесный уголь, въѣстѣ со шлакомъ и остатками печей, что даетъ поводъ думать, что здѣшняя мѣстность была обитаема издавна, и что жители ея занимались обработкой мѣстныхъ желѣзныхъ рудъ.

(Керенъ's, Relae. v. 168; Девидовъ, т. IV, с. 26; Гор. Жур. 1839, I, с. 247, и 1849, II, с. 362).

Новопанское, село, Рязанской г., Михайловскаго у., въ 12 в. отъ у. г-да, при безымянной рѣчкѣ. Ч. ж. 1,846 д. об. п., 221 дв.

Ново-Петриковна, село, Екатеринославской губ., Александровскаго уѣз., при р. Мокрыхъ Ялахъ, въ 130 в. отъ у. г-да. По свѣд. 1859 г., ч. жит., малороссіянь, 1,731 д. об. п., 280 дв., правосл. молитв. домъ.

Ново-Петровское укрѣпленіе, на полуостровѣ Мангышлакъ восточнаго берега Каспійскаго м., въ области Оренбургскихъ киргизовъ, въ 850 верст. отъ Астрахани. Оно основано въ 1846 г. на одномъ изъ прибрежныхъ холмовъ для защиты нашихъ рыбопромышленниковъ и киргизовъ отъ хищничества туркменъ. Укрѣпленіе состоитъ изъ стѣнъ и бастіоновъ, построенныхъ изъ дикаго камня и вооруженныхъ пушками. Внутри крѣпости находятся домъ коменданта, казармы для батальона войскъ, церковь; въ стѣнѣ расположенъ скотный дворъ и садъ. Провіантъ доставляется на пароходахъ изъ Астрахани. При укрѣпленіи находится морская станція.

(Вѣст. И. Р. Геогр. Общ., 1884 г., ч. X, отд. II, с. 148; Иссл. рыболов., I, 9).

Ново-Петровское: 1) село, Херсонской г. и у., при р. Бугѣ, по лѣвую сторону Вознесенскаго тракта, въ 101 в. отъ Херсона. По свѣд. 1859 г., ч. ж., малороссіянь, 1,699 д. об. п., двор. 203.

2) иначе *Савицкое*, мѣст., Херсонской губ., Тираспольскаго у-да, при рч. Кучугуранѣ, на гранзитной дорогѣ изъ Подольской губ. въ Одессу, въ 35 в. отъ у. г-да. Учреждено въ 1826 г. По свѣд. 1859 г., жит., малороссіянь, молдаванъ и евреевъ, 749 об. п.; дв. 107. Церковь, евр. молитв. домъ; ярмарка, двухнедѣльн. базары.

(Гер. пос., т. V, ч. 2, с. 231).

Новопокровская станица, 1-го кавк. казачьяго пѣшаго линейн. баталіона, въ 148 в. отъ Ставрополя, при р. Карасунѣ. Ч. ж. 7,593 д. об. п., 794 дв., 2 пр. церкви, раскольнич. часовня, ярмарки: 29 іюня и 15 августа.

Новопокровское: 1) иначе *Шукавка*, *Сухан* *Хворостань*, село, Воронежской г. и у., въ 72 в. отъ у. г-да. Ч. ж. 1518 д. об. п., 135 дв.

2) село, Самарской г.; см. *Хворостянка*.

3) иначе *Покровское* или *Вшивое*, село, Херсонской губерніи и уѣзда, въ право отъ чумацкой дороги изъ Берислава въ Кременчугъ, въ 150 вер. отъ Херсона, при б. Вшивой. По свѣд. 1859 г. ч. жит., великороссіянь, 2088 об. п., двор. 322; рѣдкое въ мѣстности обліе колодцевъ. Селеніе расположено на самой поверхности степи, въ полосѣ степнаго известняка, но, не смотря на то здѣсь хорошо растутъ лѣсныя и фруктовыя породы деревъ. Поэтому жители разводятъ сады, чему однако нѣкоторое препятствіе представляютъ, періодически являющіеся солонцы. Кромѣ сельскихъ промысловъ жители занимаются извозничествомъ и ловлей перепеловъ и куропатокъ для сбыта.

(Шмидта, Херсон. г., I, 120, 231, II, 196, 203, 272, 213).

Новополтавка, кол. евр., Херсонской г-ніи и у-да, при прудахъ, на базкѣ Горжинѣ, по лѣвую сторону Херсонско-Елисаветградскаго тракта, въ 125 в. отъ Херсона. По свѣд. 1859 г., ч. жит., евреевъ, 1,568 об. п., ч. дв. 149; евр. молитв. домовъ 2.

Новоприборная, слобода, каз., Тульской г., Веневскаго у., въ 32 в. отъ Венева, при р. Пронѣ. Ч. ж. 1,014 д. об. п., 103 дв.

Ново-Псковъ или *Ново-Знаменка*, слобода Харьковской г-ніи, Старобѣльскаго у-да, въ 30 в. отъ у. г-да, при р. Камянѣ. Ч.

жит., малороссіянь, 2,150 об. п., церковь, шелковичное заведеніе.

Новоржевъ, уѣзд. г-дѣ Псковской губ. I. Г-дѣ подѣ 57°2' с. ш. и 47°0' в. д., въ 89 в. къ ю.-в. отъ Пскова, при озер. Росцо и Аршо. Въ XVIII стол. на мѣстѣ города былъ погостъ *Аршо*, находившійся въ Аршанскомъ стану Пусторжевскаго уѣзда. Въ 1777 г. уѣздное управленіе изъ *Пустой Ржевѣ* перенесено въ пог. Аршо, при чемъ новый городъ получилъ названіе Новоржева. Въ 1796 г. городъ оставленъ за штатомъ, но въ 1802 г. опять возстановленъ. Городъ имѣетъ особеннаго значенія ни въ промышленномъ, ни въ торговомъ отношеніяхъ и не отличается отъ простыхъ селеній. Въ 1865 г. въ городѣ было ч. ж. 1,696 д. об. п. (884 м. п.), изъ коихъ купцовъ 131, мѣщанъ 514. Неpravославныхъ: единовѣрцевъ 27, раскольниковъ 28, католиковъ 55, протестантовъ 31 и евреевъ 33. Въ городѣ 2 православы. церкви (1 кам.), домовъ 195 (3 кам.), магазиновъ и лавокъ 68, трактиръ, харчевенъ 4, постоялыхъ дворовъ 4, уѣздное училище и приходское (въ нихъ учащихъ въ 1863 г. 50 м. п. и 9 ж. п.). Городъ имѣетъ во владѣніи домъ, 10 лавокъ и 116 десят. выгонной земли; городской доходъ въ 1863 г. псчисленъ въ 3,273 руб. Занятія жителей состоятъ преимущественно въ мелкой промышленности; ремес. въ 1865 г. 91 (60 маст.); нѣкоторые изъ мѣщанъ уходятъ на промысла въ другія мѣстности; въ 1861 г. выдано паспортовъ и билетовъ 303. Заводская дѣятельность въ 1865 г. ограничивалась незначительными заводами: 7 кожевенными, 1 пивовареннымъ и 4 снпильными; въ 1862 г. на 6 кожевен. заводахъ выдѣлано кожъ на 9 тыс. р., на 4 снпильныхъ на 2 тыс. р. Мѣстное купечество ведетъ небольшую торговлю льномъ, хлѣбомъ, солью, кожами и товарами, необходимыми для городскаго обывателя. Большая часть купцовъ торгуетъ въ уѣздѣ; такъ въ 1862 г. изъ 56 купцовъ, обывавшихъ капиталы, торговало на мѣстѣ только 19. Въ 1865 г. выдано торговыхъ свидѣтельствъ: купцамъ 1-лй гильдіи 1, 2-лй — 58, на мелочный торгъ 235, на развозный 2, на разносный 34, мѣщанскихъ промысловыхъ 35, прикащикамъ 47. Въ городѣ базары три раза въ недѣлю; на нихъ привозятся только сельскія произведенія. Кромѣ двухъ ярмарокъ 9—15 мая и 1—5 октября, бывають 4 торжка въ храмовые праздники: 20 іюля, 1 сентяб., 6 и 24 декабря; въ 1862 г. на ярмарки привозилось на 28,600 р. (1 октября на 19,500 р.), про-

давалось на 11 тыс. р. (1 октяб. на 5,200 р.), а на торжки привозилось на 4 тыс. р., продавалось на 3,600 р.

(Томог. Иавѣст. 1771 г., с. 361, в. Ст. Псковск. г., с. 364; Пам. кн. Псковск. г. на 1858 г., с. 89; Город. посел., ч. IV, с. 366; Эконом. сост. город. посел., ч. II, тетр. XXXI, с. 10).

II. *Новоржевскій уѣздъ*, въ южн. части губерніи. Простр. его, по Швейцери, 75 кв. мил. или 3,631 кв. вер. Въ ю.-з. часть уѣзда входитъ отрасль такъ называемыхъ Вязовскихъ горъ (см. погостъ *Вязъ*) изъ Великолуцкаго у., и, отдѣлявъ собою притоки рр. Ловати (Локня), Великой (Аюля, Шестъ и друг.) отъ притоковъ р. Сорота, уходитъ въ Опочекій у. Наибольшая возвышенность здѣсь находится у пог. Лобно; пройдя между погост. Куневымъ и Духновымъ, она раздѣляется на нѣсколько вѣтвей и постепенно понижается къ р. Великой. Другая группа холмовъ, совершенно отдѣльно стоящая, находится въ вост. части уѣзда между погост. Вѣжаницами, Иваньковымъ и Хряпьевымъ, занимая всего пространство въ 10 вер. Эти холмы невысоки, но чрезвычайно волнисты и имѣютъ очень крутыя покатости; они безлѣсны и мѣстами только покрыты кустарникомъ. За тѣмъ вся сѣвер. часть уѣзда, лежащая въ рѣчной области рѣки Сорота (прав. прит. Великой), представляетъ равнину, покрытую болотами; здѣсь изрѣдка попадаются невысокіе холмы. Почва уѣзда состоитъ преимущественно изъ суглинны и супеска; мѣстами, но рѣдко попадаетъ песокъ; на поляхъ во множествѣ раскинуты erraticкіе камни. Вся площадь уѣзда лежитъ въ рѣчной области р. Великой, которая течетъ вѣтъ уѣзда; исключеніе составляетъ ю.-в. уголь уѣзда, гдѣ протекаетъ (по границѣ съ Великолуцкимъ у.) рч. *Локня*, притокъ Ловати. Всѣ рѣки уѣзда маловажны и въ торговомъ отношеніи не имѣютъ значенія. Изъ притоковъ Великой первое мѣсто по величинѣ занимаетъ рч. *Сорота* со впадающими въ нее *Севкой*, *Певкой*, *Милей*, *Ашевкой*, *Удой*, *Ревалью*, *Льстой*, *Олицей*, *Арцей* и другими. Остальные притоки Великой: *Аюля*, *Будка*, *Шестъ* только получаютъ здѣсь начало въ Вязовскихъ горахъ. Всѣхъ озеръ въ уѣздѣ до 94; главная группа ихъ находится въ запад. части; изъ числа озеръ 57 имѣютъ протяженія менѣе 1 вер., только оз. *Але* имѣетъ 8 в. и *Дубель* 5 в.; по изобилію рыбы извѣстны озера *Але*, *Лобно*, *Будаверъ*, *Остріе*, въ одно изъ озеръ *Але* ежегодно ловится рыбы на 600—800 руб. Большія болотистыя пространства лежатъ преимущественно въ сѣв. части въ долинѣ р. Со-

роти. въ гористой мѣстности ихъ тоже много, но они всѣ невелики. Изъ болотъ замѣчательны: между пог. Вѣжаницами, Иваньковымъ, Пятницей и Хилковымъ имѣетъ въ дл. 10 в., шир. 5 в.; у пог. Хряпьева отъ моховаго болота, имѣющаго до 5 в. пространства, отходитъ болотная низменность, пересекающая большой Бѣлорусскій трактъ между ст. Вѣжаницами и Ашевой; дорога здѣсь насыпная и ежегодно чинится, но постоянно размывается; болото, при сліаніи рч. Сѣвки и Льсты съ Соратью, имѣетъ дл. до 12 в., шир. 2—5 в.; у пог. Беруты лежитъ болото въ 10 в. дл. и 1—1 вер. шир. Подъ лѣсами въ уѣздѣ до 143 тыс. десят., т. е. до 48% всей площади (Пам. кн. Псков. губ. на 1858 г.); лѣса преимущественно находятся въ юго-зап. нагорной части. По свѣд. за 1865 г. ч. ж. въ уѣздѣ (безъ города) 69,191 д. об. п. (33,825 м. п.), съ городомъ на 1 кв. м. по 945 д. об. п. Въ уѣздѣ: дворянъ 205, крестьянъ казен. 15,414, вышед. изъ крѣп. зависн. 47,068, бывшихъ дворовыхъ 1,248. Неправославныхъ: единовѣрцевъ 290, раскольниковъ 759, католиковъ 62, протестантовъ 147, евреевъ 17. Въ 1865 г. православн. церквей было 50. Уѣздъ раздѣленъ на 2 стана; вышед. изъ крѣп. зависн. раздѣлены на 16 волостей, 229 обществъ (103 владѣльца). Жители раздѣляются въ 2,340 поселкахъ, изъ коихъ погостовъ 16, селъ 25, селецъ 366, деревень 1,923, мелкихъ поселковъ 10. Поселки всѣ малонаселены и ни одинъ не имѣетъ жителей 1 тыс. д. об. п. Въ отношеніи земледѣлія уѣздъ считается лучшимъ въ г-ніи, такъ что здѣсь за мѣстнымъ потребленіемъ остается небольшой избытокъ ржи и овса; особенную же выгоду жители получаютъ отъ посѣвовъ льна, который сбывается во Псковѣ и Великихъ Лукахъ. Подъ пашнями въ уѣздѣ до 140 тыс. десят., т. е. до 42% общей площади. За тѣмъ остальные отрасли сельскаго хозяйства находятся не на высокой степени развитія. Въ нѣкоторыхъ селеніяхъ занимаются рыболовствомъ, выдѣлываютъ разную деревянную посуду, телеги, сани, колеса и т. п., уходятъ на заработки въ другія мѣстности, перевозятъ кушеческіе товары. Въ 1865 г. заводовъ было 15, изъ нихъ 5 винокурен., 1 лѣсопильн. и 9 синильныхъ. Въ періодъ винокуренія 1862—63 г. винокуренныхъ заводовъ было 4: въ с. *Горь*, *Хряпьевъ*, *Альтопъ* и *Будаверъ*; на нихъ выкуривалось снирта 15,520 ведръ. Ярмарокъ въ уѣздѣ не собирается.

(См. Псковская г.).

Новорождественно, село, Московской г., Бронницкаго у.; см. *Новое*.

Новорождественская станица, 1-го Кавказскаго казачьяго пѣшаго баталіона, въ 189 в. отъ Ставрополя, при р. Чалбасахъ. Ч. ж. 5,088 д. об. п., 520 дв., пр. церкви, аптека, училище, по воскресеньямъ базары, ярмарки 21 февраля и 26 сент.

Новорождественское село, Рязанской г.; см. *Жеславель*.

Новороссійская бухта, прежде *Суджукская*, на Кавказскомъ прибрежьи Чернаго м. къ ю.-в. отъ Анапы, между мысомъ Дообъ и Суджукскою косою. Бухта вдается къ с., и достаточно велика для того, чтобы вмѣстить въ себя цѣлый флотъ. Глуб. бухты отъ 14¹/₂ до 16 саж., но уменьшается къ обоимъ берегамъ и верховью бухты до 8, 7 и 6 саж. Грунтъ или съ пескомъ, но между среднею банкою и мысомъ Пенаемъ каменистый. Входъ и выходъ изъ бухты не представляетъ затрудненій, хотя у Суджукской косы есть отмель, а нѣсколько сѣвернѣе середины пространства между косою и м. Дообомъ есть банка, на коей меньшая глубина 18 ф. Мысъ Пенайъ вдается въ бухту отъ с.-в. берега и видѣнъ прямо противъ середины пространства между мысами Дообомъ и Суджукскою косою. Западн. берегъ бухты направляется отъ оконечности Суджукской косы къ с.-с.-з. волнистою линіею до самаго верховья бухты. Недалеко отъ косы видны развалины турецкаго редута, а у самаго верховья бухты укрѣпленіе Константиновское и станица на мѣстѣ бывшаго города Новороссійска. Берегъ отъ косы до Новороссійска низменный и песчаный; на берегу есть скалы. Сѣвернѣе города въ верховьи бухты есть лѣсистая долина, по которой протекаетъ рч. Цемесь, лѣтомъ отчасти пересыхающая. Восточн. берегъ бухты, отъ устья Цемеса направляется къ ю.-в. и на всемъ своемъ протяженіи до оставленнаго Кабардинскаго укрѣпленія обставленъ сплошнымъ хребтомъ однообразныхъ горъ Варада или Тогутуке (восьмнадцатигорія). Хребетъ спускается къ бухтѣ наклонными трехугольными призмами, подошвы коихъ упираются въ море бѣлыми отвѣсными утесами, которыхъ скалы покрыты мелкимъ лѣсомъ, а вершины обнажены; вершины хребта Варада достигаютъ 2,320 ф. Вост. берегъ бухты чистъ, но противъ ю.-в. его части (между остатками Кабардинскаго укр. и развалинами бѣлаго зданія) есть банка въ полумилѣ отъ берега, съ наименьшею глубиною 5 ф. Въ

бухтѣ обильная рыбная ловля. Въ ирѣнной водѣ изъ горныхъ ручьевъ и въ лѣсѣ на соединенныхъ горахъ нѣтъ недостатка. Бухта открыта только отъ ю. и ю.-в., но вѣтры съ этой стороны входятъ съ большою силою и волненіемъ, особливо зимою. Но всего страшнѣе грозныя бормы. Это сѣв.-восточ. вѣтры, осенью и зимою превращающіеся въ страшныя ураганы, спускаясь съ голыхъ вершинъ восточныхъ горъ бухты, уничтожаютъ на своемъ пути всякую растительность, рвутъ воду и гонятъ ее брызгами, покрывая какъ бы паромъ всю бухту, поднимая на берегу мелкіе камни и срывая кровли. Зимою бора сопровождается 7-ю и 8° мороза и превращаетъ брызги, обдающіе корабль, въ ледъ. Бормы впрочемъ налетаютъ не внезапно. Борѣ предшествуетъ появленіе небольшихъ бѣловатыхъ облаковъ изъ за хребта, садящихся на его вершины, спускающихся ниже и какъ бы толпящихся одно за другимъ, а также порывы вѣтра съ разныхъ сторонъ. Потомъ облака начинаютъ по одиночкѣ отрываться отъ общей массы и падаютъ внизъ ужасными порывами, но на полпути къ морю исчезаютъ въ воздухѣ. Бора причиняла большой вредъ судамъ, а именно въ 1842 г. выбросила на берегъ транспортъ Кодошь и 2 флашкоута, въ 1848 г. пароходъ Боець, бригъ Паламедъ, корветъ Пиладъ и утопила тендеръ Струа, со всѣмъ экипажемъ, и три коммерческихъ судна; въ 1851 выбросила шкуну Ласточку и транспортъ Бугъ, а въ 1854 г. пароходъ Могучій. На берегу Новор. бухты въ 1722 г. была построена турецкая крѣпость Суджук-Кале, въ 1812 взорванная русскими войсками, а въ 1838 г. русскій укрѣпленный городъ *Новороссійскъ*. Онтъ быстро развился; въ 1851 г. цѣнность привоза въ него достигала изъ за границы до 185 т. р., изъ русскихъ портовъ до 186 т. р., отпуска за границу до 37 т. р., а въ русскіе порты до 126 т. р. Въ 1855 г. Новороссійскъ былъ безуспѣшно бомбардированъ союзною эскадрою, а въ 1860 г. упраздненъ и жители его причислены къ портовому городу Темрюку. Впрочемъ поселеніе на мѣстѣ Новороссійска осталось, а возобновленное укрѣпленіе получило названіе Константиновскаго; только о нынѣшнемъ значеніи его мы не имѣемъ свѣдѣній.

(Мавганаръ, Док., с. 141; З. Кавк. О., II, 163; Кавказ. Кал. 1837, с. 272; Сенат. вѣд. 1860, N 36 и 37; Шарроуъ, въ И. Сб. 1862 г., с. 28).

Новороссійскій край. Такъ называются въ совокупности г-ни Екатеринославская, Херсонская и Тавричская, съ граде-

начальствами Керчь-Еникальскимъ, Таганрогскимъ и Одесскимъ, состоящая, вмѣстѣ съ Бессарабскою областью, въ управленіи военного генералъ-губернатора Новороссійскаго и Бессарабскаго. Названіе Новой Россіи вошло въ употребленіе съ 1764 года, когда изъ Новой Сербіи, Славяносербіи и старой Украинской линіи образована Новороссійская г-нія, состоявшая такимъ образомъ изъ сѣверныхъ частей нынѣшнихъ г-ній Екатеринославской и Херсонской.

(А. Спальковского, Хронол. обзор. Новорос. края, 2 ч.; Его же, Опытъ статист. опис. Новорос. края, 2 ч.).

Новороссійское казачье войско, расположено въ Бессарабской обл., въ срединѣ Аккерманскаго у., и занимаетъ въ 7 участкахъ по разнымъ мѣстамъ 56,084 десят. земли. Земли, занимаемыя казаками, лежатъ въ Буджакской степи. Начало нынѣшняго войска относится къ 1775 г., когда запорожцы въ числѣ 10 т. д. об. п. переселились на Дунай, гдѣ образовали Новую сѣчь. Въ 1807 г. во время войны съ Турціею они перешли на сторону Россіи и образовали 2 полка Буджакскій и Усть-Дунайскій; въ томъ же году Александръ I присвоилъ имъ названіе войска Усть-Дунайскаго, даровавъ знамена и печать съ гербомъ. По окончаніи войны, часть ихъ ушла въ Черноморье, а другая соединившись съ волонтерами Вольнаго дворянскаго полка, поселилась въ Аккерманскомъ у., гдѣ и образовалъ поселенія (нынѣ станицы) *Акманитъ*, *Староказачью* и *Волонтеровку*. Хотя они и носили названіе казаковъ, однако подчинялись гражданскимъ законамъ и были обращены впоследствии въ поселянъ казеннаго вѣдом. Въ 1828 г. при началѣ Турецкой войны казаки просили черезъ кн. Воронцова принять ихъ въ военное вѣдомство; Имп. Николай I повелѣлъ назвать ихъ *Дунайскимъ* войскомъ, а сел. *Акманитъ*, *Староказачья* и *Волонтеровка* обращены въ станицы послѣ войны. Къ войску присоединены въ 1832 г. сел. и хут. *Михайловка*, *Николаевка*, *Новотроицкое* и *Константиновка*, въ 1836 г. *Петровка*, а въ 1839 г. осыдлые цыгане въ сс. *Фараоновъ* и *Каиръ* и кочевавшіе по Бессарабіи поселены на вновь отведенныхъ 7 пустоорожныхъ участкахъ земли. Въ это время, т. е. въ 1839 г., въ войскѣ считалось 15,156 д. об. п. (7,800 м. п.). Въ 1854 г. основанъ новый хуторъ *Паралари*, въ которомъ поселены казаки изъ другихъ станицъ. По трактату 1856 г. отъ войска отошло 15,406 дес. земли и сел. *Николаевка*, *Новотроицкое* и *Паралари*; вмѣстѣ

этого *Байрамчу* съ 6,000 дес. земли (*Байрамчу* переименовано въ *Николаевку-Новороссійскую*; см. это сл.). Въ 1858 г. въ войскѣ считалось 12,085 д. об. п. (6,669 м. п.), изъ нихъ собственно казачьяго сословія 11,939 д. об. п. Они расположены въ 4 станицахъ (*Николаевка-Новороссійская*, *Староказачья*, *Волонтеровка* и *Акманитъ*) и 5 хуторахъ (*Петровка*, *Фараоновъ*, *Каиръ* и *Михайловка*; кромѣ того есть хуторъ на участкѣ № 66). Въ 1859 г. числилось въ нихъ 1 дв. Главное управленіе находится въ *Николаевкѣ-Новороссійской* имѣющей права мѣстечка. Исключая хут. *Петровки* и участка № 66 во всѣхъ поселеніяхъ есть церкви. Въ *Фараоновѣ* и *Каирѣ* казаки цыганскаго происхожденія. Занятіе жителей состоятъ въ хлѣбопашествѣ (49,477 дес. пашни), которое развито только въ размѣрахъ, удовлетворяющихъ собственныя нужды, и въ извозѣ въ Одессу, Аккерманъ и другія мѣста. Служба ограничивается содержаніемъ постовъ на Бессарабской границѣ, а также наблюденіемъ порядка въ Аккерманѣ, Кишиневѣ, Одессѣ и Николаевѣ и поимкою бродягъ въ области. Войско раздѣлено на 3 полка, изъ коихъ каждый имѣетъ свой номеръ, на службу въ мирное время употребляется $\frac{1}{3}$. Отъ казны на содержаніе и жалованье отпускается 58,372 р. сер. Доходы войсковые простираются до 4,000 р.

(В. Ст. Бессар. обл., с. 11—15; Запужъ, Бессараб. обл., ч. 1, с. 329—332).

Новороссійскъ: 1) Препре названіе Екатеринослава, на основаніи указа 22 декабря 1797 г., въ теченіе царствованія императора Павла. Указомъ 8 октября 1802 г. г-ду возвращено препре его имя.

(Пол. Собр. Зак., т. XXIV, N 15,283; Спальковский, Обзор. ист. Новор. пр., I, 239—242, II, 11, 44).

2) оставленный г-дъ на с.-в. берегу Чернаго моря Кубанской обл.; см. *Новороссійская* бухта.

Новорояль, гора въ Мал. Кавказѣ въ отрогѣ Гокчинскаго хр., Тифлисской г., Елизаветпольскаго у., подъ 40°47' с. ш. и 63°27' в. д., имѣетъ абс. выс. 4,972 фут.

(Ходзько, Геогр. полож. и высоты, с. 19).

Новорѣнное, село, Самарской г., Новоузенскаго у., въ 77 в. отъ у. г-да, на почтов. трактѣ изъ Новоузена въ Николаевскъ, при р. Бол. Узенѣ. Ч. ж. 3,250 д. об. п., 405 дв., училище, почтов. станція, базарь, ярмарка.

Новосамсоньевская мануфактура, въ С.-Петербургѣ, Выборгской части, 2 квартала; рабочихъ 250 чел., паров. маш. въ 50 силъ, веретень 13,800, становъ механич. 168, выдѣ-

ляется ежегодно пряжи 13 т. пуд. на 182 т. р.; тканей на 120 т. р., хлопчатой бумаги на 127 т. р.

(Указат. С.-Петерб. вѣст. мануф. промш. въ 1861 г., с. 9).

Новосаратовка, селеніе Тифлісской г., Елизаветпольскаго у., въ 93 вер. отъ у. г-да, при рч. Дзегамѣ. Ч. ж. 1,105 д. об. п., 143 дв., 2 молитвен. дома.

Новосаратовская, нѣмецкая колонія С.-Петербургской г. и у., въ 10 в. отъ столицы при р. Невѣ. Ч. ж. 1,445 д. об. п., 68 дв., лютеранская церковь, пароходная пристань. Колонія основана въ 1766 г. 60 семействами изъ Бранденбурга и Виртемберга; тогда земли имъ было отведено 2,193 десят. Это первая колонія, поселившаяся въ губерніи.

(Ж. м. в. д. 1830 г., XXXI, 193).

Новосвѣтское или *Возсіятское*, село, Херсонской г-ніи, Елизаветградскаго у-да, при рч. Богодушной, въ 95 вер. отъ у. г-да. По свѣд. 1859 г., жит. малороссіянъ 1,626 об. п. (855 м. п.), 328 дв.

Новоселица. Такъ называлось урочище и поселокъ при впаденіи рч. Кильчени въ р. Самару въ нынѣшней Екатеринославской г-ніи; на мѣсто ихъ въ 1794 г. переведенъ г. Нво-Московскъ.

(П. Собр. 3., т. XXIII, N 17,353).

Новдселица: 1) село, Бессарабской обл., Хотинскаго у.; см. *Клишкоуды*.

2) мѣст., Бессарабской обл., Хотинскаго у., въ 38 в. отъ у. г-да, при р. Ракинтной, на Австрійской границѣ, и р. Прутѣ, на Молдавской. Основаніе ея приписываютъ казакамъ, пришедшимъ въ XVI в. съ гетманомъ Свирговскимъ на помощь валахамъ противъ турокъ. Ч. ж. 2,081 д. об. п., 2 церкви, 3 молитвен. дома, таможня, почтовая станція, лѣсная пристань на р. Прутѣ, еженедѣльные базары. Здѣшняя таможня имѣетъ большое значеніе. Въ 5-лѣтіе 1851—1855 г., предшествовавшее Крымской войнѣ, отпущено товарами на 3,542,788 р. звонкою монетою на 574,400 р., въ тоже 5 лѣтіе привезено товарами на 804,294 р., и звонкою монетою на 1,297,226 р. Въ 5-лѣтіе 1856—60 г. послѣ войны отпущено товарами на 6,804,949 р. и звонкой монетою 435,377 р. сер., привезено же товарами на 1,302,791 р. и звонкой монетою 888,561 р. Въ 1861 г. привезено товарами на 1,278,164 р. и монетою 67,657 р. сер., отпущено товарами на 208,643 р. и звонкой монетою 2,798 р. Кромѣ того мѣстечко имѣетъ торговое значеніе, какъ складъ лѣс-

наго матеріала, сплавляемаго по Пруту; отсюда его перевозятъ гужемъ на Днѣстръ.

(Города. посел., ч. I, с. 140; Види вѣстн. торгов. 1851—1861 г., В. Ст. Бессар. обл., с. 186; Запущ., Бессараб. обл., ч. II, с. 192; Демидова, пут., I, 611; Небольсина, Ст. зап., I, 180).

3) дер., Волинской г., Староконстантиновскаго уѣз., въ 14 верст. отъ уѣз. г-да, при ирудѣ. Чис. жит. 440 д. об. п., 62 дв. и свеклосахарный заводъ (Гижицкой), на коемъ въ періодъ 1860—61 г. выдѣлано песку 3,240 пуд.

(Общ. разк. отрас. мануф. пром., ч. I, прил., с. 38).

4) село, Кіевской г., Чигиринскаго у., въ 12 в. отъ у. г-да, при р. Тясьминѣ. Ч. ж. 1,792 д. об. п., 216 дв. Возлѣ села находится городище, имѣющее въ окружн. 795 саж. и въ выш. 10 саж.

(Фундулей, Обзор. могилъ и валовъ Кіев. г., с. 9; Похлевиць, Сказан. о населен. мѣстн. Кіев. г., 682).

5) слобода, Харьковской г-ни, Валковскаго у-да; см. *Новое*.

Новоселицы (Бол. *Томузовѣ*), село, Ставропольской г., Пятигорскаго у., въ 120 в. отъ у. г-да, при р. Томузовкѣ. Ч. ж. 3,832 д. об. п., 523 двор., еженедѣльные базары, ярмарка.

Новоселва, деревня, Тверской губер., Весъегонскаго уѣз., въ 84 вер. отъ у. г-да, при ручьѣ. Ч. ж. 113 д. об. п., 13 дв., винокуренный зав. (Шварца), на коемъ въ пер. 1862—63 г. выкурено 10,341 ведро спирта изъ 25,939 пуд. ржаной и овсяной муки.

Новоселки: 1) дер., Казанской г., Чистопольскаго у., въ 10 в. отъ у. г-да, при р. Толкишкѣ. Ч. ж. 536 д. об. п., 76 дв. и винокуренный зав. (А. Н. Стрекаловой), на коемъ въ 1862—63 г. выкурено 11,488 вед. спирта изъ 31,157 пуд. муки.

2) село, Кіевской губ. и у., въ 40 в. отъ Кіева, на лѣв. сторонѣ р. Ирпени. Чис. ж. 730 д. об. п., 72 дв., церковь во имя Воздвиженія Креста, основ. въ 1857 г. Село это въ 1670 г. было утверждено польскимъ королемъ Михаиломъ Вишневецкимъ за Кіево-Братскимъ монастыремъ на содержаніе коллегіи (впослѣдствіи академіи). Съ нач. XVIII ст. село перешло во владѣніе Выговскихъ. Въ 1833 г. въ селѣ былъ откопанъ серебряный древній крестъ, хранящійся нынѣ въ Софійскомъ соборѣ въ Кіевѣ.

(Похлевиць, Сказ. о насел. мѣстн. Кіев. г., 74).

3) село, Нижегородской г., Арзамаскаго у., въ 12 в. отъ у. г-да, при р. Тешѣ. Ч. ж. 528 д. об. п., 69 двор. Кромѣ хлѣбопашества жители занимаются добываніемъ але-

бастра, который залегаёт на самом берегу р. Теши. Здѣшній алебастръ, превосходнаго качества, сбывается въ Арзамасъ и Пензенскую губ.

(Стат. описан. 1884 г., отъ Мш. Вл. Д., Огородникова, рукоп.).

4) село, Рязанской г. и у., въ 25 в. отъ Рязани, при р. Окѣ. Ч. ж. 1,615 д. об. п., 270 дв.

Новоселовка: 1) слобода, Воронежской г.; см. *Николаевка*.

2) слобода, Земли Войс. Донскаго, Донецкаго округа; см. *Янова*.

3) *Н. (Малый Приколъ)*, дер., Курской г., Суджанскаго у., въ 35 в. отъ у. г-да, при прудѣ. Ч. ж. 215 д. об. п., 14 дв., винокуренный зав. (Ильина), основ. въ 1852 г. На немъ въ 1862—63 г. выкурено 10,105 вед. спирта изъ 27,535 пуд. ржаной муки.

4) слобода, влад., Харьковской г-ни, Изюмскаго у-да, въ 38 в. отъ у. г-да. По свѣд. 1859 г. ч. жит., малороссіянъ, 1,872 об. п. (920 м. п.), 265 дв., церковь.

(Опис. Харьк. епарх., V, 188).

Новоселье: 1) дер., Смоленской губ., Бѣльскаго у., въ 73 в. отъ у. г-да, при р. Лусѣ. Ч. ж. 28 д. об. п., 4 дв. и стеклянн. зав. (Мальцева), на которомъ въ 1861 г. выдѣлано бѣлаго листоваго стекла 2,400 ящичковъ на 48 т. р. при 74 рабочихъ.

2) село, Тверской г., Корчевскаго у., въ 5 в. отъ у. г-да, при р. Кашинѣ, близъ прав. берега Волги. Ч. ж. 764 д. об. п., 89 дв., ярмарка. Близъ сел. находится минеральный источникъ, щелочно-сѣрнисто-железистаго свойства; воды его изслѣдованы аптекар Рихтеромъ и профессоромъ Рейсомъ. Темпер. $+3^{\circ}$ Р. Могутъ быть употребляемы въ тѣхъ же болѣзняхъ какъ и воды при с. *Высоцкомъ* (см. это сл.).

(Грунтъ, Минер. вод., ч. 1, с. 278).

Новосельская, пристань на Днѣпровскобугскомъ каналѣ Гродненской г., Кобринскаго у. Съ нея въ 1859—62 г. средн. число ежегодно отпускалось 63,699 пуд. на 86,351 руб., изъ конхъ вина хлѣбнаго на 23,271 руб., хлѣба 51,854 пуд. на 24,598 р., лѣса и дровъ на 22,902 р.; разгружалось въ то же время соли, сала, салныхъ и стеаринов. свѣчей, сукна, шерсти, табаку 25,959 пуд. на 58,538 р. (сала, свѣчей 7,224 пуд. на 30,850 р., сукна и шерсти 1,375 пуд. на 20,717 руб.).

Новосергіевская (Каменный Хуторъ), слобода, Курской г., Льговскаго у., въ 30 в. отъ у. г-да, при р. Радутинѣ. Ч. ж. 1,931 д. об. п., 220 дв., базары, 5 ярмарокъ.

Новосергіевское, село, Самарской губ., Бузулукскаго уѣз., въ 125 вер. отъ у. г-да, по Оренбургскому почтов. тракту, при р. Самарѣ и Лебязкѣ. Ч. ж. 1,568 д. об. п., 216 дв., церковь, почтовая станція, вѣстная тюрьма, базаръ. Селозто было прежде крѣпостью, которая первоначально построена въ 1738 г. Татищевымъ выше нынѣшняго мѣста села и названа *Тевкелевымъ бродомъ* по имени полков. Тевкелева. Въ слѣдующемъ году генер. кн. Урусовъ перенесъ на настоящее мѣсто, а генер. Неплюевъ назвалъ ее *Новосергіевскою*. Въ 1769 г. въ крѣпости было до 67 полуразвалившихся домовъ, и церковь. Въ окрестностяхъ крѣпости много могильныхъ холмовъ.

(Рышковъ, Утогр. Оренб. г., II, 128; то же, въ Еженѣс. ооч. 1763, II, 222; Палласъ, Путеш., I, 331; Добу, Оренб. г., с. 190).

Ново-Серпуховъ или *Балаклея*, слобода, Харьковской г-ни, Змиевскаго у-да, 2-го окр. воен. посел., въ 45 в. отъ у. г-да, при рр. Средней и Волосской Балаклеякъ и Малой Ляховкѣ, по дорогѣ изъ Зміева въ Изюмъ. Судя по названію эта мѣстность первоначально была заселена татарами; однако уже съ половины XVI в. здѣсь было русское сторожевое противъ крымцевъ. Когда стала заселяться Слободская Украина выходцами изъ за Днѣпра, они скоро заняли Балаклею; здѣсь выстроено было укрѣпленіе и даже нѣкоторое время балаклеяскіе казаки имѣли особаго полковника; но потомъ Балаклея поступила въ вѣдѣніе изюмскаго полковника. Балаклея не разъ подвергалась набѣгамъ крымцевъ. Въ 1825 г. она вошла въ составъ военныхъ поселеній. По свѣд. 1859 г., ч. ж., малороссіянъ 3,725 об. п. (1,825 м. п.), 804 дв., 2 церкви, 5 ярмарокъ.

(Опис. Харьк. епарх., IV, 117—140; Харьковск. губ. вѣд. 1857, N 47).

Новосиль, уѣздный городъ Тульской г. I. Г-дъ, подл. $52^{\circ}58'$ с. ш. и $54^{\circ}43'$ в. д., въ 147 в. къ ю.-ю.-з. отъ Тулы, на прав. возвышенномъ берегу р. Зуши (абсол. выс. вершины креста на колокольнѣ церкви Успенія 855 фут.). Городъ упоминается въ лѣтописяхъ въ половинѣ XII в., когда онъ входилъ въ составъ Черниговскаго княжества и находился въ землѣ Вятичей. Около этого времени въ немъ жила супруга кн. Юрія Владиміровича Долгорукаго, прибывшая сюду въ 1155 г. изъ Кіева. Впослѣдствіи Нов. имѣлъ собственныхъ князей, изъ конхъ Романъ Семеновичъ Новосильскій, внукъ св. князя Михаила Всеволодовича Черниговскаго, въ 1375 г. является уже подручникомъ Москов-

скаго кн. Дмитрія Донскаго. О князьях Новосильскихъ, какъ слугахъ Московскихъ государей, глгописи упоминають еще до второй пол. XVI в., но г-дъ Н., въ духовномъ завѣщаніи Іоанна Грознаго, упоминается уже въ числѣ удѣльныхъ имѣній, завѣщаемыхъ родственникамъ. Въ это время Н. находился въ числѣ укрѣпленныхъ мѣстъ сторожевой линіи, существовавшей до 1571 г.; отъ него зависѣло 11 сторожъ. Въ 1708 г. Новосиль приписанъ къ Киевской губ., въ 1719 г. былъ въ Орловской провинціи той же губерніи, въ 1732 г. въ Бѣлгородской губ., въ 1777 г. назначенъ уѣзд. г-домъ Тульскаго намѣстничества, а въ 1796 г. Тульской губерніи. Въ первые годы нынѣшняго столѣтія (см. Щекатова Словарь) въ Н. сохранялось еще укрѣпленіе, обнесенное съ трехъ сторонъ рвомъ, а съ 4-й прилегавшее къ р. Зушѣ; жителей тогда было 990 д. об. п., домовъ до 200, церквей 3. По свѣд. за 1865 г. ч. ж. 2,957 д. об. п. (1,509 м. п.), изъ коихъ купцовъ 541, мѣщанъ 1,386. Почти всѣ православные. Въ 1865 г. было православл. церквей 3, изъ коихъ соборъ Успенія существовалъ еще въ XVIII стол., а при церкви св. Пліи былъ женскій монастырь, упраздненный въ 1764 г. Домовъ 369 (10 камен.), лавокъ и магазиновъ 68, харчевень 2, постоялыхъ дворовъ 3, городская больница на 12 кроватей, уѣздное и приходское мужскія училища, женское приходское (въ 1863 г. учащихся было 163 м. п. и 56 ж. п.). Городу принадлежатъ земли 574 десят.; доходъ города въ 1863 г. исполненъ въ 2,889 р. Нѣкоторые изъ жителей занимаются хлѣбопашествомъ и огородничествомъ; значительная часть мѣщанъ уходитъ на заработки въ другія мѣстности; въ 1861 г. выдано мѣщанамъ паспортовъ 355. Ремесленниковъ въ 1865 г. было 216 (66 мастер.), изъ нихъ кузнецовъ 34. Заводовъ въ 1865 г. было 3, выдѣлавшихъ на 9,450 р., изъ коихъ 2 салотопенныхъ на 8,550 р. и 1 кирпичный на 900 р. Новосиль, находясь вдали отъ почтовыхъ и коммерческихъ дорогъ, не имѣя въ достаточномъ количествѣ земли и никакихъ промышленныхъ выгодъ, принадлежитъ къ числу бѣднѣйшихъ городовъ губерніи; улицы его (10 съ переулками) грязны и немощены, торговля вячужна и едва удовлетворяетъ потребности мѣстныхъ обывателей. Купечество, впрочемъ, скупаютъ въ своемъ уѣздѣ хлѣбъ и пеньку, сбывая ихъ бѣлевскимъ купцамъ, и кромѣ того торгуетъ скотомъ, вступающимъ на мѣстныя скотобойни; сало также

служить предметомъ сбыта. Въ 1865 г. выдано торговыхъ свидѣтельствъ купцамъ 1-ой гильдіи 1, 2-ой 109, на мелочный торгъ 223, на развозный торгъ 15, мѣщанскихъ промысловыхъ 48, прикащикскихъ 18. Базары собираются по пятницамъ, незначительныхъ ярмарокъ 3: въ день Преполовенія, 20 іюля и 15 августа; въ 1862 г. на нихъ привозилось на 1,600 руб., продавалось на 1,400 руб.

(Оп. Тульск. нам., с. 63; Мат. для Ст., изд. Мин. Вн. Д. 1861 г., отд. III, с. 148; Истор. Рос. Іерар., ч. IV, с. 295; Город. посел., т. V, ч. 1, с. 293; Экон. сост. город. посел., ч. II, тетр. XII, с. 33; Памят. кн. Тульск. г. на 1864 г. (стат. свѣд. за 1863 г.); В. Ст. Тульск. губ., с. 117; З. Арх. О., 1, 2, с. 43).

II. Новосильскій уѣздъ въ ю.-з. части губерніи. Простр. его, по свѣд. военно-топограф. съемки, 58,69 кв. м. или 2,839 кв. в. (по Швейцеру 53,10 кв. м. или 2,569 кв. в.). Площадь уѣзда лежитъ въ самой возвышенной части губерніи, особенно въ своихъ южной и восточной частяхъ, гдѣ проходятъ высоты, служація водораздѣломъ съ одной стороны лѣв. притокамъ р. Зуши, съ другой лѣвымъ притокамъ р. Сосны. Этотъ водораздѣлъ хотя и возвышенъ, но довольно ровень. Напротивъ, часть уѣзда, лежащая по прав. сторонѣ р. Зуши, прорѣзывается глубокими долинами и оврагами; берега Зуши также высоки. Абсол. выс. въ предѣлахъ уѣзда измѣрена во многихъ пунктахъ; самый возвышенный пунктъ находится въ в. части при с-цѣ *Дементьевъ* (53°0' с. ш., 55°13' в. д.), гдѣ абс. выс. достигаетъ 940 фут., въ юж. части при д. *Толстой* (52°52' с. ш., 54°59' в. д.) 868 фут., въ ю.-зап. части при *Кочетовкѣ* (52°48' с. ш., 54°36' в. д.) 865 фут., въ срединѣ при *Прудкахъ* (53°1' с. ш., 54°41' в. д.) 894 фут., на сѣв. при с. *Субачевъ* (53°10' с. ш., 54°34' в. д.) 875 фут. Почва уѣзда преимущественно черноземная, во многихъ мѣстахъ глинистая, а по берегамъ рѣкъ хрящеватая. Уѣздъ лежитъ весь въ рѣчной области Оки; большая часть уѣзда орошается р. *Зушею* (прит. Оки) и только по юго-вост. части протекаетъ р. *Любовица* (притокъ Сосны). Всѣ рѣки уѣзда маловажны, несудоходны и несплавны. Въ Зушу впадаютъ *Пониковецъ*, *Неручь*, *Дична*, *Колтна*, *Грунецъ*, *Раковка*, *Пшевка*, въ Любовицу — *Лазовка*, *Переволочина* и другія. Озеръ нѣтъ; болотистыя небольшія пространства встрѣчаются рѣдко по теченію рѣчекъ. У-дъ принадлежитъ къ числу малолѣсныхъ; лѣса раскинуты небольшими рощами, сохранились болѣе у казен. крестьянъ и состоятъ изъ лиственныхъ породъ. Подъ лѣсами до 16 тмс. десят. (строеваго до 7 тмс.), т. е. около 8% всей площади. Въ 1858

г. изъ 99,273 десят. всѣхъ казен. земель подлѣсами было 7,198 десят., т. е. 7⁰/₁₀. По свѣд. за 1865 г. ч. ж. въ уѣздѣ (безъ города) 116,211 д. об. п. (56,948 м. п.), съ городомъ на 1 кв. м. по 2,054 д. об. п. Въ уѣздѣ: дворянъ 348, крестьянъ казен. 51,793, вышед. изъ крѣп. зависим. 55,525, бывшихъ дворовыхъ 1,528. Жители почти всѣ православные. Въ 1865 г. въ уѣздѣ правосл. церквей 58 и *Духовъ* муж. монастырь въ с. *Задущинъ* (см. это сл.) *). Уѣздъ раздѣленъ на 2 стана; вышед. изъ крѣпости, зависимости составляютъ 30 волостей, 271 общество (275 владѣльцевъ). Жители раздѣщаются въ 291 поселкѣ, изъ коихъ слободъ 5, селъ 58, селець 82, деревень 129, мелкихъ поселковъ 17. Селеній, имѣющихъ жителей менѣе 100 д. об. п.—79, отъ 101 до 500 д. об. п.—162, отъ 501 до 1 тыс.—35, отъ 1 до 1¹/₂ тыс.—6, свыше 1¹/₂ тыс.—9, именно: *Залеюшъ Нижняя* 3,676 д. об. п., *Скородное* 3,281, *Задущино* 3,187, *Залеюшъ Вышняя* 2,802, *Березовецъ* 2,679, *Сквороче Нижнее* 2,488, *Вяжи* 1,869, *Глубки* 1,722 и *Средняя* 1,551. Уѣздъ принадлежитъ къ числу чисто земледѣльческихъ и въ этомъ отношеніи занимаетъ одно изъ первыхъ мѣстъ въ цѣлой губерніи; въ хлѣбѣ никогда не бываетъ недостатка, избытокъ идетъ на Мценскую и Бѣлевскую пристани и на винокуреніе. Подъ пашнями до 174 тыс. дес., т. е. до 80⁰/₁₀₀ всей площади. На винокуреніе въ пер. 1862—63 г. употреблено хлѣба 339,584 п. Кромѣ разныхъ хлѣбовъ, въ уѣздѣ въ большомъ количествѣ разводится конопля; волокно и постное масло продается въ значительномъ количествѣ. Огородничество и садоводство незначительны; пчеловодствомъ занимаются повсемѣстно, хотя и не въ большихъ размѣрахъ. Самое большое количество въ губерніи тонкорунныхъ овецъ держится помѣщиками Новосильскаго у.; такъ въ 1865 г. изъ 14,800 головъ тонкорунныхъ овецъ цѣлой губерніи въ одномъ Новосильск. у. было 7,400. Многие изъ крестьянъ уходятъ на заработки въ другія мѣстности, преимущественно на югъ Россіи и въ столицы; въ 1858 г. изъ 21,875 казен. крестьянъ муж. п. выходило по паспортамъ 2,276, т. е. болѣе 10⁰/₁₀₀; въ зимнее время крестьяне везутъ кончешескіе товары въ разныя мѣстности. Въ 1865 г. заводовъ считалось 139, выдѣлавшихъ на

*) Въ Словарѣ по опечаткѣ село это неправильно названо *Задущино*.

797,206 р., изъ нихъ 1 свежлосахарный на 18,360 р., 58 маслобыхныхъ на 4,860 р., 4 винокуренныхъ на 751,739 р., 1 крахмальныи на 644 р., 61 крупорушныхъ на 6,500 р., 14 кирпичныхъ на 15,103 р. Винокуренные зав. въ с. *Знаменскомъ*, *Моховомъ*, *Архангельскомъ* (Ломцахъ) и с-цѣ *Зушъ* въ періодъ 1862—63 г. выкурили спирта 120,200 ведръ. Ярмарки въ уѣздѣ бываютъ въ с. *Корсаковъ* 1 мая, *Плюскомъ* 25 мая, *Духовъ* въ день св. Духа, *Колпнъ* на 10-й недѣлѣ по пасхѣ, *Ломцахъ* 17 іюля, *Кирикалъ* 15 іюля, *Скородномъ* 6 авг., *Судбишанъ* въ день Вознесенья и *Богоявленскомъ* 6 янв. и 1 марта. Въ 1862 г. на нихъ было въ привозѣ на 207 тыс. руб., въ продажѣ на 85 тыс. руб.; лучшія ярмарки по оборотамъ бываютъ въ с. *Духовъ* (привозъ 86 тыс. р., продажа 47 тыс. р.), *Кирикалъ* (прив. 16 тыс., прод. 10 тыс.) и *Корсаковъ* (прив. 13 тыс., прод. 11 тыс. р.).

(См. Тульская г.).

Новосильское (*Поланецъ*), село, Воронежской губер., Землянскаго уѣз., въ 15 верст. отъ уѣз. г-да. Село возникло вскорѣ послѣ построения Землянска и въ 1670 г. имѣло уже церковь во имя Покрова. Ч. ж. 2,688 д. об. п., 322 дв., 2 ярмарки: 29 іюня и 1 октября.

Новосильцово (*Терновка, Паново*), село, Тамбовской г., Борисоглѣбскаго у., въ 48 в. отъ у. г-да, по Тамбовской почтовой дорогѣ, при р. Терновкѣ. Ч. ж. 1,623 д. об. п., 193 дв.

Новословинская пустынь, село, Костромской г., Макарьевскаго у.; см. *Словинка*.

Новосолдатское, село, Воронежской г.; см. *Суцены*.

Новосоловецъ, (*Вселуцкая* въ просторѣчьи *Божье Дѣло*), мужская пустынь, Тверской г., Осташковскаго у., въ 38 в. отъ у. г-да, на острову озера *Вселуцъ* (см. это сл.). Пустынь основана въ 1701 г.; въ 1776 г. приписана къ Ниловой пустыни. Въ монастырѣ 1 церковь во имя св. Троицы, основ. въ 1748 г. Во владѣніи пустыни 1690 десят. земли.

(Пам. кн. Тверо. г. на 1861 г., отд. 3. с. 39; Озерцевоскій, Плав. по оз. Салагору, с. 64; Бѣловъ, Путев. вѣстн. по Москвѣ и Твер. г., с. 47).

Ново-Спасовская, станція казачья Азовскаго казачьяго войска (нынѣ упраздненнаго), въ Екатеринославской г-ніи, Александровскомъ у-дѣ, при рч. Бердахъ, въ 174 в. отъ у. г-да, на трактѣ въ Ростовъ. По свѣд. 1859 г., ч. жит., малороссіяны и молдаваны

3,182 об. п. (1535 м. п.); 510 дв., церковь прав., почт. ставція, базары.

Новоспасскій, муж. ставропигиальный 1-го класса монастырь, въ Москвѣ, на Таганкѣ, на бер. р. Москвы. Первое его существованіе началось въ XIII в. при первомъ Московскомъ в. кн. св. Даниилѣ Александровичѣ, построившемъ монастырь на прав. бер. Москвы; въ немъ соб. церковь во имя Даниила Столпника, почему и монастырь назывался Даниловскимъ; управлялся архимандритами. Въ 1330 г. Иоаннъ Калита перевелъ Даниловъ мон. въ Кремль на свой великокняжескій дворъ, гдѣ и построилъ храмъ во имя Преображенія. Монастырь сталъ называться монастыремъ св. Спаса. На этомъ мѣстѣ онъ существовалъ до 1462 г.; въ это время в. кн. Иоаннъ Васильевичъ Грозный перевелъ его на нынѣшнее его мѣсто, которое называлось тогда Васильевскимъ становомъ, а гора Крутицею. Съ этого времени монастырь началъ носить названіе Спаса Нового или Новоспаскаго. Пренная же церковь Преображенія обращена въ соборную и существуетъ до нынѣ подъ именемъ Спаса на Бору. Монастырь этотъ нѣсколько разъ страдалъ, то отъ набѣговъ татаръ, то отъ самозванцевъ и наконецъ въ 1812 г. отъ французскихъ войскъ. Ограда его служила иногда крѣпостью, имѣвшею стратегическое значеніе для столицы. Нынѣ въ немъ 5 церквей (одна изъ нихъ во имя Сергія Радонежскаго въ колокольнѣ). Соборъ во имя Преображенія, существуетъ съ 1645 г. На сводахъ его изображены въ генеалогическомъ древѣ въ лицахъ всѣ Россійскіе Государи, отъ св. Ольги до царя Алексѣя Михайловича. На столбѣ за правымъ клиросомъ нарисованы во весь ростъ цари Михаилъ Феодоровичъ и Алексѣй Михайловичъ. Подъ соборомъ погребены лица, принадлежавшія къ царствующей фамилии Романовыхъ: бояр. Романъ Юрьевичъ Захарьинъ, Никита Романовичъ Захарьинъ-Юрьевъ, внокиня царица Марфа Ивановна, Прина Михайловна, кн. Татьяна Феодоровна, сестра царя Михаила Феодоровича, 4 его брата и другія. Кромѣ того, здѣсь покоятся сестры патріарха Филарета Анна Троекурова и Анна Годунова, кн. М. Трубецкой, кн. В. В. Сицкій, графъ Вутурлинъ. Знаменская церковь построена въ 1793 г. надъ могилами четырехъ Романовыхъ, братьевъ Филарета Никитича, супруги Годунова, названной въ схимѣ Александрю, кн. Сицкихъ, Черкасскихъ, бояръ Шереметевыхъ и др. Ограда вокругъ монастыря имѣетъ видъ неправильнаго 5 угольника съ 5 башнями, дли-

на ея 367 саж., выс. 3½ саж., основанъ въ 1640—42 г. Онъ управляется архимандритами, изъ коихъ замѣчательны бывшіе патріархи: Іовъ, Никонъ, Питиримъ и Московскій митрополитъ Филаретъ (Дроздовъ). Ризница монастыря, постоянно обогащаемая вкладыми царственныхъ особъ, весьма богата.

(Истор. опис. Новоспас. ставропиг. монас., Москва, 1802 г., in 12; Истор. Рос. Іерар., ч. II, с. 269—306; Мат. для Ст. 1841 г., отд. I, с. 94—96; Ратшинъ, Мон. и церк., с. 199—205; Свѣд. о существ. въ Рос. давр. и монаст., с. 61—67; Новоспасскій, Ставроп. мон. въ Москвѣ, изд. А. Мартынова, соч. П. Снегирева, Москва, 1863 г., in 8; Кратк. истор. опис. Москов. старопап. 3 вл. Новосп. мон. во время правленія святаго Архим. Іоаннѣа Карпинскаго, Москва, 1802 г.; Арх. Аполог., Новоспасскій мон., соч. И. Си., съ видомъ, Москва, 1843 г., in 8; Краткое опис. ставроп. Новоспас. мон., изд. Іерономъ. Адріанъ, Москва, 1821 г., in 8, съ видомъ; Снегирева, объ изображеніяхъ царей Михаила Федор. и Алексѣя Михаила, въ Ж. М. В. Д. 1840 г., ч. XXXVII, с. 219; Путеш. ко свят. мѣст. русск., ч. I, с. 156).

Новоспасское: 1) село Московской г., Дмитровскаго у.; см. *Деденево*.

2) (*Новый Бусерьякъ*), село, Оренбургской г., Мензелинскаго у., въ 85 в. отъ у. г-да, при р. Ирнѣ. Ч. ж. 602 д. об. п., 110 дв., винокуренный зав. (Левашевой), на коемъ въ пер. 1862—63 г. выкурено 61,840 вед. спирта изъ 167,869 п. муки. По субботамъ базары.

3) село, Сибирской г., Сызранскаго у., въ 55 в. отъ у. г-да, при р. Сызранѣ. Ч. ж. 1,887 д. об. п., 410 дв., ярмарка.

4) иначе *Шавкай*, слобода, казен., Таврической г-и, Вердянскаго у-да, въ 65 в. отъ у. г-да, при балкѣ Шавкаѣ. По свѣд. 1864 г., ч. жит., великороссіянъ, 810 об. п. (413 м. п.), 77 дворовъ.

Новостальпино (*Стальпинка*), деревня, Самарской губер., Николаевскаго уѣз., въ 60 в. отъ у. г-да, при р. Кушумѣ. Ч. ж. 180 д. об. п., 36 дв. Въ 1845 г. здѣсь открытъ сѣрный минеральный источникъ, вытекающій небольшими ручьями изъ каменстаго берега р. Кушума и скопляющійся въ особыхъ резервуарахъ, которые весною заливаются водою. Источникъ содержитъ сѣрнокислый натръ, соленокислую магнезію и въ особенности соленокислый натръ.

(Сарат. губ. свѣд. 1856 г., N 39).

Новотагильская деревня, Оренбургской г.; см. *Боробковская*.

Новотихвинскій, жен. общежительный 1-го класса монастырь, Пермской г., въ у. г-дѣ Екатеринбургѣ. Учрежденъ въ 1809 г. изъ прежде бывшаго при кладбищенской церкви сиротскаго дома, а въ 1822 г. возведенъ въ 1-й классъ. Въ немъ 4 церкви, изъ нихъ соб. во имя Успенія Богородицы съ чудотворною иконою Тихвинской Богоматери.

(Ратшинъ, Мон. и церк., с. 436; Истор. Рос. Іерар., V, 847).

Новоторжскъ, въ старину *Новый Торъ*, уѣздный городъ Тверской губ.; см. *Торжокъ*.

Новотроицкая: 1) иначе *Кашинка* слобода, Воронежской г., Валуевского у., въ 37 в. отъ у. г-да, при р. Уразовой. Ч. ж. 2,527 д. об. п., 358 дв., церковь, по воскресеньямъ базары, 5 ярмарокъ: 7 января, на Вербной недѣлѣ, въ день Вознесения, 6 августа и 22 октября. На нихъ въ 1860 г. привезено на 14,300 р., продано на 4,820 р.

(Ворон. губ. вѣд. 1861 г., N 13, с. 168).

2) *Н. (Журиловка)*, слобода, Самарской г., Новоузенскаго у., въ 29 в. отъ у. г-да, при р. Бол. Узень, по почтов. тракту изъ Новоузеня въ Николаевскъ. Ч. ж. 2,936 д. об. п., 380 дв., церковь.

3) станица 4-й бригады, 1-го Кубанскаго полка, въ 52 в. отъ Ставрополя, при р. Егорлыжѣ. Ч. ж. 5,615 д. об. п., 710 дв., пр. церковь, старообрядч. молитвен. домъ, почт. станція, ярмарки: въ Фомино воскрес. и 5 октяб.

Новотроицкое: 1) иначе *Средний*, село, Екатеринослав. г., Александровскаго у., при рч. Сухой Волновахѣ, въ 190 верст. отъ у. г-да. Жит., малороссіяны, 2,253 об. п., 322 дв., правосл. молитв. домъ. Ярмарокъ 4 (на 1 нед. Вел. поста, преполовене., 26 сент. и 8 нояб.); на нихъ въ 1863 г. привезено на 16 т. р., продано на 3 т. р. Близъ села, на рч. Сух. Волновахѣ, находятсѣ мѣсторожденіе бѣлой глины; пластъ ея лежитъ на формациі горнаго известняка; средн. толщина его 2 с. 2 $\frac{1}{2}$ арш.

(Гор. ж. 1833 г., т. IV, с. 87; Ж. м. Вл. Д. 1834, т. IV, с. 140).

2) село, Казанской г., Тетюшскаго у.; см. *Сюкеево*.

3) село, Оренбургской г., Вирскаго у., въ 65 в. отъ у. г-да, при озерахъ. Ч. ж. 1,791 д. об. п., 303 дв., по воскресеньямъ базаръ, ярмарка въ день св. Троицы и 1 октября.

4) село, Пензенской г.; *Свишевка*.

5) село, Самарской г.; *Перекопное*.

6) иначе *Гати*, село, Тульск. г., Веневск. уѣз., въ 7 верст. отъ Венева, на дорогѣ изъ Венева въ Богородицкѣ, при р. Веневкѣ. Ч. ж. 1,241 д. об. п., 161 дв.

Новотульское (*Новотулка*, *Воловий Вран*), село, Самарской губ., Николаевскаго уѣз., въ 87 верст. отъ у. г-да, при р. Чагрѣ. Ч. ж. 2,444 д. об. п., 372 дв. ярмарка.

Новоудинская, слобода, Иркутской г., Балаганскаго у., въ 65 в. отъ у. г-да, при рр. Удѣ и Тунакѣ. Ч. ж. 1,475 д. об. п., 172 дв., церковь, 2 ярмарки.

Новоузенскъ, уѣздный городъ Самарской губ.; см. *Новый-Узень*.

Ново-укодово, село, Воронежской г.; см. *Уколово*.

Новоукраинка или *Новопаоловскъ*, также *Павловскъ* и *Черный Ташлыкъ*, посадъ, Херсонской г-нии, Елисаветградскаго уѣзда, при р. Черномъ Ташлыкѣ, въ 50 верст. отъ у. г-да. Поселеніе на этомъ мѣстѣ возникло во второй половинѣ XVIII в.; съ 1769 г. крѣпостца Новопаоловскъ была штабомъ молдавскаго гусарскаго полка; въ 1773 г. получилъ торговныя права и сталъ именоваться посадомъ. Въ 1821 г. включенъ былъ въ составъ военныхъ поселеній. По свѣдѣніямъ 1859 г., число жит., малороссіяны, великороссіяны, молдаванъ и евреевъ, 6,603 об. п. (3,555 м. п.); дворовъ 1,468; 2 церкви, евр. молитв. домъ, двухнедѣльные базары, на которыхъ продаются сельскія произведенія, сушеная рыба, соль и гереть.

(Гор. пос., т. V, ч. 2, с. 226; Херсон. г. в. 1859 г., N 7; Шимидъ, Херсон. г., II, 326).

Новоукраинскъ или *Злынка*, мѣст., Херсонской г-нии, Елисаветградскаго уѣзда, при рч. Дубовкѣ, на почтовомъ трактѣ изъ Кременчуга въ Балту и Одессу, въ 82 в. отъ у. г-да. Основано въ первой половинѣ XVIII в. русскими раскольниками, вышедшими сюды изъ польскихъ владѣній, по происходившихъ родовъ изъ посада Злынки въ Черниговской г-нии. Впослѣдствіи вошла въ составъ военныхъ поселеній, а 1861 г. сдѣлана мѣстечкомъ. По свѣд. 1859 г., ч. жит., великороссіяны, 4,388 об. п. (2,377 м. п.); дворовъ 809; церкви 2, прав. и единоувѣрч., почт. станція и зданіе уезднаго госпиталя.

(Гор. пос., V, ч. 2, с. 243; В. Ст. Херс. г., с. 112).

Ново-Успеновка, село, Екатеринославской г-нии, Александровскаго у-да, при рч. Япчурѣ, въ 100 в. отъ у. г-да. По свѣд. 1859 г., ч. жит. 1,548 об. п. (787 м. п.); дв. 222.

Новофастовъ (*Новофастовъ*), мѣстечко, Кіевской губ., Сквирскаго у., въ 25 вер. отъ уѣзд. г-да, при р. Струѣ (Орѣховаткѣ). Ч. ж. 1,153 д. об. п., 170 дв., правосл. церковь во имя Арх. Михаила, постр. въ 1831 г., костель, при немъ женское католич. училище, кирпичный зав.

(Город. пос., ч. II, с. 483; Фулауклѣв, Стат. оп. Кіевск. г., ч. I, с. 475; Ж. м. Вл. Д. 1848 г., т. IX, с. 499; Полтавск., Сказ. о населен. мѣст. Кіев. г., 207).

Новофедоровская хрустальная фабр. (Федоровскаго), Владимірской г., Меленковскаго у.; на ней въ 1861 г. выдѣлано разн. хрустальной посуды 224,400 штукъ на 16,600 р., при 61 рабочихъ.

Новохоперскъ, (*Хоперскъ*) уѣздный городъ Воронежской губерніи.

Г-дѣ, подъ 51°6' с. ш. и 59°19' в. д., въ 246 в. къ в.-ю.-в. отъ Воронежа, на пересѣченіи большихъ почтовыхъ трактовъ изъ Воронежа и Тамбова въ Ростовъ-на-Дону и Астрахань, расположенъ на прав. возвышенномъ берегу р. Хопра. На мѣстѣ города еще въ началѣ XVIII в. находилась густой лѣсъ; въ 1710 г. имп. Петръ I повелѣлъ построить здѣсь крѣпость и при ней устроить верфь для постройки судовъ, проводившихся съ р. Хопра въ Донъ. Первыми поселенцами Н. были ссыльные преступники, но потомъ сюда выселены однодворцы изъ Малороссіянъ. При новомъ устройствѣ города однодворцы были выселены отсюда; изъ нихъ образовалась слоб. *Кочерта* (Самодуровка), лежащая въ 7 в. отъ г-да (ч. ж. 1,061 д. об. п., 109 дв.). До 1779 г. въ вѣдѣніи Хоперской крѣпости находилась только ю.-з. часть лѣвобережнаго уѣзда съ тремя слободами *Пыжовкой* (въ 12 в. на р. Савалѣ), *Красной* (въ 13 в. при р. Савалѣ) и *Алферовкой* (въ 16 в. на р. Хопрѣ) и однимъ однодворч. селомъ *Еланскимъ Котломъ* (въ 32 в., на р. Елани). Въ царствованіе Екатерины II земли эти были пожалованы Потемкину. Въ 1779 г. П. назначенъ уѣзднымъ г-домъ Тамбовскаго намѣстничества, въ 1782 г. съ уѣздомъ отчисленъ къ Саратовскому намѣстничеству и съ 1802 г. вошелъ въ составъ Воронежской губ. Прежняя земляная крѣпость сохранилась и понинѣ, хотя валъ и ровъ во многихъ мѣстахъ размыты водою. Она состоитъ изъ правильнаго 4-хъ стороннаго бастионнаго укрѣпленія, въ коемъ помѣщаются вышѣ соборъ и казенныя зданія. Мѣсто, гдѣ строились суда, донинѣ удержало имя верфи. По свѣд. за 1865 г. ч. ж. въ городѣ 6,253 д. об. п. (3,230 м. п.); изъ нихъ купцовъ 1,065, мѣщанъ 4,595. Почти всѣ православныя. Въ 1865 г. было 2 кам. правосл. церкви, домовъ 761 (29 кам.), лавокъ 47, трактиръ, гостиница, харчевня, постоянныхъ дворовъ 14, городская больница, уѣздное и приходское училища (учащихся въ 1863 г. 84 м. п.). Земли городу принадлежатъ 2,300 десят.; доходъ въ 1863 г. исчисленъ въ 7,199 руб. Главное занятіе не только мѣщанъ, но и большей части купцовъ, состоитъ въ хлѣбопашествѣ; земли занимаются въ окрестностяхъ города и отдаленныхъ мѣстахъ губерніи. Кромѣ того многіе жители заняты содержаніемъ постоянныхъ дворовъ, извозомъ, работами на мѣстной пристани, нѣкоторые

изъ мѣщанъ уходятъ въ другія мѣстности для торговыхъ предпріятій; въ 1862 г. выдано паспортовъ и билетовъ 624. Ремеслами въ 1865 г. занималось 528 человекъ (142 мастера), изъ нихъ кузнецовъ 185. Въ 1865 г. въ городѣ было 2 салотопенныхъ завода и 12 кирпичныхъ (1 пивоваренный находился въ бездѣйствіи). Въ 1862 г. на 1 салотопенномъ заводѣ выдѣлено сала на 8,450 р., на пивоваренномъ на 894 р. и на 12 кирпичныхъ на 4,000 р.; сало отправляется въ Лебедянь и Козловъ. Мѣстное купечество, кромѣ сбыта предметовъ, нужныхъ для мѣстныхъ жителей, ведетъ торговлю преимущественно хлѣбомъ, сѣменемъ льнянымъ, скотомъ и саломъ. Хлѣбъ и сѣмя направляются преимущественно въ Ростовъ-на-Дону; для закупки ихъ въ городѣ существуютъ 7 купеческихъ конторъ. Скотъ частью убивается на мѣстныхъ скотобойняхъ, частью прогоняется въ столицы. Съ мѣстной пристани въ періодъ 1859—62 г. средн. числомъ ежегодно отправлялось всей глады 412,463 пуд. на 202,027 руб., изъ нихъ хлѣба 349,599 пуд. на 173,100 руб., сѣмени льнянаго 62,155 п. на 28,770 р. Въ 1865 г. выдано торговыхъ свидѣтельствъ купцамъ 2-й глады 4, на мелочный торгъ 126, на развозный 6, на мѣщанскіе промысла 10, прикащикамъ 41. Базары собираются по понедѣльникамъ и пятницамъ; ярмарокъ 3: 29 іюня, 14 сентября и 6 декабря; кромѣ того назначена ярмарка 1 августа, но на нее съѣзда не бываетъ. Въ 1863 г. на перьяхъ 2 ярмарки привозилось на 97 тыс. р., продавалось на 16 тыс. р.

(Gahlenstadt's Reise, I, 45; Falk's Reise I, 69; Его же, въ Поля. Собр. учен. путешествій, т. VI, с. 38; В. стат. Воронеж. губ., с. 96; Матер. для статист. Россіи, изд. Мин. Вн. Д. 1839 г., отд. I, с. 123; Город. посел., ч. I, с. 453; Эконом. состоян. город. посел. ч. I, титр. I, ст. 28; Записк. Н. Р. Географичес. Об., 1857 г., кн. XII, с. 321; Михалевицъ, Воронеж. губ., стр. 391; Памят. книж. Воронеж. губ. на 1863—64 г., стат. свѣд.).

II. *Новохоперскій* уѣздъ въ вост. части губерніи. Простр. его по Швейцеру 110,87 кв. м. или 5,364 кв. в. (у Михалевица 5,501 кв. в., въ Пам. кн. Воронеж. губ. на 1863—64 г. 4,965 кв. вер.). Площадь уѣзда представляетъ равнину, болѣе возвышенную на прав. сторонѣ р. Хопра и низменную на лѣвой; мѣстами равнина эта пересѣкается неглубокими оврагами и долинами небольшихъ рѣчекъ, что даетъ мѣстности волнистый видъ. Абс. выс. опредѣлена только въ одномъ мѣстѣ, именно въ с.-в. углу при с. *Тюковѣ* (51°26' с. ш., 60°14' в. д.), гдѣ она достигаетъ 541 фут. Почва уѣзда состоитъ изъ глубокаго чернозема. Вся площадь

орошается системою р. *Хопра* (прит. Дона), который, выйдя из Саратовской губ. выше с. Губарей, протекает по всему уѣзду въ главномъ направл. къ ю.-з., и, поворотивъ ниже Новохоперска къ ю.-в., уходитъ въ З. Войс. Донскаго. Хоперь судоходенъ на всемъ своемъ протяженіи. Пристань въ предѣлахъ у-да находится только при *Новохоперскѣ* (см. выше), но, Борисоглѣбская пристань (Тамбовской г.), какъ пограничная съ уѣздомъ, притягиваетъ къ себѣ произведенія с.-в. части Новохоперскаго у., по этому имѣетъ значеніе для мѣстной торговли. Изъ приток. Хопра болѣе другихъ замѣчательны: *Таволжанка*, *Карачанъ*, *Алферовка*, *Савала* съ Еланью, *Свинцовка*, *Калмыкъ* и другія. Большое количество озеръ раскинуто въ долину р. Хопра; изъ нихъ самыя большія *Ильмень*, при слободѣ Ильменѣ, имѣетъ въ окруж. до 5 в. и *Лебяжье*, при с. Калмыкѣ, до 8 в. въ окруж. Болота, отличающіяся впрочемъ большимъ протяженіемъ, лежатъ преимущественно на лѣвой низменной сторонѣ р. Хопра. Подъ лѣсами до 65 тыс. десят., т. е. до 12% общей площади; въ 1858 г. изъ 285,698 десят. всѣхъ казен. земель было подъ лѣсами 25,192 десят., т. е. 9%; изъ числа казенныхъ лѣсовъ 13,674 десят. корабельнаго лѣса, находящагося въ *Теллермановской* рошѣ, которая простирается по прав. сторону Хопра въ дл. на 19 в., въ шир. на 10 в. Господствующую породу лѣсовъ составляетъ дубъ. По свѣд. за 1865 г. ч. ж. въ уѣздѣ (безъ города) 126,775 д. об. п. (60,246 м. п.), съ городомъ на 1 кв. м. по 1,209 д. об. п. Въ уѣздѣ: дворянъ 188, крестьянъ казен. 90,000, вышед. изъ крѣп. зависим. 26,029, бывшихъ дворовыхъ 1,266. Неправославныхъ: единовѣрцевъ 1,312, протестантовъ 32. Большую массу населенія составляютъ великороссіяне (79%); малороссіяне же (20%) населяютъ 16 селеній въ ю.-в. части (см. Спис. населен. мѣсть Воронеж. г., стр. XXXII). Въ 1865 г. въ уѣздѣ было 44 правосл. церкви и 1 раскольнич. молеельня. Уѣздъ раздѣленъ на 2 стана; вышед. изъ крѣп. зависим. составляютъ 15 волостей, 60 обществъ (79 владѣльцевъ). Жители размѣщаются въ 114 поселкахъ, изъ коихъ слободъ 8, селъ 29, селець 23, деревень 41, мелкихъ поселковъ 13. Въ числѣ селеній, имѣющихъ жителей менѣе 100 д. об. п.,—30, отъ 101—500 д. об. п.—36, отъ 501 до 1 тыс.—18, отъ 1—1½ тыс.—7, отъ 1½—2 тыс.—2, свыше 2 тыс.—21. По населенію особенно замѣчательны: *Пески* 6,464

д. об. п., *Рождественское Поворино* 5,793, *Макарово* 5,767, *Троицкое - Юрты* 5,677, *Красная* 5,669, *Татиры* 4,784, *Алферовка* (Корсаковка) 4,277, *Еланское-Колтино* 4,162 и *Макашевка* 4,041. Главныя занятія жителей состоятъ въ хлѣбопашествѣ и скотоводствѣ; произведенія того и другаго промысловъ служатъ предметомъ значительнаго сбыта. Подъ пашнями до 259 тыс. десят., т. е. до 45%, и подъ сѣнокосами до 166 тыс., т. е. до 29%. Изъ всего количества пахатной земли 32% засѣваются рожью, 19% пшеницею, 17% овсомъ, 16% просомъ, 7% ячменемъ, 5% гречою. Въ періодъ 1862—63 г. на 6 винокуренныхъ заводахъ употреблялось хлѣба 669,661 пуд. Кромѣ этихъ главныхъ промысловъ жители занимаются съ успѣхомъ пчеловодствомъ, огородничествомъ, разведеніемъ бахчей и садоводствомъ, рубкою лѣса изъ казенныхъ лѣсныхъ дачъ, выдѣлкою деревянныхъ издѣлій и извозомъ съ товарами въ разныя мѣста. Въ 1865 г. въ уѣздѣ было 7 заводовъ салотопенныхъ, 1 маслобонный и 8 винокуренныхъ. Въ 1862 г. на 6 салотопен. заводахъ въ сел. *Пескахъ* и *Троицкомъ* выдѣлано сала на 32,710 руб.; на 6 винокуренныхъ зав. въ сл. *Красной*, *Алферовкѣ*, с-цѣ *Тюменевкѣ* (2) и с. *Никандровкѣ* (2) выкурено спирта 254,856 ведръ. Ярмарокъ въ уѣздѣ бываетъ въ теченіе года 52; на нихъ въ 1863 г. привозилось на 1,124,187 р., продавалось на 239,115 р. Лучшія ярмарки бываютъ въ слоб. *Красной* 8 нояб., 1 марта и 23 апрѣля; на нихъ привозъ простирается отъ 73 до 400 тыс. руб., продажа отъ 19 до 100 тыс. р.

(См. Воронежская г.).

Ново-Чагирскій, серебряный рудникъ; см. *Чагирскій*.

Ново-Черкасскъ, областной и единственной г-дѣ Земли Войс. Донскаго, лежитъ подъ 47°25' с. ш. и 57°46' в. д., состоитъ изъ трехъ станицъ: Верхней, Средней и Нижней, расположенъ на возвышенномъ холмѣ, обтекаемомъ съ трехъ сторонъ рр. Аксаемъ и Турсовомъ; зап. же часть г-да пересѣкается Западенскою балкою. Основанъ въ 1805 г. на урочищѣ Волчій-Куть, переселенцами изъ стан. Черкасской (нынѣ Старо-Черкасской); поводомъ къ переселенію было то, что Черкасская стан. подвергается ежегоднымъ наводненіямъ отъ разлива Дона; вслѣдствіе того, въ 1804 г. наказной атаманъ Платовъ ходатайствовалъ о дозволеніи перенести Черкасскъ на новое мѣсто. Когда послѣдовало на то Высочайшее разрѣшеніе, совершена была закладка новаго

г-да, а въ 1806 г. совершился торжественный переѣздъ Канцеляріи войска, съ войсковыми регалиями и знаменами. Платовъ предполагалъ сдѣлать г-дѣ преимущественно земледѣльческія, и съ этою цѣлью вызывалъ къ его заселенію верхнихъ казаковъ, но такъ какъ мѣстоположеніе новаго г-да не представляло большихъ удобствъ, то заселеніе шло медленно. Предполагалось даже ояты перевести г-дѣ на другое мѣсто, но въ 1837 г. Имѣ. Николай Павловичъ, лично осмотрѣвъ г-дѣ, повелѣлъ оставаться Н.-Черкасску на своемъ мѣстѣ. Съ тѣхъ поръ заселеніе г-да стало очень увеличиваться. До послѣдняго времени главное неудобство г-да состояло въ недостаткѣ хорошей воды, такъ какъ вода большей части колодезь солоноватая; вслѣдствіе того, въ 1863 г. въ Ново-Черкасскѣ устроенъ водопроводъ, который беретъ начало изъ ключей Александровской станицы (въ 27 в. отъ г-да) и Больше-Логской балки (въ 20 в.). До послѣдняго пункта вода идетъ самотокомъ; здѣсь она подымается паровою машиною до нагорнаго резервуара на разстояніи 10 в., и затѣмъ, проходя еще 10 вер. самотокомъ же, расходится по городу водопроводными вѣтвями. Количество воды, ежедневно доставляемой въ городъ, простирается отъ 100,000 до 120,000 вед. Площадь, занимаемая г-домъ, составляетъ 916 десят. Въ 1865 г. въ г-дѣ было жителей 20,288 об. п. (10,541 м. п.); въ томъ числѣ дворянъ изъ казаковъ 2,237 об. п., купцевъ иногородныхъ 103 об. п. Остальные жители преимущественно казаки. Церквей въ г-дѣ 10 (6 кам.), въ томъ числѣ 1 собора. Домовъ 3,520 (718 кам.). Улицъ 58, изъ нихъ 26 мошенихъ; площадей 13; общественныхъ садовъ 2, частныхъ 300; огородовъ 500; кладбище 1; памятникъ гр. Платову. Учебныхъ заведеній въ г-дѣ мужскихъ 4, женскихъ 3; въ нихъ учащихся 1,242 м. п. и 385 ж. п. Благотворительныхъ заведеній 3: домъ умалишенныхъ съ больными 52 м. п. и 28 ж. п. и сиропитательный домъ, который содержитъ подкидышей 561 м. п. и 650 ж. п., и сиротъ 629 м. п. и 684 ж. п. Исправительное заведеніе одно — войсков. тюремный замокъ, въ которомъ содержится 239 м. п. и 45 ж. п. Торговля производится казаками торговаго общества и иногородними купцами. Главные предметы торговли суть: хлѣбъ, виноградное вино, сосновый дѣсь, москательные товары и пр. Оборотный капиталъ городской торговли въ 1865 г. простирался до 2 милліоновъ. Въ г-дѣ бываетъ 2 ярмарки: въ 1865 г. на нихъ привезено товару на 1,436,083 р., а продано

на 159,197 руб. Магазиновъ и лавокъ въ г-дѣ 187; въ томъ числѣ 40 мелочныхъ, 35 москательныхъ, 33 краснаго товара, 26 жалѣзныхъ и 18 хлѣбныхъ. Трактировъ, гостинницъ и харчевенъ 20, питейныхъ домовъ 127, погребковъ 34. Мѣстное потребленіе представляетъ за 1865 г. слѣдующія данныя: убито быковъ и коровъ 4,000, барановъ и овецъ 10,000, телятъ 150; мяса отъ нихъ получено 54,222 пуда. Кромѣ того изъ ближайшихъ станицъ доставляется еще до 20,000 пуд. мяса, 30,000 шт. птицы и въ огромномъ количествѣ рыба; хлѣба потребляется 150,000 четв.; изъ нихъ 55,000 четв. муки ржаной и 30,000 четв. м. пшеничной; вина продано въ г-дѣ, съ ярмарками, 36,500 ведеръ, пива по меду 2,500 в. Тошниво въ г-дѣ состоитъ изъ камыша, бурьяна и вязака, доставляемыхъ изъ ближайшихъ станицъ, въ количествѣ 100,000 возовъ и антрацита, привозимаго съ Грушевскихъ копей въ количествѣ 1,050,000 пудовъ. Въ Ново-Черкасскѣ находится 42 завода и фабрики, изъ коихъ 25 кирпичныхъ; 37 мельницъ и 67 кузницъ. Кромѣ того нѣсколько заведеній для выдѣлки виноградныхъ винъ; въ 1865 г. ихъ выдѣлано 60,000 ведеръ; изъ нихъ 20,000 вед. продано въ Ново-Черкасскѣ и 20,000 вывезено въ Землю войска и другія губерніи. Промышленниковъ и ремесленниковъ въ г-дѣ 372 ч.; въ томъ числѣ 85 портныхъ, 59 кузнецовъ, 35 сапожниковъ. При нихъ до 800 учениковъ и рабочихъ. Кромѣ торговли и промышленности жители занимаются земледѣіемъ, скотоводствомъ и рыболовствомъ. Общественная жизнь въ г-дѣ мало развита; впрочемъ здѣсь существуетъ клубъ и театральная труппа, а зданіе театра отстраивается. Мимо г-да, между оконечностью его и рѣками Тузловомъ и Аксаемъ, протекаетъ, черезъ дѣсную баржу на послѣднемъ, однопутевая желѣзная дорога съ грушевскихъ антрацитовыхъ копей до Аксайской станицы по Дону. Управление и контора дороги находятся въ Ново-Черкасскѣ. Дорога сооружена съ 1860 по 1864 г.; протяженіе ея 66 в.

(Военно-Ст. опис. З. Домо. В., с. 217; Johnson, 398; Göebel's Reise, I, 233; Штукенбергъ, Стат. труды, XVII, с. 13; Ж. М. Вн. Д., 1858, XI, стр. 36; Комерч. газета, 1860 г., N 78; Ств. вѣста, 1854, N 187; Ств. Архивъ, 1823 г., т. VIII, отд. II, с. 87, 1828, т. XVII, с. 46, 1827 г., т. XXVIII, с. 179, 1828 г., т. XXX, с. 110; Гор. Пос. Росс. Импер., т. II, с. 115; Красновъ, Матеріалы для географіи и Стат. З. Войск. Донск., с. 499—523).

Новочеркутино (*Салтыки*), село, Тамбовской г., Усманьскаго у., въ 50 в. отъ у. г-да, при р. Плавницѣ. Ч. ж. 1,511 д. об. п., 169 дв., по воскресеньямъ базаръ, ярмарка въ день св. Троицы.

(Ж. м. в. д. 1838 г., т. XII, с. 233).

Новочернѣево, село, Тамбовской г., Шацкого у., въ 18 в. отъ у. г-да, на лѣв. бер. р. Цны. Ч. ж. 1,650 д. об. п.

Ново-Шарковщина, мѣстечко, Владимирской г., Диневскаго у., въ 60 в. отъ у. г-да, при р. Диневкѣ. Ч. ж. 290 д. об. п., 42 дв., церковь правос., еврейск. молитв. школа. Мѣстечкомъ признано по привилегии короля Станислава-Августа, данной въ 1767 г. (Город. посел., т. 1, с. 186).

Новошешинскъ, пригородъ, Казанской губ., Чистопольскаго уѣзд., въ 48 в. къ ю.-в. отъ у. г-да, при р. Шешмѣ. Ч. ж. 2,979 д. об. п., 514 дв., церковь, по пятницамъ базары, 1 окт. ярмарка (Покровская); на нее привозятъ чай, сахаръ, красный, галантерейный, москательный товары, желѣзные и кожаные изделия, разную посуду, соль. Привозъ простирается на сумму отъ 5 до 6 тыс. р., продажа отъ 1,800 р. до 2,500 руб. Пригородъ застроенъ въ XVIII ст. отставными солдатами. Рычковъ, посетившій его въ 1769 г., нашелъ здѣсь до 200 домовъ и деревянную крѣпость на вершинѣ крутой горы. Въ 4 в. отъ пригорода находится гипсовая гора.

(Рычковъ, Ашх. зап. 1769 г., с. 27, 31; Пам. кн. Казан. г. въ 1863 г., отд. IV, с. 24, 66, 78).

Новошино, село Владимирской г., Муромскаго у., въ 12 в. отъ у. г-да, при р. Тешѣ. Ч. ж. 974 д. об. п., 104 дв. Въ казенныхъ лѣсныхъ дачахъ села, на р. Тешѣ, построена въ 1852 г. кручато-мукомольная мельница (Зворыкинскихъ) о 30 поставахъ. Она ежегодно перемалываетъ до 35 тыс. четвертей пшеницы, покупаемой на Волгѣ. Муки ежегодно готовится на сумму до 500 т. р. Мука, кромѣ сосѣднихъ городовъ, сбывается и въ Москвѣ.

(Влад. губ. вѣд. 1853 г., N 45, 46, изв. Труд. Воле. Эксп. общ. 1853 г.).

Ново-Экономическое или *Каракова*, село, Екатеринославской г-нии, Бахмутскаго у-да, на почтовой Екатериносл. дорогѣ, при рч. Казенномъ Торцѣ, въ 58 в. отъ у. г-да. По свѣд. 1859 г. 1,862 ж. об. п. (941 м. п.), 278 дв.

Новоямское, село, Орловской г., Сѣвскаго у., въ 5 в. отъ у. г-да, при р. Сѣвѣ, по Орловско-Кіевскому тракту. Ч. ж. 2,580 д. об. п., 218 дв.

Новханы, село, Бакинской г. и у., по Кубинскому тракту, въ 21 в. отъ Баку, при Масазирскомъ солян. озерѣ. Ч. ж. 1853 д. об. п., 246 дв., мечеть.

Новые Вобовичи, село, Черниговской г., Новозыбковскаго у., въ 18 в. отъ у.

г-да, при р. Ипути. Ч. ж. 2,087 д. об. п., 281 дв.

Новые Воровичи, мѣст. Черниговской г., Городищенскаго у., въ 20 в. отъ у. г-да, при р. Сновѣ. Ч. ж. 967 д. об. п., 126 дв., церковь, свеклосахарный зав. (Милорадовича), основ. въ 1849 г.; на немъ въ 1860—61 г. выдѣлано песку 3,560 пуд. Мѣстечкомъ учреждено въ 1854 г., но какъ село известно съ XVIII ст.; въ то время оно числилось въ Седневской сотнѣ Черниговскаго полка.

(Общ. разв. отрасл. промыш., ч. 1, прил., с. 29; Шаховскій, Опис. Черниг. губ., с. 321; Город. посел., т. V, ч. 2, с. 399; Домонтовичъ, Опис. Черниг. г., с. 688).

Новые выселки (*Возуловка*), село, Тамбовской г., Спасскаго у. въ 16 в. отъ у. г-да. Ч. ж. 1,515 д. об. п., 245 дв.

Новые Каушаны, мѣстечко, Бессарабской обл.; см. *Каушаны*.

Новые-Сенжары, мѣст., Полтавской губернии, Кобелякскаго уѣзда, на транспортной дорогѣ изъ Кобелякъ въ Полтаву, въ 29 в. отъ у. г-да, при р. Ворсклѣ. Возникло, вѣроятно, въ первой половинѣ XVII в.; въ 1764 г. было сотеннымъ мѣстечкомъ Полтавскаго полка. Въ 1863 г., ч. жпт., малороссіянъ, было 3,114 об. п. (1,527 м. п.); 560 двор. Церквей 6; становаая квартира, сельское училище, богадѣльня. Випокурный заводъ; торговля лавки. Ярмарокъ 3 (средности, 8 сент. и 13 дек.); на нихъ въ 1863 г. привезено на 140 т. р., продано на 40 т. По удобству мѣстоположенія мѣстечко имѣетъ торговое значеніе. Н. Сенжары находятся въ песчаной и безлѣсной мѣстности, вслѣдствіе чего вѣдомство государственныхъ имуществъ стало разводять здѣсь красную лозу и осокорь. Кромѣ того эта мѣстность благоприятствуетъ разведенію тутовыхъ деревъ.

(Арендаришко, Опис. Полт. г., III, с. 161 в 188; Гор. пос. Р. им., IV, с. 210).

Новый Айдаръ, слобода Харьковской г-нии, Старобѣльскаго у-да; см. *Айдаръ*.

Новый Ваязеть, по туземному *Каваръ*, уѣздный городъ Эриванской губернии.

I. Г-дъ, въ 92 в. (черезъ Еленовскую станцію) къ в.-с.-в. отъ Эривани и въ 232 в. къ ю.-з. отъ Тифлиса. Г-дъ лежитъ въ 6 в. отъ з. бер. оз. *Гожки*, на абс. выс. 5,870 ф., на равнинѣ рч. *Каваръ-чал*, замкнутой холмообразными возвышенностями с.-в. части подошвы Агманганскаго хребта. На мѣстѣ вѣдѣшняго города съ давнихъ временъ существовало армянское сел. *Каваръ*; въ 1736 г., во время похода Надиръ-шаха Персидскаго на Эривань, селеніе, въ числѣ другихъ Гегталеваго магала,

было разорено, а жители уведены въ плѣнъ; Послѣ Турецкой войны 1828 и 29 год. сюда выселились Аряне турецкаго гор. Баязета, назвавъ свое селеніе по прежнему Каваръ. При образованіи въ 1850 г. Эриванской губ., сел. Каваръ возведено на степень уѣздн. города и переименовано въ *Новый Баязетъ*. По свѣд. за 1865 г. ч. ж. въ г-дѣ 4,518 д. об. п. (2,313 м. п.), въ томъ числѣ податнаго сословія 4,450. Кромѣ 35 православныхъ и 10 магометанъ жители всѣ армяно-григоріане. По наружному виду городъ не отличается отъ простаго селенія. Въ немъ 2 армяно-григоріанскія церкви; изъ 638 домовъ (всѣ кам.) только 10 выстроены въ полуевропейскомъ вкусѣ, остальные же просто азіатскія сакли, выстроенныя изъ булыжнаго камня на глинѣ. Всѣхъ улицъ 5, площадей 2, фонтанъ, 2 бани, 1 караванъ-сарай, лавокъ и лавочекъ 276, армяно-григоріанское духовное училище. Городу принадлежатъ до 10 тыс. десят. земли; доходъ города на 1863 г. исчисленъ въ 2,165 руб. Жители исключительно занимаются хлѣбопашествомъ; ремесленниковъ въ 1865 г. было 391 (199 мастер.), изъ коихъ кожевниковъ 45, кузнецовъ 39, зурмачей (туземн. музыкантовъ) 15; произведенія ремесленниковъ, оцѣнивающіяся ежегодно отъ 7 до 9 тыс. руб., расходятся на мѣстѣ. Кромѣ 3 маслобоенъ и 4 кожевенныхъ заведеній, производящихъ не болѣе какъ на 2 тыс. р., фабрикъ и заводовъ нѣтъ. Въ торговомъ отношеніи городъ не имѣетъ никакого значенія. Весь оборотъ внутренней торговли не превосходитъ ежегодно 12 тыс. руб. Торговля внѣшняя заключается въ продажѣ поставщикамъ хлѣба въ массу не болѣе какъ на 8—4 т. р. Ярмарокъ и базаровъ нѣтъ. Въ 1865 г. выдано торговыхъ свидѣтельствъ крестьянамъ-торговцамъ 12 по 3-му разряду.

(В. Ст. Эриван. г.; с. 259; Шелен, Истор. пам. Арм. обл., с. 314; Кавк. Кал. на 1855 г., с. 414, на 1866 г., отд. III, с. 93).

II. *Новобаязетскій уѣздъ* въ вост. части губерніи. Простр. его, 112,45 кв. м. или 5,440,7 кв. вер., безъ озера Гокчи 87,57 кв. м. или 4,236 кв. вер. Вся площадь уѣзда занята Гокчинскимъ нагорьемъ, принадлежащимъ къ Малому Кавказу (см. выше т. II, стр. 398, ст. Кавказъ). Гокчинское нагорье подраздѣляется на нѣсколько горныхъ цѣпей, отъ которыхъ отходятъ въ разныхъ направленіяхъ множество вѣтвей, наполняющихъ собою всю страну. Собственно Гокчинскій хреб. идетъ вдоль с.-в. берега оз. Гокчи отъ горы *Кюмюрлю* на протяженіи 110 вер. до

горы *Кунгуръ-дагъ* или *Ипакъ-дагъ* (40°19' с. ш. и 60°37' в. д.). Въ сѣв. части этого хребта горныя вершины уже превосходятъ 8 тыс. фут. (Маралыджа 8,550, Саукъ-булахъ 8,806, и др.), но чѣмъ южнѣе, тѣмъ онѣ становятся выше (Алла-оляръ 9,789, Кара-архачъ 10,080, Огруджа 10,936, Кунгуръ-дагъ 11,696 фут.). Отъ горы *Кунгуръ-дагъ* отходитъ хребетъ *Кетты-дагъ* на протяженіи 40 в. до горы *Сырьяль-Сарчалы*; хребетъ этотъ составляетъ юго.-вост. окраину Гокчинской котловины и вмѣстѣ съ *Даралагезскимъ* хребтомъ, простирающимся на протяженіи 60 в. отъ горы *Сырьяль-Сарчалы* до горы *Топъ-дага* (39°53' с. ш. и 62°46' в. д.) и ограничивающимъ южную окраину котловины, отдѣляетъ эту Новобаязетскій отъ Нахичеванскаго. Въ этой части высшій пунктъ достигаетъ 11,006 фут. (*Гезаль-дара* въ *Даралагезскомъ* хребтѣ). Отъ *Топъ-дага* отходятъ къ с.-с.-в. *Киркъ-булакскій* хребетъ, который на пространствѣ 70 в. (до с.-з. оконечности озера Гокчи) ограничиваетъ зап. окраину котловины. Высшіе пункты его находятся въ юж. части хребта (*Кызь-дагъ* 11,711 ф., *Учъ-тапаларъ* 10,716 ф.), къ сѣверу же хребетъ сглаживается въ возвышенномъ плоскогоріи, по которому протекаетъ р. *Занга*. Вообще площадь уѣзда весьма возвышена и перерѣзана горами, покрытыми мѣстами вѣчными снѣгомъ. Такое орографическое строеніе представляетъ много затрудненій для сообщенія между селеніями; кромѣ почтоваго тракта изъ *Новаго Баязета* въ *Эривань* известна караванная дорога изъ Персіи въ *Тифлисъ*; она идетъ по Восток. Арпаचाю на дер. *Арпу* и *Ахъ-Кандъ* (Нахичеван. у.), черезъ *Яныхъ-дагскій* перевалъ спускается по р. *Адъяманъ-чаю* къ *Гокчинскому оз.* и вдоль зап. берега *Гокчи* идетъ на *Новый Баязетъ*; по этой дорогѣ сообщеніе производится только лѣтомъ. Изъ равнины замѣчательна *Гильская* на юж. берегу оз. *Гокчи*; она распространяется до самой подошвы хребта *Кетты-дагъ*, изрѣзана ручьями, извѣстными подъ общимъ именемъ *Мазра-чай*, совершенно гладка и покрыта отличными сѣнокосами. Не менѣе замѣчательно плоскогоріе *Ипакъ-мейданъ* въ сѣв. части, отличающееся отличными пастбищами. Почва уѣзда преимущественно черпоземная, въ зап. части каленистая. Площадь уѣзда орошается притоками оз. *Гокчи*; только р. *Занга*, получивъ начало изъ озера, впадаетъ въ предѣловъ уѣзда въ *Араксъ*. Всѣ рѣки у-да не имѣютъ значительной величины и носятъ горный характеръ. Изъ притоковъ *Занги* болѣе другихъ значительны

*

Мисханка и *Киръхъ-булахъ*, а низъ притоковъ оз. Гокча *Балыхъ-чай*, *Коваръ-чай*, *Адьяманъ-чай*, *Шахъ-булахъ-чай*, *Ала-гель-чай* и *Мязра-чай*. Озеро *Гокча*, самое большое въ Кавказскомъ наѣстничествѣ, занимаетъ до $20\frac{1}{2}\%$ площади цѣлаго у-да; оно замѣчательно по рыбнымъ ловлямъ, отдающимся въ аренду за 7,600 руб. въ годъ. Кромя оз. Гокчи находятся въ у-дѣ нѣсколько другихъ, весьма маленькихъ; они лежатъ въ горахъ, и нѣкоторыя изъ нихъ образовались отъ таянія снѣговъ, напр. оз. Ала-гель, Ара-гель и другія. Болотистыя пространства богата *Гильская* равнина у ю.-в. угла озера Гокчи. Въ уѣздѣ, кромя небольшого кустарника, растущаго на с.-в. берегу оз. Гокчи, лѣса находятся только въ Дарачичагскомъ и Мисханскомъ ущельяхъ; здѣсь они занимаютъ 6,462 десята, и принадлежатъ казѣ. Вообще въ лѣсѣ чувствуется большой недостатокъ; на постройки употребляется булыжный камень, а на топливо—кызакъ (скотскій пометъ). По свѣд. за 1865 г. ч. ж. въ уѣздѣ (безъ города) было 70,915 д. об. п. (41,560 м. п.)*; съ городомъ на 1 квад. м. (безъ озера Гокчи) по 860 д. об. п. Въ уѣздѣ мелниковъ и агаларовъ (дворянъ) 74, казенныхъ крестьянъ 70,263 (41,186 м. п.), осѣдлыхъ Курдовъ 161. По вѣроисповѣданіямъ: православныхъ 158, раскольниковъ (малаванъ) 2,214, армяно-григоріанъ 46,143 (27,413 м. п.), магометанъ 22,256 (12,921 м. п.) и идолопоклонниковъ (Курды Езиди) 140. Главную массу населенія составляютъ *Армяне* и *Татары*; *Русскіе*-раскольники поселены въ слоб. *Константиновскъ* (въ 40 в. отъ у. г-да), куда на лѣто переводятся присутственные мѣста низъ Эривани, въ *Александровскъ* (въ 16 в. отъ у. г-да), *Семеновскъ* (въ 50 в.), *Еленовскъ* (въ 30 в.), *Сухомъ Фонтанъ* (въ 47 в.) и *Ахтъ Нижней* (въ 35 в.). Уѣздъ раздѣленъ на 5 магаловъ. Въ 1865 г. въ у-дѣ было: 1 правос. церковь (въ слоб. Константиновскѣ), 5 раскольничьихъ молебенъ, 76 армяно-григоріанскихъ церквей, *Севастскій* монастырь, 12 магометанскихъ молитвенныхъ домовъ. Жители размышаются во 143 поселкахъ; селеній, имѣющихъ жителей менѣе 100 д. об. п.—10, отъ

* Въ Кавказ. Календ. на 1855 г., стр. 417 показано ч. ж. 32,917 д. об. п. (17,047 м. п.), въ Зап. Географ. Общ. Кавказ. Отдѣла кн. V, стр. 145 въ 1858 г. 37,830 д. об. п., въ Кавказ. Календ. на 1866 г. свѣд. за 1864 г. 68,414 д. об. п. (40,565 м. п.). Непропорциональность отношенія обонхъ половъ наводитъ сомнѣніе въ достоверности свѣдѣній за 1864 и 1865 гг.

101 до 500 д. об. п. — 92, отъ 500 до 1 тыс.—35, свыше 1 тыс.—5, именно: *Рандамалъ* (въ 36 в. отъ у. г-да) 1,168 д. об. п., *Даликардаишъ* (въ 8 в.), 1,198, *Гюзаль-дара* (въ 40 в.) 1,159, *Аламаръ* (въ 45 в.) 1,105 и *Ахта Нижняя* (въ 35 в.) 1,148. Главныя занятія жителей состоятъ въ хлѣбопашествѣ и скотоводствѣ. Въ отношеніи земледѣлія уѣздъ можетъ быть раздѣленъ на двѣ части: одна заключаетъ въ себѣ побережье Гокчинскаго озера, Дарачичагское и Мисханское ущелья; другая простирается отъ Гокчинскаго хр. къ зап. до р. Занги. Первая, хотя и имѣетъ суровый климатъ, однакоже очень плодородна и не нуждается въ искусственной поливкѣ полей, другая малонаселена и могла бы быть плодородною, еслибъ не лишена была воды. Въ у-дѣ сѣвюгъ преимущественно пшеницу и ячмень, только русскіе поселенцы засѣваютъ въ небольшомъ количествѣ овесъ, просо, горохъ и гречу; послѣдними разводится также ленъ и конопля. За собственнымъ продовольствіемъ остается на продажу до 7 тыс. четвертей пшеницы и до 6 тыс. ячменя. Послѣ хлѣбопашества особенно развито скотоводство; жители держатъ преимущественно рогатый скотъ, овецъ и козъ, а лошадей мало. Въ 1865 г. изъ 205 тыс. головъ разнаго скота было: лошадей 6 тыс., рогатаго скота 78 тыс., овецъ 95 тыс., козъ 26 тыс. головъ. Такимъ образомъ на 1 дворъ (въ 1865 г. всѣхъ дворовъ 6,471) средн. числомъ приходится болѣе чѣмъ 13 головъ крупнаго скота, до 14 головъ овецъ и до 4 козъ. Усиѣнному скотоводству способствуетъ большое изобиліе въ сѣнокосахъ и пастбищахъ. Кромя того жители держатъ верблюдовъ (170 головъ) и ословъ (400), употребляемыхъ для перевозки товаровъ. Садоводства, по причинѣ суроваго климата, не существуетъ; огородничествомъ занимаются преимущественно армяне и русскіе. Многіе занимаются также рыболовствомъ на оз. Гокча, тканьемъ бязи и шелковыхъ матерій, раскольники ткутъ много холста и пестради и перевозятъ купеческіе товары. Изъ заводовъ въ 1865 г. было 6 кожевенныхъ, 53 маслобойныхъ и 20 гончарныхъ; кожи и масло постное служатъ предметомъ сбыта. Въ 1865 г. торгующихъ крестьянъ въ уѣздѣ было 35 человекъ.

(См. Эриванск. г., Гокчинское оз., Дарачичагъ, Мисхана и Кавк. Календ. на 1855 г., с. 416—420).

Новый Вугъ, также *Луцкая Балка* или *Новопавловка*, мѣст., Херсонской губ. и у., при прудахъ, на балкѣ Кудой, по Херсонско-Елисаветградскому тракту, въ 140 вер. отъ

Херсона. Возникло въ прошломъ вѣкѣ, а мѣстечкомъ сдѣлано въ 1860 г. Ч. ж., по свѣд. 1859 г., 5,381 д. об. п. (2,653 м. п.), русскихъ и молдаванъ; ч. дв. 787; церковь 1, базаръ и ярмарки 2 (17 марта и 1 ноября); на обѣ въ 1863 г. привозилось на 20 т. р., продавалось на 12,600 р.

Новый-Выховъ, мѣстечко, Могилевской г., Старобыховскаго у., въ 21 в. отъ у. г-да, на прав. бер. Днѣпра, по упраздненному Житомирскому тракту. Мѣстечко извѣстно съ XVI ст., когда находилось во владѣннн Ходкевичей. Въ 1654 г. Н.-В. былъ занятъ атаманомъ Малороссійскихъ казаковъ Ив. Зозогаренко, который отсюда дѣйствовалъ и на Старый Выховъ. Въ 1812 г. здѣсь переправился черезъ Днѣпръ кн. Багратионъ, отрѣзанный отъ Могилева французами. Ч. ж. 1,503 д. об. п. (евреевъ 673), 165 дв., правосл. церковь, построенная въ 1825 г., другая кладбищенская, еврейс. молитв. школа, кирпичный зав., пристань на Днѣпрѣ.

(Полит. ии. Могилевск. г. на 1861 г., отд. IV, с. 27; Город. посел., ч. III, с. 230).

Новый-городъ, предмѣстье г-да Вильно, на бер. р. Вилии. Ч. ж. 526 д. об. п., 70 дв., еврейс. молитвен. домъ.

Новый-дворъ, мѣст. Виленской губ., Лидскаго у., къ з.-ю.-з. отъ у. г-да, близъ границъ Гродненской г. Мѣстечкомъ учреждено по привилегіи короля Августа II въ 1720 г. Оно уже существовало въ XV в., потому что первый костель въ немъ былъ построенъ въ 1480 г.

(Город. посел., ч. I, с. 187; Корель, Вилен. г., с. 571).

2) мѣст. Гродненской г., Волковскаго у., въ 42 в. отъ у. г-да, при р. Медвализкѣ. Ч. ж. 586 д. об. п., 121 дв., и правосл. церковь. До 1588 г. было фольваркомъ Гродненскаго староства, но въ этомъ году обращено въ королевскія столовныя отчины. Въ 1788 г. упоминается подъ именемъ мѣстечка.

(Город. посел., ч. II, с. 110; Ж. м. В. Д. 1843 г., ч. I, с. 424).

Новый-Иерусалимъ (*Воскресенскій*) мон. 1-го класса, муж. ставропигіальный монастырь, Московской г., Звенигородскаго у., при замтат. г-дѣ *Воскресенскъ* (см. это сл.). Обитель эта начата постройкою при царѣ Алексѣѣ Михайловичѣ въ 1656 г. подъ непосредственнымъ надзоромъ и стараніями Патріарха Никона, который, протѣжая часто къ вновь строящемуся *Иверскому* мон., до того полюбилъ мѣстоположеніе с. Воскресенскаго, что задумалъ построить здѣсь обитель по образцу Иерусалимскаго храма. Для этаго Никонъ ку-

пилъ с. Воскресенское съ деревнями, а іеромонаху Арсенію Суханову, бывшему тогда въ Иерусалимѣ, поручилъ свять модели съ Иерусалимской Воскресенской церкви, съ часовни Гроба Господня и съ Виаіемской церкви (модели эти хранятся нынѣ въ ризницѣ монастыря). До полученія же моделей Никонъ, разчистилъ мѣсто для монастыря, обнесъ его деревянной стѣной съ 8 башнями, внутри ея построилъ деревянную церковь во имя Воскресенія, а для себя во 150 саж. отъ обители устроилъ скитъ, состоявшій изъ столпообразнаго въ 4 яруса каменнаго строенія (окр. 17 саж., высота 7¹/₂ саж.). Въ 1658 г. начали строить храмъ Воскресенія по образцу модели. Въ 1666 г. строенія прекратились совсѣмъ, и Патр. Никонъ былъ сосланъ въ заточеніе, и только при Ѳеодорѣ Алексѣевичѣ въ 1679 г. опять было разрѣшено строить; храмъ въ 1685 г. былъ оконченъ и освященъ. Послѣ разрушенія шатра надъ гробомъ Господнемъ въ 1723 г. и потомъ послѣ пожара въ 1726 г., пстребившаго всѣ монастырскія строенія, монастырь оставался въ забвеніи до 1748 г. Въ этомъ году Императрица Елисавета Петровна поручила возобновить его архимандриту Амвросію Зертисъ-Каменскому, который, при наблюденіи архитектора, графа Растрелли, довелъ монастырскія зданія и храмы до настоящаго ихъ вида. Въ настоящее время въ монастырѣ 6 церквей: 1) соборъ во имя Воскресенія, одинъ изъ величайшихъ храмовъ въ Россіи (173 саж. въ окр.), построенъ по модели Иерусалимскаго; въ немъ 27 придѣловъ. Въ немъ замѣчательны: часовня съ гробомъ Господнимъ, помѣщенная подъ шатромъ, поддерживающимся 18 колоннами, тельница, гдѣ изображенъ сидящимъ Спаситель въ вѣнцѣ и хламидѣ, по стѣнамъ же висятъ орудія его пытки; гора Голгова, на которой водруженъ крестъ съ предстоящими по сторонамъ Божіей Матери и Іоанна Богослова; подъ Голговою устроена церковь во имя Предтечи и всѣхъ Мучениковъ, въ ней почиваетъ Патріархъ Никонъ, возвращенный изъ ссылки въ 1680 г., надъ гробницею его висятъ вериги; 2) церк. во имя царицы Елены находится подъ землею, въ нее спускъ 33 ступени, въ память числа лѣтъ жизни Христа; 3) теплый соборъ во имя Рождества Христова; 4) надъ св. воротами церковь во имя Входа въ Иерусалимъ; 5) церковь во имя трехъ Святителей при Императорскомъ дворцѣ, и 6) во имя царицы Елены при настоятельскихъ кельяхъ. Кругомъ монастыря каменная ограда (452 саж.

окр., 4 саж. выс.) съ башнями. Воскресенскій монастырь весьма богатъ; кромя большихъ суммъ денегъ, жертвованныхъ нашими Императорами (напр. Имп. Павелъ I пожертвовалъ 149,000 р., Александръ I—91,591 р.) монастырь до изданія штатовъ (1764 г.) владѣлъ 13,565 душами. Нынѣ монастырь, кромя земель, имѣетъ въ Москвѣ на Ильинкѣ домъ въ 3 этажа, по Черкасскому переулку 2 этажный флигель и въ Сушевской части землю подь огородами съ большимъ прудомъ для рыбы, кромя того гостинный дворъ около монастырской ограды и деревянный домъ для бѣдныхъ странниковъ и богомольцевъ. Монастырь управляется архимандритами. Окрестности монастыря названы Никономъ именами окрестностей Иерусалима; такъ гора, съ которой любовался царь Алексѣй Михайловичъ окрестностями, названа *Елеонскою*, село Черново названо *Назаретомъ*, въ 1 в. къ с. село носитъ названіе *Скудельничало*, колодезь около монастыря—*Силоамской кумем*, р. Истра—*Иорданомъ*, и другія.

(Истор. Рос. Іерар., ч. II, с. 306—357; Кратк. истор. опис. отавропиг. Воскресенскаго, Нов. Иерусалима именуемаго, монас., заимствованное изъ Истор. Рос. Іерар., изъ начертаній жизни и дѣяній Святѣйш. Патріарха Никона и изъ нѣкотор. рукописей, хранящихся въ библиотекѣ Воскресенскаго мон., Москва, 1832 г., in 8; Ратшинъ, Мош. в церк., с. 214—218; Мат. для Ст. 1841 г., отд. I, с. 112—116; Свѣд. о существ. лавр. и монас. въ Россіи, с. 67—81; В. Ст. Москов. г., с. 187; Истор. и топогр. описан. г-довъ Москов. г. съ ихъ уѣзд., 1787 г., с. 149; Пут. ко свят. мѣст. русск., изд. 4-е, ч. I, с. 81—114, 162—171; Крат. истор. опис. староипиг. Воскресен. Новыи Иерусалима называемаго мон., 2-е изд., дополн., Москва, 1862 г., in 8; Дмитріевскій, Путеш. въ Нов. Іерус. или краткое истор. опис. староипиг. Воскресенск., Нов. Іерус. мон., Москва, 1808 г., in 4; Ж. М. В. Д. 1840 г., ч. XXXV, с. 120; Вязовъ, Путеш. по Москов. и Тверо. г., с. 99; Изв. Арх. Об., IV, 25).

НОВЫЙ-КОНСТАНТИНОВЪ, мѣстечко, Подольской г.; см. *Константиновъ*.

НОВЫЙ ЛАДОЖСКІЙ (*Императора Александра II*) каналъ, С.-Петербургской г., идетъ отъ р. Волхова до Шлиссельбурга между южн. берегомъ Ладожскаго озера и *Старымъ Ладожскимъ* каналомъ. Каналъ началъ въ 1861 г., окончень и открытъ въ 1866 г. въ присутствіи Государя Имп. Александра II, въ честь коего и названъ; при этомъ Старый Ладожскій каналъ переименованъ въ каналъ *Имп. Петра Великаго*. Цѣль прорытія Нов. канала состояла въ отстраненіи затрудненій плаванія по Старому каналу, который, не имѣя достаточнаго питанія водою и засоряясь отъ проходящихъ судовъ, годъ отъ году мелѣлъ. Прорытіе канала стоило 4,900,000 р. Дл. его такая же, какъ и Стараго; ширина по дну 12 саж., по поверхности 17—18 саж., увеличиваясь при выходѣ изъ Волхова и при входѣ въ Неву до 46 с. Глуб. зависитъ отъ состоянія горизонта Ладожскаго оа. и рассчитана такъ, чтобы при сильнѣйшей засухѣ воды въ каналѣ было

не менѣе 10 четверт., при высокиехъ водахъ до 20¹/₂, а при обыкновенныхъ 14—17 четверт. Дамба канала въ мѣстахъ, гдѣ она омывается озеромъ, укрѣплена вездѣ каменною отсыпью. (Свѣд. Почта 1866 г., N 189, с. 734).

НОВЫЙ-ОСКОЛЬ, уѣздный городъ Курской губерніи.

I. Г-дъ, подь 50°46' с. ш. и 55°32' в. д., въ 207 в. къ ю.-в. отъ Курска, при впаденіи рч. Бѣлинькой (Бѣлый колодезь) въ р. Осколь. Мѣстность нынѣшняго города, лежавшая на пути Погаевъ и Крымцевъ къ Ливнахъ, оставалась незаселенною до первой полов. XVIII ст. Съ проведеніемъ Бѣлгородской линіи далѣе въ степь и послѣ постройки укрѣпленій Ольшанка, Яблонова, Короча, велѣно было, около 1637 г., устроить подь Жестовыми горами «стоялый острогъ» и провести отъ него засѣку. Этотъ острогъ былъ началомъ *Новаго Оскола*. Въ 1647 г. повелѣно было столынику кн. Василію Львову и Ив. Фустову основать новый жилой городъ и отъ него по Калмыусской дорогѣ насыпать жалъ съ земляными городками. Новый городъ получилъ тогда же названіе *Царевъ-Алексѣевъ* или *Новъ-Царевъ-Алексѣевъ* въ честь царя Алексѣя Михайловича, въ отличіе отъ бывшихъ тогда городковъ *Царевъ-Борисова*, основанъ въ 1599 г. (Харьковской г. на р. Донѣ) и *Царевъ-на-Ивонитѣ*. Въ 1655 г., гранотомъ, данною на имя Романа Сатина, Царевъ-Алексѣевъ переименованъ въ Новый Осколь въ отличіе отъ *Старою Оскола* (уѣздн. г. Курской губ.). Въ теченіи 1676—1680 г. онъ нѣсколько разъ пострадалъ отъ набѣговъ татаръ. Стратегическое значеніе Новаго Оскола утратилось съ утверженіемъ русскихъ въ Новороссійскомъ краѣ. Въ 1708 г. городъ приписанъ къ Кіевской губ., въ 1719 г. состоялъ въ Бѣлгородской провинціи, въ 1779 г. назначень уѣздн. г-домъ Курскаго намѣстничества, въ 1797 г. оставлень за штатомъ, но въ 1802 г. опять возстановлень. О состояніи укрѣпленій Новаго Оскола оставось извѣстіе въ описи 1719 г.; въ это время дубовый острогъ принялъ въ ветхость и башии его развалились. Въ городѣ находился соборъ Успенія Пресв. Богородицы, въ коемъ тогда сохранялся серебряный крестъ съ мощами, присланный изъ Москвы въ 1687 г. Зуевъ, посѣтившій городъ въ 1781 г., не упоминаетъ о крѣпости; вѣроятно, въ это время она была уже уничтожена. Въ бытность Новаго Оскола уѣздн. городомъ Курскаго намѣстничества (1779—97), въ немъ было: жит. 1,387

муж. п. Но свид. за 1865 г. ч. ж. въ городѣ 2,466 д. об. п. (1,372 м. п.), изъ коихъ купцовъ 78, мѣщанъ 2,095. Кромѣ того къ городу принадлежатъ 8 слободъ: Ливенская, Драгунская, Покровская, Михайловская, Никольская, Стрѣлецкая, Рождественская и Заолешинская, въ коихъ проживаютъ казен. крестьяне въ числѣ 2,426 д. об. п. (1,176 м. п.); слободы эти до 1830 г. входили въ черту города, а съ 1838 г. поступили въ вѣдѣніе земской полиціи. По этому самому городъ не имѣетъ совсѣмъ земли, за исключеніемъ 50 десят., находящихся подъ поселеніемъ; остальные же 2,073 десят. принадлежатъ государственнымъ крестьянамъ. Жители почти всѣ православные. Въ 1865 г. въ городѣ было правосл. церквей 2 (кам.), доховъ 140 (28 кам.), лавокъ и магазиновъ 48, гостинница, постоянныхъ дворовъ 3, городская больница, уѣздное и приходское училища. Прежде въ городѣ находился мужской *Преображенскій* монастырь, упраздненный въ 1764 г. Доходъ города на 1862 г. исчисленъ въ 1,334 р. Большая часть купцовъ и мѣщанъ занимаются хлѣбопашествомъ на собственныхъ или наемныхъ въ уѣздѣ земляхъ; ремесленниковъ въ 1865 г. было 64. Изъ числа заводовъ въ 1865 г. было: 1 мыловаренный, 3 кожевенныхъ, 2 свѣчвосальныхъ, 3 восковыхъ, 1 анисоваго масла, 1 крупчатный, 1 крупорушный, 1 винокуренный и 2 поташныхъ. Въ 1861 г. 1 воскобойный выдѣлалъ 300 пуд. воска на 6,600 р., мыловаренный 10,800 пуд. мыла на 37,800 р., 2 свѣчвосальныхъ 1,100 пуд. сала на 4,950 р., 4 кожевенныхъ 1,200 кожъ на 1,800 р. Произведенія заводовъ сбываются преимущественно на украинскихъ ярмаркахъ. Торговля города незначительна, съ одной стороны (на лѣвой р. Оскола) глубокіе пески, съ другой пересѣченная мѣстность (на правой) заставляютъ идущіе обозы съ товарами миновать городъ. Купцы, кромѣ мѣстной мелочной торговли, торгуютъ въ небольшихъ размѣрахъ хлѣбомъ, медомъ, воскомъ, саломъ и постными маслами. Большая часть купцовъ торгуетъ внѣ города. Въ 1865 г. выдано торговыхъ свидѣтельствъ купцамъ 1-й гильдіи 1, 2-й—106, на мелочный торгъ 205, на розвозный 1, на разносный 4, мѣщанскихъ промысловыхъ 109, прикащиковъ 20. Базары собираются по воскресеньямъ и пятницамъ; ярмарокъ 4: 2 февраля, 23 апрѣля, на 2-й недѣлѣ Петрова поста и 6 августа; на нихъ въ 1863 г. привозилось на 25 тыс. р., про-

давалось на 18 тыс. р.; на лучшую изъ нихъ въ Петровъ постъ привозилось на 9 тыс. р., продавалось на 5,400 руб.

(Дарюмовъ, Опис. Курск. губы., с. 109; Зуевъ, Путеш. зап., с. 139; Ж. М. В. Д. 1840 г., т. XXXV, см., с. 29; В. Ст. Курск. г., с. 180; Пам. кн. Курск. г. на 1860 г., с. 27, 135; Тр. Курск. Стат. комит., 1863 г., вып. I, с. 353 (акты Оскольскаго края); Город. посел., ч. III, с. 81; Экон. соот. гор. насел., ч. I, томъ XVIII, с. 19; Истор. Рос. Герар., ч. IV, с. 364).

II. *Новооскольскій* у-дъ, въ ю.-в. углу г-и. Простр. его, по Швейцеру, 52,37 кв. м. или 2,534 кв. вер. Площадь у-да, пересѣченная глубокими оврагами, имѣетъ мѣстоположеніе весьма волнистое, особенно въ запад. половинѣ, т. е. по правую сторону р. Оскола, гдѣ проходитъ водораздѣлъ, отдѣляющій прав. притоки р. Оскола отъ лѣвыхъ р. Корочи. Болѣе низменная и ровная часть находится на лѣвой сторонѣ р. Оскола. Средняя абсолют. высота площади, измѣренная въ 10 пунктахъ, составляетъ 770 ф.; высшій пунктъ находится въ с.-з. части, при сел. *Проточномъ* (50°58' с. ш., 55°13' в. д.), гдѣ абсолют. выс. достигаетъ 800 ф., низшій пунктъ въ 668 ф. находится въ зап. части, при с-цѣ *Аннинъ* (50°46' с. ш., 55°9' в. д.); въ самой юж. части при *Булановкѣ* (50°36' с. ш., 55°7' в. д.) 805 ф. и при *Шевцовѣ* (50°36' с. ш., 55°19' в. д.) 782 ф. Почва у-да состоитъ преимущественно изъ чернозема; песчаная полоса въ 2 в. шир. тянется вдоль лѣваго бер. р. Оскола, а къ ней на 1 вер. шир. примыкаетъ полоса супесчаная. Въ берегахъ р. Оскола залегаютъ мѣль, а въ дачахъ сс. Никольскаго, Троицкаго и Шараповки, на лѣв. стор. р. Оскола, въ мѣловой горѣ залегаютъ кремень. Вся площадь у-да лежитъ въ рѣчной области Дона; главная рѣка въ у-дѣ есть *Осколь*, протекающій по срединѣ отъ с. къ ю. и впадающій внѣ уѣзда въ Сѣв. Донецъ; въ него впадаютъ: *Орликъ*, служащій границею съ Старооскольскимъ у., *Ольшанецъ*, *Холовъ*, *Холокъ*, *Окуля*, *Грязновка*, *Большинская* и другія. Кромѣ Оскола, въ ю.-з. части течетъ р. *Нежеюль* (прит. Корочи), принадлежащій у-ду только верховьемъ, а въ вост. части беретъ начало р. *Усереда* или *Осередка* (прит. Дона). Всѣ рѣки незначительны; по нимъ не производится ни сѣлава, ни судоходства. Озеръ нѣтъ; но по рѣкамъ устроены значительныя запруды. Небольшия болотистыя пространства встрѣчаются по теченію рѣкъ, и всѣ они проходими. Лѣсами у-дъ бѣденъ; еще въ арсеналѣмъ столѣтніи жители закупали лѣсъ и лѣсные материалы въ другихъ мѣстностяхъ. При генеральной межеваніи подъ лѣсами было до 55 т., т. е. менѣе 16% всей площади; имѣ-

его значительно меньше и леса сохранились преимущественно только в казенных дачах. В 1858 г. изъ 182,699 десят. всѣх казенныхъ земель подъ лѣсами было 24,279 дес., т. е. 18⁰/₁₀₀; лучшія лѣсныя дачи находятся по правую сторону р. Оскола. По свѣд. за 1865 г., ч. ж. въ у-дѣ 119,790 д. об. п. (58,494 м. п.), съ городомъ на 1 кв. м. по 2,351 д. об. п. Въ числѣ жителей: дворянъ 415, крест. казен. 63,589, вышед. изъ крѣп. завис. 50,725. Неправославныхъ: раскольник. 968. Въ 1865 г. церквей было 51; въ с. *Холожъ* находился *Николаевскій* муж. монастырь, существовавшій уже въ пол. XVII в., что видно изъ грамоты царя Алексѣя Михайловича въ 1653 г.; упраздненъ въ 1764 г. (см. Труды Курск. Стат. Комит., вып. I, с. 357, грамота). У-дѣ раздѣленъ на 4 стана; вышед. изъ крѣпос. завис. составляютъ 14 волостей, 106 обществъ (владѣл. 145). Жители раздѣляются въ 177 поселкахъ, изъ коихъ селъ 25, слободъ 35, селецъ 7, деревень 42 и хуторовъ 68. Селеній, ииѣющихъ свыше 1¹/₂ т. д. об. п. — 14; изъ нихъ самая многочисленнѣе: *Михайловка* 8,398 д. об. п., *Екатериновка* (Халань) 6,200, *Чернянка* 5,410, *Ольшанка* 3,938, *Михайловка Покровская* 3,351, *Слоновка* 3,134, *Волотово* 2,981. По роду занятій жителей у-дѣ принадлежитъ къ числу чисто земледѣльческихъ; особенно развиты хлѣбопашество и скотоводство. Подъ папшями до 147 т. дес., т. е. до 52⁰/₁₀₀ всей площади (по генеральн. межеванію). Сѣютъ преимущественно пшеницу, рожь, овесъ и просо; хлѣба за собственнымъ продовольствіемъ остается значительное количество на продажѣ и винокурение. Многие изъ помѣщиковъ держатъ конскіе заводы и овчарни топнорунныхъ овецъ; послѣднихъ изъ 101 т., ииѣющихся во всей губерніи въ 1865 г., въ у-дѣ было 23 тыс. головъ, т. е. болѣе 22⁰/₁₀₀. Кромѣ того, жители съ успѣхомъ занимаются пчеловодствомъ, разведеніемъ бахчей, отчасти садоводствомъ и извозомъ. Въ 1865 г. изъ числа 17 заводовъ въ г-ніи было 2 крупчатныхъ, 9 маслобойныхъ, 4 винокуренныхъ, 1 писчебумажная фабрика и кирпичный зав. Писчебумажная фабр. находится при слоб. *Чернянкѣ*, на ней въ 1861 г. выдѣлано на 11,200 р. Винокуренныхъ заводовъ въ 1862—63 г. было только 2 при слоб. *Голубитой* и *Ольшанкѣ*; на нихъ выкурено спирта 64,987 вед. Ярмарокъ въ у-дѣ бываетъ 36, на нихъ въ 1863 г. было въ продажѣ на 86,000 р. Изъ числа ярмарокъ 5 собираются въ сл. *Чернянкѣ*, 6 въ *Троицкой*, 7 въ *Михайловкѣ*,

7 въ *Слоновкѣ*, 5 въ *Халанѣ*, 4 въ *Серебрянкѣ* и по одной въ *Маслоукѣ* и *Ольшанкѣ*. Лучшія по оборотамъ ярмарки: въ *Маслоукѣ* 8 июля (прив. на 19 т. р., продажа на 9 т.) и *Михайловкѣ* на вседѣной недѣлѣ (прив. на 18 т. р., прод. на 11,500 р.).

(См. Курская г.).

Новый Пьяный боръ, село, Вятской г., Елабужскаго у., въ 92 в. отъ у. г-да, при р. Камѣ. Ч. жит. 2,039 д. об. п., 226 дв.; тихоновская 3-хъ дневная ярмарка.

Новый-Свержень, мѣстечко, Минской г.; см. *Свержень*.

Новый-Стародубъ или *Абрамовка*, мѣст. Херсонской г-ни, Александрійскаго у., при рч. Ингульцѣ, по правую сторону Александрійско-Крымскаго тракта, въ 22 в. отъ у. г-да. Возникло при водвореніи сербскихъ и новокзаачьихъ полковъ, потому принадлежало къ числу военныхъ поселеній, а съ 1860 г. сдѣлано мѣстечкомъ. По свѣд. 1859 г., жит., малороссіянъ, 2,244 об. п. (1,100 м. н.), дв. 275, церковь, 4 ярмарки.

Новый-Узень (*Новоузеньскъ*), уѣздный городъ Самарской губерніи.

I. Г-дѣ, въ 365 в. къ ю.-ю.-з. отъ Самары, при небольшой рч. Узенѣ, на обширной степи близъ границы Внутренней Киргизской орды. До 1835 г. на мѣстѣ города находилась деревня *Чертанла* (*Чертанова*), основанная въ прошедшемъ столѣтіи раскольниками, вмѣстѣ съ другими хуторами. Эти вновь поселенные хутора часто терпѣли отъ нападений Киргизовъ и Калмыковъ, почему въ 1787 г. была устроена отъ г. Камышина линия кордоновъ и на Узени крѣпость, называвшаяся *Узенскѣ*. Крѣпость эта вскорѣ была упразднена, при чемъ церковь ея перенесена въ дер. *Чертанла*, куда переселились и многие изъ жителей Узени. Въ 1835 г., съ увеличеніемъ народонаселенія въ заволжской части Саратовской губ., повелѣно образовать три новыхъ уѣзда, при чемъ дер. *Чертанла* назначена уѣздн. г-домъ и переименована въ Новый Узень, въ отличіе отъ бывшаго города, т. е. стараго Узени. Въ это время въ д. *Чертанлѣ* по 8-ой ревизіи числилось удѣльныхъ крестьянъ 1,438 д. м. п. и казенныхъ 284 м. п.; первые съ образованіемъ города перешли въ мѣщане, вторые же выселились и образовали отдѣльную дер. *Петропавловку* (въ 25 в. отъ у. г-да, ч. ж. 1,159 д. об. п., 110 дв.). Въ 1850 г. Новый-Узень отписанъ съ уѣздомъ ко вновь образованной Самарской губ. По свѣд. за 1865 г. ч. ж. въ городѣ 6,720 д. об. п.

(3,390 м. ж.), изъ нихъ купцовъ 1,985, мѣщанъ и цеховыхъ 3,967, крестьянъ казач. 610. Къ городу приписанъ также хуторъ *Лохмоткинъ* (Ташиловка), заселенный купцами и мѣщанами и находящійся въ 25 в. отъ города, при рч. Маломъ Узенѣ (205 д. об. п. и 36 дв.). Неправославныхъ: раскольниковъ 800, магометанъ 118. Городъ весьма бѣденъ по наружному виду; въ 1865 г. въ немъ была только 1 правосла. дерев. церковь; изъ 663 домовъ 267 деревянныхъ, а 396 изъ сырцоваго кирпича и крытые соломом, надворныя строения большею частію землебитныя; мостовыхъ и освѣщенія на улицахъ нѣтъ. Лавокъ 104, трактиръ, городская больница, приходскія мужское и женское училища. Городу принадлежатъ земля 76,546 десят., изъ коихъ часть въ спорѣ съ крестьянами, выселившимися въ дер. Петропавловку. Городской доходъ на 1862 г. исчисленъ въ 7,318 р. Главное и почти единственное занятіе жителей составляетъ хлѣбопашество; отлучки для заработковъ въ другія мѣстности представляютъ исключеніе; ремесленниковъ въ 1865 г. было 1,002 человекъ (512 мастер.), изъ коихъ кузнецовъ 259. Въ 1865 г. кромя 3 салотопенныхъ заводовъ, выдѣлавшихъ на 24,050 р., было 6 овчинныхъ, производившихъ на 3,400 р. Торговля города поддерживается только близостью Киргизской орды и особенно развивается во время Покровской ярмарки, въ остальное же время незначительна: даже произведенія сельскихъ промысловъ минуютъ городъ и идутъ прямо на Волжскія пристани. Весь оборотъ внутренней торговли города простирается въ годъ на 45 или на 47 тыс. руб., исключая капиталовъ, употребляемыхъ на сельскую промышленность. Изъ двухъ ярмарокъ, бывающихъ съ 1 октября въ теченіе 2-хъ недѣль и съ 22 декабря по 1 января нѣтъ важное значеніе для дѣлага края верная. Обороти ея были слѣдующіе.

	1861 г.	1862 г.	1863 г.
привезено	на 722,000 р.	881,000 р.	1,128,000 р.
продано	на 347,000 »	494,000 »	465,000 »

На эту ярмарку Киргизы пригоняютъ много скота и въ замѣтъ того закупаютъ красные, бакалейные товары и пшеничную муку. Скотъ идетъ въ столицы, и во внутренія губерніи. Вторая ярмарка уступаетъ жервой; на нее въ 1861—63 г. привозилось средн. числомъ ежегодно на 40 тыс., продавалось на 23 тыс. руб. Базары собираются по воскресеньямъ и субботамъ. Въ 1865 г. выдано торговыхъ свидѣтельствъ купцамъ 2-ой гильдіи 43, на

мелочный торгъ 85, на разносный 1, мѣщанскихъ промысловыхъ 151, прикащикамъ 118.

(Леопольдъ, Стат. опис. Саратов. г., с. 114; Векбергъ, Воспом. о Саратов. г., с. 25; В. Ст. Самар. г., с. 158; Ж. М. В. Д. 1836 г., ч. XXII, с. 382, 1841 г., ч. XL, с. 55, 1852 г., ч. XXXVIII, с. 392; Самар. губ. вѣд. 1852 г., N 39, 1854 г., N 12, 39, 1857 г., N 45, 1859 г., N 49; Город. посел., ч. IV, с. 389; Экон. сост. город. посел., ч. II, тетр. XXXIII, с. 81).

II. *Новоузенскій* уѣздъ занимаетъ самый ю.-з. уголъ губерніи. Простр. его, по свѣд. военно-топограф. съемки, 868,27 кв. м. или 42,011 кв. в. (по Швейцеру 885,85 кв. м. или 42,861 кв. вер.). Уѣздъ въ сѣв. своей части, по коей тянется съ в. на з. Общій Сыртъ, выпускающій къ сѣв. притоки Большаго Иргиза, а къ югу оба Узеня и притоки Волги, представляетъ мѣстоположеніе волнистое, перерѣзанное многими ручьями и оврагами; къ югу вѣтви, отходящія отъ Общаго Сырта и распространяющіяся между рѣчками, становятся отложе и превращаются наконецъ въ пространныя равнины, разстилающіяся и за предѣлами губерніи (въ Царевскомъ у., Киргизской степи и Зем. Уральскаго Войска). Поверхность площади покрыта красно-сѣрыми суглинкомъ, который, чѣмъ далѣе къ югу, тѣмъ болѣе и болѣе заключаетъ третичныхъ раковинъ. Поверхностныя песчаные осадки были открыты только близъ устьевъ рр. Еруслана, Карамана и Тургуна. Твердая порода является только въ видѣ небольшихъ валунообразныхъ массъ, величиною отъ 1¹/₂ до 2 кубич. футовъ, въ песокъ, который находится подъ суглинкомъ на берегу рч. Хайсулы (прит. Большаго Карамана). Эта порода представляетъ известковый мергель, желтоватаго и сѣраго цвѣтовъ, не содержащій окаменѣлостей. Почва состоитъ преимущественно изъ глины, съ подпочвой, состоящей изъ тощей, необыкновенно плотной глины съ примѣсью известки и разныхъ солей; по рр. Еруслану и Волгѣ тянется довольно широкая полоса сыпучаго песка, на югѣ между Узенями степь состоитъ почти изъ однихъ солонцовъ. Вся зап. и самая сѣвер. части уѣзда орошаются притоками Волги, вся вост. половина Узеня и ихъ притоками. *Волга*, на протяженіи 256 вер., служитъ границею съ Камышинскимъ (135 в.) и Саратовскимъ (121 вер.) уѣздами; въ 1865 г. нагрузеа въ предѣлахъ уѣзда производилась только въ трехъ мѣстахъ: при слоб. *Покровской*, при кол. *Ровной* и *Приамной*; на нихъ въ 1865 г. грузилось всего 1,592,073 пуд. на 1,126,958 руб. (на Покровской прист. 1,094,158 пуд. на 820,692 руб.); главный грузъ состоялъ изъ хлѣба (1,562,496 пуд. на 1,089,192 р.), масла разнаго (5,556 пуд. на 12,762 руб.),

табака (6,750 п. на 6,750 р.), кожь (6,122 пуд. на 2,974 руб.) и проч. Въ Волгу впадают *Ерусланъ* съ *Тургуномъ*, которая служатъ границею съ Астраханскою губ., *Камышевка* (дл. 12 в.), *Кочетная* (дл. до 20 в.), *Тарлыкъ* (дл. до 40 в.), *Саратовка* (дл. до 10 в.) и *Большой Караманъ* (дл. до 120 в.); кромѣ того въ самой сѣв. части получаютъ начало лѣсныя незначительныя притоки Большаго Иргиза, какъ напр. *Кушумъ*, *Миносъ*, *Чельхла* и другіе. Въ восточ. части протекають *Большой* и *Малый Узени*, теряющіяся въ Камышъ-Самарскихъ озерахъ внѣ уѣзда. Изъ впадающихъ въ нихъ рѣкъ замѣчательны *Алтата*, *Сулакъ*, *Нертала* (прит. Больш. Узена) и *Паника* (прит. Мал. Узена). Вообще всё степныя рѣчки маловодны, лѣтомъ во многихъ мѣстахъ пересыхаютъ и тогда представляютъ рядъ озеръ, неимѣющихъ никакого теченія, какъ напр. верхнія части Узеней, Еруслана, Пяники и друг. Вода въ рѣкахъ лѣтомъ поргитается и получаетъ солоноватый или гнилой вкусъ; хорошею водою отличаются только рч. Алтата и нижняя часть Еруслана. Уѣздъ почти совсѣмъ безлѣсенъ; лѣса не составляютъ даже и $\frac{1}{2}\%$ общей площади. Подъ ними считается до 23,900 десят., они раскинуты преимущественно ближе къ Волгѣ. Въ 1858 г. изъ 2,018,511 дес. всѣхъ казенныхъ земель подъ лѣсами было 14,508 дес. ($0,4\%$), а изъ 370,608 десят., принадлежащихъ колонистамъ, подъ лѣсами было 6,923 дес. ($1\frac{3}{4}\%$). По свѣд. за 1865 г. ч. ж. въ уѣздѣ (безъ города) 215,706 д. об. п. (107,462 м. п.), съ городомъ на 1 кв. м. по 256 д. об. п. Въ уѣздѣ: дворянъ 32, крест. клзев. 102,775, колонистовъ 88,217; собственниковъ 10,651, врем.-обязан. 4,479. Неправославныхъ: едн.-вѣрцевъ 479; раскольниковъ 3,025, католиковъ 27,000, протестантовъ 61,217, магометанъ 8,365. Кромѣ великороссійнъ (88%), население уѣзда составляютъ *Малороссіане* (20%), выселенные на соленозную дорогу еще въ XVIII в., *Нѣмцы* (34%), поселившіеся въ колоніяхъ послѣ указа 1765 г.; кромѣ того, въ уѣздѣ находятся *Татары* (4%), живущіе въ 5 деревняхъ (Лятошинка, Основъ Гай, Верховка, Алтата, Пенделка), *Натулайцы* (до 100 д. об. п.), выселенные съ Кавказа и поселенные въ татарской дер. Лятошинкѣ, *Киргизы*, временно прикочевывающіе изъ Внутренней орды въ числѣ 150—200 кибитокъ на отведенныя для нихъ земли между рр. Мал. Узеномъ, Тургуномъ и Горькомъ; есть также и *Мордва* (4%), живущая въ 8

селеніяхъ вмѣстѣ съ русскими (см. Спис. насел. мѣст Самар. губ.). Въ 1865 г. въ уѣздѣ было правосл. церквей 56, католическихъ 12, протестантскихъ 24, магометанскихъ мечетей 15. Уѣздъ раздѣленъ на 2 стана. Жители размѣщаются въ 233 поселкахъ, изъ коихъ слободъ 5, селъ 36, колоній 55, селець 3, деревень 41 и хуторовъ 93. Селеній, имѣющихъ жителей менѣе 100 д. об. п.—74, отъ 101 до 500 д. об. п.—65, отъ 501 до 1 тыс.—27, отъ 1 до $1\frac{1}{2}$ тыс.—33, отъ $1\frac{1}{2}$ до 2 тыс.—13, свыше 2 тыс.—21. Особенно замѣчательны по населенію: *Покровская* сл. 12,956 д. об. п., *Александровъ Гай* 5,538, *Орловъ Гай* 4,475, *Дергачи* 3,790, *Танкошуровка* (Маріенталь) 3,663, *Привалыя* 3,491, *Новорытное* 3,250, кол. *Красный Яръ* 3,131. Главныя занятія всѣхъ жителей—хлѣбопашество и скотоводство; въ нѣмецкихъ колоніяхъ разводятъ табакъ и подсолнечное сѣмя; садоводство и огородничество также довольно значительны повсемѣстно. Хотя почва у-да и не вездѣ способна къ хлѣбопашеству, какъ напр. въ юж. части стени, между Узенями, однако обширныя пространства годныхъ земель дозволяютъ вести здѣсь земледѣіе вероложное. Подъ землями, годными къ хлѣбопашеству, считаютъ до 3,300,000 десят., т. е. до 66% всей площади. Въ уѣздѣ сѣютъ всѣ роды хлѣбовъ, но особенно много пшеницы, которая продается или на Волжскихъ пристаняхъ, или въ видѣ муки раскодится по Киргизской стени. Виноуренія, за недостаткомъ топлива, совсѣмъ не производится. Обширныя стени (до 800 тыс. десят.) и значительное количество соломы дозволяютъ жителямъ заниматься разведеніемъ скота. Скотоводство въ уѣздѣ много страдаетъ отъ чумы, заражающей отъ засухъ и жаровъ или принесется изъ Киргизской стени. Изъ второстепенныхъ промысловъ можно указать на работы на приставяхъ во время навигаціи и извозъ товаровъ. Заводовъ въ 1865 г. было 121, выдѣлавшихъ на 67,446 руб., изъ нихъ салотопенныхъ 26 на 26,700 р., кошеныхъ 22, на 7,379 р., овчинныхъ 34 на 29,129 р., маслوبيнныхъ 46 на 1,888 р. и 3 марничныхъ на 2,350 р. Ярмарокъ въ году собирается 27; въ 1863 г. на нихъ было привезено на 1,797,000 руб., продано на 503,000 руб. Замѣчательнѣйшія ярмарки бывають въ кол. *Привалыи* 14—17 октября (прив. на 500 тыс., продав. на 151 т. р.), *Росвай* съ 4—7 сентября (прив. на 320 тыс., продав. на 155 тыс. р.), въ сл. *Александровомъ Гай* 22—29 октября (прив. на 350 тыс., про-

дак. на 45 тыс. р.), въ *Савинскъ* 1—15 июня (прив. на 130 т. р., продав. на 50 тыс. р.).

(См. Самарская г. и Ж. М. Г. М. 1844 г., т. XIII, с. 29—36 (изд. на Новоузен. округъ), 1843 г., т. XVI, 234 (опис. Заволж. губ.), 1832 г., т. XLIII, с. 129—141 (степн. козак. въ Новоуз. у.); Г. Ж. 1847 г., т. I, с. 59 (геогнос. завѣч.).

Новый Усадь, село, Нижегородской г.; см. *Усадь*.

Новый-Юртъ, аулъ Терской обл., Чеченскаго окр., на прав. бер. Терека, противъ станицы Червленной. Ч. ж. 1,200 д. об. н., изъ нихъ до 30 узденскихъ семействъ. Аулъ заселенъ лѣтъ 120 тому назадъ (въ первой полов. XVIII в.) Кабардинскими выходцами и называется также *Бамбат-юртомъ* по имени своего основателя.

(Берге, Чечня и Чочалцы, с. 76).

Новыя-Бурасы, село, Саратовской г. и у., въ 68 в. отъ у. г-да, при рр. Мал. Мѣдвѣдицъ и Крутцъ. Ч. ж. 3,892 д. об. п., 539 дв.

Ногаи; см. *Татары*.

Ногай, родъ Байулинскаго племени Киргизовъ, кочующихъ въ Букеевской орды. Этотъ родъ въ числѣ 620 кибитокъ зимуетъ въ верхней части Рынъ-песковъ, лѣтомъ же кочуетъ въ предѣлахъ Николаевскаго у., Самарской г.

(Мат. для Стат. Рос. 1839 г., отд. II, с. 41; Сп. нас. мѣс. Астрах. г., с. 39).

Ногайскъ, заштатный г-дъ, Таврической г-ни, Бердянскаго у-да, на правомъ берегу р. Обиточной, въ 3 вер. отъ Азовскаго моря, подъ 46°44' с. ш. и 54°1' в. д., въ 392 в. отъ губернскаго г-да, и 39 вер. отъ у-дскаго г-да. Въ 1770 г., во время Турецкой войны, часть ногайскихъ орды, кочевавшая въ Буджакѣ, была поселена подъ покровительствомъ Россіи между Дономъ и Кубанью, откуда протянулась и на р. Ею; въ 1790 г. эти Ногайцы поселились на р. Молочныхъ водахъ и обложены податью. Съ 1801 г. предполагено было обращать Ногайцевъ къ осѣдлой жизни; въ 1814 г. герцогъ Римшель нашель нужнымъ, какъ для нихъ такъ и для другихъ поселенцевъ здѣшнихъ мѣстъ; учредить пристань на Азовскомъ морѣ; вслѣдствіе того въ 1821 г. Высочайше повелѣно обратиться въ г-дъ русское село Обиточное, при рѣчкѣ того же имени, впадающей въ Азовское море, и новый г-дъ возмущалъ невѣріе Ногайцевъ. По свѣд. 1864 г., въ Ногайскѣ было жителей 2,698 об. н. (1,846 м. н.); въ томъ числѣ купцовъ 217 об. п. (104 м. п.), хѣщанъ 2,207 об. п. (1,111 ж. п.). Изъ числа жителей православныхъ 2,221 об. н. (1,103 м. п.); проміе армяно-григоріане и протестанты. Домовъ 589, церковь 1 ар-

мяно-григоріанская и 1 часовня православная, почтовая станція, еженедѣльные базары, ярмарка незначительная и 1 кирпичный заводъ. Ногайскъ есть поселеніе исключительно земледѣльческое: хлѣбопашество и скотоводство составляютъ преобладающія занятія жителей, которые, за недостаткомъ земель у города, занимаютъ ихъ, въ различныхъ частяхъ Бердянскаго у-да. Городской же земли 2,581 д. Скота въ г-дѣ числится 615 головъ, изъ коихъ 180 лошадей и 350 овецъ. Торговля и промышленность Ногайска ничтожны; въ немъ всего 20 лавокъ, 1 харчевня и постоянные дворы. Ремесленниковъ 77. Жители не имѣютъ обычая отлучаться для промысловъ. Городскихъ доходовъ въ 1861 г. было 1,747 р. Торговыхъ свидѣтельствъ въ 1864 г. выдано 70, всѣ 2-ой гильдіи.

(Новор. Кален. 1837 г., с. 93; Ж. М. В. Д. 1839 г., т. XXXI, с. 302; Fetkold's, Reise, в. 334; Демидовъ, I, с. 317; Вков. сост. город. Еяв. Рос., т. II; Гор. посп. Рос. Имп., т. IV, ч. I, с. 733).

Ногауйскія горы, небольшой кряжъ Забайкальской обл. Нерчинскаго окр., южнѣе р. Верх. Борзи, въ 2 вер. отъ Выркинской станицы, между рр. Выркою и Ногауйскою надью. Кряжъ простирается отъ з. къ в. и состоитъ изъ гранита и глинистаго сланца. Ногауйскія горы замѣчательны какъ мѣстороженіе минераловъ — берилла, раухтопаза и графита.

(Г. Ж. 1833, II, 486; Кокшарова, Мат. для минер., I, 208).

Ногуши, село, Оренбургской губерніи, Троицкаго у., въ 350 в. отъ у. г-да, при р. Икѣ и Ногушахъ. Ч. ж. 2,577 д. об. н., 390 дв., приходское училище, базаръ и ярмарка.

Ножема, р., Олонецкой и Новгородской г-ий, лѣв. пр. Суды. Береть начало въ Лодѣйнопольскомъ у., опроагетъ и Вѣлосерскій. Напр. къ ю., дл. теч. 35 вер., шир. 25 до 30 саж., глуб. до 14 ф. Дно песчаное и каменистое, берега высокіе и лѣсистые. По рѣчкѣ производится сплавъ лѣса, а отъ пог. Ножемскаго ходятъ барки съ известью, добываемою изъ береговъ.

(В. Ст. Новгород. г., с. 47).

Ножемскій погость, Новгородской губерніи, Вѣлосерскаго уѣзда, въ 145 вер. отъ у. г-да, при р. Ножемѣ, близъ дер. Апучевой (22 д. об. н.). Ч. ж. 6 д. об. п.; 1 дв., церковь во имя Леонтія Еп. Ростовскаго, существующая съ 1770 г.; къ ней приписана церковь Рождества І. Х., существующая съ 1780 г. Въ Истор. Рос. Іерар. сказано, что въ 5 в. отъ Ножемской приходск. церкви существовала муж. Одигитрѣвская пустынь, упраздненная въ 1764 г.

(Истор. Рос. Іерар., ч. V, с. 854; Памят. кн. Новгород. губ. на 1858 г., прил., с. 31).

Ножкинскіе пороги. Подъ этимъ именемъ разумѣются пороги на р. Мстѣ, находящіеся на протяженіи 29 вер. между дер. Ножкинской Вышневолоцкаго у. и с. Батурицкимъ Боровицкаго. На этомъ пространствѣ Мста имѣетъ паденія 9 саж. 6 ф. Самый значительный изъ пороговъ Ножкинской, на 34-й вер. теч. Мсты, имѣетъ протяженіе 30 саж., но положеніе извилистое. Ножкинскіе пороги неопасны, но задерживаютъ суда при недостаткѣ воды.

(Шушаревъ, Новгород. г., с. 86; В. Ст. Новгород. г., с. 48).

Нойба, рч. Енисейской губ. и округа, лѣв. пр. Тея, сист. Подкаменной Тунгузки. Напр. къ с.-в., дл. теч. до 40 вер.; шир. въ верхн. и средн. частяхъ теченія отъ 2 до 5 саж., въ нижней отъ 10 до 20 саж. Рѣка мелководна; долина ея имѣетъ шир. до 150 саж., а около Рыковского пр. образуетъ узкое ущелье. Н. замѣчательна по золотнымъ россыпямъ, открытымъ въ 1861 г. (комп. Венардаки), которыя съ 1861 г. по 1865 дали 84 пуд. изъ 24 мил. пуд. промытыхъ песковъ. Къ сожалѣнію россыпи очень каменисты, трудны для работъ и притою весьма непостоянны.

(Латковъ, въ Пам. кн. Енис. г. на 1863 г., с. 34).

Нойки (Нойка), возвышенный пунктъ въ невысокомъ хребтѣ, простирающемся къ с.-с.-з. отъ горы Пети-Урь, Тобольской г., Березовскаго окр., между 64° и 65° с. ш., имѣетъ абс. выс. 2,105 ф. Н. состоитъ изъ хлоритоваго сланца, слой коего падаютъ къ с.-з. подъ 9 часомъ, подъ угломъ 35°.

(Госманъ, Сѣв. Уралъ, II, 101, 254).

Нокуевскій заливъ, на Лапландскомъ берегу Сѣвернаго ок., Архангельской г., Кемскаго у., островомъ Нокуевымъ раздѣляется на 2 отдѣльные залива: *Восточный* и *Западный* (у Литке *Варсимскій*), Восточный находится между юго-вост. бер. остр. Нокуева и материкомъ, имѣетъ дл. къ ю. до 3 в., потомъ заворачиваетъ узкое колѣно къ ю.-ю.-з. и наконецъ къ ю.-в., всего около 5 в.; шир. въ устьѣ 4½ в., въ колѣнѣ 400 саж., глуб. по срединѣ 35 саж., въ колѣнѣ отъ 20—2 саж. При с.-в. вѣтрѣ стоянка здѣсь опасна. *Западный* заливъ между зап. бер. Нокуева о-ва и материкомъ; дл. къ ю.-в. около 6½ в., ш. при устьѣ 3 в., въ срединѣ 1½ в. и въ вершинѣ не болѣе ½ в. Глуб. до 30 саж., къ вершинѣ уменьшается. Въ заливъ впадаютъ рр. *Дроздовка* и *Варсима*, отъ послѣдней и заливъ получилъ свое названіе.

(Литке, Четырехр. путешеств., ч. I, с. 250 и дал.; Рейнеке, Гидр. опис., ч. II, с. 37, 38—39; Зап. Гидр. Деп., III, 139).

Нокуевъ, островъ, въ Сѣвер. Океанѣ, близъ Лапландскаго берега, Архангельской г., Кемскаго уѣз., на старыхъ картахъ показывался *Наисъ* или *Ноисъ*. Сѣверная его оконечность находится подъ 68°26' с. ш. и 56°15' в. д. (по наблюден. Литке). Сѣверная его оконечность представляетъ крутой съ круглой вершиной холмъ (400 фут.), южная же низменная и соединяется съ материкомъ каменнымъ рифомъ, который въ малую воду осыхаетъ. Вершина холма покрыта зеленоватою тундрой, крутые же бока обнаруживаютъ гранитъ или гранито-гнейсъ, съ с. темнаго цвѣта, съ в. и з. нѣсколько свѣтлѣе.

(Литке, Четырехр. путешеств., ч. I, с. 249; Рейнеке, Гидр. опис. Сѣв. бер. Рос., ч. II, с. 19, 40, 64, 90; Stuckenberg, Hudr., II, 3, 48).

Нолинскъ, уѣздный г-дъ Вятской губ.

I. Г-дъ, подъ 57°33' с. ш. и 67°36' в. д., въ 135 в. къ ю.-ю.-в. отъ Вятки, при р. Воѣ, въ 20 в. отъ лѣваго берега р. Вятки. Мѣсто, на которомъ находится Н. съ его окрестностями, принадлежало въ концѣ XVI в. Вятскому Успенскому Трифонову монастырю. Въ 1688 г. уже существовало с. *Нолы* или погостъ Никольскій съ церковью св. Николая; при изданіи монастырскихъ штатовъ въ 1764 г. с. Ноли изъ монастырскаго вѣдѣнія перешло въ Коллегію Экономіи, а въ 1780 г., при учрежденіи Вятскаго наместничества, назначено уѣзднымъ городомъ. По свидѣльс. Эрдыяна въ городѣ около 1820 г. была 1 церковь, 277 домовъ (1 камен.), и 626 д. м. п. По свѣд. за 1865 г. ч. ж. въ городѣ 2,611 д. об. п. (1,353 м. п.), изъ коихъ почти гражданъ и купцовъ 231, мѣщанъ 1,570. Почти всѣ православные. Въ 1865 г. было правосл. церквей 4, домовъ 467 (камен. 16), магазинновъ и лавокъ 108, больница, духовное уѣздное училище (учащихся 160), свѣтское уѣздное и приходское (учащихся въ обоихъ въ 1863 г. 105 м. п.). Городъ имѣетъ во владѣніи 965 десят. земли, 8 домовъ, 2 лавки и 2 корпуса лавочекъ для мелочной торговли. Городской доходъ въ 1863 г. исчисленъ въ 3,272 руб. Главныя занятія жителей хлѣбопашество и огородничество; подъ посѣвами хлѣба у жителей до 670 десят. земли; овощи, особливо капуста и огурцы, вывозятся даже въ Вятку и другіе уѣзды губерніи. Ремесленниковъ въ 1865 г. было 263 (161 мастер.). Въ 1865 г. въ городѣ было 7 заводовъ, изъ нихъ 1 клееваренный, 3 кожевенныхъ, 2 салотопенныхъ и 1 солодовенный. По частнымъ свѣд. за 1857 г. на 4 кожевен. заводахъ выдѣлывалось до 36 тыс. кожъ и до 12 т.

пуд. кофти всего на 120 тыс. р., на 3 салотенныхъ выталивалось сама до 25 тыс. пуд. и свѣчей до 2,500 п., всего на 114,300 руб., на 5 овчинныхъ выдѣливалось овчинъ на 4,500 р. Кожи и сало идутъ преимущественно въ Казань, а изъ овчинъ шьютъ до 12,500 паръ рукавицъ, сбываемыхъ въ Сибирь. Отпускная торговля мѣстнаго купечества состоитъ въ хлѣбѣ, льнѣ, холстѣ, кожахъ, салѣ. Хлѣба отсылается болѣе 480 тыс. пуд. черезъ Орловъ и Вятку въ Архангельскъ и на Медвѣдицкую пристань (см. уѣздъ), въ Астрахань и Рыбинскъ; сѣмя льняное, въ количествѣ 20 тыс. пуд. и ленъ до 23 тыс. пуд., идутъ черезъ Котельничъ въ Архангельскъ; холста скупается до 6,800,000 арш. на 230 тыс. р.; онъ распродается въ Казани, на Нижегородской ярмаркѣ и поставляется въ казну для войска. Привозятся же для мѣстнаго употребленія краски индigo (на 55 тыс. р.), красные, шелковые, бумажные и шерстяные товары (на 50 тыс. р.), галактерейные, игольные и мелочные товары (на 50 тыс. руб.), бакалейные и колониальные (на 45 тыс. р.), рыба (на 10 тыс. р.), соль (до 25 тыс. п.); всѣ эти товары идутъ изъ Нижняго и Казани. Строевой лѣсъ получается изъ Уржумскаго у., дрова изъ своего, а кули и рожи изъ Глазовскаго и Малмышскаго. При г-дѣ находится пристань; нагрузка незначительна и производится не каждый годъ; такъ въ 1859—64 г. грузилось только холста въ 1859 г. 2,500 пуд. на 2,500 руб., въ 1862 г. 3,042 пуд. на 8,540 р.; въ 1865 г. 7,980 пуд. на 34,810 р.; разгрузалось въ 1859—62 г. средн. числомъ ежегодно 55,110 пуд. на 22,895 руб.; грузъ состоялъ почти изъ одной соли; въ 1865 г. разгрузилось исключительно одной соли 120,000 пуд. на 48,000 руб. Въ 1865 г. выдано торговыхъ свидѣтельствъ купцамъ 2-ой гильдіи 57, на мелочный торгъ 131, на развозные 6, на развозный 1, мѣстнаскихъ промысловыхъ 5, прикащикамъ 74. Базары собираются по воскресеньямъ; ярмарокъ 2: съ 24 ноября по 6 декабря и въ 8 недѣлю по пасхѣ, на первую въ 1861, 62 и 63 г. привозилось на 12, 11 и 9 тыс. руб., продавалось на 7, 6 и 4 тыс. руб., на вторую же сѣзда не было. Ярмарочная и базарная торговля города ничтожна воиѣдствіе большого числа торжковъ, собирающихся въ уѣздѣ.

(Erdmann, Beitr., V. II, Heft. 2, s. 43; В. Ст. Вятск. г., с. 47, 74, 94; Зап. Казан. Экон. Общ. 1838 г., ч. I, отдѣл. с. 33; Вят. губ. вѣд. 1838 г., № 4—6; Вѣст. Н. Р. Геогр. Общ. 1860 г., кн. 3, отд. II, с. 62; Город. посел., ч. II, с. 21; Пам. кн. Вят. г. на 1860 г., с. 153, на 1866—67 г., с. 162, 225; Экон. сост. город. насел., ч. I, тѣтр. X, с. 18.)

II. *Нолинскій* уѣздъ въ средней части губерши. Простр. его по Швейцеру 95,48 кв. м. или 4,169 кв. в. (въ Памат. кн. Вят. г. на 1857 г. показано 7,210 кв. в., наибольшая дл. 103 в., шир. 70). Площадь уѣзда довольно ровная, только въ сѣв. части идетъ рядъ небольшихъ возвышеній по направленію отъ Обуховской станціи къ Нолинску (по дорогѣ изъ Вятки); нѣкоторыя изъ этихъ возвышеній носятъ даже названія, напр. Камешница, Осиновица и Озозоккина. Подпочва у-да состоитъ изъ почти горизонтальныхъ пластовъ плоднаго известняка, переслаивающагося съ пластами красной глины, известкового мергеля и въ нѣкоторыхъ мѣстахъ изъ известкового песчаника. Въ обрывахъ у с. Ошлаускаго часто попадаются валуны болотной жезлѣзной руды на глубинѣ $\frac{3}{4}$ арш. отъ поверхности. Почва въ сѣвер. половинѣ уѣзда глинистая, песчаная, пловатая, мѣстами каменистая и мало способная къ усѣвѣнному хлѣбопашеству; напротивъ, въ юж. половинѣ преобладаетъ черноземъ. Вся площадь уѣзда лежитъ на лѣвой сторонѣ р. *Вятки*, которая служитъ границею съ Уржумскимъ у.; единственная пристань на Вяткѣ находится при с. *Медвѣдицкомъ*; въ 1865 г. на ней грузилось 52,400 пуд. на 20,704 р., изъ нихъ хлѣба 27,000 пуд. на 7,260 руб., холста 600 пуд. на 1,500 р., вина простаго 15,000 п. на 9,876 р., тряпья 3,000 пуд. на 900 р., остальное лѣсъ и лѣсныя издѣлія. Изъ притоковъ Вятки замѣчательна только одна *Вал*, къ бассейну которой принадлежитъ почти весь уѣздъ; только по окраинамъ его берутъ начало рѣчки, текущія въ Вятку, напр. *Лобань* (прит. *Валы*), *Нема* и другія. Лѣсами уѣздъ весьма бѣденъ; подъ ними считается до 131 тыс.: лѣсъ почти весь дровяной; главная порода ель, пихта и сосна, менѣе березы и осины. Въ 1858 г. изъ 553,058 десят. всѣхъ казенныхъ земель было подъ лѣсами 38,530 десят., т. е. 7⁰/₁₀; лѣсъ, кули, рожи, и разныя лѣсныя издѣлія привозятся изъ сосѣднихъ уѣздовъ. По свѣд. за 1865 г. ч. ж. въ уѣздѣ (безъ города) 189,530 д. об. п. (88,969 м. п.), съ городомъ на 1 кв. м. по 2,022 д. об. п. Въ числѣ жителей: дворянъ 10, крестьянъ казен. 175,571, бывшихъ удѣльныхъ 3,984, вышед. изъ крѣп. зависим. 270 (гг. Левановыхъ и Эндауровыхъ). Неправославныхъ: единовѣрцевъ 87, раскольниковъ 9,148. Въ 1865 г. въ уѣздѣ было церквей православн. 33 и единовѣрческихъ 2. Жители размѣщаются въ 2,995 поселкахъ, изъ

конхъ сель 26, деревень 2,373, мелкихъ поселковъ 596 (см. Пам. кн. на 1857 г., стр. 193). Главное занятіе жителей составляетъ хлѣбопашество, которое особенно процвѣтаетъ въ юж. части, откуда излишекъ хлѣба (болѣе 430 тыс. пуд.) идетъ на продажу и винокурение (въ 1862—63 г. употреблено на винокурение 132 тыс. пуд. муки). Въ сѣвер. части хлѣба едва достаточно для мѣстнаго потребленія, за то здѣсь въ большихъ размѣрахъ сѣютъ ленъ, доставляющій главный доходъ жителямъ. Подъ полями до 340 тыс. десят., т. е. до $\frac{2}{3}$ всей площади. Обиліе луговъ и пастбищныхъ мѣстъ дозволяетъ жителямъ держать скотъ въ достаточномъ количествѣ; кожи и сало служатъ предметомъ сбыта. Изъ другихъ промысловъ самый распространенный—ткачество холста, до 3,500 человекъ занимаютъ бурлачествомъ (преимущественно изъ сѣвер. части), до 300 человекъ крашеніемъ холста, до 3 тыс. извозомъ. Огородничествомъ занимаются только человекъ 150; пчеловодство незначительно и развито преимущественно въ юж. части уѣзда. По свѣд. за 1865 г. кромѣ винокуреннаго завода было 23 кожевенныхъ заведеній, 8 дегтаренъ, 19 маслобоенъ, и 6 кирпичныхъ сараевъ; винокуренный зав. въ поч. *Чураковъ* (Мясниковыхъ) въ 1862—63 г. выкурилъ 51,931 ведро безводнаго спирта. Всѣхъ торжковъ въ уѣздѣ считается болѣе 100; ярмарокъ 6: въ сс. *Огородскомъ* 1 янв., *Ильинскомъ* 9 марта, *Лобинскомъ* 9 мая и 6 декабря, *Сунскомъ* 17—27 марта, *Верхосунскомъ* 6 декабря. Изъ этихъ ярмарокъ замѣчательны только въ с. *Сунскомъ* (въ 1863 г. привоз. 63 тыс. р., прод. 26 тыс. р.) и *Огородскомъ* (прив. 20 тыс. р., прод. 5 тыс. р.).

(См. Ватская г. и Г. ж. 1832 г., ч. IV, с. 363—377 (стат. Гурзена); Вят. губ. вѣд. 1848 г., № 3 (лѣса); Вѣст. И. Р. Геог. общ. 1860 г., отд. II, с. 68 (стат. Саванова)).

Нондрусъ, р., Архангельской г., Шенкурск. у., лѣв. пр. Ваенги, сист. сѣв. Двины. Общее напр. къ с.-з., дл. теч. 90 вер. Сплавна вер. на 40.

(Stuckenberг, Hyd., II, 217).

Нонъ, банка, при входѣ въ Рижскій заливъ изъ Балтійск. моря; лежитъ къ з. отъ Свальферорскаго маяка (на ю.-ю.-з. оконечности о-ва Эзеля; на полуостр. Сворбе); дл. 5 саж., грунтъ каменный.

(Ногалъ, I, 184).

Ноокау, ущелье въ главн. Кавказ. хр., Тифлисскаго г., Горскаго окр., на лѣвой сторонѣ Военно-Грузинской дороги (изъ Тифлисса), начинается отъ Куби въ видѣ долины въ

западный горный хребтъ Хевскаго ущелья на $3\frac{1}{2}$ вер. По мѣрѣ удаленія на в. ущелье постепенно суживается и наконецъ замыкается съ с. и ю. высокими сландцовыми горами. Простр. ущелья не болѣе 5 кв. в., оно соединяется на в. съ Хевскимъ ущельемъ, на з. съ Трусовскимъ, а на с. съ ущельемъ Мна. Горы, составляющія ущелье, высоки, безлѣсны, и только на вершинахъ ихъ виднѣются мскія березы, горды, кусты можжевельника, шиповника, малины и смородины. Они состоятъ изъ глины и сланцевъ, а около Трусовскаго ущелья, близъ Терека, показывается крупнозернистый сѣрый гранитъ и темноокрасная яшмообразная каменная порода.—Низменность ущелья, по правую сторону Терека, имѣетъ почву плодородной глины и обрабатывается, подъ посѣвы ячменя.

(Обозр. Россійск. влад. за Кавк., ч. II, с. 85—87).

Норадусъ (въ смис. насел. мѣсть *Норадузъ*, на картѣ *Норадузъ*) селеніе Эриванской г., Новобаязетскаго у., въ 4 в. къ с.-в. отъ у. г.-да, при р. Кавартѣ, близъ зал. берега Гокчинскаго оз. Основателемъ его былъ нѣкто Супанъ. Патріархъ Іоаннесь упоминаетъ о селеніи подъ именемъ Норатусъ, а Стефанъ Орбеліани подъ именемъ Норатусъ. Ч. ж. 987 д. об. п., 116 дв., и 4 церкви, изъ коихъ 2 очень повреждены. Въ часовню св. Іоанна Крестителя, существующую болѣе 600 лѣтъ, стекается много богомольцевъ.

(Шопенъ, Истор. пам. Армян. обл., с. 317; Ж. м. в. д. 1840 г., т. XXXVIII, с. 390).

Норавовитъ (по картѣ *Нуравовитъ*), селеніе Эриванской г. и у., въ $7\frac{1}{2}$ в. къ ю.-з. отъ Эривана, по Нахичеванскому почтов. тракту, при канавѣ Норавовитъ. Ч. ж. 410 д. об. п., 85 дв., церковь во имя св. Григорія, по преданію, основанная въ XV в. Въ ней хранится часть мощей св. Григорія, мизинецъ. Во время путешествія Турнефорта (въ XVIII в.) здѣсь былъ армянскій монастырь.

(Шопенъ, Истор. памет. Армян. обл., с. 266; Турнефорта, Voy. au Levant, III, p. 203).

Норашень (по картѣ *Нурашень*), селеніе Эриванской г., Нахичеванскаго у., въ 37 в. къ в. отъ у. г.-да, при канавѣ, выведенной изъ р. Агнуджа-чай. Ч. ж. 423 д. об. п., 53 дв., старинная сохранившаяся церковь, другая въ развалинахъ, кромѣ того здѣсь находятся развалины моста, караванъ-сарая, домовъ, садовъ, которые свидѣтельствуютъ, что здѣсь было некогда большое населеніе.

(Шопенъ, Истор. пам. Армян. обл., с. 324).

Нордвикъ, зал. Сѣвернаго ок., Ени-

сейской г-и, между устьемъ р. Анабары и Хатангскимъ зал. Норвикъ углубляется въ прибрежье въ з. вер. на 25; шир. его отъ с. къ ю. до 50 вер., а при вхождѣ только 10 вер. Берега круты и утесисты; почва ихъ глинистая. На нихъ нѣтъ никакой растительности кроми мховъ. Выкиднаго лѣса нѣтъ; пловучихъ льдовъ въ заливѣ много. Грунтъ песокъ съ мелкимъ камнемъ. Песцовъ и бѣлыхъ медвѣдей здѣсь много. Заливъ посѣщенъ только Лаптевымъ въ 1739 г. и на картѣ его имѣеть очертаніе совершенно соответственное описи. На нѣкоторыхъ другихъ картахъ, какъ напр. на новѣйшей картѣ Вост. Сибири, Норвикъ названъ Анабарскимъ заливомъ. На этой послѣдней картѣ форма залива вмѣсто округлой весьма продолговатая и постепенно суживающаяся.

(Зап. Гидр. А., IX, 11; Сиб. В. 1822, XVII (186); Wrangel, B., I, 54).

Норильскій камень, сѣверная оконечность хр. *Сыверма* (см. это сл.).

(Миддендорфъ, Пут., II, 298).

Норинскъ, мѣст. Волынской г., Обручскаго у., въ 15 в. отъ у. г-да, при р. Норинѣ. Ч. ж. 1,416 д. об. п., 160 двор., правосл. церковь, 2 молчтваен. еврейск. дома, винокурен. и пивовар. зав., 4 армарки въ годъ.

(Город. посел., ч. I, 416).

Норія, сел. Тифлисской г. и у., въ 21 вер. отъ Тифлиса. Ч. ж. 1,907 д. об. п., 278 дв., 2 правосл. и 1 армянская церкви, заштатный монастырь св. Антонія.

Норка, нѣмецкая колонія, Саратовской г., Камышинскаго у., во 110 в. отъ у. г-да, при р. Норѣ. Ч. ж. 6,354 д. об. п., 483 дв., реформатская церковь, базаръ, 2 армарки.

Норочъ, озеро Виленской г.; см. *Парочъ*.

Норскій посадь, Ярославской г. и у., въ 15 в. выше Ярославля по р. Волгѣ, при впаденіи въ нея р. Нижней Норки. Въ XVI в. онъ назывался Довецкою слободою и состоялъ въ дворцовомъ вѣдомствѣ. Онъ сталъ извѣстенъ съ царствованіемъ Михайла Ѳедоровича, когда послѣ нашествія литовцевъ появились на Волгѣ большія слободы, отъ которыхъ кореновой дворецъ Государя и московскіе вельможи получали большіе запасы рыбы, обогащая промышленниковъ. Въ XVIII в. онъ былъ извѣстенъ подъ именемъ Норской слободы, а въ концѣ того же вѣка учреждена Ратуша. По свѣд. за 1861 г. ч. ж. въ посадь 794 д. об. п. (860 м. п.), изъ коихъ купцовъ 132, мѣщанъ 608. Въ посадь 3

церкви: Троицкая основана въ 1749 г., Успенская въ 1754 г. и Благовѣщенская въ 1766 г. Домовъ 128, лавокъ 12, трактиръ, харчевня и постоялый дворъ (свѣд. 1861 г.). Земли посаду принадлежатъ 279 десят. По росписи на 1862 г. доходъ исчисленъ въ 758 р. Жители посада зимою занимаются ковкою мелкихъ гвоздей, получая желѣзо изъ Ярославля; ремесломъ этимъ занимаются постоянно 105 человекъ на 15 большихъ кузницахъ, гвоздей выдѣлываютъ болѣе чѣмъ на 10 т. р. сер. Лѣтомъ промышленяютъ рыболовствомъ (на 3 т. р.) и до 60 человекъ гонкою платовъ, а также выютъ кавати для судовъ. Торговля посада незначительна и состоитъ преимущественно въ сбытѣ своихъ произведеній; базары по воскресеньямъ ничтожны. На 1862 г. объявлено купеческихъ капиталовъ 86 (1 по 1-ой гильдіи), но въ посадь занимаются только 12. Вблизи посада находится село Норское и *Норская* льнопрядильная мануфактура (принадлежитъ К^о), Она основана въ 1859 г., въ ходѣ пущена въ 1860 г. На ней въ 1861 г. выпрядено 45 т. пудъ льняной пряжи на 600 т. р. при 1,041 рабочихъ. Всѣ машины приводятся въ дѣйствіе 2-мя паровыми машинами во 120 и 4 силъ; веретень на фабрикѣ 10,500. Ленъ для пряденія получается изъ губ. Ярославской Костромской и Вологодской; пряжа сбывается въ Кивешемскомъ у., въ г-дахъ Вязникахъ и Муромѣ, а также въ с. Великомъ, Ярославской г. Въ селѣ Норскомъ 906 д. об. п., 112 дв. и церковь основ. въ 1748. Жители, какъ и въ посадь, занимаются выковкою гвоздей, а также торгуютъ щетиною.

(Топогр. извѣс. 1771 г., с. 299; Крыловъ, Истор. стат. обозр. Ростов. Яросл. армарк., с. 132—134; Вейдгартъ, Путев. по Волгѣ, II, с. 37; Сулоз. Дорож. 1831 г., ч. I, Волга, с. 245; Экон. очер. город. посел., изд. Мин. Вн. Д. 1863 г., с. 46; Волга отъ Твери до Астра., с. 79; Нам. вѣ. Ярослав. г. на 1862 г., с. 203; Указ. С.-Пет. выстав. мануфак. произв. въ 1861 г., с. 6).

Нортонъ, заливъ въ Русской Америкѣ, на вост. берегу Берингова м. Открытъ въ 1778 г. Кукомъ, который назвалъ его этимъ именемъ въ честь г-на Нортона, оратора нижняго парламента. Название это распространяется иногда на весь большой заливъ, между мысами Дерби и Стефенса. Заливъ Нортонъ, въ тѣсномъ смыслѣ этого слова, вдается въ прибрежье русской Америки, между мысами Дерби и Денби въ направл. къ с.-в. на 70 вер. Берегъ, простирающійся къ в. отъ мыса Дерби, отличается отъ лежащаго къ з. тѣмъ, что покрытъ лѣсомъ, хотя и не крупнымъ, котораго до сего мѣста совсѣмъ не видать. Берега, окружающіе заливъ, измѣнены;

въ вершинѣ его на большое разстояніе отъ ли и покрыты великимъ множествомъ выкиднаго лѣса. Тутъ растетъ сосновый лѣсъ 6 и 8 дюйм. въ поперечникѣ, и между нимъ березовый, тополевыи и ивовый кустарникъ; также довольно травы, растений, годныхъ въ пищу и ягоду. Закрытыхъ якорныхъ мѣстъ совсѣмъ нѣтъ. Глубина по срединѣ отъ 7 до 8 саж. На мѣсахъ Дерби и Денби находятся селенія, обитаемыя чукчами.

(Cook, voy., II, 485; Крашенинниковъ, въ Полн. собр. уч. пут., I, 222; Загоскинъ, Пѣш. оп., I, 33, 36, 43; Тобилькова, Гидр. запѣт., с. 3; Литко, пут. морех. отд., с. 259—263; Grewingk, въ Verh. d. min. Ges., 1848—49, p. 137).

Норфолькъ, зал.; см. *Ситхинскій зал.*

Носачевъ, село, Киевской г., Черкаскаго у., въ 51 в. отъ у. г-да на почтовомъ тракѣ, при прудѣ. Ч. ж. 1,683 д. об. п., 388 дв., прав. церковь Рожд. Богородицы, основ. въ 1818 г., почтовая станція, винокуренный зав. При селѣ находится нѣсколько могилъ; въ одной изъ нихъ найдена большая каменная урна, въ другой человѣчскія кости необычайной величины.

(Фундулей, Обзоръ валовъ и могилъ Киев. г., с. 11; Похляничъ, Сказ. о населен. мѣстахъ Киев. г., 652).

Носины, село, Тамбовской губ., Шацкого уѣз., въ 30 вер. отъ у. г-да, на лѣв. бер. р. Цны. Чис. жис. 2,015 д. об. п., 220 дв., церковь, свеклосахарный зав. (кн. Трубецкаго), на коемъ въ 1860—61 г. выдѣлано 1,170 пуд. песку, а въ 1861—62 г. 2,700 пуд. на 14,000 р. На р. Цнѣ пристань, на которой въ 1859—62 г. среднимъ числомъ ежегодно грузилось 508,927 пуд. на 304,220 р., изъ коихъ хлѣба 427,973 пуд. на 241,749 р. сѣмени льнянаго 77,326 пуд. на 61,474 р.

Носково (*Рождественское, что въ Носковѣ*), село, Ярославской г., Любимскаго у., въ 7 в. отъ у. г-да, при р. Обнорѣ. Ч. ж. 110 д. об. п., 16 дв., церковь, обращенная въ приходскую изъ упраздненнаго въ 1764 г. бывшаго здѣсь муж. монастыря; до упраздненія монастырь былъ приписанъ къ Обнорскому Воскресенскому мон.

(Истор. Рос. Іер., V, 353).

Носовцы, село, Подольской г., Винницкаго у., въ 52 в. отъ у. г-да, при р. Мурафѣ, по транзитному тракту изъ Винницъ въ г-дѣ Барь. Ч. ж. 1,715 д. об. п., 250 дв., правосл. церковь и свеклосахарный зав. (Дюгамеля) при уроч. Александровкѣ, на коемъ въ періодъ 1860—61 г. выдѣлано 14,812 сахарнаго песку.

(Объ. разн. отрас. науко. промыш., ч. I, прил., с. 34).

Носовичи, мѣстечко, Могилевской г.,

Гомельскаго у., въ 25 в. отъ у. г-да, при р. Ути. Въ полов. XVII в. считалось въ числѣ селеній гомельскаго староства, а въ 1784 г. значилось мѣстечкомъ. Ч. ж. 1,658 д. об. п. (498 евреевъ), 230 дв., правосл. церковь, еврейс. молитв. школа, винокуренный зав., сукновальня, сельская школа.

(Памят. кн. Могилев. губ. на 1861 г., отд. IV, с. 34; Город. посел., ч. III, с. 219).

Носовка, мѣст., Черниговской г., Нѣжинскаго у., въ 28 в. отъ у. г-да, по Киевскому почтов. тракту, при р. Носовкѣ. Ч. ж. 11,113 д. об. п. (5,180 м. п.), 1,991 дв., 7 правосл. церквей, почтовая станція, 2 винокуренныхъ зав., выкурившихъ въ 1862—63 г. алкоголя 10,266 ведръ, свеклосахарный (Мерперта), на которомъ въ 1860—61 г. выдѣлано песку 3,960 пуд., ежедневные базары, 3 ярмарки, на которыя преимущественно пригоняется скотъ. Мѣстечко было сотеннымъ городкомъ и замѣчательно тѣмъ, что въ немъ казаки удержали свои древнія раздѣленія на курени.

(Объ. разн. отрас. науко. промыш., ч. I, прил., с. 18; Памят. кн. Черниг. г. 1862 г., с. 384; Шапошникъ, Опис. Черниговск. мѣстечк., 432; Черниг. губ. вѣд. 1837 г., N 37, с. 337).

Носовскій, вулканъ; см. *Погромный*.

Носовые Малы, дер., Смоленской г., Гжатскаго у., въ 35 в. отъ у. г-да, при р. Яузѣ. Ч. ж. 208 д. об. п., 35 дв. и винокуренный зав. (кн. Голицына). На немъ въ 1862—63 г. выкурено алкоголя 10,575 ведръ изъ 31,332 пуд. муки.

Носте, Тифлисской г. Горійскаго у., Хидиставскаго участ., въ 30 в. отъ Горы, при р. Носте. Ч. ж. 127 д. об. п., 20 дв., развалины древней крѣпости князей Тарханъ-Моуравовыхъ.

Нототапъ, горный гребень въ Русской Америкѣ, на сѣв. берегу р. Квихпака, вер. въ 35 отъ рѣки; простирается параллельно съ нею и имѣетъ до 600 ф. абс. выс. Хребетъ этотъ служитъ водораздѣломъ рр. Квихпака и Инноа. Оконечностью гребня служитъ отдѣльная гора Нотатапъ круто падающая къ Квихпаку.

(Загоскинъ, Пѣш. оп., I, 190; З. г. О., I и II, 217; Grewingk, въ Verh. d. miner. Ges., 1848—49, p. 149).

Нотобургъ, шведское названіе *Ортовоа*, нынѣшняго уѣздна. г-да *Шлиссельбурга* (см. это сл.).

Нотозеро, озеро, Архангельской г., Кемскаго у., на Лалландскомъ полуо-вѣ, имѣетъ простр. 6,47 кв. м. или 313 кв. в. Въ озеро впадаетъ съ ю.-з. стороны р. *Ното*, берущая начало въ Норвежскихъ предѣлахъ и

имѣющая до 100 вер. теч., а вытекает въ с.-з. р. Тулома, впадающая въ Кольскую губу. (Копенъ, Озера и др., въ В. И. Р. Г. Об., ч. XXVII, отд. II; Stuckenberg, Hydr., II, 68).

Ношенино, иначе *Ношкино*: 1) село, Костромской губ., Чухломского у., въ 11 вер. отъ у. г-да, при Чухломскомъ озерѣ. Ч. ж. 34 д. об. п., 8 дв., училище, подвѣдомственное Мин. Народн. Просвѣщ. и основанное священникомъ села въ 1836 г.; съ 1852 г. училищу отпускается ежегодно изъ казны по 50 р. Со времени открытія до 1861 г. учащихъ было до 300 дѣтей об. пола, въ этомъ числѣ были, кромѣ крестьянъ, мѣщане и даже дворяне.

(Пам. кн. Костром. г. на 1862 г., с. 352; Балезъ, Статист. общ. собор. и церк. Костром. епархіи, с. 269).

2) деревня, Тверской г., Вышневолоцкаго у., въ 42 в. отъ у. г-да, на прав. бер. р. Мсты. Ч. ж. 385 д. об. п., 52 дв., пристань, на которой останавливаются всѣ суда, идущія изъ Вышняго Волочка, для найма рабочихъ и лодмановъ на славъ черезъ пороги. Жители села занимаются кромѣ хлѣбопашества наймомъ въ лодмана и судорабочіе. Въ 1860 г. съ пристани отправлена 1 барка съ грузомъ въ 6,600 пуд. на 3,000 р.; пришло и разгрузилось 2 судна на 10,304 р.

(Сулох. Дорж., ч. II, отд. I, с. 89 (опис. Вышнев. сист.)).

Ношувльская казенная лѣсная дача, Вологодской губ., Устьсисольскаго у., по р. Лузѣ, заключаетъ въ себѣ 652,881 десят.; господствующія породы сосна и ель, съ приѣсью пихты, березы и осины. Ежегодно отпускается изъ дачи лѣсной матеріалъ для постройки 50—100 рѣчныхъ судовъ и въ 1861 и 62 г. отпущено до 20 тыс. деревь для заграничнаго отпуска, всего на сумму до 25 т. р. сер. Устроена часть этой дачи, на простр. 90,000 десят.

(Пам. кн. Волог. г. на 1864 г., прил. къ N 3, къ с. 103).

Ношувльская пристань, Вологодской г., въ ю.-з. части Устьсисольскаго у., на правомъ берегу Лузы, смежна съ каз. сел. Борь, въ 236 в. отъ Устьсисольска, въ 277 в. отъ Устюга, во 180 в. отъ Вятки и Орлова и въ 210 в. отъ Слободскаго. По отпуску товаровъ въ Архангельскому порту Нош. пристань есть важнѣйшая въ с.-в. части Европейской Россіи. Она открыта въ первой четверти XVIII ст. и черезъ нее идутъ: хлѣбъ разнаго рода, конюлинае и льняное сѣмя, папая, ленъ, пенька, сало, жидко, спиртъ и рожики, привозимыя на пристань изъ губ. Вятской, Пермской, Казанской и Симбирской. Славъ отъ пристани возможенъ только весною въ

Геогр. Словарь.

теченіи 2 недѣль, т. е. со вскрытіемъ р. Лузы (около 20-хъ чиселъ апрѣля); плаваніе совершается въ 6—9 дней. Въ 1849 г. отпущено товаровъ на 1,555,868 руб. на 152 баркахъ, въ 1850 г. на 1,342,417 р. на 90 баркахъ, въ 1851 г. на 1,482,700 р. на 85 баркахъ. Замѣчательнъ 1847 г., когда было отпущено на 2,891,570 руб. на 152 баркахъ. Въ періодъ 1859—62 г. съ Ношувльской пристани отпущалось среднимъ числомъ ежегодно 1,305,238 пуд. на 816,386 р., въ томъ числѣ хлѣба 1,107,056 пуд. на 571,946 р., сѣмени льнянаго 158,432 п. на 150,247 р., спирта на 36,494 р., льна и пакли 17,096 п. на 43,682 р. Судорабочихъ на пристань собирается ежегодно отъ 7 до 11 т. человекъ. На пристани имѣются 12 казармъ для рабочихъ, больница, 17 куческихъ конторъ, 36 амбаровъ и 7 сараевъ. Около пристани производится постройка судовъ; здѣсь съ 1845—49 г. построено барокъ 403, полу-барокъ 3, карбасовъ 561, додокъ 139 и павозокъ 32.

(Долешкинъ, Дневн. зап., ч. III, с. 283; его же, въ Полн. собр. уч. пут., V, 203; В. Ст. Волог. г., с. 229; Ж. М. В. Д. 1847 г., ч. XVIII, с. 198, 1851 г., т. XXXIV, с. 62, 1854 г., т. IX, см., с. 20; З. Г. О., VII, 32; В. И. Р. Г. Об., ч. XXVIII, отд. II, с. 119—123; Врусовъ, Опись опис. Вологод. г., с. 48; Вят. губ. вѣд. 1847 г., N 19, 1857 г., N 38, 1859 г., N 12; Зап. Казанс. Экон. Общ. 1857 г., ч. II, отд. 2, с. 26, 1858 г., ч. III, отд. 1, с. 4 и дал.; Справ. кн. Вологод. г. 1856, с. 17; Пам. кн. Волог. г. 1860 г., с. 67, 1864 г., с. 121; Волог. губ. вѣд. 1859 г., N 31; Stuckenberg, Hydr., II, 176).

Нуази, гора, въ Черноморскомъ Кавказѣ Кубанской обл., между вершинами рр. Шукетъ и Мокупсе, 3,460 ф. выс. Она видна съ моря и служитъ хорошимъ признакомъ для познанія берега между горою Бигуссе и м. Константиновскимъ, она имѣетъ видъ шатра, съ впадиною посрединѣ; южн. ея уголь выше сѣвернаго и раздвоенъ на вершинѣ.

(Манганари, Лоц. Черн. м., 128, 165).

Нугады (въ Спис. насел. мѣсть *Нугады*), дер. Эриванской г., Ордубатскаго у., въ 57 в. отъ у. г-да, при родникѣ. Ч. ж. 844 д. об. п., 184 дв., мечеть.

(Видъ деревни показанъ въ атласѣ Dubois, II-e serie, pl. 38, описан. въ Voy., IV, 48).

Нугайгусъ, гора въ Кавказс. хр.; см. *Оштекъ*.

Нугръ или *Нугра*, р., Орловс. г., Болховс. у., лѣв. пр. Оки. Беретъ начало изъ болотъ с. Гаврилова. Напр. до Болхова къ с., а далѣе къ с.-в.; впадаетъ въ Оку на гран. Тульс. г. при с. Усть-Нугръ. Дл. теч. 75 вер., шир. 5 до 10 саж., а во время весеннихъ разливовъ 25 саж., глуб. до 3 арш., при разливахъ увеличивается вдвое. Берега

дов. круты, но вообще не высоки, дно песчаное, а частію глинистое. Мѣстами вдоль береговъ есть болота, а мѣстами, какъ напр. у Болхова, горнокамен. обнаженія, состоящія изъ песчанистыхъ доломитовъ нижне-девонской формаци. Обнаженія эти образуютъ въ самомъ городѣ Болховѣ крутизны, возвышающіяся на 80 фут. надъ ур. р. На рѣкѣ 16 мельницъ и довольно мостовъ. Въ прежнія времена по Н. производился дов. значительный сплавъ лѣса.

(Ж. М. В. Д. 1836, XIX, 29; Stuckenberg, Hydr., V, 441; В. Ст. Орлов. г., с. 12; Blasius, В., II, 345).

Нугушъ, р., Уфимской г., Стерлитамакск. у., пр. пр. Бѣлой. Вытекаетъ изъ горныхъ отраслей Уральск. хр., называемыхъ Пшетьакъ. Напр. сначала къ з., потомъ къ ю.-ю.-з., дл. теч. 130 вер. Берега Н. гористы, долина лѣсиста. Прит.: Урюкъ и Торъ. Отъ устья сего послѣдняго, т. е. на протяж. 6 в. теч., Н. годенъ для судоходства.

(Stuckenberg, Hydr., V, 614; Mat. для ст. 1839, отд. II, 8).

Нужьяльская казенная лѣсная дача, Казанской г., Царевококшайскаго у., имѣетъ по плану генеральнаго межеванія 250,959 д., изъ коихъ болѣе 149 т. дес. таксировано. Славъ изъ нея производится по рр. Кокшагъ и Кундышу.

(Липтевъ, Казан. г., с. 303).

Нуyno, село, Волынской г., Ковельскаго у., въ 43 в. отъ у. г.-да. Ч. ж. 1492 д. об. п., 109 двор., 2 правосл. церкви.

Нука, губа, въ Русской Америкѣ, въ сѣв. части Тихаго Океана, между заливами Кенайскимъ и Чугачкимъ, Шпр. ея въ устьѣ 12 в., а длина до 15 вер. Берега гористы и покрыты лѣсомъ. По словамъ туземцовъ въ губѣ есть песчаные заливы, въ которыхъ суда могутъ безопасно стоять на якорѣ; въ одномъ изъ заливовъ находится селеніе, коего жители Чугачи и Коняги.

(Сарычева, Пут., ч. II, с. 42 и 43; Ств. пч. 1845, N 237 и 238).

Нукѣ, неправильно *Наккотъ* или *Нюкке*, островъ при западномъ прибрежьи Эстляндіи (Эстляндской губер., Вискаго уѣз.); отъ материка отдѣляется весьма мелководнымъ проливомъ Сильлиномъ, въ которомъ вода иногда совершенно высыхаетъ и такимъ образомъ Нукѣ дѣлается полуостровомъ, пока вѣтеръ съ моря не пригонитъ опять воду въ проливъ. На ю. ос-въ отдѣляется Галсальскимъ заливомъ отъ материка. Пространство 64,2 квадрат. версты, при длинѣ въ 13 в. и ширинѣ отъ 5—6 вер. Мѣстоположеніе повсюду ровное и низменное, лѣсистое въ среднѣй южной половинѣ. Жители острова—шведы—пользуются дѣлоторми дровъ

иными привилегіями; занимаются хлѣбопашествомъ, судоходствомъ и рыбною ловлею; о-въ принадлежитъ къ самымъ густо населеннымъ мѣстностямъ Эстляндіи.

(Hupel, I, 395; Сарычевъ, Док., 156; В. ст. об. Эстл., 57; Bahlkef, 115 и 122; 6-е приб. къ общ. карт. Ф. з., 179).

Нуверіаны, гора въ Кахетинскомъ хребтѣ, Тифлисской г., Сягнахскаго у., подъ 41°37' с. ш. и 68°32' в. д., имѣетъ абс. выс. 3,555 фут.

(Ходяко, Геогр. полож. и высоты, с. 5).

Нуку-дабанъ, у Меглидкаго неправильно *Мунку-дабанъ*, гора въ Саянскомъ хр. Иркутской г.-и. Она представляетъ горный отрогъ главнаго гребня хребта, вдающійся клиномъ въ направленіи къ в. между Чернымъ и Бѣлымъ Иркутомъ. Поперечная впадина или сѣдло раздѣляетъ Нуку-дабанъ по серединѣ, образуя горный переваль съ Бѣлаго на Черный Иркутъ. Высота передней части Н.-Д. 6,890 ф., сѣдло 6,850 ф., а задней части до 7,000 ф. Главная масса Н.-Д. состоитъ изъ сѣраго известняка, но въ ней есть и базальтовые прорывы. Флора вершины Н.-Д. субальпійская, здѣсь растутъ *Aconitum septentrionale*, *Delphinium crassifolium*, *Thalictrum foetidum* etc. Нуку-дабанъ не долженъ быть смѣшиваемъ съ уломинаемой Риттеромъ пограничною горою Саянскаго хр. *Нукуму-дабанъ*.

(Radde, въ В. в. Н., XXIII, 79 и др.; Зод. Сиб. Отд., I, с. 1; Meglitzky, въ Verh. d. min. Ges., 1855—56, p. 123; Шварцъ, Tr. Общ. экон., с. 81).

Нулато, р., въ Русской Америкѣ, пр. пр. Квихпака, впадающій въ него нѣсколько ниже р. Юннака. Нулато образуется изъ горныхъ потоковъ, берущихъ начало на вѣдораздѣлѣ бассейна Квихпака отъ зал. Нортонъ. Напр. ея къ ю.-ю.-в., дл. теч. незначительна и едва ли превосходитъ 100 вер. Долина рѣки въ особенности замѣчательна по своему богатству бобрами, выдрами и отчасти оленями и медвѣдями. Берега рѣки въ нижней части ея теч. не превосходятъ 10 ф. выс. надъ ур. рѣки. При впаденіи Нулато въ Квихпакъ находится *Нулатовская одиночка* (подъ 64°42' с. ш. 219°42' в. д.), основанная въ 1837 г. бар. Врангелемъ. Ч. ж. въ ней 10 д. об. п. (Русскихъ 6 д. м. п., Алеутъ 4 д. об. п.). Жители занимаются пушнымъ промысломъ. Въ Н. находится: укрѣпленіе, 2 казармы, 1 ба- рабора, 1 поварня, 1 баня и 1 магазинъ для удовлетворенія мѣстныхъ потребностей. Лѣтомъ 1859 г. въ магазинѣ состояло товаровъ, припасовъ и разнаго имущества на 9,000 р. асс. Окрестности Нулато довольно богаты еловымъ лѣсомъ. Оныты отгородиче-

ства и разведенія картофеля въ Н. увѣнчались успѣхомъ.

(Загоскинъ, Пѣш. опис., 1, 133, 3. Г. 9., 1 и 11, 222; Костляевъ, Вѣд. вост. пол. Р.-А. кол., с. 22—23).

Нуналигнакъ, островъ въ Беринговомъ морѣ, близъ Американскаго побережья, въ сѣверной части залива Бристоль; одинъ изъ группы острововъ Моржовыхъ; утесистъ и безлѣсенъ. Длина его отъ с.-з. къ ю.-в. 7 вер., шир. $2\frac{1}{2}$ вер. Н. находится отъ второго о-ва (*Угунту*) на с.-з. въ $3\frac{1}{2}$ вер.

(Тобилькова, Гидр. запѣч., с. 11).

Нунаанганъ, островокъ на зап. берегу Берингова пролива, въ Чукотской землѣ, вѣтъ пролива Сенявина; небольшой, со всѣхъ сторонъ утесистый и вышиною около 80 ф.; повидимому вершина его покрыта хорошею зеленью. Лежитъ отъ мыса Мертенса на с.-в. въ 8 вер.

(Латке, Пут. отд. морех., с. 212).

Нунивокъ, островъ въ Беринговомъ м., близъ восточнаго американскаго его побережья, лежитъ противъ мыса Ванкувера; открытъ въ 1821 году (по указанію туземцовъ) вдругъ тремя мореплавателями: Васильевымъ, Этолинымъ и Хромченко. Западный мысъ острова, самый крутой и возвышенный, названъ мысомъ «Бойля»; онъ находится подъ $60^{\circ}11'$ с. ш. и $210^{\circ}22'$ в. д.; сѣверный мысъ называется мысомъ Этолина, восточный — мысомъ Васильева и южный — мысомъ Игнатъева. Въ срединѣ острова возвышаются горы умеренной высоты и не крутыя. На немъ нѣтъ лѣсной растительности, но расположено нѣсколько селеній, обитаемыхъ Чукчами. Длина острова почти отъ в. къ з. до 90 вер., шир. до 80 вер., пространство 64,8 кв. г. м. (3,135 кв. в.).

(Латке, Пут. отд. морех., с. 265; Тобилькова, Гидр. запѣч., с. 4—5; Growingk, въ Verh. d. Naturg. Ges., 1848—49, p. 196; Wrangel, въ B. u. N. B., 1, 63).

Нунагмо, мысъ, образующій самый с.-в. предѣлъ зал. св. Даврентія; онъ отличается невысокою, но круглою на вершинѣ, весьма прилѣтною горою; Западный скатъ этой горы понижается постепенно къ широкому разлогу, по которому протекаетъ быстрая, но мелкая рѣчка, на берегу которой лежатъ Нунагмо — постоянное селеніе сидячихъ Чукчей.

(Латке, Пут. отд. морех., с. 196 и 197; З. Гидр. А., X, 182).

Нура, р., области Сибирскихъ Киргизовъ, впадающая въ оз. Денгизъ. Образуется изъ слиянія двухъ вѣтвей — *Нура-Чурубай* и *Малая Нура*. Обѣ составныя вѣтви берутъ начало въ Каркаралинскомъ окр. Первая, вытекающая нѣсколькими истоками изъ горъ Кара-джель,

Тугумбай и Бинъ-чеку, по слияніи ихъ течетъ сначала къ ю.-з., потомъ къ с.-з. черезъ окр. Каркаралинскій и Акмолинскій до слиянія со второю вѣтвью. Вторая, т. е. Малая Нура, берегъ начало изъ горъ Джанъ-чеку и Кара-джель и образуетъ въ верховьи своемъ небольшой водопадъ и водоемъ. Отсюда она течетъ сначала къ с.-в., потомъ къ з.-с.-з. и наконецъ къ ю.-з. Дл. теч. каждой изъ двухъ вѣтвей до ихъ слиянія 250 в. Шир. отъ 5 до 12 саж., глуб. отъ 3 до 15 ф. Дно песчаное, каменистое. Берега преимущественно низменные, но мѣстами гористыя. Горы состоятъ здѣсь изъ сланцеватаго гнейштейна. Только весною теченіе обѣихъ вѣтвей быстрое, глуб. значительна и переправы затруднительны. Соединенная рѣка направляется сначала къ ю.-з., отъ устья р. Исеть-бой къ с.-с.-з.; въ окрестностяхъ Асмоловъ Н. поворачиваетъ къ з.-ю.-з. и сохраняя это направленіе протекаетъ сначала черезъ три озера Челкаръ (Урта-Челкаръ, Джанибекъ-Челкаръ и Чолакъ-Челкаръ), а потомъ и черезъ четвертое значительное оз. Кургалджинъ, по выходѣ изъ коего, пройдя еще вер. 30 къ з., изливается двумя рукавами въ оз. Денгизъ. Дл. теч. Н. отъ слиянія двухъ вѣтвей 420 в., а считая отъ истока Нурачурубай 670 вер. Шир. отъ 5 до 20 саж. Глуб. отъ 3 до 20 ф. Лѣтомъ на Н. много бродовъ. Дно ея песчано, каменисто или иловато-глинисто. Берега болѣе низменны, но мѣстами гористы и скалисты. Вдоль этихъ береговъ есть хорошіе луга. Теч. рѣки лѣтомъ и осенью тихое, чрезвычайно быстро весною, когда воды Н. подвержены сильнымъ разливамъ. Въ это время рѣка Н. посредствомъ временнаго протока Козудькой (въ окрестностяхъ Акмолинскаго приказа) находится въ замѣчательномъ гидрографическомъ соединеніи съ р. Ишимомъ. Прит. Исеть-бай (лѣв.), Кундузла, Кокпекты (лѣв.). На р. Нурѣ, близъ озера Урта-Чалкаръ, находятся замѣчательныя развалины многихъ каменныхъ зданій, изъ коихъ основанія нѣкоторыхъ имѣютъ до 300 саж. въ дл. Одно изъ наиболѣе сохранившихся зданій было, какъ кажется, буддійскимъ храмомъ. Только мѣстами Киргизы производятъ вдоль береговъ Н. хлѣбопашество, да и то въ небольшихъ размѣрахъ. (Саб. в. 1818, IV (250), 1820, IX (133, 144), XI (2—21), 1822, XIX (223); Лешинъ, Карт.-Каво. ордн., 1, 123; Ledebour, B., II, 426, в. Ст. обл. Сиб. Кирг., с. 21, 24; Гагемейстера, Ст. об. Сиб., I, 18, 67—70).

Нураковитъ, селеніе, Эриванской г.; см. *Нораковитъ*.

Нурашенъ, селеніе, Эриванской г.; см. *Норашенъ*.

Нурецъ, р., Гродненской г., Бѣльскаго у., пр. пр. Буга. Беретъ начало двумя источниками близъ г. Клецеля. Общее напр. до устья Мянки къ с.-з., а отъ устья этой рѣки, по границѣ царства Польскаго къ ю.-з., дл. теч. 95 вер. До Клецеля Н. течетъ по узкой долинѣ, а потомъ по широкой, изобилующей лугами, мѣстами перемежающимися съ рощами. Шир. въ началѣ 4 саж., далѣе 8 саж., а ниже Цехановца до 20 саж. Глуб. 7 ф. и болѣе. Дно иловатое. Весною рѣка разливается по всей своей долинѣ. Мостовъ 15, мельницъ 14. По Н. сплавляется иногда (не во всякій годъ) лѣсъ, начиная отъ м. Брянска (на 20 вер.). Прит. Нурчикъ (лѣв., 22 вер. теч.), Лѣска (лѣв.), Мянка (пр.).

(Stackenberg, Hydr., I, 148; В. Ст. Гродн. г., 29; Вобровскій, Мат. для ст. Гродн. г., I, 186).

Нуринеръ (*Верхній Четай*), деревня, Вятской г., Малмыжскаго у., въ 15 в. отъ у. г-да, при р. Кугуборкѣ. Ч. ж. 1,060 д. об. п., 175 дв., мечеть.

Нурлаты, татарская деревня, Казанской губ., Свияжскаго у., въ 29 в. отъ у. г-да, при рр. Чепкасѣ и Кашлѣ. Ч. жит. 1,954 д. об. п., 321 дв., мечеть.

Нурма Вольшая, деревня, Казанской г. и у., въ 105 в. отъ у. г-да, при р. Нурминкѣ. Ч. ж. 729 д. об. п., 84 дв., мечеть, 2 китайскихъ фабр. (Утямышева и Ишмуратова), на которыхъ въ 1861 г. выдѣлено бумажной китайки 100 тыс. кусковъ на 34 т. р. при 150 рабочихъ.

Нуха, уѣздный городъ Вакинской губерніи.

I. Г-дѣ, подл. 41°12' с. ш. и 64°52' в. д., въ 313 в. къ с.-з. отъ Баку и въ 227 в. къ в.-ю.-в. отъ Тифлиса, расположенъ на оконечностяхъ южныхъ отраслей Главн. Кавказскаго хребта, въ с.-в. сторонѣ Кинскаго ущелья, по которому протекаетъ рч. Кишъ-чай. Абсол. выс. города (куполь церкви въ крѣпости) достигаетъ 2,454 фут. Нуха до полов. XVIII стол. была простою деревней, а при образованіи Шекинскаго ханства сдѣлалась городомъ и резиденціею хановъ. Шекинское ханство получило свое политическое существованіе послѣ нападенія Надиръ-шаха Персидскаго (1734—40 г.) на южную часть Закавказья. По преданію, первымъ ханомъ здѣсь былъ нѣкто Хаджи Челяби, внукъ Армянскаго священника изъ дер. *Кишъ* (7 в. отъ Нухи), принявшій магометанство. При нашествіи Надиръ-шаха здѣшніе жители укрылись въ горахъ и начальство передало упомянутому Хаджи Челяби, который отразилъ Надиръ-шаха, за что жители признали

его своимъ ханомъ. Резиденціею хана была Нуха; въ 1765 г. Гуссейнъ-ханъ Шекинскій построилъ здѣсь обширное каменное укрѣпленіе, а Мамедъ-Гассанъ-ханъ выстроилъ дворецъ. По ослѣпленіи Мамедъ-Гассанъ-хана за неповиновеніе Персидскому шаху, братъ его Селимъ овладѣлъ ханствомъ и въ 1805 г. добровольно принялъ подданство Россіи, обязуясь платить дань ежегодно въ 7 тыс. червонцевъ, однакоже онъ скоро измѣнилъ своей присягѣ. Въ томъ же году генер. Небольсинъ разбилъ на голову войска хана и осадилъ Нуху; ханъ же успѣлъ бѣжать въ Персію. Въ 1807 г. Русское правительство назначило ханомъ въ Шеки-Джафаръ-кули, бывшаго хана Хайскаго; послѣ наследовалъ ему его сынъ Исмаилъ-ханъ, по смерти котораго въ 1819 г. ханство окончательно присоединено къ Россіи и сдѣлано особою провинціею. Въ 1846 г. Нуха сдѣлана уѣзднымъ городомъ Шемахинской губ., въ 1859 г. Бакинской. Укрѣпленіе и дворецъ хановъ существуютъ дониндѣ; укрѣпленіе, построенное на уступѣ горы, имѣетъ до 500 саж. въ окружности и состоитъ изъ каменныхъ стѣнъ съ бойницами; внутри стѣнъ стоитъ дворецъ оригинальной постройки въ персидскомъ стилѣ, православ. церковь и 14 домовъ. Къ крѣпости примыкаютъ татарская и армянская части города, расположенныя на покатости горы, и шелковичная колонія *Царь-Абатъ*. Предмѣстія города составляютъ *Нухокишлагъ* (4 в.), *Додыкишлагъ* (въ 10 в.) и *Саланчагъ* (въ 10 в.). По свѣд. за 1861 г. ч. ж. въ Нухѣ 22,618 д. об. п. (12,225 м. п.), изъ коихъ дворянъ 641, торговцевъ 1,243, городскихъ сословій 20,182. Наибольшая часть жителей исповѣдуетъ магометанскую вѣру (сунитовъ до 16 тыс., шиитовъ 2,700), кромѣ того православныхъ 1,118, армяно-григоріанъ 2,710, католиковъ 14, протестантовъ 9. Въ городѣ церквей православы. 1, армянскихъ 3, мечетей 31, домовъ 2,991 (почти всѣ сложены изъ сырцоваго кирпича; деревянныхъ нѣтъ), лавокъ и лавочекъ 1,230, банъ 5, караванъ-сараявъ 3, нѣсколько частныхъ школъ; до 1863 г. существовала школа шелководства при Царь-абатской колоніи. Городской доходъ въ 1861 г. простирался до 12,763 руб. Главныя занятія жителей состоятъ въ шелководствѣ, садоводствѣ и отчасти земледѣліи. Замѣчательна здѣсь казенная *Царь-Абатская* шелковичная плантація, занимающая пространство въ 13,887 кв. саж. (802 саж. въ дл. и 158 саж. въ шир.); она окружена каменною стѣною въ 1 саж. выс. и 1¼ арш. толщ., съ бойницами по угламъ. Орощеніе сада произ-

водится искусственное изъ рч. Кинь-чая. Тутюхъ дерезь считается до 40 тыс. Къ плантаціи принадлежить еще старый ханскій садъ въ 10 десятинъ, насаженный фруктовыми деревьями и виноградными лозами. Ремеслен. въ 1861 г. 1,735 человекъ (592 мастер.), изъ нихъ харчевниковъ 26, кузнецовъ 105, шапочниковъ 414; изъ ремесль достигли значительной степени совершенства выпиваніе шелками по сукну, отдѣлка конской сбруи, чепраковъ и комнатной обуви. Заводовъ въ 1861 г. считалось 97, изъ нихъ шелкомотальныхъ 50, мыловаренныхъ 7, кожевенныхъ 13, кирпичныхъ 3, гончарныхъ 15, известковый 1, и красильныхъ 8; изъ этихъ заведеній особенно замѣчательна шелкомотальна Алексѣева и Воронина, устроенная по Европейскому образцу. Торговля г-да обширна и, кромѣ удометворенія мѣстныхъ жителей всѣми необходимыми предметами, мѣстные торговцы ведутъ торговлю шелкомъ, шелковыми издѣліями сукномъ, бурками, кожами, хлѣбами, разными красильн. растениями и другими сельскими продуктами. Значительное шелководство не только въ городѣ, но и въ уѣздѣ привлекаетъ въ городъ покупателей даже изъ заграницы; купечество ведетъ торговлю преимущественно съ Лезгианми. Весь торговый оборотъ г-да вѣроятно превышаетъ 1½ мил. руб. ежегодно. Въ 1861 г. выдано торговыхъ свидѣтельствъ 620 (по 1-му разряду 11, по 2-му 44). Базары бывають въ городѣ ежедневно.

(Обоз. влад. за Кавк., ч. III, с. 356; Klapproth, Tableau histor. du Caucase, 1837, с. 152; Березновъ, Кратк. историч. указат. достоприм. мѣст. въ Кавказѣ и пр., изд. 1864, с. 23; Кавказ. Календ. на 1850 г., отд. 3, с. 70, на 1856 г., с. 322; Kolonati, die Berels. Nohant., I, 171 (лучшее опис.).)

II. *Нухинскій* уѣздъ къ с.-з. части г-ни, между главнымъ Кавказскимъ хр. (на сѣв.) и хлѣв. бер. р. Куры (на югѣ). Простр. его, по Швейцеру, 134,05 кв. м. или 6,485 кв. в. Площадь уѣзда прорѣзывается хребтами: главнымъ Кавказскимъ, Бовъ-дагомъ и Ахдыбомъ, которые идутъ въ главномъ направленіи отъ с.-з. къ ю.-в., почти параллельно одинъ другому; между ними разстилаются довольно обширныя равнины. Главн. Кавказ. хр. простирается отъ горы Выырчала (41°28' с. ш. и 64°51' в. д.) до горы Баба-дагъ (41°1' с. ш. и 65°58' в. д.) и на всемъ протяженіи служить границею съ Дагестаномъ, принадлежа уѣзду только южною своею покатостью въ шир. вер. на 15. Эта часть уѣзда есть самая высокая и гористая; абсол. высота самаго пограничнаго хребта достигаетъ отъ 11 почти до 15 тыс. фут.; высшія горы: *Базаръ-догъ* 14,722 фут., *Тхфанъ* (Гфинъ)

13,764 фут., *Выиры* 12,749 фут., *Бетюль* 12,172 фут., *Салаватъ* 11,942 фут., *Баба-дагъ* 11,934 фут. и др. Къ югу отъ хребта отрасли постепенно понижаются, такъ уже *Датчи-баши* имѣеть только 8,970 фут., *Ахъ-булакъ* 8,089 фут., *Ханъ-эйланъ* (гора надъ Нухю) 6,867 фут., *Тогря* (къ с.-з. отъ Нухи) 6,775 фут.; въ послѣднихъ отрасляхъ *Пиръ-дагъ* имѣеть только 2,528 фут., г-дъ *Нуха* 2,454 фут. Горы, ближайшія къ хребту, состоятъ изъ сланцевъ и представляютъ голыя бесплодныя скалы, мѣстами только покрыты зеленью; прилегающія же къ долины — наноснаго свойства, состоятъ изъ глинъ. Онѣ покрыты лѣсомъ. Въ передовыхъ отрогахъ находится много лѣсистыхъ ущелій, идущихъ на сѣв. и раздѣляющихся на меньшія. Вдоль подошвы главнаго Кавказскаго хр. простирается прекрасная равнина Агри-чайская, ибьющая около 1,000 ф. выс. и ограниченная съ южн. стороны горнымъ хребтомъ Бовъ-дагомъ. *Бовъ-дагъ* входитъ въ у-дъ двумя отрогами изъ Сигнакскаго у., соединяющимися въ 5 в. къ зап. отъ сел. Датбулага и образующими узкую долину *Сараджа*; далѣе онъ идетъ въ Шемахинскій у.; шир. его отъ 5—6 вер., абсол. высота не превышаетъ 3 тыс. фут.; высшія точки *Гюлю-дагъ* 2,718 фут., *Аляръ-ядукъ* 2,631 фут., *Зуламидогъ* 2,565 фут., *Сырховъ-кала* 2,138 фут. Южнѣ Бовъ-дага проходить изъ Елизаветпольскаго у. хреб. *Ахдыбъ* черезъ весь Нухинскій у.; онъ еще ниже предыдущаго, абс. выс. *Кондъ-яшинъ* (Хонжашинъ-дагъ) имѣеть только 1,310 фут. Вся южн. часть уѣзда, прилегающая къ р. Курѣ, представляетъ довольно низменную равнину, абсол. высота которой у *Арабскаго* поста (на почт. дорогѣ) достигаетъ только 138 фут., *Альтаутъ* 125 фут., а у дер. *Ляки* 64 фут. Почва уѣзда въ частяхъ Нухинскомъ и Хачмаскомъ состоитъ преимущественно изъ бѣлой глины, въ Кабалинскомъ уч. болѣе песчаная, чѣмъ глинистая, а въ Арешскомъ (самомъ южн., прилежащемъ къ Курѣ) почва глинистая, частью солонцеватая и только въ ю.-в. оконечности является черноземъ. Сѣвер. часть уѣзда лучше орошена водами, чѣмъ южная, заключающая въ себѣ Арешскій участокъ, гдѣ безъ искусственнаго орошенія ничего не растетъ. Вся площадь лежитъ въ рѣчной области *Куры*, которая на всемъ своемъ протяженіи служитъ границею съ Шуминскимъ и отчасти съ Елизаветпольскимъ уу.; она судоходна до сел. Мингечаура. Кура имѣеть значеніе для прибрежныхъ селеній въ отношеніи рыболовства.

Рыбными промыслами занимаются въ сел. *Митчауръ, Керпикендъ, Акиамъ, Кархунъ, Эймуръ* (Эмиръ), *Авадъ, Пиразъ, Котовани* и *Бичагчайъ*; на этихъ промыслахъ въ 1854 г. было поймано осетровъ 1,900 (въ 1853 г. 1,164), севрюги 6,541 (въ 1853 г. 4,388) и лосося 60 (въ 1853 г. 92); добыто икры 324 пуд., клею 8 пуд., вязиги 15 пуд., балыковъ осетровыхъ 1,898 шт. и севрюжьихъ 5,953 шт. (см. Исслѣд. о сост. рыболов. въ Рос.). Къ системѣ Куръ принадлежатъ: *Аричай* (притокъ Алазани) съ Кюнгюль-чаемъ, Зекзиль-чаемъ, Кишъ-чаемъ, Мурдаль-чаемъ, Гюльнюкъ-чаемъ и др., *Аджеганъ-чай, Турьянчай, Бумъ-чай, Гамзали-чай, Гекъ-чай* и др. Всѣ эти рѣчки служатъ только для орошенія полей и садовъ и по своей величинѣ незначительны. Прѣсныхъ озеръ насчитываютъ до 5 (при д. Ярамагъ, Санджанъ, Варанли, Ниджъ и Периссе), кромѣ того, есть 2 соленыхъ озера у д. Оджека и близъ границъ Закавказскаго округа; соль на нихъ не садится, но когда они лѣтомъ высыхаютъ, то бѣдные жители вывариваютъ соль изъ земли. Болотистыя пространства встрѣчаются преимущественно въ Кабалинскомъ и отчасти Хачмазскомъ участкахъ. Въ у-дѣ находятся сѣрные горячія воды (+28°) около сел. *Бумъ* (см. это сл.) и въ Халхалскомъ ущелии; послѣднія остаются безъ употребленія. Подъ лѣсами полагають до 1,500 кв. в., т. е. болѣе 21% всей площади; они находятся преимущественно въ предгоріяхъ главнаго Кавказскаго хребта и особливо въ восточ. части, т. е. въ Кабалинскомъ уч.; южная же часть, т. е. Арешскій уч., совсѣмъ безлѣсна, за исключеніемъ берега р. Куръ. Лѣса состоятъ изъ дуба, вяза (карагачъ), бѣлаго вяза (джаганъ), бересты (валяскъ), фыстиха (похожаго на букъ), секиза, кизиль-агача, тополя, клена и липы. По свѣд. за 1861 г., ч. ж. въ у-дѣ (безъ г-да) 113,772 д. об. п. (57,721 м. п.), съ г-домъ на 1 кв. м. по 1,017 д. об. п. Въ числѣ жителей: дворянъ 2,203 (чиповники, сенды, беки), крестьянъ, жинущихъ на казенныхъ земляхъ, 92,200, на владѣльч. 17,058. Неправославныхъ: магометанъ 86,702, армяно-григоріанъ 25,625, всресея 1,380. Кромѣ азербиджанскихъ татаръ, поселенныхся издавна въ предѣлахъ уѣзда, и армянъ, живутъ здѣсь лезгини въ дер. *Шинъ, Филлифъ, Кюсмитъ, Лазалы, Мичинъ* и *Базмаларъ*; въ этихъ деревняхъ говорятъ по лезгински. Въ сел. *Варташинъ* и *Ниджъ* удержался языкъ древнихъ *Удовъ*, коихъ считаютъ аборигенами страны; въ про-

чихъ селеніяхъ говорятъ по татарски и армянски. Въ 1861 г. въ у-дѣ была 1 православ. церковь (въ сел. Варташинѣ), армяно-григоріанскихъ церквей 49, монастырей 2, 3 еврейскихъ синагоги въ сел. *Джугутларъ* (въ 40 в.), въ сел. *Джалутъ* (въ 36 в. отъ у. г-да) и *Хошкашинъ* (въ 56 в.), мечетей 280. У-дѣ раздѣленъ на 4 участка: *Нухинскій, Хачмазскій, Кабалинскій* и *Арешскій*. Жители раздѣщаются въ 234 поселкахъ и 21 кочевьяхъ (спис. насел. мѣстъ за 1859 г.). Изъ числа селеній 7 имѣютъ отъ 1 до 1½ тыс. жител. и 12 свиней 1½ тыс., имено: *Гюльнюкъ* 5,797 д. об. п. и 553 дв., *Куткашинъ* 3,700 об. п. и 709 дв., *Зекзитъ* 3,499 д. об. п. и 350 дв., *Хачмазъ* 3,400 д. об. п. и 900 дв., *Вандамъ* 3,230 об. п. и 526 дв., *Ниджъ* 3,144 об. п. и 400 дв., *Кимъ* 2,053 об. п. и 238 дв., *Охудъ* 2,036 об. п. и 244 дв., *Кюнтюмъ* 1,766 об. п. и 441 дв., *Билладжикъ* 1,647 об. п. и 187 дв., *Варташинъ* 1,560 об. п. и 390 дв. и *Бумъ* 1,520 об. п. и 220 дв. *). Главныя занятія жителей состоятъ въ хлѣбопашествѣ и шелководствѣ; прочіе же промыслы, какъ напр. скотоводство, садоводство, разныя ремесла, имѣютъ второстепенное значеніе. Въ отношеніи хлѣбопашества у-дѣ не только продовольствуетъ себя, но можетъ высылать на продажу ежегодно отъ 20 до 30 тыс. четверт. пшеницы и значительное количество чалтыка. Хлѣбопашество особенно процвѣтаетъ въ армянскихъ селеніяхъ на Боздахъ и въ Арешскомъ уч.; въ сѣверной же части уѣзда хлѣба едва достаточно для собственнаго продовольствія, вслѣдствіе недостатка удобныхъ земель; чалтыкъ сѣется преимущественно въ Арешскомъ уч., пшеница же у армянъ на Боздахъ. Недостатокъ земли заставилъ жителей обратиться въ шелководству, которое особенно процвѣтаетъ въ ущелияхъ Главн. Кавказ. хр.; шелководствомъ занимаются до 14 т. семействъ; всѣхъ тутовыхъ садовъ считаютъ до 14,092 (см. Кавказ. Кален. на 1866 г.); пинъ шелка собирается до 15 т. п., на сумму 1 мил. р. Не менѣе шелковичныхъ садовъ доставляютъ выгоды фруктовые сады Кабалинскаго участ., гдѣ ихъ считаютъ до 1,300 (всѣхъ въ у-дѣ 1,521); орѣхи и каштаны кабалинскіе развозятся далеко, а грушами, яблоками и др. фруктами снабжается весь уѣздъ. Разведеніемъ виноградныхъ лозъ занимаются мало, только

*) Нѣкоторыя изъ этихъ селеній не вошли въ Словарь по неизмѣнн. о нихъ свѣдѣній во время составленія предыдущихъ томовъ.

для собственнаго потребленія. Скотоводство, за исключеніемъ нѣсколькихъ армянскихъ селеній, весьма ограничено вслѣдствіе недостатка земель; скотъ и особенно овцы пригоняются изъ сосѣднихъ уѣздовъ, даже изъ Эриванской г. Въ прибрежныхъ селеніяхъ къ р. Куръ жители занимаются рыбной ловлею (см. выше); около г-да Нухи въ многочисленныхъ селеніяхъ, неимѣющихъ земли, торгуютъ лѣсомъ, дровами, гонтомъ, и ткутъ шелковыя покрывала, имѣющія большой сбытъ въ краѣ; сел. *Хачмазъ* славится выдѣлкою шелковой ткани на шальвары, въ сел. *Кюсматъ* лезгины готовятъ оружіе. Женщины вообще занимаются тканьемъ простыхъ шелковыхъ тканей, ковровъ, паласовъ и пр. Торговля уда, кромѣ г-да, сосредоточивается въ нѣкоторыхъ селеніяхъ, въ коихъ бывають базары; особенно значительны торговля сел. *Куткашикъ* и еврейск. сел. около Варташна — *Джугумларъ*. Базары бывають въ сел. *Нарадагы Падаръ* (въ 98 вер. отъ Нухи), *Саламовуръ* (въ 57 в.), *Варташикъ* (въ 40 в.), *Хачмазъ* (въ 55 в.), *Падаръ* (въ 45 в.), *Сутанъ-Нухъ* (въ 80 в.), *Вандамъ* (въ 125 в.), *Куткашикъ* (въ 110 в.) и *Бумъ* (въ 90 в.). Въ 1861 г. въ уѣздѣ было 73 шелкомотальныхъ заведеній, 5 кожененныхъ и 4 маслобойныхъ. Изъ шелкомотальныхъ замѣчательны 3 въ сел. Варташинѣ, гдѣ шелкомотальни устроены по европейскому образцу.

(См. Бакниск. г. в обзор. влад. за Кавк., ч. III, с. 323—392 (Яковскаго, Шенкская пров.); Кавк. Ивл. на 1856 г., с. 326—337 (статист. опис.), 1837, с. 338 (Берже); Топогр. опис. Примаор. пр., Гагемейстера, изд. 1839 г., с. 34—42; Сборн. газ. Кавк. 1846 г., втор. полугод., с. 333—344 (сост. промыш. и торгов. Шенкск. у. и Kolesani, die Beriev. Hocharm., I, 182—190; Seidlitz, Kauk. Excursionen, in Petermann Mittheil., 1863, p. 136 и 167).

Нухокишлахъ, вредѣсть г-да Нухи, Бакнискій г., въ 4 в. отъ Нухи, при р. Кшикъ. Ч. ж. 5,580 д. об. п., 853 дв., 6 мечетей, станція.

Нучель, зал. въ Русской Америкѣ, въ сѣверн. части Тихаго Океана, на восточной сторонѣ о-ва Хлалагль, при входѣ въ Чугацкій заливъ. Дл. залива болѣе 15 вер., а шир. до 8 вер. Западная лагуна этого залива названа Бочаровымъ и Измайловымъ заливомъ «Константина и Елены». Заливъ Нучель представляетъ лучшее якорное мѣсто во всемъ Чугацкомъ заливѣ, на глубинѣ отъ 5 до 8 саж. предъ входомъ въ заливъ или гавань Константина. Въ проливѣ, соединяющемъ заливы Нучель и Константина, теченіе бывасть иногда (въ обѣ стороны) до 4 узловъ. Глуб. до 30—40 саж. жители залива Чугачи.

(Schischoff, вѣ Н. Н. В., II, 918; Шемель, II, 7, 11; Сарычъ, пут., II, 43; Крашенинниковъ, въ Полн. собр. уч. пут., I, 222; Тобѣякова, Гидр. зам., см. Чугацкій зал., с. 22—26 и 27).

Нушагакъ, зал. въ Русской Америкѣ, На вост. берегу Берингова м., въ сѣв. части зал. Бристоль; простирается къ с. слишкомъ на 50 вер. Въ вершину его впадаютъ двѣ рѣки, а одна незначительная Алекнагикъ; другая большая Нушагакъ. Заливъ усѣянъ отмелями и потому опасенъ для плаванія судовъ, особенно большихъ. Прибыль воды отъ совокупнаго теченія рѣкъ и прилива моря повышается до 20 футъ и осеенью до 25 футъ и болѣе. Жители прибрежья залива Углахмпы. На вост. берегу, при устьѣ р. Нушагакъ, подъ 58°57' с. ш. и 219°22' в. д. находится *Нушагакская одиночка*, основанная лейтенантомъ Гагемейстеромъ въ 1817 г. Ч. ж. съ окрестными туземными селеніями 1,374 д. об. п.; собственно въ одиночкѣ живеть русскихъ 4 д. и. п. и креоль 30 д. об. п., а аглемюты и нускоквицы живуть въ окрестныхъ селахъ; туземцы занимаются рыболовствомъ и пушнымъ промысломъ. Въ одиночкѣ 3 дома, находится укрѣпленіе, 1 поварня, 1 баня, 1 сарай и 1 магазинъ для удовлетворенія мѣстныхъ потребностей. Къ июлю 1859 г. было въ магазинѣ товаровъ и припасовъ на 32,328 р. ас.; 9 байдаръ и байдарокъ на 365 р. ас.

(Wrangel, вѣ В. и Н. Beitr., I, 137; Тобѣякова, Гидрогр. замѣч., с. 12 и 13; собр. сочин. Крузенштерна, ч. 2, стат. XLIV, с. 16—18; Костлянцева, Вѣд. наст. пол. кол., с. 12—13).

Ныгчыганъ, мысъ, на западномъ берегу Берингова пролива, утесистъ и въ разстояніи 25 вер. отъ с. и с.-в. кажется остро-вомъ.

(Литке, Путеш. морех. отд., с. 204 и 205).

Ныробъ, село, Пермской губ., Чердынскаго у., въ 47 в. отъ у. г-да, при рч. Ныробкѣ. Ч. ж. 467 д. об. п., 80 дв., 2 церкви, изъ коихъ во имя св. Николая постро. въ 1705 г. и Богоявленія въ 1741 г. Село это замѣчательно тѣмъ, что здѣсь въ душной и тѣсной землянкѣ томился въ желѣзныхъ оковахъ бояринъ Михаилъ Никитичъ Романовъ, дядя царя Михаила Федоровича, сосланный сюда въ 1601 г. и скончавшійся, какъ говорятъ, отъ голода; тѣло его въ 1607 г. перевезено въ Москву и похоронено у Спаса на Новомъ. Оковы, вѣсившія 2 пуда, храняются до сихъ поръ въ церкви. Царь Михаилъ Федоровичъ, узнавъ, что Ныробцы старались облегчить судьбу боярина, освободилъ ихъ отъ всѣхъ повинностей; въ 1720 г. при переписи эта льгота была уничтожена. Царь Михаилъ Федоровичъ построилъ въ селѣ также церковь, которая вскорѣ сгорѣла. Въ Никольской церкви села находится чудотворная икона

св. Николая, къ которой стекается много богомольцевъ.

(Бергъ, Пут. въ Чердынъ и Солькамскъ, с. 99—108; В. Арх. Общ., VIII, 219; Рычковъ, Днев. Зап. 1770 г., с. 123; Заблоскій, Землеоп. Россія, т. IV, 401; Ж. М. Г. И. 1844, XI, см. с. 21).

Нырты, см. *Мешинскій* мѣдиплавильный зав. Казанской г.

Нытва, р., Пермской г., Оханскаго у., пр. пр. Камы. Общ. напр. къ ю.-в., дл. теч. до 50 вер., шир. лѣтомъ до 15 саж., глуб. отъ 2 до 5 ф. Протекаетъ по мѣстности гористой и вер. въ 3 ниже устья образуетъ заводскій прудъ Нытвенскаго зав.

(Zerrenner, Erdk. v. Perm., I, 65).

Нытвенская, пристань, на р. Камѣ, Пермской г., Оханскаго у., на которой въ 1859 — 62 г. среднимъ числомъ грузилось 258,606 пуд. на 151,442 р., изъ нихъ металловъ 256,674 пуд. на 150,676 р.

Нытвенскій чугунолитейный и желѣзодѣлательный заводъ Пермской г., Оханскаго у., въ 35 в. къ с. отъ у. г-да, при р. Нытвѣ, прав. притокѣ Камѣ. Заводъ основанъ въ 1756 г. баронессою Строгоновою, въ 1763 г. достался ей дочери кн. Голицыной, нынѣ принадлежитъ по наслѣдству кн. С. М. Голицыну. Въ 1863 г. на заводѣ отлито чугуныхъ издѣлій 2,680 пуд., выковано кричнаго желѣза 163,703 пуд., изъ него приготовлено желѣза рѣзнаго, подѣлочнаго и желѣзныхъ издѣлій 137,007 пуд. Рабочихъ было 395 человекъ. Заводъ получаетъ чугунъ съ Архангелопашійскаго и Кусье-Александровскаго зав., принадлежащихъ тоже кн. С. Голицыну. Въ заводскомъ селеніи ч. ж. 4,270 д. об. п., 760 дв., правосл. церковь, госпиталь на 50 кроватей, аптека, приходское училище, богадѣльня на 10 человекъ, главное управленіе всѣмъ пермскимъ мѣднѣемъ кн. Голицына, базары по воскресеньямъ, ярмарки 2 сентяб. и 9 декабря.

(Мозель, Пермская г., II, 293; Сбор. стат. свѣд. по горн. ч. въ 1865 г., с. 120).

Ныкта или *Принца Валлійскаго*, мысъ, есть западнѣйшая оконечность Американскаго материка, въ Беринговомъ проливѣ, лежатъ по опредѣленіямъ капит. Вичи въ шир. 65°33' с. ш. и 209°41' в. д. Купъ назвалъ его мысомъ *Принца Валлійскаго*; образованіемъ онъ похожъ на мысъ Восточный, но отличается стоящею на немъ острою горою, покрытою скалами, между тѣмъ какъ вершина м. Восточнаго ровна и округлена. Противъ мыса, капит. Вичи нашелъ опасную мель. На низменности у мыса есть селеніе. Вер. въ 5

отъ мыса къ в.-ю.-в. находится гора Джексонъ, имѣющая 1,876 ф. абс. выс.

(Kotzebue, B., III, 170; Beechey, N, 330; Lutke, путеш. отд. морск., с. 255; Grewingk, вѣрх. d. miner. Geol., 1848—49, p. 143).

Ньяунга-паэ, холмъ въ Сѣвер. Уральскомъ хр., Архангельской г., Мезенскаго у., между 66° и 67° с. ш., имѣетъ абс. выс. 1,217 фут. Въ ней встрѣчается свѣтлосѣрый кремнистый, глинистый сланецъ, пласты коего падаютъ къ в.

(Гоemannъ, Сѣв. Уралъ, II, 184, 274).

Ньяысь-мань-я-тольяхъ-соры, цѣпь горъ въ Сѣвер. Уральскомъ хр., Пермской г., Чердынскаго у., имѣетъ абс. выс. 1,973 ф.

(Гоemannъ, Сѣв. Уралъ, II, 87).

Нѣвій мохъ, болото, Новгородской г., на границѣ Демьянскаго у. съ Крестецкимъ, между дорогами изъ г. Крестецъ въ Демьянскъ и ямъ Броницы, прр. Полометью, Палюю и дорогою изъ Старой Руссы въ ямъ Зайцево, занимаетъ пространство въ 371 кв. в., изъ коихъ 213 в. въ Демьянскомъ у., а 158 в. въ Крестецкомъ. Мѣстами болото заросло кустарниками.

(В. Ст. Новгор. г., с. 73; Пушкиревъ, Новгородс. г., с. 52; Шквалъ, Путеш. по Нильскому, с. 6).

Нѣжинъ, мѣстечко, Могилевской г., Климовицкаго у., въ 20 в. отъ у. г-да, при р. Жадунькѣ. Упомянуется мѣстечкомъ въ 1784 г. Ч. ж. 138 д. об. п. (89 евреевъ), 42 дв., правосл. церковь, еврейск. молитвен. домъ.

(Намат. кн. Могилевс. г. на 1861 г., отд. IV, с. 42; Город. посел., ч. III, с. 222).

Нѣжинъ, уѣздный городъ Черниговской губерніи.

I. Г-дъ, подъ 51°3' с. ш. и 49°29' в. д., въ 75 в. къ ю.-в. отъ Чернигова, на соединенія почтов. дорогъ изъ Чернигова въ Полтаву и изъ Кіева въ Москву, расположенъ по обимъ берегамъ канализированной рѣки Остра; каналъ начатъ въ 1809 г. и оконченъ въ 1812 г., нынѣ заросъ травомъ, и жители пользуются водою изъ колодезь. Старый г-дъ (центръ города) съ предмѣстиями Моголевкой и Овдѣевкой лежатъ на лѣвомъ берегу Остра, а предмѣстія Новое-Мѣсто и Магерки на правомъ. Время основанія города неизвѣстно, но въ лѣтописяхъ встрѣчаются три названія, приурочиваемыя тѣмъ или другими изслѣдованіями къ Нѣжину, а именно: *Ньжатина нива*, гдѣ въ 1078 г. происходило сраженіе между князьями за обладаніе Черниговомъ, *Ньжатина*, разоренный въ 1185 г. половцами, и *Уньжъ* (Уненѣжъ), упоминанный подъ 1147 г. вмѣстѣ съ Бахмачемъ, Бѣлоу

Вѣжею и Воложомъ, въ числѣ мѣстъ опустошенныхъ войною. Впрочемъ двѣ первыя изъ этихъ трехъ мѣстностей къ Нѣжинѣ приурочить невозможно. Нѣжатины находилась въ Переяславской волости и притомъ недалеко отъ Кіева около Дѣвпра, потому что въ походѣ 1136 г. Половцы, приведенные Ольговичами, пройдя Переяславскую волость прямо пришли лѣвою стороною Дѣвпра подъ Кіевъ, въ который не могли пробраться, потому что Дѣвпръ былъ покрытъ пловучимъ льдомъ и разорилъ, вмѣстѣ съ Нѣжатинымъ, Городецъ лежавшій прямо противъ Кіева на сѣв. сторонѣ Дѣвпра. Что село на Нѣжатиной нивѣ, прославившееся сраженіемъ 1076 г., тоже что городокъ Нѣжатины, мы не сомнѣваемся. Искать Нѣжатиной нивы въ Нѣжинѣ по одному созвучію нѣтъ надобности, потому что созвучныхъ именъ можно принскать нѣсколько, напримеръ Нѣжинщина въ Ворзненскомъ у., Нѣжа въ Суражскомъ, Нѣготинъ (хуторъ) въ Остерскомъ у., Негодинъ въ Глуховскомъ у. Нѣтъ надобности искать Нѣжатиной нивы и подъ Черниговимъ, потому что, какъ справедливо замѣчаетъ Соловьевъ, Ярославичи, снявшіе осаду Чернигова и ушедшіе на встрѣчу Ольговичамъ, при первомъ извѣстіи, что племянники идутъ на нихъ, могли встрѣтить ихъ и въ Переяславской волости довольно далеко отъ Чернигова. Гораздо важнѣе для приуроченія мѣстности показаніе лѣтописи, что тѣло убитого на Нѣжатиной нивѣ в. кн. Язслава было привезено на лодкѣ и поставлено противъ Городца, слѣдовательно Нѣжатины нивы можно искать на лѣв. сторонѣ Дѣвпра не слишкомъ далеко отъ Городца, что и доказываетъ тождество села на Нѣжатиной нивѣ съ городкомъ Нѣжатинымъ XII в. Если справедливо показаніе Максимовича (Москвитянинъ 1854 г. № 1) о существованіи близъ с. Гнѣдина (на Дѣвпрѣ въ Остерскомъ у.) хутора Нѣготина (въ си. нас. мѣсть его нѣтъ), то Нѣжатины нива приурочивается въ точности. Что же касается до предполагаемаго тождества Уляжа съ Нѣжинимъ, то доводовъ противъ этого предположенія мы не находимъ. Нынѣшнее село Унечь на рѣкѣ того же имени въ Суражскомъ у. рѣшительно не можетъ быть тождественно съ Уляжемъ, потому что находится далеко отъ театра войны, въ глубинѣ Сѣверской земли, за едва проходившими лѣсами, и жителямъ этой мѣстности не за чѣмъ было бы бѣжать, вмѣстѣ съ жителями Бахмача и Бѣловѣжи, въ несравненно ближайшій къ театру войны Черниговъ, при извѣстіи о взятіи Все-

воложа; такое же дѣйствіе со стороны жителей Нѣжина весьма было бы понятно. Находился ли древній Уляжь на самомъ мѣстѣ Нѣжина или не слишкомъ далеко отъ него рѣшить конечно трудно. Во всякомъ случаѣ Нѣжинъ, подъ нынѣшнимъ своимъ именемъ, упоминается въ первый разъ только во второй четверти XVII вѣка. Изъ грамоты, данной Сигизмундомъ III г-ду Нѣжину въ 1626 г., видно, что Нѣжинское городище принадлежало прежде предкамъ Сигизмунда, было когда то присоединено къ Москвѣ (около 1500 г.), а по Деулинскому договору въ 1618 г. возвращено Польшѣ. Въ томъ же году городу было даровано магдебургское право. При освобожденіи Малороссіи изъ подъ Польскаго ига въ 1649 г. Нѣжинъ сдѣлался главнымъ мѣстомъ управленія одного изъ самыхъ большихъ во всей Малороссіи полей, называвшагося Нѣжинскимъ. Въ 1664 г. Нѣжинъ, въ числѣ другихъ Малороссійскихъ городовъ, принялъ подданство Россіи. Во время послѣдующихъ казацкихъ смутъ Нѣжинъ принималъ дѣятельное участіе то противъ царскихъ воеводъ, то противъ Поляковъ, и не разъ подвергался грабежу. Самымъ дѣтущимъ временемъ для Н. былъ весь XVIII в., когда вызванные сюда Греки, по универсалу гетмана Хмельницкаго, въ 1657 г. вели здѣсь дѣятельную торговлю съ Западною Европою; съ открытіемъ Черноморскихъ портовъ торговая дѣятельность и вмѣстѣ съ тѣмъ значеніе Нѣжина утратилось. Въ 1708 г. городъ былъ приписанъ къ Кіевской губ., въ 1781 г. назначенъ уѣздн. городомъ Черниговскаго намѣстничества, въ 1797 г. вошелъ въ составъ Малороссійской губер., а въ 1802 г. Черниговской. О состояніи Н. въ бытность его уѣздн. г-домъ Черниговскаго намѣст. остались свѣдѣнія у Шафонскаго. Тогда въ немъ было: ч. ж. (безъ дворянъ) 11,104 д. об. п. (5,635 м. п.), монастырей 2, церковей правосл. 10, греческая 1, католическая 1, домовъ 1,746 (камен. 30). Въ то время въ городѣ были въ цѣлости и укрѣпленія города; они находились въ 3 мѣстахъ: собственно городъ, состоявшій изъ неправильнаго землянаго вала съ 4 воротами, другое на лѣв. бер. Остра; строенное при Польскомъ владѣнствѣ и состоявшее изъ правильныхъ бастіонновъ и вала; въ коенъ находились каменные казематы; третье укрѣпленіе, тоже земляное, было въ предмѣстіи. Новое Мѣсто начиналось у р. Остра и оканчивалось у городокой плотины. По свѣд. за 1865 г. ч. ж. въ городѣ было 19,356 д. об. п. (10,054 м. п.),

изъ коней, лошадей, гражданъ и кушцовъ 770, мѣщанъ 10,906, крестьянъ казен. 5,298. Неправославныхъ было: единоумѣрцевъ 65, католиковъ 131, и евреевъ 2,900. Греческое общество, поселенное здѣсь еще въ XVII ст., состоитъ изъ 395 д. об. л. (169 м. п.); общество это пользуется многими привилегіями въ отношеніи торговли и разныхъ повинностей, и имѣетъ свой магистратъ; число Грековъ убавилось почти на половину противъ конца XVIII стол., чему способствовало открытіе Черноморскихъ портовъ. Въ 1865 г. въ городѣ находилось церквей православныхъ 13, изъ нихъ соборъ св. Николая, основ. въ полов. XVII стол.; въ ней хранится евангелие печати: 1644 г. (въ Вильнѣ) и Крестъ съ ладанью 1606 г.; греческая церковь Арх. Михаила постр. въ 1719 г., другая во имя Всѣхъ Святыхъ постр. въ концѣ XVIII ст. Монастырей 2: *Влаговѣщійскій - Назаретъ* мужской и *Введенскій* женскій (мопашествующихъ въ 1865 г. было 26 м. п. и 43 ж. и.); католическая церковь Петра и Павла устроена въ 1764 г., въ домѣ, подаренномъ армянскомъ католикомъ Богданомъ, а прежде была деревянная и была построена по случаю пребывания въ Малороссіи ген.-аншефа фонъ-Вейсбаха и ген.-поруч. фонъ-Галфа; еврейская синагога 1, еврейс. молитвен. школа 5. Домовъ 2,947 (69 камен.), лавокъ 227, большая часть помѣщается въ гостинномъ дворѣ, гостинницъ 2, трактировъ 3, харчевень 56 (въ родѣ протокъ шинковъ), домъ богоугоднаго заведенія, основ. въ 1804 г.; въ немъ помѣщаются больница на 40 кроватей, отдѣленіе для призрѣнія инвалидовъ на 20 и богадѣльня на 30 человекъ. Учебныя заведенія: лицей кн. Безбородко, основанный на пожертвованный капиталъ (450 тыс. р.) кн. Безбородко въ 1820 г. подъ именемъ гимназій высшихъ наукъ, которая преобразована въ лицей въ 1882 г.; при лицей библіотека въ 11,128 тома (1863 г.) и гимназія, учрежденная въ 1840 г.; уѣздное и приходское училища, основанныя оба въ 1789 г., Александровское греческое уѣздное училище, съ приготовительнымъ классомъ, существующее съ 1817 г., еврейское казенное 1-го разряда училище; въ этихъ училищахъ въ 1863 г. было учащихся 525 м. п. (72 въ лицей, 297 въ гимназію, 45 въ уѣздн. уч., 27 въ приход., 88 въ греческомъ и 46 въ еврейскомъ). Кроме того въ Нѣжинѣ находятся частныя женскія училища: г-жи Никетти на правахъ главнаго существ. съ 1858 г., и 2 училища

на правахъ приходскихъ училищъ Мурантовой съ 1852 г. и Аристовой съ 1863 г.; въ нихъ учащихся въ 1863 г. было 96 ж. п. Городу принадлежатъ 61 десятина пахатной и сѣнокошарной земли, 2 дома и 9 лавокъ; доходъ на 1862 г. исчисленъ въ 8,213 р. Въ казен. крестьяне и незначительная часть мѣщанъ занимаются хлѣбопашествомъ, огородничествомъ, садоводствомъ и особенно разведеніемъ табака; многіе изъ мѣщанъ содержатъ постоялыя дворы, занимаются также извозомъ товаровъ. Ремеслами въ 1865 г. занималось 1,685 человекъ (458 мастер.), изъ нихъ кузнецовъ 236, извозчиковъ 33. Въ 1861 г. въ городѣ было: 1 табачная фабрика, выдѣлавшая на 3,320 руб., салыносвѣчной свѣ. 2,900 пуд. свѣчей на 15 тыс. р., мѣднолитейный на 5,600 р.; въ 1865 г. показано только 3 завода: 1 свѣчной, 1 кожевенный и 1 мѣднолитейный. До открытія черноморскихъ портовъ Нѣжинъ имѣлъ важное торговое значеніе; поселившіеся здѣсь греки вели торговлю съ Турціею, Италіею и Австріею; вывозили туда произведенія Имперіи, а оттуда привозили шелкъ, деревянное масло, табакъ, а главное бакалейные товары. Нынѣ торговля Нѣжинна упала, хотя греки все еще ведутъ значительную торговлю желѣзными, мѣдными, красными товарами и особенно табакомъ, въ большомъ количествѣ разводимомъ въ уѣздѣ. Одинаго табаку закупается какъ по своей губерніи, такъ и въ Полтавской до 500 тыс. пуд.; его отправляютъ въ Ригу, Митаву, С.-Петербургъ и другіе города. Къ особенностямъ торговли относится торговля разными солениями овощей и фруктовъ, конья готовятся отъ 10—20 тыс. боченковъ; соления идутъ черезъ Кролевецъ въ столицы, Харьковъ и другіе города; главный предметъ соления составляютъ огурцы, вишни, сливы, разные грибы, груши и др. Нѣжинъ составляетъ главный пунктъ прогона скота въ губернію; черезъ него проходитъ въ годъ болѣе 30 тыс. гуртового скота. Въ 1865 г. выдачо торговыхъ свидѣтельствъ: купцамъ 1-й гильдіи 1, 2-й 114, на мелочный торгъ 184, на разносный 9, мѣщанскихъ промысловыхъ 324, прикащиковъ 177, членамъ купеческихъ семействъ 113. Базары собираются на поедѣльникамъ и пятницамъ; ярмарокъ 3: на всеобщей недѣлѣ, въ день св. Троицы и 1 октября.

(Шевельскій, Опис. Черниг. губец., с. 449. Путеш. въ Вол. въ Подольск. край въ 1780 г., с. 33; Ж. М. В. Д. 1840 г., т. XXXVI, ст., с. 134, 1846 г., т. XVII, с. 262; В. Ст. Черниг. г., с. 132; Чернигов. губ. вѣд. 1846 г., № 21, 1853 г., № 2, 1857 г., № 2, 1858 г., № 6, 11; Записк. вѣдом. Черниг. г. 1862 г., № 33; Домогатовъ, Опис. Черниг. г., с. 622; Город. вѣдом., т. V, ч. II, с.

275 (въ издан. на широкъ восторж. почтом.); Зап. вост. герм. посол., т. II, титр. XLIV, с. 27; Памят. кн. Черниг. г., изд. 1862 г., с. 320).

II. *Ньюжинскій у-дъ*, въ южн. части г-ин. Простр. его, по военно-топогр. съемкѣ, 51,50 кв. м. или 2,492 кв. в. (по Шнейдеру 52,57 кв. м. или 2,543 кв. в.), у Демонтовича, въ Опис. Чернигов. губ., с. 7, показано 2,486 кв. в.). Наибольшая дл. отъ с. къ ю. до 75 в., а шир. отъ в. къ в. до 45 в. Площадь уѣзда совершенно ровна, носитъ характеръ степи и только мѣстами прорѣзывается неглубокими оврагами. Средняя абс. выс. площади до 450 ф.; самый высшій пунктъ находится въ с.-в. углу: *Орловка* (51°16' с. ш., 49°15' в. д.) 397 ф., на сѣв. *Вертевка* (51°10' с. ш., 49°31' в. д.) до 405 ф., на с.-в. *Черняховка* (51°7' с. ш., 49°41' в. д.) 454 ф., въ срединѣ *Ньюжинъ* до 523 ф., есть самый высшій пунктъ, на зап. *Носовка* (50°54' с. ш., 49°20' в. д.) 457 ф., на вост. *Кумашевка* (51°2' с. ш., 49°40' в. д.) 482 ф., на югѣ *Данино* (50°51' с. ш., 49°28' в. д.) 442 ф. Почва уѣзда состоитъ преимущественно изъ глубокаго и жирнаго чернозема. Большая часть у-да орошается притоками р. *Десны*, меньшая — южная часть, притоками р. *Сулы*; какъ *Десна*, такъ и *Сула*, протекають вѣдъ у-да. Въ *Десну* впадаютъ *Остеръ* и *Смолянка*; *Остеръ* перерѣзываетъ у-дъ отъ в. къ в. на протяженіи 70 в. и принимаетъ въ себя *Новый Протокъ* (дл. 19 в.), *Бронцему* или *Вьютку* (дл. 23 в.), *Носовку* (дл. 20 в.) и др. *Смолянка* течетъ въ сѣв. части у-да. Изъ притоковъ *Сулы* въ уѣздѣ протекаетъ р. *Удай* и принадлежитъ только верхней частіи; въ него впадаютъ: *Переводъ*, *Веприкъ*, *Ровчакъ* и др. Кромѣ того, въ у-дѣ находятся ря. *Химовка*, которая не принадлежитъ ни къ одной изъ рѣчныхъ системъ, а теряется въ болотахъ. Озеро въ у-дѣ нѣтъ. Занимая довольно низменное пространство, у-дъ изобилуетъ болотами, которая однакоже не имѣють вліянія на климатъ по ихъ незначительной величинѣ. Они преимущественно лежатъ въ долинѣ рѣчекъ, и въ сухое лѣто дѣлаются проходими; большія изъ нихъ: *Смолянка* нѣтъ дл. 34 в. и шир. отъ 1—6 в., простираясь отъ с. Вересочин почти до р. Остра у сл. Великорожественской; изъ него вытекають нѣсколько рѣчекъ и *Смолянка*. Болото *Химовское* идетъ отъ д. Фостина на 12 в. къ югу, имѣя шир. отъ 50 до 600 с. Лѣсами у-дъ весьма бѣденъ; по свѣд. военно-топогр. съемки, подъ лѣсами было 282 кв. в. (строенаго 127 кв. вер.), т. е. менѣе 12% всей площади; кромѣ того, подъ вустарникомъ

99 кв. вер.; въ 1858 г. изъ 50,260 десет., принадлежащихъ казнѣ (10,415 дес.) и въ собственности казен. крестьянамъ (39,845 дес.), подъ лѣсами было 5,246 десет.; т. е. 10%. По свѣд. за 1865 г., въ уѣздѣ (безъ г-да) ч. ж. 101,530 д. об. п. (48,757 м. п.), изъ нихъ дворянъ 4,089, мѣщанъ 1,859 (въ мѣстечкахъ), крестьянъ казен. 59,028, вышед. изъ крѣп. зависим. 34,408. Неправославныхъ: евреевъ 1,248. Почти всѣ жители (96%) Малороссіяне. Въ 1865 г. въ уѣздѣ было православ. церквей 54, *Ветхорождествовскій* муж. монастырь (см. Рождественская слоб.), 2 еврейс. молитвен. школы. Уѣздъ раздѣленъ на 3 стана; вышед. изъ крѣп. зависим. составляютъ 13 волостей, 103 обществъ (367 владѣльцевъ), а казен. крестьяне 7 волостей. Жители размѣщаются въ 122 поселкахъ, изъ коихъ мѣстечекъ 6 (*Вертевка*, *Лосиновка*, *Монтевка*, *Монастырище*, *Мртинъ* и *Носовка*), слобода 1 (*Рождественская*), селъ 36, деревень 11, хуторовъ, мѣтъ и другихъ мелкихъ поселковъ 69. Изъ числа селеній 53 имѣють менѣе 100 д. об. п. жителей, 26 отъ 100 до 500 д. об. п., 13 отъ 500 до 1 тыс., 12 отъ 1 до 1½ тыс., 9 отъ 1½ до 2 тыс., 9 свыше 2 тыс. д. об. и., именно: *Носовка* 11,113 д. об. п., *Вертевка* 5,733, *Володьнова Двѣца* 4,866, *Лосиновка* 3,785, *Монастырище* 3,245, *Талалаевка* 2,998, *Безуловка* 2,343, *Галица* 2,241 и *Орловка* 2,088. Хлѣбопашество и разведение табаку суть почти единственные промыслы мѣстныхъ жителей. Подъ пашнями до 1,480 кв. в., т. е. до 60% всей площади. Хлѣбъ въ значительномъ избыткѣ остается на продажу и выкуреніе. Табакъ разводится повсемѣстно, въ особенно извѣстны табачныя плантаціи Нѣжина, Вертевки и Монастырища; въ сѣв. части уѣзда до самаго г-да Нѣжина включительно разводятъ преимущественно бакунъ или шнуровой табакъ, а въ юж. части уѣзда занимаются разведеніемъ рубанки или махорки, бакунъ же встрѣчается здѣсь въ одномъ только с. Дорогинѣ. Американскій и турецкій табаки высшихъ сортовъ въ 1860 г. разводились только въ 2 помещичьихъ имѣніяхъ (гг. Велички и Гржимайло); въ этомъ году собрано 716 пуд. Вообще ежегодно собирается въ уѣздѣ до 60 тыс. пуд. табаку, изъ коихъ до 30 тыс. пуд. тютюна и до 30 тыс. махорки. Огородничество распространено съ промышленною цѣлю около Нѣжина; садоводство незначительно, скотоводство удовлетворяетъ только мѣстнымъ потребностямъ.

Ульевъ съ пчелами считаютъ до 6 тыс.; лучшія пастки принадлежатъ помѣщикамъ (кн. Щербатовой, Безбородко и др.). Въ 1866 г. въ уѣздѣ считалось 22 завода, изъ коихъ 1 сахароваренный (въ м. *Носовкѣ*), 1 маслобойный, 10 винокуренныхъ (въ 1861 г. ихъ было 21), 4 пивоваренныхъ и 6 кирпичныхъ. Ярмарокъ въ уѣздѣ 8: въ м. *Носовкѣ* на сырной недѣлѣ, 29 іюня, 8 сентяб., въ м. *Бертиевкѣ* 25 марта, *Мринѣ* въ день Вознесенія, *Макіевкѣ* на 5 недѣлѣ велик. поста, 10 іюля, *Лосиновкѣ* 21 мая. Въ 1863 г. на нихъ привозилось на 28 тыс. р., продавалось на 13 тыс.; всѣ онѣ незначительны.

(См. Черниговская г.).

НѢманъ, у нѣмцевъ *Мемель*, въ древности *Сигонис*, р. Минской, Виленской, Гродненской и Ковенской г-ій, прикасающаяся къ Царству Польскому и впадающая въ Балтійское море (Куришафъ) въ предѣлахъ Пруссіи. Берегъ начало въ болотистыхъ лѣсахъ Игуменскаго у. Минской г-и, въ 2 вер. отъ деревни Догаичи. Общее напр. теченія сначала къ с.-з. до деревни Марино въ Новоградскомъ у. близъ границъ Виленской г-и, потомъ къ ю.-з. до устья Зельвянки, далѣе къ с.-з. до Гродно, отсюда къ с. до мѣст. Румшишки въ Ковенскомъ у. и наконецъ къ з. до Прусскихъ предѣловъ. Дл. теч. Н. едва ли превышаетъ 810 вер., изъ коихъ 90 въ Минской г-и, 120 по границѣ Минской и Виленской, 80 въ Виленской, 140 въ Гроденской, 170 по границѣ Виленской и Ц. Польскаго, 180 по границѣ Ковенской и наконецъ 80 въ Пруссіи. Если же принимать за верховье Нѣмана боковой, но несравненно болѣе длинный верховый притокъ рѣку Уссу, то дл. теч. Нѣм. увеличится еще на 40 вер. и составитъ 850 вер. Несудоходное *верховье* Н. выше мѣстечка Ново-Свержня имѣетъ 58 вер. (считая же р. Уссу за верховье дл. 100 вер.). Отъ Н.-Свержня Н. имѣетъ уже отъ 18 до 25 саж. шир. и 2 до 10 ф. глуб., а на меляхъ гѣбомъ отъ $\frac{3}{4}$ до 2 ф.; мѣстами дно усьяно подводными камнями, образующими пороги. Ниже устья Гавин и до устья Шары средн. шир. Н. достигаетъ до 35 саж., а ниже устья Шары до 50 саж., глуб. отъ 7 до 10 ф., и наименьшая на меляхъ 1 до 3 ф. Дно вообще песчаное. Н. въ предѣлахъ Минской г-и течетъ въ неприрокой, болѣею частью луговой долинкѣ, прорѣзывающей холмистую мѣстность. Берега рѣки нѣсколько возвышены, но отлоги и песчаны. До м. Пясечка или устья Уссы берега Н. соприкасаются сплош-

ными лѣсами, далѣе по лѣв. стор. рѣки мѣстность пересѣченная, холмистая, возвышенная безлѣсная и населенная, а по правую низменная, болотистая и покрытая сплошными лѣсами (Налибокскіе лѣса). Ниже мѣст. Вѣлицы Лидскаго у. прав. берегъ Н. возвышается и становится крутымъ. Отъ устья Шары правый берегъ уже постоянно крутъ и возвышенъ, а мѣстами утесистъ, лѣвый же чаще отлогъ, но мѣстами крутъ и возвышается до высоты праваго, такъ что у Зельвянки, на протяженіи 4 вер. и отъ Колмотова до Гродно рѣка течетъ въ крутоберегой долинкѣ. Оба берега здѣсь лѣсисты. Отъ поворота на с. при Гродно до Ковно Н. имѣетъ шир. отъ 85 до 110 саж., глуб. отъ 3 до 12 ф., на меляхъ отъ 1 до 2 ф. Берега рѣки круты и утесисты, у Гродно достигаютъ 90 ф. выс.; мѣстами они песчаны, а мѣстами состоятъ изъ пластовъ известняка. Въ руслѣ рѣки находится не мало ос.-вовъ, отчасти каменистыхъ. Между Ковно и Гродно насчитываютъ болѣе 50 быстринъ и отмелей; изъ нихъ 13 самыхъ опасныхъ лежатъ въ 25 вер. ниже Гродно, а пороги, извѣстные подъ именемъ Бичей, находятся близъ мѣст. Румшишкѣ въ 21 вер. выше Ковно. Ниже Ковно шир. рѣки отъ 100 до 135 саж., а глуб. отъ 3 до 12 ф. Дно глинистое, песчаное и каменистое. Оба берега Н. до прусскихъ границъ возвышены и круты, и въ предѣлахъ Ковенской г-и весьма живописны, будучи украшены мѣстечками, городами и развалинами старыхъ замковъ. Н. при м. Столпахъ (Минскаго у.), по наблюденіямъ за 10 лѣтъ (1847—56), замерзала средн. числомъ ежегодно 28 ноября, вскрывался 21 марта, былъ свободенъ отъ льда 252 дня. Въ Гродно, по наблюден. за 16 лѣтъ (1844—1859), онъ замерзала средн. числомъ ежегодно 30 ноября, вскрывался 20 марта, былъ свободенъ отъ льда 255 дней; въ Ковно, по 14 лѣтъ наблюден. (1812—1846), замерзала средн. числ. ежегодно 10 декабря, вскрывался 10 марта, былъ свободенъ отъ льда 275 дней. Н. издавна служилъ весьма важнымъ воднымъ путемъ. Нынѣ Н. уже годенъ для сплава, начиная почти отъ самой своей вершины, а судоходенъ отъ мѣст. Ново-Свержня. Впрочемъ между Н.-Сверженемъ и устьемъ Шары судоходство производится безпрямственно только въ половинѣ, а посреди лѣта встрѣчается уже затрудненія. Пароходы по Н. ходятъ только между Ковно и устьемъ рѣки; выше Ковно пароходство затруднительно. Количество товаровъ, грузимыхъ въ русскихъ предѣлахъ на р. Нѣманъ и его

притокахъ (Вилія и Шаръ) протекало въ 5-ти лѣтіе 1859 — 68 г. средннмъ часомъ ежегодно до 3,748,440 пуд. на 1,837,159 р., изъ коихъ къ предѣлахъ Минской г-и грузилось 803,992 пуд. на 402,509 р., Гродненской 951,604 пуд. на 453,351 р., Виленской 318,749 пуд. на 203,281 руб., Ковенской 1,674,125 п. на 704,508 р. Главные предметы нагрузки были: хлѣбъ 2,671,238 п. на 1,119,316 р. (изъ Минской 672,593 п. на 279,440 р., изъ Гродненской 868,955 п. на 355,410 р., Виленской 318,749 п. на 203,281 р. и Ковенской 1,674,125 п. на 704,508 р.); льняное сѣмя и масло 455,947 п. на 263,146 р. (изъ Минской г. 86,514 п. на 67,964 р., Гродненской 50,051 п. на 36,702 р., Виленской 32,314 п. на 21,701 р. и Ковенской 287,068 п. на 136,779 р.); ленъ и пакля 74,066 п. на 89,928 р. (преимуществ. изъ Ковенской г-и), пенька 44,756 п. на 47,179 р. (преимущественно изъ Минской и отчасти изъ Виленской г-и), льняныя и пеньковыя издѣлія на 35,739 р., дѣся и дѣсон. издѣлія на 277,560 руб.; металловъ 23,561 п. (изъ Ковенск. г-ни) на 12,112 р., шерсти 21,583 п. на 4,068 р. (изъ Ковенской г.), камень и известъ 127,190 п. на 806 р. Большая часть грузившихъ на Н. товаровъ выходитъ въ Пруссію, туда же направляются еще многіе товары, выходящіе въ Нѣманъ черезъ Огннскій каналъ изъ Днѣпровской системы. Главныя по нагрузкѣ пристани на системѣ р. Нѣмана въ Минской г. при мѣст. Стояницахъ (на 173,205 р.), въ Гродненской при Гродно (на 147,099 р.), въ Виленской при Вильнѣ на Вилія (на 73,840 р.) въ Ковенской при Ковно (на 546,493 р.) и при Юрбургѣ (на 158,110 р.) Выводное судостроительство по Н. также весьма значительно и восходитъ до пристани въ Стояницахъ. Вверхъ по Нѣману направляются изъ Кенигсберга въ значительномъ количествѣ соль, сѣльда, металлы и метал. издѣлія, а отчасти разныя иностр. товары, какъ то напитки, колоніальныя товары, аптекарскіе матеріалы, заводы. машины и пр. Главныя по разгрузкѣ пристани: Ковенская (на 915 т. р.), Гродненская (на 482 т. р.) и Стояничская (на 135 т.). Приг.: Усса (пр.), Лопка (лѣв.), Оуна (пр.), Уна, Сервель (лѣв.), Выстрая, Березина, Гавія, Двнтя (пр.), Мохчядъ (лѣв.), Лебеда (пр.), Шаръ, Зельва, Рола (лѣв.), Котра (пр.), Свиночюль, Ловоска (лѣв.), Мечанна, Отрава, Вилія, Цвяжа, Дубисса, Митва, Юра и Минія (прав.; послѣдніе два въ Пруссіи).

снѣд., 1, 68; Eichwald, Naturhist. Sk., p. 49; Stockenberg, Hydr., 1, 151; Rossart, St., 1, 34; В. Ст. Минск. губ., с. 20; Зеленскій, Мат. для Ст. Минск. г., 1, 918 М., 861; В. Ст. Ковен. г., с. 13; Адамасьевъ, Мат. для Ст. Ковен. г., с. 70; В. Ст. Вилен. г., с. 19; Коревъ, Мат. для Ст. Вилен. г., с. 130; Пам. кн. Вилен. г. 1840, с. 1, 1861, с. 5; В. Ст. Гродн. г., с. 9; Забровскій, Мат. для Ст. Гродн. г., 1, 166; Ж. М. В. Д. 1846, XVI, 28—31, 1838, XXI, см. с. 11; Ковен. губ. вѣд. 1841, N 31, 33; Ж. Пут. С., XXIV, 112; Schnitzler, Pomp. des Tsars, 1, 318).

Нѣмезжъ, околица, Виленской г. и у., въ 7 в. къ ю.-в. отъ Вильно, по дорогѣ въ Ошмяны. Оно заселено татарами при в. кн. Витовтѣ и было собственностью въ князей литовскихъ; на устроенной здѣсь мизѣ Витовтъ любилъ проводить лѣто. Въ 1486 г. подъ Нѣмезжъ Александръ, бывшій еще в. княземъ, встрѣтилъ супругу свою Елену, дочь царя Иоанна Васильевича. Здѣсь же въ 1656 г. былъ заключенъ мирный договоръ царя Алексѣя Михайловича съ королемъ Иоанномъ Казиміромъ. Ч. ж. 180 д. об. п., 18 дв. (Коревъ, Вилен. г., с. 719).

Нѣмецкая колонія, пригородъ городск. вѣд. Подтавской г-ни и у-да, у самой Подтавы. По свѣд. 1859 г., ч. жит. 1,098 об. п. (670) русскихъ и нѣмцевъ. Церковь прав. Нѣмцы суть колонисты фабриканты, вызванные изъ Богеміи и Моравіи въ 1809 г. для развитія въ краѣ выдѣлки суконъ и фланели. Нынѣ 180 ч. нѣмцевъ занимаются суконной фабрикаціею.

Нѣмонайце, мѣстечко, Виленской г., Троцкаго у., къ ю.-з. отъ у. г-да, на прав. бер. Нѣмана. По преданію, въ этомъ мѣстѣ Нѣмонъ, вождь какихъ то выходцевъ изъ за моря, получилъ божескія почести отъ литовцевъ и основалъ городъ въ X в. И до нынѣ здѣсь видны слѣды кургановъ. Ч. ж. 414 д. об. п., 69 дв., католич. костель. Въ 5 в. отъ мѣстечка, нагахъ во 100 отъ берега Нѣмана, есть ключъ соленой минеральной воды, употребляемой только одними окрестными жителями.

(Пам. кн. Виленск. г. на 1851 г., с. 94; Город. посел., ч. 1, с. 194; Коревъ, Виленск. губ., с. 224, 366, 727; Грунь, минерал. водам., ч. 1, с. 288).

Нѣменошь, см. *Мем.*

Нѣмцы — подъ этимъ именемъ извѣстна въ Россіи народъ германскаго племени. Сношенія германскихъ народовъ съ Россіею существовали издавна. Уже въ XII вѣкѣ нѣмецкіе купцы нѣвкали въ предѣлы нынѣшней Имперіи, а именомъ въ Кіевѣ, Смоленскѣ, Полоцкѣ и особенно Новгородѣ. Здѣсь нѣмецкіе гости жили постоянно, имѣли свои дворы, лавки и хоромы и судились по своимъ законамъ; нѣмцы привезли въ Россію оружіе, вина, сукна, полотна, соль, сѣльда и въ случаѣ нужды хлѣбъ. Смол.

начала XIII в. въ нижнихъ предѣлахъ Имперіи возникло нѣмецкое владѣніе на самой границѣ тогдашней Руси, около устья рѣки Западной Двины, гдѣ въ 1200 г. основанъ былъ рыцарями-меченосцами г. Рига. Нѣмцы водворились здѣсь съ цѣлью распространять христіанство между туземными чудскими племенами и латышами, но въ тоже время въ Ригѣ возникла значительная торговая дѣятельность; уже въ 1229 г. Смоленскъ заключилъ съ Ригю торговый договоръ, по которому Западная Двина была объявлена вплоть до устья свободною для обоюдной торговли. Несмотря однако на эти торговые сношенія, русскимъ приходилось часто воевать съ ливонскимъ ордемомъ и въ особенности Новгороду и Пскову. Въ теченіи XII, XIV и XVI вѣковъ русскіе города не разъ заключали торговые договоры съ Ригю, Любекомъ и др. городами нѣмецкими. Эта русско-нѣмецкая торговля стала падать послѣ присоединенія Новгорода и затѣмъ Пскова къ Москвѣ. Тогда же русскіе потеряли свободный доступъ къ Балтійскому морю; вслѣдствіе того, въ 1558 г., Иванъ Грозный рѣшился добыть себѣ море оружіемъ и сталъ воевать Ливонію, но послѣ разныхъ случайностей ливонская война кончилась для Россіи безуспѣшно въ 1582 г. Съ возвышеніемъ Москвы нѣмецкіе купцы и ремесленники проникли и сюда. Въ XVII в., когда началось преобразовываніе русскаго войска, нѣмцы появились и на русской государственной службѣ. Какъ прежде въ Новгородѣ, такъ и теперь въ Москвѣ образовалась нѣмецкая слобода, заселенная иностранцами, преимущественно нѣмецкаго происхожденія, которые были торговцы, промышленныя или военныя люди. Здѣсь же иновѣрцы ишли и свои церкви. Реформы Петра Великаго, вызовъ имъ иностранцевъ изъ-за границы, а также присоединеніе бывшихъ владѣній Ливонскаго ордена, увеличили притокъ нѣмцевъ въ Россію. Съ XVIII в. они возмнчаются не только въ торговлѣ, промышленности и военной службѣ, но и въ гражданской и ученой и имъ наполняются преимущественно тѣ учрежденія, которыя, по свойству своихъ занятій требуютъ специальныхъ познаній. Большая часть людей нѣмецкаго происхожденія, посвящаящихъ себя этимъ занятіямъ, принадлежатъ къ высшимъ сословіямъ государства. Но кромѣ нихъ, во второй половинѣ XVIII в. въ Россіи появились нѣмцы, принадлежащіе къ низшему сельскому сословію: это колонисты. 4 декабря 1762 г. императрица Екатерина

издала манифестъ, который вынуждалъ иностранцы для заселенія плодородныхъ, но пустынныхъ мѣстностей Россіи. Въ другомъ манифестѣ, 22 іюня 1763 г., изложены были и тѣ особыя права и преимущества, которыя предоставлялись водворяющимся въ Россіи колонистамъ. Переселенцы обязывались принять присягу на подданство и по прибытіи объявить — желаютъ ли они записаться въ купечество или цехи, или же получить земли для обработки. Переселенцамъ предоставлялись слѣдующія права: 1) свобода вѣроисповѣданія, 2) свобода отъ податей, повинностей и службъ (въ томъ числѣ военной), 3) право собственной юрисдикціи внутри своихъ поселеній (въ послѣдствіи ограниченное); колонистамъ отводилось извѣстное количество земли для обработки и выдавалось денежное пособіе для водворенія на нихъ; наконецъ, желающимъ возвратиться на родину предоставлялось право свободного выѣзда. Эти распоряженія до настоящаго времени остаются основами установленій, определяющихъ положеніе колонистовъ въ Россіи. Съ 1765 г. по настоящее время основано до 450 нѣмецкихъ колоній въ Россіи; онѣ находятся въ губерніяхъ: Витебской, Волынской, Гродненской, Екатеринославской, Лифляндской, Минской, Новгородской, Подольской, Полтавской, Самарской, Санктпетербургской, Саратовской, Таврической, Херсонской и Черниговской, въ области Бессарабской и въ намѣстничествѣ Кавказскомъ. Переселенцы эти происходятъ изъ всѣхъ почти частей Германіи, между ними встрѣчаются какъ католики, такъ и протестанты и наконецъ послѣдователи разныхъ протестантскихъ sectъ, меннониты и сепаратисты. Переселившіеся въ Россію колонисты были вообще очень бѣдны; но обезпеченные разными льготами и благодаря своему трудолюбію, они достигли весьма значительнаго благосостоянія; въ особенности это удалось колонистамъ нѣмецкимъ меннонитамъ (см. это сл.). Вообще же замѣчено, что у меннонитовъ-протестантовъ благосостояніе значительно выше, чѣмъ у колонистовъ-католиковъ. Преобладающее занятіе у колонистовъ составляетъ сельское хозяйство со всѣми его отраслями; ремесла составляютъ у нихъ только побочное занятіе при обработкѣ сельскихъ. Исключеніе составляютъ колонисты Полтавской г.-иы, которые суть сугубые фабриканты; они и были вызваны съ цѣлью распространить въ краѣ суконное производство. Число всѣхъ нѣмцевъ, живущихъ въ Россіи, простирается до 630,000 д. об. д. Ни

въ какой губернии Россіи нѣмцы не представляютъ обширныхъ массъ населенія, занимающихъ значительныя пространства, а напротивъ или сгруппированы болѣе или менѣе значительными колоніями между русскими населеніемъ, какъ напримѣръ въ южныхъ и ю.-в. губерніяхъ, или разсыяны по всей странѣ, въ которой они составляютъ высшій классъ населенія, какъ напр. въ остзейскихъ губерніяхъ, или сгруппированы въ значительныхъ городахъ, какъ напр. въ столичныхъ губерніяхъ. Ни въ одной г-ніи Имперіи нѣмцы не составляютъ выше 8% всего населенія г-ніи. Слѣдующія данныя уясняютъ распределение нѣмецкаго населенія въ Имперіи. 1) Въ четырехъ губерніяхъ нѣмцы составляютъ отъ 7 до 8% всего населенія г-ній, а именно въ Таврической 7,5% (абсолютн. число 46,000 д. об. п., болѣею частью колонистовъ), Саратовской 7,25% (122,000 д. об. п., болѣею частью колонистовъ), Самарской 7,1% (140,000 д. об. п., болѣею частью колонистовъ), Курляндской 7% (40,500 д. об. п., болѣею частью лицъ принадлежащихъ къ высшимъ сословіямъ). 2) Въ трехъ губерніяхъ Имперіи нѣмцы составляютъ отъ 5 до 6% всего населенія, а именно: Лифляндской 5% (55,000 д. об. п., преимущественно лицъ принадлежащихъ къ высшимъ сословіямъ), Вессаробской обл. 5,3% (30,000 д. об. п., болѣею частью колонистовъ), С.-Петербургской 5,1% (60,000 д. об. п., болѣею частью столичныхъ жителей и только отчасти колонистовъ). 3) Въ 4 губерніяхъ нѣмцы составляютъ отъ 1 1/2 до 3,7% всего населенія г-ніи, а именно: въ Эстляндской 3,7% (11,500, д. об. п., преимущественно высшаго сословія), Херсонской 3,5% (46,000 преимущественно колонистовъ), Екатеринославской 2,3% (28,000, преимущественно колонист.), Ковенской 1,5% (16,000 д. об. п.). Во всѣхъ остальныхъ губерніяхъ Европейской Россіи нѣмцы составляютъ менѣе 1% всего населенія. Отъ 8,000 до 2,000 нѣмцевъ имѣютъ губерніи Московская 8,000 (преимущественно столичныхъ жителей), Гродненская 7,000 (болѣею частью колонистовъ), Волынская 5,000 (тоже), Новгородская 3,000 (тоже), Черниговская 2,700 (тоже), Воронежская 2,000 (тоже) и Кіевская 2,000. Отъ 1,800 до 1,000 имѣютъ г-ніи: Виленская 1,800, Подольская 1,600, Подтавская 1,300, Харьковская 1,300, Минская 1,200, Витебская 1,000. Отъ 800 до 500 имѣютъ: Оренбургская 800, Тверская 650, Архангельская 600, Казанская 570, Псковская 500 и Мо-

гилевская 500. Наконецъ ниже 500 имѣютъ: Нижегородская 450, Пермская 370, Смоленская 280, Орловская 270, Сибирская 270, Курская 250, Владимірская 250, Калужская 230, Костромская 230, Вологодская 180, Тульская 170, Астраханская 170, Рязанская 160, Вятская 140, Пензенская 130, Олонекская 120, Ярославская 100, Донскаго войска земля 15. Видѣ предѣловъ Европейской Россіи нѣмцевъ считаютъ въ Кавказскомъ нѣмѣстничествѣ 6,000 (преимущественно колонистовъ) и въ Сибири 2,000 (преимущественно сосланикъ).

Нювады (у Шюпена *Njwade*), селеніе Эриванской г., Ордубатскаго у., въ 57 в. къ в.-с.-в. отъ у. г-да, при Нювадскомъ ущельѣ, близъ г-въ бер. Аракса. Ч. ж. 844 д. об. п., 184 дв., мечеть. Селенію приписываютъ древнее начало; полагаютъ, что здѣсь жили древнѣйшіе Персидскіе цари, въ числѣ ихъ Хеом, древній законодатель, жившій до Вроаистра. (Кавк. Календ. 1851 г., отд. IV, с. 42).

Нювчимскій, чугуноплавильный и желѣзодѣлательный заводъ (г. Бенардаки), Вологодской губ., Устьемьсольскаго у., въ 37 в. отъ у. г-да, при ррч. Нювчимѣ и Дендеди. Въ заводѣ 1 доменная печь, вагранка 1 и кричныхъ горновъ 4: водяныхъ колесъ 9, въ 220 силъ. Производство его было:

	1862 г.	1863 г.
Плавилось желѣз. руды	66,810 пуд.	79,418 пуд.
Выплавлено чугуна	20,148 >	27,128 >
Отлито чугуна издѣлій	— >	4,468 >
Выдѣлано крич. желѣза	16,012 >	9,000 >

Желѣзо отправляется по р. Сысолѣ въ Архангельск. Заводамъ Кажимскому, Нювчимскому и Нючпаскому, находящимся въ Устьемьскомъ у. и принадлежащихъ г. Бенардаки (прежде Маликову), принадлежатъ земли 222,500 десят., изъ коихъ 83,549 десят. подъ лѣсомъ. Дѣйствующихъ желѣзныхъ рудниковъ при заводѣ было въ 1863 г. 17. Рабочихъ въ 1863 г. состояло 174 (въ 1862 г. 70). Въ заводскомъ селеніи ч. ж. 528 д. об. п., 62 дв. и правос. церковь.

(Заблосскій, Землеоп. Рос., IV, 358; Крусаловъ, Вологод. г., с. 46, В. Ст. Вологод. г., таб. N 11; Волог. губ. вѣд. 1856 г., N 43, с. 221; Справ. кн. Вологод. г. на 1856 г., отд. II, с. 50; Нам. кн. для горн. люд. за 1862 и 1863 г.; Сборн. стат. свѣд. по горн. части за 1864 и 1865 г.)

Нюгвюльнюкъ, мѣсть, на прибрежьи Русской Америки, въ обширномъ сѣверн. посѣщенъ на нѣкоторыхъ картахъ названіе Нортонъ, къ с.-в. отъ ос. св. Михаила за мысомъ Кихтагувъ. Мысь Н. возвышается на 80 ф. надъ ур. м. Недалеко отъ него въ бухтѣ при устьѣ рѣчки, носящей также на-

ваніе Нюгвюльнюкъ найдены были камни и кости мамонта.

(Grewingk, вь Verh. d. min. Ges., 1848—49, p. 141).

Нюжжа или *Нюжжа*, р., Якутской обл., Олекминскаго окр. пр. пр. Олекми. Береть начало на сѣв. склонѣ Яблонскаго хр. до устья Лепчи направляется къ с.-с.-в., а оттуда къ с.-с.-з.; дл. теч. до 300 вер. Рѣка эта очень мало известна. Прит.: три Ларбы и Лопча.

Нюенгамъ, мысъ, на вост. берегу Берингова м., подъ 58°42' с. ш. и 197°55' в. д. называется тамошними мореплавателями «Чернымъ», по мрачному его виду. Мысъ Н. образуетъ оконечность полуострова, дл. 16 вер., а шир. въ 10 вер. Онъ составляетъ западный, вѣшній предѣлъ сѣвернаго берега залива Бристоль.

(Cook, voy., II, 433; Лутке, пут. отд. морех., с. 267; Тоблякова, Гидр. зап., с. 7 и 8; Крашенинниковъ, вь Полюс. собр. уч. зап., I, 323; Grewingk, вь Verh. d. min. Ges., 1848—49, p. 127).

Нюенюли или *Нюенюли*, оз., Якутской обл. на границѣ Якутскаго и Вилюнскаго окр. Имѣеть по однимъ свѣдѣніямъ 60 вер. дл. и 10 шир., а по другимъ только 70 вер. вь окр. и 10 вь диаметрѣ. Озеро богато рыбою; берега его обитаемы.

(Олоонецъ, Мет. об. Омб., II, 220; З. С. Отд., VII, 109).

Нюозеро, озеро на границѣ Повѣнецкаго у. (Олонецкой г.) съ Кемскимъ у. (Архангельс. г.), имѣеть простр. 3,04 кв. м. или 147,2 кв. в. Окружи. его въ 83 в., изъ нихъ 83 в. берега принадлежить Архангельской г.

(Копновъ, Ос. в. лив., вь В. в. Р. г. О., ч. XVII, отд. II).

Нюнякъ или *Чернобурий*, остр. изъ группы Шумагинскихъ острововъ; см. Шумагинскіе ос-ва.

Нюнельто или *Пакулское*, озеро, Енисейской г. и окр., къ з. отъ р. Енисей, между этою рѣкою и верховьями Таза. Озеро не очень обширно (не мевѣе 20 вер. дл.), но весьма бурно. Берега мѣстами пологи, мѣстами скалисты и весьма лѣсисты. Въ озерѣ много рыбы, а сосѣдніе лѣса богаты звѣремъ. Изъ озера вытекаетъ р. Пакулиха, впадающая съ лѣв. стороны въ Енисей.

(З. С. О., IV, 114).

Нюхотское (*Нюхча*), село, Архангельской г., Кемскаго у., въ 167 в. отъ у. г-да, по архангельскому почтовому тракту, при р. Нюхчѣ. Ч. ж. 1,350 д. об. н., 197 дв., почто-

вая станція. Село имѣеть нѣкоторыя историческія преданія, а именно о набѣгѣ польковъ (поляковъ и литовцевъ) и о посѣщеніи Нюхчи Петромъ Великимъ и царевичемъ Алексѣемъ въ 1702 г. Петръ приплыль въ Нюхчу на 13 корабляхъ, а отсюда черезъ лѣса и болота направился къ Повѣнецъ, куда протаскали за нимъ двѣ акты.

(Максимовъ, Годъ на Сѣв., I, 598).

Нюхча, р., Архангельской г., впадающая въ Онежскую губу Бѣлаго м., на Корельскомъ бер. Напр. къ с., дл. теч. 60 вер. Н. имѣеть много пороговъ и судоходна только на 5 вер. отъ устья.

(В. Ст. Арханг. г., с. 71; Максимовъ, Годъ на Сѣв., I, 598; Козловъ, Мат. для Ст. Арханг. г., с. 58).

Нючпасскій, чугуноплав. и желѣодѣлат. заводъ (г. Вонардан), Вологодской г., Устьинсольскаго у., въ 291 в. отъ у. г-да, при рч. Нючпассѣ, прит. Лопыи, впадающей въ Силу. Въ заводѣ доменная печь 1, кричныхъ горновъ 2, водныхъ колесъ 6 во 160 салъ. Производство его было:

	1862 г.	1885 г.
Произведено желѣзн. руды	227,569 п.	269,982 п.
Выдано чугуна	72,806 »	98,545 »
Выдано крич. желѣза	4,308 »	13,946 »

Желѣзо отправляется отсюда къ Архангельску. Чугунъ возмещается для переработки на Казимскій зав. Дѣйствующихъ желѣзн. рудниковъ въ 1868 г. было 29. Рабочихъ состояло въ 1862 г. 51 челов., въ 1868 г. 216 чело. (48 при горновомъ работѣ). Въ заводскомъ селеніи ч. ж. 497 д. об. н., 95 дв., церковь.

(См. Нючпасскій зав.).

Няда-пай (г. е. *Моховая гора*, въ хребтѣ Пай-хой, Архангельской г., Межецкаго у., между 69°30' и 70° с. ш., близъ Югорскаго шара, состоитъ изъ зеленыхъ сланцевъ, содержащихъ въ себѣ зерна полевого шпата.

(Гошнянъ, Сѣв. Уралъ, II, 223).

Нязепетровскій заводъ Пермской г., Красноуфимскаго у.; см. *Нязепетровскій*.

Нясьма, Пермской г., Верхотурскаго у., притокъ р. Туры, беретъ начало изъ горныхъ ручьевъ Урала, въ мѣстахъ, приграничныхъ къ Богословскому округу, течетъ по пусто-порожнимъ казеннымъ лѣсамъ. По двумъ ея незначительнымъ лѣвнымъ притокамъ, въ 1825 г. открыты два рудника, содержащіе платину и золото.

(Гор. ж. 1826 г., кн. VII, с. 104—106).

Обва, р., Пермской г., пр. пр. Камы. Береть начало въ Оханскомъ у., близъ границъ Вятской г., выше дер. Набѣлой, орошаетъ уу. Оханскій, Соликамскій и Пермскій. Впадаетъ въ Каму около Слудской прист. Напр. до устья Лисвы къ ю.-ю.-в., а далѣе къ с.-в., дл. теч. до 200 вер. Шир. отъ 30 до 60 саж., глуб. отъ 1 до 6 арш.; въ сухое лѣто въ О. образуются отмели. Теч. средней быстроты, дно иловатое, а мѣстами песчаное и хрящеватое. Берега глинистые, открытые и луговые, мѣстами низменны, мѣстами полого возвышаются, въ особенности лѣвый берегъ мѣстами высокъ и представляетъ каменныя обнаженія. Обва славна въ большей части своего протяженія, судоходна весною отъ Рождественской пристани и въ это время по ней сплавляютъ къ Слудской прист. въ каюкахъ хлѣбъ и разныя сельскія произведенія, а вверхъ идетъ соль. Долина О. принадлежитъ къ числу самыхъ населенныхъ мѣстностей губерніи. Вдоль О., особливо около с. Рождественскаго (40 вер. выше устья), попадаются древнія городища и развалины, изъ которыхъ въ концѣ прошлаго вѣка (во времена Рычкова) выкапывали многія древнія вещи и украшенія, преимущественно изъ мѣди, но отчасти изъ цѣвѣтныхъ каменьевъ, золота и серебра. Прит.: прав.: Сива, Лисва, лѣв.: Нердва.

(Рычковъ, Дл. зав. 1770, с. 75; Позовъ, Хоз. оп. Перм. г., I, 170; Stuckenberg, Hydr., V, 574; Zettner, Erdk. v. Perm, I, 43; Ш. М. В. А. 1836, XIX, 43; Мозель, Мат. для ст. Перм. губ., I, 107).

Обвинскъ, бывшій уѣздный городъ, нынѣ село *Верхъ-Язвинское*, Пермской г., Соликамскаго у., въ 60 в. отъ у. г-да, при р. Язвѣ, притоки р. Обвы. Село, подъ именемъ Обвинска, назначено уѣзднымъ городомъ Пермскаго наместничества въ 1781 г., а до того времени находилось въ вѣдѣніи Коллегіи Экономіи. Нынѣ здѣсь ч. ж. 445 д. об. п., 42 дв., церковь.

(Позовъ, Хоз. опис. Перм. г., т. III, с. 320).

Обдорія или *Обдорскій край* — подъ этимъ именемъ разумѣется страна, лежащая въ низовьяхъ Оби и около Обской губы до соседней части Уральскаго хребта, носящей здѣсь частное названіе *Обдорскихъ горъ*. Обдорія входитъ въ титулъ русскихъ государей уже съ 1554 г., а гербъ ея помѣщается въ Государственномъ гербѣ, въ числѣ соединенныхъ гербовъ с.-в. областей Имперіи.

Геогр. Словарь.

Обдорскія горы, частное названіе с.-в. части Уральскаго хребта, который отъ истоковъ *Лорто-Моталы* (прит. Лемвы) дѣлаетъ дугу къ в. и до того приближается къ р. Оби, что становится виднымъ изъ г. Обдорска (Тоб. г.). Наибольшая высота Обдорскихъ горъ, по измѣр. Эрмана, 5,286 ф. надъ ур. м. (см. Уралъ).

(Мурчисонъ, Геол. Рос., пер. Озерскаго, II, 8; Гошманъ, Ств. Уралъ, II, 373; Krman, Arch., II, 769; Humboldt, Centr. As., I, 293, 346).

Обдорскъ, иначе *Новова* или *Нозовой городокъ*, у остьяновъ *Полмовать-вакъ*, у самоѣдовъ *Сале-харнъ*, село Тобольской г., Березовскаго окр., подъ 66°31' с. ш. и 84°15' в. д., въ 1,616 вер. отъ Тобольска и въ 290 вер. отъ Березова, на высококомъ пр. бер. р. Полуя, возвышающагося на 60 ф. надъ ур. рѣки, въ 6 вер. отъ его впаденія въ Обь. Обд. основ. въ 1595 г., на мѣстѣ существовавшаго здѣсь остяцкаго городка и имѣлъ прежде дерев. укрѣпленія съ башнями. Во время посѣщенія Зуева въ 1771 г. Обд. состоялъ только изъ 5 двор., 1 церкви и множества амбаровъ. Нынѣ въ селѣ 1 дерев. церковь, 30 домовъ, 150 жителей, больница для инородцевъ и до 200 постоянныхъ жителей. Жители г-да держатъ скотъ и домашнюю птицу, хотя въ весьма незначительномъ количествѣ, такъ какъ холодный климатъ служитъ препятствіемъ къ ихъ прокормленію. Жители Обд. занимаются преимущественно охотою, рыбною ловлею и торговлею съ инородцами. Въ Обд. замѣчательна ярмарка, открытая въ 1825 г. и продолжающаяся съ 15 декабря по 25 янв. На ярмарку съѣзжаются кочующіе и бродячіе инородцы для мѣшовой торговли и уплаты ясака, такъ что во время ярмарки число жителей Обд. возрастаетъ до нѣсколькихъ тысячъ. Ярмарка помѣщается на открытой ровной мѣстности, прилегающей къ Обд. съ с. Торговля идетъ преимущественно прямо съ остяцкихъ нарты (саней) или въ разность, или по домамъ. Денежной единицей въ этой мѣшовой торговлѣ служитъ песецъ (средн. цѣна 70 к. сер.) или для мелочныхъ сдѣлокъ песковыя ланки (3 к. сер.). Товары привозимые инородцами состоятъ изъ шесповъ, оленьихъ шкуръ, лисиць, выдръ, горностаявъ, бѣлыхъ медвѣдей, рыбы, рыбьяго клея, итличьяго пера, мамонтовой кости, моржовыхъ клыковъ, ворвани и пр. Ваа-

мѣнь того русскіе купцы сбываютъ иноподцамъ муку, печеный хлѣбъ, сукна яркихъ цвѣтовъ, табакъ въ листьяхъ, холстъ, желѣзные и мѣдныя издѣлія, серьги, кольца, бусы, бисеръ, шелкъ яркихъ цвѣтовъ и зеркальца. Зыряне привозятъ на ярмарку семгу, коровье масло, моржевые ремни, топоры, ножи, котлы, колокольцы и деревянную посуду. Торговцы прїѣзжающіе на Обд. ярмарку большею частію мелочные: мѣщане, березовскіе казаки и зыряне. Въ 1762 г. на ярмарку, по офиц. цифрамъ, было привезено товаровъ почти на 90 т. р., продано на 77,450 р., но полагаютъ, что обороты Обд. торговли превосходятъ 100 т. р. Мѣстность около Обд. совершенно безлѣсна и только на лѣв. берегу Полуя растутъ ивыякъ (гальиникъ). Обдорская волость остояковъ, кочующая около Обд., заключаетъ въ себѣ 2,700 чел. Кромя того, около Обд. почитуется 32 самоѣдскіе рода.

(Еженс. соч. 1785, I, 84; Палласа, пут., III, ч. 1-я, с. 24; Заблоскій, Землеоп., IV, 449; Ст. об. Сиб., 1810, с. 276; Сиб. В. 1824, III, замѣч. о С.-з. Сиб., с. 278; Корсакова. Зап. о Сиб., 1828, с. 75; Бѣласскаго, Путѣд. въ Ледов. м., 1833, с. 38; Мюллер. 1832, XIII, 76—106, XIV, 216—232; Müller, Ugr. Volkst., p. 294; Erman, R., I, 645; Stuckenborg, Hydr., I, 340; S. Гаард. A., V, 56; Castrén, Reise, 1838—41, p. 279; Castrén, Reise, 1845—48, p. 126, 143; Гаревоистеръ, Ст. об., II, 581; A. Schrenk, R., II, 187; Завашинскій, Зап. Сиб., с. 273; Дам. вв. Тоб. г. 1864, с. 129, 134; Ж. М. В. Д. 1835, XVII, 40, 57, 1839, XXXIV, 461, 1853, XLII, 256, 1855, XIII, 3).

Обермонжъ, нѣмецкая колонія, Самарской г., Николаевскаго у., въ 165 в. отъ у. г-да, при озерѣ. Ч. ж. 1,513 д. об. п., 165 дв., лютеранская церковь, училище. Колонія основана въ 1766 г.

Оберпаленъ, цвѣтущее селеніе Лифляндской губер., Феллинскаго уѣз., при рч. Пале, одно изъ многочислѣннѣйшихъ въ Лифляндіи. Противъ селенія находится замокъ *Оберпаленъ*, основанный еще въ 1272 г. Отто ф. Родоштейномъ и разрушенный въ 1708 г., но восстановленный въ 1760 г. Въ 1839 г. въ Обери найдено много серебряныхъ англосаксонскихъ и кувлическихъ монетъ. Самая древняя изъ послѣднихъ принадлежитъ къ 895 г. по Р. X.

(Hupel, I, 270; Blumenstamm, Ostseer., p. 163, 327; Stuckenborg, Hydr., I, 324, VI, 58; Rathlef, Sk., p. 157; В. Ст. Лифл. г., с. 139; Веймарна, Mat. для ст. Лифл. г., с. 178; Ж. М. В. Д. 1816, X, 72; Mitth. aus d. Gesch. v. Liv- Esth- und Kurl., I, Hft. 1, p. 201, 308; Зап. Ол. Обм., I, 136; Verh. der Gelehrt. Verh. Ges., I, Hft. 1, p. 66—72; Bull. sc., I, 329).

Обжанескій колокольный и желѣзковательный зав. (купца Пяекиѣва), Олонцової г. и у., на р. Обжанкѣ. Желѣзковательный основанъ въ 1834 г., а колокольный въ 1850 г. На немъ въ 1863 г. приготолено желѣза разнаго на 1,941 р., лопатъ 1,685 штукъ на 765 р., колоколовъ 160 на 13,021 р., а всего на 16,727 р. при 18 рабочихъ.

Обидимо, *Обидомо* или *Абидимо*, село, Тульской губерн. и уѣз., въ 16 верст. отъ Тулы, при руч. Обидомскомъ. Ч. ж. 457 л. об. п., 48 дв., церковь. Здѣсь, подъ пластами горнаго известняка съ *Productus giganteus*, находятся копи каменнаго угля. Уголь найденъ въ 1858 г. на пространствѣ 250,000 кв. с.; толщ. слоя достигаеть отъ 1½ до 2 арш., т. е. до 125 нх. пуд., на глубинѣ отъ 7—40 арш.; цѣна угля на мѣстѣ 6 коп. шудъ. До 1863 г. здѣсь добыто до 192 т. п. тлыбами и до 60 тыс. пуд. мягкаго угля; сбытъ производился въ Москву и Тульскій у. Въ 1863 г. копи отданы въ арендное содержаніе для добыванія фотогена.

(Пам. кн. Тульск. г. на 1864 г., с. 128; Г. ж. 1860, с. 622, 1864 г., ч. I, с. 209; Пам. кн. для горн. люд. 1862, с. 133, 310, 42; Об. ст. по гор. ч. за 1864, с. 112, за 1865, с. 218).

Обильное (*Карамыкъ*), село, Ставропольской г., Пятигорскаго у., въ 47 в. отъ у. г-да, при р. Кумѣ. Ч. ж. 2,962 д. об. п., 387 дв.

Обирскій родъ тунгусовъ, Якутск. обл., Охотскаго окр., по берегамъ Охотскаго м. и по р. Олѣ. Въ 1859 г. ч. ж. 89 д. об. п. Родовое управленіе находится въ с. Олѣ.

Обиточная, коса на сѣверномъ берегу Азовскаго моря, между косами Фетодовой и Бердянской, въ 70 в. отъ первой и 35 в. отъ второй (въ предѣлахъ Бердянскаго у-да, Таврической г-ни). Она начинается у круглага, тупаго и нѣсколько возвышеннаго мыса, на которомъ расположено шесть кургановъ, называемыхъ Княжескими; сначала она идетъ треугольникомъ прямо на югъ, за тѣмъ понижается, суживается и принимаетъ направленіе на ю.-з. У начала косы, съ западной стороны, находится устье рч. Обиточной. Съ обѣихъ сторонъ косы, на разстояніи 3½ верст., ее окружаетъ Обиточная отмель, простирающаяся также на 12 вер. отъ оконечности косы къ ю. Коса служитъ мѣстомъ для производства рыбныхъ ловель. На ней находится рыбный заводъ.

(Сухомлина, Док. Азовск. м., с. 43).

Обиточное или *Денисовка*, село, Таврической г-ни, Бердянскаго у-да, на почтовой дорогѣ изъ Мелитополя въ Мариуполь, въ 37 в. отъ у-днаго г-да, на лѣвѣмъ берегу рч. Обиточной, при впаденіи въ нее ручья Кельтечи. Основано въ 1800 г. гр. Орловыхъ-Денисовыхъ, на земляхъ, пожалованныхъ ему Императоромъ Павломъ. Чис. жит., великоруссовъ и білоруссовъ, 1,367 об. п. (701 м. п.); 245 двор., деревнь православ., винокуренный заводъ, не дѣйствующій. Жители занимаются, кромѣ земледѣлія и ово-

водства, рыбодовства и добычею соли. Последние два промысла преобладают, вследствие благоприятных местных условий; в теченіи 1862 г. на Обиточинскомъ рыбномъ заводе поймана рыбы 1,270 п. на 2,231 р. Добыча соли производится на близлежащемъ озерѣ Сипухахъ; въ 1862 г. добыто 29,750 п. Довольно значителенъ также промыселъ разведенія овецъ: въ 1863 г. въ селѣ числилось до 10,000 тонкорунныхъ овецъ и 50 т. протныхъ.

(Тавр. губ. вѣд. 1863 г., N 50).

Облачинки, урочище, Рязанской г., Спасскаго у., въ луговыхъ дачахъ села *Дегтяназа* (см. это сл.), на правой сторонѣ р. Оки. По преданію, здѣсь существовалъ муж. Успенскій монастырь, сдвинувшій подъ именемъ Необлачинской пустыни. Въ немъ были 3 церкви, изъ коихъ одна стояла до половины XVIII ст.; отъ нея сохранились 2 иконы: Успенія Богородицы, стоящая нынѣ въ с. Дегтяномъ, и Иверской Бож. Матери, находящаяся въ с. Муратовѣ (въ 6 в. отъ Дегтянаго). Последняя икона особенно почитается окрестными жителями.

(Барановичъ, Рязан. г., с. 533; Рязан. губ. вѣд. 1853 г., N 6).

Обливной, островъ, изъ числа Бакинскихъ остр., близъ запад. берега Каспійскаго м., Бакинской г., въ окруж. имѣеть до 1 в., выш. до 210 фут. Почва глинистая, и есть булыжные камни; изъ бугровъ выходятъ 4 соляные ключа. Вокругъ ос-ва, на 50 саж. и далѣе, лежатъ подводные камни, а къ ю.-ю.-з., на $\frac{1}{2}$ в., идетъ рифъ.

(Зап. Гвар. деп., V, с. 188).

Обливская, слоб., Земли В. Донскаго; см. *Мамлыкина*.

Облучье, погостъ, Псковской г., Порховскаго у., въ 28 в. отъ у. г-да, при оз. Облучьѣ. Ч. ж. 32 д. об. п., 7 дв., церковь. По писцовымъ книгамъ 1584 г. погостъ находился въ Шелонской пятинѣ и имѣлъ тогда церковь во имя Св. Иліи (нынѣ каменная Пр. Иліи съ 2 предѣлами).

(Зап. И. Р. Геогр. Об., VIII, с. 150, прил., с. 111).

Облязово Верхнее (*Преображенское*), село, Саратовской г., Кузнецкаго у., въ 12 в. отъ у. г-да, при вершинѣ р. Тютяръ. Ч. ж. 2,195 д. об. п., 307 дв., ярмарка.

Обманнѣй шаръ, бухта на ю.-з. прибрежьи Междушарскаго ос-ва (Новая земля). Она имѣеть $5\frac{1}{2}$ вер. шир. и вдается въ берегъ на $3\frac{1}{2}$ вер. Бухта окружена низменною и узкою кошкою; на противоположномъ берегу Междушарскаго ос-ва этой бух-

тѣ соответствуетъ другая подобная, а между кошками, ограничивающими обѣ бухты на севернѣйш. ос-ва, лежитъ соляное озеро. Вследствие такого устройства легко можно принять обѣ бухты съ между-лежащимъ озеромъ за проливъ (шаръ), откуда и произошло названіе данное бухтѣ (Обманнѣй шаръ).

(Литке, 4-вр. пут., II, 83; З. Гвар. д., II, 98).

Обманчивый мысъ, см. *Десить* *).

Обмачевъ, село, Черниговской г., Котопскаго у., въ 30 в. отъ у. г-да, по Варшавско-Полтавскому почтовому тракту, при р. Сеймѣ. Ч. ж. 2,267 д. об. п., 388 дв., церковь, винокуренный зав., на которомъ, въ пер. 1862 — 63 г., выкурено 960 ведръ алкооля.

Обнора, р., Вологодск. и Ярослав. г., пр. пр. Костромы. Береть начало въ Грязовецкомъ у., орошаетъ уу. Грязовецкій и Любимскій. Напр. къ ю.-в., дл. теч. до 120 вер., изъ коихъ 57 по Любимскому у. Шир. отъ 8 до 35 саж., глуб. отъ 1 до 5 арш. Дно глинисто-илуватое, мѣстами песчаное, берега дов. круты, ниже Любима лѣсисты. По Обн. есть лѣсопильныя мельницы и производится сплавъ лѣса на 17 вер. отъ с. Шарны. На Обн. расположены 1 городъ (Любимъ) и 67 селеній съ 7,330 жит. об. п.

(Stuckenberg, Hydr., V, 405; В. Ст. Яросл. г., 24).

Обнорскій - Павловъ - Троицкій Комельскій монастырь, Вологодской г., см. *Павловъ-Обнорскій*.

Ободовка, мѣстечко, Подольской г., Ольгопольскаго у., въ 42 в. отъ у. г-да, при прудѣ. Ч. ж. 4,728 д. об. п., 400 дв., 2 правосл. церкви, католическій костель, еврейск. молитвенная школа, еженедѣльные торги по вторникамъ. Ободовка правами мѣстечка пользовалась еще въ прошедшемъ столѣтіи.

(Город. посел., ч. IV, с. 122; Ж. М. В. Д. 1845 г., т. IX, с. 514).

Обозовка, село, Кіевской г., Уманскаго у., см. *Ягубецъ*.

Обошня, р., Архангельс. г., лѣв. пр. Сѣв. Двины. Береть начало въ Архангельскомъ у. изъ оз. Обокшенскаго, орошаетъ уу. Архангельскій и Холмогорскій. Напр. къ ю.-в., дл. теч. болѣе 60 вер. Рѣка сплавна на всемъ протяженіи. Прит.: Модья и Сеза.

(Stuckenberg, Hydr., II, 223; Арх. губ. вѣд. 1857, с. 352).

Обленское, село, Калужской г., Тарусскаго у., въ 27 в. отъ у. г-да, при р. Прот-

* Статья должна была бы быть помѣщена собственно подъ *Обманчивымъ мысомъ*, такъ какъ *Десить* (Desait) есть только переводъ названія *Обманчивый*, даваемаго мысу кап. Кошебу.

вѣ. Ч. ж. 251 д. об. п., 46 дв., 2 церкви. Въ атласахъ генеральнаго межеванія упоминается, что это село было прежде городомъ. Безъ сомнѣнія, городъ этотъ и былъ родовымъ имѣніемъ кн. Оболенскихъ, происшедшихъ отъ кн. Черниговскихъ, а именно отъ кн. Юрія Тарусскаго, сына святаго князя Михаила Всеволодовича Черниговскаго, замученнаго въ ордѣ въ 1217 г. и происходившаго въ 6-мъ колѣнѣ отъ Ярослава Великаго. Городъ Оболенскъ упоминается въ лѣтописи подъ 1369 г., по тому поводу что въ этомъ году онъ былъ взятъ шедшими на Москву Литовцами, при чемъ в. кн. Литовскій Ольгердъ убилъ князя Константина Юрьевича, перваго изъ князей Оболенскихъ. Городъ упраздненъ въ царствованіе Екатерины II.

(В. Ст. Калуж. г., с. 157; Калуж. губ. вѣд. 1855 г., N 25).

ОБОЛОНЬ — такъ называется обширный лугъ (17 в.), Кіевской губ., простирающійся отъ Кіево-Подола, между берегомъ Днѣпра и горами, которыя сопровождаютъ правый берегъ рѣки, до с. Вышгорода. На этомъ лугу разбросано множество озеръ, изъ коихъ наибольшее—Иорданское; тутъ также беретъ начало р. Почайна. Эта мѣстность упоминается въ лѣтописяхъ подъ именемъ *Болонье*; тутъ въ древности стояло Волосово капище.

(Загребскій, лѣтоп. и опис. Кіева, ч. I, с. 183).

ОБОЛОНЬ или *Оболаны*, мѣст. Полтавской г-ніи, Хорольскаго у-да, при рч. Кривой Рудѣ, на транспортномъ трактѣ изъ г. Золотопоши въ г. Хороль, въ 36 в. отъ у-днаго г-да. Учреждено мѣстечкомъ съ 1855 г. По свѣд. 1863 г. ч. жит. 2,602 об. п. (1,228 м. п.), 418 двор., церковь правос. 1, ярмарка, заводы конскій, винокуренный и сеитренний. (Гор. посел. Рос. Имп., IV, с. 225).

Оболь, р., Витебской губ., пр. пр. Сѣв. Двины. Беретъ начало въ Городокскомъ у. изъ оз. Озерище (8 вер. дл., 3 вер. шир.), орошаетъ уу. Городокскій и Полоцкій. Общее напр. къ ю.-з., но изгибы рѣки весьма обширны. Дл. теч. 105 вер., шир. отъ 10 до 15 саж., глуб. 4 до 8 фут. Берега отъ оз. Озерище до дер. Ломоносовой низкіе и лѣсистые, далѣе начинаютъ возвышаться и становятся крутыми и обрывистыми. И эти берега только мѣстами открыты, но большую частію лѣсисты. Дно песчаное, мѣстами каменистое, подернутое иломъ. Въ прежнія времена Об. была сплавна на всемъ своемъ протяженіи, нынѣ сплавъ по ней производится только на послѣднихъ 30 вер.

(Севергинъ, Пут. прод., с. 96; Stackenberg, Hydr., I, 276; В. Ст. Витеб. г., с. 28; Пам. кн. Витеб. г. 1862, с. 17).

Обольцы, мѣстечко, Могилевской г., Оршанскаго у., въ 45 в. отъ у. г-да, при р. Оболынкѣ. Вѣроятно это мѣстечко въ перечнѣ литовскихъ городовъ, помѣщенномъ въ Воскресенской лѣтописи, значитъ подъ именемъ *Обальце*. По польскимъ актамъ извѣстно, что въ 1387 г. король Ягелло основалъ въ Обольцахъ католич. костелъ, первый въ Бѣлоруссіи. Костелъ существуетъ въ с. Старыхъ Обольцахъ, въ 1 вер. отъ мѣстечка; вѣроятно, мѣстечко отодвинуто отъ него внослѣдствіи. Обольцы еще разъ упоминаются въ 1430 г., въ актѣ возведенія Свидригайло на Литовскій престолъ. Ч. жит. 189 д. об. п. (109 евреевъ), 31 дв., православн. церковь.

(Пам. кн. Могил. г. на 1861 г., отд. IV, с. 48; Город. посел., ч. III, с. 226; Вель-Корняковичъ, Истор. свѣд. о Бѣлорус., 222).

Обоянья, р., прав. прит. р. Псла, протекаетъ вся по Обоянскому у. Курской губ. Начало беретъ близъ д. Кулиги, и, протекиши 10 в., у г-да Обояни впадаетъ въ Пселъ. Въ крутыхъ ея берегахъ залегаютъ пласты разноцвѣтнаго песку; различіе цвѣтовъ песка происходитъ отъ смѣшавшейся съ нимъ жемчужистой охры.

(Ларионовъ, Курск. нахѣст., с. 108; Зуевъ, Путеш., 167).

Обоянь, уѣздный городъ Курской губер. I. Г-дѣ, подъ 51°13' с. ш. и 53°54' в. д., въ 63 вер. къ ю. отъ Курска, по шоссе изъ Москвы въ Харьковъ, при впаденіи рч. Обоянки въ Пселъ. Карамзинъ къ г. Обояни приурочиваетъ Вьяхань или Бѣяхань, мѣсто упоминаемое подъ 1147 и 1149 год.; новѣйшія изысканія опровергаютъ это мнѣніе, такъ какъ и до сихъ поръ сохранился хут. Боханъ въ Роменскомъ у. Полтавской губ. Об. же возникъ, какъ полагаютъ, въ 1650 г. при царѣ Алексѣѣ Михайловичѣ, когда южныя степи стали ограждаться отъ кочевыхъ ордъ городами и сторожами, какъ напр. Бѣлгородъ, Курскъ и др. Въ 1708 г. Об. приписанъ къ Кіевской губ., въ 1719 г. находился въ Бѣлгородской провинціи той же губерніи, въ 1779 г. назначенъ у. г-домъ Курскаго намѣстничества, переименованнаго въ 1796 г. въ губернію. Въ бытность его у. г-домъ намѣстничества въ немъ и 2 его пригородныхъ слободахъ (Пушкарской и Казачьей) было ч. ж. 2,290 д. м. п. По свѣд. за 1865 г. ч. ж. въ г-дѣ 5,765 д. об. п. (3,009 м. п.), изъ коихъ, купцовъ 1,757, мѣщанъ 3,127. Неправославныхъ: раскольниковъ 719, католиковъ 16, евреевъ 14. Церквей въ городѣ 3 (всѣ кам.), въ 1/2 в. отъ г-да *Богородицкій-Знаменскій* муж. монастырь (иноковъ 29 м. п.), домовъ 854 (112 камен.), лавокъ 6 кор-

нусовъ и при домахъ обывателей 49, гостинница, 3 трактира, харчевня, 7 постоялыхъ дворовъ, больница, городская богадѣльня, уѣздное училище, учрежденное въ 1812 г., и приходское въ 1836 г. (учащихся въ 1863 г. было 140 м. п.). Городъ имѣетъ во владѣнн земли 560 десят. и 3 дома; городской доходъ на 1862 г. исчисленъ въ 6,791 р. Жители, пользуясь мѣстнымъ положеніемъ города на главномъ трактѣ изъ Москвы въ Харьковъ, занимаются преимущественно извозомъ купеч. товаровъ, гоньбою лошадей, содержаніемъ постоялыхъ дворовъ и мелкою торговлею, а также садоводствомъ и огородничествомъ. Ремесленниковъ въ 1865 г. было 382 челов. (118 мастер.), изъ конхъ кузнецовъ 54. Многие также отлучаются въ другія мѣстности для промысловъ и по торговымъ дѣламъ; въ 1862 г. выдано паспортовъ и билетовъ 863. Въ 1865 г. изъ 12 заводовъ въ городѣ было салотопенныхъ 7, кожевенныхъ 2, восковыхъ 2 и маслобойный 1; въ 1862 г. на 3 воскобойныхъ заводахъ выдѣлано воску 215 пуд. на 3,050 руб., на 8 салотопенныхъ убито рогатаго скота и овецъ 12,800 головъ на 104 т. р., на 4 кожевенныхъ выдѣлано 25,500 кожъ на 60 тыс. р., на 2 маслобойныхъ выбито 2,100 пуд. масла на 8 тыс. р.; сало и кожи продаются преимущественно Бѣлгородскимъ купцамъ. Торговля города довольно значительна, главные предметы ея хлѣбъ, скотъ и соль, привозимая изъ Крыма. Хлѣбъ идетъ и къ юж. портамъ и въ Москву, скотъ же на мѣстныя скотобойни, въ Москву и С.-Петербургъ. Въ 1865 г. выдано торговыхъ свидѣтельствъ купцамъ 1-й гильдіи 3, 2-й—200, на мелочный торгъ 245, на развозный 2, мѣщанскихъ промысловыхъ 44, прикащикамъ 30. Базары два раза въ недѣлю; ярмарокъ 5: на сырной недѣлѣ, на 4-й недѣлѣ по пасхѣ, 1 августа, 8 сентября и 6 декабря; въ 1863 г. на нихъ привозилось товаровъ и пригонялось скота на 365 тыс. руб., продавалось на 180 тыс. р.; по оборотамъ своимъ особенно значительны ярмарки: 8 сентяб. (прив. на 138 тыс. р., прод. на 66 тыс. р.) и на сырной недѣлѣ (прив. на 150 тыс. р., прод. на 78 тыс. руб.).

(Даріоновъ, Опис. Курск. губерт., с. 101; Зуевъ, Зап. путеш., с. 166; Klaroth, Voy. au Caucase, I, 36; Blasius, Reise, II, 328; В. Ст. Курск. г., с. 149; Нам. кв. Курск. г. на 1860 г., с. 133; Труды Курск. Стат. Комит., вып. I, с. 484 и 543 (атмографич. статья); Герод. посел., ч. III, с. 85; Вспом. оест. город. посел., ч. I, титр. XVIII, с. 21; Отъ Москвы до ю. бер. Кр., с. 101.)

II. *Обоянскій уѣздъ* въ юж. половинѣ губерніи. Простр. его, по Швейцеру, 72,43 кв. м. или 3,504 кв. в. (но пространству самый

большой въ губерніи). Богѣ возвышенная часть уѣзда находится на сѣверѣ, гдѣ проходитъ водораздѣлъ, отдѣляющій притоки Сейма (на сѣв.) отъ притоковъ Псла (на югъ). По мѣрѣ приближенія къ юж. границѣ мѣстность постепенно понижается. Абсол. высота въ самой сѣв. части у с. *Большихъ Ерюковъ* (51°22' с. ш., 54°6' в. д.) достигаетъ 892 фут., у д. *Дроздовской* (51°17' с. ш., 53°52' в. д.) 886 фут., у *Пселецкаго* (51°17' с. ш., 54°9' в. д.) 830 фут., въ срединѣ у с. *Шитовъ* (51°9' с. ш., 54°6' в. д.) 809 фут., у *Курасовки* (51°4' с. ш., 53°51' в. д.) 790 фут., къ югу у с. *Верхотьяня* (50°59' с. ш., 54°1' в. д.) 849 фут., на самомъ югѣ у с. *Покровскаго* (50°53' с. ш., 54°7' в. д.) до 700 ф. (основ. креста на церкви 757 фут.). Вообще же мѣстоположеніе уѣзда довольно ровное, хотя прорѣзывается оврагами и долинами протекающихъ рѣчекъ. Почва уѣзда преимущественно черноземная; пески лежатъ вдоль шоссе отъ г. Обояни. При д. *Трубежь* (въ 5 в. отъ города) находятся ломки известковаго и бутоваго камня. Вся площадь уѣзда лежитъ въ системѣ р. *Псла*, который протекаетъ почти по срединѣ у-да въ главномъ направленіи отъ в. къ з. Какъ Пселъ, такъ и его притоки не судоходны; справа въ Пселъ впадаютъ *Ольшанка*, *Крюкъ*, *Обоянка*, *Трубежь*, *Усланка*, *Большая Рыбинка*, *Долій Колодезь* и друг., слѣва *Грязная*, *Солотинка*, *Ивяя*, *Студенка*, *Пына* и друг. Озеро въ уѣздѣ нѣтъ; болота встречаются преимущественно въ долинахъ рѣчекъ и вообще не велики. Лѣсами уѣздъ не богатъ, подъ ними до 41 тыс. десят., т. е. до 13% общей площади; въ 1858 г. изъ 132,700 десят. всѣхъ казенныхъ земель подъ лѣсами было 17,658 десят., т. е. 13%. Лѣсныя дачи сохранились преимущественно въ запад. части уѣзда и по р. Пслу. По свѣд. за 1865 г. ч. ж. въ уѣздѣ (безъ Обояни, но съ г. Богатымъ) было 123,294 д. об. п. (59,975 м. п.), съ городами на 1 кв. м. приходится по 1,792 д. об. п. Въ числѣ жителей: дворянъ 529, крестьянъ казенныхъ 91,839, вышед. изъ крѣп. зависим. 23,525, бывшихъ дворовыхъ 1,884. Кромѣ 532 раскольниковъ всѣ православны. Въ 1865 г. въ уѣздѣ было правосл. церквей 71. Уѣздъ раздѣленъ на 4 стана; вышед. изъ крѣп. зависим. составляютъ 9 волостей, 81 общество (237 владѣльцевъ). Жители разиѣщаются (въ 1859 г.) въ 180 поселкахъ, изъ конхъ 1 заштат. городъ *Богатый*, слободъ 12, сель 60, селець 7, деревень 71, хуторовъ и мелкихъ поселковъ

29. Изъ числа селеній 17 имѣютъ жителей болѣе 1½ тыс. д. об. п.: *Пына* 4,102, *Пселеецкое* 2,965, *Верхотынье* 2,859, *Павловка* 2,674, *Вышній Реутецъ* 2,247, *Медвѣнка* 2,119, *Рыбенскіе Буды* 1,948, *Кочетовка* 1,981, *Вышняя Ольшанка* 1,854, *Ивня* 1,733, *Казачья* 1,874, *Мыловой Колодезь* 1,717, *Паника* 1,665, *Черкасское* 1,592, *Бобрышево* 1,549, *Сухая Солотина* 1,546 и *Котельниково* 1,537. Главное занятіе жителей состоитъ въ хлѣбопашествѣ и скотоводствѣ, второстепенные промыслы: садоводство, огородничество, пчеловодство и извозъ; многіе также уходятъ на заработки для уборки сѣна и хлѣба на югъ Россіи; въ 1858 г. однимъ казен. крестьянамъ выдано паспортовъ и билетовъ 7,548 (5,529 болѣе чѣмъ на 2 мѣсяца). Хлѣба за мѣстнымъ потребленіемъ остается много на продажу; на винокурение въ 1862—63 г. употреблено муки 135,440 пуд. Въ 1865 г. было 32 завода, изъ нихъ 5 крупчатыхъ, 2 сахароваренныхъ, 4 винокуренныхъ, 19 кирпичныхъ и 2 кафельныхъ. Въ 1862—63 г. винокуренныхъ заводовъ было только 2: въ сл. *Карочкѣ* и с. *Никольскомъ-Ржавѣ*; на нихъ выкурено 49,580 ведръ безводнаго спирта; сахароваренные были въ с. *Ивня* и *Переверзевкѣ*; песка сахарнаго въ 1860—61 г. выдѣлано 19,790 пуд. Кромя того по свѣд. Деп. Торговли и Мануф. въ уѣздѣ въ 1861 г. находились писчебумажная фабрика въ хут. *Еурочкинѣ*, выдѣлавшая на 11,300 р., и селитренный заводъ въ сл. *Карочкѣ*, выдѣлавшій на 6,100 р. Ярмарокъ въ уѣздѣ 35; на нихъ въ 1863 г. привозилось на 179 тыс. р., продавалось на 91 тыс.; всѣ онѣ незначительны, за исключеніемъ Семеновской (1 сентяб.), бывающей въ сл. *Медвѣнкѣ*; на нее привозилось на 70 тыс., продавалось на 40 тыс. р.

(См. Курскія г.).

Обрадovo (въ сл. нас. мѣстѣ *Абрадово*), деревня, Тверской г., Вышневолоцкаго у., въ 7 в. отъ у. г-да, при р. Тверцѣ. Ч. ж. 46 д. об. п., 5 двор., бумаго-кровельная фабр. (фонъ-Глазенапъ), на которой въ 1861 г. выдѣлано бумаго-кровельныхъ листовъ 50 т. штукъ на 7,775 р., при 12 рабочихъ.

Ображѣвна, село, Черниговской губ., Новгородъ-Сѣверскаго у., въ 20 в. отъ у. г-да, при безыменномъ озерѣ. Ч. ж. 1,838 д. об. п., 249 двор. Село это въ 1786 г. принадлежало Преображенскому Новгород.-Сѣверскому монастырю; въ этомъ году поступило въ казну. Изъ одного акта 1669 г. видно,

что село называлось прежде Преображенскимъ.

(Чернигов. губ. вѣдом. 1866, N 21).

Образцово, село, Московской г., Богородскаго у., въ 29 вер. отъ у. г-да, при р. Клязьмѣ. Чис. жит. 113 д. об. п., 14 двор. и суконная фабрика (куп. Алексѣева). На ней въ 1861 г. выпрядено шерстяной пряжи 3,000 пуд. на 84,000 р., и выработано разныхъ суконъ, фланели и драдедаму 10,296 штукъ на 108,868 р. при 268 рабочихъ.

(Самовладо, Атласъ, промысл. Москово. г., с. 76, Москово. губ. вѣд. 1832 г., N 39, с. 363).

Оброчное, село, Пензенской г., Краснослободскаго у., въ 25 в. отъ у. г-да, при р. Лячѣ. Ч. ж. 1,384 д. об. п., 141 дв., церковь и свеклосахарный зав. (Никифорова). На немъ въ 1860—61 г. выдѣлано песку 514 пуд.

(Общ. разн. отрас. пром., ч. 1, с. 54).

Обрубское, болото, Тверской г., Осташковскаго у., при дер. Обрубѣ (удѣльн. вѣд., 24 д. об. п., 4 дв.), въ 83 вер. отъ у. г-да, имѣетъ до 33 вер. въ окруж.; дл. его 8 в., шир. 5 вер. Изъ него вытекаетъ ручей Лебединецъ и рч. Нетесьма, впадающіе въ оз. Охватъ.

(Преображенскій, Опис. Тверской г., с. 35).

Обрывъ, мысъ на ю.-в. берегу Азовскаго м., между м. Камышеватихъ и косой Долгой, въ 14 в. отъ м. Камышеватата (въ предѣлахъ Земли Кубанскаго волска). Направленіе мыса на с.-в.; край его у моря обрубистый. На ю.-з. отъ мыса на 26 вер. протягивается отмель Еленина.

(Сухомлинов, Док. Азов. м., с. 87).

Обская губа, обширный заливъ Карскаго м., при устьѣ р. Оби, между 66° и 73° с. ш. Заливъ этотъ имѣетъ отъ 650 до 700 вер. дл. и на з. отдѣляется обширнымъ Ямальскимъ полуостровомъ отъ Карской губы, а на в. также значительнымъ полуостр-емъ отъ Енисейской губы. На восточн. прибрежьѣ Обской губы около среднихъ его вдается сначала въ напр. къ в., а потомъ заворачиваясь къ ю., изъ Обской губы, обширный боковой заливъ, извѣстный подъ названіемъ Тазовской губы; губа эта отдѣляется отъ Обской полуостр-емъ въ 300 дл., вдающимся въ видѣ кнана, раздѣляющаго обѣ губы между устьями рр. Надыма и Пура въ направленіи къ с. и оканчивающагося мысомъ Поворотнымъ. Шир. Обской губ. отъ 90 до 100 вер. Глуб., по срединѣ (70½° до 71½° с. ш.), до 15 саж., но къ обѣимъ оконечностямъ губы, а также къ обонимъ берегамъ уменьшается до 12, 10,

8, 7, 3 и даже 2 саж., между тѣмъ, какъ глубина Тазовской губы въ фарватерѣ не превосходитъ нигдѣ 3 саж., а къ ю. постепенно уменьшается до $2\frac{1}{2}$, 2 и $1\frac{1}{2}$ саж. Обширные отмели находятся въ Обской губѣ вдоль всего южн. ея побережья, между устьями р. Оби и Надыма и въ немногихъ мѣстахъ на прибрежьи полуострова, раздѣляющаго Обскую и Тазовскую губы, а въ Тазовской вдоль сѣв. половины ея запад. побережья, около группы ос-вовъ, лежащей въ Тазовской губѣ между $67\frac{1}{2}$ и 68° с. ш. и въ устьяхъ рр. Пура и Таза. Грунтъ дна губы состоитъ большею частью изъ снятаго ила, но у береговъ чаще изъ песку бѣлаго, сѣраго, желтаго и краснаго; камней на днѣ губы нигдѣ нѣтъ. Ос-вовъ въ губѣ не мало, но почти всѣ они находятся около устьевъ большихъ рѣкъ въ нее впадающихъ. Такъ въ Обской губѣ въ устьѣ Оби находятся ос-ва Яры, Насѣдова, Нангу, Пейковский, Сажельтопуганъ, Махтасскій, Юмбинъ и Хэ, въ устьѣ р. Надыма 5 острововъ, въ Тазовской губѣ въ устьѣ Пура 7 Пурскихъ ос-вовъ, въ устьѣ Таза ос. Пуну и 6 мелкихъ, въ устьѣ р. Мясо ос. Эбпермасале и Ягодный, посреди южн. части Тазовс. губы ос. Находка, а еще сѣвернѣе зап. побережья Тазовской губы ос. Ямбургъ. Самый большой изъ всѣхъ сихъ ос-вовъ Находка имѣетъ вер. 60 дл. и до 40 шир.; всѣ ос-ва дов. низки и состоятъ изъ наносовъ. Вода Обской губы прѣсная, и только къ устью ея становится соленою. Берега, ограничивающіе бухту, вообще низменные, гравистые и болотистые, а мѣстами песчано-буристые, и иногда даже обрывистые и возвышенныя, какъ напр. зап. берегъ южнѣе мыса Салета. Вообще берега Обской губы лишены всякой лѣсной растительности, но южнѣе мыса Салета они напротивъ густо заросли лѣсомъ, впрочемъ весьма низкорослымъ и состоящимъ изъ сосны и ольхи. Выгоднаго лѣса на побережьяхъ сѣв. части губы не мало; отъ него мысъ, ограничивающій входъ въ губу съ зап. стороны, получилъ названіе *Дровянаго*. Кочевья самоѣдовъ встрѣчаются только на побережьяхъ южн. части губы; на мысѣ Сюней зап. берега есть самоѣдское кладбище. Морскими животными и рыбой Обская губа чрезвычайно богата. Въ особенности въ губѣ много моржей, тюленей и дельфиновъ, называемыхъ бѣлками, а на пловучихъ льдахъ бѣлыхъ медвѣдей. Изъ рыбъ въ губѣ ловятъ въ большомъ количествѣ осетровъ до 4 пуд. въ-сомъ, стерлядь и нельму до 1 пуд., щуку,

налимковъ, омулей, карасей и крупныхъ сельдей, муксуновъ, шокуровъ и пр. (о рыбоводствѣ см. *Обь*). Обская губа освобождается отъ льда, кромѣ южн. своей части, не позже іюля, а около нѣкоторыхъ береговъ и мысовъ, напр. Ледянаго, ледъ не оттаиваетъ во все лѣто, а потому Обская губа вообще мало доступна и весьма мало изслѣдована. Первымъ плователемъ въ Обской губѣ былъ лейтен. Овцынъ. Въ 1734 г. 19 іюня Овцынъ, на большой илюбѣ, вышелъ въ Обскую губу, а 6 авг. достигъ $70^\circ 4'$ с. ш., но отсюда принужденъ былъ вернуться въ Обдорскъ, опасаясь осени и наступившихъ морозовъ. Въ 1735 Овцынъ вышелъ въ губу въ началѣ іюня, 11 былъ остановленъ льдами, до 8 іюля подвигался очень медленно за лопавшимися льдами, а 18 іюля принужденъ былъ пойти въ обратный путь, велѣдотіе развившейся въ экипажѣ цынги. Въ 1736 г. Овцынъ вышелъ въ губу 4 іюня и 5 авг. дошелъ до $72^\circ 34'$, но здѣсь былъ остановленъ льдомъ, который стоялъ въ этомъ году неподвижно съ предшешей зимы. Въ 1737 Овцынъ, съ штурманомъ Кошелевымъ, на двухъ судахъ вышелъ въ началѣ іюля, а 8 авг. имъ удалось выйти изъ губы въ открытый океанъ, гдѣ они доходили до $73^\circ 56'$ с. ш., но здѣсь встрѣтили густой высокими бутрачи стоящей ледъ. Отсюда плователи повернули къ в. и идя вдоль побережья вошли 1 сент. въ устье Енисея, гдѣ встрѣтили высланнаго къ нимъ на встрѣчу геодезиста Прянишникова, и вернулись черезъ Туруханскъ. Въ томъ же 1737 г., какъ кажется, особенно благоприятномъ для плаванія въ Карскомъ м., лейтенантъ Малигинъ и Скуратовъ, слѣдуя изъ Карскаго зал. оплыли Ямальскій полуос-въ, прошли черезъ проливъ отдѣляющій его отъ ос. Бѣлаго и вошли въ Обскую губу 25 авг., а 11 сент. въ р. Обь. Въ 1738 Скуратовъ вышелъ 7 іюля изъ устья Оби въ Обскую губу, но, принужденный бороться съ массами льдовъ, потерялъ якорь и послѣ многихъ трудовъ и опасностей достигъ ос. Бѣлаго 31 іюля и вышелъ въ Карское м. 3 авг., а въ концѣ августа былъ затертъ льдомъ на юж. берегу Карскаго м. между рр. Карою и Байдарцею. Въ 1772 г. берега Обской губы были посѣщены Зуевымъ, спутникомъ Палласа. Зуевъ даже предпринималъ небольшое плаваніе по губѣ до ос-ва Яры. Въ 1828 весь западный берегъ Обской губы, отъ мыса Дровянаго до устья Оби, былъ обобденъ сухопутно и описанъ штурманомъ Ивановымъ. Наконецъ, въ 1863 г. снаряженная золотопромышленникомъ Сидоровымъ, для

открытія сѣверн. пути между Енисеемъ и Обью, экспедиціи Кущелевскаго, вышла изъ Обдорска 17 іюля и обогнувъ полуостр.-въ, отдѣляющій Обскую губу отъ Тазовской, 12 авг. прибыла къ устью р. Таза.

(Палласа, Пут., III, ч. 1-я, с. 46; Лутке, 4-пр. пут., II, 88; Саб. В. 1822, XVIII, 379, 1824, III, о рыбн. пром., с. 299; В. Гидр. А., V, 49—110, IX, 65—69; Wrangel, B., I, 33; Müller, Ugr. Volkst., p. 297; Завалишинъ, Зап. Сиб., с. 297; Кущелевскій, Пут. зап., Тобольскъ, 1864, с. 27 и пр.).

Обсушной, островъ, одинъ изъ группы *Юканскихъ* (см. это сл.) въ Сѣверномъ океанѣ.

Обтовъ, село, Черниговской г., Кролевецкаго у., въ 15 верст. отъ у. г-да, при р. Ретѣ. Чис. жит. 2,208 д. об. п., 266 двор., 2 свеклосахарныхъ зав. (Иваненковой). На нихъ въ 1860—61 г. выдѣлано песку 5,898 п. Винокуренный зав., выкуливъ въ 1862—63 г. 4,599 вед. алког.

(Объ. разв. отрас. наукѣ. промш., ч. I, прил., с. 14).

Обтуха, р., Орловской г., Мценскаго у., пр. пр. Оки. Напр. къ с.-в., дл. теч. до 60 в., шир. до 22 саж. Берега высоки и круты, и только къ устью низки и песчаны. На рѣкѣ нѣсколько мельницъ.

(Falk, Beitr., III, 436; Stuckenberg, Hydr., V, 435).

Обуджи, село, Кутанскаго ген.-губ., въ Мингрелии, Зугдидскаго окр., къ с.-в. отъ Зугдиди, при рч. Чаницѣ (прав. прит. р. Хопи). Ч. ж. 1,143 д. об. п.

Обуховская, слобода, Московской г., Богородскаго у., въ 10 в. отъ у. г-да, при р. Клязьмѣ. Ч. ж. 1,055 д. об. п., 250 дв., суконная фабрика (Тюляева), на которой въ 1862 г. выдѣлано сукна 10,200 кусковъ на 560,200 р., при 640 рабочихъ и паровой машинѣ въ 20 силъ. Въ 1861 г. выдѣлано 5,950 куск. на 330,500 р., при 637 рабоч. Здѣсь въ нач. XIX в. находился пороховой заводъ.

(Заблоскій, Землеоп. Россіи, т. III, с. 286).

Обуховъ, мѣст., Кіевской г. и у., въ 40 в. отъ Кіева, при р. Кобрѣ. Въ XV в. Обуховъ былъ отданъ Казиміромъ Ягеллономъ Ивану Туршчу; въ 1686 г. находился на границѣ Польши и Россіи, въ концѣ XVIII в. присоединенъ къ Россіи, въ 1797 г. Импер. Павелъ отдалъ половину Обухова во владѣніе бывшаго Кіевскаго губернатора Н. М. Бердяева, другую же половину на содержаніе Кіевскихъ комендантовъ; впоследствии эта половина отошла къ казнѣ. Мѣстечкомъ О. учрежденъ въ 1834 г. Ч. ж. 5,165 д. об. п., 830 дв., 4 правосл. церкви, винокуренный, пивоваренный и кирпичный зав., еженедѣльно базарн. На винокуренномъ зав. въ 1862—

63 г. выкурено 11,423 вед. алк. изъ 33,523 пуд. ржаной муки.

(Город. посел., ч. II, с. 470; В. Ст. Кіев. г., с. 282; Повит. кн. Кіев. г. на 1836 г., 66; Позимовичъ, Сказ. о насел. мѣстн. Кіев. губ., 41; Фулдулей, Кіев. г., ч. I, с. 474; Кіев. губ. вѣд. 1851 г., N 9; Ж. М. В. Д. 1845 г., т. IX, с. 497).

Обчуги, мѣст., Могилевской г., Сенницкаго у., въ 52 в. отъ у. г-да, при безымянной рѣчкѣ. По инвентарю 1621 г. оно значилось селомъ, и мѣстечкомъ стало называться послѣ 1784 г. Ч. ж. 360 д. об. п. (149 евреевъ), 50 дв., правосл. церк., еврейс. молит. школа.

(Пам. кн. Могилев. губ. на 1861 г., отд. IV, с. 45; Город. посел., ч. III, с. 282).

Обша, р., Смоленской г., Бѣльскаго у., лѣв. прит. Межи. Береть начало между дер. Подмаковою и Загородною. Напр. къ з., дл. теч. 125 вер., шир. лѣтомъ отъ 5 до 20 с., глуб. отъ 2 до 10 фут. Берега дов. возвышены; правый командуетъ лѣвымъ. Дно суглинистое, супесчаное, рѣдко песчаное и каменное; теч. быстрое. Сплавна отъ дер. Трошкиной, т. е. на 80 в., а судоходна весною отъ г. Бѣлаго, т. е. на 45 в. Судоходство продолжается всего только отъ 1 до 7 дней, но оно имѣетъ большую важность, такъ какъ судовъ отходитъ среднимъ числомъ отъ 450 до 500, а рабочихъ рубѣ это судоходство занимаетъ до 7,500 челов. Въ 4-лѣтіе 1859—62 г. на Обшѣ въ Бѣльской пристани грузилось ср. числомъ ежегодно 2,504,574 п. на 1,597,817 р., въ томъ числѣ хлѣба 1,551,700 п. на 578,746 руб., конопл. и льнян. масла 497,179 п. на 244,860, льна 21,438 п. на 34,136 р., пеньки 202,293 п. на 333,584 р., льнян. и пеньк. издѣлій на 10,102 р., табаку 800 п. на 1,895 р., лѣса на 8,303 р., сала и др. жив. прод. 38,924 п. на 107,507 р., кожъ на 1,154 р., металловъ 132,411 п. на 221,025 р. По Обшѣ ходятъ струги и шкуты; первые поднимаютъ отъ 9 до 10¹/₂ т. пуд., вторые отъ 2 до 3¹/₂ т. пуд. Суда эти строятся на Бѣльской пристани и никогда не возвращаются, а разбираются на дрова на низовьяхъ Двины. На плаваніе въ Ригу изъ Обши употребляется отъ 6 до 12 дней. Прит.: *Бѣлая*, *Нача* (лѣв.) и *Лба*.

(Stuckenberg, Hydr., I, 251; В. Ст. Смол. г., 25; Цесариновъ, Мат. для Ст. Смолен. г., с. 73; Соловьевъ, Ст. Смол. г., с. 53).

Общій стань, одна изъ многочисленныхъ Кіевскихъ пещеръ, находящихся въ известнякахъ, распространенныхъ по р. Кіѣ, Томской г-и, Маріинскаго окр. Получила свое названіе отъ того, что туземцы-звѣропромышленники оставляли здѣсь постоянно свои запасы, уходя на промыселъ, и всегда находили ихъ въ дѣлости, такъ какъ другіе промышлен-

ники всегда уважали право чужой собственности.

(Ковалевский, в Г. Ж. 1836, ч. 2, с. 196, 201; Шуровский, Алт., 207).

Общій Сыртъ. Подъ этимъ именемъ разумѣется плоская возвышенность, простирающаяся отъ Уральского хр., въ общемъ направленіи къ з.-ю.-з. черезъ г-ніи Уфимскую, Оренбургскую и Самарскую и служащая водораздѣломъ рѣчныхъ областей Волжской и Уральской. За начало Общаго Сырта принимаютъ истоки р. Каны, г-ва пр. Бѣлой. Отсюда Общій Сыртъ простирается на з., сопровождаетъ съ лѣв. (южной) стороны теченіе Бѣлой и, покидая Бѣлую отъ крутого ея поворота при Богульчанѣ, сохраняетъ тоже западн. направленіе до истоковъ р. Салмыша (пр. пр. Самары). Отъ истоковъ Салмыша Общій Сыртъ раздѣляется на три вѣтви. *Первая* идетъ къ с.-з., огибаетъ истоки рр. Кинеля, Сока и Черемшана, подраздѣляется на двѣ вѣтви, изъ коихъ западная отдѣляетъ Самарскую покатость отъ покатости нижней части Бѣлой, а сѣверная проходитъ между Икомъ и Бѣлой и оканчивается близъ г. Бирска такъ называемыми Сокольими горами. *Вторая* простирается прямо на з., между рр. Кинелью и Самарою и оканчивается у береговъ Волги такъ называемыми Самарскими и Соковыми горами. *Третья* вѣтвь простирается на ю. къ верховьямъ Самары, которая отдѣляется отъ близкой къ нимъ р. Урала, отсюда поворачиваетъ на з. между истоками Кинделя и Чегана (пр. пр. Урала) съ одной, Бузулука и Чегана съ другой стороны, а у истоковъ Чегана подраздѣляется на двѣ вѣтви, изъ коихъ одна проходитъ между рр. Мочю и Большимъ Иргизомъ, къ истокамъ двухъ другихъ Иргизовъ, а другая мимо истоковъ Камелика, Челмыки и Узеней доходитъ до верховьевъ Еруслана, постепенно сглаживаясь въ приволжскихъ степяхъ. Плоская возвышенность Общаго Сырта не имѣетъ ни значительной высоты, ни истинно горнаго характера; высшая ея точка гора Куянь-Тау (которую должно считать за начало Общаго Сырта), въ вершинахъ р. Камы къ в. отъ Каноникольскаго зав., не превосходитъ 2,030 ф., а возвышенность въ верховьяхъ Малъ Ика 1,740 ф. Не смотря на свою небольшую высоту и пологій подъемъ, особенно съ лѣв. стороны, Общій Сыртъ имѣетъ значеніе въ орографическомъ отношеніи не только какъ водораздѣлъ, но и какъ естественная сѣвер. окраина аралокаспійской низменности. Вслѣдствіе того южный склонъ Общаго Сырта носить совершенно степной

азиатскій характеръ, между тѣмъ какъ на сѣверномъ, болѣе богатомъ текучими водами, есть и лѣсная растительность, особенно въ восточной части Общ. Сырта. Въ Общемъ Сыртѣ встрѣчаются и чрезвычайно привлекательные ландшафты, какъ напримѣръ около озера Кандры и Сасыкъ-куль въ Башкирскихъ дачахъ Белебеевскаго уѣзда, гдѣ зеркальными озерными поверхностями обставлены конусообразными и шатрообразными горами. Обнаженія горныхъ породъ Общ. Сырта состоятъ изъ мощныхъ пластовъ красноватыхъ мѣдистыхъ песчаниковъ и известняковъ пермской формаціи, и песчаниковъ юрской формаціи, на самыхъ высокихъ мѣстахъ Общаго Сырта приречныхъ мѣловыми толщами. Впрочемъ въ нѣкоторыхъ отрогахъ и отдѣльныхъ возвышенностяхъ Общаго Сырта есть обнаженія и еще болѣе древней каменноугольной формаціи, какъ напримѣръ въ горахъ Тура-тау, Чаки-тау и Кумь-тау, гдѣ эти обнаженія характеризуются раковинами и окаменѣлыми растеніями каменноугольнаго періода. Об. С. весьма богатъ мѣдными рудами, особенно распространеными въ Оренбургс. у., вдоль рѣчекъ Б. и М. Каргалки.

(Рычковъ, Оренб. топогр., I, 232; Палласа, пут., I, 338, III, ч. 2-я, с. 83, 116; Falk, B., I, 180; Hermann, Ural, I, 8, 328; Erdmann, Beitr., II, Th. 1, p. 204, Th. 2, p. 186; Müller, Ugr. Volksst., p. 204; Rossart, Stat., I, 17; Mat. для Ст. 1839, отд. II, с. 6; Ж. м. В. А. 1841, XXXIX, 46; Ж. м. Г. и. 1845, XVI, 234; Вадствъ, въ Фролова Маг. земл., I, 508; Мурчисонъ, Геол. Рос., I, 598; Шуровскій, Урал. хр., 164; Эверсманъ, Ест. вст. Оренб. кр., I, 31, 44, 77; Humboldt, Centr. As., I, 281; Леопольдовъ, Ст. ок. Саратовс. г., I, 10; Schnitzler, Ueber. des Taiga, I, 201; Добу, Оп. Оренб. г., с. 7; В. Ст. Оренб. г., с. 9; Перертъ, в Г. Ж. 1865 г., N 12).

Объ, у татаръ *Омаръ* или *Уморъ*, у Сургутскихъ остяковъ *Асъ*, *Ясъ* или *Колта*, у наримскихъ *Ема*, у самоѣдовъ *Куай* (что значить душа), р. Томской и Тобольской г-ній, впадающая въ Обскую губу Карскаго м. (Сѣвернаго океана). Образуется въ Бійскомъ округѣ, изъ слиянія рр. Бин и Катуня. Отсюда соединенная рѣка направляется къ зап. до устья Чарыша, далѣе къ с. до Барнаула, ниже Барнаула поворачиваетъ къ з.-с.-з. до с. Крутихи, отсюда къ с.-в. до устья р. Томи, далѣе къ с.-з., а отъ вступленія въ Тобольскую г. къ з.-с.-з., отъ устья Иртыша снова къ с.-з., а отъ 62° с. ш. къ с. до Обдорска, отсюда Обь круто поворачиваетъ къ в., расширившись постепенно въ ю. оконечность Обской губы. Дл. теч. Оби отъ соединенія Бинъ съ Катунью 3,200 верстъ*), такъ что полная длина Оби,

*) Измѣрено по картѣ Зап. Сибири, съ поправкою сообразно съ отношеніемъ измѣренной на картѣ длины рѣки между Наримомъ и устьемъ Иртыша съ тою же длиною по дѣйствительному измѣренію Мессершмита.

считая за истокъ ея Бю и Чулышманъ составить 3,700 вер., а считая Катунь болѣе 3,800 вер. Несравненно значительнѣе представляется размѣры исполненной рѣки, если за главную вѣтвь принимать Иртышъ вмѣсто Оби, имѣющей 3,800 вер. теч. Если къ этому присоединить дл. теч. Оби отъ слиянія ея съ Иртышомъ (1,000), то вся дл. теч. Иртыша - Оби составитъ 4,800 вер. Шир. рѣки, въ предѣлахъ Томской г-нии, отъ 350 до 850 саж. (350 саж. у Барнаула, 800 саж. у Колывани), а въ островитыхъ мѣстахъ до 3 вер., въ Тобольской г-ни сред. шир. отъ 1 $\frac{1}{2}$ до 3 вер. (при устьѣ Иртыша 1,300 саж., а въ мѣстахъ, гдѣ Обь раздѣляется на рукава черезъ острова, отъ 30 до 40 вер., при чемъ главные рукава имѣютъ: Большая Обь 1 $\frac{1}{2}$ вер., а Малая 250 саж. шир.). При впаденіи въ Обскую губу, въ одномъ руслѣ, по соединеніи Б. и М. Оби, Обь имѣетъ отъ 5 до 20 вер. шир. Глубина рѣки отъ 2 до 20 саж. Русло ея, сначала каменистое, потомъ песчаное и песчано-глинистое. Переборы въ Оби есть только въ верхней части теченія; послѣдній изъ нихъ при устьѣ р. Томи. Теч. въ Томской г-ни дов. быстро, но въ Тобольской тихое, что зависитъ отъ необыкновеннаго малаго паденія рѣки отъ Барнаула, гдѣ высота уровня Оби, по опредѣл. Панспера, 316 р. ф., по опредѣл. Ледебуря 347 ф., по опредѣл. Гумбольдта 383 ф. Отъ устья Чарыша Обь течетъ въ узкой долинѣ и крутыхъ берегахъ, изъ коихъ правый весь покрытъ боромъ; отъ устья Чарыша до Барнаула и нѣсколько далѣе г-в. берегъ особливо возвышенъ. Ниже Барн. Обь течетъ извиристо по широкой долинѣ, обильной озерами, протоками и лугами. Между устьями Чумыша и Бердн. Обь оглабаетъ обширную дугою оконечность Салаирскаго края, вслѣдствіе чего правый берегъ рѣки постоянно возвышенъ, а у Крутки Обь течетъ снова между крутыми берегами, поросшими хвойнымъ и березовымъ лѣсомъ. Возвышенный правый берегъ (высотой до 100 ф.) продолжается до устья Чумыша, а далѣе Обь расширяется значительно и течетъ вообще между низкими, болотистыми и чрезвычайно лѣсистыми берегами до устья р. Иртыша; мѣстами берега эти достигаютъ 1 саж. высоты, а въ виду рѣки кое-гдѣ виднѣются холмы. Ниже устья Иртыша Обь раздѣляется на нѣсколько рукавовъ, соединенныхъ протоками, обнимая ими огромные острова. Главные рукава Оби носятъ названіе Большой и Малой Оби. Обширные острова

рѣки низки, поросли кустарниками и необитаемы. Вообще въ этой части своего теченія Обь орошаетъ страну, богатую обширными сѣнокосными лугами, съ высокимъ осоловѣлымъ, кедровымъ и лиственничнымъ лѣсомъ. При этомъ правый берегъ обширнаго пойма Оби или ея долины возвышенъ и въ прибрежныхъ буграхъ есть обнаженія глинъ, содержащихъ въ себѣ окаменѣлыя раковины. Обь, по 60 лѣтн. наблюденіямъ (1751—1800, 1838—60), замерзала въ Барнаулѣ, средн. числомъ 30 окт., вскрывалась 15 апр., а была свободна отъ льда 198 дней. Въ уровнѣ Оби въ Барнаулѣ замѣчаютъ два повышенія или разлива: одно весеннее, по 22 лѣтн. набл. достигающее средн. выс. 11 ф., а другое, лѣтн., въ 10 $\frac{1}{4}$ ф. Ниже Барнаула уров. рѣки во время разливовъ повышается отъ 7 до 14 ф., а разливы достигаютъ громадныхъ размѣровъ, затопляя ниже устья Иртыша всѣ острова рѣки и давая ей ширину свыше 40 вер. Зимой вода Оби въ нижнемъ ея теченіи подъ льдомъ приходитъ въ гнилой застой, по мѣстному выраженію *замираетъ* и становится негодною къ потребленію; это происходитъ вѣроятно отъ того, что рѣка, вслѣдствіе малаго своего паденія, имѣетъ зимою очень слабое теченіе Рыболовство по Оби весьма значительно; количество ловимой ежегодно въ Оби и Обской губѣ рыбы, икры и жира, г-нъ Холмогоровъ полагаетъ, отъ 1 мил. до 1,600,000 пуд. (Холмогоровъ въ Сѣв. Пч. 1857 г. № 269). Цифра эта кажется намъ весьма преувеличенною, такъ какъ по другимъ даннымъ низовья Оби, гдѣ производится главный ловъ, доставляютъ (для вывоза) только 100 т. пуд., а осетровъ въ Березовскомъ краѣ, по свидѣт. Абрамова, ловится 7 т. пуд. Главныя породы, которыя со вскрытіемъ Оби въ концѣ мая или въ началѣ іюня въ большомъ количествѣ поднимаются вверхъ теченія рѣки, суть: осетръ, стерлядь, нельма, налима, муксунъ, сырокъ, щокуръ, пыжьянъ и сельдь. Рыбною ловлею въ особенности занимаются инородцы (остяки и самоѣды), но также и русскіе промышленники, особливо въ многочисленныхъ протокахъ рѣки и прирѣчныхъ озерахъ. Главный ловъ съ конца іюля по 1 октября. Инородцы только сушатъ рыбу, по русскіе просолы, приѣзжающіе изъ Тобольска и Березова, солятъ ее. Кромѣ рыбы, въ устьяхъ Оби добываютъ еще и дельфиновъ (бѣлухъ). Судходство по Оби весьма значительно. Въ 1862 г. по Турѣ, Тоболу, Иртышу и Оби, по официал. свѣд., перевезено товаровъ на сумму до 20 мил.

руб. Главн. направленіе судоходнаго движенія: изъ Тюмени въ Томскъ (металлы и метал. издѣлія, мануфактурн. и колоніальн. товары, хрестіянскіе товары и вообще всѣ предметы, идущіе изъ европейск. Россіи на золотые промыслы), изъ Барнаула въ Тюмень (мѣдъ, воскъ, сало), изъ Тобольска въ Березовъ (хлѣбъ, соль, красн. товары и рыболовн. снаряды), изъ Березова въ Тобольскъ и Тюмень (рыба, пушн. товары, птичьи перья, кедровые орѣхи). Прит. Оби: Песчаная, Ануй, Чарный (гѣв.), Большая (пр.), Алей (гѣв.), Бобровка (пр.), Барнаулка, Касмала (гѣв.), Чумишъ, Вердъ, Ина, Томъ (пр.), Шагарка (гѣв.), Чулимъ (пр.), Парбога, Парабель (гѣв.), Кеть (пр.), Васюганъ (гѣв.), Тымъ, Вахъ, Аганъ (пр.), Юганъ (гѣв.), Пимъ, Ляминъ (пр.), Салымъ, Иртышъ (гѣв.), Казымъ (пр.), Осова (гѣв.), Куноватъ (пр.), Сынья, Собъ (гѣв.), Полуи (пр.).

(Strahlenberg, d. N. u. O. Russl., p. 53, 419; Ysbrandt Ides R., p. 19, 24; Moerserschmidt, въ N. N. B., III, 152—155; Müller, Samml. russ. Gesch., VI, 211, 217, 401, 496; Naalasa, пут., II, ч. 2, с. 402, III, ч. 1, с. 18—29, 47, 107; Falk, Beitr., I, 337; Storch, R. B., II, 100, VII, 179; Hermann, Stat., p. 123; Ст. об. Сиб., 1840, с. 16; Siyevsk, Sibir. Vr., VII, 348; Вязолюнн, Землеп., I, 99; Сиб. в. 1820, IX (59), 1822, XVIII (379), 1824, III, замѣч. о с.-в. Сиб., с. 274; О рыбн. промыс., с. 299; Корниловъ, Записк. о Сиб., с. 30, 30; Ledebour, R., I, 402, 410, II, 194; Бѣлзскаго, поѣздка, с. 1, 22, 36, 161—146; Словопозъ, Писъма, 62; Müller, Ugr. Volkst., 278; Stuckenbergr, Hudr., II, 332—349; Ж. М. В. А., XXXIV, 410; Мартыновъ, Живоп. пут., с. 35; Wrangel, R., I, 38, 40; G. Rose R., II, 6; Ergman, R., I, 476, 564, 581, 589, 636; Holmgergen, въ В. и П. В., XIV, 17; Богуславъ, въ Биб. для чт. 1843, N 12, отл. IV, 21—32; З. Гидр. А., IX, 39; в. Ст. Томск., с. 20; в. Ст. Тобол. г., с. 17; Словопозъ, Мст. об. Сиб., II, 143—149, 181—183; Castrén, R., 77, 119, 153, 187; Гегемейстера, Ст. об. Сиб., I, 25, 41—46, 104—107, 338, II, 201—214, 322, 654; Небольсинъ, отъ С.-Пет. до Барн., 54; Завалишинъ, Зап. Сиб., 12, 66, 237; Миддендорфъ, Пут., I, 30, 32, II, 195; З. Г. о. VII, 67, XII, 492; Нолд. рыболов., VI, 79; Тобол. губ. вѣд. 1857, N 17; Schnitzler, l'Emp. des Taars, I, 344; о сообщен. между Обью и Чертовою, Тобольскъ, 1835; Воеводинскій, Клим. Россіи, с. 271; Холмогоровъ, въ Сѣв. Пч. 1837, N 269).

Оване, гора въ глав. Кавказ. хреб., Бакинскій г., Шемахинскаго у., къ ю.-в. отъ Шемахи, подъ 40°26' с. ш. и 66°32' в. д., нѣтъ абс. выс. 2,708 фут.

(Холзько, Геогр. полож. и выс., с. 19).

Ованта, мѣст., Ковенской г., Вилькомирскаго у., въ 40 в. къ в.-с.-в. отъ у. г-да, при р. Виринтѣ. По преданію оно существовало еще во времена язычества. Въ 1436 г. В. Кн. Литовскій Сигизмундъ I отдалъ мѣст. въ потомственное владѣніе Осикамъ, отъ которыхъ въ 1581 г. Стефанъ Баторій отобралъ и отдалъ Бекешу, начальнику Венгерской пѣхоты, отличившемуся при взятіи Полоцка. Настѣдники Осиковъ Сангушки, по смерти Баторія, завели тяжбу съ Бекешемъ; они успѣли возвратитъ около $\frac{2}{3}$ нѣмня, осталная же часть продана въ 1598 г. Радзивиллу. Ч. ж. 117 д. об. п., 17 дв., католич. костель.

(Город. посол., ч. II, с. 527; Леанисскій, Ковна. г., с. 725).

Овидіополь, змѣнат. г-дъ Херсонской г., Анаевскаго у., при рч. Барабоѣ, близъ Днявстровскаго лимана, подъ 48°16' с. ш. и 48°6' в. д., въ 208 вер. отъ Херсона. По догадкамъ прежнихъ ученыхъ, на мѣстѣ Овидіополя стоялъ въ древности г-дъ Томи, въ который былъ сосланъ римскій поэтъ Овидій Назонъ. Но это предположеніе оставлено и нынѣ считаютъ болѣе справедливою гипотезу, но коей на мѣстѣ Овидіополя находился въ древности городъ Никоіумъ. Во время турецкаго владычества здѣсь было укрѣпленіе Хаджи-дере, которое въ 1769 году разграблено запорожцами. Въ 1789 г. оно было взято русскими войсками и, по Ясскому миру, поступило во владѣніе Россіи. При устройствѣ оборонительной днѣвстровской линіи и въ Хаджи-дере велѣно было воздвигнуть небольшое укрѣпленіе, а г-дъ, согласно мѣнью о ссылкѣ Овидія, назвать Овидіополемъ (1793 г.). Тогда же сюда поселилось нѣкоторое количество молдаванъ и болгаръ. Нѣсколько позже, существованіе таможенной линіи на Днѣстрѣ привлекло сюда значительное число евреевъ, занимавшихся контрабандой; но съ перенесеніемъ линіи къ югу, количество евреевъ убавилось; въ настоящее время Овидіополь одинъ изъ худшихъ городовъ Херсонской г. По свѣд. 1864 г., въ Овидіополѣ 4,160 ж. об. п. (2,098 м. п.); изъ нихъ: купцовъ 193 об. п., мѣщанъ 3,207 об. п., вольныхъ мастеровъ 558 об. п. Неправосл.: евреевъ 85 об. п. Зданій въ г-дѣ 592, церковь 1, евр. молитв. школа 1. Большая часть домовъ — камышевыя мазанки. Находясь вблизи Одессы, г-дъ не могъ развитъ въ себѣ значительной торговли: въ немъ всего 17 лавокъ, 1 чайное заведеніе, 1 харчевня, 2 постоянныхъ двора и 10 винныхъ погребовъ. Заводъ всего 1, кирпичный. Торговыхъ свидѣльствъ выдано 367, въ томъ числѣ 2-й гильдіи 149. Ремесленниковъ 75, фабрикъ и заводовъ нѣтъ вовсе. Жители занимаются сельскими промыслами на городскихъ земляхъ, изъ которыхъ каждое семейство арендуетъ отъ 4 до 12 десят.; впрочемъ, по причинѣ частыхъ засухъ, земледѣіе здѣсь не слишкомъ прибыльно. Кромя него, жители занимаются скотоводствомъ, огородничествомъ, преимущественно на балкѣ Скуртъ, рыболовствомъ, которое выгодно по причинѣ близости Одессы, и извозничествомъ, для чего нѣкоторая часть жителей отлучается въ Одессу. Городскихъ земель числится 6,438 дес.; городскихъ доходовъ бываетъ 2,200 р. Г-ду принадлежить нѣсколько близлежащихъ хуторовъ, на кото-

рых проживают овидиопольскіе мѣщане, въ числѣ 125 д. об. п. Въ г-дѣ есть приходское училище, таможенная застава и карантинъ. Переправа черезъ Днѣстровскій лиманъ къ Аккерману, на протяженіи 9 в., производится на парохдѣ.

(Pallas, 2 voy., I, 14; Землеоп. Рос. Имп., Заблудоваго, т. V, с. 332; Сумарокова, Путеш. по Крыму, с. 223; Назайлонъ, Путеш. въ полуостр. Рос., II, с. 69; Веболава, Стат. зап. о вѣдн. торг. Рос., I, с. 74; Одес. адм. 1839 г., с. 813; Новорос. Кал. 1839 г., с. 103—104, и 1837 г., с. 427; Storch, V. Belchs., VIII, s. 68; Гор. пос. Рос. Имп., ч. V, отд. II, с. 103; Словом. сост. гор. Евр. Рос., т. II; Шмидтъ, Херс. г., II, с. 773—775).

Овиницы, дер. Владимирской г., Гороховецкаго у., въ 15 в. отъ у. г-да, при впадѣніи р. Клязьмы въ Оку. Ч. ж. 652 д. об. п., 126 дв., пристань на р. Клязьмѣ, съ которой въ 1859—62 г. средн. числомъ ежегодно отпускалось всей клади 30,246 пуд. на 15,380 р., въ томъ числѣ металловъ и метал. издѣлій 12,650 пуд. на 12,650 р., алебастра 4,900 пуд. на 1,070 р., лѣса на 980 р. Разгружалось хлѣба 11,666 пуд. на 4,046 р.

Овинъ-парма, дов. высокой горной кряжъ, Вологодской г., Устьсисольскаго у., почти подъ 64° с. ш., черезъ который прорывается р. Щугоръ (прит. Печоры); онъ идетъ параллельно запад. части Уральскаго хр. Въ прорывѣ, на лѣв. бер. Щугора, залегаютъ известнякъ съ окаменѣlostями *Lithodendron irregulare*, *Productus tubarius* и *hemisphaericus*, *Spirifer Strangwaysi* и *glaber*. По первоначальному паденію пластовъ, направленному къ з. и измѣняющемуся вполгдѣствіи къ в., можно заключить, что подъемъ этой пары произошелъ вслѣдствіе сгиба пластовъ. (Госенг., Ств. Уралъ, II, 250).

Овручь, уѣздный городъ Волынской г.

I. Г-дѣ, подъ 51°19' с. ш. и 46°28' в. д., въ 126 в. къ с. отъ Житомира, при р. Норинѣ. Городъ принадлежитъ къ числу древнѣйшихъ поселеній въ Россіи. Имя его подъ именемъ *Вручія* въ первый разъ въ лѣтописяхъ упоминается подъ 977 г. Тогда онъ находился въ Древлянскои Землѣ и принадлежалъ Олегу Святославичу, брату в. кн. Ярополка. Въ первой усобицѣ русскихъ князей Овручь сдѣлался театромъ драматической ея развязки. Побѣжденный своимъ братомъ, 15 лѣтній Олегъ Святославичъ, бѣжалъ съ своими воинами въ городъ Вручій, но былъ задавленъ при паденіи съ моста. Ярополкъ отыскалъ тѣло своего брата и похоронилъ его около города; это было въ 977 г. Около 1044 г. вел. князь Ярославъ Владиміровичъ Киевскій вырылъ тѣло Олега, окрестилъ его и перевезъ въ Киевъ, гдѣ положилъ въ храмѣ Пресв. Богородицы.

Курганъ надъ могилою Олега былъ раскопанъ въ 1845 г.; кромѣ нѣсколькихъ стѣлгъ и каменнхъ молотовъ въ немъ ничего не было найдено. Во второй половинѣ XII в. Овручь является княжескимъ уѣлкомъ. Въ 1169 г. князь Овручскій Рюрикъ Ростиславичъ, принимаетъ участіе въ знаменитомъ походѣ Андрея Боголюбскаго на Киевъ. Въ 1203 г., послѣ опустошенія Киева Половцами, тотъ же Рюрикъ, бывший уже киевскимъ княземъ, удаляется въ Овручь. Тоже повторилось и въ 1207 г., когда Рюрикъ былъ изгнанъ изъ Киева Ольговичами. Во второй четверти XIII в. О., вмѣстѣ съ другими городами ю.-в. Россіи, подвергся татарскому разгрому. Въ 1320 г. городъ подпалъ подъ власть Гедимина, кн. Литовскаго, въ 1470 г. присоединенъ къ Польшѣ и сдѣланъ главнымъ центромъ воеводства Киевскаго. Въ 1641 г. король Владиславъ IV подтвердилъ прежнія привилегіи, данныя городу, и даровалъ ему магдебургское право. Въ 1678 г. въ Овручь перенесена изъ Ксаверова коллегія Іезуитовъ, оставшаяся здѣсь до 1783 г. Въ 1688 г. Овр. сдѣланъ повѣтовымъ г-домъ Киевскаго воеводства. Въ 1772 г. О. присоединенъ отъ Польши къ Россіи, въ 1795 г. назначены уѣзди. г-домъ Волынскаго намѣстничества, переименованнаго въ 1796 г. въ губернію. Изъ люстраціи 1622 г. видно, что Овручь былъ обнесенъ съ 3-хъ сторонъ валами и острогомъ, а съ четвертой примыкалъ къ болоту; въ городъ вели 3 воротъ, въ немъ находился дворъ короля, обнесенный дубовымъ палисадомъ съ воротами, на лѣвой сторонѣ стояла пустая церковь; на высокой горѣ лежалъ замокъ. Въ 1765 г. въ городѣ было 80 домовъ еврейскихъ и 60 христіанскихъ, кромѣ шляхетскихъ и духовныхъ. По свѣд. за 1865 г. ч. ж. въ городѣ было 5,221 д. об. п. (2,657 м. п.), въ томъ числѣ почетныхъ гражд. и купцовъ 117, мѣщанъ и цеховыхъ 4,043. Къ городу примыкаютъ предмѣстія: Островъ, Гаптары, Рулевщина, хут. Пехоцкій, Подрудва и Заски, въ коихъ 457 м. п. Неправославныхъ: раскольниковъ 25, католиковъ 176, евреевъ 2,564. Въ 1865 г. въ городѣ было правосл. церквей 3 (2 кам.), католич. костелъ, капища, 2 еврейс. молитвен. школы. Изъ православи. церквей соборъ Преображенія, постр. въ 1678 г. генераль-іезуитомъ Іельтою; въ 1783 г. отъ іезуитовъ передана во владѣніе базилиановъ-уніатъ, а въ 1831 г. сдѣлана православною. Замѣчательна также церковь св. Николая, постр. въ 1748 г. уніатами; въ ней сохранились двѣ чудотворныя иконы

Воспѣи Матери и св. Николая, писанныя Гречами по заказу св. В. кн. Владимира; они перенесены сюда изъ церкви св. Василія, построенной въ 997 г.; отъ этой церкви, разоренной татарами около 1240 г., уцѣлѣли только часть сѣверной стѣны съ дверью и почти вся восточная стѣна. На оконныхъ отлогостяхъ сохранились до сихъ поръ арабески, а на внутреннихъ аркахъ изображенія св. угодниковъ. Демонъ въ городѣ 279 (5 кам.), лавовъ 97, трактиръ, больница, дворянское уѣздное училище, въ которомъ учащихся въ 1863 г. было 35 м. п. Городу принадлежатъ земли до 17 тыс. десят., изъ коихъ до 13 тыс. десят. въ спорѣ, и 2 водяныя мукомольныя мельницы. Доходъ города на 1862 г. вчислился въ 2,865 р. Главное занятіе жителей христіанъ составляютъ хлѣбопашество и скотоводство, евреи же промышленно различныя ремесла, мелочною торговлею и уходятъ на заработки въ другія мѣстности. Въ 1862 г. выдано паспортовъ на отлучки 589; ремесленниковъ въ 1865 г. считалось 278 (112 мастер.). Въ 1865 г. на 3 заводахъ выдѣлано на 681 р. (кожевенный на 84 р., свѣчной на 392 р. и живоваренный на 205 р.). Купечество торгуетъ красными товарами, виноградными винами, привозимыми изъ Кенигсберга, разными мелочами, потребными для мѣстныхъ жителей, дѣтнемъ, смолою, воскомъ и медомъ, хотя и не въ большихъ размѣрахъ. Въ 1865 г. выдано торговыхъ свидѣтельствъ: 1-й гильдіи 3, 2-й—89, на мелочный торгъ 131, мѣщанск. промысл.—525, прикащикамъ 240. Большая часть купечества торгуетъ вѣдъ г-да. Базары еженедѣльно; ярмарокъ 4: 1 января, 29 июня, 8 сентября и 8 ноября, въ 1863 г. на нихъ привозилось на 22 тыс. р., продавалось на 10 тыс. р.

(Полн. Собр. Законовъ, I, 82; Клео. Славян., изд. 1836 г., прил., с. 71; Ратшицъ, Монас. и церк., с. 86; Руссовъ, Воинск. записк., с. 5; Шацковъ, Путеш., с. 293; Ж. М. В. Д. 1845 г., т. XII, с. 284; Вѣдм. губ. вѣд. 1843 г., N 26, 1834 г., N 7; Воен. Ст. Вѣдм. губ., с. 155; Balinsky, Staros. Polska, II, str. 539; Potujanskiego, Opis. lazdow Kr. Polakiego, III, str. 30; Город. вѣд., т. I, с. 295; Экон. сост. город. вѣд., ч. I, тет. VIII, с. 25; Ergmal, Arch., IV, 101).

II. *Обручскій* уѣздъ въ с.-в. углу губерніи. Простр. его по свѣд. военно-топогр. съемки 192,81 кв. м. или 9,329 кв. в. (по Швейдеру 189,13 кв. м. или 9,151 кв. в.); по пространству есть самый большой въ губерніи. Уѣздъ лежитъ въ такъ называемомъ *Полтвѣ*; площадь его представляетъ низменную равнину, покрытую по большей части болотами и сплошными лѣсами. Хотя абсол. высота площади и не опредѣлена, но, судя по погра-

ничнымъ опредѣленнымъ пунктамъ, она не должна превышать 550 или 600 фут. Почва уѣзда преимущественно песчаная и болотистая, весьма способная къ произрастанію лѣсовъ. Вся площадь лежитъ въ системѣ р. Припяти (течетъ вѣдъ уѣзда), изъ притоковъ коей протекаютъ по уѣзду *Ужскъ* съ Гречей, *Норинемъ*, *Жеревомъ*, *Виговкой*, *Каманской*, *Словечна* съ Желонью и Ясинцемъ, *Уборть* съ Суранцемъ и Перегономъ, и въ с.-з. углу получаетъ начало р. *Стена* съ незначительными притоками. По рр. Уборти и Ужкѣ сплавляется лѣсъ во время весенняго разлива воды. Озеръ въ уѣздѣ мало; большее изъ нихъ *Борхма*, близъ с. Замысловичъ, имѣетъ до 2 кв. в. Болота, покрывающія почти весь уѣздъ, большею частію непроходимы и покрыты сплошными лѣсами; въ особенности замѣчательны болота къ югу отъ с. Замысловичъ. Подъ лѣсами въ уѣздѣ до 580 тыс. десят. (231 тыс. строеваго), т. е. около 64% всей площади; въ 1858 г. изъ 257,412 десят. всѣхъ казен. земель подъ лѣсами было 202,921 десят., т. е. 79%. Лѣсъ состоитъ преимущественно изъ сосны и ели. По свѣд. за 1865 г. ч. ж. въ уѣздѣ (безъ города) было 101,591 д. об. п. (50,439 м. п.), съ городомъ на 1 кв. м. по 553 д. об. п. Въ числѣ жителей: дворянъ 2,589, мѣщанъ и цеховыхъ 21,445, крестьянъ казенн. 30,657, колонистовъ 560, крестьянъ-собственниковъ (бывшихъ крѣпостн.) 33,582. Неправославныхъ: раскольниковъ 1,125, католиковъ 6,936, евреевъ 7,120. Уѣздъ раздѣленъ на 4 стана, казен. крестьяне на 6 обществъ, крестьяне-собственники на 18 волостей, 163 общества (229 владѣльцевъ). Жители раздѣляются въ 343 поселкахъ, изъ коихъ 10 мѣстечекъ *Базаръ*, *Веледники*, *Вязовка*, *Искорость*, *Каверово*, *Луины*, *Народичи*, *Норинскъ*, *Олевскъ* и *Славечна*. Изъ селеній имѣютъ свыше 1 тыс. д. об. п. жителей только 6 мѣстечекъ; *Луины*, 2,024 д. об. п., *Народичи* 1,626, *Олевскъ* 1,477, *Норинскъ* 1,416, *Веледники* 1,140 и *Искорость* 1,028. Хотя хлѣбопашествомъ занимаются и повсемѣстно, однакоже за недостаткомъ удобныхъ земель и по недоброкачественности почвы, оно едва можетъ удовлетворять только мѣстнымъ нуждамъ. Подъ парами до 142 тыс. десят., т. е. до 15% всей площади. Кромѣ хлѣба сѣютъ довольно льна, идущаго на продажу въ Пруссію. Огородничество и садоводство также неразвиты; пчеловодство довольно развито, благодаря обилію лѣсовъ, такъ что медъ и воскъ

служать предметомъ сбыта. Больше важными промыслами служатъ лѣсные: особенно много рубятъ лѣса для отправки по славнымъ рѣкамъ, гонятъ смолу и деготь, выдѣлываютъ разную деревянную посуду, гнутъ дуги, дѣлаютъ колеса, телеги, сани и проч. Деготь и смола идутъ въ Кременчугъ, Балту и Николаевъ. Многие изъ крестьянъ занимаются также славомъ судовъ во время навигаціи и рыболовствомъ. Въ 1865 г. заводовъ въ уѣздѣ было 36, на коихъ при 289 рабочихъ выдѣлано на 162,736 руб., изъ нихъ 2 кожевенныхъ на 335 р., 13 винокуренныхъ на 156,806 р., 2 пивоваренныхъ на 460 р., 2 смоляныхъ на 1,828 р., 1 мѣдный на 400 р., 13 желѣзныхъ на 1,987 р., 2 стеклянныхъ на 890 р. и 1 кирпичный на 40 р. Ярмарокъ въ уѣздѣ 6: въ м. *Велодникахъ* 6 янв., въ 10 пятницу по пасхѣ и 1 октября, въ м. *Народичахъ*—9 мая, 6 августа и 6 декабря; всѣ онѣ незначительны; въ 1865 г. на нихъ привозилось на 15 тыс. р., продавалось на 9 тыс.

(См. Воля. г. в опис. Овручскаго уѣзда и его достопримѣч., въ губерн. вѣдом., N 1—16).

Овселугъ, озеро; см. *Вселугъ*.
(Къ библ. В. и Н. Beitr., IV, 284).

Овстугъ (*Овтюгъ*), село, Орловской г., Брянскаго у., въ 38 в. отъ у. г-да, при безымен. рѣчкѣ. Ч. ж. 670 д. об. п., 49 дв., 2 церкви и свеклосахарный зав. (Тютчева). Въ 1860—61 г. на немъ выдѣлано песку 5,840 пудовъ.

(Общ. разв. отрасл. пром., ч. 1, с. 44).

Овсянниковская мель, на р. Волгѣ, на границѣ Давиловскаго у. Ярославской г., и Костромскаго у., ниже Овсянниковскаго о-ва (дл. болѣе 2 в.), простирается на 3 в., и въ теченіи лѣта непрерывно наводняется. Для прохода черезъ нее суда паузятся; паузкою занимаются жители сс. Овсянниковой и Тьюбы.

(Судох. Дорож. 1854 г., ч. 1, с. 233; В. Ст. Ярослава. г., с. 11; Волга отъ Твери до Астрах., с. 110).

Овчарное, село, Пензенской г.; см. *Васильевское*.

Огарево, село, Тульской г. Богородицкаго у.; см. *Никольское*.

Огеръ, порогъ въ Зап. Двинѣ, въ 187 вер. ниже Динабурга. Имѣетъ 150 саж. протяженія, занимаетъ всю ширину рѣки. Устьянъ множествомъ булыжныхъ камней, а потому спускъ судовъ черезъ порогъ при низкомъ горизонтѣ воды затруднителенъ. Весною порогъ не представляетъ опасностей.

(В. Ст. Динабурга. г., с. 102).

Огеръ, въ древности *Вара* или *Воиц*, по

латышскому *Огере*, у русскихъ *Угъ*, рѣ. Динабурга г. пр. пр. Зап. Двинѣ. Беретъ начало въ Венденскомъ у., въ кирхциклѣ *Досеръ*, образуясь изъ нѣсколькихъ ручейковъ, текущихъ изъ озера, имѣющихъ отъ 700 до 800 ф. выс. надъ ур. м. (напр. руч. Судатъ, стоить оз. Адстирве, стоить оз. Людернъ и Веме, рч. Новый Огеръ, Сустель, Валлоле). Общее напр. къ з.-ю.-з., дл. теч. 135 вер. При значительномъ паденіи (500 фут.) теч. быстро и извилисто. Рѣка мелководна, русло ея наполнено камнями. За то весною уровень рѣки сильно поднимается. Мѣстность, по коей рѣка протекаетъ, холмиста, берега часто круты и лѣсисты; на береговыхъ холмахъ есть остатки старыхъ замковъ. Береговья обнаженія по Огеру состоятъ изъ известняковъ верхнедевонской формаціи со множествомъ окаменѣлостей, напр. *Spirifer Verneuillei*. По О. сплавляется лѣсъ вер. на 25, но въ древнія времена сплавъ этотъ простирался на 90 в., но сдѣлался невозможнымъ въ средн. теченіи рѣки, вслѣдствіе ея обмеленія. Рѣка дов. богат. рыбою, какъ напр. угрями, лососьями. Главн. прит.: Астеръ и сплавная *Лобе*.

(Hupel, I, 1, 79, 240, III, 199, 386; Bienenstamm, Ostseeprov., p. 143; Rathlef, p. 183; Stuckenberg, Hydr., I, 287; В. Ст. Динабурга. г., 129; Веймаръ, Mat. для Ст. Динабурга. г., с. 170; Г. Ж. 1844, I, 324).

Огибной Колодезь, сельцо, Курской губ., Грайворонскаго у., въ 53 в. отъ у. г-да, при р. Огибномъ Колодецѣ. Ч. ж. 344 д. об. п., 17 дв. и винокуренный зав. (Пономарева), на которомъ въ 1862—63 г. выкурено 45,452 ведра алкоголя нарѣ 116,829 худ. муки ржаной.

Огинский каналъ, соединяющій р. *Шару* (прит. Нѣмана) съ р. *Яцольдой* (притокъ Припяти, впадающей въ Днѣпръ); онъ почти весь находится въ Пинскомъ у., Минской г., и только на 2 1/2 в. служитъ границею послѣдняго съ Слонимскимъ у. Гродненской г. Каналъ проходитъ черезъ озера *Вильку* и *Выгонецкое*; послѣднее считается раздѣльнымъ пунктомъ. Дл. его съ озерами 52 в., безъ нихъ же до 48 в.; наибольшая вѣтвь канала отъ Выгонецкаго оз. до р. Яцольды имѣетъ паденія 52 фута; здѣсь построено 9 однокамерныхъ шлюзовъ. Судходство по немъ производится только весною; по каналу могутъ ходить плоскодонныя лодки, имѣющія отъ 2 1/2 до 3 фут. осадки. Главное движеніе сплава производится къ Нѣману; по каналу отправляютъ соль, поташъ, лѣсныя издѣлія и разныя произведенія Минской и Волынской г.; лѣсъ гонится въ влогахъ. Огинскій каналъ началъ еще въ 1770 г. польскимъ гетманомъ

Открытые, но работы вскоре были прекращены и вновь возобновлены только въ 1799 г. при имп. Павлѣ I; судоходство же открыто съ 1804 г.

(Storch, Russl. ant. Al. I, 1, 54; Storch, R. R., VII, 187; Rossart, Stat., I, 63; Stackenberg, Beschreib. all. Canale, s. 34—35; В. Ст. Милской г., с. 29; В. Ст. Гродненск. губ., с. 34; Кедровскій, Гроднен. г., ч. 1, с. 259; Ж. М. В. Д. 1846, XVI, 73).

Оглюга, островокъ, въ Алеутской градѣ, изъ группы Андреяновскихъ острововъ, вер. въ 40 къ ю.-в. отъ с.-в. мыса о-ва Танага и въ 25 вер. къ ю. отъ ос. Горьлаго. Отл. имѣетъ 7 вер. Рядомъ съ Оглюга находится островокъ Скагуль, а въ 2¹/₂ вер. къ ю.-ю.-в. отъ сего послѣдняго группа небольшихъ островковъ Талача и Лугисъ; острова эти Крузенштерномъ названы островами *Деларова*, (см. это сл.), по имени бывшаго правителя о-ва Кадьяка *).

(Тобилькова, Гидр. зам., с. 121; Ляте, Пут. отд. морех., с. 326; Разб. атл. юж. моря, Крузенштерна, ч. 2, отд. XXIII, с. 11).

Оглюдажъ—или *Умлюдажъ* (по Тобилькову) или *Оглодажъ* (по Ляте) островокъ, въ Алеутской градѣ, изъ группы Андреяновскихъ, лежитъ отъ зап. оконечности Атхи на ю.-в. въ 6 вер., на немъ водятся песцы; къ с.-в. отъ него въ полумигъ есть подводный камень.

(Ляте, Пут. отд. морех., с. 333; Тобилькова, Гидр. зам., с. 116).

Огне, рч., Енисейской г. и окр., пр. пр. Енашино, сист. Подкаменной Тунгузки. Напр. сначала къ с.-з., потомъ къ ю.-з., дл. теч. до 16 вер. Долина рѣки имѣетъ отъ 150 до 200 саж. шир., но къ устью суживается въ ущелье. О. замѣчательна своими золотыми приисками, открытыми въ 1845 г. и давшими съ тѣхъ поръ до 1864 г. 383 пуд. золота изъ 476 м. пуд. промытыхъ песковъ, между тѣмъ какъ по р. Енашино **, со времени открытія приисковъ, т. е. съ 1851 по 1864 г. добыто золота 244 пуд. изъ 331 мил. пуд. промытаго песку на 20 приискахъ, а на другомъ притока Енашино рч. Калами съ 1842 по 1864 г. добыто 1,704 пуд. изъ 500 мил. пуд. промытыхъ песковъ.

(Латкинъ, въ Пам. кн. Енис. г. 1865, с. 36).

Огневка или *Малая Огне*, рч., Енисейской г. и окр., пр. пр. Теи, сист. Подкаменной Тунгузки. Дл. теч. 7 вер., паденіе чрезвычайно круто, долина весьма узка. Огн.

*) Въ статьѣ *Деларова* ос-ва (т. II Словаря) ос-въ *Оглюга* по опечаткѣ названъ *Оглога*.

**) Во II томѣ Словаря р. Енашино названа пр. притокомъ Теи, между тѣмъ какъ Ен. есть собственно правая составная вѣтвь Теи, образующаяся, по новѣйшимъ картамъ, изъ слиянія рч. Енашино и Чуваги.

замѣчательна золотыми россыпями, открытыми на ней въ 1844 г. и разработывавшимися съ 1850 по 1862 г., въ это время на Огн. добыто 68 пуд. золота.

(Латкинъ, въ Пам. кн. Енис. г. за 1865 г., с. 35).

Огрень или *Ирмень*, мѣст., Екатеринославской г., Новомосковского у., на лѣвомъ берегу р. Днѣпра, въ 25 в. отъ у. г-да, на трактѣ изъ Полтавской губ. въ г. Александровскъ; учреждено мѣстечкомъ съ 1850 г.; по свѣд. 1859 г., ч. ж., малороссянъ, 776 д. об. п. (378 м. ж.), дв. 90, церковь правосл., ярмарки 2, базары, пристань, заводовъ 3.

(Гор. пос. Рос. Имп., II, с. 169).

Огульцы, слобода, Харьковской г., Валковского у., при ручьѣ Крутовѣ, въ 15 в. къ с.-в. отъ Валокъ. Возникла въ концѣ XVII в. подъ названіемъ Угольцевъ; въ 1711 г.—подверглась нападенію татаръ, а въ 1717 г. занорожцевъ. По свѣд. 1859 г., ч. ж., малороссовъ, 3,160 д. об. п. (1,560 м. п.), 380 дв., церковь правосл. Кромѣ земледѣлія, жители съ большимъ успѣхомъ занимаются пчеловодствомъ и садоводствомъ.

(Опис. Харьк. епарх., II, с. 297—300; В. Ст. Харьков. г-ли, отд. II, с. 89).

Огурчинскій, островъ (у Туркменъ *Айдажъ*), у восточнаго берега Каспійскаго м., противъ устья Хивинскаго залива. Островъ по величинѣ своей есть второй въ цѣломъ морѣ и уступаетъ только ос-ву *Челекени*; дл. его отъ с. къ ю., параллельно прибрежью, до 40 вер., шир. посрединѣ до 3 вер., въ прочія мѣстахъ отъ 150 до 200 саж.; сѣв. оконечность ос-ва имѣетъ видъ полуострова и направляется къ востоку, на югѣ же оканчивается длинною и весьма узкою косой, соединяющеюся съ другимъ маленькимъ островкомъ посредствомъ отмели. Вдоль вост. и запад. береговъ тянутся въ нѣсколько рядовъ песчаные бугры, покрытые жидовникомъ; грунтъ состоитъ изъ сыпучаго песка и мелкихъ ракушекъ, на которыхъ растутъ во множествѣ тростники; между буграми встрѣчаются солончаки и небольшія озера съ морскою водою, а нѣкоторыя съ самосадочною поваренною и горькою солями. Прѣсная вода добывается болѣе въ юж. оконечности изъ ямъ глубиною въ 1 арш.; отъ берега въ 20 или 30 саж. Влнзъ с.-в. оконечности ос-ва находится туркменское кладбище, съ памятникомъ изъ 4 деревьевъ, въ честь нѣкоего деревна. На ос-вѣ коцуетъ до 30 Туркменскихъ кибитокъ. Туркмены на южной косѣ сѣютъ арбузы и дыни,

которые продаютъ на Челекенѣ. Язюрная стоянка весьма покойна: возлѣ вост. берега глуб. моря въ $\frac{1}{2}$ в. отъ 3 до 4 саж., грунтъ дна песокъ съ ракушею.

(Зан. И. Р. Г. Общ. 1850 г., кн. IV, с. 65; Г. Ж. 1837 г., ч. I, с. 179, 1838 г., ч. I, с. 23—26; Ergman, Arch., III, 223; Мельгуновъ, о южн. бер. Касп. м., с. 294).

ОДЕЛЬСКЪ, заштатный городъ, Гродненской губ., Сокольскаго у., подъ $53^{\circ}24'$ с. ш. и $41^{\circ}26'$ в. д., въ 56 вер. отъ Гродно, по торговой дорогѣ изъ Гродно въ Брестъ-Литовскій, расположенъ вдоль крутаго берега руч. Одн. Городъ существовалъ уже въ первой четверти XVI стол., а именно въ 1829 г., при росписаніи сбора въ казну денегъ, положено съ Одельска и Крынокъ собирать по 15 копѣ грошей. Въ 1588 г. Сигизмундъ III причислилъ Од. къ королевскимъ столовымъ мѣстностямъ. Въ 1690 г. Од. получилъ жалованную грамоту отъ короля Яна Собѣскаго. Въ 1807 г. Од. присоединенъ къ Россіи въ составѣ Вѣлостокской обл., а въ 1808 г. назначенъ заштатнымъ Сокольскаго у. По свѣд. з. 1865 г., ч. ж. 1,327 д. об. п. (647 м. п.), изъ коихъ мѣщанъ и цеховыхъ 1,284. Неправославныхъ: католиковъ 841, евреевъ 482. Въ 1865 г. въ г-дѣ было: католичес. церковь, еврейск. молитв. школь 2. Домовъ 201 (всѣ деревян.), лавокъ нѣтъ, харчевенъ еврейскихъ 6, общественныхъ заведеній никакихъ нѣтъ. Г-дѣ имѣеть во владѣніи 1,525 десят. земли и домъ; городской доходъ на 1862 г. исчисленъ въ 145 р. Почти исключительное занятіе жителей-христіанъ—хлѣбопашество; нѣкоторые занимаются выдѣлкою холста, а евреи — мелочною торговлею и ремеслами; въ 1862 г. ремесленниковъ было 30 (мастер. 16). Фабрикъ и заводовъ нѣтъ. Торговля ограничивается мелочною лавочною продажей. Базаровъ и ярмарокъ не бываетъ.

(Город. посел., ч. II, с. 100; Бобровскій, Гроднен. г., ч. II, с. 1, 016; Вѣст. сост. город. посел., ч. I, тетр. XI, с. 51).

Оденпе или *Одемпе* (по русски Медвѣжья голова), плоскогоріе въ Лифляндской г-ин, служащее водораздѣломъ между оз. Вириц-ервомъ и Пейпусомъ. С.-в. оконечность плоскогорія находится непосредственно у Дерита, при прорывѣ Эмбаха черезъ возвышенность, отдѣляемую этимъ прорывомъ отъ ю.-в. отрога Эстляндской возвышенности; с.-з. оконечность плоскогорія находится у Кавелехта. Центр плоскогорія находится у селенія Оденпе; на югъ, плоскогоріе О., между истоками р. Мал. Эмбаха и городомъ Верро, связывается служащимися перешейкомъ съ Гаангофскимъ плоскогоріемъ. Средняя высота средней, наиболѣе

возвышенной, части плоскогорія обозначается высотами лежащихъ на немъ селеній: посрединѣ Оденпе—533 р. ф., къ с. Нейгофъ 545 ф., къ з. Каннапе 480 фут., къ ю. Анценъ 436 ф. Съ этой возвышенности поднимаются еще двѣ: Аррольская высота (къ з. отъ Оденпе), достигающая при Ленардскомъ сигналѣ 704 ф. и Оденпесскій Мунамеги (къ ю.-в. отъ Оденпе) до 850 ф. Плоскогоріе О. представляется въ видѣ холмовъ съ округленными вершинами, между коими русла рѣчекъ и ручьевъ образовали множество большихъ и малыхъ долинъ. Тощая почва сихъ холмовъ состоитъ изъ песку съ примѣсью глины; скаты плодороднѣе вершинъ. Болотъ на плоскогоріи мало, но озеръ, дающихъ начало ручьямъ и рѣкамъ, весьма много. Самое большое изъ нихъ Святое (Пюхо-ервъ), известное также подъ названіемъ Воллустскаго, окружено высокими берегами, имѣеть нѣсколько красивыхъ ос-вовъ и вообще весьма живописно; гора Мунамеги возвышается на 300 ф. надъ этимъ озеромъ на вост. его сторонѣ. Изъ озера беретъ начало р. Мал. Эмбаха. Селеніе *Оденпе* замѣчательно по находившемуся въ немъ древнему замку Эстовъ, самому древнему въ странѣ. Замокъ этотъ въ 1209 г. былъ сожженъ рыцарями, побѣдившими Эстовъ. Возстановленный уже нѣмцами въ 1215 г. онъ былъ взятъ и разрушенъ русскими. Возобновленный жителями Риги онъ былъ осажденъ и взятъ русскими и возставшими туземцами въ 1223 г. Въ слѣдующемъ 1224 г. епископъ дерптскій Германъ, построилъ на развалинахъ каменный замокъ. Въ 1343 г. гермейстеръ Дрейленъ разбилъ подъ О. 12,000 взбунтовавшихся Эстовъ. Въ настоящее время отъ замка уцѣлѣли только остатки.

(Bathof, Sk., p. 73; В. Ст. Ливл. г., с. 24; Веймаръ, Mat. для Ст. Ливл. г., с. 102; Ж. М. Г. Н. 1846, XVIII, 267; Hupel, I, 280, III, 271; Ж. М. В. Д. 1845, X, 70; Mitth. aus d. Gesch. v. Livl., Esth. u. Curl., I, Nr. 1, p. 299, 303).

Оденсгольмъ или *Одинсгольмъ*, по востонски *Осмусъ-сааръ*, ос-въ въ Балтійскомъ м. при входѣ въ Финскій зал., въ 14 вер. отъ Эстляндскаго берега (отъ мыса Спитгамнъ), принадлежитъ къ Викскому (Гапсальскому) у. Простр. 2,9 кв. вер., дл. 4 вер., 210 саж. наибольшая шир. 1 вер. 150 саж. Сѣв. берегъ ос-ва, обращенный къ морю, крутъ и обрывистъ; онъ состоитъ изъ пластовъ силурійскаго известняка, покоящихся на углито-вомъ песчаннѣ и возвышается на 22 ф. надъ ур. м. Берегъ этотъ постоянно разрушается морскими волнами, разрывающими лежащій подъ известняками песчаннѣ, вслѣдствіе чего

стоявній на его оконечности маякъ перенесенъ уже на другое мѣсто. Напротивъ того южная оконечность ос-ва, обращенная къ материкъ, низкая и песчаная, быстро приростаеъ (въ 130 лѣтъ на 1 вер.). Посреди ос-ва есть дов. глубокое прѣсноводное озеро. Почва ос-ва бесплодная; поверхность усѣяна мелкими обломками известняка, расположенными въ видѣ длинныхъ грядъ, достигающихъ 14 фут.; на пашняхъ скудно произрастаютъ овесъ и ячмень. Въ датскія времена ос-въ былъ покрытъ лѣсомъ; нынѣ на немъ не растетъ никакихъ деревьевъ, кромѣ березы, ивы и рябины. Посреди ос-ва деревья съ церковью. Жителей 75; они шведы и преимущественно занимаются лодманствомъ. Якорныя мѣста есть на с.-в. и ю.-з. оконечностяхъ ос-ва. Маякъ находится на с.-з. оконечности ос-ва, подъ 59°12' с. ш. и 41°3' в. д. Маякъ круглый, каменный, красного цв. съ бѣлымъ карнизомъ на выс. 94,5 ф.; освѣтителенъ аппаратъ катоптрическій изъ 16 лампъ. По мѣстному преданію на ос-вѣ, подъ большою гранитною скалою, покороненъ Одинъ со всѣми награбленными имъ сокровищами.

(Hörrel, I, 396, III, 364; Notaeus, Loc., I, 125; Сарматовъ, Лод.: 1817, с. 55; Klint, p. 118; В. и Н. В., IV, 104; Fossart, Ethn., p. 206; Eichwald, Syst. Silur. d'Esthonie, 1840, p. 41; Stuckenberg, Hydgr., I, 14, 69; В. Отъ. Свѣт. г., с. 54; Sjogren, В., p. 4; Малин и Башня Флорск. зал., с. 24, N 63; Прыбасъ къ обл. сѣв. Флорск. зал., 1853, с. 261, 267; Малин и гаван. оганъ, изд. 1848 г.; Г. ж. 1844, I, 313, 310, II, 306, 1837, с. 371).

Одесса, градоначальство, портовый и уѣдный г-дь Херсонской губ.

I. Г-дь съ градоначальствомъ. Г-дь находится на сѣверномъ берегу Чернаго моря, подъ 46° 28' с. ш. и 48° 23' в. д., въ 1,706 вер. отъ С.-Петербурга, 1,361 в. отъ Москвы и 183½ в. отъ Херсона. Еще въ древности существовали между устьями рр. Днѣпра и Днѣстра пристани, служившія мѣстомъ сбыта для произведеній припонтійскихъ степей. На берегахъ залива, составляющаго нынѣшній одесскій портъ, находились пристани Истрианъ и Исмаковъ, и кромѣ того къ с.-в. отъ Одессы были двѣ гавани Скопели у с. Дофиновки и Одессы у Тимигульскаго лимана. Великое переселеніе народовъ въ III и IV вв. уничтожило здѣшнія поселенія и ихъ торговлю такъ, что съ тѣхъ поръ, въ теченіи почти десяти вѣковъ, мы не находимъ извѣстій о какихъ либо поселеніяхъ въ одесской мѣстности. Вообще же, побережье Днѣстра и Чернаго моря къ в. отъ Днѣстровскаго лимана въ VI в. оказывается занатымъ Антами, а въ IX в. Тиверцами, которые, какъ и первые, принадлежали къ племенамъ славянскимъ. Нѣсколько позже, когда Черное море стали по-

свѣщать итальянскіе жореходцы, они отиѣтили на своихъ картахъ въ мѣстности, нынѣ занимаемой Одессою, названіе la ginestra (вѣроятно вслѣдствіе того, что здѣсь росло много дроку), но не обозначили на ней никакихъ поселеній. Съ XIV же в. черноморское побережье между Днѣпромъ и Днѣстромъ причисляется ко владѣніямъ русско-литовскихъ князей; въ 1396 г. Ольгердъ, полководецъ князя Витовта, разбилъ здѣсь трехъ татарскихъ вождей, изъ которыхъ одинъ, по имени Бекъ-Хаджи, не задолго передъ тѣмъ основалъ на мѣстѣ нынѣшней Одессы укрѣпленіе, называемое Хаджибеемъ. Литовское и потомъ польское владычество распространялось здѣсь до первой половины XVI в. Съ этого же времени Хаджибей, съ своими окрестностями, перешелъ во власть татаръ, при чемъ однако польскіе и литовскіе купцы сохранили за собой право промышлять солью изъ окрестныхъ соляныхъ озеръ. Вслѣдъ за тѣмъ, когда Турки стали усиливаться на Черномъ морѣ, то они начали заводить свои гарнизоны въ разныхъ укрѣпленныхъ прибрежныхъ пунктахъ. Такъ было и съ Хаджибеемъ; въ 1764 г., готовясь къ войнѣ съ Россіею, они построили здѣсь крѣпость Яни-Дуныя. Въ 1769 г., запорожцы произвели поискъ около Хаджибея и сожгли его предмѣстье, но самой крѣпости не могли взять, по недостатку пушекъ. Кучукъ-Кайнарджійскій миръ сохранилъ Хаджибей за турками, которые нашли даже нужнымъ усилить здѣшнія укрѣпленія. Между тѣмъ, послѣ уничтоженія запорожской сѣчи часть казаковъ, вышедшая изъ Россіи, поселилась у Хаджибея, у такъ называемой Карантинной балки. По возобновленіи войны съ турками въ 1787 г. черноморскій атаманъ Чепега снова сдѣлалъ нападеніе на Хаджибей и сжегъ всѣ находившіеся здѣсь провіантскіе магазаны. Спустя два года окончательно рѣшено было овладѣть Хаджибейскою крѣпостью. Это дѣло поручено было бригадиру де-Рибасу, командовавшему авангардомъ въ корпусѣ генерала Гудовича, который производилъ поискъ въ низовьяхъ Днѣстра. Въ ночь на 14 сентября 1789 г. де-Рибасъ повелъ свои войска на приступъ подъ выстрѣлами какъ съ крѣпости, такъ и съ моря, гдѣ находились турецкія суда; въ четверть часа занята была лѣвая сторона Хаджибейскаго замка, а за тѣмъ и остальные укрѣпленія. Турецкій флотъ, прибывшій въ слѣдъ за тѣмъ къ Хаджибею, оказался бесполезнымъ и уже не пытался отнимать его. По Ясскому миру 1791 г. Хаджибей, со всею

Очаковскою областью, достался Россіи. Оказалось нужнымъ укрѣпить новую границу по Днѣстру и главные приморскіе пункты. Въ числѣ ихъ стали строить новую крѣпость и въ Хаджибей въ 1793 г. Въ 1794 г. строитель крѣпости де-Рибасъ представилъ, что Хаджибей соединяетъ въ себѣ всѣ условия для военно-торговаго порта. Тогдашній главный начальникъ Новороссійскаго края, гр. Зубовъ, одобрилъ это предложеніе и представилъ его на Высочайшее утвержденіе. Оно послѣдовало 27 мая 1794 г. Строеіе города и устройство гавани было поручено де-Рибасу и инженеру де-Волану, при чемъ первому предоставлено вызывать для города поселенцевъ и съ этою цѣлью предписано отвести подъ строеіе и городской выгонъ 30,700 д. земли, которую де-Рибасъ могъ раздавать по своему усмотрѣнію. На строительные расходы отпущено 2,305,161 р. Работы производились преимущественно солдатами, расположенныхъ у Хаджибея полковъ. Населеніе Хаджибея, образовавшееся, кромѣ русскихъ, изъ грековъ и албанцевъ, быстро стало увеличиваться, такъ что въ концѣ 1795 г. въ городѣ было, кромѣ войскъ и временно проживающихъ, 2,319 жителей об. п. Въ 1796 г. ихъ считалось 3,153 д. об. п. и притомъ было 352 частныхъ дома, 223 землянки, 198 лавокъ, 17 магазинновъ, 98 погребовъ, 6 мельницъ, 5 заводовъ и 2 фабрики. Въ этотъ же годъ къ г-ду пришло изъ-за границы 86 судовъ, а отошло 64. Такимъ образомъ, съ самыхъ первыхъ дней существованія г-да подъ русскимъ владычествомъ стало обнаруживаться его торговое значеніе. Въ 1795 г. онъ получилъ названіе Одессы. Со вступленіемъ на престолъ Императора Павла всѣ распоряженія по постройкѣ Одессы были приостановлены, и де-Рибасъ замѣненъ Бердеевымъ; но рескриптомъ, 26 февраля 1800 г. г-дъ получилъ подтвержденіе своихъ прежнихъ привилегій и 250,000 р. въ займы на постройку порта. Императоръ Александръ, по вступленіи на престолъ, продлилъ на 25 лѣтъ льготы, прежде данныя Одессѣ, освободилъ г-дъ отъ военнаго постоя, предоставилъ $\frac{1}{10}$ таможеннаго сбора на содержаніе гавани и повелѣлъ устроить двѣ новыя приставы. Въ 1830 г. Одесса сдѣлана градоначальствомъ, и первымъ ея градоначальникомъ назначенъ герцогъ Эммануилъ Ришелье. Въ его управленіе Одесса сдѣлала огромный шагъ въ своемъ развитіи. Онъ принялъ г-дъ съ 9,000 ж., 1,123 домами, 257 землянками, 171 лавкою и 43 погребамъ, а чрезъ 11 лѣтъ

оставилъ его (послѣ мороваго повѣтрія) съ 2,000 зданій и 25,000 жит. При Ришелье устроены: карантинъ (изъ упраздненной крѣпости), молъ и складочныя магазины для иностранныхъ товаровъ, учреждены: учетная контора, благородный институтъ, устроенъ театръ, началось освѣщеніе улицъ и пр. При Ришелье Одесса сдѣлалась мѣстопребываніемъ Новороссійскаго и Бессарабскаго военнаго генералъ-губернатора. При преемникѣ Ришелье, графѣ Ланжеронѣ, Одесса, въ 1817 г., получила право порто-франко на 30 лѣтъ. Въ 1823 г. главнымъ начальникомъ Новороссійскаго края назначенъ князь М. С. Воронцовъ; въ 1825 г. образованъ Од. у-дѣ, и Одесса стала уѣз. г-домъ, оставаясь градоначальствомъ. Кн. Воронцову принадлежало окончательное устройство городского благосостоянія. Одессы: при немъ начало мошаніе улицъ, устроенъ Дювовскій садъ и лѣстница къ морю, учрежденъ дѣльный рядъ благотворительныхъ, учебныхъ и ученыхъ заведеній, начало развиваться пароходство, очищенъ и углубленъ практическій портъ и пр. Въ 1852 г. въ Одессѣ считалось уже до 97,000 ж. Въ 1854 г. Одессу постигло нападеніе англо-французской эскадры: 10 апрѣля этого года г-дъ подвергся 12-часовому бомбардированію. Но нападеніе это успѣшно отражено береговыми батареями, а спустя три недѣли, 30 апрѣля, въ виду Одессы была взята и сожжена одна изъ англійскихъ фрегатокъ, ее бомбардировавшихъ. Въ 1859 г. предпринято улучшеніе мостовыхъ и, за потерю порто-франко г-дъ вознагражденъ ежегоднымъ пособіемъ отъ казны; въ 1861 г. предпринято устройство газоваго освѣщенія; въ 1863 г. г-ду даровано новое общественное управленіе, подобное городскому управленію столицъ. Въ 1866 г. открыта Одесско-балтская желѣзная дорога и въ томъ же году торговая дѣятельность города чрезвычайно оживилась. Въ настоящее время г-дъ Одесса, со своими предѣльскими и лежащими на городской землѣ селеніями, образуетъ Одесское градоначальство. Оно граничитъ съ в. Сухимъ лиманомъ и землями Одесскаго у-да, съ с. тѣмъ же у-домъ, лиманами Хаджибейскимъ и Кулявскимъ и частью моремъ, а съ в. и ю. только этимъ послѣднимъ, и включаетъ въ себѣ площадь въ 43,138 дес. Въ длину земля градоначальства представляетъ наибольшее протяженіе въ 32 в. отъ с. къ ю.; въ ширину 20 в., въ окружности она имѣетъ 110 в. Ее перебиваютъ въ разныхъ направленіяхъ 23 оврага. Въ предѣлахъ градоначальства нахо-

дѣла: 1) собственно г-дѣ Одесса, съ бывшею крѣпостью, при морѣ, отдѣленный отъ предмѣстья выдомъ, который составлялъ первоначально черту порто-франко и занятъ такъ называемымъ вѣнскимъ бульваромъ; 2) предмѣстья: *Пересыть*, между моремъ, Кузальницкій и Хаджибейскій лиманами, и *Молдаванка*, на Водяной балкѣ, съ тремя своими выселками Болгарскою, Романовкой и Новой Слободкой; 3) 12 селеній и дачи или хутора. Подъ г-домъ, предмѣстными и хуторами числится 8,986 дес., подъ усадьбами и выгонами селеній 4,158 дес.; прочая земля состоитъ подъ городскимъ выгономъ, садами, частнымъ владѣніемъ или на оброчномъ содержаніи; сверхъ того, числится земли неудобной 5,417 десятъ. Въ отношеніи полицейскомъ городъ и предмѣстья составляютъ 4 части, а прочіе поселки градоначальства 5-ю часть. Главнѣйшія изъ селъ, лежащихъ на землѣ градоначальства, суть слѣдующія: *Дамыки*, набавіи того же имени, съ 3,291 ж. об. п. (1,619 м. п.), 544 д., церковью правосл., почт. станціею, полицейскимъ управленіемъ 5-й городской части и приходск. учн.; *Большой Фонтанъ* надъ моремъ, съ 1,887 ж. об. п. (894 м. п.), 448 д., мужскія монастыремъ 2-го кл., водопроводомъ, приходскимъ училищемъ и шертомошной; *Уатомы хутора* съ 2,595 ж. об. п. (1,314 м. п.), 266 д. и правосл. церковью, на Хаджибейскомъ лиманѣ, *Нерубайскіе хутора*, тамъ же, съ 2,055 ж. об. п. (1,015 м. п.), 800 д. и правосл. церковью, *Гнилякова балка*, тамъ же, съ 2,122 ж. об. п. (1,055 м. п.), 381 д., правосл. церковью и станціею желѣзной дороги. Жители этихъ селеній занимаются огородничествомъ и земледѣліемъ, чему благоприятствуетъ черноземная почва земель градоначальства; кругомъ числомъ на посѣвъ въ 2,578 четв. собирается до 10,850 четв. хлѣба и 2,000 четв. картофеля. Подпочву дѣшняго чернозема составляетъ глина, хрищ и дикарный камень, употребляемый въ О. на постройки. Ломки его находятся въ большей части окрестныхъ селеній, но производятся такъ беспорядочно, что грозятъ разрушить зданія, подъ которыми производится работы. По свѣдѣніямъ 1866 года, собственно въ г-дѣ числится 72,478 ж. об. п. (36,608 ж. м. п.), въ предмѣстьяхъ: Молдаванскіхъ 23,463 ж. об. п. (12,753 ж. м. п.) и Пересыти 14,882 ж. об. п. (8,626 ж. м. п.), а въ загородныхъ селеніяхъ: 14,375 ж. об. п. (7,041 ж. м. п.); всего же 125,198 ж. (65,028 м. п.). Этнографическій составъ этого населенія весьма

разнообразенъ: кромѣ великоруссовъ и малоруссовъ, въ составѣ одесскаго населенія входятся, болгары, греки, армяне, евреи, гѣмцы и друг. Населеніе всего градоначальства въ 1865 г. распредѣлялось слѣдующимъ образомъ: дворянъ потомствен. 2,145 об. п., личн. 5,554 об. п., духовенства православнаго бѣлаго 519 об. п., чернаго 97 об. п. (50 м. п.), другихъ исповѣданій 19; городскихъ сословій: почетныхъ гражданъ 344 об. п., купцовъ 6,705 об. п., мѣщанъ 79,470 об. п.; военныхъ сословій 13,224. Неправославныхъ: раскольниковъ 736 об. п., армяно-грегоріанъ 636 об. п., католиковъ 4,250 об. п., протестантовъ 3,320 об. п., евреевъ и караймовъ 30,095 об. п. Въ 1865 г. въ г-дѣ было 9 площадей, 75 улицъ, въ предмѣстьяхъ — 106 улицъ и переулковъ, 6 снуксовъ къ морю и 13 площадей; въ г-дѣ собственно числилось 4,084 дома, 13 церквей православныхъ, 1 католическая, 1 лютеранская, 1 реформатская и 1 армянская, 20 еврейскихъ синагогъ и молитвенныхъ шноль и 1 синагога караймская, православный Михайловскій женскій училищный монастырь, основанный въ 1841 г., Новороссійскій университетъ, преобразованный въ 1865 г. изъ Ришельевского лицея, 2 казенныя мужскія гимназій, 1 частная мужская гимназія, правосл. духовная семинарія, коммерческое училище, 3 женскія гимназій, дѣвичье городское училище, Маринскій дѣтскій пріютъ, греческое училище, училище глухонемыхъ, Общество исторіи и древн. съ музеемъ, Общество сельскаго хозяйства, публичная библіотека, театръ, 2 гавани, таможня, карантинъ (бывшая крѣпость), биржа, 3 клуба, контора государственнаго банка, ночтова станція, тюрьма, 3 базара, бульвары, въ томъ числѣ красивый Приморскій, каменная лѣстница къ морю, памятникъ герцогу Ришелье и казенный садъ; въ Молдаванскіхъ 1,069 домовъ, 4 правосл. церкви, институтъ благородныхъ дѣвицъ, Александровскій дѣтскій пріютъ, 2 приходскихъ училища, еврейская больница, 2 паровыя мельницы и товарная станція Балтской желѣзной дороги; въ Пересыти 454 дома, 2 правосл. церкви, газовый заводъ, ярмарочное зданіе, 2 литейныхъ завода, 3 лѣсопилыи и 1 паровая мельница. Одесса не имѣетъ текучихъ водъ; вслѣдствіе того, она снабжается водою посредствомъ водопровода изъ урочища Большой Фонтанъ; въ г-дѣ находится 875 цистернъ и 4 фонтана, и сверхъ того 280 колодезь, впродѣжь, съ солоноватою водою. Города

*

расположенъ на высокомъ морскомъ берегу; самый возвышенный пунктъ города поднять надъ поверхностью моря на 186,9 ф.; средняя же высота берега 106 ф. Расположение г-да вообще красиво; оны богатъ изящными зданиями, по большей части итальянской архитектуры. Къ ю. отъ г-да и Молдаванки сосредоточивается большая часть красивыхъ хуторовъ и дачъ, расположенныхъ на берегу моря; тутъ же находится и ботаническій садъ съ питомникомъ. Одесскій портъ состоитъ изъ рейда, опаснаго и открытаго с.-в., в. и ю.-в. вѣтрами, и двухъ искусственныхъ гаваней, расположенныхъ на ю.-з. сторонѣ обширнаго Одесскаго залива, который съ с. ограничивается высокими и обрывистыми мысомъ Е, а съ ю.-з. мысомъ Ланжеронъ. Длина этой береговой линіи 14 в. 300 саж. Площадь залива представляетъ 31 кв. в.; такъ что въ немъ, на 30-ти футовой глубинѣ, можетъ удобно помѣститься до 1,000 судовъ. Грунтъ рейда мягкій. Портъ имѣетъ двѣ гавани, карантинную, для иностранныхъ купеческихъ судовъ, съ 2 молами и маякомъ, глубиною отъ 4 до 21 ф., и практическую, для каботажныхъ судовъ (съ 3 молами, изъ которыхъ на одномъ Щеголевская батарея), глубиною отъ 11 до 11 ф. При очень сильныхъ морозахъ заливъ покрывается сплошнымъ льдомъ; обыкновенно же ледъ покрываетъ только гавани и рейды. Среднимъ числомъ сообщеніе съ пертономъ прекращается на 16 дней. Одесса—городъ по преимуществу торговоый. Находясь на краю того богатаго хлѣбороднаго района, который образуютъ г-ни Подольская, Киевская, Херсонская и Бессарабія, Одесса въ первые же годы своего существованія стала удобнѣйшимъ рынкомъ для сбыта произведеній этихъ мѣстностей. Уже въ 1834 г. оборотъ одесской внѣшней торговли достигъ 9,223,000 руб. Съ 1850 г., заграничная торговля Одессы опредѣляется слѣдующими цифрами: въ пятилѣтіе, предшествовавшее Восточной войнѣ (1850 — 54) товаровъ отпущалось сред. числ. ежегодно на 16,562,160 руб., въ томъ числѣ хлѣба 2,092,568 четв. на 11,022,242 руб., шерсти 172,711 пуд. на 3,279,315 р., льнянаго сѣмени 131,120 п. на 962,983 руб., сала 126,656 пуд., на 501,198 р. Въ 5-лѣтіе послѣ войны (1856—1860 г.) отпущалось среднимъ числомъ ежегодно на 25,329,456 руб., въ томъ числѣ хлѣба 2,396,017 четв. на 16,892,998 руб., шерсти 178,598 п. на 4,734,840 р., льнянаго сѣмени 176,157 п. на 1,755,305 руб.,

сала 229,774 п. на 1,075,078 р. Въ 4-лѣтіе 1861—64 г. отпущалось среднимъ числомъ ежегодно на 30,313,146 руб., въ томъ числѣ хлѣба 2,511,028 четв. на 17,472,478 руб., шерсти 343,857 пуд. на 8,491,545 руб., маслосѣяныхъ сѣмянъ 220,366 п. на 2,274,408 руб., сала 165,608 п. на 714,856 руб. Въ 5-лѣтіе до войны (1851—1854 г.) привозилось среднимъ числомъ ежегодно на 6,629,346 р., въ томъ числѣ машинъ и орудій на 393,818 р., мануфактурныхъ издѣлій на 745,494 р., напитковъ (вины и пр.) на 558,156 руб., фруктовъ и овощей на 725,063 р., деревян. масла на 474,179 руб., табаку на 524,588 руб., каменнаго угля на 166,648 р., хлопка на 266,338 руб., москательн. товаровъ на 173,948 руб., колоніальныхъ товаровъ на 209,628 р., металлическихъ издѣлій на 241,624 руб. Въ 5-лѣтіе, послѣдовавшее войнѣ (1856—1860 г.), привозилось среднимъ числомъ ежегодно на 11,962,362 руб., въ томъ числѣ машинъ на 995,890 руб., мануфакт. издѣлій на 1,932,630 р., вина и другихъ напитковъ 642,516 руб., фруктовъ на 1,010,212 руб., деревяннаго масла на 827,180 руб., табаку на 1,013,546 р., каменнаго угля на 448,965 руб., хлопка на 340,632 р., москательныхъ товаровъ на 252,056 руб., колоніальныхъ на 443,610 р., металлическихъ издѣлій на 570,740 руб. Въ 4-лѣтіе 1861—1864 г. привозилось средн. числомъ ежегодно на 10,434,007 р., въ томъ числѣ машинъ на 859,043 руб., мануфактур. издѣлій на 1,210,530 р., напитковъ на 397,250 р., фруктовъ на 950,125 р., дерев. масла на 831,800 р., табаку на 696,590 р., камен. угля на 600,875 р., хлопка на 194,903 р., москательн. товаровъ на 291,210 р., колоніальныхъ на 422,786 р., металловъ на 708,711 р. (преимущественно свинца), металлическихъ издѣлій на 459,926 р., чая (съ 1862 г.) на 673,810 р. Предметы отпуски направляются преимущественно въ Англію, Францію, Турцію, Италію, Испанію, Голландію, Триестъ и Бремень. Доставляются они въ Одессу на полахъ или конныхъ телегахъ, или водою по Днѣстру, Днѣпру, Бугу и моремъ; а минѣи и по Балтской желѣзной дорогѣ. Каботажъ Днѣпра и Буга доставляетъ сырца произведенія Херсонской и Екатеринославской г-ни; моремъ получается изъ Ростова на Дону каменный уголь, антрацитъ, желѣзо, рыба, изъ Керчи—соль, селѣди и балыки, изъ Евпаторіи—соль, хлѣбъ и шерсть, съ Кавказа—токарное дерево. Впрочемъ, въ послѣдніе годы, одесскій каботажъ приходилъ въ упадокъ; въ 1861 г.

прибыло работ. судовъ парусныхъ 1,879, пароходовъ 405, съ товаромъ на 10,248,478 руб.; въ 1861 г. прибыло парусныхъ судовъ 1,035, пароходовъ 338 съ товаромъ на 7,386,357; въ 1863 году прибыло парусныхъ судовъ 648, пароходовъ 411 съ товаромъ на 6,590,600 руб. Отошло въ 1861 году парусныхъ судовъ 1,776, пароходовъ 407 съ товаромъ на 4,037,600 р., въ 1862 г. парусн. суд. 1195, пароходовъ 349 съ товаромъ на 3,829,281 р., въ 1863 г. парус. суд. 716, пароходовъ 417 съ товаромъ на 5,152,317 р. Кромѣ каботаж, внутренняя торговля Одессою выражается въ ярмаркѣ и базарахъ. Ярмарка бываетъ съ 14 сент. по 1 окт.; устроенная во время порто-франко, она потеряла теперь свое значеніе; въ 1865 г. на нее привезено товаровъ на 520,650 р., а продано только на 169,960 р. Базары устроены на 3 площадяхъ; на нихъ торгуютъ оптомъ преимущественно хлѣбомъ; а также раздробительно разными предметами продовольствія и топливомъ. Сѣбствіе припасы получаютъ изъ окрестныхъ мѣстъ; топливо древесное съ верховьяхъ Днѣстра и изъ Турціи; дѣны на дрова вообще высоки. Въ г-дѣ находится 600 каменныхъ складочныхъ магазиновъ и 1,673 лавки, тоже болѣею частью каменные. При отсутствіи въ Одессѣ топлива и проточныхъ водъ, здѣсь не могла широко развиться заводская промышленность; въ 1830 г. въ г-дѣ существовали преимущественно салотопенные и канатные заводы, которые отапливались кизякомъ и камышемъ. Въ 1830 г. г-дѣ основанъ первый чугунолитейный заводъ, а послѣ того учреждены и другіе заводы, дѣйствующіе посредствомъ паровыхъ двигателей; въ 1865 г. въ Одесскомъ градоначальствѣ было 75 фабрикъ и заводовъ, дѣйствовавшихъ на сумму 4,887,482 р.; изъ нихъ 14 табачныхъ на сумму 1,120,704 р., 10 салотопенныхъ, свѣчныхъ и мыльных на сумму 668,014 р., 10 кирпичныхъ и черепичныхъ на сумму 22,450 р., 8 кожевенныхъ и овчинныхъ на 106,262 р., 5 паровыхъ мукотельныхъ мельницъ, на сумму 1,668,550 р., 2 литейныхъ на сумму 259,629 р. и пр. Кромѣ того, вѣтряныхъ мельницъ 96. Ремесленная дѣятельность въ Одессѣ довольно сильна; по свѣдѣніямъ 1865 г., тамъ числилось 5,584 ремесленниковъ, изъ которыхъ было 1,704 маст., 2,758 подмаст. и 1,122 ученика. Наиболѣе распространены ремесла: портныхъ (408 мастеровъ), сапожниковъ (195 м.), башмачниковъ (43 м.), шапочниковъ (36 м.),

столяровъ и плотниковъ (57 м.), мебельщиковъ (119 м.), бондарей (39 м.), жестяниковъ (49 м.), каретниковъ (36 м.), кузнецовъ (68 м.), ювелировъ (43 м.), цирюльниковъ (54 м.). Всѣ ремесленники раздѣляются на цехи русскіе, нѣмецкіе и еврейскіе. Въ составѣ ремесленнаго населенія $\frac{2}{5}$ суть одесскіе коренные жители, столько же иногородныхъ, и $\frac{1}{5}$ колонисты и иностранцы. Кромѣ того, торговыя условія Одессы вызвали въ ней особая отрасли мелкой промышленности—трудъ поденщиковъ, грузильщиковъ, извошниковъ, водовозовъ, мѣриковъ, подсвѣальщиковъ, лодочниковъ и пр. Большая часть этихъ рабочихъ состоитъ изъ приходящихъ на заработки великоруссовъ. Число выданныхъ въ 1865 г. торговыхъ свидѣтельствъ представляеть слѣдующія данныя: иностранцамъ гостямъ 25, купцамъ первой гильдіи 43, куп. второй гильдіи 1,096, на мелочной торгѣ 901, на мѣщанскіе промыслы 384, прикащикамъ 1-го кл. 234, прикащикамъ 2-го кл. 1,817, а всего 4,498 свид.

(См. в. Заблоскій, Землеп. Рос. Имп., т. V, с. 352—353; Вертъ, р. 38; Муравьева-Апост., Пут. въ Таур., с. 1; Сумароковъ, Пут. по Кр., с. 212; Goebel's, Reise, I, с. 271; Демидовъ, I, с. 963; Reully, р. 261—270; Kohl, I, 78, II, 3; M. Holdermann, р. 77, 103; Терещенко, Очер. Новорос. кр., с. 31—51; Измайловъ, Путеш., II, с. 66; Storch, E. Reich, VIII, с. 69; Spencer, II, 169; Spencer, Circassia, I, 248; Koch, Krim, с. 169; Маака Черн., ч. II, III; Dorpat. Jarb., I, 1833, с. 512; Келлеръ, Путеш., с. 12; Шманъ, Archiv, VI, с. 495, XIII, ss. 574, 637; Nathausen, Reise, II, с. 447; Манганарі, Док. Ч. м., с. 440; Gamba, voy., I, р. 2; Небольсинъ, Очер. зап. о вѣнш. торг., I, с. 75, II, с. 12; А. Скачковскій, Истор. и стат. омытъ о торг. в вреніи. свѣтъ Одессы, 1839 г.; его же, Первое 30-лѣт. Одессы; Licord, Lettres sur Odessa; Морок. Сб. 1839 г., N 8, с. 317; Сѣв. Арх. 1828 г., т. XXII, отд. V, с. 254; С.-Пет. вѣд. 1850 г., N 201, Р. Имп. 1830 г., N 78, 1838 г., N 67, 1839 г., NN 113, 165; Новорос. Календ. 1832 г., с. 17; 1845 г., с. 98, 1839 г., с. 157, 1840 г., с. 173, 1842 г., с. 314, 1845 г., с. 319, 1845 г., с. 323, 1849 г., с. 468, 411, 1837 г., с. 427; Жур. М. Г. Им. 1817, т. XXIV, с. 118—150; Сѣв. пч. 1827 г., N 40, 1836 г., N 139; Лѣс. Журн. 1839, ч. II; Ж. М. В. Д. 1831, т. V, с. 153, 1833, т. IX, с. 470; 1834, т. XI, с. 408, 1836, т. XXI, с. 482, 1839 г., т. XXXIII, с. 290, 1843, N 12, с. 342, 1844, т. V, с. 83—114, 169—307, 1846 г., т. XIV, с. 219, 413, т. XV, с. 176, 1851 г., т. XXXIII, с. 7, 51, 167, 227, 1852 г., т. XXXIV, с. 252, 1853, т. I, отд. II, с. 19, 1854 г., т. IV, отд. II, с. 16; Вѣст. Г. Общ. 1837 г., ч. XXI, с. 200; З. Геог. Общ. 1864, I, 106; 1865 г., кн. IV, с. 51—431; Зап. Одес. Общ. ист. и дрвѣн.; Одесск. Вѣст. 1833 г.; Коммер. газ.; Труды Одес. Стат. Ком., I, 1865 г.; Шмидтъ, Херсон. г.)

II. *Одесскій у-дѣ*, въ ю.-з. части г-ніи. Пространство у-да 9,272 кв. в. Поверхность его составляетъ равнину, общее склоненіе которой идетъ съ с. на ю. Единственныя неровности этой поверхности образуются балками, которыя перерѣзываютъ ее въ разныхъ направленіяхъ. У моря эта равнина обрывается берегами отъ 21 до 23 саж. вышиною; впрочемъ, самая важная приморская оконечность равнины возвышается надъ уровнемъ моря не болѣе, какъ на 15 саж. Самымъ нижнимъ пластомъ, лежащимъ ниже уровня морскаго, является въ у-дѣ отвердѣлая синеваая глина; надъ этой глиной лежитъ слой другой синеваой глины,

называемой глеф, пластъ этотъ въ 5—6 саж. толщины, прослоенъ пескомъ. На глеф лежатъ песчанки и затѣмъ пласты степнаго известняка; онъ рыхлъ и мягокъ, но подъ вліаніемъ воздуха твердѣетъ и становится годенъ для построекъ, къ чему и употребляется въ Одессѣ, въ окрестностяхъ которой находятся самыя богатыя его мѣсторожденія. Наконецъ, почву у-да составляетъ черноземъ, слой котораго постепенно утончается по мѣрѣ приближенія къ берегу моря. Замѣчательное явленіе составляютъ лиманы, составляющіе продолжныя прорѣзы въ поверхности у-да и частью соединяющіеся съ моремъ, частью отдѣленные отъ него тонкими намывными косами. Три большіе лиманы въ у-дѣ окончательно преобразовались въ прибрежныя озера: они суть: Тилигульскій (54 в. длины), Куляницкій (25 в.) и Аджибейскій (31 в.) (послѣдніа два называются также одесскими); два другіе лимана Днѣстровскій (57 в.) и Березанскій (10 в.) имѣютъ сообщеніе съ моремъ; вода этихъ лимановъ почти одинакова съ морскою, имѣетъ яркій синій свѣтъ и еще ту характеристическую особенность, что въ лѣтнія ночи представляетъ фосфорическій блескъ отъ множества инфузорій. Лиманы, отдѣленные отъ моря пересыпями, представляютъ нѣкоторыя выгоды для солянаго промысла. Двѣ большія рѣки прикасаются къ границамъ у-да — *Бугъ* и *Днѣстръ*, обѣ судоходныя въ предѣлахъ у-да. Бугъ притоковъ не имѣетъ; между тѣмъ какъ Днѣстръ образуетъ протокъ Таранчугъ и принимаетъ р. *Еучурганъ*, образующую на своемъ теченіи расширеніе на подобіе озера и потомъ опять суживающуюся; она не судоходна; третьяю рѣкою, по величинѣ, въ у-дѣ можетъ быть названъ *Тилигуль*, который въ предѣлахъ у-да впадаетъ въ Тилигульскій лиманъ и также не судоходенъ; прочія рѣки, орошающія у-дъ и всѣ имѣющія направленіе къ морю, суть: *Барабой*, впадающій въ море, *Березанъ* — въ лиманъ того же имени, *Большой и Малый Куляникъ* — недостигающіе даже Куляницкаго лимана и пересыхающіе. Въ у-дѣ есть болота въ низменностяхъ Днѣстровскихъ плавней, по теченію Кучургана и около устья лиманныхъ рѣчекъ. Всего подъ болотами и водою приходится 15,413 дес. У-дъ очень бѣденъ дѣсомъ; подъ нимъ числится всего 342 дес.; эти поросли находятся въ Днѣстровской долинѣ и частью на берегахъ Буга. По свѣд. 1865 г., въ у-дѣ (безъ градоначальства и г. Маяки) жит. было 105,066 д. об. п. (56,501 ж. п.); въ томъ

числѣ: дворянъ 1,654 д. об. п., мѣщанъ 11,213 об. п., крестьянъ 42,563 об. д., колонистовъ 41,864 об. п., волынскіе матросовъ 1,273 об. п. Неправославныхъ: еднотѣрцевъ 5,134 об. п., католикъ 23,248 об. п., протестант. 15,679 об. п., евреевъ 3,340 об. п. Въ составѣ поселенія есть великорусскіе, малорусскіе, болгары, греки, молдаване, нѣмцы, евреи. Въ уѣздѣ 3 стана. Всѣхъ населенныхъ мѣстъ въ у-дѣ 323; въ томъ числѣ 2 занятныя г-да — *Маяки* и *Овидіополь*, 20 мѣстечекъ, 19 селъ, 25 колодій. Въ нихъ 12,701 дворъ. Церквей правосл. 35, часовень 4, церковь еднотѣрч. 1, церквей католич. 9, каплицъ 13, протест. церквей 1, молитв. домовъ 17, синагога 1, евр. молитвен. школъ 4; всего 84. Наибольше значительныя поселенія расположены въ ю.-в. части у-да, составляющей Днѣпровскую долину. Здѣсь находятся русскія села *Градилицы*, *Траицкое*, *Яски*, *Вьялевка*; за тѣмъ, значительнѣйшія поселенія у-да помѣщаются въ средней его части: это колоніи нѣмцевъ — *Гросс-Либенталь*, *Рорбахъ*, *Ландау*, *Кандель*, и болгарскія — *Большой и Малый Булякы*. Впрочемъ, ни въ одномъ изъ названныхъ поселеній численность жителей не достигаетъ 3,000 об. п. Поселенія расположены исключительно по теченію степныхъ рѣкъ и выдающихся въ нихъ балокъ. Преобладающая въ у-дѣ почва, песчано-черноземная и чисто-черноземная, дѣлаетъ землѣдѣіе господствующимъ занятіемъ у мѣстныхъ жителей, русскихъ и колонистовъ. Система полеводства — общая въ степяхъ, переложная; воздѣлываются всѣ роды зерноваго хлѣба (въ томъ числѣ полба въ нѣмецкихъ колоніяхъ), также турецкое просо и кукуруза. Всего подъ полями числится 610,521 дес., а подъ сѣнокосомъ 357,433 дес. Огородничество удовлетворительно, въ особенности у молдаванъ; подъ огородами числится 4,142 дес. Садоводство мало развито; но у нѣкоторыхъ помѣщиковъ есть довольно хорошіе сады; въ долинѣ Днѣстра русскіе крестьяне разводятъ виноградники и занимаются винодѣліемъ; тамъ же воздѣлываются конопля и отчасти табакъ. Лѣсоводство скудно: попытки лѣсоразведенія были дѣланы только у нѣмцевъ-колонистовъ Либентадскаго округа, да нѣкоторыми помѣщиками на берегахъ р. Буга. Изъ отраслей скотоводства наибольше развито овцеводство: въ у-дѣ числится 188,000 овецъ. Дѣланы были опыты разведенія туловыхъ деревьевъ; подъ туловыми плантаціями у нѣмецкихъ колонистовъ числится 182 десят.; у русскихъ

престынь до 2,500 тутовых деревьев. В последнее время сделаны были опыты добычи соли из Кузльницкаго лимана, для чего в них устроены искусственные бассейны: в 1863 г. добыто 2,749,650 пудов соли, а в 1864 г. 3,841,782 пуда. Заводская и фабричная деятельность мало развита; всѣхъ заводовъ 27; изъ нихъ 14 известковыхъ, 4 гончарныхъ и 5 водочныхъ; всѣ эти производства обуславливаются близостью большого г-да. Кроме того, въ у-дѣ 648 вѣтряныхъ мельницъ, большою частью кручатокъ. Наконецъ, недостатокъ топлива породилъ въ Одессѣ у-дѣ продажу камыша, который свозится въ Одессу жителями приднѣстровскихъ селъ. Торговля у-да сосредоточивается вся въ Одессѣ; сюда идутъ всѣ торговые пути, пересѣкающіе у-дѣ; кроме того, торговое движение есть въ Маякахъ, куда доставляются лѣсъ и хлѣбъ по Днѣстру, и откуда эти произведенія слѣдуютъ уже сухимъ путемъ въ Одессу. Постоянный подвозъ сюда товаровъ породилъ извонный промыселъ. Ярмарокъ въ у-дѣ нѣтъ.

(Вид. см. Херсонская г.).

Одесса Новая, мѣст., каз., Херсонской г-ни; см. *Федорова*.

Одесская банка, въ с. части Чернаго моря, простирается отъ Кивбурнской косы къ з. на 2 1/2 м., оставая между собою и сѣвернымъ берегомъ проходъ, называемый военнымъ фарватеромъ; Од. банка имѣетъ шир. отъ 2 до 3 1/2 м. и глуб. отъ 15 до 30 ф. Съ сѣверной стороны банка приглуба, съ южной — полога.

(Манганари, Лод. Черн. м., с. 35).

Одесскіе лиманы. Такъ называются два соленые озера или лиманы Аджибейскій и Кузльницкій, находящіеся въ Херсонской г. Одесскаго у. См. *Аджибейскій* и *Кузльницкій* л.

(Къ табл. Шиндль, Херсон. г-ля, I, с. 324—326, 438—443, II, с. 647—671).

Одесскій Архангело-Михайловскій женскій монастырь, 3-го кл., Херсонской г-ни, въ г-дѣ Одессѣ; см. *Михайловскій Одесскій монастырь*.

Одесскій Успенскій мужской монастырь, штатный, 2-го класса, Херсонской г-ни, Одесскаго у-да, въ 12 в. въ ю.-з. отъ г-да Одессы, при урочищѣ Большомъ Фонтанѣ, на возвышенномъ мѣстѣ, вдающемся въ Черное море. До 1824 г. на мѣстѣ его было архіерейское подворье, которое и было обращено въ монастырь. Въ немъ находится 2 каменные церкви и богатая ризница, составленная изъ приношений одесскихъ жителей;

весь монастырь окруженъ толстою каменною стѣною. Обширный виноградный садъ воокрѣ монастыря даетъ ему въ урожайные годы до 500 ведеръ бѣлаго и краснаго вина. Монастырь имѣетъ 160 дес. земли. Ключъ Большой Фонтанъ снабжаетъ водою Одессу.

(Новорос. Кавказ. 1843 г., с. 341—344; Ратманъ, Описание монаст., с. 535; В. Ст. Херсон. г., с. 175; Шиндль, Херсонск. г., II, с. 599).

Одзянъ, мѣст., Приморской обл., на зап. берегу Охотскаго м., между Аяномъ и Охотскою. Онъ состоитъ изъ каменнаго утеса. Не далеко отъ него въ нѣсколькихъ юртахъ живутъ Тупгусы, занимающіеся промысломъ до взморью медвѣдей, на горахъ — дикихъ барановъ, а на островѣ Нансианъ — лежащемъ нѣсколько юговосточнѣ мѣста — свучей.

(Путеш. кап. Сарычева, ч. I, с. 140—141).

Одигитрѣвскій, женскій монастырь или пустынь, Московской г., Верейскаго у., въ 46 в. отъ у. г-да. Ч. ж. 127 д. об. п. (110 ж. п.), 7 дворовъ. Свѣдѣній о пустыни нѣтъ.

Одинцовая, *Единковка* или *Куличенкова*, мѣст., Екатеринославской г-ни, Ново-Московскаго у-да, при р. Самарѣ, на трактѣ изъ Екатеринослава въ Павлоградъ, въ 18 в. отъ у-днаго г-да. Наименовано мѣстечкомъ въ 1840 г. Ч. жит. 305 об. п. (145 м. п.); дворовъ 46. Церковь правосл., заводъ и 2 ярмарки (троицкая и казанская), на которыя въ 1863 г. привезено товаровъ на 13 т. р., продано на 800 р.

(Гор. посел. Рос. имп., II, с. 169; Пап. кн. Екатериносл. г. 1861, стр. 132).

Одинцово (*Журавлево*), село, Тульской г., Чернскаго у., въ 60 в. отъ у. г-да, при р. Ситовой Мечи. Ч. ж. 343 д. об. п., 23 дв., церковь, винокуренный зав. (Левинскаго), на которомъ въ 1862—63 г. выкурено алкоголя 17,171 ведро изъ 41,235 пуд. ржаной и 6,992 пуд. ячменной муки, и крахмальныя зав. (того же владѣльца), на немъ въ 1861 г. выдѣлано 1,200 пуд. крахмала.

Одинъ или *Занъ* — подъ этимъ именемъ Мингрельцы разумѣютъ Сванетовъ (Занъ значить равнина).

(Гильденштедт, Оп. Гр., 362; Зап. Кавказ. Отд., VI, с. 40).

Одноушево, дер., Костромской г., Солигаличскаго у., въ 9 в. отъ у. г-да, при р. Святицѣ, впадающей въ р. Кострому. Ч. ж. 122 д. об. п., 19 дв. Деревня считается родиною святителя Ионы, митрополита Московскаго, скончавшагося въ 1461 г. Отецъ Ионы нѣкто Федоръ Одноушъ впоследствии пожертвовалъ свое помѣстье Успенскому московскому собору. Въ первый воскресный день постѣ

Петрова дня сюда бывает крестный ходъ изъ города и служитъ молебень св. Іонѣ, а литургія совершается въ с. *Одноумъ* (Вершин), лежащемъ въ 1 вер. отъ деревни, тоже при рч. Святицѣ; въ селѣ ч. ж. 23 д. об. п., 4 дв., церковь во имя святит. московскихъ Петра, Алексія и Іоны, построенная въ 1775 г.

(Памят. кн. Костром. г. на 1862 г., с. 343; Валеевъ, Стат. обзор. собор. и церк. Костром. епархіи, с. 279).

Одоевъ, уѣздный городъ Тульской г.-и.

І. Г-дѣ, подѣ 53°56' с. ш. и 54°21' в. д., въ 81 в. къ з.-ю.-з. отъ Тулы, расположенъ на косогорѣ лѣв. берега р. Упы и по обѣ стороны рч. Сухой Клевенки, на абсол. выс. 832 фут. (верш. креста церкви Благочестія). Къ городу примыкають съ сѣв. казен. слоб. Заклебенская, а съ юга слоб. Стрѣлецкая; послѣдняя входитъ въ черту города. Одоевъ уже существовалъ во второй полов. XIV в. и принадлежалъ тогда потожкамъ св. кн. Михаила Черниговскаго, а именно князья Одоевскіе были отраслью князей Новосильскихъ, въ свою очередь происходившихъ отъ старшаго сына Михаила князя Семена Глуховскаго. Въ 1407 г. Литовцы взяли Одоевъ, а князья Одоевскіе приняли подданство Литвы и оставались въ ея власти до полов. XV в.; сномъ кн. Симеона Одоевскаго силою отняли Одоевъ у дяди своего Федора, владѣвшаго тогда городомъ, и признали надъ собою власть царя Іоанна III, который, мирными договорами съ Александромъ Литовскимъ и Казиміромъ Польскимъ въ 1494 и 1508 г., упрочилъ за кн. Одоевскими наследственныя отчины ихъ, а за собою г. Одоевъ. Іоаннъ Грозный уже распорядился Од. какъ своею собственностью и временно пожаловалъ его во владѣніе кн. Михаилу Воротынскому. При Грозномъ (въ 1575 г.) Одоевъ вошелъ въ число укрѣпленій сторожевой линіи, за упраздненіемъ которой потерялъ свое стратегическое значеніе. Находясь на крайнѣ съ степями, по которымъ бродили татары, Одоевъ не разъ подвергался опустошеніямъ и разореніямъ, набѣги продолжались даже до начала второй четверти XVI стол. (1530 г.). Въ 1708 г. Одоевъ приписанъ къ Смоленской губ., въ 1719 г. состоялъ въ Калужской провинціи Московской губ., въ 1776 г. назначенъ уѣздн. г-домъ Калужскаго намѣстничества, въ 1777 г. приписанъ къ Тульскому намѣстничеству, переименованному въ 1796 г. въ губернію. По извѣстіямъ 1762 г. въ Одоевѣ находилось укрѣпленіе, состоявшее изъ землянаго вала и заключающее въ окруж-

ности 310 саж.; внутри города находился соборъ Воскресенія І. Хр., а внѣ города еще 6 церквей; кромѣ 4 церквей все строеніе было деревянное, жители занимались хлебопашествомъ и торговлею хлѣбомъ и пенькою. Около 1800 г. въ городѣ было ч. ж. 1,976 д. об. п., домовъ 335, лавокъ 55, кирпичныхъ заводовъ 2. По свѣд. за 1865 г. ч. ж. 4,160 д. об. п. (2,161 м. п.), нѣв. конкхъ кушцовъ 999, мѣщанъ 2,357. Въ примыкающихъ къ городу слободахъ ч. ж. 501 д. об. п. (въ сл. Заклебенской 90). Не православныхъ: единовѣрцевъ 124, раскольниковъ 41, католик. и протестант. 19, евреевъ 25. Въ 1865 г. въ городѣ было 6 православн. церквей (всѣ камен.), изъ нихъ соборъ Воскресенія І. Х. построенъ въ 50-хъ годахъ XIX стол., на мѣстѣ существовавшей съ 1677 г. церкви Богоявленія на торговой площади постр. въ 1733 г. Около города существовалъ *Анастасовъ Богородице-Рождественскій* муж. монастырь; онъ устроенъ былъ въ XVI ст. кн. Воротынскими; до сихъ поръ въ 2 вер. отъ города при р. Упѣ существуетъ казен. село *Анастасово* иначе *Монастырь* (ч. ж. 286 д. об. п., 29 дв., церковь). Домовъ 724 (88 кам.), лавокъ и лавочекъ 167 (преимущественно на торговой площади), гостиницъ 2, харчевня, постоялыхъ дворовъ 6, городская больница на 12 кроватей, уѣздное училище, существующее съ 1803 г., приходскія мужское и женское училища, учрежденныя въ 1862 г.; въ нихъ въ 1863 г. учащихся было 94 м. п. и 38 ж. п. Городу принадлежатъ земли 566 десят.; въ 1863 г. городъ получилъ дохода 3,102 р. Жители города занимаются огородничествомъ и садоводствомъ; многие изъ мѣщанъ занимаются прасольствомъ и наймами въ прикащики по лѣсной части; почему уходятъ въ другія мѣстности; въ 1862 г. выдано паспортовъ 378. Ремесленниковъ въ 1865 г. было 309 (116 мастер.), нѣв. конкхъ кузнецовъ 55. Хотя торговля Одоева, и до сихъ поръ значительна, однакоже немнѣвнѣю нѣкоторыхъ она упала съ тѣхъ поръ какъ Упа, прегражденная мельничными плотинами, сдѣлалась недоступною для судоходства; прежде (въ первой четверти XIX ст.) отъ Одоева шли суда съ хлѣбомъ и пенькою безпрепятственно до Калуги; нинѣ товары везутся сухопутно. Кромѣ мелочной продажи для мѣстныхъ жителей, купцы ведутъ торговлю хлѣбомъ, пенькою, сахаромъ, скотомъ, соловиною, медомъ и отчасти лѣсомъ; всѣ эти товары идутъ преимущественно

въ Москву, Боровскъ, Калугу, Ржевъ и Бѣ-
леву. Торговля хлѣбомъ и пенькою въ 1838
г. достигала до 300 тыс. рубл.; скота
черезъ городъ въ Москву провозилось до 1
тыс. головъ, а частію поступалъ на мѣстныхъ
скотобойни. Въ 1865 г. выдано торговыхъ
свидѣтельствъ купцамъ первой гильдіи 1,
второй 105; на мелочный торгъ 164, на
развозный 10, мѣщанскихъ промысловыхъ 33,
прикащикамъ 29. Заводская дѣятельность не-
значительна; въ 1865 г. на 4 заводахъ при 32
рабочихъ выдѣлано на 6,474 р. (кожевен-
ныхъ 2 на 2,950 р., табачная фабр. 1 на
2,684 р. и кирпичный 1 на 840 р.). Базары
бываютъ по понедѣльникамъ и четвергамъ;
ярмарокъ 6: 2 апрѣля, въ 10-ую, въ 11-ую,
12-ую пятницы по вѣсѣ, 25 сентября и 20
октября. Обороты ярмарокъ незначительны. На
нихъ въ 1862 г. привозилось на 17 тыс. р.,
продавалось на 11 тыс. р.; преимущественно
пригоняють скоть, лошадей и привозятъ раз-
ную посуду.

(Оп. Тульск. нам., стр. 75; Топогр. извѣст., изд. 1771 г., с. 279; Мат. для Ст. Россіи, изд. Им. Вн. Д. 1841 г., отд. 1, с. 178, отд. III, с. 130; В. Ст. Тульск. г., с. 132; Ж. М. Вн. Д. 1836 г., т. XX, с. 117; Город. посел., т. V, ч. 1, с. 298; Эконом. оест. город. посел., ч. II, тетр. XLII, с. 37; Нам. им. Тульск. г. на 1864 г., В. Арх. О. I, ч. 2, стр. 28, 45).

II. *Одоевскій уѣздъ* въ зап. части губерніи. Простр. его по свѣд. военно-топограф. съезки 42,34 кв. м. или 2,048 кв. в. (по Швейцеру 40,62 кв. м. или 1,965 кв. вер., въ Памат. кн. Туль. губ. на 1864 г. 201,261 дес.). Площадь уѣзда занимаетъ одну изъ возвышен-
ныхъ частей губерніи; хотя по площади его и не проходитъ возвышенностей, которыя имѣли бы какую нибудь видимую связь, тѣмъ не менѣе мѣстоположеніе уѣзда представляется холмистымъ отъ прорѣзывающихъ его глубокихъ овраговъ и долинъ незначительныхъ рѣчекъ. Холмистое положеніе особенно замѣтно съ приближеніемъ къ берегамъ р. Упы; береговыя ея высоты переходятъ то на правый, то на лѣвый берегъ. Абсол. высота измѣрена въ нѣкоторыхъ пунктахъ. Въ сѣв. половинѣ абсол. высота выше, чѣмъ въ южной; такъ на сѣверѣ при *Кадушкинѣ* (54°10' с. ш., 54°49' в. д.) абс. выс. достигаетъ 850 фут., при *Есеневи* (54°9' с. ш., 54°26' в. д.) 887 ф., ближе къ среднѣ при д. Нестеровой (53°59' с. ш., 54°25' в. д.) 833 фут., южнѣе при с. *Рылеви* (53°51' с. ш., 54°29' в. д.) 845 фут., на самомъ югѣ при с. *Ивановскомъ* (53°45' с. ш., 54°23' в. д.) до 800 фут., а при с. *Троицкомъ* (53°44' с. ш., 54°35' в. д.) до 750 фут. Почва уѣзда преимуще-
ственно глинистая, мѣстами червоземная и

рѣдко песчаная. Изъ ископаемыхъ минераловъ известны въ предѣлахъ уѣзда горючая глина, считающаяся лучшимъ въ губерніи и камен-
ный уголь въ дачахъ с. *Валюна* (см. это сл.). Вся площадь уѣзда лежитъ въ системѣ р. *Упы* (притокъ Оки), которая, выйдя изъ Алек-
синскаго у., течетъ сперва въ направленіи отъ с. къ ю., потомъ уклоняется въ Крапивен-
скій у., течетъ частію по границѣ и изъ него опять входитъ въ Одоевскій у., гдѣ перерѣзываетъ уѣздъ отъ в. къ з. и вереть на 16,
до выхода своего изъ уѣзда, служить границей съ Калужскою губ. Въ Упу впадаютъ множество ручьевъ, которые своими руслами дѣлають мѣстность пересѣченною; изъ рѣчекъ болѣе другихъ значительны: *Мезелъ*, *Сажика*, *Холодолова*, *Лонья*; послѣднія 2 суть притоки Пявы (прит. Упы), которая течетъ по Крапивенскому у. Озеро въ уѣздѣ нѣтъ; болота, и то на небольшихъ прострѣствахъ, встрѣчаются въ долинахъ рѣчекъ. Уѣздъ принадле-
житъ къ долине лѣсистыхъ; подъ лѣсами до 32 тыс. десят., т. е. до 15% всей площади; въ 1858 г. изъ 25,975 десят. всѣхъ казен-
ныхъ земель подъ лѣсами было 10,175 дес. т. е. 39%; особенно лѣсиста мѣстность по правую сторону р. Упы, отъ Дубенскаго за-
вода до с. Павловскаго. По свѣд. за 1866 г. ч. ж. въ уѣздѣ (безъ города) 69,061 д. об. п. (34,092 м. п.), съ городомъ на 1 кв. м. по 1,743 д. об. п. Въ числѣ жителей: дворянъ 877, крестьянъ казен. 8,847, вышед-
нахъ крѣпост. зависим. 53,909, бывшихъ дворовыхъ 1,779. Почти всѣ православные. Въ 1865 г. въ уѣздѣ было православныхъ церквей 69. Уѣздъ раздѣленъ на 2 стана; вышед. изъ крѣп. зависим. составляютъ 47 волостей, 335 обществъ (368 владѣльцевъ). Жители размѣщаются въ 315 поселкахъ; изъ коихъ слободъ 5, селъ 65, сельцо 114, дере-
вень 121, мелкихъ поселковъ 10. Изъ числа селеній 97 имѣютъ жителей менѣе 100 д. об. п., 197 отъ 101—500 д. об. п., 20 отъ 501 до 1 тыс. д. об. п., и еще нѣсколько свыше 1 тыс. д. об. п. Самыя населенныя селенія: *Льжи* 1,512 д. об. п., *Слобода* 990 д. об. п., *Дубенскій зав.* 892 д. об. п., с. *Протасово* 869 д. об. п., и *Петровское* 809 д. об. п. Хлѣбопашество составляетъ важнѣйшій источникъ богатства мѣстныхъ жителей; кромѣ разнаго хлѣба, остающагося отъ продовольствія, на продажу и винокуреніе, съютъ много моно-
пли, которая, какъ и хлѣбъ, сбывается на мѣстныхъ пристани и отвозится непосредствен-
но гужемъ въ Москву. На винокуреніе въ

1862—68 г. можно равной муки 374,447 п. Оторочничество и садоводство развиты только для удовлетворения местных потребностей; ичеловодством занимаются повсеместно, такъ что медь и воск служат предметомъ сбыта; скотоводство незначительно, тонкорунныхъ овецъ совѣтъ нѣтъ. Во многихъ селеніяхъ занимаются выдѣлкою деревянной посуды и разныхъ лѣсныхъ издѣлій; вообще же распространены извозный промыселъ, угодья также на заработки въ другія мѣстности, и особенно столицы. Такъ въ 1858 г. изъ 4,148 казенныхъ крестьянъ муж. пола вышло по паспортамъ и билетамъ 639, т. е. болѣе 15%. Фабрикъ и заводовъ въ 1865 г. было 11, на которыхъ при 579 рабочихъ выдѣлано на 881,915 руб. Изъ нихъ бумагопрядильная фабр. на 6,000 р., 9 винокуренныхъ заводовъ на 802,915 руб. и 1 чугуноплавильный на 73,000 руб. Бумагопрядильная фабр. куп. Игнатова въ с-дѣ *Нидеждинъ* (въ 35 вер. отъ уѣздн. г-да, при р. Дубнѣ) во время хлопчатобумажнаго кризиса была въ бездѣйствіи. *Дубенскій* чугуноплавильный заводъ (гг. Мосоловхъ) выплавляеъ чугуны изъ чушикъ рудниковъ, имѣеть земли безлѣсовъ 65 десат.; на немъ въ 1863 г. плавилось рудъ 140,843 п., выплавлялось чугуна 64,263 п., отлита чугуныкъ издѣлій 16,134 пуд. Винокуренные заводы въ послѣднее время значительно умножились; въ періодъ винокурения 1862—63 г. ихъ было только 4: *Крупецкій*, *Протасовскій*, *Гурьевскій* и *Бабшинскій* на которыхъ было выкурено спирта 127,526 ведръ. Ярмарокъ въ уѣздѣ не бываетъ.

(См. Тульская г.).

ОДОНЪ-ЧАЛОНЪ, см. *Адонъ-чалонъ*.

(Къ библ. г. ж. 1823, I, 43, 1833, II, 449; Геденштромъ, с. 66; Паршинъ, Забайк. кр., I, 119; Максимовичъ, Амурс. кр., с. 47; С.-Пет. вѣд. 1833, N 183).

ОДОХОВО, мѣстечко, Ковенской г., Росіенскаго у., въ 30 в. отъ у. г-да, при р. Шувисѣ. Ч. ж. 77 д. об. п., католич. костель.

(Город. вост., ч. II, с. 385).

Одринка, слобода, Харьковской г-ни, Валкского у-да, при рч. Одринѣ, въ 18 в. къ в. отъ Валокъ. Возникла въ XVII в. и тогда же была сотеннымъ казацкимъ мѣстечкомъ; въ 1711 г. ограблена была татарами, а въ 1717 и 1718—запорожцами. По свѣд. 1859 г., ч. жит., малоросіянъ, 2,028 об. п. (1,015 м. п.); 220 дворовъ. Церковь правосл. 1. Въ округѣ Одринскаго прихода, близъ хутора Кукулевскаго, находится замѣчательное городище, состоящее изъ двухъ возвышенныхъ одна надъ другою плоскостей, протяженіемъ

отъ ю. къ с. 447 саж., а отъ в. къ з. 250 саж.; съ в. и ю.-з. оно защищено тройнымъ валомъ, съ з. и с.-з. рч. Отногой, берегъ которой искусно отдѣланъ. По валамъ растутъ огромные дубы. Предполагаютъ, что это городище сооружено Казарамъ.

(Опир. Харьков. епарх., II, с. 291—297).

Одрино, село, Орловской г., Карачевскаго у., въ 7 в. отъ у. г-да, при р. Одринѣ. Ч. ж. 514 д. об. п., 80 дв., и *Николаевскій* заштат. муж. монастырь.

Одринъ - Николаевскій мужск. заштатный монастырь, Орловской г., Карачевскаго у., въ 7 в. отъ у. г-да, при рч. Одринѣ. Основанъ на мѣстѣ явленія иконы св. Николая, но когда неизвѣстно. Здѣсь три церкви, изъ нихъ въ Соб. Св. Николая, построенномъ въ 1707 г., находится явленная икона. Въ четвергъ на 8-й недѣлѣ по Пасхѣ въ монастырь бываетъ крестный ходъ изъ г-да Карачева; 9 мая ярмарка.

(Истор. Рос. Іерар., ч. V, с. 360; Мат. для Ст. 1841 г., отд. I, с. 180; Ратшевъ, Мош. и церк., с. 428; В. Ст. Орлов. г., с. 123).

Оеская слобода, Иркутской губ. и округа, въ 37 в. отъ Иркутска, при рр. Оекѣ и Кудѣ. Ч. ж. 4,387 д. об. п., 545 дв., церковь, училище.

(Georgi, B., I, 39).

Ожоговцы, мѣст., Волинской г., Староконстантиновскаго у., въ 72 вер. отъ у. г-да, при р. Збручѣ, близъ самой Австрійской границы. Ч. ж. 995 д. об. п., 137 дв., правосл. церковь, католич. костель, еврейск. синагога, пость пограничной стражи. Что мѣстечко принадлежитъ къ числу старинныхъ поселеній, свидѣтельствуютъ до сихъ поръ сохранившіеся валы и укрѣпленія. Около мѣстечка, на границѣ Австріи, находится сѣрный источникъ.

Ожого, селеніе, Якутской обл., въ 320 в. къ с.-в. отъ Зашиверска, на р. Индигиркѣ и оз. Ожогинѣ; состоитъ изъ церкви и 12 дворовъ; здѣсь есть хлѣбный магазинъ и соляная стойка. Въ 1848 г. соляное перенесено на зап. сторону рѣки. Объ Ожогинѣ упоминается въ Высочайшемъ повелѣніи, сообщенномъ Прав. Сенату въ вѣдѣніи Св. Синода 19-го марта 1858 г., о пенсіи всѣмъ священнослужителямъ, служащимъ въ Колымскомъ округѣ, Устьянскѣ и Ожогинѣ.

(Сенат. вѣд. 1858 г., апрѣль, N 30, с. 289; Сиб. в. 1833, II, 17, IV, 193; Пам. кн. Якут. г. 1863, с. 216).

Озадки, погостъ, Новгородской г., Вяземскаго у., въ 50 в. отъ у. г-да, при володцѣ. Ч. ж. 14 д. об. п., 1 дв., въ $\frac{1}{4}$ в. церковь во имя Св. Троицы, существующая съ 1795 г. Здѣсь находится муж. *Николаевскій*

монастырь, о котором нѣтъ никакихъ свѣдѣній.

(Истор. Рос. Импер., т. V, с. 360; Памят. кн. Новгород. г. на 1838 г., прил., с. 79).

Озаринцы (Озариницы), мѣст., Подольской г., Могилевскаго у., въ 10 в. отъ у. г-да, при р. Нѣвин. Ч. ж. 2,062 д. об. п., 302 дв., 2 правосл. церкви, католич. костелъ, еврейск. синагога, еврейск. молитвен. домъ, черезъ двѣ недѣли базары. Озаринцы имѣли право мѣстечка еще въ XVIII ст.; на запад. сторонѣ мѣстечка уцѣлало полуразрушенное древнее укрѣпленіе.

(Город. посел., т. IV, с. 114; Ж. М. В. Д. 1845, т. IX, с. 318).

Озаричи, мѣст., Минской г., Бобруйскаго у., въ 88 в. отъ у. г-да, при озерѣ. Ч. ж. 700 д. об. п., 62 дв., православа. церковь, еврейск. молитвен. домъ, 2 ярмарки (февраль и июнь). Мѣстечко, пожалованное въ 1799 г. Имп. Павломъ I Лошкареву, имѣетъ привилегію Станислава Августа въ 1786 г. на учрежденіе 2 ярмарокъ.

(Город. посел., т. III, с. 128).

Озрахе (Одзраге), селеніе, Кутаисской губ., Ахалцихскаго у., при рч. Одзхѣ, вѣтвь Ахалцихитъ-цхави. Озрахе основано еще въ первыя времена Грузинской исторіи, было резиденціею эриставовъ и главнымъ городомъ области Озрахе. При раздробленіи Грузіи по смерти царя Александра, около 1446 г., городъ опустѣлъ и вскорѣ подпалъ подъ власть Турокъ, которые городъ и крѣпость разрушили. Нынѣ жители села обращены въ магометанство, а православа. церковь обращена въ мечеть.

(Жур. Мин. Вн. Д. 1844 г., т. VI, стр. 429; Зинаиды. Вѣст. 1830 г., № 8).

Оздютичи (Оздютычи), мѣст., Волынской г., Владимірскаго у., въ 28 в. отъ у. г-да, при безымянной рѣчкѣ. Ч. ж. 361 д. об. п., 53 дв., православа. церковь, молитвен. еврейск. школа, пивоварен. заводъ.

(Город. посел., I, 288).

Озень (Азень, Таркали-озень), р., впадающая въ Каспійское м., на западн. берегу Дагестанской обл., во владѣніяхъ шамхана Тарковскаго. Начало беретъ въ горахъ, отдѣляющихъ Ширванство отъ Дагестана; главное направленіе имѣетъ къ с.-в., теченіе быстрое, шир. отъ 2—10 саж.; берега ея покрыты богатыми растеніями.

(Гидрографическ. оц. Гр., стр. 103; Ж. М. В. Д. 1848 г., ДХІХ, с. 13).

Озера: 1) мѣст., Полтавской г., Кобеляцкаго у-да, при безымянномъ прудѣ, въ 30 в. отъ удобнаго г-да. Учреждено мѣстечкомъ въ 1846 г. По свѣд. 1863 г., ч. ж., малоруссовъ, 470 об. п. (229 м. п.); 79 дворовъ. Заводъ винокуренный.

(Город. посел. Рос. Импер., IV, с. 211).

2) мѣст., С.-Петербургской губер., Гдовскаго у-да, въ 36 верст. отъ у. г-да, при р. Желчи. Ч. ж. 11 д. об. п., 2 дв., церковь, 2 ярмарки. Здѣсь существовалъ *Озерскій-Докровскій* муж. монастырь, основанный около 1470 г. и упраздненный въ 1764 г.; въ 1695 г. онъ былъ приписанъ къ Псковскому архіерейск. дому. Въ церкви подъ спудомъ почиваютъ мощи основателя монастыря Преподоб. Иларіона Псковскаго.

(Ратшицъ. Мог. и церкви, с. 479).

Озереве (Озерскій), пог. Новгородской г., Тихвинскаго у-да, въ 120 в. отъ у. г-да, при оз. Озеровѣ. Въ исх. книгѣхъ 1682 г. назывался Михайловскимъ на Озерахъ и находился въ Обонежской пятинѣ. Ч. ж. 74 д. об. п., 9 дв., церковь Архангела Михаила, постр. въ 1837 г.

(Зап. Н. Р. Глебо. Об., VIII, с. 165; Памят. кн. Новгород. губ. на 1838 г., прил., с. 39).

Озеренская слобода, Тульской губ., Веневскаго у., въ 1/4 в. отъ Венева, при р. Веневкѣ. Ч. ж. 1531 д. об. п., 212 дв.

Озерище, мѣст. (въ Город. поселеніяхъ и въ Спис. населен. мѣст. не показано въ числѣ мѣстечекъ), Витебской г., Городецкаго у., при оз. Озерищѣ. Здѣсь въ XVI в. былъ сильно укрѣпленный замокъ, отъ котораго нынѣ уцѣлѣли только земляныя окопы, окружающіе замокъ. Въ 1565 г. онъ былъ взятъ войсками Іоанна Грознаго и по дичерію въ 1570 г. оставлено за Россіей. Въ 1579 г. онъ взятъ и сожженъ Стефаномъ Баторіемъ. (В. Ст. Витеб. г., с. 237; Безъ-Корниловичъ, Истор. свѣд. о Белорус., с. 149—151).

Озерки: 1) иначе (*Бударовка*), село, Орловской г., Елецкаго у., въ 60 в. отъ у. г-да. Ч. ж. 1,626 д. об. п., 154 дв.

2) село, Самарской г.; см. *Архангельское*.

3) (*Никольское*), село, Саратовской г. и у., въ 64 вер. отъ у. г-да, при родникахъ. По почтовому тракту изъ Саратова въ Петровскъ. Ч. ж. 2,531 д. об. п., 455 дв., еженедѣльные базары.

4) село, Тамбовской г., Козловскаго у., въ 18 в. отъ у. г-да, при безымянномъ протокѣ. Ч. ж. 2,861 д. об. п.

Озерна, село, Калужской г., Козельскаго у., въ 40 в. отъ у. г-да, при р. Озернѣ. Ч. ж. 744 д. об. п., 100 дв. Въ дачѣ села найдена руда сѣрнаго колчедана, содержащая 46% желѣза и 54% сѣры.

(Калужс. губ. вѣд. 1846 г., N 14; Ж. М. Г. Им. 1846 г., т. XVII, с. 102).

Озерна, р., Московской г., Рузскаго у., дѣл. пр. Рузъ. Береть начало въ оз. Трос-

тинскомъ. Напр. къ ю.-в., дл. теч. 50 вер. Шир. до 10 саж. Сплавна на 35 вер.

(Stackenberg, V, 464; Кларковъ, Моск. г. в. фр. см., 37; тоже, в Ж. Пут. Сообщ., XIII, 321).

Озерная, название нѣсколькихъ рѣчекъ на полуостр-вѣ Камчаткѣ:

1) по камч. *Букуача*, на охотской сторонѣ Камчатки, выходитъ изъ обширнаго озера (15 вер. дл., 7 вер. шир.). Напр. къ с.-в., дл. теч. 25 вер., впадаетъ въ устье р. Большой съ лѣв. ея стороны.

2) по камч. *Коча-ама*, на вост. стор. Камчатки, выходитъ изъ горы Шинила. Напр. къ ю.-в., дл. теч. до 100 вер., проходитъ черезъ озеро въ 80 вер. отъ своего впаденія въ Вост. ок. южнѣ мѣса *Озернаго*.

3) иначе *Идыль*, на охотской сторонѣ Камчатки, въ самой южн. ея части. Напр. къ ю.-в., дл. теч. 35 вер.; рѣка образуетъ стокъ *Курильскаго* озера. *Курильское* озеро, по курильск. *Ксуай* *) имѣетъ вер. 35 въ дл. и 15 въ шир. и окружено высокими горами (Уингуа-казагъ Гіапоангъ, Тайчурумъ, Чааухгъ), съ коихъ текутъ въ озеро многія рѣчки (Ячкумпитъ, Гилигисуга, Питпу). Въ 20 вер. отъ устья *Озерной* находятся теплыя ключи.

(Краснознавцъ, в Полн. собр. уч. изв., I, 86, 67, 87).

Озерная, бывшая крѣпость, нынѣ станція *Верхоозерная* (см. это сл.), Оренбургской г. и у., въ 120 в. къ в. отъ у. г-да, близъ р. Урала. Она основана въ 1736 г. и получила название отъ окружающихъ ея озеръ. Въ XVIII в. крѣпость уступала только Оренбургу и Орску, была обнесена рвомъ, валомъ, а въ нѣкоторыхъ мѣстахъ палисадомъ; въ ней тогда было до 200 дворовъ, церковь Вознесенія.

(Рычковъ, Топ. Оренб. г., ч. II, 136; тоже, в Емен. соч. 1763, II, 128, 231; Палласъ, Путеш., ч. I, 389; Черошмаковъ, Оренб. г., 424; Дебу, Оренб. г., с. 183).

Озерный мѣсъ на вост. берегу Камчатки, подъ 57°18' с. ш. и 180°54' в. д., по опредѣленію Литке. Онъ отличается островатою горою. По этнографической картѣ Камчатки, состав. Дитмаромъ, этотъ мѣсъ служитъ предѣломъ раздѣленія Камчадаловъ и Корякъ.

(Литке, Пут. отд. порек., с. 246).

Озеро Линево, нѣмец. колонія, Саратовской г., см. *Линево озеро*.

Озеро Хорошее, село, Черниговской губ., Борзинскаго у., въ 20 вер. отъ у. г-да, при озерѣ Хорошемъ. Ч. жит. 2,239 д. об. п., 262 двор., 2 православныя церкви.

*) Оно пропущено во II томѣ Словаря.

Озерной или **Озерный** рудуть, въ русской Америкѣ, на ос. Ситхѣ, въ 18 в. къ ю. отъ Новоархангельска, на прав. сторонѣ короткаго и порожистаго стока оз. Глубокаго, отъ котораго рудуть получила свое названіе. Рудуть построена на крутой скалѣ, возвышающейся на 50 ф. надъ уров. воды, въ мѣстности чрезвычайно лѣсистой, необыкновенно дикой и живописной. Жит. въ рудуть 25 (4 русс., 8 креол. и 13 алут.), но лѣтомъ сюда прибываетъ отъ 30 до 40 человекъ на работы изъ Новоарх. Главное занятіе жителей ловля рыбы; запасается рыбы отъ 20 до 50 т. шт. Въ рудуть есть часовня, домъ Управленческаго, 2 рыбн. сарая, баня и гребн. суда. Цѣнность всего недвижн. имущества 2,000 р. асс., движимаго 19,282 р. При рудуть есть мукомольная и пыльная мельницы, а по близости сѣрныя ключи и при нихъ домъ для больныхъ.

(Wrangel, в В. и Н. В., I, 13; Growingk, в Verh. d. miner. Ges., 1848—49, p. 38; Kittitz, В., I, 238; Вранг. въ Морс. Сб. 1861, III, 104, 123; Костлавицъ, Вид. о Рус.-амер. кол. (с. 4)).

Озерье (*Бекоево*, *Никольское*), село, Саратовской г., Сердобскаго у., въ 35 в. отъ у. г-да, при р. Хопрѣ. Ч. ж. 1,998 д. об. п., 210 дв., базарь, 2 ярмарки.

Озеряне: 1) село Полтавской в. Лохвицкаго у-да, при рч. Озерянкѣ, въ 30 в. отъ у-днаго г-да. По свѣд. 1859 г. 2,992 ж. об. п., дворовъ 437.

2) село, Черниговской губерніи, Козелецкаго у-да, въ 50 в. отъ у. г-да, при р. Недрѣ. Ч. ж. 1,501 д. об. п., 259 дв., винокурен. зав., на которомъ въ пер. 1862—63 г. выкурено 4,064 ведръ спирта.

Озерянино (*Буржино*), дерев., Тверской г., Зубцовскаго у., въ 30 в. отъ у. г-да. Ч. ж. 45 д. об. п., 6 дв. Деревня эта, въ числѣ другихъ, пожалована въ 1601 году царемъ Борисомъ Годуновымъ Спасо-Преображенскому Тверскому собору. Въ то время она находилась въ Тверскомъ у.

(Литт Архивъ. Записк., II, № 16).

Озерянская Богородичная пустынь, упраздненный мужскій монастырь Харьковской г-ни и у-да, въ 26 вер. отъ Харькова и 3 отъ слободы Мереди, на лѣвомъ берегу рч. Озерянки. Основана эта пустынь въ семидесятыхъ годахъ XVII вѣка въ чрезвычайно глухомъ мѣстѣ вышедшииъ изъ за Днѣпра священникомъ Озерожъ, а упразднена въ 1787 г. Главный храмъ былъ деревянный, въ честь Пресвятой Богородицы; кромѣ того былъ храмъ Іоанна Предтечи и колодезья съ часами. По описи 1773 г., у монастыря

площадь 55 фруктовъ садовъ, 7 дес. пашенной земли, 6 дес. луговъ и 3 дес. лѣса. По упрощеніи пустыни главный хлѣбъ перенесенъ въ сел. Мереду, гдѣ пшѣ и ковыль; въ немъ отличается крапивою постройкой и прекраснымъ виностаемъ.

(Опис. Харьков. окр., 1, с. 192—193; Харьков. губ. вѣд. 1857 г., № 48).

Озеряны (Озераны), мѣст., Волынской г.; Владимирскаго у., въ 47 вер. отъ у. г-да, при прудѣ Ч. ж. 655 д. об. п., 93 дв., православл. церковь, еврейск. молитвен. школа, 3 ярмарки въ году.

(Герб. вост., 1, 408).

Озургеты, уѣзд. г-дь Кутаискій г.

I. Г-дь, шодъ 41°55' с. ш. и 59°40' в. д., въ 93 в. къ ю.-з. отъ Кутанса, на дорогѣ въ укрѣпл. Св. Николая, расположенъ на мѣстности, пересѣченной небольшими оврагами, при впаденіи рч. Ачисцхали въ р. Зуджу (лѣв. прит. Сузем) на абсол. выс. 244 фут. Озургетъ была прежде резиденціею Гуріелей, владѣтелей Гуріи. Въ 1846 г. Озург. возведенъ на степень уѣзднаго города, въ 1854 г-дѣ весьма пострадалъ отъ турокъ. По свѣд. за 1864 г., ч. ж. въ городѣ 785 д. об. п. (689 м. п.), изъ коихъ крестьянъ 387 (241 м. п.). Неправославныхъ: армяно-григор. 7, католик. 15. Домовъ 148 (2 кам.), правос. церковь (въ Ж. М. Вѣд. Д. 1844 г. т. VI церковь г-да названа старинною и величавою, славною богатыми иконами). Нослѣдній владѣтель Гуріи Мамій VI въ 1810 г. началъ постройку великолѣпнаго дворца, но не успѣлъ за смертію своею его докончить. Доходъ города въ 1861 г. простирался на 1,443 руб. Главное занятіе жителей состоитъ въ хлѣбопашествѣ и садоводствѣ. Для кооперанія и улучшенія садоводства въ Озургетѣхъ разведенъ расадникъ, въ коемъ, кромѣ разныхъ фруктовыхъ и оливковыхъ деревъ, виноградныхъ лозъ, посажено очень много растений южныхъ странъ. Изъ растений особенно замѣчательны: *Myrta cerifera*, приносящее ягоды, покрытыя слоемъ растительнаго воска, и *Rhodium terna* или Ново-Зеландскій лѣнъ. Ремесламъ въ 1864 г. занималось 125 человекъ (39 мастеровъ), изъ коихъ музнецовъ 41 и столяровъ 43. Фабрикъ и заводовъ въ городѣ совсѣмъ нѣтъ. Какъ внутренняя, такъ и внѣшняя торговля города незначительна; внутренняя торговля ограничивается удовлетвореніемъ мѣстныхъ нуждъ, внѣшняя же обычно мѣстныхъ произведеній въ Турцію и привозомъ оттуда разныхъ товаровъ. Для внѣшней торговли въ Озургетѣхъ учреждена

заставка. Вся торговля сосредоточена въ рукахъ турокъ. Въ 1854 и 55 гг. торговля съ Турціею совсѣмъ не производилась. О внѣшней торговлѣ Озургетъ въ 10-лѣтіе 1849—53 г. и 1858—62 г. представляются слѣдующія данныя:

	Отпускъ.	Привозъ.
1849 г. . . .	на 5,413 р.	на 199,669 р.
1850 г. . . .	> 2,630 >	> 97,216 >
1851 г. . . .	> 1,212 >	> 45,042 >
1852 г. . . .	> 2,532 >	> 31,363 >
1853 г. . . .	> 720 >	> 16,486 >
Среднимъ числ. . . .	2,502 >	77,955 >
1858 г. . . .	> 267 >	> 7,627 >
1859 г. . . .	> 3,146 >	> 9,542 >
1860 г. . . .	> 1,016 >	> 11,404 >
1861 г. . . .	> 796 >	> 7,247 >
1862 г. . . .	> 442 >	> 10,005 >
Средн. числ. на . . .	1,188 р.	на 9,165 р.

Такимъ образомъ значеніе Озургетъ во внѣшней торговлѣ значительно упало; причиною чего полагаютъ усиленіе контрабанды и уменьшеніе привоза товаровъ черезъ таможену Св. Николая. Въ Турцію вывозятъ сукна, бумажныя издѣлія, шелкъ сырецъ, дарайю (шелков. матерія), веревки, воскъ, медь, рогатый скотъ и проч.; изъ Турціи привозятъ бумажныя, шерстяныя и шелковыя матеріи, мягкую рухлядь, козевенныя и металлическія издѣлія, хлопчатую бумагу, табакъ, краски, ладанъ, мыло, перецъ и проч.

(В. стат. Кутаис. губ., изд. 1858 г., с. 118, 391; Жур. Мин. Вн. Д. 1844 г., т. VI; Обзоръ дѣятельн. Намста. канцисаго для развитія оцискаго хозяйства съ 1843—50 г., с. 7; Вѣд. внѣшней торговли 1849—62 гг.; Вестникъ, Стат. Опис. Закавказ. Края, ст. 164; Кавказ. Кален. 1850 г., отд. 3, ст. 72; Michwald, R. 1, Th. 2, p. 248).

II. **Озургетскій уѣздъ**, въ запад. части г-ин. Простр. его, по измѣр. Швейцера, 39,99 кв. м. или 1,934 кв. в. Площадь уѣзда покрыта отрогами, отходящими на сѣверъ отъ **Аджарскаго хребта**, который проходитъ вдоль границы съ Турціею въ направленіи отъ зал. къ вост., начинаясь верстъ за 20 отъ берега Чернаго м. и оканчиваясь у пограничной съ Ахалцхекскимъ уѣз. горы Зотымери. Отроги хребта распространяются между притоками р. Супись, на сѣв. сливаются съ Ріонскою равниною, а на зап. съ названными берегомъ Чернаго м. Такимъ образомъ, высшая часть уѣзда находится въ южной и восточ. частяхъ уѣзда. Абсол. выс. въ самомъ Аджарскомъ хребтѣ измѣрена въ 4 пунктахъ: **Челатой** (41°49' с. ш. и 59°37' в. д.) 3,309 фут., **Ташмауръ** (41°47' с. ш. и 59°52' в. д.)

8,755 фут.; *Самохля* (41°49' с. ш. и 59°56' в. д.) 9,035 фут. и *Зотимери* (41°48' с. ш. и 60°4' в. д.) 8,768 фут. Въ отрогах хребта абсол. высота значительно упадетъ, такъ *Гурь-мачал* (41°52' с. ш. и 59°49' в. д.) имѣетъ только 2,195 фут., *Гуріатъ-мта* (41°59' с. ш. и 59°35' в. д.) 926 фут., *Джуматы* (42°2' с. ш., 59°39' в. д.) 1,644 фут. Въ самой сѣвер. части у *Самебо* (42°3' с. ш. и 59°41' в. д.) абсол. выс. имѣетъ 1,704 фут.; въ запад. части недалеко отъ Чернаго м. у сел. *Хріалети* (42°0' с. ш. и 59°30' в. д.) высота спускается до 590 фут., но въ восточ. части она все-таки значительна, такъ гора *Конаце* (42°0' с. ш. и 60°4' в. д.), на самой границѣ съ Кутанскимъ у., имѣетъ абсол. выс. въ 3,949 ф. Изъ равнинъ замѣчательна равнина около г. Озургетъ, гдѣ абсол. выс. достигается только 244 фут., и побережье Чернаго м. Почва уѣзда преимущественно глинистая и отличается плодородіемъ. Изъ ископаемыхъ въ предѣлахъ уѣзда, кромѣ разныхъ глинъ, годныхъ для выдѣлки посуды, извѣстны порфировидный грюнштейнъ и голубоватый порфиръ; ломки перваго находятся у сел. *Шемомеди* (въ 9 в. отъ у. г-да при рч. Джуджѣ), ломки втораго у сел. *Асканы* (въ 25 в. отъ у. г-да при рч. Бахвиеъ-дхалѣ). Площадь уѣзда, прилегая къ запад. сторонѣ къ Черному м., орошается исключительно его притоками. *Черное м.* принадлежитъ уѣзду отъ устья р. Натанебы до озера Палеостона; на берегу его находится портъ при укрѣпл. *Св. Николая* (см. это сл.). Изъ притоковъ моря особенно значительна р. *Супса*, которой рѣчная область занимаетъ большую часть уѣзда. Р. Супса протекаетъ въ главномъ направл. отъ в. къ з. верстъ на 80 и можетъ быть даже судоходна вер. на 20 до сел. Ваилеты; притоки ея незначительны и имѣютъ горный характеръ; болѣе другихъ значительны: *Апаури*, *Губадзеули* и *Вахвиеъ-дхали*. Изъ другихъ притоковъ Чернаго м. по уѣзду проходятъ *Малтака*, *Музруча*, *Секи*, *Кучисъ-абано* и *Натанеба*, принимающая *Скурдеби*, *Зуджу* и *Чолоку*; *Чолока* служитъ государственною границею съ Турціею. Кромѣ того, на сѣверѣ протекаетъ р. *Печора*, притокъ оз. Палеостона, служащая границею съ Мингреліею. Озеро въ уѣздѣ нѣтъ, кромѣ оз. *Палеостона*, лежащаго на границѣ съ Мингреліею; болотистыя пространства находятся по прибрежью Чернаго м. и особенно между рр. Чолокою и Натанебой. Лѣсами уѣздъ не бѣденъ; особенно гѣсиста гористая часть уѣзда и прибрежье Чернаго м.,

върочемъ прибрежье моря покрыто преимущественно кустарникомъ и дровянистѣмъ лѣсомъ. По свѣд. за 1864 г. ч. ж. въ уѣздѣ (безъ города) 48,796 д. об. п. (27,232 м. ж.), съ городомъ на 1 кв. м. по 1,246 д. об. п. Въ уѣздѣ дворянъ 4,197, крестьянъ казенныхъ 8,082, церковныхъ 3,778 и временно-обязанныхъ 30,341. За исключеніемъ 81 морметанъ, жители всѣ православные. Жители всѣ *Гурійцы* *), принадлежащіе къ Грузинскому племени и отдѣлившіеся отъ Грузіи въ XVI стол., а Озургетскій уѣздъ извѣстенъ былъ прежде подъ именемъ Гуріи. Уѣздъ раздѣленъ на 4 участка: *Гуріалмтскій*, *Вахскій*, *Чехатурскій* и *Ланцхутскій*. Жителѣ разнѣщаются въ 78 селеніяхъ, изъ коихъ 11 имѣютъ жителей менѣе 100 д. об. п., 36 отъ 100 до 500 д. об. п., 16 отъ 500 до 1 т., 6 отъ 1 до 1½ тис. и 4 свыше 1½ тис. д. об. п., именно: *Ланцхута* съ 2,426 д. об. п., *Чибаты* съ 2,218, *Челхаты* съ 1,676 и *Джуматы* съ 1,605. Въ уѣздѣ 85 православ. церквей, 2 монастыря: *Шемомедскій*, *Спасокій* (въ 9 в. отъ у. г-да) и *Джуматскій Архангелскій* (въ 19 в. отъ у. г-да) и 1 пустынь *Лотана Крестительская*. Главныя занятія и промыслы истинныхъ жителей: хлѣбопашество, винодѣліе и шелководство, также и отчасти садоводство. Хлѣба сѣется исключительно яровой, состоящей изъ гоми и кумурузи; картофеля сѣютъ весьма мало. По отчетамъ губернатора за 1861 г. въ уѣздѣ высѣвалось яроваго 34,500 четвер. и картофеля 200 четверт., собиралось яроваго 880 тис. четвер. и картофеля до 900 четверт.; урожай доходитъ иногда до самъ-40. Шелководствомъ занимаются повсемѣстно, исключая горныхъ селеній; шелкъ продается сырцомъ, частію же идетъ на выдѣлку шелковой матеріи — дарайи. Выдѣливаемое здѣсь виноградное вино расходуется по своему и Ахалцхскому у. Скотоводство въ уѣздѣ развито весьма слабо. Фабрикъ и заводовъ въ 1864 г. не было. Яриарки собираются въ сел. *Асканы* съ 10—14 апрѣля, *Ацонакъ* на 6 недѣль по пасхѣ, *Басилтатъ* съ 15—18 августа, *Музутатъ* 18—23 октября и *Назо-марахъ* 17—24 июля.

(См. Вутавака губерніи).

ОИКА, отдѣльный возвышенный пунктъ въ низкой дѣлѣ горъ, простирающейся отъ горы Петри къ с.-с.-з. между 64° и 65° с. ш.

*) Слово это въ Словарѣ пропущено, см. въ Дополненіяхъ.

Тобольской г., Березовского окр. въ Уральскомъ кр.; абс. выс. Окиа 1,506 ф. (Географ., Стр. Уралъ, II, 101).

Ока, Название нѣсколькихъ рѣкъ Россійской Имперіи:

1) Ока изъ важнѣйшихъ рѣкъ Евр. Россіи, кр. пр. Волги, орошающій г-ни Орловскую, Тульскую, Калужскую, Московскую, Рязанскую, Тамбовскую, Владимірскую и Нижегородскую, а рѣчною своею областю захватывающій сверху того части г-ий Смоленской и Пензенской. Полная дл. теч. Оки до 1,400 вер. Рѣчная область Оки занимаетъ пространство приблизительно въ 4,600 кв. г. м. (Шубертъ въ своей статистикѣ Россіи исчислялъ неправильно 6,000 кв. г. м.), т. е. почти вдвое менѣе площади, занимаемой рѣчною областю Камы. Впрочемъ площадь эта имѣетъ еще и не болѣе значеніе, такъ какъ она заселена несравненно гуще рѣчной области Камы, да и значеніе ея усиливается еще тѣмъ, что важная, большая ея половина лежитъ въ хлѣбородной черноземной части Россіи, а северная образуетъ большую часть русской (азовской) мануфактурной области, а слѣдовательно гидрографическая осьъ Ожской системы, независимо отъ связи ея съ Волгою, чрезвычайно обременяетъ живою обилью мануфактурныхъ и земледѣльческихъ произведеній въ предѣлахъ Ожской рѣчной области. Что же касается до значенія бассейна Оки въ отношеніи къ движенію грузовъ, то она находится почти въ равновѣсіи съ бассейномъ Камы, такъ какъ на всемъ Ожскомъ бассейнѣ грузилось въ 4 лѣтіе 1859—62 г., средн. числ. ежегодно 84,582,387 пуд. на 17,766,789 р., а на Камскомъ 29,941,459 п. на 23,117,274 р. Въ отношеніи же ко всему Волжскому бассейну: (на всемъ грузилось, со включеніемъ Оки и Камы, 170,258,765 п. на 123,611,803) количество грузинныхъ въ Ожскомъ бассейнѣ товаровъ, составляетъ по вѣсу 20⁰/₁₀₀; а по цѣнности менѣе 18⁰/₁₀₀. Теченіе Оки, для удобства описанія, можно раздѣлить на 4 части: *верхнее* отъ истока до Орла, имѣющее протяж. 70 вер., *среднее теченіе* отъ Орла до устья Москвы рѣки, имѣющее 520 вер. дл., *среднее теченіе* отъ устья Москвы до устья Мовши въ 460 вер. дл. и *нижнее* отъ устья Мовши до устья Оки, т. е. до Нижняго Новгорода, имѣющее 350 вер. дл. *Верхнее* Оки совсѣмъ не судоходно, въ *верхнемъ* теченіи рѣчитальна преобладаетъ движеніе грузовъ внизъ до Оки, въ *среднемъ* движеніи вверхъ до Орла, а именно въ направленіи къ устью

Москвы рѣки беретъ вверхъ, а въ *нижнемъ* движеніи вверхъ и внизъ находится почти въ равновѣсіи и даже скорѣе преобладаетъ движеніе внизъ теченія. 1) *Верхнее*. Ока беретъ начало въ юж. части Орловскаго у., близъ границъ Курской г., вер. въ 3 отъ села Очки, Зѣкъ, на нѣсколько возвышенной и гѣбистой мѣстности (приблизит. абс. выс. 770 ф. надъ ур. м.), дающей начало, кромѣ Оки, еще и рѣкамъ Перучу, Свапѣ, Сновѣ, и Быстрой Соснѣ, находится такъ называемая *голова Оки*. Нинѣ эта голова Оки, представлявшая прежде небольшой водоемъ посреди болотистой мѣстности, превратилась въ совершенно безводное мѣсто въ гѣсу въ 1 вер. отъ выселка Александровки. Только въ 1 вер. ниже головы Оки дѣйствительно появляются первыя слѣды воды, представляющей просочину въ трясинномъ болотѣ. Еще ниже появляются и ручей, текущій къ напр. къ с.-в. На первыхъ 15 вер. теч. Ока представляетъ ничтожный ручей, далѣе становится уже порядочною рѣчкой, отъ устья Кромы, поворачивающей къ с.-с.-в. и приводящей въ движеніе 4 значительныя мельницы. Берега рѣки, сначала низменные, постепенно возвышаются, такъ какъ русло рѣки сначала врѣзывается въ наносахъ, а потомъ въ довольно рыхлыхъ глинахъ и другихъ пластахъ, какъ кажется, юрской формаціи (содержащихъ въ себѣ аммониты и грифеи), и наконецъ въ твердыхъ известнякахъ верхнедевонской формаціи, обнажающихся уже въ мощныхъ пластахъ вблизи Орла, гдѣ Ока превосходитъ 20 саж. шир. Главн. прит. верхняго Оки: Крома, Идка (лѣв.), Рыбница (пр.), Цонъ и Орикъ. 2) *Верхнее теченіе*, отъ Орла Ока сохраняетъ свое с.-с.-в. направленіе, до устья Обтухи, отсюда течетъ къ с., сохраняя, кромѣ извилинъ, это общее направленіе до устья Угры (выше Калуги), отсюда направляется къ ю.-в. до Алексина, отсюда къ с.-с.-в. до Серпухова, къ в. до устья Смедвети, и опять къ с.-с.-в. до устья Москвы рѣки. Шир. Оки нѣсколько ниже Орла 30 саж., въ Бѣлевскомъ у. 40 саж., въ Лихвинскомъ 50, при устьѣ Угры 80, у Алексина 120, у Серпухова 150, въ Каширскомъ у. отъ 150 до 200 саж. Глуб. Оки въ Орловской г-и вообще еще незначительна, въ Бѣлевскомъ у. отъ 5 до 18 ф. (кромѣ брода при с. Смыхенѣ, гдѣ глуб. не превосходитъ 2¹/₂ ф.), въ Калуж. губ. отъ 5 до 21 ф. (кромѣ нѣкоторыхъ мелей), въ Бѣлевок. у. отъ 7 до 18 ф., въ Алексинскомъ до 24, въ Каширскомъ до 28 ф. (бродъ при Каширѣ

имѣть въ мѣсць не болѣе 2¹/₂ ф.). Дно рѣки преимущественно песчаное, но мѣстами глинистое и иловатое и даже хрящеватое. Острова на рѣкѣ мало. Берега рѣки въ Орловской г-и почти постоянно круты; правый въ Орлѣ возвышается отъ 60 до 80 ф. надъ ур. рѣки, лѣвый у орловск. кадетск. корпуса до 100 ф. Оба берега представляютъ обнаженія известняковъ (пянтняковъ) нижне-девонской формациі, съ ихъ характеристическими окаменѣlostями: *Asca ocellana*, остатками рыбъ и пр. Въ Бѣлевскомъ у. Тульской г-и берега невысоки, но круты и даже отвѣсны, въ Калужской г-и и Алексинскомъ у. Тульской г-и также круты, но только на всемъ этомъ протяженіи представляютъ обнаженія рыхлых наносовъ и рѣдко доходятъ до известняковъ (верхне-девонскихъ, а далѣе горныхъ известняковъ). Изъ береговъ то правый, то лѣвый командуетъ. Иногда оба берега раздвигаются такъ, что образуютъ поемную долину въ 2 или 3 вер. шир. Вообще долина Оки между устьемъ Жыздры и Калугою дов. широка, но ниже Калуги суживается. Выс. Окскихъ береговъ въ Калугѣ доходитъ до 125, а въ Алексинѣ до 140 ф. надъ ур. рѣки; ниже Алекс. долина Оки снова расширяется. Ниже с. Подмоклога въ Алексинскомъ у. и къ Серпухову берега Оки постепенно сглаживаются. Въ Каширскомъ у. снова поднимается правый берегъ и отсюда уже постоянно остается нагорнымъ, между тѣмъ какъ лѣвый возвышается въ немногихъ мѣстахъ. Особенно высокъ правый берегъ при селен. Котловъ и Тарасковѣ. Въ Алексинскомъ и Каширскомъ уу. въ береговыхъ обнаженіяхъ появляются известняки, песчаники и мергели, какъ напр. у Калуги, Алексина и с. Клевцы въ 4 вер. отъ Алексина, при Тарусѣ; во всѣхъ названныхъ мѣстностяхъ известняки заключаютъ въ себѣ характеристическія окаменѣlostи; *Productus gigas*, *Pr. latissimus*, *Pr. semireticulatus*, *Pr. punctatus* и пр. Прит. верхн. теч.: Облуха; судоходная отъ Мценска (на 25 вер.) Зуша, Иста (пр.), Болховка (лѣв.), Упа, Черепеть (пр.), сплавная Жыздра, судоход. Ура, Вава, Таруса, Протва (лѣв.), Синига (пр.), Нара, Лопасня (лѣв.) Везуга (пр.), Каширка (лѣв.), Смедветь и Осетръ (пр.). Верхнее теченіе Оки судоходно. Главныя пристани его, для нагрузки товаровъ, находятся въ Орлѣ, Мценскѣ (на Зушѣ), Бѣлевѣ, Козельскѣ (на Жыздрѣ), а для разгрузки имѣютъ значеніе пристани при Калугѣ, Серпуховѣ, Алексинѣ, Бѣлевѣ и Орлѣ. На протяженіи, на которомъ

расположены главныя по нагрузкѣ пристани верхняго теченія, т. е. отъ Орла до устья Жыздры, судоходство по Окѣ нельзя назвать постояннымъ; оно имѣетъ характеръ періодическій, т. е. производится караванами отъ 20 до 30 судовъ, во время удобнаго для нихъ сплава. При мелководіи Оки въ межденное время сплаву каравановъ способствуетъ устроенный въ самомъ Орлѣ шлюзъ, известный подъ именемъ Хаастлиной мельницы и замыкающій резервуаръ, который содержитъ до 200 т. кубич. саж. воды. Когда соберется караванъ въ 20 или 30 судовъ, шлюзъ открывается и караванъ сплавляется. Впрочемъ, главныя караваны судовъ отправляются только весной и осенью. Между Орломъ и устьемъ Зуши есть нѣкоторые гидротехническія сооруженія, какъ напр. 10 водосточныхъ и водоотводныхъ плотинъ и бичешники, снабженные мостами. По свѣдѣніямъ за 4-лѣтіе 1859 — 62 г., на пристаняхъ верхняго теченія Оки грузилось среди. числомъ ежегодно 8,010,619 пуд. на 3,612,704 р. Главныя изъ грузимыхъ товаровъ были: хлѣбъ изъ г-и Орловской, нѣк. части Тульской и отчасти Курской, Харьковской и Воронежской, въ количествѣ 5,152,901 пуд. на 1,741,781 р.; пенька изъ Орловской, Курской, Черниговской, Тульской и Калужской г-и въ количествѣ 504,243 пуд. на 585,692 руб.; коньячное и отчасти льняное сѣмя и масло изъ тѣхъ же губерній, въ количествѣ 195,000 пуд. на 448,046 руб.; лѣсъ изъ рр. Жыздры и Угры на 303,318 р.; металлч. издѣлія изъ Калужской и Тульской г-и въ количествѣ 181,746 пуд. на 162,591 р.; жив. продукты изъ Орл., Тул. и Калужск. г-и въ количествѣ 25,524 п. на 84,860 р.; сахаръ изъ Тульск. и Кал. г-и въ колич. 10,179 п. на 57,936 р.; камень изъ Орла въ вол. 173,557 п. на 42,857 р.; табакъ изъ Мценска въ колич. 45,284 п. на 28,298 р. Всѣ упомянутые товары направляются внизъ по Окѣ. Первый значительный пунктъ, на которомъ разгружается часть сихъ товаровъ, есть Калуга, а именно здѣсь разгружалось 3,100,669 пуд. хлѣба на 455,088 р. Хлѣбъ этотъ идетъ на пополненіе мѣстнаго недостатка Калужской г-и, а отчасти уходитъ сухопутнымъ на пристани Смоленской г-и. Второй пунктъ значительной разгрузки есть Серпуховъ, гдѣ разгрузилось хлѣба 653,559 п. на 300,257 р., пеньки 118,273 п. на 129,216 р., лѣса на 19,820 р. Всѣ эти товары направляются сухопутно въ Москву. Все остальное количество товаровъ, грузи-

нить на верхней части течения Оки, выходит на среднее течение; большая часть разгружается в Коломнѣ или поворачиваетъ в Москву рѣку и направляется къ Москвѣ, меньшая спускается къ Нижнему. Къ этому движению нужно еще присоединить движение вверхъ по Окѣ. Ка товарамъ движущимся вверхъ течения Оки относятся: металлы, въ количествѣ около 560,000 пуд. на 700,000 р., разгружаемые преимущественно въ Калугѣ и направляющіеся оттуда сухопутнымъ на заводы Живдринскаго у. и къ Брянску, а отчасти въ Алексинѣ, Бѣлѣвѣ и Мценскѣ; соль въ количествѣ 1,200,000 п., разгружаемая въ Серпуховѣ, Калугѣ, Мценскѣ и Орлѣ, и идущая на мѣстное потребленіе Тульской, Калужской и Орловской г-ий, рыба въ количествѣ 82,000 п. на 54,382 р., разгружаемая въ Калугѣ и идущая на мѣстное потребленіе Калужской г-ии, и наговецъ кули и рогожи, разгружаемые въ количествѣ 140 т. п. на 65 т. р. въ Калугѣ, Бѣлѣвѣ, Мценскѣ и Орлѣ. Судостроеніе на верхнемъ теченіи Оки назначительно. Суда строятся въ Орлѣ и Мценскѣ изъ привозныхъ матеріаловъ, но кромѣ того привозятся съ низовьевъ Оки съ солью и металлами, разгружаемыми въ Калугѣ и Орлѣ.

2. *Среднее теченіе.* Отъ устья Москвы до устья Прони Ока имѣетъ общее напр. къ ю.-в., отъ устья Прони до устья Гуся къ с.-в., отъ устья Гуся до устья Мокши снова къ ю.-в.; вообще же среднее теченіе Оки весьма извилисто. Шир. рѣки въ средн. теченіи отъ 100 до 250 саж. средняя гл. отъ 8 до 15 ф., но мѣстами доходитъ и до 31 ф. (напр. противъ с. Канищево), въ другихъ же мѣстахъ (напр. противъ Дѣдова, Ловець, Бѣлоумта, Селець, Федякина, Мурмина, Гяхетова, Троицы, Исады и Кометантинова) уменьшается до 4 и даже 2 ф.). Дно рѣки песчаное, мѣстами хрящеватое. Изъ береговъ Оки въ средн. теченіи, являющійся постоянно возвышенный и крутой, лѣвый преимущественно низкій и луговой, часто болотистый и лѣсистый. Въ нѣкоторыхъ мѣстахъ однакоже лѣвый берегъ возвышается, какъ напр. отъ Спасска до устья Пары, а еще болѣе между устьями рр. Гуся и Мокши. Береговья обнаженія состоятъ преимущественно изъ наносовъ, но мѣстами въ нихъ видны и горные известняки, какъ напр. на лѣв. берегу въ Касимовѣ. Главн. притоки средн. течения: сухоходная *Москва*, сплавная *Цна*, Салотча (лѣв.), Вожа, Исья, сухоходная отъ Перемыска *Прона*, сухоходная отъ Борковской пристани *Пара*, Тиморець, Муноръ (пр.), сплави. *Пра*, сплави. *Гусь*,

Геогр. Словарь.

Сытуль (лѣв.), Петъ и судох. *Мокша* (пр.). Среднее теченіе есть самая важная часть Оки въ отношеніи къ торговому движению. Главныя пристани его суть: а) на самой Окѣ или въ непосредственной ея близости *Коломна* при устьѣ Москвы, *Перевъ* на Пронѣ, *Борковская* на Парѣ, *Шилово*, *Забѣлино* на Окѣ, и б) на притокахъ Оки вдали отъ нея *Московская* на Москвѣ, *Моршанская*, *Коршунская*, *Боровская*, *Корельская*, *Пророцкая*, *Чернышевская*, *Печинская*, *Носинская* и *Рыбинская* на Цнѣ, *Катеминская* на Мокшѣ. Количество грузимыхъ на всѣхъ сихъ пристаняхъ, т. е. на всемъ среднемъ теченіи Оки и ея притоковъ товаровъ, составляло, въ 4 лѣтіе 1859 — 62 г., средн. числ. ежегодно 22,985,436 пуд. на 12,006,134 р., изъ коихъ собственно на Оку съ короткими сухоходными частями Прони и Пары и Коломенскою приставью приходится 13,076,793 пуд. на 4,093,776 р., на Мокшу съ Цною 7,873,911 п. на 5,856,219 р. и на Москву 2,034,732 п. на 2,056,139 р. Товары, грузимые на среднемъ теченіи Оки и ея притоковъ, можно раздѣлить на слѣдующія категории: а) Товары, грузимые преимущественно на Окскихъ и Цнинскихъ пристаняхъ, направляющіеся главнымъ образомъ вверхъ течения Оки. Главный изъ этихъ товаровъ есть *хлѣбъ* въ количествѣ 12,061,506 пуд., на 6,404,469 руб., грузимый на пристаняхъ, Оки, Прони, Пары, Мокши и Цны, куда свозится изъ г-ній Рязанской, Тамбовской, и отчасти Пензенской, Воронежской и даже Саратовской. Большая часть этаго хлѣба направляется вверхъ течения рѣкъ Оки и Москвы въ столицу, такъ какъ на Московской пристани хлѣба въ то же 4-лѣтіе ежегодно разгружалось 10,071,254 п. на 3,880,978 р., а въ Коломнѣ 2,187,557 пуд. на 1,100,262 р., и для пополненія этого количества кромѣ приходящаго съ верхняго течения Оки (до 1,400,000 пуд.) потребно было 10¹/₂ мил. пудовъ. Остальной хлѣбъ средняго течения Оки и ея притоковъ разгружается по Окѣ и Москвѣ для снабженія сѣверныхъ уѣздовъ Рязанской губерніи и части Московской. Другой изъ товаровъ этой категории есть *сѣно*, грузимое на пристаняхъ Рязанской г-ии и на Коломенской пристани въ количествѣ 1,473,108 пуд. на 125,379 руб. и направляющееся вверхъ по Москвѣ и Окѣ въ столицу. Третій товаръ той же категории суть *металлы* и *металлическія издѣлія*, грузимые преимущественно въ Рязанской г-ии на Забѣлинской пристани и въ Пензенской г-ии на р. Мок-

ствъ, всего въ количествѣ 289,574 пуд. на 280,598 р. и направляющіеся вверхъ теченія Оки къ Перевлѣску, Рязани, Калугѣ, Вѣлеву и Мценску. Наконецъ сюда принадлежатъ *льсъ* и *льсиня издѣлія*, грузимые на Окскихъ и Мокшанскихъ пристаняхъ на сумму до 280,882 р. и направляющіеся также преимущественно вверхъ теченія Оки. б) *Вторую* категорію товаровъ составляютъ такіе, которые грузятся главнымъ образомъ на Цвинскихъ и Мокшанскихъ пристаняхъ и выходятъ преимущественно въ нижнее теченіе Оки. Первое мѣсто между этими товарами занимаютъ *животные продукты*, какъ то сало и пр., грузимые, въ количествѣ 489,040 пуд. на 1,428,403 р., преимущественно на Цвинскихъ пристаняхъ и направляющіеся главнымъ образомъ къ Нижнему. За тѣмъ слѣдуетъ *конопляное* и *льняное масло*, грузимое, въ количествѣ 738,005 пуд. на 604,415 р., на Цвинскихъ, Мокшанскихъ и Окскихъ пристаняхъ и направляющіеся также преимущественно въ Нижній, такъ какъ Москва снабжается этимъ предметомъ съ верхняго теченія Оки. Къ той же категоріи принадлежитъ *пенька*, грузимая въ количествѣ 85,000 пуд. на 100,277 р. на Цвинскихъ пристаняхъ, и *поташъ*, грузимый на тѣхъ же пристаняхъ въ количествѣ 136,093 пуд. на 192,379 р. в) *Третью* категорію товаровъ составляютъ тѣ, которые грузятся въ самой Москвѣ и отчасти въ Коломенѣ и идутъ, по выходѣ въ Оку, вверхъ и внизъ ея теченія, отчасти разгружаясь на Окскихъ пристаняхъ, отчасти слѣдуя къ Нижнему. Сюда относятся: *хлопчатобумажныя издѣлія*, грузимыя въ Москвѣ и Коломенѣ, на сумму 498,663 р., бакалейные, колоніальныя, аптекарскіе товары и виноградныя вина на сумму 305,695 р., кожаный товаръ на сумму 158,357 р. и табакъ въ количествѣ 23,280 п. на 145,871 р. Наконецъ, кромя исчисленныхъ товаровъ есть еще и такіе, которые направляются въ среднее теченіе Оки изъ Нижняго и Волги и разгружаются на пристаняхъ средняго теченія. Къ такимъ товарамъ въ особенности относится соль, разгружаемая на пристаняхъ: Перевлѣской, Рязанской, Коломенской, но еще болѣе Московской, въ количествѣ всего до 1,400,000 пуд. Главныя по разгрузкѣ пристани на среднемъ теченіи Оки и ея притокахъ: Перевлѣсская на Пронѣ, Рязанская, Коломенская и особливо Московская на Москвѣ. 4) *Нижнее теченіе*. Отъ устья Мокши Ока неизменно слѣдуетъ въ главномъ направ-

леніи къ с.-в. до самаго устья. Шир. рѣки отъ 150 до 800 саж., при устьѣ 220 саж. Глуб. весьма различна, а именно отъ 8 до 50 ф. Дно рѣки отъ устья Мокши, въ предѣлахъ Тамбовской г-ни, глинистое, а мѣстами каменистое, вездѣ твердое, а въ Нижегородской песчаное, нарядка каменистое. Мелы встрѣчаются часто. Острова есть, но ихъ вообще менѣе чѣмъ на Волгѣ и они не велики. Берега въ Тамбовской г-ни оба высокие, но лѣвый значительно выше. Во Владиміроной г-ни правый берегъ плоскій, покрытый болотами и озерами, начинается возмншаться отъ Муромъ, лѣвый напротивъ крутой и высокой доходитъ въ 3 вер. выше Муромъ до 210 ф. надъ ур. рѣки, но отъ с. Чедошева постепенно понижается. Въ Нижегородской г-ни правый берегъ нагорный, достигающій у с. Варгина 200 ф. выс. надъ ур. рѣки, а лѣвый луговой. Береговныя обнаженія состоятъ изъ наносовъ и юрскихъ глинъ съ ихъ характеристическими окаменѣlostями (обнаженія по р. Унжѣ лѣв. пр. Оки), а ниже устья Тешы изъ рѣчныхъ песчаниковъ, мергелей и гипса (на прав. стор. Оки, ниже устья Тешы). Гипсъ служитъ предметомъ добычи, достигающей ежегодно до 1,400,000 пуд., грузимыхъ на Муромской пристани. Прит. нижняго теченія: Унжа (лѣв.), Теша (пр.), Южна (лѣв.), Конша (пр.), судоходная Клязьма (лѣв.). Изъ пристаней нижняго теченія Оки и ея притоковъ значеніе имѣютъ только Муромъ на Окѣ, Владиміръ, Покровъ и Холуй на Клязьмѣ. Количество грузимыхъ на всѣхъ пристаняхъ нижняго теченія Оки и ея притоковъ товаровъ составляетъ 3,536,282 пуд. на 2,148,835 р., изъ коихъ 2,876,122 пуд. на 1,214,092 р. идутъ на Оку, а остальное на Клязьму и Тезу. Грузъ этотъ отличается большимъ разнообразіемъ, какъ по роду товаровъ, такъ и по направленію движенія. Первое мѣсто, по цѣнности, изъ грузимыхъ товаровъ занимаютъ *мануфактурныя издѣлія* (*льняныя* и *пеньковые* на сумму 322,431 р. и *хлопчатобумажныя* на 244,867 р., *шерстяныя* на 142,016 руб.), направляющіеся преимущественно внизъ по Окѣ. За тѣмъ слѣдуютъ металлы и *металлическія издѣлія*, въ количествѣ 215,448 п. на 327,361 р., направляющіеся преимущественно вверхъ теченія Оки, и стеклянныя на 220,246 р., направляющіеся внизъ по Окѣ. За тѣмъ заслуживаютъ вниманіе животные продукты, какъ то, сало и пр., въ количествѣ 6,986 пуд. на 26,986 р., и кожи, на 51,558 руб., грузимые почти исключительно въ Муромѣ

и направляющиеся вниз по Окѣ. Хлѣба грузилось на нижн. теч. Оки 250,263 пуд. на 190,436 р., конопл. и льнян. сѣмени и масла 51,124 п. на 45,062 р., пеньки 45,471 п. на 50,155 р., льна 16,015 пуд. на 35,146 р. Главное мѣсто на грузки этихъ предметовъ былъ Муромъ, главное направление — внизъ по Окѣ. Но приведенныя цифры на грузки на нижнемъ теченіи Оки далеко не исчерпываютъ всего сухоходнаго движенія въ этой нижней части рѣки, такъ какъ весь избытокъ товаровъ, грузимыхъ въ верхнемъ и среднемъ теченіи сверхъ разгружаемаго въ Калугѣ, Серпуховѣ, Коломнѣ и Москвѣ идетъ черезъ нижнее теченіе Оки въ Волгу, а на оборотъ нѣкоторые товары идутъ вверхъ теченія Оки изъ Волги въ Москву. Определить количество этого движенія въ цифрахъ затруднительно, но можно полагать, что изъ главныхъ предметовъ, грузимыхъ на Окѣ, выходитъ изъ Оки въ Волгу: хлѣбъ, въ количествѣ не болѣе 1 милл. пуд. въ 17,458,000 пуд., грузимыхъ на пристаняхъ Окской системы; льняное и конопляное сѣмя и масло въ количествѣ до 800 т. пуд. изъ общаго количества 992 тыс. пуд., пенька въ количествѣ свыше 250 т. пуд. изъ общаго количества 615½ тыс. пуд. Наоборотъ, изъ числа разгружаемыхъ на пристаняхъ Окской системы товаровъ можно заключить, что съ Волги вверхъ теченія Оки идетъ соли до 3 мил. пуд., металловъ болѣе 2 мил. пуд. и соленой рыбы болѣе 150 т. пуд. Рыбою Ока довольно богата, но рыбная ловля по Окѣ имѣетъ только мѣстное значеніе. Такъ напр. въ Калугѣ рыбы ловится ежегодно на 10 т. р., въ Алексинѣ на 3 т. р.; еще болѣе значителенъ рыбный ловъ въ Муромѣ, гдѣ количество лова, въ прежнія времена, простиралось до 20 тыс. пуд. Осетры и бѣлуги попадаютъ въ Окѣ чрезвычайно рѣдко, за то стерляди и сомы весьма часто. Еще болѣе изобильна Ока мелкою рыбою, какъ-то: судачками (*Lucioperca*), язьями (*Syrprinus rutilus*) язьями (*S. brama*), карасями (*S. carassius*) лещами (*Esox lucius*), окунами (*Perca fluviatilis*), ершами (*P. sergna*) и проч. Ока въ Орлѣ, по 21-лѣтн. набл., вскрывалась средн. числ. ежегодно 23 марта, замерзала 13 ноября, была свободна отъ льда 235 дней.

(Strahlenberg, d. N. u. O. Russl., p. 175; Палласа, пут., I, 42, 47, 52, 56, 61, 67; Falk, B., I, 67; Georgi, B., II, 882—885; Gaidenstädt, II, 443; Дюроуаръ, въ Полн. собр. уч. пут., III, 87 и дал.; Зуевъ, Пут. зап., 39—53, 114, 133, 139; Storch, R. B., VII, 19; Оп. Калужск. наместн., 8; Зубовскій, Взмезд., I, 91; Schubert, Stat. d. Russ. B., p. 120; Russland Wasservorbind., p. 105; Klapproth, B., I, 105; Мат. для Ст. 1839, I, 128; Bose, B., I, 24; Müller, Wolga, p. 193, 176; Блессингъ, B., II, 11—22 (хорош. геогр. опис. береговъ О. между Калугою и Алексин.); Fossart, Stat., I, 44; Stackenberg, Jydr., V, 415—440; В. Ст.

Орлов. г., с. 7, 82, 117; В. Ст. Калуж. г., с. 16; В. Ст. Тульск. г., с. 8; В. Ст. Рязан. г., с. 6; В. Ст. Москов. г., с. 76; В. Ст. Тамбов. г., с. 9; В. Ст. Владим. г., с. 21; В. Ст. Нижегород. г., с. 20; Мат. для Ст. Калуж. губ., I, 54; Рязан. г., с. 36, 88, 96; Нам. кн. Орлов. г. 1840, с. 96, 1864, с. 29; Мандринговъ, Моск. г. въ отрогѣ отъ, с. 15; Дубенск., Владим. г. въ сѣд.-хоз. отъ., 33—36; Schnitzler, l'Emp. des Ta., I, 463; В. и Н. Beitr., XII, 31 (хорош. геогр. оп. берег. Оки въ Орлѣ); Бабствъ, въ Фред. маг. землев., I, 418; Тарачковъ, въ Киев. унив. изв. 1861, с. 6; Ж. М. В. Д. 1838, XIX, 27, 1840, XXXVI, 298; Сѣв. Арх. 1823, V, 231; Г. Ж. 1838, III, 302 (геогр. оп. берег. отъ устья Тоныи до устья Оки); М. Сб. 1863, ст. кн. Ухтомскаго, с. 50; Erdman, Arch., IV, 433—439 (геогр. опис. части Окскаго бас. Олаверги), V, 560 (карта къ поименов. опис.); Рязан. губ. вѣд. 1859, N 43; Намеор. губ. вѣд. 1853, N 25; Köppen, Stat. R. in's Land u. Donisch. Kosacken, Weil., N 9, s. 39 u 42; Веселовскій, Кавк. Россія, с. 238).

2) р. Иркутской г., лѣв. пр. Ангары. Береть начало въ Иркутскомъ окр. на лѣвомъ склонѣ Саянскаго хреб., недалеко отъ истоковъ Иркуты, отъ которыхъ отдѣляется относительно низкимъ водораздѣломъ двумя истоками. Одинъ изъ нихъ течетъ изъ Окинскаго оз., лежащаго на абс. выс. 6,000 ф. съ другой, юго-восточный, изъ оз. Тейхой, лежащаго у подножія ледника, спускающагося съ горы Мунго-Сардыкъ, на выс. 7,000 ф. Напр. рѣки отъ истоковъ до Окинскаго караула въ с.-з., отъ Окинскаго караула до устья р. Зимы къ с.-в., отсюда, не считая извилинъ къ с., до устья, которое находится при самомъ Братскомъ острогѣ. Дл. теч. Оки до 800 вер. Ока течетъ сначала въ чрезвычайной крутихъ скалистыхъ берегахъ, въ глубокомъ горномъ ущельѣ, а потомъ (отъ устья Зимы) въ прекрасной и плодородной долинѣ. Теч. Оки, при сильномъ паденіи быстро, особенно отъ истока до Окинскаго караула, который лежитъ на 3,987 ф. (по баром. измѣр. Радде, а по такому же измѣр. Крыжина 4,400 ф.), слѣдов. на 3,000 ф. ниже истока рѣки. Берега рѣки въ верхн. части теченія утесисты, скалисты и ниже Окинск. кар. чрезвычайной лѣсисты. Обнаженія горнокаменныхъ породъ по Окѣ состоятъ преимущественно изъ песчаника. Ниже устья Зимы берега мѣстами возвышены, мѣстами пологи и здѣсь уже часто состоятъ изъ рыхлыхъ породъ, напр. глины и мергелей. Рѣка сухоходна отъ устья Зимы, ниже котораго теченіе ея дов. спокойно и препятствія къ сухоходу до самаго устья р. Инътѣ. Ниже устья Инъ русла Оки встрѣчаются значительные каменные пороги, продолжающіеся и по Ангарѣ и какъ бы служащіе продолженіемъ пороговъ, кои на устьяно русло Инъ. На лѣв. бер. Оки у сл. Барлуцкой находятся *писаные* или *скорописные камни*, т. е. скалы съ многочисленными изображеніями всадниковъ, съ лошадьми и рогатымъ скотомъ; преданій объ этихъ надписяхъ не существуетъ. Въ верховьяхъ Оки есть минеральные источники. Въ Оку впадаютъ 36 рѣкъ, изъ коихъ главныя: Дуби

(50 в.), Тиса (80 в.), Сенца (60 в.), Джуньбулунь (50 в.), Зима (70 в.), Кимильта (50 в.), Яя (450 в.), Када (50 в.), Долонова (30 в.). Въ верховьяхъ р. Оки находятся теплые минеральные источники.

(Палласа, пут., III, ч. 1-я, с. 418; Ritter, Asien, II, 1, 022; Stuckenberg, Hydgr., II, 336, VI, 162; Слоцова, Ист. об. Сиб., II, 207; Гагемейстера, От об. Сиб., I, 37, 124, 263; Отеч. Зап., 1843, 10, с. 19; Неженский, Папор. Ирк. г. въ Сибир., XXII, отд. 2, с. 134; Badde, въ В. и В. В., XXIII, 18, 68, 123; Шарль; Тр. Сиб. эксп., 86; Романовъ, въ М. Сб. 1863, Ангар. пор., с. 91; Ж. М. В. Д. 1836, XVII, отд. 2, с. 53; Грумъ, оп. мав. в., 318).

3) р., Пермской и Уфимской г-ий, пр. пр. р. Ай, впад. въ Уфу, прит. Бѣлой, сист. Камы. Береть начало въ Красноуфимск. у., впадаетъ въ Икъ въ Уфимскомъ. Напр. въ верхней половинѣ теч. къ з., въ нижней къ ю. Дл. теч. 60 вер. Неплавна. На гидрогр. картѣ Россіи Ока неправильно показана впадающею въ Б. Икъ вмѣсто Ай.

(Поповъ, Хоз. ст. Перм. г., I, 163).

4) р., Псковской г., пр. пр. Кувья, прит. Ловати. Береть начало въ Торопецкомъ у., орошаетъ Холмскій. Напр. къ з., дл. теч. 40 вер., шир. 3 до 5 саж., глуб. отъ $\frac{1}{2}$ до 1 арш. Течение быстрое, извилистое, дно песчаное, берега крутые. Неплавна.

(В. ст. Псков. г., с. 40).

ОБАЕМОВО (*Пошупово, Простъ, Дьяконово поле*), село, Рязанской г. и у., въ 27 в. отъ у. г-да, по правую сторону р. Оки. Ч. ж. 1,743 д. об. п., 203 дв., *Богословскій монастырь* (см. это сл.).

ОБАТНОЕ, село, Саратовской г., Хвалынскаго у.; см. *Маза Окатная*.

ОКЛАДНИКОВО озеро. Этимъ именемъ означается на картахъ озеро, Архангельской г., Мезенскаго у., къ с.-в. отъ у. г-да, имѣющее по картамъ 50 вер. дл. и продолговатую форму отъ с.-в. къ ю.-з. 6,97 кв. м. или 337,5 кв. в. пространства и сливающее свои воды въ Пезу, посредствомъ протока, называемаго Лохтура. По удостовѣренію Ал. Шренка такого озера совсѣмъ не существуетъ, а на мѣстѣ его находится цѣлая группа небольшихъ озеръ, въ верховьяхъ р. Неси, впадающей въ Бѣлое м., а потому извѣстныхъ подъ именемъ *Несскихъ*. Самое большое изъ нихъ *Кабаново* (10 вер. дл. и 5 вер. шир.) было собственностью мезенской мѣщанской фамилии Окладниковыхъ, что и подало поводъ къ невѣрному нанесенію на карты несуществующаго озера. Кромѣ Кабанова оз. группа Несскихъ озеръ состоитъ еще изъ 2-хъ Песчаныхъ, Велико-Несскихъ, Сиговца; въ 2-хъ вер. отъ послѣдняго находится еще оз. Лохтура. Окладниковы ловили въ озерахъ рыбу, но не находя

ловъ особенно выгодныхъ пожертвованіи озерами въ пользу городской церкви.

(Коппей, Озера в дѣл., въ В. и В. Р. Г. О., т. XXVII, отд. II; Stuckenberg, Hydgr., I, 242; Schrenk, В., I, 689).

ОЕМЯНЫ, мѣст., Ковенской г., Шавельскаго у., въ 55 в. отъ у. г-да, при р. Добинкѣ. Ч. ж. 790 д. об. п., 69 дв., католич. костель, 2 еврейск. молитв. школы, приход. училище, богадѣльня.

(Город. посел., ч. II, с. 240; Ассанаевъ, Ковен. г., с. 94, 784).

ОЕНА, мѣст., Подольской г., Балтскаго у., въ 50 в. отъ у. г-да, при р. Ягорлаѣ. Ч. ж. 560 д. об. п., 98 дв., правосл. церковь, евр. молитвенный домъ, базары черезъ каждыя 2 недѣли. Мѣстечкомъ упоминается въ 1808 г. Названіе свое получило отъ изобилія источниковъ, вытекающихъ здѣсь изъ подъ горъ.

(Город. посел., ч. IV, с. 98; Ж. М. В. Д. 1845 г., т. IX, с. 518).

ОКОЛОВЪ, мѣст., Минской г., Борисовскаго у., въ 56 в. отъ у. г-да. Ч. ж. 173 д. об. п., 20 дв., католич. костель и винокурен. зав. Мѣстечкомъ утверждено въ 1808 г. на основаніи привилегіи короля Станислава Августа, данной въ 1776 г.

(Город. посел., ч. III, с. 131).

ОКОЛЬНАЯ СУХОНА, р.; см. *Сухона*.

ОКОНА, селеніе, Тифлисскаго г., Горійскаго у., Сарамскаго уч., къ с.-з. отъ Гори. Здѣсь на высокомъ холмѣ находится обширная церковь въ развалинахъ. Въ географіи Вахушта здѣсь упоминается большой монастырь. Въ другой деревянной церкви находится небольшой образъ, изображающій 12 чудесъ Спасителя; позади есть надпись, въ которой сохранилось имя католика Евдемона, жившаго въ нач. XVII в.; по преданію, образъ во время несчастій страны былъ уносимъ въ Египеть.

(Brosset, Descript. géograph. de la Géorgie par le Tr. Wakhoucht, p. 285; Brosset, Rapport sur un voy. archéolog. dans la Géorgie etc., VI-lème rapport, p. 108).

ОКРОВАНЪ, селеніе, Тифлисскаго г., Горскаго окр., въ ущельѣ Ноокау; отъ него въ $\frac{1}{4}$ в. выходитъ близъ самаго Терека небольшою минеральный источникъ кислой воды, осаждающій окру оранжеваго цвѣта и содержащій много эфира. Онъ почитается туземцами цѣлебнымъ.

(Обзоръ Россіи. влад. за Кавк., ч. II, с. 101).

ОКРОСВЕДИ (*Окрожди*), селеніе, Кутаисской губер., Озургетскаго уѣз., въ 20 вер. отъ у. г-да. Ч. ж. 95 д. об. п., 13 двор. Здѣсь сохранилась древняя церковь Арх. Михаила, существующая около 500 лѣтъ.

(Жур. Мин. Вн. Д. 1840 г., т. XXXVIII, с. 404).

ОКСАНИНА, село, Кіевской г., Уманскаго у., въ 27 в. отъ у. г-да, при руч. Небаевкѣ

Ч. жит. 1,716 д. об. п., 250 дв., правосл. церковь.

(Иошловачъ, Сказ. о насел. нѣст. Кавк. г., 354).

Октамъ, соленое озеро; см. *Актамаъ*.

Окташъ или *Аль-Иль*, казенное соленое озеро въ Крыму, Таврической г-ни, Феодосійскаго у-да, въ 65 в. на с.-в. отъ Феодосіи и 65 в. отъ Керчи. Начинается близъ Азовскаго моря, въ 1 вер. отъ деревни Китень, окружаетъ въ в. большую часть Окташской горы и близъ деревни Казантипъ, соединяется съ Казантипскимъ солончакомъ; въ окружности имѣетъ весной 40 в., лѣтомъ, когда усохнетъ до 34 в. Берега озера высоки и покрыты сѣносами; грунтъ частью глинистый, частью каменистый. Рапы у береговъ мало, но посрединѣ она достигаетъ до 2 вершк. Садка озера, начинаясь въ маѣ, особенно сильна бываетъ въ іюлѣ и августѣ и кончается въ сентябрѣ; толщина слоя достигаетъ до $\frac{1}{2}$ вершка. Соль въ озерѣ нѣсколько желта, мела и горьковата, но вполне годна въ пищу; соль Казантипскаго солончака лучше. При благоприятной садкѣ въ годъ получается до 5,500,000 п. соли.

(Горн. ж., 1838, г. т. III, с. 479).

Октемскій наслегъ, Якутской обл. и округа, въ запад. Кангалскомъ улусѣ Якутовъ, въ 44 вер. отъ Якутска, при рр. Быягѣ, Улахѣ, Эбя-анѣ, Кямкамѣ, озерахъ: Кянариѣ, Тора-Кѣлѣ, Сахъ-Кѣлѣ, Кумахтахъ, Юнкюрѣ, Тоенъ-кѣлѣ и урочищѣ Ося-басѣ. Ч. ж. 1,551 д. об. п., 421 дв., общественный хлѣбный магазинъ (свѣд. 1861 г.).

Октоликъ или *Актоликъ*, рч., Енисейской губ. и окр., пр. пр. Вангаша, системы Пита. Напр. къ в.-с.-в., дл. теч. менѣе 13 вер. Долина рѣки имѣетъ не болѣе 100 саж. шир.; горы, ея ограничивающія, состоятъ изъ глинистаго сланца. Рѣчка замѣчательна своею золотосностью. Розсыпи отерты по О. въ 1839 г. и съ 1841 по 1864 г. дали золота 2,770 пуд. изъ 405 мил. пуд. промьтыхъ песковъ, въ то время (также съ 1841 по 1864 г.) промыслы по Вангашу дали 700 пуд. изъ 350 мил. пуд. простыхъ песковъ. Значительнѣйшіе пріиски на Октоликѣ были: Платоновскій (Голубкова и Кузнецова), Ольгинскій (комп. Машевинскаго), Константиновскій (Зотовыхъ), Свято-троицкій (Соловьева), а на Вангашѣ Успенскій (Голубкова).

(Г. ж. 1844, IV, 198, 379, Humboldt, Centr. As., I, 259, В. и Н. Beitr., XII, 81, 173, Гагенштера, Ст. об. Сиб., I, 211; Латышевъ, въ Пам. кн. Енис. г. на 1863 г., с. 26).

Окудово Вольшое, село, Владимирской губ., Муромскаго у., въ 11 вер. отъ у.

г-да, при р. Велетѣ. Ч. ж. 1,578 д. об. п., 287 дв., 2 церкви, винокуренный зав. графа А. С. Уварова, на коемъ въ періодъ 1862—63 г. выкурено 51,893 ведра безводн. спирта, причемъ употреблено муки ржаной 134,475 пуд. и 10,119 пуд. сух. солода. Жители села, кромѣ хлѣбопашества, занимаются выдѣлкою телѣтъ.

(Тихомировъ, Спав. насел. и. Владим. г., 203).

Окумъ, мѣстечко, Кутаисскаго генер.-губернаторства въ Самурзакани, подъ 42°43' с. ш. и 59°28' в. д., 154 в. къ зап. отъ Кутаиса, при р. Окумѣ. Окумъ есть центръ управленія приставства Самурзаканскаго; приставъ (изъ военныхъ) подчиненъ непосредственно генералъ-губернатору. При приставѣ учрежденъ словесный судъ. Въ мѣстечкѣ 1,800 д. об. п.

(В. Ст. Кутаис. г., изд. 1858 г., с. 230, 234).

Окунянка (по картѣ и въ В. Ст. Новгородской губ. *Бумянка*), р., лѣвый притокъ рч. Явони, впадающей въ Полу, Новгородской губ., Демьянскаго у., беретъ начало изъ оз. Отлинскаго, главное направленіе имѣетъ отъ ю. къ с. съ уклоненіемъ на с.-в., длина теченія до 30 вер. (по картѣ, приложенной къ Гор. Жур. 1840 г., ч. II). Берега рѣки сопровождаются непрерывною цѣлью бугровъ; половина высоты этихъ бугровъ занята пластами песчаныхъ пордѣ съ глинными глинами и сопутствующими имъ желѣзными рудами и лигнитами; другая же половина, занимающая высшій горизонтъ, исполнена горизонтальными пластами известняковъ. Органическіе остатки попадаютъ въ нихъ весьма рѣдко; верхніе этажи известняка до того исполнены желѣзными рудами, что могли бы быть предметомъ разработки. Окунянскій известнякъ даетъ отличной доброты известъ. Известняки эти сперва появляются на правой сторонѣ рѣки, но потомъ переходятъ на лѣвѣй, гдѣ и представляютъ въ своемъ разрушеніи подобіе террасъ и развалинъ.

(Г. ж. 1840 г., II, 319, 321, Пушкиревъ, Новг. г., с. 47).

Окурешь (по картѣ *Оркуреши*), селеніе въ Мингрелии, Кутаисской г., расположено на высокой безлѣсной горѣ, на лѣв. сторонѣ р. Цхенись-Цхали. Въ церкви селенія есть образъ св. Георгія, въ серебряной позлащенной ризѣ, пожертвованный царемъ Багратомъ Г. Броссе относитъ этотъ вкладъ къ Баграту III, царю Имеретинскому, царствовавшему съ 1510—1548 года.

(Brosset, Rapport sur un voy. archéolog. dans la Géorgie etc., 2 livrales, IX rapport, p. 26—30).

Окюзъ-дагъ: 1) гора, въ Мал. Кавказѣ, Кутаисской г., Ахалцихскаго у.; къ с. отъ Ахалциха, подъ $41^{\circ}46'$ с. ш. и $60^{\circ}38'$ в. д., имѣетъ абс. выс. 7,872 фут.

(Ходзько, Геогр. полож. и высоты, с. 20).

2) гора, въ Мал. Кавказѣ, Тифлисской г., Елизаветпольскаго у., Шамшадилъскаго уч., подъ $40^{\circ}42'$ с. ш. и $63^{\circ}23'$ в. д., имѣетъ абс. выс. 6,774 фут.

(Ходзько, Геогр. полож. и выс., с. 20).

3) гора, подъ $41^{\circ}6'$ с. ш. и $61^{\circ}24'$ в. д., на границѣ Ахалцихск. (Кутаиск. г.), Александропольск. у. (Эриван. г.), и Чалдырскаго санджака (въ Турціи). Абс. высота ея 8,003 ф. Отъ этой горы къ с.-в. отходитъ невысокій хребетъ, отдѣляющій Ахалцихскій у-дъ отъ Александропольскаго и оканчивающійся у горы *Лелы-дагъ* (см. это сл.).

(Ходзько, Геогр. полож. и высоты, с. 20; В. Ст. Эриванск. губ., с. 18).

Ода, р., Приморской обл., впадающая въ Ольскій култукъ, Тауйской губы, Охотскаго м. Беретъ начало на крыжѣ Корыкъ Становаго хр. Напр. къ ю., дл. теч. 100 вер. Долина рѣки въ началѣ рѣки узка, но потомъ постепенно расширяется и доходитъ до 20 в. шир. Вер. въ 6 отъ устья Олы на мысѣ Колдерентинъ есть мѣсторожденіе нефти (каменнаго масла).

(Краснознаменск., въ Полн. собр. уч. изв., I, 115; 3. Сиб. отд., I, см. с. 23).

Олай, островокъ, принадлежащій къ группѣ Шантарскихъ; въ ю.-з. части Охотскаго моря, съ ю.-з. стороны Б. Шантара, между устьями рѣкъ Б. и М. Анабара. Островокъ небольшой, каменный, имѣетъ видъ конуса, на вершинѣ поросшаго лѣсомъ. Отъ него на ю.-з. въ 1 вер. есть камень, а на ю. въ $\frac{3}{4}$ вер. кекуръ.

(Зап. Гидр. деп. 1846, IV, 43).

Олдой или *Ольдой* въ прежнія времена *Олдеконъ*, р., Амурской обл., лѣв. пр. Амура. Беретъ начало на юж. склонѣ Становаго хр., на абс. выс. 2,000 ф., при чемъ сосѣднія горы возвышаются до 3,000 ф. Напр. къ ю., дл. теч. до 200 вер. Въ верхней половинѣ Олд. течетъ въ горной долині заросшей листовичнымъ, березовымъ и еловымъ лѣсомъ, а въ нижней на весьма широкой, открытой долині. Олдой былъ изслѣдованъ въ 1856 г. до самыхъ верховьевъ Усольцовымъ и Орловымъ. На Олд. бродятъ Орочны, прежде добывавшіе на О. много бѣлокъ и соболей, нынѣ истребившихся.

(Маакъ, Ам., с. 47, 61, геогр. изсл., с. 12; В. Г. О. 1838, N 4, с. 144, 146; Максимовичъ, Амурск. пр., 25; Шварцъ, Тр. мат. отд., 30, 36).

Олевскъ, мѣст., Волынской г., Овручскаго у., въ 120 вер. отъ у. г-да, впр. р. Уборти. Ч. ж. 1,477 д. об. п., 161 двор., православ. церковь, католич. костель, еврейс. синагога и 2 молитвен. дома, 6 армарокъ въ году.

Олекима, р., Якутской обл., Олекминскаго окр., пр. пр. Лены Беретъ начало на сѣв. склонѣ Яблонянаго хр., недалеко отъ истоковъ р. Нерчи. Напр. въ самомъ верховьѣ къ в.-ю.-в., отъ устья рч. Токура къ с.-в., отъ устья р. Нюгжи къ с.-с.-в. Дл. теч. по новѣйшимъ картамъ до 1,000 вер. (по Спасскому и Словцову 1,400 вер., а по Щекатову 800 в.). Шир. до 360 саж., общин. глуб. до 14 ф., дно песчаное и каменистое. Теч. весьма быстро; напоръ воды такъ силенъ, что онъ ошугителенъ на Ленѣ вер. на 30 ниже устья Ол. На рѣкѣ много пороговъ и шиверей. Утесистые берега ея (щеки) въ верхней половинѣ теченія сжимаютъ долину въ узкое ущелье, въ нижней части теч. береговые утесы раздвигаются и состоятъ изъ гипса. О. впадаетъ въ Л. подъ $60^{\circ}22'$ с. ш. и $138^{\circ}35'$ в. д., вер. 12 ниже г-да Олекминска, построеннаго на лѣв. берегу О. Берега О. богаты соболями, лисицами и бѣлками, за которыми охотятся лѣсные тунгузы (Орочны). Осѣдлыхъ жителей по О. совсѣмъ нѣтъ, вслѣдствіе неудобства къ заселенію ея береговъ. О., съ притокомъ своимъ Тунгиромъ, служила въ XVII в. путемъ на Амуръ для русскихъ казаковъ, а именно для знаменитой экспедиціи Кабарова Въ 1736 г. землебры Скобельцынъ и Шатиловъ спустились по Нюгорѣ и Олекмѣ отъ Становаго хребта до устья О. и сдѣлали первую съемку теченія рѣки. Въ новѣйшее время долина О. посѣщена нѣкоторыми учеными экспедиціями, а именно въ 1850 г. экспедиціею, состоявшею изъ горн. инжен. Кованько, астрон. Шварца и топогр. Скобельцына, въ 1856 г. канит. Орловымъ (который по Тунг. спустился въ Олекму, но не найдя тамъ ожидаемой помощи вернулся назадъ), въ 1857 г. Усольцовымъ. Рѣчная область Ол. съ 1842 г. приобрѣла большое значеніе для золотого промысла (см. Олекминскій окр.). Прит.: Мокла (прав., 120 вер. теч.), Тунгиръ, Нюгжа (пр.), Чара (лѣв.).

(Gmelin, B., II, 372; Хвостовъ и Давыдовъ, I, 44; Krubne, въ Dorpat. Jahrb., I, 1833, p. 531; то же, въ Ж. М. В. Д. 1834, XI, 58; Erman, R., II, 229; Stuckenberg, Hydr., II, 596; Словцовъ, Ист. об. Сиб., II, 221; Шукенъ, Походъ въ Як., с. 137; Cottrell, Sibir., I, 150; Гагенштейнъ, Ст. об. Сиб., I, 40, 156 319, II, 320; Шварцъ, Тр. Сиб. экп., с. 37, 40, 72, 86, 89).

Олекминово, окр. г-дъ, Якутской обл.

I. Г-дъ, подъ $60^{\circ}22'$ с. ш. и $138^{\circ}19'$ в. д. въ 167 вер. къ ю.-з. отъ Якутска, на лѣв.

стор. р. Лены, въ 12 в. выше устья р. Олекмы. Олекминскій острогъ основанъ енисейскими казаками въ 1635 г., прямо противъ устья Олекмы, но впоследствии перенесенъ на нынѣшнее мѣсто. Первоначально острогъ имѣлъ значеніе ясачнаго становища и сборнаго пункта отрядовъ, отправлявшихся на Амуръ. Въ 1775 г., для разбора сморозъ между жителями окрестной страны, въ Олекм. учреждено комиссарство, въ 1783 г. Ол. назначенъ уѣзднымъ г-мъ Якутской обл., а въ 1822 г. переименованъ въ окружный. Въ 1802 г. г-дъ состоятъ только изъ 50 домовъ и якутскихъ юртъ и 1 церкви. Въ 1862 г. въ Ол. жителей 298 д. об. м. (153 м. п.), въ томъ числѣ двор., потомст. 10, лич. 27, духов. 24, мѣщанъ 21, крестьянъ 42, военн. сосл. 109, якутовъ 31, тулгузовъ 12. Домовъ и юртъ жилыхъ 76 (всѣ дерев.), окладочн. магаз. 10 (1 кам.), лавокъ 10, дерев. гостинный дворъ, дерев. церковь, 3 часовни, училище (въ 1863 г. учащихся 35 м. п., 7 ж. п.). Улицы 2 и набережная; постройки дѣв. чисты и красивы. Городъ имѣетъ нѣкоторое торговое значеніе; главные предметы торговли: пушной товаръ, лошади, скотъ, масло, сало и мука. Дов. значительная ярмарка бываетъ здѣсь съ 1 по 22 июня. Доходы города въ 1862 г. 28 р.

(Хвостовъ и Давыдовъ, I, 43; Ермавъ, В., II, 239; Сослане, воу., I, 228, II, 110; Геденштромъ, с. 82; Пушкавъ, Походъ въ Ял., с. 138; Симсонъ, воу., II, 323; Словцова, Ист. об., II, 301, 303; Булчовъ, Якут., с. 68; Гагенштейръ, Ст. об. Сиб., I, 262; Город. пос., V, ч. 2, с. 439; Акт. ист., IV, 35; Пап. кн. Якут. обл. на 1863 г.).

II. *Олекминскій округъ*, въ ю.-з. углу Якутской обл. Простр., по Швейцеру, до 6,700 кв. г. м. или 324,169 кв. в. Весь Олекминскій округъ гористъ, за исключеніемъ с.-в. угла его, гдѣ на обѣихъ сторонахъ Лены ниже Олекминска есть дов. обширныя равнины. Вдоль южн. границы округа проходитъ Становой или Яблонный хр., вершины котораго въ верховьяхъ р. Тунгира не превышаютъ, какъ кажется, 3,000 ф. абс. выс. Горы эти мѣстами чрезвычайно скалисты, какъ напр. между верховьями Тунгира и Черной, г-в. пр. Шилки, гдѣ черезъ эти скалы есть только одинъ проходъ (въ вершинахъ рч. Джекдачен, пр. пр. Тунгира, на р. Черную). Становой хр. повышается, какъ кажется, отъ в. къ з. и достигаетъ наибольшей своей высоты въ Олекм. окр. въ горномъ узлѣ между верховьями Олекмы и Черчи, тамъ, гдѣ отъ него отдѣляется не менѣе высокой хр., служащій водораздѣломъ Витима и Олекмы и простирающійся сначала къ с.-в. до истоковъ Калакара, пр. пр. Витима, а оттуда прямо къ с. между Олекмою и при-

токомъ ея Чарою. Самая гористая и возвышенная часть округа есть юго-западная, между Становымъ хребтомъ на ю., упомянутымъ водораздѣломъ на в., 57° с. ш. на с. и р. Витимомъ на з. Горный перевалъ у самого горнаго ула съ верховьяхъ р. Б. Мокмы, г-в. пр. Олекмы на Витимъ имѣетъ 4,600 р. ф. абс. выс. и всѣ окрестныя горныя вершины поднимаются за предѣлы г-сной растительности. Еще выше группа Каларскихъ горъ, обтекаемая съ с., в. и ю. р. Каларомъ и прорванная на з. р. Витимомъ; горы эти, въ перевалѣ, имѣютъ 5,620 фут. абс. выс., а нѣкоторыя изъ ихъ обнаженныхъ вершинъ въ июлѣ еще были покрыты снѣгомъ, хотя вѣроятно до снѣжной линіи онѣ не достигаютъ, а носятъ только спорадическія пятна вѣчнаго снѣга, въ мѣстахъ защищенныхъ отъ дѣйствія солнечныхъ лучей. Къ с. горы понижаются, но мѣстность все таки остается гористою не только до самой Лены, гдѣ горы образуютъ извѣстныя *Щеки*, ущелье, черезъ которое такъ живописно проходитъ теченіе Лены. Вост. границу округа образуетъ дов. высокой, особливо противъ истоковъ Алдана, водораздѣлъ, простирающійся отъ ю. къ с. и отдѣляющій теченіе Олекмы отъ верховыхъ рѣкъ Алдана и Амги, гдѣ горы 20 авг. уже покрыты снѣгомъ. Всѣ рѣки округа принадлежатъ къ системѣ р. Лены. *Лена* орошаетъ округъ на 440 вер. Берега ея до устья Олекмы весьма гористы и обрывисты, и возвышаются фут. на 300 надъ ур. рѣки, а именно сначала берега Л. сопровождаются крутыми обрывами, извѣстными подъ именемъ *Щекъ*, а потомъ Гусельными горами. Ниже устья Олекмы берега Л. сглаживаются. Лена судходна на всемъ своемъ протяженіи, и судходство это имѣетъ большое значеніе для округа, такъ какъ онъ этимъ путемъ съ одной стороны снабжается всѣми предметами потребности, а съ другой сбываетъ и свои произведенія. Изъ притоковъ Л. *Витимъ* образуетъ западную границу округа. Отъ устья Калара, до поворота своего къ с.-з. ниже порога Делюнь-уранъ, Вит. пробивается черезъ почти совершенно недоступныя ущелья, такъ что выше Делюнь-урана плаваніе по В. чрезвычайно затруднительно. Изъ притоковъ Вит. главные: Калаканъ, Каларъ, Дзелинда, Куанда, Эмалить, Тонгузъ-ирякъ, Кара-ирякъ, Верх. и Ниж. Езовая. Другой весьма важный притокъ Лены *Олекма* принадлежитъ округу всѣмъ своимъ теченіемъ. Изъ притоковъ Ол. наиболѣе замѣчательны: правые—Тунгиръ

и Нюгжа и дѣвнѣ—Мокла и Чара. Послѣдній—Чара въ свою очередь есть весьма значительная рѣка, принимающая въ себя съ лѣвой стор. рр. Авсятъ, Начатку, Жую и Моню или Молву, а съ правой р. Токо. Изъ менѣе значительныхъ притоковъ Лены могутъ быть названы съ правой стор. выше Олекмы Б. Патапа, ниже Талбачанъ, Тарынъ-урахъ и Ауса, а съ лѣвой Намана. Вообще округъ весьма хорошо орошенъ, а также богатъ и озерами. Безчисленное множество горныхъ озеръ лежатъ на обширной плоской возвышенности, образующей сѣв. склонъ Каларской горной группы и именно въ верховьяхъ рр. Чары, Калара и Токо. Самое обширное изъ озеръ округа *Оронъ* лежитъ на прав. берегу Витима и сообщается съ нимъ протокомъ. Геогностическій составъ округа почти совершенно неизвѣстенъ. Нѣтъ сомнѣнн, что въ Становомъ хребтѣ, Каларской группѣ и другихъ главныхъ горныхъ хребтахъ округа нѣтъ недостатка въ кристаллическихъ горныхъ породахъ и въ особенности кристаллическихъ сланцахъ, такъ какъ Врангель встрѣчалъ валуны діоритоваго порфира и слюдянаго сланца при устьѣхъ Олекмы, а Шварцъ находилъ береговья обнаженія Витима весьма часто состоящими изъ слюдяныхъ сланцевъ. Вдоль теченія Лены въ округѣ распространены осадочныя породы: глинистые сланцы, известняки, разноцвѣтные мергели, гипсы. Всѣ эти образованія принадлежатъ, какъ кажется, къ палеозоническимъ формациямъ, между которыми наименѣе древняя есть пермская, нѣбующая, какъ кажется, горизонтальное положеніе и значительное распространеніе въ округѣ, если судить по обширному распространенію здѣсь гипса и присутствію соленыхъ ключей. Минеральныя богатства округа вѣроятно весьма значительны. Изъ нихъ обратили доселѣ на себя вниманіе золотыя россыпи, распространенныя на рр. Хорѣ или Малой Патомѣ, на Большой Патомѣ, Жуѣ, Больш. Мовѣ и Бухтѣ, одной изъ верховыхъ рѣкъ Тунгира. Добываніе золота въ 5-лѣтіе 1859—63 г. занимало въ округѣ 4,164 рабочихъ; число дѣйствующихъ припсковъ колебалось между 26 и 33, количество промытыхъ песковъ составляло свыше 65 мил. пуд., а золота было добыто въ 1859 г. 317 пуд. 29 ф. 15 зол., въ 1860 199 п. 19 ф. 56 з., въ 1861 г. 195 п. 8 ф. 47 з., въ 1862 г. 217 п. 2 ф. 62 з., въ 1863 г. 185 п. 14 ф. 54 з. Изъ другихъ минеральныхъ богатствъ достовѣрно извѣстно присутствіе въ округѣ соленыхъ ключей, какъ

напр. на рч. Солянѣ ниже г. Оленинска и вообще въ сѣв. части округа. Почва округа легкая, преимущественно глинисто-песчаная, но вообще плодородная въ мѣстахъ удобныхъ для хлѣбопашества. Большая часть округа покрыта дремучими лѣсами, въ особенности все пространство отъ праваго берега Лены до Становаго хр., за исключеніемъ поднимающихся выше предѣла лѣсной растительности и притомъ скалистыхъ вершинъ ю.-з. части округа. Несравненно бѣднѣе лѣсомъ сѣв. часть округа на лѣв. берегу Лены. Въ дѣйственныхъ лѣсахъ округа, подвергающихся, въ сожалѣнію, частымъ и обширнымъ лѣснымъ пожарамъ, особенно гигантскихъ размѣровъ достигаютъ лиственницы и пихты. Жителей въ округѣ, кромѣ г-да, въ 1862 г. было 11,757 д. об. п. (6,153 м. п.). На кв. м. съ г-мъ немного менѣе 2 человекъ. Въ числѣ жителей: дворянъ потомствен. 1, личн. 20, духовен. 11, русскихъ крестьянъ 1,751, инородцевъ 9,564. Большинство этихъ инородцевъ состоитъ изъ Якутовъ (8,761), меньшинство изъ Тунгузовъ (793). За исключеніемъ 279 раскольниковъ и немногихъ католиковъ, всѣ жители православныя, такъ какъ инородцы уже давно крещены. Весьма вѣроятно, что въ цифры населенія не введены приходящіе на краткій лѣтній періодъ изъ Забайкалья рабочіе золотыхъ промысловъ. Большая часть населенія группируется вдоль береговъ р. Лены. Остальная часть округа, за исключеніемъ временнаго населенія золотыхъ промысловъ, почти совершенно безлюдна. Русское населеніе составляетъ одну волость Олекминскую, расположенную вдоль теченія Лены. Якуты образуютъ одинъ улусъ—Олекминскій, состоящій изъ 6 наслеговъ: 2 Нерюнтеискихъ, 2 Мейтскихъ, Кятчинскаго и Мальжегорскаго; инородная управа находится въ 1-мъ Мейтскомъ наслегѣ, въ 32 вер. ниже Олекминска, на ос. Кылахѣ. Тунгузы раздѣляются на 3 рода: Жеюганскій, Хахагирскій и Кандигирскій. Главныя занятія жителей: земледѣліе, скотоводство, звѣриные и рыбные промыслы, добываніе золота и торговля. Земледѣліе распространено почти исключительно вдоль р. Лены отъ зап. границы округа до Олекминска, который можно считать сѣв. границею хлѣбной культуры на Ленѣ, такъ какъ дажѣ хлѣбная культура является только спорадически въ немногихъ мѣстностяхъ. Даже въ Ол. хлѣбъ не всегда вызрѣваетъ, страдая отъ раннихъ инеевъ и морозовъ, завертывающихъ въ июлѣ. Выше Ол., и особливо около Березоваго остр., хлѣбопашество

идеть съ большимъ успѣхомъ. Въ 1889 г. высѣвалось въ округѣ до 600 четв., разумѣется только ярового хлѣба, собиралось 4,500 чет. Засѣваемые хлѣба: ярица (рожь), овесъ и гикайскій ячмень. Огородничество также существуетъ въ округѣ, хотя въ небольшихъ размѣрахъ. Изъ огородныхъ овощей разводятся: капуста, морковь, рѣпа, горохъ, рѣдька, огурцы и картофель. Скотоводство въ округѣ также имѣетъ нѣкоторое значеніе. Въ 1862 г. въ округѣ считалось лошадей 8,500, круп. рогатаго скота 12,000, овецъ 76, свиней 50, оленей 1,270. Оленеводствомъ занимаются тунгузы. Звѣринные промыслы имѣли нѣкогда преобладающее значеніе въ округѣ, заросшемъ почти сплошными дремучими лѣсами. Главные предметы добычи были: соболь, лиса, бѣлка, медвѣдь и волкъ. Замѣчательно, что Лена служила для пушныхъ звѣрей важнымъ раздѣломъ: къ ю. отъ нея распространялись самые дорогие соболи и бѣлки, къ с. соболи низкаго качества и сѣрые бѣлки. Знаменитые Олекминскіе соболи сохранили и донынѣ свою славу, но разумѣется добыча ихъ, въ особенности съ развитіемъ золотого промысла, уменьшается. Рыбная ловля весьма распространена по р. Ленѣ, гдѣ она служитъ значительнымъ подспорьемъ благосостоянія жителей. О золотопромышленности было говорено выше. Фабрикъ и заводовъ въ округѣ нѣтъ. Торговля округа сосредоточивается почти исключительно въ Олекминскѣ, на ярмаркѣ ос. Кылаха, и въ Жугжѣ, пунктѣ на р. Олекмѣ, гдѣ производится ясачный сборъ съ уходящихъ на промыслы въ рѣчную область Олекмы инородцевъ. На обѣихъ ярмаркахъ округа Олекминской и Кылахской (10—22 іюня) въ 1862 продано товаровъ на 71,810 р. Главные предметы, привозимые на эти ярмарки въ округъ: хлѣбъ изъ Иркутской г.-и, мануфактурные, колоніальные товары и чай, а вывозимые съ ярмарокъ изъ округа: мягкая рухлядь.

(Gmelin, В., II, 342—351, 567—575; Дамидова и Хвостова, I, 41—44; Cochrane, I, 228—229, II, 110; Геленштрама, Отр. о Сиб., 82; Krause in Dorp. Jahr., I, 331; Ерман, В., I, 231—242; Wrangel, В., I, 131—135; Шушманъ, Пут., 125—128; В. и П. Beitr., VII, 82, 95; Simpson, II, 321—331; Словоцова, Ист. об., II, 301, 303; Гагенейстера, Ст. об., I, 262, 351, II, 379; Булчевъ, Пут., с. 68; В. Г. О. 1858, кн. 5, дѣлств., с. 18—22; Г. Ж. 1863, с. 344; Пам. кн. для горн. люд. 1862 и 1863; Сбор. ст. св. по горн. ч. 1864 и 1865; Пам. кн. Якут. обл. на 1863 г.; Шварцъ, Тр. Сиб. вѣст., с. 24, гл. I, 37, 40, глав. 3, 72, 86, 89).

Олексинецъ Новый, мѣстечко, Волынской губ., Кременецкаго у., въ 48 вер. отъ у. г.-да. Ч. ж. 1,461 д. об. п., 191 дворъ, православная церковь, еврейс. синагога и молитвен. домъ, 3 ярмарки въ году и еженедѣльные базары по воскресеньямъ и праздничнымъ днямъ.

Оленгуй, р., Забайкальс. обл., Нерчинскаго окр., пр. пр. Ингоды. Беретъ начало на болотистыхъ возвышенностяхъ. Напр. къ с.-в., дл. теч. до 100 вер. Въ долинѣ рѣки есть мѣста, удобныя для пашень и пастбищъ, а также и березовый лѣсъ, вслѣдствіе чего вдоль Ол. расположено нѣсколько селеній.

(Bitter, Asien, III, 274; Гагенейстера, Ст. об. Сиб., I, 148; Маакъ, Пут. изъ Ам., с. 24).

Оленекъ, р., Якутской обл., впадающая въ Сѣв. ок.; образуется изъ слиянія двухъ значительныхъ вѣтвей, берущихъ начало на возвышенномъ водораздѣлѣ Вилюйскихъ и Олекскихъ водъ. Одна изъ сихъ вѣтвей течетъ отъ ю.-з. и беретъ начало между истоками Анабара и Кенгуя, лѣв. пр. Вилюя, другая отъ ю. и беретъ начало въ меридіанѣ Нюрбинскаго селенія на Вилюѣ. Соединенная рѣка течетъ къ с.-в. до пересѣченія своего съ трактомъ, соединяющимъ Анабару съ Лепою, а оттуда къ с.-з. Дл. теч. Олен. полагаютъ отъ 1,500 до 2,000 вер.; послѣдняя цифра можетъ приближаться къ истинѣ въ такомъ только случаѣ, если считать теченіе Ол. отъ истока одной изъ двухъ составныхъ ея вѣтвей, да и то со всѣми извилинами теченія. Средн. шир. рѣки въ среднемъ и нижнемъ теч. до 1 вер. Берега рѣки въ верхней части ея теченія высоки и скалисты, да и въ средней и нижней только мѣстами низменные, большею частью крутые и каменные, особенно правый. Берега эти состоятъ преимущественно изъ твердаго песчаника, сѣрой и желтой глины, вѣроятнаго юрскаго формаци, по крайней мѣрѣ въ крутыхъ берегахъ самой нижней части теченія Ол., судя по обилію здѣсь аммонитовъ и двустворчатыхъ раковинъ. Выше по Ол. попадаютъ множество растительныхъ окаменѣлостей, можетъ быть также юрскаго формаци, а въ поверхностныхъ наносахъ, конями прикрыты обнаженія твердыхъ горныхъ породъ, цѣлыя костяки мамонтовъ. Изъ минераловъ и полезныхъ ископаемыхъ на Ол. попадаетъ гипсъ, горный лентъ, а на притокѣ Оленека Харманѣ нефть (горное масло). Рѣчная область Ол. чрезвычайно лѣсиста не только въ верхней, но и въ средней части, по за 71° с. ш. лѣса исчезаютъ и смѣняются тундрами. Ол. впадаетъ непосредственно въ Сѣверный ок. подъ 72°54' с. ш., не образуя при своемъ устьѣ ни залива, ни собственно дельты; рѣка имѣетъ здѣсь однакоже 9 вер. шир. и 3¹/₄ до 4 саж. глуб. Восточн. берегъ Ол., при впадении рѣки, образуетъ длинный и узкій мысъ, коего перешеекъ въ 50 вер. выше устья имѣетъ

только 10 вер. шир. Передъ устьемъ рѣки есть отмели и три острова. Ол. вносятъ въ океанъ много пловучаго лѣса. Вдоль Ол. блуждаютъ Тунгузы и Якуты, а при устьѣ его, въ селеніи Усть-Оленекъ, живутъ, въ числѣ 62 д. об. п. (при селеніи есть п. часовня), такъ называемые Усть-Оленскіе крестьяне, потомки русскихъ ссыльныхъ, поженившихся на якуткахъ и тунгузкахъ. Эти такъ называемые крестьяне давно забыли русскій языкъ и приняли нравы и обычаи туземцевъ. Всѣ эти жители промышленноку звѣроловствоу и рыбною ловлею. Изъ рыбъ въ Ол. водятся стерляди, налимы, таймени, чирь, мokusны, пеляди, хариусы, нельмы, шуки, а въ устьѣ рѣки входитъ камбала. Изъ звѣрей въ верховьяхъ Ол. водятся соболи, а во всей рѣчной области песцы и дикіе олени; послѣдніе весною, во время своихъ миграцій съ с. на в., переправляются черезъ Ол. и въ это время служатъ въ обширныхъ размѣрахъ предметомъ добычи для туземцевъ. На Ол. есть нѣсколько селеній и зимовьевъ, а именно при слияніи двухъ вѣтвей его, на средн. его теченіи, на пересѣченіи съ Анабарскимъ трактомъ и наконецъ якутское зимовье Усть-Оленское у самаго устья рѣки. Ол. былъ открытъ русскими казаками еще въ 1637 г. Въ 1737 г. на Оленекъ зимовала экспедиція лейтен. Прончищева, которая и погубила здѣсь къ веснѣ 1738 г. отъ холода и болѣзней. Лейтен. Анжу, бывшій на устьѣ Ол. весною 1822 г., нашелъ здѣсь, на прав. бер. устья, въ ложбинѣ дов. высокой горы у самаго взморья, развалины этого зимовья, состоящія изъ 6 домовъ, 2 бань, амбаровъ и кладбища, на одномъ изъ крестовъ коего сохранилась еще надпись, изъ которой видно, что это была могила подлекаря Ивана Филатова, умершаго въ мартѣ 1738 г. Вѣроятно и Прончищевъ съ женою были похоронены тутъ же. Недалеко отъ кладбища на вершинѣ горы были найдены остатки обсерваторіи съ надписями на стѣнѣ М. Е. В. Т... 1783, а подъ низомъ этой подписи: 1784 г. мая 25 дня окончилъ. У жителей сохранились преданія о появленіи «большаго корабля» и вымершей экспедиціи (Прончищева), а также о бывшемъ здѣсь впоследствии звѣздочетѣ (астрономѣ).

(Саб. Вѣс. 1822, XVII (25); Заблоскнѣ, I, 103; Stuckenberg, Нудг., II, 574, VI, 167; Ж. М. В. А. 1841, XXXIX, 81; Словцова, Ист. об. Саб., II, 232; Зап. Гидр. Д., VII, 181, IX, 10, 37; З. Саб. Отд., I, 37—60, 71, VII, 99; Пам. кн. Якут. обл., с. 217).

Оленина, гора, на прав. бер. р. Волги, Нижегородской губ., Макарьевского у., въ 1 в. отъ с. Лыскова, выс. до 35 саж.

надъ Волгой. Съ ю. и в. омывается рч. Судовникомъ, съ с. озерными протоками. Здѣсь находится земляное укрѣпленіе въ видѣ неправильнаго квадрата, сажень въ 200. Со всѣхъ сторонъ его идетъ земляной валъ, выс. арш. въ 3; съ зап. онъ защищенъ ровомъ въ 3 арш. глуб. и усаженъ очень древними соснами. Изъ писцовыхъ книгъ 1665 г. здѣсь значился острогъ сосновый и дубовый, выс. въ 2 с., и имѣлъ нѣсколько башенъ съ пробѣжными воротами. На мѣстѣ острога въ 1624 г. была *Оленина гора*, въ которой тогда было 14 человѣкъ жителей и 9 дворовъ. По преданію въ нач. XVIII в. жители переселились отсюда въ другія мѣста отъ безпокойныхъ ихъ разбойниковъ.

(З. Археол. Общ., кн. IV, с. 50, 143—146 (см. переч. застл.)).

Оленино, болото, Владимирской г., Покровскаго у., близъ с. Дубровка, рядомъ съ болотомъ *Рудницы* (дл. и шир. 15 вер.), и близъ озера Сеньги, выс. дл. 10 в., шир. 6 вер., поросло ихомъ; для проѣзда черезъ него сдѣланы гати.

(В. Ст. Владим. губ., с. 92; Дубенскій, Сельско-хоз. опис. Владим. г., с. 29).

Оленій островъ: 1) *Большой, Далѣній* или *Русскій* островъ, у Лапландскаго берега Сѣвернаго океана, Архангельской г., Кемскаго у., отъ Семиостровской группы въ 48 вер. Дл. его 3¹/₂ вер., шир. менѣе 1 вер., берега высоки и круты, кромѣ ю.-в. оконечности, поднимающейся къ морю острью и пологимъ мысомъ, отъ котораго въ в. въ 200 саж. лежатъ 2 небольшихъ островка. Въ 400 саж. отъ мыса въ берегъ острова вдается узкая бухта *Обманная*, дающая острову видъ, какъ будто бы состоитъ изъ 2 острововъ. Оленій ос-въ съ ю.-в. показывается отъ 25 до 30 вер., въ видѣ чернаго, высокаго съ возвышеніемъ по срединѣ мыса. Островъ посѣщается Лоцарями и Русскими промышленниками.

(Литте, Четырехрат. пут., ч. I, с. 266—271; Рейнек, Гидр., ч. II, с. 58, 133—141).

2) *Малый, Ближній* или *Нѣмекій* островъ, у того же берега, между мысомъ Териберскомъ (къ з. отъ него) и залив. Кильдиннымъ, въ 5 вер. къ з.-с.-з. отъ губы Долгой. Дл. его отъ в. къ з. 7 вер., шир. менѣе 1 вер. Проливъ, отдѣляющій его отъ материка, въ самомъ узкомъ мѣстѣ не менѣе 100 саж. шир., глуб. здѣсь 15—20 саж., и въ обѣ стороны увеличивается отъ 40—50 саж.

(Рейнек, Гидр., ч. II, с. 58, 160—162; Литте, Четырехрат. путеш., ч. II, с. 33).

3) иначе *Олений* островъ, по алеутски *Анимакъ*, въ Русской Америкѣ, у южн. берега

Аляксн, есть одинъ изъ группы Саннахскихъ острововъ, прикрываетъ собой съ ю. заливъ Морозова. О.-в. уголь острова находится отъ мыса Столбъ на ю. въ 6 вер., а ю.-з. уголь отъ мыса Тонгаго на ю.-в. въ 8 вер., южный конецъ острова находится подъ 55°49' с. ш. и 216°22' в. д. Ос-въ имѣеть 6 вер. дл., гористъ и высокъ; съ в.-с.-в. стороны лежатъ на немъ одна подлѣ другой, почти въ прямой линіи, четыре горы, раздѣляющіяся глубокими падами и весьма похожія одна на другую. На южн. сторонѣ, въ вытекающую изъ озера рѣчку, заходятъ красная рыба. На ос-вѣ водятся лисиды. До 1828 года на немъ было много оленей, но съ того времени, изверженіе Униака и волки, перебѣжавшіе съ Аляксы по льду, почти совершенно истребили ихъ. На западной сторонѣ, въ одномъ мѣстѣ, на камнѣ, лежатъ иногда моржи, въ небольшомъ количествѣ приплывающіе изъ Иссаннахскаго пролива. Подлѣ Оленьяго ос-ва, на сѣв. сторонѣ, недалеко отъ него лежатъ небольшой, низенькій и бугроватый островокъ, *Листій*. Подлѣ него, съ вост. стороны, кажется можно стоять на акорѣ.

(Литве, Пут. оуд. морех., с. 284; Тобѣлькова, Гидр. зап., с. 94 и 95; Востанникова, Зап., I, 249 и 250; Grewingk, въ Verh. d. min. Ges., 1848—49, p. 1).

Оленовка, село, Черниговской г., Борзинскаго у. въ 9 в. отъ у. г-да, при р. Загоровкѣ, по Московскому тракту. Ч. ж. 2,163 д. об. п., 259 дв., 2 церкви.

Олень-городъ, древнее городище Нижегородской г. Макарьевск. у., при впаденіи рч. Сундовика въ Волгу, въ 1 вер. отъ с. Исады. Городище это расположено на высокомъ мысу (100 ф. выс.) при слияніи обѣихъ рѣкъ, имѣеть форму трехугольника и состоитъ изъ хорошо - сохранившагося вала, обведеннаго рвомъ. По мѣстному преданію городокъ этотъ былъ построенъ въ царствованіе Алексѣя Михайловича бояриномъ Морозовымъ для защиты отъ татарскихъ (?) набѣговъ.

(Georgi, R., II, 830).

Оленьи острова (ихъ 2), на Онежскомъ оз., Олонецкой г., Петрозаводскаго у., близъ Кижскаго погоста, въ 190 в. отъ Петрозаводска и въ 1 в. отъ берега озера. Одинъ изъ нихъ имѣеть до 5 в. въ окружн. и въ средней части есть 2 пещеры. Они состоятъ изъ известняка, который слоями (толщ. отъ нѣсколькихъ дюйм. до 1 саж. и болѣе) съ паденіемъ 10° является на поверхности въ видѣ невысокихъ бугровъ по всему протяженію острововъ. Известнякъ красноватосѣраго цвѣта и заключаетъ въ себѣ въ видѣ посто-

ронныхъ прирѣсей кварцъ, слюду и тяжелый шпатъ. Его употребляютъ во флюсъ на Олонецкихъ горныхъ заводахъ, а известъ изъ него доставляется въ Петрозаводскъ на постройки.

(Г. ж. 1845 г., ч. I, с. 64. 1851 г., ч. IV, с. 125, 1828 г., кн. 3, с. 15—19; Озерецковскій, Плаван. по Ладож. и Онежск. озер., с. 213).

Олень-володезь, село, Воронежской г., Коротоякскаго у., въ 45 в. отъ у. г-да, по Воронежскому почтов. тракту. Ч. ж. 1781 д. об. п., 263 дв., почтов. станція.

Оленья (*Tuttel*), нѣмецкая колонія Саратовской г.; см. *Елшанка*.

Олита, мѣст., Виленской г., Трокскаго у., въ 67 вер. къ ю.-з. отъ у. г-да, при р. Нѣманѣ, на границѣ съ Царствомъ Польскимъ. Ольгердъ въ пол. XIV в. построилъ здѣсь деревянную крѣпость, разрушенную крестоносцами. Въ 1392 г. здѣсь была кровавая битва между англійскими рыцарями, пришедшими подъ предводительствомъ сына князя Нортумберландскаго, и нѣмецкимъ рыцаремъ Рупрехтомъ Сакендорфомъ. Споръ завязался о правѣ попенія знамени св. Георгія. Въ 1524 г. здѣсь былъ построенъ первый костель. Ч. ж. 554 д. об. п., 69 дв., костель, существующій съ 1818 г., 2 ярмарки, 4 марта и 1 ноября, на нихъ въ 1861—63 г. средн. чис. привозилось на 4 тыс. р., продава. на 3,100 р. (Нам. кн. Виленс. губ. на 1831 г., с. 94, на 1860 г., с. 17; Город. посел., ч. I, с. 194; Коревъ, Вилен. г., с. 726).

Олишевка, мѣст., Черниговской г., Козелецкаго у., въ 41 в. отъ у. г-да, при р. Смолянкѣ. Ч. ж. 2,516 д. об. п., 292 дв., 2 правосл. церкви, еженѣльные базары, 2 ярмарки, винокуренный зав., выкурившій въ 1862—63 г. 2,118 ведръ спирта. Жители занимаются шитьемъ сапоговъ, которыхъ въ годъ передѣляютъ до 5 т. паръ. Олишевка много страдала отъ войны XVII ст., но болѣе всего въ 1664 г., когда была взята поляками, предпринявшими возвратить себѣ Малороссію. Мѣстечко было сотеннымъ Киевскаго полка.

(Город. посел., т. V, ч. II, с. 401; Домомошничъ, Опис. Черниг. г., с. 659; Шафоновскій, Опис. Черниг. наѣст., с. 353; Черниг. губ. вѣд. 1834 г., N 7, 21—31 (тоже самое есть отдѣл. брош.)).

Олишканы, село, Бессарабской обл., Оргѣвскаго у., въ 60 в. отъ у. г-да. Ч. ж. 1,914 д. об. п., 290 дв.

Олка, озеро, Виленской г. и у., при с. Дубинкахъ, имѣеть въ дл. до 20 вер., въ шир. 1 вер., глуб. до 20 саж. (ж. м. в. д. 1846 г., ч. XVI, с. 22).

Олдонконъ, двѣ золотоносныя рѣчки, Енисейской г. и окр.

1) пр. пр. Енашимо, сист. Подкаменн. Тунгузки. Напр. къ ю.-з., дл. теч. 17 вер.

Долина рѣчки имѣетъ отъ 100 до 200 саж.; горы, ее ограничивающія, состоятъ изъ глинистаго сланца. Золотыя росыпи О. разработываются съ 1845 г., и по 1864 г. дали 144 пуд. золота изъ 50 мил. промытыхъ песковъ на 5 прискахъ.

2) *Малый О.*, лѣв. пр. Большой Пенчегги, сист. Пита. Напр. сначала къ ю., потомъ къ ю.-в., дл. теч. 10 вер., шир. 1 саж. Долина рѣчки имѣетъ отъ 50 до 100 саж. шир., горы, ее ограничивающія, состоятъ изъ глинистаго сланца. Золотыя росыпи М. Олонькова разработываются съ 1840 г., и по 1865 г. дали 110 пуд. изъ 47 мил. промытыхъ песковъ.

(Латвия, въ Пам. кн. Евас. г. за 1865, с. 37).

Оломна, въ судох. Дорожникъ ошибочно *Оломка*, р., С.-Петербургской губ., лѣв. пр. Волхова. Беретъ начало въ болотахъ Шлиссельбургскаго у., орошаетъ Новоладокскій. Напр. къ в., дл. теч. 80 вер. Сплавна вер. на 20 и судоходна на 9 вер. Берега рѣки гѣсисты и потому сплавъ по ней значителенъ и въ прѣжнія времена простирался на сумму до 55 тыс. руб.

(Stuckenberg, Hydr., I, 496; Судох. Дор., II, пов. оп., 177; в. Ст. С.-Петерб. г., с. 78).

Олонецкая губернія, одна изъ сѣверныхъ въ Европейской Россіи. Простр. ея, по измѣр. Швейцера, съ внутренними водами 2,717 кв. м. или 131,473 кв. в., безъ внутреннихъ водъ 2,396 кв. м. или 115,017 кв. в. (у Арсеньева 134,934 кв. в., по Тенгоборскому около 134,889 кв. в., по Струве 131,708 кв. в., по межевымъ планамъ и мѣстнымъ свѣдѣніямъ 123,022 кв. в.). Площадь губерніи, по своему мѣстоположенію, можетъ быть раздѣлена на три довольно различныя части: холмистую, возвышенную и низменную. *Холмистая* часть находится на сѣверѣ и заключаетъ въ себѣ весь Повѣнецкій и большую часть Петрозаводскаго у. Здѣсь мѣстность представляетъ непрерывное скопленіе высокихъ и низкихъ холмовъ, долины которыхъ наполнены водами, отчего происходитъ такое безчисленное множество озеръ. Эти холмы извѣстны подъ именемъ *Олоньцкихъ*; они образуютъ невысокіе отдѣльные края, имѣющіе главное направленіе отъ с.-з. къ юго-вост. Вѣтви и отрасли ихъ провиваютъ даже въ восточ. часть губерніи, именно въ уу. Пудожскій и Каргопольскій. Наиболѣе замѣчательныя высоты лежатъ въ Повѣнецкомъ у.; гора *Орель*, на вост. берегу оз. Пертозера, считается однимъ изъ высочайшихъ пунктовъ Олоньцкихъ горъ. Въ Повѣнецкомъ у. проходитъ хребетъ *Масселма*, который служитъ

водораздѣломъ бассейна Онежскаго оз. съ одной стороны и Бѣлаго м. съ другой. Абсол. высота холмовъ кажется нигдѣ не была еще измѣрена; но едва ли она гдѣ либо превосходитъ 1,000 ф. *Возвышенная* часть лежитъ по вост. бер. Онежскаго у. и занимаетъ большую часть Пудожскаго, весь Каргопольскій и с.-в. часть Вытегорскаго у.; эта часть представляетъ невысокую плоскую возвышенность безъ отдѣльныхъ возвышеній и холмовъ; исключеніе составляетъ одна *Андомяская* гора на прибрежьи Онежскаго озера, нибѣющая до 150 фут. высоты. Наконецъ, *низменная* часть заключаетъ въ себѣ всю юж. часть губерніи, т. е. часть Вытегорскаго, Лодейнопольскій, Олоньцкій (за исключеніемъ самой сѣв. части) и южную часть Петрозаводскаго у., примыкающую къ р. Свири. Геогностическій составъ г-ни разнообразенъ. Въ предѣлахъ ея встрѣчаются кристаллическія породы: діоритъ, гранитъ, порфиръ, кристаллическіе сланцы, тальковитъ и хлоритовый, весьма древніе кварциты и глинистые сланцы, песчаники и известняки девонской и каменноугольной формаций. Все это на большое пространство весьма часто прикрыто наносами, съ эрратическими массами и валунами. Еще съ конца XVII ст. Олоньцкій край привлекалъ вниманіе Петра Великаго своими желѣзными и мѣдными рудами; съ тѣхъ поръ и даже по настоящее время площадь губерніи подвергалась изслѣдованіямъ многихъ ученыхъ, какъ напр. Озерецковскаго, Энгельмана, Комарова, Мурчисона и другихъ, но особенно край обязанъ акад. Гельмерсену, тщательно изслѣдовавшему его въ теченіи 1856—59 г. (см. его *das Olonez. Bergrevier*, изд. 1860 г.). Пласты девонской формации залегаютъ вдоль юж. берега Онежскаго оз. отъ устья р. Андомы, распространяясь по Вытегорскому, Лодейнопольскому и восточ. части Олоньцкаго уу.; обнаженія пластовъ отчетливо видны въ Андомской горѣ Вытегорскаго у., на лѣв. бер. р. Свири Лодейнопольскаго у. (въ 3 в. ниже д. Ганьручевской) и у *Лидемскаго* погоста Олоньцкаго у.; въ Андомской горѣ пласты плотнаго известняка содержатъ въ себѣ остатки рыбъ *Holoptichus*, *Asterolepis*, *Botriolepis* и др.; у Пидьмы подъ наносными песками залегаютъ глина глинныя разныя цвѣтовъ, не содержащія органическихъ остатковъ. На девонской формации въ Вытегорскомъ у. непосредственно напластованы горный известнякъ и глины каменноугольной формации; принадлежность ихъ къ упомянутой формации доказывается окаменѣlostями: *Spirifer mosquensis*, *Product.*

semireticulatus, Prod. striatus, Lithostro-
tion floriforme, Calamopora radians и др.
Въ горномъ известнякѣ заключаются мѣсто-
рожденія желѣзныхъ рудъ, изъ коихъ болѣе
другихъ замѣчательны мѣсторожденія при д.
Кленовой (Воровскій боръ, см. это сл.), по
р. Ноздрегъ въ 2 вер. отъ д. Кондрахиной,
близъ д. Дорофѣевой (Яское мѣсторожденіе)
Вытегорскаго у. и Колодь-сельскій присель
въ Олонецкомъ у. Горный известнякъ разрабо-
тывается на мѣлг и известь, а глина, известная
своею огнеупорностью, добывается для горныхъ
заводовъ и отирается въ С.-Петербургъ; глину
добываютъ въ горѣ *Патровой* (см. это сл.) въ
Вытегорскомъ у. Изъ кристаллическихъ по-
родъ амфиболитовыя, въ составъ коихъ входятъ
діоритъ, афанитъ и соломенскій камень, рас-
пространены въ Петрозаводскомъ и отчасти
въ Повѣнецкомъ уу. и залегаютъ вдоль сѣвер.
и запад. берега Онежскаго озера, начинаясь
почти отъ дер. *Пергубы* (Повѣнецкаго у.) и
оканчиваясь у с. Вознесеня, при выходѣ р.
Свири изъ Онежскаго озера (Петрозаводскаго
у.). Особенно большая площадь занята діори-
тами къ сѣв. отъ Петрозаводска, вдоль с.-в.
части Онежскаго оз.; здѣсь діориты вдаются
далеко въ озеро, образуя собою длинныя косы
между многочисленными заливами. Диориты въ
этой части залегаютъ на древнемъ черномъ гли-
нистомъ сланцѣ, южнѣе же Петрозаводска до
истока р. Свири на древнемъ песчаникѣ; послѣд-
нія двѣ породы часто выходятъ сами на поверх-
ность. *Соломенскій* камень лежитъ на берегу оз.
Онежскаго, въ 7 в. къ с.-в. отъ Петрозаводска
и наибольшее развитіе имѣетъ на полуос.-вѣ
между Соломенскою пристанью и Ялгубскимъ
погостомъ; онъ ломался на украшенія Исакиев-
скаго собора. Песчаникъ обнажается по всему
берегу Онежскаго оз. отъ Петрозаводска къ
истоку р. Свири; онъ мѣстами скрывается
подъ наносами, мѣстами подъ діоритомъ, ко-
торый на мѣстахъ соприкосновенія переходитъ
въ афанитъ, а близъ вершинъ горы дѣлается
совершеннымъ діоритовымъ порфиромъ; такое
налеганіе видно въ горахъ Желѣзной близъ
д. Педя-сельги, Гузозерской въ 8 в. къ с.-в.
отъ д. Шокши, Рыборѣдской между дд. Шол-
тозерожь и Рыбъ-рѣкой, Другорѣдской въ 4
вер. отъ д. Рыбъ-рѣки. Песчаникъ на всемъ
пространствѣ постоянно имѣетъ паденіе на
ю.-в., подъ угломъ отъ 4,5 до 20°, нигдѣ не
имѣетъ органическихъ остатковъ и по мнѣнію
акад. Гельмерсена древнѣе девонской форманіи.
Онъ твердъ, мелкозернистъ и кварцеватъ;
ломается для устройства доменныхъ печей,

на мостовыя, ступени большой величины,
фундаменты памятниковъ и проч. Главныхъ
ломовъ песчаника 4: *Каменноборская* (въ 1
в., отъ Петрозаводска), *Брусненская* (въ 60
в., на островѣ того же имени), *Пуштинская*
(въ 34 вер., на р. Пухтѣ) и *Шокшиская*
(въ 60 вер., близъ д. Шокши). Кромѣ того,
песчаникъ является на небольшихъ простран-
ствахъ въ Вытегорскомъ и Повѣнецкомъ уу.;
въ послѣднемъ перемежается съ пластами хлор-
итоваго сланца, переходящаго въ талько-
вый. Въ сѣв.-зап. части губерніи, преимуще-
ственно въ Повѣнецкомъ у., распространены
хлоритовый и тальковый сланцы, смѣняющіеся
мѣстами кварцевымъ песчаникомъ и гранитомъ.
Они залегаютъ отъ рч. Лумбули до Падан-
скаго погоста, соприкасаются съ діоритовыми
толщами и доходятъ до границъ Финляндіи.
Гранитъ обнажается въ Повѣнецкомъ и Петро-
заводскомъ уу.; въ первомъ онъ занимаетъ
большое пространство отъ Повѣнецкой губы
Онежскаго озера до Выгъ-озера, вдоль р.
Телеки, и отъ Святнаволоцкаго до Семче-
зерскаго погоста; во второмъ гранитъ зале-
гаетъ вокругъ Сямъ-озера; кромѣ того, онъ
является также и на восточномъ берегу Онеж-
скаго оз., въ низовьяхъ р. Воды Пудожскаго
у. Доломиты и известковыя породы метамор-
фическаго происхожденія занимаютъ небольшія
пространства въ Повѣнецкомъ и Петрозавод-
скомъ уу., на Сундозерѣ, близъ дд. Пергубы,
Пятлозеро и погостовъ Падонскаго и Янго-
зерскаго, на Оленьихъ островахъ, но особен-
наго вниманія заслуживаетъ Тивдіи, мрамор-
ный бассейнъ, находящійся въ вѣдѣніи Каби-
нета Его Величества. Ложки мрамора произ-
водятся въ *Балой* горѣ (см. это сл.); этотъ
мраморъ доставлялся въ Петербургъ для укра-
шенія Исакиевскаго собора. Изъ полезныхъ
минераловъ, кромѣ уже описанныхъ (желѣзной
жильной руды, огнеупорной глины, песчаника,
мрамора, известняка), особенно обращаетъ на
себя вниманіе болотная и озерная желѣзная
руды, которыми снабжаются мѣстные горные
заводы; рудоносныя озера раскинуты во мно-
жествѣ по всей площади Повѣнецкаго и Петро-
заводскаго уу. Кромѣ того, находятся и мѣдныя
руды, которыя при Петрѣ I были предметомъ
разработки; рудники близъ д. Пергубы и Свята-
волоцкаго пог. нынѣ затоплены. Изъ другихъ
минераловъ встрѣчаются: азбестъ, известковый
шпатъ, лучистый камень, тяжелый шпатъ, гор-
ные кристаллы и шестисты, сѣрный колчеданъ и др.
Къ минеральнымъ богатствамъ можно отнести
также и минеральныя воды, изъ коихъ наи-

большую известность получили *Комозерскія марцианельныя* (см. это сл.). Въ нѣкоторыхъ рѣчкахъ, впадающихъ въ Онежское оз. (Нивѣ, Вигзегѣ, Повѣнчанкѣ, Валмужѣ, Рогнѣ и Мегрѣ) находится жемчугъ, который ловится обыкновенно дѣтьми. Болота изобилуютъ торфомъ. Почва губерніи преимущественно глинистая, песчаная и болотистая; черноземъ, образовавшійся отъ гніенія деревьевъ, является весьма рѣдко на мѣстахъ расчищенныхъ отъ лѣса, болѣе въ Лодейнополюскомъ и Олонецкомъ уу.; Петрозаводскій и особенно Повѣнецкій уу. отличаются каменистою почвою; сѣв. часть Повѣнецкаго у. вся состоитъ изъ голаго камня, покрытаго мѣстами ихомъ. Иловатая почва находится преимущественно въ Каргопольскомъ, Повѣнецкомъ и Вытегорскомъ уу., сулиннокъ въ Пудожскомъ. Г-ія весьма щедро надѣлена водами, какъ проточными, такъ и стоячими; подъ рѣками, озерами и болотами полагаютъ до 2,408 т. дес., т. е. до 19% общей сложности пространства; Швейцерь измѣрилъ только одни большія озера и нашелъ, что подъ ними 341,10 кв. м., т. е. болѣе 12% всей площади. Вся площадь губерніи лежитъ въ водной системѣ Балтійскаго и Бѣлаго морей, кромѣ того по ней протекаютъ многія рѣчки, имѣющія стокъ въ озера. Къ Балтійской системѣ принадлежатъ два огромные бассейна Онежскаго и Ладожскаго озеръ, связанные между собою р. *Свирью*. Изъ рѣкъ Онежскаго бассейна особенно замѣчательны: *Вытегра*, входящая въ составъ *Маринской* искусственной системы, *Мегра*, *Водлоша*, *Ошта*, *Шуя*, *Повѣнчанка*, *Суна*, на которой находится известный водопадъ *Кивачъ* (см. это сл.), *Пялма*, *Водла*, *Андома* и другія. Изъ рѣкъ Ладожскаго бассейна, кромѣ р. *Свири*, принимающей въ себя множество рѣчекъ, изъ коихъ особенно важна *Оать*, протекающая по границѣ съ С.-Петербургскою губ., значительны: *Олонка*, *Тулокса*, *Обжа*, *Видлица* и друг. По Онежскому озеру, каналу, рр. Вытегрѣ, Мегрѣ, Оштѣ, Видлицѣ и Свири производится судоходство; въ періодъ 1859—62 г., среднимъ числомъ ежегодно грузилось товаровъ 9,887,431 пуд. на 1,139,871 руб. (на р. Вытегрѣ 1,430,143 пуд. на 423,656 р., на р. Свири 5,114,357 пуд. на 454,081 р.), изъ нихъ хлѣба 590,574 пуд. на 589,438 р. (на р. Вытегрѣ 291,678 пуд. и на р. Свири 298,896 пуд.), льна 6,567 п. на 15,762 р. (съ Онежскаго оз.), лѣса и издѣлій на 380,651 р. (на рр. Мегрѣ, Оштѣ и Видлицѣ на 166,071 р., по Свири на 122,788 р. и по Вытегрѣ

на 91,802 р.), рыбы 31,666 пуд. на 34,979 р., металловъ и надѣлій 257,835 пуд. на 57,322 р. (по Онежскому озеру 235,112 п.), камня, песка, глины и т. п. 194,382 пуд. на 16,304 р. Въ 1865 г. на этихъ же рѣчкахъ грузилось всей кладки 10,071,528 пуд. на 1,326,977 руб., изъ этого числа на р. Свири 6,586,696 пуд. на 679,616 р. (хлѣбъ 1,088,308 п. на 555,956 р., въ томъ числѣ зимовалаго 631,595 п. на 208,450 р., лѣсъ на 110,962 р.), на р. Вытегрѣ 1,091,379 п. на 371,255 р. (хлѣбъ 885,077 п. на 261,235 р., въ томъ числѣ зимовалаго 125,245 п. на 48,960 р., лѣсъ на 73,289 п., камень и глина 152,600 пуд. на 12,245 р.), на р. Мегрѣ 52,168 п. на 24,349 р. (исключительно лѣсъ и дрова), на р. Оштѣ 20,410 п. на 1,417 р. (дрова), изъ-за-Онежскаго озера 1,917,929 пуд. на 135,174 р. (лѣса на 110,346 р., артиллерійскихъ орудій и снарядовъ 108,914 пуд.), по Онежскому каналу 402,946 пуд. на 115,166 р. (хлѣбъ 268,166 пуд. на 112,818 р., въ томъ числѣ зимовалаго 158,000 п. на 49,776 р.). Изъ пристаней замѣчательны при гдѣ *Вытегрѣ*, единственная на р. Вытегрѣ, и *Вознесенская* на р. Свири; на послѣдней грузилось хлѣба, дровъ, лѣса 4,344,108 пуд. на 397,912 р. Балтійская водная система связана съ Каспійскою посредствомъ *Маринской* судоходной системы, въ составъ которой входятъ р. *Вытегра* и *Кожма*, притокъ Бѣлоозера (Новгородской губерніи). Въ Бѣломорской водной системѣ лежитъ весь Каргопольскій у., восточ. части Вытегорскаго (прит. оз. Лача) и Пудожскаго, и вся сѣвер. часть Повѣнецкаго у. Представителями Бѣломорской системы служатъ р. *Онега* съ ея притоками Волошкой, Кеной, Мошей и др., *Вожма* и *Вызь* со всѣмъ ея озернымъ бассейномъ. По р. Онегѣ производится незначительное судоходство. Кромѣ этихъ рѣкъ, многія впадаютъ непосредственно въ озера, напр. въ Андозеро—Анда, Ельва, Янда, въ Сегозеро—Кендинка, въ Лекшозеро—Ценга и Колвозерка; въ Лаче, изъ коего получаетъ начало р. Онега,—Ухта, Паржала, Лешма и другія. Озеръ въ губерніи насчитываютъ до 2,000, изъ коихъ многія даже не имѣютъ никакого названія, а известны мѣстнымъ жителямъ подъ общимъ именемъ *ламба*; особенно озерами богаты Повѣнецкій и Петрозаводскій уу. Изъ озеръ самыя большія: *Онежское*, площадь коего 280 кв. м. (Лодейнополюскаго уѣзда 3,66 кв. м., Петрозаводскаго уѣзда 114,56 кв. м., Повѣнецкаго 30,38 кв. м.,

Нудожского 57,33 кв. м. и Вытегорского 24,17 кв. м.), *Сезозеро* 21,36 кв. м. (Повѣнец. у.), *Выкозеро* 19,16 кв. м. (Повѣнец. у.), *Лаче* 9,32 кв. м. (Каргопольск. у.), *Водло* 9,13 кв. м. (Шудожск. у.), *Сямь-озеро* 5,21 кв. м. (Петроавод. у.), *Лекимь-озеро* 4,63 кв. м. (Повѣнец. у.), *Тулось-озеро* 4,36 кв. м. (Повѣнец. у.), *Сандагъ* 4,14 кв. м. (Петроавод. у.), *Кенозеро* 2,87 кв. м. (Каргопольск. и Шудож. у.), *Рохкола* 2,82 кв. м. (Повѣнец. у.) и другія. Кромя того, на границѣ съ Архангельской губ., лежатъ большія озера *Амозеро* въ 6,61 кв. м. и *Нюкозеро* 3,04 кв. м. *Ладомское озеро* частью принадлежитъ Олонецкой, губ. именно восточ. береголю; по исчисленію Швейцера въ части Ладомского оз., принадлежащей Олонецкой губ., заключается 55,69 кв. м.; оно прилегаетъ въ Олонецкому и Лодейнопольскому уу. Озера Олонецкой г. часто представляютъ цѣлыя системы озеръ, соединенныхъ между собою большими или малыми рѣчками, напр. Кривозеро рч. Тидією вливается въ оз. Сандагъ, лежащее ниже его, Сандагъ протокомъ соединяется съ р. Суною (прит. Онежск. оз.), которая кромя того соединяетъ оз. Корбозеро, Викшозеро, Сундозеро и Контоозеро съ Онежскими озерами. Также интересна система озеръ Мунозеро, Пертозера, Кончозера, Укшозера и Ламозера, соединенныхъ между собою протоками; здѣсь возвышеннымъ положеніемъ Пертозера надъ Кончозеромъ воспользовались для устройства *Бончозерскаго* чугунол. завода. Вообще озера въ холмистой части имѣютъ одинаковое направление съ горами, т. е. отъ с.-з. къ ю.-в. Болотистыя пространства встрѣчаются повсемѣстно, но особенно ихъ много въ сѣвер. части, гдѣ они занимаютъ огромныя пространства, въ 100—150 вер. въ окружности, такъ въ Повѣнецкомъ у. — *Табуй-могъ* имѣетъ до 150 въ окруж. (60 в. дл., 15 в. шир.), *Бовель-могъ* до 120 въ окруж. (45 в. дл., 5—20 в. шир.), *Саломаньинское* до 130 в. въ окруж. (40 в. дл. 25 в. шир.), *Тяброй-могъ* до 100 в. въ окруж. (40 в. дл., 20 в. шир.). Въ Петроаводскомъ у. болото къ ю. отъ Петроаводска между ррч. Ивиною и Острѣвичкомъ имѣетъ въ окруж. до 120 в., между рч. Пухтою, д. Педасельгомъ и бывшей большой дороги лежитъ болото въ 100 в. въ окружности. Въ Вытегорскомъ у. при д. Лидойшани болото занимаетъ до 150 в., въ Олонецкомъ у. въ Кондужской волости лежатъ болото въ 100 в. въ окруж. Лѣсныя пространства съ точностью не опредѣлены,

но нѣтъ никакого сомнѣнія, что губернія принадлежитъ къ числу самыхъ лѣсистыхъ въ Европ. Россіи. По генеральному межеванію подъ лѣсами значилось 10,129,260 десят., т. е. около 71% всей площади. Лѣса распределены довольно равномерно по уѣздамъ г.-и. По свѣд. Минист. Государств. Имуществъ въ Олонецкой губерніи въ 1858 г. изъ 10,326,620 десят. всѣхъ казенныхъ земель подъ лѣсами было 8.828,168 десят., т. е. 85%. Въ числѣ казенныхъ лѣсовъ было: корабельныхъ 286,021 десят. (въ Повѣнец. до 146 т., Олонец. у. до 42 т., Каргопольск. до 30 т., Вытегор. до 27 т., Петроавод. до 21 т., Шудожск. до 14 т. и Лодейнопольск. до 7 т.), монастырскихъ и церковныхъ 29,900 десят., городскихъ 49,384 десят. Въ наибольшемъ распространеніи между породами лѣсовъ — сосна и береза, въ болотистыхъ мѣстахъ много ивы и ольхи, дуба же, лиственницы и кедра совсѣмъ нѣтъ. Множество лѣсовъ, озеръ, болотъ и рѣкъ дѣлаютъ климатъ губерніи холоднымъ, суровымъ и влажнымъ; сильныя вѣтры и внезапныя перемены температуры составляютъ отличительныя свойства климата. По наблюденіемъ за 21 годъ (1816—39 г.) средняя температура года $+1^{\circ},3$, температур. зимы $-8^{\circ},1$, весны $+1^{\circ},1$, лѣта $+10^{\circ},6$ и осени $+1^{\circ},8$; высшая температура лѣта $+26^{\circ}$, зимы -30° ; впрочемъ, большіе морозы случаются весьма рѣдко. Территорія нынѣшней Олонецкой губ. извѣстна была издавна подъ именемъ Корелии или Корюландіи, гдѣ обитали Корелы и Лопари, извѣстные подъ общимъ названіемъ Чуди. Въ XI в. смѣлыя Новгородцы проникли въ Заонежье и подчинили себѣ весь край, называвшійся съ того времени Заонежскими погостами. Край долгое время терпѣлъ отъ набѣговъ Шведовъ, которые, по сосѣдству, построили даже и города. При Іоаннѣ III, съ присоединеніемъ Новгорода, присоединены къ Московскому государству и Заонежскіе погосты, которые въ XV, XVI и XVII стол. входили въ составъ Обонежской пятины; только Каргополь находился въ это время въ Бѣлозерской обл. Въ полов. XVII в., при учрежденіи города Олонца, было здѣсь введено воеводское управленіе, а область переименована въ *Олонецкую*; въ нее вошли всѣ уѣзды нынѣшней губерніи, исключая Каргополя, который до 1703 г. имѣлъ своихъ воеводъ. Въ 1708 г. Олонецкая область вмѣстѣ съ Каргополемъ была приписана къ Ингерманландской губерніи, въ 1709 г. составила особую провинцію

Новгородской губ., при чемъ Каргополь отписанъ къ Бѣлозерской провинціи, въ 1781 г. Олонецкая провинція или область вошла въ составъ С.-Петербургской губ., въ 1784 г. область переименована въ намѣстничество; въ 1796 г. намѣстничество упрощено и раздѣлено между Архангельскою (Кемь и Повѣнецъ) и Новгородскою губ. (остальные города), въ 1801 г. Олонецкая губ. восстановлена и Кемь оставалась ея уѣзднымъ городомъ до 1802 г.; нынѣ она раздѣлена на 7 уѣздовъ: Вытегорскій, Каргопольскій, Лодейнополюскій, Олонецкій, Петрозаводскій, Повѣнецкій и Пудожскій. Губернскимъ городомъ назначенъ *Петрозаводскъ* (см. это сл.). По свѣд. за 1865 г. ч. ж. въ губерніи 301,290 д. об. п. (143,789 м. п.), изъ этого числа въ городахъ 19,515 д. об. п. (10,179 м. п., т. е. 6⁰/₀; на 1 кв. м. (безъ внутреннихъ водъ) по 126 д. об. п. Въ числѣ жителей дворянъ и чиновниковъ 3,110, духовенства 3,666 (православнаго блага 3,470, чернаго 146, единовѣрческаго 44 и лютеранскаго 6); городскихъ сословій 10,376 (почетн. гражданъ 81, купцовъ 627, мѣщанъ 9,668); сельскихъ сословій 271,730 (крестьянъ казенн. 202,621, бывшихъ удѣльныхъ 2,744, вышед. изъ крѣпостн. зависим. 10,620, крестьянъ-собственниковъ 733, бывшихъ горнозаводскихъ 53,987, облынныхъ вотчинниковъ 53, облынныхъ крестьянъ 972); военныхъ сословій 10,871 (регулярныхъ войскъ 2,080 м. п., безсрочно-отпускныхъ 987 м. п., отставныхъ, ихъ женъ и дѣтей 7,804); иностранныхъ подданныхъ 24 и лицъ не принадлежащихъ къ вышеозначеннымъ разрядамъ 1513. Вышед. изъ крѣп. зависим. находятся исключительно только въ Вытегорскомъ, Лодейнополюскомъ и Петрозаводскомъ уу. Горнозаводскіе крестьяне, присланные къ Олонецкому горному округу, находятся исключительно въ Петрозаводскомъ у.; по манифесту 1861 г. они получили свободу наравнѣ съ бывшими крѣпостными. Облынные крестьяне, живущіе въ Петрозаводскомъ у. (720 д. об. п.) и Вытегорскомъ (252 д. об. п.), возникли по грамотѣ царя Михаила Феодоровича, данной въ 1614 г. крестьянамъ Егорьевскаго погоста Толвуйской волости Поздью, Томилу и Степану Петровымъ дѣтямъ Торутина съ ихъ дѣтьми, которые до этого времени принадлежали Вежичскому монастырю. Грамотою царя они освобождались отъ всѣхъ податей и повинностей за услуги, оказанныя ими царю-инокини Марфѣ Ивановнѣ (матери

Мих. Феод.), которая была сослана Воронцовъ Годуновымъ въ Егорьевскій погостъ. Поздью, въ 1720 г., Петръ I даровалъ также освободительную грамоту отъ всѣхъ податей и работъ мастерскому Кончозерскаго завода Рябову съ его семействомъ за открытіе марциальныхъ водъ (Потомки его живутъ нынѣ въ Виданской волости Петрозаводскаго у.). Неправославныхъ въ 1865 г.: единовѣрцевъ 762, раскольниковъ 7,780, католиковъ 813, протестантовъ 966, евреевъ 368, магометанъ 15. По изслѣдованіямъ академ. Кенпена въ Олонецкой губер. кромѣ Великооросіянъ живутъ Карелы и Чудь, бывшіе аборигены страны; Карель до 48,800 д. об. п. (14⁰/₀), Чуди до 8,550 д. об. п. (2¹/₂⁰/₀). Какъ тѣ, такъ и другіе живутъ исключительно въ запад. части губерніи; именно Карелы—въ Повѣнецкомъ, Петрозаводскомъ, Олонецкомъ и ю.-з. углу Лодейнополюскаго у., Чудь—въ Лодейнополюскомъ у. и болѣе въ Петрозаводскомъ по берегу Онежскаго оз. Въ 1865 г. въ губерніи было церквей православ. 417, единовѣрческихъ 5 и раскольниковыхъ молельнъ 12; православныхъ монастырей и пустыней 9 (въ Петрозаводскомъ у. 3, въ Олонецкомъ 3, Каргополѣ 1 и его уѣздѣ 2). Каждый уѣздъ губерніи раздѣленъ на 2 стана; вышед. изъ крѣп. зависим. составляютъ 6 волостей, 56 обществъ. Жители размѣщаются въ 4,458 поселкахъ, изъ коихъ городовъ 7, селъ 31, слободъ 16, селецъ 8, деревень 4,350, мелкихъ поселковъ 46 (Пам. кн. Олонец. г. на 1864 г., стр. 27). Климатическія условія, бесплодіе почвы, малое количество удобныхъ земель ставятъ губернію въ разрядъ самыхъ невеличкихъ; особеннымъ безплодіемъ почвы отличаются Повѣнецкій, Петрозаводскій и запад. часть Пудожскаго у., гдѣ хлѣба никогда не достаетъ на мѣстное продовольствіе. Въ Каргопольскомъ и восточ. части Пудожскаго хлѣбъ родится въ количествѣ достаточномъ для мѣстнаго потребленія и даже иногда небольшой избытокъ поступаетъ на продажу въ сосѣдніе уѣзды, остальные за тѣмъ уѣзды производятъ хлѣбъ въ количествѣ не всегда удовлетворяющемъ мѣстнымъ потребностямъ. Подъ пашнями до 256 тыс. десят., т. е. только 2⁰/₀ общей площади. Хозяйство въ губерніи вообще трехъ-польное, мѣстами подсѣчное, т. е. подъ пашни расчищаютъ лѣса, и только у нѣкоторыхъ помѣщиковъ заведено плодопережѣнное (напр. у Герольда, Вагнера). Сѣвѣ преимущественно рожь, овесъ и ячмень, пшеница сѣется только въ юж.

уѣздахъ (Витегорскомъ и Каргопольскомъ), и то въ весьма ограниченныхъ размѣрахъ. О посѣвахъ хлѣба можно нѣсколько судить по свѣд. за 1856 г.:

	<i>Посѣяно.</i>	<i>Собрано.</i>
Ржи . . .	59,800 четвер.	247,500 четвер.
Овса . . .	70,200 >	231,600 >
Ячменя . .	42,300 >	126,000 >
Пшеницы .	290 >	1,100 >

Въ 1859 г. сѣялось озимаго 56,300 четвер., и яроваго 98,900 четв., собиралось озимаго 235,800 четв. и яроваго 325,500 четв. Вообще, должно сказать, что хлѣбопашество много страдаетъ отъ заморозковъ, бывающихъ иногда въ маѣ и юнѣ. Каргофеля сѣютъ мало: въ 1856 г. его было посѣяно 9,000 четв., собрано 37,000 четв., въ 1859 г. посѣяно до 10 тыс. четв., собрано до 55 тыс. Недостатокъ въ хлѣбѣ пополняется иногда изъ Каргопольскаго и Пудожскаго уу., но болѣе съ пристаней Марининской системы. Въ 1865 г. на пристаняхъ Олонецкой г. разгрузилось всего хлѣба 814,740 пуд.; но цифра эта, по нашему мнѣнью, ниже дѣйствительности, потому что Витегорское и Олонецкое купечество ссыпаетъ большое количество пшеницы для своихъ обширныхъ крупчатыхъ мельницъ. Такъ въ 1859 г. на 8 крупчатыхъ мельницахъ (6 въ Витегор. у. и 2 въ Олопец.) передѣлано въ муку 76,325 четвер., на сумму 622,155 р.; мука идетъ въ С.-Петербургъ, а хлѣбъ закупается въ Рыбинскъ. Наконецъ легкій подвозъ хлѣба и не высокія цѣны дозволяютъ производить и винокурение, хотя въ весьма ограниченномъ размѣрѣ; въ 1863—64 г. въ губерніи былъ 1 заводъ, на которомъ выкуривалось спирта 3,057 ведръ изъ 9,470 пуд. хлѣба. Конопля сѣется только для удовлетворенія мѣстныхъ нуждъ; ленъ съ промышленною цѣлю разводится единственно въ Пудожскомъ уездѣ, и, отличаясь своею доброкачественностью, въ количествѣ 15—20 тыс. пуд. идетъ на продажу въ С.-Петербургъ и города своей губерніи. Еще одна изъ отличительностей Ол. губерніи есть въ большомъ количествѣ посѣвъ рѣпы; жители употребляютъ ее, какъ любимое кушанье, во всѣхъ возможныхъ видахъ: вареною, пареною и печеною. Садоводства почти на сущестуетъ, если не считать небольшихъ фруктовыхъ садовъ, разводимыхъ нѣкоторыми помѣщиками Витегорскаго у.; огородничество весьма ограничено и только удовлетворяетъ мѣстнымъ нуждамъ. Скотоводство мало развито, въ слѣдствіе незна-

чительнаго земледѣлія и небольшого количества сѣнокосовъ, подъ конями считаются до 80 тыс. десят. Впрочемъ, сѣнокосами отличается Олонецкій у., который высылаетъ въ С.-Петербургъ отъ 200 до 400 тыс. пуд. сѣна. Скотоводство было въ слѣдующемъ состояніи:

	<i>1847 г.</i>	<i>1857 г.</i>	<i>1865 г.</i>
Лошадей . .	52,120 гол.	58,350 гол.	52,490 гол.
Рогат. скота	91,480 >	113,290 >	106,880 >
Овецъ . . .	62,190 >	90,115 >	86,750 >
Свиней . . .	4,920 >	16,850 >	8,680 >

Конскихъ заводовъ въ губерніи нѣтъ, но лошади вообще довольно крупны, отличаются крѣпостью и довольно красивы; въ Петрозаводскомъ у. многіе изъ крестьянъ выкармливаютъ лошадей для продажи на Шунгской ярмаркѣ. Рогатый скотъ вообще мелокъ; лучший разводится въ уу. Каргопольскомъ, Пудожскомъ, а въ Повѣнецкомъ у. извѣстна порода скота подъ названіемъ Сюземской, происшедшая отъ помѣси простой породы съ холмогорскою. Овецъ тонкорунныхъ совсѣмъ не разводятъ. Скотоводство губерніи много терпитъ отъ сибирской язвы. Такимъ образомъ, сельское хозяйство не есть главное занятіе жителей губерніи, за исключеніемъ Каргопольскаго у., вост. части Пудожскаго и части Витегорскаго. Главныя же занятія почти всѣхъ жителей состоятъ въ лѣсопромышленности, рыболовствѣ, звѣроловствѣ и птицеводствѣ. Лѣсные промыслы состоятъ въ рубкѣ, сплавлѣ и перевозкѣ лѣса и дровъ, курении смолы и дегтя, приготовленія золы и ивовой коры; въ Петрозаводскомъ, Лодейнопольскомъ уу. занимаются постройкою большихъ судовъ, мелкія суда строятся повсемѣстно; въ Каргопольскомъ у. занимаются приготовленіемъ разной деревянной посуды; во всѣхъ уѣздахъ дѣлаютъ сани, телѣги, колеса, гнутъ дуги и проч. Лѣсъ идетъ преимущественно въ С.-Петербургъ, а изъ Каргопольскаго и Пудожскаго у. сплавляется по р. Онегѣ къ Онежскому порту. Въ періодъ 1859—62 г. изъ Олонецкой губ. средн. числомъ ежегодно сплавлялось (заключеніемъ р. Онеги) лѣса и лѣсныхъ издѣлій на 380,651 руб., въ навигацію 1865 г. на 327,421 руб. Въ 1859 г. на 13 лѣсопильныхъ заводахъ распилено на тесъ и доски 315,697 деревъ на 399,197 р., въ 1865 г. на 16 заводахъ распилено на 429,118 р. Вообще лѣсопромышленность губерніи оцѣниваютъ приблизительно на сумму до 1 м. р. с. Рыболовствомъ занимаются повсемѣстно, но особливо въ Петрозаводскомъ у.; рыба составляетъ одинъ изъ главнѣйшихъ предметовъ,

употребляемыхъ въ пищу за недостаткомъ мяса; за собственнымъ потреблениемъ она продается преимущественно въ С.-Петербургъ; такъ въ 1859—62 г. по рѣкамъ губерніи сплавлено рыбы 31,666 пуд. на 34,979 р. Дашковъ въ Олонец. Олонец. губ. опредѣляетъ весь уловъ рыбы въ 80—100 тыс. пуд.; по свѣд. за 1856 г. рыболовствомъ занималось болѣе 6 тыс. человекъ, добыто рыбы и икры 30,343 пуд. на 65,659 р., изъ коихъ продано на 46,056 р. (см. Памят. кн. на 1857 г., 160). Въ продажу рыба идетъ свѣжею, соленою и вяленою. Звѣроловствомъ и птицеводствомъ занимаются также по всей губерніи, но особенно въ сѣверныхъ уѣздахъ. Повѣчане считаются лучшими стрѣлками; полагаютъ, что дичи (рябчики, куропатки, тетерки, глухари и пр.) набивается до 1 мил. паръ и добывается звѣриныхъ шкуръ (медвѣдь, волкъ, заяць, бѣлка, горностай, куница и пр.) до 300 тыс. штукъ (см. Памят. кн. на 1864 г., стр. 37). Главными пунктами сбыта дичи служатъ С.-Петербургъ, а шкуръ Каргополь, гдѣ онѣ выдѣлываются и везутся также въ столицу. Въ 1862 г. на одну Шунгскую Богоявленскую армарку было въ привозѣ дичи 649 тыс. паръ и мѣховъ 475,600 шкуръ; правда, сюда привозятъ частію дичь и мѣха изъ Архангельской г. и Финляндіи. Изъ другихъ промысловъ значительны: добываніе руды въ Повѣнецкомъ и Петрозаводскомъ у., бурлачество особенно развито въ Лодейнопольскомъ, Вытегорскомъ и Олонецкомъ уу., собираніе ягодъ—морошки и клюквы, а также грибовъ, которые идутъ на продажу въ С.-Петербургъ, выдѣлка кожъ—въ Вытегорскомъ у., подбораніе мѣховъ и выдѣлка звѣриныхъ шкуръ въ Каргопольскомъ у., ломаніе камня въ Петрозаводскомъ и Повѣнецкомъ уу. Значительная часть крестьянъ уходитъ на заработки въ другія мѣста; такъ въ 1858 г. однимъ казен. крестьянамъ (всѣхъ было 83,738 м. п.) выдано паспортовъ и билетовъ 19,010, т. е. 22% всѣхъ крестьянъ м. п.; болѣе чѣмъ на 2 мѣсяца 14,995 паспортовъ. Заводская промышленность имѣетъ также нѣкоторое значеніе. Кромя казенныхъ заводовъ было частныхъ:

	1847 г.	1856 г.	1865 г.
числ. завод.	152	303	145
выработан. на	701,870 р.	976,660 р.	1,251,288 р.
рабочихъ	—	1,318	1,057

Въ числѣ заводовъ въ 1865 г. было: обдѣлывающихъ животные продукты 98, выдѣлавшихъ на 17,659 р. (сахотопен. 1 на 900 р., кожевен. 93 на 11,568 р., мѣховыхъ 4

на 5,191 р.), обдѣлывающихъ растительные продукты 29 на 1,186,017 р. (кручатныхъ 8 на 703,928 р., лѣсопильныхъ 16 на 429,118 р., винокуренный 1 на 35,585 р., льнотрепальный 1 на 16,280 руб., водочный 1 на 500 р., пивоваренный 1 на 406 р., спичечный 1 на 200 р.), обдѣлывающихъ ископаемые продукты 18 на 47,608 р., чугунолитейный 1 на 500 р.; желѣзодѣлательныхъ 3 на 15,831 р., колокольный 1 на 12,877 р., кирпичныхъ 5 на 13,902 р., мѣди-плавильныхъ 7 на 3,500 р., химическій 1 на 1,000 р.). Казенныхъ заводовъ 4: *Александровскій* пушечный, *Кончозерскій* чугуноплавильный, *Валааминскій* тоже чугуноплавильный (строится) и *Тивдійскій* мраморный. Первые три составляютъ горный *Олонецкій* округъ (см. это); *Тивдійскій* принадлежитъ кабинету Его Величества, но о производствѣ его свѣдѣній нѣтъ. Изъ частныхъ заводовъ замѣчательны: крупчатые: 2 *Устьиндемскіе* въ Олонецкомъ у., 3 *Бьлоручьскіе*, 1 *Талицкій* въ Вытегорскомъ у.; *Умичскій* лѣсопильный заводъ Повѣнецкаго у.; винокуренный зав. находится въ г. Каргополь. Успѣхамъ торговли препятствуютъ недостатокъ капиталовъ, неразвитость сельско-хозяйственной промышленности, ничтожность ремесленного производства, скудость населенія и неудобство сообщеній по деревнямъ, а главное—ограниченность потребностей мѣстнаго населенія, довольствующагося вяленою рыбою и пареною рѣпою. Торговля вся состоитъ въ сбытѣ мѣстныхъ произведеній, о которыхъ было уже упомянуто, и въ привозѣ самыхъ нужныхъ предметовъ для жителей. Исключеніе составляетъ хлѣбъ и мѣха; первый приходитъ съ Волги, перерабатывается въ предѣлахъ губерніи и идетъ отъ олонецкихъ купцовъ въ столицу, вторые закупаются Каргопольцами не только въ своей губерніи, но и на армаркахъ Ирбитской и Нижегородской для переработки и подборки. Разбросанность населенія заставляетъ купцовъ даже искать покупателей, почему они принуждены разѣзжаться по селеніямъ; отъ этого же самаго замѣтно особенное движеніе на армаркахъ. Ярмарокъ въ губерніи 28 (15 городскихъ); на нихъ въ 1862 г. привезено на 1,838,000 р., продано на 1,190,000, въ 1863 г. привезено на 1,071,000 руб., продано на 626 тыс. Изъ числа ярмарокъ на 3 привозится на сумму отъ 100—500 тыс. р., на 1 отъ 50—100 тыс., на 12 отъ 10—50 тыс., на 2 отъ 5 до 10 тыс. и на 10 отъ 1 до 5 тыс. р. Значительнѣйшія ярмарки

бываютъ: Богоявленская, въ *Шумскомъ* пог. (прив. на 498 тыс., прод. на 372 тыс.), Троицкая при *Александро-Свирскомъ* мон. (прив. на 101 тыс., прод. на 37 тыс. р.) и Рождественская въ с. *Вытегръ* (прив. на 100 тыс. р., прод. на 60 тыс. р.); особенно важна не только для Олонейцкой, но и для Архангельской губ. ярмарка *Шумская* (подробно см. это). Въ 1865 г. выдано торговыхъ свидѣтельствъ въ цѣлой губернии: по 1-й гильдіи 5, по 2-й 216, на мелочный торгъ 642, на развозный 43, на разносный 80, мѣщанскихъ промысловыхъ 9, прикащичьихъ 331. Къ 1864 г. всѣхъ училищъ въ губернии было 219, въ конхъ учащихся 3,401 м. п. и 667 ж. п.; въ томъ числѣ вѣдом. Министера. Народ. Просвѣщ. 14 училищъ съ 622 м. п. и 164 ж. п. (1 гимназія, 4 уѣздн. училища, 8 приходскихъ и 1 женская гимназія), духовнаго вѣдомства 5 училищъ съ 429 м. п. и 41 ж. п. (1 семинарія, 3 уѣздн. училища муж. и 1 женское), горнаго вѣдомства 2 училища съ 155 м. п., Государ. Имущ. 19 съ 707 м. п. и при приходскихъ церквяхъ 179 училищъ съ 1,488 м. п. и 462 ж. п.

(Вѣдл. Отдѣл. сочнн. Бергштреосеръ, Омскъ опис. Олопец. губ., изд. 1838 г., II—8; В. Дашковъ, Опис. Олопец. г. въ истор., статист. и этнограф. отнош., изд. 1842 г., съ картою г-ния въ вид. Петрозаводск.; Гедензонъ и Пуншкаревъ, Опис. Рос. Имп.—Олопец. г., изд. 1845 г., съ карт. г-ния, план. г-довъ и разными видами; Циммерманъ, Воен.-Стат. обзор. Олопец. г., изд. Деп. Генер. Шта. въ 1833 г.; Андреева, Зап. объ Олов. г., С.-Пет., 1853; Ив. Штукенберга, Статист. труды, стат. VII, опис. Олов. г., изд. 1837 г.; G. v. Helmersen, Das Olopecer Bergrevier geologisch untersucht in den Jahr. 1856—59 помѣщ. отдѣльно въ Memoires de l'Academie Imperiale de St.-Pet., VII-e serie, T. III, N 6 въ 1860 г. Къ отдѣлк. сочннн. можно отнести также Панятъ, свѣд. Олов. губ., издав. почти еягодъ съ 1856 г.; въ нихъ помѣщ. стат. вслѣдствіе касаются одного Олов. края. Сочиненія, въ конхъ можно найти свѣдѣ. объ Олопецк. губ.: Очерковскаго, Пут. по оз. Ладозж. в Онежск., изд. 1792 г., с. 104—323; J. G. Georgi, Beschc. des Rus. Reichs, aus. 1798 г., II-ter Theil, 1-te Abth., с. 34—46; Германъ, Опис. Петрозав. и Кончозерск. зав., С.-Пет., 1803; Storch, Russl. unt. Al. d. I, V, 35; Озерцовскаго, Обзор. извѣст. отъ С.-Пет. до Ст. Руды, изд. 1808 г., с. 48; Северинъ, Омскъ минералог. опис. Росцисск. госуд., изд. 1809 г., ч. II, с. 26; Замлоцкий, Землеоис. Рос., ч. III, с. 414; Müller, d. Ugr. Volkst., p. 408; Rossart, Stat., II, 116; Арсеньевъ, Отчетъ очер. Рос., с. 187, 170, 227; Мурчисонъ, Геол. опис. Европ. Рос., пер. съ англ. Оверманъ, изд. 1849 г., ч. I, с. 259, 260, 349, ч. II, с. 385, 397; Мейендорфъ, Практ. геол., с. 186; Blauze, Reise, I, s. 61; Ратшинъ, Поля. собран. истор. свѣд. о монах. и церк., изд. 1853 г., с. 417; Грумъ, Мин. водъ, изд. 1855 г., ч. I, 263; Стат. общ. Гос. Имущ. на 1858 г., изд. 1861 г., с. 338; Город. посел., изд. 1863 г., т. III, с. 396; Экон. сост. город. посел., изд. 1863 г., ч. II, тетр. XXIV. Період. издавія. Pallas, N. Nord. Beitr., III, 167—174; Engelhardt, Miscell., III, 147; Олов. губ. вѣд. 1842 г., N 34, 1845 г., N 4 (объ Олов. землѣ), 1846 г., N 4—5 (вѣскол. словъ объ Олов. край), N 5—8 (вѣста. олова и выраженія), N 8 (Маринская система), N 11 (р. Водла, Обзор. словъ Каргопольск.), N 29 (Алдонская гора), 1847 г. N 8 (урожай хлѣба въ 1846 г.), N 15 (Кламен. нов.), N 18 (метеоролог. наблюд. за 1845—46 г.), N 23 (рѣчн. судол. и скотовод. за 1846 г.), N 27 (ярмар. за 1846 г.), N 30 (числ. жит. за 1846 г.), N 31 (рольши. и умерши. за 1846 г.), N 34 (числ. зданій и доходы за 1846 г.), N 36 (заб. и зав. за 1846 г.), N 40 (Олов. губ. въ землед. отнош.), 1848 г. N 9 (забѣт. и вѣшно. объ Олов. край), N 29 (Лодейное Поле), N 30 (Вытегра и Каргополь), N 42 (Архивности въ церкв. Петропавлов. прихода въ Вытегор. у.), 1849 г. N 20—24, 29—31 (статистичес. данныя), 1850 г. N 12—19, 22—47 (тоже), 1851 г. N 1—3 (акты Олов. края), N 5 (Каргополь), N 14 (Пустынь Іоанна Волоситяге), N 23 (статистич. обзоръ въ вѣдомств. отношенія), N 30 (акты), 1852 г. N 28 (осеннія и зимнія переѣзды черезъ озера), N 40—41 (материалы для историч. статистики

края в справочныя пѣны въ 1790 г.), 1853 г. N 2 (сладобные обряды), N 6 (торговый путь отъ Кемь въ Поивѣтъ и Шумгу), N 7 (Корелы), N 10—17 (акты), N 17 (Кваччъ), N 23 (Брусненскій камень), 1854 г. N 4 (г. Каргополь), N 6 (материалы для исторіи Олов. г. и Онежскаго озера), N 17 (колич. земли), N 28 (сел. Машеозера), N 32 (Каргополь), N 35 (статистика населенія), N 36 (училища), N 39 (9-я переѣ.), N 47 (ярмар. 1853 г.), N 48 (заб. и зав. 1853 г.), 1855 г. N 4 (судол.), N 7 (Каргополь), N 27 (Онеж. обвод. каналъ), N 29, 32—33 (промыш.), N 33 (объясн. крест.), N 37, 39—42 (Александр. пушечный. зав.), N 43 (акты), N 49 (учеб. завед.), 1856 г. N 9 (о льннхъ хозяйствѣхъ и льннной промышленности въ Пудож. у.), N 12—17 (грамоты), N 17 (заб. о дрѣвн.), N 38 (Историч. очеркъ городовъ), N 43—49 (историч. опис. Каргополя), 1857 г. N 4—18 (историч. опис. Каргополя), N 8 (Шумская ярмарка), N 23 (числ. жит. въ 1856 г.), N 43 (минеральныя воды), N 44 (лѣбонаш. въ 1856 г.), N 46 (движеніе народонаселенія въ 1828, 24 и 56 г.), N 47—48 (естествен. произвед. Петрозав. у.), 1858 г. N 1 (маршаловыя воды), N 3—16 (историч. общ. губ.), N 9 (маннать), N 16 (солонныя источники близъ Остречнскаго пог.), N 19 (пароход. по р. Свири и Онеж. оз.), N 23 (судол. въ 1857 г.), N 26 (Свирск. мон.), N 34 (крѣпост. населеніе по 9-й ревизіи), N 37 (Брестовой и Нелій мысы на Онеж. оз.), N 45 (Маринск. система), N 47 (Олов. запис.), 1859 г. N 2 (омытъ разведенія листового табака въ Олопец. губ.), N 4—10 (вѣскол. словъ объ Олов. г. въ земледѣл. отнош.), N 6 (цѣны въ Петрозав. въ концѣ XVIII ст.), N 7 (Шумская ярм.), N 18 (метеор. набл. за 1858 г.), N 28 (Петрозавод. низвер. моточ.), N 29 (парок. по р. Свири в Ладож. оз.), N 33 (Александровск. ярм. въ 1858 г.), N 34 (стат. насел. въ 1858 г.), 1860 г. N 3—9, 13—40 (Озерки Олов. г.), N 11 (Шумг. ярмарка въ 1860 г.), N 19 (старин. церквн.), N 13, 21, 51 (окрест. Вытегрн.), N 19 (о соединеніи Вѣлаго м. съ Онеж. оз.), N 31 (новая дорога изъ Петрозавод. на р. Свири), N 32 (льннн. промыш. въ Петрозав. у.), N 46 (историч. замѣтки объ училищахъ губ.), N 48 (Крестозера), N 50 (заб. и зав. 1859 г.), N 51 (рыбные промыслы въ Подпорож. сел. Олов. у.), 1861 г. N 1 (заб. и зав. 1859 г. и Гонгамо. приходъ Лодейно. у.), N 6 (окрест. Вытегрн.), N 3—6 (дер. Васильковск. Каргоп. у.), N 9 (Вытегор. погос.), N 11 (сел. Шотгусы Олов. у.), N 33 (вскрыт. и замеръ рѣкъ в озерахъ; Гор. Жур. 1827 г., кн. IX, с. 137 (Наслѣд. истерогр. Воицкаго рудника и его окрест.); 1828 г., ч. I, с. 19 (Геогност. обзор. Воицкаго рудн.); ч. III, с. 15 (Описаніе Оломскихъ острововъ), ч. IV, с. 3 (Каменный боръ); 1830 г., ч. II, с. 127 (геогност. обзоріе зап. бер. Онеж. оз.); 1831 г., ч. I, с. 198 (Полѣны изъ Петрозавод. на Кончозерск. завод.), 1835 г., ч. III, стр. 189 (сравнительн. вѣдомости чугуна на Олов. зав. съ 1830—35 г.), стр. 230 (краткое описаніе Олопец. завод.), 1836 г., ч. I, стр. 506 (о приготавленіи жестиныхъ чугуи. валковъ на Олов. завод.), ч. III, стр. 96 (объ отливкѣ на Олопец. завод. пробныхъ орудіи по способу Мартена въ Тьеръ), стр. 461 (отчетъ о дѣйствіи горныхъ завод. 1831—35 г.), 1837 г., ч. IV, стр. 367 (геогн. замѣтки на пути изъ С.-Петер. въ Олопецъ и Архангелъ губ.), 1838 г., I, 191 (Вызвѣдъ на геолого-геогност. составъ Олопец. губ.), 1839 г., ч. III стр. 390 (отчетъ о дѣйствіи горныхъ зав. съ 1836—38 г.), 1842 г., ч. I, стр. 171 (геогностич. примѣчанія къ картѣ Олопец. горнаго округ.), 1846 г., ч. I, стр. 1 (объ объясненіяхъ дрѣв. крестовъ нестачина на Алдонск. горѣ), 1851 г., ч. IV, стр. 53 (о строительствѣ матеріалъ Олов. г.), 1859 г., ч. IV, с. 453 (маннать. жѣлы въ Олов. г.), 1860, IV, 517 (Гельмерсена, геогн. изсл. Олов. окр.); Журн. Минист. Государ. Имущ., ч. VI, отл. 3, с. 29 (искусствен. свѣтоскоп), XXIV, отл. 4, с. 33 (светокод.), ч. XXVI, отл. IV, с. 122 (солью училища), ч. XLVII, отл. 2, с. 135 (льннн. промыш. въ Пудожскомъ у.); Жур. Мин. Внутр. Дѣлъ 1830 г., ч. II, с. 139 (объ Олов. губ.), 1831 г., VI, с. 83 (объ остат. дрѣвн. зданій), 1835 г., VI, с. 594 (о новонхъ водахъ сообщ.), 1841 г., т. XLII, с. 178, 303 (Дашкова, опис. Олов. г.), 1842 г., т. XLIII, свѣд. с. 18 (отат. свѣд.), 1844 г., ч. VIII, с. 133 (замѣчат. памят. въ Олов. г.), 1857 г., ч. XXIII, свѣд. стр. 1 (историч. очер. городовъ), 1859 г., ч. XXXVII, отл. 3, с. 1 (статистич. зам. о Петрозавод.), 1860 г., ч. XL, свѣд. с. 11 (промышл. горнозавод. крестьянъ Олов. ок.); Зап. Имп. Рус. Геогр. Общ. 1853, в. VIII (Неволина, Пятны Новгород.); Вѣстн. Имп. Рус. Геогр. Общ. 1854 г., в. 3, отл. 5, с. 14 (вѣскол. словъ о существѣ въ прѣжн. время соли. пром. въ Олов. г.); Смыкъ Отеч. 1839 г., ч. VIII, с. 72—83 (Вилкова, замѣт. объ Олопец. горн.), 1842 г., ч. IX, с. 1 (Дашкова, Опис. Олопец. г., крѣт.); Вѣдл. для чтен. 1842 г., ч. LV, с. 1 (Дашкова, Опис. Олов. г., крѣт.).

Олонейцкій казенный горный округъ, находится преимущественно въ Олонейцкой губ. и частью въ Финляндіи Сердобольскаго уѣзда. Въ составъ его входятъ заводы: *Александровскій* пушечный, *Кончозерскій* чугуно-плавильный (первый въ самомъ г-дѣ Петрозаводскѣ, второй въ его уѣздѣ, въ 45 в. отъ

города) и Суоярскій чугуноплавильный въ 160 в. отъ Петрозаводска въ Сердобольскомъ у. въ Финляндіи. Кромѣ того, начаты постройкою заводы: Салминскій желѣзодѣлательный (1860 г.) въ 232 в. отъ Петрозаводска, на р. Туломѣ, при сел. Салмѣ Суоярвско-Финляндскаго ииѣнія Сердобольскаго у., и Валазминскій чугуноплавильный (съ 1860 г.) въ Повѣнецкомъ у., на р. Сунѣ, при порогѣ Валазма, въ 162 в. отъ Петрозаводска. На двухъ послѣднихъ заводахъ до 1864 г. дѣйствія еще не было. Всей земли въ округѣ, какъ въ Олонцкой губ., такъ и въ Финляндіи, считается 1.084,020 десят., изъ коихъ подъ лѣсомъ 674,394 десят. (62⁰/₁₀₀), сверхъ того предположено отмежевать до 80,000 десят. лѣса къ Валазминскому заводу. Первое основаніе горной производительности въ Олонцкомъ краѣ положилъ Петръ I, устроивъ въ 1701 г. Петровскій мѣдишлавильный заводъ и на р. Лососинкѣ чугуноплавильный и пушечный. Послѣ того были построены еще заводъ въ Повѣнцѣ и въ 1707 г. Кончозерскій. Всѣ эти заводы въ 1714 г. поступили въ управленіе извѣстнаго въ горномъ дѣлѣ полковн. де-Геннина. Къ полов. XVIII стол. Петровскіе заводы перестали дѣйствовать; отъ Петровскаго мѣдишлавильнаго завода осталась нынѣ только одна церковь, а Лососинскій вновь выстроенъ въ 600 саж. отъ стараго и въ 1774 г. названъ Александровскимъ. Полное преобразование и развитіе Олонцкихъ заводовъ началось съ назначеніемъ въ 1786 г. директоромъ заводовъ Гаскоина, управлявшаго по 1807 г.; послѣ него директорами были Армстронгъ 1-й (1807—19 г.), Фултонъ (1819—33 г.), Армстронгъ 2-й (1833—43 г.), Бутеневъ 1-й (1843—59 г.) и Фелькнеръ 2-й (съ 1859 г.). Особенно усилилась дѣятельность Александровскаго пушечнаго завода съ Крымской компаніи. О дѣятельности Александровскаго и Кончозерскаго заводовъ (Повѣнецкій уничтоженъ въ XVIII ст., а Суоярскій присоединенъ недавно) мы имѣемъ свѣдѣнія за 70 лѣтъ, съ 1794 по 1864 г.; въ это время проплавлено руды 39,258,941 пуд. (средн. числ. въ годъ 560,842 п.), выплавлено чугуна 14,181,414 п. (средн. числ. ежегодно 202,592 пуд.), приготовлено артиллерійскихъ орудій и сварядовъ 7.552,966 пуд. (средн. числомъ 107.899 пуд.). Въ 13 лѣтъ съ 1794 по 1807 г. въ управленіе Гаскоина средн. числомъ ежегодно плавилось руды 543,172 пуд., выплавлялось чугуна 209,588 пуд. и приготовлялось артиллерійскихъ орудій и сна-

рядовъ 82,298 пуд.; въ 16 лѣтъ съ 1843—59 г. въ управленіе Бутенева плавилось руды средн. числомъ 642,828 пуд., выплавлялось чугуна 195,579 пуд. и приготовлялось артиллерійскихъ орудій и снарядовъ 171,304 пуд. Дѣятельность заводовъ Александровскаго, Кончозерскаго и Суоярвскаго въ 1859—63 г. была слѣдующая:

	1859 г.	1860 г.	1861 г.	1862 г.	1863 г.
	п	у	л	м.	
Проплав. руды	419,280	345,897	306,469	609,995	434,788
Выплав. чугуна	—	—	—	199,513	146,648
Орудий	—	—	—	—	—
Сварядовъ	112,817	71,830	69,261	31,353	66,388
Издѣлій	231,495	170,718	51,511	67,836	95,859
Издѣлій	24,175	—	21,997	26,169	124,866
Выплавлено.					
Крѣпч. желѣза	10,952	9,680	9,384	1,764	1,660
Рабочихъ	—	2,126	1,490	1,069	1,054

На всѣхъ заводахъ въ 1863 г. приводились въ движеніе 16-ю водяными колесами, 1 паровою машиною въ 30 силъ и 1 локобилемъ въ 9 силъ (послѣднія 2 находятся на пушечномъ заводѣ). Руда для заводовъ получается изъ собственныхъ рудниковъ, коихъ въ 1863 г. было: озерныхъ 174 (дѣйствующихъ 31), болотныхъ 46 (дѣйствующихъ 12) и горныхъ 3 (дѣйствующихъ 2). Озерная и болотная руда состоитъ изъ водной окиси желѣза въ смѣшеніи съ кремнеземомъ, глиновомомъ, известью, марганцемъ, магниемъ, отчасти сѣрю и фосфоромъ. Рудоносныя озера группируются около рѣкъ; самыя богатыя по своей производительности и достоинству руды системы рр. Суны, Шуи и Кемы. Къ горнымъ желѣзнымъ рудамъ относятся: бурый и глинистый желѣзнякъ, желѣзная охра, желѣзистый песчаникъ, находясь въ каменноугольной почвѣ Витегорскаго у., желѣзный блескъ близъ дер. Пергуби и около д. Койкары (Повѣнц. у.), желѣзный купоросъ около Кончозерскаго завода. До 1864 г. округъ имѣлъ своихъ горнозаводскихъ крестьянъ, нынѣ освобожденныхъ; они всѣ безъ исключенія находились въ одномъ Петрозаводскомъ у. Въ 1862 г. ихъ считалось 55,259 д. об. п. (25,923 м. п.); они дѣлились на 7 волостей: Толвуйскую, Кижскую, Петропавловскую, Шуйскую, Салменижскую, Острѣчинскую и Рыборѣчичскую. Приписные къ заводамъ крестьяне обязаны были рубить дрова, возить руду и уголь на заводы, чинить заводскія плотины.

(См. Олонец. г. и Гор. Журн. 1836 г., т. I, с. 19, 1838 г., т. I, с. 209, 1861 г., т. IV, с. 194; Памят. на 1860 г., с. 155—218 (хорошая статья), на 1862 г., с. 209—212; Памят. на для горн. люд., годъ 1-й, с. 22, годъ 2-й, с. 27; Сбор. отгис. свѣд. по горн. часта на 1864 г., с. 24, тоже на 1865 г., с. 46).

Олонецъ, уѣз. гор. Олонцкой губ.

І. Г-дъ, подъ 60°59' с. ш. и 50°37' в. д.,

въ 148 в. къ ю.-з. отъ Петрозаводска, по С.-Петербургскому почтов. тракту, при слияніи рр. Олонки и Мегреги, въ 16 в. отъ вост. берега Ладожскаго озера. Городъ принадлежитъ къ числу древнихъ поселеній сѣвернаго края; онъ входилъ издавна въ составъ Заонежскихъ погостовъ Обонежской пятинны, древняго владѣнія Великаго Новгорода. Имя его упоминается въ 1137 г. въ уставѣ кн. Новгородскаго, Святослава; въ лѣтописяхъ Новгородскихъ О., подъ именемъ «Олоньскъ», встрѣчается подл 1228 г., когда Емь, вступивъ воевать въ Ладожское озеро, была разбита посадникомъ Ладожскимъ. Дальнѣйшая судьба Ол. неизвѣстна; только въ писцовыхъ книгахъ 1582 г. онъ называется погостомъ *Рождественскимъ на Олонцѣ*, въ 300 в. отъ Новгорода; въ 1627 г. Олонецъ уже назывался посадомъ, до 1648 г. былъ вотчиною Новгородскаго митрополита, въ 1648 г. описанъ въ казну и названъ городомъ съ назначеніемъ числа жителей на формированіе драгунскихъ полковъ. Олонецъ управлялся воеводами, отъ которыхъ зависѣло все внѣшнее пространство губерніи, за исключеніемъ Каргополя, имѣвшаго своихъ воеводъ. Изъ числа воеводъ упоминаются Челмоковъ и Елагинъ въ 1650 г., Глѣбовъ въ 1661 г., стольникъ кн. В. Ѳ. Долгоруковъ до 1689 г. Изъ оставшихся древнихъ актовъ видно, что Олонецъ былъ укрѣпленъ и нѣсколько разъ поправлялся по повелѣнію царей; укрѣпленіе находилось на мысу, образуемомъ слияніемъ рр. Олонки и Мегреги, было окупано рвомъ и имѣло до 534 саж. въ окружн.; стѣны имѣли нѣсколько башенъ. Въ 1668 г. Олонецъ сгорѣлъ, въ слѣдствіе чего и укрѣпленіе испортилось; однакоже укрѣпленіе къ 1671 году было возобновлено снова. Въ 1708 году Олонецъ приписанъ къ Ингерманландской губерніи, въ 1712 г. отданъ въ вѣдѣніе адмиралтейства, въ 1727 г. приписанъ къ Новгородской губ., въ 1773 г. назначенъ провинціальнымъ городомъ Олонецкой провинціи, въ 1776 г. какъ уѣздный городъ вошелъ въ составъ Новгородскаго намѣстничества; въ 1781 г. бывшая Олонецкая область причислена къ С.-Петербургской губ., въ 1782 г. областное правленіе изъ Олонца переведено въ Петрозаводскъ, а Олонецъ оставленъ уѣзднымъ городомъ. Въ 1784 г. Олонецкая область переименована въ намѣстничество, при чемъ Олонецъ остался уѣзднымъ городомъ; въ 1796 г. при упраздненіи Олонецкой губерніи отошелъ къ Новгородской губ., но въ 1801 г. опять во-

шелъ въ составъ возстановленной Олонецкой губерніи. О состояніи Олонца въ прошедшемъ вѣкѣ оставилъ намъ интереснаго свѣдѣнія академ. Озерецковскій, плававшій по Ладожскому озеру въ 1785 г. Въ это время въ немъ было церквей 8 (3 кам.), домовъ 359 (1 кам.), магазиновъ для склада вина, соли и хлѣба 6, пивоварня, питейныхъ домовъ 6, лавокъ 68, кузницъ 8, вѣтряная мельница; жителей 1,596 об. п., изъ коихъ купцовъ 304. Вообще Озерецковскій нашелъ Олонецъ весьма порядочнымъ городомъ и ставилъ его, какъ въ отношеніи торговли, такъ и красиваго мѣстоположенія, выше губернскаго г-да Петрозаводска. По свѣд. за 1865 г. въ Олонцѣ ч. ж. 1,087 д. об. п. (607 м. п.), изъ коихъ купцовъ 48, мѣщанъ 385. Кромѣ 17 раскольниковъ, 58 католиковъ, 59 протестантовъ и 8 евреевъ — всѣ православные. Церквей православ. 6 (1 кам.), домовъ 184 (1 кам.), лавокъ 46, городская больница, основанная градскимъ головою Метлинскимъ, уѣздное училище, учрежденное еще въ 1787 г., приходское училище, существующее съ 1831 г. (учащихся въ 1863 г. въ обонхъ училищахъ 71 м. п.). Въ 1836 г. купцомъ Придукиннмъ пожертвованъ капиталъ въ 50 тыс. р. асс. для постояннаго вспоможенія бѣднымъ; въ 1853 г. къ капиталу было прибавлено еще 10,857 руб. отъ приношеній разными лицами, почему въ 1853 г. было повелѣно учредить на эти деньги богадѣльню на 10 м. п. и 5 ж. п. лицъ. Городъ имѣетъ во владѣніи 7,053 десят. земли, домъ и 1 лавку; городской доходъ въ 1862 г. простирался на 3,654 р. Главное занятіе жителей состоитъ въ хлѣбопашествѣ, сѣнокошеніи и перевозкѣ товаровъ въ С.-Петербургъ и Петрозаводскъ; сѣна мѣщанами продается подрядчикамъ до 15 тыс. пуд. Ремесленниковъ въ 1865 г. было только 18 (всѣ мастер.). Фабрикъ и заводовъ въ 1865 г. не было. Торговля города главнымъ образомъ удовлетворяетъ мѣстнымъ нуждамъ окрестныхъ жителей; ежегодно продается хлѣба на сумму до 29 тыс. р., бакалейныхъ товаровъ на 20, а суровскихъ на 15 тыс. р.; кромѣ того, нѣкоторыя купцы торгуютъ лѣсомъ, который заготавливается въ казенныхъ дачахъ и сплавляется къ С.-Петербургу на сумму до 50 тыс. руб. Впрочемъ, большая часть купечества торгуетъ въ уѣздѣ. Въ 1865 г. выдано торговыхъ свидѣтельствъ купцамъ 2-ой гильдіи 29, на мелочной торгѣ 47, на разносный 1, мѣщанскихъ промысловыхъ 2, прикащикамъ 18. Базары собираются по воскресеньямъ; на нихъ привозятъ про-

вию, а также рыбу изъ Петрозаводскаго у., которую здѣсь скупаютъ для С.-Петербурга и Лодейнаго Поля. Ярмарокъ 2: 6—14 января и съ 8—16 сентября; въ 1865 г. на первую изъ нихъ привозилось на 15 тыс. р., на 2-ую на 7,800 р., продавалось на 1-ой на 9 тыс., на 2-ой на 4,500 р.

(Поля. собр. лѣтоп., ч. III, с. 42; Озерецковскій, Путеш. по Ладж. и Онеж. оз., с. 112—118, 182; Его же, отъ Петерб. до Стар. Русск., с. 48; Пущкаревъ, Олоонец. г., с. 48; Верштатресеръ, Опытъ опис. Олопец. г., с. 38; Дашковъ, Опис. Олопец. г., с. 121; В. Ст. Олопец. г., с. 112; Андреевъ, Олов. г., с. 36; Нам. вв. Олов. г. на 1858 г., с. 79, 81, на 1864 г., с. 162 (акты); Ж. М. В. Д. 1833 г., т. IX, с. 219, 1836 г., т. XX, с. 394; Гор. посел., ч. III, с. 416; Эконом. сост. город. посел., ч. II, титр. XLIV, с. 15).

II. *Олонецкій у.* въ зап. части губ. Простр. его, по Швейцперу, 179,02 кв. м. или 8,661 кв. в. Мѣстоположеніе у. вообще ровное, только въ вост. части проходитъ не высокій и пологіи водораздѣлъ, отдѣляющій на в. притоки Онежскаго озера, а на з. притоки Ладожскаго. Почва уѣзда преимущественно глинистая и песчаная, отчасти каменистая. Вся площадь уѣзда орошается притоками Ладожскаго озера; изъ нихъ замѣчательны: *Свирь*, протекающая на небольшомъ разстояніи по южн. границѣ и принимающая въ себя *Важенку*, *Обжа* (дл. 15 в.), *Тулокса* (дл. 20 в.), *Олонка* съ *Коверой*, *Кесчозеркой*, *Уйвангой*, *Мегрегой*, *Туксой*, *Седоксой*, *Видлица* съ *Тыкулой* и другія незначительныя рѣчки. Изъ этихъ рѣкъ *Свирь* судоходна для большихъ судовъ, *Олонка*, *Тулокса* и *Видлица* сплавы для дѣса. Въ 1862 г. по этимъ рѣкамъ сплавлено 233 судна съ 1,130 рабочими на сумму 123,979 р. На площади у-да весьма много разбросано большихъ и малыхъ озеръ. Изъ нихъ самая большія *Водлозеро* (площадь въ 75 кв. в.), *) *Тулмозеро* (44 в. въ окруж.), *Пидмозеро* (44 в. въ окруж.), *Кромнозеро* (29 в. въ окруж.), *Воткозеро* (30 в. въ окруж.), *Вычозеро* (24 в. въ окруж.), *Нялмозеро* (23 в. въ окруж.), *Лоянское* (20 в. въ окруж.). Болота встрѣчаются повсемѣстно, занимаютъ большія пространства и по большей части покрыты дѣсомъ; но самое большое болото, имѣющее до 100 в. въ окруж. лежитъ въ Кондужской волости, на границѣ съ Лодейнопольскимъ у.; въ серединѣ оно совсѣмъ непроходимо, покрыто ихомъ, травой и мелкимъ дѣсомъ. Вообще подъ болотами, озерами и рѣками полагаютъ болѣе 96 тыс. десят., т. е. немного менѣе 12% всей площади. Почти вся площадь у-да покрыта дѣсами, подъ кони, по свѣд. гене-

*) Озеро Водлозеро въ Словарѣ описано 2 раза: и подъ именемъ *Водло* и подъ именемъ *Видло*.

ральнаго межеванія, считалось 666,500 десят., т. е. 82% всей площади; въ 1858 г. изъ 1,031,873 десят. всѣхъ казен. земель подъ дѣсами было 640,986 десят., т. е. 62% (здѣсь слѣдуетъ замѣтить, что по генеральному межеванію всей земли въ уѣздѣ показано только 805,371 дес., а въ Обзорѣ Государ. Имущ. за 1858 г. всѣхъ казен. земель показано 1,031,873 десят., что вѣроятно ошибочно, потому что и по Швейцперу въ уѣздѣ только до 900 тыс. десят. Въ числѣ казенныхъ дѣсовъ корабельныхъ 42,507 десят., монастырскихъ и церковныхъ 8,527 десят. и городскихъ 6,234 десят. По свѣд. за 1865 г. ч. ж. въ уѣздѣ (безъ города) 34,177 д. об. п. (16,177 м. п.), съ городомъ на 1 кв. м. по 197 д. об. п. Въ числѣ жителей: дворянъ 42, крестьянъ казенныхъ 32,557, вышед. изъ крѣп. зависим. 21. Неправославныхъ: раскольниковъ 410, протестантовъ 630. Въ 1865 г. въ уѣздѣ было церквей 45, монастырь *Александро-Свирскій*, пустыни: *Ондрусовская* (а не Андрусовская) и *Заднекифоровская* (Спаская)*); въ 1865 г. инокъ было 64. Большая часть жителей Карелы; Русскіе живутъ преимущественно въ юго-восточной части уѣзда. Уѣздъ раздѣленъ на 2 стана. Хотя хлѣбопашествомъ занимаются и повсемѣстно, но оно едва удовлетворяетъ мѣстнымъ нуждамъ; хлѣбъ въ случаѣ надобности закупается съ мимо проходящихъ судовъ по р. Свири. Подъ пашнями считается до 30 г. десят. Сѣютъ рожь, овесъ и ячмень. Огородничество и садоводство почти не существуютъ. Главными же промыслами жителей служатъ дѣсопромышленность въ разныхъ ея видахъ, сѣнокосеніе, работы на судахъ во время навигаціи, отчасти рыболовство, звѣроловство, извозъ въ С.-Петербургъ, Петрозаводскъ и другіе города. Озерецковскій говоритъ, что жители Олонца и его уѣзда отличаются пряденіемъ тонкихъ нитокъ, которыя заготавливаются въ большомъ количествѣ. Въ предѣлахъ уѣзда строятъ также суда, которыя ходятъ по рѣкамъ и Ладожскому озеру. Въ 1863 г. на 69 заводахъ выдѣлано на 480,405 р., изъ нихъ на 54 кожевенныхъ выдѣлано на 18,296

*) Пустынь эта пропущена въ Словарѣ. Она находится въ 54 вер. отъ у. г-да на о-вѣ *Важенѣ*, близъ р. Свири. Основана около 1520 г. *Нялнформъ*, ученик. *Александра Свирскаго*; по показаніямъ Ратшина упразднена въ 1764 г. и обращена въ приходскую церковь, въ 1800 г. приписана къ *Александро-Свирскому* монастырю. Здѣсь подъ спудомъ почитается мощи основателя.

р., на 7 мѣхонъ на 7,565 р., на 2 крупчато-мукомольныхъ на 344,433 р., на 2 лѣшненькихъ на 79,316 р. (кромя того 3 не дѣйствовали), на 3 желѣзодѣлательныхъ и на 1 колокольномъ на 12,940 р. Такимъ образомъ въ отношеніи заводской промышленности (кромя казенныхъ заводовъ) уѣздъ занимаетъ первое мѣсто въ г-ни именно объемомъ 42% всей заводской ея дѣятельности. Всѣ заводскія производства идутъ преимущественно въ С.-Петербургъ. Ярмарокъ въ уѣздѣ 2: въ день св. Троицы при *Александро-Свирскомъ* монастырѣ и съ 27 сентября по 1 октября при *Усламкѣ*. Особенное значеніе имѣетъ первая ярмарка; на нее въ 1862—63 г. привозилось на 101—135 тыс. руб., продавалось на 37—68 тыс. р.; на вторую привозилось на 23 тыс., продавалось на 8—9 т. р. (Вѣд. см. Олонекск. г.).

Олонка, дер., Нижегородской губер., Семеновскаго у., въ 20 в. отъ у. г-да, при р. Олонкѣ, по почтов. тракту изъ Семенова въ Варнавинъ. Ч. ж. 584 д. об. п., 114 дв. Кромя земледѣлія жители занимаются витьемъ мочальныхъ веревокъ, охотою на дичь и извозомъ. Близъ деревни находится городище; въ 1818 г. здѣсь были вырыты каменные молоты, вѣроятно оружіе обитателей каменнаго періода.

(Стат. вѣдом. отъ Мин. Вн. Дѣлъ 1834 г., руско.).

Олонка, р., Олонекской г., впадающая въ Ладожское оз. Береть начало близъ дер. Гиршеле, въ оз. Топорномъ, направляется сначала къ ю., протекая черезъ нѣсколько озеръ, а именно Вагвозеро, Утозеро и Торосъ, отъ г. Олонки поворачиваетъ къ з. и впадаетъ въ Ладож. оз., послѣ 105 вер. теч. Шир. ея 70—80 саж., глуб. отъ 14 до 20 саж. Берега рѣки круты, а въ нижней части теченія возвышены, сухи и глѣсисты. Ол. сплава на 65 вер. (отъ Ильинскаго погоста), а судоходна только на 23, потому что далѣе судоходству препятствуютъ пороги и мели. Сплавленный по Ол. глѣсъ нагружается на барки и идетъ въ Петербургъ. На Ол. производятся и судостроеніе. Прит.: Кювера, Уйванга, Мергега и Кузась.

(Озерничковскій, Ладож. и Онеж. оз., 111; Шумаревъ, Олон. г., с. 20, 23; Stuckenberg, Hudr., I, 613; Ж. М. В. Д. 1841 г., нояб., с. 241; В. Ст. Олопец. г., с. 9; Дашкова, Олопецк. г., с. 118; Андреева, Олон. г., с. 10).

Олонская Нижняя и **Верхняя**, слобода и дер., Иркутской г., Балаганскаго окр., въ 101 в. отъ Балаганска, на прав. бер. Ангары, отстоятъ одна отъ другой въ 1 верстѣ. Въ слободѣ ч. ж. 884 д. об. п., 167 дв., правос.

церковъ, въ деревнѣ ч. ж. 865 д. об. п., 140 дв., часовня.

Олсяды, мѣст., Ковенской г., Тельшевскаго у., въ 14 в. отъ у. г-да, при р. Сруфѣ. Ово въ XV в. было въ некоторое время резиденціею Жмудскихъ епископовъ. Ч. ж. 565 д. об. п., 26 дв., католич. костель, ярмарка 24 августа.

(Город. посел., ч. II, с. 538; Аюмасьевъ, Ковен. г., с. 737).

Олшанская, бывшая крѣпость, Самарской г., Бузулуцкаго у., нынѣ село *Елшанка*, въ 18 в. отъ у. г-да, при р. Самарѣ. Крѣпость была построена на настоящемъ ея мѣстѣ въ 1741 г., прежде же она находилась въ 2 вер. отъ устья р. Ошанки. Въ XVIII в. въ ней было до 150 двор. и церковъ во имя Макарія.

(Рычковъ, Топогр. оп. Оренбург. губ., ч. II, с. 124; Палласъ, voy., I, 373).

Олыча, мѣст., Волинской г., Дубенскаго у., въ 40 в. отъ у. г-да, при рч. Путиливнѣ. Ч. ж. 2,939 д. об. п., 273 двор., 2 правосл. церкви, католич. костель, еврейск. молитвен. школа, пивоваренный зав. и 5 ярмарокъ ежегодно. Подъ именемъ Олыча и Олида мѣстечко упоминается въ лѣтописяхъ въ 1149 г. Въ XVI в. оно принадлежало Радзивилламъ, а замокъ его основанъ въ 1564 г.; отъ имѣлъ видъ 4 угольника съ башнями; вокругъ него сохранились слѣды укрѣпленій, отъ которыхъ уцѣлѣли только стрѣльницы. Въ XVII в. подвергалось нападеніямъ казаковъ, которые предали огню окрестности замка. Около мѣстечка есть 3 кургана, называемые Турчинскомъ.

(Пол. собр. лѣтоп., II, с. 46; Ballinskigo, Staroz. Pols., T. II, s. 860—862; Город. посел., ч. I, с. 469; Волин. губ. вѣд. 1848 г., N 23).

Олымъ или **Алымъ**, р., Воронежской и Орловской г., пр. пр. Сосны. Береть начало въ Землянскомъ у. на границѣ Нижнедѣвизскаго, орошаетъ Землянскій и Ливенскій. Напр. къ с., дл. теч. 120 вер. Шир. въ Ворон. г. до 5 саж., глуб. до 2 арш., теч. тихое, дно иловатое и песчаное, берега низки. Рѣка эта упоминается еще въ книгѣ Большаго Чертежа.

(Болконтинова, оп. Ворон. г., с. 31; Язковъ, Кн. Б. Черт. 1838, с. 20, 44; В. Ст. Ворон. г., с. 12; Михалевицъ, Воронеж. губ., с. 36).

Ольвиополь или **Орликъ**, заштатный г-дѣ, Херсонской г-ни, Елисаветградскаго уѣзда, при слияніи рр. Синюхи и Буга, подъ 48°6' с. ш. и 48°30' в. д. Теченіе р. Синюхи издревле имѣло значеніе границы; вслѣдствіе чего Поляны еще въ XVII в. построили здѣсь на своемъ берегу сторожевое укрѣпленіе Бого-

поль. Нѣсколько ниже впаденія Синюхи, на бугскихъ островахъ существовала Мигея, при-тощъ гайдамаковъ, которые дѣлали набѣды на польскія владѣнія, за что и поляки платили имъ тѣмъ же и не разъ переходили Синюху. Въ 1743 г. для прекращенія этихъ набѣговъ русское правительство рѣшилось укрѣпить теченіе Синюхи; вслѣдствіе того въ 1744 г., на лѣвыхъ берегахъ Синюхи и Буга, у урочища Татаръ-орель, устроенъ былъ шанецъ Орловскій или Орликъ, который былъ приписанъ къ Елисаветградскому пикперному полку. Скоро шанецъ кромѣ военнаго значенія получилъ и торговое, вслѣдствіе чего въ 1764 г. позволено селиться въ немъ купцамъ и учреждена таможня. Черезъ шанецъ шла тогда большая торговая дорога изъ Польши въ Очаковъ. Въ 1770 г. шанецъ былъ вновь укрѣпленъ и получилъ названіе Екатерининскаго. Въ 1773 г. онъ получилъ городскія права, въ слѣдующемъ году къ нему приписанъ уѣздъ, который однако не былъ открытъ до 1782 г. Въ этотъ году, при преобразованіи Новороссійской г-ніи, г-дѣ Екатерининъ получилъ названіе Ольвіополя, въ память греческой колоніи Ольвіи, находившейся въ устьи Буга. Выбѣстъ съ тѣмъ, такъ какъ онъ остался пограничнымъ пунктомъ, въ немъ предполагалось строить новую крѣпость, но вскорѣ новая война съ Турціей отодвинула русскую границу на Днѣстръ, Ольвіоноль потерялъ военное значеніе и остался лишь у-днимъ г-домъ. Въ 1828 г. онъ былъ отчисленъ въ вѣдомство военныхъ поселеній, въ 1844 г. переименованъ въ заштатный, оставаясь однако въ военномъ вѣдомствѣ, и наконецъ въ 1860 г. возвращенъ въ гражданское управленіе. По свѣд. 1864 г., въ Ольвіополѣ числятся 3,947 жит. об. п. (2,053 м. п.); въ томъ числѣ купцовъ 445 об. п., мѣщанъ 3,280 об. п. Неправославныхъ: евреевъ 199 об. п. Зданій въ г-дѣ 800 (всѣ деревянные); церковь 1 и евр. молитв. школа 1. Г-дѣ расположенъ по теченію обѣихъ рѣкъ на протяженіи 7 вер., улицъ въ немъ почти нѣтъ, ибо въ глубь отъ береговъ пространство застроено зданіями, земли не болѣе 400 сажень. Южная часть г-да находится на низменной площади долины р. Буга и потому не рѣдко терпитъ отъ наводненій. Въ полуверстѣ отъ устья Синюхи, на лѣвомъ ея берегу, находятся остатки укрѣпленій. На Бугѣ устроено два парма: одинъ изъ с. Гольты въ м. Богонова, а другой изъ г. Ольвіополя, такъ что, ѣдучи отъ Богонова

въ Ольвіоноль, приходится дважды переѣзжать Бугъ; въ полоу воду переправа много затрудняется отъ быстроты теченія, и тогда паромы идутъ на веслахъ; въ то же время, въ теченіи 2 недѣль, занимаются перевозкою и лодочники. Пороги и камни на Бугѣ и Синюхѣ препятствуютъ развитію судоходства у Ольвіополя. Г-дѣ находится въ центрѣ страны, изобилующей пшеницею, на почтовой дорогѣ изъ Кременчуга въ Балту и въ узлѣ торговыхъ дорогъ изъ Кіевской, Подольской и Полтавской г-ній въ Крымъ, Одессу и Кишиневъ; тѣмъ не менѣе, въ настоящее время торговля его очень незначительна: въ г-дѣ 51 лавка, 2 постоялыхъ двора и 1 харчевня; ярмарокъ не бываетъ, но есть двухнедѣльные базары; торговыхъ свидѣт. въ 1864 г. выдано 341; изъ нихъ 108 на мѣщанскіе промыслы. Купеческихъ капиталовъ 1862 г. объявлено 54, но, кромѣ 2 лицъ, всѣ прочіе торгуютъ въ другихъ мѣстахъ. Проведеніе желѣзной дороги должно несомнѣнно усилить торговую дѣятельность г-да. Въ г-дѣ 4 завода, изъ которыхъ 2 кожевенныхъ, 1 винокуренный и 1 гончарный; 4 водяныя мельницы; число всѣхъ ремесленниковъ 75. Жители занимаются разными сельскими промыслами, собственными степной молосѣ Россіи, для чего нанимаютъ земли у города или у сосѣднихъ частныхъ владѣльцевъ. Кромѣ того, жители занимаются чумачествомъ, возятъ хлѣбъ въ Николаевъ, Вознесенскъ и Одессу, также сушеную рыбу и соль изъ Крыма; послѣднюю они доставляютъ въ Каменецъ-Подольскъ и Старо-Константиновъ. Г-дскихъ земель 6,425 дес. 857 саж. Доходовъ 4,319 руб. Въ г-дѣ есть приходское училище. На г-дскихъ земляхъ находится 97 хуторовъ, въ которыхъ числятся 620 жит. об. п. (235 м. п.).

(Новор. Кален. 1839 г., с. 104; Одес. Вѣст. 1844 г., N 101; Воен. Ст. Херс. г., с. 227—228; Шпандта, Херсон. г., II, 302—307; Вѣст. оост. город. Евр. Р., II; Гор. вост. Рос. имп., V, отд. 2, с. 103—114).

ОЛЬВІЯ или *Торжисше Борисеенитовъ*, древняя греческая колонія, находившаяся на лѣвомъ берегу Бугскаго лимана (Херсонской г-ніи, Одесскаго у-да); донынѣ остались нѣкоторые слѣды этого поселенія, которое у нынѣшнихъ жителей извѣстно подъ именемъ урочища *Сто-Моилъ*. Вблизи ея находится влад. мѣстечко *Ильинское* или *Порутино*.

ОЛЬГИ СВ., у англичанъ портъ *Михаэль Сеймуръ*, заливъ Японскаго м. Приморской обл. подъ 43°44' с. ш. и 152°44' в. д. Открытъ первоначально англичанами, а вскорѣ послѣ и независимо отъ того въ 1857 г. графомъ

Пуцатинимъ, плавающимъ на пароходѣ Америка изъ Николаевна въ Печелійскій зал. Заливъ состоитъ изъ собственно залива и внутренней бухты, названной гр. Пуцатинимъ Тихою пристанью, а англичанами Carpening-harbour. Собственно заливъ Ольги обставленъ горами конической формы, фут. до 200 вышиною и отлого спускающимися къ берегамъ, за исключеніемъ одной бѣлой мраморной скалы при входѣ поросшихъ прекраснымъ дубовымъ лѣсомъ. Въ берега залива приглубы, лучшее укрытіе суда находятъ въ сѣв. части залива, на глуб. 10 саж. Въ заливъ впадаетъ съ с.-з. рч. Аввакумова, изъ долины которой (осенью и зимою дуютъ яркіе вѣтры, проносящіеся иногда вдоль рейда жестокими порывами. Съ ю. заливъ св. Ольги открытъ лѣтнимъ вѣтрамъ и волненію. За то Тихая пристань, имѣющая видъ ковша, между горами, представляетъ для судовъ чрезвычайно удобную стоянку, коготорой длина 500, а шир. 400 саж., при глуб. 4 саж. Берега приглубы, грунтъ глинистый; прѣсной воды, топлива и рыбы много. Волненія здѣсь никогда не бываетъ, хотя зимою вѣтры порывами налетаютъ съ горъ и съ жестокою силою проносятся вдоль гавани. Тихая пристань замерзаетъ въ половинѣ ноября вскрывается въ первыхъ числахъ апрѣля, но по тонкости льда, всегда можно прорубиться въ море. Самый же заливъ св. Ольги замерзаетъ только отъ половины января до половины февраля, а въ началѣ марта очищается и входъ въ него. Въ настоящее время при Тихой пристани находится военный постъ, небольшое селеніе изъ оставшихъ семейныхъ матросовъ, а въ окрестностяхъ залива св. Ольги нѣсколько Манчжурскихъ и Китайскихъ селеній. Недалеко отъ зал. св. Ольги китайцы разрабатываютъ серебряную руду. Отъ зал. св. Ольги есть вьючная дорога къ станціи Буссе на Усури.

(И. Сб. 1858, N 2, с. 32—34, 1859, N 12 (ст. Корнилова), 1861, ст. Борезана Русск. порты, с. 160, 167, ст. Максимова На устьѣ Ам. и пр., с. 79, 1863, ст. Аюнасьева Амур. кр., с. 30; Trosnel, voy. of Vagrosoute, 1859, p. 364; China Pilot, 1858, p. 293, 1863 сент. (ст. гдѣ должно быть русск. порта на Вост. ок.).

ОЛЫГИНО: 1) село, Воронежской г.; см. *Пружинки*.

2) иначе *Ивановское (Иштарьяково)*, сельцо Оренбургской г., Мензелинскаго у., въ 50 в. отъ у. г-да, при рр. Усинкахъ и Иштарьяковѣ. Ч. ж. 944 д. об. п., 145 дв., винокуренный зав. (Хвоцинскаго), на которомъ въ пер. 1862—63 г. выкурено 16,984 ведра спирта изъ 47,880 пуд. ржаной и овсяной муки. По воскресеньямъ базары.

ОЛЫГИНОВАЯ, станція Земли Войска Донскаго, окр. Черкасскаго, при протоцѣ Дона Махинѣ, на почтовомъ трактѣ изъ Новочеркаска въ Ставрополь, въ 35 вер. отъ черваго. По свѣд. 1859 г., ч. ж. 2,710 об. п.; 324 дв.; церковь, почт. станція; лѣсная биржа.

(Körpen's, Reise, s. 157).

ОЛЫГИНСКІЕ № 1 и № 2 мѣди-плавильные заводы, Пермской г., Осинскаго у., принадлежатъ гр. О. Н. Рошфоръ и переименованы изъ бывшаго *Уинскаго* и *Шермятскаго* заводовъ. *Уинскій* находится въ 110 в. отъ у. г-да при р. Уфѣ, притоцѣ Аску, впадающей въ Ирень; основанъ въ 1749 г. купцомъ Шавкуновымъ, отъ коего въ 1765 г. перешелъ къ Глѣбову, а за тѣмъ путемъ продажи Саввѣ Яковлеву, а впоследствии нынѣшней владѣлицѣ. *Шермятскій* зав. находится въ 45 в. отъ у. г-да при рч. Шермяткѣ и основ. въ 1759 г. генер. Глѣбовымъ, потомъ переходилъ отъ одного владѣльца къ другому, и наконецъ, выѣстъ съ Уинскимъ завод., купленъ гр. Рошфоръ. На обонхъ заводахъ выплавлялось въ 1860 г. мѣди 1,698 пуд., мѣдистаго чугуна 1,533 пуд., въ 1861 г. мѣди 2,193 пуд., въ 1862 г. проплавлено мѣдныхъ рудъ 23,103 пуд., выплавлено мѣди 405 пуд. и мѣдистаго чугуна 623 пуд., рабочихъ было 584 человекъ. Съ іюля 1862 г. заводы не дѣйствовали. Въ Уинскомъ заводѣ ч. ж. 1,764 д. об. п., 342 дв., правосл. церковь, госпиталь на 10 кроватей, аптека, школа.

(Мозель, Перм. г., ч. II, 229; Обори. стат. свѣд. по горн. ч. за 1861 и 1865 г.; Нам. кн. за 1861 и 62 г.)

ОЛЫГИНСКОЕ, с., Екатеринославской г., Александровскаго уѣзда, при вершинѣ сухихъ рч. Яловъ, въ 475 вер. отъ у. г-да. По свѣд. 1859 г., ч. жит., малоруссовъ, 1507 об. п. 258 дворовъ. Правосл. молитв. домъ.

ОЛЫГИНЪ-ВРЕСТЬ, погостъ, С.-Петербургской г., Гдовскаго у., въ 50 в. отъ у. г-да, на прав. бер. р. Нарови. По преданію, здѣсь на камнѣ, надъ которымъ устроена часовня, отдыхала Вел. Кн. Ольга, во время путешествія своего въ сѣверныя области. Въ погостѣ церковь во имя Св. Николая.

(Пушкаревъ, Опис. С.-Пет. и его уѣд. г-довъ, ч. IV, с. 38; в. Ст. С.-Пет. г., с. 103).

ОЛЫГОВО, село, Рязанской г. и у., въ 13 в. отъ Рязани, по почтов. тракту изъ Рязани въ Спасскъ, на бер. р. Оки; въ просторѣчій болѣе извѣстно подъ именемъ *Львова*. Ч. ж. 1,258 д. об. п., 149 дв., приход. церковь, училище, и муж. *Успенскій-Ольговъ* заштатный монастырь. Основаніе его приписываютъ кн.

Ингварю Ингваревичу, который построил его въ 1219 г., въ благодарности за спасеніе свое отъ смерти въ с. *Исадахъ* (см. это сл.). В. Кн. Рязанскій Олегъ возобновилъ его въ 1355 г. и имѣлъ за нимъ особое попоченіе. Нынѣ въ немъ соб. Успенія Богородицы, основан. въ 1666 г. На кладбищѣ монастыря много древнихъ памятниковъ, между коими заслуживаютъ вниманія памятники фамиліи князей Щетининныхъ-Ярославскихъ, жившихъ здѣсь въ XVI и XVII в., и столбниковъ Кобыяковыхъ XVII в.; могильная надпись 1606 г. осталась надъ могилою кн. Щетинина, а 1626 г. Марья Кобыяковой. Ока ежегодно подмываетъ берега монастыря, такъ что грозитъ монастырю разрушеніемъ. Монастырь находится подъ управленіемъ строителей. Въ колокольнѣ замѣчательны 2 колокола, одинъ съ русскою надписью 1641 года, другой съ шведскою.

(Истор. Рос. Иерар., ч. V, с. 363; Воздвиженскаго, Историч. обзор. Рязанск. Иерар., с. 325; Мат. для ст. 1841 г., отд. I, с. 123—124; Ратшинъ, Мом. и церк., с. 462; Барановичъ, Рязанск. г., с. 368; Зап. Археол. Общ., VIII, с. 277, 279, 281, 283, 293; Ж. М. Вн. Д. 1835 г., ч. XVII, с. 170—174, 1841 г., ч. XL, с. 471; Рязан. губ. вѣд. 1839 г., N 20, 1845 г., N 13, 1846 г., N 48, 1855 г., N 9).

Ольгополь, уѣзд. г-дѣ Подольской г. I. Г-дѣ, подъ 48°11' с. ш. и 79°11' в. д., въ 328 в. къ ю.-в. отъ у. г-да, по обонимъ берегамъ рч. Савранки. На мѣстѣ нынѣшняго города во время Польскаго владычества находилось небольшое селеніе *Розузка-Чечельницкая*, принадлежавшее кн. Любомірскому и находившееся въ 8 вер. отъ м. *Чечельника* (см. это сл.). По присоединеніи края къ Россіи повелѣно было образовать въ 1795 г. Вознесенскую губернію и учредить при этомъ уѣздный гор. Ольгополь, для чего тогда же было куплено у. кн. Любомірскаго сел. *Розузка-Чечельницкая*. Впрочемъ сначала, по недоразумѣнію, присутственыя мѣста учреждены не въ *Розузку-Чечельницкую*, а въ м. *Чечельникъ*, пожалованномъ Екатериною II гр. Гудовичу и только въ 1812 г. они перенесены въ *Розузку-Чечельницкую* съ переименованіемъ ея въ *Ольгополь*, а м. *Чечельникъ* удержало свое старое названіе. Изъ Вознесенскаго намѣстничества *Ольгополь* перешелъ въ Подольскую губ. въ 1797 г. По свѣд. за 1865 г. ч. ж. въ городѣ 5,702 д. об. п. (2,842 м. п.), изъ коихъ купцовъ 135, мѣщанъ, цеховыхъ и гражданъ изъ бывшей шляхты 4,983. Не православныхъ: раскольниковъ 22, католиковъ 400, Евреевъ 773. Въ 1865 г. въ городѣ было правосл. церквей 1, еврейскихъ молитвенныхъ школъ 2. Домовъ 697 (кам. 3), лавокъ 42, постоянныхъ дворовъ 7, городская больница; кромѣ еврей-

скаго казен. училища 1-го разряда нѣважкихъ учебныхъ заведеній нѣтъ (въ 1863 г. учащихся 17 м. п.). Городу принадлежатъ земли 3,772 десят.; доходъ на 1862 г. исчисленъ въ 5,848 р. Городъ не имѣетъ никакого значенія ни въ промышленномъ отношеніи, ни въ торговомъ, и носитъ характеръ сельскаго поселенія; даже главная его площадь имѣетъ характеръ покоса и выгона. Въ 1865 г. заводовъ въ городѣ было 2: свѣчной и мыловаренный. Большая часть жителей занимается хлѣбопашествомъ (до 600 семействъ). Ремесленниковъ въ 1865 г. было 155 (мастеровъ 97), удовлетворяющихъ самыя необходимыя нужды обывателей. Многіе изъ обывателей (до 540 человекъ) уходятъ изъ города на заработки въ другія мѣстности. Торговля города не превышаетъ оборота въ 6 тыс. р. ежегодно; торгуютъ преимущественно салочъ и дегтевъ. Ничтожество торговли *Ольгополя* объясняютъ близостью торговыхъ мѣстъ *Чечельника* и *Балты* (въ 25 в.). Ярмарокъ въ городѣ не бываетъ; базары собираются по воскреснымъ и праздничнымъ днямъ; на каждый изъ базаровъ привозится товаровъ на сумму не болѣе какъ 80 р. Въ 1865 г. выдано торговыхъ свидѣтельствъ купцамъ 2-ой гильдіи 137, на мелочный торгъ 74; большая часть купечества торгуетъ по мѣстечкамъ.

(Marczyńskiego, Statyst. губ. Podol., t. III, str. 189, 192, 193; Город. посел., ч. IV, стр. 61; Эконом. состоян. гор. пос., ч. II, тетр. XXIХ, с. 30; В. Г. О. 1852, кн. 3, с. 30).

II. *Ольгопольскій* уѣздъ, въ юговост. части губерніи. Простр. его, по измѣр. Швейцера, 70,98 кв. м. или 3,434 кв. в. Входитъ въ составъ части Подольской губ., извѣстной подъ специальнымъ именемъ *Побережчины*. Площадь уѣзда прорѣзывается довольно высокими водораздѣломъ, отдѣляющимъ притоки *Днѣстра* на зап. отъ притоковъ *Буга* на вост. *Водораздѣлъ* этотъ входитъ изъ *Ямиольскаго* у. при *Княжногѣ*, простирается въ главномъ напр. отъ с.-с.-з. къ ю.-ю.-в. на *Попелюхи*, *Гоноровку*, *Сербы*, за которыми уходитъ въ *Балтскій* у., гдѣ при *Кодымѣ* абсол. выс. края достигаетъ 954 фут. Мѣстность, лежащая на зап. отъ водораздѣла, довольно возвышена и постепенно понижается къ долинѣ р. *Днѣстра*, въ этой части достигаетъ у д. *Вербки* (48°21' с. ш. и 46°13' в. д.) абсол. выс. до 910 фут., при *Хрестимагѣ* (48°14' с. ш. и 46°33' в. д.) 985 фут., при *Грушкѣ*, близъ р. *Днѣстра* (48°8' с. ш. и 46°15' в. д.), 676 фут., въ ю.-з. части при *Замидковѣ* (48°6' с. ш. и 46°32' в. д.) 892 фут. По восточ. сторонѣ водораздѣла

абсол. выс. достигаетъ въ самой сѣв. части уѣзда при *Котаринцахъ* (48°28' с. ш. и 47°3' в. д.) 816 фут., ближе къ Бугу при *Поташнѣ* (48°17' с. ш. и 47°20' в. д.) 744 фут. Почва уѣзда состоитъ преимущественно изъ чернозема, съ примѣсью глины, мѣстами же она несчано-глинистая, какъ напр. мѣстами по Днѣстру, Бугу, Дохнѣ, обѣихъ Савранкамъ. Минеральныя богатства у-да ограничиваются ложками известняка на Днѣстрѣ при устьѣ рѣчки Болгана, близъ мѣст. Камени, идущаго на известь и жернова. Вся площадь уѣзда какъ уже и было сказано, орошается притоками р. Днѣстра и Буга. Р. *Днѣстръ* протекаетъ по запад. границѣ и отдѣляетъ собою Ол. уѣздъ отъ Сорокского у. Бессарабской обл. Дн. судоходенъ на всемъ протяженіи; приставей въ предѣлахъ уѣзда 2: при м. *Камени* и *Рацковѣ*; обѣ онѣ незначительны; въ навигацію 1865 г. на нихъ исключительно грузилось одного хлѣба 79,050 пуд. на 20,952 р. Изъ притоковъ Днѣстра протекаютъ по уѣзду *Марковка* (иначе Шумилковка), *Кисерлякъ*, *Сутиска*, *Каменка*, *Подейма*, *Волдинка*; всѣ они незначительны. Р. *Бугъ* течетъ по восточ. границѣ уѣзда и отдѣляетъ его отъ Гайсинакова у.; онъ не судоходенъ. Въ Бугѣ впадаютъ *Саврань*, принимающая Савранку, *Вершадка* съ Жабокричвой и Дохной (замѣчательной своими 5 большими крупчатными мельницами), *Кодыма*, получающая здѣсь только свое начало, и другія. Озеро въ уѣздѣ нѣтъ; болотистыя пространства встрѣчаются только въ вост. части, особенно въ долинѣ р. Буга и Саврани. Въ лѣсномъ отношеніи уѣздъ можетъ только удовлетворить свои потребности; подъ лѣсами до 91 тыс. десят., т. е. 25% общей площади; въ 1858 г. изъ 22,847 десят. всѣхъ казен. земель подъ лѣсами было 4,390 десят., т. е. до 20%. Лѣса лиственные и преимущественно дубовые. По свѣд. за 1865 г. ч. ж. въ уѣздѣ (безъ города) 174,356 д. об. п. (87,137 м. п.), съ городомъ на 1 кв. м. по 2,536 д. об. п. Въ числѣ жителей: дворянъ 837, мѣщанъ 13,268, крестьянъ казен. 10,765, колонистовъ 211, собственниковъ 119,348, однодворцевъ 8,668, евреевъ-земледѣльцевъ 773, свободн. хлѣбопаш. 46, бывш. военныхъ поселянъ 5,879. Неправославныхъ: раскольниковъ 550, католиковъ 8,088, протестантовъ 880, евреевъ 12,522. Въ 1865 г. въ уѣздѣ было правосл. церквей 104, раскольнич. молельнъ 2 и одинъ скитъ, католическихъ 3, еврейск. синагогъ 5 и ихъ молитвенныхъ школъ 19. Главную массу насе-

ленія составляютъ Малороссіане. Въ уѣздѣ находятся поляковъ до 8 тыс., молдаванъ до 12 тыс., евреевъ 12¹/₂ тыс., нѣмцевъ-колон. 380 д. об. п. У-дъ раздѣленъ на 3 стана; казен. крестьяне состав. 3 общества, вышед. изъ крѣп. зависим. 41 волости, 105 обществъ (68 владѣльцевъ). Особенно значительны владѣнія принадлежатъ Собанскимъ (6 волостей), гр. Шембекъ (4 волости), Бржозовскому (4 волости), гр. Гудовичъ и Юрьевичъ (каждый по 3 волости). По роду занятій жителей уѣздъ принадлежитъ къ числу чисто земледѣльческихъ. Хлѣбопашество и скотоводство составляютъ главнѣйшее занятіе жителей, а садоводство, огородничество, пчеловодство—второстепенное; кромѣ того, занимаются разведеніемъ табака и винограда (по берегу р. Днѣстра). Въ с. Камени (Витгенштейна) выдѣлывается хорошее вино. Всѣ эти произведенія служатъ предметомъ довольно значительнаго сбыта. Подъ пашнями въ уѣздѣ до 210 тыс. десят.; т. е. до 60% всей площади; кромѣ пшеницы, составляющей одинъ изъ распространенныхъ родовъ хлѣба, ржи, овса, гречи, проса и др., сѣютъ въ большомъ количествѣ и кукурузу. Хлѣбный избытокъ весьма значителенъ; вывозъ одной пшеницы изъ предѣловъ у-да простирается, какъ полагаютъ, свыше 100 тыс. четв., а яроваго хлѣба 40 т. четв. Ленъ и конопля разводятся только для мѣстнаго потребленія. Скотоводство значительно вследствие обилія сѣнокосовъ и пастбищъ; тонкорунное овцеводство довольно развито. Изъ другихъ промысловъ особенно развитъ извозный; извозчики везутъ товары и мѣстныя произведенія преимущественно въ южныя порты. Въ 1865 г. въ уѣздѣ было заводовъ 31, изъ коихъ 2 свѣчныхъ, 2 кожевенныхъ, 1 сахароваренный, 1 воскобойный, 16 винокуренныхъ, 3 водочныхъ, 4 пивоваренныхъ, 2 кирпичныхъ; дѣятельность заводовъ, за исключеніемъ сахарнаго и винокуренныхъ, незначительна. Сахароваренный зав. въ с. *Чаржомани* въ 1860—61 г. выдѣлалъ песка 31,437 пуд. Большое значеніе имѣютъ крупчатныя мельницы (ихъ 5) на р. Дохнѣ, перемалывающія, какъ утверждаютъ, свыше 70 т. четв. пшеницы. Также чрезвычайно многочисленны мельницы на р. Болганѣ (до 100). Ярмарокъ въ уѣздѣ не бываетъ, а торговля сосредоточивается на торжкахъ, бывающихъ въ мѣстечкахъ; м. *Чечельникъ* считается однимъ изъ значительныхъ торговыхъ пунктовъ. Въ у-дѣ не мало кургановъ, какъ сторожевыхъ, такъ

и могильных, но интересных древностей в них найдено не было.

(См. Подольская губ. в этногр. и статист. свѣд. объ Ольгопольскомъ у. въ В. Г. О., 1882, кн. 5, с. 22—36).

ОЛЬГОПОЛЬ, или *Графское*, мѣст. Херсонской г-ни, Елисаветградскаго у-да, при рч. Громоклѣв. По свѣд. 1859 г., ч. жит., малоруссовъ, 944 об. п., 121 дворъ. Церковь правосл. 1, почтовая станція; базаръ; заводъ винокуренный.

(Гор. пос. Р. Инв., V, отд. 2, с. 244).

ОЛЬБА, рядъ озеръ Виленской г. и у., при им. Дублинахъ, занимающій пространство до 18 кв. в. Они извѣстны подъ разными именами, напр.: Болома, Дублина и др.

(Коревъ, Вилен. г., с. 141).

ОЛЬБЕНИКИ, мѣстечко, Виленской г., Трокскаго у., къ ю.-ю.-з. отъ у. г-да, при р. Меречантѣ, по желѣзной Варшавской дорогѣ. Оно уже извѣстно съ XVI в.; въ это время въ немъ былъ королевскій замокъ. На польскихъ картахъ XVII в. оно показано подъ именемъ *Волькениковъ*. Прежде черезъ Ольбеники проходилъ главный трактъ изъ Вильно въ Краковъ. Ч. ж. 1,971 д. об. п., 180 дв., костелъ. Вблизи мѣстечка находится *Ольбеникскій* казенный лѣсъ, занимающій 16,132 десят. и находящійся къ зап. отъ *Мендзыржецкаго* лѣса. Лѣсъ устроенъ по правиламъ ученаго лѣсоводства. Здѣсь находится лѣсной питомникъ, занимающій 2 дес. пространства; въ немъ въ 1858 г. находилось 1,140 работниковъ.

(Город. посел., ч. 1, с. 194; Коревъ, Вилен. г., с. 53, 566, 724; Нам. кн. Вилен. губ., стр. 94; Ст. общ. госуд. имущ. 477, за 1838, 53).

Ольсь-Алумпаль-Ньеръ (*Ебелъ* или *Эбелъ-исъ*), гора, Вологодской г., Устьсисольскаго у., поднимается изъ лѣсистой равнины на прав. берегу р. Ильча, между 62°30' и 63° с. ш. и имѣетъ вытянутую форму. Вся гора состоитъ изъ сѣраго мелкозернистаго кварцита, слои котораго падаютъ на ю.-в.

(Гошманъ, Сѣв. Уралъ, II, 237).

ОЛЬХИ: 1) *О.*, иначе *Гавриловское*, село Тамбовскаго г., Моршанскаго у., въ 46 в. отъ у. г-да, при р. Ланочкѣ. Ч. ж. 1,937 д. об. п., 187 дв., училище, ярмарка.

2) *О. Толстая*, село, Тамбовскаго г., Шацкаго у., въ 22 в. отъ у. г-да, по транспортной дорогѣ изъ Шацка въ Козловъ, при р. Вошѣ. Ч. ж. 2,165 д. об. п., 268 дв.

ОЛЬХОВА или *Успенскъ*, с. Екатеринославской г-ни, Славяносербскаго у-да, при рч. Ольховой, въ 24 в. отъ у-днаго г-да, на почтовой дорогѣ изъ Славяносербска въ Ду-

ганскій заводъ и Бахмутъ. По свѣд. 1859 г., ч. жит., малоруссовъ, 2,382 об. п. (1,205 м. п.), 388 дворовъ, церковь правосл., почтовая станція; ярмарокъ 2; заводовъ 2.

ОЛЬХОВАТКА: 1) слобода Воронежской г., Острогожскаго у., въ 75 в. отъ у. г-да, по тракту изъ Воронежа въ Новочеркасскъ, при рр. Черной Калитвѣ и Ольховаткѣ. Ч. ж. 8,549 д. об. п., 959 дв., церковь, базары по воскресеньямъ и праздничнымъ днямъ, 3 ярмарки: на 6 недѣль вел. поста, 6 августа и 22 ноября. На нихъ въ періодъ 1860—63 г. средн. числ. ежегодно привозилось на 134 тыс. р., продавалось на 46 тыс.; лучшая по оборотамъ великопостная ярмарка.

(В. Ст. Воронеж. г., свѣд. спец., с. 83; Стат. очер. Воронеж., кн. 1, с. 61; Воронеж. губ. вѣд. 1861 г., N 15, с. 167).

2) с., Екатеринославской г-ни, Славяносербскаго у-да, при рч. Ольховаткѣ, въ 70 в. отъ у-днаго г-да. По свѣд. 1859 г., ч. жит., малоруссовъ, 2,382 об. п., 327 дворовъ. Церковь правосл., ярмарокъ 2.

3) село, Курской г., Фатежскаго у., въ 25 в. отъ у. г-да, при р. Брусовцѣ, по старомосковскому тракту. Ч. ж. 2,144 д. об. п., 250 дв.

4) слобода, Харьковской г., Волчанскаго у-да, при рч. Ольховаткѣ, въ 42 вер. отъ у. г-да и 50 вер. отъ заштатнаго г-да Кулинска. Возникла въ концѣ XVII вѣка; въ 1707 г. была уже слободою, и жители ея приписывались къ Изюмскому полку. Около 1775 г. въ Ольховатку переселилось большое количество раскольниковъ, которые составили главную часть населенія, упорно сохраняющую свой церковный обрядъ. Ч. жит., великоруссовъ, 2,560 д. об. п., 298 дв.; церковь правосл. 1; становая квартира; волостное правленіе; базары 2 раза въ недѣлю и 7 ярмарокъ, на которыя вообще привозится товара на 5,000 р., а продается на 3,500 р. Кромѣ крестьянъ, въ Ольховатѣ живетъ нѣсколько мѣщанъ, занимающихся различною торговлей; въ слободѣ 1 бакалейная лавка.

(Харьк. губ. вѣд. 1859 г., N 13; Опис. Харьк. епарх., IV, 325—328; В. Ст. Харьк. г., отд. II, с. 89).

Ольховатое Вышнее, село, Курской г., Щигровскаго у., въ 12 в. отъ у. г-да, при р. Ольховаткѣ. Ч. ж. 1,850 д. об. п., 158 дв.

Ольховая Верхняя и Нижняя Сулина, слободы Зем. Войс. Донскаго; см. *Сулина*.

Ольховая Гольтва, хут., Полтавской г-ни и у-да, при рч. Гольтвѣ, въ 20 вер.

отъ Полтавы. По свѣд. 1863 г., ч. ж., малоруссовъ, 1,685 об. п. (830 м. п.).

ОЛЬХОВЕЦЪ: 1) село, Киевской губ., Звенигородскаго у., въ 8 в. отъ у. г-да, по Уманскому почтовому тракту, при ручьѣ и прудѣ. Ч. жит. 3,776 д. об. п., 513 дв., 2 прав. церкви, построенныя въ XVIII ст., 2 кирпичныхъ и 1 свеклосахарный зав. (гр. Потоцкой). Послѣдній основанъ въ 1844 г. и перестроенъ въ 1860 г.; на немъ въ 1860—61 г. выдѣлено 18,625 пуд. песку. Полагаютъ, что село было обширнѣе и многолюднѣе, но разрушено турками во время ихъ похода на Чигиринъ. Съ 1697 г. имъ владѣли кн. Яблоновскіе, а съ 1780 г. село пожаловано гр. Браницкому.

(Общ. разв. отрас. пром., ч. 1, с. 14; Похилевичъ, Сказан. о насел. мѣст. Киев. г., 391).

2) село, Киевской губ., Каневского у., въ 4 в. отъ у. г-да, при ручьѣ, впадающемъ въ р. Рось. Въ 1790 г. чис. жит. въ селѣ было 923 и двор. 117; въ 1859 г. 1,302 д. об. п., 226 дв., церковь св. Михаила, основ. въ 1743 г. близъ села; надъ р. Росью находятся укрѣпленное валомъ мѣсто, которое, по преданію, было осаждаемо татарами.

(Похилевичъ, Сказ. о населен. мѣст. Киев. г., 369).

3) мѣст., Подольской г., Ушицкаго у., въ 16 вер. отъ у. г-да. Ч. ж. 1,608 д. об. п., 199 дв., правосл. церковь и еврейс. молитвен. домъ.

4) село, Тамбовской г., Лебединскаго у., въ 7 в. отъ у. г-да, по Данковскому почтов. тракту, при р. Донѣ. Ч. ж. 2,777 д. об. п., 282 дв.

ОЛЬХОВИЧЬ (*Грековъ*), поселокъ, Зем. Войс. Донскаго, Донецкаго окр., въ 120 в. отъ ст. Каменской, по Москов.-Казанскому почтовому тракту, при р. Ольховчнкѣ. Ч. ж. 1,667 д. об. п., 100 дв.

ОЛЬХОВЕЦА: 1) *О. Мокрая* (*Пятисотное*) село, Саратовской г., Камышинскаго у.; см. *Мокрая Ольховка*.

2) *О. (Персидская)*, слобода, Саратовской г., Царицынскаго у., въ 155 в. отъ у. г-да, при р. Иловѣ. Ч. ж. 1,995 д. об. п., 316 дворовъ.

ОЛЬХОНСКІЯ ВОРТА, по монгольски *Нарынъ-далай* (узкое или тонкое море), проливъ, отдѣляющій ос. Ольхонъ отъ выступа с.-з. бережья ос. Байкала. Шир. пролива отъ 6 до 10 вер., глуб. по срединѣ 15—17 саж., къ берегамъ 2—5 саж. Дно песчаное. Берега пролива дов. возвышены и скалисты и поднимаются круто до 80 ф., а нѣсколько

отложе до 80 ф. выс. Въ проливѣ есть 9 скалистыхъ островковъ, которые извѣстны подъ именемъ *Бакланьязъ* *), оттого что на нихъ гнѣздятся множество баклановъ (*Sarbo coromaganus*). Изъ этихъ острововъ: *Борокъ-музунъ* лежитъ въ 200 саж. отъ Ольхона, имѣетъ 400 саж. дл. и поднимается до 100 ф. надъ ур. озера; *Ухунъ-ой*, 4 вер. сѣвернѣе, въ 250 саж. отъ Ольх., столь же великъ какъ предъидущій, но возвышается до 175 ф. надъ ур. озера; *Блохинъ* ос-въ лежитъ близъ губы Блохиной и возвышается совершенно неприступнымъ столбомъ въ 40 саж. въ діаметрѣ и на 100 ф. выс.; *Горонцанъ* лежатъ посреди пролива, имѣетъ 1½ вер. дл. и возвышается до 350 ф. надъ ур. озера; наконецъ *Борокъ-шугунъ* находится на Ольхонской сторонѣ пролива близъ Долонъ-Марахунской бухты и невеликъ. Остальные 4 острова не болѣе какъ отдѣльныя скалы. Обращенный къ проливу берегъ с.-в. оконечности Ольхона на своемъ 8 веретномъ протяженіи имѣетъ три губы.

(Georgi, В., I, 56, 64; Stuckenberg, Hydr., II, 495).

ОЛЬХОНЪ, иначе *Ойхонъ* обширный ос-въ на оз. Байкалѣ, принадлежащій къ Иркутской г-ніи. О. находится у с.-з. бережья озера, почти противъ его середины; юго-западная оконечность острова приближается къ выступу бережья, отдѣляясь отъ него проливомъ *Ольхонскія ворота* (см. это сл.). Отъ Ольхонскихъ воротъ островъ протянуть къ с.-в. на 70 вер. и отдѣляется отъ бережья такъ называемыми Малыми моремъ, которое медленно, но постепенно расширяется отъ Ольхонскихъ воротъ до с.-в. оконечности ос-ва. Наибольшая шир. О. 15 вер., средняя 10 в., на ю.-з. своей оконечности онъ имѣетъ отъ 7 до 8 вер., а на с.-в. оконечности клинообразно суживается. Весь ос-въ состоитъ изъ горнаго кряжа, который въ высшихъ своихъ частяхъ не превосходитъ 300 ф. выс. надъ ур. озера, а на оконечностяхъ ос-ва (ю.-з. и с.-в.) 50—80 ф. Наибольшую высоту кряжъ имѣетъ ближе къ своему ю.-в. ному, чѣмъ къ с.-в. ному берегу, вслѣдствіе чего юго-восточный берегъ круче и выше сѣверо-западнаго. На половинѣ пространства юго-восточной береговой линіи утесы падаютъ въ озеро совершенно отвѣсно фут. на 80 выс., а тамъ гдѣ они поднимаются не столь круто берегъ, съ этой стороны весьма мало изрѣзанный и не имѣющій бухтъ, весьма мало до-

*) Пропущены въ Словарѣ.

ступень. Другой характер имѣетъ сѣверо-западное побережье, обращенное къ Малому морю. Побережье это изрѣзано нѣсколькими бухтами, имѣющими до 2 вер. въ отверстіи. Замѣчательнѣйшія изъ сихъ бухтъ: Долонъ-муракумъ, Халтей-сали, Ухонъ, Бундунъ, Соса. Берега вообще круты, и утесисты, но не такъ высоки какъ на ю.-в. сторонѣ ос-ва, а именно возвышаются фут. отъ 5 до 10 надъ ур. озера и только около губы Бундунъ падаютъ отвѣсно футовъ на 70 къ озеру. Вообще ос-въ весьма скалистъ и каменистъ и богатъ естественными обнаженіями. Между горными породами, изъ коихъ состоитъ островъ, преобладаютъ граниты и гнейсы съ подчиненными имъ слюдянными сланцами; впрочемъ вдоль с.-з. побережья достаточно распространены и кристаллическіе известняки. Климатъ ос-ва очень суровъ; туманы бывають здѣсь весьма часто, ночи холодны и посреди лѣта, а въ августѣ уже бывають утренніе морозы. Ос-въ весьма лѣсистъ и лѣса покрываютъ и горныя вершины; только ю.-з. оконечность ос-ва и мѣстами с.-з. побережье безлѣсны; вообще кажется лѣса здѣсь хуже растутъ на известняковой подпочвѣ, чѣмъ на гранитной. Лѣсныя породы здѣсь: лиственница, пихта, сосна, береза, тополь (*Populus balsamifera*), а изъ кустарниковъ ива, черемуха, карликовая береза (*Betula pana*), *Rhododendron davuricum*, *Potentilla fruticosa*, сѣрая ольха, ива, а изъ самыхъ мелкихъ кустарниковъ брусника и голубика. На ос-въ есть два озера (одно на ю.-в. оконечности ос-ва, отдѣляется отъ Байкала перемысью, другой Халтей-норъ, у бухты Халтей-Сагя); каждое въ 1 вер. въ діам. и оба весьма близки къ Байкалу. Ручьевъ нѣтъ, но прекрасныхъ источниковъ весьма много. Болотъ въ лѣсахъ и падахъ ос-ва достаточно, но сѣнокосовъ немного, а мѣстъ удобныхъ для хлѣбопашества совсѣмъ нѣтъ. Ос-въ весьма богатъ птицами, особенно водными, которыя гнѣздятся въ несмѣтномъ количествѣ на его скалахъ, какъ напр. бакланы (*Carbo coromorphus*), чайки (*Larus cachinchinans*), турпаны (*Anas rutila*), *Mergus serrator* и пр. У береговъ острова много рыбы, въ особенности омулей и харіусовъ, а на юго-восточномъ берегу ложатся въ большомъ количествѣ тюлени. На ос-въ въ нѣсколькихъ селеніяхъ живутъ Ольховскіе Буряты. Одно изъ этихъ селеній Голопургунъ имѣетъ 300 жителей. Лѣтомъ Буряты выходятъ изъ своихъ селеній, расположенныхъ въ падахъ и долинахъ и кочуютъ въ своихъ юртахъ преимущественно

вдоль с.-з. побережья. Почти исключительно занятія жителей скотоводство и рыбная ловля, а отчасти охота за птицами, въ особенности бакланами. Богатѣйшіе изъ Ольх. Буряты имѣють до 50 лошадей и отъ 4 до 500 головъ овецъ. Ольх. В. принадлежатъ къ роду Хоринцевъ. На ос-въ Ольхонъ есть скала (шаманскій камень) и пещера, которая у бурятовъ почитаються священными, а также есть и развалины древняго укрѣпленія. У Ольх. Буряты сохранилось преданія о томъ, что на О. пасяся стада Чингисъ-хана, а что на одной изъ горъ Ольх. стоитъ его котель.

(Georgi, R., I, 58—61; Саб. В. 1821, XIII, (79); Мартосъ, письмо о Саб., с. 301—305; Bitter, Asien, II, 90—91; Словцова, Мор. об. Саб., II, 304; Stuckenber, Hydr., II, 495; Meglitzky, вѣ Verb. d. min. Ges., 1833—34, p. 165; Гагенейстера, Ст. об., I, 134; Radde, въ В. и Н. В., XXIII, 259—267; Ж. М. В. Д. 1848, XXIII, 234 (Шукина, Байкалъ), 1849, XXV, 437 (Шукина, Буряты); Г. Ж. 1855, кн. 4, с. 61 (Моглицкаго, отч.); Смык отеч. 1852, VIII, 27—36; Körppen, R. G. В., p. 77, 214).

Ольшана: 1) мѣстечко Кіевской г., Звенигородскаго у., въ 25 в. отъ у. г-да, при прудахъ, близъ р. Ольшанки. Оно дѣлается извѣстнымъ съ XVII в.; въ 1687 г. Ольшана значится городомъ, имѣющимъ укрѣпленія и острогъ. Правительство заботилось объ укрѣпленіи его, опасаясь нападенія на Кіевскую губ. Крымскихъ и Ногайскихъ татаръ. Ч. ж. 2,704 д. об. п., 251 дв., 2 прав. церкви, изъ коихъ церковь во имя Успенія, основ. въ 1778 г., еврейск. молитв. домъ, рафинадн. паровой зав. (гр. Враницкаго), существующій съ 1849 г.; на немъ въ 1860—61 г. выдѣлано рафинада 238,000 пуд. на 1,666,000 р. при 6 мастерахъ и 260 рабочихъ.

(Похлявничъ, Сказ. о насел. мѣста. Кіев. г., с. 386; Город. посел., ч. II, с. 475; Общ. разн. отрас. пром., ч. I, прил., с. 83; Указат. С.-Петер. выстав. мануф. произв. въ 1861 г., с. 113).

2) село, Полтавской г-ни, Прилукскаго у-да, на транспортной дорогѣ изъ г. Прилукъ въ г. Ромны, въ 15 вер. отъ у-днаго г-да, при безыменномъ прудѣ. Ч. жит., малоруссовъ, 2,429 об. п.; 468 дв. Церковь правосл. 1, сельск. училище, заводы сахарный и винокуренный.

3) слобода, Харьковской г. и у., въ 28 в. отъ у. г-да, при рр. Ольшанкѣ и Осикѣ. Ч. ж. 6,307 д. об. п., 119 дв., 3 церкви, базары по воскресеньямъ, 4 ярмарки.

4) слобода, Харьковской г-ни, Лебединскаго у-да, при рч. Ольшанѣ и р. Сулѣ, въ 48 верст. отъ у-днаго г-да, на Роменской транспортной дорогѣ. Существовала еще въ началѣ XVII в.; въ 1647 г. принята во владѣніе московскаго царя и принадлежала къ сумскому полку, въ качествѣ сотни. Петръ Великій часть Ольшанъ пожаловалъ сотнику

Пуустовойтову; въ 1708 г. Ольшана подверглась нападенію отъ Шведовъ. 1780 г. большая часть слободы выгорѣла. Ч. жит. малоруссовъ, 5,000 об. п. (2,410 м. п.); 546 двор., 3 ярмарки. Церковь правосл. 1. Вблизи слободы есть замѣчательный рядъ кургановъ.

(Опис. Харьк. епарх., II, 377—383).

Ольшаная: 1) слобода, Харьковской г. и у-да, при рч. Лоянѣ, на дорогѣ изъ Харькова въ Богодуховъ, въ 19 в. отъ Харькова. Заселена въ первой половинѣ XVII в. выходцами изъ за Днѣпра; въ 1715 г. подвергалась нападенію запорожцевъ. До 1763 г. была городомъ, имѣла своего полковника и была защищена земляною крѣпостью, слѣды которой видны донинѣ. Ч. жит., малоруссовъ, было 3,500 об. п. (1,700 м. п.); 1060 дворовъ. 4 церкви, которыя всѣ выстроены еще въ XVII вѣкѣ; волостное правленіе; почтовая станція; 4 ярмарки.

(Опис. Харьк. епарх., II, 111—122; В. Ст. Харьк. г., отд. II, ст. 90).

2) слобода, Харьковской губерніи, Купянского уѣзда, въ 19 в. отъ у. г-да, при р. Ольшанкѣ. Ч. ж. 2,019 д. об. п., 205 дв., церковь, 3 ярмарки.

Ольшаница, село, Киевской г., Васильковского у., въ 80 в. отъ у. г-да. Ч. ж. 1784 д. об. п., 184 дв., прав. церковь Преображенія, основ. около 1740 г. Вблизи села есть городище на прав. бер. рч. Гороховатки (въ просторѣчій *Ольшаницы*), состоящее изъ 2 земляныхъ укрѣпленій, соединяющихся вадомъ со рвомъ, выш. въ 2¹/₂ саж. Нынѣ оно обращено въ пахатное поле. По преданію, здѣсь былъ обширный городъ, опустошенный ордынцами. По догадкѣ г. Фундуклей это есть слѣдъ удѣльнаго города князей Ольшанскихъ.

(Фундуклей, Обзор. могилъ и валовъ Киев. г., с. 28; Похвалевичъ, Сказ. о насел. мѣстахъ Киев. г., 522).

Ольшанка: 1) *О. Старая*, село, Воронежской г., Землянского у., въ 12 в. отъ у. г-да, при р. Ольшанкѣ. Ч. ж. 3,172 д. об. п., 388 дв. Село это еще въ 1670 г. имѣло церковь во имя арх. Михаила.

(Зав. И. Р. Геог. Об., XII, 266).

2) *О. Новая*, село, Воронежской г., Нижнедѣвичаго у., въ 12 в. отъ у. г-да, при р. Ольшанкѣ. Населена въ концѣ XVII в. и тогда же въ ней построена церковь во имя Космы и Даміана. Ч. ж. 5,365 д. об. п., 507 дв., училище.

(Зав. И. Р. Геог. Об., XII, 276).

3) *О. Барахтанская*, село, Киевской г., Васильковского у., въ 15 в. отъ у. г-да, при рч. Раковѣ, впадающ. въ Стугну. Ч. ж.

2,232 д. об. п., 316 дв., церковь во имя Ар. Михаила, существующая съ XVIII ст.; въ ней сохраняется древняя чудотворная икона Бож. Матери. Село это нѣкоторые приурочиваютъ къ Ольшаницѣ, упоминаемой въ лѣтописяхъ при описаніи похода кн. Изяслава Мстиславича на Владимірко кн. Галицкаго, хотя впрочемъ вѣроятнѣе что Ольшаница, упоминаемая въ лѣтописяхъ, есть нынѣшнее село Ольшаница въ 80 вер. отъ Василькова. Въ с.-в. части села примѣтенъ валъ, идущій отъ Обухова къ сс. Барахтажъ и Мытницѣ.

(Похвалевичъ, Сказ. о насел. мѣстахъ Киев. г., 487).

4) село, Киевской г., Уманьскаго у., въ 28 в. отъ у. г-да, при р. Ятранѣ. Ч. ж. 256 д. об. п., 69 дв., правосл. церковь. Здѣсь въ разрытой могилѣ были найдены кости, длинная сабля, стрема и нѣсколько арабскихъ монетъ.

(Фундуклей, Обзор. могилъ и валовъ Киев. г., с. 17).

5) село, Курской г., Льговскаго у., въ 15 в. отъ у. г-да, при р. Ольшанкѣ. Ч. ж. 1,506 д. об. п., 159 дв., свеклосахарный огневой зав. (Панина), на коемъ въ пер. 1860—61 г. выдѣлено песку 146,012 пуд.

(Обз. разн. отрас. промыш., ч. 1, с. 40).

6) *О. (Дмитріевка)*, слобода, Курской г., Новооскольскаго у., въ 35 в. отъ у. г-да, при р. Ольшанкѣ. Ч. ж. 3,938 д. об. п., 463 дв., церковь, винокуренный зав. (кн. Трубецкаго), на которомъ въ пер. 1862—63 г. выкурено 35,762 ведра спирта изъ 98,740 пуд. ржаной муки.

7) *О. Вышняя*, дер., Курской г., Обоянскаго у., въ 22 вер. отъ Обояни, при р. Алыманкѣ. Ч. ж. 1,854 д. об. п. 199 дв.

8) *О. Большая*, слобода, Саратовской г., Аткарскаго у., въ 71 в. отъ у. г-да, при р. Баландѣ. Ч. ж. 2,233 д. об. п., 255 дв.

9) с., Херсонской г-ніи; см. *Маслова*.

Ольшаное: 1) *Вышнее*, село Орловской г., Ливенскаго у., при ручьѣ Ольшанкѣ, въ 34 в. отъ у. г-да; ч. ж. 2,000 д. об. п., 169 дв.

2) *Нижнее*, той же г-ніи и у., при томъ же ручьѣ, въ 36 в. отъ у. г-да. Ч. ж. 1,874 д. об. п., 224 дв.

3) село, Черниговской г., Сосницкаго у., въ 16 в. отъ у. г-да. Ч. ж. 1,577 д. об. п., 184 дв., винокуренный зав.

Ольшаной Колодезь, деревня, Воронежской г., Задонскаго у., съ винокуреннымъ зав. (И. В. Бородина), на немъ въ періодъ 1862—63 г. выкурено 20,690 вед. безводн. спирта, при чемъ употреблено 69,740 пуд. ржаной муки.

Ольшаноеъ, слобода, Воронежской г., Бирючинскаго у., въ 40 в. отъ у. г-да, при р. Тихой Сосвѣ и Ольшанкѣ. Ольшанскъ прежде былъ городомъ и имѣлъ деревянную крѣпость въ 147 саж. въ окр., окопанную съ 3 сторонъ глубокимъ ровомъ. Основ. въ 1646 г. и до 1779 г. имѣлъ уѣздъ. Въ 1672 г. здѣсь было служилыхъ людей 254. Нынѣ Ольш. состоитъ изъ 2 слободъ: *Стрѣлецкой* и *Пушкарской*, въ конхъ ч. ж. 2,447 д. об. п., 302 дв., 2 церкви.

(Зап. И. Р. Геог. Об., XII, 298; Волховитиновъ, Воронеж. г., 155; В. Ст. Воронеж. г., с. 106; Воронеж. губ. вѣд. 1848, N 5).

Ольшаны, мѣстечко, Виленской г.; см. *Гольшаны*.

Олютора, у камчадаловъ *Уюленъ*, р., Приморской обл. восточной Сибири въ сѣв. части Камчатки; впадаетъ въ Олюторскій заливъ Берингова м. Береть начало въ Становомъ хребтѣ, направление къ ю.-в., дл. теч. до 300 вер. Олютора сухоходна отъ устья р. Калкиной, т. е. верста на 70 или 80 своего течения. При устьѣ Калкиной еще въ XVII в. былъ построенъ на Ол. боярскимъ сыномъ Афанасіемъ Петровымъ острогъ, вскорѣ послѣ того сожженный камчадалами. Другой острогъ въ XVIII в. былъ построенъ на Ол. близъ ея устья майоромъ Павлудимъ. На его мѣстѣ и нынѣ существуетъ Олюторскій острожокъ. Устье рѣки образуетъ хорошую гавань.

(Крашенинниковъ, въ Полн. собр. учен. пуг., I, 80; Ст. об. слоб., С.-Пет., 1810, с. 29; Словоцовъ, Ист. об. Сиб., II, 287, 293; Stuckenberg, Hydr., II, 781).

Олюторскій заливъ, на зап. сторонѣ Берингова м., между мысами Говенскимъ на зап. и Олюторскимъ на в. Берегъ отъ Говенскаго мыса склоняется къ с.-в.; на немъ видны высокія, сибгомъ покрытыя горы. Отъ Олюторскаго мыса берегъ простирается къ с.-з.; онъ гористъ и выступаетъ въ море крутыми мысами. Въ заливъ впадаютъ слѣдующія рѣчки: Калагу-ваемъ (Говенка), Уйдленъ (Олютора), Теличинская и Илнръ; послѣдняя называется также Култушною, потому что впадаетъ въ култуеъ Олюторскаго залива. Между Калагу-ваемъ и Теличинскою рѣчками на ловниѣ дороги есть *Олюторскій острожекъ*, называемый Теличакъ.

(Staller, Besch. v. Kamtschatka, Frankf. 1774, p. 124; Латке, пуг. отд. морех., с. 232—234; Крашенинниковъ, Оп. Камч., ч. I, с. 61—62).

Олюторскій мысъ, иначе *Атвалскъ*, Приморской обл., на Камчатскомъ берегу Берингова м., на вос. сторонѣ Олюторскаго зал., подъ 59° 58' с. ш. и 188° 8' в. д. Олют. м. образуетъ оконечность полуос-ва вер. на 80 вдающагося въ море и отличается высо-

кою, трехъ вершинною горою въ 2,480 ф. выс., круто опускающеюся въ море. Въ небольшомъ разстояніи къ с. отъ мыса примѣчается не очень высокая, конической фигуры гора.

(Крашенинниковъ, въ Полн. собр. учен. пуг., I, 81; Cook voy., III, 239; Латке, Пуг. отд. морех., с. 233).

Олюторцы, см. *Боряки*.

Ома, р., Архангельской губ. Мезенскаго у. впад. въ Чесскую губу Сѣвернаго ок. Береть начало изъ болотъ и озеръ. Напр. къ с. в., дл. теч. до 200 вер. О. служитъ зап. границею Тиманской тундры. Вдоль рѣки расположено 4 русскихъ селенія, въ конхъ 57 д. об. п. и 6 двор.

(Kronenberg и Keyserling, Petchora L., p. 442; Ж. М. В. А. 1831, XXXIV, 455).

Омай-тура, урочище и развалины древняго укрѣпленія Енисейской г. Минусинскаго окр., на прав. сторонѣ Енисея въ 7 верст. ниже бывшаго Сосенскаго форпоста. Валъ имѣетъ нѣсколько сотъ саж. длины и проведенъ поперегъ горы. Подъ именемъ *Омай-тура* извѣстна еще гора на лѣвой сторонѣ Енисея, образующая зап. продолженіе горы Итемъ и замѣчательная по близлежащему мѣсторожденію мѣдныхъ рудъ, на коемъ существовалъ прежде Маннскій рудн. (см. это сл.).

(Gmelin, В., III, 292; Палласа, Пуг., III, ч. 1, с. 534; Ritter, Asien, I, 1,019, 1,099; Сиб. в. 1818, III (40), 1819, VI, 166, 199).

Омало, селеніе, Тифлисскаго г., Тіонетскаго окр., Чаглинскаго общества, Тушинскаго племени, по лѣв. сторону р. Тушинской Алазани. Ч. ж. 161 д. об. п., 30 дв., правосл. церковь изъ дикаго камня, старое мѣстное укрѣпленіе подъ самымъ селеніемъ въ скалахъ, для защиты отъ непріятеля.

Омара, солонцеватая засуха, Таврической г-ни, Θεодосійскаго у-да, въ 30 в. отъ Керчи и 86 в. отъ Θεодосіа; принадлежитъ частному лицу. Въ окружности весною 2 в., гѣтомъ 1 в. Берега отлоги, грунтъ—глина съ наноснымъ иломъ. Ранн по среднѣ по 1/4 вершка. Эта засуха не даетъ сади.

(Гор. ж. 1828 г., III, с. 486).

Омара (Благовѣщенское), село, Казанской губ., Мамадышскаго у., въ 25 в. отъ у. г-да, при р. Омаркѣ. Ч. ж. 3,058 д. об. п., 449 дв., училище, съ 1 ноября по 1 апрѣля базары по воскресеньямъ. Въ 1 в. отъ села находится деревня *Омарскій Починокъ* съ 1,098 д. об. п., 183 дв.

(Пам. кн. Казан. г. 1863, с. 47).

Омельникъ, р., Полтавской г., пр. пр. Псела. Береть начало въ Харьковскомъ у., близъ с. Вербки, орошаетъ Кременчугскій у.,

напр. къ ю.-в., дл. теч. 50 вер. На О. расположено 9 селеній, съ 6,720 д. об. п.

(Зап. г. об., кн. XI, с. 406—407).

ОМЕЛЬНИКЪ, мѣст., Полтавской г-ни, Кременчугскаго у-да, при впаденіи рч. Омельникъ въ Псѣлъ, въ 15 в. отъ у. г-да, на почтовомъ трактѣ изъ Полтавы въ Кременчугъ. Въ 1650 г. это мѣстечко было уже сотеннымъ Чигиринскаго полка; въ 1669 г. принадлежало къ Полтавскому полку, а позже къ Миргородскому. Въ немъ была земляная крѣпость. Съ 1775 г. оно вошло въ составъ Новороссійской губерніи. По свѣд. 1863 г., ч. ж., малоруссовъ, 3,358 об. п.; 439 дворовъ; правосл. церкви 2; становая квартира; почтовая станція; 3 ярмарки и базары; паромная переправа.

(Гор. пос. Рос. Имп., IV, с. 214; Зуевъ, Путеш. изъ С.-Пет. въ Харьковъ, с. 213).

ОМОТИНЦЫ, село, Подольской г., Гайсинскаго у., въ 35 в. отъ у. г-да, при прудѣ. Ч. ж. 1,674 д. об. п., 204 двор., православ. церковь и винокурен. зав.

ОМОКОНЫ или *Омоки*, племя, обитавшее въ Якутской области на рр. Колымѣ, Мал. Анюѣ и около устьевъ Индигирки. Русскіе, появившіеся въ Нижне-Колымскомъ краѣ въ первой половинѣ XVII в., застали еще здѣсь Омоконовъ, у которыхъ не было никакихъ орудій, кромѣ каменныхъ. Ом. крестились и получили отъ русскихъ желѣзные орудія. На земляхъ Омоконовъ выстроены были Нижне-колымскъ. Нынѣ Ом. совершенно исчезли до послѣдняго человѣка. Вымерли ли они, какъ утверждаютъ отъ оспы, или ихъ остатки присоединились къ другимъ племенамъ—неизвѣстно. Омоки имѣли постоянную осѣдность, питались рыбнымъ и звѣриннымъ промысломъ и были сильнымъ и многочисленнымъ племенемъ. У русскихъ жителей береговъ Колымы сохранилось преданіе, что у Омоковъ, на берегахъ Кол., было прежде болѣе огня, чѣмъ звѣздъ на небѣ. На Индигиркѣ сохранились слѣды огромныхъ могильныхъ кургановъ, а на Колымѣ остатки укрѣпленій изъ толстыхъ бревенъ, принадлежавшихъ Омокамъ.

(Врангель, Пут., I, 234; В. в Ш. Beitr., VII, 100; Гагемейстера, Ст. об. Сиб., II, 46; Арсентьевъ, въ Зап. Сиб. Отд., IV, отд. I, с. 9).

ОМОЛОНЪ, р., Якутской обл., пр. пр. Колымы. Береть начало на с.-з. склонѣ Становаго хр. Напр. въ верхней половинѣ теченія, до устья Анюя, къ с., въ нижней къ с.-з., дл. теч. до 700 вер. Берега Ом. вообще высоки и круты и состоятъ преимущественно изъ сланцевъ. Вдоль теченія Ом. распространены

Геогр. Словарь.

еще лиственницы, тополи и березы, но они находятъ предѣлъ на Ом. На Ом., въ 20 в. выше его устья, есть русское селеніе: выше его по Ом. бродятъ Юкагиры. Черезъ Ом. два раза въ году весной и осенью переправляются въ своихъ миграціяхъ къ сѣверу дикіе олени, за которыми въ это время охотятся казаки и Юкагиры.

(Billings, R. ed. Bauer, p. 85; Сарычевъ, Путеш., I, 76—78; Wrangel, R., I, 180; Слоцова, Изв. об., II, 243; Stuckenberg, Hydr., II, 622, 623, 636).

ОМСКЪ, окр. г-дѣ Тобольской г-ни, мѣстопробываніе Главнаго Управленія и резиденція Генераль-Губернатора Западной Сибири.

I. Г-дѣ, подъ 54°59' с. ш. и 91°5' в. д., въ 602 вер. отъ Тобольска и 2,664 отъ Москвы, на правой сторонѣ р. Иртыша и по обѣимъ сторонамъ р. Омн. Городъ состоитъ изъ крѣпости, расположенной на прав. берегу Оми и 6 форштатовъ, изъ коихъ Мокрый, Бутырскій и Кодвильевскій расположены на прав. берегу Оми, а Ильинскій, Казачій и Новослободскій на лѣвомъ. Мѣстность, на которой расположенъ О., степная, ровная и почти безлѣсная; только крѣпость расположена напологой и незначительной возвышенности. Омскій острогъ основанъ подполк. Бухгольцомъ въ 1716 г. и имѣлъ видъ 5 угольнаго укрѣпленія, обнесеннаго землянымъ валомъ и рвомъ. Острогъ сдѣлался скоро важнымъ стратегическимъ пунктомъ, такъ какъ войска и провіантъ, вывозимые на пограничную линію изъ Тобольска и Тары, достигали этой линіи именно здѣсь. Впослѣдствіи, когда основанъ былъ рядъ форпостовъ вдоль пограничной линіи, О. не утратилъ своего значенія, такъ какъ, находясь въ точкѣ соприкосновенія сухопутной Ишимской пограничной линіи и прирѣчной Иртышской, онъ имѣлъ самое удобное центральное положеніе для завѣдыванія обѣими линіями. Это обстоятельство было причиною почему генералъ Шпрингеръ, которому пограничная линія обязана своимъ прочнымъ устройствомъ, въ 1763 г., устроилъ свое мѣстопробываніе въ Омскѣ, гдѣ и построилъ, въ 1768 г., вмѣсто развалившейся старой крѣпости (которая находилась на берегу Иртыша по лѣвую сторону Оми), новую крѣпость на правомъ берегу Оми. Крѣпость была построена по всѣмъ правиламъ тогдашняго искусства и снабжена нѣсколькими бастіонами, а въ 1791 и 92 г. прочными каменными воротами. Во времена Шпрингера набѣги и грабежи Киргизовъ были еще такъ сильны, что осѣдлое населеніе въ Омскомъ округѣ чрезвычайно страдало отъ этихъ грабежей, и земледѣліе не могло развиваться. Въ

1782 г. О. назначенъ уѣзднымъ г-мъ Тобольскаго намѣстничества, въ 1797 г. упраздненъ, а въ 1804 г. восстановленъ уѣзднымъ г-мъ Тобольской г-ии. Въ 1822 г., при образованіи Омской области, О. назначенъ областнымъ г-мъ, а въ 1838 г., по упраздненіи области, сдѣланъ окружнымъ г-мъ Тобольской г-нии. Въ 1839 г., по ходатайству генераль-губернатора князя П. Д. Горчакова, въ О. перенесено Главное Управление Западной Сибири и резиденція генераль-губернатора. Обстоятельство это было весьма важно по своимъ послѣдствіямъ, потому что близость генераль-губернатора къ Киргизской степи чрезвычайно способствовала къ умиротворенію всей степи и къ подчиненію тѣхъ изъ Киргизскихъ племенъ, которые считали еще себя независимыми. О., весьма малолюдный въ прошломъ столѣтіи (въ 1725 г. 992 жит. об. п., въ 1747 г. 1,092 ж., въ 1770 г. 1186), въ нынѣшнемъ сдѣлался однимъ изъ многолюднѣйшихъ сибирскихъ городовъ, а именно въ 1835 содержалъ уже 9,122 жит., въ 1851 г. 13,233 ж. Въ 1862 г. жит. 19,467 д. об. п. (11,670 м. п.), въ томъ числѣ: дворянъ потомств. 950, личныхъ и чиновник. 1,516, купцовъ 452, мѣщанъ 3,212, военн. сословіи 10,776 (собственно войска 4,739 м. п.). Неправославн.: католиковъ 302, протестантовъ 145, евреевъ 323. Въ О. 6 площадей, 17 улицъ и 26 переулковъ, 2 общественныхъ сада и небольшой бульваръ. Въ окрестностяхъ О. есть загородная роща, въ коей устроенъ воксалъ и бывають еженедѣльные гулянья. Улицы широки, но не вымощены. Домовъ въ 1862 г. 2,133 (31 камен.), церквей православ. 6, православная часовня, лютеранская церковь, мечеть магометанс., еврейскій молитв. домъ. Особенно хорошо обстроена площадь около церкви Николая Чудотворца, гдѣ находится нѣсколько хорошихъ каменныхъ (казенныхъ) зданій. Въ О. есть небольшой деревянный гостинный дворъ, въ коемъ до 100 лавокъ. Изъ учебныхъ заведеній въ О. есть кадетскій корпусъ, училища военное, уѣздное (при немъ публичная библіотека), приходское, духовное, мѣщанская дѣвичья школа, съ приютомъ Надежда (училось въ 1862 г. 75 дѣвицъ) и магометанс. школа; въ г-дѣ есть обширный военный госпиталь. Городской земли 9,986 дес. (подъ городомъ 881 дес.); городскіе доходы въ 1863 г. 7,628 р. Заводская промышленность имѣетъ посредственное развитіе и обращена преимущественно на обработку животныхъ продуктовъ. Заводовъ: 12 салотоп.

свѣчи; и мыловар., 4 кожевен., 1 маслобойн., 1 пивовар., 1 табачн., 72 кирпичныхъ и 3 гончарн. Казенная (казацкая) суконная фабрика, находившаяся въ О. упразднена. Ремесленниковъ 473. Въ торговомъ отношеніи О. имѣетъ нѣкоторое значеніе. Кромѣ постоянного торговаго предмета мѣстнаго потребленія въ О. бывають 2 ярмарки: троицкая съ 11 по 18 іюня и казанская съ 20 ноября по 20 дек. Первая впрочемъ незначительна. Въ 1862 на обѣ привезено товаровъ на 150 т. р., продано на 28,650 р. Предметы продажи: шерстян., бумажныя, шелковыя и металлическія надѣлія, бакалейныя, галантерейныя товары, фаясовая и глиняная посуда; также пригоняются и лошади. Вънѣшняя торговля О. значительное внутренней. Въ 5 лѣтіе 1859—63 г. ввозилось черезъ Омскую таможену изъ Киргизской степи средн. цѣлою ежегодно на 235,863 р., въ томъ числѣ скота на 192,210 р., кожь на 29,381 р. и мягкой рухляди на 4,030 р. Въ 1864 г. ввезено на 226,064 р., въ томъ числѣ скота на 173,090 р., кожь на 33,761 р., мягкой рухляди на 8,418 р. и чая на 2,553 р. Отпускъ русскихъ товаровъ въ степь черезъ Омскую таможену, въ 5-ти лѣтіе 1859—63 г., простирался ежегодно на 43,201 р., въ томъ числѣ хлѣба на 11,746 р., мануфакт. издѣлій на 12,152 р., юфти и выдѣл. кожь на 4,238 р., метал. издѣлій на 2,460. Главный предметъ привозной торговли, скотъ, кромѣ мѣстнаго продовольствія, даетъ матеріалы для переработки здѣшнимъ заводамъ животныхъ продуктовъ. Въ 1864 отпускъ простирался на 26,531 руб., въ томъ числѣ хлѣба на 10,673 руб., мануфактурн. издѣлій на 7,637 руб., юфти на 3,789 р., металлич. издѣлій на 585 р. Въ 1862 г. объявлено купеческихъ капиталовъ въ О. по 2-й гильдіи 3, по 3-й 53.

(Gmelin, B., I, 182; Кратк. описан. Тобольск. наместн., въ Мѣсц. 1786 г., с. 208; Hermann, Beitr., I, 92; Палласа, Пут. II, ч. 2, с. 114; Falk, R., I, 263; Fries, B., p. 61; Ст. об. Сиб., с. 210; Сиб. В. 1820, X (271); Cochrane, narr., I, 164; Erdmann, Beitr., 1826, II, Нт. 2, p. 103; Ledebour, B., I, 31; Müller, Ugr., Volkst., p. 260; Сперанскій, Обзор., 30, 63, 63; G. Rose E., II, 13; Словцовъ, Ист. об., II, 78, 350; Cottrell, Sibir., I, 175—184; Simpson, Voy., II, 412—418; В. и Н. Beitr., XII, 17, XIV, 13; В. Ст. Тобол. г., с. 60; Бьловъ, Пут. зап., с. 1—63; Гагемейстеръ, Ст. об. Сиб., II, 126, 140, 566; Castron, B., p. 452; З. Г. О. 1861, I, 113; Завалишинъ, Зап. Сиб., с. 150; Пам. кн. Тоб. г. за 1864, с. 114, 404; Гор. пос. Рос. им., V, 163—171; Ж. М. В. Д. 1831, V, 194 (поср. мѣста), 1852, XXXIX, 424 (опис. Омска), 1855, XIII, 18 (тоже)).

II. Омскій округъ, въ ю.-в. части губерніи. Простр. его, по Швейцеру, 1266,7 кв. г. м. или 61,288 кв. в. Поверхность у-да ровная, низменная и теченіемъ Иртыша отъ Омска до выхода въ Тарскій окр. раздѣляется на двѣ, нѣсколько различныя въ своемъ характерѣ

части. Сѣверо-западная, простирающаяся отъ Иртыша до Ишима и составляющая часть Ишимской степи, при своемъ богатствѣ озерами, имѣетъ еще и нѣкоторыя текучія воды (впадающіе въ эти озера ручьи) и поросла на всей своей поверхности перелѣсками и рощами, состоящими исключительно изъ лиственныхъ деревьевъ и преимущественно изъ березы. Почва этой части округа глинистая, иловатая, и только мѣстами солонцеватая, плодородна и весьма удобна для земледѣлія. Юго-восточная часть округа, между Иртышемъ и правымъ берегомъ Оми, имѣетъ еще тотъ же характеръ, но на лѣв. сторонѣ Оми рощи исчезаютъ, вмѣстѣ съ текущими водами, и эта часть округа, имѣетъ болѣе степной характеръ и представляетъ болѣе удобствъ для скотоводства, чѣмъ для земледѣлія. Изъ рѣкъ уѣзда замѣчательны только Иртышъ и Омь. Иртышъ вступаетъ въ предѣлы округа ниже Татарскаго форпоста и до устья Оми течетъ вдоль границы области Сибирскихъ Киргизовъ, даѣе же прорѣзываетъ округъ, раздѣляя его почти по срединѣ на двѣ упомянутыя части. Шир. Иртыша подъ Омскомъ до 300 саж. Правый его берегъ немного выше низменнаго лѣваго и представляетъ нѣкоторыя обнаженія, состоящія впрочемъ изъ рыхлыхъ породъ песковъ и глинъ, прикрытыхъ наносами. Изъ наносовъ рѣка вымываетъ многочисленныя остатки мамонтовыхъ костей. Что же касается до обнаженій, встрѣчающихся подъ наносами, то эти обнаженія такъ богаты раковинами третичной эпохи, что изъ этихъ раковинъ иногда выжигаютъ известъ, въ которой вдоль всего Иртыша ниже Известковаго форп. ощущается большой недостатокъ. Эти единственные между подножіями Урала и Алтая осадки, заключающіе въ себѣ ископаемыя раковины, суть прѣсноводныя осадки верхне-третичной (плиоценовой) формации. Изъ найденныхъ нами въ нихъ видовъ три (*Paludina columna* Mart., *P. achatinoides* Desh., *Pisidium antiquum* Mart.) принадлежатъ къ изчезнувшимъ уже формамъ, изъ коихъ двѣ представляютъ нигдѣ еще не найденныя формы, а третья (*P. achatinoides*) форму, встрѣчающуюся въ степномъ известнякѣ Крыма. Остальные же три вида (*Cyprina fluminalis* Müll., *C. rivicola* Leach, *Cyclas asiatica* Mart.) принадлежатъ къ нынѣ живущимъ, но находятся въ болѣе умѣренныхъ или теплыхъ климатахъ (одна въ Ефратѣ и Курѣ, одна въ средней Европѣ, со включеніемъ Юж. Англіи и Лифляндіи, и одна въ южной части Камчатки). Вообще всѣ эти

виды указываютъ на существованіе въ нынѣшнемъ Омскомъ округѣ гораздо болѣе умѣреннаго климата въ эпоху образованія самыхъ верхнихъ пластовъ плиоценовой формации. Иртышъ судоходенъ во всемъ своемъ протяженіи. По немъ сплавляется соль изъ Коряковскаго форп., известъ изъ Известковаго и рыба Зайсанскаго лова. Другая значительная рѣка округа есть Омь, по которой производится къ Омску дов. значительный сплавъ лѣса. Остальныя рѣки округа совершенно ничтожны. Озерами округъ чрезвычайно богатъ. Самая значительная озерная группа находится въ ю.-в. углу округа и состоитъ изъ озеръ: Чаны (78 в. дл., 60 шир.), Прѣснаго и Горькаго Абышкана (27¹/₂ в. дл., отъ 2 до 8 шир., и 45 в. дл. и 24 шир.), Молокъ (32 в. дл. и отъ 8 до 12 шир.) и Сумъ (48 вер. дл. и отъ 7 до 20 шир.). Вся эта озерная группа весною сливается въ одну необозримую водную поверхность. Въ с.-з. части округа въ озерахъ также нѣтъ недостатка. Въ Ишимской степи къ с.-з. отъ Тюкалинска, есть значительная группа озеръ, къ коей принадлежатъ: Салтаимъ (17 в. дл., отъ 4 и до 14 шир.), Тенизъ (15 в. дл., отъ 2 до 11 шир.), Икъ (12 в. дл. и 8 шир.). Есть еще нѣсколько озеръ къ югу отъ Ишимско-Омскаго тракта; изъ нихъ самое значительное Мангутъ. Нѣкоторыя изъ озеръ округа, особливо къ границѣ киргизской степи, лѣтомъ совершенно высыхаютъ, и на мѣстѣ ихъ образуются сухія болота и солонцы и хорошія сѣнокосныя мѣста. Обширныя болота распространены около двухъ главныхъ озерныхъ группъ округа сѣверо-западной или Салтаимской и юго-восточной или Чанской. Болотныя пространства между Салтаимскою озерною группою, границами Ишимскаго и Тарскаго округовъ занимаютъ до 5,000 кв. вер., перемежаются съ лѣсами и носятъ названіе болотъ Орловскаго, Ировскаго, Корсукова, Малиноваго, Бухарскаго и Боровлянаго. Болотныя пространства между озерами Чанской группы занимаютъ 3,750 кв. вер. Лѣсами округъ не бѣденъ: а именно подъ ними полагаютъ до 900 т. дес., т. е. 14% всего пространства. Лѣса распространены преимущественно въ сѣв.-зап. части округа (Ишимской степи), гдѣ они впрочемъ рѣдѣютъ и исчезаютъ къ южной границѣ округа, а въ юго-восточной только на правой сторонѣ р. Оми. Породы лѣсныя всѣ лиственные (береза, осина, тополь и пр.), а хвойныхъ породъ совсѣмъ нѣтъ въ округѣ. Слѣдовъ древняго населенія въ Омскомъ хр. не мало. Къ нимъ

принадлежать большіе могильные курганы, а также и мѣдныя кинжалы, находимые въ наносахъ на берегахъ р. Иртыша. Жит. въ округѣ, кромѣ г-да, по свѣдѣн. 1862 г., 133,931 д. об. п. (65,506 м. п.); на кв. м. съ г-мъ 122 жит. Въ числѣ жителей сельскихъ сословій: госуд. крестьянъ 96,591 д. об. п., ссыльно-поселенцевъ 9,042 д. об. п., а инородцевъ только 545 д. Неправосл.: раскольник. 2,310 д. об. п., католиковъ 364, протестантовъ 2,181, евреевъ 526, магометанъ 710. Паселеніе округа сгруппировано преимущественно по Иртышу, Оми и вдоль нѣсколькихъ большихъ трактовъ. Жители размѣщаются въ 326 поселкахъ въ числѣ коихъ 2 имѣютъ свыше 1,500 жит. (Любико 1,978 об. п., Солдатская 1,659), 6 отъ 1 до 1½ т., 59 отъ 500 до 1 т., 210 отъ 100 до 500 и 47 отъ 10 до 100 д. об. п. Церквей правосл. 39 (10 кам.). Земледѣліе одно изъ главныхъ занятій жителей, особливо въ с.-з. части округа. Подъ пашнями до 240 т. дес. т. е. не болѣе 4% пространства или до 5 дес. на душу м.п. Лучшія пахатныя земли находятся близъ рр. Оши, Карасука, Иртыша и Оми. Система хозяйства залежная. Сѣются почти исключительно яровые хлѣба: пшеница, ярица (яровая рожь), овесъ, отчасти просо и ячмь и немного гречихи. Довольно значительный избытокъ хлѣба, остающійся за мѣстнымъ потребленіемъ, сбывается въ Киргизскую степь. Огородничество удовлетворяетъ только мѣстнымъ нуждамъ. Скотоводство весьма развито; по абсолютному количеству скота (448 т. головъ) Омскій округъ занимаетъ первое мѣсто въ г-и, чему способствуетъ обиліе пастбищъ и сѣнокосовъ и возможность, при малоснѣжнѣ, держать скотъ круглый годъ на подножномъ корму. Въ числѣ скота: лошадей 118 тыс., крупнаго рогатаго скота 110 тыс., овецъ 206 тыс., козъ 13 тыс. Животные продукты изъ Омскаго округа направляются въ Европейскую Россію. Рыболовство въ округѣ имѣетъ достаточное развитіе и производится въ Иртышѣ и нѣкоторыхъ озерахъ, особливо въ Чанахъ, дающихъ ежегодно до 150 т. пуд. рыбы; впрочемъ рыболовство удовлетворяетъ только мѣстнымъ нуждамъ округа. Заводская дѣятельность сосредоточивается въ городѣ; въ округѣ только 8 небольшихъ маслобонныхъ заводовъ. Изъ крестьянскихъ промысловъ развита выдѣлка грубыхъ крестьянскихъ суконъ. Торговля окр. довольно развита. Большинство сельскаго населенія округа и казаки ведутъ дѣятельную мѣновую торговлю съ киргизами, сбывая имъ хлѣбъ, крестьянскія сукна и холсты, и полу-

чая отъ нихъ ладей, крупный рогатый скотъ и особливо овецъ, а также сырыя кожи и войлоки. Кромѣ Омска въ округѣ бываютъ ярмарки: 2 въ Тюкалинскѣ (сергѣевская съ 25 сент. по 1 октября и михайловская съ 8 по 12 ноября; на обѣ привозилось въ 1862 г. на 100 т., продавалось на 75 т.); 1 въ с. Крутинскомъ (введенская съ 21 по 28 ноября), съ привозомъ въ 1862 г. на 30 т. и продажей на 21 т.), въ с. Карасуцкомъ (козмодемьян. съ 1 по 4 ноября, съ привозомъ въ 1862 г. на 82 т. и продажей на 38 т.), въ с. Еланскомъ (ивановская съ 16 по 20 нояб. съ привозомъ въ 1862 г. на 24 т. и продажей на 18 т. р.), въ с. Юдинскомъ (екатериненская съ 24 по 26 нояб., съ привозомъ въ 1862 г. на 40 т. р., продажей на 22 т. р.); торжки въ с. Баженовскомъ (прокопьевскій съ привозомъ въ 1862 г. на 33 т. продажей на 10 т.), Чернолуцкомъ (девятнадцатинскій, съ привозомъ въ 1862 г. на 17½ т. и продажей на 7 т.) и Вольшепесчанскомъ (михайловскій, съ привозомъ въ 1862 г. на 6 т. р. и продажей на 2,800 р.). Товары, обращающіеся на этихъ ярмаркахъ раздѣляются на двѣ категоріи. Къ первой принадлежатъ мѣстныя произведенія, какъ-то сало, коровье масло, дѣланная и сырая кожи, для закупки которыхъ на ярмарки Тюкалинска, Карасуцкаго, Юдинскаго и Крутинскаго прѣзжаютъ иногородные купцы и ихъ агенты. Ко второй относятся предметы мѣстнаго потребленія, какъ то красные и другіе фабричные товары, желѣзо и желѣзные издѣлія, крестьянскіе полушубки, армяки и пр., которые продаются преимущественно омскими и тюкалинскими купцами и торговцами.

(Gmelin, R., I, 181—183; Палласа, Пут., II, ч. 2, 23—28 (лучшія свѣд. о природѣ и естеств. произв. округа); Falk, R., I, 238—263; также въ сочин. привед. въ библи. Омска, и въ особенностяхъ: Словцовъ, Ст. об. Сиб., II, 263; В. Ст. Тобол. г., Гегенштейнъ, Ст. об. Сиб., II, 216 и др.; Нам. на Тобол. губ. 1864; Ж. М. Вн. Д. 1865, XIII, 13; В. Г. О. 1833, кн. 2, отд. 8, с. 27—31; Zeitschr. d. deutsch. geol. Ges., XVI, 343, в Семеновъ, рукоп. зам.).

Омуляхскій заливъ или губа Якутской обл. въ Сѣверномъ океанѣ, къ с.-з. отъ устья Индигирки, сѣвернѣе Хромскаго залива, съ которымъ имѣетъ одно общее устье. Омуляхскій зал. впадаетъ въ направленіи къ в. вер. на 100, при шир. до 50 вер., отдѣляясь отъ Сѣвернаго ок. Меркушиною стрѣлкою и значительно суживаясь къ своему устью. Вода въ Омуляхскомъ зал. соленая, между тѣмъ какъ сосѣдній Хромскій имѣетъ воду прѣсную, вѣроятно вслѣдствіе того, что въ него впадаетъ значительная р. Хрома, между тѣмъ какъ въ Омуляхск. зал. впадаетъ нѣсколько неболь-

шихъ рѣчекъ, между которыми наиболѣе замѣчательны Куныятахъ и Сангауряхъ. Омутяхск. зал. изобилуетъ рыбою.

(Смб. В. 1823, II, опис. бер. Ледов. м., с. 2, 15).

Омутинское, село, Тобольской г-ни, Ялutorовскаго окр. въ 95 вер. къ в. отъ окр. г-да, при р. Вагаѣ и на большомъ сибирскомъ трактѣ. Жит. 732, двор. 144 и ярмарка (савватіевская, 27 сентября, на которую въ 1862 г. привезено товаровъ на 63 т. руб., продано на 15 т. руб.).

(Палласа, Пут., II, ч. 2, с. 81; Falk, В., I, 253; Ж. М. Вн. д. 1846, XV, 272; В. П., отъ Иркут. до Москвы, с. 100; Пам. кн. Тобол. г. 1864, 126).

Омутинци (*Амутинши*), деревня, Владимирской г., Покровскаго у., въ 8 верс. отъ у. г-да. Ч. ж. 513 д. об. п., 70 дв., химическій зав. (Сподарева), на которомъ въ 1861 г. выдѣлено 4,615 пудовъ крѣпкой водки, кислотъ и различныхъ солей на 30,520 р. при 30 рабочихъ.

Омутинскій (*Омутинскій*), чугуноплавильный и желѣзодѣлательный зав. (Пастуховыхъ, посессионный), Вятской г., Глазовскаго у., въ 85 в. отъ у. г-да, при р. Омутной, впадающей слѣва въ р. Вятку. Заводъ основанъ въ 1775 г. На немъ, въ 4-лѣтіе 1860—63 г., средн. числомъ ежегодно переплавлялось рудъ до 570 т. пуд., изъ коихъ выплавлялось чугуна 196,120 п., кричн. желѣза выдѣлено до 40 т. п. и пудлинговаго 56,749 пуд.; рабочихъ было 1,830 человекъ, рудниковъ 190, изъ коихъ многіе не дѣйствуютъ. Омутинскій зав., вмѣстѣ съ сосѣднимъ Пудемскимъ, составляетъ одинъ округъ, при которомъ земли 72,642 десят.; изъ нихъ подъ лѣсомъ 46,257 десят. Округъ въ 5-лѣтіе 1859—63 г., выплавилъ средн. числомъ ежегодно чугуна 189,549 пуд., выдѣлалъ желѣза кричанаго и пудлинговаго 135,236 пуд., при 2,045 рабочихъ. Въ заводѣ ч. ж. 2,909 д. об. п., 504 дв., 2 церкви, изъ коихъ кладбищенская приписана къ Красноглинскому селу, другая св. Петра и Павла единовѣрческая, больница на 15 кроватей.

(Hottmann, Ural, I, 393; Зябловскій, Землеоп. Рос., ч. IV, с. 86; В. Ст. Вят. г., с. 82, 83; Вѣст. Н. Р. Геогр. Об., ч. XXVI, отд. II, с. 126, ч. XXX, отд. II, с. 35; Вят. губ. вѣд. 1847 г., N 30, 1858 г., с. 77; Пам. кн. Вят. г. на 1857 г., с. 230; Пам. кн. для рус. горн. люд. на 1862 и 63 г.; Сборн. стат. свѣд. по горн. части на 1864 и 1865 г.).

Омутскіе пороги на р. Наровѣ, на границѣ С.-Петербургской губ. (Гдовскаго у.) и Эстляндской (Везенберг.), идутъ на пространство 7 в. отъ с. Кувалакъ до с. Омуть. Здѣсь дно и берега состоятъ изъ пластовъ плитняка; глубина на нихъ не болѣе 4 и 3 фут., черезъ нихъ могутъ плавать мелковод-

ные суда, но плаваніе это затрудняется узкимъ фарватеромъ, ширина котораго не превышаетъ 4 саж.

(В. Ст. С.-Пет. г., с. 104, 105, 106; З. Гид. д., ч. IV, 153).

Омуцково, село, Владимирской г., Суздальскаго у., въ 7 вер. отъ у. г-да, при р. Нерли. Изъ грамоты данной Спасо-Евѣміеву монастырю въ 1425 г. видно, что село это тогда принадлежало Нижегородской удѣльной княгинѣ Маріи (въ вѣч. Марина), супругѣ князя Данила Борисовича, и пожаловано во владѣніе монастырю. Нынѣ здѣсь ч. ж. 561 д. об. п., 93 дв., церковь.

(Акты Археогр. Ком., т. I, N 29).

Омь, р., Томской и Тобольской г-нй, пр. пр. Иртыша. Беретъ начало въ с.-в. части Каинскаго окр. изъ Васюганскихъ болотъ. Общее напр. къ з.-ю.-з., дл. теч. 670 вер., изъ коихъ 415 въ Томской г-ни. Шир. въ Томской г. отъ 4 до 20 с., въ Тобольской отъ 20 до 42 саж., глуб. отъ 1/2 до 6 арш., дно песчаное, глинистое и иловатое, представляетъ частые омуть и ямы. Паденіе рѣки весьма слабо, теченіе тихо. Берега низкіе, но часто обрывистые и рѣже отлогіе, имѣющие почву песчано-глинистую, иловатую и черноземную. Мѣстность, по которой протекаетъ Омь, состоитъ изъ прекрасныхъ луговъ, перемежающихся съ живописно-группированными рощами лиственнаго лѣса (березняка и тальника); прекрасныхъ сѣнокосовъ вдоль О. много. Весною О. сильно разливается, затопляетъ прибрежные луга и въ это время по ней отъ устья Таргаса сплавляется до 2,000 плотовъ строеваго лѣса: кедра, сосны, лиственницы, березы и осины; иногда тоже сплавляются къ Омску изъ Каинска барки съ хлѣбомъ, закупленнымъ въ Каинскомъ округѣ.

(Gmelin, P., I, 132; Палласа, II, ч. 2, с. 114, III, ч. 2, с. 11; Falk, В., I, 285; Хвостова и Давыдова пут., I, 12; Словцова, Ист. об., II, 78, 81, 179; Гарсмейстера, Ст. об., I, 27; Stuckenberg, Hydr., II, 398 VI, 201; В. Ст. Томс. г., с. 42; Тобол. г., с. 19; свѣд. пч. 1857, N 200, въ ослѣт.).

Она или *Оня*, р., тоже что Бирюсса; см. *Бирюсса*.

Оназемское, озеро, Вологодской г., на границѣ Вологодскаго и Грязовецкаго уу., имѣетъ дл. 15 в., шир. отъ 6 до 9 в. Изъ него вытекаетъ р. Змѣйка, притокъ Вологды. (В. Ст. Волог. г., с. 179).

Ондрусова, пустынь Олонеккой г.; см. *Николаевская*.

Онега, р., Олонеккой и Архангельской г-нй, прит. Онежской губы Бѣлаго м. Беретъ начало Каргопольскаго у. въ оз. Лаче, течетъ до границъ Онежскаго у. въ направленіи къ с.-в., а по Онежскому у. въ напр. къ с.-з.

Дл. теч. до 400 вер., а причисляя къ этому еще теченіе рр. Вожи и Свида — верховыхъ рѣкъ озера Лача 670 вер. Шир. въ Оло-нецкой г-ни отъ 120 до 140 саж., въ Архангельской отъ 150 саж. до $1\frac{1}{2}$ вер., глуб. дѣломъ отъ $1\frac{1}{2}$ до 3 саж.; а весною отъ 2 до 5 саж. Берега Онеги сначала отъ оз. Лаче отлогіе и луговые, но потомъ крутые и высокіе до границъ Онежскаго у., гдѣ берега снова понижаются и сглаживаются. Нѣсколько выше г-да Онеги у Бирюченскихъ пороговъ берега рѣки снова становятся высокими и крутыми, но недоходя до г-да сглаживаются. Грунтъ береговъ глинистый и песчаный и только мѣстами каменистый. Вдоль рѣки встрѣчаются однакоже въ предѣлахъ Олонецкой г-ни обнаженія горныхъ известняковъ, а въ предѣлахъ Архангельской обнаженія известняковъ девонской формации. Берега рѣки покрыты полями и лугами, такъ какъ вдоль ея весьма много осленій, (въ одной Архангельской г-ни ихъ 180 съ 15,740 жит.). На рѣкѣ есть пороги, которые образуютъ 5 группъ: 1) между Каргополомъ и устьемъ Волошки; 2) ниже устья р. Кены; 3) между селомъ Верхн. и Нижн. Маркомусы Онежскаго у.; 4) Бирючевскій порогъ въ 165 в. выше г-да Онеги и 5) между дерев. Порожье и Запорожье 24 вер. выше Онеги. Пороги дѣломъ мелководны, въ особенности двѣ нижнія группы и до такой степени затрудняютъ судоходство по Он., что даже сплавъ по рѣкѣ возможенъ только весною. Въ 5-ти-лѣтіе 1847 — 51 г. по Онегѣ проходило среднимъ числомъ ежегодно 153 судна и 34 плота, съ 780 рабочими и грузомъ на 144,841 руб. Грузъ этотъ состоялъ изъ лѣса и небольшого количества хлѣба и сельскихъ произведеній Каргопольскаго и Пудожскаго уу. Суда ходятъ преимущественно по нижней части Онеги, начиная отъ лѣсопильныхъ заводовъ (Андскій и Понгскій) и занимаются перевозкою досокъ на иностранные корабли. Въ прежнія времена товары отъ Каргополя слѣдовали до Маркомусовъ, а отсюда перевозакивались на Емцу и черезъ нее выходили въ Двину. Въ Он. вер. на 25 отъ ея устья ловятся многога и семга въ большомъ количествѣ. Притоки: Волокса, Кепа, Моша и Кожа (70 в. дл.).

(Storch, E. R., VII, 53; Заблоскій, I, 97; Stuckenberg, Hydr., II, 91; Poggart. Stat., I, 29; Пушкаревъ, Олонец. г., с. 21, 24; его же, Арханг. г., с. 20; Бергпрессеръ, Олонец. г., с. 10; В. Ст. Олов. г., с. 14; В. Ст. Арх. г., с. 71; Андреевъ, Олонец. г., с. 11; Дашковъ, Олов. г., с. 143; Schrenk, R., I, 26; Максимовъ, Голъ на Ств., I, 94, 118; Schmitzler, Temp. des Tьма, I, 491; Рейнеке, Гидр. оп., I, 248; Бозлова, Мат. для ст. Арх. г., с. 59; Архан. Сб. 1863, с. 38; Нам. вл. Олов. г. 1851, с. 178; Ж. М. В. Д. 1836, XII, 37, 1840, XL, см. с. 7; Г. Ж. 1841, III, 4; Арх. губ. вѣд. 1839, N 11—13; Комм. газ. 1860, N 161).

Онега, уѣздн. и портов. г-дѣ Архангел. г. I. Г-дѣ, подъ $63^{\circ}54'$ с. ш. и $55^{\circ}47'$ в. д., въ 232 в. къ з. отъ Архангельска, по почтов. тракту въ Кемь, расположенъ на пологомъ и неровномъ правомъ берегу р. Онеги, за 5 в. до впаденія ея въ Онежскую губу Бѣлаго м. Полагаютъ, что устье Онеги было уже заселено въ XV в. Новгородцами и извѣстно въ исторіи подъ именемъ *Устьянской* или *Устьянской* волости. Что поселеніе существовало здѣсь уже въ концѣ XVI в., то это доказывается надписью на рукописномъ евангеліи, хранящемся въ мѣстномъ соборѣ. Надпись гласитъ, что евангеліе это положено въ 1601 г. въ церковь Успенія и Св. Николая на устьѣ Онежскомъ. Въ 1613 г. Устьянская волость была почти вся истреблена при набѣгѣ Литовцевъ и Русскихъ измѣнниковъ; но вскорѣ возобновлена. При основаніи Патриархомъ Никономъ *Крестнаго* монастыря на о-вѣ Кіѣ, царь Алексѣй Михайловичъ въ 1657 г. пожаловалъ Устьянскую волость строящемуся монастырю. Въ 1755 г. по привилегіи, данной Имп. Елизаветою Петровою гр. Шувалову, здѣсь были заведены лѣсопильные заводы и учреждена иностранная торговля лѣсомъ. Въ 1764 г., при изданіи монастырскихъ штатовъ, Устьянская волость отошла въ вѣдѣніе Коллегіи Экономіи; въ 1780 г. Устьянская волость переименована уѣзднымъ городомъ Архангельской области, а въ 1799 г. той же губерніи. Въ 1621 г. въ Устьянскомъ селеніи была 1 церковь и 20 домовъ; въ 1785 г. считалось домовъ 159 и 1 церковь; въ 1829 г. въ городѣ было 2 церкви и домовъ 185. Въ 1837 г. пожаръ истребилъ 2 церкви, Успенія и Св. Николая, и 20 домовъ; на возобновленіе города было выдано пособія изъ казны 8 т. р. и лѣсъ изъ казенныхъ дачъ безъ платежа поненныхъ денегъ. По свѣдѣніямъ за 1864 г. ч. ж. въ городѣ 2,109 д. об. п. (1,055 м. п.), изъ конхъ купцовъ 9, мѣщанъ 1,282. Въ 1864 г. въ городѣ церквей 2 (1 каменная), изъ нихъ соборная двухъ-этажная во имя Арх. Михаила и Св. Троицы, заложенная въ 1796 г. на пожертвованно 8 тыс. р. Имп. Екатериною въ 1783 г.; верхній этажъ въ 1848 г. обгорѣлъ, но былъ возобновленъ; другая церковь, кладбищенская во имя Св. Лазаря, постр. въ 1791 г. Домовъ 295 (1 кам.), лавокъ и лавочекъ 70, магазиновъ для склада товаровъ 7, городская больница на 8 кроватей, уѣздное училище, учрежденное въ 1806 г., и приходское въ 1863 г.; въ нихъ

уцаншихся въ 1864 г. было 68 м. п.; женское училище 2-го разряда, открытое въ 1860 г., уцаншихся въ 1868 г. было 36 ж. н. Городъ имѣетъ во владѣннхъ земли 4,130 десят., рыбныя ловли по р. Онегѣ на 3-хъ верстн. протяженнхъ и земли на взморьѣ, гдѣ производится рыбная ловля переметами. Городской доходъ на 1862 г. исчисленъ въ 2,019 р. Главное занятіе жителей состоитъ въ хлѣбопашествѣ, комъ занимается до 204 домохозяевъ; до 100 человекъ занимаются на мѣстныхъ лѣсопильныхъ заводахъ, до 150 человекъ промышленяютъ ловлею рыбы (преимущественно семги) на р. Онегѣ; нѣкоторые строятъ также суда; въ пятилѣтіе 1847—51 г. построено здѣсь 6 судовъ; разными ремеслами въ 1864 г. занималось 66 человекъ. Въ 1863 г. въ городѣ былъ 1 лѣсопильный *Нижне-Поньскій* заводъ, принадлежащій К^о. Онежскаго лѣснаго торгога; на немъ распилывается лѣса на сумму до 31 тыс. руб. (Въ 1864 г. показано 2 лѣсопильн. зав.). Внутренняя торговля города весьма незначительна, и ежегодный оборотъ ея не превышаетъ суммы 20 тыс. р.; она состоитъ въ снабженнхъ мѣстныхъ жителей хлѣбомъ, закупаемымъ въ Пудоожскомъ и Каргопольскомъ уу. Олонецкой губ., бакалейными, колоніальными и другими товарами. Внѣшняя торговля заключается исключительно въ отпускѣ лѣса и досокъ. Внѣшняя торговля на устьѣ р. Онеги производилась еще въ XVII в., и черезъ Устьянскую волость шли разныя русскія произведенія, привозимыя изъ внутреннихъ областей черезъ сообщенія верховьевъ р. Онеги съ вершинами Волжескихъ притоковъ. Заграничный отпускъ, какъ полагаютъ, былъ гораздо значительнѣе нынѣшняго и упалъ съ построеніемъ С.-Петербурга, когда Петръ I запретилъ вывозить черезъ Балморскіе порты товары, кромѣ лѣса и произведеній морскихъ промысловъ. Лѣсной торгъ при портѣ водворился съ 1752 г., когда, по привилегіи, дозволено было гр. Шувалову исключительное право рубить лѣсъ по рѣкамъ текущимъ въ Ланландіи, кромѣ притововъ Бѣлаго моря. Гр. Шуваловъ продалъ это право англійскому купцу Гома на 30 лѣтъ; Гома завелъ здѣсь тогда же доки для постройки судовъ и лѣсопильные заводы, но торговлю велъ весьма неуспѣшно, такъ что въ теченнхъ 1754—1764 г. имъ отпущено за границу только 308,940 штукъ лѣса и 3,862 саж. дровъ вмѣсто дозволеннаго ему ежегоднаго отпуска по 652 тыс. штукъ лѣса и по

5 тыс. саж. дровъ. Въ послѣдствнхъ дѣла Гома запутались до того, что правительство сперва отдало ихъ подѣ опеку, а въ 1769 г. по случаю упадка кредита Гома и за неплатежъ казен. денегъ лѣсной торгъ передалъ въ управленіе ст. сов. Гауману, въ 1781 г. перешель въ вѣдѣніе Вологодской Казенной Палаты, въ 1800 г. въ вѣдом. Лѣснаго Департ., а въ 1811 г. въ Департ. Госуд. Имущ. Въ это время лѣсной торгъ состоялъ подѣ управленіемъ особыхъ директоровъ, но въ 1833 г. признали за лучшее отдать его въ аренду. Съ 1833 г. на 12 лѣтъ лѣсной торгъ взятъ въ аренду торговымъ домоу Вильгельмъ Брантъ, въ 1846 г. перешель на 9 лѣтъ къ торговому дому Кларкъ, Морганъ и К^о, съ 1856 г. образовалась К^о. Онежскаго лѣснаго торгога. Нынѣ Комп. имѣетъ 3 лѣсопильныхъ завода: 2 на р. Поньгѣ, Верхній и Нижній, оба противъ города, и 1 на р. Андѣ въ 10 в. отъ г-да. Въ 10-лѣтіе 1842—1851 г. среднимъ числомъ въ Он. ежегодно привозилось на 2,300 р. (maximum въ 1851 г. на 4,951 р., minimum въ 1847 г. на 811 р.), вывозилось изъ Он. средн. числ. на 74,480 р. (maxim. на 166,237 р. въ 1851 г., minim. въ 1847 г. на 15,246 р.). Въ 7-ти-лѣтіе 1858—64 г. оборотъ внѣшней торговли порта былъ слѣдующій:

	Привозило.	Вывозило.
Въ 1858 г. . .	на 8,424 руб.	на 184,045 руб.
» 1859 г. . .	» 19,744 »	» 129,108 »
» 1860 г. . .	» 22,368 »	» 132,665 »
» 1861 г. . .	» 20,234 »	» 164,681 »
» 1862 г. . .	» 24,950 »	» 152,300 »
» 1863 г. . .	» 71,621 »	» 167,897 »
» 1864 г. . .	» 48,240 »	» 212,451 »

средн. числ. . на 30,705 руб. на 163,305 руб.

Такимъ образомъ въ послѣднее 5-ти-лѣтіе привозъ увеличился противъ 10-ти-лѣтія 1842—51 г. въ 8 разъ, а вывозъ болѣе чѣмъ въ 2 раза. Суда за мелководіемъ устья р. Онеги останавливаются въ 13 в. отъ города, у о-ва Кія, гдѣ на лѣто помѣщается и таможня; лѣсъ и доски перевозятся къ острову на судахъ, принадлежащихъ Комп. Въ 1864 г. въ городѣ выдано торговыхъ свидѣтельствъ купцамъ 1-й гильдіи 1, 2-й—16, на мелочный торгъ 55, на развозный 6, на равновнй 8, прикаш. 90. Ярмарка учреждена съ 6 декабря по 1 января, но на нее съѣзда не бываетъ; незначительные базары собираются по вторникамъ, оживляющіеся только зимою.

(Storch, В. Р. VIII, 14; Молчановъ, Он. Арх. г., с. 234; Рейско, Гид. опис. Бѣлаго м., ч. 1, с. 403; Штукенбергъ, Опис. Арх. г., с. 44; Пущкаревъ, Арх. г., 33, 45, 119; Гор. пос., ч. 1, с. 26; Эконом. состоян. гор. посол., ч. 1, тетр. 1, с. 12; Архан. губ. вѣд. 1850 г., N 32, 1852 г. N 30—32, 1859 г. N 37; Дам.

из Арханг. г. (разныя статистич. свѣдѣнія); Колоновъ, Арханг. губ., изд. 1848 г., с. 323; Небольсинъ, стат. зап. 1, 10; Владъ вѣдшей торговля).

II. *Онежскій* уѣздъ лежитъ въ срединѣ губерніи и сѣвер. своею частію прилегаеть къ Бѣлому м. Простр. его, по Швейцери, съ значительными островами на Бѣломъ м. и съ оз. Кожь-озеромъ, 449,34 кв. м. или 21,741 кв. в., безъ острововъ и озера 439,40 кв. м. или 21,261 кв. в. (по свѣд. статистич. комитета пространство его 23,079 кв. в.). Сѣв. и вост. части уѣзда изобилуютъ холмами разной величины, болшею частію обрывистыми, песчаными и неизмѣющимися повидимому взаимной между собою связи. Далѣе, почти отъ самаго устья р. Онеги на с.-в. и ю.-в. тянутся въ разныхъ направленіяхъ цѣпи песчаныхъ холмовъ, имѣя протяженіе на с.-в. до 75 в., а на ю.-в. до 30 и болѣе вер. На югѣ, по границѣ съ Каргопольскимъ и Пудожскимъ уу. Олонецкой губ., находится также нѣсколько малозначительныхъ песчаныхъ холмовъ, равно какъ и по берегамъ Онежской губы. Всѣ эти холмы имѣютъ пространство въ шир. отъ 2 до 5 вер., а въ высоту отъ 140 до 350 фут. Въ ю.-в. части у-да по ту и другую сторону р. Онеги встрѣчаются небольшія равнины, имѣющія въ дл. до 6 в., а въ шир. до 1 в., но онѣ при вскрытіи рѣкъ потопляются водою, а за ними простираются мхи болота съ лѣсами и холмами. Почва уѣзда преимущественно болотистая, только южная часть имѣеть почву мѣстами песчаную, отчасти глинистую. Мѣрской бер. принадлежитъ у-ду на протяженіи почти 325 в.; изъ множества морскихъ острововъ, принадлежащихъ уѣзду, значительны: *Соловецкіе*, занимающіе площадь въ 233 кв. вер., *Болши. Муксалмы* 66 кв. вер., *Мал. Муксалмы* 27 кв. в., *Анзерскій* 47 кв. в., *Кузена* 18 кв. вер. и *Шужмуй* 32 кв. вер. Изъ множества рѣкъ, впадающихъ въ Онежскую губу, заслуживаетъ вниманіе только одна р. *Онега*; на берегахъ ея сосредоточивается почти все населеніе уѣзда. Она значительна также и въ торговомъ отношеніи; по ней гонится лѣсъ и на небольшихъ лодкахъ сплавляется къ г. Онегѣ хлѣбъ изъ Каргопольскаго и Пудожскаго уу.; судоходству препятствуютъ пороги. Съ 1847 по 1851 г. по Онегѣ прошло 766 лодокъ и 173 плота съ 3,904 рабочими и грузомъ на 724,205 р. Всѣхъ же рѣкъ въ уѣздѣ считается болѣе 100. Изъ другихъ рѣкъ, впадающихъ въ Онежскую губу, наиболѣе значительны: *Унижма*, *Кушерпка*, *Малощуйка*, *Нимена*, *Топшенна*, *Тевза*, *Кодина*, *Лямца* и друг. Кромѣ рѣкъ, въ уѣздѣ считается до

500 озеръ, которыя раскинуты по всей площади; изъ нихъ самое большое *Кожь-озеро*, лежащее на границѣ Олонецкой губ. и занимающее площадь въ 54 кв. в. Болота встрѣчаются почти повсемѣстно, но особенно ими богата сѣв. и зап. части уѣзда, гдѣ сплошь простираются сырыя мѣста, преграждающія въ лѣтнее время всякое сообщеніе. Подъ лѣсами въ уѣздѣ, по свѣд. губернской чертежной, до 2,315,000 десят., т. е. 96% всей площади; по свѣд. за 1858 г. изъ 2,539,039 тыс. десят. всѣхъ казенныхъ земель подъ лѣсами было 2,513,246 десят. Такимъ образомъ, почти вся площадь уѣзда покрыта лѣсами; главныя породы лѣсовъ сосна, ель и береза. Подъ корабельными лѣсами 100,166 десят. и адмиралтейскихъ 130,381 дес. По свѣд. за 1864 г. ч. ж. въ уѣздѣ (безъ города) 30,958 д. об. п. (14,419 м. п.), съ городомъ на 1 кв. м. по 74 д. об. н. Изъ числа жителей: дворянъ 24, крестьянъ казен. 30,032. Неправославныхъ: раскольниковъ 170. Въ 1864 г. въ уѣздѣ было православ. церквей 67 и 2 монастыря *Крестный* и *Кожь-озерскій* мужскіе. Въ уѣздѣ, среди преобладающаго Великороссійскаго племени, живутъ Новгородцы въ смѣси съ Корелами у Онежской губы въ сел. Покровскомъ, Тамидеонѣ, Кяндѣ и Нижозерскомъ (см. Спнс. насел. м. Арханг. губ., стр. XVI). Уѣздъ раздѣленъ на 2 стана. Жители разищаются въ 294 поселкахъ, изъ коихъ селъ 35, деревень 255, погостовъ 3 и выселковъ 1. Изъ числа селеній 201 имѣютъ жителей менѣе 100 д. об. п., 86 отъ 100 до 500 д. об. п. и 7 отъ 500 до 800; ни одно изъ селеній не имѣеть и 1 тмс. д. об. п. Самыя населенныя селенія: *Тамидеонъ* съ 738 д. об. п. и *Кянда* съ 675. Хлѣбопашество не можетъ быть значительно, какъ по климату, такъ и по недостатку удобныхъ къ хлѣбопашеству земель; но все таки имъ занимаются повсемѣстно. Пахатныхъ земель полагаютъ не болѣе 7 т. дес.; сѣютъ только рожь и ячмень, овса же совсѣмъ не сѣютъ. Ржи высѣвается отъ 750 до 850 четвер., ячменя до 7 тмс., средній урожай самъ-3 и 4. Недостатокъ въ хлѣбѣ пополняется привозомъ частію изъ Олонецкой губ., частію изъ Архангельска. Скотоводство, по обилію луговъ, находится въ удовлетворительномъ состояніи. Главныя же занятія жителей: звѣроловство, птицеловство, рыболовство, солевареніе, вырубка и славъ лѣса, постройка рѣчныхъ и мореходныхъ судовъ, выдѣлка кожъ и отхожіи промыслы въ С.-Петербургу и Олонецкую губ. Въ 5-лѣтіе 1847—51 г.

ловилось бѣлокъ, медвѣдей, куницъ, лисицъ, зайцевъ и оленей среднимъ числомъ до 20 тыс. штукъ, убивалось рябчиковъ, гусей, утокъ и т. п. средн. числомъ до 21,700 паръ, вылавливалось морской и рѣчной рыбы до 15 тыс. пуд. и добывалось ворваннаго сала до 1,200 пуд.; всѣ эти промыслы оцѣниваются на сумму 15 т. р. Мѣха идутъ на выдѣлку въ Каргополь, дичь, и рыба идутъ преимущественно въ обѣ столицы. Солевареніемъ занимаются крестьяне приморскихъ селеній Нименгскаго, Малошуйскаго, Кушерѣцкаго и Унежскаго; соли вываривается до 8 т. вуд. въ годъ. Судостроеніе развито преимущественно по взморью и берегамъ рѣки Онеги. Съ 1851—58 г. въ уѣздѣ построено разныхъ судовъ 46, изъ коихъ въ с. Нименгскомъ 10, Кушерѣцкомъ 6, Онегѣ 5; въ 1860 г. построено 40 судовъ, изъ нихъ мореходныхъ 14 (шкунь 1, лодей 10 и кочиарь 3) и рѣчныхъ 26 (карбасовъ 16 и лодовъ 10). Постройка судовъ въ 1860 г. производилась при селеніяхъ: *Наумовой* (2), *Жижииковской* (3), *Унежмъ* (4), *Кушерѣцкомъ* (5), *Малошуйскомъ* (4), *Нименгскомъ* (5), *Ворзоторской* (2), *Тамницъ* (2), *Кяндъ* (2), *Нижнеозерской* (1), *Пурнежской*, *Лямецкой*, *Пушлахотской*, *Литней Золотницкой* и *Дураковской* (въ каждой по 2 судна). Въ 1858 г. казеннымъ крестьянамъ выдано паспортовъ на отхожіе промысла 4,352, изъ нихъ на годъ и болѣе 2,633 и отъ полугода до года 526. Такимъ образомъ изъ 100 ревизскихъ душъ выходило по паспортамъ 37. Въ уѣздѣ 3 завода: лѣсопильныхъ 2: *Верхне-Понгскій*, на р. Понгъ, *Андскій*, на р. Андѣ, принадлежащіе К^о Онежскаго торгова, и казенный *Владычискій* солеваренный. Ярмарокъ въ уѣздѣ нѣтъ, только при с. *Побережь* бываютъ базары по праздничнымъ днямъ.

(См. Архангельская губернія, и Арханг. губ. вѣдом. 1852 г., № 23—28 (Описание Онежскаго уѣзда)).

Онежская губа, — заливъ Бѣлаго м., вдающийся въ материкъ въ направленіи къ ю.-з., отъ линіи соединяющей г-дъ Кемь съ ос. Жижигинимъ. На самой среднѣй этой линіи, слѣдовательно впереди залива, лежитъ группа ос-вовъ Соловецкихъ. Полная длина залива 100 вер., шир. его отъ 50 до 70 вер. Жижигинъ ос-въ (см. это сл.), образующій вост. плечо Онежской губы, возвышается на 90 ф. надъ ур. м., и отдѣляется узкимъ проливомъ отъ неизменнаго и каменистаго Ухтъ-наволока; на вершинѣ горы стоитъ маякъ. Отсюда до устья р. Онеги тянется *восточное побережье*

губы. Между ос. Жижигинимъ и мыс. Орловымъ, при общемъ направленіи къ ю.-з., береговая линія образуетъ выемку, посреди которой впадаетъ въ губу рч. Лѣтняя Золотца; южная часть этой выемки по вост. сторону Орлова м. носить названіе Орловой губы (см. *Орловъ м.*). Орловъ м. крутъ и возвышается на 35 ф. Между м. Орловымъ и Чесменскимъ, также крутымъ и возвышающимся на 35 ф., простирается береговой выступъ, прорѣзанный посрединѣ устьемъ рч. Пушлахта; горы, возвыщающіяся надъ этой частью берега отлоги, покрыты сосновымъ лѣсомъ и достигаютъ до 280 ф. надъ ур. м. Между мысами Чесменскимъ и Глубокимъ береговая линія, отступивъ на в. отъ м. Чесменскаго, имѣетъ прямолинейное направленіе къ ю.-в. Берегъ на всемъ этомъ протяженіи болѣею частью низменный: однакожь есть прикрутость у руч. Котова, и песчано-глинистые яры до 35 ф. выс. у руч. Паруснаго, у Вить-наволока, у дер. Лямцы и м. Сосенки или Лиственнаго. Вдоль побережья простирается горный крайъ, поросшій сосновымъ лѣсомъ. М. Глубокій (см. это сл.) низменъ и песчанъ. Между мысами Глубокимъ и Новое-усолье береговая линія образуетъ значительную выемку, которой самая глубокая часть есть губа Ухта. Берега всей выемки песчано-глинисты съ камнями и вообще дов. низки и отчасти болотисты; однакожь есть и замѣчательныя прикрутости у дер. Пурьемы и Вей-наволокъ (запад. плечо губы Ухты). Мысъ Новое-усолье представляетъ высокій яръ, ограничивающій оконечность Тельихъ или Змѣиныхъ горъ; горы эти, также какъ и огибающія губу Ухту, вообще отлоги, лѣсисты и возвышаются фут. до 210 надъ ур. м. Между мысомъ Новое-Усолье и устьемъ Онеги береговая линія образуетъ весьма пологую выемку. Пихнежская гора возвышается на прав. берегу устья Онеги. Отъ устья Онеги до г. Кеми простирается *западное побережье* Онежской губы. Между устьями рр. Онеги и Нюхчи, побережье это, при общемъ направленіи къ з., образуетъ значительную выемку. На этомъ протяженіи самые выдающіеся пункты береговой линіи суть мысы Ворзоторы (песчано-глинистый утесъ до 140 фут. выс.; см. это сл.), Сосновый (выдающаяся гора, казущаяся отдѣльнымъ ос-мъ) и Унежма. Между мысами Ворзоторы и Сосновымъ находится дов. значительная выемка береговой линіи, извѣстная подъ именемъ Нименгской губы; въ губу эту впадаютъ рѣки Нименга, Малошуйка и Кунь. Западнѣе мыса Унежма впадаетъ въ море

рѣка того же имени. Отъ устья Нюхчи до оконечности значительнаго мыса или полуострова Медвѣжьей головы, вер. на 8 вдающагося въ море, береговая линія направляется къ с.-з. и вообще эта часть побережья, начиная отъ горы Вардіа представляетъ выступъ; кромѣ Вардіа-горскаго мыса примѣтные пункты побережья: мысъ Пономарева, гора Апія, м. Краснощелье и гранитныя Медвѣжьей головы. Самая значительная рѣка, впадающая въ море на этой части побережья, есть Колежма. Отъ Медвѣжьей головы до устья Кеми, береговая линія Онежской губы, при общемъ направленіи къ с.-з., представляетъ пологую выемку, которая въ свою очередь изрѣзана небольшими выемками или губами при устьяхъ всѣхъ рѣкъ, впадающихъ на этомъ протяженіи въ море. Рѣки эти: Сума, Вирья, Кузь, Сороки, Шуя и Кемь. Между нѣкоторыми изъ этихъ вырѣзокъ вдаются въ море дов. замѣтные мысы, какъ напр. Молчановъ, Выхъ-паволокъ, Буинъ. Наибольшая глуб. Онежской губы къ ю. отъ Соловецкихъ ос-вовъ достигаетъ до 30 и даже 31 саж. Отсюда полоса наибольшей глубины залива простирается къ ю.-з., но значительно ближе къ с.-в.-ному чѣву къ ю.-з.-ному его побережью, при чемъ глубина уменьшается все болѣе и болѣе уменьшается къ оконечности залива, однакоже противъ устья р. Лямцы достигаетъ еще 26 саж., близъ ос. Лѣсная Осинка 15 саж., въ паралели ос. Кіо 10 саж., близъ самаго ос-ва 4 саж., въ устьѣ Онеги только 2 саж. Если раздѣлить Онежскую губу продольною линіею проходящею отъ м. Ворзгоры на ос. Лѣсная Осинка къ ю.-з. оконечности Соловецкой группы (Заяцкимъ ос-мъ), то с.-в. половина губы весьма бѣдна ос-ми, а юго-з.-ная, напротивъ, чрезвычайно ими богата. Въ сѣв.-в.-ной половинѣ извѣстны только: небольшая группа ос-вовъ Кіосскихъ (см. это сл.), съ находящимся на главномъ изъ ос-вовъ Крестнымъ монастыремъ (см. это сл.), ос. Перлуда и нѣсколько камней выдающихся изъ отмелей Лямцкій стамикъ (см. это сл.) и Грязногубскій стамикъ. На самой продольной оси залива, т. е. линіи идущей отъ м. Ворзгоры къ Соловецкой группѣ, лежатъ ос-къ Бакианъ и группа небольшихъ островковъ Осинки. На ю.-з. сторонѣ сказанной линіи напротивъ, параллельно съ ю.-з.-нымъ, т. е. такъ называемымъ Поморскимъ побережьемъ Онежской губы, простирается цѣлый архипелагъ островковъ или шхеръ, извѣстныхъ подъ именемъ *Онежскихъ*; ю.-в. оконечность этого архипелага обозначается ос-мъ Жед-островъ, а

сѣверо-западная ос. Больш. Шужуй. Самые замѣчательные по величинѣ изъ сихъ ос-вовъ суть: Маг-островъ (см. это сл.), Колд-островъ (см. это сл.) Б. и М. Шужуй, Сум-островъ, Жед-островъ, Маник-островъ, Сед-островъ, Б. Сосновець, Перх-луда. Всѣ эти ос-ва суть гранитныя скалы, возвышающіяся не болѣе 70 ф. выс. надъ ур. м. Самый большой изъ острововъ Маг-островъ имѣетъ 9 вер. дл., при 4 шир.

(Рейское, Гидр., 1, 216, 233—232).

Онежскіе острова или шхеры — такъ называется цѣлый архипелагъ острововъ, тянущихся вдоль поморскаго берега Онежскаго залива (Бѣлаго м.) и выдающихся до половины ширины залива. (См. *Онежская губа*).

(Рейское, Гидрог., ч. 1, с. 5).

Онежскій кан., Олопец. г., соединяетъ рр. Вытегру и Свирь, служитъ обходомъ Онежскаго озера и входитъ въ составъ Маринской системы. Первое предположеніе объ устройствѣ этого канала возникло уже въ 1799 г. и исполненіе его было поручено гр. Сиверсу. Предварительныя съемки и нивелировки были исполнены въ 1799 г. землемѣромъ Маклаковымъ; окончательный проектъ Высочайше утвержденъ въ 1800 г. Но сначала противодействие генер. Деволана, а потомъ отечественная война, помѣшали исполненію проекта. Только въ 1818 г. каналъ былъ дѣйствительно начатъ отъ Вытегры, и при помощи болѣе 12 тыс. рабочихъ оконченъ въ 1820 г. до пристани Черный-Песокъ, на протяженіи 19 верстъ. Въ 1846 г. начаты вновь работы по продолженію Онежскаго канала до р. Свири, исполнѣ окончены только въ 1851 г. Нынѣ Онежскій каналъ имѣетъ 64¹/₄ вер. длины. Шир. 8 саж. Глуб. его повсемѣстно 7 ф., шлюзовъ нѣтъ. Замѣчательныя сооруженія и предметы на каналѣ, начиная отъ р. Вытегры, суть слѣдующіе. На 9-й вер. находится кюветъ, называемый Поповъ-переколь, на 20-й, близъ старата устья канала, чугунный столбъ, построенный въ 1852 г., съ надписью о времени сооруженія канала, а немного далѣе плавучая отводная лава черезъ каналъ, устроенная въ 1849 г. На 26-й верстѣ каналъ доходитъ до сплавной р. Мегры и отсюда на 9 вер. проходитъ по руслу р. Водлицы, отдѣляющейся отъ Мегры и впадающей 2-мя рукавами въ озеро Чагъ и Мегорское. На 34-й верстѣ находятся устроенныя въ 1846 г. двѣ глухія запруды: одна изъ р. Водлицы въ оз. Чагъ въ 83 саж. дл., другая изъ р. Водлицы въ Мегорское озеро въ

32 саж. дл. На 36-й вер. находится плавучая отводная дамба через канал, постр. въ 1849 г., а нѣсколько далѣе, при проходѣ канала через Кобылье оз., устроены съ обѣихъ сторонъ фашинные дамбы, длиною въ 660 саж. Съ 52-й вер. каналъ проходитъ на 4 вер. по руслу р. Ошты и на 54-й и 55-й вер. снабженъ 3 перекопами, устроенными въ 1849 г. На 59-й вер. на р. Пугнижѣ находится насыпной каменный водосливъ, устроенный въ 1851 г.; на 64-й верстѣ судомѣ устр. въ томъ же году и наконецъ въ устьѣ канала устроенные въ 1852 г. каменные насыпные мосты и чугунный столбъ съ надписью о времени сооруженія канала. Движеніе судовъ по Онежскому кан. чрезвычайно значительно, такъ какъ черезъ этотъ каналъ проходитъ большая часть судовъ, слѣдующихъ по Маринской системѣ. Онежскій кан. имѣетъ значительное теченіе отъ впадающихъ въ него рѣкъ, которыя весною образуютъ въ каналѣ наносы. Вичевникъ очень хорошъ и снабженъ столбами для крѣпленія судовъ на стоянкѣ. При совершенной открытости канала и истребленіи дѣсовъ, тамъ гдѣ они были на его берегахъ, суда, во время вѣтра, по каналу не идутъ. По Онежскому каналу отъ Вытегры до Вознесенской прист. на Свири и обратно есть дешовое сообщеніе для пассажировъ на грешкотахъ, въ 12 часовъ (въ одинъ конецъ).

(Engelhardt, Мес., II, 54; Müller, Stromsyst. d. Wolga, p. 163; Пущкаревъ, Он. Олон. г., с. 67; Андреева, Олон. г., с. 16; Дашкова, Олонецк. г., с. 133; Schrenk, В. I, 17; Stuckenbergs, Canale etc., p. 197—201; пов. оп. Марин. сист., с. 101—187; Ж. Пут. Соед. 1854, кн. V (оп. Онеж. кан.); Ж. М. В. Д. 1855, XI, см. с. 21; Пам. кн. Олонецк. г. 1857, с. 177; М. Сб. 1860, нояб., 54, 1863, янв., с. 45).

Онежское озеро — второе по величинѣ изъ прѣсноводныхъ озеръ Европейской Россіи; находится въ Олонецкой губерніи. Онежское озеро занимаетъ площадь въ 230,4 кв. г. м. или 11,148 кв. в. Наибольшая длина (отъ дер. Лумбужи на сѣв. окон. Повѣнецкой губы до дер. Ошты на ю.-з. оконечности озера по прямой линіи черезъ полуост. Заонежье) 220 вер. (а воднымъ путемъ съ загибомъ Повѣнецкой губы 250 вер.), а наибольшая ширина (отъ Дервянской станціи южнѣ Петрозаводска къ выемкѣ расположенной сѣвернѣе устья Водлы) 75 вер. Окружность береговой линіи (со всѣми извилинами, измѣренная по прекрасной картѣ Гельмерсена) 1,300 вер. Глубина озера и дно его почти не изслѣдованы, но утверждаютъ, что средняя глубина озера превосходитъ 80 саж., а предѣльная доходитъ до 200 саж., и хотя цифры эти кажутся намъ преувеличен-

ными, все же несомнѣнно, что Он. озеро глубже Ладожскаго и даже кажется глубже Бѣлаго моря. Стокомъ озерныхъ водъ въ Ладожскій бассейнъ служатъ р. Свирь, выходящая изъ ю.-з. части озера. Линія соединяющая Петрозаводскъ съ устьемъ Водлы раздѣляетъ бассейнъ Онежскаго озера на двѣ части, изъ коихъ *южная*, главная или *большая* характеризуется весьма мало изрѣзанною береговою линіею и почти совершеннымъ отсутствіемъ ос-вовъ, а *сѣверная*, *меньшая* — необыкновенною изрѣзанностью береговъ и присутствіемъ большаго количества острововъ и гудъ (надводныхъ скалъ). Это устройство сѣверной части Онежскаго бассейна находится въ тѣсной связи съ геогностическимъ строеніемъ *сѣверо-западнаго побережья* озера, между Петрозаводскомъ и устьемъ р. Лумбужи. Основная горная порода этого побережья есть весьма древній, чернѣй глинистый сланецъ (безъ окаменѣлостей), напластованный большею частію горизонтально и только мѣстами приподнятый подъ угломъ отъ 8 до 12° и нигдѣ не образующій возвышеній, между тѣмъ какъ надъ этимъ сланцемъ поднимаются длинныя, простирающіеся отъ с.-з. къ ю.-в. параллельными грядами кряжи, состоящіе изъ діоритовъ. Это само по себѣ весьма простое геогностическое строеніе обуславливаетъ собою весь рельефъ прилежащей къ Онежскому озеру съ с.-з. страны. Параллельными грядами вдаются далеко въ бассейнъ озера діоритовыя кряжи, извѣстные у мѣстныхъ жителей подъ именемъ Свиныхъ хребтовъ; продольныя между ними долины, у мѣстныхъ жителей *Щели*, заняты или глубоко вдающимися въ нихъ узкими заливами Онежскаго озера или узкими длинными озерами, служащими имъ продолженіемъ или параллельными съ ними. Это пластическое устройство обнаружится особенно ясно если представить себѣ идеальный разрѣзъ, проведенный отъ ю.-з. оконечности оз. Мунозеро (къ с.-з. отъ Петрозаводска въ Кончозерской озерной группѣ) по линіи пересѣкающей подъ прямымъ угломъ направленіе діоритовыхъ грядъ, узкихъ заливовъ и длинныхъ озеръ (т. е. Свиныхъ хребтовъ и Щелей). Въ этомъ разрѣзѣ отъ зап. берега Мунозера до восточнаго берега Повѣнецкой губы діоритовыя кряжи перемежаются съ водами продольныхъ озеръ и заливовъ *четыре-надесятъ* разъ (а именно: Мунозеро, небольшое озеро между Муи- и Перть-озерами, Перть-озеро, оз. Саядаль, озеро на р. Лижѣ, Лижемская губа, Уницкая губа, Ладм-озеро, Космозеро, двѣ развилины губы Святухи, Путкозеро, губа

между Путкозеромъ и Повѣнецкою губою, Повѣнецкая губа). Разумѣется края раздѣляющіе длинныя заливы невысоки и только немногіе изъ возвышенностей на с.-з. сторонѣ озера достигаютъ абс. высоты отъ 600 до 1,000 ф. Собственно главныхъ заливовъ, вдающихся болѣе или менѣе далеко въ с.-з. побережье озера, въ направленіи отъ ю.-в. къ с.-з., между діоритовыми грядами пять: 1) *Петрозаводская губа*, съ своею оконечностью озеромъ Логмо, вдается въ материкъ на 17 вер., при ширинѣ отъ 7 до 1 вер., но направленіе ея продолжается еще вер. на 85 рядомъ длинныхъ озеръ: Кончозеро, Пертозеро, Сундозеро и Пальо. Въ устьѣ губы находится съ одной стороны лѣсистый и скалистый островъ Брусной, къ ю.-в. отъ него Дѣвичій, а съ другой 6 лѣсистыхъ же, Ивановыхъ островковъ. Въ Петрозаводскую губу впадаютъ рр. Лососянка и Шуя. 2) *Кондопажская губа* вдается въ материкъ болѣе чѣмъ на 30 вер., при ширинѣ отъ 6 до 1 вер. и принимаетъ въ себя р. Сууу. Продолженіемъ направленія Кондопажской губы еще на 45 вер. до Тивдильской мраморной ломки служитъ оз. Сандадь. Въ устьѣ губы у зап. побережья находится группа ос-вовъ, изъ коихъ Сумари (10 вер. дл., 4 вер. шир.) самый значительный, а южнѣе этого устья, при входѣ въ маленькую боковую губу (Ял-губу) — 4 лѣсистыхъ Ялгубскихъ острова. 3) *Губа Чорта* вдается въ материкъ на 60 вер. при шир. не болѣе 12 верствъ и послѣ 25 верствъ протяженія расщепляется на 2 узкія и параллельныя между собою губы *Лижемскую* (отъ 7 вер. до нѣсколькихъ десятковъ саж. шир.) и *Уницкую* (отъ 3¹/₂ вер. до нѣсколькихъ десятковъ саж. шир.). Первая изъ нихъ принимаетъ въ себя р. Лижму, а въ послѣдней находится два острова, изъ коихъ Колгъ наиболѣе значителенъ. 4) *Великая губа* вдается на 25 вер. въ обширный полуостровъ Заонежье (см. ниже), при шир. отъ 10 до 2 вер. и есть самый мелководный изъ большихъ заливовъ Онежскаго оз. 5) *Повѣнецкая губа* есть собственно оконечность главнаго озернаго бассейна, вдающаяся въ материкъ (отъ ю.-в. оконечности полуос-ва Заонежье) на 115 вер., при шир. отъ 15 до 4 вер. Въ вершину этой губы впадаютъ рѣки Кумса и Лумбужа. Повѣнецкая губа ограничиваетъ съ с.-в. самый обширный изъ вдающихся въ озеро полуос-вовъ, съ ю.-з. стороны ограниченный губою Чергою и ея продолженіемъ Уницкой губою. Характеристическій этотъ и довольно низменный

полуос-въ извѣстенъ подъ именемъ *Заонежья*; онъ имѣетъ 70 вер. длины, при наибольшей ширинѣ въ 32 вер. (въ вершинѣ разсѣкающей его съ ю.-в. Великой губы), но суживается до 10 вер. тамъ, гдѣ онъ примыкаетъ къ матеріку. Кромѣ Великой губы (разрѣзывающей ю.-в. сторону полуос-ва въ напр. къ с.-з.) въ Заонежье вдаются параллельно между собою, въ направленіяхъ отъ с.-з. къ ю.-в., отдѣляющіеся отъ оконечности Повѣнецкой губы три узкіе залива, изъ коихъ средній извѣстный подъ именемъ *Святухи* имѣетъ 40 вер. дл., при шир. отъ 250 саж. до 1 вер. и отдѣляетъ отъ себя боковую, но параллельную съ собою вѣтвь въ 10 вер. дл. Двѣ губы, лежащія по обѣ стороны Святухи и также параллельныя съ нею, имѣютъ каждая отъ 12 до 15 вер. дл., но кромѣ того Заонежье прорѣзано тремя длинными (отъ 22 до 35 вер. дл., при шир. отъ 200 саж. до 1 вер.) параллельными съ Святухою озерами, изъ коихъ два Ладмоозеро и Космоозеро находятся между Уницкою губою и Святухою, а третье Путкоозеро между Святухою и Повѣнецкою губою. Къ лабиринту земель и водъ, изъ коихъ состоитъ Заонежье, присоединяется еще, на ю.-в. оконечности полуострова, цѣлая группа довольно значительныхъ скалистыхъ острововъ и лайдъ, изъ коихъ самый большой *Климецкий* имѣетъ 24 вер. дл. и 7 шир. Изъ остальныхъ наиболѣе замѣчательны: обитаемые ос-ва Кижь, Керъ, Оленьи и Сѣногубскій и необитаемые Пидъ, Иванцовъ, Сановець, Березовець, Хеб-островъ, Мягъ-островъ, Сало-салма, Пале, Вобланъ и др. Всѣ эти ос-ва лѣсисты и состоятъ, также какъ и Заонежье, преимущественно изъ діоритовъ, а отчасти (весь ос-въ Кижь) изъ глинистыхъ сланцевъ; исключеніе составляютъ Оленьи ос-ва, состоящіе изъ доломита. Нѣкоторые изъ ос-вовъ, также какъ и Заонежье, хорошо заселены; на ос. Климецкомъ уже въ прошломъ столѣтіи считалось болѣе 30 маленькихъ деревень. Къ с. отъ перешейка, соединяющаго Заонежье съ материкомъ на западномъ побережьи Повѣнецкой губы до самой ея оконечности, т. е. до устья р. Лумбужи, діориты вытѣсняются кристаллическими сланцами (талъковымъ, хлоритовымъ и слюдянымъ), принадлежащими къ другой геогностической области, распространенной къ с. отъ Заонежской или діоритовой области между Повѣнецкою губою и обширнымъ Сегозеромъ. Несравненно проще очертаніе и пластическое устройство остальныхъ побережій Онежскаго озера. *Восточное побережье*, отъ устья р. Лумбужи до устья р. Андомы, довольно одно-

образно, но принадлежить къ геогностической области, отличной отъ двухъ предыдущихъ. Сколько нибудь значительныхъ вырѣзокъ на всемъ прибрежьи, кромѣ Толмужской губы (на вост. сторонѣ Повѣнецкой), нѣтъ и береговая линія вообще изгибается мало. Вездѣ гдѣ только на прибрежьи встрѣчаются обнаженія твердыхъ горныхъ породъ (какъ напр. отъ устья Лумбужи до Повѣнца и далѣе до станціи Пигматки, отъ с. Пешанскаго до группы Ленцовыхъ ос-вовъ и отъ этой группы мимо устьевъ Водлы до Бѣсоваго носа), то обнаженія эти состоятъ изъ мясокраснаго гранита; тамъ же, гдѣ нѣтъ обнаженій, берега состоятъ изъ навосовъ. Только въ одномъ мѣстѣ, а именно на р. Пяльчѣ, близъ ся устья, встрѣчаются діориты и доломиты. Мѣстами восточный берегъ ровный и низменный, мѣстами, какъ напримѣръ между Пигматкою и Челмужою и между устьемъ Водлы и Бѣсовымъ носомъ, возвышенный и скалистый. На вост. прибрежьи въ озеро впадаютъ рр. Повѣнчанка, Нѣмина, Пяльма, Водла, Негнша, Мурожка и Андома. Прибрежье юго-восточной оконечности озера, между устьемъ Андомы и истокомъ Свири, рѣзко отдѣляется отъ остальныхъ по своему геогностическому составу, образуя четвертую геогностическую область Олонецкаго бассейна. Оно состоятъ исключительно изъ осадочныхъ породъ девонской формаціи, за которыми на нѣкоторомъ разстояніи, почти параллельно берегу озера, простирается родъ уступа или возвышенности, состоящаго изъ пластовъ горнаго известняка. Девонскіе пласты состоятъ изъ красныхъ и пестрыхъ глинъ и песчаниковъ съ остатками рыбъ девонской эпохи (напр. *Holoptychius nobilissimus* и др.), а горные известняки съ своими характеристическими окаменѣlostями, какъ наприм. *Productus punctatus*, *Spirifer trigonalis* и *Sp. mosquensis* и пр. Всѣ эти горныя породы напластованы горизонтально или слабо наклонены къ ю.-в. Самая значительная возвышенность этой части прибрежья есть извѣстная Андомская гора, вдающаяся въ озеро полукруглымъ выступомъ къ ю.-в. отъ устья Андомы; на вершинѣ ея расположено 6 деревень. Другая возвышенность есть Петроавловскій мысъ, возвышающійся футовъ на 160 надъ ур. озера къ з. отъ р. Вытегры. Остальныя части прибрежья низменны и песчаны. На прибрежьи ю.-в. оконечности озера въ него вливаются самыя значительныя его притоки: Андома, Илекса, Вытегра, Мегра и Ошта. Наконецъ юго-западное прибрежье озера, между

истокомъ Свири и Петрозаводскомъ, имѣетъ геогностическій характеръ различный отъ характера другихъ береговъ и образуетъ пятую геогностическую область въ Олонецкомъ бассейнѣ. Преобладающая горная порода этого прибрежья есть кварцеватый песчаникъ малиноваго, желтаго, сѣраго, зеленоватаго и бѣловатаго цвѣтовъ; песчаникъ этотъ или кварцитъ изъ ломокъ Шовшенскихъ, Брусинскихъ, Пуктинскихъ, Шолтозерскихъ и Каменобродскихъ, извѣстенъ въ столицѣ; изъ малиноваго его измѣненія сдѣлать пьедесталъ монумента Императора Николая I въ Петербургѣ, а другія измѣненія, какъ напр. Брусинскій камень, даютъ превосходный матеріалъ для мостовыхъ, общитаемый въ форму и величину кирпичей, но къ сожалѣнію слишкомъ рѣдко употребляемый въ С.-Петербургѣ. Кварцитъ этотъ окаменѣlostей не содержитъ; прежде его считали за метаморфозированный девонскій песчаникъ, но мнѣніе это оказалось неправильнымъ; шостенскій кварцитъ, по мнѣнію Гельмерсена, гораздо древнѣе девонской формаціи. На всемъ ю.-з. прибрежьи, представляющемъ довольно высокій и обрывистый берегъ, не впадаетъ, отъ истока Свири до устья рч. Лососянки близъ Петрозаводска, ни одной значительной рѣчки. *Климатъ* Онежскаго бассейна довольно суровъ. По 23-лѣтнимъ наблюденіямъ (1816—1844) Онежское оз. въ Петрозаводскѣ замерзало среднимъ числомъ 29 ноября, а вскрывалось 4 мая и было слѣдовательно свободно отъ льда 209 дней въ году. Самое низкое стояніе водъ въ озерѣ бываетъ въ исходѣ марта. До апрѣля вода прибываетъ на 1 ф., а съ апрѣля до исхода мая на 2 ф. Съ половины іюля до половины сентября вода убываетъ на $\frac{1}{2}$ ф., но эта убыль вознаграждается иногда осенними дождями, а съ октября вода постоянно убываетъ до марта (Интересныя изслѣдованія о причин. возвыш. и пониж. уровня Онежскаго оз. сдѣланы г. Стабровскимъ и напечатаны въ Ж. Пут. Сооб. кн. V, а также въ отчетахъ Франц. Акад. т. XLV, за сѣд. 27 іюля 1857). Любопытно что на Онежскихъ прибрежьяхъ замѣчается феноменъ столь обыкновенный въ полярныхъ странахъ, а именно то *марео* (миражъ), вслѣдствіе коего отдаленныя предметы, какъ напримѣръ горы, скалы или утесистые берега такъ приближаются къ наблюдателю, что принимаютъ исполинскіе размѣры. Прибрежья озера относительно хорошо населены, такъ какъ они привлеки къ себѣ значительную часть скуднаго населенія Олонецкой губерніи. Въ нѣкоторыхъ частяхъ

Онежских прибрежий есть даже мѣстности плодородныя и способныя къ хлѣбопашеству; такъ жители Талвуйскаго погоста въ Заонежьѣ, числомъ до 2,000, славились своимъ земледѣіемъ, но нынѣ почва ихъ истощилась и земледѣіе стало приносить менѣе выгоды, чѣмъ другіе промыслы. Главныязанія жителей Онежскаго бассейна, обусловливающія его экономическое значеніе, суть: *рыболовство, миспромышленность, горный промысел* и наконецъ *судоходство* и *торговля*. *Рыболовство*, о которомъ мы впрочемъ имѣемъ мало свѣдѣній, распространено по всему озеру, но въ особенности на с.-з. и вост. его прибрежьяхъ. Рыба ловится въ значительномъ количествѣ около ос-вовъ и лудъ с.-з. прибрежья жителями этнхъ ос-вовъ и Заонежья. На ос. Сало-сальма и Пало собирается осенью до 500 лодокъ для ловли ряпушки. На вост. прибрежьѣ рыбная ловля также производится въ значительныхъ размѣрахъ вдоль всего берега и особливо въ губѣ Чалмужь, гдѣ ловятся большіе сига фунт. до 20 вѣсомъ. Изъ рыбъ водятся въ озерѣ: лососи, сига, палы (родъ форели), налимы, щуки, судаки, угри, окуни, ряпушка и пр. *Лѣсопромышленность*, при богатствѣ Онежскихъ прибрежий лѣсомъ, имѣетъ здѣсь большое развитіе. На с.-з. прибрежьѣ главныя рѣки, по коимъ производится лѣсной сплавъ, суть: Шуя, Суна, Кумса и Лумбужа; превосходныя пильныя мельницы устроены въ Бѣсовцѣ на р. Шуѣ, въ Лижмѣ и Лижемской губѣ (къ послѣдней доставляется лѣсъ сплавляемый по Сунѣ) и въ Лумбужь на оконечности Повѣнецкой губы. На вост. прибрежьѣ по вѣмъ главнымъ рѣкамъ (какъ то Немецъ, Пяльмѣ, Водѣ) производится также лѣсной сплавъ. Изъ рѣкъ, впадающихъ въ озеро въ ю.-в. его части по Андомѣ, Илексѣ, Вытегрѣ, Мергѣ и Оштѣ также сплавляется лѣсъ. Большая часть всего лѣса, доставляемаго Онежскимъ бассейномъ, направляется къ Петербургу по р. Свири. *Горный промыселъ и добыча ископаемыхъ* имѣютъ довольно обширное развитіе на берегахъ озера. Одинъ казенный горный промыселъ, состоящій въ добычѣ желѣзныхъ рудъ, выплавкѣ чугуна и отливкѣ артиллерійскихъ снарядовъ (см. Олонецкій горный округъ) занимаетъ болѣе 1,000 работниковъ. Немаловажное значеніе имѣютъ *каменные ломки* (кварцита, мрамора и діорита), разрабатываемыя во многихъ мѣстностяхъ Онежскаго бассейна, обжиганіе известки (напр. на Оленьихъ ос-хъ), добыча превосходной Андомской огнеупорной глины, охры и пр. Всѣ эти весьма

грузныя и тяжелыя произведенія прибрежий озера доставляются въ Петербургъ, а потому естественно, что *судоходство* на Онежскомъ озерѣ имѣетъ большое развитіе и перевозка тяжестей черезъ озеро производится съ одной стороны для доставленія къ истоку Свири мѣстныхъ произведеній Олонецкихъ прибрежий (чугунъ, артиллерійскіе снаряды, камень, андомская глина, лѣсъ и рыба), а также для снабженія Олонецкихъ прибрежий изъ Вытегры хлѣбомъ и другими произведеніями, приходящими съ Волги, а изъ Вознесенской пристани на Свири мануфактурными товарами, приходящими изъ С.-Петербурга. Пароходство на Онеж. оз. существуетъ съ 1832 г. Г. Громовъ, которому принадлежатъ лучшія лѣсопильни на Онеж. оз., имѣетъ на озерѣ превосходные пароходы для перевозки лѣса, распиленнаго на лѣсопильняхъ. Что же касается до *транзитнаго* значенія озера, для товаровъ, приходящихъ изъ за предѣловъ Онежскаго бассейна и слѣдующихъ къ столицѣ и на оборотъ, то значеніе это не велико, такъ какъ громадная масса товаровъ, движущихся черезъ Онежскій бассейнъ по Маринской системѣ, обходитъ озеро Онежскимъ каналомъ (см. это сл.). Существуетъ однакоже не совсѣмъ мало-важный транзитъ черезъ озеро отъ Повѣнца до устья Свири, исключительно состоящій изъ рыбы, которая привозится съ Бѣлаго моря сухопутнымъ въ Повѣнецъ и Шунгскій погостъ и отсюда въ значительномъ количествѣ направляется въ столицу. Прибрежья Онежскаго озера весьма богаты водными птицами, каквы напр. изъ утокъ *Anas clangula*, *Fuligula narila*, *F. ferina*, *F. cristata* и *F. Nyroca*, изъ чаекъ *Larus canus*, изъ полярныхъ формъ *Colymbus arcticus*, а изъ береговыхъ птицъ *Totanus fuscus*, *T. glottis*, *Actitis hypoleucos*, *Calidris arenaria*, *Tringa cinclus*, *T. subarquata*, *T. minuta*, *Numenius arquata*, *Charadrius hiaticula*.

(Strahlenberg, d. N. u. O. Russl., p. 413; Laxmann, въ N. Nörd. Beitr., III, 168; Georgi, geogr. Besch., I, 322; Озерниковскій, Пут. къ оз. Ладож. в Онежск., С.-Пет., изд. 1792 г., с. 132—335, изд. 1812 г., с. 170—457; Herrmann, Stat., 116; Russlands Wasserverbind. p. 47; Müller, Ugr. Volkst., p. 407; Вершининъ, Олоз. г., с. 8; Пущкаревъ, Олоз. г. с. 16, 21; Stuckenberg, Нудр., I, 550—559, VI, 94; Pössart, St., I, 53; Андеевъ, Олоз. г., с. 12; Дашковъ, Олоз. г.; Blausius, R., I, 63—100; В. Ст. Олоз. г., с. 16; Schnitzler, l'Emp. des Tsars, I, 335; Г. Ж. 1833, I, 196, 1836, с. 424, 1860, IV, с. 557 (стат. Гальмерсона, съ прекрас. геогр. картою Онежск. бас.); Пам. кн. Олоз. г. 1857, с. 175; М. Сб. 1860, нояб., с. 31, 1861, с. 48; Ж. Пут. Сообщ. 1854, кн. 3 (въ опис. Онежск. кан.); Comptes rendus de l'acad. des Sc. Paris, XLV séance du 27 juillet 1857; Helmersen, d. Olonezer Bergredler, St.-Pet., въ Мем. de l'Acad. des Sc., VIII, 1860, съ прекрас. геогр. картою Онежск. бас.; Веселовскій, о клим. Россіи, прил., с. 251; Олоз. губ. вѣд. 1834 N 6—11; Г. Ж. 1828, I, 15—20, 1830, II, 127; 1831, I, 198, 210).

Онекотань или *Анакутань* — пятый (отъ Камчатки) изъ Курльскихъ ос-вовъ, от-

дѣлится на с.-в. *Пятымъ* проливомъ отъ ос. Макаруши, а на ю. *Шестымъ* проливомъ отъ ос-ва Харникотана. Южный конецъ ос-ва (мысъ Креницына) находится подъ $49^{\circ}15'$ с. ш. и $172^{\circ}28'$ в. д., а высочайшій пикъ Креницына подъ $49^{\circ}20'$ с. ш. и $172^{\circ}24'$ в. д. Длина ос-ва, отъ с.-с.-в. къ ю.-ю.-в., до 50 вер., шир. въ южномъ концѣ болѣе 20 вер., въ сѣверномъ не болѣе 10 вер., пространство ос-ва 11,5 кв. г. и или 557 кв. в. Ос-въ гористъ; горы его расположены въ трехъ группахъ, изъ коихъ въ каждой находятся прежде дѣйствовавшіе, а нынѣ потухшіе вулканы. Въ сѣверной группѣ главный вулканическій пикъ извѣстенъ подъ именемъ Асверминтаръ, въ средней Амаусуръ; возлѣ него расположено озеро, имѣющее 4 вер. дл. и 2 шир. Наконецъ въ третьей или южной группѣ находится вулканическій пикъ Тоорусуръ, поднимающійся посреди озера, имѣющаго 15 вер. въ окр.; безъ сомнѣнія это озеро занимаетъ обширнѣйшій вулканическій кратеръ и лежитъ на весьма значительной абсолютной высотѣ. Тоорусуръ, какъ высшій изъ пиковъ южной группы, есть вѣроятно тоже что мореплаватели называютъ пикомъ Креницына. На ос-вѣ есть немало текущихъ ручьевъ и рѣчекъ, и весьма мелкая и рѣдкая лѣсная растительность, состоящая изъ кедроваго сланца, ольховника и рябины. На ос-вѣ водятся красныя лисицы. На сѣв. сторонѣ ос-ва есть шесть песчаныхъ бухтъ, на восточной одна; остальные бухты такъ каменисты, что байдары въ нихъ вѣзжать не могутъ. На Он. есть небольшое количество жителей. Он. былъ осмотрѣнъ геодезистами Евреиновымъ и Лужиннымъ и мореходцемъ Бушемъ въ 1720 г.

(Ежемъ. соч. 1758, I, 312; Татаринковъ, Он. Курл. ос., въ Мѣсяцесл. 1785 г., с. 63; тоже, въ Pallae N. N. B., IV, 119; Шелеховъ, Пут., I, 94; Neittmann, Stat., p. 187; Крашенинниковъ, Он. Камч., въ Полю. собр. уч. пут., I, 149; Сарычевъ, пут., I, 146; Головинъ, Пут., 1807, II, 1—123; Слонцовъ, Ист. об. Омб., II, 134; Тебелева, Гидр. зам., с. 135; Щекатова, Географ. Слов., I, 147).

ОНЖАДОВЪ, мѣстечко (въ спис. насел. мѣстъ названо мызою), Виленской губ. и у., въ 37 вер. отъ у. г-да. Ч. ж. 14 д. об. п., 1 дв. Влзъ нея есть *Онжадово*, мыза съ 20 об. п. и еще *Онжадово* или *Новое-Жадово*, тоже мыза съ 40 об. п. и костеломъ.

(Город. посел., I, 182).

ОНИ (по туземному *Онискалаки*), мѣстечко, Кутаискаго генер.-губернаторства, Рачинскаго у., подъ $4^{\circ}41'$ с. ш. и $61^{\circ}8'$ в. д., въ 96 вер. къ с.-в. отъ Кутанса, на лѣв. бер. р. Рюна. Они основано по однимъ извѣстіямъ царемъ Фарнаджомъ за II в. до Р. Х., и въ

777 г. было разорено Абхазами, по другимъ основаніе его приписываютъ жителямъ разореннаго города Нигвзнара, находившагося на прав. бер. Рюна, въ 4 вер. отъ Они, и существоваващаго въ XV стол. При основаніи, сюда переселилась одна изъ сильнѣйшихъ Рачинскихъ фамилій Джапаридзеви и построила здѣсь замки, отъ коихъ нынѣ остались развалины. Царь Соломонъ II подчинилъ Джапаридзевиныхъ князьямъ Церетели. Въ 1846 г. мѣстечко назначено центромъ управленія Рачинскаго у. По свѣд. за 1859 г., ч. ж. 452 д. об. п. (преимущественно еврей), 80 дв., лавокъ 72, церковь. Мѣстечко есть средоточіе торговли всего уѣзда и имѣетъ сношенія съ сосѣдними горами; торговлею занимаются еврей. Еженедѣльно по пятницамъ въ Они бывають базары, обороты коихъ достигаютъ ежегодно до 14 тис. р. (по привозу); ярмарка 25 октября, учрежденная еще въ 1750 г.

(Brosset, Descript. de la Géorgie par le Tr. Wakhoucht, p. 381; В. Ст. Кут. г., изд. 1858 г., с. 110; Закав. Вѣст. 1850 г., N 8, 48; Güldenstädt, I, 280; Brosset, Rapport sur un Voy. archéolog., III-ème rapp., 72; Klaproth Voy., II, 198; Klaproth, Besch., p. 82; Dubois Voy., II, 394; Евсѣевъ, Стат. Описан. Закавказск. края, 164; Жур. М. Вн. Д. 1840 г., т. XXXVIII, стр. 403; 1844 г., т. VI, стр. 412).

ОНИШТЫ, мѣстечко, Ковенской губ., Вилькомирскаго у., въ 40 вер. отъ у. г-да, при р. Свентѣ. Ч. ж. 2,293 д. об. п., 289 дв., католич. костель, 2 еврейс. молитвен. дома, еженедѣльные базары по воскресеньямъ. Въ нач. XVI в. мѣстечко было королевскою волостью. По преданію же, оно существовало еще во времена язычества; громадный гранитный камень, находящійся здѣсь, служилъ жертвенникомъ.

(Город. посел., ч. II, с. 528; Анонасьевъ, Ковен. г., с. 726).

ОНИЦЯНЫ, селеніе, Бессарабской обл., Оргѣвскаго у., въ 43 вер. отъ у. г-да, при р. Днѣстрѣ, по почтов. дорогѣ изъ Дубоссаръ въ Кишиневъ. Ч. ж. 773 д. об. п., 135 дв., церковь и почтовая станція. Около селенія, у подошвы горы, находятся 4 источника минеральной воды, имѣющей свойство щелочно-солено-сѣрнистой. Она полезна въ ревматическихъ и ломотныхъ боляхъ, въ хроническихъ накожныхъ сыпяхъ, въ затвердѣніи брюшныхъ внутренностей, въ геморройѣ, ломотѣ отъ сифилиса и отъ излишняго употребленія ртутныхъ средствъ.

(Грунъ, Минер. водм., ч. I, с. 200; Зашуцъ, Бессар. обл., ч. I, с. 67; Ж. М. В. Д. 1822 г., ч. X, с. 202).

ОНОНЪ, р., Забайкальской обл., одна изъ двухъ составныхъ вѣтвей р. Шили и слѣдовательно одна изъ важнѣйшихъ верховыхъ рѣкъ Амура. Беретъ начало въ китайскихъ предѣлахъ, въ горахъ Кентей-камъ, вер. въ

15 отъ истоковъ р. Каруэна. Вер. послѣ 60 теч. Ононъ достигаетъ русской границы не слишкомъ далеко отъ Куинскаго маяка, вер. на 20 течетъ по границѣ, а за тѣмъ снова уходитъ въ китайскія владѣнія, въ коихъ течетъ болѣе 200 вер., и потомъ снова входитъ въ русскія владѣнія, которыхъ и не покидаетъ до самаго слиянія своего съ Ингодою. Общее направленіе теченія къ в.-с.-в.; только ниже устья Ононъ-борзи Он. поворачиваетъ къ с.-с.-в.; между устьями Унды и Аги Он. течетъ къ с.-з., а послѣ впаденія Аги снова принимаетъ свое с.-в. направленіе. Дл. теч. Онона (измѣренная нами по картѣ Шварца) составляетъ болѣе 700 вер. Шир. рѣки, отъ окончательнаго вступленія въ русскіе предѣлы, 40 до 50 саж.; далѣе она увеличивается до 100 саж., къ устью снова суживается до 80 саж. Глуб. не болѣе 10 ф. Русло наполнено отмелями и островами, но весною и осенью Он. могъ бы быть удобенъ для судоходства. Вода Он. мутна. Теченіе Он. быстро, особливо весною; прибывъ воды весьма велика. Берега вообще высоки и мѣстами круты, но нигдѣ не превышаютъ 1,000 ф. надъ ур. рѣки; въ нижней части теченія они раздвигаются и образуютъ довольно широкую долину. Вообще шир. долины Он. отъ 1½ вер. до 3 вер. Въ этой долинѣ есть превосходные луга и пастбища. Горы, ограничивающія долину Он., состоятъ преимущественно изъ гранитовъ, сланцевъ и порфировъ. Правый берегъ гѣсисстъ, гѣвый обнаженъ. Берега Он. вообще живописны и Палласу мѣстности по Онону показались въ маѣ мѣсяцѣ самыми привлекательными изъ всѣхъ посѣщенныхъ имъ въ Сибири; безъ сомнѣнія этому впечатлѣнію способствовали прекрасные цвѣты и растенія Забайкальской флоры, каковы напримѣръ забайкальской черносливъ (*Prunus sibirica*), даурская альпійская роза (*Rhododendron davuricum*) и пр. Въ Он. водится много рыбы разнообразныхъ породъ, отчасти не встрѣчающихся въ другихъ сибирскихъ рѣкахъ. Также въ Он. появляются раки, не встрѣчаемые ни въ какихъ сибирскихъ водахъ отъ самаго Урала до Забайкалья. Въ валунахъ Он. встрѣчается много сердоликовъ и халцедоновъ. На берегахъ Он. находятся единственные въ Русской Имперіи мѣсторожденія олова, открытыя въ 1812 г. Всѣ эти мѣсторожденія находятся на пространствѣ отъ устья р. Ононъ-борзи до слиянія Он. съ Ингодою; разрабатывались мѣсторожденія Сугумское (при впаденіи Сугума въ Ононъ), Клинин-

динское (на Клининѣ прит. Онона), Шаранайское (выше устья двухъ Шаранавъ) и Завитинское (10 вер. выше слиянія Он. съ Ингодою). Всѣ эти мѣсторожденія оказались убогими и нынѣ добыча олова на Он. давно прекратилась. Съ 1812 по 1826 г. на Ононскихъ приискахъ было добыто 138½ пуд. олова. На Он. есть и остатки древностей, напримѣръ близъ Чинданьской крѣпости находятся полузасыпанная землею развалины обширнаго города. Въ историческомъ отношеніи берега Он. чрезвычайно интересны, такъ какъ на нихъ, въ урочищѣ Делюнь-болдоень, въ русскихъ предѣлахъ, на прав. берегу рѣки, находилась родина Чингисхана, да и первоначальный г-дъ его, изъ коего онъ впоследствии перенесъ свою резиденцію въ Каракорумъ, находилась на Ононѣ. Прит. Куэ, Кугурте, Ашига, Вольджи, Куркут, Агуда, Кыра, Валирь, Тарбаджи (гѣв.), Хурца (пр.), Хурульга (гѣв.), Вутунь (пр.), Акша, Улачи, Иля (гѣв.), Дурулгуй, Ононъ-борзя (пр.), Уртуи (гѣв.), Тунга, Унда (пр.), Ага (гѣв.).

(Gmelin, *Flora sibirica*, I, p. XVIII; Паллас, Пут., III, ч. 1, 273—288; Messerschmidt, въ N. Nord. B., III, 123; Duhalde, *Descr. gén.*, IV, 202, 219; Сиб. В. 1822, II, 102 (изгл. на Даур.), IV, 163 (Ононо. олов. пр.); Ab. Remusat Roch sur la v. de Karakorum, p. 2, 35; Timkovsky, voy. à Peking, III, 233, 240; Cochrane, voy., II, 157; Ritter, *Asien*, I, 530, II, 274—292; Stackenberg, *Hydr.*, II, 752, 787, VI, 173; Словцовъ, *Ист. об. Сиб.*, II, 225, 401; Паршина, *Забайк. кр.*, I, 117; Гагемейстера, *Ст. об.*, I, 146, 240, 245, II, 373; Миддендорфъ, *Путеш.*, II, 313; Максимовичъ, *Амур. кр. с. 3*; Ж. М. В. Д. 1852, XXXVII, 16, 1858, XXVIII, 9; Г. Ж. 1830, II, 2, 1834, III, 132, 1835, II, кн. 6, 487, 461; *Mooss. geogn. Beob.* въ *Leonhard Zeitschr. f. Miner.*, II, 1827, p. 328).

Ононъ-борзя, р., Забайкальской обл., пр. пр. Онона. Беретъ начало въ Нерчинскихъ горахъ. Направл. къ ю.-з. и только на послѣднихъ 25 верстахъ къ с., дл. теч. 210 вер. Въ верхней и средней части теченія Он.-б. течетъ въ горной долинѣ, поросшей черною березою (*Betula fruticosa*), въ нижней течетъ по степи, богатой соляными озерами и солончаками. Рѣка мелководна и бываетъ обильна водою и быстра только при весеннихъ разливахъ. На сѣв. сторонѣ средней части теченія Он.-борзи лежитъ знаменитая своими мѣсторожденіями цвѣтныхъ каменной горная группа Алонъ-чалонъ, съ которой текутъ въ Он.-б. главные ея правые притоки Оддонора, Бырка, Тогоуи, Телдуртуй и др.

(Messerschmidt, въ Pallas N. N. B., III, 123; Паллас, Пут., III, ч. 1, 276, 307; Georgi, R., I, 342; Сиб. В. 1823, I, 9, 15; Гагемейстера, *Ист. об. Сиб.*, I, 9, 15; Г. Ж. 1829, III, 11, 15, 39, 1835, III, 460, 1835, II, 417—494).

Онтопо, селеніе, Кутанскаго генер.-губернаторства, въ Мингреліи, Сенагскаго округа. Ч. ж. 1,501 д. об. п.

Онуфріевка или *Андреевка*, мѣст. Херсонской г.-нии, Александрійскаго у-да, при ррч. Омельникъ и Омельничъ, въ 35 в.

отъ у-наго г-да, по дорогѣ изъ г. Кременчуга въ с. Зыбкое. Поселеніе извѣстно здѣсь съ половины XVIII в.; мѣстечкомъ учреждено въ 1850 г. Ч. ж., великоруссовъ и малоруссовъ, 1,348 об. п. (680 м. п.); 228 дворовъ. Церковь православн.; этапный домъ и казарма для нижнихъ чиновъ. При усадьбѣ владѣльца хорошій фруктовый садъ; заводъ винокуренный; 3 ярмарки, изъ которыхъ самая значительная средноостная; на нее привозится товару на 15,000 р.

(Гор. Пос. Рос. Имп., V, отд. 2, с. 284; Шиндла, Херс. г., I, с. 139, 566).

Онуфріевской-Гуляницкій монастырь, Киевской г.; см. *Корсунскій*.

(Къ библиогр. Похилевичъ, Сказан. о населен. мѣст. Киев. г., 577).

Онуфріевскій-Жаботинскій монастырь, Киевской г.; см. *Жаботинскій*.

(Къ библиогр. Похилевичъ, Сказан. о населен. мѣст. Киев. г., стр. 617).

Опалинъ, мѣстечко, Волынской г., Владимирскаго у., въ 85 в. отъ уѣзд. г-да, при р. Бугѣ. Ч. ж. 745 д. об. п., 96 дв., католическій костель и 2 ярмарки въ годъ. Мѣстечкомъ называлось еще въ 1687 г.

(Город. посел., ч. I, с. 408).

Опалиха, село, Саратовской г., Хвалынскаго у.; см. *Апалиха* (Богородское).

Опальская сопка — вулканъ на зап. прибрежьи Камчатки, вер. въ 100 къ ю.-в. отъ Большерѣцка, почти на полпути отъ Большерѣцка къ м. Лопатѣ. Опальс. сопка имѣетъ форму стога сѣна и, какъ кажется, весьма высока (Хвостовъ и Давыдовъ сравниваютъ высоту Опальской сопки съ высотой Tenerifскаго пика); она видна, какъ съ Охотскаго, такъ и съ Берингова м., а для мореплавателей на Охотскомъ морѣ служитъ какъ бы маякомъ. По однимъ свѣдѣніямъ Опальская сопка давно погасла, по другимъ еще периодически извергаетъ дымъ. Съ Опальс. сопки течетъ, въ напр. къ з., въ Охотское м. значительная рч. Опала. У подошвы Опальской сопки, въ большой долині, находятся Опальскіе горячіе ключи. Ключи эти имѣютъ чрезвычайно высокую температуру, такъ какъ вода нѣкоторыхъ изъ нихъ, представляется кипящею, и мясо въ ней разваривается весьма скоро. Шумъ главнаго изъ ключей слышенъ за 1½ вер. Бассейнъ главнаго ключа имѣетъ 6 саж. въ окр.; ключъ бьетъ на значительную высоту.

(Steller, Kamtschatka, 1774, p. 43; Billings R., p. 349, 352; Крашенинниковъ, въ полн. соб. уч. пуг., I, 91; Хвостова и Давыдова, Пут., I, 168; Postels, въ Mem. present. à l'acad. p. div. savans, II, 27; Словцова, Ист. об. Сиб., II, 237; Kittlitz, R., II 364, 393; Грутикъ, Опис. мис. в., с. 320).

Геогр. Словарь.

Опасова губа, Архангельской г., Кемскаго у., на Мурманскомъ берегу Сѣвернаго ок., въ 7 вер. къ ю.-в. отъ м. Териберскаго. Она имѣетъ 6 вер. въ окр. На Опасовой губѣ прежде было большое становище промышленниковъ, но нынѣ отъ него осталась только одна изба.

(Литве, 4-кр. пуг., II, 34; Иссл. рыбол., VI, 120).

Опачичи, село, Киевской г., Радомысльскаго у., въ 150 вер. отъ у. г-да, на лѣв. бер. р. Припяти, въ 8 вер. отъ ея впаденія въ Днѣпръ. Ч. ж. 294 д. об. п., 46 дв., церковь, перенесенная сюда изъ Чернобыли. Село это упоминается въ завѣщаніи Митрополита Петра Могилы, какъ его личная собственность, которую онъ, вмѣстѣ съ деревн. Мухомѣи (Волин. губ., Овруч. у.), обезпечилъ 20 тыс. злотыхъ, завѣщаннымъ имъ Киевской духовной Академіи.

(Похилевичъ, Сказ. о насел. мѣст. Киев. г., с. 151).

Опеченскій посадъ, Новгородской г., Боровицкаго у., въ 19 вер. отъ у. г-да, на прав. берегу р. Мсты; противъ него, на лѣв. стор. рѣки, расположена дер. Опеченскій Рядокъ, а во 100 саж. отъ посада дер. Ольховка. Въ 1820 г. селеніе *Опеченскій рядокъ*, какъ одинъ изъ важнѣйшихъ пунктовъ на Вышневолоцкой системѣ, былъ сдѣланъ посадомъ, и въ немъ учреждена Ратуша. Полагаютъ, что Опеченскій рядокъ уже существовалъ въ XVI в. въ Деревской пятинѣ. Въ 1861 г. въ посадѣ было ч. ж. 1268 д. об. п. (645 м. п.), изъ коихъ купцовъ 137, мѣщанъ 674. Въ дер. *Опеченскомъ Рядкѣ* 599 д. об. п., 96 дв. и въ *Ольховкѣ* 27 д. об. п., 4 дв. Въ посадѣ 3 церкви, изъ нихъ Успенская построена въ 1764 г., во имя Томской Бож. Матери въ 1762 г. и Покровская на кладбищѣ въ 1845 г. Домовъ 237, приходское училище, лавокъ 12, харчевень 2, кирпичныхъ зав. 2. Земли посаду принадлежатъ 172 дес. По росписи на 1862 г. доходъ посада исчисленъ въ 1115 руб. (851 р. обыкновенныхъ). Жители посада занимаются постройкою и продажою судовъ, а также торговлею хлѣбомъ и лѣсными издѣліями; послѣднихъ готовится здѣсь на сумму до 10 тыс. руб. сер. Существенную и главную отрасль промышленности посада лѣтомъ составляетъ проводъ судовъ чрезъ Боровицкіе пороги. Занимающихся ремеслами въ 1861 г. было 209, изъ нихъ 50 судовыхъ и 27 лодочныхъ мастеровъ, 56 плотниковъ. Торговля посада значительна; въ 1862 г. здѣсь объявлено 26 купеческихъ капиталовъ (1 по второй и 25 по третьей

гильди). Торговля во время навигаціи бываетъ постоянная; зимою бывають по середамъ базары; на назначенную ярмарку съ 1—8 января кучество не съѣзжается, потому что въ это же время бываетъ ярмарка въ погостѣ Болонье. При посадѣ на Мстѣ находится пристань, на которой въ 1860 г. грузилось 29 судовъ и кромѣ того отправлено 69 плотовъ, всего на сумму 24,345 руб.; пришло и разгрузилось 21 судно, 4 плота на сумму 126,672 руб.

(Судох. Дорожн., ч. II, отд. I, опис. Вышнева. сест., с. 103; Город. посел., ч. III, с. 393—395; Стат. очер. г.-довъ, изд. при Мин. В. Д., с. 35—37; Забловскій, Землеоп. Рос., т. III, с. 413).

ОПОКА, пороги на р. Сухонѣ, Вологодской губ., Тотемскаго у. въ 111 вер. отъ у. г-да, начинается при устьѣ р. Стрѣлицы (дѣв. притокъ), тянется вер. на 4 между отвѣсными и высокими берегами, имѣющими здѣсь до 210 фут. выс. Въ этомъ мѣстѣ Сухона преграждается мѣстами сплошною массою бѣлаго известняка и устьяна грудами большихъ камней. При частыхъ поворотахъ рѣки и мелководнѣ (въ засуху до 5 вершковъ) переборъ этотъ считается опаснѣйшимъ изъ всѣхъ.

(В. Ст. Вологод. г., с. 118).

ОПОКИ: 1) пороги на р. Мстѣ, Новгородской губ., Боровицкаго у., при с. Опочно, простирается на 220 саж. Суда проходятъ его съ помощью спусковой воды.

(Судох. Дорожн., ч. II, отд. I, с. 100; см. оп. Вышнева. сест.).

2) пороги на р. Тверцѣ, Тверской губ., Новоторжскаго у., ниже Торжка, близъ дер. Паники, имѣетъ протяженія 23 саж.; суда проходятъ съ подчалкою отъ 10 до 20 лошадей.

(Судох. Дорожн. 1835 г., ч. II, отд. I, с. ссхсн, 28).

ОПОКИ, погость и деревня, Псковской губ., Порховскаго у., въ 29 в. отъ у. г-да, при р. Шелони, по Новгородскому почтов. тракту. Ч. ж. 380 д. об. п., 55 дв. и церковь, обращенная въ приходскую изъ упраздненнаго муж. *Ильинскаго* мон. Онъ основанъ въ концѣ XVI в. преп. Иоакимомъ, мощи коего почитаютъ подъ спудомъ въ вышней приходской церкви. Погость по писцовымъ книгамъ 1584 г. находился въ Шелонской пятинѣ и имѣлъ церковь св. Николая.

(Ист. Рос. Герар., ч. V, с. 366; Ратшинъ, Мон. и церк., с. 456; Сан. Н. Р. Г. О., VIII, прил. с. 116).

ОПОЧКА, уѣзд. г-дъ Псковской губерніи.

I. Г-дъ, подл. 56°43' с. ш. и 46°19' в. д.; въ 123 в. къ ю.-ю.-в. отъ Пскова, расположенъ на пр. бер. р. Великой и на острову, къ нему прилежащемъ. Мѣстность Опочкаго уѣзда въ древнія времена зависѣла отъ Пскова. Для защиты ея отъ Литовцевъ было

построено нѣсколько городковъ, какъ напр. Вревъ, Коложе, Красный и проч.; за этими городками могли селиться безопасно и мирные граждане. Въ 1341 г. въ дѣтописяхъ псковскихъ встрѣчается село на Опочкѣ, въ коемъ тогда Нѣмцы убили Псковскихъ пословъ; это село и есть начало нынѣшняго города, но о немъ болѣе не упоминается до нач. XV стол., потому что въ немъ не происходило никакихъ важныхъ событій. Въ 1406 г. Литовцы, вторгнувшись въ Псковскую землю, разорили окончательно городъ *Коложе*, лежавшій отъ Опочки вер. въ 12; Псковичи послѣ этого построили новый городъ въ 1412 г., но только не на старомъ мѣстѣ, а на Опочкѣ. Первоначально крѣпость Опочка имѣла 235 саж. въ окруж., состояла изъ земляныхъ валовъ и окружена была рвомъ, въ который была проведена вода изъ р. Великой. Вскорѣ послѣ основанія города, именно въ 1426 г., къ нему приступилъ съ войскомъ В. кн. Литовскій Витовтъ, но послѣ 3-хъ дневной осады отошелъ къ Воронежу. Отступление это приписываютъ чудному дѣйствию образа Спаса Всемилостиваго, прострѣленнаго во время осады Литовцами и сохраняющагося донынѣ въ соборномъ храмѣ. Другую осаду отъ Литовцевъ, бывшихъ подл. предводительствомъ кн. Констан. Острожскаго, Опочка выдержала въ 1517 г.; послѣ безуспѣшной 28 дневной осады Литовцы принуждены были уйти, хотя войско у нихъ было многочисленное; эта осада доказываетъ, что Опочка была довольно значительнымъ укрѣпленіемъ. Въ 1581 г. Стефанъ Баторій, идя на Псковъ, занималъ между другими городами и Опочку. Въ послѣдующее время Опочка не разъ подвергалась нападеніямъ Поляковъ и Литовцевъ; съ соединеніемъ же Литвы она потеряла свое стратегическое значеніе. Опочка страдала также и отъ пожаровъ; въ дѣтописяхъ записанъ пожаръ 1441 г., начавшійся отъ церкви Спаса (Преображенія) и истребившій весь городъ; Псковичи, видя въ О. важный стратегическій пунктъ, тотчасъ же его возобновили. О состояніи бывшаго города мы имѣемъ извѣстіе изъ описи 1691 г. Г-дъ раздѣлялся на Верхній и Нижній, раздѣленный р. Великою, черезъ которую проходила мостъ въ 57 саж. Верхній г-дъ имѣлъ 235 саж. въ окруж., проѣзжія ворота, 3 глухихъ башни, водяной тайникъ изъ р. Великой; въ Нижнемъ было 470 саж. въ окруж., 4 проѣзжихъ воротъ и 5 глухихъ башенъ, тайника и колодезей не было; по р.

Великой Нижней городъ простирается на 125 саж. Северный, посѣтительный городъ въ 1803 г., напелъ на острову высокой валь бывшего укрѣпленія; въ городѣ при немъ было жителей 828 человекъ, 7 церквей (2 кам.), домовъ 302 (4 кам.). По свѣд. за 1865 г. ч. ж. 3,805 д. об. н. (2,030 м. п.), изъ коихъ почетн. гражданъ и купцовъ 369, мѣщанъ и цеховыхъ 1,284. Не православныхъ: раскольниковъ 23, католиковъ 81, протестантовъ 76, евреевъ 94. Въ 1865 г. въ городѣ было православ. церквей 8 (4 кам.); въ Пресображенскомъ соборѣ, кромѣ чудотворнаго образа Всемиловстваго Спаса, находится чудотворный образъ Божией Матери Умиленія Себежской, пожертвованный сюда въ XVII стол.; обѣ эти иконы ежегодно препровождаются съ крестнымъ ходомъ въ Святогорскій-Успенскій монастырь (въ 40 в. отъ города). Домовъ 482 (17 кам.), лавокъ и лавочекъ 147, постоялыхъ дворовъ 6, городская больница, уѣздное училище, учрежденное въ 1815 г., приходское, существующее съ 1787 г.; въ нихъ учащихся въ 1863 г. было 107 м. п. и 14 ж. п. Городъ имѣетъ во владѣніи 141 десят. земли, 2 дома, 27 лавокъ и 36 номеровъ прилавковъ. Городской доходъ на 1862 г. исчисленъ въ 4,210 р. Главное занятіе жителей трепаніе льна на мѣстныхъ льнотрепальняхъ; не многіе занимаются хлѣбопашествомъ и рыбною ловлею на р. Великой, а до 460 человекъ мѣщанъ уходятъ на заработки въ другія мѣстности; ремесленниковъ въ 1865 г. считалось 229 человекъ (123 мастер.), изъ нихъ кузнецовъ 33, кожевниковъ 30. Кромѣ льнотрепанья въ 1865 г. въ Опочкѣ было 10 заводовъ: 3 кожевенныхъ, 1 водочный, 2 кирпичныхъ, 2 гончарныхъ и 2 синильныхъ; кожевенные заводы выдѣлываютъ на сумму до 11,500 руб., дѣятельность же остальныхъ заводовъ весьма ограничена. Льнотрепанья въ г-дѣ 4; на нихъ готовится льна болѣе чѣмъ на 186,000 р. Главную статью торговли мѣстнаго купечества составляютъ ленъ и кожа; первый идетъ преимущественно къ портамъ Балтійскаго м., вторымъ въ Витебскую г.; ленъ закупается въ своемъ уѣздѣ. Кромѣ того довольно значительна торговля солью, хлѣбомъ, скотомъ, бакалейными, колониальными и другими товарами. Въ 1865 г. выдано торговыхъ свидѣтельствъ купцамъ 1-ой гильдіи 3, 2-ой 142, на мелочный торгъ 262, на разносный 53, мѣщанамъ-промышленникамъ 95, прикащикамъ 120, ярмарокъ 2: съ 8—14 сентября и 29 іюня; вторая незначительна. По

свѣд. за 1862 г. на первую ярмарку привозилось на 16 тыс. р., продавалось на 4,300 р.; на вторую привозилось на 1,700 р., продавалось на 500 р. Незначительные базары собираются по средамъ, пятницамъ и воскресеньямъ.

(Пол. собран. лѣтоп., ч. IV, с. 263, 291; Топогр. примѣч. на знатнѣйшія мѣста путешествія Ея Имп. Велич. въ Бѣлорус. намѣст. 1780 г., с. 36; Северный, Продолж. запис. путешес. по запад. пров. въ 1803 г., с. 80; Мацкевичъ, Путес. зам., с. 86; Жур. Мин. Вн. Д. 1840 г., т. XXXVIII, свѣд., с. 13—20; Псков. губ. вѣд. 1840 г., N 34, 1844 г. N 17, 30, 1847 г. N 3—9, 23—25, 1849 г. N 1—9, N 11, 29—34, 37—40, 1850 г. N 3—7, 16, 47, 1851 г. N 10—11; В. стат. Псков. губ., с. 364; Гор. посел., ч. IV, с. 288; Эконом. сост. гор. посел., ч. II, тетр. XXXI, с. 12).

II. Опочекскій уѣздъ въ ю.-з. части губерніи. Простр. его, по Швейцери, 70,29 кв. м. или 3,401 кв. в.; онъ наименѣйшій въ цѣлой губерніи. Мѣстность довольно волнистая, отъ разбросанныхъ повсемѣстно песчаныхъ холмовъ, имѣющихъ иногда довольно значительную высоту и значительное протяженіе. Въ зап. часть у-да входятъ вѣтви группъ, такъ называемыхъ *Вязовскихъ* горъ, которыя распространяются между правыми притоками р. Великой, а въ восточ. половинѣ уѣзда проходятъ невысокіе кряжи, расходящіеся между лѣв. притоками р. Великой. Вообще восточ. часть, т. е. по лѣвой сторонѣ р. Великой, представляетъ мѣстность постепенно понижающуюся отъ ю. къ с.; на границѣ съ Витебской губ., т. е. въ самой юж. части, площадь имѣетъ видъ возвышенныхъ плоскогорій со множествомъ небольшихъ озеръ и болотъ, преимущественно гѣсистыхъ; по мѣрѣ удаленія къ сѣверу, т. е. къ устьямъ лѣвыхъ притоковъ р. Великой, цѣли песчаныхъ возвышенностей постепенно все болѣе и болѣе обнаруживаются длинными узкими гребнями, далеко командующими надъ окружающею мѣстностью; гѣса здѣсь также постепенно рѣдѣютъ. Что же касается до вѣтвей, отходящихъ отъ группы Вязовскихъ горъ, въ запад. части уѣзда, то онѣ, распространяясь между лѣв. прит. р. Великой, или подходятъ къ самому руслу, какъ напр. Святогорскія горы при слияніи рр. Сороти съ Великою, или, не дойдя вер. 10—15, сливаются съ низменною равниною, покрытою болотами, какъ напр. по низовьямъ рр. Шести и Кудки, а также между г. Опочкою и р. Кудкою. Почва уѣзда преимущественно глинистая, мѣстами песчаноглинистая, а по р. Великой песчаная; на поверхности разбросаны эратическіе валуны, а подъ почвою залегаютъ известняки, обнажающіеся въ рѣдкихъ мѣстахъ. Въ берегахъ р. Великой, вер. въ 8 отъ Опочки, залегаютъ красная желѣзистая

охра, употреблявшаяся жителями на крашение деревянной утвари. Вся площадь уезда лежитъ въ системѣ р. *Великой*, которая, выйдя изъ Витебской губ., течетъ на всемъ протяженіи въ главномъ направленіи отъ ю. къ с. Какъ р. Великая, такъ и притоки ея, несудоходны и вообще незначительны; изъ притоковъ Великой протекають по уѣзду *Черница*, *Будка* съ Изгожницей и Ивицей, *Вересовка*, *Шестъ*, *Усовка*, *Сорать* (прав. прит.), *Исса* съ Вѣтъхо, *Устратицей*, *Мигровкой*, *Дречей*, *Вѣрба* и *Синяя* (лѣв. прит.); по запад. границѣ течетъ рч. *Лѣжа*, притокъ *Утрон* (лѣв. прит. Великой). Всѣхъ озеръ въ уѣздѣ считается до 194, изъ коихъ 5 имѣютъ протяженія отъ 5 до 10 в., 7 отъ 3—5 в., 58 отъ 1—3 в. и 124 менѣе 1 в. (см. В. стат. Псков. губ., стр. 109). Изъ озеръ самыя большія: *Верято* 6½ в., *Амо* 6 в., *Усвеча*, *Лосно* и *Велье*, каждое по 5 в. въ діам. Болотистыя пространства встрѣчаются повсемѣстно, но особливо въ долинахъ рѣкъ и въ окрестностяхъ озеръ; наибольшія изъ болотъ имѣютъ протяженіе отъ 10 до 15 вер. и рѣдкія изъ нихъ не пересыхаютъ лѣтомъ. Болотами преимущественно богата ю.-з. часть у-да, прилегающая къ Витебской губ. Подъ лѣсами въ уѣздѣ до 205 тыс. десят., т. е. 49% всей площади; лѣса группируются преимущественно въ юж. части на границѣ съ Витебскою губ.; впрочемъ, лѣса нигдѣ не проходятъ сплошными полосами, а раскинуты повсемѣстно. По свѣд. за 1865 г. ч. ж. въ уѣздѣ (безъ города) 84,539 д. об. п. (41,851 м. п.), съ городомъ на 1 кв. м. по 1,262 д. об. п. Изъ числа жителей: дворянъ 376, крестьянъ казенныхъ 37,958, вышедш. изъ крѣпости. зависимости 37,919, бывшихъ дворовыхъ 726. Неправославныхъ: 2,089 раскольник., 142 католик., 231 протестант., 33 евреевъ и 18 магометанъ. Въ 1865 г. въ уѣздѣ было православ. церквей 34 и *Святогорскій-Успенскій* монастырь (см. это). Уѣздъ раздѣленъ на 2 стана; казен. крестьяне составляютъ 17 сельскихъ обществъ, а вышед. изъ крѣпости. зависим. 16 волостей, 145 обществъ (288 владѣльцевъ). Жители размѣщаются въ 2,327 поселкахъ, изъ коихъ пригородъ 1 *Красный* (см. это сл.), монастырь 1, погостовъ 27, селъ и селецъ 196, деревень 2,102. Поселки въ уѣздѣ вообще весьма мало населены; ни одинъ изъ нихъ не имѣетъ даже 50 дворовъ. Въ отношеніи хлѣбопашества уѣздъ принадлежитъ къ числу такихъ, которые могутъ удовлетворять

свои нужды только въ урожайные годы, и то благодаря тому, что значительное количество лицъ выходитъ на заработки въ другія мѣстности. Подъ парнями полагають до 159 тыс. десят., т. е. до 38% всей площади; озимаго хлѣба недостаетъ на мѣстное продовольствіе; главную выгоду земледѣльцы получаютъ отъ посѣва льна, который вывозится на продажу въ количествѣ 150 тыс. пуд.; лѣвъ сѣется повсемѣстно. Другія отрасли сельскаго хозяйства не отличаются большимъ развитіемъ и служатъ только для удовлетворенія мѣстныхъ нуждъ. Изъ другихъ промысловъ существуютъ: выходъ на заработки въ другія мѣстности, извозъ (особенно около г. Опочки), щетниный промыселъ въ Усохинской волости (занято до 230 хозяевъ), охота и птицеводство. Заводская промышленность весьма незначительна; въ 1865 г. она ограничивалась 4 винокуренными заводами и 2 пивоваренными. Въ періодъ винокурения 1862—63 г. на бывшихъ 3 заводахъ при сел. *Лямоновъ*, *Нестюгитъ* и *Глубокомъ* выкурено безводнаго спирта 8,846 ведръ изъ 24,287 пуд. муки и солода. Въ уѣздѣ бывають 2 значительныя ярмарки при *Святогорскомъ* монастырѣ; на нихъ въ 1862 г. привозилось на 73 тыс. руб., продавалось на 22 тыс.

(См. Поговская г.).

ОПОЧКИ: 1) *Средняя*, село, Курской г., Старооскольскаго у., въ 26 вер. къ с. отъ Ст. Оскола, при р. Опочкѣ. Ч. ж. 1,661 д. об. п., 249 дв.

2) *Верхняя*, село, Курской г., Тимскаго у., въ 34 вер. къ в. отъ Тима, при р. Опочкѣ. Ч. ж. 1,844 д. об. п., 235 дв.

ОПОШНЕ или *Опошня*, мѣст. влад., Полтавской г-ніи, Зеньковскаго у-да, на почтовомъ трактѣ изъ Полтавы въ Зеньковъ, въ 35 в. отъ у-днаго г-да, при рч. Тарапунжѣ. По нѣкоторымъ соображеніямъ, основаніе этого поселенія относятъ къ XII в., когда оно было уже городомъ. Въ половинѣ XVII в. Опошня числилась въ числѣ казачьихъ сотенныхъ. Въ 1668 г. здѣсь былъ избранъ гетманомъ Дорошенко и убитъ Брхлювецкій. Въ 1764 г. О. принадлежало Гадяцкому полку. По свѣд. 1863 г., ч. жит., малоруссовъ, 5,674 об. п. (2,706 м. п.), 720 дворовъ. Церквей правосл. 5; сельское училище; почтовая станція, становая квартира; 4 ярмарки и базары, на коихъ торгуютъ крестьянскими товаромъ, посудой, птицей, кожами, хлѣбомъ и плодами; послѣдніе мѣстнаго происхожденія, ибо окрестности Опошни очень удобны для

садоводства; въ особенности славятся опощнянскія сливы, считаемыя наилучшими для соленія; солеными и сушеными онѣ въ значительномъ количествѣ продаются въ Харьковъ и Землю Войска Донскаго. Посуда, которою торгуютъ въ Опощѣ, тоже мѣстнаго издѣлія; этимъ производствомъ занимаются казаки.

(Гор. пос. Росс. Имп., IV, с. 208 и 209; Араваденко, Зап. о Подл. г-нѣ, III, с. 100—103).

Опоца, р., Ковенской г., лѣв. пр. Мемеля или Нѣманека, системы р. Да. Берегъ начался въ Новоалександровскомъ у., орошаетъ Поневѣжскій. Напр. въ самой верхней части теч. къ з., въ остальной къ с. Дл. теч. превышаетъ 60 вер. У мѣстечка Биржи р. Опоца протекаетъ черезъ Биржанское озеро, а въ Нѣманекъ впадаетъ у мѣст. Радзивиличи. Ширина и глубина О. незначительна.

(Афанасьевъ, Ковен. г., с. 104).

Опрети, развалины бывшей крѣпости Тифлисской г. и у., въ долинѣ рч. Шулавера, прит. Кчин. Крѣпость основана царемъ Тирдатомъ въ 395 г. по Р. X. и разрушена въ XIII в. при Чингисханѣ. Кромѣ крѣпости, видны основанія церквей, сравненныя нынѣ съ землею.

(Жур. Мин. В. Д. 1844 г., т. VI, ст. 412; Закавказ. Вѣстн. 1850 г., N 8).

Оптина - Введенская муж. пустынь, Калужской г., Козельскаго у., въ 4 в. отъ у. г-да, на прав. бер. р. Жиздры. По преданію пустынь существовала еще въ XIV или XV в., и названіе получила отъ имени своего основателя, разбойника Опти, который раскался въ своихъ злодѣяніяхъ и принялъ иночество, подъ именемъ Макарія. Въ 1724 г. единственная церковь пустыни была обращена въ приходскую, иноки же переведены въ Бѣлевскій Спасскій монастырь, но въ 1726 г., по ходатайству Шепелевыхъ и воеводы Ардатова пустынь была опять возстановлена на прежнемъ мѣстѣ. Нынѣ въ пустыни 4 церкви, изъ коихъ соборная Введенія во Храмъ основана въ 1750 г. Шепелевыми. Четвертая церковь деревянная находится въ 1/2 в. отъ монастыря; при ней особый скитъ во имя св. Іоанна Предтечи для схимниковъ. Изъ иконъ въ пустыни замѣчательны: чудотворная икона Казанской Бож. Матери и образъ Пафнуція Боровскаго, особенно почитаемаго богомольцами. 1 мая и 1 сентября здѣсь бывають крестные ходы, причемъ стекается много народу.

(Опис. Калужск. намѣст., с. 28; Истор. Рос. Іерар., ч. V, с. 367; Мат. для Ст. 1841 г., отд. I, с. 177; Опис. Калуж. намѣст., с. 28; Ратшинъ, Мон. и церк., с. 112; В. Ст. Калуж. г., с. 120; Пам. ил. Калуж. г. на 1861 г., с. 287—290; Калуж. губ. вѣд. 1857 г., N 28—34; А. Муравьева, Озвѣта горы и Оптины пуст., С.-Пет., 1852; Каролина, Истор. опис. Козельск. Введен. Оптиной пуст., изд. 2-е, исправл. и дополн., I. А., С.-Пет., 1862, in-8;

Собр. писемъ блажен. памяти Оптинскаго старца Іерон. Мисарія, изд. Козельской пуст., Москва, 1862 г., in-8; Истор. оп. скита во имя св. Іоанна Предтечи, находящагося при Введен. Оптины пуст., сост. I. А., изд. 2-е, С.-Пет. 1862 г., in-8).

Оптинъ-Троицкій муж. 3-го класса монастырь, Орловской г., Болховскаго у., близъ у. г-да, на бер. р. Нугры. Монастырь уже существовалъ въ нач. XVII в., и въ 1613 г. былъ разрушенъ Литовцами. По царскимъ грамотамъ 1620 и 1628 г. монастырь былъ возобновленъ и тогда же ему пожалованы рыбныя ловли по р. Нугрѣ. Въ немъ нынѣ 2 церкви, изъ коихъ соб. во имя Св. Троицы построены въ 1668 г. иживленіемъ царя Алексѣя Михайловича и царицы Марьи Ильиницы, для поминованія погребенныхъ здѣсь князей Милославскихъ, родственниковъ царицы. Обитель нынѣ подъ управленіемъ архимандритовъ. При монастырѣ бываетъ ярмарка 26 іюля. Къ пустыни принадлежитъ скитъ Іоанна Предтечи (см. Предтечевскій).

(Истор. Рос. Іерар., ч. V, с. 367; Мат. для Ст. 1841 г., отд. I, с. 180; Ратшинъ, Мон. и церк., с. 367; В. Ст. Орловск. г., с. 122; Пам. ил. Орлов. г. на 1850 г., прил., с. 50; Опис. мон., А. Каролина, С.-Пет., 1862 г., in-8; Калуж. губ. вѣд. 1850 г., N 2).

Опузъ, гора и мысъ на ю.-в. бер. полуострова Крыма, между г. Феодосіею и мысомъ Такыль-Бурунь (въ предѣлахъ Феодосійскаго у-да Таврической г-ни). Мысъ, называемый также Елентъ-кая или Кара и увѣнчанный горомъ, имѣетъ направленіе къ ю. Гора стоитъ совершенно отдѣльно и склоняется къ морю крутымъ ска-томъ, а къ матеріку склономъ болѣе пологимъ; вершина ея плоская. Предполагають, что у древнихъ гора Опукъ называлась Кимлярійскою, и что на склонѣ ея находился городъ Кимляріонъ, а на вершинѣ дворецъ царей Воспорскихъ. Открытія здѣсь развалины дѣлають это предположеніе несомнѣннымъ. Въ средніе вѣка здѣсь по видимому не было значительнаго поселенія, и Генуезцы брали отсюда камень для постройки Кафы. Въ настоящее время здѣсь, у моря, находится татарская деревня, въ которой числится 79 ж. обоего пола (43 м. п.), 21 дв. и одна мечеть (въ 60 в. отъ у-днаго г-да).

(Köhlers Gesammelte Schriften, Th. II, s. 148, 149; Pallas, Bemerkungen, II B., s. 842; Крымск. Сб. Кеппена, с. 106; Ж. М. Вн. А., 1856 г., т. XVII, смѣсь, с. 11; Одесскій Вѣстникъ 1836 г., N 4; Лодія Чернаго моря, Манганари, с. 109; Записки Одес. Общ. Исторіи, т. IV, отд. I, с. 69).

Оражинъ (Аражинъ), гора въ Маломъ Кавказѣ, на границѣ Шумшинскаго у. Бакин-ской г. и Нахичеванскаго Эриванской, подъ 39°23' с. ш. и 63°27' в. д., имѣетъ абс. выс. 10,561 фут.

(Ходзько, Геогр. полож. и выс., с. 20).

Оранецъ, двѣ рѣки, Архангельской г. Мезенскаго у., правые притоки Печоры: 1) *Большой Ор.* беретъ начало на горѣ Саблѣ, имѣетъ напр. къ з.-ю.-з. и теч. 50 вер.; 2) *Малый Ор.* имѣетъ напр. къ ю.-з. и дл. теч. 80 вер. На большомъ Ор. въ 1857 г. Антиповъ нашель каменный уголь и превосходно сохранившіеся въ сланцеватыхъ глинахъ, перемежающихся съ песчаниками и конгломератами, отпечатки растеній: *Pecopteris*, *Odontopteris* и *Asterophyllites*.

(Kruening и Krusenstern, Petchora-L., p. 430; Ж. М. В. Д. 1851, XXXV, 100; В. и Н. Beitr., XXII, 139; Антиповъ, въ Г. Ж. 1860, с. 505).

Ораніенбаумъ (въ просторѣчій *Рамбогъ*), заштатный городъ дворцоваго вѣдомства С.-Петербургской губерніи, Петергофскаго у., подь 59°55' с. ш. и 47°25' в. д., въ 38 в. отъ С.-Петербурга и въ 10 в. отъ Петергофа, съ конми связанъ, кромѣ шоссе, желѣзною дорогою. Ораніенбаумъ расположенъ вдоль южнаго берега Финскаго залива, противъ Кронштадта, на возвышенной терасѣ, имѣющей до 15 саж. (105 фут.) высоты надъ ур. м. При Ораніенбаумѣ въ заливъ впадаетъ рч. Каростна. До основанія С.-Петербурга на мѣстѣ Ораніенбаума находилась бѣдная чухонская мыза, пожалованная Петромъ I, по занятіи края, кн. Меншикову. Въ 1714 г. Меншиковъ построилъ здѣсь загородный дворецъ, завелъ садъ и паркъ, и прорылъ каналъ (въ 1½ в. дл.) для устройства гавани, такъ какъ передъ самымъ городомъ лежала широкая мель, мѣшавшая плаванію даже мелкимъ судамъ. Тогда же Меншиковъ назвалъ это мѣсто Ораніенбаумомъ и проводилъ лѣтнее время, давая роскошныя празднества для Имп. Петра II. Въ 1727 г. Ор. въ числѣ другихъ имѣній кн. Меншикова былъ конфискованъ и съ того времени считался Императорскимъ приморскимъ домомъ. Въ 1732 г. Ор. переданъ въ вѣдом. Дворцовой канцеляріи; въ 1737 г. здѣсь учрежденъ морской госпиталь, въ 1743 г. Имп. Елизавета подарила Ор. вел. князю Петру Феодоровичу, который проводилъ здѣсь большую часть своего времени и построилъ для военныхъ экзерцицій своихъ голштинскихъ солдатъ небольшую земляную крѣпость *Петеритадтъ*, остатки которой существуютъ и по нынѣ. Въ 1764 г. въ Ор. была учреждена таможенная застава, нынѣ уже не существующая; въ томъ же году въ Ор. опредѣленъ особый комиссаръ для приема и содержанія иностранцевъ, приѣзжающихъ черезъ Кронштадтъ въ Россію для поселенія. Около дворца, такимъ образомъ,

стали селиться иностранцы, которые образовали слободу. Въ 1780 г. слобода переименована въ уѣздный городъ С.-Петербургской губ. Въ 1796 г. Оран. сдѣланъ заштатнымъ и со всѣми къ нему приписными деревнями пожалованъ В. Кн. Наслѣднику Александру Павловичу; при дворцѣ учреждено особое правленіе подь непосредственнымъ вѣдѣніемъ Сената. Въ 1802 г. Ор. опять сдѣланъ уѣзднымъ городомъ; въ 1848 г. присутственныя уѣздныя мѣста переведены въ Петергофъ, а Ор. остался заштатнымъ. Въ настоящее время дворецъ съ приписаннымъ къ нему имѣніемъ принадлежитъ В. Кн. Еленѣ Павловнѣ. По свѣд. за 1864 г. ч. ж. въ городѣ 3,729 д. об. п. (2,594 м. п.), изъ коихъ почетн. гражданъ и купцовъ 108, мѣщанъ и цеховыхъ 197, крестьянъ 320, регулярнаго войска 1,949. Не православныхъ: католиковъ 125, протестант. 272, евреевъ 55. Въ 1864 г. въ городѣ находилось 3 православ. церкви (1 домовая) и 1 протестантская; домовъ 278 (44 кам.), лавокъ и лавочекъ 139, богадѣльня, приходское училище, въ коемъ въ 1863 г. было учащихся 35 м. п. и 29 ж. п. Жители города занимаются преимущественно огородничествомъ, отчасти рыбною ловлею въ заливѣ, но особенную выгоду получаютъ отъ отдачи въ наемъ своихъ домовъ на лѣтнее время столичнымъ жителямъ. Ремесленниковъ въ 1864 г. было 124. Заводская промышленность въ 1864 ограничивалась однимъ гончарнымъ заводомъ. Торговля г-да совершенно ничтожна и ограничивается удовлетвореніемъ мѣстныхъ потребностей. Ораніенбаумское же купечество занимается преимущественно казенными подрядами и торговлею въ столицѣ. Въ 1864 г. выдано торговыхъ свидѣтельствъ купцамъ 1-ой гильдіи 1, 2-ой 52, на мелочный торгъ 26, прикащикамъ 16 и членамъ купеч. семействъ 30. Ярмарокъ и базаровъ нѣтъ.

(Ж. М. В. Д. 1839 г., т. XXXIII, свѣд. с. 31; Пушкинъ, С.-Петербургъ, ч. IV, с. 107; В. стат. С.-Петерб. губ., ст. 367; Reimers, St.-Petersb., II, 384; Сохе, R. I, 389—394; Гор. посел. т. VII, с. 601).

Ораніенбургъ, уѣздный городъ, Рязанской губ.; см. *Раненбургъ*.

Оранное (*Оране*), село, Кіевской г., Радомысльскаго у., въ 100 в. отъ у. г-да, при р. Тетеревѣ. Ч. ж. 572 д. об. п., 83 дв., церковь. Въ 2 в. отъ села, надъ р. Тетеревомъ, стѣ городище, въ 30 с. дл. и 20 шир. Оно окружено глубокимъ ровомъ, сообщающимся 2 концами съ рѣкою. По преданію, оно было укрѣпленіемъ существовавшего нѣ-

когда здѣсь города Орана. До 1795 г. село принадлежало къ митрополичьимъ имѣніямъ, а въ 1795 г. подарено Искрѣ.

(Фундулей, Обозр. моголѣ в валовѣ Кіев. г., с. 40; Похмелъничъ, Сказан. о насел. мѣст. Кіев. г., с. 119).

Оранская-Богородицкая муж. пустынь, Нижегородской г. и у., въ 50 в. отъ Нижняго близъ деревни Оранкахъ (Поляны) при р. Русѣ. Пустынь основана въ 1634 г. дворяниномъ П. А. Глятковымъ, на мѣстѣ, называемомъ до устранения обители *Словеново* гороу; по очисткѣ же лѣса подъ пашни получившаго названіе *ораннаго* поля, откуда и произошло названіе пустыни около построенной Глятковымъ, по благословенію Патріарха Іосафа, церкви во имя Владимирской Божіей Матери, которой принесенная сюда копія стала называться Оранскою, поселились иноки, и такимъ образомъ образовали обитель. Мордва, жившая въ окрестностяхъ обители, не разъ старалась разрушить ее, но безуспѣшно. При изданіи штатовъ пустынь осталась за штатомъ. Въ воспоминаніе избавленія Нижняго въ 1771 г. отъ моровой язвы, во время которой икона была перенесена въ Нижній изъ обители, бываетъ ежегодно крестный ходъ въ Нижній въ четвергъ на Святой недѣлѣ. Въ Нижнемъ икона остается до 19 іюня, другою ходъ съ 26 августа бываетъ въ Арзамасъ, установленъ въ 1791 г. Изъ Арзамаса икона переносится по другимъ уѣзднымъ городамъ и въ с. Павлово и возвращается въ обитель на Страстной недѣлѣ. Нынѣ въ монастырѣ 3 церкви. Соборная во имя Владимирской Божіей Матери, основ. въ 1804 г.; въ ней находится и чудотворная икона Богородицы въ богатой серебрянной ризѣ. Для иноковъ имѣются 3 каменныхъ корпуса, монастырь же окруженъ каменной стѣной. Постройки вообще относятся къ началу XIX в. Пустынь управляется игуменами, въ XVIII в. были въ ней и Архимандриты. Празднества совершаются 14 іюня и 26 августа; въ это время бывають и ярмарки.

(Опис. Оранской-Богород. пуст., составл. профес. Іеромон. Макаріемъ, Москва, 1831 г., in-8; Истор. Рос. Іерар., ч. V, с. 369; Ратшинъ, Монас. и церк., с. 361; Мат. для Стат. 1841 г., отд. 1, с. 162; В. Ст. Нижегород. г., с. 93; Нижегород. губ. вѣдом. 1846 г., N 35—36).

Ораны, мѣстечко, Виленской г., Трокскаго у., къ ю.-з. отъ у. г-да, при впадении рч. Оранки въ Меречанку. Въ нач. XV в. при Ягайло здѣсь былъ великокняжескій дворъ. Ч. ж. 620 д. об. п., 70 дв. Жители занимаются съ успѣхомъ разведеніемъ хмѣля и торговлею медомъ и грибами.

(Город. посел., ч. I, с. 194; Коревъ, Вилен. г., с. 724).

Оратовъ, мѣстечко Кіевской г., Липовецкаго у., въ 38 в. отъ у. г-да, при ручьѣ Живѣ. Оно уже существовало въ XVI ст., въ концѣ XVIII ст. принадлежало Пулавскому. Мѣстечкомъ называлось въ 1795 г., утверждено же въ 1811 г. Ч. ж. 1,668 д. об. п., 196 дв., прав. церковь, во имя Успенія, основ. въ 1787 г., католич. костелъ, синагога, винокуренный и кирпичный зав., черезъ каждыя 2 недѣли торги.

(Город. посел., ч. II, с. 481; Похмелъничъ, Сказан. о насел. мѣст. Кіев. губ., 326; Фундулей, Кіев. г., I, 473; Ж. М. Вн. А. 1845 г., т. IX, с. 303).

Орбети (Обрети), гора въ Мал. Кавказѣ, Тифлисской губерн. и уѣз., близъ Манглиса, имѣеть абс. выс. 4,300 фут.

(Ходзько, Геогр. полож. в выс., с. 32).

Орговская, карантинъ-таможенная за-става Эриванской губ., Эчмиадзинскаго у., въ бывшемъ Сурмалинскомъ участкѣ, устроена по дорогѣ изъ Балзетскаго пашалыка Азіатской Турціи. Въ 10-ти лѣтіе 1849—60 год., за исключеніемъ 1854 и 55 год. (война), черезъ таможеню было:

	Отпускъ.	Привозъ.
1849 г. . .	на 17,183 р.	на 23,178 р.
1850 г. . .	> 35,381 >	> 28,143 >
1851 г. . .	> 21,089 >	> 19,992 >
1852 г. . .	> 32,958 >	> 19,007 >
1853 г. . .	> 21,343 >	> 10,352 >
Средн. числ.	на 25,591 р.	на 20,134 р.
1856 г. . .	на 21,993 р.	на 20,957 р.
1857 г. . .	> 25,288 >	> 21,436 >
1858 г. . .	> 53,726 >	> 39,286 >
1859 г. . .	> 53,908 >	> 42,525 >
1860 г. . .	> 39,927 >	> 27,846 >
Средн. числ.	на 38,968 р.	на 30,410 р.

Въ 1861 и 62 г. ни привоза, ни отпуска товаровъ не было. Главный привозъ составляютъ: лѣсъ, скоть, хлѣбъ, шелковыя, бумажныя, шерстяныя издѣлія, табакъ, фрукты, орѣшки черпильные, масло коровье и т. п. Главные вывозные товары: бумага хлопчатая, сарачинское пшено, кожи, табакъ и проч.

(В. ст. Эрв. г., с. 240; Владъ вѣтшею торг. 1849—60 г.).

Оргѣевъ, уѣздный (владѣльческій, фамиліи Пангало) городъ Бессарабской области.

I. Г-дъ, подъ 47°22' с. ш. и 47°29' в. д., въ 41 в. къ с. отъ Килишева по поч. тракту въ Бѣльцы, на лѣв. бер. р. Реута. Г-дъ построенъ въ мѣстности, въ которой находилась Дакійская крѣпость Петропавла, извѣстная также подъ именемъ Старога Орхея или Оргѣева; остатки ея, сохранившіеся донинѣ, находятся въ 15 в. отъ нынѣшняго города, близъ сел. Бранешты.

Снасскій въ Кн. Большаго Чертежа, городъ *Орму* на р. Днѣстрѣ приурочиваетъ къ Оргѣву, также какъ гор. Нароку къ Сорокамъ. Запорожцамъ Оргѣвъ былъ извѣстенъ подъ именемъ Иргѣва или Игрѣва. До 1812 г. Оргѣвъ находился подъ владычествомъ Турокъ и былъ резиденціею Сардарей, управлявшихъ сѣверною частью нынѣшней Бессарабской области. Въ 1812 г. Оргѣвъ былъ присоединенъ къ Россіи въ составѣ Бессарабской обл. До 1835 г. часть земель нынѣшняго уѣзда и Кишиневскаго составляли особый уѣздъ Оргѣвскій, хотя уѣздное управленіе было въ Кишиневѣ (подробное описаніе этого уѣзда въ Журн. Мин. Вн. Дѣлъ 1835 г., XVII, стр. 77—93). Въ 1835 г., съ учрежденіемъ новыхъ уѣздовъ области, образованъ и уѣздъ Оргѣвскій, при чемъ мѣстечко Орхей переименовано въ уѣз. г-дѣ Оргѣвъ. Городъ принадлежитъ по своему благоустройству къ числу самыхъ дурныхъ и грязныхъ не только Бессарабской области, но и всего Новороссійскаго края. По свѣд. за 1864 г. ч. ж. въ Оргѣвѣ 5,100 об. п. (2,727 м. п.), изъ коихъ купцовъ 180, мѣщанъ 4,197. Неправославныхъ: раскольниковъ 99, католиковъ 31, армяно-григор. 125 и евреевъ 3,005. Въ 1864 г. въ городѣ находилось правосл. церквей 2, изъ коихъ соборная св. Димитрія постр. Молдавскимъ господаремъ Стефаномъ воеводою; армяно-григоріанская церковь 1, раскольничья молельня, еврейская синагога и евр. молитвен. школь 5. Домовъ 704 (199 кам.), лавокъ 166, трактировъ 2, харчевень 5, постоялыхъ дворовъ 6, городская больница на 10 кроватей, уѣздное и приходское училище (въ 1863 г. учащихся 35 м. п.). Земли городу принадлежатъ 1,282 десят.; городской доходъ на 1862 г. исчисленъ въ 2,087 руб. На городской землѣ находится гора Ивановъ, изъ которой добывается известнякъ, пережигаемый на известъ. Оргѣвская известъ считается, по своей доброкачественности, лучшею во всемъ краѣ; ломки известняка, отдаваемые на аренду, составляютъ одно изъ главныхъ занятій мѣстныхъ жителей и приносятъ дохода до 30 тыс. руб. Извести ежегодно выжигается до 1 тыс. куб. саж. Кромѣ добычи извести, жители занимаются хлѣбопашествомъ, садоводствомъ и огородничествомъ, а евреи мелкою торговлею и контрабандою. Ремесленниковъ въ 1864 г. было 360 (мастер. 246), Заводская промышленность весьма незначительна; въ 1861 г. заводовъ было 6, выдѣлавшихъ на 860 руб.; изъ нихъ табачный (150 р.), кожевенный

(120 р.), 2 свѣчные (360 р.), красильный (150 р.) и кирпичный (80 р.) Орг. въ торговомъ отношеніи весьма незначителенъ и большая часть его купечества торгуетъ внѣ города. Впрочемъ, Орг. почитается еврейскою станціею контрабанды чавы и ситцевъ, перевозимыхъ изъ за границы въ Кишиневъ. Ярмарокъ въ городѣ нѣтъ; незначительные базары собираются по понедѣльникамъ. Въ 1863 г. выдано торговыхъ свидѣтельствъ купцамъ 2-ой гильдіи 69 и приешикамъ 18.

(Запис. Одесс. Общ. Ист. и древн., ч. II, с. 807; В. стат. Бессар. Обл., с. 156; Снаскаго. Кн. Больш. чертежа, с. 192, 262; Город. посел., ч. I, с. 123; Зашукъ, Бессараб. обл., ч. II, с. 164; Эконом. состоян. Город. посел., ч. I, тетр. III, с. 21; Памят. кн. Бессараб. обл. на 1862 г., с. 62, 166; Жур. Мин. Вн. Д. 1846 г., т. XIII, с. 411).

II. *Ортевскій* уѣздъ, въ средней части области. Простр. его, по Швейцеру, 73,37 кв. м. или 3,549 кв. в. Площадь уѣзда имѣетъ холмистый характеръ отъ проходящихъ по ней вѣтвей горъ, отходящихъ отъ горы Мегуры (въ Ясскомъ у.) и распространяющихся между притоками р. Днѣстра и Реуга; абсол. высота горъ превышаетъ во многихъ мѣстахъ 1000 фут. Въ сѣвер. части при с. *Респонени* (47°43' с. ш., 46°19' в. д.) абсол. выс. достигаетъ 1,056 фут., въ запад. части при *Загайкалахъ* (47°29' с. ш., 46°12' в. д.) 867 фут., при *Цыганешигахъ* (47°19' с. ш., 46°13' в. д.) 1,004 фут., въ восточ. части при *Бологань* (47°28' с. ш., 46°30' в. д.) 930 фут., при *Маркауцахъ*, р. Днѣстрѣ, (47°21' с. ш., 46°43' в. д.) 740 фут., на югѣ при *Переспичинѣ* (47°16' с. ш., 46°28' в. д.) 916 фут., на юговост. при *Ониканцахъ* на р. Днѣстрѣ 47°81' с. ш., 46°42' в. д.) 610 фут. Вообще, горы имѣютъ главное направленіе къ ю.-в. и съ приближеніемъ къ руслу Днѣстра постепенно понижаются. Почва уѣзда состоитъ изъ толстаго, плодороднаго чернозема съ известковою подпочвою. Изъ ископаемыхъ, кромѣ разныхъ сортовъ глинъ, находится известнякъ, употребляемый на известъ и разныя постройки. Около сел. *Ониканцевъ* находится сѣрно-железистый источникъ, вода коего издавна извѣстна своею цѣлебностью окрестнымъ жителямъ. Вся площадь уѣзда лежитъ въ системѣ р. *Днѣстра*, который протекаетъ вдоль восточ. границы уѣзда. Днѣстръ на всемъ протяженіи судоходенъ; въ 1865 г. въ предѣлахъ уѣзда нагрузка производилась на 5 пристаняхъ: *Лаловской*, *Ръзинской*, *Тарасовской*, *Сахарной* и *Жарской*. Въ этотъ годъ грузилось всей клади 78,250 пуд. на 23,692 руб.; на важнѣйшей изъ пристаней Лалов-

ской грузилось 61,550 пуд. на 16,760 руб. Грузъ состоит преимущественно изъ хлѣба и отчасти изъ лѣса. Притоки Днѣстра не имѣютъ экономическаго значенія за исключеніемъ Реута, на которомъ построено довольно значительное количество мукомольныхъ мельницъ. Изъ притоковъ Днѣстра, протекающихъ по уѣзду, болѣе другихъ значительны: *Черная, Вале-Резина, Реутъ* съ Больш. и Мал. Чулуками, Кулай, Вале-Добруджей, Сагаломъ, Кагальникомъ и Вале-Иваносомъ, *Икель*, служащей границей съ Кишиневскимъ у., и другія. Озеро въ уѣздѣ нѣтъ, если не считать нѣсколькихъ заливныхъ прудовъ, находящихся въ долині р. Реута. Болота встрѣчаются по теченію рѣкъ, особенно по долині р. Реута; но всѣ они занимаютъ небольшія пространства и лѣтомъ пересыхаютъ. Уѣздъ принадлежитъ къ числу самыхъ богатыхъ лѣсами; подъ ними считается болѣе 78 тыс. десят., т. е. почти 21% всей площади; въ числѣ лѣсовъ помѣщичьихъ и резешскихъ 67,643 десят., монастырскихъ 10,751 десят. Лѣса преимущественно покрываютъ гористыя мѣстности и идутъ полосой изъ Яскаго у. отъ горы Мегуры на Оргѣвѣ и Кріуляны, гдѣ соединяются съ лѣсами, лежащими по берегу р. Днѣстра. По свѣд. за 1864 г. ч. ж. въ уѣздѣ (безъ города) 114,539 д. об. п. (59,074 м. п.), съ городомъ на 1 кв. м. по 1,639 д. об. п. Въ числѣ жителей: дворянъ 1,230, мѣщанъ 11,681, колонистовъ 1,053, свободныхъ поселянъ (царанъ) 83,402, однодворцевъ (резешей) 11,782. Не православныхъ: раскольниковъ 365, армяно-григоріанъ 96, католиковъ 57, лютеранъ 12 и евреевъ 6,438. Въ 1864 г. въ уѣздѣ считалось православи. церквей 186, монастырей и скитовъ 10; монастыри мужскіе: *Курковский Рождества Богородицы* (въ 10 в.), *Фурмошкскій Успенскій* (въ 30 в.), *Успенскій-Гербовецкій* (въ 40 в.), *Гиржавскій-Вознесенскій* (въ 50 в.), *Добрушскій-Николаевскій* (въ 53 в.), *Сахарманскій-Троицкій* (въ 43 в.) скитъ мужскій: *Цыганецкій-Успенскій* (въ 30 в.), женскіе скиты: *Таборскій-Успенскій* (въ 20 в.), *Речумскій-Успенскій* (въ 36 в.) и *Хировскій-Николаевскій* (въ 96); въ 1864 г. въ монастыряхъ показаво монашествующихъ 337 м. п. и 137 ж. п. Кроме того, въ уѣздѣ было 1 раскольничья моленная, 1 еврейская синагога и молитвенныхъ школъ 7. Главную массу населенія составляютъ *Молдаване* (до 92 тыс. д. об. п., т. е.

80%; см. спис. населен. м. Бессараб. обл., стр. XIX); кроме нихъ здѣсь обитаетъ незначительная часть Русняковъ, Цыганъ и Евреевъ. Въ уѣздѣ находятся 2 колоніи евреевъ-земледѣльцевъ — *Николаевка* (въ 7 в., 336 д. об. п.) и *Шибка* (въ 56 в., 724 д. об. п.); прочіе евреи живутъ преимущественно по мѣстечкамъ. Уѣздъ раздѣленъ на 4 участка; крестьяне составляютъ 13 волостей. Жители размѣщаются въ 221 поселѣ, изъ коихъ мѣстечекъ 4 (*Кріуляны, Резина, Теленецты* и *Тузора*), колоній 2, слободъ 12, селъ 163, деревень 32, мелкихъ поселковъ 8. Изъ числа поселковъ 22 имѣютъ жителей менѣе 100 д. об. п., 110 отъ 101 до 500 об. п., 71 отъ 501 до 1 тыс., 14 отъ 1 до 1½ тыс. и 4 свыше 1½ тыс., именно: *Теленецты* 2,348, *Пересъчина* 2,079, *Олишканы* 1,914 и *Бравича* 1,811. По роду занятій жителей уѣздъ принадлежитъ къ числу чисто земледѣльческихъ; особенно здѣсь развиты хлѣбопашество, скотоводство, сѣяніе табака, садоводство и разведеніе винограда, изъ косяго приготавливается вино; не маловажно также и пчеловодство. Пахатной и сѣнокосной земли до 250 тыс. десят., т. е. 67% общей площади. По свѣд. за 1864 г. подъ посѣвами озимаго хлѣба было 19,660 десят., яроваго 40,885 десят., подъ посѣвами льна 390 десят., табака 1,300 десят. Въ этомъ же году изъ хлѣбовъ сѣютъ преимущественно кукурузу и шпеницу, ржи почти совсѣмъ не сѣютъ. Хлѣба остается за собственными продовольствіемъ большой избытокъ, идущій частью на мѣстные винокуренные заводы, но болѣе на продажу къ Черноморскимъ портамъ. Табакъ продается также въ большомъ количествѣ; въ отношеніи табачководства Оргѣвскій уѣздъ отличается передъ всѣми уѣздами области. Этимъ занимается болѣе 13 тыс. чел. и ежегодный сборъ табаку простирается свыше 55 т. пуд. Фруктовыя и виноградныя сады разведены посемѣстно; въ 1864 г. въ уѣздѣ считалось 33 фруктосушителей и 226 заведеній для выдѣлки виноградныхъ винъ; въ 1864 г. выдѣлано виноградныхъ винъ до 64 тыс. ведръ. Благодаря обилію лѣсовъ, жители занимаются съ успѣхомъ также пчеловодствомъ; въ 1864 г. здѣсь насчитывалось до 650 пасѣкъ. Изъ лѣсныхъ промысловъ развиты рубка лѣса, перевозъ его къ пристанямъ и въ сосѣдніе безлѣсные уѣзды; въ нѣкоторыхъ селеніяхъ дѣлаютъ колеса, телѣги, сани, дуги, равную деревянную посуду и проч.; всѣ эти издѣлія частью идутъ въ Одессу и

на юг области. Развить также и извозный промыселъ. Въ 1861 г. въ уѣздѣ было 259 заводовъ, выдѣлавшихъ на 128,425 р., изъ нихъ 6 винокуренныхъ въ м. *Тузортъ*, с. *Морозенатъ*, *Пагариченатъ*, *Душкъ*, *Ватичъ* и *Дышювъ*; выкурено вина на 104,085 р., 2 пивоваренныхъ на 600 руб., кожевенныхъ 6 въ м. *Тузортъ* на 3 тыс. р., салотопенный 1 въ *Николаевскъ* на 400 р., красильныхъ 4 въ м. *Криулянатъ* на 1,200 р. и гончарныхъ заведенийъ 240 въ сел. *Чинешеуцатъ* на 19,200 р. (см. Памят. Кн. Бессараб. обл. на 1862 г.). Ярмарокъ въ уѣздѣ 4: въ м. *Резинъ* 23 апрѣля и 26 октября, въ м. *Криулянатъ*, 23 апрѣля и 14 октября; на нихъ въ 1862 г. врывозалось на 11 тыс. р., продавалось на 7 тыс. р.

(См. Бессарабская обл. Свѣдѣнія за 1864 г. ввзаты изъ офенц. источниковъ Центр. Статистич. Комитета).

Ордаклю, селеніе, Эриванской г., Ново-базеяскаго у., при оз. Гюкчѣ, въ 27 в. отъ у. г-да. Чис. ж. 576 д. об. п., 64 дв. Въ немъ нѣсколько древнихъ зданій и раззоренныхъ церквей, изъ коихъ въ одной отправляется богослуженіе. Въ 1/2 в. отъ селенія находится огромное каменное укрѣпленіе съ раззореннымъ монастыремъ.

(ж. м. в. А. 1840 г., т. XXXVIII, с. 330).

Ордубатъ (*Орду-абатъ*, т. е. лагерное мѣсто, или *Уртаваръ*), уѣздный городъ Эриванской губерніи.

I. Г-дъ, подъ 38°55' с. ш. и 63°41' в. д., въ 211 в. къ ю.-в. отъ г. Эривани, расположенъ на покатости послѣднихъ отраслей Карабагскаго хр., на выс. 3,119 ф. надъ ур. м. и на 600 ф. надъ Аракскою равниною. По ущелію мимо города протекаетъ рч. Ордубатъ-чай, впадающая ниже города за 3 в. въ р. Араксъ; кромѣ того, городъ снабженъ множествомъ родниковъ (до 70), дѣлающихъ воздухъ прохладнымъ. Вообще, несмотря на свою замкнутость между горъ, мѣстность О. отличается превосходнымъ и здоровымъ климатомъ. Хотя Ор. дѣлается извѣстнымъ только съ XII в., однакоже мѣстность всего нынѣшняго уѣзда съ Алмнджачайскимъ макамомъ Нахачеванскаго и Мигринскимъ Шушинскаго уѣзда въ самыя отдаленныя времена составила Гогтенскую или Когтенскую провинцію Армянской области. Провинція эта управлялась особыми князьями; изъ нихъ самый древній, упоминаемый въ исторіи, есть Атомъ, жившій въ царствованіе Тиграна II, въ 340 г. Въ нач. V в. сюда явился св. Месробъ для водворенія христіанства; въ это время владѣлъ провинціею Шампиръ, по смерти котораго наследовалъ

снять его Киръ. Въ послѣдній разъ о Когтенскихъ правителяхъ упоминается въ 750 г. Впослѣдствіи провинціею овладѣли цари Вазпураканскіе. Подъ владычествомъ Персоевъ Ордубатскій уѣздъ вмѣстѣ со всѣми землями, лежащими между Курою и Араксомъ, назывался Аранъ, а послѣ отдѣленія Карабага отдѣльнымъ ханствомъ, получилъ имя Азаджиронъ. Округъ Ордубатскій зависѣлъ отъ Нахичеванскихъ хановъ; въ Ордубатѣ же жили члены ханской фамиліи. Во время войны Россіи съ Персіею Ордубатъ въ 1827 г. добровольно покорился русскимъ, а въ 1828 г. навсегда присоединенъ къ Россіи и сдѣланъ мѣстомъ сосредоточія управленія Ордубатскимъ округомъ. Въ 1840 г. Ордубатскій округъ упраздненъ, а Ордубатъ оставленъ за штатомъ, но въ 1850 г., при открытіи Эриванской губ., опять сдѣланъ уѣзднымъ городомъ. Съ сѣвер. стороны Ордубата, на высокому мысу, окруженномъ оврагами, находятся развалины древней крѣпости, раззоренной въ послѣднюю Персидскую войну по приказанію Аббасъ-Мирзы. Ор. принадлежитъ преимущественно къ числу тѣхъ немногихъ азіатскихъ городовъ, кои со времени присоединенія къ Россіи нисколько не измѣнились. Впрочемъ, наружный видъ его пріятнѣе Нахичевани и даже Эривани; улицы хотя также извилисты, но представляютъ непрерывную связь глиняныхъ стѣнъ и строеній, между которыми зеленѣютъ прекрасныя сады. Площадь, занимаемая городомъ вмѣстѣ съ садами, имѣетъ до 12 в. въ окруж. По свѣд. за 1865 г. ч. ж. въ Ордубатѣ 4,360 д. об. п. (2,405 м. п.), изъ коихъ бековъ 81, великовъ 13, податнаго сословія 4,135. По вѣроисповѣданіямъ: православныхъ 94, армяно-григоріанъ 251, католиковъ 17 и магометанъ алевій секты (шіты) 3,898. Въ 1865 г. въ городѣ было православ. церковь 1, армяно-григоріанская 1 и 5 мечетей; въ соборной мечети на стѣнѣ сохранилась надпись, которая есть ничто иное, какъ фирманъ Шаха Аббаса Великаго, коимъ въ 1807 г. по Р. Х. избавляетъ Ордубатъ и его округъ отъ разныхъ нововностей за вѣрность ихъ его роду и за гоненія, претерпѣнныя ими отъ враждебныхъ сунитовъ. Соборная мечеть существуетъ, какъ полагаютъ, 7 вѣковъ; Армяне утверждаютъ, что подъ нею находятся остатки древней христіанской церкви, отъ которой идетъ подземный ходъ къ Ордубатъ-чаю. Домовъ 887 (всѣ кам.), лавокъ 308, караванъ-сараявъ 2, банъ 3; за исключеніемъ 5 мусульманскихъ духовныхъ

школь учебных и других благотворительных заведений нѣтъ. Къ числу предметовъ любопытства въ городѣ принадлежитъ старое дерево баобабъ (*Adansonia digitata*), стоящее среди города на площади у мечети, въ немъ образовалось дупло, вмѣщающее въ себя до 20 человѣкъ; дерево имѣетъ до 7 саж. въ окружн. Земли при городѣ 2,641 десят. (1,079 десят. подъ постройками). Городской доходъ на 1863 г. исчисленъ въ 3,288 р. Главное занятіе мѣстныхъ жителей состоитъ въ шелководствѣ и садоводствѣ. Въ прежнее время жители производили гораздо болѣе шелка, но теперь нашли болѣе выгоднымъ разматывать коконы и окрашивать сырецъ, покупаемые въ Бакинской губ. Фруктовыхъ садовъ считается болѣе 470 и виноградниковъ до 70. Шелкъ, шелковыя нѣдѣлія и фрукты служатъ значительными предметами сбыта. Ремесленниковъ въ 1865 г. было 390 (144 мастер.), изъ коихъ кузнецовъ 28, мѣдниковъ 42, башмачниковъ 45, кожевенниковъ 34. Кузнечныя, мѣдныя, башмачныя нѣдѣлія вывозятся не только въ селенія своего и Нахичеванскаго у., но даже и въ Персію. Мѣдное производство развилось здѣсь вслѣдствіе близости мѣсторожденія и выдѣлки мѣдныхъ рудъ (въ Ордубат. у.). Торговые обороты какъ внутренней, такъ и внѣшней торговли достигаютъ сумми 120 тыс. руб. Торгующихъ красными товарами (базасы) 32 лавки, съ оборотнымъ капиталомъ 25 тыс. р., торгующихъ мелочнымъ товаромъ, исключительно азіятскаго произведенія, 29 лавокъ съ оборотнымъ капиталомъ 15 тыс. р., бакальщицъ, торгующихъ фруктами и произведеніями сельскаго хозяйства, 23 лавокъ съ капиталомъ 9 тыс. р., духанщиковъ 4 лавки съ капиталомъ 2,500 р., а всѣхъ вмѣстѣ 93 лавки съ капиталомъ 52 тыс. р. Внѣшняя торговля заключается въ вывозѣ бумажныхъ и частію шелковыхъ персидскихъ тканей въ окружныя селенія на 25 тыс. р.; въ сбытѣ шелка-сырца, всего ежегодно выдѣлывается изъ коконовъ до 100 пуд. на 12 тыс. р.; въ сбытѣ фруктовъ, добываемыхъ собственно изъ городскихъ садовъ, изъ коихъ вывозится въ Нуху, Эривань и Александрополь винограда отъ 8—10 тыс. пуд. на 4 тыс. р., абрикосовъ, персиковъ, яблоковъ и т. п. до 10 тыс. пуд. на 8 тыс. р.; крохъ того сбывается кожъ мѣстной выдѣлки на 2 тыс. р., водки изъ туговыхъ ягодъ и меду ульями на 6—7 тыс. руб. Внѣшняя торговля затрудняется недостаткомъ колесныхъ путей сообщенія. Хлѣбъ и лѣсные матеріалы привозятся изъ Шумин-

скаго и Нахичеванскаго уу. Въ торговлѣ съ Персією участвуютъ, крохъ Ордубата, ближайшія торговныя селенія Верхніе и Нижніе Акулиссы, Андаличъ и Варагиртъ. Внѣшняя торговля производится черезъ Ордубатскій карантинный постъ, находящійся на берегу Аракса въ 3 в. отъ города. О торговлѣ съ Персією можно судить по 10-ти-лѣткію 1852—62 г. (въ 1854 г. торговли не было).

1852 г. . .	на 13,478 р.	на 112,534 р.
1853 г. . .	» 23,925 »	» 98,070 »
1855 г. . .	» 37,156 »	» 91,382 »
1856 г. . .	» 30,429 »	» 48,504 »
1857 г. . .	» 30,467 »	» 51,212 »

Среди. числ.	на 27,091 р.	на 80,340 р.
1858 г. . .	» 29,233 »	» 34,624 »
1859 г. . .	» 28,178 »	» 21,789 »
1860 г. . .	» 21,646 »	» 44,793 »
1861 г. . .	» 15,493 »	» 66,533 »
1862 г. . .	» 29,181 »	» 60,262 »

Среди. числ. на 25,746 р. на 45,600 р.

Изъ Персіи привозятся преимущественно бумагохлопчатые и шелковые товары, а вывозятся шелкъ-сырецъ, мѣдъ и мѣдныя нѣдѣлія. Фабрикъ въ городѣ нѣтъ; заводовъ въ 1865 г. было 18, изъ нихъ 1 мыловаренный, 10 кожевенныхъ, 4 красильныхъ, 2 кирпичныхъ и 1 гончарный; производство ихъ весьма незначительно. Ярмарокъ и базаровъ въ особо учрежденные дни не бываетъ.

(Евсѣевъ, Стат. опис. Закавказ. края, с. 201; В. Г., Стат. опис. Нахичеван. провинціи, с. 193; В. стат. Эриван. губ., с. 194, 211, 232, 262; Запис. Археол. Общ., 1852 г., т. IV, переч. засѣданій, с. 24; Шпенъ, Историч. памят. состоянія Армян. обл., с. 239, 335, 480; Кавказ. Календ. на 1849 г., отд. III, с. 66; на 1853 г., отд. III, с. 365; на 1855 г., с. 394; на 1856 г., отд. III, с. 87; Обзор. Россіис. владѣній за Кавказ., ч. IV, с. 354; Виды Внѣшней Торговли 1852—62 года).

II. *Ордубатскій* уѣздъ, въ юговост. оконечности губерніи, на границѣ съ Карадакскими и отчасти съ Марандскимъ ханствами Персіи, отъ которыхъ отдѣляется на всемъ пространствѣ теченіемъ р. Аракса. Простр. его, по измѣр. Швейцера, 59,40 кв. м. или 2,874 кв. в.; по пространству уѣздъ наименьшій въ губерніи. Вся площадь уѣзда покрывается послѣдними южными отраслями Малаго Кавказа, названными нами при описаніи Кавказа (см. это сл.) Армянскими горными отраслями. Главный гребень Армянскихъ горъ идетъ отъ горы Оражинъ къ в. до горы Казангель, дагѣе къ ю. до Капуджихъ и наконецъ къ в.-ю.-в. до горы Бартасъ, гдѣ онъ упирается въ лѣвый берегъ р. Аракса. Абсол. высота въ гребнѣ горы *Кутуджиха* (39°10' с. ш. и 63°40' в. д.) 12,165 ф., *Бартаса* (38°58' с. ш.

и $64^{\circ}10'$ в. д.) 7,487 фут. На семь протяжении гребень этот отдѣляет Ордубатскій участок (на зап.) отъ Мигринскаго (на вост.). Отъ этого гребня отдѣляются многія второстепенныя вѣтви, расходящіяся по всему уѣзду. Къ западу отъ него отходятъ 5 почти параллельныхъ между собою горныхъ отраслей, образующихъ 5 ущелій и наполняющихъ собою весь Ордубатскій участокъ. Изъ этихъ отраслей Дары-дагъ служитъ границею съ Нахичеванскимъ уѣздомъ; абсол. выс. въ ней довольно значительна, такъ гора *Гюй-дагъ* ($39^{\circ}14'$ с. ш. и $63^{\circ}30'$ в. д.) имѣетъ 8,978 фут., *Иланъ-дагъ* ($39^{\circ}8'$ с. ш. $63^{\circ}23'$ в. д.) 8,187 фут. Остальныя 4 отрасли идутъ въ главномъ направленіи къ югу и, не доходя берега Аракса, оставляютъ вдоль его берега бесплодную, каменистую равнину, шириною отъ 1 до 3 вер. Здѣсь абсол. высота при сел. *Акулисъ* ($38^{\circ}56'$ с. ш. и $63^{\circ}38'$ в. д.) достигаетъ 4,666 фут., а при г-дѣ *Ордубатъ* 3,119 фут. Хребты эти состоятъ изъ песчано-глинистаго сланца свѣтложелтаго цвѣта, а съ приближеніемъ къ Араксу содержатъ темнокрасныя песчаники; Ордубатъ окруженъ скалами чернаго сланца. Оконечности этихъ хребтовъ у р. Белевъ-чая называются Сары-чая, а у Ванантъ-чая — Дарбантъ. Къ вост. отъ главнаго Армянскаго хребта отходитъ также нѣсколько горныхъ отраслей, изъ числа которыхъ двѣ пересѣкаютъ весь Мигринскій участокъ, склоняясь постепенно къ югу и оконечностями своими подходя къ Араксу. Одна изъ нихъ, отходящая отъ горы Казангела, отдѣляетъ собою Ордубатскій уѣздъ (Мигринскій участ.) отъ Шушинскаго (Бакинскоя губ.) и служитъ водораздѣломъ 2 значительныхъ притоковъ Аракса — Базаръ (Бергушетъ)-чая на востокъ и Басутъ-чая на западъ. Абсол. выс. въ этой вѣтви довольно значительна, какъ напр. гора *Камбиль* $39^{\circ}18'$ с. ш., $63^{\circ}50'$ в. д.) имѣетъ 11,187 фут., южнѣе гора *Хустунъ* ($39^{\circ}8'$ с. ш. и $64^{\circ}0'$ в. д.) 10,536 фут. Хребетъ этотъ имѣетъ довольно крутые скаты, но вообще проходима для вьюковъ во всякое время года. Одна изъ важѣйшихъ вьючныхъ дорогъ проходитъ изъ сел. Мигри въ г. Шушу. Нижніе скаты хребта покрыты густымъ лѣсомъ, верхніе же совершенно обнажены. Другой хребетъ отходить противъ сел. Урумисъ и отдѣляетъ собою притоки Чунгуръ-чая отъ рѣчекъ, впадающихъ въ Араксъ. Хребетъ этотъ круче предыдущаго и имѣетъ много выдающихся вершинъ. Отрасли, отходящія

отъ него къ Араксу, представляютъ гряды крутыхъ скалъ, совершенно лишенныхъ растительности и отдѣленныхъ одна отъ другой перпендикулярными къ Араксу ущеліями, которыя сплошь покрыты садами и плантаціями; таковы ущелія Мигринское, Алдаринское, Астазырское и Шювадинское. Въ этихъ отрасляхъ близъ р. Аракса гора *Ашноваръ* ($38^{\circ}57'$ с. ш. и $63^{\circ}45'$ в. д.) имѣетъ абс. выс. 9,484 фут. и *Сары-пара* ($38^{\circ}55'$ с. ш. и $63^{\circ}47'$ в. д.) 8,873 фут. Такимъ образомъ вся площадь уѣзда изрѣзана горами, изъ коихъ многія на сѣв. покрыты вѣчнымъ снѣгомъ. Равнинную мѣстность представляетъ лѣвый берегъ Аракса; равнина отъ границы Нахичеванскаго уѣзда до г-да Ордубата имѣетъ шир. отъ 1 — 3 вер., но за Ордубатомъ она уничтожается и высокія скалы висятъ надъ самымъ Араксомъ, не оставляя мѣстами даже и тропинки, по которой бы могла пройти вьючная лошадь. Аракское побережье вообще отличается бесплодностью; воздѣланныя плантаціи и селенія появляются только около устьевъ рѣкъ. Почва уѣзда преимущественно глинистая, мѣстами песчаная, но повсемѣстно изобилуетъ камнями разныхъ величинъ, очистка которыхъ составляетъ одно изъ затрудненій въ сельскомъ хозяйствѣ. Изъ ископаемыхъ здѣсь извѣстны: мѣдная руда, залегаемая въ восточныхъ отрогахъ, отходящихъ отъ Армянскаго хребта; она состоитъ изъ мѣднаго колчедана, красной и кирпичной мѣди и разрабатывается въ значительныхъ размѣрахъ на мѣстныхъ мѣдиплавильныхъ заводахъ (см. ниже); около сел. *Чинаманъ* (въ 20 в. отъ у. г-да) добывается песчаникъ, употребляемый на строенія; въ 5 в. отъ сел. *Йиджи* (въ 27 в.) находятся незначительныя мышьяковыя копи, изъ которыхъ добывается сѣрно-желтый орнментъ и рыхлый реальгаръ алаго цвѣта; орнментъ идетъ на мазь для сведенія съ тѣла волось. Близъ сел. *Ганза* или *Канза* (въ 4 в.) и *Кетана* (въ 6 в.) извѣстна бѣлая глина, употребляемая на окраску домовъ; сѣноть и дюрить залегаютъ на лѣвомъ берегу р. Аракса между Ордубатомъ и Агарякомъ. Весь уѣздъ орошается лѣвыми притоками Аракса, который протекаетъ по юж. границѣ. Изъ притоковъ его значительны: *Гиланъ-чай* (Аза-чай), *Урумисъ-чай* (Чишвантъ-чай), *Ванантъ-чай*, *Нюаде*, *Ордубатъ-чай*, *Мигри-чай*, *Пезитъ-чай*, *Басутъ* (*Бабутъ*)-*чай*. Всѣ эти рѣчки имѣютъ значеніе только въ сельско-хозяйственномъ отношеніи и служатъ главными источ-

никами для орошения полей; особый недостатокъ въ водѣ чувствуется въ юж. части уѣзда. Лѣсами уѣздъ хотя и не обдѣнъ, но за отдаленностью отъ жилищъ и за немѣнѣемъ удобныхъ для перевозки дорогъ, жители ощущаютъ въ немъ недостатокъ и отапливаются по большей части кизякомъ. Лѣса преимущественно находятся по ущельямъ горъ сѣв. части; между сел. Килить и Карчеваномъ крупный дубовый лѣсъ занимаетъ площадь до 30 кв. вер. Цѣны на дрова весьма высоки; сажень стоитъ 18 р. сер. По свѣд. за 1865 г. ч. ж. въ уѣздѣ (безъ города) 28,630 д. об. п. (16,051 м. п.), съ городомъ на 1 кв. м. по 549 д. об. п. Въ числѣ жителей: бековъ 1,092, меликовъ 131, крестьянъ казенныхъ 26,889. По вѣроисповѣданіямъ: православныхъ 134, армяно-григоріанъ 10,971, магометанъ-шиитовъ 15,572 и супитовъ 1,953. Жители—Татары и Армяне. Въ 1865 г. въ уѣздѣ было армяно-григоріанскихъ церквей 51, ихъ монастырей 5, изъ коихъ 1 въ сел. *Нижнемъ Акулисъ*, 2 въ *Вернемъ Акулисъ* и 2 въ *Вараиртѣ*; мечетей магометанскихъ 70 и ихъ молитвенныхъ домовъ 14. Въ монастырѣ *св. Фомы* въ Верхнемъ Акулисѣ живетъ епископъ. Уѣздъ въ административномъ отношеніи раздѣленъ на 2 участка *Ордутатскій* (въ запад. части) и *Мигринскій* (въ восточн.). Жители размѣщаются въ 156 поселкахъ (свѣд. 1859 г.); изъ нихъ 61 имѣетъ жителей менѣе 100 д. об. п., 83 отъ 100 до 500 д. об. п., 9 отъ 500 до 1 тыс. и 3 свыше 1 тыс., именно *Верхніе Акулисы* въ 7 вер. отъ у. г-да, 1,521 д. об. п., 191 дв.; *Досты* въ 10 в., 1,173 д. об. п., 168 дв., и *Йиджи* въ 27 в., 1,070 д. об. п., 129 дв. Хлѣбопашество въ уѣздѣ недостаточно развито; причиною этому служатъ недостатокъ въ удобныхъ земляхъ, такъ какъ высокія скалы почти совсѣмъ обнажены, а хлѣбныя плантаціи разводятся только въ глубинѣ ущелій, по которымъ протекаютъ рѣчки. Недостатокъ въ хлѣбѣ пополняется привозомъ изъ уу. Шунинскаго, частію Нухинскаго и изъ Персіи. Скотоводство болѣе развито въ нагорной сѣв. части и менѣе въ южной; кромѣ разнаго скота здѣсь держатъ большое количество ословъ и муловъ (въ 1865 г. 3 тыс. головъ), такъ необходимыхъ для перевозовъ по вьючнымъ горнымъ дорогамъ. Но главнымъ занятіемъ мѣстныхъ жителей служатъ садоводство, разведеніе виноградниковъ, огородничество, содержание баштановъ и отчасти пчеловодство;

произведенія этихъ отраслей промышленности служатъ значительнымъ предметомъ сбыта. Ордутатскіе фрукты и медъ славятся по своимъ качествамъ по всему Закавказью. Изъ винограда дѣлаютъ дурнаго качества вино, употребляемое только мѣстными жителями. Садоводствомъ особенно славятся Ордутать, Мигри, Верхніе и Нижніе Акулисы. Кромѣ того, жители занимаются разведеніемъ табака, хлопчатой бумаги и шелководствомъ: впрочемъ, какъ хлопчатой бумаги, такъ и шелка получается мало, хотя оба вывозятся на продажу. Между жителями распространено также сученіе шелка, ткачье разпой тесьмы, крученіе шнурковъ и т. п.; для этой цѣли шелкъ привозится изъ Бакинской губ. Въ 1865 г. въ уѣздѣ было 12 заводовъ, изъ нихъ шелкомотальный 1, маслобойныхъ 4, кирпичныхъ 3 и мѣдиплавильныхъ 4. Послѣдніе находятся при сел. *Кавартъ* въ 85 в. отъ у. г-да, *Катаръ* въ 82 в., *Глизуръ* въ 43 в., *Аларякъ* въ 30 в. и кромѣ того переставшій дѣйствовать заводъ *Пирдауданскій* въ 42 в.; всѣ они лежатъ въ Мигринскомъ участкѣ, въ горахъ. На нихъ въ 1863 г. (кромѣ Пирдауданскаго) въ 1863 г. плавилось мѣдныхъ рудъ 77,116 пуд., изъ коихъ получено чистой мѣди 6,445 пуд. и на Катарскомъ зав. кромѣ того приготовлено мѣдныхъ издѣлій 125 пуд.; рабочихъ при этомъ на всѣхъ мѣдныхъ заводахъ употреблялось 1,031 человекъ (см. Сборникъ статистич. свѣд. по горной части на 1865 г., стр. 204). Шелкомотальный заводъ находится въ сел. Верх. Акулисъ, на немъ въ 1865 г. размотано шелка на 48 тыс. р. Остальные заводы незначительны. Торговые пункты уѣзда: Ордутать, Верхніе и нижніе Акулисы, Андаличъ и Мигри.

(См. Эриванская г. и Кавказ. Календ. на 1863 г., с. 406—411 (селенія у-да); Обзоръ Россіи. влад. за Кавказ., ч. IV, с. 349—360; З. Кавк. О., I, 10).

Ордутать-чай, р., лѣв. прит. Аракса, Эриванской губ., Ордутатскаго уѣз. Береть начало изъ родниковъ горы Алангеза, течетъ по ущелью черезъ самый городъ Ордутать, гдѣ разбирается для поливки садовъ, и ниже города впадаетъ въ Араксъ. Дл. его до 14 в., ширина ничтожна, но рѣка довольно многоводна и при таяніи снѣговъ, а также при дождливой погодѣ разливадается на столько, что причиняетъ даже вредъ прибрежнымъ городскимъ строеніямъ.

(В. Ст. Эриван. г., с. 88; Шопенъ, Истор. памят. Арм. обл., с. 326; Кавк. Календ. 1861 г., отд. IV, с. 39).

Ордынскій муж. заштатный монастырь (пустынь), Смоленской г., Порѣчскаго у., въ

78 в. отъ у. г-да, при впаденіи р. Ордынки въ Межу. Основ. въ 1720 г. Смоленскимъ дворяниномъ Паллонскимъ. До 1842 г. пустынь была въ страшной бѣдности, находясь въ глуши, между болотами, рѣдко посѣщалась богомольцами, но съ этого времени и особенно съ поступленія сюда Иеромонаха Палладія (въ 1845 г.), вызваннаго изъ Бѣлобережскаго Орловскаго мон., монастырь сталъ устраиваться. Нынѣ здѣсь 2 церкви изъ нихъ 2 этажный соборъ на верхово имя Св. Духа, внизу Рождества Богородицы, здѣсь помѣщается икона Владимир. Бож. Матери, копія съ образа въ Успенскомъ Москов. соборѣ. Ограда строится съ 1850 г. При монастырѣ 2 гостиницы, постоялый дворъ, и помѣщенія для ярмарочныхъ лавокъ. Ярмарка бываетъ 23 іюня.

(Истор. Рос. Церк., ч. III, с. 239, Ратшинъ, Мон. и церк., с. 494; Цербатовъ, Смолен. г., с. 404; Пам. кн. Смолен. губ. на 1862 г., ч. II, с. 35—39 (самое лучшее и полн. опис.); Смолен. губ. вѣд. 1853 г., N 30).

Орево, село, Орловской г., Ливенскаго у., въ 50 в. отъ у. г-да, при р. Оревѣ. Ч. ж. 1942 д. об. п., 212 дв.

Оредежь, р., С.-Петербургской и Новгородской г., пр. пр. Луги. Беретъ начало въ болотахъ Царскосельскаго у. къ с.-в. отъ с. Рождествена, направляется сначала къ в., потомъ къ ю., пересѣкаетъ с.-в. оконечность Лужскаго у. и захватываетъ часть Новгородской г-ид, у зма Тесова поворачиваетъ къ з., снова вступаетъ въ Лужскій у., и впадаетъ въ Лугу 18 вер. ниже г-да. Дл. теч. 130 вер. Берега Ор. въ Царскосельскомъ у. высокие и мѣстами круты, въ Лужскомъ у. пологи и вообще болотисты и весьма лѣсисты. За 10 вер. до устья Ор. образуетъ два продолговатые разлива или озера (Антоново и Хвоилово), длиною каждое въ 5 вер., шир. отъ 150 до 400 саж., глуб. отъ 3 до 7 саж. Обыкновенная глубина рѣки отъ 3 до 15 ф. Весною вода поднимается на 14 ф., и въ это время по Ор. отъ Вѣрицы на 100 вер. протяженія, производится значительный сплавъ сѣна и дровъ, которые при помощи сплавныхъ каналовъ перегоняются розсыпью въ рч. Егликову и Лустовку и оттуда Тосною въ Неву. Впрочемъ лучшая часть строеваго лѣса сплавляется изъ Ор. въ Лугу и идетъ къ Нарвѣ для заграничнаго отпуска. Прит. Сюйда (35 в. дл.) и Кремена. Оредежь упоминается въ Новгородской лѣтописи уже подъ 1240 г., по тому случаю, что Нѣицы въ этомъ году изъ Копорья проникали до Тесова на Оредежи.

(Stuckenberg, Hudr., I, 342; В. Ст. С.-Петерб. г., с. 99, в. Ст. Новгород. г., с. 47).

Орель, гора, Олонецкой г., Петрозаводскаго у., на в. берегу Петрозера, противъ дер. Викшицы, составляетъ одинъ изъ возвышеннѣйшихъ пунктовъ Олонецкихъ горъ. Подошва ея состоитъ изъ почти горизонтальныхъ пластовъ чернаго глинистаго сланца; вершину же ея составляетъ діоритъ. Въ ней прежде находился мѣдный рудникъ.

(В. Ст. Олонец. г., с. 4; Пущгаревъ, Олонец. г., с. 13; Пам. кн. Олонец. г. на 1860 г., с. 188; Гор. Ж. 1838 г., ч. I, 234).

Орель, губернской городъ, Орловской г.

I. Г-дъ, подъ 52°58' с. ш. и 53°44' в. д., въ 339 вер. къ ю.-з. отъ Москвы и въ 1,016 в. отъ С.-Петербурга, расположенъ по склонамъ довольно большой котловины, образовавшейся при впаденіи рч. Орлика въ Оку. Черезъ городъ проходитъ Московско-Харьковское шоссе, и на него предположено вести южную желѣзную дорогу; отъ Орла идетъ также шоссе черезъ Карачевъ, Брянскъ на Рославль. Абсол. выс. города при церкви Рождества Богородицы 776 ф. Орель построенъ въ 1564 или 66 г. при Иоаннѣ Грозномъ для защиты Московскаго Государства отъ татаръ. Первоначально онъ стоялъ на рч. Орликѣ, но въ 1679 г., послѣ бывшаго пожара въ 1673 г., перенесенъ на Ямскую гору при впаденіи рч. Орлика въ Оку. Въ послѣдній разъ городъ строилъ инженеръ Яковъ Фанъ Фростенъ; укрѣпленія города состояли изъ землянаго вала и башенъ, отъ коихъ не осталось никакихъ слѣдовъ. О. никогда не имѣлъ значенія важнаго стратегическаго пункта, потому что вскорѣ были построены Курскъ, Ливны, Кромы и пр. города. Во время Самозванцевъ Орель держался стороны буйтовщиковъ; только въ 1605 г. явилась въ Орлѣ партія вѣрныхъ царю, но сторонники самозванца выдали ихъ и засадили въ темницы. Въ 1611 г., когда Поляки стали дѣйствовать въ Россіи въ пользу королевича Владислава, Орель присягнулъ царю Михаилу Ѳеодоровичу, за что и былъ разоренъ Поляками. Орель страдалъ не столько отъ враговъ внѣшнихъ, сколько отъ страшныхъ пожаровъ; особенно опустошительны пожары были въ 1673, 1848 и 1858 год. Въ 1673 г. сгорѣло 4 церкви, 6 городскихъ башенъ и болѣе 200 домовъ, лавокъ и кузницъ; въ 1818 г. сгорѣло 1,237 домовъ, 80 тыс. четвер. хлѣба и до 100 т. п. пеньки; въ 1858 г. истреблено болѣе 600 домовъ, нѣсколько церквей и женскій монастырь. Въ 1708 г. Орель причисленъ къ Кіевской губ., въ 1719 г. былъ главнымъ городомъ Орловской провинціи, въ 1732 г. отошелъ къ

Вѣлгородской губ., въ 1778 г. назначенъ губернскимъ городомъ Орловскаго намѣстничества, переименованнаго въ 1796 г. въ губернію. О состояніи города въ XVII стол. можно судить по пожару, бывшему въ 1673 г. Въ 1709 г. въ Орлѣ было очень мало домовъ и они стояли всѣ лицомъ къ Орлику; на мѣстѣ церкви Богоявленія, были огороды; на мѣстѣ первой части находились развалины (вѣроятно укрѣпленій); гдѣ нынѣ мужской монастырь и церкви св. Никиты и Калиты, тамъ былъ дубовый лѣсъ; присутственные мѣста были у нижней мельницы на р. Орликѣ; на нынѣшней Новосильской улицѣ стоялъ глаголь, на которомъ вѣшали преступниковъ, нижняя же улица по Орлѣ была занята болотомъ и лѣсомъ, въ коихъ водились дикіе гуси и утки. При Петрѣ же I водворились слободы Стрѣлецкая и Пушкарская, отдѣлявшіяся отъ города полемъ. Звавъ, посѣтнвшій городъ въ 1781 г., нашелъ въ немъ 20 церквей, мужской и женскій монастыри, 2,872 дома, изъ коихъ 54 было камен. и 85 деревян. на камен. фундаментѣ, каменныхъ лавовъ 7, питейныхъ домовъ 27, жителей 7,762 д. м. п.; отъ прилежавшихъ слободъ городъ отдѣлялся землянымъ валомъ и ровомъ, которые нынѣ уничтожены. По свѣд. за 1865 г. ч. ж. 42,659 д. об. п. (26,077 м. п.), изъ коихъ почетн. гражданъ и купцовъ 1,157, мѣщанъ 25,747. Неправославныхъ: единовѣрцевъ 546, раскольниковъ 455, католиковъ 2,055 (1,934 м. п.), протестантовъ 160, евреевъ 115, магометанъ 9. Церквей православи. 25 (всѣ камен.), изъ нихъ соборъ Ап. Петра и Павла, заложенный въ 1794 г. на сумму, пожертвованную дворянами въ память коронаванія Императ. Павла I, послѣ многихъ поправокъ и передѣлокъ наконецъ освященъ въ 1861 году. Женскій *Введенскій* монастырь, основанный въ 1616 году и сгорѣвшій въ 1843 г., переведенъ съ лѣваго берега Орлика въ Заочную часть. Бывшій *Успенскій* муж. монастырь, неизвѣстно когда основанный, но въ 1819 г. упраздненный, обращенъ въ архіерейскій домъ; съ 1788 до 1819 г. Орловскіе Епископы имѣли пребываніе въ Сѣвскѣ, въ Орель же кафедра перенесена Еписк. Іоною. Въ Орлѣ 2 единовѣрч. церкви (1 кам.), 1 католическая и 1 лютеранская. Домовъ 3,923 (607 камен.), лавокъ и лавочекъ 970 (452 кам.), изъ коихъ большая часть помѣщается въ прекрасномъ и обширномъ камен. гостинномъ дворѣ (по прав. бер. Орлика), складочныхъ амбаровъ для оптовыхъ

торговцевъ 100, гостинницъ 7, кондитерскихъ 4, кафе-ресторанъ, рестораций 6, харчевенъ 9, постоялыхъ дворовъ 60, торговыхъ банъ 4, каменный театръ, построенный гр. Н. В. Давыдовымъ и предоставленный городу съ тѣмъ, чтобы доходъ былъ обращаемъ на содержаніе пріюта. Учебныя заведенія: военная Бахтина гимназія (бывшій корпусъ); вѣдом. Мин. Народ. Просвѣщенія: мужс.—губерн. гимназія, съ пансіономъ, преобразованная въ 1808 г. изъ главнаго народнаго училища (учрежд. въ 1786 г.), уѣздное училище, открытое въ 1808 г., 2 приходскихъ, изъ коихъ одно учреждено въ 1808 г., другое въ 1834 г., женскіе—Николаевское училище 1-го разряда, учрежд. въ 1863 г., и 2-го разряда приходское, учрежд. въ 1840 г.; духовн. вѣдомства—семинарія и 2 муж. училища, пріютъ для дѣвицъ духовнаго знанія; Александровскій сиротскій домъ Приказа Обществ. Пріязрѣнія. Во всѣхъ этихъ учебныхъ заведеніяхъ было учащихся къ 1864 г. 2,452 м. п. и 216 ж. п.; изъ нихъ военнаго вѣдом. 384 м. п., Мин. Нар. Просв. 583 м. п. (гимназ. 300) и 170 ж. п., духовн. вѣдом. 1,418 м. п. (семинар. 568) и 46 ж. п., Прик. Общ. Приз. 67 м. п. Въ городѣ находится публичная библиотека, клубъ, публичный садъ, открытый въ 1823 г. и занимающій 7 десят. 503 кв. саж.; около города находится образцовая усадьба вѣдом. Государ. Имущ. Къ числу благотворительныхъ заведеній принадлежатъ: городская больница, домъ умалишенныхъ, Мацневское заведеніе для неизлечимыхъ больныхъ, домъ инвалидовъ, богадѣльня при кладб. церкви Іоанна Крестителя, пріютъ, содержимый на театральные доходы, тюрьма (постр. 1826 г.), рабочій и смрительный дома. Изъ зданій въ городѣ лучшія: присутствен. мѣста (основ. 1846 г.), домъ губернатора (постр. 1783 г.), зданіе дворянскаго собранія (постр. 1823 г.), Бахтина корпусъ и другіе. Городъ имѣетъ во владѣніи 4,066 десят. выгонной и пахатной земли, городскія камен. рыбныя лавки (постр. 1856 г.), общественный дворъ для складки лѣсныхъ матеріаловъ, водяную мельницу и 6 домовъ, занятыхъ общественными учрежденіями. Доходъ города на 1862 годъ исчисленъ въ 74,527 руб. (обыкновенныхъ доходовъ 43,061 руб.), изъ нихъ съ владѣльцевъ недвижимыхъ имуществъ 18,278 руб., съ промышленниковъ 7,889 р. Въ городѣ находится общественный банкъ съ основнымъ капиталомъ въ 10 тыс. р., открытый въ 1863 г. Орель, находясь на судоходной р. Окѣ и

среди хлѣбородной мѣстности, имѣть важное значеніе и въ промышленномъ и торговомъ отношеніяхъ; значеніе его должно еще болѣе увеличиться съ проведеніемъ желѣзной дороги. Главное занятіе мѣстныхъ жителей составляютъ работы на мѣстныхъ заводахъ и фабрикахъ, работы на Окской пристани, содержаніе постоялыхъ дворовъ для приходящихъ огромныхъ обозовъ, наймы въ услуженіе по торговымъ дѣламъ, трепаніе пеньки, огородничество, извозъ товаровъ. Ремесленниковъ въ 1865 г. было 2,784 человека (1,032 мастер.), изъ нихъ приготовляющихъ предметы пища 394, предметы одежды 818 (портныхъ 340, модистокъ 177, сапожниковъ 238), предметы домашняго хозяйства 965 (кузнецовъ 225, столяровъ 126, печниковъ 68, кирпичниковъ 82), остальныхъ ремеслъ 607 (извозчиковъ 136, трепачей 310). Фабричная и заводская промышленность г. Орла, если считать и заведенія пенькопрядильныя, пенькотрепальныя и крупорушныя, достигаютъ суммы отъ 1 до 1½ милл. руб. сер. Въ 1862 г. на 107 пенькопрядильныхъ заведеніяхъ выдѣлено на 300 тыс. р. (въ урожайные годы производство достигаетъ 700 и болѣе тыс. руб.), на 48 пенькотрепальныхъ на 200 тыс. р., на 29 крупорушенныхъ на 100 тыс. р., на 4 свѣчносальныхъ на 70 тыс. р., на 2 маслобойныхъ на 20 тыс. р., на 4 мыловаренныхъ на 80 тыс. р., на 1 чугунолитейномъ на 15 тыс. р., на 2 земледѣльческихъ орудій на 5 тыс. р., на 1 фарфоровомъ на 2,500 р., на 4 табачныхъ на 15 тыс. р., на 1 костопальномъ на 3,500 р., на 1 солодовенномъ на 2 тыс. р., на 13 кирпичныхъ на 70 тыс. р., на 7 кафельныхъ на 6 тыс. р., на 1 химическомъ (приготавливается медька) на 12 тыс. р. Кроме того, пивоваренныхъ заводовъ 6, производство конихъ неизвѣстно. Торговля Орла также значительна; кроме удовлетворенія мѣстныхъ жителей красными, мануфактурными, галантерейными, бакалейными и колониальными товарами, мѣстное купечество и особенно пногородное, имѣющее здѣсь свои конторы, ведетъ значительную торговлю хлѣбомъ, пенькою, коноплянымъ масломъ, саломъ и другими произведеніями сельскаго хозяйства. Хлѣбная торговля Орла имѣетъ болѣе, чѣмъ на 1 милл. руб. оборота; хлѣбъ подвозится изъ Орловскаго и Кромскаго уу. своей губерніи, частью изъ Тульской и Воронежской губ. (пшено), но особенно много изъ Курской губ. Пеньки и пеньковыхъ издѣлій сбывается также болѣе

чѣмъ на 1 милл. руб.; пенька собирается преимущественно изъ своей и Тульской губ. Масло коноплянаго продается болѣе чѣмъ на 500 тыс. руб.; оно закупается въ своей, Тульской и Курской губ. Скотъ пригоняется изъ Воронежской, Курской и южныхъ губерній; онъ частью поступает на мѣстныя скотобойни для вытопки сала, изъ коего приготовляются свѣчи, частью же прогоняется въ Москву. Кроме того, мѣстное купечество ведетъ торговлю лѣсомъ, лѣсными издѣліями, солью и проч. Сбытъ всѣхъ этихъ продуктовъ производится двоякимъ образомъ: водою по р. Окѣ и сухопутно. По р. Окѣ товары назначаются для выгрузки въ Калугѣ, Серпуховѣ, Коломнѣ, Муромѣ, Нижнемъ-Новгородѣ, Рыбинскѣ и часть даже идетъ къ С.-Петербургскому порту. Сухопутно товары отправляются въ Москву и къ пристанямъ Смоленской губ. Бѣлому, Порѣчью и Гжатску, откуда товары идутъ къ Рижскому и С.-Петербургскому портамъ. Какъ великъ гужевой сбывъ Орла—съ точностью неизвѣстно; полагаютъ, что гужемъ вывозится однаго хлѣба болѣе чѣмъ на 300 тыс. руб., пеньки и пакли на 500 тыс. руб., масла коноплянаго на 200 тыс. руб. Водою по р. Окѣ съ Орловской пристани въ навигацію 1859—62 г. средн. числомъ ежегодно отпускалось 2.459,826 пуд. на 1.514,147 руб., изъ коихъ хлѣба 1,800,890 пуд. на 637,885 р., разнаго сѣмени и постнаго масла 153,182 пуд. на 368,764 р., пеньки и пакли 257,656 пуд. на 371,390 р., пеньковыхъ издѣлій на 14,309 р., сала 7,311 на 23,137 р., камня 173,551 пуд. на 42,587 р. Въ навигацію 1865 г. грузилось всего 2.418,892 пуд. на 1.593,101 р., изъ нихъ хлѣба 1.763,476 пуд. на 624,052 р., пеньки и пакли 276,213 пуд. на 424,787 р., пеньковыхъ издѣлій 10,534 пуд. на 15,341 р., масла коноплянаго 173,449 пуд. на 346,898 р., масла подсолнечнаго 20,678 пуд. на 41,356 р., сала 8,744 пуд. на 30,604 р., сахара 20,115 пуд. на 70,460 р., табака 9,250 пуд. на 11,563 р., камня (мѣль, фарфоровая глина) 133,950 пуд. на 27,141 р. Въ 1865 г. судовъ въ отходѣ было 63. На пристани производится также и разгрузка: въ 1865 г. на 45 судахъ разгрузилось всего 421,295 пуд. на 165,579 р., изъ нихъ соли 350,590 пуд. на 159,742 р., остальной грузъ состоялъ изъ лѣснаго матеріала; соль шривозится изъ Нижняго. Въ 1865 г. выдано торговыхъ свидѣтельствъ 1,793, изъ коихъ купцамъ 1-й гильдіи 4, 2-й 237, мелочнымъ торговцамъ

905, прикащикамъ 441. Ярмарокъ въ Орлѣ назначено три: 6 — 20 января, 8 — 31 сентября и на 5-й и 6-й недѣляхъ послѣ Пасхи; на первой изъ нихъ сѣзда совсѣмъ не бываетъ, а обороты остальныхъ незначительны и не превышаютъ 2 тыс. руб. Базары собираются еженедѣльно по воскресеньямъ и пятницамъ; на нихъ привозятся преимущественно: сѣстные припасы, сѣно, лѣсъ, дрова и сельскія произведенія; обороты базарной торговли простираются отъ 500 р. до 2 тыс. руб. въ каждый. Независимо отъ базарныхъ дней въ Орлѣ послѣ уборки хлѣбовъ скопляется ежедневно отъ 2 до 10 тыс. подводъ съ хлѣбомъ, пенькою, коноплянымъ масломъ и проч. произведеніями.

(Зувль, Путеш. Запис., с. 113; Путеш. Ея Импер. Велич. въ полуден. край въ 1787 г., с. 106; Güldenstädt's, Reise, II, 483; Водосвѣд., Землеоп., т. V, с. 212; Путеш. матрон. Платона, с. 68; Klaroth, Voy., I, 38; Blasius, Reise, II, 340; Müller, Stroms. d. Wolga, p. 197; Ваер у. Helm. Beitr., V, XXI, s. 82, 69; В. Ст. Орловск. г., с. 138; Ranpach, Reise a. S.-Peterab. nach Lipesk., s. 108; Naxthausen, R. II, 309; Архивъ Казачева, 1839 г., ч. I, с. 74; Вѣст. Геогр. Общ. 1833 г., ч. VIII, хрон., с. 173; Гор. Жур. 1842 г., ч. II, с. 184; Герод. повел., ч. III, с. 523; Экон. сост. город. посел., ч. II, тетр. XXVI, с. 3; Орлов. губ. вѣд. 1848 г., N 46, 1859 г., N 18, 20, 28, 39, 43, 46, 48, 1860 г., N 19, 23, 26, 29, 36—44 (замѣчат. стат. Казанцева о хлѣбной промышлен. г. Орла), N 49, 1861 г., N 23, 30, 32, 33, 37, 1863 г., N 4, 23; Пам. кн. Орлов. г. на 1860 г., с. 4, 43, 62, 66, на 1864 г., с. 29—79 (хорош. стат. Тарачкова о промыш. и торгов. г. Орла). Кромѣ того, въ Памятн. каленж. помѣщаемъ статист. свѣдѣн. Русск. Имал. 1841 г., N 112, 1847 г., N 267; С.-Петерб. вѣдом. 1817 г., N 96, 1818 г. N 77, 1824 г., N 81, 1837 г., N 165, 1848 г., N 280—281, 1839 г., N 214, 222, 239).

II. Орловскій уѣздъ лежитъ въ срединѣ губерніи. Простр. его, по измѣр. Швейцера, 60,54 кв. м. или 2,929 кв. в. Площадъ уѣзда представляется весьма волнистою, отъ прорѣзывающихъ ее во всѣхъ направленіяхъ глубокихъ овраговъ. Пространство между ррч. Цономъ и Орлякомъ представляетъ равнину, постепенно понижающуюся къ берегамъ обихъ рѣкъ и прорѣзанную довольно глубокими иногда оврагами, въ перпендикулярномъ почти направленіи сходящихся то къ одной, то къ другой рѣкѣ. Эта равнина тянется отъ Орла къ з.-с.-з. по Карачевской дорогѣ на 24 вер. до дер. Богдановки, далѣе же берега Цона представляютъ низменные и мѣстами болотистые луга. Пространство между Орлякомъ и Окою заключаетъ въ себѣ другую равнину, тоже прорѣзанную оврагами. Правый берегъ Оки подъ Орломъ весьма возвышенъ, особенно на пространствѣ между московскимъ шоссе, новосильской и старой курской дорогами; мѣстность эта извѣстна у жителей подъ именемъ стени. Въ юж. части у-да, на границѣ съ Фатежскимъ Курскою губер., проходитъ водораздѣль, изъ коего получаетъ начало р. Ока и Неручь, притокъ Зуши. Абсол., высота въ самой юж. части при с. *Архангельскомъ*,

недалеко отъ истоковъ р. Оки (подъ 52°26' с. ш., 53°56' в. д.), достигаетъ 867 фут., нѣсколько сѣвернѣе у дер. *Нилуши* (52°31' с. ш., 53°46' в. д.) она упадаетъ до 777 ф., у *Восейкова* (52°37' с. ш., 53°55' в. д.) 788 ф.; въ средней части при с. *Троицкомъ* (52°41' с. ш., 53°52' в. д.) абсол. выс. въ 796 ф., у д. *Лавровой* (52°49' с. ш. 53°43' в. д.) 740 фут., на сѣверѣ уѣзда при с. *Солнцево* (53°0' с. ш., 53°34' в. д.) 786 ф., въ с.-зап. части у *Людскаго* (52°52' с. ш., 53°8' в. д.) 849 фут., при дер. *Квасовой* (53°0' с. ш., 53°15' в. д.) 807 фут. Почва уѣзда, за исключеніемъ самой зап. части, состоитъ изъ глинисто-известоваго чернозема, рѣже глинистаго, а подъ лѣсами изъ песчанистаго чернозема и супесковъ. Присутствіе извести и глины въ почвѣ зависитъ отъ того, что здѣсь распространена девонская формація, которую составляютъ известняки, а надъ ними лежатъ толстые пласты глины. Начиная съ 24-й вер. отъ Орла въ Карачевъ и оттуда по направленію къ Кромскому у. девонскіе известняки исчезаютъ, а развиты нижніе пласты юрской формаціи, которая тянется отсюда къ берегамъ рч. Ицки. Въ этой формаціи встрѣчается множество окаменѣлостей изъ семейства аммонитовъ, белемнитовъ и особенно грифей. На этомъ пространствѣ почва супесчаная и песчанисто-черноземная. Известняки при г-дѣ Орлѣ и д. Куликовѣ ломаются на жернова и для постройки погребовъ, сараевъ, мостовыхъ, каменныхъ оградъ и проч. Вся площадь уѣзда лежитъ въ системѣ р. Оки, которая, получивъ начало въ юж. части уѣзда близъ сел. Очки, течетъ сперва къ с.-з., у с. Воскресенскаго входитъ въ Кромскій у.; прорѣзавъ его въ главномъ направл. къ с., близъ Шахова вступаетъ снова въ Орлов. у., течетъ къ с.-в. и наконецъ уходитъ въ Мценскій у. Ока дѣлается судоходною только отъ г. Орла, при коемъ находится единственная пристань. Притоки Оки всѣ незначительны; въ предѣлахъ уѣзда въ нее впадаютъ *Цонъ*, съ *Людской*, *Бобринь*, *Ицка*, *Орлякъ*, *Камешка*, *Неполоть*, *Оптуха* и другія; въ ю.-в. углу течетъ р. *Неручь*, прит. Зуши (прав. прит. Оки). Озеро въ уѣздѣ нѣтъ, и изрѣдка встрѣчаются небольшія болотца, поросшія тростникомъ, осокою и др. болотными травами; особенно болотиста верхняя часть теченія р. Цона. Уѣздъ принадлежитъ къ числу малолѣсныхъ въ губерніи; подъ лѣсами до 34 тыс. десят., т. е. 13% всей площади; въ 1858 г. изъ 65,306 десят.

всѣхъ казенныхъ земель подъ лѣсами было 1,378 десят, или 2⁰/₁₀. Порода лѣсовъ исключительно лиственная (дубъ, береза, кленъ и проч.). По свѣд. за 1865 г. ч. ж. въ уѣздѣ (безъ города) 131,566 д. об. п. (66,329 м. п.), съ городомъ на 1 кв. м. по 2,903 д. об. п. Въ числѣ жителей: дворянъ 370, крестьянъ казен. 37,506, бывшихъ удѣльныхъ 3,695, вышед. изъ крѣп. зависим. 75,993. Почти всѣ православные. Въ 1855 г. въ уѣздѣ было церквей 67, монастырей нѣтъ. Уѣздъ раздѣленъ на 4 стана. Жители разищаются въ 355 поселкахъ, изъ коихъ селъ 66, слободъ 6, селецъ 65, деревень 195, хуторовъ 23. Показанныя 6 слободъ прилегаютъ къ г. Орлу, именно *Покровская* (по Московскому шоссе), *Пятницкая* (по Курскому тракту), *Стрѣлецкая* (по Кромскому), *Пушкарская*, *Черкасская* и *Подмонастырская* (въ сторонѣ отъ трактовъ). Изъ числа селеній 72 имѣютъ жителей менѣе 100 д. об. п., 223 отъ 100 до 500 об. п., 47 отъ 500 до 1 тыс. об. п., 8 отъ 1 до 1½ тыс. и 5 свыше 1½ тыс. об. п., именно: *Пятницкая* слоб. (Половецъ, Лужки) 2,026 д. об. п., *Ташинъ* 1,764, *Лаврово* 1,748, *Никольское* (Долухино) 1,654 и *Покровская* слоб. 1,545. Главное занятіе жителей состоитъ въ земледѣліи; кромѣ хлѣба, въ большомъ количествѣ сѣютъ коноплю, изъ которой бьютъ постное масло и выдѣлываютъ пеньку; хлѣбъ, пенька и масло сбываются въ Орлѣ. Подъ пашнями до 183 тыс. десят. или 70⁰/₁₀ всей площади. Огородничествомъ занимаются съ промышленною цѣлью только въ подгороднихъ слободахъ и селеніяхъ; дер. Лужки и Половцы извѣстны большими посѣвами рѣпы, сбываемой въ Орлѣ. Кромѣ этихъ главныхъ занятій, жители приобрѣтаютъ много выгодъ отъ извоза товаровъ, гоньбы лошадей и содержанія постоянныхъ дворовъ по проѣзжимъ дорогамъ; многіе занимаются сплавомъ судовъ по р. Овѣ, ломкою жерпововъ и известняка; значительная часть крестьянъ отлучается на заработки въ другія мѣстности. Въ 1858 г. выдано казен. крестьянамъ паспортовъ 2,832 (1,388 болѣе чѣмъ на 2 мѣсяца). Заводская дѣятельность незначительна; въ 1865 г. было только 3 завода винокуренныхъ и 1 спичечный, сверхъ того 86 маслобоенъ и 53 мукомольныхъ мельницъ. Ярмарокъ въ уѣздѣ 9: 8 іюля въ с. *Сергѣевскомъ-Яковлевѣ*, 20 іюля въ *Богородскомъ-Долмурковѣ*, 8 мая и 26 сентяб. въ *Богословскомъ-Ловчиковѣ*, 21 ноября въ *Гмилушѣ*, 9 мая, 6 декаб. и 15 авг.

въ с. *Никольскомъ* и въ 10-ю пятницу по пасхѣ въ с. *Пятницкомъ*; обороты ихъ весьма незначительны; въ 1862 г. на нихъ привозилось на 7 тыс. р., продавалось на 3½ тыс. р.

(См. Орлов. г. и Тарачкова, Топогр. полож., клм., почва и лѣса Орловск. у-да, въ Орловск. губ. вѣдом. 1836 г., № 24—27, перепеч. изъ газ. *Лѣсовод.* и *Охоты* 1836 г.).

Орель или *Орликъ*, иначе *Орловскій Шанецъ*—старинныя названія заштатнаго г-да Херсонской г-ни Ольвиополя.

Орель, большое озеро, Приморской обл., на лѣв. стор. Амура, подобно озеру Кизи образующее боковое расширеніе или заливъ этой рѣки въ томъ мѣстѣ, гдѣ Амуръ дѣлаетъ крутой поворотъ изъ с.-с.-з. направленія въ в.-ю.-в.-ное. Орель имѣетъ до 200 вер. въ окр. и принимаетъ рѣчки Уль и Орель.

(з. с. о. 1857, III, см. с. 3).

Орель, также *Ореля*, *Орель* или *Орликъ*, р., Полтавской и Екатеринослав. г., лѣв. пр. Днѣпра. Беретъ начало на границѣ Полтавской и Харьковской г. близъ с. Ефремовскаго. Направляется сначала къ ю. до устья р. Орельки, отсюда течетъ къ з. до устья рч. Маячки и наконецъ къ ю.-ю.-з. Въ большей части своего протяженія О. образуетъ границу г-ій Полтавской и Екатеринославской. Дл. извилистаго теч., со всѣми мелкими извилинами, до 400 вер., шир. отъ 10 до 50 саж. Глуб. отъ 1 до 21 арш. Теч. не быстро, дно песчаное, а мѣстами иловатое, черноземистое. Берега большею частію отлогіе и песчаные, но мѣстами вдоль праваго берега рѣки тянутся возвышенности. Такіе возвышенные берега обилуютъ мергелемъ, а при Орликѣ здѣсь встрѣчается и гранитъ. Вообще же рѣка течетъ по равнинѣ, мѣстами болотистой, поросшей камышомъ, пересѣченной небольшими протоками и отчасти покрытой небольшими рощами, состоящими изъ дуба, осины и вербы. Болѣе значительные лѣса по берегамъ О. начинаются въ 3 вер. ниже селенія Могилева и тянутся мимо селеній Царицанки, Ивановки, Гуналовки и далѣе, при ширинѣ не болѣе 2 вер. По Ор. не мало солончаконъ, а мѣстами есть торфяники. Вдоль О. есть обширные и прекрасные сѣнокосы, а на рѣкѣ много мельницъ. О. богата рыбою въ ниж. части; весенніе разливы О. весьма значительны; она разливается отъ 1 до 2 вер., а мѣстами даже и до 10 вер., что чрезвычайно затрудняетъ переправы черезъ рѣку; хорошія переправы бывають въ то время въ Перещепинѣ и Царицанкѣ. Берега Ор. хоро-

шо населены: вдоль ихъ расположено 115 селеній съ населеніемъ до 60,000 д. об. л. (до 38 т. въ Екатеринбургской и до 22 т. въ Полтавской). Въ числѣ этихъ селеній 3 имѣютъ болѣе 6 т. жит. (Гупаловка, Бабайковка и Могилевъ), 2 болѣе 4,000 (Чернетчина и Нефороща), 3 отъ 2 до 3 т. Въ древности Орель называлась *Уль* и на ней жили Половцы. Такъ въ 1168 г. русскіе князья, преслѣдуя Половцевъ, перешли Угль и взяли ихъ станы. Во время Гетманщины О. составляла ея ю.-в. границу. Мазепа строилъ и населялъ города на Ор. при устьяхъ Орчика и Берестовѣ. Въ 1733 Апостоль, съ 10,000 казаками и 10,000 посполитыми, строилъ вдоль Ор. Украинскую линію. Притоки: лѣв.: Орелька и прав.: Богатая (48 вер. теч.), Берестовая (80 в.), Орчикъ (66 в.), Липянка (36 вер.), Мокрая Маячка (38 в.).

(Кв. Больш. Черт., изд. Сваскаго, с. 17, 24, 97, 103, 145; Вауприан, В., р. 14; Stuckenborg, Hudr., III, 362; В. Ст. Полтав. г., с. 12; В. Ст. Екатер. г., с. 43; Павловичъ, Екатер. г., с. 69; З. Г. О., XI, 416; Жур. М. Г. Им. 1845, XVI, 225; Сп. нас. м. Полтав. г., с. XIII, и Екатеринос. г.).

Орельскіе минеральные источники, Полтавской г.-ни, Константиноградскаго у-да, въ 100 шагахъ отъ р. Ореля, вытекаютъ изъ склоновъ довольно широкаго и глубокаго рва съ весьма неровнымъ дномъ; три изъ нихъ признаны дѣльными. Вода щелочно-солено-горькая и дѣйствуетъ сѣрно-кислыми и хлористыми соединеніями; употребляется противъ желудочныхъ болѣзней, перемежающихся лихорадокъ, нѣкоторыхъ видовъ золотухи, геморoidalныхъ припадковъ и пр.

(Грунтъ, Опис. минер. водъ Рос. Имп., с. 92; Харьк. губ. вѣд. 1838 г., N 38; Scherer, Heilquellen des Russischen Reichs, s. 70).

Оренбургская г-нія лежитъ на ю.-в. окраинѣ Европ. Россіи. Простр. ея, согласно исчисленію Швейцера, можетъ быть опредѣлено въ 3,200 кв. м. или до 155 тыс. кв. в. (по недавнему учрежденію губерніи площадь ея съ точностью не измѣрена). Поверхность губерніи можетъ быть раздѣлена на гористую и степную. Гористая мѣстность занимаетъ запад. части Троицкаго и Верхнеуральскаго и восточ. часть Орскаго уѣз.; здѣсь проходить, начиная отъ границъ Пермской губ., *Уральскій* хребетъ, главный гребень котораго до параллели стан. Магнитной (Верхнеуральск. у.) служитъ границею съ вновь открытою Уфимскою губ., далѣе же, развѣтвляясь, занимаетъ все пространство между долинами рр. Урала и Сакмары, а также Сакмары и Ика. Изъ развѣтвленій южн. части Уральскаго хребта

особенно замѣчательны хреб. *Кыркты*, *Ирендыкъ* и *Губерлинскія* горы, къ западу же отъ Уральскаго хреб. отходитъ *Общій Сыртъ*. Кыркты принадлежатъ Верхнеуральскому, Ирендыкъ — Верхнеуральскому и Орскому уу. Губерлинскія горы находятся въ юго-вост. части Орскаго, а *Общій Сыртъ* распространяется по сѣвер. частямъ Орскаго и Оренбургскаго уу. Абсол. высота главнаго гребня Уральскаго хребта, не измѣрена, но судя по его отрогамъ (Иремель, Юрма и др.), она достигаетъ до 5 тыс. фут.; въ хребтѣ Ирендыкъ она не превышаетъ 2,600 фут. (горы Актуба 2,572 ф., Улутау 2,243 ф., Каюя-башъ 2,241 ф., Узякъ-башъ 2,097 ф.), южнѣе же абсол. выс. горъ не превышаетъ 1,700 фут.; такъ водораздѣлъ между рч. Губерлей и Катралы имѣетъ только 1,499 фут., между Сакмарою и Базавлукомъ 1,391 фут. Въ вѣтвяхъ, отходящихъ отъ Уральскаго хр. къ зап. и распространяющихся между лѣв. бер. Ика и прав. бер. Сакмары имѣютъ абсол. выс. верховья р. Малаго Ика 1,739 фут., гора Ямашлы-тау 1,670 фут., у верховья рч. Касмарки 1,573 фут.; съ приближеніемъ же къ р. Уралу она значительно упадаетъ, такъ напр. устье р. Ика имѣетъ только 406 фут. Къ степному пространству относятся ю.-з. оконечность губерніи, т. е. отъ границъ Самарской г. до прав. берега р. Ика, и все зауралье, лежащее по лѣвую сторону р. Урала. Въ первой части поверхность покрыта длинными пологими холмами, неимѣющими никакой связи между собою; а возвышенія, какъ напр. Гребени въ окрестн. Оренбурга, должны разсматриваться какъ частные выдвиги пермскихъ известняковъ. Въ Зауральи же проходитъ водораздѣлъ, отдѣляющій лѣвые притоки Урала отъ лѣвыхъ же притоковъ р. Тобола. Этотъ широкий, но низкій водораздѣлъ идетъ параллельно съ Ураломъ, и, обогнувъ верховья рч. Джаръ-бутака (системы Урала), отклоняется въ Киргизской степи на вост., къ верховьямъ р. Тобола. Прохождение водораздѣла не обозначается какими либо непрерывными рядами высотъ, но мѣстность только постепенно повышается къ раздѣльной линіи, за которой также незамѣтно спускается въ бассейнъ противоположной рѣчной системы. Въ сѣв. части водораздѣлъ этотъ, обозначенный основными рощами и передѣсками, носитъ названіе хребта Джабыкъ-карагаля, въ южной же называется плоскою возвышенностью Карауба. Болѣе гористая и пересѣченная мѣстность въ Зауральѣ находится близъ лѣв. бер. р. Урала. Абсол. выс. Зауралья нигдѣ не превы-

шаетъ $1\frac{1}{2}$ тыс. фут.; высшій пунктъ водораздѣла въ 8 в. станицы Нови имѣетъ 1,211 фут. (Верхнеуральск. у.), на восточ. склонѣ при ст. Константиновской 599 фут., а на западѣ, въ 15 в. на зап. отъ ст. Аландской, 846 фут. Самая низменная часть губерніи есть с.-в.-ная, заключенная между рр. Уемъ и Тоболомъ съ одной стороны и р. Миасомъ съ другой; въ составъ ея входятъ весь Челябинскій у. и сѣв. часть Троицкаго. Въ этой части абсол. выс. у Звѣриноголовской ст. (Челябинскаго у.) достигаетъ только 47 фут. Юж. часть Уральскаго хреб. и сопредѣльные ему мѣстности изслѣдованы Гофманомъ, Гельмерсономъ, а также Меглицкимъ и Антиповымъ (см. Геогностич. опис. Юж. части Уральск. хр. изд. 1858 г.). Геогностическій составъ губерніи разнообразенъ. Главную роль въ этомъ составѣ играютъ кристаллическіе сланцы, которые занимаютъ въ губерніи широкую полосу между меридианами Каракульской на Уѣ и Губерлинской на Уралѣ. Въ составъ кристаллическихъ породъ входятъ преимущественно діориты и змѣвники, менѣе граниты, врѣзывающіеся узкими полосами или отдѣльными сопками въ вышеописанныя формаціи; наиболѣе же они развиты въ Ирландскѣ, Губерлинскихъ горахъ, продольной долинѣ р. Урала и особенно въ Зауральскомъ пространствѣ, гдѣ они перемежаются со сланцами, горными известняками и песчаниками. Кристаллическіе сланцы (слюдяной, тальковый, хлоритовый и кремнистый), между рр. Ураломъ и Икомъ, на параллели Кананикольскаго зав. (Орскаго у.), достигаютъ шир. до 30, а около Преображенскаго зав. (того же уѣзда) 22 вер. Начиная съ этого мѣста, при общемъ пониженіи горъ, сланцевая полоса постепенно суживается и, наконецъ, совершенно исчезаетъ близъ впаденія рч. Каялы въ р. Большую Губерлю (прит. Урала въ Орскомъ у.). Съ зап. стороны на всемъ протяженіи къ сланцамъ примыкаютъ силурійскіе песчаники, а вся восточ. часть прикрыта кремнистыми сланцами. Прорывы плутоническихъ породъ (гранита) въ полосѣ сланцевъ встрѣчаются очень рѣдко. Въ восточ. части сѣверной половины господствуютъ слюдяные сланцы, въ западной же тальковые, отдѣляющіе слюдяные сланцы отъ силурійскихъ песчаниковъ. Кромѣ того слюдяные сланцы, въ видѣ узкой и длинной полосы, съ простираниемъ на с.-с.-в., появляются и въ Зауральѣ, начиная отъ Полоцкой стан. (Верхнеуральскаго у.) въ направленіи къ Императорскому укрѣпл., гдѣ наибольшая ширина занимаемой ими по-

лосы достигаетъ до 10 в. Съ вост. стороны они соприкасаются съ узкой полосой гранита, съ зап. переходятъ въ кремнистые и глинистые сланцы. Отличительною чертою зауральскихъ сланцевъ служитъ присутствіе между ними довольно значительныхъ толщъ гнейса. Кремнистые сланцы, начинаясь узкою полосой отъ параллели Преображенскаго зав. и, соприкасаясь съ зап. стороны съ кристаллическими сланцами, а съ вост. съ силурійскими песчаниками, постепенно расширяются къ югу, образуя острый трехугольникъ, основаніе котораго упирается въ р. Уралъ. Кремнистые сланцы восточ. отклона имѣютъ горный характеръ нѣсколько отличный отъ характера тѣхъ же сланцевъ запад. отклона. Здѣсь они прикрыты каменноугольными песчаниками, мѣловыми пластами и съ сѣв. оконечности этой полосы они являются обнаженными только не въ далекомъ разстояніи отъ береговъ болѣе значительныхъ рч. Тергамыша, Ташлы, Елань-Губерли. Въ сѣв. оконечности полосы кремнистыхъ сланцевъ запад. отклона плутонической породы являются рѣдко, но за то вся юж. часть ея, какъ и восточ. отклонъ, въ такой степени переполнены ими, что почти на каждой квадратной верствѣ встрѣчаются діориты и змѣвники. Въ жилахъ кварца и тяжелаго шпата, проходящихъ между сланцами, находятъ мѣдныя руды и серебро-свинцовые приски (Преображенскій прискъ и д. Малобетевой Орскаго у.). *Силурійская формація* запад. отклона Уральской горной системы, въ составъ которой входятъ песчаники, сланцеватая глина и конгломераты, проходятъ тремя полосами: 1) отъ береговъ р. Бѣлой и до 52° с. ш. тянется вдоль запад. границы кристаллическихъ сланцевъ и занимаетъ полосу до 40 в. шир., соприкасаясь на зап. къ горному известняку; южнѣе 52° с. ш. Эта полоса раздѣляется вступающимъ въ нихъ клиномъ кремнистыхъ сланцевъ, которые, начинаясь у р. Узалы, въ прибрежьяхъ Урала совершенно вытѣснили силурійскіе песчаники. 2) Вторая полоса, начавшись близъ берега оз. Толкачъ (Верхнеуральск. у.), тянется къ ю. и на параллели Преображенскаго зав. достигаетъ наибольшей шир. въ 10 в., потомъ постепенно суживается до параллели станицы Таналычской (Орскаго у.), за которою уже является мѣстами въ видѣ холмистыхъ выступовъ. 3) Третья, наименьшая полоса, находится на вост. отклонѣ Ирландскаго, состоящаго изъ кремнистыхъ сланцевъ, прорѣзанныхъ огненными породами (діоритами). Эта формація въ южн. части представляетъ нижній ярусъ

силурийской почвы, на север же уступает известнякам, обнаженным в берегах Больш. и Мал. Иковъ, и особенно в долине р. Бѣлой. Изъ органических остатковъ въ песчаникѣ встрѣчены *Obolus Apollinis*, *Lingula oblonga*, *Orthis calligramma*, *Orthis testudinaria*, характеризующія нижнесилурийскіе пласты. Къ числу постороннихъ примѣсей нижнесилурийскаго яруса принадлежатъ сѣрный колчеданъ и известковый шпатъ. Известняки *девонской формации* занимаютъ незначительныя пространства въ долине р. Бѣлой (гора Муинакташъ) и въ окрестностяхъ оз. Тубана (Верхнеуральск. у.); известняки послѣдней мѣстности особенно богаты остатками раковинъ, изъ коихъ наиболѣе встрѣчаются *Spirifer glaber*, разные виды *Terebratulae* (*elongata*, *arimaspus*, *artycha*, *pugnus* и друг.), *Orthis resupinata*, *Avicula reticulata* и друг. *Каменноугольная почва* южн. Уральскаго хребта состоитъ изъ верхняго и нижняго ярусовъ. Верхній ярусъ, собственно каменноугольный песчаникъ, мало развитъ и является подчиненнымъ; напротивъ горный известнякъ нижняго яруса мощными толщами выдвинутъ въ различныхъ мѣстностяхъ въ полномъ развитіи. Онъ занимаетъ все запад. подножіе горной системы между рр. Бѣлой и Ураломъ, суживается постепенно между рр. Инякомъ и Сюраномъ (лѣв. прит. р. Ика Орскаго у.), потомъ постепенно расширяется, достигая наибольшаго развитія въ прибрежьяхъ Урала, гдѣ пласты его занимаютъ все пространство между стан. Верхнеозерною и Подгорною (Орскаго у.). Вторая значительная полоса горнаго известняка идетъ на вост. отъ Ирландика на параллели Кизильской стан. (Верхнеуральск. у.), занимаетъ до 10 в. шир., идетъ къ югу по прав. бер. р. Урала до параллели ст. Таналыцкой (Орскаго у.), гдѣ переходитъ на лѣв. бер. р. Урала, обнажается въ берегахъ Сувундука (лѣв. прит. Урала) и встрѣчается иногда въ руслѣ р. Кумака (тоже прит. Урала), за которымъ или выклинивается или закрывается песчаными полосами Киргизской степи. Кроме того, горный известнякъ является въ нѣкоторыхъ мѣстахъ очень незначительными звеньями. Ни въ верхнихъ, ни въ нижнихъ пластахъ горнаго известняка не было найдено слѣдовъ углистыхъ веществъ. Полоса каменноугольно-песчанника, составляющаго верхній ярусъ каменноугольной формации, начиная съ верховья рч. Макана при наибольшей шир. въ 14 вер., суживается около вост. отклона горы Турашъ (Орскаго у.), и, пройдя черезъ вершину р. Елань-Гу-

берли, упирается въ р. Ураль между Орскомъ и стан. Хабарною. Признаки угля были найдены здѣсь по всей площади, но толщ. пластковъ нигдѣ не превышала 2 вер., кроме какъ на р. Увелькѣ въ Троицкомъ у., гдѣ толщ. ихъ доходила до 6 вер. *Пермская формация* распространена въ зап. части Орскаго у. и большей части Оренбургскаго. *Юрская формация* распространена въ меньшей части Оренбургскаго у., преимущественно между Илекомъ и Ураломъ, и отчасти на прав. стор. Урала къ границѣ З. В. Уральскаго. *Мыловая формация* залегаетъ въ продольной долине между кристаллическими сланцами и продолженіемъ Ирландика, образуя здѣсь продолговатый бассейнъ, начинающійся между ррч. Тергамышемъ и Зарень-Алатомъ. Расширяясь постепенно къ югу, онъ занимаетъ почти всю систему рч. Турата (прит. Таналыка Орскаго у.), достигая наибольшаго развитія около вершинъ р. Губерли, гдѣ шир. его доходитъ до 30 в. Далѣе къ югу онъ совершенно смытъ системой рч. Губерли, и, раздѣлившись на нѣсколько вѣтвей, продолжается только по вершинамъ рѣчекъ, не доходя до устья рч. Елань-Губерли. Мѣловая формация состоитъ преимущественно изъ пластовъ желтоватаго мѣла и мелкозернистыхъ зеленовато-сѣрыхъ песчаниковъ. Изъ ископаемыхъ богатствъ въ предѣлахъ губерніи разрабатываются мѣдныя руды, золотосодержащія россыпи и недавно открыты серебро-свинцовые приски. Мѣдная руда идетъ на мѣстные мѣдныя заводы и лежитъ по запад. отклону Уральскаго хреб. Золотосодержащіе пески открыты исключительно въ Зауральѣ и залегаютъ по большей части въ верховьяхъ рѣчекъ, впадающихъ въ р. Ураль и Тоболь, напр. р. Сувундука (прит. Урала), Камышлы-Аята (прит. Тобола); всѣ они лежатъ въ Верхнеуральскомъ у. на водораздѣлѣ. *Магнитная гора* (Верхнеуральскаго у.) известна своими магнитными желѣзняками. Соль получается изъ *Илецкихъ* копей, лежащихъ въ 68 в. отъ Оренбурга. Къ минеральнымъ богатствамъ можно отнести также горькосоленныя озера Челябинскаго у. Грунтъ земли преимущественно глинистый и песчаноглинистый, въ гористыхъ мѣстностяхъ каменистый, въ долинахъ же рѣкъ состоитъ изъ чернозема. Вообще, по качеству почвы, губернія принадлежитъ къ числу плодородныхъ, особливо Оренбургскій и Челябинскій уу., но въ послѣднемъ встрѣчаются значительныя пространства, занятыя песками. Вся площадь губерніи лежитъ въ трехъ рѣчныхъ областяхъ. Рѣчная область

Урала занимает почти весь у. Оренбургскій и Орскій, запад. половину Верхнеуральскаго и незначительную ю.-в. часть Троицкаго; рѣчная область Тобола—восточ. половину Верхнеуральскаго у., почти весь Троицкій и весь Челябинскій у.; наконецъ, къ Волжской рѣчной области принадлежатъ незначительная сѣвер. часть Орскаго у., запад. и сѣвер. части Оренбургскаго. Въ систему р. Урала входятъ: собственно р. *Уралъ*, получающій начало въ Троицкомъ у.; онъ проходитъ до г. Орска черезъ Верхнеуральскъ въ главномъ направленіи къ югу, отъ Орска круто поворачиваетъ сперва на зап., потомъ на з.-с.-з., за устьемъ р. Сакмары уклоняется постепенно къ з.-ю.-з. и ниже стан. Разсыпной уходитъ въ землю Уральскаго войска. Отъ г. Орска и до устья р. Бердянки (Оренб. у.) онъ служитъ границею съ областію Оренбургскихъ Киргизовъ. Уралъ несудоходенъ и замѣчательенъ только по рыбнымъ ловлямъ. Изъ притоковъ Урала замѣчательна р. *Сакмара* (прав. прит.), которая, получивъ начало въ Верхнеуральскомъ у., течетъ параллельно направленію р. Урала. Р. Сакмара, съ впадающими въ нее притоками, изъ коихъ болѣе другихъ значительны *Салмышъ* (Оренбург. у.), *Икъ*, *Касмарка*, *Зилаиры* (Орскаго у.), орошаетъ большую часть Оренбургскаго, Орскаго и ю.-зап. часть Верхнеуральскаго уу. Кромѣ Сакмары, въ Уралъ впадаютъ значительныя рч. справа *Кизиль*, *Уртамъ* (Верхнеуральс. у.), *Танамыкъ*, *Губерля* (Орскаго у.), слѣва *Гумбейка*, *Ильдейка*, *Картъ* (Верхнеуральс. у.), *Сувундукъ* (Верхнеуральс. и Орскаго у.), *Кумакъ*, *Орь* (Орскаго у.), *Берянка*, *Черная*, *Илекъ* (Оренбургскаго у.). Изъ этихъ притоковъ Урала—Орь, Бердянка и Илекъ служатъ границею съ областію Оренбургскихъ Киргизовъ, а Кумакъ принадлежитъ Орскому у. только нижнею своею частію, большею же частію течетъ въ области Киргизовъ. Р. *Тоболъ* протекаетъ отчасти по границѣ Оренбург. губ. Въ Тоболъ впадаютъ: *Джилъ-Куваръ*, *Аять* (Верхнеуральс. у.), принадлежащія губерніи только верхними частями, *Уй* съ притоками *Тогузакъ*, *Куросанъ* и друг. (Троицкаго у.), *Куртамышъ*, *Міясъ* (Челябинскаго у.), который вѣдъ предѣловъ губерніи (въ Шадринскомъ у.) впадаетъ въ р. Исеть, притокъ Тобола. Къ Волжской системѣ принадлежитъ р. *Бѣланъ* (прит. Камы), которая отъ д. Темировой до сел. Богульчанъ служитъ границею съ Пермскою г.; въ Бѣлую впадаютъ незначительныя лѣвыя притоки, изъ

коихъ замѣчательна *Жана* (Орскаго у.), съ находящимся на ней Кананикольскомъ мѣди-плавильнымъ заводомъ. Кромѣ того въ запад. части Оренбургскаго у. получаетъ начало р. *Самара* (прит. Волги) съ ея притоками *Чуранами* и *Тохомъ*. Озера раскинуты по всей площади губерніи, но особенно ими богатъ Челябинскій у., на долю котораго изъ 1½ тыс. всѣхъ озеръ губ. приходится до 1,150. Озера не отличаются своею величиною; рѣкѣ изъ нихъ имѣютъ дл. болѣе 10 в. Въ Челябинскомъ и Троицкомъ уу. кромѣ прѣсныхъ озеръ встрѣчаются соленыя (въ Челябинскомъ 12), и горькія до 70 (57 въ Челябинскомъ у.). Соль добывается изъ соленыхъ озеръ *Кулата*, *Чираткуля*, *Копыловскаго*, *Таузаткуля*, *Гуртулы-куля* и другихъ лежащихъ въ Челябинскомъ у. Болота встрѣчаются преимущественно въ долинахъ рѣкъ, но всѣ они не имѣютъ значительной величины; изъ болотъ замѣчательны: долина рч. Юшатырки (прит. Салмышъ) въ Оренбургскомъ у. и болота Больш. и Мал. Согра близъ Верхне-Кизильскаго отряда въ Верхнеуральскомъ у. Въ нынѣшнихъ границахъ Оренб. губерніи принадлежатъ къ числу малоглѣсныхъ, такъ какъ самыя глѣсныя дачи Верхнеуральскаго и Троицкаго уу. отошли нынѣ къ Уфимской губ. На долю нынѣшней Оренб. губерніи едва ли приходится до 2 милл. десят. глѣса, т. е. до 13% общей площади. Самыя глѣсистыя пространства лежатъ по сѣв. части Уральскаго хребта и его отрогамъ, особенно въ пространствѣ между Сакмарою, теченіемъ р. Бѣлой и запад. отклономъ Уральскаго хр. Южная часть Уральскаго хреб., равно и степныя пространства Оренбургскаго, Верхнеуральскаго, Троицкаго и Челябинскаго уу. почти совсѣмъ безглѣсны; глѣса раскинуты здѣсь небольшими родами и значительныя ихъ полосы составляютъ рѣдкое исключеніе, какъ напр. въ Верхнеуральскомъ у. боръ *Джабыкъ-Карагай* (60 вер. дл., 30 в. шир.), лежащій на водораздѣлѣ рр. Тобола и Урала, боръ *Карагайскій* (дл. 25 в., шир. 10) въ Троицкомъ у. между стан. Карагайскою и Петропавловскою; въ с.-в. углу Челябинскаго у. на границѣ Пермской и Тобольской губ. растетъ строевой сосновый лѣсъ, въ томъ же уѣздѣ тянется сосновый лѣсъ по прав. сторону р. Куртамыша вер. на 20 въ дл. и на 5—7 в. шир. Порода лѣсонъ въ горахъ преимущественно хвойная, въ степной же полосѣ лиственная. Оренбургская губернія отличается здоровымъ, но сухимъ континентальнымъ климатомъ, въ гористой мѣстности климатъ гораздо суро-

вѣе и постояннѣе. По наблюденіямъ, сдѣланнымъ въ Оренбургѣ (подъ 51°45' с. ш. и 72°47' в. д., на абсол. выс. 285 ф.), средняя годовичная температура оказалась въ +2,66°, температура осени — 0,08°, зимы — 11,87°, весны +5,15°. Высшая температура лѣтомъ въ тѣни достигаетъ +30°, а зимою перѣдко падаетъ — 31°. Территорія нынѣшней Оренбургской г. издавна служила мѣстомъ кочевья Киргизовъ и др. степныхъ азіатскихъ народовъ и прилежала съ юга къ землямъ Башкирцевъ, большая часть которыхъ нынѣ находится въ Уфимской г. Башкирцы, принявъ подданство Россіи въ 1557 г., просили Іоанна Грознаго построить въ ихъ землѣ укрѣпленія для защиты отъ обижавшихъ ихъ Киргизовъ; по желанію ихъ во второй полов. XVI стол. была основана *Уфимская* крѣпость, первое укрѣпленіе русскихъ на крайнемъ ю.-в. Россіи. Частые бунты Башкиръ, ихъ жизнь, склонная къ грабежамъ, разбогамъ и разнымъ беспорядкамъ съ одной стороны, набѣги Киргизовъ на Башкиръ со стороны степи съ другой, заставили правительство завести укрѣпленныя линіи позади территоріи Башкиръ и впереди степей Киргизовъ. Къ устройству укрѣпленныхъ линій, удерживавшихъ и Башкиръ и Киргизовъ, было приступлено только во второй четверти XVIII стол.; главными устроителями ихъ были Кирилловъ, Татищевъ и Неплюевъ. Первою крѣпостью былъ Оренбургъ, построенный первоначально на мѣстѣ нынѣшняго Орска. Послѣ построенія Оренбурга вскорѣ возникли и другія крѣпости по рр. Уралу и Сакмарѣ. Къ западу тогда же были построены крѣпости Разсыпная, Нижнеозерная, Татищевская, Чернорѣчская, Пречистенская, Воздвиженская, Красногорская, Озерная и Губернская, а къ сѣв. (отъ нынѣшняго Орска) шли крѣпости Таналыцкая, Уртамызовская, Кизильская, Магнитная, Верхояницкая (нынѣ Верхнеуральскъ); далѣе отъ Верхояницкой крѣпости начиналась новая линія по р. Ую съ крѣпостями Карагайской, Петропавловской, Степной, Троицкой (нынѣ уѣздный городъ), Каракульской, Крутойрской, Усть-Уйской и Звѣриноголовской, находившейся на границѣ Сибирскаго вѣдомства. Всѣ эти крѣпости возникли въ періодъ 1735—60 год.; тогда же они были раздѣлены на дистанціи: Нижнеулицкую, Сакмарскую, Красногорскую, Орскую и Уйскую. Въ 1744 г. образована Оренбургская губ., въ составъ которой вошли, сверхъ нынѣшнихъ уѣздовъ, Уфимская и Исетская провинціи съ Башкирами;

первымъ губернаторомъ былъ д. тайн. сов. Неплюевъ. Въ 1744 г. къ Оренбургской губ. присоединены Ставрополь (нынѣ у. г-дѣ Самарской губ.), въ 1752 г. Гурьевъ городокъ отчисленъ къ Оренб. губ. отъ Астраханской, въ 1773 г. къ ней отошла изъ Казанской губ. Самара, въ 1775 г. образовано Уфимское наместничество, состоящее изъ 2 областей Уфимской и Оренбургской; при этомъ Уральскъ и Гурьевъ отписаны къ Астраханской губ. Въ 1796 г. Уфимское наместничество переименовано въ Оренбургскую губ. Въ 1850 г. отъ Оренбургской губ. отошли во вновь образованную губ. Самарскую уу. Бугульминск., Бузулукъ и Бугурусланскій. Въ 1865 г. Оренбургская губ. раздѣлена на двѣ: Уфимскую и Оренбургскую. Въ составъ нынѣшней губерніи вошли у.у. Оренбургскій, Орскій, Верхнеуральскій, Троицкій и Челябинскій, при чемъ Земля *Оренбургскаго* (см. это сл.) казачьяго войска, составлявшая прежде отдѣльный участокъ, распределена по уѣздамъ. Границы нынѣшней Оренбургской губер., со стороны губерніи Пермской, области Оренбургскихъ Киргизовъ, Земли Уральского войска и Самарской губ., остались безъ измѣненія. Отъ Уфимской же губ. границы идутъ, начиная отъ Пермской губ., по р. Міасу вверхъ теченія по безспорной межѣ Міяскаго завода, потомъ по смежности заводскихъ земель съ владѣніями Оренбургскаго казач. войска до смежности земель съ Башкирами Каратабынской и Баратабынской волостей Троицкаго у., далѣе пограничная черта направляется по главному гребню Уральского хребта до поворота р. Бѣлой на западъ, потомъ граница идетъ по р. Бѣлой до с. Богучланъ и далѣе до границъ Самарской губ. по старой границѣ съ Стерлитамакскимъ и Белебеевскимъ уу. Такимъ образомъ къ Уфимской губ. отошелъ почти весь Верхнеуральскій у. и запад. половина Троицкаго. Изъ всѣхъ уѣздовъ только Челябинскій сохранилъ исполнѣ свои старыя границы, границы же остальныхъ уѣздовъ идутъ черезъ слѣдующія урочища. Оренбургскій у., не измѣнившій своихъ границъ на зап., сѣв. и югѣ, соприкасается съ Орскимъ, отъ котораго отдѣляется линіею, проходящею отъ д. Юлташевой (на лѣв.) черезъ Покровку, Григорьевку и до Вязовскаго отряда (на югѣ). Орскій у., соприкасаясь на зап. съ Оренбургской губ., на сѣв. съ Уфимскою губ., на югѣ съ областью Оренбургскихъ Киргизовъ, прилегаютъ на вост. къ Верхнеуральскому у.; раздѣльная черта

между ними идетъ отъ д. Атиковой (на сѣв.) черезъ д. Абдулкаримову, отрядъ Орловскій до отряда Севастопольскаго (на югѣ). Верхнеуральскій у., имѣя границами гребень Уральскаго хр., Орскій у. и обл. Оренбургскихъ Киргизовъ, соприкасается съ Троицкимъ у., отъ котораго отдѣляется линіею отъ Уральскаго хреб. на Карагайскую стан. до Натальинскаго отряда. Наконецъ, Троицкій у. лежить между Верхнеуральскимъ и Челябинскимъ уу. съ одной стороны, и р. Міасомъ и обл. Оренбургскихъ Киргизовъ съ другой. Но и это раздѣленіе губерніи должно подвергнуться въ послѣдствіи измѣненію; такъ наприм. изъ Челябинскаго у. предполагается образовывать 2 уѣзда: Челябинскій и Усть-Уйскій. Въ предѣлахъ нынѣшней губерніи *) ч. ж. до 860 тыс. д. об. п. (427,400 д. м. п.), т. е. на 1 кв. м. по 269 д. об. п. Изъ общаго числа жителей: дворянъ 3,619, духовенства 2,958 (православнаго 2,018, единоувѣрческаго 73, магометанскаго 872), городскихъ сословій 34,539 (почетн. гражданъ 158, купцовъ 8,169, мѣщанъ 26,212), сельскихъ сословій 325,215 (крестьянъ казен. 237,278, бывшихъ удѣльныхъ 5,045, бывшихъ заводскихъ 37,022, вышед. изъ крѣп. зависим. 45,870), башкиръ служащихъ и неслужащихъ 232,305, Оренбургскаго казач. войска до 216 т. д. об. п. (до 108 т. м. п.), киргизовъ поселенныхъ въ районѣ новой линіи въ Верхнеуральскомъ и Троицкомъ уу. до 40 т. д. об. п. (21 т. м. п.). По вѣроисповѣданіямъ (не считая Оренбургскаго войска): православнаго 416,989, единоувѣрцевъ 7,693, раскольниковъ 6,904, католиковъ 1,055, протестант. 439, остальные магометане. Православн. церквей 118, монастырей правосл. 2 (въ Троицкѣ и Челябинѣ), единоувѣрч. церквей 5, единоувѣрч. монастырь 1 (въ Троицкомъ у.), католич. церковь 1, протестантская 1, магометанскихъ мечетей 400. Кромѣ Великороссіянъ губернію населяютъ Малороссіяне, Башкиры и Киргизы. Каждый уѣздъ раздѣленъ на станы: Челябинскій на 5, Оренбургскій на 4, Орскій, Верхнеуральскій и Троицкій каждый на 3. Почти исключительныя занятія мѣстныхъ жителей земледѣіе и скотоводство, чему много способствуютъ изобиліе земли, качество почвы и климатъ. Хлѣба

(*) Всѣ статистич. данныя объ Оренбург. губ. получены нами слѣдующимъ образомъ: изъ статистическихъ свѣдѣній бывшей Оренбург. г. за 1864 г. вычтены статистич. данныя Уфимской губ. въ новомъ ея составѣ.

не только достаточно для мѣстнаго потребленія, но оны въ большомъ количествѣ вывозятся въ область Оренбургскихъ Киргизовъ. Скота считается до 1,250,000 головъ, изъ коихъ лошадей до 400 т., крупн. рогатаго скота до 220 тыс., овецъ до 500 тыс., свиней до 80 тыс., козъ до 48 тыс. Къ второстепеннымъ занятіямъ относятся работы на золотыхъ пріискахъ, мѣдныхъ рудникахъ, и на соляной Илецкой копи, извозъ товаровъ, рыбныя ловли по р. Уралу. О заводской дѣятельности мы не имѣемъ достаточныхъ свѣдѣній. Приблизительно въ губер. въ 1865 г. всѣхъ зав. изъ нихъ обдѣлывающихъ животные продукты 63 на 385,200 р. (салотопен. 32 на 241 т. р., свѣчныхъ 6 на 12 т. р., мыловаренн. 3 на 7 тыс. р., кожевен. 19 на 122 тыс. р., клееварен. 2 на 2 тыс. р., сыромятн. 1 на 1,200 р.), обдѣлывающихъ растительные продукты: 6 пивоваренныхъ, 8 винокуренныхъ, 20 водочныхъ; въ періодъ винокуренія 1862—63 г. было только 3 зав. въ Оренбургскомъ у. при с. *Покровскомъ* (Ташла), *Новоселкахъ* (Александровка) и *Куртамазахъ* (Ермолаевка), на которыхъ выкуривалось безводнаго спирта 37,616 ведръ. Изъ обдѣлывающихъ заводовъ ископаемые продукты, кромѣ 1 чугунолитейнаго (въ г-дѣ Оренбургѣ), 1 гончарнаго, 13 кирпичныхъ и 1 изразцеваго, въ губерніи остались нынѣ 2 мѣдишлавильные заводы *Преображенскій* и *Кананикольскій* (оба въ Орскомъ, а прежде въ Оренбургскомъ Преображенскій и Верхнеуральскомъ Кананикольскій). На нихъ въ 1863 г. проплавлялось мѣдныхъ рудъ 253,450 пуд. и выплавлялось чистой мѣди 9,727 пуд. Кромѣ того въ Зауральѣ находится нѣсколько золотыхъ пріисковъ, о которыхъ свѣдѣній нѣтъ. Въ торговлѣ Оренбург. губерніи имѣетъ значеніе отпускъ сырыхъ продуктовъ, какъ напр. хлѣба, въ Азію, кожь, шерсти, сала, овчинъ и проч. — въ Россію. На границахъ ея устроены 2 таможи: *Оренбургская* и *Троицкая* и 3 заставы: *Илецкая*, *Орская* и *Зетриноголовская* (Челябинскаго у.). Черезъ эти таможи и заставы отпускалось въ 1862 г. изъ Россіи на 2,648,000 руб. и привозилось изъ Азіи на 3,811,000 рублей; особенно важное значеніе имѣютъ таможи *Оренбургская* и *Троицкая* (см. это сл.). По внутренней торговлѣ, кромѣ Оренбурга и Троицка имѣютъ важное значеніе въ ярмарочномъ отношеніи: *Челяба*, гдѣ на три ярмарки привозится товаровъ на сумму до 500 тыс. р. (на 100—250 тыс. на каждую), с. *Куртамышъ* и *Чумлякъ* въ Челябинскомъ

у., на каждую ярмарку которыхъ привозится товаровъ на 100—300 тыс. р.

(Мегилицкаго и Антинова 1, Геогнос. опис. южн. части Урал. хреб., изслѣд. въ теч. 1854 и 1855 г., изд. 1858 г., съ геогноз. карт. (это сочин. есть главнѣйш. для описан. вышн. г-ни въ топогр. орограф. и геогн. отнош.). Оно помѣщ. также въ Горн. Жур. 1857 г., ч. III, с. 1—86, ч. IV, с. 81—192, 1858 г., ч. I, с. 193—288, ч. II, с. 289—384 и ч. III, с. 386—435; Hofmann u. G. Helmersen, Geognostische Untere. des Süd-Ural-Gebirges analog. in den Jahren 1828—29, изд. 1831 г., съ картою (было перевед. на русск. яз. въ Гор. Жур. 1835 г., ч. I, с. 201, 427, ч. II, с. 40, ч. IV, с. 398; это сочин. тоже описыв. пренимщ. вышн. г-ню); Муриновъ, Геолог. опис. Европ. Рос. в хр. Урал., перев. Озерскаго, ч. I, с. 592, 593—598, 670—695, ч. II, с. 320—335; Озерскаго, Ест. ист. Оренбур. кр., Оренб., 1840; Рычкова, Топогр. Оренб., изд. 1762 г., въ 2 час. (пренимщ. описыв. вышн. г-ню); также, въ Жемчуж. соч. 1762, I и II; Истер. Оренбур., въ Жемч. соч. 1759, I и II; Rytchhoff, Orenb. Topogr., въ Вѣст. Маг., V, VI, VII, Палласа, Путеш. по разн. провинц., изд. 1809 г., ч. I, с. 331—403; Путеш. Фалька, въ Полн. собр. учен. извѣст., изд. 1824 г., ч. VI, с. 223—254, 313, 326—333; Falk, Beitr., I, 171; Hofmann, Versuch einer mineral. Beschreib. d. Ural. Gebirg., изд. 1789 г., ч. I, с. 37—55, 104—118, 162—178, ч. II, с. 64, 65; Воее, Reise, II, 178—216; Ponsart, St. II, 613; Хамыкова, Геогр. обозр. Оренб. кр., въ Мат. для ст. Рос., изд. М. В. Д. 1839 г., отд. II, с. 1—43 (здесь только часть касается вышн. г-ни); Helmersen's, Reise nach d. Ural und d. Kirgisenthorpe, помѣщ. въ Beitr. zur Kenntniss d. Russ. Reiches, издан. Боромъ и Гельмер., 1841 г., ч. V и VI; З. Г. О. 1853 г., кн. VI, с. 388—370 (здесь опис. мест. прототрап. между рр. Ураломъ и теч. Икромъ); Черемшанскій, Опис. Оренб. г., изд. 1859 г. (здесь болѣе говорится о вышн. Уэинск. г.); Новиковъ, Мат. для землѣдѣл. статист. Оренбур. г., брош. in-8; Боровакова, Показ. на Илекуту Зап., изд. 1819 г.; Дебу, Опис. Оренбур. губ., изд. 1822 г.; Гершъ и Васильевъ, Воен.-стат. обозр. Оренб. г., изд. 1848 г.; Вѣст. Г. О. 1859 г., ч. XXIХ, отд. II, с. 49 (Замѣч. Давид. Волкова объ Оренб. губ. 1763 г.); Горн. Жур. 1835 г., ч. III, с. 297 (опис. историческ. ирриг. въ Челябин. у.), 1835 г., ч. I, с. 201, 427, ч. II, с. 40, ч. IV, с. 398 (Гошмана и Гельмерсена, Опис. Юж. Урала, перев. съ нѣмец. Перца), 1836 г., ч. IV, с. 303 (орогр. и геогн. опис. части Киргиз. степи, лежащ. между рр. Ураломъ, Уемъ и лѣв. прит. Тоболомъ), ч. III, с. 283 (Журн. геогн. изслѣд. и попок. на золото въ восточн. части Заурал. степи), 1841 г., ч. II, с. 1 (геогн. свѣд. о горныхъ формахъ на западн. склонахъ Уральск. хр., особом. отъ р. Аюмы до зап. Яны), 1837 г., ч. III, с. 1, ч. IV, с. 81, 1838 г., ч. I, с. 193, ч. II, с. 289, ч. III, с. 386 (Мегилицкаго, Юж. Урала), 1859 г., ч. III, с. 433 (открыт. сѣвер. глины въ Троицк. у.), 1861 г., ч. I, с. 76 (геогност. замѣч. о золот. роскис. по р. Самарѣ), 1862 кн. 2, стр. 338 (Миллашова гора. пром. Башкир.); кн. 4-я (нам. уг.); 1863 г., ч. I, с. 209 (развѣдк. камен. угля); Ерман, Arch., IV, 12—24 (лѣва), VII, 284 (геол. отн. Оренб. г.); Карта Оренб. кр. Трусоты, 1773 г., 1 л.; Ген. карта Уэинск. вышн. ст., Чернига, 1791 г., 1 л.; Карта Оренбур. кр. 1831 г., 2 л.; Кар. Оренб. кр., съ прилг. къ вѣст. земл. Ср. Азии, изд. Оренб. отд. корп., 1854, 2 л.).

Оренбургская станция, Оренбургскаго казачьяго № 3 полка, Оренбургской г., при г-дѣ Оренбургѣ, при р. Уралѣ. Ч. ж. 2399 д. об. п., 512 дв., церковь, 2 молитвен. раскольничьихъ дома, полковая штабъ-квартира.

Оренбургскихъ Киргизовъ, обл., лежитъ исключительно въ Азій, но въ административномъ отношеніи принадлежитъ къ Оренбургскому генералъ-губернаторству. Площадь области, извѣстная болѣе подъ именемъ западной Киргизской степи, съ сѣв. прилегаетъ къ Оренбургской г., съ зап. къ землямъ Уральскаго казач. войска и Каспійскому м., съ вост. къ области Сибирскихъ Киргизовъ, съ юга къ Туркестанской обл. до Аральскаго м.; между морями Каспійскимъ и Аральскимъ граница области не опредѣлена. Если принять на вост. ширину озера Телекуль-тата, а на западъ широту Александровскаго форта, то площадь области будетъ заключать въ себѣ 667,366 кв. в., а если присоединить къ ней

и земли Турименовъ, считающихся подданными Россіи (до 43° с. ш.), то 911,096 кв. вер. По исчисленію Швейцера площадь Киргизской степи Оренбургскаго вѣдом. имѣетъ 17,255 кв. м. или 834,894 кв. вер. Почти вся площадь области Оренбургскихъ Киргизовъ входитъ въ составъ Арало-Каспійской котловины, ограниченной на сѣв. предгоріями южнаго Уральскаго хреб., на вост. хребтами Улутая и Каратау, на югѣ Усть-Уртомъ. Хотя вся Зауральская степь Киргизовъ и принадлежитъ къ числу обширныхъ равнинъ, однакоже по ней проходятъ хребты или отдѣльные или имѣющіе связь между собою; эти хребты служатъ также водораздѣлами протекающихъ по степи рѣчекъ. Изъ горныхъ кряжей особенно выдаются *Мугоджарскія* горы (см. это сл.), идущія по направленію меридіана и принимаемыя за продолженіе Уральскаго хреб., съ которыми онѣ соединяются незамѣтною плоскою возвышенностью, разсѣяемою теченіемъ р. Урала. Огъ Мугоджарскихъ горъ тянется рядъ едва замѣтныхъ возвышеній, связывающихъ ихъ съ плоскою возвышенностью Усть-урта; главная часть этихъ возвышенностей носитъ названіе Джаманъ-тау. Плоская возвышенность *Усть-урт* тянется отъ запад. берега Аральскаго м. до восточ. Каспійскаго на протяженіи почти 600 вер., у Каспійскаго м. вѣтви Усть-урта носятъ разныя названія. Окраина степи Усть-уртъ имѣетъ абсол. выс. до 640 фут. и извѣстна подъ именемъ Чинка. Въ восточную часть степи, пограничную съ областью Сибирскихъ Киргизовъ, входятъ покатыя *Улу-тау* и *Кара-тау*, не отличающіяся большою высотой и сливающиміяся постепенно съ степью. Еще замѣчательнѣе отдѣльный горный узелъ *Индерскихъ* горъ въ с.-в. части области, близъ границы земли Уральскаго войска. Кромѣ того, по степи разбросаны холмы, не имѣющіе никакой связи ни съ описанными хребтами, ни между собою. Абсол. выс. степи, за исключеніемъ Мугоджарскихъ горъ, въ немногихъ мѣстностяхъ превышаетъ 1,000 фут. Высшіе пункты находятся на водораздѣлѣ между р. Тоболомъ и Ураломъ; такъ водораздѣлъ между ррч. Джаръ-бутакомъ (системы Урала) и Чертапды иначе Сюртапды (прит. Тоболомъ) достигаетъ абсол. выс. 1,174 фут., а водораздѣлъ между вершинами р. Тоболомъ и Джаръ-бутака 1,070 ф. Начиная отъ лѣв. берега р. Урала, по направленію къ югу до Усть-урта, абсол. высота измѣрена въ 17 пунктахъ (см. каталогъ тригоном. и астроном. пунктовъ опре-

длѣнныхъ въ Россіи по 1860 г., изд. 1863 г., стр. 319—343). Эти измѣренныя пункты даютъ нѣкоторое понятіе о высотѣ водораздѣла рѣкъ текущихъ въ направленіи къ Каспійскому м. (на ю.-зап.), и къ Аральскому (на ю.-в.). Въ самой сѣв. части въ вершинѣ р. Бердянки, сѣв. прит. Урала (51°22' с. ш., 73°9' в. д.), абсол. высота достигаетъ 431 фут., у прав. берега р. Илека, также прит. Урала (50°38' с. ш., 74°28' в. д.) 482 фут., оврагъ Куройли (50°31' с. ш., 74°40' в. д.) 543 фут., уроч. Вишь-тамакъ (50°3' с. ш., 75°8' в. д.) 727 фут., оврагъ Караганды-исенбай (49°30' с. ш., 75°12' в. д.) 901 фут., Джалтыр-тагалы (48°47' с. ш. 75°13' в. д.) 682 ф. бывшее Эмбенское укрѣпл. (48°19' с. ш., 75°4' в. д.) 29 фут., уроч. Кинь-суатъ (47°49' с. ш., 75°32' в. д.) 606 фут. ролныки на Карачетау (47°27' с. ш., 75°54' в. д.) 783 фут., источникъ Акъ-булакъ въ степи (47°2' с. ш., 75°29' в. д.) 115 фут., копи въ Кызыляр-чекани близъ Усть-урта (46°25' с. ш., 76°15' в. д.) 210 фут. Высота Усть-урта надъ р. Чеганомъ, текущимъ въ степи, 338 фут., а надъ Аральскимъ м. мыса Бай-кубекъ (45°38' с. ш., 76°28' в. д.) 488 фут., копани Акты-кенды (45°22' с. ш., 76°20' в. д.) 594 фут., Зосарма (44°46' с. ш. 76°7' в. д.) 625 фут. За исключеніемъ вышеозначенныхъ возвышеній вся степь представляетъ обширную равнину, раздѣляющуюся по качеству почвы на ковыльную (плодородную), солончаковую и песчаную. Плодородныя степи лежатъ преимущественно въ сѣв. части; почва ихъ большею частію черноземная и песчано-глинистая, чѣмъ ближе къ горамъ, тѣмъ степь дѣлается плодороднѣе; изъ травъ, покрывающихъ ее, особенно развиты ковыль (*Stipa*, по киргиз. бозъ) и другіе злаки. Солончаковыя степи, незамѣтно переходящія изъ твердо песчаной почвы, раскинуты преимущественно въ восточ. и южной частяхъ. Эти солончаки, по киргиз. суръ, или соръ, представляются или твердыми, или полужидкими, въ родѣ непроходимыхъ болотъ, и поросли галофитами или солянками (*Salicornia*, *Salsola*, *Schobertia*, и друг.). Песчанныя степи раздѣляются на твердо-песчаная и сыпуче-песчаная. Твердо-песчанныя степи (по кир. каткиль) представляютъ незамѣтный переходъ отъ ковыльной степи и занимаютъ среднее и южное пространство области. Онѣ состоятъ изъ желтоватаго и блѣсоватаго солончаковаго ила и лишены почти всякой растительности, крохъ полынни (*Artemisia*, джусанъ). Наконецъ, сы-

пучіе пески (по киргиз. кумъ) распространены преимущественно въ ю.-в. части области, у сѣв. береговъ Аральскаго м., гдѣ они занимаютъ огромныя пространства. Пески, переносимые вѣтрами съ мѣста на мѣсто, не даютъ укрѣпиться растеніямъ, и потому здѣсь только кое гдѣ встрѣчаются острецъ (*Elymus*, киякъ), колючая трава (*Acanthophyllum spinosum*) и *Anabasis ammodendron*. Изъ сыпучихъ песковъ особенно значительны *Каракумъ*, *Большіе* и *Малые Барсуки*, облегающіе Аральское м. и простирающіеся на нѣсколько десятковъ вер. Широкая полоса кристаллическихъ породъ, (какъ то гранитовъ, и діоритовъ, порфировъ и разныхъ кристаллическихъ сланцевъ), составляющая продолженіе главной оси подножія Уральскаго хребта входитъ въ область Оренбургскихъ Киргизовъ между Губерлинскомъ на Уралѣ и Николаевскою на Аятѣ, притока Тобола. Полоса эта суживается клиномъ и оканчивается южною оконечностью Мугоджарскихъ горъ, не доходя песчаной степи, извѣстной подъ именемъ большихъ Барсуковъ. Въ геогностическомъ и петрографическомъ своемъ составѣ полоса эта ничѣмъ не отличается отъ Урала, которому служитъ непосредственнымъ продолженіемъ. Изъ найденныхъ въ предѣлахъ области осадочныхъ формаций, самая древняя есть *каменноугольная*, известняки которой въ нѣсколькихъ мѣстахъ вторгаются въ предѣлы области изъ соседней губерніи Оренбургской, какъ внутри упомянутой полосы (а именно къ ю. отъ р. Джилкуара, прит. Тобола, на р. Ори и на ю. отъ Урала между Орскомъ и Губерлинскомъ), такъ и на западн. ея сторонѣ между Губерлинскомъ и ст. Ильинскою. *Пермская* формация, состоящая изъ песчаниковъ, переходитъ черезъ р. Уралъ широкою полосомъ между станицъ Ильинскою и Татишевскою, распространена по всей верхней половинѣ теченія Илека и постепенно суживаясь сопровождаетъ съ зап. стороны описанную выше кристаллическую полосу; знаменитое мѣстороженіе каменной соли залегаетъ именно въ этой формации у самыхъ границъ области въ предѣлахъ Оренбургской губерніи. *Юрская* формация вступаетъ въ предѣлы области, переходя Уралъ между устьями Илека и Утвы, и отсюда распространяется сначала вверхъ теченія р. Илека, а потомъ притока его Улу-хобдо, а далѣе, продолжаясь узкою полосомъ къ ю.-в., переходитъ р. Эмбу выше Эмбинскаго укрѣпленія. Крохъ того, известняки юрской формации выходятъ наружу вдоль вост. окраины

Усть-урта, т. е. вдоль всего зап. побережья Аральскаго м. отъ полуост. Куланды до м. Аксуата. *Мъловая* формація, состоящая изъ зеленыхъ песчаниковъ и пишущаго мѣла, простирается по области широкою полосой отъ Урала, гдѣ она входитъ въ область между устьемъ Утвы и Уральскомъ, въ направленіи къ ю.-в., черезъ верховья Улу-уила и черезъ Эмбу до сѣв. оконечности Усть-урта, и горы Айрюкъ въ юж. части Мугоджара. Кромѣ того мѣловая формація распространена вдоль обѣихъ окраинъ Усть-урта, восточной и западной, гдѣ онѣ образуетъ между прочимъ горы Актау, и Каратау на полуост. Мангышлакъ, а также образуетъ довольно широкую полосу около Оренбургскаго укр. и оз. Сары-копа. На всемъ остальномъ пространствѣ области развиты особенно породы третичныхъ формацій, начиная отъ самой нижней—эоценовой, обнаженной на з.-с. сторонѣ Аральскаго м. (ос.-въ Кугъ-араль съ сосѣднимъ полуостровомъ) до новѣйшей (послѣ-плиоценовой). Вся площадь области Оренбургск. Киргизовъ орошается или притоками Каспійскаго м., или рѣками, впадающими во внутреннія озера, и только въ с.-в. части протекаетъ система р. Тобола, принадлежащаго къ Сѣверному океану. На ю.-зап. прилегаетъ Каспійское м., а на ю.-в. Аральское. *Каспійское* м. принадлежитъ области сѣвер. берегомъ отъ устья р. Урала и всѣмъ восточнымъ почти до Астрабадскаго залива; по всему побережью очень мало удобныхъ мѣстъ для стоянки судовъ; исключеніе составляетъ хорошая гавань при Александровскомъ форгѣ. Въ Каспійское м. впадаетъ р. *Ураль*, служащая границею области отъ Орска до устья рч. Бердянки съ Оренбургскою губ., а отъ Илецкаго городка до устья съ землями Уральскаго войска. Въ Ураль впадаютъ со стороны степи: *Кумикъ*, *Орь*, *Буртя*, *Илекъ* съ Хобдою, *Утва* и другія мелкія рѣчки. Рѣка *Уилъ*, хотя и принадлежащая къ системѣ Каспійскаго моря, при устьѣ дѣлится на рукава и кончается солеными грязями и болотами. Р. *Сатизъ*, тоже не доходя моря, скрывается въ бологахъ и принимаетъ весьма незначительные ручьи. Р. *Эмба* съ Аты-джаксы, Темиромъ и другими рѣчками впадаетъ въ море весьма мелководными 2 рукавами. Другіе притоки Каспійскаго м. или весьма незначительны илипадаютъ гораздо южнѣе Усть-урта на земляхъ не принадлежащихъ непосредственно къ области, какъ наприм. *Атрекъ*, *Гюргенъ* и друг. *Аральское* м., принадлежащее Орен-

бург. области только с.-в. берегомъ, не принимаетъ въ предѣлахъ области ни одной рѣчки. Р. *Тоболъ*, протекающая къ с.-с.-в., при устьѣ р. Уя вступаетъ на границу съ Оренбургскою губ., а отъ верховьевъ своихъ идетъ съ нею на параллели. Въ Тоболъ впадаютъ сѣва: *Чертанды*, *Джилъ-куаръ*, *Аять* и *Уй*, текущій только по границѣ съ Оренбург. губ., справа *Убанъ*, протекающій черезъ солен. оз. Джюзъ-куль. Изъ рѣкъ, принадлежащихъ къ внутреннимъ озернымъ бассейнамъ, значительны: *Челанъ*, теряющійся въ разливахъ у уроч. Донгузъ-тау (дл. до 160 в.), *Каулуджуръ* (дл. до 120 в.), оканчивающійся рядомъ озеръ, *Тебенъ* (до 80 в.), пропадающій въ соленыхъ грязяхъ на окраинѣ песковъ большихъ Барсуковъ, *Сары-су*, впадающій въ оз. Телекуль-тата, *Улу-Джиланчикъ* (дл. до 300 в.), изливающій свои воды однимъ рукавомъ въ прѣсное оз. Акъ-куль, другимъ въ сол. оз. Джаманъ-акъ-куль; *Иргизъ* (дл. до 450 в.) съ впадающими въ нее Талдыкомъ, Чить-Иргизомъ, Тургаемъ и другими составляетъ цѣлую водную систему озера Акъ-сакаль-барби. Главное свойство всѣхъ рѣкъ области, кромѣ Урала и Тобола, заключается въ томъ, что лѣтомъ онѣ мелководны, почти повсемѣстно проходны въ бродъ, имѣютъ теченіе по большей части медленное и плесами, образуя такимъ образомъ рядъ озеръ; весною же быстро наполняются, имѣютъ тогда сильное теченіе и разливаются на большое пространство. Вода въ нѣкоторыхъ рѣкахъ не годна къ употребленію, отъ примѣсей постороннихъ солей. Недостатокъ воды лѣтомъ вообще ощутителенъ, особенно въ солончакахъ и твердо песчаныхъ степяхъ; рытныя копани (колодцы) даютъ иногда воду горькую или соленую; прѣсною водою отличаются копани на бугристыхъ мѣстахъ. Кромѣ того, по степи встрѣчаются, хотя и весьма рѣдко, натуральные ключи; замѣчательно въ этомъ отношеніи урч. Минъбулакъ (тысяча ключей), по дорогѣ изъ укрѣпл. Оренбургскаго въ Фортъ Перовскій. На площади области раскинуто множество озеръ прѣсныхъ, горькихъ и соленыхъ, но особенное скопленіе ихъ замѣчается въ восточ. половинѣ. Изъ соленыхъ озеръ особенно замѣчательны *Индерское*, съ котораго соль добывается Уральскими казаками, *Уркачъ* и *Эбелей*, въ послѣднее время оставленные по несаждѣ соли, *Челкаръ* между Иргизомъ и Тургаемъ, *Кашкаръ-ата* на запад. окраинѣ Большихъ Барсуковъ, *Джаманъ-Акъ-куль*, принимающее р. Улу-

Джиланчикъ, *Арысь* въ ю.-в. углу, близъ границы Туркестанской обл. Болотъ въ собственномъ смыслѣ этого слова нѣтъ, а есть топкія соленныя грязи, раскинутыя на небольшихъ пространствахъ; исключение составляетъ солончакъ *Тентякъ-сорь*, охватывающій почти весь с.-в. уголъ Каспія между устьями рр. Эмбы и Сагиза и по недоступности еще не приведенный въ извѣстность. Область Киргизовъ весьма малолѣсна; всѣ большія лѣсныя пространства извѣстны на перечень и находятся преимущественно въ с.-в. части области, небольшіе лѣса и переѣски встрѣчаются въ лощинахъ Мугоджарскихъ горъ, гдѣ они, впрочемъ, не достигаютъ большого развитія; въ южной части встрѣчаются по долинамъ рѣкъ кусты тальника и гребенника. Изъ лѣсовъ с.-в. части степи извѣстны: *Наурзум-карагай*, состоящій въ 200 вер. къ с. отъ Оренбургскаго укрѣп. и заключающій въ себѣ до 8,370 десят. строеваго, преимущественно сосноваго лѣса. Въ 23 вер. на запад. отъ предыдущаго лежитъ березовой лѣсъ *Сыпсынг*, раскинувшійся небольшими переѣсками почти на 50 кв. вер. Въ 40 в. на с.-з. отъ Наурзума тянется на 20 вер. дл. и на $1-1\frac{1}{2}$ вер. въ ширину лѣсъ *Терсека-карагай* отъ него въ 70 верст. расположена сосновая поросль *Бель-агачъ*. Сосновый боръ *Амань-карагай*, въ 116 в. къ с. отъ Наурзума, состоитъ изъ 40 тыс. десят. сосноваго лѣса; въ 25 в. къ с.-з. отъ предыдущаго лежитъ лѣсъ *Казань-басы*, разбросанный на прост. почти 280 кв. в. и заключающій дѣйствительно подъ лѣсомъ до 46 кв. в. или до 4,860 десят. Вер. въ 50 къ с. отъ Казань-басы, по прав. бер. Тобола въ 8 в. отъ берега), тянется боръ *Ара*, имѣющій дл. до 50 в., шир. отъ 15—30 в.; собственно лѣснаго насажденія до 40 тыс. десят. Съ сѣв. оконечности Ара начинается лѣсъ *Сабынъ-агачъ*, раскинутый на 288 кв. в., но собственно подъ лѣсомъ имѣющій не болѣе 45 кв. в. или до 4,800 дес.; далѣе къ сѣв. тянется лѣсъ *Карагайли-кулъ* (2,300 десят.), *Казань-агачъ*, *Джусалы* и другіе, уступающіе по величинѣ предыдущимъ. Главную породу лѣсовъ составляютъ сосна (*Pinus sylvestris*, по киргиз. карагай), береза (*Betula alba*, ваинъ), растущая въ смѣси съ сосною, въ Мугоджарскихъ горахъ и по болотистымъ оврагамъ, осина (*Populus tremula*, терекъ), осокорь (*Popul. nigra*, кара-терекъ), ива и тальникъ (*Salix*, кузель или таль) и другіе. Лѣса въ с.-в. части степи идутъ на постройки домовъ въ фортахъ и на выдѣлку

разныхъ деревянныхъ издѣлій. Въ климатологическомъ отношеніи степь принадлежитъ къ числу континентальныхъ, отличающихся быстрымъ переходомъ отъ жара къ холоду и обратно. Вообще же климатъ степи здоровый, за исключеніемъ низовьевъ р. Урала, Сагиза, Эмбы, гдѣ нерѣдко кочующіе Киргизы страдаютъ отъ злокачественныхъ лихорадокъ. Климатическія наблюденія были произведены въ укрѣп. *Уральскомъ* (48°37' с. ш., 38°56' в. д.) и въ укрѣп. *Александровскомъ*, на вост. берегу Каспійскаго м. (44°20' с. ш., 67°40' в. д.); наблюденія въ г. Оренбургѣ (см. климатъ Оренбургской губ.) даютъ понятіе о климатѣ сѣвер. части степи. Въ Уральскомъ укрѣп. средняя годовая температура выражается въ +3,23° Р., весны +5,22°, лѣта +18,11°, осени +2,22°, зимы —12,61°. Въ Александровскомъ укрѣп. средняя годовая температура +7,75° Р., весны +7,00°, лѣта +18,20°, осени +8,69° и зимы —2,88°. Такимъ образомъ годичная температура Уральского укрѣп., лежащая почти въ срединѣ степи, превышаетъ годичную температуру Оренбурга на +0,57°, и ниже температуры Александровскаго укрѣп. на 4,52°; средняя температура зимы въ Уральскомъ укрѣп. превышаетъ температуру зимы въ Оренбургѣ на 0,73°, а въ Александровскомъ укрѣп. на 9,73°; средняя температура лѣта въ Уральскомъ укрѣп. уступаетъ лѣту въ Александровскомъ укрѣп. только на 0,09°. Лѣто въ степи отличается продолжительными засухами, уничтожающими всякую растительность, и сильными жарамъ, а зима сильными морозами и мятелями. Въ заключеніе скажемъ нѣсколько словъ о тѣхъ немногихъ дорогахъ, которыя пролегаютъ по степи. Единственный почтовый трактъ черезъ степь идетъ отъ Орска до форта № 1 въ Туркестанской обл.; длина этого тракта 739 вер., станцій 29; трактъ этотъ идетъ отъ Орска на укрѣп. Карабутакъ (въ 211 в.), на Уральское укрѣп. (182 в. отъ предыдущаго) и до форта № 1 (346 в. отъ Уральскаго укрѣп.). Изъ караванныхъ дорогъ извѣстны Троицкая, проходящая изъ г. Троицка черезъ стан. Михайловскую, у ст. Николаевской выходитъ въ степь Оренбург. области, далѣе идетъ мимо оз. Уркачь до Оренбургскаго укрѣп., отсюда она пролегаетъ черезъ голодную степь до форта Перовскаго (Туркестанской обл.); длина этого тракта до 1,100 вер. (отъ Троицка до Оренбургскаго укрѣп. 520 в., и далѣе до форта Перовскаго 580 в.). Изъ Орска кромя почтоваго тракта

идутъ 2 караван. дороги: 1) направляется на вост. мимо оз. Джиты-куль и Айке, по прав. бер. р. Улькойяка (прит. Тургай) укрѣп. Оренбургскаго выходитъ на вышеописанную караван. дорогу изъ Троицка; отъ Орска до Оренбургскаго укрѣп. 415 в.; 2-ая, отъ Орска идетъ параллельно почтов. тракту, такъ какъ около почтов. станцій не дозволено вытравлять кормъ; отъ укрѣп. Уральскаго дорога идетъ на югъ черезъ пески Кара-кумъ на уроч. Майлибашъ на Сыръ-дарьѣ; длина этого пути съ форта Перовскій 970 в. Отъ Оренбурга караванная дорога идетъ по р. Илеку на уроч. Бишъ-тамакъ, потомъ черезъ верховья р. Ори и черезъ сѣв. конецъ Мугоджарскихъ горъ до форта Карабутамакъ, гдѣ выходитъ на Орскую почтов. дорогу (см. выше); дл. дороги до Карабутамака 375 в.; другой путь болѣе кратчайшій отъ Оренбурга съ р. Илека у горы Акъ-тюба сворачиваетъ отъ предыдущей на югъ, пересѣкаетъ р. Эмбу выше бывшаго Эмбинскаго укрѣп., выходитъ на окраину песковъ Варсуки и у колодца Сапакъ и въ Каракумъ соединяется съ почтовымъ трактомъ. Кромѣ этихъ главныхъ путей по степи проходятъ караванная дороги, нынѣ оставленныя, изъ Гурьева городка, Уральска, стан. Калмыковской и Сарайчиковой. Территорія нынѣшней области еще въ XVII в. служила мѣстою для кочевья разныхъ номадовъ, именно на сѣв. Башкиръ, на вост. Калмыковъ, а далѣе Киргизовъ. Киргизы, тѣсняемые съ разныхъ сторонъ своими сосѣдями, особливо же съ юга Хивинцами и Коканцами, вынуждены были двинуться на сѣверъ степи, и, перейдя р. Эмбу, отодвинули Башкиръ за Уралъ. Однакоже набѣги Башкиръ и Каракалпакъ на Киргизовъ не прекращались, и вслѣдствіе того киргизскіе ханы Тявка, Каипъ и Абуль-хаиръ въ 1717 г. обратились къ Имп. Петру I съ просьбою о принятіи ихъ въ русское подданство. Но дѣло это не имѣло послѣдствій. Первое, непосредственное столкновение Русскаго правительства съ Киргизами началось во второй четверти XVIII стол., когда по сѣвер. границѣ степи были возведены укрѣпленныя линіи, обезпечившія наши ю.-в. границы. Ханъ Абуль-хаиръ первый принялъ подданство Россіи въ 1734 г.; но несмотря на это какъ онъ, такъ и его преемники почти до 1858 г. не переставали грабить наши границы и караваны. Экспедиціи, посылаемыя въ степь въ разныя времена, имѣли вліяніе на Киргизовъ только во время тамошняго ихъ пребыванія. Дѣла та-

кимъ образомъ продолжались до 1845 г.; въ это время ген. Обуховъ, понимая всю несостоятельность нашихъ экспедицій, возмѣлъ мысль утвердиться въ самой степи, устроивъ въ разныхъ мѣстахъ укрѣпленія. Тогда же возникли укрѣпленія Оренбургское (1845 г.), Уральское (1845 г.), Карабутамакъ (1848 г.). Ген. Перовскій, начальникъ Оренбургскаго края, видя, что Киргизы приходятъ въ частыя волненія отъ грабежей Хивинцевъ и Коканцевъ, пошелъ далѣе Обухова и воздвигнулъ рядъ укрѣпленій по р. Сыръ-дарьѣ, обезпечившихъ Киргизовъ съ юга. Съ этого времени грабежи въ степи кончились, а послѣднія завоеванія ген. Чернышева и Романовскаго, вѣроятно, навсегда водворили спокойствіе въ степи. Только съ этого времени можно было приступить къ правильной администраціи края. Въ 1859 г. была образована область Оренбургскихъ Киргизовъ, въ которую входила и Сыръ-дарьинская линія; первая была подчинена вѣдомству Мин. Внутрен. Дѣлъ, а послѣдняя Мин. Иностран. Дѣлъ. Въ 1866 г. Сыръ-дарьинская линія соединена съ линіею въ Зачуйскомъ краѣ и изъ всего пограничнаго пространства съ Средне-азиатскими владѣніями отъ Аральскаго м. до оз. Иссык-куля образована одна *Туркестанская* область. Такимъ образомъ, Оренбургская область Киргизовъ получила свои настоящія границы. Въ административномъ отношеніи вся степь раздѣлена съ сѣв. на югъ на три части: западную, среднюю и восточную; каждая изъ частей подчинена Султану-правителю (въ чинѣ штабъ-офицера), непосредственно зависящему отъ областнаго правленія и въ свою очередь подчиненнаго Оренбургскому Генералъ-Губернатору. Каждая часть, управляемая Султаномъ, дѣлится на дистанціи, а каждая дистанція на аулы; въ запад. части степи 8 дистанцій, въ средней 20 и въ восточ. 28. Киргизы и Туркмены, кочующіе на Мангышлакъ, подчинены коменданту Александровскаго форта, непосредственно зависящему отъ Генералъ-Губернатора. Областное правленіе находится въ г. Оренбургѣ; Султаны-правители имѣютъ свое пребываніе—запад. части въ Затояномъ форпостѣ (въ Зем. Уральскаго войска близъ Илецкой защиты), средней около стан. Изобильной (Оренбургскаго у.) и восточной въ ст. Усть-Уйской (Челябинскаго у.). Нынѣ предположено ставки правителей перенести во внутрь степи, именно: правителя вост. части около Оренбургскаго укрѣп.; средней около Эмбинскаго форпоста, а для

правителя западной предполагалось возвести новый фортъ на устьѣ р. Эмбы. На пограничной линіи съ Оренбургскою губ. учреждено 6 попечительствъ, независащихъ отъ султановъ-правителей; вѣдѣнію ихъ подлежатъ всѣ разбирательства между Киргизами и Русскими, но вѣдѣла собственно Киргизовъ попечители не вѣдѣваютъ. Вся степь области заселена Киргизами Малой Орды и самой незначительной части Средней. О точномъ населеніи области нѣтъ никакихъ данныхъ, такъ какъ переписи тамъ никогда не было; единственнымъ, но вѣдѣмъ съ тѣмъ и весьма шаткимъ контролемъ за населеніемъ до сихъ поръ служить кибиточный податной сборъ (по 1½ руб. сер.). Первый кибиточный сборъ въ 1837 г. собранъ съ 15,506 кибитокъ, въ 1846 г. съ 67,280, въ 1856 г. почти со 100 тыс., наконецъ, въ 1862 г., за исключеніемъ района Сыръ-дарьи, кибиточный сборъ собранъ со 145 тыс. Полагая по 5 д. об. п. въ кибиткѣ, население оканчивается въ 725 тыс. д. об. п.; изъ этого числа кочуютъ въ запад. части до 65 тыс. кибитокъ или 325 т. д. об. п., въ средней 55 тыс. кибитокъ или 275 т. д. об. п., и въ восточной 25 тыс. кибитокъ или 125 т. д. об. п. Г. Мейеръ думаетъ, что Киргизовъ и другихъ кочевыхъ племенъ въ дѣйствительности наберется въ области до 1 мил. д. об. п. Малую орду составляютъ поколѣнія *Алимулы*, *Байулы* и *Семиродское*; каждое поколѣніе раздѣляется на роды, а каждый родъ на отдѣленія. Въ *западной части* изъ поколѣнія *Алимулы* кочуютъ 6 отдѣленій рода Ужраевского, 9 Китинскаго и малая часть Чиклинскаго; мѣста ихъ кочевовъ лѣтомъ по рр. Уилу и Килу, а зимой по устью р. Эмбы и около Каспійскаго м.; изъ поколѣнія *Байулы*—8 отдѣленій Адаевского рода, 4 Байбактинскаго, 5 Черкесскаго, 2 Кызылкуртова, 3 Маскарова, 5 Тазларскаго, 4 Исень-Темирова, 8 Бершева, 6 Алачинскаго, 7 Танинскаго и 6 Исмакова; мѣста ихъ кочевовъ лѣтомъ—Усть-уртъ, около Каспійскаго м., мѣста по рр. Уралу, Уленты, Анкаты, Чингырау, Будурты, Уилу, Килу, Джаксыбау, Калдыгайты и въ пескахъ Барсуки; зимою—по рр. Эмбѣ, Сагизу, Калдыгайты, Уралу, при оз. Каракулѣ, Джиты-кулѣ, около Александровскаго укрѣп. и близъ Сарайчиковой стан.; изъ поколѣнія *Семиродскаго*—2 отдѣленія Табынскаго, 2 Таминскаго, 6 Телявова и 6 Кердиринскаго; мѣста ихъ кочевовъ лѣтомъ—по рр. Эмбѣ и Уралу, около Уральска, зи-

мою въ пескахъ Барсукахъ и по рр. Эмбѣ и Уралу. Въ *средней части* степи кочуютъ только части 2-хъ поколѣній—Алимулы и Семиродскаго; изъ поколѣнія *Алимулы*—5 отдѣленій Чумекейскаго рода, 9 Дюрткаринскаго, 4 Чиклинскаго (Шекте) и 5 Каракисякова; мѣста кочевовъ лѣтомъ—по р. Иргизу въ Мугоджарахъ, около Уральскаго укрѣп., по оз. Аксакаль-барби, отъ Ори и Эмбы до Иргиза, зимою въ Кара-кумѣ, и въ Туркестанской обл. по Сыру, въ Кызыл-кумѣ и на Аральскомъ м.; изъ поколѣнія Семиродскаго—1 отдѣленіе Табынскаго рода, 5 Тобинскаго и 12 Джачалбайлинскаго; лѣтомъ они кочуютъ по рр. Тоболу, Тургаю, Иргизу, Ори и около Оренбурга, зимою по рр. Ори, Сувундуку, Иргизу и на Сырѣ. Наконецъ къ *восточной части* степи принадлежатъ 3 отдѣленія рода Кара-сакаль Алимулинскаго поколѣнія, кочующія лѣтомъ по Тоболу и Тургаю, а зимою по Сыру, 3 отдѣленія Алтынскаго рода и 7 Япасакаго изъ поколѣнія Байулы, кочующія лѣтомъ по рр. Тоболу, Тургаю и около оз. Аксакаль-барби, а зимою на Кувапъ и Сыръ-дарьѣ; изъ поколѣнія Семиродскаго кочуютъ 12 родовъ Кирейтскаго рода, 12 Ромадонавскаго, 6 Телявова и 1 Таминскаго, лѣтомъ около Троицка, ст. Звѣриноголовской и по р. Тургаю, а зимою на р. Сырѣ и въ Кара-кумахъ. Къ Средней Ордѣ Киргизовъ относятся роды Аргинскій, Кипчакскій и Найманскій, кочующіе лѣтомъ въ лѣсахъ восточ. части степи и по р. Тургаю, а зимою на р. Сырѣ. Каждый изъ родовъ имѣетъ особый отличительный знакъ—тамгу. Въ религіозномъ отношеніи хотя Киргизы и считаются магометанами-сунитами, однакоже не строго соблюдаютъ правила своей вѣры, да и плохо знакомы съ нею. Въ степи нѣтъ ни одной мечети. Что касается населенныхъ мѣстностей въ степи, то кромѣ русскихъ укрѣпленій тамъ нѣтъ ни одного постоянного поселка; изъ русскихъ укрѣпленій въ степи находятся: Оренбургское, Уральское, Карабутакъ, Эмбенское и Александровское (на Мангышлакѣ). Почти исключительное занятіе жителей составляетъ скотоводство; разводятъ преимущественно овецъ, мѣнѣе лошадей и верблюдовъ и весьма малое количество рогатаго скота. Степная овца отличается большимъ ростомъ, грубою шерстью, употребляемою на выдѣлку кошмъ (войлоковъ), вислячими ушами, горбатымъ носомъ и особенно жирнымъ наростомъ надъ хвостомъ (курдюкомъ), всѣящимъ отъ 10—20 фунт.; они крѣпкаго тѣло-

сложенія и легко переносятъ жаръ, жажду, голодь и большіе переходы; на пищу не разборчивы и ѣдятъ всякую траву. Лошади, извѣстныя въ Россіи подъ именемъ киргизскихъ, отличаются крѣпостью, хотя и не велики (около 2 арш. выс.), и некрасивы; нѣкоторые имѣютъ лошадей—армакаловъ, разводимыхъ у Туркменъ, но не уважаемыхъ Киргизами за ихъ нѣжность. Изъ молока кобылицъ Киргизы готовятъ любимый свой напитокъ—кумысъ. Верблюды разводятся одинокорбые и двугорбые и служатъ главнымъ образомъ для перевозки разныхъ тяжестией. Крупный рогатый скотъ сталъ разводиться въ большомъ количествѣ только въ послѣднее время по водвореніи порядка въ степи, прежде же, какъ поѣхъа въ быстрыхъ передвиженіяхъ, онъ разводился мало. Вообще Киргизы не особенно занимаются уходомъ за скотомъ и лошадьми, только въ недавнее время и то въ небольшомъ количествѣ стали заготовлять на зиму сѣно; обыкновенно же скотъ и зимою ходитъ по пастбищамъ, разрывая снѣгъ для добычи травы. Отъ недостатка корма скотъ зимою сильно изнуряется и часто умираетъ съ голода, а за нѣжнѣемъ крытыхъ помѣщеній, отъ частыхъ бурановъ погибаетъ въ степи; такъ въ 1850 г., во время 2-хъ дневнаго бурана, въ восточ. и средней части погибло разнаго скота до 291 т. головъ (257 т. гол. мелкаго скота, 12 т. крупнаго рогатаго, 17 т. лошадей и до 5 тыс. верблюдовъ), а въ 1856 г. отъ гололедницы и бурановъ погибло до 987 т. головъ (710 тыс. мелкаго скота, 179 тыс. лошадей, 63 т. крупн. рогат. скота, 33 т. верблюдовъ). По случаю недостатка кормовъ Киргизамъ дозволено перепускать скотъ и косить сѣно въ станичныхъ дачахъ Оренбургскаго и Уральскаго казач. войскъ за установленную плату; скота перепускается ежегодно отъ 30 до 176 тыс. головъ. Приблизительно въ области Оренбургскихъ Киргизовъ содержатъ овецъ до 5 мил. головъ, лошадей до 400 тыс., верблюдовъ до 340 тыс. и рогатаго скота до 100 тыс. Изъ второстепенныхъ и болѣе развитыхъ промысловъ въ степи замѣчательны: караванная перевозка товаровъ изъ таможенъ Оренбургской губ. на Сыр-дарьинскую линію и обратно, рыболовство на рр. Эмбѣ, Иргизѣ, Тургаѣ, въ озерахъ восточной лѣсистой части области и на Каспійскомъ м., наемъ къ казакамъ въ пастухи, лodka соли на Илецкой защитѣ и по соленымъ озерамъ степи, добыча разныхъ звѣрей, мѣха которыхъ служатъ сбытомъ въ Россію. Хлѣбопашество находится въ самомъ

младенческомъ состояніи; имъ занимаются преимущественно въ сѣв. части области по границѣ съ Оренбургскою губ. Подъ пашнями считаютъ не болѣе 15 тыс. десятъ; занимающихся хлѣбопашествомъ до 6,700 казачковъ. Хлѣба собирается до 1 мил. пуд., и нынѣ Киргизы вывозятъ его на продажу на Уральскую линію. Изъ хлѣбовъ сѣютъ преимущественно просо и пшеницу, менѣе ячмень и овецъ. Предѣломъ хлѣбопашества на югѣ служитъ линія отъ г-да Уральска до Оренбургскаго укрѣпл. Внутренняя торговля области сосредоточивается на мѣстныхъ пунктахъ, расположенныхъ по границѣ съ Уральскимъ казач. войскомъ и Оренбург. губерніею, или же производится черезъ посредство купцовъ и ихъ прикащиковъ, разѣзжающихъ по степи. Изъ области главными предметами вывоза служатъ: овцы (до 460,000 головъ), лошади (до 7,200 гол.), рогатый скотъ (до 16,500 гол.), мерлушка (до 470,000 шкуръ), шерсть (до 30,000 п.), кожа (болѣе чѣмъ на 130 т. р.), соль озерная (до 337,000 пудъ), рыба сушеная, пшеница, сало, конскій волосъ, рога сайгачи, шерстяныя издѣлія и проч. Въ замѣнъ того привозятъ муку, табакъ, чай, бумажныя издѣлія, шелковыя матеріи, посуду и проч.; эти товары идутъ не только изъ Россіи, но и изъ Бухары, Кокана и Хивы. Умственное образованіе Киргизовъ стоитъ на весьма низкой ступени развитія; нѣсколько школъ для обученія Киргизовъ заведены въ Троицкѣ, Оренбургѣ и другихъ пограничныхъ мѣстахъ.

(Meyendorff, Voy. d'Orenburg a Boukhara, fait en 1820, изд. 1826 г. въ Парижѣ; Лешманъ, Опис. Кирг.-Кайс. ордъ и степей, изд. 1832 г., въ 3 ч.; Helmersen, Reise nach dem Ural und der Kirgisiensteppe in den Jahren 1833 u. 1835, ч. I, с. 193, ч. II, 217; Basiner, Naturwissenschaftliche Reise durch die Kirgisiensteppe nach Chiwa, изд. 1848 г.; Lehmann's, Reise nach Buchara und Samarkand in dem Jahr. 1841 u. 42, изд. 1853 г. (эти три послѣднія статьи помѣщены въ Beitr. zur Kenntnis d. Russ. Reiches, издаваем. Эрромъ и Гельмерсономъ, въ томъхъ V, VI, XV и XVII); Эвермана, Естест. истор. Оренбур. пр., въ 2 ч.; Gobelet, Reise in d. Steppen d. südlich. Russl., ч. I, с. 97, ч. II, с. 46, 915; Запис. Географ. Общ. 1850 г., кн. IV, с. 1—121 (Бларамберга, Журн., ведом. во время экспед. для обозр. вост. бер. Касп. м. и Топогр. и стат. опис. восточ. бер. Касп. м.), 1851 г., кн. V, с. 36 (Махшова, Опис. Аральск. м.), 1853 г., кн. IX, с. 237 (свош. Россіи съ Хивью и Бухар. при Петрѣ Вел., Попова, 1855 г., кн. X, с. 1—337 (Небольсина, Очерки торгов. Россіи съ Средин. Азіею); Гор. Журн. 1827 г., ч. IV, с. 147 (о исторожд. смолист. дерева въ Киргиз. степи), 1840 г., ч. IV, с. 315 (опис. запад. части Кирг.-Кайс. степи), 1842 г., ч. IV, с. 102 (барометрич. измѣр. на р. Уралѣ, въ Киргизск. степи и Каспійск. котлов.), 1845 г., ч. III, с. 1 (о геогнос. сост. Усть-Урта), 1853 г., ч. II, с. 1, 157, 353, ч. III, с. 65, 163 (Геогн. поѣзд. въ восточ. часть степи Валагала въ 1849 и 1851 г.), 1857 г., ч. II, с. 394 (объ открыт. исторожда. бурнаго угля при колодц. Яр-куе, 1862 г., ч. I, с. 80 (состав. изъ Усть-Урта продолж. Уральск. др.), Катал. трогов. и астроном. пункт., опредѣл. по 1860 г., изд. 1863 г., с. 339—343; Бларамберга, Воен.-от. обозр. земли Кирг.-Кайсак. Внутрен. и Зауральск. (Малой) ордъ, изд. 1848 г.; Майера, Киргиз. степи Оренб. вѣдом., изд. Генер. Шт. въ 1865 г., съ картою; Бодэ, Очер. Туркмен. земля и восточн. прибр. Касп. м., въ Отеч. Зап. 1856 г., кн. 7—9; Helmersen, Ueber die geognost. Beschaffenheit d. Ust-Urt und ins besondere dessen östlich. Abfalles zum Aral See въ Classe Phys. Math. de l'Acad. Imp. de St.-Pet., t. IV, N 73—74, 1844 (это было перев. въ Горн. Журн. 1845 г., ч. III, с. 1); Меглицкаго, Опис. Южн.

Урал. хр., изд. 1858 г.; Рычкова, Топогр. Оренбур. (говорится много о Киргиз. и степ.); Зап. Геог. Общ. 1861 г., ч. 1, отд. II, с. 95 (отрыв. изъ путеш. въ Хиву); Вѣст. Геог. Об. 1851 г., ч. 1, отд. VI, с. 1 (Ханькова, о Поѣзд. Понялова и Бурламова въ Ташкентъ въ 1800 г.), 1835 г., ч. XIII, отд. V, (Пут. гг. Давилскаго и Н. Семёнова къ устью р. Зыбы), ч. XV, отд. V, с. 18 (Топогр. опис. р. Зыбы), 1839 г., ч. XXVI, отд. V, с. 1 (Резул. барометр. стѣнн. провѣд. между Оренб. и Аралск. м. въ 1858 г. акад. Струве), Н. Муравьева, Путеш. въ Хиву, изд. 1823 г.; Sewertzoff und Borzoff, geol. Beob., 1860).

Оренбургское (у Киргизовъ—*Тургай-кала*) укрѣпленіе въ области Оренбургскихъ Киргизовъ, подъ 49°38' с. ш. и 81°13' в. д., при соединеніи караванныхъ дорогъ изъ г. Троицка и Орска на Сыръ-дарью, въ 415 в. къ в.-ю.-в. отъ перваго и въ 520 в. къ ю.-ю.-в. отъ втораго, на высокому прав. берегу р. Тургай. Оно построено въ 1845 г. частью изъ сырцеваго кирпича и дерна, частью изъ дерева. Въ 1849 г. сюда переселено 21 семейство изъ Оренбургскихъ казаковъ, которые образовали около укрѣпленія особую слободку. Въ 1862 г., кромѣ гарнизона, было ч. ж. 102 д. об. п. (55 м. п.), которые съ успѣхомъ занимаются хлѣбопашествомъ, стѣнокошеніемъ, рыболовствомъ и извозомъ караванныхъ товаровъ въ г. Троицкъ.

(Мейеръ, Оренбург. Киргиз. обл., 273).

Оренбургское казацье войско расположено все въ Оренбургской губерніи. Оно получило начало въ 1736 г. подъ именемъ Оренбургскаго нерегулярнаго войска. Въ составъ его были переводимы казаки изъ город. Самары, Уфы, пригорода Алексѣевска и принадлежавшихъ въ нимъ крѣпостей. Въмѣстѣ съ Оренбургскимъ войскомъ образовалось и Исетское, присоединенное потомъ къ первому; первоначально въ первомъ считалось 650 человекъ, во второмъ 1,000. По заложеніи Оренбурга въ 1743 г. были заведены линіи Оренбургская, Уйская и Самарская, населенныя тагарами и другими переселенцами изъ Россіи; эти линіи вошли также въ составъ Оренбургскаго казач. войска; въ 1796 г. сюда переселено изъ Зем. Войска Донскаго 141 семейство, въ 1826 г. къ войску причислены отставные солдаты и солдатскіе малолѣтки, проживающіе вмѣстѣ съ казаками въ крѣпостяхъ; въ 1837 г. обращены въ казаки нижніе чины съ семействами поселенныхъ линейныхъ Оренбургскихъ баталіоновъ № 4, 6, 8 и 10; въ 1840 г. въ составъ его вошли бѣлопахатные солдаты, солдатскіе малолѣтки, отставные солдаты, Башкиры и Мещеряки, а также люди податнаго состоянія, живущіе на линейныхъ и другихъ предоставленныхъ войску земляхъ, какъ цѣлыми обществами, такъ и отдѣльными семействами.

Въ 1842 г. въ составъ войска вошли упраздненнаго Ставропольскаго Калмыцкаго войска чиновники и нижніе чины въ числѣ 777 семействъ, а также бѣлопахатные солдаты Бузулуцкаго, Бугульминскаго, Бугуруслаискаго и Мензелинскаго уу., въ числѣ 1892 семействъ. По свѣд. за 1859 г. (изъ списковъ населен. мѣстъ) въ Оренбургскомъ войскѣ было ч. ж. 104,933 м. п. и 107,203 ж. п., всего 212,136 об. п.; оно распредѣлялось по уѣздамъ: въ Оренбургскомъ № 1, 2, 3 и 4 полки съ 68,623 д. об. п. (34,394 м. п.), Верхнеуральскомъ № 6 полкъ съ 16,040 д. об. п. (7,964 м. п.), Троицкомъ № 7, 8, 9, 12 и часть № 11 полка (7,116 д. об. п.) съ 80,569 д. об. п. (39,614 м. п.) и Челябинскомъ № 5, 10 и часть № 11 полка (11,079 д. об. п.) съ 46,304 д. об. п. (22,961 м. п.). Къ 1865 г. въ войскѣ считалось до 108,000 д. м. п., которое распредѣляется по уѣздамъ, распредѣленнымъ по новымъ границамъ, слѣдующимъ образомъ: въ Оренбургскомъ у. 24,200 м. п., Орскомъ 14,500, Верхнеуральскомъ 23,000, Троицкомъ 26,300 и Челябинскомъ 20,000 м. п. Войско имѣетъ особое военное управленіе въ лицѣ Наказнаго Атамана, который по военной части пользуется правами начальника дивизіи; въ отношеніи же полиціи и суда всё несостоящее на службѣ на равнѣ съ другими сословіями подчиняется общему губернскому управленію, начальникомъ котораго, съ правами гражданскаго губернатора, есть также войсковой Наказный Атаманъ. Въ военномъ отношеніи войско раздѣлено на 12 полковъ; въ 1859 г. войско по полкамъ распредѣлялось такъ: въ № 1—17,728 д. об. п. (штабъ полка въ Нижнеозерной станицѣ), въ № 2—16,503 д. об. п. (штабъ въ Изобильной), въ № 3—15,273 д. об. п. (штабъ въ Оренбургѣ), въ № 4—19,108 д. об. п. (штабъ въ Верхнеозерной), въ № 5—18,908 д. об. п. (штабъ въ Наслѣднической), въ № 6—16,040 д. об. п. (штабъ въ Верхнеуральскѣ), въ № 7—20,272 д. об. п. (штабъ въ Михайловской), въ № 8—17,762 д. об. п. (штабъ въ Уйской ст.), въ № 9—16,935 д. об. п. (штабъ въ Кундравинской), въ № 10—16,917 д. об. п. (штабъ въ Челябинѣ), въ № 11—18,195 д. об. п. (штабъ въ Иткульской) и въ № 12—18,484 д. об. п. (штабъ въ Усть-Уйской). Въ этомъ же году войско размѣчалось въ 383 поселкахъ, изъ коихъ станицъ 62, отрядовъ 137, кордоновъ 10, выселковъ 170, селець, деревень и хуторовъ 4. Изъ числа

поселковъ 14 имѣютъ отъ 1½ до 2 тыс. д. об. п. и 11 свыше 2 тыс. д. об. п., именно *Росыттая* 2,969, *Нижнеозерная* 2,775 и *Бардаиловская* 2,353 въ № 1 полку, *Городищенская* 2,109 и *Краснохолмская* 2,766 въ № 2, *Павловская* 2,979 и *Оренбургская* 2,399 въ № 3, *Воздвиженская* 2,095 въ № 4, *Бундравинская* 2,268 въ № 9, *Устьуйская* 2,108 и *Нижнеуельская* 2,365 въ № 12 полку. Казаки вѣсутъ службу наравнѣ съ другими нерегулярными войсками, но преимущественно содержатъ караулы по границѣ Киргизской степи.

(Георг., Оп. нар., IV, 220, В. Стат. Оренбург. г., с. 112).

Оренбургъ, губерн. г-дъ Оренбургс. г.

I. Г-дъ, подъ 51°45' с. ш. и 72°46' в. д., въ 1,663 в. къ ю.-в. отъ Москвы и въ 2,336 в. отъ С.-Петербурга, на возвышенномъ прав. бер. р. Урала, на абсол. выс. 285 фут. Городъ первоначально былъ построенъ въ 1735 г. стат. сов. Кириловымъ на р. Ори, при впаденіи ея въ Уралъ, почему и получилъ названіе Оренбурга, т. е. города на Ори. Цѣль построенія города состояла въ томъ, чтобы съ одной стороны оградить Киргизовъ, принявшихъ подданство Россіи, а съ другой имѣть наблюденіе за Башкирами съ юга ихъ владѣній. Построеніе Оренбурга на р. Ори вызвало Башкировъ на бунтъ, продолжавшійся въ теченіи нѣсколькихъ лѣтъ. Однакоже мѣстность на р. Ори оказалась, по низменному ея положенію, весьма невыгодною, почему въ 1739 г., по представленію тогдашняго начальника края Татищева, разрѣшено было перенести Оренбургъ на уроч. Красной Горы, лежащее на прав. бер. р. Урала во 180 в. ниже устья р. Ори, при чемъ городъ на р. Ори повелѣно называть *Орскою* крѣпостью (нынѣ *Орскъ* у. г-дъ). Закладка Оренбурга на Красной горѣ произведена Урусовымъ въ 1740 г. Однакоже и Красная Гора, отличающаяся нездоровымъ климатомъ и недостаткомъ строительныхъ матеріаловъ, признана неудобною для построенія Оренбурга, и потому разрѣшено въ 1742 г. строить Оренбургъ на р. Уралѣ, на мѣстѣ крѣпости Бердянской, въ 70 вер. отъ Красной Горы, при чемъ Бердянская крѣпость отнесена на р. Сакмару, а городъ при Красной Горѣ обращенъ въ *Красногорскую* крѣпость (нынѣ станица Орскаго у.). Закладка Оренб. была сдѣлана въ 1743 г. Неплюевымъ. Оренбургъ во время Пугачевского бунта, выдержалъ 6-ти мѣсячную осаду, продолжавшуюся съ 5 окт. 1773 г. по 29 марта 1774 г. Въ 1744 г., при образованіи Орен-

бургской губерніи, Оренбургъ назначенъ губернскимъ городомъ; въ 1782 г., при образованіи Уфимскаго намѣстничества, Оренб. сдѣланъ областнымъ городомъ Оренбургской области, въ 1797 г. назначенъ опять губерн. г-домъ Оренбургской губ., въ 1802 г. управленіе губерніею перенесено въ г. Уфу, а Оренбургъ остался уѣзднымъ городомъ, наконецъ въ 1865 г. О. опять назначенъ губерн. городомъ во вновь образованной Оренбургской губ. Оренбургъ до 1862 г. имѣлъ значеніе крѣпости 2-го класса, но съ водвореніемъ порядка въ степи и съ укрѣпленіемъ нашихъ войскъ на р. Сыръ-дарьѣ стратегическое его значеніе утратилось. Крѣпость состоитъ изъ вала, опоясывающаго городъ съ 3-хъ сторонъ — зап., сѣв. и восточ. — и прилегающаго къ крутому и высокому берегу р. Урала; фигура крѣпости овальная, по длинѣ 750 саж., по шир. 600, а въ окружн. по валу 2,700 саж.; выс. вала 2 саж. Укрѣпленія состоятъ изъ 11 бастіоновъ, съ каменною въ нѣкоторыхъ мѣстахъ одеждою; впереди вала ровъ (12 фут. шир.), у бастіоннаго фронта, примыкающаго къ рѣкѣ съ вост. стороны, оборонительная 2-хъ этажная казарма. Къ городу примыкаютъ съ зап. Старая или Голубиная слободка, а съ сѣв. Новая слободка. Черезъ крѣпость устроено 4 воротъ: Водяныя (на р. Уралѣ), Чернорѣчпскія, Сакмарскія и Орскія. За р. Ураломъ, вер. въ 2 отъ Оренбурга, въ степи выстроены мѣнновой дворъ, въ родѣ крѣпостцы. Быстроу распространенію города много способствовали транзитная торговля Россіи съ Азіею и постоянное пребываніе въ немъ высшихъ административныхъ учрежденій краемъ. Уже въ началѣ 1746 г. въ Оренбургѣ считалось 628 домовъ. 4 церкви, гостинный дворъ, таможня. По свѣдѣн. за 1864 г. чис. жит. 33,586 д. об. п. (18,634 м. п.), изъ коихъ дворянъ 1,953, почетныхъ гражданъ 96, купцовъ 3,114, мѣщанъ и цеховыхъ 15,160, крестьянъ разн. вѣдом. 5,248, башкирцевъ 308, регулярнаго войска 2,675 м. п., нерегулярнаго 1,286 м. п. Неправославныхъ: раскольниковъ 285, католик. 472, протестантовъ 317 и магометанъ 2,578. Въ 1864 г. было 12 церквей, изъ коихъ 8 въ самомъ укрѣпленіи, 1 въ Старой слободкѣ, 1 въ Новой, 1 на кладбищѣ и 1 за р. Ураломъ на мѣнновомъ дворѣ; 1 католическая и 1 протестантская церкви (обѣ въ укрѣпленіи), 3 магометанск. мечети (1 съ минаретомъ въ городѣ, 1 въ Новой слободкѣ и 1 на мѣнновомъ дворѣ за Ураломъ). Домовъ 2,008 (109 кам.), камен-

ный гостинный дворъ, построенный 4-хъ угольникомъ (дл. 104, шир. 94 саж.), съ 150 лавками и церковью надъ воротами, 8 гостинницъ, 1 харчевня, постоянныхъ дворовъ 97, богадѣльня, военный госпиталь къ с.-в. отъ города, учебныя заведенія: военного вѣдомства Неплюевскій кадет. корпусъ, училище и окружная фейерверкерская школа (учащихся въ 1863 г. было всего 474); вѣдом. Мин. Народнаго Просвѣщенія: уѣздное и 3 приходскихъ муж. училищъ, женское училище 2-го разряда (учащихся въ 1863 г. 445 м. п. и 105 ж. п.); вѣдом. учреждений Имп. Маріи—Николаевскій жен. институтъ (учащихся въ 1863 г. 82 ж. п.); школа для Киргизскихъ дѣтей, училище лѣсоводства и земледѣлія, помѣщаящаяся въ Старой слободѣ. Въ городѣ находятся окружный арсеналъ, казармы, тюрьма, чугунный памятникъ, поставленный въ память избавленія въ 1821 г. жителей отъ натуральной квартирной повинности, городской садъ въ юж. части за р. Ураломъ. Городъ, кромѣ гостиннаго двора, имѣетъ во владѣніи земли по плану до 15 тыс. десят., но изъ нихъ 9 тыс. отошли къ казакамъ, проживающимъ въ форштадтѣ. Городской доходъ на 1862 г. исчисленъ въ 29,936 р. (обыкновенныхъ 21,979 р., въ томъ числѣ съ владѣльцевъ недвижимыхъ имуществъ 2,964 р. и съ промышленниковъ 3,029 р.). Общественный городской банкъ съ основнымъ капиталомъ въ 50 тыс. учрежденъ въ 1864 г. Занятія жителей весьма разнообразны; здѣсь занимаются хлѣбопашествомъ, огородничествомъ, работами въ таможднѣ, извозомъ товаровъ, личными услугами; многіе уходятъ на заработки въ Уральскъ, Илецкую Защиту и станицы Уральскаго войска; въ 1861 г. выдано паспортовъ 738 и билетовъ 1,015. Ремесленниковъ въ 1864 г. было 2,235 (626 мастер.), изъ коихъ приготовляющихъ предметы пищи 296, предметы одежды 640, предметы домостроительства и домохозяйства 1,211 (кузнецовъ 113, плотниковъ 102), разныхъ ремеслъ 88 (извозчиковъ 12). Въ 1864 г. было 38 заводовъ; салотопен. 6, свѣчныхъ 2, кожевен. 6, клееварен. 2, пивоварен. 3, водочныхъ 9, чугунолитейный 1, кирпичныхъ 6 и изразцовый 1. Заводскую дѣятельность Оренбурга оцѣниваютъ на сумму до 200 т. руб.; изъ произведеній заводовъ, только сало, кожи (юфты) и чугуныя вещи служатъ предметомъ внѣшняго сбыта; сало идетъ исключительно въ Россію, юфта въ Россію, Хиву, Бухару и въ область Оренбургскихъ Киргизовъ, чугуныя вещи въ степи, Хиву и Бухару. Въ

торговомъ отношеніи Оренбургъ имѣетъ значеніе не только какъ многолюдный городъ, снабжающій разными товарами мѣстныхъ жителей, но какъ мѣеновой пунктъ съ Киргизами и какъ транзитный пунктъ Россійскихъ и Среднеазиатскихъ произведеній. Къ Оренбургу приходятъ большіе караваны изъ Бухары, Хивы, Кокана и Ташкента, которые въ свою очередь забираютъ на обратномъ пути товары, привозимые изъ Россіи, преимущественно съ Нижегородской ярмарки и изъ Москвы. Черезъ Оренбургъ идутъ изъ степи и Азіи преимущественно товары громоздкіе, такъ какъ отсюда дорога въ Волгѣ не такъ гориста, какъ отъ г. Троицка. Приходящіе караваны изъ степи и Азіи останавливаются на мѣеновомъ дворѣ за р. Ураломъ, гдѣ въ теченіи всего лѣта производится мѣеновая торговля. О важности внѣшней торговли Оренбурга со степью и Азією можно судить изъ слѣдующихъ данныхъ. Въ 1824—33 г. среднимъ числомъ ежегодно отпускалось на 1,328,662 руб., а въ 1853—62 г. только на 993,486 руб.; въ 1824—33 г. средн. числомъ привозилось на 1,641,256 р., а въ 1853—62 г. на 1,662,183 р. Малый отпускъ нашихъ товаровъ особенно былъ въ 5-ти-лѣтіе 1853—57 г., но въ слѣдующіе годы онъ постепенно возрасталъ. Обороты торговли по привозу и отпуску въ послѣднее 10-ти-лѣтіе были слѣдующіе:

	<i>Отпускъ.</i>	<i>Привозъ.</i>
1853 г. . .	на 497,493 р.	на 961,624 р.
1854 г. . .	> 577,320 >	> 1,209,040 >
1855 г. . .	> 647,100 >	> 1,431,207 >
1856 г. . .	> 716,313 >	> 1,216,429 >
1857 г. . .	> 870,947 >	> 1,602,891 >
Средн. числ. на	661,835 р.	на 1,284,236 р.
1858 г. . .	на 988,786 р.	на 1,712,956 р.
1859 г. . .	> 1,271,632 >	> 1,629,216 >
1860 г. . .	> 1,187,265 >	> 2,027,195 >
1861 г. . .	> 1,546,967 >	> 1,823,734 >
1862 г. . .	> 1,631,062 >	> 3,007,550 >
Средн. числ. на	1,325,142 р.	на 2,040,130 р.

Такимъ образомъ отпускъ послѣдняго 5-ти-лѣтія увеличился противъ перваго въ 2 раза, а привозъ на $\frac{4}{5}$. Въ послѣдніе годы привозъ увеличился по случаю большаго ввоза хлопчатой бумаги. Кромѣ товаровъ черезъ Оренбургскую тамождню прошло въ Азію звонкой монеты въ 1853—62 г. средн. числомъ на 114,922 р. (въ 5-ти-лѣтіе 1853—57 г. на 108,109 р., въ 1858—62 г. на 341,785 р.), minimum отпуска монеты было 1853 г. (на 31,146), maximum 1862 г. (на 1,211,647

р.). Въ 10-ти-лѣтіе 1853—62 г. отпускалось и прибывало слѣдующее число каравановъ и верблюдовъ:

Отпускалось:		Прибывало:	
1853 г.	11 кар. 1,916 верб.	13 кар.	9,367 верб.
1854 г.	6 > 3,069 >	27 >	9,485 >
1855 г.	26 > 1,530 >	49 >	10,559 >
1856 г.	27 > 3,604 >	51 >	9,585 >
1857 г.	36 > 3,175 >	80 >	12,899 >
Ср. чис.	21 кар. 2,659 верб.	44 кар.	10,379 >
1858 г.	33 кар. 4,523 верб.	122 кар.	17,418 верб.
1859 г.	34 > 4,270 >	71 >	10,250 >
1860 г.	44 > 2,994 >	88 >	7,564 >
1861 г.	35 > 3,465 >	82 >	6,909 >
1862 г.	42 > 3,716 >	97 >	10,768 >
Ср. чис.	38 кар. 3,792 верб.	92 кар.	10,581 верб.

Въ 1861 и 62 гг. главнѣйшими товарами въ привозѣ были:

	1861 г.	1862 г.
скотъ	на 700,132 р.	на 689,438 р.
лошади	> 46,625 >	> 71,184 >
кожи	> 73,684 >	> 75,930 >
шерсть	> 17,814 >	> 21,790 >
бумага хлопч. >	398,688 >	1,598,663 >
> пряден. >	38,418 >	24,863 >
> издѣлія >	178,703 >	162,244 >
шелкъ и издѣл. >	156,249 >	153,438 >
мягкая рухл. >	195,320 >	181,151 >

Въ тѣ же годы вывозилось преимущественно:

	1861 г.	1862 г.
Издѣл. бум.	на 575,122 р.	на 736,533 р.
> шерст.,		
сукна	> 122,243 >	> 124,287 >
> шелк.	> 13,496 >	> 24,133 >
> льнян. и		
пеньков.	> 2,541 >	> 1,231 >
бумаги пряден. >	326,727 >	177,624 >
метал. и издѣл. >	149,200 >	151,902 >
сахара.	> 85,991 >	> 58,570 >
хлѣба	> 28,550 >	> 35,859 >
кожи и юфти. >	73,125 >	51,382 >
красокъ	> 96,497 >	> 191,124 >
мягкой рухляди. >	11,217 >	16,712 >

Въ 1864 г. выдано торговыхъ свидѣтельствъ купцамъ 1-й гильдіи 5, 2-й—225, мѣщанскихъ промысловыхъ 77, прикащикамъ 62, членамъ купеческихъ семействъ 537. Ярмарокъ въ городѣ нѣтъ, а базары собираются ежедневно.

(Рычковъ, Топогр. Оренб., ч. I, с. 8, ч. II, с. 10; то же, въ Ежемѣс. соч. 1762, II, 8; Палаасъ, Путеш., т. I, с. 346; Pallas, Voy., I, p. 410; Фалькъ, въ Полю. собр. уч. пут., ч. VI, с. 238; Georgi, R., II, 766; Незворова, Путеш. въ Казань, Вятку и Оренбургъ въ 1800 г., изд. 1803 г., in-12; Заблоскій, Землеп. Рос., ч. IV, с. 293, 338; Müller, Ugr. Volkst., p. 42; Асѣвъ, Оренб. г., с. 92; Мат. для Ст. Рос., изд. М. Вн. Д. 1839 г., отд. II, с. 28; Cottrill's, Sibiriens, I, 39; Abbot, Voy., II, 96; Rose, Reise, II, 197; Небольсинъ, Стат. зан. о вѣншн. торг., ч. I, с. 180, 186; В. Ст. Оренбур. губ., с. 103; Город. посел., ч. III, с. 454 (съ

указан. на историч. источ.). Экон. сост. город. посел., ч. II, тетр. XXV, с. 14. Видъ вѣнш. торгов., изд. Ман. Фил.; Baer u. Helmersen Beitr., B. V, s. 150, B. XV, s. 3; Комерч. газ. 1839 г., N 94—95, 1840 г., N 19).

IV. *Оренбургскій уѣздъ*; см. въ дополненіяхъ.

Оржевка, село, Тамбовской г., Кирсановскаго у. Здѣсь въ 1864 г. утверждена Правит. Судномъ женская община, которой пожертвовано помѣщицею Тишаниною 704 десят. земли.

(Съв. Почта, 1864 г., N 96).

Оржица, р., въ Полтавской губ., течеть на 130 вер., направляясь первоначально къ ю.-в., а потомъ къ ю.-в., въ уѣздахъ: Прилудкомъ, Ширятинскомъ и Лубенскомъ и впадаетъ въ р. Сулу съ правой стороны.

(Зап. Г. О., кн. XI, с. 379—380).

Оржица: 1) мѣст., Полтавской г-ніи, Лубенскаго у-да, при рч. Оржицѣ. Извѣстно съ XVI в. До 1782 г. принадлежало Лубенскому полку. Жит., малоруссовъ, 1,378 об. п.; 137 дворовъ. Церковь правосл. 1, ярмарки 3.

2) село, Полтавской г., Прилудскаго у-да, при рч. Оржицѣ, въ 42 в. отъ у-днаго г-да. Жит., малоруссовъ 2,067 об. п.; 319 дворовъ. (Город. посел. Рос. Имп., IV, 217).

Оріанда или *Ореянда нижняя и верхняя*, дачи Таврической г-ніи, Ятинскаго у-да, на южномъ берегу Крыма, у Чернаго моря. Урочище Оріанда или Ургенда увѣнчано скалою, которая нѣкогда была укрѣплена; остатки этихъ укрѣпленій видны доселѣ. Нынѣ урочище Оріанда вмѣщаетъ въ себѣ два мѣстн., принадлежащія особамъ Императорскаго дома. Нижняя Оріанда, въ 5 вер. отъ у-днаго г-да, составляющая собственность Е. И. В. В. К. Константина Николаевича, находится у самаго берега моря при источникѣ Врисы-Чешме. Это самое обширное мѣстнѣ на южномъ берегу Крыма. Первоначально Н. Оріанда принадлежала графу Куселеву-Безбородко, у котораго была куплена Императоромъ Александромъ. Впослѣдствіи къ этому мѣстнѣю присоединенъ былъ участокъ въ 20 дес., подаренный Императоромъ Александромъ графу Дибичу. Въ 1837 г. Императоръ Николай подарилъ Н. Оріанду Императрицѣ Александрѣ Феодоровнѣ, а по кончинѣ ея Н. Оріанда перешла во владѣніе В. К. Константина Николаевича. Оріандская дача устроена покойною Императрицею. Надъ высокими берегомъ, среди роскошной зелени, находится дворецъ, построенный по плану архитектора Шгакеншнейдера, въ видѣ продолговатаго четырехугольника, изъ блага инкерманскаго камня, не требующаго штукатурки. Крыша дворца составляетъ терассу, съ которой открываются виды на море, окрестности

и вершину Ялты. Въ сторовѣ отъ дворца находится скала, на которой, по повелѣнію Императрицы Александры Теодоровны, поставленъ крестъ и тутъ же посаженъ Ея Величествомъ лавръ. Параллельно съ этой скалой, по направленію къ Ливадіи, выдвигается другой утесъ, на которомъ построена небольшая круглая бесѣдка. Дворецъ Нижней Орианды окруженъ роскошнымъ паркомъ, въ которомъ, по причинѣ гористой мѣстности, прогулка совершается не пѣшкомъ, а верхомъ. Въ паркѣ Н. Орианды находится водопадъ и развалины древняго укрѣпленія; тутъ же виноградникъ, оливковая плантація, звѣринецъ и ботаническій садъ. Всѣхъ зданій въ Н. Ориандѣ 46, съ 69 ж. об. п. (44 м. п.). Верхняя Орианда или Мургуду составляетъ собственность Е. И. В. В. К. Елены Павловны, которая приобрѣтена отъ гр. Витта. Эта дача находится на южно-бережскомъ шоссе, при родникѣ Лакони, и также отличается прекрасною растительностью и живописнымъ мѣстоположеніемъ. Здѣшній дворецъ выстроенъ въ восточномъ вкусѣ. Въ В. Ориандѣ 4 зданія, съ 6 ж. об. п. (3 м. п.). Подлѣ В. Орианды имѣется казарма вѣдомства Путьей Сообщенія.

(Кеппель, Ерим. Сборн., с. 189; Dubois, Voy. au Caucase, т. VI, р. 67, 68, 71; Новорос. Календ. на 1831 г., с. 369, 363, на 1837 г., с. 93; Терещенко, Очер. Новор. пр., с. 183; Koch, Krim, s. 120—133; Goebel, Reise, I B., s. 266, ж. М. Вн. А. 1831 г., т. V, с. 163, 1840 г., т. XXXVI, с. 457).

Ореино (*Кучугуры, Рождественское*), село, Саратовской г. и у., въ 65 в. отъ у. г-да, при родникахъ. Ч. ж. 2,986 д. об. п., 383 дв.

Орлаево, или *Розалиевка*, мѣст., Херсонской губерніи, Тираспольскаго уѣзда, на транзитномъ трактѣ изъ Тирасполя въ Одессу, при рч. Кучугуранѣ, въ 25 в. отъ у-днаго г-дѣ. Существуетъ съ конца прошлаго столѣтія. Жит., малоруссовъ, 86 об. п., 19 дворовъ. Церковь правосл. 1, базары каждыя двѣ недѣли.

(Гор. пос. Р. Имп., V, отд. 2, с. 252).

Орлево (*Троицкое*), село, Пензенской г., Керенскаго у., въ 60 в. отъ у. г-да, при р. Орлевѣ. Ч. ж. 1,699 д. об. п., 142 дв.

Орленга, р., Иркутской г., пр. пр. Лены. Общее напр. къ с.-с.-з., дл. 130 в. Впадаетъ въ Лену при Усть-Орленгѣ въ Киренскомъ окр. Берега рѣки гористы и состоятъ изъ мелкозернистаго песчаника, могущаго служить хорошимъ точильнымъ камнемъ. При устьѣ Орленги у жителей распространены вобы.

(Georgi, B., I, 38; Хвостова и Давыдова, Пут., I, 29; Wrangel, B., I, 189; Шульца, Поѣзд. въ Як., с. 48).

Орлецы (*Орлицы Верхніе и Нижніе*), дер., Архангельской г., Холмогорскаго у., въ 33 в. къ ю.-в. отъ у. г-да, на лѣв. берегу Сѣв. Двины. Ч. ж. 58 д. об. п., 9 дв. Деревня состоитъ на развалинахъ древняго городка Орлеца, построеннаго въ 1342 г. сыномъ посадника Вареохома, Лукою, однимъ изъ первыхъ всельниковъ въ Двинской землѣ. Въ 1398 г. новгородцы, возставшіе противъ вел. кн. Василя Темнаго, за отнятое отъ нихъ Заволочье, пошли съ войскомъ на Орлець, положили княжескаго намѣстника кн. Теодора Ростовскаго, а крѣпость разрушили. Съ того времени крѣпость не была возобновляема.

(Архан. губ. вѣд. 1846 г., N 28, 1851 г., N 26; Архан. Сбор. 1863 г., ч. I, с. 467; Акты Археогр. Комисс., т. I, с. 8, N 13; Молчановъ, Опис. Арханг. г., 142; Вологод. губ. вѣд. 1846 г., N 28, с. 291; Максимовъ, Голъ на Обь., II, 482).

Орликовна, село, Черниговской г., Ново-зыбковскаго у., въ 70 в. отъ у. г-да, при р. Ревнѣ. Ч. ж. 689 д. об. п., 98 дв., винокуренный зав., на которомъ въ 1862—63 г. выкурено 8,007 ведеръ алкоголя.

Орликъ, р., Орловской г., лѣв. пр. Оки. Беретъ начало въ Болховскомъ у. близъ дер. Слободки, орошаетъ Орловскій. Напр. къ в.-ю.-в. Впадаетъ въ Оку въ г. Орлѣ. Дл. извилистаго теченія 42 в., шир. 25—30 саж. Берега рѣки круты, довольно высоки и состоятъ изъ известняковъ, содержащихъ въ себѣ характеристическія окаменѣлости нижедевонской формаціи. Дно иловатое и глинистое. Весною рѣка быстра. На рѣгѣ нѣсколько мельницъ и запрудъ, а въ самомъ городѣ два моста.

(Blasius, B., II, 342; В. и Н. Beltr., XXI, 33; В. Ст. Орлов. г., с. 11; ж. М. В. А. 1836, XIX, 29).

Орликъ Новый и Старый, мѣст., Полтавской г-ніи, Кобелякскаго у-да, на лѣвомъ берегу р. Днѣпра, въ 39 вер. отъ у-днаго г-да. Основано въ 1676 г.; въ тридцатыхъ годахъ прошлаго столѣтія упоминается какъ одно изъ укрѣпленій украинской линіи. Въ 1764 г. оно принадлежало къ составу Полтавскаго полка. Жит. 2,542 об. п., 228 дворовъ; церковей правосл. 2; лѣсныя пристани 3. Больше половины здѣшнихъ жителей занимаются рыболовствомъ.

(Гор. пос. Рос. Импер., IV, с. 211; Арацдаровно, Полтаво. г., III, с. 169).

Орлова Кундрючья слобода, Зем. Войс. Донскаго, Миусскаго окр., въ 65 в. отъ с. Новопавловскаго, при р. Кундрючьей. Ч. ж. 1,575 д. об. п., 234 дв., церковь.

Орлова Ровинецкая (*Росеньки*), слобода, Зем. Войс. Донскаго, Миусскаго округа, въ 30 в. отъ с. Новопавловскаго, при балкѣ

Ровниязкъ. Ч. ж. 3,131 д. об. п., 385 дв., церковь, ярмарка.

Орловець, село, Киевской г., Черкаскаго у., въ 54 в. отъ у. г-да, при прудѣ. Ч. ж. 4,751 д. об. п., 800 дв., прав. церковь во имя св. Николая, основ. въ 1779 г., винокуренный, кирпичный и свеклосахарн. зав. (гр. Потоцкаго), на коемъ въ пер. 1860—61 г. выдѣлано песку 57,531 п. Въ 1674 г. подъ селомъ происходила ожесточенная битва казаковъ съ Дорошенкомъ, вспомоществуемымъ татарскимъ 20 тыс. корпусомъ.

(Общ. разн. отрас. пром., ч. 1, с. 6; Похляевичъ, Сказ. о насел. мѣст. Киев. г., с. 640; Фундулей, Ст. оп. Киев. г., III, 57).

Орловец: 1) слобода, Зем. Войс. Донскаго, Донскаго 1-го окр., при р. Салу, въ юртѣ Константиновской станицы, въ 28 в. отъ нея. Ч. ж. 5,444 д. об. п., 590 дв., церковь.

2) село, Уфимской г., Мензелинскаго у., въ 48 в. отъ у. г-да, при р. Челнынкѣ, по Елабужскому почтовому тракту. Ч. ж. 1,870 д. об. п., 238 дв., 2 церкви.

3) мѣстечко, Черниговской г., Новгородъ-Сѣверскаго у., въ 37 в. отъ у. г-да, при р. Убеди. Ч. ж. 2,226 д. об. п., 272 дв., церковь, базары по четвергамъ; ярмарки: Вознесенская, 12 окт., 6 декаб. и 1 февраля. На нихъ привозится товаровъ болѣе, чѣмъ на 50 тыс. р. Свеклосахарный зав. (Орловской), на коемъ въ 1860—61 г. выдѣлано песку 12,343 пуд.

(Общ. разн. отрас. пром., ч. 1, прил., с. 20; Город. посал., г. V, ч. 2, с. 411; Домогатовъ, Опис. Черниг. г., с. 661).

4) село, Черниговской г., Нѣжинскаго у., въ 44 в. отъ у. г-да. Ч. ж. 2,028 д. об. п., 337 дв.

Орлово: 1) (*Самодуровка* тожь), село, Воронежской г., Бобровскаго у., въ 35 вер. отъ у. г-да, при р. Чигалкѣ. Ч. ж. 3,069 д. об. п., 414 дв., молитвен. православный домъ.

2) село, Московской г. и у., въ 21 в. отъ Москвы, при р. Сетунѣ. Ч. ж. 397 д. об. п., 59 дв., церковь, молитвенный раскольничій домъ, ковровая фабрика (Епанешникова), на которой въ 1862 г. выдѣлано 450 штукъ ковровъ на 15,500 р. при 26 рабочихъ, а въ 1861 г. 600 штукъ на 30,000 р. при 110 рабочихъ.

(Самойловъ, Атласъ, промыш. Моск. г., с. 18).

3) деревня, Ярославской г. и у., въ 21 в. отъ у. г-да, при р. Великой. Ч. ж. 168 д. об. п., 21 дв., винокуренный зав. (кн. Голицыныхъ), выкурявшій въ пер. 1862—63 г. 47,400 ведеръ безводнаго спирта.

Орловое Поле или *Алейниково*, мѣст. Херсонской г-ни, Елисаветградскаго у-да, при рч. Малой Корабельной въ 60 в. отъ у-го г-да. Заселено въ семидесятихъ годахъ прошлаго столѣтія выходцами изъ Малороссіи и Польши; мѣстечкомъ учреждено въ 1827 г. Жителей, малороссовъ и евреевъ, 142 об. п. (69 м. п.), 28 дворовъ; правосл. и еврейскій молитвенные дома; базары еженедѣльно.

(Гор. пос. Р. Имп., т. V, отд. 2, с. 244).

Орловская губернія принадлежитъ къ числу среднихъ въ Европ. Россіи. Простр. ея, по измѣр. Швейцера, 859,12 кв. м. или 41,567,6 кв. в. (у Арсеньева въ Статистич. Очеркахъ Россіи 858 кв. м.; въ Памяти. кн. Орлов. губ. на 1860 г. 38,593 кв. в.). Площадь губерніи представляетъ слегка-волнистую площадь, изрытую довольно глубокими и длинными оврагами, соединяющимися съ руслами рѣкъ преимущественно подъ прямыми углами. Абсол. высота водораздѣла рр. Десны и Оки въ самой южной части на границѣ съ Курской губ. у с. *Мотычи* (52°14' с. ш., 53°43' в. д.) достигаетъ 896 фут., у с. *Воронца* (52°24' с. ш., 53°40' в. д.) 844 фут., *Жерновца* (52°31' с. ш., 53°26' в. д.) 860 фут., оба въ Кроинскомъ у., у д. *Тереховки* (52°39' с. ш., 52°41' в. д.) Дмитровскаго у. 893 фут., у *Перкова* (53°1' с. ш., 52°47' в. д.) Карачевскаго у. 874 ф. На водораздѣлѣ рр. Оки и Дона (собственно Сосны) абс. выс. у с. *Александровки* (52°29' с. ш., 54°11' в. д.) имѣетъ 835 фут., а у с. *Скарятина* (52°45' с. ш., 54°58' в. д.) 880 фут. Вообще должно замѣтить, что восточ. и средняя части губерніи значительно выше западной, т. е. лежащей въ системѣ р. Десны; въ первыхъ двухъ средняя абсол. высота можетъ быть опредѣлена въ 750—800 фут., въ западной же отъ 600 до 700 фут.; самый низшій пунктъ находится въ Трубчевскомъ у. при д. *Карповкѣ* (53°4' с. ш., 51°19' в. д.), гдѣ абсол. выс. достигаетъ до 540 фут., самый высшій пунктъ при с. *Большой Жуковкѣ*, въ с.-з. части губерніи, Брянскаго у. (53°38' с. ш., 52°6' в. д.), 945 фут., при д. *Желябузь* Мценскаго у., въ сѣв. части губерніи (53°0' с. ш., 54°20' в. д.), 905 фут. Въ большей части губерніи, а именно въ предѣлахъ Окскаго и Сосненскаго бассейновъ, распространена ниже-девонская формація, которая состоитъ изъ плотныхъ известняковъ, почти вездѣ покрытыхъ красною глиною, толщина которой мѣстами простирается отъ 4—6 саж. Въ уу. Орловскомъ, Болховскомъ, Малоархангельскомъ, Елецкомъ и Ливенскомъ обнаженія

состоять преимущественно изъ желтоватыхъ и зеленоватыхъ доломитовъ и рухляковыхъ известняковъ, подъ коими залегаютъ толстые слои ноздреватаго, а иногда капельниковатаго плотнаго известняка, переходящаго въ слоистые известняки; въ промежуткѣ между двумя послѣдними слоями лежатъ песчаниковатые известняки съ остатками рыбъ *Placodermi*. Отличительныя окаменѣлости упомянутыхъ слоевъ—*Arga oreliana*, *Rhynchonella livonica*, *Spirifer Archiaci*, *Productus Murchissoni*. Лучшія обнаженія известняковъ девонской формациі находятся въ окрестностяхъ Орла по берегамъ рр. Оки и Орлика, а въ Елецкомъ и Ливенскомъ по берегамъ Сосны и ея притоковъ. На сѣверѣ пласты девонской формациі уходятъ въ Калужскую губернію. Здѣшніе известняки ломаются для шоссе, постройки зданій и жженія угля; они вывозятся даже въ губ. Харьковскую и Курскую. Лучшія дошки известняка находятся при с-цѣ Лукинѣ Мценскаго у. (въ 50 в. отъ у. г-да и въ 40 в. отъ Орла), близъ р. Неручи. Въ зап. и юго-зап. части г-и, принадлежащей къ системѣ р. Десны, распространена мѣловая формациа, состоящая изъ мѣловаго мергеля и мѣла, наибольшее развитіе которыхъ можно видѣть на возвышенномъ берегу р. Десны, на всемъ пространствѣ между Брянскомъ и Трубчевскомъ. Лучшія обнаженія мѣловой формациі видны у г. Брянска, около д. Глиннищево, Кобылицей, Овстуга, Уюта, Гостиловки, Вышковичей, Копала. У Брянска сѣжно-бѣлый мѣлъ, залегающій подъ наносомъ съ кусками мѣла и желѣзистаго песчаника и бѣлаго мѣловаго рухляка, содержитъ въ себѣ *Belemnitella micronata*, *Terebratula carnea*, *Terebr. bicipitata* и *Ostrea vesicularis*. Въ 2 вер. отъ сел. Копала, внизъ по теченію лѣв. берега р. Десны, находятся, подъ наносомъ, толстые сплошные пласты ноздреватой, песчаной желѣзной руды. По теченію рѣкъ Брянскаго у. Ветьмы, Хотъни и Бытоша развиты зеленоватые пески съ валунами и зернами мѣловаго черновато-зеленаго песчаника. Кромѣ этихъ двухъ описанныхъ формациі на девонской почвѣ находятся мѣстами небольшіе бассейны юрской формациі. Юрскія рухляковыя глины съ аммонитами показываются около с. Лаврова и д. Фоминой (Орловскаго у.) пзъ подъ желѣзистыхъ глинъ, содержащихъ куски глинистаго желѣзняка. Около д. Панкова (Орловскаго у.) юрская свѣтлоострая глина и синяя рухляковая сланцеватая глина содержатъ въ себѣ *Gryphaea dilatata* и *Ammonites vir-*

gatus, а въ синевато-сѣрой глинѣ съ остатками древесныхъ стволовъ, геодами сѣрнаго колчедана, кристаллами гипса заключаются грифеи и *Belemnites absolutus*. Около д. Тулубевои и в. оврагахъ с. Плосскаго (Орловскаго у.) обнажаются сѣрныя глины съ грифеями. Въ Кромскомъ у. недалеко отъ р. Ицки, между Верхн. и Нижн. Боевкой, находятся также юрскіе осадки. Въ Верхн. Боевкѣ подъ наносомъ лежитъ толстый слой истлѣвшаго торфа, сохранившаго большое количество рѣчныхъ раковинъ изъ рода *Planorbis* и *Limpaeus* и известнаго у Орловцевъ подъ именемъ подзола. Здѣсь же кромѣ юрскихъ осадковъ, состоящихъ изъ рухляковыхъ и песчаныхъ глинъ съ *Gryphaea dilatata* и обломками белемнитовъ, подъ наносомъ и подзоломъ лежитъ песчаная глина, содержащая слои весьма хорошаго бураго желѣзняка. Близъ д. Богдановки (Орловскаго уѣз.), находятся также юрскія глины съ *Ammonites* и *Gryphaea*. Обнаженіи каменноугольной формациі въ Орловской г-и совсѣмъ нѣтъ, по г. Романовскій, изслѣдовавшій Орловскую губ. въ 1864 г., полагаетъ, что тонкіе слои горнаго известняка съ *Prod. gigas* и синія сланцеватая глины съ пластами каменнаго угля по всѣмъ вѣроятіямъ находятся въ сѣв. части Брянскаго у. подъ слоями мѣловой формациі, на глубинѣ отъ 30 до 50 саж. Почва въ Сосненскомъ и Окскомъ пространствахъ преимущественно изъ глинистаго чернозема, а въ Деснинскомъ супески, глина и нерѣдко пески. Уже выше было сказано, что вся площадь г-и лежитъ въ трехъ водныхъ системахъ, а именно: въ Донской—уу. Елецкій, Ливенскій и вост. часть Малоархангельскаго, въ Окской—запад. часть Малоархангельскаго, весь Орловскій, Болховскій, Мценскій, Кромскій и незначительныя запад. части Карачевскаго и Дмитровскаго уу., въ Десневской—весь Трубчевскій, Брянскій, Сѣвскій и большая часть Карачевскаго и Дмитровскаго уу. *Донъ* течетъ на самой восточ. границѣ губерніи и на пространствѣ почти 60 в. служитъ границею Елецкаго у. съ Воронежскою губерніею. Въ него впадаетъ р. *Сосна* съ Ливенкой, Куначемъ, Тимомъ, Петрубжемъ, Трудами, Кшеневомъ, Ольшомъ, Фошней, Чернавкой, Корытней и другими незначительными рѣчками, *Малый Олымъ*, *Сменокъ*, *Енова* и другія. По всѣмъ рѣчкамъ Донскаго бассейна не производится судоходства; въ послѣднее время (въ 1864 г.), р. Сосна, по которой производился славъ барокъ въ прежнее время, признана судоходною,

через что значительно облегчится сбыть хлѣба для Елецкаго у. Р. Ока, получивъ начало въ юж. части Орловскаго у. близъ сел. Очковъ, протекаетъ черезъ уу. Орловскій, Кромскій и Мценскій, изъ послѣдняго выходитъ на границу Болховскаго уѣзда и Тульской губер. до дер. Воронца; все теченіе по Орловской губер. достигаетъ до 180 вер. Изъ притоковъ р. Оки значительны: *Оптуха, Зуша, съ Неручью, Снежетью, Ерота, Цонг, Пика, Орликъ, Неполотъ, Нууръ, Цетъмы, Вытебеть* и другія. Изъ рѣвъ Окскаго бассейна судоходны только Ока и Зуша; единственныя пристани на нихъ *Орель и Мценскъ*. Въ періодъ 1859—62 г. на этихъ пристаняхъ среднимъ числомъ ежегодно грузилось всѣхъ товаровъ 5,812,437 пуд. на 2,651,501 руб. (на р. Зушѣ 3,352,611 пуд. на 1,137,354 руб.); въ навигацію 1865 г. грузилось всего 4,727,789 пуд. на 2,087,154 руб. (на р. Зушѣ 2,309,097 пуд. на 494,053 руб.). Изъ числа грузившагося товара въ 1859—62 г. средн. числомъ было: хлѣба 4,945,337 пуд. на 1,618,919 руб. (въ 1865 г. 3,925,178 пуд. на 1,051,237 руб.), масла постнаго 163,922 пуд. на 378,553 руб. (въ 1865 г. 194,277 пуд. на 388,554 руб.), пеньки и пакли 378,456 пуд. на 474,529 руб. (въ 1865 г. 368,313 пуд. на 482,187 руб.), пеньковыхъ издѣлій на 14,309 руб. (въ 1865 г. на 15,341 руб.), сахара 1,580 пуд. на 7,070 руб. (въ 1865 г. 20,115 пуд. на 70,460 р.), табака 45,284 пуд. на 28,298 руб. (въ 1865 г. 51,310 пуд. на 15,795 руб.), сала 8,902 пуд. на 27,556 руб. (въ 1865 г. 8,774 п. на 30,604 руб.), камня и извести 173,554 пуд. на 42,587 руб. (въ 1865 г. 138,450 пуд. на 27,591 руб.). Всѣ эти товары разгружаются на ниже-окскихъ пристаняхъ, а также на Волгѣ у Нижняго Новгорода и Рыбинска. Р. Десна протекаетъ на прострѣствѣ почти 270 вер. только по уу. Брянскому и Трубчевскому, а потомъ выходитъ въ Черниговскую губ. Въ Десну впадаютъ *Неруса* съ Летчей, *Малой Нерусой, Локней, Усожемъ, Сѣвой, Болва, Снежетъ Габья, Ревна, Ветма, Серижа, Навля* и другія; кромѣ того *Свана*, притокъ Сейма (прит. Десны), отдѣляетъ южн. часть Кромскаго и Дмитровскаго у. отъ Курской губ. Изъ этихъ рѣвъ только Десна и Болва судоходны; пристани на р. Деснѣ находятся: *Брянская, Трубчевская и Прохмсовская* (Трубчевскаго у.), на р. Болвѣ—*Радицкая* (Брянскаго у.). Въ періодъ 1859—62 г. сред. имъ

числомъ грузилось на обѣихъ рѣвахъ 2,723,432 пуд. на 1,118,576 руб. (въ 1865 г. 1,556,375 пуд. на 1,331,730 р.), изъ этого числа масла постнаго 43,217 пуд. на 101,769 руб. (въ 1865 г. 53,645 пуд. на 117,962 р.), пеньки и пакли 94,057 пуд. на 139,900 руб. (въ 1865 г. 13,817 пуд. на 24,223 р.), пеньковыхъ издѣлій на 19,294 руб. (въ 1865 г. на 314,151 р.), лѣса и лѣсныхъ издѣлій на 144,979 р. (въ 1865 г. на 135,958 р.), металловъ и издѣлій 387,087 пуд. на 567,042 руб. (въ 1865 г. 346,956 пуд. на 503,775 р.), стекла, хрустала и фарфора на 62,784 руб. (въ 1865 г. на 104,472 р.), хлѣба 7,175 пуд. на 3,977 руб. (въ 1865 г. 22,760 п. на 9,097 р.). Кромѣ того въ 1865 г. грузилось москательнаго товара 15,160 пуд. на 26,809 р., сѣмени льнянаго 32,650 пуд. на 18,995 р., бумаги писчей 33,656 пуд. на 34,025 р., камня 174,466 пуд. на 6,761 р. Всѣ товары по р. Деснѣ отправляются преимущественно къ Днѣпровскимъ пристанямъ Кіевской, Полтавской, Херсонской и Таврической губ. Разгрузка производится исключительно на р. Окѣ при Орловской и Мценской пристаняхъ; въ навигацію 1865 г. на нихъ разгрузилось всего 1,014,108 пуд. на 301,152 руб., изъ коихъ соли 493,890 пуд. на 241,341 р., остальное: кули порожніе, тесь, доски, деревян. издѣлія и проч. Озеро считается до 98, но всѣ они незначительны и находятся преимущественно въ Трубчевскомъ и Брянскомъ уу. Наибольшія изъ озеръ Трубчевскаго у.—*Осестріе* въ Исковской волости до 3,800 саж. въ окруж., *Новостикое*, той же волости, *Марково*, близъ с. Полгужья, *Валуево* въ лѣсу, въ 14 в. отъ Трубчевска, каждое изъ нихъ имѣетъ до 3 вер. въ окруж.; въ Брянскомъ у.—*Дровянское* (до 4 в. въ окруж.) близъ с. Летянина, *Усолъ* (до 3 в. въ окруж.) близъ с. Ботагова, *Прости* (до 1,400 саж. въ окруж.) въ 5 в. отъ Брянска. Болота находятся преимущественно въ запад. части губерніи, въ области р. Десны; особенно ими отличаются уу. Брянскій, Трубчевскій и Сѣвскій, гдѣ подъ болотами до 30 тыс. дес. Болота эти лежатъ по большей части на лѣв. сторонѣ р. Десны и по долинамъ рр. Сѣвы, Нерусы, Ревни и Навля. Эти прѣрѣчныя болота имѣютъ обширное развѣтвленіе и довольно широкими полосами простираются въ глубь края. Кромѣ того, встрѣчаются болота и въ отдаленіи отъ рѣвъ, преимущественно въ лѣсахъ. Въ Окскомъ прострѣствѣ болотами отличаются р. Цонъ (Орловскаго у.) и

Витебеть (Болховскаго у.); въ Сосненскомъ же пространствѣ болотъ почти совсѣмъ нѣтъ, если же встрѣчаются здѣсь низменные сырыя мѣста, то на весьма небольшомъ пространствѣ. Въ лѣсномъ отношеніи губернія можетъ быть раздѣлена на три части: безлѣсную, недостаточно лѣспетую и изобильную лѣсами. Къ безлѣсной полосѣ принадлежатъ уу. Елецкій, Ливенскій и Малоархангельскій, т. е. Сосенское пространство; здѣсь изъ 1,213,000 десят. подъ лѣсами только 89,000 десят., т. е. около 7⁰/₁₀₀, наибольшее количество лѣсовъ находится въ Елецкомъ у. (12⁰/₁₀₀), менѣе въ Малоархангельскомъ (6⁰/₁₀₀) и Ливенскомъ (4⁰/₁₀₀). Эти уѣзды получаютъ необходимый для нихъ лѣсъ изъ губ. Тульской, частію Воронежской, а Малоархангельскій изъ Орловскаго у.; отопляются преимущественно соломомъ и кизякомъ. Къ недостаточно лѣсной полосѣ принадлежатъ уу. Орловскій, Болховскій, Крожскій, Дмитровскій и Мценскій; въ этомъ пространствѣ изъ 1,107,000 всей земли подъ лѣсами до 173 тыс. десят.; т. е. около 15⁰/₁₀₀. Здѣсь у. Дмитровскій имѣетъ 20⁰/₁₀₀, Крожскій 18⁰/₁₀₀, Болховскій 17⁰/₁₀₀, Орловскій и Мценскій по 12⁰/₁₀₀. У-ды Дмитровскій, Болховскій и Мценскій торговли лѣсомъ совсѣмъ не производятъ и довольствуются своимъ; Орловскій у. отпускаетъ лѣсъ въ уу. Ливенскій и Малоархангельскій и самъ закупаетъ изъ Кромскаго у. и частію изъ Калужской губ. по Окѣ; Кромскій у. снабжаетъ своимъ лѣсомъ Фатежскій у. Курской губ. и частію Орловскій у. Въ лѣсное пространство входятъ уу. Брянскій (68⁰/₁₀₀), Трубчевскій (49⁰/₁₀₀), Карачевскій (48⁰/₁₀₀) и Сѣвскій (32⁰/₁₀₀ всей площади уѣзда); здѣсь изъ 1,702,000 десят. всего пространства подъ лѣсами до 52⁰/₁₀₀. У-ды Брянскій и Трубчевскій, кромѣ погребленія большаго количества на обширныхъ заводахъ, отпускаютъ лѣсъ по р. Деснѣ къ Днѣпровскимъ пристанямъ, строятъ въ большомъ количествѣ разныя рѣчныя суда, гонятъ смолу и деготь, производятъ деревянную посуду и различныя лѣсныя издѣлія. Сѣвскій у., удовлетворяя своимъ требованіямъ, отсылаетъ лѣсъ въ Курскую губ. и Дмитровскій у., а Карачевскій снабжаетъ уу. Орловскій, Крожскій, Малоархангельскій и Ливенскій. Вообще, подъ лѣсами въ губерніи считается до 1,160,000 десят. или до 28⁰/₁₀₀ всей площади (при генеральномъ межеваніи значилось 1,258,980 д.). Въ 1858 г. изъ 1,298,136 дес. всѣхъ земель вѣдом. Государствен. Имуществъ подъ лѣсами было 408,808 десят., т. е. 32⁰/₁₀₀. Климатъ

губерніи хотя и умеренъ, однакоже отличается быстрыми переѣнами погоды, чему много способствуетъ открытое и возвышенное положеніе площади. По метеорологическимъ наблюденіямъ 1838—45 г. въ г. Орль (52°57' с. ш., на абсол. выс. 720 фут.) средняя годовая температура +3,97° Р.; средняя температура зимы въ Орль —7,12°, весны +2,90°, лѣта +15,16° и осени +4,93°. По наблюденіямъ 1852—55 г. средняя температура года +4,88°, зимы —6,13°, весны +4,77°, лѣта +16,43° и осени +4,45°. Высшее стояніе ртути 1852—55 г. было на +27° (въ 1853 г. іюль 30°), низшее —22° (въ 1855 г. въ январѣ —27°). Вскрытіе рѣкъ бываетъ 28 марта (среднее въ 1888—45 г.), замерзаніе 29 ноября. Территорія нынѣшней губерніи, по сказанію Нестора, была заселена Сѣверянами, жившими по Деснѣ въ уу. Брянскомъ, Трубчевскомъ и Сѣвскомъ, и Вятчанами, сидѣвшими по Окѣ. Въ IX стол. Сѣверяне и Вятчи платили дань Хазарамъ; въ 884 г. Олегъ присоединилъ къ русской землѣ Сѣверянь, а въ 964 г. тоже сдѣлалъ Святославъ I съ Вятчанами; такимъ образомъ, Орловская губ. присоединена къ Руси въ X стол. Съ раздѣленіемъ Руси на удѣльныя княжества въ 1054 г. земля Сѣверянь вошла въ составъ Переяславско-Суздальскаго удѣла, а Вятчей въ удѣлъ кн. Черниговскаго. Съ этого времени край этотъ дѣлается ареною княжескихъ усобицъ, которыя не могли не дѣйствовать разрушительно на благосостояніе ея обитателей. Но болѣе горькую участь испытала восточ. часть Орловской г-ни съ XIII стол., т. е. съ нашествія Татаръ; край въ это время сдѣлался окончательно пустынею, по которой бродили только орды Ногайцевъ и Крымцевъ, грабившихъ южныя предѣлы Московскаго государства. Главныя дороги, по которымъ проходили орды, были муравская и свиная; первая шла черезъ Ливенскій у., вторая черезъ средину губерніи отъ Рыльска на Карачевъ и Болховъ; названія этихъ дорогъ удержались и до нынѣ. Запад. часть губерніи подпала подъ власть Литвы и до начала XVI стол. служила предметомъ распри Литвы и Московскаго государства. Въ XVI стол. началась правильная защита южныхъ границъ государства черезъ построеніе укрѣпленій и сторожъ, такимъ образомъ возникли города: Орль въ 1565 г., Болховъ въ 1566 г., Кромы 1595 г., Ливны 1586 г.; города запад. части губерніи Трубчевскъ, Брянскъ,

Сѣвскъ, Карачевъ существовали еще въ XII в., въ это же время существовали Елецъ и Мценскъ. При раздѣленіи Россіи на губерніи въ 1708 г. Орель, Болховъ, Брянскъ, Карачевъ, Кромы, Ливны, Мценскъ, Сѣвскъ и Трубчевскъ были присоединены къ Киевской губ., а Елецъ къ Азовской. Въ 1745 г. въ часть Воронежской губ. входила Елецкая провинція съ Ельцомъ, Ливнами, Теленкамъ, Чернавскимъ (два послѣднія нынѣ села Елецкаго у.), а въ Бѣлгородскую губ. Сѣвская провинція съ Сѣвскомъ, Брянскомъ, Трубчевскомъ, Кромами, Карачевымъ и Орловская провинція съ Орломъ, Болховомъ и Мценскомъ. Въ 1778 г. было образовано Орловское намістничество изъ 13 уѣздовъ Орлов., Карачев., Брянск., Трубчев., Сѣвскаго, Кром., Болхов., Мценск., Ливенск., Елец., Архангел. (нынѣ Мало-Архангельскъ), Луганскаго и Дешинскаго (нынѣ села); при этомъ послѣдніи 3 экономич. селенія переименованы въ города. Въ 1782 г. вмѣсто упраздненнаго Луганскаго у. образованъ изъ с. Дмитровки гор. Дмитровскъ съ уѣздомъ. Въ 1796 г. при образованіи Орловской губерніи учреждено только 10 уѣздовъ: Орловск., Карачевск., Брянск., Трубчевск., Сѣвск., Кром., Болховск., Мцен., Ливенск. и Елецъ; въ 1802 г. къ этимъ 10 уѣздамъ присоединены упраздненные Дмитровскъ и Малоархангельскъ съ уѣздами. Съ этихъ поръ составъ губерніи остается безъ измѣненія. Уѣзды раздѣлены на станы: Орловскій на 4, Мценскій, Болхов., Брян., Трубчев., Малоархангел. и Елецкій на 3, Сѣвскій, Ливенскій, Кромскій, Дмитров. и Карачев. на 2. По свѣдѣніямъ за 1865 г. ч. ж. въ губерніи 1,570,724 д. об. п. (въ городахъ 165,305 д. об. п.), изъ коихъ 781,920 м. п.; на 1 кв. м. съ городами по 1,805 д. об. п. Плотнѣйшіе по населенію уу. Орловскій съ 2,903 д. об. п., слабѣйшіе Трубчевскій съ 996 д. об. п. и Брянскій съ 868 д. об. п. Въ числѣ жителей: дворянства 9,229, духовенства 21,208 (правосл. бѣлаго 19,800, чернаго 569 м. п. и 832 ж. п., единовѣрскаго 4, католическаго 3); городскіхъ сословій 175,712 (почетн. гражданъ 464, купцовъ 15,569, мѣщанъ и цеховыхъ 159,679); сельск. сосл. 1,291,083 (крестьянъ казен. 497,054, бывшихъ удѣльныхъ 78,793, вышедш. изъ крѣпос. зависим. 701,704, бывшихъ заводскихъ 13,532); военныхъ сословій 63,548 (регулярнаго войска 9,688 м. п., безсрочноотпускныхъ 9,404 м. п., солдатскихъ дѣтей 6,106 м. п., отставныхъ 11,176 м. п., солдатскихъ женъ и дочерей

28,174 ж. п.), иностранныхъ подданныхъ 249, лицъ не принадлежащихъ къ вышеозначеннымъ разрядамъ 9,695. Не православныхъ въ губерніи: единовѣрцевъ 604, раскольниковъ 5,969 (въ Кромскомъ у. 4,840), католиковъ 2,753 (въ г. Орлѣ 2,055 и Брянскѣ 242), протестантовъ 337, евреевъ 594 и магометанъ 23 м. п. Въ 1865 г. въ губерніи было правосл. церквей 912 (135 въ городахъ), монастырей и пустыней 13, изъ нихъ *Введенскій* жен. мон. въ Орлѣ, *Петропавловскій* муж. близъ Мценска, *Рождественскій* жен. и *Оптинскій* *Троицкій* муж. въ Болховѣ, *Петропавловскій* жен. въ Брянскѣ, *Свѣтскій* и *Бьлобережскій* муж. въ Брянскомъ у., *Троицкій* муж. и *Знаменскій* жен. въ Елецѣ, *Одринъ* муж. въ Карачевскомъ у., *Троицкій* жен. въ Сѣвскѣ, *Шлоцанская* муж. пустынь въ Сѣвскомъ у. и *Челмскій* муж. въ Трубчевскомъ у. Единовѣрскаго церквей 2 (обѣ въ Орлѣ), католическая и лютеранская церкви (тоже обѣ въ Орлѣ). Жители размѣщаются въ 3,941 поселкахъ, т. е. на 1 кв. м. приходится по 4,7 поселка. Изъ числа поселковъ: городовъ 12, слободъ 86, селъ 744, селець 852, деревень 1,994, хуторовъ 150, мелкихъ поселковъ 103. Самыя населенныя мѣстности, за исключеніемъ городовъ, въ губерніи находятся: въ Елецкомъ у.: *Александровская* (Казаки) слоб. съ 3,799 д. об. п., *Солдатское* 2,453, *Жерновное* 2,444, *Тербумы* 2,389 и *Бурдино* 2,119; въ Малоархангельскомъ: *Верхососенье* 3,502 д. об. п., *Теляжье* 2,881 и *Губкино* 2,033; Брянскомъ—*Дятково* 2,962 д. об. п.; въ Ливенскомъ—*Любовша Верхн.* 2,880 д. об. п., *Любовша Нижн.* 2,444, *Коростыши* 2,258 и *Ольшаное Вышнее* 2,000; въ Сѣвскомъ—*Новоямское* 2,580 д. об. п. и *Алешковичи* 2,158, въ Орловскомъ—*Пятницкая* слоб. 2,020 д. об. п.; остальные поселки имѣютъ менѣе 2,000 д. об. п. Въ экономическомъ отношеніи, какъ и въ физическомъ, Орловская губ. раздѣляется на три области: восточную, среднюю и западную. Восточ. часть, въ которую входятъ уу. Елецкій, Ливенскій и Малоархангельскій, отличается чисто земледѣльческимъ характеромъ; въ средней, т. е. въ уу. Кромскомъ, Орловскомъ, Болховскомъ и Мценскомъ, кромѣ земледѣлія развиты и нѣкоторые промыслы, въ западной, заключающей въ себѣ остальные уѣзды, хлѣбопашество едва удовлетворяетъ или даже не удовлетворяетъ мѣстнымъ потребностямъ (какъ напр. въ Брянскомъ и Трубчевскомъ уу.), а промыслы приносятъ главный доходъ жителямъ; въ этой

части г-ин преимущественно развиты бурлачество, выдѣлка пеньки и постнаго масла, извозъ, работы на мѣстныхъ заводахъ, лѣсопромышленность и мелкая торговля. Подъ пашнями въ губерніи до 2,251 тыс. десят., т. е. около 56⁰/₁₀₀ всей площади. Сѣютъ всѣ роды хлѣбовъ, но болѣе рожь и овесъ; посѣвы пшеницы въ большихъ разиѣрахъ производятся преимущественно у крупныхъ землевладѣльцевъ и болѣе въ восточ. части, а большіе посѣвы конопли въ западной. Въ 1858 г. сѣялось всего озимаго до 950 тыс. четверт., яроваго до 1,376,000, собиралось озимаго до 3,846,000, яроваго до 4,657,000; въ 1860 г. уродилось озимаго до 4,128,000, яроваго до 4,877,000 и картофелю до 846 тыс. четвертей. Сбытъ хлѣба производится или по судоходнымъ рр. Окѣ и Зушѣ черезъ Орель и Мценскъ, или гужемъ въ Московскую губ. и до западно-двинскихъ пристаней Смоленской. Много хлѣба идетъ также на винокурение. Въ 1859—62 г. среднимъ числомъ вывозилось разнаго хлѣба однимъ воднымъ путемъ 4,952,512 пуд. на 1,622,896 р.; на винокурение употреблялось въ 1862—63 г. 2,171,663 пуд. муки и солоду, а въ 1863—64 г. 2,058,635 пуд. Кромѣ Орла и Мценска, стягивающихъ хлѣбы не только въ своей губерніи, но и Курской, по торговлѣ хлѣбомъ замѣчательны Елецъ и Ливны. Одинъ Елецъ ссыпаетъ у себя въ годъ до 300 тыс. четверт. пшеницы, которая перемалывается на мѣстныхъ мельницахъ, Ливны закупаютъ до 450 тыс. четв. хлѣба. Хлѣбъ этими городами закупается изъ своихъ уѣздовъ и губ. Воронежской, Саратовской, Харьковской, Тамбовской и Рязанской. Посѣвы конопли въ запад. части губерніи составляютъ главный источникъ доходовъ; выдѣланная пенька и постное масло вывозятся за границу черезъ Ригу и С.-Петербургъ. Главными пеньковыми рынками считаются Орель, Мценскъ, Брянскъ, Трубчевскъ, Болховъ и Карачевъ. Въ пер. 1859—62 г. среднимъ числомъ вывозилось по судоходнымъ рѣкамъ изъ Орла 257,656 пуд. пеньки, 153,182 пуд. масла постнаго и на 14,300 руб. пенковыхъ издѣлій, изъ Мценска 120,800 пудъ пеньки, 10,740 пуд. масла, изъ Брянска 85,682 пуд. пеньки, 6,724 пуд. масла, изъ Трубчевска 3,375 пуд. пеньки, 33,228 масла и на 19,294 руб. пенковыхъ издѣлій. Болховъ скупаетъ до 300 тысячъ пудовъ пеньки, и Карачевъ до 120 тысячъ пудовъ. Пенька и масло, кромѣ вывоза водою, подвозится гужемъ къ пристанямъ Смоленской

губ.—Порѣчью, Бѣлому и Гжатску для отправки къ Ригѣ и С.-Петербургу. Пенькотрепальни и маслобойни можно встрѣтить не только въ городахъ, но во многихъ селеніяхъ. Огородничество, какъ промыселъ, существуетъ только въ городахъ и подгородныхъ селеніяхъ; въ прочихъ же мѣстахъ сѣютъ капусту, морковь, рѣпу и проч. для собственной надобности. Свекловица сѣется мѣстами въ поляхъ для мѣстныхъ свеклосахарныхъ заводовъ. Садоводствомъ занимаются преимущественно помѣшники, купцы и духовенство; между крестьянскими садами большихъ и привосящихъ какую либо доходность въ губерніи не встрѣчаются. Изъ фруктовыхъ садовъ замѣчательны въ Орлѣ купца Шляпина, занимающій до 7,600 кв. саж., г. Мацнева въ Орловскомъ у. и г. Карѣвскаго въ с. Шаблыкинѣ Карачевскаго у. Для оощренія и распространенія садоводства въ губерніи около г. Орла устроенъ фруктовой питомникъ, снабдившій съ 1843 г. 300 тыс. прививками. Содержаніе скота и лошадей находится въ удовлетворительномъ состояніи; рогатый скотъ особенно хорошо содержится у владѣльцевъ винокуренныхъ заводовъ; многіе изъ помѣщиковъ имѣютъ конскіе заводы рысистой и упряжной породы, всѣхъ конскихъ заводовъ считается болѣе 100. Въ Орлѣ находится казенная случная конюшня и здѣсь же бывають конскіе бѣги. Лучшія крестьянскія лошади, отличающіеся большимъ ростомъ и силою, находятся въ Ливенскомъ, Малоархангельскомъ и отчасти въ Елецкомъ у. Томкорунное овцеводство незначительно и болѣе содержится въ Сѣвскомъ и Елецкомъ у. Въ 1865 г. изъ 780 тыс. всѣхъ овецъ было тонкорунныхъ только 11 тыс. головъ (въ Елецкомъ и Сѣвскомъ у. по 4 тыс.), т. е. 1,4⁰/₁₀₀. Скотоводство было въ слѣдующемъ состояніи:

	1858 г.	1862 г.	1863 г.
Лошадей . . .	до 467,000	516,000	456,000
Рог. скота . . .	> 269,000	342,000	297,000
Овецъ прост. . .	> 754,000	750,000	769,000
> тонк. . . .	> 16,000	12,000	11,000
Свиней	> 323,000	313,000	298,000
Козъ	> 11,000	14,000	13,000

Пчеловодство составляетъ одно изъ распространенныхъ занятій между жителями; особенно оно процвѣтаетъ въ лѣсистыхъ уу. Брянскомъ и Трубчевскомъ, гдѣ пчеловодство бортовое и пасѣчное. По свѣд. Мин. Государ. Имущ. въ 1846 г. между казенными крестья-

нами было пчеловодовъ 2,547, вѣющихъ 34,134 улья, т. е. число пчеловодовъ относится къ населенію какъ 1 къ 76. Изъ другихъ промысловъ наиболѣе распространены: бурлачество по рр. Окѣ, Зушѣ и Деснѣ, конныя занимаются до 27 тыс. человекъ; извозъ особенно распространенъ въ Болховскомъ, Мценскомъ, Орловскомъ и въ восточ. уѣздахъ; трепаніе пеньки и выбойка постнаго масла въ запад. части г-и; въ уу. Брянскомъ, Трубчевскомъ и Карачевскомъ распространена лѣсная промышленность, заключающаяся въ рубкѣ и распилкѣ лѣса, выдѣлкѣ разныхъ лѣсныхъ издѣлій; гонка смолы и дегтя. Значительная часть населенія выходитъ на заработки въ другія мѣстности; въ 1858 г. изъ 225,332 ревизскихъ душъ м. п. вѣдом. Государ. Имущества выходило по паспортамъ и билетамъ 21,687 человекъ, т. е. около 10%, изъ этого числа въ Ливенскаго у. 5,450, Кромскаго 3,377 и Орловскаго 2,832. По показанію Мин. Государ. Имущ. въ 1858 г. изъ казенныхъ крестьянъ занималось торговлею 457 человекъ, личною промышленностью 17,989 и содержаніемъ маслобоенъ, постоялыхъ дворовъ и другихъ заведеній 2,858; по этому на 10 д. м. п. приходится по 1 промышленнику. Ремесленниковъ въ городахъ въ 1865 г. было 13,375 человекъ (6,372 мастер., 5,191 работниковъ и 1,812 учениковъ); въ этомъ году на фабрикахъ и заводахъ работало 20,521 человекъ. Фабричная дѣятельность губерніи довольно значительна. Считаая мукомольни и маслобойни, носящія характеръ не заводскій, всѣхъ заводовъ и фабрикъ было:

	1858 г.	1862 г.	1865 г.
Число зав.	544	1,711	3,168
Рабочихъ	12,113 чел.	12,767 чел.	20,521 чел.
Сумма	5,360,129 р.	6,118,876 р.	11,234,109 р.

Рѣзкое разлічіе въ цифрахъ заводовъ зависитъ отъ введенія въ расчетъ маслобоенъ и мельницъ. Изъ числа заводовъ въ 1865 г. было обдѣлывающихъ животные продукты 290, на которыхъ выдѣлано на сумму 2,502,099 руб. (салотопенные 119 на 264,940 руб., мыловарен. 18 на 262,400 р., сально-свѣчныя 20 на 176,060 р., костонажные 2 на 4,800 руб., кожевен. 110 на 1,597,860 р., клеиные 9 на 28,523 руб., сыроварен. 2 на 17,000 руб., воскобойн. и свѣчновосков. 8 на 38,418 руб., суконная 1 на 109,098 р., шелковыхъ ситъ 1 на 3 т.); обдѣлывающихъ растительные продукты 2,714 на 7,708,885 р. (паточ-

ныхъ 2 на 4,860 р., сахароваренныхъ 9 на 340,440 р., выюкуренныхъ 57 на 2,265,623 руб., пивоварен. 14 на 46,657, картофельно-крахмальныхъ 4 на 1,580 руб., канатныхъ 6 на 89,011 руб., пенькотрепальныхъ 124 на 1,865,712 р., пенькопрядильныхъ 69 на 329,351 р., маслобойныхъ 1,638 на 302,381 руб., писчебумажн. 8 на 90,947 руб., табачныхъ 9 на 49,513 руб., солодовен. 11 на 12,040 руб., крупорушн. 158 на 318,628 руб., мукомольн. 600 на 1,919,897 р., лѣсопильныхъ 5 на 72,245 руб.), обдѣлывающихъ ископаемые продукты 239 на 974,150 руб. (чугунолитейныхъ 7 на 146,502 руб., колокольныхъ 2 на 4,860 руб., пушечный 1 на 75 т. руб., желѣзный 1 на 25,440 руб., фарфоровый 1 на 3 тыс. руб., хрустальн. и стеклян. 6 на 574 т. руб., кирпичныхъ 143 на 132,088 руб., гончарныхъ 56 на 6,975 руб., кафельныхъ 22 на 6,285 р.), смѣшанныхъ производствъ 14 на 48,975 руб. (химическія 1 на 8 т. р., спичечныхъ 2 на 2,360 руб., красильныхъ 3 на 575 руб., экипажныхъ 8 на 38,040 руб.). Изъ числа заводовъ, обложенныхъ акцизомъ, въ губерніи были: 35 винокуренныхъ, выкурявшихъ въ 1862—63 г. 761,058 ведръ спирта, а въ 1863—64 г. ихъ было уже 60 съ выкуромъ въ 733,481 ведра спирта; пивоваренные заводы въ 1862—63 г. выварили пива и меда 59,613 ведръ, а въ 1863—64 г. 89,567 ведръ; на 8 свеклосахарныхъ заводахъ въ 1864—65 г. выдѣлано песка 73,185 п. изъ 125,496 берковцевъ свекловицы; въ 1864 г. 10 табачныхъ фабрикъ приготовили курительн. табака 5,411 пуд., нюхательнаго 5,688 пуд., сигаръ и папирсъ 896,575 штукъ. Изъ горныхъ заводовъ, кромѣ казен. пушечнаго завода въ Брянскѣ, находятся частныя въ Брянскомъ уѣз.: *Любожанскій* и *Радицкій* (С. И. Мальцова), чугунолитейныя *Бытошевскій* и *Петровскій* (Мельникова) желѣзодѣлательныя. Въ 1863 г. на первыхъ двухъ отлито чугунныхъ издѣлій 74,285 пуд., на вторыхъ проплавлено рудъ 143,720 п., выплавлено чугуна 58,736 пуд., отлито чугун. издѣлій 8,337 пуд., выковано кричнаго желѣза 10,176 пуд., полового 9,730 п., желѣзныхъ издѣлій 387 п. Изъ заводовъ губерніи замѣчательны по своему производству: *Датковская* хрустальн. фабрика (Мальцова), выдѣлавшая болѣе чѣмъ на 235 т. р., *Ивотская* стеклян. фабр. (Мальцова) обѣ въ Брянскомъ у., *Чернавская* писчебум. фабр. (Русанова) въ Елецкомъ у.; *Любожанскій* сахарорафинад. зав. (Мальцова)

въ Брянскомъ у., 2 канатныхъ фабр. въ Брянскѣ (Мѣшкова и Новиковыхъ), воско- свѣчной въ Елецѣ (Давидова), кожевен. за- воды въ Елецѣ Валуйскаго и въ Болховѣ — Савастинныхъ, мыловарен — Петрова въ Елецѣ, сукон. фабр. въ с-цѣ *Бабьѣ* (Вендриха) Бол- ховскаго у., свеклосахарные зав.: *Любохон- ской* и *Овтюгской* Брянскаго у., *Хмляини- кой* Елецкаго и *Луганьской* Сѣвскаго; изъ ви- нокуренныхъ заводы: *Витебтский*, *Петров- ский*, *Петропавловский Большой*, *Воронежский*, *Эмтинский* и *Холмецкий*. Торговля губер- нии сосредоточивается преимущественно въ городахъ, гдѣ складываются товары внутрен- няго производства и предназначенные къ вы- пуску за предѣлы губернии, а также и товары привозные для распродажи внутри края. Глав- ными предметами, вывозимыми къ портамъ, въ станицы и другія мѣстности служатъ хлѣбъ, пенька, канаты, масло постное, кожи, сало, металлы, дѣсь и разныя фабричныя издѣлія. Только гор. Кромы, Дмитровскъ и Малоар- хангельскъ не отличаются въ торговомъ отно- шеніи, изъ другихъ же городовъ особенно значительны: Орелъ, Мценскъ, Елецъ, Ливны, Брянскъ, Болховъ и Трубчевскъ. Кромѣ ба- зарныхъ дней, бывающихъ въ разныхъ се- лахъ, въ губернии собираются 73 ярмарки, ихъ въ городахъ 16; на нихъ въ 1863 г. привозилось товаровъ и пригонялось скота на 988 тыс. р. (въ городахъ на 416 тыс.), про- давалось на 387 тыс. Изъ ярмарокъ замѣта- тельны 16 июня въ г. *Карачевъ* (прив. на 135 т. р.) и Вознесенская въ с. *Тербуняхъ* Елецкаго у. (прив. на 108 т. р.). Изъ осталь- ныхъ ярмарокъ на 6 привозилось на 50— 100 т. р., на 15 на 10—50 т. р., на 8 отъ 5—10 т. р., на 33 отъ 1—5 т. р., на 6 мѣѣ 1 т. р. и на 3 привоза совсѣмъ не было. Наибольшее число ярмарокъ собирается въ іюлѣ (17) и маѣ (14). Въ 1863 г. въ губернии было всѣхъ училищъ 1,098 съ 21,048 мальчиками и 2,810 дѣвочками; изъ нихъ вѣдом. Министер. Народнаго Просвѣщ. 39 съ 1,977 м. п. и 443 ж. п. (губернская муж. гимназія 300 м. п., 12 уѣздн. училищъ на 419 м. п., 25 приходскихъ съ 1,258 м. п. и 376 ж. п., и женское учил. 1 разряда съ 67 ж. п.), военного вѣдом. 1 съ 384 м. п. (Бахтина воен. гимназія), духовнаго вѣдом. 6 съ 2,275 м. п. и 46 ж. п. (семинарія съ 568 м. п., 4 уѣздн. муж. училища съ 1,707 м. п. и для бѣдныхъ дѣвицъ духовн. званія съ 46 ж. п.), при приходскихъ церквяхъ 984 съ 15,683 м. и 1,543 ж. м., въ удѣльныхъ

нчѣніяхъ 67 школъ съ 662 м. п. и 778 ж. п., Приказа Общ. Приарѣнія 1 съ 67 м. п.

(Кувшинъ, Воен.-ст. обозр. Орлов. г., изд. Ген. Шт. 1853 г., С.-Пет.; Паш. кн. Орлов. г. на 1866 и 1864 г. (2 книж.). Въ этихъ книж. кратк. статист. свѣд. помѣщ.: крат. историч. очеркъ города, кратк. свѣд. географ. и топогр. свѣд. о ольск. хозяйств. и промышл., матер. для истор. торго. и промыш. Орл. г., о народонас. (съ XVIII стол.), таблич. промыш.; Штукен- берга, Труды—Орловск. г., тѣтр. VIII, изд. 1857 г., Тарачковъ, Путеш. по уѣзд. Десенск. бас., изд. 1864 г.; Химецъ, Кожев. производ. въ г. Болховѣ, изд. 1865 г.; J. G. Geogr. geograph. physikal. Besch. des Russ. Reichs, 1799, II-ter Th. 2-te Abth., s. 614, Зуевъ, Путеш. запис. 1787 г., с. 105—139, Путеш. въ Имп. Вел. въ Южуд. край въ 1787 г., с. 106; Заблоскій, Землеоп. Рос., т. V, с. 204; Севергитъ, Опытъ минералогич. землеопис. Рос., II, с. 48, Самаркозъ, Прог. по 12 губ., с. 126; Арсенъевъ, Стат. Очер. Рос., с. 157, 399, 434, 444, Ратшицъ, Мон. и перк., с. 426, Көрпен, Reise v. Don. Kosak., s. 59; Blasius Reise im Europ. Russl., II, 389, Указан. замѣтнѣш. примѣч. на пути к. В. Нагльда. Цесар. 1837 г., с. 98, 115, 144, Бѣстр. Н. П. Г. Общ. 1858 г., ч. XXV, отд. II, с. 97 (Елецкій у., Стаховича), Стат. общ. государс. имущ. за 1858 г., изд. 1861 г., с. 366; Россатъ, Stat., II, 822, Müller, Stroms. d. Wolga, p. 197; Вабствъ, въ Фрол. матр., I, 421, Отъ Моск. до юж. бер. Кр., 111, Орел., с. 6; Haxthausen, R., II, 506—519; Plat. Storch, Bauernst. in Russl., p. 173, 392, Fettsold, R., p. 497—499; Тарачковъ, Набл. надъ рыб. въ Умв. изв. 1861, Тарачкова, Пут. зам. 1862 г.; 1863 г. астроном. и тригоном. пункт., опредѣл. по 1860 г., изд. 1863 г., с. 593; Мурышевъ, Геолог. опис. Рос., черев. Озерскаго, ч. I, с. 279; Гальмерсманъ, Геогн. изсл. довол. полос. сред. Рос. отъ р. Зап. Двина до Веронежа, въ З. Г. О., XI, 97—47, Helmsmann u. Pasch, geogn. Untergruch., въ В. Н. Beltr., XXI, 39—43 etc.; Гор. Жур. 1841 г., ч. IV, с. 170 (отч. о дѣлѣт. геогн. разис., произвед. въ 1841 г. Гальмерсман.), 1849 г., ч. II, с. 175 (геогн. очер. простран. между Тулою и Орломъ, Соколова), 1865 г., с. 1, с. 386 (Романовскаго, Отч. о геогн. разис., произвед. шв. Импер. повел. для отиск. камен. угля въ Орловск. губ.); Город. посел., ч. III, с. 593—578; Вѣдом. сост. город. посел., ч. II, тѣтр. XXVI, с. 41; Ж. М. Гос. Им., ч. VI, отд. 3, с. 69 (солд. затм. въ Кромахъ), т. XVIII, отд. 3, с. 146 (цѣны на хлѣбъ въ 1846 г.), т. XXIII, отд. 4, с. 87 (хлѣбн. торгов. въ г-нѣ), т. XXIX, отд. 2, с. 124, 183 и т. XXX, отд. 2, с. 62 (промышл. г-нѣ, Волкова, стат. весьма важн.), т. XXXVII, отд. 4, с. 117 (замѣт. Волховскаго хозяйства), т. XXXVIII, отд. 2, с. 145 (о клим., Веселовскаго), т. XXXIX, отд. 2, с. 9 (полевод.), т. XLII, отд. 2, с. 261 (архип. мѣльн. и крушориз. въ Елецѣ), т. LVIII, отд. 3, с. 72 (замѣт. клим. Орловск. губ.), т. LX, отд. 3, с. 3 (статист. по Орлу и его окрестн.), Орловск. губ. вѣд. 1846 г., N 1 (ярмар. Севъск. мон.), N 2 (Свѣсьск.), 1847 г., N 2 и 17 (двѣж. народонас. въ 1845 и 46 г.), 1848 г., N 3 (очер. Орлов. г.), N 17 (двѣж. народонас. 1847 г.), 1849 г., N 15 (двѣжн. народонас. 1848 г.), 1850 г., N 13 (двѣж. народонас. 1819 г.), 1851 г., N 27 (очер. клим. Орлов. губ.), 1852 г., N 12 (двѣж. народонас. 1851 г.), 1853 г., N 5 (метеор. набл. за 1852 г.), N 12 (двѣж. народонас. 1852 г.), 1854 г., N 13 (двѣж. народонас. 1853 г.), 1855 г., N 15 (двѣж. народонас. 1854 г.), N 34 и 38 (метеор. набл. въ 1853 и 54 г.), N 35 (г. Трубчевскаго), 1856 г., N 6 (метеорол. набл. въ 1855 г.), N 13 (двѣж. народонас. въ 1855 г.), N 24 (опис. Орлов. у.), 1857 г., N 14 (двѣж. народонас. въ 1856 г.), 1858 г., N 12 (Орлов. образц. уса.), N 16 (двѣж. народонас. въ 1857 г.), N 36 (вмѣст. сельск. произв. въ Орлу 1857 г.), 1859 г., N 4 (сады и садовод. въ Орл. г.), N 8—14 (о прич. уменьш. дѣлч. около Орла и набл. надъ перел. птицъ), N 15 и дал. (Елецк. у., Стаховича, перенеч. изъ В. Г. Общ.), N 16 (двѣж. народонас. 1858 г.), N 18 (Орлов. старина), N 22 (Карачев. лѣса), N 25 (Бытошевск. чугунозн. зав.), N 26 (оч. лѣсовъ и лѣсн. породъ Орл. г.), N 28 (огородин. г. Орла и его окрестн.), N 36 (Мценск. Петропавлов. мон.), N 40 (Болховск. Троицк. Опнѣшъ монас.), N 51 (г. Ливны), 1860 г., N 2—3 (о народн. гов.), N 6 (Площан. пункт.), N 12 (пор. лошад. и рог. скота), N 14 (указъ Петра I), N 23—33 (г. Ливны и Лавен. у., Артемьева, переп. изъ Ж. М. В. А.), N 24 (Лужиск. кам., какъ строит. матер.), N 25—30 (о сваблѣб. общ. Брянск. у.), N 35 (Вяно-озеро въ Карачев. у.), N 39 (двѣж. народонас. въ 1859 г.), N 34—44 (хлѣбн. пром. г. Орла), 1861 г., N 1—12 (Тарач- кова, Путеш. замѣт. по Орл. г.), N 3 (о торгов. лѣс. и пров.), N 4 (объ урож. хлѣб. и травъ въ 1860 г.), N 5 (о нов. шоссе въ Орл. г. и нѣскол. оловъ о лѣсн. торг. въ Брянск. у.), N 17 (двѣж. народонас. за 1860 г.), N 21 (истор. и экзном. опис. С. Молодоваго, Карачев. у.), N 29 (о народ. образц.), N 30 (путеш. замѣт.), N 40 (домаш. лѣсн. Мценск. жит.), N 48 (пут. зам. по Орлов. г.), N 50 (дѣлч. оцелов. въ г-нѣ), 1862 г., N 12—15 (производ. коноп. въ Орл. г.), N 17 (кумисо-лѣчебн. завод. въ Елецк. у.), N 36 (путеш. зам. по Орл. г.), N 41—51 (статист. зам. о город. Орл. г.), 1863 г., N 1 (лодохл. конопл. пром. въ сравнен. съ додох. отъ полевод. въ Орл. г.), N 3 (вмѣст. сельск. произв. въ Орлу въ 1862 г.), N 5—19 (пенько-травал. промыш. въ Орл. г.), N 10 (матер. для истор. учил.), N 12 (о возстан. оудолѣ. по р. Соснѣ), N 21 (о ходѣ инт.-акціи. дѣл. въ г-нѣ),

№ 39 (зав. о ходѣ виноур. и торгов. винныхъ въ г-нѣ), № 46 (чернозем. полоса г-нѣ въ хозяйст. отнош.), № 51 (матер. для хол.-отст. оаас. Орлов. г.); Ж. М. В. Д. 1838 г., ч. XXVIII, с. 397 (истор. стат. опис. г-довъ Орлов. г.), 1811 г., ч. XXXIX, см., с. 91 (стат. свѣд. объ Орлов. г.), 1860 г., ч. XL; отх. III, с. 1—108 (Артемьева, Ливны и Ливен. у.); Паш. кн. для горн. люд. за 1861 и 1863 г.; Сбор. ст. св. по горн. ч. за 1864 и 1865 г.; Шиндль, карта Орлов. нам., 1 л.; Гомер. карта Орлов. губ. съ показ. дѣл. дѣл., 1 л.).

Орловская одиночка въ Россійско-Американскихъ колоніяхъ въ Кадьякскомъ окр., сюда перенесена около 1846 г. Ч. ж. 338 д. об. п., креоловъ 6 д. об. п., которые и живутъ въ одиночкѣ, а остальные 332 д. об. п. алеуты, живутъ въ окружныхъ селеніяхъ и занимаются запасеніемъ пищи на зиму, нѣкоторые огородничествомъ и выѣзжаютъ въ партіи на бобровый промыселъ, а зимою ловятъ лисицъ. Здѣсь находится: 1 часовня, 2 дома, 1 поварна, 1 баня, 1 сарай, 1 скотникъ и магазинъ для удовлетворенія мѣстныхъ потребностей всего на 1,000 р. ас. Къ июлю 1859 г. въ магазинѣ товаровъ и припасовъ было на 13,281 руб. ас., кромя того: 1 лодка, 4 байдары и байдарки и якорь на 445 руб. ас., а всего на 13,726; руб. ас.

(Вѣд. вост. пол. Р.-А. кол., с. 8—9).

Орловская станица, Зем. Войс. Донскаго, Усть-Медвѣдницкаго окр., въ 124 в. отъ Усть-Медвѣдницкой ст., при р. Медвѣдицѣ. Ч. ж. 1,613 д. об. п., 278 дв., церковь.

Орловская ивмеккая колонія, Самарской г., Николаевскаго у., въ 160 в. отъ у. г-да, при р. Волгѣ. Ч. ж. 2,376 д. об. п. лютеранская церковь, училище. На пристани грузило въ 1859 г. та'алу 39,770 пуд. на 78,479 р., въ 1862 г. хлѣба 75 тыс пуд. на 37,500 р. Колонія основана въ періодъ 1766—67 г.

(Naxthausen, В., II, 38).

Орловская балка или *Орловскій буеракъ*, каменноугольное мѣсторожденіе, Екатеринославской губерніи, Бахмутскаго уѣзда, въ 3¹/₂ верст. къ юго-вост. отъ Лисичанскихъ копей, къ которымъ и принадлежитъ, изъ нихъ въ 1860 и 1861 г. добывалось ежегодно по 10 тыс. п. кам. угля. Орловская балка имѣетъ 8 в. дл. и 40 саж. шир.; высота береговъ 126 ф. надъ ур. рѣки; обнаженія кам. угля простираются по длинѣ оврага на 550 саж. Площадь каменноугольной формации обнаженной въ Орлов. балкѣ исчислена въ 22 тыс. кв. саж. Пласты песчаниковъ и солонцеватыхъ глинъ падаютъ къ з.-ю.-з. подъ угломъ отъ 33° до 84°. Пластовъ кам. угля три.

(Г. ж. 1839, I, 42, 1832, IV, 199, 1856, кн. 6, с. 288; Паш. кн. для горн. люд. 1863 г., с. 184).

Орловщина, село, Екатериносл. г-ніи,

Новомосковскаго у-да, при рч. Самарѣ; въ 7 в. отъ у-днаго г-да, на почтовомъ трактѣ изъ Новомосковска въ Павлоградъ. Жит., великоруссовъ, 1,617 об. п.; 227 двор.

Орловъ или **Лѣтній Орловъ**, мыст., на вост. прибрежій Онежской губы Бѣлаго м., Архангельской г., Онежскаго у., подъ 64° 55' с. ш. и 54° 10' в. д. Орловъ м. есть самый ближайшій съ вост. стороны выступъ Бѣломорскаго прибрежья, къ группѣ Соловецкихъ ос-вовъ. Орловъ м. есть оконечность полуострова, вдающагося въ море вер. на 7; онъ крутъ и возвышается на 35 ф. надъ ур. м. На восточной сторонѣ его находится довольно обширная *Орлова губа*, имѣющая отъ 5 до 10 саж. глуб. и могущая служить убѣжищемъ для большихъ судовъ. Съ учрежденія маяка на о-вѣ *Жижинскъ*, 1812 г., жилище тамъ вольные лодмана изъ деревни Лямцы переведены на м. Лѣтній Орловъ. Поэтому суда, желающія имѣть проводника къ г-ду Онегѣ, должны, подходя къ мысу, поднять лодманскій флагъ. Шлюпки могутъ приставать во впадины на самой оконечности мыса. Эти же лодмана проводить, иногда, въ *Соловецкій монастырь*.

(Рейнеке, Гидрогр., ч. I, с. 76, 216, 229).

Орловъ носъ, Архангельской г., Кемскаго у., на Терскомъ берегу Бѣлаго м. Онъ состоитъ изъ высокихъ, крутыхъ и совершенно обнаженныхъ скалъ. Къ с. отъ м. Орлова, хребетъ горъ названнхъ, съ плоскими вершинами до р. Орловки. Прибрежные обрывы, до 5 саж. высотой, оканчиваются у пологихъ мысковъ, выдавшихся къ с. отъ Орлова носа. Горы противу этого мѣста холмообразны, до 40 саж. надъ поверхностью моря, на одной изъ нихъ построены посреди мыса маякъ въ 100 саж. отъ края его берега. Восточный берегъ Орлова носа — утесистъ, до 10 саж. надъ моремъ и приглубъ; по причинѣ крутизны этого берега мыса, и всегдашняго у него буруна, шлюпки приставать тутъ не могутъ. Близъ мыса Орлова у р. Русинги, въ прошломъ столѣтіи дѣлали попытки разработывать мѣдную руду; но опыты показали, что издержки на разработку неопуаются добываемымъ количествомъ металла, — и это предпріятіе оставлено. *Орловъ маякъ* находится подъ 67° 11¹/₂' с. ш. и 59° 2' в. д. Маякъ круглый, каменный свѣтло-желтаго цв.; освѣтительный аппаратъ катоптрическій изъ 15 лампъ. Выс. маяка надъ ур. м. 222 фут. Во время тумановъ на маякѣ звонятъ.

(Литве, 4-кр. пут., I, 234; Рейнеке, Гидр. оп., I, 102, 134; Маяки и гавани. опис., изд. 1863; Арх. губ. вѣд. 1857, № 36).

Орловъ, уѣздный городъ Вятской губерніи.

Г-дѣ, подл. 58°32' с. ш. и 64°34' в. д., въ 52 в. къ ю.-з. отъ Вятки по почтов. тракту на Царевосанчурскъ, при р. Вяткѣ. Полагаютъ, что Орловъ основанъ одновременно съ Вяткою (въ XII ст.) Движеніями и Устюжанами, проникнувшими сюда черезъ Устюгъ. Въ исторіи же о немъ упоминается не ранѣе 1459 г., когда кн. Ряполовскій, усмиряя землю Вятичей, овладѣлъ въ числѣ прочихъ городовъ и Орловымъ. Подняте, именно около 1600 г., въ Кв. Больш. Чертежа онъ встрѣчается подъ именемъ Орловца. Въ 1745 г. онъ находился въ Вятской провинціи Казанской губ., въ 1780 г. назначенъ уѣзднымъ городомъ Вятскаго намѣстничества, переименованнаго въ 1796 г. въ губернію. По описи 1654 г. въ Орловѣ было дворовъ посадскихъ 62 и церковныхъ 15; по 6-й ревизіи (1811 г.) въ немъ числилось 788 д. м. п., 337 дворовъ (18 кам.) и 5 церквей. По свѣд. за 1865 г. ч. ж. 3,606 д. об. п. (1,798 м. п.), изъ коихъ почетн. гражданъ и купцовъ 477, мѣщанъ 1,843. Почти всѣ православные. Въ 1865 г. въ городѣ было 7 церквей, *Спасскій* муж. монастырь съ 18 иноками, домовъ 564 (43 кам.), лавокъ 100, гостинница, постоянныхъ дворовъ 9, больница, уѣздное и приходское училища (учащихся въ 1863 г. 123 м. п.). Городу принадлежитъ земли внѣ городской черты 2,940 десят., домъ, 48 лавокъ и капиталъ до 5,166 руб. Городской доходъ на 1862 годъ исчисленъ въ 7,025 руб. Крестьяне и нѣкоторые изъ городскихъ обывателей занимаются хлѣбопашествомъ, до 240 человекъ мѣщанъ уходятъ на заработки въ другія мѣстности, многіе занимаются извозомъ, ремеслами въ 1865 г. занято было 415 человекъ (357 м. п.), изъ коихъ рыбаковъ 27, сапожниковъ и башмачниковъ 92, бурлаковъ 17. Изъ ремесленныхъ заведеній особенно развиты шорные и сапожные; шорныхъ издѣлій готовится на сумму до 15 т. р., а сапоговъ и башмаковъ на 10 т. р., скорняжныя заведенія выдѣлываютъ пикурокъ пушнаго звѣря на 15 т. р.; сбытъ всѣхъ этихъ произведеній производится въ Вологодскую и Костромскую губ., а также на Котельничскую ярмарку. Въ 1865 г. заводовъ было 7, изъ коихъ 3 кожевен., 1 водочный, 1 фаянсовый и 2 фосфорныхъ спичекъ. По частнымъ изслѣдованіямъ г. Савинова здѣсь въ 1858 г.

было 2 кожевен. зав., выдѣлывающія на 92,500 р., пивоваренный на 1,100 р. и 2 льнотрепальни, перерабатывающія въ годъ отъ 20—40 т. пуд. льна. Кожи сбываются въ Москвѣ и на ярмаркахъ Нижегородской и Котельничской. Въ торговомъ отношеніи Орловъ упалъ, послѣ потери капиталовъ значительными мѣстными хлѣбопромышленниками въ 1846, 48 и 52 год.; прежде же онъ велъ значительную торговлю съ Архангельскимъ портомъ. Но не смотря на это Орловъ все таки еще до сихъ поръ ведетъ торговлю съ Архангельскимъ портомъ хлѣбомъ, льнянымъ сѣменемъ, льномъ, а на Нижегородскую ярмарку высылаетъ холсты и полотно. Въ зиму 1857—58 г. изъ Орлова отправлено черезъ *Носульскую* пристань (Вологодской губ.) къ порту ржи до 7 т. четверт., овса до 3,500 четверт., муки ржаной до 250 т. пуд., всего на сумму до 152,800 р., сѣмени льнянаго до 4 т. четверт. на 29 т. р., льна до 25 т. пуд. на 97,500 р.; въ другіе годы вывозъ этихъ продуктовъ увеличивается на сумму до 400 т. р. Кромѣ того для Нижегородской ярмарки скупаются разнаго холста до 3 милл. арш. на 80 т. р. При городѣ на р. Вяткѣ находится пристань, съ которой въ 1865 г. отпущалось всего 25,154 пуд. на 49,160 р., изъ нихъ холста 5,940 пуд. на 25,740 р., шерсти 4,346 пуд. на 10,267 р., кожи 1,788 пуд. на 3,397 р., масла коровьяго 700 пуд. на 3,277 р. говядины 3,773 пуд. на 3,277 р. Въ томъ же году разгружалось соли 41,000 пуд. на 16,400 р. Для мѣстнаго потребленія жителей Орловъ закупаетъ разныя товары на Нижегородской и Котельничской ярмар., Казани и Архангельска всего на сумму до 120 т. р., изъ коихъ изъ Нижняго на 60 т. р., изъ Котельнича и Казани на 50 т. р. и Архангельска на 10 т. р.; изъ послѣдняго идетъ преимущественно рыбный товаръ. Базары собираются еженедѣльно по воскресеньямъ; 10-ти дневная ярмарка съ 21 іюня учреждена въ 1857 г. и по недавнему учрежденію не имѣетъ большихъ размѣровъ; кромѣ того бывають 2 торжка по случаю принесенія св. иконъ изъ Вятки въ сентябрѣ и 24 ноября. На ярмарку въ іюнь въ 1863 г. привозилось разныхъ товаровъ на 25 т. р., продавалось на 18 т. р., а на 2 торжка привозилось на 3,700 р., продавалось на 2 т. р. На торжки привозятся преимущественно одни сельскія произведенія. По свѣд. за 1865 г. въ городѣ выдано торговыхъ свидѣтельствъ купцамъ 1-й гильдіи 3, 2-й—

51, на мелочный торгъ 149, мѣшанскихъ промысловыхъ 51 и приващикамъ 128.

(Falk, Beitr., I, 161; Erdmann, Reise in Innern Russlands, II-te Hälfte, s. 39; Город. посел., ч. II, с. 23; Экон. сост. гор. посел., ч. I, тетр. IX, с. 20; В. В. Р. Г. О. 1860 г., ч. XXIX, отд. II, с. 55; Дан. кн. Вят. г. на 1857 г. (стат. свѣд.)).

II. Орловскій уѣздъ, въ с.-з. части губерніи. Простр. его, по Швейцеру, 226,97 кв. м. или 10,947 кв. в. (въ Памят. кн. Вят. губ. на 1857 г. 10,453 квадр. вер.). Мѣстоположеніе уѣзда вообще ровное, за исключеніемъ возвышеннаго побережья рр. Вятки и Великой; наибольшія возвышенности находятся около г. Орлова и у с. Верхонскаго. Почва уѣзда неплодородна, особенно въ сѣв. части, гдѣ она состоитъ преимущественно изъ разноцвѣтной глины, ила и торфа; въ юж. части, болѣе плодородной, почва преимущественно суглинистая и супесчаная. Изъ ископаемыхъ въ предѣлахъ уѣзда извѣстны только жерновыи камень и гипсъ (алебастръ). Вся площадь уѣзда лежитъ по обѣимъ сторонамъ р. Вятки и орошается ея притоками, изъ коихъ болѣе другихъ значительны Маломъ, служащая границею съ Котельничскимъ у., Великая и Быстрица. Изъ этихъ рѣкъ только р. Вятка судоходна, по Маломъ производится небольшой сплавъ лѣса. На р. Вяткѣ единственная приставь въ 1865 г. была при г. Орловъ (см. это сл.). Озера раскинуты преимущественно въ долинахъ рѣкъ, и особенно Вятки, изъ нихъ замѣчательно Березовая-Курья (дл. 12 вер., шир. 30—50 саж.), принадлежащее Вятскому архіерейск. дому и находящееся на лѣвой сторонѣ р. Вятки. Болота встрѣчаются повсемѣстно, но особенно ихъ много въ с.-з. части на границѣ съ Вологодскою губ., гдѣ они представляютъ сплошныя пространства. Подъ лѣсами по однимъ свѣдѣніямъ до 810 т. дес., по другимъ 839 т. дес. (Обз. Госуд. Имущ. за 1858 г.), т. е. до 66% всей площади. Лѣса сохранились преимущественно въ с.-з. части, гдѣ они соединяются съ лѣсами Вологодскои губ.; около побережья р. Вятки и въ юж. части они истреблены по причинѣ удобнаго сплава ихъ. Главную породу составляетъ сосна и ель, господствующій возрастъ деревьевъ отъ 40 до 90 лѣтъ. По свѣд. за 1865 г. ч. ж. въ уѣздѣ (безъ города) 191,485 д. об. п. (88,811 м. п.), съ городомъ, на 1 кв. по 860 д. об. п. Изъ числа жителей: дворянъ 7, крестьянъ казенныхъ 183,724. За исключеніемъ 1,174 раскольниковъ, жители православные. Въ уѣздѣ въ 1865 г. было 41 церковь; монастырей нынѣ нѣтъ, прежде же былъ въ с. Истобенскомъ (см. это сл.). Уѣздъ раз-

дѣленъ на 3 стана. По свѣд. за 1859 г. (Спис. насел. мѣстъ) жители размѣщались въ 2,235 поселкахъ, изъ коихъ селъ 35, деревень 487, починокъ 1,429, займищъ 279, выселковъ 5. За исключеніемъ с. Истобенскаго, имѣющаго жителей 1,300 д. об. п., ни одно изъ селеній не отличается многолюдностью; только 4 селенія имѣютъ свыше 400 д. об. п. Вообще селенія уѣзда весьма раскинуты среди лѣсовъ и часто поселенія не встрѣчается на нѣсколькихъ десяткахъ верстъ. Что же касается до занятій его жителей, то промыслы преобладаютъ здѣсь надъ земледѣіемъ, чему способствуетъ дурная почва и сѣверный климатъ, отличающійся поздними заморозками (въ маѣ). Хлѣбопашество особенно мало развито въ сѣв. части у-да, гдѣ хлѣба не достаетъ и для удовлетворенія мѣстныхъ потребностей; въ юж. части за мѣстнымъ потребленіемъ остается на продажу ржи до 20 тыс. четвер. и овса до 10 тыс. четверт. Обработка земли часто возлагается на женщинъ, такъ какъ мужчины уходятъ лѣтомъ на промысла въ разныя мѣста. Подъ полями до 299 тыс. десят., т. е. 24% всей площади. Кромѣ хлѣба сѣютъ въ большомъ количествѣ ленъ, который продается или волоконномъ, или обращается женщинами въ холстъ. Изъ юж. части у-да вывозится на продажу льнянаго сѣмени до 3 тыс. четверт., льна до 15 т. пуд.; разнаго холста готовится отъ 2 до 3 мил. арш. на 66—90 тыс. руб. Садоводства не существуетъ; по разведенію огородныхъ овощей (капусты) приобрьло извѣстность с. Истобенское (см. это сл.), гдѣ родится одной капусты до 253 тыс. вилковъ, сбываемой по своему уѣзду, а также въ Вяткѣ и Котельничѣ. Скотоводство находится въ незавидномъ положеніи, за недостаткомъ корма крестьяне зимою скотину бьютъ, а лошадей держатъ много только потому, что извозъ составляетъ одно изъ главныхъ занятій жителей. По свѣдѣтельству Савинаго жители у-да отъ убоя 10 тыс. головъ рогатаго скота и 20 т. головъ овецъ, отъ продажи мяса, кожи, сала, масла коровьяго и шерсти получаютъ въ годъ дохода до 121 т. р. Изъ промысловъ особенно развиты извозъ товаровъ и бурлачество. Извозомъ занимаются болѣе 5 тыс. человекъ; они перевозятъ купеческіе товары изъ Орла и Вятки на Ношувскую приставь, а также въ Нижній Новгородъ; промыселъ этотъ доставляетъ дохода до 121 т. р. въ годъ. Бурлачествомъ по рр. Сѣв. Двинѣ, Лузѣ, Вяткѣ заняты до 3,500 человекъ, получающихъ въ годъ до 40 т. р. Кромѣ того, мно-

гѣ рубятъ дѣсь, подвозятъ его къ судоходнымъ рѣкамъ, строятъ суда, гонятъ въ весьма малыхъ развѣтрахъ деготь и смолу; до 2 тыс. человекъ копаютъ заводскую руду, для чего пробираются даже въ Сибирь; въ сѣверной части до 430 человекъ занимаютъ охоту на медвѣдей, волковъ, куницъ, зайцевъ, бѣлокъ, а также на дичь — рябчиковъ, тетеревовъ, дивныхъ утокъ и проч.; въ годъ убивается звѣрей и дичи на сумму до 4,350 р. Въ волостяхъ Спасской, Поцрельской, Пищальской и Зашижемской до 260 человекъ ловятъ рыбы на сумму до 3,500 р. До 250 человекъ выходятъ небольшими партіями въ Сибирь и низовья губерніи плотничать; до 220 человекъ готовятъ сапоги на сумму до 36 т. р. (до 20,500 паръ), сбывая ихъ въ своей и сосѣднихъ губерніяхъ; особенно много сапожниковъ (до 60 чел.) въ поч. Полуденномъ Ивкинской волости, гдѣ готовится сапоговъ болѣе 8 т. паръ. Многие изъ крестьянъ занимаютъ также торговлю, самостоятельно или какъ прикащики и конторщики. По свѣд. за 1858 г. изъ 85,800 д. м. п. казенныхъ крестьянъ выходило изъ уѣзда по паспортамъ и билетамъ 15,578 человекъ, т. е. 18⁰/₁₀₀, изъ этого числа на $\frac{1}{2}$ года и болѣе 7,230, отъ 2 мѣсяцевъ до $\frac{1}{2}$ года 2,791 и менѣе чѣмъ на 2 мѣсяца 5,557. Заводская дѣятельность въ уѣдѣ незначительна; въ 1865 г. изъ 6 заводовъ было 1 кожевен., 3 дегтярныхъ, 1 сургучный и 1 фосфорныхъ спичекъ. Кожевенный зав. въ с. Чудиновскомъ выдѣлываетъ кожи на 15 т. р. Ярмарокъ въ уѣдѣ 5: въ с. *Великорыцкомъ* съ 22—25 мая, при часовняхъ *Спасоболотской* 15—16 августа и *Шановской* 27—30 августа, 28—29 іюня и 15—18 марта; изъ этихъ ярмарокъ значительна Великорыцкая, на которую въ 1863 г. привозилось на 151 тыс. руб., продавалось на 32 т. р. (въ 1862 г. прив. на 96 т. р., продав. на 24 т. р.); на остальные 4 въ 1863 г. привозилось на 21 т. р., продавалось на 12 т. р.

(См. Ватск. г. в Вят. губ. вѣд. 1847 г., N 52 (дѣса), 1857 г., N 50 (запѣт. о промыс. Орлов. у.), 1859 г., N 22, 24—25 (Орлов. окр.); Ж. М. В. Д. 1839 г., т. XXXIX, см., с. 19—22 (запѣт. о промыс. Орлов. у.); Вѣст. Имп. Р. Г. О. 1860 г., ч. XXIX, отд. II, с. 57—62 (Саввинова, Прованш. Орлов. у.).)

Орловъ, село, Воронежской г. и у., въ 33 в. отъ Воронежа, при р. Усманѣ, по Тамбовскому почтов. тракту. На мѣстѣ села въ 1645—46 г. былъ построенъ городъ для защиты жителей отъ набѣговъ Татаръ. Городъ состоялъ изъ 3 крѣпостей или городищъ, слѣды которыхъ видны до настоящаго времени въ одномъ изъ нихъ находилась башня съ

вѣстовымъ колоколомъ, присланнымъ сюда въ 1682 г. и хранящимся теперь въ Боговлянской церкви. При учрежденіи Воронежской г. въ 1779 г. Орловъ обращенъ въ посадь Воронежской г. Въ 1798 г. въ Орловѣ было 3464 д. об. п. Нынѣ въ 1859 г. 2820 д. об. п., 349 дв., 2 церкви, почтовая станція и значительная ярмарка въ день Вознесенія. На нее кромѣ разныхъ товаровъ пригоняется значительное число лошадей и скота. На нее средн. числ. въ 1860—63 г. ежегодно привоз. на 41,400 р., продав. на 17,700 р.

(Волховитановъ, Воронеж. г., с. 102; В. Ст. Воронеж. г., с. 107; Зап. Им. Р. Георг. Об., ч. XII, с. 253; Михалевицъ, Воронеж. г., с. 407; Воронеж. губ. вѣд. 1848 г., N 8, 1850 г., N 27, 1861 г., N 14, с. 157; Ж. М. В. Д. 1838 г., ч. XXVIII, см., с. 4; Мат. для Стат., изд. М. В. Д. 1839 г., отд. I, с. 122; Köppen, Reise u. Donisch. Kosak., 88).

Орловъ Гай (*гай* значитъ роща), слобода, Самарской губер., Новоузенскаго уѣз., въ 56 в. отъ у. г-да, при р. Бол. Узенѣ, на почтов. трактѣ изъ Новоузеньска въ Николаевскъ. Ч. ж. 4475 д. об. п., 520 дв., церковь, почтовая станція, базаръ, ярмарка. Слобода получила названіе отъ орла, вившаго гнѣздо въ рощицѣ, около которой стали селиться первые поселенцы.

(Мат. для Ст., изд. М. В. Д. 1839 г., отд. 2, с. 109).

Орловъ городокъ (*Орловское*), село, Пермской г., Соликамскаго у., на прав. бер. р. Камы, противъ устья р. Яйвы, ниже Дедюхина. Мѣстность села была пожалована въ 1558 г. Іоанномъ Грознымъ Григорію Іоанніевичу Строгонову, отыскавшему на берегахъ Камы соляной разсолъ. Въ 1566 г. Строгоновы основали Орловскіе соляные промыслы, а при нихъ городокъ *Кередакъ*, уже утратившій свое названіе еще въ XVII в., что видно изъ Кн. Бол. Чертежа. Въ 1572 г. на городокъ напали Башкиры и Черемиссы. Орловскія соляныя варницы дѣйствовали не болѣе 60 лѣтъ; по бѣдности разсола, а болѣе потому, что правый берегъ на этомъ мѣстѣ затоплялся Камомъ, Орловскій промыселъ былъ оставленъ, а вмѣсто его заведены *Новоусольскія* варницы (см. это сл.). Уже въ 1623 г. чиновникъ Кайсаровъ нашелъ здѣсь 1 варницу, 11 мѣсть варницъ и 9 трубъ безъ дѣйствія. По описи 1629 г. Орловъ городокъ былъ обнесенъ съ 3 сторонъ деревянными стѣнами съ башнями, а съ 4-ой стоялъ острогъ; въ 1629 г. стѣны пострадали отъ наводненія Камы.

(Кн. Больш. Черт., изд. Спасскаго, с. 145, 269; Зап. Казан. Дюк. Общ. 1838 г., ч. II, отд. II, с. 21; Г. ж. 1838 г., ч. II, с. 328, 1856 г., ч. I, с. 9; Ж. М. В. Д. 1835 г., т. X, см., с. 53; Дополн. къ Ант. Историч., т. II, с. 90; Зап. Археол. Общ., кн. VIII, с. 200).

Орля: 1) мѣстечко Виленской г., Лид-

скаго у., къ ю.-з. отъ у. г-да, при р. Нѣманѣ. Ч. ж. 349 д. об. п., 58 дв., церковь. (Город. посал., ч. 1, с. 187; Коревъ, Валов. г., с. 359, 739).

2) мѣстечко, Гродненской г., Бѣльскаго у., въ 10 в. отъ у. г-да, при р. Орлянкѣ. Ч. ж. 659 д. об. п., 103 двор., правосл. церковь, 3 еврейск. молитвен. дома, заводы: 2 винокуренныхъ, 2 кожевен., на которыхъ въ 1861 г. выдѣлано кожъ на 1,280 р. Извѣстно съ XVI ст.; въ 1541 и 1546 г. получило нѣкоторыя привилегіи отъ Сигизмунда I, а въ XVIII в. досталось Радзивилламъ.

(Гор. пос., ч. II, с. 109; Вобровскій, Грод. г., ч. II, с. 1, 012).

Орманъ-кальнсъ, кражъ холмовъ въ Курляндской возвышенности Курляндской г., Фридрихштатск. у., въ 2 вер. къ ю.-з. отъ кирхшпила Альтъ-Заузенъ; онъ имѣетъ до 547 р. ф. абс. выс.

(Bathlet, Sk., p. 99, 188).

Оробіевна или *Воробьевка*, село, Пелтавской г-ніи, Прилуцкаго у-да, при рч. Рудѣ, въ 38 в. отъ у-днаго города. Жит. малорусск. 1,695 об. п., 185 дв.

Оронъ, озеро Якутской обл., Олекминскаго окр., на прав. стор. р. Витима, съ которымъ оно соединяется посредствомъ весьма короткаго протока.

(Шварцъ, Отл., с. 43).

Орочоны, иначе *Орочи*, *Орожи* или *Оленьи Тунгузы* — тунгусское племя обитающее въ Олекминскомъ окр. Якутской обл. (по Витиму, Оленьи и Тунгиру), въ Варгузинскомъ и Нерчинскомъ окр. Забайкальской обл. (по В. Ангарѣ, Цицѣ, на оз. Баунтѣ, по Амалату, Витиму, Каренгѣ, Нерчѣ, Нерчугану и Шилкѣ), въ Амурской обл. (по Амуру отъ слиянія Шилки съ Аргунью до устья Кумары, по Амазару и Олдою), въ Приморской об. (на ос. Сахалинѣ около зал. и внутри ос-ва по рр. Ты и Поронай, а также, вмѣстѣ съ Гиляками, даже на вост. берегу ос-ва). Типъ Ор. монгольскій. Ростъ ихъ малый, руки и ноги очень худыя. Лицо широкое и плоское, скулы выдаются, но не настолько какъ у Бурятъ и Якутовъ; носъ обыкновенно сплюснутъ, съ широкимъ переносищемъ, но иногда великъ и остеръ. Узкіе темнокаріе глаза имѣютъ приподнятыя наружныя углы. Губы тонкія и длинныя. Борода или весьма рѣдкая или ее вовсе нѣтъ. Волосы черныя, жесткіе и прямыя падаютъ на плечи, но у Амурскихъ О. стригутся на дубу и вискакъ, а сзади заплетаются въ косу, а женщины собираютъ волосы кое какъ въ пучокъ и перевиваютъ ремешками. Одежда муж-

чинъ и женщинъ весьма сходны. Сверху кожаная, мѣховая, или китайчатая *дамка* или *гулами* (полушафтанъ), отороченная мѣхомъ и унизанная мѣдными пуговицами; она надѣвается на голое тѣло. На груди женщины носятъ тонкія, кожаныя, обыкновенно обшитыя разноцвѣтными доскутами нагрудникъ, закрывающій и животъ и океанчивающійся множествомъ ремешковъ, на конхъ прикрѣплены бубенчики. Кожаные арамузы (родъ чулковъ) обтачиваютъ ногу отъ щиколки и выше колѣнъ до половины яшки и притягиваются къ надѣваемымъ сверху широкимъ, но очень короткимъ панталонамъ (ерки). Поясъ изъ конскаго волоса дополняетъ одѣяніе; на немъ висятъ трубка, ножъ и другія принадлежности. Рубашки входятъ въ употребленіе только у тѣхъ Орочонъ, которые находятся въ частыхъ сношеніяхъ съ Русскими, а китайскіе халаты и курмы у тѣхъ, которые часто были въ сношеніяхъ съ Китайцами. Обувь состоитъ изъ оденной шкуры мѣхомъ внутри, украшенной вышивкою; шапки у женщинъ коническія (пласовыя и мѣховыя) съ оторочкою и множествомъ ремешковъ, падающихъ на шею и лицо и при частомъ встряхиваніи избавляющихъ Орочонокъ отъ комаровъ и мошей. У мужчинъ нѣсколько полукруглыхъ войлочныхъ и мѣховыхъ шапочекъ одна на другой; иногда же они носятъ китайскія шапки. Зимю Ор. одѣваютъ мѣховыя одежды мѣхомъ на выворотъ. Языкъ Ор. ничѣмъ не отличается отъ тунгусскаго, но у олекминскихъ и вообще сѣверо-западныхъ Ор. сохранилась примѣсь якутскаго. Ор. ведутъ жизнь кочевую; юго-восточныя кочуютъ впрочемъ въ тѣсныхъ предѣлахъ, С.-з. Орочоны очень любятъ безпрестанно мѣнять свои кочевья, размѣстятся въ опредѣленныхъ границахъ ихъ родовыхъ областей, и стараются располагаться въ прекрасныхъ и живописныхъ мѣстностяхъ. Домашній скотъ Ор. исключительно состоитъ изъ оленей. Юрты коническія изъ бересты и оленьихъ шкуръ. Внутри мѣховые ковры. Исключительныя занятія Ор.: оленеводство, звѣринный и рыбный промыселъ, собраніе сараны и лука. Табуны оленей дов. многочисленны и доходятъ иногда до 500, даже до 1000 головъ. Въ звѣринныхъ промыслахъ прежніе луки Ор. смѣнились винтовками, и, при искусствѣ Ор. въ охотѣ, количество звѣря въ ихъ лѣсахъ быстро убываетъ. Для рыболовства на Ам. Ор. употребляютъ берестяныя лодки собственнаго издѣлія (омурочи), и съ необыкновенною ловкостью бьютъ осетровъ,

тайненей, балугу и калугу остроугою (длинный шестъ съ желѣннымъ наконечникомъ), а также ловятъ рыбу на крючки разставленныхъ ими самолововъ. Торговля съ Ор. производится на торжахъ или пуланахъ, на которыхъ Ор. собираются въ известное время въ большомъ количествѣ изъ своихъ кочевьевъ и въ тоже время платятъ свой ясакъ. Одинъ изъ ихъ известнѣйшихъ пулановъ производится въ сел. Кнеирь, въ верхней части теченія р. Нерчи. Здѣсь Ор. вымѣниваютъ свою мятку рухлядъ (соболей, лисицъ, бѣлокъ, оленьи шкуры), кабарожью струю, оленьи рога, оленье мясо, на необходимыя для себя предметы, наприм. муку, сало, табакъ, порохъ, ткани, платье кошеное и пр. Что же касается до нравственныхъ качествъ Ор., то они характеризуются чрезвычайною смѣтливостью и понятливостью и честностью, весьма гостеприимны, услужливы, веселы, но вмѣстѣ съ тѣмъ мстительны. Религія ихъ состоитъ изъ грубаго шаманства, но значительная часть с.-в. Орочиковъ уже приняла православіе. Браки и похороны ихъ совершаются весьма просто; за невѣсть она платятъ калымъ и послѣ обѣда подарковъ и уплаты калыма празднуется свадьба пиршествомъ, черезъ нѣсколько дней послѣ коего новобрачная тайно уходитъ къ своему мужу. Похороны состоятъ въ привѣшиваніи труповъ въ особыхъ ящикахъ (сайвахъ) на деревьяхъ. Численность Ор. опредѣлить даже и приблизительно невозможно, такъ какъ чрезвычайно трудно отдѣлить ихъ отъ Тунгузовъ. Амурскіе Ор. раздѣляются на два рода Шологонскій и Нинагайскій, коихъ численность едва превосходитъ 200 д. об. п., но едва ли въ этотъ расчетъ входятъ Ор., обитающіе на южн. склонахъ Становаго хребта. Въ Нерчинскомъ окр. считаютъ Ор. немного болѣе 730 д. об. п. Судя по этимъ числамъ едва ли Ороч. болѣе 3 или 4 тыс. человекъ об. п. Названіе Ор. нѣкоторые производятъ отъ слова *Орочь*, что значить олень.

(Мордавиновъ, Орочины, стат. въ приб. къ общ. картѣ по главн. упр. почт. 1844, N 20; то же, въ St.-Peters. Zeit., 1851, N 208; Сѣв. обозр. 1850, III, 21; Гагенштейна, Ст. об. Сиб., 1854, II, 24; Зап. Сиб. Отд., III, 1867 (Свербековъ, Цив. геогр.-стат. по Ам.), с. 34; Lettre de M-r Leop. Schrenk, въ Mel. ph. et ethn., T. III; Усольцевъ, въ В. Г. О. 1837, XX, 78, 81; Орловъ, въ В. Г. О. 1837, XXI, 193—199; Gerstfeld, въ Blätter Arch., 1858, XVII, 282; Маагъ, Пут., 1839, с. 44—56; Маагъ, Усур. кр., с. 53; Волковъ, въ М. Сб. 1840, марта, с. 206; Шнитъ, въ В. Г. О. 1852, I, 74).

Орскъ (по Киргизски *Яманъ-кала*, т. е. дурная крѣпость), у. г-дѣ Оренбургской г.

I. Г-дѣ, при р. Уралѣ, въ 230 вер. къ в.-ю.-в. отъ Оренбурга. Ч. ж. 1,501 д. об. п., 318 дв., 2 православныхъ церкви, изъ коихъ одна, во имя

Преображенія, построена на горѣ, состоящей изъ прекраснаго авгитопорфира, 2 мечети, почтовая станція, казармы, еженедѣльные базары и мѣшовой дворъ. На мѣстѣ Орска въ 1735 г. начали строить городъ Оренбургъ, но найдя мѣсто невыгоднымъ, въ 1739 г., перенесли городъ на мѣсто *Красногорской* станицы (см. это сл.), а начатыя постройки обращены въ линейную крѣпость. Палласъ въ 1769 г. видѣлъ здѣсь развалины отъ крѣпости Оренбурга. Орская станица переименована въ у. г-дѣ въ 1866 г., при отдѣленіи Оренбургской г-ни отъ Уфимской.

(Рычковъ, Топогр. Оренб., ч. II, с. 141; Палласъ, Путеш., ч. I, с. 289; Sibirien, Cottrell, I, 66; Falk, Beitr., I, 189; Rose, Reise, II, 180, 185; Чернышевскій, Оренбур. г., с. 424; Повед. изъ Орска въ Хиву и обратно, соверш. въ 1740—41 г. Гладишомъ и Муравьевымъ, изд. Я. Хлудомъ, С.-Пет., 1851 г., in-8; Добу, Оренб. г., 173; В. п. Н. Beitr., XVII, 127).

II. *Орскій уездъ*, см. въ дополненіяхъ.

Ортель, соленое озеро въ Кирму; см. *Тобольскія*.

Ортошь, р., Томской г., Кузнецкаго окр., пр. пр. Мрасы. Напр. къ з., дл. теч. 50 в. Ортошь широкая, быстрая и многоводная рѣка. Долина Орт. весьма богата золотыми россыпями; въ ней же есть и мѣсторожденія каменнаго угля и графита. Утесы, образующіе долину, состоятъ изъ известняка и сіенита.

(Щуровскій, Алт., с. 127, 171).

Орулиха, р., Пермск. г., Верхотурс. у., впадающая въ Баранчу. На Ор. въ 1824 г. открыта первая платиновая россыпь въ Россіи. (Г. ж. 1829, ч. 2, с. 475).

Орульганскія горы, въ Якутской области. Верхоянскія горы, мѣняя направленіе отъ устья Алдана, слѣдуютъ по правой сторонѣ р. и Лены до Ледовитаго моря подъ именемъ Орульганскихъ. Орульганскій хр. служитъ водораздѣломъ рѣчныхъ областей рр. Лены и Яны и весьма мало известенъ.

(Сиб. в. 1832, XVII, 106; Wrangel, B., I, 164; Humboldt, Voy. As., I, 226; Г. ж. 1851, ч. 2, с. 182—210).

Орчиновая-Чернетчина, село, Полтавской г-ни, Константиноградскаго у-да, при рч. Орчикѣ, въ 25 в. отъ у-днаго г-да. Жит., кабарусовъ, 2,599 об. п., 325 дв.; сельское училище, станова я квартира.

Орчишь, р., Харьковск. и Полтавской г., лѣв. пр. Орели. Направл. къ ю.-з., дл. теч. 66 вер., преимущественно по Константиноградскому уѣзду; впадаетъ въ р. Орель, близъ Нефорощи. Правый берегъ рѣки возвышается на 70 ф. и обрывистъ; обрывъ его состоитъ изъ глины, лѣвый берегъ пологъ и песчанъ. На Орч. расположено 12 большихъ селеній съ 18,080 д. об. п.; изъ этихъ селеній са-

иия замѣчательнаго *Варшаво* (3, 145 д. об. ш.),
Русское (3, 126 д.), *Чернышино* (2, 192 д.)
 (Geographische, B., II, 403; Зап. Г. Об., т. II, с. 482).

Орчикъ Русскій, село, Полтавской г-ни; см. *Русскій Орчикъ*.

Орчицкая минеральная вода, Полтавской г-ни, Константиноградскаго у-да, при с. Русскомъ Орчикѣ, при подошвѣ холма, возвышающагося на равнинѣ, гдѣ течетъ р. Орель, въ которую впадаетъ р. Орчикъ. Почва земли, изъ которой вытекаютъ здѣшніе источники, состоитъ изъ черной глины и мергеля съ бѣловатою солью. Вода содержится въ 2 рядахъ находящихся колодцахъ, глубиною въ 2 арш., въ каждомъ колодцѣ по 36 ведеръ воды. Составъ воды близокъ къ составу Орельскихъ минеральныхъ источниковъ; свойство подслаждающее.

(Грунтъ, Опис. минер. водъ Рос. Имп., с. 94).

Орша, уѣздный городъ Могилевской губ. I. Г-дѣ, подъ 54°31' ш. и 48°7' в. д., въ 76 вер. отъ Могилева по Витебско-Бобрюскому шоссе, расположенъ по обѣимъ сторонамъ р. Днѣпра, при впаденіи въ него рч. Оршицы. Городъ Орша существовалъ въ XII в., такъ какъ подъ 1116 г., во время войны Мономаха съ Гдѣбомъ Мнскимъ, упоминается, что сынъ Мономаха Вячеславъ, взявъ *Ршю* и *Допыс*. Но еще до этого времени въ 1067 г. упоминается урочище *на Рши*, на которомъ, во время войны В. кн. Киевскаго Изяслава съ Полоцкимъ кн. Всеволодомъ, коварный образомъ захватилъ и отвезенъ въ Кіевъ. Въ концѣ XIII в. Орша вошла въ составъ Литвы, находилась въ Витебовскомъ уѣздѣ и въ 1395 г. присоединена Витовтомъ къ великокняжескимъ владѣніямъ. Король Александръ въ 1500 г. оградилъ Оршу деревянною стѣною и возобновилъ старинную каменную крѣпость. Русскіе неоднократно пытались возвратитъ обратно Оршу; такъ кн. Смоленскіе овладѣли ею въ 1386 г., но разбитые подъ Мстиславлемъ, принуждены были возвратитъ скорѣ назадъ; въ 1502 г. ею опять овладѣли войскя Іоанна III, но по мирному договору возвратили обратно Литвѣ въ 1508 г. ее разсѣлали русскіе воюводи кн. Щеня, кн. Шемкиль и Мих. Глазскій, однако же должны были отступить при появленіи войскъ Сигизмунда, хотя сильно опустошили окрестности. Съ присоединеніемъ Смоленска къ Россіи, въ 1514 г., Орша сдѣлалась пограничною крѣпостью Литвы и съ этого времени подвергалась частымъ нападѣніямъ русскихъ, которыми иногда удавалось овладѣвать горо-

домъ, но по замиреніи всегда возвращалась назадъ; къ водамъ опустошенія Орши и ея окрестностей относятся 1534, 35, 63, 80. Въ XVII стол. Ор. также видѣла опустошенія, такъ въ нач. XVII в. она сдѣлалась мяннимъ пунктомъ, откуда шли скочница польско-литовскія съ Самозванцемъ, въ это же время жители ея были пораженны чумою; въ 1654 г. русскіе овладѣли городомъ и занимали его до 1661 г., когда его захватили опять Литовцы. Орша окончательно присоединена къ Россіи въ 1772 г. въ составѣ Бѣлороссіи. Въ 1812 г., при возвращеніи Французомъ изъ Москвы, О. подверглась опустошительному пожару. Въ 1772 г. Ор. назнана провинціальнымъ городомъ Оршанской провинціи Могилевской губ., въ 1777 г. сдѣлана уѣзднымъ городомъ той же губерніи, въ 1796 г. перешла въ Бѣлорусскую губ., а въ 1802 г. опять въ Могилевскую. Въ 1840 г. къ Оршанскому у. присоединены Бабноловскій вѣстѣ съ г. Бабноловцами. По польскимъ хроникамъ 1612 г. Орша состояла изъ 2-хъ городовъ — деревяннаго и каменнаго; деревянный съ одной стороны былъ обведенъ деревяннымъ острогомъ, съ другою прилегалъ къ р. Днѣпру, а каменный находился между р. Днѣпромъ и Оршицею. Нынѣ часть города, лежащая на прав. бер. р. Днѣпра, обнесена землянымъ валомъ выс. въ 1 саж.; кромѣ того уголъ, образуемый впаденіемъ Оршицы въ Днѣпръ, обнесенъ высокимъ землянымъ валомъ и крутымъ бастиономъ; мѣсто это извѣстно подъ именемъ замка королевы Бони. Въ 1780 г. въ Оршѣ было 3 правосл. церкви, 5 католич. монастырей, мѣщанъ 499 и евреевъ 430. Севергинъ, бывшій здѣсь въ 1803 г., нашелъ здѣсь 2 правосл. церкви, 2 правосл. монастыря; 8 католич. монастырей, домовъ 353 (1 кам.), лавокъ 36, жителей христіанъ 408 и евреевъ до 1000. Такое множество католич. монастырей возникло при польскомъ владычествѣ, именно іезуитовъ въ 1604 г., францискановъ въ 1612 г., бернардиновъ въ 1637 г., доминикановъ въ 1650 г., тринитаровъ въ 1714 г., базилиановъ въ 1774 г., кромѣ того было два женскихъ: базилианскій и маріавитскій. Всѣ они упразднены въ XIX стол. и для католиковъ оставлено только 3 костела. При іезуитскомъ монастырѣ было училище для Бѣлорусскихъ дворянъ. По свѣд. за 1845 г. ч. ж. въ городѣ 6.410 д. об. п. (3,609 ж. п.), изъ коихъ почетн. гражданъ и купцовъ 229, мѣщанъ 4,325. Неправославныхъ: католиковъ 459, евреевъ 2,306. Въ 1865 г. въ городѣ

было православныхъ церквей 7 (3 деревян.), *Покровский* 3-го класса мужской монастырь съ 6 иноками, 2 католическихъ костела, 1 еврейск. синагога и 7 молитвен. школъ, домовъ 640 (27 кам.), лавокъ 150, трактиръ, кондитерская, харчевенъ и постоянныхъ дворовъ 6, больница, дворянское 6-ти классное и приходское училища, еврейское казен. училище 2 разряда, частный женск. пансионъ-жи Шварцъ на степени уезднаго училища; въ 1863 г. учащихся было 117 мальчиковъ и 28 дѣвочекъ. Городъ имѣетъ во владѣнн до 252 десят. земли; на 1862 г. городской доходъ исчисленъ въ 4,798 р. Главное занятіе мѣщанъ-христіанъ составляютъ хлѣбопашество и сельское хозяйство, вообще же всѣхъ жителей ломка известняка и жженіе извести въ каменоломняхъ, находящихся около города, работы на пристани и судахъ во время навигаціи; евреи занимаютъ преимущественно мелочную торговлю и разными ремеслами. Ремесленниковъ въ 1865 г. было 201 (184 мастер.), ремесла едва удовлетворяютъ мѣстнымъ неприхотливымъ нуждамъ. Заводская дѣятельность ничтожна; въ 1866 г. въ городѣ былъ 1 кожевнный и 1 известковый заводы. Торговля маловажна; кромѣ удовлетворенія мѣстныхъ нуждъ, здѣшнее купечество ведетъ торговлю известью, добываемою въ уѣздѣ и лѣсомъ. Въ 1865 г. съ пристани на р. Днѣпрѣ отпускалось всего 122,950 пуд. на 24,278 р., изъ коихъ извести и камня 121,950 пуд. на 5,367 р., дегтя 700 пуд. на 175 р. и лѣса 29 шотовъ, на 9,368 р. Известь сплавляется по Днѣпру въ Гомель, Могилевъ, Киевъ и Еватернославъ. Базары собираются еженедѣльно по воскресеньямъ; ярмарка бываетъ разъ въ годъ 9 мая; на нее въ 1863 г. привозилось на 4 т. р., продавалось на 3 т. р. Въ 1865 г. выдано торговыхъ свидѣтельствъ-купцамъ 2-ой гильдіи 34 и прикащикамъ 6; кромѣ того, торгующимъ собственно въ уѣздѣ купцамъ 2-й гильдіи 22, прикащикамъ 4 и крестьянамъ 22.

(Топогр. примѣч. на знаніе мѣста путеш. ея Инш. Вел. въ Бѣлорус. вѣст. 1780 г., с. 80; Северная, Путеш. по Зап. губ. въ 1803 г., с. 137 и пред. стр. 129; Платова, Путеш. въ Киевъ, с. 21; Мандичицъ, Путеш. замѣт., с. 231; Вагъ и. Helmersen Beitr., XXI, в. 19; Blauus, Reise in Rußor. Russl., I., 159; Ж. М. В. Д. 1846 г., т. XIV, с. 18; Безъ-Корниловичъ, Истор. оза. о Бѣлорус., с. 195; Город. посел., ч. III, с. 186 (съ указ. на материч. источ.); Экон. сост. город. посел., ч. I, тетр. XX, с. 16; Ж. М. Пут. Сообщ. 1856, т. XXIII, см., с. 39 (о добычѣ извести)).

II. *Оршанскій уѣздъ*, см. въ дополненіяхъ, такъ какъ при образованіи Горенцаго у. въ 1861 г. границы уѣзда измѣнились и полныхъ статистическихъ свѣдѣній о немъ нѣтъ.

Оршинъ-Вознесенскій монастырь Тверской г.; см. *Вознесенскій - Ори.*

(Къ библ.: Волга отъ Твери до Астрах., с. 42; Истор. Рес. Юрар., ч. V, с. 372; Твер. губ. вѣд. 1847 г., N 6.)

Орь, предмѣстье у-днаго г-да Перекопа, Таврической г-нии, называемое также Армянскимъ базаромъ (см. это сл.).

Орынинъ, мѣст., Подольской г., Каменецкаго у., въ 12 в. отъ у. г-да, при р. Жванчикѣ. Мѣстечко извѣстно съ 1474 г., когда владѣтель его Григорій Кердей, подкоморій подольскій, построилъ здѣсь костель. Въ 1506 г. Станиславъ Кердей выхлопоталъ у короля привилегію на мостовой сборъ по 4 денаріи съ воза съ товарами. Въ 1587 г. Станисл. Тарновскій, каштелянъ Сандомирскій, сталъ здѣсь лагеремъ для охраненія границъ отъ турокъ и татаръ, а въ 1618 г. здѣсь произошла неудачная битва для Поляковъ; татары разбили гетмановъ Жолковского и Замойскаго, вслѣдствіе поселившійся между ними распри. Въ 1701 г. мѣстечко получило грамоту отъ Станислава Августа на учрежденіе ярмарокъ. Отъ Ордынина къ с. до м. Купина равнина покрыта многочисленными курганами и другими земляными укрѣпленіями, ясно показывающими, что здѣсь когда то бывали частыя битвы. Ч. ж. 3,746 д. об. п., 457 дв., правосл. церковь, синагога, 3 еврейск. молитвен. школы, заводы: кирпичный, поташный, винокуренный и пивоваренный, базары по воскресеньямъ.

(Ballasky, Staros. Polsk., T. III, str. 971; Город. посел., ч. IV, с. 21; Ж. М. В. Д. 1845 г., т. IX, с. 509.)

Орь, также *Урь*, *Оръ*, въ древней русской гидрографіи *Ворь*, р., области Оренбургскихъ Киргизовъ, пр. пр. Урала. Береть начало въ горахъ Каратау, Мугуджарскаго хр. Напр. къ с., а въ самой нижней части теченія къ з. Дл. теч. до 260 вер. Шир. Ори 8 до 15 саж., глуб. до 5 ф., дно песчано-каменистое, теченіе быстрое; броды есть вездѣ. Рыбы въ О. не мало, но вода ея немного солоновата. Верховныя рѣчки Ори называются Тикъ-бутахъ, Ак-су, Яманъ-су, Кук-бекты, Соук-су, Чили, Тирисъ-бутахъ: всѣ онѣ соединяются въ урочищѣ Таста-бутахъ. Въ верхнихъ частяхъ своей долины Орь, и особенно верхонныя рѣчки въ Мугуджарѣ, протекаютъ въ странѣ гористой. У Таста-бутака берега О., а еще болѣе впадающихъ въ нее овраговъ, круты, обрывисты и скалисты, долина глинисто-солонцеватая и не имѣетъ хорошихъ пастбищъ. Отъ устья рч. Уйсиль-кара долина расширяется и имѣетъ хорошіе, поемные луга. Далѣе до устья Камышаклы луговъ менѣе и они не

такъ обширны. Ниже устья Камышакм долина О. еще расширяется, такъ что составляетъ уже едва замѣтную впадину въ холмистой степи и до самаго устья обилуютъ хорошими оѣносами; есть и мѣста удобныя для земледѣлія. Страна, орошаемая нижнею частью теченія Ори, холмиста; холмы состоятъ изъ гнѣса и яшмы. Главн. прит.: Уйсиль-нара, Хатынь-адмырь, Кызыль-каинъ, Кызыль-намитъ, Камышакм. На притокахъ Ори Кызыль-каинъ есть мѣсторожденіе каменнаго угля и попадаются цѣлыя окаменѣлыя деревья.

(Салескаго, Ен. Вольн. Черт., с. 78; Палласа, Пут., I, 391; Falk, Beitr., I, 387; Neumann, Ural, I, 53; Stuckenberg, Hydr., V, 187; Ломоносовъ, Карт.-кавс. ордн., I, 118; Мат. для Ст. 1839, II, 13; Чорешинский, Оренб. г., с. 31; В. в Н. Beitr., V, 307, XVIII, 188, 189 (Nöschel Bemerkungen); В. ст. Киргизс. ст. Оренб. вѣд., стр. 36; Меллиций, Уралъ, стр. 79; Вѣстн. Пром. 1860, IX, 83).

Орѣхова, слобода, 3. Войска Донск., окр. Усть-Медвѣдичкаго, при р. Медвѣдицѣ и балкѣ Орѣховой, въ 180 в. отъ ст. Усть-Медвѣдичкой. Жит. 2,356 об. п., 429 дворовъ, церковь, ярмарки 3, базары; заводы кирпичный и винокуренный.

(В. Ст. 3. в. Д., с. 190).

Орѣховая балка, урочище, Екатеринославской г-ни, Славяносербскаго у-да, замѣчательное по своимъ каменно-угольнымъ мѣсторожденіямъ, въ которыхъ общая толщина слоевъ 4,6 ф. Въ Орѣховой балкѣ три мѣстонахожденія: 1) въ небольшомъ оврагѣ, съ лѣвой стороны Орѣховой долины, упирающейся въ лѣвый берегъ р. Луганчика, у с. Первозвановки, въ 7 в. къ ю. отъ послѣдняго; толщина слоевъ 2,6 ф.; 2) тамъ же, 28 саж. южнѣе предыдущаго; толщина таже; 3) тамъ же, 43 саж. еще южнѣе; толщина слоевъ 2 ф. Всѣ эти обнаженія принадлежатъ къ одной системѣ слоевъ, которые представляютъ два противоположныхъ склона и имѣютъ форму бассейна. Слои Орѣховой балки представляютъ уголь доброкачественнаго свойства и могли бы быть разработываемы съ успѣхомъ, если бы въ этой мѣстности было достаточное населеніе и вѣрный сбытъ; при самомъ умѣренномъ расчетѣ ежегодную производительность этого мѣсторожденія можно волагать до 213,500 пуд.

(Дельо, Исслѣд. Донецк. каменно-угольнаго бассейна, перев. Щуровскаго, с. 246, 247, 343; Демидовъ, IV, с. 340).

Орѣховая гора, въ Валдайскихъ горахъ, Новгородской г., Демянскаго у., въ сѣверн. части оз. Селитера, по рч. Черной. Она была развѣдываема на камен. уголь, развѣдки 1839 г. показали, что съ самой поверхности ея слоятся известнякъ, потому слѣдовали не-сая, но болѣе глина глинны съ отпечатками

Lepidodendron, Knorria, Stigmara и Calamites Suckowi, кусками омолистого дерева, иногда весьма тонкія прослойки камен. угля и еще чаще куски сѣрнаго колчедана; за глиню слѣдовали пльвучіе нески, которые до того затруднили работы, что принуждены оставить дальнѣйшія развѣдки. Орѣховскіе древовидные лигниты большею частію принадлежатъ къ Tubicaulis angulatus. Лѣнная глина употребляется для дѣланія посуды въ д. Орѣховой, Фишевой, Сосницѣ и другихъ.

(Г. ж. 1840 г., II, 320; 1841 г., II, 341; Пущкаревъ, Новгород., 44; В. Ст. Новгород. г., с. 11).

Орѣховецъ или *Орѣшекъ*, древнеславянское названіе Шлисельбурга (см. это сл.).

Орѣхова: 1) слобода Зем. Войс. Донскаго, Усть-Медвѣдичкаго окр., въ 180 в. отъ Усть-Медвѣдичкой ст., при р. Медвѣдицѣ и балкѣ Орѣховой. Ч. ж. 2356 д. об. п., 429 дв., церковь, винокуренный зав., базары, 3 ярмарки.

2) село, Самарской г., Бузулукскаго у., въ 103 в. отъ у. г-да, при р. Мочѣ. Ч. ж. 2,141 д. об. п., 236 дв.

Орѣховно, село, Новгородской г., Боровичскаго уѣз., въ 70 вер. отъ у. г-да, при оз. Островнѣ. По писцовымъ книгамъ въ 1581 г. значилось въ Бѣжицкой пятинѣ, принадлежало владѣльцамъ и имѣло церковь во имя Арх. Михаила. Нынѣ ч. ж. 128 д. об. п., 17 дв., церковь во имя Св. Троицы, основ. въ 1807 г.

(Зап. И. Р. Геогр. Об., VIII, с. 197, прилож., с. 304; Памят. Новгород. г. на 1858 г., прилож., с. 27).

Орѣхово: 1) село, Воронеж. г., Землянскаго уѣз., въ 25 в. отъ уѣзд. г-да, при р. Гнилушѣ. Въ 1746 г. здѣсь было 63 двора, нынѣ же 316 дв., 2607 д. об. п., ярмарка 23 апрѣля, на которую въ 1861—63 г. средн. числ. ежегодно привозилось на 24,500 р., продав. на 10 тыс. р.

(Зап. И. Р. Геогр. Об., XII, 264).

2) *О.* или *Петропавловская низиня*, село, Екатеринославской г-ни, Славяносербскаго у-да, при рч. Луганчикѣ, въ 60 в. отъ у-днаго г-да. Жит., великоруссовъ, 2,056 об. п., 237 дв.

Орѣховскій погость, Владимирской г., Покровскаго у., въ 17 в. отъ у. г-да, при р. Клязьмѣ. Ч. ж. 33 д. об. п., 9 дв., церковь и базары по субботамъ. Близъ погоста, на отхожей пустошѣ *Плесь*, находится значительная бумагопрядильная и бумаготкацкая мануфактура купца Морозова. На ней въ 1861 г. выпрадено бумаги 119,570 пуд. на 1,614,195 р. и вромѣ того выткано бязи,

триво, напик, серпинки, русинета, иткали, твина и др. 7,231,750 арш. на 975,415 р., всего же выдано на 2,589,610 р. На фабригъ находилось рабочихъ 2,380 человекъ; въ дѣйствиѣ приводится 7 паровыми машинами, изъ коихъ 2 въ 60 силъ, 4 въ 40 и 1 въ 16 силъ. Мануфактура освѣщается газомъ.

Орѣховское село, Станропольской г., Пятигорскаго у., въ 234 в. отъ у. г-да, при р. Мокрой Вуйволѣ. Ч. ж. 1,702 д. об. п., 268 дв.

Орѣховъ, хуторъ, казачій, Земли В. Донскаго, округа Донецкаго, при р. Донцѣ и рч. Бѣленькой, въ чертѣ ст. Гундоровской и въ 24 в. отъ ст. Каменской. Жит. 306 об. п. (158 м. п.); 35 дворовъ. Около этого хутора существуетъ мѣстонахождение каменнаго угля. Вся поверхность окрестной земли покрыта небольшими возвышеніями, принадлежащими каменноугольной формациі. Господствующія породы: каменноугольный песчаникъ, известнякъ, горючій и глинистый сланцы и сланцевая глина. Среди этихъ то породъ встрѣчаются мѣсторожденія каменнаго угля. Пласты его идутъ на ю.-з., а общее паденіе на ю.-в. подъ угломъ 46° до 56°. Залежи состоятъ изъ 19 пластовъ, толщиной отъ 8 вершк. до 1 сажени. Всѣ эти пласты найдены на прострѣнствѣ 900 сажень по прямой линіи. Цвѣтъ угля — бархатно-черный, блескъ смолистый, изломъ ровный; при сжиганіи уголь скипается и даетъ превосходный коксъ. Толщина пластовъ облегчаетъ ихъ разработку. Прежде разрабатывалось здѣсь 4 пласта.

(Гор. ж., 1833, IV, с. 12—16).

Орѣховъ, заштатный г-дъ, Таврической г-ни, Бердянскаго у-да, на лѣвомъ берегу р. Конки, подъ 47°35' с. ш. и 53°27' в. д., въ 411 в. отъ Симферополя. Древнѣйшее поселеніе въ мѣстности, занимаемой Орѣховымъ, принадлежитъ, по всей вѣроятности, татарамъ; здѣсь, вѣроятно, находились 7 татарскихъ мечетей, упоминаемыхъ въ Книгѣ Большаго Чертежа. Здѣсь же, нѣсколько позже, находились и казацкія поселенія, ибо въман Орѣхова было ядро Запорожья — Великій Лугъ. Съ уничтоженіемъ Сѣчи, 1775 г., здѣшнія мѣста запустѣли, и около 1796 г. возникло здѣсь селеніе Орѣховое или Орѣховна-Балка, которое въ 1801 г. было переименовано въ г-дъ и сдѣлано у-днимъ сивера Мариупольскаго, а потомъ Мелитопольскаго у-да. Въ 1842 г. уездъ переведенъ въ с. Ново-Александровку,

переименованную Мелитополемъ, а Орѣховъ сталъ г-домъ заштатнымъ. По свид. 1865 г., въ Орѣховѣ было 4,289 жит. об. п. (2,160 м. п.), болѣею частью малоруссовъ; изъ нихъ: купцовъ 115, мѣщанъ 864 об. п. Неправославныхъ: 375 евреевъ об. п. Городской земли 2,601 дес.: на ней, кромѣ г-да, находятся поселенія государственныхъ крестьянъ, которыхъ считается до 1,300 об. п. Населеніе г-да и слободъ перемѣшиано между собою, и земля находится въ общемъ пользованіи всѣхъ обывателей. Зданій въ г-дѣ 756; церквей 2; еврейская молитвенная школа, почтовая станція. По занятіямъ жителей Орѣховъ — поселеніе земледѣльческое, по вмѣстѣ съ тѣмъ въ г-дѣ есть и нѣкоторая торговля. Лавокъ въ немъ 51, постоянныхъ дворовъ 4; купеческихъ капиталовъ въ 1862 г. объявлено по 3-й гильдіи 25 лицами, изъ которыхъ 12 торгуютъ на мѣстѣ; кромѣ того, въ г-дѣ 30 иногороднихъ торговцевъ. Въ г-дѣ бывають ежедневныя базары и 4 ярмарки, на которыя привозится разныхъ товаровъ, скота и земледѣльческихъ произведеній на сумму болѣе 400,000 р., а продается отсюда $\frac{1}{4}$ часть. Въ г-дѣ числится 107 ремесленниковъ, въ томъ числѣ 14 сапожниковъ, 13 портныхъ, 10 шубниковъ, 10 кузнецовъ. Наиболѣе развито шитье овчинныхъ тулуповъ, для чего существуетъ 12 заведеній. Ремесленная надѣлія, за мѣстнымъ потребленіемъ, сбываются по окрестнымъ ярмаркамъ, на сумму 3,500 руб. Заводовъ въ городѣ 19, кожевенныхъ, маслобойныхъ и говчарныхъ. Кромѣ этихъ промысловъ, жители ходятъ для заработковъ въ отлучки, въ 1862 году для этого выдано 139 паспортовъ. Городскихъ доходовъ 2,095.

(Ж. М. Вн. Д., 1839 г., т. XXXI, с. 295; Вагг и Helmergen, Beiträge, В. 11, а. 76; Даниловъ, IV, с. 340; Новорос. Календарь, 1857 г., с. 95; Эконом. соот. г-домъ Евр. Росс., т. I; Гор. Посел. Росс. Имп., т. IV, с. 739—741).

Орѣшекъ, древнее названіе *Шмиссельбурга*, нынѣ уѣздн. городъ С.-Петербургской губерніи.

Оса (Осса), уѣздн. г-дъ Пермской г-ни. I. Г-дъ, подъ 56°59' с. ш. и 71°49' в. д., въ 139 в. къ ю.-з. отъ Перми, по Камско-Воткинскому почтов. тракту расположенъ по обоимъ берегамъ рч. Осинки, близъ лѣв. берега р. Камы. Оса, какъ слобода, заселена въ царствованіе Іоанна Грознаго и называлась тогда Новоникольскою отъ иконы св. Николая, присланной Грознымъ новопоселенцамъ и хранившейся до нынѣ въ соборной церкви. Въ 1596 г. сюда переселилось 84 человекъ

изъ Калуги, Устюга, Усолья и Кадгорода. Въ послѣдствіи Оса сдѣлалась пригородомъ г. Камы, отъ которой отчислена въ 1737 г. къ Уфимской провинціи и съ этого времени получила значеніе наблюдательнаго поста за движениемъ Тулвинскихъ Башкирцевъ, живущихъ по Осинской дорогѣ. Укрѣпленіе его въ это время состояло изъ деревяннаго замка, въ коемъ помѣщалась церковь Успенія Пресв. Богородицы, канцелярія и воеводскій домъ. Въ 1781 г. Оса назначена уѣзднымъ городомъ Пермской провинціи Пермскаго намѣстничества, а съ 1796 г. состоитъ въ Пермской губ. По церковнымъ книгамъ 1772 г. въ Осѣ значилось 2 дерев. церкви, 989 дерев. домовъ и 7,758 д. об. п., но вѣроятно, сюда вошли и уѣздные прихожане. Въ 1793 г. здѣсь было 1. дерев. церковь съ богадѣльней, въ которому потомъ помѣстили уѣздный судъ, 2 лавки и 154 двора; по ревизіи 1784 г. (4-я) въ Осѣ считалось 556 м. п. По свѣд. за 1865 г. ч. ж. 2,103 д. об. п. (990 м. п.), изъ коихъ мужиковъ 82, мѣщанъ 713. Неправославныхъ: католиковъ 55 и магометанъ 45. Въ 1865 г. въ Осѣ находилось православныхъ церквей 2, камен. соборъ Успенія Богородицы и св. Николая начатъ постройкою въ 1790 г., домовъ 333 (11 кам.), лавокъ 188, изъ коихъ часть помѣщается въ гостинномъ дворѣ и часть на пристани, постоялыхъ дворовъ 2, больница, приходское училище, существующее съ 1846 г. (учащихся въ 1863 г. 65 ч. п.). Городъ имѣетъ во владѣніи земли 2,839 десят., скотобойню, 22 лавки и 18 балагановъ, доходъ на 1862 г. исчисленъ въ 2,470 р. Занятія крестьянъ и въ некоторой части мѣщанъ (до 32 семейс.) состоятъ преимущественно въ сельской хозяйствѣ, производствѣ рожекъ, кулей, веревокъ, многіе работаютъ на пристани и на судахъ, идущихъ по р. Камѣ; болѣе 100 человекъ уходятъ на заработки въ другія мѣстности; ремеслами въ 1865 г. занималось только 69 человекъ (51 мастер.). Заводская промышленность незначительна; въ 1865 г. на 18 заводахъ выдѣлено на 19,621 р., изъ нихъ на 2 мыловаренныхъ на 2,655 р., 5 свѣчно-саленныхъ на 2,925 р., 3 кожевен. на 3,305 р., 3 пряничныхъ на 911 р., 1 канатномъ на 8 т. р., 1 мукомольной мельницѣ на 685 р., 2 кирпичныхъ на 400 р., 1 кузницѣ на 740 р. Произведенія заводовъ расходятся на мѣстѣ и по уѣзду. Внутренняя торговля О. незначительна. Гораздо значительнѣе торговля отпускная; главными предметами отпуска служатъ лѣсными издѣлія, сѣмя льна-

ное и ленъ. Въ 1865 г. съ Осинской пристани отпускалось всего 531,998 пуд. на 373,929 руб., изъ коихъ сѣмени льнаго 193,548 пуд. на 174,010 р., льна 14,608 пуд. на 42,724 р., лѣсныхъ издѣлій 279,073 пуд. на 122,916 р., спирта 7,591 пуд. на 23,408 р. Кроме того произведенія уѣзда грузятся на уѣздныхъ пристаняхъ р. Камы (см. ниже). Разгрузки въ 1865 г. не было. Базары собираются по пятницамъ; ярмарокъ 2: 14 сентября и 6—16 декабря; на первую изъ нихъ съѣзда не бываетъ, на вторую въ 1863 г. привозилось на 54 т. р. (въ 1862 г. на 30 т., въ 1861 г. на 29 т.), продавалось на 16 т. р. (1862 г. на 13 т., 1861 г. на 10 т.). Въ 1865 г. выдано торговыхъ свидѣтельствъ купцамъ 1-й гильдіи 1, 2-й 32, крестьянамъ 13, прикащикамъ 106, на мелочный торгъ 57.

(Фалькъ, въ Поляхъ собр. учен. пут., ч. VI, с. 278; Falk, В., I, 206; Рычковъ, Топогр. Оренб., ч. II, с. 202; тоже въ Кшеске соч., II, 396; Поповъ, Хоз. оп. Перм. г., ч. III, с. 198; Мат. для Ст. Рос., изд. Ш. В. А. 1839 г., отд. 3, с. 8 В. Ст. Перм. г., с. 148, 151, 165; Город. посел., ч. III, с. 662; Эконом. оост. город. посел., ч. II, тетр. XXVIII, с. 20; Мозель, Опис. Перм. г., ч. II, с. 711; Erdmann, Beitr., 1836, II-ter Th., 2-te Hefte, s. 177; 3. Arch. O., VIII, 213).

II. Осинскій уѣздъ въ юго-зап. углу губерніи. Простр. его, по измѣр. Швейцера, 373,56 кв. м. или 18,074 кв. в. (у Мозеля, Перм. губ., изд. 1864 г., ч. I, стр. 41 показано 348 кв. м. или 17,078 кв. в.). Мѣстоположеніе уѣзда гористое, особливо въ сѣвер. и восточ. частяхъ уѣзда, гдѣ получаютъ начало многіе притоки Камы и Сылвы. Изъ горъ замѣчательны Уинскія и Шермятинскія, идущія отъ р. Уя до Шермяйки, Ашанскія между ррч. Ашапкою и Туркою, Острая, Титешная и Бѣлая между р. Бабкою и верховьями рр. Бирмы и Бима въ окрестностяхъ Бымовскаго зав. Всѣ эти горы содержатъ въ себѣ мѣдныя руды, разрабатываемыя на мѣстныхъ заводахъ. Южная часть уѣзда вообще ровная. Почва въ сѣвер. части каменно-глинистая и песчано-глинистая, а въ южной черноземная съ примѣсю песка. Вся площадь уѣзда лежитъ въ системѣ р. Камы, которая на всемъ своемъ теченіи принадлежитъ уѣзду только лѣвмыю берегу и отдѣляетъ его сперва отъ Оханскаго у. Пермской губ., а потомъ отъ Сарапульскаго Вятской. Изъ притоковъ Камы болѣе другихъ значительны: *Пизъ, Паль, Тулга* съ Бардой, *Алзой, Башаномъ, Шермякой, Сигатка, Шолья, Буй*, служащій границею съ Уфимскою губерніею и принимающій справа *Пизу, Камбарку, Ошью, Саву*, въ ю.-в. части поучаетъ начало рч. *Тамитъ*, притокъ р. Бѣлой (прит. Камы); въ вост. и сѣв. части текутъ

притоки р. Сылвы (прит. Чусовой, вливающейся въ Каму)—*Бабка* и *Ирень* съ Туркой, Ашапомъ, Уземь и друг. Изъ всѣхъ этихъ рѣкъ судоходна только р. Кама, другія рѣки, какъ напр. Ашапъ, Уй, Камбарка, Вымъ и др. замѣчательны по находящимся на нихъ горнымъ заводамъ. Въ 1865 г. на р. Камѣ нагрузка производилась на 3-хъ пристаняхъ (кромя г. Осы): *Ершовской*, *Еловской* и *Камбарской*; въ этомъ году на нихъ грузилось всего 597,277 пуд. на 198,240 р., изъ нихъ лѣсныхъ издѣлій 433,975 п. на 149,306 руб., металловъ 55,513 пуд.; лѣсныя издѣлія идутъ исключительно съ Ершовской и Еловской пристаней, а металлы съ Камбарской. Озеръ въ уѣздѣ нѣтъ; болота, по гористому мѣстоположенію уѣзда, встрѣчаются рѣдко въ долинахъ рѣкъ, и то на весьма незначительныхъ пространствахъ. Въ лѣсномъ отношеніи уѣздъ принадлежитъ къ числу самыхъ лѣсистыхъ; подъ лѣсами считается болѣе 1,389 тыс. десят., т. е. 79% всей площади; въ 1858 г. изъ 636,408 дес. всѣхъ земель вѣдом. Государ. Имущ. подъ лѣсами было 368,582 дес. или 58%. Высокоствольные хорошіе лѣса встрѣчаются только въ южн. части, близь границы Уфимской губ. и въ мѣстахъ удаленныхъ отъ большихъ рѣкъ; главная порода лѣсовъ сосна и ель, въ юж. части есть дубъ и липа. Лѣсъ идетъ преимущественно на приготовленіе лѣсныхъ издѣлій и на мѣстные горные заводы. По свѣд. за 1865 г. ч. ж. въ уѣздѣ (безъ города) 176,404 д. об. п. (83,301 м. п.), съ городомъ на 1 кв. м. по 478 д. об. п. (по Швейцеру). Изъ числа жителей: дворянъ 102, крестьянъ казенныхъ 89,729, бывшихъ удѣльныхъ 29,606, бывшихъ казенныхъ заводскихъ 1,078, частныхъ заводскихъ 11,681, вышед. изъ крѣп. зависим. 21,510, бывшихъ дворовыхъ 196, Башкиръ 18,355. Кромѣ Великороссіянъ въ юж. части уѣзда живутъ Башкиры въ числѣ 18,355 д. об. п. (до 10%) и Татары 8,613 д. об. п. (5%). Неправославныхъ: единовѣрцевъ 10,718, раскольниковъ 11,977, магометанъ (Башкиры и Татары) 28,968. Въ 1865 г. въ уѣздѣ было 25 правосл. церквей, 2 единовѣрческія церкви, 2 раскольничьи молельни и 55 магометанскихъ мечетей. Уѣздъ принадлежитъ къ числу хлѣбородныхъ въ губерніи; онъ не только можетъ удовлетворять мѣстнымъ нуждамъ, но значительное количество хлѣба отпускаетъ на удовлетвореніе потребностей мѣстныхъ горныхъ винокуренныхъ заводовъ. Въ періодъ винокурения 1862—63 г. на 4 винокуренныхъ заводахъ

употреблено муки и солода 601,988 муд. Подъ пашнями до 104 т. д., т. е. 6% общей площади. Одну изъ незначительныхъ отраслей хлѣбопашества составляютъ носы въ льняного сѣмени; какъ сѣмя, такъ и волокино служатъ предметамъ звѣшняго сбыта. Изъ другихъ видовъ сельскаго хозяйства наиболѣе вниманіе заслуживаетъ пчеловодство, которымъ занимаются повсемѣстно; одни государственный крестьяне и живутъ до 1,170 бортей, изъ коихъ собираютъ меда до 470 пуд. Выдѣлка деревянныхъ издѣлій распространена повсемѣстно и составляетъ одну изъ значительныхъ промысловъ; изъ обзора судоходства видно, что на пристаняхъ грузится деревянныхъ издѣлій болѣе чѣмъ на 272 т. руб. Кромѣ того, жители занимаются рыболовствомъ (ловятъ до 15 т. пуд. рыбы), звѣршию охотою (казен. крестьянъ охотниковъ до 170), работами на рудникахъ и мѣстныхъ заводахъ, бурлачествомъ, извозомъ, работами на пристаняхъ и судахъ. Для заработка въ другія мѣстности жители отлучаются на короткій срокъ, такъ въ 1858 г. изъ 6,061 наспортовъ было на срокъ менѣе чѣмъ на 2 мѣсяца 5,867. Въ 1865 г. въ уѣздѣ было заводовъ 21, выдѣлавшихъ на 876,803 руб., изъ коихъ 4 винокуренныхъ на 780,671 р., 1 водочный на 41,163 р., 1 поташный на 1,350 р., 6 масляныхъ на 2,188 р., 1 лѣсопильный на 140 р., 4 горныхъ завода на 91,131 р., 3 кирпичныхъ на 60 р. и 1 стекольный на 10,100 р. Кромѣ того, въ уѣздѣ считалось 501 мукомольная мельница, заработки коихъ одѣнвались въ 18,675 р. Винокуренные заводы находятся въ с. *Ембардинскомъ* (Дягилева), *Михайловскомъ* (Свѣдомскаго) и 2 въ с. *Николаевскомъ* (Дягилева и Свѣдомскаго); на нихъ въ 1862—63 г. выкурено безводнаго спирта 221,438 ведръ. Поташный и стеклянный заводы, содержимые Чердынскими купцомъ, лежатъ на р. Буѣ въ 95 в. отъ Осы. По свѣд. за 1863 г. горныхъ заводовъ въ уѣздѣ было 7: мѣдиплавильные *Уинскій* и *Шормятскій*, переименованные въ *Оминскіе* (см. это сл.) и принадлежащіе гр. Рошефоръ, *Вымовскій* и *Ашатскій* Товар. Суксунскихъ горн. зав., *Юловскій* и *Бызарскій* Комп. Кнауфскихъ заводовъ, желѣзодѣлательный *Камбарскій* Товар. Суксунскихъ завод. Изъ этихъ заводовъ Ольгинскіе въ 1863 г. были безъ дѣйствія, на остальныхъ же выплавлено мѣди 4,650 пуд. и кричнаго желѣза 68,294 пуд. (см. Сборникъ статистич. свѣдѣній по горной

части на 1865 г.). Ярмарки въ уѣздѣ бывають въ сс. *Мядлинскомъ* 24 мая и 1 ноября, *Ординскомъ* 28 марта, 30 ноября, 1 июля и 15 ноября, *Воскресенскомъ* 6 декабря, *Богородскомъ* 21 ноября, *Дубровскомъ* 6 января и въ день св. Троицы, *Омьтъ* 8 ноября, *Еловкѣ* 17 марта и *Бикбардинскомъ* 2 февраля. На эти ярмарки въ 1868 г. привозилось на 257 т. р., продается на 115 т. р. На самую значительную изъ ярмарокъ въ с. Дубровскомъ 6 декабря привозится на 48 т. р., продается на 24 т. р.

(См. Перемышль губернія).

Осавникъ, село, Смоленской губ., Рославлянскаго у., въ 57 в. отъ у. г-да, при р. Деснѣ. Ч. ж. 328 двоб. п., 40 дв., церковь. Своё село находится на холму земляная насыпь, выходящая въ окруж. саж. 20; съ одной стороны городокъ омывается р. Десною; съ другой ровомъ глубиною саж. въ 50; по которому течетъ рч. Гобикъ, впадающая тутъ же въ р. Десну. По преданію, городокъ былъ притономъ разбойниковъ; мимо его шла дорога изъ Москвы на Калугу черезъ Смоленскъ; слѣды ея видны до нынѣ. Въ городкѣ находили разную монету, посуду, вещи.

(Пам. кн. Смолен. губ. на 1858 г., II, с. 121—122).

Освей, озеро, Витебской г., въ сѣвер. части Дриссенскаго у., вытекаетъ въ дл. 12 в., шир. 8 в., площадь его, по измѣр. Швейцера, 0,88 кв. м. или 42,8 кв. в.; наибольшая глуб. на среднѣхъ до 10 саж., дно илистое, илистое, къ берегамъ песчаное. Восточн. и южн. берега гористы и круты, сѣверозап. и зап. болотисты. Изъ озера выведенъ каналъ, соединяющій Освей черезъ оз. Ормья и Лисно съ р. Сволною, притокомъ Дриссы. Каналъ вытекаетъ 14 в. дл. и 4 саж. шир., по немъ сплавляютъ дѣсь въ р. Сволну. Въ с.-з. части озера лежитъ островъ, по древнѣмъ описаніямъ называвшійся *Ду*; на немъ расположена небольшая деревня.

(Копецъ, Оз. и лим., въ Вѣст. Н. Р. Геогр. Об., ч. XXVII, отд. II, В. Ст. Витеб. г., стр. 33; Безъ-Корниловъ, Истор. осл. о Бѣлорус., с. 342).

Освей, мѣстечко, Витебской г., Дриссенскаго у., въ 30 в. отъ у. г-да, при оз. Освейѣ. Ч. ж. 1,940 д. об. п., 323 дв., правосл. церковь, католич. костелъ, католич. монастырь Сестеръ милосердія, 2 евр. молитв. дома, больница на 50 человекъ, богадѣльня на 30, еженедѣльно базары и ярмарка 29 июня, которая славится привозомъ лошадей изъ разныхъ мѣстъ. На нее въ 1861—63 г. привозилось средн. числ. на 25,500 р., продан. на 7,200 р. Общ. Ос. въ государственныя актѣхъ

упоминается въ концѣ XV и нач. XVI в. въ числѣ Полоцкѣхъ волостей. Во время войны Россіи съ Польшею подвергалось нападеніямъ и раззореніямъ; такъ въ 1633 г. псковскіе ратники взяли его, сожгли, а людей побили. Въ полов. XVII в. О. принадлежалъ Салфгантъ, а въ XVIII в. досталось Гильзенамъ, которые устроили здѣсь монастырь для сестеръ милосердія и при немъ госпиталь. Въ 1772 г. присоединено вмѣстѣ съ Бѣлоруссіею къ Россіи.

(В. Ст. Витеб. г., с. 308; Безъ-Корниловъ, Истор. осл. о Бѣлорусіи, с. 137—139; Город. посел., ч. I, с. 235).

Осереда, р., Воронежской г., лѣв. пр. Дона. Беретъ начало въ Бобровскомъ у., орошаетъ Павловскій. Напр. къ ю.-з., дл. теч. 90 вер. Шир. отъ 5 до 15 саж., глуб. отъ 1 до 14 арш., теч. медленное, дно песчаное, правый берегъ возвышенъ и состоитъ изъ мѣла, лѣвый болѣе низкій и песчаный. На Осередѣ расположенъ одинъ городъ и 35 селеній, заключающихъ въ себѣ 68,154 д. об. п. Въ числѣ ихъ находятся чрезвычайно многолюдныя поселки, какъ напр. Бутурлиновка (21,594 жит.), Воронцовка (11,644 жит.) и Александровка (5,457 жит.) и Павловскъ (4,864 жит.).

(Болховитиновъ, Воронеж. г., с. 32, 49, 122; Stuckenberg, Hydr., III, 198; В. ст. Воронеж. г., ст. 16; Махаловичъ, Мат. для стат. Воронеж. г., с. 33; См. нас. и Воронеж. г.).

Осередъ, городъ и крѣпость, Воронежской г., нынѣ уѣздн. городъ *Павловскъ* (см. это сл.).

Осетинскій округъ, Терской области, образованъ изъ части бывшаго Военно-Осетинскаго округа и части Рачинскаго у. Отъ Военно-Осетинскаго округа отошли Осетинскія общества, Алагирское, Куртатинское Тагаурское и Дигорское, отъ Рачинскаго у.—Мамисонское ущелье. Первые 4 лежать на сѣвер. склонѣ Кавказскаго хреб., послѣднее по южную его сторону. Центръ управленія округомъ находится въ Владикавказѣ. За неизмѣнимъ положительныхъ свѣдѣній о границахъ округа и недостаткомъ разныхъ статистическихъ о немъ данныхъ, описаніе его см. въ дополненіяхъ.

Осетины—одинъ изъ народовъ, обитающихъ въ Кавказскомъ наместничествѣ, а именно въ Терской обл. и Тифлисской г-ин. Самы себя Ос. называютъ *Иронъ*, а страну свою *Иронъ-санъ* или *Иронистонъ*, татары же и нагайцы называютъ ихъ *Осами* и *Таули* (т. е. горцами, отъ тау—гора, отсюда русское *Тавлицы*), Черкесы *Кум-га* Лезгинны *Оцзи* и *Оцзы*, Грузинны—*Оссы* или *Овсы*, а страну

ихъ *Осетія*. Намъ кажется несомнѣннымъ, съ одной стороны, что Осетины суть индоевропейское племя, съ другой, что это тотъ же народъ, который у древнихъ былъ называе́нъ *Ала́нъ*. Первое доказы́вается не только типомъ, языкомъ и обычаями Осетинъ, но и названіемъ Иранцевъ, которое они даютъ себѣ. Второе подтверждается не только тѣмъ, что Осетины или Оси (Асси или Ясея русскихъ летописей) занимали тѣ же земли, какъ и Аланы и что Аланы, по Аммиану Марцелину, подобно ины́шнимъ Осетинамъ, отличались отъ соседнихъ народовъ свѣтлыми (желтыми) волосами, но и нѣкоторыми историческими свидѣтельствами, какъ напримѣръ, свидѣтельствомъ Евстафія, комментатора Діонисія Перригета, который замѣчаетъ, что слово Аланъ происходитъ отъ сарматскаго *ала* т. е. «гора», но что Аланы сами себя называютъ *Иръ* или *Иранъ*. Аммианъ Марцелинъ также свидѣствуетъ, что Аланы получили свое имя «ex montium appellatione». Объ Аланахъ, какъ о народѣ сильномъ и богатомъ конями, упоминаетъ уже въ I в. Діонисій Харакскій. Въ тоже время объ Аланахъ упоминаютъ и китайскія летописи, говоря, что владѣніе, называе́мое кита́йцами въ I в. до Р. Х. подъ именемъ Янь-цай, переименовалось въ Аланъ. Владѣніе же Янь-цай китайскихъ историковъ находилось въ 2,000 ли (1,000 вер.) отъ Кангюя (подъ Кангюемъ кита́йцы разумѣли южную половину нынѣшней области Сибирскихъ Киргизовъ) на берегахъ великаго озера, нынѣшняго плоскіе берега, т. е. Каспійскаго моря. Такъ какъ, по свидѣтельству Діонисія Харакскаго, Аланы занимали въ тоже время пространство между Днѣпромъ и Дономъ, а по Моисею Хоренскому и Аммиану Марцелину Ал. жили отъ Кавказа до Каспійскаго моря, то легко заключить, что Ал. занимали всю южную Россію отъ сѣв. береговъ Каспія до Днѣпра, а на югѣ опирались на Кавказскій хребетъ. Въ IV в. Аланы, побѣжденные Гуннами, были отчасти вовлечены ими въ великое движеніе народное къ западу, отчасти отброшены въ Кавказскій хребетъ, гдѣ они послѣ того сдѣлались извѣстны своимъ соседямъ Грузинамъ подъ именемъ Осетиновъ. Исторія сношеній Грузиновъ съ Осетинами представляетъ рядъ враждебныхъ столкновеній между обоими народами, въ коихъ то тотъ, то другой имѣлъ перевѣсъ. Такъ въ V в. Ос. были попорены грузинскимъ царемъ Вахтангомъ

Гургасланомъ, въ VII в. произвели опустошительное нашествіе на Грузію. Въ IX в. Ос. были уже, какъ кажется, отчасти христианами, но въ первой половинѣ X в. отчасти обратились къ исламу. Въ началѣ XII грузинскій царь Давидъ поднялъ Ос. и на земляхъ ихъ основалъ Дарьдальскую крѣпость, въ исходѣ XII царица Тамара много способствовала къ распространенію христианства между Осетинами. Къ началу XII в. относятся и верные столкновенія русскихъ (тмутараканскихъ князей) съ Ясами, т. е. Осетинами. Отсюда должно заключить, что Ос. въ это время снова распространились и въ поборной равнинѣ, но въ XIII в. были опять загнаны въ горы Вагу-ханомъ, знаменитымъ въ русскихъ летописяхъ подъ именемъ Батая. Съ половины XV в. Россія и Крымскіе ханы, оспаривая другъ у друга Кабарду, вносили въ нее открытую борьбу между христианами и исламитомъ, и къ этой эпохѣ должно приписать отпаденіе Осетинъ отъ христианства, особенно вслѣдствіе вліянія Черкесовъ, побѣдившихъ Осетинъ, утвердившихся въ Большой и Малой Кабардѣ, и съ того времени державшихъ Осетинъ въ своей власти. Что же касается Осетинъ, жившихъ на юж. склонѣ Кавказскаго хребта, то они вошли въ составъ Грузин, именно въ Исаковское зрѣлство. При занятіи русскими сѣвернаго Кавказа въ нач. XIX вт., Осетины приняли подданство Россіи и никогда не оказывали большаго сопротивленія, особенно же значительное обличіе посягло на постройки крѣп. Владикавказъ. Нынѣ Осетины населяютъ весь *Осетинскій* округъ Терской обл., Нарскій, Джарскій и Малодарьскій участки Горійскаго у., весь Хевскій и сѣверную часть Мтилетскаго участка Горскаго Тифлисской губ. О числѣ Осетинъ нѣтъ достаточныхъ свѣдѣній; Зубовъ показавъ до 15 т. д. м. п., живущихъ только по сѣверн. сторону хребта, въ Воен. Стат. Ставроп. губ. ихъ показано 31,683 д. об. п., за исключеніемъ мѣсть по юж. сторону хребта; Берге же показавъ ихъ численность въ 27,339 д. об. п. (тоже сѣвер. склонъ хребта), Коланати въ 49,260 д. об. п., изъ коихъ на сѣв. склонѣ хребта 27,399 и на южномъ 21,861. По нынѣшнимъ у насъ свѣдѣніямъ (Списокъ населен. мѣстъ 1859 г. и Кавказскій Календ. на 1854 г.) число ихъ должно простираться до 60 тыс. д. об. п., изъ коихъ живутъ собственно въ нынѣшнемъ Осетинскомъ округѣ (считая и Мамисонское ущелье) 39,355 д.

об. п., въ Нарскомъ уч. 6,114 д. об. п. (объ этихъ свѣд. 1859 г.), въ Горійскомъ у. до 14,291 д. об. п. и въ Горскомъ до 5,007 д. об. п. (Кавказ. Календ. 1854 г.). Такихъ образомъ, исключивъ Мамисонское ущелье съ 1,427 д. об. п., на сѣвер. склонѣ хребта Осетинъ будетъ 37,928 д. об. п. и на южномъ 23,839. Жители южнаго склона, находясь постоянно въ соприкосновеніи съ христианами, исповѣдуютъ исключительно православленную вѣру, между тѣмъ какъ на сѣверѣ, отъ соприкосновенія съ Кабардинцами, распространена магометанская религія, особенно въ Алагирскомъ обществѣ; Коленами всѣхъ магометанъ полагается до 10 т. д. об. п., а Головины (Кавказ. Календ. 1854 г., стр. 470) только 8,300 д. об. п. У Осетинъ-христіанъ осталось по сіе время множество самыхъ грубыхъ обрядовъ идолопоклонства. Первѣмъ просвѣтителемъ Осетинъ, по преданіямъ, была царица Тамара, въ исковѣ XII вѣка; послѣ нея Осетини всѣ исповѣдывали христіанство, но, подпавъ подъ влияние магометанъ-горцевъ, Осетини забыли свою вѣру, частью приняли магометанство, а частью предалися язычеству. О давнишнемъ существованіи христіанства въ Осетинъ свидѣлствуютъ многія удѣлившія древнія церкви. О религіозныхъ обрядахъ и вѣрованіяхъ Осетинъ весьма хорошія свѣдѣнія находятся въ статьѣ Шегрена въ Сборникѣ Газ. Кавказ. 1846 г., ч. II, стр. 10 и 1847 г., ч. I, стр. 20 и въ Руковод. къ познан. Кавказа, кн. 2, стр. 28, а также у Клапрота. Осетини говорятъ на особомъ, имъ принадлежащемъ языкѣ, только разнорѣчіе замѣчается у Дигорцевъ; письменъ они не имѣютъ, такъ что Шегренъ, написавшій Осетинскую грамматику, примѣнилъ къ Осетинскому языку русскія буквы. Роста Осетини средняго, сложенія крѣпкаго и сильнаго; волосы ихъ свѣтлые, глаза голубые. Ос. считаются между горцами народомъ вѣроломвѣйшимъ, даже гость къ домѣ хозяина не безопасенъ. Женъ Осетини себѣ покупаютъ и держатъ ихъ иногда по нѣскольку (даже христіане); одна изъ нихъ почитается законною, другія содержатся въ видѣ работницъ; прижитыя отъ нихъ дѣти, составляющія цѣлое особое сословіе, извѣстны подѣ именемъ кавдасардовъ, остаются въ полной зависимости отъ отцовъ и считаются ихъ работниками. Одежда мужчинъ сходна съ одеждою Черкесовъ; Осетини носятъ при себѣ оружіе; у женщинъ платье состоитъ изъ длинной рубахи, сверху надѣвается архадукъ; они также носятъ шаро-

вары. Главная пища ихъ—хлѣбъ и вареное мясо безъ приправы, а питье—вода и водка, вытояемая изъ ячменя. Берзе причисляются къ Осетинямъ: 1) *Дигорцевъ* на сѣв. возаго-стнъ кавказскихъ горъ въ верховьяхъ Урупа; 2) *Валаджирь* (тоже въ верховьяхъ Ардока; 3) *Куртаты* (тоже, на з. отъ военно-грузинской дороги, по ущельямъ Фиг-дока и Суа-дока); 4) *Тагауръ* (тоже въ Тагаурскомъ ущельѣ и на равнинахъ по рр. Гекаль-дону, Тереку и Киржину). Внутреннее общественное устройство Дигорцевъ, Тагауръ, Куртатцевъ и Валаджирцевъ нѣсколько сходно съ феодальнымъ. Князья или дворяне (возданы) и рабы (кавдасары) составляютъ довольно раздѣльные классы. Первые, т. е. возданы, крайне разборчивы въ своихъ связяхъ; они вступаютъ въ браки только между собою, и неравенство въ этомъ случаѣ считается весьма унизительнымъ. Но только родовыя начала раздѣляютъ эти два класса; въ домашнемъ и общественномъ быту между ними много сходства. Главное занятіе Осетинъ хлѣбопашество и скотоводство. Изъ хлѣбовъ они сѣютъ преимущественно ячмень, просо и пшеницу, а изъ скота держатъ много овецъ. Выдѣлывающіи Осетинями сыръ извѣстенъ по своимъ хорошимъ качествамъ во всемъ Закавказьѣ. Осетини разводять также много табака, который за мѣстнымъ потребленіемъ служитъ предметомъ сбыта. Изъ другихъ промысловъ Осетинъ значительны извозы по военно-грузинской дорогѣ, перевозка съ горъ дровъ и дѣса, выдѣлка овчинъ и кожъ.

(Beinegge, I, 213; Pallas, 2 Voy., II, 171; Gildenscht., B., I, 469; Гильденштергъ, Он. Гр., с. 88; Георга, Он. нар., II, 31; N-ate N. B., III, 54—79; Storch, B. B., I, 371; Engelhardt u. Paret, I, 184; Gildenscht., Beschr. od. Klapproth, p. 138; Klapproth, Voy., II, 223, 435; Klapproth, Reise, II, 13, 275, 356, 577—616; Ann. Kauk. Spr., p. 176—224; Klapproth, Asia polyglotta, p. 32; Klapproth, Tabl. hist. du Cauc., 1827, p. 65; Eichwald, B., I, abth. 2, p. 350; Gamba, voy., I, 29; Пассежъ, Уч. Рос., I, 138—200; Зубовъ, Карт. Кавк., III, 139; Зубовъ, Исч. о Ггрз., с. 95; Евеніевъ, Ст. оп. Закавказья, с. 31, 42, 50; Обзоръ влад. за Кавк., II, 160; Dubois, Voy. aut. du Cauc., II, 41; Руконъ къ позн. Кавк., II, 25; Kech, Reise 1843, II, 85—124; Kohl, Reise in Südrussl., 1841, I, 293; Haxthausen, Transcaucas., II, 2—53; Bodenstedt, Völk. d. Kauk., II, 16; Erman, Arch., IV, 641, XII, 47; Nonv. Journ. Asiat., V, 39 (Klapproth); Сбор. газ. Кавк. 1846 г., II, 10, 1847 г., I, 30; газ. Кавк. 1846 г., N 12, 13, 1849 г., N 40, 1852 г., N 67; Записк. Вост. 1852 г., N 39, 1853 г., N 9, 32; Кавк. Кал. 1854 г., с. 426, 1858 г., с. 270, 293; В. Ст. Сварг. г., с. 157, 187; Sjögren, Ossetische Sprachenlehre, 1844 г., in-8, въ С.-Пет.; его же, Ossetische Studien, въ Ann. de l'As., ser. VI, sc. hist., VII, 1848, p. 371—632).

Осетрикъ красный (*Саксонцы, Аксетини*), дер. Тульской г., Босородицкаго у., въ 3 в. отъ Богородицка, при р. Каблинскѣ, Ч. ж. 1,598 д. об. п., 193 дв.

Осетровка, село, Воронежской л., Павловскаго у., въ 45 в. отъ у. г-да, при р. Довѣ. Ч. ж. 2,297 д. об. п., 290 дв.

Осетръ, р., Тульской и Рязанской г-ий,

пр. пр. Оки. Береть начало въ Тульскомъ у. близъ дер. Мелеховки, направляется сначала къ ю.-в. до с. Богоявленскаго, потомъ течетъ къ с.-в. и орошаетъ уу. Тульскій, Веневскій, Михайловскій и Зарайскій. Дл. теч. 100 вер., шир. отъ 2 до 22 саж., глуб. до 4¹/₂ ф. Дно иловатое и только мѣстами песчаное и каменистое. Берега вообще высокіе и каменистые; долины узки и извилисты. Командуетъ то лѣвый, то правый берегъ и только мѣстами понижаются. Береговья обнаженія состоятъ изъ горныхъ известняковъ съ *Productus punctatus*, прикрытыхъ юрскими черными глинами съ алмонитами, белемитами и грифеями. Рѣка разливается весною отъ 50 до 100 саж.; разливъ продолжается до 10 дней. На рѣкѣ много плотинъ и мельницъ и она не судоходна, но славитъ весною по ней въ прежнія времена производился. Вдоль О. есть хорошіе каменные ломки горнаго известняка. На О. 1 городъ (Зарайскъ) и 71 селеніе съ 36,300 жит. об. п. Въ числѣ поселковъ есть весьма крупныя, какъ то село Дѣдиново (6,595 жит.), Зарайскъ (5,295 ж.) и Серебряные пруды (3,600 ж.).

(Шаллон, пут., III, ч. 2, с. 346; Stackenberg, Hydr., V, 451; В. ст. Тульск. г., с. 18; В. ст. Ряз. г., с. 9; Барановичъ, Мат. для ст. Ряз. г., с. 47; Ж. М. В. Д. 1836, XIX, 33; Олывьеръ, въ Г. Ж. 1844, I, 358, тоже, въ Ergon Arch., IV, 439).

Осинка (*Винный Заводъ*) село, Пензенской г., Городищенскаго у., въ 33 в. отъ у. г-да, при р. Осинкѣ. Ч. ж. 42 д. об. п., 4 дв., винокуренный зав. (Юматовой), на коемъ въ пер. 1862—63 г. выкурено спирту 8,218 ведръ изъ 21,018 пуд. ржаной муки.

Осинова, слобода, Харьковской г-ни, Старобѣльскаго у-да, при р. Айдарѣ. Въ половинѣ XVII в. здѣсь стоялъ русскій острогъ; въ концѣ XVII в. сюда пришли выходцы изъ за Днѣпра и засели слободу, которая называлась городомъ Осиновымъ и составила сотню Острогоскаго поля до 1763 г. Ч. жит., малоруссовъ, 2000 об. п.; 300 дворовъ; 2 церкви. Ярмарокъ 5. Около сл. Осиновой найденъ жерновой камень.

(Опис. Харьк. слобод., V, с. 328—328, в. Ст. опис. Харьк. г-ни, отд. I, с. 46 и отд. II, с. 91).

Осиновая-роща, остатки укрѣпленія, С.-Петербургской г. и у., въ 2 в. отъ Парголова, вправо отъ дороги; укрѣпленіе имѣетъ видъ штернишанца, построено Екатериною II въ то время, когда Шведы угрожали самому Петербургу. Даже въ I в., у самой дороги, сохранились того же времени остатки 2 батарей.

(в. Ст. С.-Петербург. губ., с. 169).

Осиновецъ, село, Повгородской г., Боровицкаго у., въ 30 в. отъ у. г-да, при оз. Лютѣ. Ч. ж. 65 д. об. п., 10 дв. и церковь: во имя Св. Николая. Здѣсь была мужская *Осиновская* пустынь, которая до изданія штатовъ состояла за Антоніевскимъ Новгородск. монаст., а въ 1764 г. обращена въ приходскую.

(Истор. Рос. Герар. ч. V, с. 374; Памят. кн. Новгород. г., на 1858 г., прилож., с. 38).

Осиновецъ, рч., притокъ рч. Кузьки, впадающей въ Татилъ, Пермской г., Верхотурскаго у., въ дачахъ Черносточянскаго зав. На ней, въ 13 вер. отъ завода, въ 1825 г. открытъ золотой приискъ; отъ разрабатывался въ 1825—29 г. и золота далъ 4 п. 36 ф. 40 з. при среднемъ содержаніи 17 долей во 100 пуд.

(Г. Ж. 1829, II, 471, 1846 г., III, 227).

Осиновецъ: 1) деревня, въ дачахъ Воткинскаго зав., Вятской г., Сарапульскаго у., къ с. отъ Воткинскаго зав., при ручьѣ Осиновкѣ. Вблизи нея по ручью лежатъ высокіе холмы, въ которыхъ заложены большія каменоломни; въ нихъ заключаются сверху красная песчаная глина, потомъ сѣробурый песокъ, переходящій въ гнѣздъ въ крѣпкій фундаментный камень. Послѣдній отъ содержанія небольшихъ красныхъ, глинистыхъ желваковъ имѣетъ видъ конгломерата.

(Гор. Ж. 1865 г., ч. IV, с. 67).

2) *О. Новая*, слобода; см. *Новоосиновка*.

Осиновская Воздвиженская единоувѣрческая женская община, Нижегородской г., Семеновскаго у., въ 35 в. отъ у. г-да. Здѣсь прежде находился скитъ Славоса согласія, обращенный къ единоувѣрью въ 1849 г. Въ общинѣ, окруженной оградой, находится церковь во имя Воздвиж. Креста, основ. въ 1850 г.; она соединена съ жилыми помѣщеніями.

(Статист. экспед. отъ Мин. Вн. Дѣлъ 1854 г., рукопись).

Осиновыя Гаи, село, Тамбовской г.; см. *Богословское*.

Осиновыя Гаи, татарская дер., Самарской г., Новоузенскаго у., въ 84 в. отъ у. г-да, по почтов. тракту изъ Новоузена въ Николаевскъ, при р. Бол. Узенѣ. Ч. ж. 1,590 д. об. п., 220 дв., 3 магомет. мечети, изъ коихъ одна существуетъ съ 1782 г.

Осино-колеовское село, Томской г., Канскаго окр., на большомъ сибирскомъ трактѣ, при озеряхъ Саксулѣ и Мортуклѣ. Жит. по прих. сп. 1858 г. 1,239 д. об. п. 250 дв. (В. П., отъ Иркут. до М., с. 79).

Осипова пустынь, село, Владимірской г., Передславскаго у., въ 25 в. отъ у. г-да, при р. Кубрѣ. Ч. ж. 41 д. об. п., 9 дв.,

церковь во имя Тихвинской Богородицы. Здѣсь была муж. пустынь, принадлежавшая къ Борисоглѣбскому Переяславскому мон.

(Истор. Рос. Импер. ч. V, с. 374; Владим. губ. вѣд. 1834 г., N 38, с. 370; Тихвинск., спис. насел. и Влад. г., с. 395).

ОСИТНЯЖКА, село, Киевской г., Чигиринскаго у., въ 80 в. отъ у. г-да, при прудѣ. Ч. ж. 1,900 д. об. п., 332 дв. и винокуренный зав. Около села сохранились 2 земляные городка.

(Похляничъ, Сказ. о насел. мѣстн. Киев. г., с. 709).

ОСИЧКИ, д. м., Херсонской г., Елизаветградскаго у., на лѣвомъ берегу р. Синюжи, въ 110 в. отъ у. г-да. По свѣд. 1859 г., ч. ж., малоруссовъ и болгарь, 1,777 д. об. п. (883 м. п.), 257 дворовъ. Владѣльцемъ мѣстечка разведено лѣсу на пространствѣ 5 дес.

(Шмидтъ, Херс. г-ия, II, с. 194).

ОСВОДЪ, р., Курской, Воронежской и Харьковской г-ній, лѣв. пр. Сѣверн. Донца. Береть начало въ Тимскомъ у., орошаетъ уу. Тимскій, Новоскольскій, Бирюченскій, Волуйскій, Купянскій и Изюмскій и впадаетъ въ Донецъ въ 12 вер. отъ Изюма. Общее напр. къ ю., дл. теч. 350 вер. Обыкновенная шир. отъ 10 до 55 саж. Глуб. отъ 1 до 15 арш., теченіе дов. быстрое, дно иловатое и только мѣстами песчаное. Правый берегъ высокій, утесистый, поднимается до 140 ф. и состоитъ изъ мѣла, глины и песковъ, а лѣвый низменный, отчасти черноземный, отчасти песчаный, покрытый лугами и рощами. Въ XVII в. О. былъ судоходенъ отъ города Оскола, нинѣ рѣка не судоходна и не славна, хотя весною сплавъ по О. былъ бы возможенъ.

(Falk, Beitr., III, 286—289; Müller, Samml. russ. Gesch., IX, 10; Gildenslädt, B., II, 286; Савоскин, Кн. Вол. Черт., с. 23, 36; Ларионовъ, Курск. кан., с. 110; Стат. оч. Ворон. г., кн. I, с. 14; Ист. для Ст. 1839, отд. II, 134; Stackenberg, Hudr., III, 218; В. Ст. Курск. г., с. 20; Ворон. г., с. 13; Харьк. г., с. 23; Пам. кн. Харьк. г. 1863, с. 3; Михалевицъ, Ист. для Ст. Ворон. губ., с. 34).

Оскуя, р., Новгородской губ., пр. пр. Волхва. Береть начало въ болотѣ Спасскій-мохъ, въ Тихвинскомъ у., орошаетъ еще уу. Крестецкій и Новгородскій. Напр. къ з., потомъ къ с., потомъ (отъ с. Оскуи) опять къ з., дл. теч. до 90 в., шир. отъ 1 до 30 саж., глуб. отъ 1/2 до 27 арш. Дно сначала иловатое, потомъ каменистое, потомъ (отъ с. Шарья) песчаное. Берега въ Тихвинскомъ у. низменны и болотисты, въ Крестецкомъ высокие, обрывисты и утесисты, въ Новгородскомъ сглаживаются и покрыты сѣнокосями. Рѣка славна на 70 вер. теч., а отъ дер. Оскуя (на 30 вер.) даже судоходна весною. Ежегодный сплавъ лѣса и дровъ по О. протирается до 80-ти т. р. Главн. прит. Шарья.

(Stackenberg, Hudr., I, 490; В. ст. Новгород. г., с. 47; Оуд. доп., II, нов. оп., с. 173).

Оскуйская (Спасо-оскуйская) увѣренная пустынь, нинѣ погость, Новгородской г., Тихвинскаго у., въ 148 в. отъ у. г-да, при оз. Оскуѣ. Ч. ж. 19 д. об. п., 4 дв., дерев. церковь во имя Преображенія. Когда и кѣмъ основана пустынь, неизвѣстно. По переписи 1615 г. въ ней значилось 2 церкви: Спасъ да Никола (послѣдняя нинѣ приписана къ Преображенской и существуетъ съ 1760 г.). До изданія штатовъ приписана къ Духову Новгород. монасты., а въ 1764 г. обращена въ приходскую.

(Истор. Рос. Импер., ч. V, с. 374; Шмидтъ, кн. Новгород. г. за 1858 г., прилож., с. 36).

ОСЛЯНСКАЯ пристань на р. Чусовой, Пермской г., Кунгурскаго у., къ с.-в. отъ у. г-да, и въ 9 в. отъ Серебрянскаго завода, принадлежит Гороблагодатскому горному казенному округу. Къ ней свозятся всѣ металлы и издѣлія заводовъ округа для отправленія въ караванъ.

(Г. ж. 1839 г., I, 84; Словцова Ист. об. II, 883).

Османъ-дагъ (Куши-дагъ), гора въ главн. Кавказ. хр., Бакинскій г., Шемахинскаго у., подъ 40°28' с. ш. и 66°25' в. д., имѣетъ абс. выс. 1,928 ф.

(Ходяковъ, Геогр. полож. и высоты, с. 30).

Осмино, село, С.-Петербургской г., Гдовскаго у., во 100 в. отъ у. г-да, при р. Сабѣ. Ч. ж. 234 д. об. п., церковь, построенная, по преданію, изъ лѣса, захваченнаго Петромъ I у Шведовъ; она очень хорошо сохранилась. Также по преданію, здѣсь жилъ нѣкоторое время царевичъ Алексѣй, сынъ Петра I. На р. Сабѣ, близъ села, видны остатки моста, извѣстные у жителей подъ именемъ Шереметева моста. Говорятъ, что онъ былъ построенъ Шереметевымъ въ 1700 г. при походѣ изъ Новгорода въ Нарву.

(В. Ст. С.-Петербургской г., с. 407).

Осовецъ, погость Владимірской г., Покровскаго у., въ 46 в. отъ у. г-да, и въ 45 в. отъ Владиміра, на высокой горѣ при р. Клязьмѣ. Ч. ж. 35 д. об. п., 8 дв., церковь. Саженахъ въ 10 на з. отъ погоста за глубокимъ ровомъ начинается гладкая возвышенность, простирающаяся на версту; съ з. и в. стороны она защищена рвами глуб. до 7 саж., и при самой подошвѣ ея течетъ р. Клязьма. Въ серединѣ находится городокъ, обнесенный со всѣхъ сторонъ земляными валами на простр. 1/4 в.; выс. валовъ до 3 саж., вокругъ валовъ идетъ глубокий ровъ. По преданію, городъ основанъ В. Кн. Владиміромъ.

(Влад. губ. вѣд. 1851 г., N 51, 1855 г., N 19; Тихвинск., Владим. Сборн., с. 62).

Осовецъ (*Усовеца*), деревня, Черниговской г., Козелецкаго у., въ 55 в. отъ у. г-да, при р. Недра. Ч. ж. 2,079 д. об. п., 251 дв.

Осовицы, село, Киевской г., Радомысльскаго у., въ 28 в. отъ у. г-да, при прудѣ. Ч. ж. 620 д. об. п., 80 дв., церковь. Въ 1498 г. упоминается въ актахъ сему Осово, подаренное кн. Иван. Бобринскимъ Киево-Печерскому монастырю, а въ 1515 г. упоминается князь Мих. Осовецкій.

(Антв. Запад. Рос., т. 1, N 111, Похлевицы, Оклад. о насел. мѣст. Киев. г., 168).

Осокоровна, дер., Таврич. г-ни, Херсонскаго у-да, при б. Осокоровкѣ, близъ почтовой дороги изъ Херсона въ Екатеринославъ, въ 145 в. отъ Херсона. Жит., малоруссовъ 1,662 об. п., 275 дворовъ.

Осота: 1) *Старая*, село, Киевской губ., Чигиринскаго у., въ 35 в. отъ у. г-да, при безымянной рѣчкѣ. Ч. ж. 1,334 д. об. п., 139 дв., церковь и свеклосахарный зав. (Фундуклея). На немъ въ 1860—61 г. выдѣлено песку 28,125 пуд. Рядомъ съ Ст. Осю расположено: 2) *Новая* съ 1,151 д. об. п., 138 дв., церковь Воздвиженія, основ. въ 1838 г. При селеніи найдены гробъ съ человѣческимъ остовомъ, при которомъ находились дѣнные вещи изъ золота и камней; и въ числѣ ихъ бронзовый истуканчикъ, находящійся нынѣ въ музеѣ университета Св. Владимира.

(Фундуклей, Обзор. вал. и мог., с. 6; Обзор. разн. отр. пром., ч. 1, с. 8; Похлевицы, Сказ. о насел. мѣст. Киев. г., 690).

Останино, село, Курской г., Тимскаго у., въ 25 в. отъ у. г-да. Ч. ж. 2,014 д. об. п., 181 дворъ.

Остаповка: 1) село, Полтавской г-ни, Лохвицкаго у-да, при прудахъ, въ 33 в. отъ у. г-да. Ч. ж., малоруссовъ, 1691 д. об. п., 302 двора, сахарный заводъ.

2) село, Полтавской г-ни, Миргородскаго у-да, при рч. Озницѣ, въ 36 в. отъ у. г-да. Ч. ж., малоруссовъ, 3,111 д. об. п., 483 двора.

Остапье, мѣст., Полтавской г-ни, Хорольскаго у-да, при р. Пселѣ, въ 45 в. отъ у. г-да. Известно съ XVII в.; въ 1648 году Богданъ Хмельницкій назначилъ Остапье сотеннымъ мѣстечкомъ Чигиринскаго полка; потомъ, вплоть до 1764 г. оно причислялось къ Миргородскому полку; въ 1669 г. оно было разорено Дорощенкомъ. По свѣд. 1863 г. ч. ж., малоруссовъ, было 5746 д. об. п., (2,845 ж. п.); 788 дв.; церковь правосл. 1, 3 армарки; заводы винокуренный и селитряный.

(Гор. пос. Рос. Им., IV, с. 235).

Остахова или *Астахова Грекова*, слобода Земли Войска Донскаго, окр. Миусскаго, при рч. Кръжкѣ. Ч. ж. 2,014 д. об. п.; 252 дв.; церковь. Въ окрестностяхъ слободы встрѣчаются признаки рисовальнаго сланца, который образуетъ здѣсь небольшой пластъ или пролоекъ, толщиной отъ 8 до 10 дюймовъ, заключенный въ мелкослоистомъ, полуразрушенномъ филладѣ.

(Гор. ж. 1829 г., I, с. 209).

Осташева, село, Московскою г., Можайскаго у., въ 45 в. отъ у. г-да, при р. Рузѣ, по Волоколамскому тракту. Ч. ж. 270 д. об. п., 35 дв., 5 армарокъ, винокуренный зав., на которомъ въ пер. 1862—63 гг. выкурено 10,430 вед. спирту изъ 27,136 пуд. муки.

Осташево, село, Московской г. и у., въ 22 в. отъ Москвы, при р. Клязьмѣ. Ч. ж. 47 д. об. п., 14 дв., шерстопрядильная фабр. (Баскакова), на которой въ 1862 г. выпрядено шерсти 1,600 пуд. на 52,800 р. при 50 рабочихъ. Тутъ же есть фабрика, на которой готовятъ табакерки, подносы и т. п. всего въ 1862 г. на 5,630 р.

Осташево, удѣльный г-дѣ, Тверской г-ни. I. Г-дѣ, подъ 57°10' с. ш. и 50°46' в. д., въ 245 в. къ отъ Твери; расположенъ на низменномъ, ровномъ и песчаномъ полуостровѣ юж. берега оз. Селигера, вдающемся въ с.-з. направленіи на 2¹/₄ вер. въ дл. и отдѣляющемся отъ материка огромнымъ болотомъ. Абсол. выс. полуострова 751 фут.

Въ 1¹/₂ в. отъ города лежитъ казен. деревня Емша съ 475 д. об. п. На мѣстѣ города находились 2 слободы, известныя въ прошломъ вѣкѣ подъ именомъ Осташковскихъ. Объ одной изъ нихъ, Тимофеевой, упоминается подъ 1500 г., когда она кн. Ржевскимъ Федоромъ Борисовичемъ пожалована Юсифу монастырю; въ то время она управлялась тысящи, зависѣвшими отъ Ржевскихъ намѣстниковъ, но въ 1587, 1606 и 1616 г. упоминаются собственные воеводы, хотя тоже подчиненные Ржевскимъ намѣстникамъ. Другая же Осташковская слобода принадлежала Московскому Патриарху. Здѣсь издавна находилась крѣпость; основаніе первой крѣпости неизвѣстно, но въ 1651 г. царь Алексѣй Михайловичъ велѣлъ поставить новую на мѣстѣ и по образцу старой. Въ 1676 г. эта новопостроенная деревянная крѣпость сгорѣла, но въ 1678 г., по просьбѣ жителей, выстроена вновь. Она строилась 3 года, по стѣнамъ ея были въ три ряда пушечныя бойницы и нѣсколько башенъ; на большихъ

воротакъ находилась древняя икона Смоленской Божіей Матери. Въ 1711 г. крѣпость опять сгорѣла и съ тѣхъ поръ уже болѣе не возобновлялась; оружія ея въ 1742 г. вывезены частью во Ржевъ, а образъ Божіей Матери поставленъ въ церкви монастыря на островѣ Житномъ. Въ воспоминаніе бывшей здѣсь крѣпости, еще въ XVIII в. былъ поставленъ здѣсь каменный 4-хъ-угольный столпъ со шпилемъ и образами на вѣсѣхъ сторавахъ; онъ находится на валу при началѣ рва, окружавшаго городъ. Въ 1770 г. О. возведенъ на стѣну города; въ 1772 г. присоединенъ Новгородской губ., а для управленія имъ туда назначенъ особый воевода, въ 1775 г. отписанъ къ Тверскому намѣстничеству и въ томъ же году назначенъ уѣзднымъ городомъ; при переименованіи намѣстничества въ губернію, въ 1796 г., Ост. остался въ ней тоже уѣздн. городомъ. Въ 1783 г. въ городѣ было правосл. церквей 4, Знаменскій жен. монастырь, домовъ 887 (18 каменныхъ). Озерецковскій, посѣтившій Остап. въ 1814 г. (см. его оз. Селитерь, съ видомъ города), напелъ здѣсь 4 церкви, женскій мон., 1,172 дома (камен. 170), жителей 8,464 м. п. По свѣд. за 1865 г., ч. ж. 10,017 д. об. н. (5,114 м. п.), изъ коихъ купцовъ 1,442, мѣщанъ 7,031. Неправославныхъ: католиковъ 170, ереевъ 76. Въ 1865 г. въ городѣ находилось правосл. церквей 4, изъ коихъ соборъ св. Троицы, отличающіеся богатствомъ (серебра до 40 пуд.), постр. въ 1672—85 г., Воскресенія І. Хр. въ 1689 г., Преображенія въ 1762 г. и кладбищенская въ 1780 г., женскій Знаменскій монастырь съ 2 церквами, близъ города Смоленскій Житный Богородицкій заштат. муж. монастырь на островѣ оз. Селитера, соединяющійся съ городомъ посредствомъ моста; около Воскресенской церкви, на берегу озера, стоитъ часовня готической архитектуры, въ коей находятся древніе Живоворящій Крестъ и Свят. иконы; одна изъ иконъ древней греческой живописи. Домовъ 1,444 (244 кам.), лавокъ 287, гостинница, харчевня, постоянныхъ дворовъ 16, театр, городская больница, богадѣльня, существующая съ 1777 г., сиропитательный домъ, уѣздное училище, учрежденное въ 1787 г., 3 приходскихъ Воронинскихъ училища, открытыя въ 1805 (2 уч.) и 1853 гг., женское училище 2-го разряда, существующее съ 1861 г., и жен. приходское съ 1839 г. (учащихся въ 1863 г. 280 м. п. и 355 ж. п.), духовное училище

съ 1809 г., публичная библіотека (до 4 тыс. томовъ), городской общественный бань въ Савина, учрежденный въ 1818 г. съ основнымъ капиталомъ въ 28,363 р. Городу принадлежить 476 десят. земли; доходъ города въ 1864 г. простирался на 4,323 р. Главное занятіе мѣстныхъ жителей составляютъ рыболовство на оз. Селитерь, кузнечныя работы, шитье сапоговъ и работы на мѣстныхъ фабрикахъ и заводахъ. Въ 1865 г. изъ 1,572 ремесленниковъ (511 мастер.) показано рыболововъ 225, сапожниковъ и башмачниковъ 514, кузнецовъ 497. Сапоговъ выдѣлывается ежегодно до 200 тыс. паръ; ремесломъ этимъ занимаются не только мужчины, но и женщины, которыя точаютъ голенища, строчатъ задники, подшиваютъ подошвы, а мужчины кроютъ и занимаются перетяжкой. Сапоги преимущественно сбываются въ Ревель, Ригу, Дерптъ, Динабургъ, Псковъ, Варшаву, С.-Петербургъ и другіе города, а также развозятся по ярмаркамъ. На мѣстныхъ кузницахъ, коихъ до 60, выдѣлывается до 165 тыс. топоровъ, до 130 тыс. косъ, до 65 тыс. серповъ, до 65 тыс. овечьихъ ножицъ, всего на сумму до 100 тыс. р. Топоры сбываются преимущественно въ адмиралтейство и комиссаріатъ, Сѣверо-американской Комп., въ Петербургъ, Псковъ, Динабургъ, Тихвинъ и Новгородъ; косы, извѣстныя подъ именемъ Осташевки, въ количествѣ почти $\frac{2}{3}$ продаются въ Ладожскій у. и С.-Петербургъ, а остальное въ Новгородской и Ярославской губ.; овечьи ножицы расходятся по Псковской и Витебской губ. Въ 1861 г. на 44 фабрикахъ и заводахъ выдѣлано на 769,831 р., изъ нихъ бумагопрядильная (Савинныхъ) выдѣлала до 20 тыс. пуд. на 255 т. р., при ней находится чугунолитейный заводъ, выдѣлавшій собственно для фабрики 1,200 пуд. на 3 тыс. руб., кожевенныхъ заводовъ 38 съ производствомъ на 495,749 р., изъ нихъ самый замѣчательный куз. Савинныхъ, выдѣлавшій на 238,628 р., пивоваренный выварилъ 1,400 ведр. пива и меда на 2,322 р., солодовенныхъ 3, выдѣлавшихъ 2,560 четвертей солода на 13,760 р. Торговля мѣстнаго купечества состоитъ преимущественно въ отпускѣ ремесленныхъ и фабричныхъ издѣлій, а также въ удовлетвореніи мѣстныхъ нуждъ разными товарами и припасами. Развитію мѣстной торговли много препятствуетъ удаленность города отъ торговыхъ дорогъ. Назначенныя ярмарки 2 января и 27 мая никогда не собираются по невыгодности мѣст-

ности города для привоза въ него товаровъ. Базары бывають ежедневно по средамъ, пятницамъ и воскресеньямъ; на нихъ привозятъ сельскія произведенія. Въ 1865 г. выдаю торговыхъ свидѣтельствъ купцамъ 1-ой гильдіи 2, 2-ой—182, на мелочный торгъ 311, на развозный 11, на разносный 9, мѣщанамъ промышленникамъ 95, прикащикамъ 98.

(Güldenstädt's, Reise, I, s. 22; Озерецковскій, План. по оз. Селигеру, с. 126; Билльотъ, Путев. вѣст. по Моск. в Твер. губ., с. 28; Маг. для Ст., изд. Мин. Вн. Д. 1841 г., отд. I, с. 122; Штукенбергъ, Стат. Трудн.—Твер. г., с. 27; Ж. М. В. Д. 1839 г., т. XXXIII, с. 197, 1848 г., т. XLII, с. 207, 1849 г., т. XLVII, с. 79, 73; Пан. кн. Твер. губ. на 1861 г., отд. 3, с. 20; Город. посел., т. V, ч. I, с. 111; Экон. сост. город. посел., ч. II, тетр. XL, с. 26; В. Ст. Твер. г., с. 260).

II. *Осташковскій уѣздъ* въ зап. части губерніи. Простр. его по военно-топогр. съемкѣ 168,06 кв. м. или 7,889 кв. в., а безъ оз. Селигера 158,31 кв. м. или 7,659 кв. в. (по измѣр. Швейцера съ озеромъ 166,27 кв. м. или 8,045 кв. в., по вычисленію Комисіи уравниенія денежныхъ сборовъ 7,768 кв. в.). Наибольшее протяженіе отъ в. къ з. до 110 в., а отъ с. къ ю. до 105, въ окружн. 425 (см. Жур. Мин. Гос. Им. 1858 г., т. LXVII, Отд. 2, стр. 68, 75). Площадь уѣзда занимаетъ самую возвышенную часть губерніи, такъ какъ онъ перерѣзывается тремя водораздѣлами, отдѣляющими Волжскій бассейнъ отъ Ладого-Невскаго и Запад.-Двинскаго. Въ с.-в. и с.-з. части уѣзда входитъ изъ Новгородской губ. 2 возвышенности, изъ коихъ одна на с.-в. отдѣляетъ собственно воды Селигера и лѣв. прит. Волги отъ системы р. Мсты, другая же на с.-з. отдѣляетъ верховья самой Волги отъ притоковъ р. Поли, системы Ильмена. Первая возвышенность входитъ въ уѣздъ изъ Вышневолоцкаго у. между д. Рогамъ и Веретьемъ, идетъ внизъ праваго берега руч. Бабаевца на с. Щучье, д. Чигариху и Семеновщину, поворачиваетъ между д. Анушиномъ и Собрывомъ на Сухалово, направляется вверхъ по рч. Ракяткѣ, огибаешь ея верховья, идетъ на д. Липовець и Ель, отсюда за д. Ждановой выходитъ на Новоторжскую дорогу, направляется по лѣвой ея сторонѣ на д. Александрову, за которою уходитъ въ Новоторжскій у. Эти возвышенности, между которыми находятся обширныя моховыя болота, имѣютъ значительную высоту, покрыты лѣсомъ, раздѣляются глубокими оврагами, и съ приближеніемъ къ верховьямъ р. Цны, образуютъ совершенно плоскую возвышенность. Абсол. выс. у д. *Сухаловъ* (57°13' с. ш., 51°3' в. д.) 918 фут. и у *Козловичи* (56°55' с. ш., 51°16' в. д.) 1,044 фут. Вторая вѣтвь на

с.-з. выходитъ изъ Демьянскаго у., вступаетъ въ Осташ. у. по зап. сторону оз. Селигера, между оз. Отругами и д. Межниками, идетъ на д. Мосты, Сонки, поворачиваетъ черезъ оз. Гусинныя прямо на зап., огибаешь верховья р. Волги, отсюда идетъ на с. Залучье и Полици у границы Демьянскаго у. огибаешь верховья рр. Межанка и Меглины (системы Волги), потомъ идетъ на сел. Вихареву, Быхотъ, Чурово, Гречухино, Кривошеево, пост. Добрый, сел. Лещага, Пустошку, Тростянку и Савино, за которою уходитъ въ Холмскій у. Псковской губ., гдѣ отдѣляетъ систему р. Ловати отъ Зап. Двины. Эти возвышенности, извѣстныя также подъ именемъ *Ревенцихиль* горъ, состоятъ изъ множества невысокихъ холмовъ, имѣющихъ небольшое основаніе, но крутые скаты. Самый возвышенный пунктъ водораздѣла находится у д. *Полицы* (57°13' с. ш., 50°1' в. д.), гдѣ гора Каместинъ имѣетъ абсол. выс. 1,054 ф. у с. *Волчина-Верховья* (57°15' с. ш., 50°10' в. д.) 815 фут., а поверхность воды перваго источника Волги лежитъ только на 715 фут. Третій водораздѣлъ, отдѣляющій систему Зап. Двины отъ Волжской, входитъ изъ Холмскаго у. въ 9 в. южнѣе предидущаго между оз. Видбннимъ (Волжскаго бассейна) и Отоловымъ (Запад.-Двинскаго), идетъ на д. Осѣчну, Сладиреву Гору, Поляны, отсюда поворачиваетъ къ ю.-в., направляется между д. Чижавомъ и Орѣховнею на д. Шенывеву, лежащую близъ истоковъ р. Зап. Двины, далѣе склоняется на югъ черезъ д. Водоки, Красную, Гольдова, за д. Заболотьемъ уходитъ въ Вѣльскій у. Смоленской губ., гдѣ обогнувъ истоки р. Жукопы (прит. Волги), опять входитъ въ Ост. уѣздъ, и обогнувъ истоки р. Межи (прит. Зап. Двины) возвращается въ Смоленскую губ. Эти горы не имѣютъ значительнаго возвышенія, пологи и покрыты густымъ лѣсомъ; абсол. выс. ихъ на этомъ протяженіи неизвѣстна. Кромѣ этихъ главныхъ водораздѣловъ по уѣзду проходятъ возвышенности, служащія водораздѣлами между Волгою и Селигеромъ, и правыми притоками Волги Жукоюю, Пырашною, Молодичъ Тудомъ и друг. Между оз. Селигеромъ и Стержемъ у с. *Глазунъ* (57°10' с. ш., 50°26' в. д.) абсол. выс. 890 фут., между оз. Селигеромъ и Вселугомъ при д. *Городищахъ* (57°3' с. ш., 50°29' в. д.), 1,015 фут. и у *Косарова* (57°2' с. ш., 50°41' в. д.) 985 фут., между оз. Вселугомъ и р. Кудью у д. *Слободки* (57°3' с. ш., 50°14' в. д.) 955 фут.; между правыми притоками Волги у д. *Пло-*

ской (56°50' с. ш., 50°58' в. д.) 960 фут., у д. *Выжлятниковой* (56°43' с. ш., 50°53' в. д.) 949 фут., при *Больших Прудах* (56°37' с. ш., 51°2' в. д.) 1,033 фут. Почва уѣзда преимущественно болотистая, иловатая съ пескомъ и камнемъ, бѣдная производительностию, при самомъ тщательномъ удобреніи. Близъ с-ца *Ананьина* открыта трубчатая глина, тутъ же находится болотная желѣзная руда, прежде разработывавшаяся на мѣстномъ заводѣ, нынѣ уничтоженномъ; на лѣв. бер. Зап. Двины при с-цѣ *Андріаномъ* находятся минеральныя желѣзныя воды. Вся площадь у-да орошается, какъ выше замѣчено, тремя системами воды: Волжскою, къ которой принадлежитъ наибольшая часть, Ладого-Невскою, орошающею только незначительную с.-в. часть у-да, и Зап.-Двинскою, охватывающею ю.-з. часть уѣзда. Р. *Вома*, получивъ начало въ с.-в. части, у с. *Волгина-Верховья*, протекаетъ черезъ весь уѣздъ въ главномъ направленіи отъ з.-с.-з. къ в.-ю.-в., проходитъ черезъ рядъ озеръ (*Стержь*, *Вселугъ*, *Пено*, *Волго*) и ниже дер. *Плесн* уходитъ въ *Ржевскій* у. Въ Волгу впадаютъ: *Руна*, *Кудь*, соединяющая оз. *Видбино* съ Волгою, *Жукона* съ *Тутьмою*, *Ветожеткой*, *Больш. Дубенка*, *Песочня*, *Молодой Тудь*, принадлежащій у-ду только верховьямъ, *Селижаровка*, связывающая оз. *Селигеръ* съ Волгою, и др. По нѣкоторымъ изъ этихъ рѣкъ сплавляется въ Волгу лѣсъ и ходятъ небольшіе челноки, а Волга отъ устья р. *Селижаровки*, благодаря устроенному здѣсь Верхневоложскому резервуару, дѣлается судоходною. Въ періодъ 1859—62 г. при бейшлотѣ среднимъ числомъ ежегодно грузилось всѣхъ товаровъ 19,267 пуд. на 83,435 р., изъ нихъ бумажной пряжи 4,103 пуд. на 24,331 руб., рыбы, сетковъ и раковъ 6,030 пуд. на 3,770 руб., дегтя 640 пуд. на 278 р., лѣса 8,770 плововъ на 52,192 р. Въ тотъ же періодъ разгружалось 104,489 пуд. на 89,733 р., грузъ состоялъ преимущественно изъ разнаго хлѣба (63,957 пуд.), спирта (на 11,682 р.), соли (13,315 пуд.), металловъ (9,810 п.), кожъ (на 4,374 руб.); въ 1862 г. разгрузилось хлопка 4,768 пуд. Въ 1865 г. отправлено клади 23,946 пуд. на 19,710 руб. и 6,828 плововъ лѣса на 49,934 руб., разгрузилось же 138,470 п. на 90,516 руб. (хлѣба 107,135 пуд., соли 19,740 пуд., жегъза 5,955 п., кожъ сырыхъ 720 п., табака 300 п.). Товары эти принадлежатъ Осташковскимъ купцамъ. Представительницею Ладого-Невской системы служитъ р. *Цна*, текущая по большей части по границѣ

Геогр. Словарь.

съ *Вышневолоцкимъ* у., а въ с.-з. части получаютъ начало незначительныя правыя притоки р. *Помы*, протекающей вѣтъ уѣзда. *Зап. Деина* вытекаетъ изъ оз. *Двино*, не далѣе какъ въ 13 в. отъ прав. берега р. Волги, у д. *Извоза* входитъ въ оз. *Охватъ-Жаденье* и по выходѣ изъ него вер. за 16 уходитъ въ Псковскую губ. Изъ притоковъ ея болѣе другихъ значительны *Валкота*, служащая границею съ Псковскою г., *Нетесьма*, *Студенецъ*, *Городенка* и другія. По Двинѣ и Валкотѣ весною производится незначительный сплавъ лѣса. Кромѣ того по уѣзду протекаетъ множество рѣчекъ, впадающихъ въ озеро. Почти вся площадь уѣзда, особенно с.-з. половина, испещрена озерами; всѣхъ озеръ считается до 225, изъ коихъ 181 принадлежатъ къ системѣ р. Волги, 20 къ системѣ р. Запад. Двины, 3 къ р. *Цнѣ* и 21 къ р. *Полѣ* (см. *Памят. кн. Твер. губ. на 1861 г., отд. 3, Воды Твер. губ., Преображенскаго*). Изъ озеръ Волжской системы первое мѣсто по величинѣ во всемъ уѣздѣ занимаетъ оз. *Селигеръ*, входящій сѣв. частью въ *Новгородскую* губ.; простр. его по *Швейцеру* 230 кв. в.; *Сизь* (8¹/₂ в. дл., 5 в. шир.), *Стрежь* (12 вер. дл., 1 шир.), *Вселугъ* (15 вер. дл., 3¹/₂ шир.), *Пено* (7¹/₂ вер. дл., 2 шир.), *Волго* (6³/₄ в. дл., 1 вер. шир.), черезъ послѣднія 4 проходитъ р. Волга, *Собро* (6 в. дл., 3 в. шир.), *Видбино* (8 н. дл., 1 в. шир.); 15 озеръ имѣютъ отъ 1¹/₂ до 5 вер. дл.; менѣе 1 в. 158 озеръ. Изъ озеръ Двинскаго бассейна значительны: *Охватъ* (16¹/₂ вер. дл., 1¹/₂ вер. шир.), *Отолово* на границѣ съ *Холмскимъ* у., имѣетъ въ предѣлахъ уѣзда 7 в. дл. и 400 саж. шир., *Заслены* (3 вер. дл., 300 саж. шир.); въ *Цну* спускаютъ свои воды оз. *Сонино* (3³/₄ вер. дл., до 3 вер. шир.), *Каменное* (2³/₄ в. дл., 1 вер. шир.) и *Лебяжье* около д. *Анушина*; озера системы р. *Полы* всѣ незначительны по величинѣ. Въ уѣздѣ также много болотъ, имѣющихъ мѣстами болѣе 60 в.; особенно значительны болота по своему пространству въ с.-в. части уѣзда, на границѣ *Новоторжскаго* у. по верховьямъ р. *Цны*, гдѣ имѣетъ до 40 вер. въ окруж.; моховое болото, въ 46 в. въ окруж., лежитъ между оз. *Пено*, *Холмскою* и *Торопецкою* дорогами; болото около д. *Красной*, *Гольцовой*, къ р. *Жукопѣ*, имѣетъ до 60 в. въ окруж.; отъ д. *Ермаковой* къ *Смоленской* границѣ тянется болото на 40 вер. Кромѣ того, по площади разбросано большое число болотъ, занимающихъ небольшія пространства. Вообще, подъ рѣками, болотами

и дорогами считается до 171 т. дес., т. е. 25% всей площади (см. Воен. Статист. Твер. губ., табл. № 2). Подъ лѣсами въ уѣздѣ до 257 т. дес., т. е. 38% (по Преображенскому, стр. 376—378). Въ 1858 г. изъ 163,318 дес. всѣхъ казен. земель подъ лѣсами было 89,316 дес., т. е. до 55%. Главная порода лѣсовъ хвойная; уѣздъ, за исключеніемъ юж. части не нуждается въ лѣсѣ и даже высылаетъ значительное количество его по Волгѣ въ Ржевъ, Зубцовъ, Тверь, Старицу, а по Зап. Двинѣ къ Ригѣ; главные пункты по торговлѣ лѣсомъ: Селижаровскій посадъ, д. Рогъ и с. Тальцы. По свѣд. за 1865 г. ч. ж. въ уѣздѣ (безъ города) 87,781 д. об. п. (42,662 м. п.), съ городомъ на 1 кв. м. по 600 д. об. п. Изъ числа жителей: дворянъ 399, крестьянъ казен. 28,651, удѣльныхъ 7,599, вышед. изъ крѣп. зависимости 44,569, бывшихъ дворовыхъ 1,407. Жители почти всѣ православные. Кромѣ русскихъ, въ уѣздѣ живутъ Корелы, въ количествѣ 639 д. об. п., именно въ дд. Пухтиной Горкѣ, Теляковѣ, Семелинкѣ и Лядинахъ, всѣ во 2 станѣ по р. Цѣ (см. Спис. насел. мѣст. Твер. г., стр. XXVIII). Въ 1865 г. въ уѣздѣ было православныхъ церквей 50, монастырей 3: *Преп. Нила-Столбенскаго* пустынь на о-вѣ оз. Селигера, *Троицкій-Селижаровскій* монастырь, *Новосоловецкая* пустынь на островѣ оз. Вселугъ. Уѣздъ раздѣленъ на 2 стана. Жители размѣщаются въ 1,179 поселкахъ, изъ коихъ 1 посадъ, *Селижаровскій*, 3 монастыря, 32 погоста, 12 сель, селецъ 161, деревень 952, мелкихъ поселковъ 18. Изъ числа поселковъ 287 имѣютъ жителей отъ 1—25 д. об. п., 329 отъ 26—50 об. п., 301 отъ 51—100 об. п., 260 отъ 101—500 и только два сел. имѣютъ свыше 500 д. об. п., именно *Селижаровскій* посадъ 962 д. об. п. и д. *Сорога* (въ 10 в. отъ у. г-да, при оз. Селигерѣ) 773 д. об. п. Хлѣбопашествомъ занимаются повсемѣстно, но оно не удовлетворяетъ даже мѣстнымъ нуждамъ; хлѣбъ привозится съ волжскихъ пристаней своей губерніи. Подъ пашнями до 151 тыс. десят., т. е. около 22% всей площади; сѣютъ рожь, овесъ и ячмень. Вообще, всѣ отрасли сельскаго хозяйства (скотоводство, огородничество, садоводство, пчеловодство) находятся на весьма низкой степени развитія и едва ли могутъ быть достаточными для полученія большихъ выгодъ. Поэтому жители обратились къ другимъ промысламъ; особенно развито рыболовство, которое производится на большей части озеръ; большія выгоды отъ рыболовства

получаютъ прибрежные жители оз. Селигера. Съ этимъ промысломъ связано вязаніе сѣтей и приготовленіе разныхъ рыболовныхъ снастей. Кромѣ того, жители занимаются въ большихъ размѣрахъ судостроеніемъ, дѣланіемъ разной деревянной посуды, колесъ, саней, дугъ и другихъ земледѣльческихъ орудій; рубка лѣса и сплавъ его, а также работы на судахъ во время навигаціи, составляютъ тоже довольно выгодное занятіе большей части жителей. Значительная часть уходитъ на заработки въ другія мѣстности; въ 1858 г. изъ 12,578 д. м. п. казен. крестьянъ выходило по паспортамъ и билетамъ 3,088 человекъ (1,956 болѣе чѣмъ на 2 мѣсяца), т. е. 24 изъ 100. Нѣкоторые изъ крестьянъ занимаются торговлею и извозомъ товаровъ. Изъ заводовъ въ уѣздѣ находится единственный фосфорно-спичечный въ д. *Перевозъ*, выдѣлывающій спичекъ на 3,687 р. Ярмарокъ въ уѣздѣ нѣтъ.

(См. Тверская г.).

Остермановская гавань на запад. берегу Ладожскаго оз., С-Петербургской г., Шлиссельбургскаго у., въ 35 в. отъ у. г-да. Название получила потому, что берегъ этотъ въ XVIII в. принадлежалъ гр. Остерману, который построилъ гавань, состоящую изъ деревянныхъ срубовъ, наполненныхъ камнями, и обнесенную сваями. Здѣсь безопасно могутъ укрываться суда; она по берегу имѣетъ 160 саж. дл., вдаваясь въ озеро на 90 саж.; глуб. ея отъ 5 до 15 фут. Въ ней производится нагрузка дровами и счаливаніе лѣсныхъ плотовъ.

(Озерковскій, Плав. по Ладож. и Онеж. оз., с. 20; В. Ст. С.-Пет. губ., с. 116).

Остерь, двѣ рѣки Днѣпровскаго бассейна:

1) р., Смоленской и Могилевской г., лѣв. пр. Сожа. Беретъ начало на границахъ Ельнинскаго и Рославльскаго уу., въ сосновомъ лѣсу при дер. Узгонской, орошаетъ уу. Рославльскій и Климовицкій; впадаетъ въ Сожъ при дер. Бѣль. Общее напр. къ ю.-з., дл. теч. 180 вер., шир. отъ 1 до 20 саж., глуб. отъ 1 до 8 арш. Долина рѣки до 1¹/₂ вер. шир. и рѣка имѣетъ весною столь широкіе разливы. Рѣка не судоходна и весьма мало пригодна для сплава. Прит.: Малый Остерь и Стомять.

(Спаскій, Кв. Б. Черт., 80, 86, 93; Stuckenberg, Hyd., V, 301; В. Ст. Смолен. г., с. 46; Пам. кн. Смолен. губ. 1857, с. 67; Чебриковъ, Мат. для Ст. Смолен. г., с. 71; В. Ст. Мог. л., с. 33).

2) р., Черниговской г., лѣв. пр. Десны. Беретъ начало въ Борзенскомъ у., орошаетъ Нѣжинскій, Козелецкій и Остерскій; впадаетъ въ Десну близь г. Остера. Напр. къ з., дл.

теч. 187 вер., шир. отъ 3 до 15 саж., глуб. до 3 арш., дно иловатое, берега отлоги и низменны, часто болотистые, мѣстами луговые. Разливовъ почти не бываетъ. Притоки всѣ незначительны. На берегахъ О. расположено 3 города и 58 селеній съ 54,000 жит. об. п. Рѣка не судоходна и несплавна; въ вершинѣ ея въ XII в. находился городъ Бѣлая Вѣжа.

(Шаевскій, Черниг. нам., с. 9, Stuckenberg, Hydr., III, 333, в. Ст. Черниг. губ., с. 33, Пам. кн. Черниг. губ. 1862, с. 883; Домонтовичъ, Мат. для Ст. Черниг. г., с. 33, Спис. нас. м. Черниг. г., с. VII).

Остерь, уѣздный г-дь Черниговской губ.

I. Г-дь, подъ 50°57' с. ш. и 48°32' в. л., въ 92 в. еъ ю.-ю.-з. отъ Чернигова и въ 18 в. отъ С.-Петербурго-Кіевскаго шоссе, расположенъ на ровной и песчаной мѣстности лѣв. берега р. Десны, близъ впаденія въ нее рч. Остра. Къ городу примыкаютъ два влад. сс. *Татаровщина* и *Старгородка*, въ коихъ 430 д. об. п., 59 дв. и 2 церкви. Полагаютъ, что Ост. основанъ Владиміромъ Святѣмъ, когда онъ въ 988 г. началъ строить города по Деснѣ и Остру. Въ лѣтописяхъ подъ 1098 г. говорится, что Владиміръ Мономахъ того же лѣта заложилъ городъ *на Вѣстри*; этотъ городъ приурочиваетъ къ нынѣшнему предметію Старгородкѣ. Въ XII в. городецъ Вострьскій или Острецкій вошелъ въ составъ Переяславскаго уѣзда и остался за Юріемъ Долгорукикомъ, почему въ лѣтописяхъ онъ называется иногда Гюргевымъ городкомъ. Во время княжескихъ усобицъ О. переходилъ отъ одного князя къ другому и иногда былъ разоряемъ; такъ въ 1152 г. в. кн. Кіевскій Изяславъ, желая изгнать изъ Остра сына Юрія Долгорукаго—Глѣба, сжегъ городъ, при чемъ сгорѣлъ деревянный верхъ каменной церкви св. Михаила. Въ 1195 г. сынъ Юрія Всеволодъ, желая, подобно отцу, утвердиться въ южной Россіи, послалъ своего тїуна, который, по выраженію лѣтописца, созда градъ на городци на Вѣстри и обнови отчину свою. Въ 1240 г., при нашествіи Батая, О. былъ совершенно опустошенъ и оставался долгое время безъ населенія. Послѣ этого разоренія городъ подпалъ подъ власть Литвы и назывался городомъ Старымъ Остроумъ и Старогородкомъ; когда возникъ новый городъ—неизвѣстно, но кн. Цитовтъ пожаловалъ его кн. Дмитрію Сѣкирѣ, послѣ смерти котораго имъ овладѣли кн. Олельковичи и Звягольскіе, раздавшіе городъ по частямъ разнымъ лицамъ, между прочимъ и Кіевскимъ Татарамъ, отъ которыхъ, вѣроятно, получило названіе смежное с. *Татаровщина*. Въ 1481 г., грамотою в.

кн. Казимира, Остерь съ другими селами былъ утвержденъ за дочерью кн. Сѣкиры, кн. Таборскою. Въ XVI ст., по присоединеніи Чернигова къ Россіи, Остерь сдѣлался пограничнымъ городомъ, и во время самозванцевъ принималъ дѣятельное участіе въ интригѣ противъ Россіи. Въ XVII в. жители города, видѣвши большія притѣсненія и оскорбленія отъ Польковъ, немедленно отозвались на призывъ Богдана Хмѣльницкаго, почему, по Зборовскому договору, Остерь включенъ въ число городовъ, въ которыхъ дозволялось гетману записывать казаковъ въ реестры. Однакоже въ 1663 г. О. безъ сопротивленія сдался королю Яну-Казимиру, который при походѣ своемъ на Малороссію расположился здѣсь зимовать, и для привлеченія къ себѣ жителей даровалъ городу магдебургское право. Черезъ нѣсколько мѣсяцевъ Остерь былъ занятъ русскими войсками и съ этого времени остался навсегда подъ властію Россіи. Съ давнихъ поръ Остерь считался сотеннымъ городкомъ сперва Переяславскаго полка, а потомъ Кіевскаго. Въ 1781 г. О. назначенъ уѣзднымъ городомъ Кіевскаго намѣстничества, въ 1797 г. присоединенъ, какъ заштатный городъ, къ Малороссійской г-ни, въ 1802 г. отошелъ къ Черниговской и съ 1803 состоитъ уѣзднымъ городомъ. По свѣд. за 1865 г. ч. ж. въ городѣ 3,117 д. об. п. (1,565 м. п.), изъ коихъ купц. 118, мѣщанъ 1,248. Неправослав.: 13 католик. и 635 евреевъ. Въ 1865 г. въ городѣ было правосл. церк. 3 (1 кам.), евр. молитвен. школь 2, домовъ 396 (2 кам.), лавокъ 29, подвижныхъ лавочекъ 32, трактировъ 2, городская больница на 25 кроватей, уѣздное и приходское училища, существующія съ 1816 г.; учащихся въ 1863 г. было 50 м. п. Городъ имѣетъ во владѣніи 1,440 десят. земли и 2 водяныя мельницы; городской доходъ на 1862 г. исчисленъ въ 2,638 р. Главное занятіе женщинъ и дѣтей составляетъ вязаніе рыболовныхъ сѣтей, отправляемыхъ въ Донскія станицы, а мужчины—дѣланіе разной деревянной посуды и домашней утвари, идущихъ въ Екатеринославскую губ., рыболовство, извозъ и работы на судахъ. Ремесленниковъ въ 1865 г. было 139 (88 мастер.), изъ коихъ 14 кузнецовъ. Фабрикъ и заводовъ въ 1865 г. не было. Мѣстная торговля находится почти вся въ рукахъ евреевъ и состоитъ въ отпускѣ рыболовныхъ сѣтей, деревянныхъ издѣлій, хлѣба и другихъ сельскихъ продуктовъ; изъ Зем. Войс. Донскаго привозятъ рыбу, а изъ Таврической губ. соль. Отправка и полученіе

разныхъ товаровъ производится гужемъ и по р. Деснѣ какъ съ городской пристани, такъ и съ находящихся въ уѣздѣ. Въ 1865 г. на пристани грузилось всего 149,779 пуд. на 50,966 руб., изъ коихъ хлѣба 112,837 пуд. на 28,057 р., сѣмени льнянаго 28,834 пуд. на 22,002 р., лѣснаго матеріала 8,000 пуд. на 586 руб. Въ томъ же году разгрузилось всего 46,700 пуд. на 5,570 руб., изъ нихъ соли 9 т. пуд. на 4,500 руб., камня буговаго 37 т. пуд. (37 саж.) на 550 руб., муки крупчатки 650 пуд. на 520 р. Кромѣ базаровъ, бывающихъ 3 раза въ недѣлю, въ городѣ собирается 4 ярмарки: 1 января, 23 апрѣля, въ 10-ю пятницу по пасхѣ и 14 сентября; въ 1863 г. на нихъ привозилось на 15 тыс. р., продавалось на 7 т. руб. Въ 1865 г. выдано торговыхъ свидѣтельствъ купцамъ 2-й гильдіи 31, на мелочный торгъ 144, на развозный 5, на разносный 24, мѣщанскихъ промысловыхъ 84, прикащикамъ 2.

(В. Ст. Черниг. г., с. 139; Домонтовичъ, Черниг. г., с. 623; Город. посел., т. V, ч. 2, с. 341 (съ указан. на истор. источ.); Экон. сост. город. посел., ч. II, тетр. XLIV, с. 30; Пам. на Черниг. губ., изд. 1863 г., с. 365).

II. *Остерскій* уѣздъ въ ю.-з. углу губерніи. Простр. его, по военно-топограф. съемкѣ, 81,91 кв. м. или 3,963 кв. в. (по Швейцелеру 89,66 кв. м. или 4,338 кв. в.), по пространству наибольшей изъ всѣхъ уѣздовъ губерніи. По мѣстоположенію своему площадь уѣзда можетъ быть раздѣлена на 2 части. Одна изъ нихъ, зап., заключенная между лѣв. берегомъ р. Днѣпра и прав. р. Десны, представляетъ мѣстность весьма низменную, болотистую и лѣсистую; эта часть весьма мало населена, и селенія встрѣчаются только по берегамъ р. Десны и близъ Днѣпра; общее склоненіе этой части отъ в. къ з., т. е. къ р. Днѣпру. Абсолют. высота здѣсь не измѣрена, но едва ли она превышаетъ гдѣ нибудь 400 фут. Другая часть, восточная, лежитъ по лѣв. берегамъ рр. Десны и Днѣпра. Эта часть носитъ характеръ степи, хотя также мало возвышена; высшій пунктъ находится въ южн. части, у с. *Вышенки* (50°19' с. ш., 48°25' в. д.), гдѣ абсолют. выс. достигаетъ 509 фут., низшій же у с. *Плоскаго* (50°33' с. ш., 48°45' в. д.) имѣетъ 360 фут.; вообще, среднюю абсолют. выс. восточной части можно принять за 450 фут. Въ этой части группируется почти все населеніе уѣзда, лѣсовъ здѣсь мало, а болота хотя и встрѣчаются часто, однако же занимаютъ небольшія пространства. Почва уѣзда по лѣв. сторонамъ рр. Днѣпра и Десны, въ самой юж. части отъ границы Полтавской г., до лѣв. бер.

р. Остра состоятъ изъ глубокаго слоя чернозема, дагѣ по правую сторону р. Остра къ сѣв. черноземъ перемежается съ глиною и пескомъ; въ зап. части, лежащей между лѣв. бер. р. Днѣпра и правымъ Десны, преобладаютъ суглина и супесокъ, а по берегу р. Днѣпра тянется полоса чистаго песка. Вся площадь уѣзда въ системѣ р. *Днѣпра*, который на всемъ своемъ протяженіи служитъ границею (на западѣ) съ Минскою и Кіевскою губ.; въ срединѣ у-да протекаетъ отъ с.-с.-в. къ ю.-ю.-з. р. *Десна*, принимающая нѣсколько незначительныхъ рѣчекъ, изъ коихъ самая наибольшая *Остерь*, а въ восточ. части получаютъ начало лѣвыя притоки *Трубежа*, который частію течетъ по границѣ съ Козелецкимъ у. Изъ этихъ рѣкъ Днѣпръ и Десна судоходны; на р. Днѣпрѣ въ предѣлахъ у-да пристаней нѣтъ, а по р. Деснѣ въ 1865 г. кромѣ города нагрузка производилась на пристаняхъ: *Брусилоской*, *Макашинской*, *Евменовской*, *Соколовской*, *Пуховской* и *Лытковской*; всѣ онѣ незначительны и ни одна изъ нихъ не грузитъ и на 10 т. р. Въ 1865 г. съ нихъ отпущено всего 22,870 п. на 19,147 р., въ томъ числѣ лѣса на 950 руб., спирта на 17,227 руб., фруктовъ на 810 р. У-дъ весьма богатъ озерами, кои группируются преимущественно въ долинѣ р. Десны и въ восточ. части. Всѣхъ озеръ считается до 227, занимающихъ вообще площадь въ 953 десат.; наибольшее изъ нихъ оз. *Старуха*, близъ с. Выползова, имѣетъ дл. 3 в., шир. 25 саж.; оно есть старое русло р. Десны. Уже выше было замѣчено, что болота находятся преимущественно въ зап. части; наибольшее изъ нихъ *Видра*, простирающееся на 75 в. дл. отъ дер. Рожнова къ сѣв. до сел. Навоза въ Черниговскомъ у., гдѣ оно соединяется съ Мневскимъ болотомъ; болото Видра послѣ весеннихъ разлиновъ образуетъ вредныя испаренія, порождающія злокачественныя лихорадки. Болото *Мяша* около сел. Бондарей имѣетъ дл. 14 в., шир. отъ 1/2 до 4 в.; болото *Журавини* тянется въ дл. на 20 в. отъ с. Волчка мимо с. Олбана, Котова и Бѣликъ; болото *Лисоха* (Трубайка), идущее по Козелецкому у. на 46 вер., входитъ на границу съ Остерскимъ у. на протяженіи 13 в. Въ лѣсномъ отношеніи уѣздъ принадлежитъ къ числу богатыхъ; подъ ними считается, по свѣд. военно-топогр. съемки, до 1,200 кв. вер. (784 кв. в. строеваго, 417 кв. в. дровянаго), т. е. до 30% всей площади, кромѣ того кустарника, до 168 кв. вер. Въ 1858 г. изъ 230,650 дес.

всѣхъ земель вѣдом. Государ. Имущества подъ лѣсами было 151,376 десят. или 66⁰/₁₀₀. Лѣса тянутся преимущественно въ зап. части у-да. По свѣд. за 1865 г. ч. ж. въ уѣздѣ (безъ города) 86,698 д. об. п. (41,8⁰/₁₀₀ м. п.), съ городомъ на 1 кв. м. по 1,088 д. об. п. Въ числѣ жителей: дворянъ 711, крестьянъ казен. 70,007, вышед. изъ крѣп. зависим. 9,154. Неправославныхъ: раскольниковъ 103, католиковъ 23, евреевъ 908. Въ 1865 г. въ у-дѣ было правосл. церквей 65 (1 кам.), монастырей нѣтъ. Все почти населеніе состоитъ изъ малороссовъ (97⁰/₁₀₀). Уѣздъ раздѣленъ на 3 стана; казен. крестьяне составляютъ 8 волостей, вышедш. изъ крѣп. зависим. 5 волостей, 52 обществъ (владѣльцевъ 201). Жители раздѣляются въ 184 поселкахъ, изъ коихъ мѣстечекъ 4: *Бровары*, *Гоголевъ*, *Льтки* и *Морозскъ* (Город. посел., т. V, ч. 2, стр. 416—419), селъ 55, деревень 67, хуторовъ и другихъ мелкихъ поселковъ 58. Изъ числа селеній 69 имѣютъ жителей менѣе 100 д. об. п., 54 отъ 101—500 д. об. п., 40 отъ 501 до 1 тыс., 14 отъ 1 до 1¹/₂ тыс., и 7 свыше 1¹/₂ тыс., именно: *Гоголевъ* 3,665, *Димерка* 2,560, *Требуховъ* 2,000, *Семиполки* 1,875, *Льтки* 1,785, *Калита* 1,553 и *Вишеньки* 1,532. Уѣздъ принадлежитъ къ числу чисто земледѣльческихъ; онъ можетъ удовлетворять хлѣбомъ и свои нужды и винокуренные мѣстные заводы. Подъ пашнями до 135 тыс. десят., т. е. около 33⁰/₁₀₀ всей площади. Кромѣ разнаго рода хлѣбовъ, въ значительномъ количествѣ сѣютъ ленъ на сѣмя и табакъ; послѣдній сѣютъ исключительно махорку или рубанку, собираютъ ежегодно до 10 тыс. пуд. Огородничество и садоводство неразвиты; скотоводство, благодаря обилію луговъ, подъ конями до 80 тыс. дес. или до 20⁰/₁₀₀, довольно значительно; здѣсь содержатъ преимущественно рогатый скотъ, тонкорунныхъ овецъ совсѣмъ не держатъ. Многіе занимаются также пчеловодствомъ; ульевъ полагаютъ до 7 тыс., замѣчательна пасѣвка около с. Гнилуши (до 2 т. ульевъ). Изъ другихъ промысловъ болѣе другихъ развиты дѣланіе деревянной посуды, рыболовство, чумачество и работы во время навигаціи по рр. Днѣпру и Деснѣ. Изъ числа заводовъ въ 1865 г. было: 1 свѣчной, 4 канатныхъ, 10 винокуренныхъ и 2 кирпичныхъ. Ярмарки въ уѣздѣ бывають въ м. *Броварахъ*, въ день св. Духа и 26 октября, *Гоголевъ*, на 4 нед. велик. поста, 24 іюня и 8 ноября, *Льткахъ*, 9 мая, 1 октября и 6 декабря. Всѣ онѣ незначительны; въ 1863 г. на нихъ при-

возилось на 64 т. р., продавалось на 32 т. р.; на лучшую изъ нихъ 1 октября въ Льткахъ привозилось на 16 т. р., продавалось на 13 т. р.

(См. Черниговская губ.).

Остзейскія губерніи. Подъ этимъ именемъ разумѣются прибрежныя губерніи Балтійскаго поморья отъ устья Наровы до Прусской границы, а именно Эстляндская, Лифляндская и Курляндская.

Остреченскій погостъ, Олонеккой губ., Петрозаводскаго у.; близъ него, противъ устья Ивенки, на противоположномъ берегу р. Свири, находится колодезь, содержащій соленую воду; по преданію, прежде здѣсь вываривали соль. По анализу вода содержитъ въ 16 унціяхъ хлористаго натрія 13,472 гр., хлор. кальція 5,979 гр., хлор. магнія 6,532 гр., другихъ примѣсей 1,607 гр. Она полезна въ золотухѣ, ревматизмѣ и друг. болѣзняхъ. При Остречинскомъ погостѣ находится пароходная пристань. (Олопец. г., вѣд. 1858 г., N 17; 1859 г., N 39).

Острина (*Острина*), мѣст., Виленской г., Лидскаго у., къ з.-ю.-з. отъ у. г-да, при рч. Остринѣ. Получило привилегію Владислава IV, въ 1641 г. Ч. ж. 970 д. об. п., 170 дв., правосл. церковь.

(Город. посел., ч. I, с. 187; Корева, Вилен. г., с. 551, 789).

Островерховна, слобода, Харьковской г-ніи и у-да, при прудѣ, въ 21 в. отъ Харькова. Возникла въ началѣ XVII в. По свѣд. 1859 г., ч. жит., малороссовъ, 1,640 об. п. (810 м. п.), дворовъ 200; церковь правосл. 1.

(Опис. Харьк. епарх., II, 92—96).

Островецъ, мѣст., Виленской г. и у., къ в.-ю.-в. отъ Вильно. Оно еще существовало въ XV в.; Кіевскій воевода Мартинъ Гостольдъ въ 1474 г. основалъ здѣсь костель. Мѣстечкомъ утверждено въ 1546 г. Сигизмундомъ Августомъ.

(Пам. кн. Виленс. г. на 1851 г., с. 88; Город. посел., ч. I, с. 183; Корева, Вилен. г., с. 564).

Островка Новая (*Самодурово*), село, Тамбовской г., Шацкаго у., при р. Островкѣ. Ч. ж. 1,576 д. об. п., 170 двор. Жители села занимаются въ довольно значительныхъ размѣрахъ разведеніемъ табаку.

Островно, мѣстеч., Могилевской губ., Сениннскаго у., въ 45 вер. отъ у. г-да, при оз. Островенскомъ. Оно извѣстно съ XVII в., когда въ 1622 г. Сигизмундъ-Августъ построилъ здѣсь католич. костель. Въ 1784 г. оно показано въ числѣ мѣстечекъ. Ч. ж. 402 д. об. п. (269 евреевъ), 60 дв., правосл. церковь, католич. костель, еврейс. молитвен. школа.

Здѣшніе евреи ведутъ изрядный торгъ произведеніями Могилевской и Витебской г.

(Пам. кн. Могил. г. на 1861 г., отд. IV, с. 94; Город. пос., ч. III, с. 232).

Островоезерскій-Троицкій монастырь, Нижегородской г., Горбатовскаго у., на оз. *Ворсминскомъ*; см. *Троицкій* мон.

Островская, станица 3. Войска Донскаго, окр. Усть-Медвѣдицкаго, при оз. Тушкановскомъ, близъ р. Медвѣдицы. Перенесена на нынѣшнее свое мѣсто въ 1835 г. Ч. жит. 657 об. п., 180 двор.; церковь правосл.; армарка.

(Körppen's, Reise, s. 163; В. Ст. З. В. Д., с. 230 и 10).

Островская - Введенская пустынь, Владимірской г.; см. *Введенская*.

(Къ библ. Истор. Рос. Церк., ч. V, с. 376—378; Тахоираполь, Влад. Сборн., с. 113—115; Влад. губ. вѣд. 1842 г., N 14, 1844 г., N 25, 27).

Островскій стеклянный зав. (Комисарова), Рязанской г., Касимовскаго у. На немъ въ 1860 г. выдѣлано разной посуды для хлѣбнаго вина 1,134,000 штукъ на 18,150 р. при 32 рабочихъ.

Островскій-Оятскій-Введенскій, муж. заштатный монастырь, С.-Петербургской г., Новоладожскаго у., въ 65 в. отъ у. г-да, по Имоченской проселочной дорогѣ, при р. Ояти. Полагаютъ, что монастырь, получивъ свое существованіе отъ Александро-Свирскаго мон., потому что въ Островскоѣ мѣст. похоронены родители Преп. Александра Свирскаго и нѣкоторые изъ его учениковъ. До 1764 г. онъ былъ приписанъ къ Александро-Свирскому мон., по штатамъ оставленъ на своемъ содержаніи съ строительскимъ настоятельствомъ. Въ монастырѣ 2 церкви.

(Истор. Рос. Церк., т. V, с. 379).

Островъ (*Островскъ*), уѣздный городъ Псковской губерніи.

I. Г-дѣ, подъ 57°21' с. ш. и 46°1' в. д., въ 53 в. къ ю. отъ Пскова, по С.-Петербургско-варшавской желѣзной дорогѣ; собственно городъ расположенъ на прав. берегу р. Великой, а старинное, разрушенное временемъ и льдомъ укрѣпленіе, отъ котораго г-дѣ получилъ свое названіе, лежитъ на острову р. Великой, въ 40 саж. отъ прав. ея берега. Остр. уже существовалъ въ полов. XIV ст. и, какъ пограничная крѣпость съ Литвою, имѣлъ стратегическое значеніе. Имя его часто упоминается въ лѣтописяхъ XIV ст., во время столкновений Меченоспѣвъ и Литвы, а потомъ Литвы съ Московскимъ государствомъ. Въ 1501 г. Литовцы выжгли Островъ, при чемъ погибло до 1 т. обывателей, а въ 1581 г. имъ овладѣлъ Стефанъ Баторій, но возвратилъ его

Россіи по Запольскому договору. Стратегическое значеніе О. утратилось съ удаленіемъ отъ него Польской границы. Крѣпость занимала почти весь островъ. Великой и состояла изъ каменныхъ стѣнъ, сложенныхъ изъ сѣроватаго плитняка и красноватаго известняка. Дл. ея была 90, а шпр. 40 саж.; по стѣнамъ сохранились 3 башни, а внутри церковь Св. Николая, сооруженная въ 1582 г. Высота стѣнъ отъ 2 до 3 саж., толщина 1 саж., а высота башень 2 саж. надъ стѣною. Въ 1708 г. Остр. приписанъ къ Ингерманландской губ., въ 1719 г. находился въ Псковской провинціи С.-Петербургской губ., въ 1727 г. приписанъ къ Новгородской губ., въ 1772 г. вошелъ въ составъ Псковской губ., въ 1777 г. назначенъ уѣздн. г-домъ Псковскаго намѣстничества, переименованнаго въ 1796 г. въ губернію. Севергинъ, посѣтившій городъ въ 1803 г., нашелъ здѣсь жителей 738 м. п., домовъ 271 (20 кам.), церквей 4 (3 кам.). По свѣд. за 1865 г., ч. ж. въ Остр. 3,691 (2,184 м. п.), изъ коихъ почетн. гражданъ и купцовъ 323, мѣщанъ и цеховыхъ 996. Въ прилегающей къ городу Солдатской слободкѣ живутъ оставшие нижніе чины, коихъ 466 д. об. п., Неправославныхъ: единовѣрцевъ 23, католиковъ 107, протестант. 101, евреевъ 107. Въ 1865 г. въ городѣ было церквей 7 (всѣ кам.), изъ коихъ древнѣйшая Св. Николая въ крѣпости, домовъ 312 (41 кам.), лавокъ 174, городская больница, гостинницъ 3, харчевень 5, постоялыхъ дворовъ 4, уѣздное и приходское училища, частный пансіонъ г-жи Пановой, 2 школы для дѣтей об. пола; учащихся въ 1863 г. было 84 м. п. и 48 ж. п. Городу принадлежатъ земли 426 десят. и 3 дома; городской доходъ на 1862 г. исчисленъ въ 4,659 р. Крестьяне и нѣскольکو семей изъ городскихъ жителей занимаются хлѣбопашествомъ; значительная же часть жителей работаютъ на мѣстныхъ льнотрепальныхъ и на станціи желѣзной дороги, а также незначительная часть жителей ловить рыбу въ р. Великой. Ремесленниковъ въ 1865 г. было 155 (92 мастер.) Въ 1865 г. въ городѣ было 10 заводовъ, изъ коихъ 3 пивоваренныхъ, 1 водочный, 2 кирпичныхъ и 4 синильныхъ; производительность ихъ весьма невелика. Въ отношеніи торговли Остр. получилъ значеніе только съ проведеніемъ желѣзной дороги изъ С.-Петербурга въ Варшаву. Главнѣйшій торгъ производится льномъ, отправляемымъ къ портамъ С.-Петербургскому, Рижскому и Нарвскому, въ 1862 г. по желѣзной

дорогѣ изъ Острова отправлено льна 281,265 пуд., а въ 1863 г. 363,422 пуд.; къ остальнымъ портамъ отправляется болѣе 120 т. пуд. Кромѣ того, здѣсь ссыпается значительное количество хлѣба; въ 1863 г. по желѣзной дорогѣ прибыло 112,586 пуд. разнаго хлѣба, 50,497 пуд. соли, 11,654 пуд. металловъ, 11,998 пуд. колониальныхъ товаровъ, 13,990 пуд. крѣпкихъ напитковъ, 24,858 пуд. рыбы. Товары эти частью назначаются собственно для города и его уѣзда, а частью вывозятся въ сосѣдніе города. Базары бываютъ еженедѣльно по средамъ, пятницамъ и воскресеньямъ; ярмарка собирается разъ въ годъ и продолжается съ 1 — 10 марта, въ 1861 г. на нее привозилось на 44 т. р., въ 1862 г. на 38 т. р., продавалось въ 1861 г. на 24 т., въ 1862 г. на 20 т. р. Въ 1865 г. выдано торговыхъ свидѣтельствъ купцамъ 1-й гильдіи 3, 2-й — 150, ва мелочный торгъ 287, на разносный 54, мѣшанскихъ промысловыхъ 35, прикащиковъ 174.

(Товогр. извѣст., изд. 1771 г., с. 147; Товогр. примѣч. на знатнѣйш. мѣста путеш. Ея Имп. Велич. въ Бѣлорусск. наѣст. въ 1780 г., с. 32; Севергизъ, Зап. путеш. по Запади. пров. въ 1803 г., с. 69; Мацевичъ, Путеш. замѣт., с. 2, 116; Мат. для Ст. Рос., изд. Ж. В. А. 1839 г., отд. 1, с. 91; В. Ст. Псков. г., с. 363; Город. посел., ч. IV, с. 291; Экон. оост. город. посел., ч. II, тетр. XXXI, с. 15; Паш. кн. Псков. г. на 1863 г., отд. 4, с. 37; Псков. губ. вѣд. 1840 г., N 28).

II. *Островскій* уѣздъ въ зап. части губерніи. Пространства его, по Швейцеру, 145,41 кв. м. или 7,035 кв. вер. Мѣстоположеніе уѣзда слабо-волнистое, прерываемое мѣстами песчаными холмами, не имѣющими связи; самая возвышенная часть находится на востокѣ, по прав. сторону р. Великой; здѣсь въ видѣ плоской возвышенности, усыянной озерами и не обозначающейся горами, проходитъ поперекъ, изъ коего получаютъ начало прав. притоки р. Великой и лѣвые р. Шелони; вѣтви этой возвышенности доходятъ до прав. берега р. Великой. Почва у-да преимущественно глинистая и мѣстами песчаная, усыянная эрратическими камнями. Изъ ископаемыхъ, кромѣ разныхъ глинъ, добываютъ въ берегахъ р. Великой и Кухвы известнякъ, идущій на плитку и известь. Вся площадь уѣзда лежитъ въ системѣ р. Великой, исключеніе составляетъ самая вост. часть уѣзда, гдѣ получаютъ незначительные притоки Шелони. Р. *Великая* до устья р. *Синей* служитъ границею съ Опочецкимъ у., потомъ проходитъ по срединѣ уѣзда въ главномъ направленіи отъ ю. къ сѣв. до границъ Псковскаго у. Изъ притоковъ ея значительны справа: *Вресска*, *Лашинка*, *Пинная*, *Шепецъ*, *Череха*, получающая здѣсь свое начало; слева: *Синья*, служащая границею съ Опочецкимъ у.,

Утроя съ *Лядой*, *Льжой*, *Вербенкой*, *Кухва* съ *Пельсой*, *Лудомкой*, *Вяда* съ *Курой*, *Ворожей*, *Опоченкой*, *Липовцемъ* и *Липнемъ*, *Кудебъ*, *Уситовка*, *Смолинка* и другія. По рр. *Великой*, *Кухвѣ* и *Утроѣ* весною сплавляется въ небольшомъ количествѣ лѣсъ. Озеро въ уѣздѣ считается до 54, изъ коихъ только *Уситовское* (Струтно), въ низовьяхъ р. *Кудеба*, имѣетъ дл. до 5¹/₂ вер., изъ остальныхъ 19 имѣютъ дл. отъ 1 до 3 в., 34 менѣе 1 в.; наибольшее число озеръ находится въ восточ. части по правую сторону р. *Великой*. Болотистыя пространства встрѣчаются повсемѣстно, но изъ нихъ особенно значительны: въ вост. части около пог. *Воронцова* лежатъ нѣсколько болотъ въ районѣ около 20 вер. на разныхъ уровняхъ и разныхъ свойствахъ и даютъ изъ себя начало рѣкамъ, вливающимся въ р. *Великую* (*Череха*, *Лашинка*, *Пинная* и др.); эти болота болѣею частью открытыя, моховыя, поросшія мелкимъ кустарникомъ, топкія и мало пересыхающія. Въ зап. части уѣзда болота простираются между лѣв. притоками р. *Великой*, такъ между рр. *Синей* и *Льжой* близъ границы *Витебской* г. топкое, моховое болото окружаетъ оз. *Черное*, *Высокое*, *Плоское*, *Пайны* и *Буровецъ* и распространяется на районѣ около 12 вер.; между рр. *Синей*, *Льжой* и *Ворожей* на границѣ *Опочецкаго* у. тянется болото къ пог. *Гривамъ* почти на 30 вер.; полоса болотъ шир. отъ 1—2 в. и дл. 15 в. проходитъ около оз. *Могина*, *Горохова*, *Суханова*, въ 3 в. подходит къ *Острову* и пересѣкаетъ *Варшавское* шоссе; болотистая полоса почти на 30 вер. входитъ изъ *Витебской* г. и распространяется между рр. *Утрою* и *Кухвою*; также болотиста долина р. *Кудебы*, особенно близъ его устья, гдѣ они окружаютъ оз. *Уситовское* и почти никогда не пересыхаютъ. Вообще подъ болотами и водами полагаютъ до 18 т. десят., т. е. слишкомъ 4% всей площади. Подъ лѣсами въ уѣздѣ до 212 тыс. дес., т. е. до 47% всей площади; въ 1858 г. изъ 176,480 дес. всѣхъ казен. земель подъ лѣсами было 52,246 дес. или до 30%; лѣсныя пространства находятся преимущественно въ юго-зап. части, на границѣ съ *Витебскою* губ., къ сѣв. же они рѣдѣютъ; главныя породы лѣсовъ хвойныя. По свѣд. за 1865 г., ч. ж. безъ города 99,257 д. об. п. (50,072 м. п.), съ городомъ на 1 кв. м. по 710 д. об. п. Въ числѣ жителей: дворянъ 179, крестьянъ казен. 54,926, вышед. изъ крѣп. завис. 37,356, бывшихъ дворовыхъ 296. Неpravославныхъ: единовѣрцевъ 112,

раскольниковъ 114, католиковъ 30, протестант. 242, евреевъ 97. Въ 1865 г. въ уѣздѣ считалось православно. церквей 35, монастырей нѣтъ. Уѣздъ раздѣленъ на 2 стана; вышед. изъ крѣп. зависим. составляютъ 10 волостей, 221 общество (222 владѣльца). Въ отношеніи производительности хлѣба уѣздъ принадлежитъ къ числу нуждающихся и можетъ удовлетворять свои нужды только въ весьма урожайные годы; хлѣбъ получается частію по желѣзной дорогѣ. Главную же выгоду жители получаютъ отъ посѣвовъ льна, котораго сбывается ежегодно болѣе 400 тыс. пуд. Подъ пашнями до 188 г. дес. или 42% всей площади. Скотоводство находится въ посредственномъ состояніи; огородничество и пчеловодство не развиты. Изъ промысловъ наиболѣе развиты лѣсной промыселъ, извозъ, рыбная ловля; многіе жители уходятъ на заработки въ другія мѣстности. Заводская дѣятельность незначительна и въ 1865 г. ограничивалась 3 заводами, изъ коихъ 1 кожевенный, 1 пивоваренный и 1 винокуренный. Винокуренный зав. въ с. *Рытчинъ* (бар. Фитингофа) въ 1862 — 63 г. выкуривъ спирта 3,792 ведра изъ 10,360 пуд. хлѣба. Ярмарокъ въ уѣздѣ 3: 24 іюня въ пог. *Ситоричахъ*, 3 мая и въ первое воскресенье послѣ дня Ап. Петра и Павла въ *Наверезжѣ*; онѣ незначительны, въ 1862 г. привозилось товаровъ на 12 т. р., продавалось на 10 тыс. руб.

(См. Псковская г.).

Островъ: 1) село, Кіевской г., Васильковского у., въ 72 в. отъ у. г-да, при впадении рч. Насташки въ р. Рось. Ч. ж. 1753 д. об. п., 404 дв., церков. Арх. Михаила, основ. въ 1740 г. Посреди села возвышается древняя могила съ каменнымъ на ней грестомъ.

(Похилевичъ, Сказ. о насел. мѣстн. Кіев. г., с. 519).

2) *О. Красный*, дер., Сибирской г., Курмышскаго у., въ 75 вер. отъ у. г-да, при рч. Медянкѣ, по почтов. тракту изъ Симбирска въ Курмышъ. Ч. ж. 2,121 д. об. п., 184 дв., 2 мечети.

3) *О. Собачій*, деревня, Сибирской г., Курмышскаго у., въ 69 в. отъ у. г-да, при рч. Мѣдянкѣ. Ч. ж. 2,674 д. об. п., 383 дв., 4 мечети, 6 кирпич. заводовъ.

Острованская станица, Зем. Вой. Донскаго; см. *Трегъ-Острованская*.

Острогжскъ, уѣздный городъ Воронежской губерніи.

І. Г-дъ, подъ 50°51' с. ш. и 56°45' в. д., въ 98 в. къ ю. отъ Воронежа, по почтов.

тракту въ Вагулки, расположенъ на довольно высокомъ, обрывистомъ берегу р. Тихой Сосны. Къ городу примыкаютъ три казенныя пригородныя слободы: *Лушикова*, *Новая Сотня* и *Пески*, совершенно слившіяся съ городомъ; въ нихъ считается по послѣдней ревизіи 5,571 д. м. п. Остр. получилъ названіе по однимъ отъ притекавшей, но нынѣ высохшей рч. Острогжи, по другимъ — отъ бывшаго здѣсь острога, т. е. укрѣпленія. Онъ также назывался, даже и теперь въ просторѣчій зовется, *Рыбнымъ*, отъ того, что здѣсь былъ главный складъ рыбы, вывозимой для внутреннихъ губерній съ р. Дона. Остр. основанъ въ 1652 г. воеводою Ѳ. Ю. Арсеньевымъ на старомъ Острогскомъ городищѣ, не много ниже Осинавога брода, находившагося на р. Соснѣ и бывшаго тогда послѣднимъ перелазомъ для Ногайскихъ ордъ. Первыми поселенцами его были недовольные польскимъ правительствомъ Черкасы, которые, въ количествѣ 1,000 человекъ, тогда же образовали Острогжскій полкъ; вскорѣ около острога были поселены разные вольные люди, пушкари и стрѣльцы, образовавшіе слободы. Ново-построенная крѣпость съ 7 бастіонами была обнесена валомъ и окопана глубокимъ ровомъ съ палисадомъ, а внутри ея помѣщалась укрѣпленная цитадель. Острогжскіе казаки часто были тревожимы то Ногайцами и Крымцами, то сосѣдями своими Донцами; за вѣрную службу они получали нѣсколько грамотъ на разныя привилегіи (1672, 78, 84, 80, 1700, 43 год.). Въ 1732 г. изъ Острогж. казачьяго полка сформированъ драгунскій полкъ, не вошедшіе же въ него казаки должны были нести повинности на равнѣ съ прочими крестьянами, однако въ 1743 г. это нововведеніе было отменено и возвращены прежнія права. Въ 1765 г. изъ казаковъ образованъ гусарскій полкъ. Въ послѣдствіи гусарскій полкъ переименованъ въ легкій-конный, потомъ частію былъ распущенъ, частію вошелъ для укомплектованія Павлоградскаго гусарскаго полка; войсковые же обыватели въ 1782 г., т. е. при ревизіи, сравнены съ прочими казен. крестьянами. Въ 1708 г. Остр. находился въ Азовской губ., въ 1719 г. въ Воронежской провинціи той же губерніи, переименованной въ 1725 г. въ Воронежскую; въ 1765 г. былъ въ Слободско-Украинской, въ 1779 г. назначенъ уѣзднымъ городомъ Воронежскаго намѣстничества, въ 1796 г. Слободско-Украинской губерніи, а съ 1802 г. состоитъ въ Воронеж-

ской. Изъ донесенія уѣзднаго суда Имп. Академіи въ 1782 г. (см. Воронеж. губ. вѣдом. 1855 г., № 17—27) видно, что въ то время отъ старинныхъ укрѣпленій видны были только одни слабыя слѣды, церквей было 12 (10 кам.), домовъ 1,632 (4 кам.), лавокъ 89, жителей 4,652 м. п. По свѣд. за 1865 г. ч. ж. 6,414 д. об. п. (3,385 м. п.), изъ нихъ купцовъ 720, мѣщанъ 1,724, почти всѣ православныя; церквей, 10 (кам. всѣ); Успенская церковь бывшаго женскаго монастыря, основаннаго въ 1663 г. Дзінсковскимъ, обращена въ приходскую при изданіи штатовъ въ 1764 г. Домовъ 961 (39 кам.), лавокъ 133, трактиръ, гостинницъ 3, постоялыхъ дворовъ 15, городская больница, уѣздное и приходское училища (учащихся въ 1863 г. 96 м. п.), частная женская школа (учащихся 18 ж. п.), общественный садъ, общественный банкъ, учрежденъ въ 1862 г., съ основнымъ капиталомъ въ 20 т. р. Городъ имѣетъ во владѣніи 2,828 десят. земли, съ 5 домами и 2 водян. мельницами; городской доходъ въ 1862 г. былъ въ 24,626 р. Жители подгородныхъ слободъ занимаются исключительно сельскими промыслами, въ городѣ хлѣбопашествомъ занимаются до 40 семействъ, многіе содержатъ огороды и сады, перевозка товаровъ доставляетъ тоже значительныя выгоды. Въ г-дѣ есть ремесленныя заведенія, и именно: башмачныхъ 71, сапожныхъ 44 и шапочныхъ 18; они сбываютъ въ разныя мѣста сапоговъ, башмаковъ и картузовъ на сумму до 30 тыс. р. Въ 1857 г. на 18 заводахъ выдѣлано на 135,433 р., въ 1862 г. на 18 заводахъ выдѣлано на 155,332 р., изъ конхъ на 2 табачн. на 26,730 р., на 5 мыловарен. на 66,730 р., на 3 свѣчносальн. на 9,660 р., 1 колбасномъ на 7,980 р., 1 свѣчновосковомъ на 27,600 р., 1 воскобойномъ на 9,450 р., 2 маслобойныхъ на 3,500 р. и 3 кирпичныхъ на 3,682 р. Въ торговомъ отношеніи Острог. есть лучший въ губерніи городъ послѣ Воронежа. Главная торговля, кромѣ удовлетворенія жителей разными товарами, заключается въ продажѣ хлѣба, меда, воска, восковыхъ свѣчей, скота и сала. Здѣсь въ большомъ количествѣ ссыпается пшеница, которая частію передѣлывается на мѣстныхъ мельницахъ, частію же идетъ въ зернѣ въ Елецъ, Воронежъ, Ливны, Старый Осколь. Рожь и ржаная мука, скупаемыя по уѣзду, идутъ преимущественно на винокуренные заводы. Скотъ частію убивается на мѣстныхъ скотобойняхъ, частію

прогоняется въ Москву. Кромѣ того, значительная часть купечества ведетъ торговлю ярмарочными товарами на ярмаркахъ своєї губерніи и въ Зем. Войска Донскаго. Базары собираются по воскресеньямъ, средамм и пятницамм и особенно оживляются зимою, когда въ одинъ базаръ иногда ссыпается до 500 четвертей. Въ году бываютъ 3 ярмарки: на 10-й недѣлѣ по Пасхѣ, 8 сентября и 6 декабря; въ 1863 г. на нихъ привозилось на 250 т. р., продавалось на 160 т. (въ 1862 г. привоз. на 275 т., прод. на 200 т. р.). Особенно значительна первая; на нее въ 1863 г. привозилось на 140 т. р. (1862 г. на 150 т. р., 1861 г. на 100 т.), продавалось на 80 т. р. (1862 г. на 100 т. и 1861 г. на 80 т. р.) Въ 1865 г. выдано торговыхъ свидѣтельствъ купцамъ 187, на мелочн. торгъ 603, развозный 40, ремесленникамъ 61, мѣщанскихъ промысловыхъ 160, прикащикаммъ 48.

(Очер. Воронеж. губ., кн. 1, с. 28, В. Ст. Воронеж. губ., с. 72; Михалевицъ, Воронеж. г., с. 396; Город. посел., ч. 1, с. 455; Экон. оост. город. посел., ч. 1, томъ VIII, с. 31; Ратшинъ, Моис. и церк., с. 92; Воронеж. губ. вѣд. 1835 г., N 17—27; Пам. кн. Воронеж. губ. (разн. стат. свѣд.).)

II. *Острогожскій* у-дъ, въ ю.-з. части губ. Простр. его по Швейц. 137,11 кв. м. или 6,634 кв. в. (у Михалевица и въ другихъ сочиненіяхъ 7,117 кв. в.). Плоская поверхность уѣзда прорѣзывается изрѣдка незначительными оврагами. Возвышенности замѣчаются въ с.-в. и ю.-з. частяхъ уѣзда, но ни одна изъ нихъ не превосходитъ выс. 560 ф. По прав. берегу Дона тянется кражъ мѣловыхъ холмовъ, съ крутыми къ рѣкѣ обрывами; изъ прибрежныхъ мѣловыхъ горъ замѣчательны: *Шатрищенская*, въ коей находился упраздненный монастырь, и *Дивногорскія* горы при впаденіи р. Тихой Сосны въ Донъ. Абсол. выс. площади не превышаетъ 850 фут.; наиболѣе возвышенные пункты находятся на сѣв. и с.-з., наименьшая высота по р. Дону. Такъ по р. Дону, у сл. *Перельжей* (50°55' с. ш., 57°25' в. д.), абсол. выс. 589 фут., у *Колыбели* (50°49 с. ш., 57°29 в. д.) 440 фут., *Марокъ* (50°47' с. ш., 57°25' в. д.) 575 фут.; съ удаленіемъ отъ р. Дона на западъ, мѣстность болѣе возвышена и у *Лыкова* (50°33' с. ш., 57°28' в. д.) достигаетъ 824 фут., у *Сазуновъ* (50°35' с. ш., 57°22' в. д.) 741 фут., далѣе къ среднѣмъ уѣзда у *Высокой* (50°34' с. ш., 57°12' в. д.) 777 фут., *Сончина* (50°40' с. ш., 57°11' в. д.) 779 фут., на самомъ западѣ у *Острыхъ Мотилъ* (50°32' с. ш., 57°0' в. д.) 765 фут.; въ с.-зап. части у с. *Пушкина* (50°41' с. ш., 56°58' в. д.) 830 фут.; здѣсь

находится самый возвышенный пункт уѣзда, самый *Острогожскъ*, расположенный въ с.-з. углу уѣзда, имѣетъ абсол. выс. 669 фут., а основание Покровской церкви возвышается только на 472 фут. Въ сѣв. части *Пухово* (50°51' с. ш., 57°6' в. д.) имѣетъ абсол. выс. 795 фут., *Понасная* (50°52' с. ш., 57°10' в. д.) 737 фут. Почва уѣзда преимущественно червоземная, пески встрѣчаются по лѣв. берегу р. Черной Калитвы, а мѣловой пласть сопровождаетъ правый берегъ р. Дона и тянется по всему протяженію восточ. границы; мѣловая формація кромѣ береговъ Дона распространена и по р. Черной Калитвѣ. Мѣль служить предметомъ добычи мѣстныхъ жителей. Вся площадь уѣзда лежитъ по прав. сторону р. Дона, который преимущественно идетъ по границѣ съ Бобровскимъ и Павловскимъ у., почти на протяженіи 300 в.; обоими берегами принадлежитъ уѣзду въ с.-в. углу отъ Щучина до устья р. Марока и въ ю.-в. углу отъ Старой до Новой Калитвы. Хотя Донъ и судоходенъ на всемъ протяженіи, однакоже въ предѣлахъ уѣзда пристаней нѣтъ. Изъ притоковъ Дона только значительны *Тихая Сосна*, принадлежащая уѣзду только на 50 в. нижняго теченія, и *Черная Калитва*. Въ ю. части уѣзда получаетъ начало р. *Айдаръ*, притокъ сѣв. Донца. Озера, и то не много, находятся въ долинѣ р. Дона, изъ нихъ наибольшее *Поганое*, около Стар. Калитвы, имѣетъ до 8 в. въ окружн.; болота встрѣчаются только по теченію рѣкъ и по своей величинѣ незначительны. Лѣсами уѣздъ весьма обдѣленъ; подъ ними считается до 46 т. десят. или немного болѣе 6% всей площади; въ 1858 г. изъ 355,860 десят. казенныхъ земель подъ лѣсами было 20,624 десят. (10,476 десят. въ общемъ владѣніи съ помѣщиками) или 6%. Лѣса находятся преимущественно въ с.-з. и въ вост. частяхъ вдоль по теченію р. Дона; въ прочихъ же частяхъ разсѣяны въ небольшомъ количествѣ; главныя породы лѣсовъ: дубъ, кленъ, ясень и другія лиственные породы. По свѣд. за 1865 г. ч. ж. 205,362 д. об. п. (103,049 м. п.), съ городомъ на кв. м. по 1,546 д. об. п. Въ числѣ жителей: дворянъ 536, крестьянъ казен. 122,790, колонистовъ 1,583, крестьянъ - собственниковъ 41,209, вышедш. изъ крѣпостной зависимости 27,384. Неправославныхъ: лютеранъ 1,631. Лютеранскую вѣру исповѣдуютъ нѣдцы *Рибенсдорфской* колоніи, поселенные въ 1765 г. Въ 1865 г. въ уѣздѣ было церквей православ. 80, монастырей нѣтъ, но есть упразд-

ненный *Дивногорскій* монастырь. Большую часть населенія составляютъ *Малороссіане*, коихъ до 96% всего населенія. Уѣздъ раздѣленъ на 3 стана; вышед. изъ крѣп. завис. составляютъ 26 волостей, 98 обществъ (владѣльцевъ 123). Большія владѣнія въ уѣздѣ принадлежатъ г. Черткову. Жители размѣщаются въ 270 поселкахъ, изъ коихъ селъ 3, слободъ и слободокъ 74, селець 3, деревень 4, хуторовъ 185, колонія 1 (*Рибенсдорфъ*). Изъ числа поселковъ 55 имѣютъ жителей менше 100 д. об. п., 103 отъ 101 до 500, 51 отъ 501 до 1 тыс., отъ 1 до 1½ тыс. 25, отъ 1½ до 2 т.—16, отъ 2 до 3 т. — 11 и свыше 3 т. д. об. т. — 9, именно: *Ольховатка* 8,549 д. об. п., *Старая Калитва* 6,469, *Бѣлогорье* 6,418, *Новая Сотня* 5,691, *Росеньки* 5,662, *Россошь* 5,544, *Подгорная* 5,431, *Лушниковая* 5,112 и *Новая Калитва* 4,230. Главное занятіе жителей состоитъ въ сельскихъ промыслахъ, особенно же развито хлѣбопашество. Подъ папшями до 418 т. десят., т. е. 56% всей площади. Изъ количества собираемаго хлѣба 33% падаютъ на рожь, 26% на пшеницу, 16% на овесъ, 10% на ячмень и т. д. За мѣстными продовольствіемъ, много хлѣба остается на продажу и винокурени; въ пер. 1862—63 гг. на винокурени употреблено 1,010,746 пуд. разнаго хлѣба. Въ отношеніи сѣнокосныхъ пространствъ уѣздъ принадлежитъ къ числу богатѣйшихъ; подъ ними до 164 т. десят., т. е. около 22% всей площади; сѣна накапливается до 10 милліон. пудовъ. (Михалевичъ, Воронеж. губ., стр. 200). Обиліе корма дозволяетъ жителямъ разводить большое количество скота; особенно много овецъ и крупн. рогатаго скота, лошадей же жители держатъ мало. Полагая до 30 т. домовъ въ уѣздѣ, то въ 1865 г. на 1 дворъ приходилось по 1 лошади, почти по 3 головы рогатаго скота и до 10 овецъ. Болѣе половины овецъ тонкорунныхъ; въ 1865 г. изъ 290 т. овецъ, послѣднихъ было до 146 т. головъ; они разводятся преимущественно у помѣщиковъ, которые, кромѣ большихъ овчаренъ, содержатъ хорошіе заводы рогатаго скота; большихъ конскихъ заводовъ нѣтъ. Огородничествомъ занимаются повсемѣстно для удовлетворенія своихъ нуждъ, только въ кол. Рибенсдорфъ оно развито съ промышленною цѣлію; здѣсь же разводятъ въ большомъ количествѣ разнаго сорта табакъ. Садоводство слабо развито. Около свеклосахарныхъ заводовъ разводятъ много свекловичны. Изъ другихъ промысловъ развиты рыболовство по р. Дону, чумачество, многіе жители уходятъ на заработки въ

Зем. Войск. Донскаго, лѣтомъ занимаются въ бурлаки, добываютъ мѣль. По свѣд. за 1862 г. въ уѣздѣ было 77 заводоѡъ (безъ дѣйствія 14); на 63 дѣйствовавшихъ заводахъ было выдѣлано на 696 645 р., изъ нихъ на 13 винокурен. на 581,781 р., пивоварен. 3 (въ слоб. Новой Сотнѣ) на 7,023 р., 2 свеклосахар. (въ Ольховаткѣ и Марьевкѣ) на 40 т. р., маслобойн. 22 на 39,596 р., картофельно-паточн. 4 на 2,420 р., паточныхъ 2 на 5,300 р., кирпичныхъ 14 (всѣ въ слоб. Марьевкѣ) на 9,575 р. Въ періодъ винокуренія 1862—63 г. дѣйствующихъ заводоѡъ было 17, на нихъ въ это время было выкурено спирта 338,500 ведръ; винокуренные заводы находились въ слоб. *Россошѣ* (18,162 ведра), 2 въ *Новой Сотнѣ* (54,613 вед.), *Пескахъ* (11,923 вед.), хут. *Мироскомѣ* (44,228 вед.), сл. *Писаревой* (10,378 вед.), *Тростянкѣ* (13,932 вед.), *Марокѣ* (28,283 вед.), *Костомаровой* (7,197 вед.), *Мал. Россошѣ* (10,416 вед.), *Карабушѣ* (10,263 вед.), 2 зав. въ *Новой Калитвѣ* (31,097 вед.), *Морозовкѣ* (17,771 вед.), *Марьевкѣ* (4,595 вед.), *Семейкѣ* (33,502 вед.) и *Владимірскій* (42,160 вед.). Ярмарокъ въ уѣздѣ считается 21, изъ нихъ 1 въ *Марокѣ*, 2 въ *Россошѣ*, 2 въ *Новой Калитвѣ* 2 въ *Подгорной*, 3 въ *Ольховаткѣ*, 2 въ *Семейкахъ*, 3 въ *Ровенькахъ*, 1 въ *Айдарской*, 2 въ *Дивногорскомъ мон.* и 1 въ *Кобылинкѣ*. На нихъ въ 1863 г. привозилось на 895 т. р., продавалось на 268 т. р. Лучшія ярмарки: Вознесенская въ сл. *Россошѣ* (прив. на 250 т. р., прод. на 100 т. р.), 6 августа въ *Ольховаткѣ* (прив. на 50 т. р., прод. на 12 т.), 9 мая и 29 августа въ *Ровенькахъ* (9 мая—прив. на 80 т., прод. на 35 т. р., 29 августа—прив. на 100 т., прод. на 45 т. р.).

(См. Ворон. г. и очер. Острогж. уѣз., Стат. въ оч. Ворон. г., кн. I, с. 20—73).

Острогъ, уѣздный (владѣльческій Ильинскаго и кн. Яблоновскаго) городъ Волынской губерніи:

I. Г-дѣ, подъ 50°20' с. ш. 44°13' в. д., въ 182 в. къ в. отъ Житомира, при впаденіи рч. Вилы въ Горынь. Полагаютъ, что городъ основ. въ IX в., но въ лѣтописяхъ имя его встрѣчается не раньше 1100 г., когда онъ былъ отданъ русскими князьями кн. Давыду Игоревичу, взамѣнъ стола Владимірскаго. Родъ князей Острожскихъ произошелъ отъ Данила Васильевича, сына кн. Данила, короля Галицкаго. Самымъ знаменитымъ изъ кн. Острожскихъ былъ Константинъ, отличавшійся, своими военными подвигами. При немъ, въ XVI ст.,

Остр. находился въ самомъ цвѣтущемъ состояніи; онъ завелъ здѣсь училища греческаго и латинскаго языковъ и типографію, въ которой было напечатано въ 1581 г. первое извѣстное свангеліе на славянскомъ языкѣ. Въ 1648 г. Острогъ былъ разграбленъ и сожженъ казаками Хитльницкаго, въ 1655 г. былъ занятъ русскими и съ этого времени сталъ приходить въ упадокъ. Въ 1673 г. послѣдній изъ кн. Острожскихъ Александръ умеръ, не оставивъ по себѣ наслѣдниковъ въ мужскомъ полѣ. Изъ женскаго поколѣнія остались Екатерина Любомирская и княжна Радзивилъ; въ послѣдствіи, по возникшимъ спорамъ за Острожское наслѣдство, Янъ III король Польскій утвердилъ часть владѣній за Любомирскими, а Острогъ и другіе города за Вишневецкими. По смерти жены Иосифа Любомирскаго, урожденной кн. Вишневецкой, Острогъ перешелъ къ сыну ея Александру Любомирскому, старостѣ Сандомирскому, а въ 1720 г. отъ него достался его сестрѣ, бывшей замужемъ за кн. Сангушко, маршалка в. кн. Литовскаго. Сынъ ея Янушъ Сангушко раздѣляя свои владѣнія не только между своими родными, но раздалъ часть ихъ постороннимъ. Въ 1795 г. въ составѣ Волынскаго воевод. Острогъ присоединенъ къ Россіи и въ томъ же году назначенъ уѣздн. городомъ Волынскаго намѣстничества, переименованнаго въ 1796 г. въ губернію. Городъ имѣетъ много развалинъ, оставшихся отъ разныхъ зданій и крѣпости и придающихъ г-ду печальную наружность. Крѣпость находилась на такъ называемой замковой горѣ, окруженной съ одной стороны р. Вильею, съ другой глубокимъ оврагомъ наполнявшимся прежде водою; укрѣпленіе было обнесено высокою каменною стѣною съ с. из. стороны; стѣна эта, составлявшая почти прямой уголъ, получала фланговую оборону изъ круглыхъ башенъ расположенныхъ по срединѣ обѣихъ сторонъ угла; наружную защиту составлялъ земляной валъ со рвомъ, имѣвшимъ фланговую оборону изъ 2 такихъ же бастіоновъ. Остатки башенъ и земляныхъ укрѣпленій видны и теперь, но отъ каменной стѣны остались едва видные слѣды. На этой же горѣ видны остатки древней церкви св. Троицы. Развалины великолѣпнаго коллегіума и костела іезуитовъ, находящіяся при въѣздѣ со стороны Житомира, сохранили въ себѣ слѣды превосходнаго изваянія и скульптуры; основано это зданіе Анною Ходкевичъ въ 1624 г. По свѣд. за 1865 г., чис. жит. 8,274 д. об. п. (3,959 м. п.), изъ коихъ: почетныхъ гражданъ и купцовъ 541, мѣщанъ и цехо-

выхъ 7,366. Къ городу примыкають Татарская улица, заселенная плѣнными татарами въ XVI в., Бѣльможъ и мѣст. Межиричъ, въ коихъ по послѣдней ревизіи числилось 529 м. п. Неправославныхъ: католик. 361, евреевъ 7,328. Въ 1865 г. въ городѣ было 4 дерев. правосл. церкви, въ Жур. Мин. Вн. Дѣлъ 1840 г., т. XXXV, стр. 360 и въ Матер. для Статист. Россіи, изд. Мин. Вн. Д. 1841 г., отд. I, стр. 196, въ Острогѣ показанъ *Преображенскій* 1-го класса муж. монастырь, основанный въ 1624 г. кн. Острожскою Анной Ходкевичъ для ордена иезуитовъ, въ 1773 г. переданный базилианамъ уніатамъ, а съ присоединеніемъ края къ Россіи возведенный въ 1-й классъ, съ переименованіемъ его изъ Покровскаго въ Преображенскій; нынѣ въ немъ имѣетъ пребываніе викарный епископъ. Въ О. есть католич. кам. костель, 3 кам. еврейскихъ синагоги и 15 ихъ молитвен. школъ. Домовъ 520 (44 кам.); г. Руссовъ, въ своихъ Волинскихъ запискахъ, говорить, что до его времени здѣсь уцѣлѣла домъ, принадлежащій одному еврею, гдѣ помѣщалась типографія, напечатывавшая въ 1581 г. первое славянское евангеліе. Лавокъ въ городѣ 255 (132 кам.), ресторацій 2, постоянныхъ дворовъ 20, городская больница, еврейская богадѣльня, дворянское училище, приходское еврейск. казен. учил. 2-го разряда (въ 1863 г. учащихся 117, изъ нихъ 22 въ еврейск. училищѣ). До 1825 г. здѣсь существовала семинарія, переведенная въ этомъ году въ м. Аннополь, а изъ послѣдняго въ 1835 г. въ Кременецъ. Городской доходъ на 1862 г. исчисленъ въ 3,415 р. Жители города, состоящіе преимущественно изъ евреевъ, сельскими промыслами не занимаются, а болѣе промышленуютъ мелкою торговлею и ремеслами; ремесленниковъ въ 1865 г. было 439 человекъ (161 мастер.), по большей части портные и сапожники; произведенія ихъ не только расходятся по городу, но даже развозятся по ярмаркамъ. Заводск. промысл. незначительна; въ 1865 г. на 32 заводахъ выдѣлано на 12,737 р., изъ нихъ на 1 мыловар. на 240 р., 13 кожевенныхъ на 4,473 руб., 1 свѣчномъ на 600 руб., 1 табачномъ на 4,700 р., 3 масл. обйн. на 1,500 руб., пивоваренномъ на 300 р. и 12 гончарныхъ на 924 р. Мѣстное скотоводство ведетъ значительную торговлю съ Австріею пшеницею, овечьею шерстью, кожами и лѣсомъ; кромѣ того, здѣсь находятся большіе склады сахара и муки. Товары эти идутъ преимущественно гужемъ черезъ Радзивиловскую и другія таможи; сахаръ и шерсть вывозятся на про-

дажу на Киевскую, Харьковскую и другія украинскія ярмарки. На р. Горыня нагрузка производится весьма незначительная, а разгрузки совсѣмъ не бываетъ. Въ 1865 г. исключительно отпущено 12 т. пуд. пшеницы на 4,800 р. и лѣса 40 пловъ на 5,136 руб. Въ 1865 г. выдано торговыхъ свидѣтельствъ купцамъ 1-й гильд. 1, 2-й—51, на мелочный торгъ 170, на разносн. 5, мѣщанск. промысл. 182, приказникамъ 206. Базары собираются еженедѣльно по воскресеньямъ и праздничнымъ днямъ; ярмарокъ 5: въ пятницу на 4-й недѣлѣ вел. поста, 9 мая, 12 июня, 1 октября и 6 декабря; въ 1863 г. на нихъ привозилось на 52 т. р., продавалось на 10 т. р.; на каждую изъ нихъ привозится 10—12 т. руб., продается на 1¹/₂—3 тыс. руб.

(Поли. собр. лѣт., I, лавр., 116; Starok. Polskie, II, 312; Руссова, Волин. зап., с. 63; В. Ст. Волин. губ., с. 114; Город. пос. Рос. им., I, 398; Экон. оост. город. Евр. Р., Волин. г., с. 27; З. Од. О., I, 143; Кіевлянинъ 1840, с. 100).

II. *Острожскій уѣздъ* въ юж. части губерніи. Простр. его, по военно-топогр. съемкѣ, 54,71 кв. м. или 2,647 кв. вер. (по измѣр. Швейцера 54,54 кв. м. или 2,639 кв. вер.). Мѣстоположеніе уѣзда вообще волнисто и изрѣзано глубокими оврагами; его перерѣзываютъ въ разныхъ направленіяхъ цѣпи холмовъ. Эти возвышенности особенно замѣчаются въ юж. и запад. части, гдѣ продолжаютъ вѣтви довольно крутыхъ горъ, отдѣляющихъ собою лѣв. берегъ р. Горыни отъ прав. береговъ рр. Виля и Устья. Абсол. высота извѣстна только въ 2 пунктахъ въ юж. части уѣзда, именно у д. *Сивки* (50°1' с. ш., 43°57' в. д.) 1,031 ф. и у *Туровки* (49°53' с. ш., 44°11' в. д.) 968 ф. Судя по абсол. выс. сосѣднихъ уѣздовъ Кременецкаго и Заславскаго, площадь имѣетъ склоненіе отъ с. къ ю. и въ сѣв. части достигаетъ наименьшей высоты. Въ юж. части уѣзда преобладаетъ черноземная почва, въ сѣв. же глинистая; вообще же считается одною изъ плодородныхъ въ губерніи. Вся площадь уѣзда лежитъ въ системѣ р. *Горыня* (прит. Припяти, прит. Днѣпра), который войдя изъ Кременецкаго у. въ юж. часть у-да, течетъ къ в.-с.-в., потомъ уходитъ въ Заславскій у., откуда ниже м. Славути входитъ опять въ Остр. уѣздъ и течетъ въ главномъ направл. къ с. до выхода своего въ Ровенскій у. Хотя онъ судоходенъ на всемъ протяженіи, за исключеніемъ юж. теченія, однакоже въ предѣлахъ уѣзда единственная пристань находится при г. *Острогъ*. Всѣ притоки Горыня незначительны; болѣе другихъ значительны по величинѣ: *Виля*

Збытенка и *Устье*. Въ с.-в. части уѣзда получаютъ начало нѣкоторые незначительные притоки р. Случа (прит. Горня), текущаго въѣ уѣзда. Озеро въ уѣздѣ нѣтъ; большія болотистыя пространства встрѣчаются рѣдко, изъ болотъ болѣе значительныя долина р. Збытенки (*Збытенка*) и къ югу отъ Острога между р. Вилією и почтов. дорогою въ г. Заславъ до с. Макоцн, Плужнова и Борисова. Подъ лѣсами въ уѣздѣ до 52 тыс. дес. или около 24% всей площади; въ 1858 г. изъ 17,479 дес. всѣхъ казен. земель подъ лѣсами было 3,989 дес. или до 23%; не смотря на недостатокъ въ лѣсахъ, помѣшники продаютъ на срубъ свои лѣса преимущественно евреямъ. По свѣд. за 1865 г., ч. ж. въ уѣздѣ (безъ города) 90,416 д. об. п. (45,404 м. п.), изъ коихъ: дворянъ 1,028, мѣщанъ и цеховыхъ 7,366, крестьянъ казен. 13,612, колонистовъ 903, крестьянъ-собственниковъ 66,432. На 1 кв. м. съ городомъ по 1,794 д. об. п. Главную массу населенія составляютъ Малороссіане; г. Лебедкинъ (въ Зап. Геогр. Общ. 1861 г. кн. 3) насчитываетъ здѣсь до 11 т. поляковъ и до 2 т. литовцевъ; колонія *Карлсвальдъ* (въ 5 вер. отъ у. г-да) и *Антоновка* (въ 12 в.) заселены нѣмцами въ числѣ до 1,100 д. об. п., евреевъ 4,223. Неправославныхъ: католиковъ 6,969, протестантовъ 1,097, евреевъ 4,223, магометанъ 194. Въ 1865 г. въ уѣздѣ было правосл. церквей 128 (7 камен.), католич. костеловъ 4, католич. францисканскій монастырь въ м. Межиричахъ (въ 3 вер. отъ у. г-да), еврейс. синагогъ 3 и ихъ молитвен. школь 7. Уѣздъ раздѣленъ на 4 стана, вышед. изъ крѣп. зависим. составляютъ 17 волостей, 181 общество (192 владѣльцевъ). Жители раздѣляются въ 215 поселкахъ, изъ коихъ мѣстечекъ 6 (*Аннополь*, *Гоша*, *Киликиевъ*, *Куневъ*, *Ляховицы*, *Межиричь*), слобода 1 (Татарская), селъ 114, деревень 89, колоній 2, хуторовъ 3. Изъ числа поселковъ 30 имѣютъ жителей менѣе 100 д. об. п., 151 отъ 101 до 500 д. об. п., 27 отъ 500—до 1 тыс., 5 отъ 1 до 1½ тыс. и 3 свыше 1½ тыс., именно *Ляховицы* 1,915 д. об. п., *Аннополь* 1,791 и *Кригинъ* 1,608. По роду занятій уѣздъ принадлежитъ къ числу чисто земледѣльческихъ; хлѣбопашество вполне удовлетворяетъ мѣстнымъ нуждамъ и кромѣ того остается большое количество хлѣба на продажу и винокурение. Подъ пашнями до 119 тыс. десат. или до 54% всей площади; изъ хлѣбовъ особенно много сѣютъ пшеницы, которая сбывается въ Австрію и къ Черно-

морскимъ портамъ. Послѣ хлѣбопашества, скотоводство стоитъ на первомъ планѣ; скотъ въ значительномъ количествѣ идетъ на продажу за границу и скучается также для С.-Петербурга. Многіе изъ помѣшниковъ имѣютъ большія овчарни и хорошіе заводы рогатаго скота; въ 1865 г. изъ 100 тыс. головъ овецъ тонкорунныхъ было 69 тыс., т. е. около 66%. Огородничество, садоводство и пчеловодство мало развиты. Изъ второстепенныхъ промысловъ преимущественно развиты: извозъ и работы на сплавныхъ рѣкахъ губерніи; съ товарами изъ уѣзда ѣдутъ за границу и къ Одессѣ. Въ 1865 г. въ уѣздѣ было 26 фабр. и завод., выдѣлавш. на 78,340 р., изъ нихъ 1 кожевенный на 760 р., 2 сукон. фабр. на 4,890 р., 16 винокуренныхъ на 57,144 р., 6 пивоваренныхъ на 1,846 руб. и 1 стеклянный на 13,700 р. Ярмарки (8) бывають только въ м. Ляховкѣ; на нихъ въ 1863 г. привозилось на 25 т. р. продавалось на 7 тыс. руб.

(См. Волынская г.).

Острогъ Инсарскій, село, Пензенской г.; см. *Посошь*.

Острогъ Шенновъ, постоянный и питьевой домъ, Смоленской г. и у., въ 5 в. отъ у. г-да, по старому московскому тракту, при р. Днѣпрѣ. Ч. ж. 8 д. об. п., 2 дв., лѣсная пристань. Здѣсь былъ укрѣпленный лагерь Шенна, во время осады Смоленска въ 1632 г. На высокой горѣ, близъ деревни, земляныя насыпи бывшихъ укрѣпленій.

(В. ст. Смолен. г., с. 8).

Острожевъ слобода, Воронежской г.; см. *Урысь*.

Острожець мѣст., Волынской г., Дубенскаго у., въ 37 в. отъ у. г-да, при прудѣ. Ч. ж. 925 д. об. п., 127 двор., правосл. церковь, еврейс. молитвен. школа и пивоваренный зав. Мѣстечкомъ учреждено по привилегіи Сигизмунда въ 1528 г.

(Город. посел., ч. 1, с. 410).

Острожная дер., Калужской г., Медынскаго у., въ 22 в. отъ у. г-да, при прудѣ. Ч. ж. 239 д. об. п., 28 дв., винокуренный зав. (Мятлевыхъ), на коемъ въ пер. 1862—63 г. выкурено 33,942 ведра алкооля изъ 93,694 пуд. ржаной муки. Заводъ существуетъ съ конца XVIII ст.

(Пам. кн. Калуж. г. на 1861 г., с. 211, 212).

Острожная Верхняя (*Каменка*) дер. и *Острожная Нижняя*—слобода, Иркутской г., Балаганскаго у., въ 60 в. отъ Балаганска, на прав. бер. Ангары, другъ отъ друга отсто-

ять на 1 в. Въ деревнѣ 2,070 д. об. п., 155 дв., ярмарка. Въ слободѣ 1,531 д. об. п., 103 дв., 2 церкви.

Острополь, мѣст., Волынской г., Новград-волинскаго у., во 100 в. отъ у. г-да, при р. Случѣ. Ч. ж. 4,597 д. об. п., 930 дв., 2 правосл. церкви, католич. костелъ, еврейс. синагога, и ихъ молитвен. домъ, винокурен., пивоварен. и поташный заводы, 12 ярмарокъ въ году.—Въ мѣстечкѣ сохранились остатки земляного укрѣпленія, осажденнаго Поляками въ 1649 г.

(Город. посел., ч. 1, 414).

Острый камень: 1) гора, Пермской г., Чердынскаго у., на лѣв. стор. р. Вишеры, въ 23 вер. ниже дер. Говорливой, т. е. между устьями рр. Говоруки и Язвы. Состоитъ изъ роговика, возвышается до 210 ф. надъ ур. рѣки, въ видѣ колокольни, утесистой со всѣхъ сторонъ.

(Поповъ, Хоз. ст. Перм. г., 1, 11).

2) гора, Пермской губ., Верхотурскаго у., тоже что *Кумба*; см. это сл.

(Къ библ., Норманн, Ural, 1, 137; Мозель, Мат. для Стат. Перм. г., 1, 87).

Острый Камень (*Никольское*), село, Рязанской г., Данковского у., въ 15 в. отъ у. г-да, при прудѣ. Ч. ж. 735 д. об. п., 80 дв. Близъ села находятся обширныя лжки жерноваго камня, представляющаго желтоватобѣлый песчаникъ, встрѣчающійся большими горизонтальными глыбами отъ 7 до 25 фут. Жернова продаются отъ 30 до 300 руб.

(Гор. жур. 1857 г., ч. 1, с. 188).

Острѣчина: 1) р., Олонецкой г., пр. пр. Ивины, впад. въ Свирь. Напр. къ в.-ю.-в.; дл. теч. 25 вер. Берега низкіе, луговые. На этой рѣкѣ находится пильная мельница и по ней производится славъ лѣса. Славъ этотъ по р. Ивинѣ и ея притокамъ простирается на сумму до 50 т. р.

(Stuckenborg, Hydr., 1, 609; VI, 93; Пов. опис. Мариинск. вѣст., с. 209).

2) р., Тверск. г., пр. пр. Мологи, бер. нач. близъ д. Плотниковъ въ Сукромлевской вол. Бѣжецкаго у., направляется къ с.-з. и, обогнувъ городъ Бѣжецкъ съ сѣверной стороны, впадаетъ въ Мологу. Дл. теч. 40 вер., шир. до дер. Узуновой до 5 саж., а далѣе до 15 саж., глуб. вездѣ значительна; хотя броды на ней и есть, однакоже опасны, потому что дно рѣки имѣетъ много ямъ. До дер. Узуновой рѣка протекаетъ въ крутыхъ и высокихъ берегахъ, а потомъ имѣетъ низкіе и плоскіе берега. Разливъ весною значителенъ, при устьѣ Ост. разливается около 200 саж.

На р. устроено три постоянныхъ моста и 1 мукомольная мельница при д. Чурпловкѣ.

(В. Ст. Твер. г., с. 53).

Остяки—народъ, обитающій преимущественно въ сѣв. частяхъ г-ій Тобольской, Томской и Енисейской, гдѣ они, судя по остяцкимъ преданіямъ, распространились изъ первоначальныхъ своихъ обиталищъ Саянскаго нагорья. О. причисляются лучшимъ знатокомъ финскихъ нарѣчій Кастреномъ къ Угрской вѣтви Финскаго племени. Имя О. новое; татары, покоровшіе въ XIII в. часть Сибири, назвали ея жителей Уштяками, т. е. дикими людьми (Карамзинъ I, прим. 73). Сами себя О. зовутъ Конды-ху и Ась-ху или Ась-яхъ, т. е. Кондійскимъ и Обскимъ народомъ. Отъ слова Ась-яхъ Клапротъ производитъ названіе Остякъ. Вогулы называютъ Остякомъ, какъ и самихъ себя, Манзы. Самоѣды въ прежнія времена называли Остяковъ Тахе. Лучшіе изслѣдователи (Лербергъ и Кастренъ) не сомнѣваются, что Ост. тождественны съ древними Уграми или Юграми рус. лѣтописей. Область распространенія Ост. нынѣ находится преимущественно въ рѣчной области Оби, но отчасти и на Енисей. По свѣд. въ 1847 г. численность Ост. въ Тобольской г. Березовскаго окр. простиралась до 8,440 д. об. п. (въ Обдорской вол. 1,600, Куноватской 920, Кодскихъ городкахъ 1,470, Подгородской Березовской 220, Казымской 525, Сосвинской 580, Ляпиской 785, Пирчипской 200, Салтыковской 220, Лумпокольской 440, Ваховской 320, Аганской 50, четырехъ Юганскихъ 820, Пимской 80, Салымской 170, Силлярской 60). Въ Тобольскомъ окр. Ост. распространены по Кондѣ и Демянкѣ, а также по обѣимъ сторонамъ Иртыша ниже устья Туртаса; численность ихъ простирается здѣсь не свыше 8,000 д. Въ сѣв. части Тарскаго озера обитаютъ на верхнемъ теченіи Демянки и на водораздѣлѣ рр. Демянки, Васюгана и Югана; численность ихъ здѣсь едва ли превосходитъ 5,000 д. об. п. Въ предѣлахъ Томской г-іи Ост. обитаютъ только въ Нарымскомъ краѣ Томскаго окр., гдѣ численность ихъ (Нарымскіе Остяки) не превосходитъ 3,000 д. об. п. Наконецъ въ Енисейской г-іи Ост., (Енисейскіе) въ числѣ 900 д. об. п. живутъ только въ Енисейскомъ окр. и Туруханскомъ краѣ. Такимъ образомъ вся численность Остяцкаго народа ни въ какомъ случаѣ не превосходитъ 25,000 д. об. п., что не составляетъ и $\frac{1}{4}$ численности Ост., предполагаемой Шубертомъ (100,000 д.). Языкъ

Ост. принадлежатъ къ финскимъ нарѣчіямъ и имѣютъ наиболѣе сходства съ вогульскимъ. Ост. средняго и малаго роста, довольно слабо-сильны и худосымы въ ногахъ. Многіе О. имѣютъ свѣтлую кожу, блѣдный цвѣтъ лица, свѣтлыя или рыжеватые волосы, но большая часть ихъ имѣетъ цвѣтъ кожи темный и волосы черные. Скулы у Остяковъ не выдаются, носъ не приплюснутъ и глаза не очень узки. Вообще же О. не имѣютъ рѣзкаго отличительнаго типа, что происходитъ вѣроятно отъ того что они сильно смѣшаны съ другими племенами. Остячки вообще не красивы. О. боязливы, кротки, честны, сострадательны и чрезвычайно услужливы; они не только не оставляютъ въ нуждѣ своихъ друзей, но охотно помогаютъ бѣднымъ и не закрываютъ своей двери имѣющему до нихъ нужду. Воровство О. неизвѣстно; имущества свои они безъ всякаго опасенія оставляютъ на тундрахъ. Одежда, жилища (юрты и землянки) и домашняя утварь О. тѣ же, что у Самоѣдовъ, кромѣ заимствованнаго О. у сосѣднихъ татаръ женскаго покрывала. Въ отношеніи къ своему экономическому быту О. раздѣляются на двѣ группы: рыболововъ и оленеводовъ. Первые держатся вдоль теченія рр. Оби и ея притоковъ и наиболѣе сохранили свою національность. При обиліи рыбы въ Обской рѣчной системѣ рыболовство доставляетъ Ост. не только средства существованія, но избытокъ рыбной ловли сбывается въ Обдорскѣ и Березовѣ и вымѣнивается на другіе предметы ихъ потребностей и даже и роскоши. Употребленіе привознаго хлѣба весьма распространилось между О. Другая группа О., а именно оленеводы, кочуютъ по тундрамъ вмѣстѣ съ Самоѣдами и весьма смѣшались съ ними, такъ что оленеводческіе Ост. постепенно и въ сильной степени ассимилируются Самоѣдами, забывая даже родной языкъ и промѣнивая его на самоѣдскій. Переходя къ нравственной сторонѣ остяцкаго быта мы можемъ замѣтить, что бракъ у нихъ есть болѣе гражданское, чѣмъ религіозное соединеніе. Невѣсты они покупаютъ у родителей; козьяка и работница въ домѣ Остяка находится въ самомъ подчиненномъ и даже угнетенномъ положеніи; многоженство допускается, но на практикѣ встрѣчается весьма рѣдко, по дороговизнѣ невѣсты. Мертвыхъ своихъ Ост. хоронятъ вмѣстѣ съ предметами, по ихъ мнѣнію, необходимыми для ихъ будущей жизни. Въ случаѣ смерти знатнаго лица, изготовляется его деревянная кукла, которую одѣваютъ, сажаютъ на почетное мѣсто во время ширшества и обѣда

и вообще воздаютъ ей тѣ почести, которыми пользовался покойникъ при своей жизни. Черезъ три года кукла зарывается въ землю. Религія О. состоитъ изъ грубаго шаманства. О. имѣютъ и своихъ идоловъ. Впрочемъ, понятіе объ единомъ высшемъ божествѣ (турм), существуетъ у О.; по ихъ мнѣнію, божество это управляетъ міромъ по неизмѣннымъ законамъ высшей справедливости и недостушно никакимъ мольбамъ и жертвоприношеніямъ, которыми можно расположить только подчиненныя божества, какъ, напр., духовъ лѣсовъ (меанг), водъ (куль) и пр. Ост. раздѣляются на мелкіе роды, управляемые старшинами. Нѣсколько родовъ признаютъ надъ собою власть наследственнаго князя, который разбираетъ споры поземельные и имущественные между родами, и пользуется почетомъ и добровольными приношеніями. Группировка родовъ въ волости совершилась уже подъ русскимъ вліаніемъ. Между южными Остяцкими родами, многіе совершенно обрусѣли, принявъ православіе и осѣдлость и забывъ свой языкъ. Такимъ образомъ процессъ ассимиляціи Ост. сосѣдями, особливо русскими и самоѣдами, идетъ впередъ, такъ что Ост. представляютъ одинъ изъ постепенно исчезающихъ народовъ. Сродныя съ О. племена Саянскаго нагорья, какъ то Камассинцы, Котты, Аринцы и Ассаны уже исчезли почти безслѣдно. Въ прежнія времена, а именно въ XV и XVI в., въ предѣлахъ нынѣшняго Березовскаго окр. было много Остяцкихъ городковъ; въ одинъ походъ 1501 года русскіе разорили 41 городокъ. И до сихъ поръ видны остатки нѣкоторыхъ изъ сихъ городковъ, а именно въ Обдорскомъ отдѣленіи Куноватскій городокъ при озерѣ, черезъ которое протекаетъ р. Куновать, каменный городокъ при Оби, въ 30 вер. ниже Обдорска, и Бардоновъ городокъ въ Сургутскомъ отдѣленіи округа, при устьѣ р. Трехъ Ючана.

(Смб.: J. B. Müller, Leben und Gewohnh. d. Ostiaken etc., Berl., 1720; Beschaffenheit d. Königreich's Sibirien u. d. Herkommen d. Ostiaken, въ das Veränderte Russland., Francf. u. Leipz., 1741, p. 175—214; Müller, Samml. Russ. Gesch., VI, 161; Миллера, Смб. ист., с. 34; Schlözer, allg. nord. Gesch., Halle, 1771, I, 330; Усмановъ, с. 19; Strahlenberg, d. N. u. O. Eur., p. 5, 59, 64, 76, 113; Фашера, Смб. ист., с. 83, 144; Халаса, Путеш., III, ч. 1, с. 16, 21, 53, 49—88; Merkwürd. d. Ostiaken etc., 1777, p. 1—53; Falk, B., III, 268, 163; Георгіи, Опис. нар., I, 70; Storck, R. R., I, 150, 285; Schubert, Stat. d. russ. R., p. 187; Ст. об. Смб., 1810, с. 107; Lehrberg, Untere., p. 26; Adlung Uebers. all. bekannt, Spr. und Dialekt., 1820, p. 38; Смб. В. 1820, XI, 272, 1822, XVII, 79, 1824, III, зам. о с.-з. Смб., с. 278, 284, о рыбахъ пром., с. 296; Klaproth, Asia polygl., p. 192; Карамзина, Ист., I, пр. 73, 302, II, пр. 61, VI, с. 286, IX, пр. 655, 656, 659, 66, 666, 670, 671, 695, 698, X, с. 23—25; Müller, Ugr. Volkst., 282, 30; Бласскаго, Поѣздк., с. 17, 41, 141, 174—182; Сперанскаго, Об. Сиб., с. 55; Пестова, Енис. г., с. 222; Ерманъ, I, 385, 484, 540, 545, 550, 564, 580, 614, 632, 657, 670—677, 680, 716, II, 38; Гошманъ, Сѣв. Ур., с. 106 и др.; Словова, Ист. об., I, 7, II, 27; Schrenck, R., I, 489; Юрлова,

Он. Отв. Ур., с. 55—63; Castron, R., p. 14, 33, 50, 137, 149, 166, 210, 233, 237, 241, 258, 280; Castron, Ethn. Vorl., p. 82, 106; Gageshotera, Ист. об. Сиб., II, 30, 99—112, 211; Schmitaler, ГЕмр. дес Твар, II, 593; Завалшмиз, Зап. Омб., 93, 279; З. Сиб. О., IV, 1858, отд. 1, с. 115—123, VI, 40; З. Г. О., XII, 329—330; В. Г. О. 1856, кн. 4, отд. II, 291—322, кн. 5, с. 24—93, 1860, N 2, отд. II, 28, 38; З. Г. О. 1863, I, 148; З. Гидр. Д., V, 83, 92; Ergman, Arch., X, 367; Castron, Ostiak. Sprachl.; Пам. кн. Перм. г. 1863, с. 48; Тоб. губ. вѣд. 1857, N 24; Ж. М. В. Д. 1853; XLII, 256; Моск. Тел. 1833, N 13, с. 93; Büll. hist. phil. de l'acad. de St.-Pet., III, N 9 и 10, 12 и 13, 15 и 16, 19 и 20, IV, N 14, 15, 17, p. 266, VI, N 10, p. 153; С.-Пет. вѣд. 1842 г., N 142, 143, 1844, N 50; Абрамова, о члѣдѣ волостей и мѣстѣ жител. Остѣковъ в Самодѣ. Березовскаго окр., рукописъ 1847 г.; Свѣщ. Вологодскаго, Выпис. изъ предисл. къ Словарию Остѣдк. яз., рукоп. 1842 г.).

Осуга: 1) р., Тверской г., пр. Тверцы. Береть начало въ Новоторжск. у., близъ дер. Перово, орошаетъ этотъ у-дѣ, захватывая небольшую часть Старицкаго и впадаетъ въ Тверцу въ 63 вер. отъ Вышняго-Волочка. Напр. въ верхней половинѣ теч. къ ю.-в., въ нижней къ с.-в., дл. теч. до 150 в. (по Штукенбергу 175, по В. Ст. Твер. г. 125), шир. 10—15 саж. Берега сначала низменны, пологи и лѣсисты, отъ дачъ с. Тысяцкаго безлѣсны, высоки и круты, особливо лѣвый. Около устья Каменки оба берега низки и пологи, далѣе отъ Горошина до устья то тотъ, то другой берегъ крутъ и возвышенъ, но лѣвый берегъ командуетъ чаще праваго. Вдоль рѣки 20 мельницъ, 2 бумажн. фабрики и пильный заводъ, а при самомъ впадении О. въ Тверцу устроенъ *Осугскій* резервуаръ, питающій своими водами р. Тверцу. Заграждение произведено дамбою съ деревян. бейшлотомъ. При полномъ подъемѣ воды бассейнъ имѣеть площадь до 6 кв. в. и вмѣщаетъ до 1,350,000 куб. саж. спусковой воды; самая большая высота подъема 5 арш. 12 вершк. Резервуаръ можетъ дѣйствовать на р. Тверцу не болѣе 14 дней, доставляя въ сутки по 50 т. куб. саж. воды; горизонтъ Тверцы возвышается въ это время на 6 вершк. сверхъ Вышневолоцкихъ водъ. По Ос. въ половодье сплавляется до 900 деревъ на 2,000 р. На Ос. 41 селеніе съ 6,430 жит. об. п. Прит.: Почайка (35 в. теч.), Неготь (20 в. теч.), Каменка (30 в. теч.), Таложинка (25 в. теч.) и Повѣдь (65 в. теч.)

(Stuckenber, Hydr., V, 324; В. Ст. Твер. г., с. 44; Судох. Дор., II, с. ССС—СССЧII, пов. оп. Вышне. сист., с. 47).

2) р., Смоленской и Тверской г-ин, лѣв. пр. Вазузы. Береть начало въ Ржевскомъ у-дѣ, близъ д. Завидовой. Общее напр. къ в., дл. теч. 90 вер; на 19 вер. теч. О. служить границею Тверской и Смоленской г-ин. Шир. отъ 6 до 8 саж., при устьѣ 14 саж., глуб. отъ 2 до 5 ф., весной до 13 ф. Дно въ верхнихъ частяхъ рѣки песчаное, въ нижнихъ каменистое. Берега высокіе, крутые и покрытые молодымъ лѣсомъ. Рѣка славна, но

сплавъ ея незначительный. Вдоль рѣки 7 мельницъ и 67 селеній.

(В. ст. Смоленск. г. с. 42; В. ст. Тверск. г. с. 40).

Осуйская, деревня, Тверской г., Новоторжскаго у., въ 29 в. отъ у. г-да, при впадении рч. Бабановки (дл. теч. 5 в.) въ Тверцу. Ч. ж. 368 д. об. п., 42 дв. Жители кромѣ хлѣбопашества занимаются постройкою барокъ (до 60 на 12 т. р. с.).

(Судох. Дор., ч. II, отд. 1, с. 46 (Вышне. сист.)).

Оськино, село, Воронежской г., Коротояскаго у., въ 30 в. отъ у. г-да. Ч. ж. 2,298 д. об. п., 285 двор., училище и ярмарка.

(Зап. и. Р. Геог. об., XII, 239).

Осьма, р., Смоленской г., Вяземскаго у., лѣв. пр. Дѣлпра. Напр. къ ю.-з., дл. теч. 80 вер. Шир. отъ 1 до 5 саж., глуб. отъ 4 до 12 ф. Впадаетъ въ Дн. двумя рукавами противъ с. Елисеевск.

(В. Ст. Смолен. г., с. 44; Добриновъ, Мат. для Ст. Смолен. губ., с. 70).

Ота, деревня, Кутаисскаго генер.-губернаторства, Ахалцихскаго у., Хертвискаго уч., въ 34 в. отъ у. г-да, при рч. Саницло. Ч. ж. 110 д. об. п., 12 дв. Около деревни находятся пещеры, вырыты въ скалахъ.

(Broquet, Descript. de la Géorgie par le T. Wakchoucht, 92).

Отвѣсный мысъ, у Кука *Опрайтъ* (Upright), образуетъ ю.-в. оконечность ос-ва Св. Матвѣя въ Беринговомъ м. и находится подъ 60°13' с. ш. Отвѣсный м. есть самая высокая часть ос-ва и поднимается съ моря отвѣсною стѣною въ 1400 ф. Къ с.-з. мысъ снижается и соединяется съ главною массою ос-ва посредствомъ узкаго и низкаго перешейка, такъ что издали мысъ кажется отвѣльнымъ ос-мъ.

(Cook, II, 428; Латке, Пут. отд. морех., с. 354).

Отдѣлецъ Костинъ, село, Тамбовской г.; см. *Костинъ Отдѣлецъ*.

Отенскій-Предтечевъ муж. 3 класса монастырь Новгородской г., Крестецкаго у., въ 95 в. къ с.-з. отъ у. г-да, и въ 50 в. отъ Новгорода, при р. Больш. Вишерѣ. Въ лѣтописяхъ о немъ въ первый разъ упоминается въ 1420 г., когда въ *Отни пустыни* поставлены 2 дерев. церкви во имя св. Николая и Онуфрія, а въ 1452 г. здѣсь уже поставлена каменная во имя Трехъ Святителей. Полнымъ же устроителемъ монастыря былъ постриженный здѣсь св. Іона, возведенный въ 1459 г. въ архіепископы Новгородскіе. Въ 1600 г. монастырь выгорѣлъ со всѣмъ имуществомъ, въ 1614 г. былъ разграбленъ и сожженъ Шведами, при чемъ ино-

ки были перебиты. Въ 1617 г. монастырь возобновленъ. Въ 1699 г. пожаръ снова истребилъ обитель, такъ что она пришла въ запустѣніе и для поддержанія своего въ 1706 г. приписана къ Новгородскому архіерейскому дому. Отъ пожара 1780 г. остались одні стѣны. При изданіи штатовъ монастырь положенъ въ 3-ій классъ, и съ 1800 г. сталъ устраиваться трудами игуменовъ Меѳодія, Захарія и Мисаила. Нынѣ здѣсь 3 церкви; соборъ Рождества Іоанна Предтечи съ 3 придѣлами существуетъ съ 1808 г. Здѣсь, въ придѣлѣ Іоанн, почиваютъ подъ спудомъ рощи св. Іоанн Отенскаго, воюму празднество совершается въ Ильинскую пятницу. Тутъ же похороненъ уважаемый всѣми Зиновій, ученикъ Максима Грека, сосланный сюда въ 1526 г. и умершій въ 1528 г. Изъ древнихъ зданій время св. Іоанн осталась только церковь 2-хъ-этажная во имя св. Николая; внизу ея подалъ.

(Валм. собр. лѣтоп., т. III, с. 217, 241, т. IV, с. 119, Истор. Рос. Іерар., ч. V, с. 394—413, Мат. для Ст. 1841 г., отд. I, с. 46, Кратк. истор. опис. свят. Новгор., с. 66; Ратшицъ, Мон. и церк., с. 383; Пам. кн. Новгор. губ. на 1858 г., отд. II, с. 57; Арт. Макарія, Артѳол. опис. період. древн. въ Новг., ч. I, с. 654—658; В. Ст. Новгор. г., с. 126; Пущкаревъ, Новгор. г., с. 35; С.-Пет. вѣд. 1857 г., N 187, с. 960).

ОТКАЗЕНСКОЕ, село, Ставропольской г., Пятигорскаго у., въ 70 в. отъ у. г-да, при р. Кумѣ. Ч. ж. 3,259 д. об. п., 490 дв., 2 церкви, училище.

ОТМАНОВЪ УГОЛЬ, село, Тамбовской г., Моршанскаго у., въ 45 в. отъ у. г-да, при р. Пишлявкѣ. Ч. ж. 2,130 д. об. п., 208 дв.; жители села занимаются преимущественно скотоводствомъ и пчеловодствомъ.

ОТМѢЧСКАЯ мель на р. Волгѣ, Тверской г. и у., выше г-да Твери, близъ дер. Дубеновой, имѣеть протяж. 15 саж. Суда проходятъ черезъ нее при помощи спускной воды изъ Верхневолжскаго бейшлота, увеличивающей глуб. на мели до 3 ф.

(Судох. Дорож., ч. II, отд. I, с. 147).

ОТОЛОВО озеро, въ бассейнѣ Западной Двины, Тверской г., Осташковскаго у.; южною своею частью оно уходитъ въ Холмскій у., Псковской г. Дл. его до 10 вер., изъ коихъ 7 вер. принадлежатъ Осташковскому у.; шир. до 400 с.; озеро имѣеть крутые и высокіе берега и глубину до 40 саж. Черезъ озеро течетъ р. Волкота, впадающая въ оз. *Охватъ*. Оз. *Засленье* или *Ордовское* *) спускаетъ свои воды въ Отолово черезъ рч. Кличовку.

ОТОЛОВО погостъ, Тверской г., Осташ-

*) 3 в. дл., 800 саж. шир.

Геогр. Словарь.

ковскаго у., въ 90 вер. отъ у. г-да, при оз. Отоловѣ. Ч. ж. 29 д. об. п., 4 дв., церковь во имя св. Троицы, основ. въ 1767 г.

(Пам. кн. Тверс. г. на 1861 г., отд. 3, с. 93).

Оторма Нижняя, село, Тамбовской г., Моршанскаго у.; см. *Никольская*.

Отрадная, станица, 3-й бригады, 1-го Урупскаго полка, въ 163 в. отъ Ставрополя, при р. Урупѣ. Ч. ж. 2,317 д. об. п., 302 дв., пр. часовня.

Отрады или *Протопоново*, село, Харьковской г-ни, Змиевскаго у-да, при рч. Берскѣ. Существуетъ съ XVIII в. Число жит., малоруссовъ, 1627 об. п.; 190 дв.

Отрадинская писчебумажная фабрика (Стивенса), Московской г., Серпуховскаго у., при дер. *Тыляковѣ* (влад., 371 д. об. п., 45 дв.), въ 27 в. отъ у. г-да, при р. Лопаснѣ. На ней въ 1862 г. выдѣлано 35,300 стопъ бумаги на 45,455 руб. при 88 рабочихъ и паров. машинѣ въ 25 силъ.

Отроговка (*Мечетная, Луя*), нѣмецкая колонія, Самарской г., Новоузенскаго у., въ 140 в. отъ у. г-да, при р. Бол. Караманѣ. Ч. ж. 2091 д. об. п., 198 дв., католич. церковь, капліца, училище.

Отрочь-Успенскій муж. 2-го класса монастырь, въ губ. г-дѣ Твери, при впаденіи Тверцы въ Волгу. По преданію, основанъ въ 1265 г. Григоріемъ, отрокомъ кн. Тверскаго Ярослава Ярославича, брата Александра Невскаго. Григорій, полюбивъ Ксенію, дочь крестьянина с. *Едимонова* (см. это сл.) и желая на ней жениться, долженъ былъ уступить невѣсту своему князю, которому также понравилась Ксенія. Григорій, оставивъ свѣтъ, основалъ монастырь, который съ того времени называется Отрочь. Въ этомъ монастырѣ былъ убитъ въ 1569 г. Скуратовымъ заточенный здѣсь Св. Филиппъ, митрополитъ Московскій, тутъ же содержался подъ стражею Максимъ Грекъ, переведенный отсюда въ Троицкую Лавру. Въ 1731 г. преосвященный Феофилактъ Лопатинскій учредилъ здѣсь семинарію на 700 человекъ. Нынѣ здѣсь 3 церкви, изъ нихъ соборъ во имя Успенія построенъ въ 1722 г. Церковь во имя митроп. Петра и Филиппа построена на томъ мѣстѣ, гдѣ была келья, въ которой убитъ св. Филиппъ; здѣсь же находится въ память Святаго рака съ частію его мощей. Въ архивѣ хранится грамота Кашинскаго вел. князя Василія Михайловича, писанная въ 1361 г.

(Истор. Рос. Іерар., ч. V, с. 412—421, Дмитріевъ, Путевод. отъ Моск. до С.-Пет., с. 108—103, Ратшицъ, Мон. и церк., с.

509, В. Ст. Твер. г., с. 228; Волга отъ Тв. до Астрах., с. 29; Нейгартъ, Путевод. по Волгѣ, II, с. 5; Агитъ Археог. Экспедиц., т. I, N 3, 34; Ж. М. В. Д. 1844 г., ч. V, с. 501, М. Сб. 1859, февр., 177).

Отскочное, село, Воронежской г., Землянского у., въ 33 в. отъ у. г-да, при р. Донѣ. Село стало заселяться не позднѣе 1670 г., а церковь во имя арх. Михаила построена въ концѣ XVII в. Ч. ж. 1420 д. об. п., 157 дв.

(Зап. И. Р. Геогр. Об., XII, 267).

Отузъ, дер., Таврической г-и, Феодосійскаго у-да, на берегу Чернаго моря и при ручьѣ Отузѣ, въ 25 в. отъ у. г-да, раздѣляется на Отузъ верхній и нижній. Ч. ж. 433 об. п. (223 д. м. п.), 114 дворовъ; мещетей 2. Ниже деревни, у самаго моря, на холмѣ значительной высоты, ясно видны остатки древняго укрѣпленія, которое считаютъ средневѣковымъ поселеніемъ Калитю. Деревня находится въ долинѣ того же имени, замѣчательной въ хозяйственномъ отношеніи и простирающейся на юго-восточномъ склонѣ Таврическихъ горъ, въ 25 в. разстоянія отъ Судака и Феодосіи и въ 12 в. отъ г-да Старо-Крыма. Долина орошается двумя ручьями; длина ея до 6½ в., ширина различна, а именно отъ 50 саж. до 2 в.; направленіе извилисто; долина окружена болѣе чѣмъ 20 отдѣльными горами, изъ которыхъ иныя, преимущественно въ верхней своей части, поросли лѣсомъ изъ дуба и граба, также березы, липы, осины и др. На скатахъ горъ много можжевеловыхъ кустарниковъ; на склонахъ приморскихъ растетъ много канерсовъ, которые собираются и продаются въ Феодосіи; кромѣ того, къ числу растительныхъ породъ Отузской долины принадлежатъ: тополи, ясени, шелковицы, волошскіе орѣхи, айва, черешни, виноградъ и фиговые деревья, очень значительной величины. Климатъ долины благопріятенъ: средняя температура приблизительно опредѣляется въ +9°,5 Р. Дождей мало; вѣтры рѣдки, но очень сильны. Преобладающая почва глинистая, съ приѣсмью извести и хряща. На пространствѣ всей долины устроено искусственное орошеніе посредствомъ напускныхъ канавъ. Кромѣ ячменя и пшеницы, которые сѣются жителями для своихъ потребностей, главный хозяйственный промыселъ въ долинѣ составляетъ разведеніе фруктовыхъ садовъ и особенно виноградниковъ. Изъ плодовъ разводятся яблоки, сливы, черешни, абрикосы, персики, изъ которыхъ выжимается въ небольшомъ количествѣ бекмезъ, т. е. сокъ, испаренный потомъ до густоты сиропа. Суш-

ка фруктовъ незначительна. Свѣжія ягоды продаются въ Феодосіи. Особенно распространено въ долинѣ винодѣліе. Здѣсь находится до 50 виноградниковъ. Сортавъ винограда очень значительное количество, но они болѣею частью посредственные; впрочемъ въ нѣкоторыхъ виноградникахъ есть лозы иностранныя, но собственно преобладаютъ мѣстные сорта: шира, шабашъ и кабагъ. Виноградъ или продается въ ягодахъ, или идетъ на выдѣлку вина. При хорошемъ урожаѣ десятина посредственнаго винограда даетъ до 200 ведеръ вина въ годъ. По качеству Отузскія вина уступаютъ Судакскимъ и Козскимъ. Какъ вино, такъ въ особенности виноградъ, продается купцами, приѣзжающимъ изъ Малороссіи. Всѣхъ имѣній въ Отузской долинѣ до 30.

(Pallas, 2 voy., III, 298; Кенпопъ, О древн. Юж. Крыма, с. 101—107; Сувариковъ, Аог. Крым. Суд., II, с. 235; Денидовъ, I, с. 543; В. Ст. Твер. г., с. 15; Ж. М. В. Д. 1836, т. XX, с. 48; Ж. М. Г. И. 1848, N 3, отд. I, с. 197—222; З. Ол. Об., I, 328).

Отудово (Оттолово), озеро, Витебской губ., Лепельскаго у., имѣетъ въ дл. болѣе 7 вер., шир. болѣе 3 вер., наибольшая глуб. 5 саж., дно песчаное, мѣстами каменистое, берега открыты и круты, съ в. прилегаетъ болото и вытекаетъ рч. Липенка, впадающая въ оз. Липно. На ю.-в. берегу озера былъ городокъ *Кречеть*, о которомъ въ 1578 г. упоминается какъ о городищѣ.

(В. Ст. Витеб. г., с. 54; Безъ-Корниловъ, Истор. сѣв. о. Влгурс., с. 344).

Отъясы, сельцо, Тамбовской г., Моршанскаго у., въ 24 вер. отъ уѣзд. г-да, рядомъ съ с. Русскимъ, при р. Отъясы, на почтов. тракѣ въ Тамбовъ. Ч. ж. въ сельцѣ (влад.) 1,615 д. об. п., 176 дв., ежевѣдѣльно базаръ; въ деревнѣ (каз.) 1,321 д. об. п., 165 двор.

Оханскъ, уѣздный г-дъ Пермской губерніи.

I. Г-дъ, подъ 54°43' с. ш. и 73°3' в. д., въ 67 в. къ ю.-з. отъ Перми по сибирскому почтов. тракту, расположенъ на правомъ, возвышенномъ и обрывистомъ берегу р. Камы. По случаю частыхъ обваловъ песчанаго берега правительство разрѣшило перевести городъ на другое мѣсто, в. въ 2—3-хъ отъ нынѣшняго. Оханскъ получилъ значеніе города только при учрежденіи Пермскаго намѣстничества въ 1781 г., а до этого же времени онъ былъ казеннымъ селомъ, называвшимся Оханскимъ или Оханью. Село это основано Строгоновыми не ранѣе нач. XVII в.; цѣль его построенія были рыбныя ловли по Камѣ, и самое слово Оханъ на языкѣ Пермскомъ означаетъ сѣть.

По устройеніи въ селѣ *Богородицкой* пустыни, упраздненной въ 1764 г., Охань было отдано во владѣніе ея, а по учрежденіи монастырскихъ штатовъ перешло въ вѣдѣніе Коллегіи Экономіи. Оханскъ, не смотря на то, что уже существуетъ городомъ почти 90 лѣтъ, до сихъ поръ носитъ характеръ сельскаго поселенія; даже судоходная р. Кама не имѣетъ вліянія на улучшеніе промышленности и торговли. Въ 1793 г. въ Ох. было 97 дерев. домовъ и 1 церковь; въ 1803 г. считалось жителей 443 д. об. п. По свѣд. за 1865 г. ч. ж. 1,427 д. об. п. (769 м. п.), изъ коихъ кунцовъ 30, мѣщанъ 353, почти всѣ православные. Въ 1865 г. въ городѣ было 1 кам. церковь, домовъ 169 (2 камен.), лавокъ 10, больница, приходское училище, существующее съ 1848 г.; въ немъ учащихся въ 1863 г. было 40 м. п. Городъ во владѣніи выгонной земли не имѣетъ; городской доходъ на 1862 г. исчисленъ въ 2,118 руб. (обыкновенныхъ 643 руб.). Занятіе крестьянъ исключительно состоитъ въ землѣдѣіи, многие работаютъ также на мѣстной пристани и на мимо проходящихъ судахъ; рыболовство на р. Камѣ до сихъ поръ доставляетъ значительный доходъ многимъ обывателямъ; мѣщане преимущественно уходятъ для найма въ услуженіе въ другія мѣстности. Ремесленниковъ въ городѣ нѣтъ (свѣд. 1865 г.). Кромѣ 3 кирпичныхъ заводовъ, выдѣлавшихъ въ 1865 г. на 7 т. р., другихъ торговыхъ и промышленныхъ заведеній нѣтъ. Торговля ограничивается удовлетвореніемъ мѣстныхъ жителей предметами самыми необходимыми въ обыкновенной жизни; изъ другихъ статей торговли болѣе замѣтна хлѣбная. При городѣ на р. Камѣ находится пристань; на ней въ 1865 г. грузилось 129,196 пуд. на 107,116 руб. (въ 1862 г. 329,060 пуд. на 100,055 р.), изъ нихъ сѣмени льна на 77,094 пуд. на 75,974 р. (въ 1862 г. 47,000 пуд. на 23,500 р.), льна 5,500 пуд. на 16,500 р., лѣсныхъ издѣлій на 13,920 руб. (въ 1862 г. соли 50 т. пуд. на 22,500 руб., хлѣба 220,200 пуд. на 52,130 руб.). Кромѣ еженедѣльныхъ базаровъ въ городѣ собираются 2 ярмарки: съ 25 сентября по 1 октября и съ 15 по 22 ноября; на нихъ въ 1863 г. привозилось на 17,500 руб., продавалось на 8 т. р. (въ 1862 г. привоз. на 9 т. р., продав. на 4 т. руб.). Въ 1862 г. выдано торговляхъ свидѣтельствъ купцамъ 1-й гильдіи 2, 2-ой — 40, прикащикамъ 63, на мелочный торгъ 63.

im Innern Russl., 2-ter Th., 2-te Hälfte, s. 45, 177; Mat. для Ст. Рос., изд. Мин. В. Д. 1839 г., отд. 3, с. 13; Мозель, Пермск. г., ч. II, с. 743; Город. посел., ч. III, с. 664; Экон. сост. город. посел., ч. II, тетр. XXVIII, с. 23).

II. *Оханскій* уѣздъ, занимаетъ юго-зап. уголъ губерніи. Простр. его, по измѣр. Швейцера, 256,05 кв. м. или 12,389 кв. в. (у Мозеля 253 кв. м.). По площади уѣзда проходить довольно высокая вѣтвь горъ, служащая водораздѣломъ между прав. притоками р. Камы; изъ коихъ одни текутъ на вост., а другія на зап. и юго-западъ. Она начинается у верхнихъ р. Сивы (прит. Камы), тянется къ сѣв., проходитъ далѣе черезъ уу. Соликамскій и Чердынскій. Отъ этой вѣтви отходятъ второстепенныя горы, которыя идутъ къ востоку и упираются въ прав. берегъ р. Камы. Изъ возвышенностей значительны въ предѣлахъ уѣзда: Кокуй, Змѣевка, Монастырка, Большая, Половинная и Слудка; всѣ онѣ образуютъ холмы изъ глины и слонстаго известняка и содержатъ мѣстами мѣдную и желѣзную руды. Почва уѣзда преимущественно каменисто-глинистая и песчано-глинистая. Весь уѣздъ лежитъ по правой сторонѣ р. Камы и орошается исключительно ея прав. притоками. Р. *Кама* на всемъ протяженіи служитъ границею съ Осинскимъ и Пермскимъ уу.; она судоходна на всемъ протяженіи; въ 1865 г. пристани въ предѣлахъ уѣзда, кромѣ г. *Оханска* (см. это сл.), находятся слѣдующія: *Таборская, Нытвенская, Усть-Рычинская, Гольянская, Кичижская, Рождественская, Бабкинская и Частинская*. На нихъ въ 1865 г. грузилось всего 790,082 пуд. на 752,624 руб.; грузъ состоитъ преимущественно изъ металловъ, сѣмени льна и лѣсныхъ издѣлій. Изъ притоковъ Камы замѣчательны: *Обва*, принадлежащая уѣзду только верхней частію, *Холловка, Нытва, Очерь, Нодлевка* съ горными заводами и *Сива*, служащая границею съ Вятской губ. Озеръ въ уѣздѣ нѣтъ, но есть замѣчательныя запруды по рѣкамъ при горныхъ заводахъ; значительныя болота находятся по лѣвую сторону р. Нытвы, ниже Нытвенскаго завода и между ррч. Орѣховымъ Истокомъ и Сырвою. Подъ лѣсами въ уѣздѣ полагаютъ до 927 т. десят., т. е. около 72% всей площади; въ 1858 г. изъ 255,173 десят. всѣхъ казен. земель подъ лѣсами 81,210 десят. или 32%, изъ этого числа корабельныхъ рошей 1,426 десят. Порода лѣсовъ преимущественно хвойная. По свѣд. за 1865 г. ч. ж. въ уѣздѣ 205,413 д. об. п. (93,008 м. п.), съ городомъ на 1 кв. м. по 808 д. об. п. Изъ числа жителей: дворянъ 67, крестьянъ

(Поневъ, Хос. опис. Перм. г., ч. III, с. 194; Erdmann, Reise

янь казен. 68,918, бывшихъ удѣльныхъ 10,434, бывшихъ частныхъ заводскихъ 17,512, вышед. изъ крѣп. зависим. крестьянъ 97,195 и дворовыхъ 2,042. Неправославныхъ: единовѣрцевъ 9,812, раскольниковъ 8,345, католиковъ 38. Въ 1865 г. въ уѣздѣ было церквей православныхъ 32, единовѣрческихъ 15; монастырей нѣтъ. Уѣздъ раздѣленъ на 3 стана; вышед. изъ крѣпост. зависим. составляютъ 32 волости, 210 обществъ (19 владѣльцевъ), изъ этого числа 16 волостей принадлежали фамилиі гр. Строгоновыхъ, 6 Всеволожскимъ, 3 Лазареву. Въ отношеніи хлѣбопашества уѣздъ принадлежитъ къ числу плодородныхъ въ губерніи; значительный избытокъ остается за удовлетвореніемъ мѣстныхъ нуждъ. Г. Мозель (см. его Перм. губ., ч. II стр. 45) избытокъ этотъ опредѣляетъ: озимаго въ 205 тыс. и яроваго въ 472 тыс. четверт. Главный сбытъ хлѣба производится на горные заводы и частію отпускается по р. Камѣ. Здѣсь же въ довольно значительныхъ размѣрахъ сѣютъ льняное сѣмя, которое служитъ также предметомъ сбыта. Скотоводство, по обилію пастбищныхъ и луговыхъ мѣстъ, находится въ хорошемъ состояніи; многіе изъ крестьянъ содержатъ пчелъ, остальные же отрасли сельскаго хозяйства неразвиты и служатъ только для удовлетворенія собственныхъ потребностей. Изъ другихъ промысловъ особенно значительны выдѣлка разныхъ лѣсныхъ издѣлій, которыя сбываются по Камѣ на значительную сумму, работы при горныхъ заводахъ, а также бурлачество и работы на судахъ; въ прибрежныхъ селеніяхъ къ р. Камѣ развито рыболовство. Въ уѣздѣ развита только горнозаводская промышленность; въ 1863 г. было только горныхъ заводовъ: *Верхній*, *Нижній* и *Средній Рождественскіе* (Демидова), *Холловскій* (Лазарева), *Нытвенскій* (кн. Голицына), *Очерскій* и *Павловскій* (оба гр. Строгоновой). Въ этотъ годъ на этихъ заводахъ работало 4,029 человекъ; выдѣлено кричнаго желѣза 184,407 пуд., сортоваго, пудлинговаго, рѣзнаго и др. 635,000 пуд., отлито чугунныхъ издѣлій 39,100 пуд.; чугуна получается съ другихъ заводовъ, принадлежащихъ владѣльцамъ въ другихъ уѣздахъ. Кромѣ горныхъ заводовъ въ 1865 г. въ уѣздѣ было 5 салотопенныхъ, вытопнившихъ сала на 16,425 р., 2 кожевенныхъ, выдѣлавшихъ на 1,945 р., 1 суконная фабр. (въ с. Сивинскомъ) на 4,231 р. и 4 кирпичныхъ на 2,025 р. Всѣхъ ярмарокъ собирается въ уѣздѣ 29, изъ нихъ въ с. *Сосновъ*, *Малой Сосновъ*, *Таборскомъ*, *Зюкай-*

скомъ, *Карагайскомъ*, *Чистоперевалочномъ* и зав. *Нытвенскомъ* по 2, *Дубровъ*, *Острожскомъ* и *Черновскомъ* по 3, зав. *Очерскомъ* 4, сел. *Вознесенскомъ* и *Путинскомъ* по 1. На всѣ эти ярмарки въ 1863 г. привозилось на 537 т. р., продавалось на 178 т. р. Лучшія по оборотамъ ярмарки въ с. Сосновѣ 1 — 4 янв. (прив. на 58 т. р., продав. на 16 т. р.).

(См. Пермская г.).

Охватъ (на нѣкоторыхъ картахъ, а также въ разныхъ сочиненіяхъ къ слову Охватъ прибавляется неизвѣстное народу имя *Жадене* или *Жеданье*), озеро, Тверской г., въ западной части Осташковскаго у., близъ границъ Торопецкаго у., имѣетъ въ дл. 16 $\frac{1}{2}$ вер., въ шир. до 1 $\frac{1}{2}$ вер. (въ В. Ст. Тверск. губ. дл. его 13 вер.), глубина отъ 1 до 11 саж., грунтъ дна песчаный, черный, усѣянъ множествомъ острововъ. Въ серединѣ озеро суживается до того, что имѣетъ ширину до 20 саж. Черезъ озеро проходитъ р. Запад. Двина. Въ озеро впадаютъ много рѣчекъ, изъ коихъ замѣчательна *Волкота*, по которой сплавляется лѣсъ и посредствомъ которой Охватъ соединяется съ озер. *Оталовымъ*. Берега Охвата низменны и покрыты, также какъ и острова, густымъ сосновымъ лѣсомъ.

(В. Ст. Твер. г., с. 65; Преображенскій, Опис. Твере. г., с. 27; Пам. кн. Твер. г. на 1861 г., отд. III, с. 94; Топогр. прим. на знаніе мѣста путеш. Ея Велич. въ 1780 г., с. 62).

Охматовъ, дер., Кіевской г., Таращинскаго у., въ 55 в. отъ у. г-да при р. Угорскомъ-Тикичѣ. Ч. ж. 551 д. об. п., 112 дв., церковь Успенія, основ. въ 1808 г., католич. каплица. Село это было нѣкогда городомъ. Когда г-дѣ основанъ и уничтоженъ, неизвѣстно; по преданію въ немъ было 16 церквей. Въ 1644 г. здѣсь гетманъ Конецпольскій разбилъ Татаръ, а въ 1655 г. Чарнецкій и Ланцкронскій одержали побѣду надъ гетманомъ Хмельницкимъ.

(Фундулей, Обзор. мор. и вѣд. Кіев. г., с. 54; Позилевичъ, Сказ. о насел. мѣстахъ Кіев. г., с. 363).

Охона, погостъ, Новгородской г., Устюжскаго у., въ 58 в. отъ у-днаго г-да, при р. Меглинѣ. Въ писцовыхъ книгахъ 1581 г. значилось три Охонскихъ погоста: Троицкій, Никольскій и Ивановскій, изъ нихъ Никольскій уже въ то время запустѣлъ около 1568 г.; нынѣ существуетъ только одинъ Троицкій. Ч. ж. 45 д. об. п., 7 дв., церковь св. Троицы постр. въ 1814 г. Въ 1581 г. была выстроена церковь Св. Троицы вмѣсто споражившей въ 1580 г.

(Зап. И. Р. Г. О., VIII, с. 202, прил., с. 285; Пам. кн. Новг. г. на 1858 г., прил., с. 45).

Охорский-Преображенский муж. общежительный монастырь, Могилевской г., Черниковскаго у., близ с. Охоры. Неизвестно, когда и кѣмъ построенъ; о немъ упоминается въ первый разъ въ 1720 г. въ привилегіяхъ, данныхъ Королемъ Августомъ II Грекороссійскимъ монастырямъ въ Бѣлоруссіи. Соборъ во имя Преображенія. Въ 1860 г. настоятель былъ Архимаандритъ Иоасафъ.

(Истор. Рос. Іерар., ч. V, с. 421; Ратшинъ, Монас. и церк., с. 177; Пав. ил. Могил. г. на 1861 г., отд. III, с. 87).

Охота, р., Приморской обл., впадающая въ Охотское м. Береть начало въ Становомъ хр. Направл. съ ю.-ю.-в., дл. теч. до 400 вер. Наибольшая шир. 150 саж., глуб. дов. значительна. Течение быстро, въ руслѣ много ос-вовъ, берега въ большей части теченія гористы и лѣсисты, но лѣса эти только въ трехъ мѣстахъ достигаютъ размѣра строевыхъ; 30 вер. выше г-да у ос. Чернолѣсья и 75 вер. отъ города при Минюдикивѣ; а также на ос. Булгинѣ при Берегинскомъ рукавѣ Охоты. Преобладающая лѣсная порода лиственница, но есть и береза, ольха, ивы и тополь. Ох. впадаетъ, выѣтъ съ другою рѣкою Кухтуемъ въ особый лиманъ или гафъ, вер. въ 4 шир., раздѣляясь предварительно на 4 рукава: главную рѣку, Кислую, Быструю и Булгинку. Пересиль отдѣляющая гафъ отъ моря и известная подъ именемъ Мареканской кошки, перебита двумя гирлами Старымъ и Новымъ устьемъ; послѣднее пробито напоромъ льда въ 1810 г. Прорывъ этотъ превратилъ косу, на которой расположено было Ох., въ ос-въ и заставилъ перенести городъ въ 1815 г. на нынѣшнее мѣсто, къ впаденію въ гафъ р. Кухтуя. Ох. богатъ рыбою и рыбная ловля служитъ важнѣйшимъ промысломъ прибрежныхъ жителей. Она вскрывается въ концѣ апрѣля и разливается тогда весьма сильно, но только не болѣе какъ на 10 дней. Приливы входятъ въ устье рѣки съ быстротою 6 втал. миль въ часъ. Вдоль Ох. расположено нѣсколько тунгузенскихъ селеній; пустое урочище Унга при устьѣ р. Арки служитъ для торжка между Русскими и Тунгузами. Прит.: Арка и Кухтуй (прит. Охотска и лимана или гафа):

(Сарычевъ, Пут., I, 43, 50; Головинъ, Пут. 1807, II, 125; Крашенинниковъ, въ Поля. собр. уч. пут., I, 119; Дамидовъ и Хвостовъ, I, 148; Stackenberg, Hudr., II, 743; Егман, В., III, 10; Слоновъ, Ист. об. Сиб., II, 233).

Охотское море — обширный морской бассейнъ, составляющій часть Вѣдикаго или Восточнаго океана. Охотское м. ограничено съ с.-з. стороны прибрежьемъ азіатскаго материка отъ устья Амура до самаго внутренн.до

угла Пенжинской губы, съ в. берегомъ Камчатки, съ ю.-в. Курильскаго грядою, въ крайнемъ ю.-ю.-з. своемъ углу ос-мъ Іезо, а съ з. островомъ Сахалиномъ. Наибольшая длина моря отъ оконечности Пенжинской губы до ос. Іезо 2,300 вер., наибольшая ширина отъ оконечности Удской губы до Камчатки 1,200 вер. *Восточный* или *Камчатскій* берегъ моря начинается отъ мыса Лопатки подъ 51°, сначала простирается къ с.-с.-з. до 56°, а отсюда, къ с.-с.-в. и потомъ къ с.-в., почти до 62½° с. ш. Отъ Лопатки берегъ на 30 вер., до рч. Камбалиной, ровный и низкій, отсюда до устья рч. Озерной, текущей изъ оз. Курильскаго, берегъ на 36 вер., такъ гористъ, кругъ и утесистъ, что на немъ вдоль моря нѣтъ проѣзда. Отъ устья Озерной до устья р. Опалы, на протяженіи 50 вер., берегъ гористъ, но отложе чѣмъ между Камбалиной и Озерной, потому что высокія горы къ прибрежью превращаются въ холмы; вдали съ моря видна исполинская Опальская сопка, лежащая внутри полуос-ва, въ верховьяхъ р. Опалы. Отъ устья р. Опалы до устья р. Большой, на протяженіи 85 вер., песчаный берегъ до такой степени низменный и ровный, что на всемъ этомъ протяженіи нѣтъ ни одного холмика. Отъ устья р. Большой до соединеннаго устья рр. Тылуса (Крутогоровой) и Шеагачъ, на протяженіи 240 в., берегъ низкій и мягкій. Нѣсколько рѣчекъ впадаютъ здѣсь въ море, какъ напр.: Утка, Кычикъ, Нытга, Игдыхъ, Гыгъ, Кыгажчу, Нукую. Къ с. отъ устья Гыга вдается изъ моря на 20 вер., въ напр. къ с., узкій заливъ Чкакыгичъ, отдѣленный отъ моря столь же узкою косою. Общее устье Тылусы и Шеагача образуетъ родъ узкаго параллельнаго морю лимана, который отдѣляется отъ моря узкою косою, пробитою однимъ гирломъ. Отъ общаго устья Тылусы и Шеагача до устья р. Бѣлоголовой, на протяженіи 150 вер., берегъ, соответствующій срединѣ выступа западнаго Камчатскаго прибрежья въ Охотское море, вообще гористъ, но горы его не скалисты и имѣютъ мягкія очертанія, и нѣкоторыя изъ нихъ, какъ напр. Лохоаки и Морочечная, имѣютъ куполовидныя формы, характеризующія вулканическія сопки. Кромѣ Тылусы и Шеагача на этомъ пространствѣ въ Охотское м. впадаютъ еще значительныя рѣки: Ича, Сопощная (Пегаай) и Морочечная. Характеръ прибрежья начинаетъ уже значительно измѣняться, начиная отъ выступа, находящагося на лѣв. сторонѣ устья р. Бѣлоголовой, а именно отсюда до устья р. Тигиля, на протяженіи 160 вер.,

берег скалистый и утесистый и огромные черные скалистые выступы перемежаются с зелеными скатами прорывающихся его долин; на заднем плане ландшафта поднимаются синие горы, коническая и усеченно-коническая форма которых указывает на вулканическое их образование. Мѣстами перед выступами скалистаго берега есть и скалистые острова или *кекуры*. Самые значительные из этих выступов Ксыбилгинъ или Уткалоцкій пось, вдающийся въ море вер. на 30, при 20 вер. шир., и мысъ Омгонъ, съ сопровождающим его Бабушкинымъ каменемъ. Между устьемъ Тигиля и устьемъ Подкагина (60° с. ш.) или началомъ Пенжинской губы, на протяженіи 350 в., побережье сохраняетъ тотъ же скалистый характеръ. Замѣчательнѣйшіе выступы побережья: Желтый утесъ, мысы: Каматякъ, Кохтанинъ, Пятibrатскій, Кинкильскій, Пенгелъ и Островскій. Восточный берегъ Пенжинской губы есть едва ли не самая изрѣзанная часть Камчатскаго побережья. Между устьемъ рр. Подкагина и Пустой, на протяж. 80 в., береговая линія представляетъ скалистый выступъ, сопровождаемый множествомъ скалъ въ поморѣ впереди берега. За р. Пустой слѣдуютъ два самыя значительныя вырѣзки побережья—губы Рекинская и Мамечинская, раздѣленные выступомъ Нотатей. Впереди Рекинской губы находится самый большой изъ прибрежныхъ ос-вовъ Камчатскаго побережья—утесистый Большой Камень. За Мамечинскую губою, между мысами Мамечинскимъ и Маметомъ, побережье образуетъ выступъ, соответствующій самой узкой части Пенжинской губы. За этимъ выступомъ направленіе береговой линіи прямолинейное до устья Пенжины или оконечности губы. Все вост. побережье Пенжинск. губы представляетъ высокіе береговые обрывы, состоящіе изъ глинистыхъ и мергельныхъ сланцевъ, съ слоями бурогаго угля. Лѣса растутъ вдоль побережья губы до самой ея оконечности. Замѣчательная черта Охотскаго поморья сосѣдняго съ Камчатскимъ побережьемъ, состоитъ въ однообразной его глубинѣ, несмотря на большое разнообразіе въ высотѣ побережья и сосѣднихъ съ нимъ горъ. Въ сѣв. углу Охотскаго моря, между Пелжинскою и Гижигинскою губами, простирается Тайговосскій полуос-въ. Оба берега этого полуострова довольно круты и скалисты, хотя не высоки и состоятъ изъ гранитовъ и гнейсовъ. *Стверо-западное*, т. е. *Сибирское* побережье Охотскаго моря начинается отъ устья р. Гижиги или с.-в. оконечности Гижигинской губы.

Западный берегъ собственно Гижигинской губы простирается отъ устья Гижиги до мыса Арагичинскаго. Въ сѣв. части этого побережья находится самая значительная его вырѣзка, извѣстная подъ именемъ Верхоламской губы. На всемъ протяженіи побережье гористо. Между мысомъ Арагичинскимъ и далеко вдающимся въ море Пягиннымъ полуостровомъ находится выемка, которая оканчивается къ ю.-з. значительною *Ямскою губою*, образующею родъ обширнаго лимана при устьѣ значительной р. Ямы. Сѣвернѣе Ямской губы есть еще два залива Малкачанскій и Иретскій, при устьѣ рр. Малкачана и Ирети. Впереди Пягина полуос-ва находится группа Ямскихъ острововъ. Между мысами Пягиннымъ и Алевинымъ направленіе береговой линіи почти прямолинейное, но посреди этой линіи есть значительная вырѣзка, извѣстная подъ именемъ Бабушкиной губы и раздѣляющаяся на заливы Шкиперовъ и Средній. Все это побережье гористо; самыя значительныя возвышенности (горы Бабушка и мысъ Бабушкинъ) находятся на вост. сторонѣ Бабушкиной губы. Значительная круто-берегая р. Сигланъ впадаетъ въ море въ этой части побережья. Далѣе къ з., между мысомъ Алевинымъ и Дугинскимъ, вдается въ материкъ весьма обширная *Тауйская губа*, имѣющая вер. 60 дл. и 200 шир., въ которую впадаютъ значительныя рѣки Ода, Арманъ, Яна и Тауй. Въ Тауйской губѣ есть нѣсколько дов. значительныхъ и возвышенныхъ ос-въ, а именно Ольскій, Коровій и Таланъ. Побережья Тауйской губы мѣстами возвышены и скалисты. На Ольскомъ ос-вѣ есть гора свыше 3,000 ф. выс. Отъ Дугинскаго мыса до Охотска береговая линія простирается въ прямомъ направленіи отъ в. къ з., безъ значительныхъ вырѣзокъ, за исключеніемъ губы Еринейской (вер. 20 или 25 дл. и 10 шир.). Вдоль побережья видны съ моря горы, изъ которыхъ наиболѣе бросаются въ глаза Ушки, Шилки и Мареканскія. Послѣднія образуютъ выступъ, вдающийся въ море и оканчивающій Мареканскимъ мысомъ. Нѣсколько рѣкъ, каковы напрямѣръ Шилкакъ, Иня, Ульбея, Мареканка и наконецъ Кухтуй и Охота впадаютъ въ море на этомъ протяженіи. Отъ Ох. береговая линія поворачиваетъ къ ю.-в. и сохраняетъ въ общихъ чертахъ довольно прямолинейное направленіе до мыса Борисова. Все это побережье гористо, но мѣстами горы весьма близко подходятъ къ морю, падая къ нему крутыми утесами или образуя болѣе или менѣе значительныя утес-

систые выступы, подъ защитою которыхъ есть бухты и порты. Первый выступъ, мысъ Негданъ, находится вер. въ 130 отъ Охотска; между Ох. и Негданомъ впадаютъ въ море двѣ значительныя рѣчки Уракъ и Ульи. Прибрежье по обѣимъ сторонамъ устья первой низменно, но Урацкія горы хорошо видны съ моря; около устья Ульи берегъ возвышается не болѣе 20 ф. надъ ур. м. Утесы, образующіе выступъ по обѣимъ сторонамъ мыса Негдана, имѣютъ до 700 ф. высоты. Второй выступъ, вер. въ 100' отъ перваго, выдается мысами Ханяганда и Емканъ. Между Негданомъ и вторымъ выступомъ берегъ идетъ мѣстами осыпью, мѣстами уваломъ), не превосходя 56 ф. выс. На этомъ прибрежьи впадаетъ въ море значительная рѣчка Гюнчи. Утесистый мысъ Ханяганда возвышается до 700 ф., подъ нимъ водятся сивучи и на немъ гнѣздятся морскія птицы. Противъ не менѣе высокаго мыса Емкана, саж. въ 7 отъ его оконечности, есть каменный столбъ, возвышающійся въ формѣ башни почти до одинаковой высоты съ мысомъ. Верстахъ не болѣе 50 за Емканомъ есть новый выступъ—мысъ Оджанъ, вер. въ 5 отъ котораго есть утесистый ос-въ Нансиканъ, имѣющій менѣе 1 вер. въ діам.; Тунгузы собираютъ на немъ яйца гнѣздящихся здѣсь во множествѣ морскихъ птицъ. Между мысами Емканомъ и Оджаномъ впадаетъ въ море рч. Кекро. Отъ Оджана берегъ высокъ и утесистъ вер. на 100 до самаго устья р. Улькана. На этомъ протяженіи встрѣчаются три высокіе и утесистые мыса: Кынныркакъ, Камкеръ и Эйханъ. Между Оджаномъ и Кыннырканомъ впадаетъ въ море рч. Огнянканъ. Между Камкеромъ и Эйханомъ вдается, впрочемъ не глубоко, въ материкъ бухта св. Θεодота, имѣющая въ отверстіи 7 вер., пологіе и песчаные берега и закрытая отъ с.-в. вѣтровъ. Мысъ Ейканъ поднимается до 700 ф. и весьма хорошо защищаетъ съ с.-в. другую небольшую бухту Св. Θεодора, которая была бы хорошею гаванью, еслибъ не была слишкомъ мелководна. Устье Улькана находится какъ разъ подъ 57° с. ш. Южнѣе этого устья вдается въ море гористый полуостровъ Нурки, соединенный съ материкомъ узкимъ и низменнымъ перешейкомъ и ограничивающій съ в. Алдомскій заливъ, въ который впадаетъ рч. Алдома. Вер. въ 50 южнѣе Алдомскаго зал. въ море вдается гористый полуос-въ, оканчивающійся мысами Лонгдаръ-неготни и Вѣшнимъ и защищающій съ с.-в. портъ Алянъ, при кото-

ромъ подъ 56°28' находится известная факторія Американской компаніи. Вер. въ 70 къ ю.-в. отъ Аяна находится мысъ Борисовъ, который вмѣстѣ съ противуположнымъ на юж. берегу Охотскаго моря прибрежнымъ ос-мъ Рейнке можно принимать за оконечность обширнаго Удскаго залива, который въ такихъ предѣлахъ имѣетъ въ своемъ отверстіи 200 вер. шир., и раздѣляется на губы Удскую, Тугурскую и зал. Академіи. С.-в. берегъ Удской губы отъ мыса Борисова до оконечности ея сохраняетъ ю.-в. направленіе Охотскаго прибрежья. Берегъ этотъ, возвышенный и почти прямолинейный имѣетъ два замѣтныхъ мыса: Укой и Магджалинда; послѣдній имѣетъ до 700 ф. выс. Въ глубинѣ Удской губы впадаетъ въ море значительная р. Удь. Обширный и прямоугольный выступъ отдѣляющій Удскую губу отъ Тугурской, имѣетъ дов. высокія и крутыя прибрежья. На сѣверномъ, обращенномъ къ Удской губѣ, есть нѣсколько мысовъ; наиболѣе замѣчательны: Чуникапъ, Тыльскій, Ала, Медвѣжье отдѣле, два мыса Быранджа и Дугандя. Между этими мысами есть и бухты, изъ коихъ самая значительная Лебязья, между вост. и зап. Дугандя. Вост. прибрежье выступа обращенное къ Тугурской губѣ, также круто и утесисто и также имѣетъ нѣсколько мысовъ. Губы Мамга и Кумгай самыя значительныя на этомъ прибрежьи. Оконечность Тугурской губы, въ которую впадаетъ значительная р. Тугуръ, известна подъ именемъ губы Асмакъ. Тугурская губа отдѣляется отъ залива Академіи обширнымъ полуостровомъ, котораго высокая оконечность, полуос-въ Сегнека, соединяется съ остальною массою полуос-ва посредствомъ узкой и низменной косы. Кромѣ Сегнека, прибрежье полуос-ва, обращенное къ Тугурской бухтѣ, низменно. Берегъ полуос-ва, обращенный къ заливу Академіи, весьма изрѣзанъ. Прекрасная обширная круглая бухта Великій Князь Константинъ отдѣляетъ Сегнека отъ остальной части полуос-ва, отдѣляясь отъ Тугурскаго залива низкою косою или пересыпью. Самый заливъ Академіи оканчивается губами Ульбанскою и Усальгинскою, которыя раздѣляются между собою довольно узкимъ и длиннымъ полуос-мъ Токореу. Въ Удскомъ заливѣ, впереди Удской и Тугурской губы, расположена единственная весьма значительная группа ос-вовъ въ Охотскомъ морѣ, а именно Шантарскіе ос-ва (см. это сл.). Отъ мыса Муктель, образующаго вост. плечо залива Академіи прибрежье до

ос. Рейнеке мало извѣстно. Между ос. Рейнеке и м. Елисаветы, образующимъ сѣв. оконечность ос. Сахалина, вдается къ ю. родъ залива, оканчивающагося такъ называемымъ Амурскимъ лиманомъ, который, посредствоу узкаго и мелкооднаго пролива Маміо, сообщается съ Татарскимъ проливомъ—сѣв. оконечностью Японскаго моря. Къ в. отъ м. Елисаветы южная оконечность Охотскаго моря суживается постепенно клиномъ между вост. побережьемъ ос. Сахалина съ одной и Курильскою грядою съ другой стороны, и оканчивается у ос. Иезо, сообщаясь съ одной стороны посредствоу пролива Лапейруза съ Японскимъ моремъ, а съ другой цѣлымъ рядомъ между-курильскихъ проливовъ съ Великимъ океаномъ. *Геоморфическій составъ* прибрежій Охотскаго м. вообще недостаточно изслѣдованъ, но отличается большимъ разнообразіемъ. Изъ кристаллическихъ породъ граниты, діориты, порфиры и даже лабрадоры встрѣчаются часто на берегахъ Охотскаго м., но весьма обширное распространеніе имѣютъ и вулканическія породы (базальты и трахиты), изъ коихъ состоитъ весь обширный рядъ вулкановъ Курильскою гряды, и которыя встрѣчаются вдоль всего Камчатскаго прибрежья, а также мѣстами и вдоль Охотскаго, какъ напр. въ Мареканскихъ горахъ у Охотска, на полуос. Сегнека и на прибрежьяхъ Улконской губы въ Удскомъ краѣ. Кристаллическіе сланцы также встрѣчаются часто на прибрежьяхъ Охотскаго м. Изъ осадочныхъ формаций присутствіе палеозоническихъ доказано на Каральномъ мысѣ въ Удскомъ краѣ (*Avisula ochotica*), вторичныхъ, а именно юрскаго—на ос. Сахалинѣ, и третичныхъ, а именно эоценовой—въ Камчаткѣ (глины и песчаники съ бурнымъ углемъ). Во внутренности Охотскаго м. почти нѣтъ ос. вѣвъ. Самый отдаленный отъ его прибрежій. есть ос. Св. Іоны, имѣющій вер. 5 окр. и 1,200 ф. абс. выс. въ паралели Аяна, въ открытомъ морѣ, вер. въ 230 отъ прибрежья. *Рельефъ морскаго дна* Охотскаго бассейна весьма мало изслѣдованъ, и большая часть промѣровъ глубинъ моря были сдѣланы вблизи прибрежій его *). Въ сѣв. части бассейна, гдѣ промѣры были сдѣланы вдоль всего морскаго пути изъ Охотска въ Тигиль, наибольшая глубина моря оказалась въ 130 саж. (910 ф.), а именно какъ разъ посреди широкаго входа въ Пенжин-

*) Къ сожалѣнію, мы не знаемъ результатовъ весьма обстоятельныхъ промѣровъ американскій экспедиціи Ринголда и Роджерса 1853—56 г.

скую губу на подпути отъ Шьягидя полуос-ва къ мысу Омгонъ въ Камчаткѣ. Глубина въ 120 саж. была найдена въ юж. части моря, около ос. Св. Іоны и къ с.-в. отъ мыса Елисаветы (с.-з. оконечность Сахалина). Наконецъ въ еще болѣе юж. части въ паралели мыса Терпѣнія, на пути отъ Сахалина къ Курильскимъ ос-мъ, Брузенштернъ еще не вѣшалъ дна и на 150 саж. (1050 ф.) глуб. Изъ всѣхъ конечно еще недостаточныхъ, промѣровъ глубинъ Охотскаго м. можно заключить, что отъ обоихъ береговъ, Сибирскаго и Камчатскаго, дно моря понижается постепенно и медленно (безъ соотношеній къ крутизнамъ и высотѣ морскихъ береговъ) къ его срединѣ, но что при этомъ въ этой срединѣ оно постепенно складывается отъ с. къ ю. и достигаетъ наибольшей глубины своей въ южной сужившейся части моря, между ос. Сахалинскимъ и Курильскою грядою. *Климатъ Охотскаго бассейна* суровый, и американецъ Симпсонъ и нашъ ученый—академикъ Миддлендорфъ, справедливо сравниваютъ въ климатическомъ отношеніи Охотское море съ Гудзоновымъ заливомъ. Средняя годовая температура Охотска (подъ 59°21' с. ш.), по 7-лѣт. наблюденіямъ (1843—49 г.), составляетъ —3°,96, температура зимы —17°,57, весны —1°,56, лѣта +9°,48, осени —5°,89, холоднѣйшаго мѣсяца —19°,44, теплѣйшаго +10°,05 Р. Даже въ Аянѣ (подъ 56°27' с. ш.) по 3-лѣтн. наблюденіямъ (1847—1851 г.) средн. годовая температура —2°,87, средн. темпер. зимы —14°,95, весны —3°,53, лѣта +8°,62, осени —1°,60, холоднѣйшаго мѣсяца —16°,73, теплѣйшаго +10°,07 Р. Причины суровости климата Охотскаго бассейна довольно разнообразны. Кроиъ общей, такъ сказать, мировой причины, а именно той, что восточныя прибрежья континентовъ несравненно холоднѣе западныхъ, и что море, замерзающее зимою, въ зимнее время въ климатическомъ отношеніи играетъ роль континента, есть еще и мѣстныя причины. Охотское море обставлено со всѣхъ сторонъ прибрежными хребтами, которые хотя и не достигаютъ сѣв. линіи, но накопляютъ въ сыромъ морскомъ климатѣ весьма большія массы снѣга, которыя держатся весьма долго на вершинахъ Становаго хребта и Камчатскихъ горъ, а въ долинахъ образуютъ такъ называемыя *макитни* или массы льдовъ, нерѣдко выносятся вѣроятно въ море съ сѣверныхъ прибрежій Охотскаго моря. Въ связи съ этимъ, массы плавающаго въ теченіи почти всего лѣта, льда значительно охлаждають воду Охотскаго

м., а недроплаемые туманы препятствуют согреванію ея лѣтними лучами солнца. Кружептернь въ послѣднихъ числахъ мая въ самой юж. части моря въ Сахалинской поморѣ, паралели м. Терпѣня, встрѣтилъ непреодолимыя препятствія къ дальнѣйшему своему слѣдованію на с. въ массахъ встрѣченныхъ имъ пловучихъ льдовъ, а Миддендорфъ, подъ $54\frac{1}{2}^{\circ}$ с. ш., былъ въ теченіи всего іюля задержанъ льдомъ въ своей кожаной байдарѣ, и не ранѣе августа могъ дойти до Шантарскихъ ос-вовъ. Замѣчательно что ледъ въ большихъ массахъ накапливается особенно въ юж. части моря не только около Шантарскихъ ос-вовъ, но и въ Амурскомъ лиманѣ. Въ Удскомъ заливѣ ледъ очищается только въ іюлѣ, а въ Тугурскомъ держится даже до августа. Ледъ этотъ, по мнѣнію Миддендорфа, суда по толщинѣ его образованія, не есть произведеніе рѣкъ, впадающихъ въ Охотское м., а образовался или на морѣ, или на прибрежномъ материкѣ, въ видѣ упомянутыхъ выше *накипней*, столь обильныхъ въ долинахъ Становаго хр. Миддендорфъ высказываетъ предположеніе, что мѣсто происхожденія льда есть Гидагисское прибрежье или погорье, а что морскія теченія или вѣтры заносятъ его на южное прибрежье, короткой зимы котораго недостаточна для образованія такихъ значительныхъ ледяныхъ массъ. Вслѣдствіе этихъ накопленій льда, не только весна, но и все лѣто до осени въ Охотскомъ бассейнѣ весьма холодны, такъ что особенность воздушной температуры Охотскаго побережья состоитъ въ томъ, что апрѣль мѣсяцъ здѣсь холоднѣе октября, и что въ Аянѣ весна и лѣто холоднѣе, чѣмъ въ Охотскѣ. Понятно, что температура Охотскаго м., до крайности охлажденная пловучими льдами, весьма низка. Такъ во время переѣзда Эрмана изъ Охотска, въ Тигилѣ температуры моря были слѣдующія: 28 іюля $10^{\circ},1$ Р., 29 іюля 8° , 30 іюля $8^{\circ},4$, 31 іюля $9^{\circ},9$, 2 авг. $7^{\circ},9$, 4 авг. $4^{\circ},2$, 5 авг. $2^{\circ},5$, 6 авг. $4^{\circ},2$, 7 авг. $6^{\circ},7$. Эти измѣренія температуры указываютъ на существованіе наиболѣе холодной подоры посреди моря. Миддендорфъ наблюдаетъ въ юж. части моря слѣдующія температуры: 13 іюля $6^{\circ},7$, 15 и 16 іюля $3^{\circ},4$, 18 іюля $2^{\circ},3$, 5 авг. отъ $1^{\circ},5$ до $6^{\circ},4$, отъ 20 авг. до 1 сеп. до $7^{\circ},1$. Самая холодная вода была найдена Миддендорфомъ посреди морскихъ теченій. Разумѣется, всѣ эти температуры несравненно ниже воздушныхъ. Если сравнить с.-в. уголъ моря (Пенжинско-Гидагисскую губу) съ юг.-западными (Шантарскимъ по-

морьемъ), то въ послѣднемъ лѣтомъ находятся столь же толстыя ледяныя поля, какъ въ первомъ, и вода въ августѣ даже холоднѣе въ ю.-з. части моря, чѣмъ въ с.-в.-ной. За то с.-в. прибрежье Охотскаго м. носитъ полярный характеръ, а ю.-з.-ное, особливо въ нѣкоторомъ отдаленіи отъ береговъ, покрыто роскошною растительностью умѣреннаго пояса и въ особенности величественными дѣсами, такъ что очевидно, что только аномалія холоднаго ледянаго моря понижаетъ температуру береговъ, и въ то время какъ на устьѣ Уды царствуютъ еще глубокая зима, вер. въ 90 выше по теченію этой рѣки взоръ путешественника встрѣчаетъ уже совершенно лѣтніе ландшафты. Результатъ борьбы теплаго континентальнаго воздуха и холоднаго моря, въ своемъ родѣ единственный, состоитъ въ томъ, что на южн. берегу Охотс. м., среди лѣта, пространства суточного колебанія температуры моря бывають почти вдвое больше, чѣмъ колебанія температуры воздуха. Что же касается до температуры на значительныхъ глубинахъ моря, то эта температура чрезвычайно низка; такъ по наблюденіемъ Горнера, на глубинѣ 100 ф., вода Охотскаго моря стоитъ ниже точки замерзанія и до 700 ф. удерживаетъ $1\frac{1}{2}^{\circ}$ Р. холода. Миддендорфъ полагаетъ, что такую температуру нельзя объяснить иначе, какъ предположеніемъ, что ледяная почва не только достигаетъ Охотскаго м., но и простирается подъ нимъ. Замѣчательная климатическая черта Охотскаго бассейна состоитъ еще въ низкомъ лѣтнемъ стояніи барометра, такъ что, по замѣчанію Эрмана, на уровнѣ моря у Охотска давленіе не сильнѣе, чѣмъ въ Средней Европѣ на 350 фт. абс. выс. Что касается до *воздушныхъ теченій*, то Охотское море характеризуется *муссонами*, т. е. вѣтрами, дующими лѣтомъ съ моря, а зимою съ суши. Сила этихъ муссоновъ легко объясняется согреваніемъ материка и необыкновенно низкой температурою моря лѣтомъ и сильнѣйшимъ охлажденіемъ материка зимою. Зимою воздушный токъ муссоновъ съ силою водопада стремится черезъ гребень Становаго хр. къ морю, такъ что люди и вьючный скотъ по цѣлымъ днямъ не могутъ идти впередъ: сила вѣтра низвергаетъ ихъ и вьюки валяются въ пропасти. Въ позднюю осень западными вѣтрами пользовались всегда корюхи на пути изъ Охотска въ Камчатку. Лѣтомъ, напротивъ, на сибирскомъ прибрежьи преобладають вѣтры съ моря (восточные); они приносятъ на берега холодъ, густой туманъ и буслъ,

между тѣмъ какъ случайные западные вѣтры тотчасъ повышаютъ температуру воздуха до 25° Р. Туманы вообще въ Охотскомъ бассейнѣ весьма часты и продолжительны. Но въ особенности поразительны внезапные переходы отъ совершенно прозрачной атмосферы къ полному сумраку тумана, которые подають поводъ къ поразительнымъ оптическимъ обманамъ. Такъ, въ полдень 17 июля, при ясномъ солнечномъ свѣтѣ и синемъ безоблачномъ небѣ Миддендорфъ, въ проливѣ между ос-вомъ Медвѣжьимъ и юж. берегомъ Охотскаго моря, увидѣлъ великолѣпный водопадъ на ю.-в. оконечности острова, который при приближеніи оказался ничѣмъ инымъ, какъ стѣною густаго, пронзительнаго холоднаго тумана. Гребень о-ва, подобно стѣнѣ, отдѣляя итальянское небо пролива отъ густѣйшаго воздуха полярнаго моря. Около Курильскихъ острововъ туманы столь густы, что суда цѣлыя недѣли бродятъ здѣсь взадъ и впередъ, не имѣя возможности усмотрѣть берега. Туманы Охотскаго бассейна часто превращаются въ *бусты*, т. е. сильные росы или мелкіе туманные дожди, но крупно-капельные дожди и грозы на Ох. морѣ чрезвычайно рѣдки. Зимой снѣга выпадаютъ въ огромномъ количествѣ на Охотскихъ прибрежьяхъ. *Приливы* и *отливы* въ Ох. морѣ весьма чувствительны. Такъ въ Охотскѣ высота прилива надъ отливомъ составляетъ 11,65 фут., при устьѣ Уди до 10,3 ф., а Миддендорфъ видѣлъ возвышенія до 20 ф. Въ Охотскѣ, какъ и на европейскихъ берегахъ, полудневный періодъ измѣненій высоты преобладаетъ надъ однодневными. По свидѣтельству Словова, въ Ох. м., во время сизигій, бываетъ одна полная вода въ сутки, а во время квадратуръ по двѣ. Различіе температуры моря и приливы обуславливають и *теченія* Ох. м., которыя, впрочемъ, весьма мало извѣстны. У южныхъ береговъ Ох. моря Миддендорфу не удалось опредѣлить направленія теченій, такъ какъ онѣ слишкомъ маскируются движеніемъ воды, происходящимъ отъ приливовъ и отливовъ. Значительныя перемены уровня водъ здѣсь производятъ необыкновенно стремительныя теченія, которыя между Шантарскими ос-ми бѣгутъ какъ на порогахъ, со скоростью 2-хъ геогр. м. въ часъ. Около мыса Дугандя Миддендорфъ встрѣтилъ совершенно неожиданный, послѣ спокойнаго моря въ проливѣ, страшное теченіе, которое не позволило ему обогнуть мыса и унесло въ открытое море, несмотря на всѣ усилія. Эрманъ свидѣтельствуетъ о существованіи теченія вдоль сибирскаго при-

брежья сначала отъ ю. къ с., а потомъ, наоборотъ съ уклономъ береговой линіи, вдоль ея отъ з. къ в. Это подтверждается и пловучимъ лѣсомъ, состоящимъ изъ растущаго въ Японіи камфарнаго лавра (*Laugus camphora*), которое достигаетъ не только до Охотска, но и далѣе вдоль сѣв. берега моря. Обратное теченіе, вѣроятно, существуетъ по среднѣмъ моря, ближе къ Камчатскимъ берегамъ, и оно-то несетъ лды Гяжгинскаго прибрежья на югъ. *Фосфорическій блескъ* есть явленіе весьма обыкновенное на Охотскомъ м. Такъ въ теченіи 12-ти-дневнаго переѣзда, Эрманъ могъ видѣть это явленіе въ полной силѣ четыре раза. *Соленость* Ох. моря весьма различна. Миддендорфъ нашелъ у Медвѣжьаго ос-ва въ 1,000 частяхъ воды 17,4 части соли. Удѣльный вѣсъ тамъ же найденъ (при 14°) 1,0016, у Джужжапдрана 1,0029, а въ Сахалинскомъ поморьѣ до 1,026. Охотское море, въ различіе отъ бѣднаго водорослями Берингова м., весьма богато *водорослями*, а именно въ немъ найдено до 53 видовъ. Эта водная флора Охотскаго м. вообще весьма различна отъ флоры сосѣдняго океана. Нѣкоторыя водоросли составляютъ особенность Охотскаго бассейна, какъ напр. *Atomaria ochotensis*, *Polyostea gemmifera*, *Delesseria Middendorffii*, *Calliphyllis rhynchocarpa*, *Crossocarpus laminuticus*, *Tichocarpus crinitus*, *Callithamnium subnudum*, *C. corallina*, *Cystoseira lepidium*, *Lessonia laminariaeformis*, *Asperococcus cystoseirae*, *Sphacellaria dura*, *Pylaiella olivacea*. Остальныя водоросли Ох. м. имѣютъ вообще болѣе сходства съ водорослями Ледовитаго, чѣмъ Великаго океана, такъ что большая часть водорослей европейскаго Сѣв. ок. находится и въ Охотскомъ морѣ, а многіе роды и виды сосѣднихъ частей Тихаго океана не встрѣчаются въ Охотскомъ м. Сѣв. часть Охотскаго м. также бѣдна водорослями, какъ и Берингово м. *Моллюсками* Охотское м. весьма богато, а именно въ немъ найдено 70 видовъ раковинъ, изъ коихъ 10 составляютъ особенность этого моря (*Chiton Pallasii*, *Ch. amiculatus*, *Trochus Shantaricus*, *Pilidium commodum*, *Tritonium Shantaricum*, *Tr. simplex*, *Tr. ochotense*, *Tr. ovoides*, *Tr. cancellatum*, *Terebratulata frontalis*), 14 принадлежатъ къ Охотской фаунѣ, доходятъ до с.-з. береговъ Америки, 15 принадлежатъ къ полярнымъ формамъ Берингова моря и 31 къ общимъ полярнымъ (циркумполярнымъ) формамъ, т. е. встрѣчаются и въ европейскихъ полярныхъ моряхъ. Изъ 21 вида ракообразныхъ (*Crustaceae*), встрѣчае-

мыхъ въ Охотскомъ морѣ, 11 видовъ составляютъ его особенность; 5 общи Охотскому морю съ сѣв. частью Великаго океана и 5 принадлежать къ общимъ полярнымъ формамъ. Одинъ видъ голотурій, найденный въ Охотскомъ м. (*Chiridota discolor*) встрѣчается и въ Беринговомъ. Изъ двухъ видовъ морскихъ звѣздъ одинъ (*Asteracanthium ochotense*) есть особенность Охотскаго бассейна, а другой (*Echinaster Eschrichtii*) принадлежитъ къ обще-полярнымъ формамъ. Обѣ формы кольчатыхъ червей (*Annelidae*), найденныя въ Охотскомъ морѣ (*Nereis schotica*, *N. Marioni*) до сихъ поръ не были еще нигдѣ найдены. О рыбахъ Охотс. м. мы мало знаемъ свѣдѣній; самая обыкновен. изъ нихъ кета (*Salmo lagocephalus*) мальма (*S. callaris*), а въ рѣкахъ, впадающихъ въ море, форели. Водными птицами Охотское м. и его побережья весьма богаты. Лебедь (*Cygnus musicus*), 7 породъ утокъ, *Uria carbo* и *senicula*, *Mergus serrator* и *albellus*, *Podiceps cornutus*, *Diomedea albatros*, 4 чайки (*Larus canus*, *rufibundus*, *minutus*) *Sterna longipennis*, *Letris pomarina*, *Phalaris tetracula*, *Ombria psitacula*, *Mormon corniculatum* и *cirrhatum* суть главныя породы бассейна. Изъ прибрежныхъ птицъ на берегахъ Охотскаго м. водятся: *Totanus guttifer*, *Charadrius hiaticula*, *Tringa subarquata*, *T. alpina* и мн. др. Изъ морскихъ звѣрей въ Ох. м. распространены разныя породы тюленей (*Phoca numularis*, *groenlandica*, *barbata*, *nautica*, *ochotensis*, *leonina*), дельфины (*Phocaena orca*, *Delphinapteros leucas*) и три породы китовъ, изъ коихъ только *Balaenoptera longimana* опредѣлены съ достовѣрностью. Не много морей въ мірѣ, въ коихъ киты находили бы себѣ столь удобныя условія существованія, какъ въ Охотскомъ бассейнѣ, столь богатомъ пищею ихъ—моллюсками, и вмѣстѣ съ тѣмъ немногія моря представляютъ столь большія удобства для китоловства, какъ Охотское, такъ какъ оно имѣетъ всѣ свойства полярнаго моря при обитаемыхъ берегахъ и въ широтѣ умѣреннаго пояса, а вмѣстѣ съ тѣмъ замѣнуто на сѣверѣ и не даетъ возможности китачъ, загнаннымъ китобоями въ сѣв. уголъ моря, спастись отъ преслѣдованій. Впрочемъ, до второй четверти нынѣшняго вѣка китоловство на Охотскомъ морѣ не имѣло почти никакого эконолическаго значенія, такъ какъ прибрежные жители ихъ не занимались, а китобой другихъ странъ рѣдко заходили въ Охотское м. Но съ сороковыхъ годовъ кито-

ловство въ Охотскомъ морѣ развилось въ огромныхъ размѣрахъ и дало этому морю обширное эконолическое значеніе, но только не для Россіи, а для Сѣверной Америки. Съ 1847 года американцы не дали Охотскимъ китачъ ни одного дѣла отдыха и истребляли ихъ цѣлыми эскадрами, отправляемыми ежегодно изъ Нью-Бедфорта, Родъ-эйланда, Бостона и пр. и доходившими до 200 судовъ. По свидѣтельству американскихъ арматоровъ, они вывезли въ 14 лѣтъ (1847—1861 г.) китоваго жира и уса изъ Охотскаго м. на 130 мил. долларовъ, т. е. на 200 мил. руб. Постоянная зимняя станція китобоевъ Великаго ок. и мѣсто сбыта русскаго китоваго жира американцами есть Гонолулу на Сандвичевыхъ ос-хъ.

(Stoller, Besch. v. Kamtschatka, Francf., 1774 (въ quot. свѣд. о прибреж.); Lessers, R. 1791, p. 117—222 (тоже); Billings ed. Sauer 1802, R., p. 42, 171; Сармцева, пут., С.-Пет., 1812, I, 38, 135—149; Langedorf, Bemerk. auf einer Reise, Francf., 1813, p. 447—457; Головинъ, Пут., 1807, II, 125, 140; Головинъ, Собр. зап., с. 125; Krusenstern, R., II, 46—107; Крашенинниковъ, въ Полн. собр. уч. пут., I, 3, 85—139; Давыдовъ и Хвостовъ, I, 146; Словоцовъ, Ист. об. Сиб., II, 477; Simpson, voy., II, 237—241; Erman, R., III, 1—131; Erman, Arch., III, 631; Гагенштера, Ст. об., II, 246; Tronson, pers. narr., 1839, p. 118—149; Heine, Reise, II, 231—301, III, 1—61, 342, 352, 355, 378, 384, 389, 481; Миддендорфа, Пут., 95—123; Козьминъ, въ З. Гидр. А., IV, 78 и др.; З. Сиб. Ота., III, см. с. 7; Тобельковъ, Гидр. зам., с. 17 и др.; М. Сб. 1863, с. 229.)

ОХОТСКЪ, окруженный и портовой городъ Приморской обл.:

I. Г-дъ, на сѣв. берегу Охотскаго моря, при лиманѣ, образуемомъ слияніемъ рр. Охоты и Кухтуя, близъ устья послѣдней, подь 59°21' с. ш. и 160°51' в. д., въ 8,940 в. отъ Москвы и 9,616 отъ С.-Петербур. Въ 1645 г. казакъ Василій Поярковъ выплылъ по Амуру въ Охотское море и прошелъ этимъ моремъ подлѣ берега до Ульи рѣки. Спустя 2 года, казакъ Семень Шелковникъ проплылъ отсюда до Охоты рѣки, покорилъ встрѣченныхъ здѣсь тунгусовъ, и верстахъ въ 3 выше устья Охоты поставилъ зимовье. Шелковникъ вскорѣ умеръ, а его товарищи, непрестанно тѣсными туземцами, претерпѣвая во всемъ великую нужду, остались здѣсь, но часть ихъ прошла далѣе до Тауйска, ожидая помощи изъ Якутска, и въ 1649 г. поставила на мѣстѣ зимовья Косою Острожекъ. Въ 1665 г. острожекъ перенесенъ выше на 7 верстѣ отъ устья, а въ 1688 поставленъ на прежнее мѣсто въ 3 верстахъ. Между тѣмъ другими паргіями казаковъ были поставлены острожки на разныхъ другихъ сторонахъ Охотскаго берега въ Тауйскѣ (1630 г.), на Удѣ и въ Тугурѣ (въ 1633). Съ 1716 г., когда установилось постоянное сообщеніе Сибири съ Камчаткою моремъ, портомъ Сибирскаго побережья сдѣлался Охотскъ,

какъ ближайшій къ Якутску. Въ 1729 г. всѣхъ строеній было: старая часовня, ветхая асаниная изба, амбаръ и 12 избъ. По возвращеніи Беринга изъ его 1-й экспедиціи, было опредѣлено въ маѣ 1731 года основати въ О. настоящій портъ, что и поручено находившемуся въ ссылкѣ въ Жиганскѣ бывшему директору морской академіи и оберъ-прокурору сената, Скорнякову-Писареву. Задержанный въ Якутскѣ, Писаревъ не могъ тотчасъ же приступить къ основанію порта, а между тѣмъ въ 1734 г. пріѣхалъ въ Охотскъ одинъ изъ членовъ 2-й Беринговой экспедиціи, кап. Шпаубергъ и началъ строить помѣщеніе для своей команды при устьѣ Охоты на кошкѣ, отдѣлившей лиманъ отъ моря. Въ 1735 г. пріѣхалъ сюда Писаревъ и въ 1736 г. на то же мѣсто, но немного выше, сталъ переносить острогъ. Тогда же началось строеніе судовъ для экспедиціи и новый портъ былъ основанъ. Неудобства этого порта, а именно: каменистая низменность часто заливаемая водою, быстрота и маловодность устья рѣки, трудность дороги къ нему отъ Якутска, постоянно принуждали искать другаго, болѣе удобнаго мѣста для порта. Кап. Шпаубергъ въ 1738 г. предлагалъ для этого рѣку Ураку, 23 вер. южнѣе Охоты; Девиеръ (сильный оберъ-полицеймейстеръ, бывший тогда начальникомъ Охотскаго порта) въ 1741 г. рѣчку Мальчианъ, впадающую въ Охоту въ 30 в. выше устья; въ 1787 г. поручено было кап. Фомиину осмотрѣть Удскій край, для перенесенія порта на устье р. Уды, но по причинѣ мелководія это перемѣщеніе оказалось неудобнымъ и Фомиинъ, продолжая свои изслѣдованія, дошелъ до устья рѣки Алдоны. Гавань при устьѣ Алдоны Фомиинъ признана за удобнѣйшую учрежденія новаго порта, но для закрытія его отъ юга, онъ предлагалъ сдѣлать молу, которая обошлась бы очень дорого; почему его предложеніе и не было принято. Сарычевъ предлагалъ построить новый портъ при устьѣ рѣки Ульи. Лейтенантъ Хвостовъ, осматривавшій Улью въ 1803 г. былъ того же мнѣнія; но при осмотрѣ капитаномъ Бухаринъ устья Ульи оказалось, что здѣсь нѣтъ удобнаго мѣста для построенія порта, нѣтъ вблизи достаточнаго количества строеваго дѣса, рейдъ открытый, и сверхъ того быстрое теченіе Ульи часто измѣняетъ направленіе русла, что заставляетъ сомнѣваться въ постоянствѣ настоящаго глубокаго фарватера, почему и рѣшено оставить портъ на прежнемъ мѣстѣ. Въ 1742 г. (при Девиерѣ) Ох. состоялъ изъ «Ох.

Правленія», въ которомъ находились: церковь во имя Преображ. Госп., Государевъ дворъ, канцелярія, казарма, 3 мастерскія 5 амбар., 40 обывательскихъ домовъ и 5 давовъ, и изъ «Экспедиціонной слободы» въ которой было: 5 казармъ, 6 магаз., кузница и 33 обыв. дома. Въ 1783 г. Ох. назначенъ областнымъ городомъ Иркутскаго намѣстничества, въ 1805 г. Ох. присоединенъ къ Иркутской г-ин. Въ 1815 г., по предложенію Г. Миницкаго, послѣ того, какъ напоръ льдовъ прорвалъ кошку и Охотскъ очутился на ос-вѣ, Охотскій портъ былъ перенесенъ на другую сторону общаго устья Охоты и Кухтуя, на Тунгускую кошку, прилегающую къ р. Кухтуду мѣстность также каменистую и низменную, но просторную и повыше. Въ 1822 г. въ Ох. учреждено особое приморское управленіе. Въ 1844 г., по предложенію кап. лейтен. Завойки, бывшая здѣсь Америк. факторія перенесена въ Алянъ и названа указомъ 1846 г. Аляскимъ портомъ Россійско-Амер. Комп. Въ 1849 г. указомъ доведено: Охотскій портъ, по неудобности его, а также тамошнее приморское управленіе, упразднить и присоединить сей край, въ видѣ особаго округа, къ Якутской области. Въ 1858 г. Ох. съ своимъ округомъ отдѣленъ отъ Якутской обл. и присоединенъ къ Приморской. Рѣки Охота и Кухтуй, протекая съ сѣвера, почти параллельно одна другой, впадаютъ въ море однимъ общимъ устьемъ; при паденіи своемъ въ море обѣ рѣки отъ внутренней стороны ограничены затопляемыми высокими водами, низменностями, а съ внѣшней тоже довольно низменными, но незатопляемыми, въ обыкновенные разливы, косами. Обѣ эти косы, довольно узкія, образованы изъ дресвы и крупнаго песчаника. При р. Охотѣ лежала, на которой былъ старій портъ, называемая Охотскою а при р. Кухтудѣ, гдѣ новый портъ,—Тунгускою, по собиравшимся здѣсь вѣкогда Тунгусамъ. Общее устье этихъ рѣкъ довольно узкое, заграждено каменистою мелью «баромъ», простирающимся серпообразно въ ширину до 20 — 30 саж. на фарватерѣ, который въ ширину 30 — 40 саж., глубины бываетъ въ малую воду 4 ф., при выгонныхъ вѣтрахъ еще менѣе, а въ большую, въ квадратуры, до 9 ф. и въ сизигіи до 12 ф. Только въ октябрѣ и ноябрѣ, когда уже прекращается здѣшняя навигація, бываетъ воды до 13 и 13¹/₂ ф. Быстрота прилива простирается до 6 м. въ часъ, отлива—до 7. Рейдъ совершенно открытый,

но съ глубиною 5—7 саж. въ 4 или 5 вер отъ устья и съ илстымъ грунтомъ. Рѣка Кухтуй вообще мелка, въ 4—14 ф. на разстояніи версте 9 отъ устья; дно — песокъ и отчасти илъ. Теченіе по отливѣ до 1³/₄ м., а усиленное дождями до 3 м. въ часъ. На материкѣ, верстахъ въ 50 отъ города, возвышаются горы. На р. Охотѣ и Кухтуѣ, выше устьи, растутъ дѣса, особенно лиственница также тальникъ, тополь, береза и ольха. Въ рѣкахъ ловятся: рыба — главный предметъ продовольствія жителей — кета, мальма, варка, горбуша, кунжа и др. Рѣки открываются нѣ маѣ мѣсяцѣ, но еще дѣлный іюнь носятся льды передъ устьемъ, нагоняемые сюда изъ Гижигинской и Пенжинской губы; становятся въ ноябрѣ, но уже въ октябрѣ, по начинающимся заморозкамъ и крѣпкимъ вѣтрамъ; навигація прекращается. Господствующіе вѣтры лѣтомъ ю.-ю.-в. и в. съ туманомъ; зимою с. и с.-з. сухіе. Входъ и выходъ судовъ здѣсь очень затруднителенъ: приходящія суда бывають принуждены, останавливаясь на якорѣ на совершенно открытомъ рейдѣ, или держась подъ парусами, дожидаться непремѣнно попутнаго вѣтра ко входу исполненія прилива; выходящія должны снаровить такъ, чтобы, имѣя попутный вѣтръ, слѣдовать съ только что начинающимся отливомъ; быстрота теченія, узкость прохода, ограниченная глубина и безпрестанныя измѣненія въ самомъ направленіи фарватера, чрезвычайно затрудняютъ эти операціи, особенно выходъ, и потому здѣсь, несмотря на всѣ предосторожности, весьма часто случались съ судами бѣдствія. Вода въ рѣкѣ солодовѣата; хорошую воду надо привозить версты за 4 отъ города. Окрестныя низменности, покрываемыя и обжааемыя приливами и отливами, производятъ вредныя испаренія и вистѣ съ господствующими лѣтомъ туманами дѣлають мѣстность весьма нездоровою. Растительности никакой нѣтъ; съ трудомъ разводятъ рѣдку, картофель и капусту. Наконецъ, самая мѣстность подымается рѣкою и угрожаема затопленіемъ. Выгоды однѣ, но очень важныя: обиліе рыбы въ рѣкахъ и близости строеваго дѣса. Въ Ох. въ 1865 г. было жителей всего 199 чел. (106 м. п.), въ томъ числѣ: купцовъ 19, мѣщанъ 60, казаковъ 51. Почти всѣ православ. Въ городѣ: церковь, часовня, домовъ 37 (всѣ дерев.), лавокъ 9 и гостиный дворъ; при портѣ верфь, съ обыкновенными при ней мастерскими и магазинами; впереди ея батарея о 7 орудіяхъ. Къ портовымъ же строе-

ніямъ принадлежать стоящія на краю города: домъ начальника порта, портовая канцелярія, офицерскій флигель, служительскія казармы и проч. За городомъ: въ упраздненныхъ зданіяхъ Американской компаніи лазаретъ; на о-вѣ Булгинскоя казарма, на Кухтуѣ, 9 вер. выше, кирпичный заводъ, а въ 25 вер. на западъ отъ города упраздненный селитрянный заводъ. Въ Ох. одно училище казачье, впрочемъ находящееся въ жалкомъ положеніи. Въ настоящее время строенія большею частію въ дурномъ положеніи; многіе даже въ полуразрушенномъ состояніи. Торговля Ох. незначительна. Въ 1865 г. выдано торгов. свидѣт. прикащикамъ 4, на мелочной торговь 1, на развозный 3. Охотскіе торговцы вымѣнивають инородцамъ предметы изъ потребностей на пушной товаръ.

(Pallas, N. N. B., IV, 166; N-ete N. B., I, 314; Lessers, B., p. 222—246; Billings, R. ed. Salet, p. 42; Сарычевъ, Пут., I, 133 и др.; Ст. об. Сиб., 342; Головинъ, Пут. 1807, II, 125, 149; его же, сокр. зап., 123; Крашенинниковъ, въ Полн. собр. уч. пут., I, 120; Давыдовъ и Хвостовъ, I, 141; Cochrane, I, 340, II, 33; Словцовъ, Ист. об. Сиб., II, 126; Simpson, Voy., II, 243, 249; Ерманъ, B., I, 12 etc.; Ерманъ, Arch., IV, 399; Гатемейстера, Ст. об., II, 194; Булмочъ, Пут., 110—128; Марковъ, Рус. на Вост. ок., с. 12; В. и Н. В., VII, 63; В. Г. Д., IV, 4, II, 79, IX, 148—161; Отеч. Зап. 1850, LXX, см. с. 133; Тобелькова, Гидр. зап., с. 17).

II. *Охотскій округъ*, занимаетъ всю прибрежную полосу между Охотскимъ м. и Становымъ хр., вдоль берега отъ р. Кананы до р. Ульи. Простр. округа, по измѣренію Швейцера, 3707 кв. г. м. или 179,363 кв. в. Сѣв. границу округа образуетъ Становая гребень, служащій водораздѣломъ между бассейнами Сѣвернаго океана и Охотскаго моря. Средняя высота Становаго хребта, на всемъ протяженіи его по границѣ Охотскаго окр., едва ли превосходитъ 3,000 р. ф., такъ какъ абс. высота юрты въ верховьяхъ Кетанды, въ самомъ началѣ спуска съ южнаго перевала на Становомъ хр. въ рѣчную область р. Охоты, опредѣлена въ 2,750 р. ф. До снѣжной линіи Становой хр. слѣдовательно не достигаетъ, но снѣга на немъ держатся, благодаря сырому климату и обилію паровъ воды, большую часть года, а въ долинахъ образуются накіпни или ледяные пласты. Вершины Становаго хр., вообще весьма скалистыя и часто остроконечныя не носятъ уже дѣсной растительности, весьма обильной на скатахъ спускающихся къ Охотскому морю и въ долинахъ, но исчезающей на морскомъ побережьи. Довольно значительные горные отроги отдѣляются на южную сторону Становаго хр. и вторгаются въ предѣлы округа; отроги эти извѣстны между рр. Охотою и Олою подъ именемъ *Охотскихъ горъ*. Между рѣками Олой и Ямой прости-

рается самый широкій и значительный изъ такихъ отроговъ, которому соответствуетъ береговой выступъ Тауйскою и Ямскою губами. Независимо отъ того, на побережьи находятся небольшія отдѣльныя горныя группы, такъ что вообще Охотск. округъ весьма гористъ. Геогностическій составъ Становаго хр. и Охотскихъ горъ мало извѣстенъ; тамъ, гдѣ хребетъ пересѣкается дорогою изъ Якутска въ Охотскъ онъ состоитъ изъ порфира и грауваккъ; въ предгорьяхъ и особливо въ отдѣльныхъ горныхъ группахъ побережья распространены вулканическія породы, а именно трахиты и базальты. Изъ минеральныхъ богатствъ округа извѣстенъ каменный уголь на р. Кухтуѣ, въ 40 вер. отъ ея устья. Всѣ рѣки округа принадлежатъ къ бассейну Охотскаго м., въ которое онѣ текутъ съ Становаго хр. или его предгорія. Самая восточная изъ этихъ рѣкъ есть Канана, образующая вост. границу округа. За ней слѣдуютъ: Тумана, Тололевка, Гугуланъ, Тахтаямъ, далѣе Иреть и Малкачанъ, образующія при своихъ устьяхъ губы Ирещкую и Малкачанскую. За тѣмъ слѣдуетъ Яма, имѣющая свыше 200 вер. теч. и впадающая въ значительную губу Ямскую. Между Ямскою и весьма обширною Тауйскою губами береговая линія образуетъ, на значительномъ протяженіи, выступъ, на которомъ значительныхъ рѣкъ въ море не впадаетъ. Въ Тауйскую губу впадаютъ нѣсколько значительныхъ рѣкъ (имѣющихъ свыше 200 вер. теч.), а именно, Ола, Арманъ, Уна и Тауй съ Ковою, которая едва ли не есть самая значительная рѣка округа (съ извилинами до 500 вер.). Кова, всею нижнею половиною своего теченія, параллельно морскому берегу, отрѣзываетъ отъ моря всѣ текущія на этомъ протяженіи съ Становаго хр. рѣки, обращая ихъ въ свои притоки, вслѣдствіе чего, отъ зап. плеча Тауйской губы до меридіана Ейринейской, Охотское м. не имѣетъ сколько нибудь значительныхъ притоковъ. Далѣе слѣдуютъ рр.: Шильканъ, Няя, Ульбея, Мареканка, Кухтуѣ и наконецъ Охота, одна изъ двухъ значительнѣйшихъ рѣкъ округа (400 вер. теч.), имѣющая общее устье съ р. Кухтуемъ. За Охотою въ ю.-в. оконечности округа есть еще двѣ сколько нибудь значительныя рѣки Уракъ и Уля; послѣдняя служитъ границею округа. Всѣ рѣки округа въ большей части своего протяженія текутъ въ горныхъ долинахъ, и только въ концѣ теченія на низменномъ побережьи имѣютъ ровные берега. Теченіе всѣхъ рѣкъ весьма быстро; въ устьяхъ рѣкъ про-

ливъ и отливъ моря бываетъ чувствителенъ на 5 или 6 верстъ. О климатѣ округа было уже упомянуто въ статьѣ Охотское м. Здѣсь можно только прибавить, что суровость и сирость этого климата дѣлаютъ его чрезвычайно неблагоприятнымъ не только для культуры, но и для здоровья мѣстныхъ жителей. Высокоствольными лѣсами Ох. округъ вообще не особенно богатъ, хотя лѣсная растительность встрѣчается повсемѣстно, кромѣ скалистыхъ горныхъ вершинъ Становаго хр. Въ непосредственной близости ледянаго Охотскаго моря лѣсъ принимаетъ ту низкорослую полярную форму, которая характеризуется въ Сибири названіемъ сланца. Хорошій высокоствольный лѣсъ встрѣчается только въ рѣчныхъ долинахъ, въ довольно значительномъ разстояніи отъ берега. Лѣсныя породы Охотскаго округа состоятъ изъ лиственницы (*Pinus lagix*), сибирскаго кедра (*Pinus sembra*), ели (*Pinus abies*), сосны, березы (*Betula alba*), тополя, *Pyrus sambucifolia*, а между кустарниками появляются полярныя формы карликовой березы (*Betula nana*), убранной роскошными цвѣтами желтой альпійской розы (*Rhododendron chrysanthum*), а также *Loiseleuria procumbens*, *Cassiope lycodioides*, *Phyllococe taxifolia*. Между травами есть полярныя формы, каковы *Rubus arcticus*, *R. chamaemorus*, *Diapensia lapponica*, *Sedum elongatum* etc. Почва округа преимущественно тундристая, на горахъ скалистая, на морскихъ прибрежьяхъ песчаная и щебенистая. Мѣста луговныя и удобныя для пастбищъ занимаютъ не болѣе 10% всего пространства округа. Жителей въ округѣ, кромѣ г-да, было въ 1865 г. только 4,560 д. об. п., на кв. м. съ г-мъ немного болѣе 1 жителя. Въ числѣ жителей: духовенства 22, крестьянъ 270, инородцевъ, 4,268 об. п. (въ томъ числѣ коряковъ 210, якутовъ до 400, а остальные тунгузы). Всѣ жители правосл. исповѣданія. Церквей во всея округѣ, кромѣ г-да, три. Жители размѣщаются, кромѣ г-да, въ 43 поселкахъ; кромѣ того, около половины жителей, и преимущественно Тунгузы ведутъ бродячую жизнь. Изъ поселковъ 17 имѣютъ не свыше 10 жит., 19 отъ 10 до 50, 3 отъ 51 до 100 и 4 свыше 100. Эги послѣднія суть: *Ямскъ* станція упраздненной крѣпостцы при р. Ямѣ, близъ Ямской губы, съ 221 д. об. п. и церковь; *Тауйскъ*, станція упраздненнаго форпоста, при р. Тауѣ, близъ Тауйской губы, съ 150 жит.; *Ямское*, селеніе госуд. крестьянъ, при р. Инѣ, съ 129 жит., и *Арманъ*, селеніе осѣдлыхъ Тунгусовъ Укжурскаго рода, при устьѣ р. Армани, съ 109 жит. Всѣ селенія округа ра-

сположены или на морскомъ побережьи, но даѣе 10 вер. отъ моря, или вдоль рр. Охоты и Кухтуя. Попытки земледѣлія въ Охотскомъ окр. не увѣнчались успѣхомъ. Посѣянные хлѣба достигали хорошаго роста, хорошо колосились, но не вырѣввали, и въ настоящее время въ Ох. округѣ сѣется только одинъ картофель, коего въ 1865 высѣвалось 152 четв., а собиралось 170 четвертей. Огородничество имѣеть нѣкоторое развитіе: въ селеніяхъ округа сѣять капусту, рѣпу, рѣдку и пр. Пастбищами округъ богатъ, но продолжительность зимы, обиліе снѣговъ и замѣна домашняго скота оленями препятствуютъ развитію скотоводства. Лошадей въ округѣ по свѣд. 1865 г. только 58, а крупн. рогатаго скота 450 головъ. За то оленеводство достигаетъ значительныхъ размѣровъ, такъ что оленей въ округѣ считаютъ до 63,000 головъ. Собаки, столь полезныя для переѣздовъ мѣстныхъ жителей, держатъ также въ большомъ количествѣ. Но главное занятіе жителей состоитъ въ рыболовствѣ и отчасти въ звѣриномъ промыслѣ; рыба сохраняется мерзлотою и служить не только главною основою для прокормленія жителей, но также ею кормятъ собакъ и даже рогатый скотъ въ тѣ времена года, когда ощущается недостатокъ въ снѣгѣ. Главные предметы звѣроловства: дикіе олени, дикіе бараны, бѣлки, лисицы, выдры, медвѣди и волки, а изъ морскихъ звѣрей нерпы. Въ прежнія времена въ Охотскомъ окр. существовало солевареніе; нынѣ округъ снабжается привозною солью. Торговля, по малому числу и бѣдности жителей, весьма мало развита. Избытокъ своихъ произведеній, состоящій въ шкурахъ, мѣхахъ и отчасти рыбѣ, мѣстные жители вымѣниваютъ на предметы своихъ потребностей: пряжу для сѣтей, металлическія издѣлія, порохъ, свинецъ, чай, сахаръ, табакъ, водку и соль. Часть этихъ товаровъ привозится сухопутнымъ изъ Якутска, другая американскими китобоями, заходящими въ селенія Охотскаго побережья. Изъ Охотскаго окр. ежегодно вывозятъ бѣлокъ до 50 т., лисиць до 1,200, выдръ до 100, медвѣдей и волковъ до 100, всего на 20,000 р.

(Pallas, N. N. B., IV, 146—162; N-ste N. B., I, 314; Lessera, R., p. 200—248; Billings, R. ed. Sauer, p. 42—56; Сарычева, Пут., I, 34—38, 133—137; Головинъ, Пут. 1897, II, 126, 140, его же, Собр. зап., 125; Крашенинниковъ, въ Полв. собр. уч. пут., I, 111—127; Давыдовъ и Хвостовъ, I, 141; Cochrane, I, 340, II, 83; Саб. В. 1822, XIX, 7; Свѣ. Арх. 1823, V, 345; Заблоскій, V, 107; Павловскій, II, 241; Слоновъ, Ист. об. Сиб., II, 64, 126, 234; Сиверскаго, Об. Сиб. упр., с. 7; Simpson, voy., II, 243 и др.; Егманъ, R., II, 393, III, I и др.; Гейсвейстера, отъ об., I, 257; Нелле, Reise, II, 289—301, III, 1—16; Буличевъ, пут., с. 75—124, 131—274; З. Сиб. Отъ. I, см. 20—24, III, см. с. 7; Гончаровъ, въ Библ. для чт. 1857, апр., с. 149; В. Г. О. 1851, I, кн. 2, отд. X, с. 64, 1852, ч. 5-я, отд. V, с. 78—80).

Охочая, слобода, Харьковской г.-нин, Изюмскаго у-да, при вершинѣ р. Берестовой. Уже въ концѣ XVII в. здѣсь былъ сторожевой городокъ Сумскаго полка, наблюдавшій за Татарами, которые его однако выжили около этого времени. По свѣд. 1859 г., ч. жит., великоруссовъ, 4,010 об. п. (1,995 м. п.); 320 дворовъ, церковь правосл. I.

(Опис. Харьк. епарх., IV, с. 251).

Охрамово, мѣстечко, Кіевской г.; см. *Сарны*.

Охромѣвичи, мѣстечко, Черниговской г., Сосницкаго у., въ 50 в. отъ у. г-да, при руч. Передѣлкѣ. Ч. ж. 1,432 д. об. п., церковь, свеклосахарный зав. (кн. Урусовой), основ. въ 1854 г.; на немъ въ 1860—61 г. выдѣлано песку 1,920 пуд. Мѣстечко учреждено въ 1845 г.

(Обз. разн. отрас. пром., ч. I, прил., с. 16; Город. посел., т. V, ч. I, с. 420).

Охта, озеро, Архангельской г., Кемскаго у., къ с.-з. отъ Кемь, имѣеть простр. 1,68 кв. м. или 81,4 кв. в.; протоками соединяется съ оз. *Кунто* Верхнимъ.

(Кеппель, Оз. и лим., въ Вѣст. И. Р. Г. О., ч. XXVII, отд. II).

Охта, въ прежнія времена у финновъ *Аха-юкки* р., С.-Петербургской г., пр. пр. Невы. Берегъ начало близъ дер. Лембаловой, у финляндской границы. Напр. къ ю., дл. теч. до 60 вер., теч. извилиста. Берега сначала возвышенные и песчаные, образующіе мѣстами довольно широкую долину, даѣе же къ устью, по выходѣ изъ холмистой мѣстности, низменные и ровные. Ниже дер. Новой, Охта образуетъ обширную запруду произведенную плотиною Охтенскаго пороховаго зав. Шир. этой запруды до 115 саж., между тѣмъ какъ шир. рѣки отъ 5 до 19 саж., а глуб. отъ 3 до 14 ф. При впаденіи Охты въ Неву расположена Охтенская часть столицы и Охтенская верфь. Близъ впаденія О. въ Неву былъ расположенъ шведскій городъ Ніенъ и крѣпость Ніеншанць.

(Stuckenberg, Hudr., I, 549; в. Ст. Пет. г., с. 92; Бутковъ, въ Ж. М. В. Д. 1838, N 8, с. 267).

Охтарскія (также *Ахтарскія*) самосадочныя соляныя озера Кубанской обл., Екатеринодарскаго округа, по восточному берегу Азовскаго м., заключаютъ въ себѣ 7 большихъ и 15 малыхъ озеръ. Большія озера въ половодіе сливаются въ одно, но лѣтомъ они разграничиваются пересыпями; 15 малыхъ, соединившись, образуютъ одинъ лиманъ. Изъ большихъ озеръ самое значительное *Скелеватое* (до 30 в. въ окруж.), соединяющееся съ *Круглымъ* (до 8 в. въ окр.); это послѣднее соединяется съ *Чумнымъ* (до

15 в. в. окр.), а Чумное съ *Сетильскимъ* (до 5 в. в. окр.). Кроме того оз. Скезевато соединяется въ с.-з. части съ оз. *Горонымъ*, *Охтарскимъ* и *Кимкуватымъ* (каждое отъ 6—10 в. в. окр.), изъ нихъ Головное и Охтарское соединяются эриками съ Азовскимъ м. Морская вода заходитъ въ озеро во время бурь и вѣтровъ со стороны моря. Соль садится не во всѣхъ озерахъ, вкусъ ея горько-соленый, а иногда и безъ горечи.

(Гор. жур. 1833 г., IV, 163—167).

Охтенскій лесопильный зав. (Бенардаки), С.-Петербургской г. и у., во 2 станѣ, въ 1861 г. распилилъ еловыхъ и сосновыхъ досокъ на 140,924 р. при 43 рабочихъ.

Охтенскій пороховой заводъ, вѣд. Воен. Минист., С.-Петербургской губ. и у., въ 4 в. отъ столицы, при озерѣ. Заводъ основанъ въ 1715 г. Петромъ I, и по своему дѣйствию нынѣ есть главнѣйшій въ государствѣ; пороховое производство бываетъ только съ 1 апр. по 1 ноября; заводъ можетъ выдѣлывать до 70 т. пуд. пороха. Здѣсь же находится капсульное производство. Къ заводу принадлежатъ слободы: Кирничная, Новозарвѣцкая, Новолугская, Озерецкая и Ржевская; ч. ж. въ нихъ 16,530 д. об. п. (8,119 м. п.), 457 двор., православная церковь, часовня, мукомольная мельница. Первоначально деревянная церковь во имя Пр. Илии была построена въ 1717 г., новая въ 1744 г.; въ томъ же году Имп. Елизавета Петровна установила навсегда крестный ходъ 20 июля. Нынѣ въ пятницу предъ днемъ Пр. Илии здѣсь собирается множество богомольцевъ, изъ коихъ самыя ревностныя обходятъ часовню по нѣскольکو разъ стѣя на колѣнахъ.

(Мансуровъ, Охтенск. адмиралт. оселен., ч. 1, с. 26; в. ст. С.-Пет. г., прил., с. 33).

Охтенскій пригородъ, иначе *Охтенскія* адмиралтейскія селенія, у жителей Петербурга известны просто подъ именемъ *Охты*. Ихъ 2: Большая и Малая, лежатъ на прав. берегу р. Невы, образуящемъ здѣсь дугу противъ Сяольнаго монастыря, и въ Юлицейскомъ управленіи составляютъ отдѣльную Охтенскую часть, раздѣленную на 2 квартала. Обѣ Охты раздѣляются между собою теченіемъ р. Большой Охты, которая недалеко отъ устья получаетъ Малую Охту и Чернавку; на прав. сторонѣ р. Большой Охты лежитъ Большая Охта, а по лѣвую сторону—Малая, между же рч. Чернавкою и прав. берегомъ р. Большой Охты лежитъ Матросская слободка. На мѣстѣ нынѣшней Охты была шведская крѣпость *Ландскрома*,

воздвигнутая въ 1283 г. при устьѣ р. Охты; въ 1301 г. русскіе, подъ предводительствомъ сына св. Александра Невского, вел. кн. Андрея Александровича, осадили гарнизонъ шведовъ, взяли городъ и совершенно его раскопали. Послѣ Столбовскаго договора, на мѣстѣ ея въ 1617 г. было выстроено новое укрѣпленіе *Ніеншанца*, взятое Петромъ I въ 1703 г., и послѣ завоженія *Петропавловской* крѣпости на остр. Лустъ-Эландъ или Лени-Сари Ніеншанца повелѣно упразднить; по словамъ Голикова, первыми обитателями Петербурга были жители Ніеншанца. Въ 1720 г. Петръ I повелѣлъ построить 500 избъ на мѣстѣ бывшаго города Ніеншанца и заселить ихъ вольными плотниками, бывшими у судовыхъ работъ. Въ 1721 г. было готово 216 избъ, и въ томъ же году повелѣно набрать 482 человекъ плотниковъ изъ городовъ, Бѣлоозера, Вологды, Кяргополя, Устюга и Холмогоръ; другой наборъ вольныхъ плотниковъ, изъ 350 семей, былъ въ 1722 г. въ город. Сольвычегодскѣ, Пошехонѣ, Солигаличѣ, Галичѣ, Черандѣ и Тотмѣ. Назначеніе этихъ плотниковъ было строить суда и новые дома, за что они сперва получали поденную плату, а съ 1723 г. мѣсячную по 3 р. 50 к. Эти плотники имѣли большія привилегіи, такъ не платили никакихъ податей и повинностей, а отбывали адмиралтейскія работы, за что получали плату; дома, построенные казною, выѣстъ съ огородами предоставлялись въ ихъ полную собственность, и кроме того, повелѣно отвести необходимое количество десятины выгонной земли. Тогда же охтенцы были подчинены Конторѣ Партикулярной Верфи, находившейся на Фонтанкѣ, противъ Дѣтняго сада, гдѣ нынѣ Соляной городокъ; въ 1784 г., по упраздненіи Партикулярной Верфи, охтяне подчинены были Интендантской Экспедиціи Адмиралтействъ-Коллегіи. Указомъ 1803 г., жители Охты освобождены отъ обязательныхъ работъ по судостроенію, а взаимѣнъ того обложены оброкомъ въ 30 р. съ каждой души м. п. отъ 18—60 лѣтняго возраста, съ подчиненіемъ всегачи Адмиралтейству, въ случаѣ же нужды въ рабочихъ по судостроенію, Адмиралтейство платило рабочимъ плату вольнонаемныхъ. Въ 1806 г., на развалинахъ Ніеншанца (у устья р. Охты) приступили къ постройкѣ верфи и Паноптическаго института, въ коемъ предполагалось устроить мастерства: кузнечное, слесарное, машинное, мѣдно-котельное, мѣднолитейное, математическое - инструментальное,

олитическое, столлярное, колесное, портное и шорное; уже въ 1809 г. въ Паноптикъ работало 8 мастеровъ и 177 подмастерьевъ и учениковъ, а на верфи строились желѣзъ и гробныя суда. Въ 1812 г. Охт. поселяне освобождены отъ взыскаемаго ими оброка и опять обязательно должны работать въ Адмиралтействѣ, получая плату по 9 р. въ мѣсяцъ; при чемъ всѣ жители раздѣлены на 3 участка, изъ коихъ каждый долженъ работать въ теченіи 3 мѣсяцевъ. Съ этого времени начались на Охтенской верфи постройки большихъ морскихъ судовъ; такъ въ 1819 г. заложены 74-пушечный корабль Финландъ и въ 1822 г. 64-пушечный—Эммануэль. Въ 1818 г. Паноптический институтъ со всѣми мастерскими истребленъ пожаромъ, послѣ чего мастера и ученики переведены въ Колпинскій адмиралтейскій заводъ. Въ 1828 г. Большая и Малая Охты, оставаясь въ вѣдом. Адмиралтейства, подчинены съ прочими частями столицы Управѣ Благочинія и Оберъ-Полицеймейстеру. Наконецъ въ 1858 г., охтенскіе поселяне уволены изъ Адмиралтейскаго вѣдом., почему имъ предоставлено причислиться или къ городскому или сельскому сословіямъ; изъ тѣхъ охтенцевъ, кои не пожелаютъ перечислиться къ вышеозначеннымъ сословіямъ, образовать отдѣльное пригородное общество, а такъ какъ жители преимущественно ремесленники, то повелѣно учредить Управу, подчинивъ ее столичной Думѣ, затѣмъ уразднить должности начальника Охтенской верфи, смотрителя Охтенскихъ слободъ и проч. должности; съ освобожденіемъ поселянъ отъ обязательной работы на верфяхъ, обложить податью и повинностями по новому ихъ званію. Такимъ образомъ изъ Охты образовался отдѣльный пригородъ. Въ 1858 г. изъ 3,435 д. об. п. (1,668 м. п.) только 829 д. об. п. (182 м. п.) перечислились въ купечество (299), жъщане (21), ремесленники (8) и монашество (1). Въ Большой Охтѣ жителей 5,997 д. об. п. (3,476 м. п.), изъ коихъ охтянъ 2,373 д. об. п.; домовъ въ Большой Охтѣ 442 (26 кам.); церковь Св. Троицы (кам.) и около нея Св. Духа (дерев.), православное кладбище съ 2 церквами, единоувроческое кладбище тоже съ 2 церквами, 2 богадѣльни, дѣтскій пріютъ, приходское училище; существующее съ 1835 г., лавокъ и лавочекъ 37, торговая баня, ремесленныхъ заведеній 153, рыбныхъ тоней 2, дѣсныхъ и дровяныхъ дворовъ 5. Въ Малой Охтѣ жит. 4,010 д. об. п. (2,888 м. п.), изъ нихъ собственно

Геогр. Словарь.

охтянъ 1,040, домовъ 232 (12 кам.), церковь св. Маріи Магдалины, кладбище православное и раскольниковъ, 14 лавокъ, ремесленныхъ заведеній 67. Земли Охтѣ принадлежатъ 2,907 десят. Главное занятіе жителей составляютъ столлярное, позолотное, рѣзное и шпюпочное ремесла, а у женщинъ—продажа молочныхъ товаровъ. Изъ 965 действительныхъ рабочихъ полагаютъ 522 столаровъ, 267 позолотчиковъ, 149 рѣзчиковъ, 12 шпюпочниковъ; на Большой Охтѣ значительна паркетная фабрика Тарасова.

(Б. Мансуровъ, Охтен. Адмиралт. сл., С.-Пет., 1856 г., 4 ч. съ план.; Охтен. пригор., въ Ж. М. В. Д. 1861 г., ч. XLVI, отд. 2, с. 133—134; Город. посел., т. VII, с. 483—509).

Ожудъ, селеніе, Бакинскій г., Нухинскаго у., въ 6 в. отъ у. г-да, при р. Книпчаѣ. Ч. ж. 2,056 д. об. п., 244 дв., 3 мечети.

Охчабердъ (по картѣ *Алхабердъ*), селеніе, Эриванской г., Новобаязетскаго у., въ 56 в. отъ у. г-да, на самой границѣ съ Эриванскимъ у. (на картѣ и у Г. Шопена селеніе это показано въ Эриванскомъ у.). Чис. жит. 186 д. об. п., 28 дв. При деревнѣ находится минеральная гора, въ которой множество шахтеръ и углубленій, вѣроятно, служившихъ вѣногда надежнымъ убежищемъ для жителей окрестныхъ мѣстъ.

(Шопенъ, Истор. пам. Армян. обл., с. 266).

Оцзе, развалины древней крѣпости, Кутаисской г., Ахалцихскаго у., между Алтунькала и Абасъ-туманомъ. Основаніе ея полагаютъ современнымъ началу Грузин.

(Brosset, Rapport sur un voy. archéolog. dans la Géorgie etc., 2 livraisons, 2nd rapport, p. 137).

Очаковская коса, небольшая коса на южномъ берегу Татанрогскаго залива въ Азовскомъ морѣ, простирается въ морѣ по направленію на с.-в., на протяженіи 1¹/₂ мили. Отъ этой косы идетъ отмель, соединяющаяся съ мелью у Донскихъ гирлъ, такъ что ими затягивается весь юго-восточный берегъ залива.

(Сухойландъ, Жел. Азов. м., с. 64).

Очаковъ, замѣтатый г-дь, Одесскаго у., Херсонской г-ни, на крутомъ мысу по правой сторонѣ Днѣпровскаго лимана, надъ 46°37' с. ш., 49°13' в. д., въ 52 в. отъ Херсона. На здѣшней мѣстности, еще во время Геродота, вѣходила маленькая греческая крѣпость Александра. Незавѣстно, когда она была разрушена, но повидному въ средніе вѣка тутъ не было никакихъ поселеній: по крайней мѣрѣ на вѣркахъ итальянскихъ мореходовъ XIV в. окрестности именованнаго Очакова отмѣчены словами fior di litto, т. е. мѣст-

ность, поросшая присомъ. Въ этой-го мѣстности, которая считалась во владѣніи литовско-польскихъ государей, въ 1492 г. крымскій ханъ Менгли-гирей положилъ основаніе крѣпости кара-Керменъ или Узу-кале. Литовцы хотѣли противиться этому посягательству на ихъ владѣнія и напали на новую крѣпость, въ то же время татары сдѣлали набѣгъ къ Кіеву. Литовцы принуждены были удалиться, и крѣпость была возобновлена татарами. Когда крымскій ханъ призналъ надъ собой верховное господство турецкаго султана, то передалъ ему всѣ свои приморскіе города, и въ томъ числѣ Очаковъ, который съ этихъ поръ сталъ центромъ всѣхъ турецкихъ владѣній между Днѣпромъ и Днѣстромъ, составлявшихъ Очаковскую степь. Съ XVI в. начинаются нападенія на Очаковъ со стороны поляковъ, запорожцевъ и московскихъ ратей: 1523 г. запорожскій атаманъ Евстафій Дашкевичъ сжегъ его укрѣпленія, въ 1556 г. дѣакъ Ржевскій, съ русскимъ войскомъ, овладѣлъ его укрѣпленіями, а въ 1558 г. воевода Данило Адашевъ опустошилъ его окрестности и взялъ два корабля, стоявшіе противъ Очакова. Въ теченіи XVII в. не разъ повторялись нападенія казаковъ на эту крѣпость, которая лежала на ихъ пути. Въ 1688, 1692 и 1694 годахъ гетманцы грабили Очаковскій край. Наконецъ, въ XVIII в. русскіе предприняли правильную осаду Очакова, по плану Миниха; 12 іюля 1737 г. Очаковъ взятъ былъ фельдмаршаломъ Ласси. Минихъ желалъ его удержать въ русскомъ владѣніи; но по Бѣлградскому миру 1739 г. крѣпость была возвращена туркамъ. Въ первую турецкую войну, при Екатеринѣ II Очаковъ не былъ осаждаемъ; во вторую же около него сосредоточились главныя военныя дѣйствія. Въ это время Очаковская крѣпость была сильно укрѣплена и снабжена большимъ гарнизономъ; тутъ находилась и значительная флотилія. Весною 1788 г. русскія войска обложили Очаковъ, между тѣмъ какъ русскій флотъ нѣсколько разъ побивалъ турецкій, осада крѣпости съ суши шла медленно. Потемкинъ не зналъ что ему предпринять; наконецъ кровопролитный штурмъ, 6 дек. 1788 г., рѣшилъ дѣло: Очаковъ былъ взятъ, при чемъ погибло 10,000 турокъ и 3,000 русскихъ. Яскимъ миромъ 1791 года Очаковъ, со всей своей областью, оставленъ за Россіей и въ 1792 г. приписанъ къ Вознесенскому намѣстничеству. Такъ какъ, при турецкомъ владычествѣ, Очаковъ имѣлъ торговое значеніе, то и русское правительство рѣшилось сдѣлать его

портовымъ г-домъ, а вмѣстѣ съ тѣмъ и укрѣпить. Но вскорѣ вновь основанная Одесса убила очаковскую торговлю. Въ 1802 г. Очаковъ приписанъ къ Николаевской г-ни, въ слѣдъ за тѣмъ переименованной въ Херсонскую, и съ 1806 г. сталъ въ ней безъ-увѣднимъ г-домъ. Въ сентябрѣ 1854 г. и въ октябрѣ 1855 г., во время восточной войны, союзныя эскадры подходили къ Очакову; при этомъ послѣднемъ случаѣ Очаковское Николаевское укрѣпленіе было взорвано для предупрежденія сдачи. По свѣдѣніямъ 1864 г., въ Очаковѣ было 5,347 жит. об. п. (2,682 м. п.); въ томъ числѣ: дворянъ 31 об. п. (13 м. п.), купцовъ 815 об. п. (411 м. п.) и мѣщанъ 4,286 об. п. (2,162 м. п.); изъ нихъ православныхъ 4,961 об. п. (2,436 об. п.) и евреевъ 479 об. п. (241 м. п.). Зданій въ г-дѣ 665, изъ коихъ 66 каменныхъ, церковь правосл. 1, обращенная изъ татарской мечети, евр. синагога 1 и молитвенная школа, приходское училище, больница, аптека. Очаковъ расположенъ на мысу, на высотѣ 20 саж. надъ моремъ; подошва мыса окаймлена песчаною полосою, которая къ ю. расширяется и образуетъ низменность; на ней находятся остатки русскаго укрѣпленія, а на восточномъ склонѣ мыса видны развалины крѣпости турецкой. Въ Очаковѣ есть купеческая гавань, которая, впрочемъ весьма мало посѣщается иностранными судами; за то каботажное судоходство Очакова довольно значительно. Жители г-да, изъ которыхъ многіе владѣютъ хуторами въ степи, занимаются земледѣіемъ, также огородничествомъ, рыбнымъ и солянымъ промыслами. Рыбная ловля производится подъ Очаковымъ преимущественно осенью; выловливаемая рыба сбывается въ Одессу. Соль жители Очакова добываютъ изъ Кинбурнскихъ озеръ, и она частью идетъ на соленіе рыбы, частью отвозится въ Малороссію. Торговля г-да очень незначительна и находится въ рукахъ евреевъ; въ г-дѣ 1 магазинъ для склада товаровъ, 28 лавокъ и 1 трактиръ. Ярмарокъ назначено двѣ, но съѣзда на нихъ не бываетъ; базары ежедневныя; на нихъ торгуютъ съѣстными припасами и мѣстными крестьянскими издѣліями: сапогами, шапками, тулупами и пр. Фабрикъ и заводовъ нѣтъ. Мельницъ вѣтряныхъ 32. Ремесленниковъ въ г-дѣ 199; изъ нихъ 102 мастер. и 97 рабочихъ; въ томъ числѣ 114 рыбаковъ. Нѣкоторая часть жителей ходитъ для промысловъ въ отлучку: въ 1861 г. на отлучку выдано 460 паспортовъ, изъ коихъ 112 купцамъ и 348 мѣщанамъ. Торговыхъ свидѣт. въ

1864 г. выдано 603, изъ конхъ купцамъ 67, на мелочной торгъ 17, на мѣшанскіе промыслы 159, билетовъ къ свидѣт. 89. Городскихъ доходовъ 5,250 р. Городской земли 8,022 дес., изъ нихъ 5,876 дес. подъ хлѣбопашествомъ и сѣновосами. Къ г-ду принадлежатъ три хутора; на которыхъ считается до 850 ж. об. п.

(Мамгарари, Лоп. Черн. м., с. 41; Заблоскій, Землеп. Рос. Имп., т. V, с. 348; Сунароковъ, Путеш. по Крыму, с. 192; Кош. Reisen, I, а. 53; Кеслеръ, Путеш., с. 83; Болики, Опис. Укр., с. 31; Storch, R. Melch., VIII, а. 73; Исмаиловъ, Пут., т. V, с. 48, 66; Небольсинъ, Стат. зап. о вѣстн. торгов., т. I, с. 84, Востророс. Календ. 1839, с. 103, 1857, с. 428; Одес. Вѣст. 1836, N 43, 1837 г., N 38, 1849, N 76; Ком. газ. 1834 г., N 147; Сынъ Отеч. 1817, ч. 3; Ж. М. В. Д. 1837 г., т. XXIV, с. 139, 1851, т. XXXIII, с. 181, 1858 г., т. XXXI, отд. V, с. 1; Херс. г. вѣд. 1848, N 10; 1857 N 44; Эк. сос. гор. Евр. Рос., т. I; Гор. мес. Рос. Имп., т. V, ч. I, с. 114—123; Шмидта, Хер. г., II, с. 778; В. Ст. Херс. г., с. 234).

Очекъ, островъ въ Русской Америкѣ, въ сѣверной части Сѣвернаго Тихаго Океана, около 90 вер. къ ю. отъ Чуацкаго зал. Длина острова отъ ю. къ с. 12 вер., а шир. 5 вер. Островъ низменный и совершенно ровный, но прибрежья его круты. Лѣса вовсе нѣтъ. На немъ есть нѣсколько шалашей, служащихъ укрытіемъ, временно-пріѣзжающимъ на островъ туземцамъ для сбора растений и промысла пертл. На островѣ много небольшихъ озеръ—пріютъ перелетныхъ птицъ.

(Гидр. запѣч. къ атласу Табилькова, с. 37—38).

Очеретна, село, Кіевской г., Липовецкаго у., въ 12 в. отъ у. г-да, при вершинѣ р. Собин. Ч. ж. 1,672 д. об. п. 229 дв., нрав. церковь, винокуренный зав.

Очерский, чугунолитейный и желѣзодѣлательный заводъ, Пермской г., Оханскаго у., въ 55 в. отъ у. г-да, при рч. Очерѣ. Онъ основ. въ 1761 г. гр. А. Строгоновымъ, нынѣ принадлежитъ гр. Н. П. Строгоновой. Въ 1863 г. на заводѣ отлито чугуновыхъ издѣлій 13,907 пуд., выдѣлено болваночнаго желѣза 271,243 пуд., приготолено рѣзнаго желѣза 13,961 пуд., надѣлій ручныхъ 367 пуд. и машинныхъ 673 пуд., людей употреблялось 1,815 челов. Въ заводскомъ селеніи ч. ж. 4,457 д. об. п., 715 дв., правосл. церковь, госпиталь на 30 кроватей, аптека, приходская школа, базары по воскресеньямъ, ярмарки 6 янв., 25 марта, 9 мая и 8 ноября.

(Falk, Beitr., I, 209; Georgi, R., II, 640; Hermann, Ural, I, 373; Савоцова, Ист. об. Сиб., II, 383; Мозель, Перм. г., ч. II, с. 312, 314; Пам. лн. для горн. люд. 1862 и 1863 г.; Сборн. стат. свѣд. по горн. час. на 1864 и 1865 г., с. 126; Georgi, B., II, 637; Указ. важи. прих. на пути сѣвдов. Его И. В. Васильев. 1839 г., с. 46; З. Арх. Об., VIII, 212).

Очеръ, р., Пермской г., Оханскаго у., пр. пр. Камы. Общее напр. къ ю.-в., дл. извилистаго теч. до 80 вер., шир. 5 до 8 саж. Берега мѣстами возвышены и состоятъ изъ красноватыхъ глинъ, песковъ и известковыхъ мергелей. На рѣкѣ находится Очерскій зав. (Georgi, B., II, 638; Zetrenner, Erdk. v. Perm., I, 65).

Оша, р., Тобольской г., Тарскаго окр., лѣв. пр. Иртыша. Напр. въ верхней половинѣ теч. къ с.-в., въ нижней къ с.-з., дл. теч. 175 вер., шир. 10 до 15 саж. Дно иловатое и песчаное. Рыбы въ О. достаточно.

(Словцовъ, Ист. об., II, 173).

Ошевенской муж. 3-го класса монастырь, Олонечкой губ., Каргопольскаго у., въ 42 в. отъ у. г-да, при р. Чурьягѣ. Основанъ въ 1465 г. Александромъ Ошевенскимъ, іеромонахомъ Кирилова-Бѣловскаго мон., и явдивеніемъ бывшихъ здѣсь бояръ Анастасіи и Георгія, подарившихъ Александру землю, лѣсъ на постройку монастыря и деревню Дисципскую. Въ 1479 г. преподобный скончался, и мощи его лежатъ въ собор. храмѣ въ предѣлѣ Александра Ошевенскаго. Монастырь отъ основателя называется также *Александро-Ошевенскимъ*. До 1706 г. всё строеніе было деревянное; въ этомъ году монастырь безъ исключенія сгорѣлъ отъ молніи. Въ 1707 г. приступлено къ его возобновленію. Нынѣ въ немъ 2 церкви, изъ конхъ соборъ 2-этажный, на верху по имя Успенія, внизу Сретенія Господня, начать строеніемъ въ 1707 г.

(Истор. Рос. Іерар., ч. V, с. 422—427; Мат. для Ст. 1841 г., отд. I, с. 64; Ратшинъ, Мон. и церк., с. 418; Пушкинск., Олон. губ., с. 93).

Ошева-кирта, утесъ на берегу р. Почерема (прав. прит. Печоры), Вологодской г., въ в. части Усть-сысольскаго у., состоитъ изъ толщъ известняка, пласты коего нѣсколько наклонны и падаютъ къ з.; они бываютъ окрашены въ столь густой темносѣрый цвѣтъ, что утесъ кажется чернымъ. Въ пластахъ заключаются *Lithodendron fasciculatum* и *irregulare*, *Syringopora conferta* и *Productus hemisphaericus*.

(Госманъ, Отв. Уралъ, II, 242).

Ошланское, село, Вятской г., Нолинскаго у., въ 60 в. отъ у. г-да, при рч. Ошланкѣ и Мырмыгѣ. Ч. ж. 34 д. об. п., 5 дв., церковь, училище, 4 торжка (6 янв., 17 март., 8 іюня и 4 октяб.) во время храмовыхъ праздниковъ. Близъ села, на рч. Мырмыгѣ, находится огромный курганъ, поросшій лѣсомъ; въ немъ находили желѣзные кольца и конскую сбрую.

(Ж. М. В. Д. 1844 г., ч. V, с. 516).

Ошланъ, село, Вятской г., Уржумскаго у., съ винокуреннымъ зав. (Денрейсъ), на коемъ въ 1862—63 г. выкурено 40,520 вед. спирта изъ 103,042 пуд. ржаной и 10,578 пуд. овсяной муки.

Опшя-Нижняя, татарская деревня, Казанской г., Мамадыжскаго у., въ 7 в. отъ у. г-да, по казанскому почтовому тракту,

*

при р. Ошнѣ. Ч. ж. 2,087 д. об. п., 349 дв., 3 мечети.

Ошмяна Мурована (*Ошмянка*), село (мѣстечко), Виленской г., Ошмянскаго у., въ 9 в. къ з.-с.-в. отъ Ошмянъ, на плодородной равнинѣ. Оно было наследствомъ знаменитаго, но давно уже вымершаго рода Монтевидовъ Дорогостайскихъ. При селѣ есть мыза, гдѣ въ XVI в. былъ кальвинскій соборъ, а въ XVII в. Кржиштофъ Дорогостайскій, маршалъ литовскій, основалъ здѣсь типографію. Нынѣ здѣсь ч. ж. 210 д. об. п., 36 дв., католич. костель.

(Коревъ, Вилен. г., с. 543, 731).

Ошмяныя, р., Виленской г., лѣв. пр. Виліи. Береть начало въ Ошмянскомъ у., близъ фольв. Шлапановщины, протекаетъ мимо г-да Ошмянъ, орошаетъ Ошмянскій у. и на границѣ Виленскаго, у с. Маркунь впадаетъ въ Вилію. Напр. къ с.-в., дл. теч. 75 вер., шир. до 8 саж., глуб. до 7 ф., берега песчаные и крутые, но не высокіе, дно песчаное. Рѣка весьма быстра, весной сильно разливается и во время водопоя часто рветъ мосты и шлюзы. Славна отъ устья славной Лоши (лѣв. пр.).

(Коревъ, Виленс. г., с. 128).

Ошмяны (*Ошмяна*), уѣздный г-дъ Виленской губерніи.

I. Г-дъ, подъ 54°25' с. ш. и 43°36' в. д., въ 52 в. къ ю.-в. отъ Вильно, по почтов. тракту въ Минскъ, при рч. Ошмянкѣ. Къ городу примыкаютъ казен. дер. *Старая Ошмяна*, *Пояже* и *Св. Духа*, въ коняхъ крестьянъ 492 д. об. п. Когда основанъ городъ — неизвѣстно; полагаютъ, что онъ уже существовалъ во время похода в. кн. Ярослава I въ 1040 г. на Литву. Ошмяны въ то время находились на границѣ земель Литовцевъ и Кривичей. Болѣе извѣстными Ошм. дѣлаются съ 1384 г., когда на нихъ напали Тевтонскіе крестоносцы, помогавшіе Витовту въ его войнѣ съ Ягайло. Дальнѣйшія извѣстія ограничиваются только военными дѣйствіями, отъ которыхъ городъ не рѣдко страдалъ. Такъ въ 1435 г. подъ Ошм. былъ разбитъ Свидригайло, собравшій войско въ Смоленскѣ на Сигизмунда; въ 1519 г. Ошм. были взяты и разорены русскими; въ 1655 г., подъ начальствомъ Хованскаго, русскія войска до того разорили городъ, что жители были освобождены въ видѣ льготы на 4 года отъ уплаты городскихъ сборовъ и податей. Послѣ соединенія Литвы съ Польшою въ 1569 г. Ошм. находившійся въ Виленскомъ воеводствѣ, были повѣстовымъ городомъ и составляли особое староство. Въ 1795 г.

Ошм. присоединены къ Россіи; въ 1796 г. назначены уѣзди. г-домъ Виленскаго намѣстничества, а съ 1802 г. они состоятъ у. г-мъ Виленской г. Въ 1843 г. Ошм. изъяты изъ частнаго владѣнія Кончаловыхъ, которымъ были отданы въ арендное содержаніе еще въ 1798 г. По свѣд. за 1865 г., ч. ж. въ городѣ 3,988 д. об. п. (2,045 м. п.), изъ коихъ кушцовъ 53, мѣщанъ и цеховыхъ 2,686. Неправославныхъ: католиковъ 1,315, евреевъ 2,388. Въ 1865 г. въ городѣ было: одна деревня, православ. церковь во имя Богоявленія, построенная въ 1840 г., камен. католическій костель, построенный въ 1837 г. послѣ пожара на мѣстѣ стараго, основаннаго еще въ 1442 г., въ костелѣ находится чудотворная икона Пресв. Богородицы; 4 еврейскихъ молитвен. школы. Прежде здѣсь существовалъ кальвинскій соборъ, основанный Николаемъ Радзивиломъ Рыжымъ. Домовъ 443 (8 кам.), лавокъ 33, подвижныхъ лавочекъ 14, гостиниць 6, харчевенъ 7, постоянный дворъ, военная временная больница, еврейск. казен. училище 2-го разряда, въ коемъ училища въ 1863 г. было 28 м. п. Городъ члѣтъ во владѣніи земли 2,211 десят. земли и водяную муком. мельницу; городской доходъ на 1862 г. неясенъ въ 2,583 р. По роду занятій, городъ имѣетъ характеръ сельскаго поселенія; до 115 семействъ занимаются сельскими промыслами, многіе содержатъ постоянные дворы, до 170 вѣщѣтъ уходятъ на заработки въ другія мѣстности, ремесленниковъ въ 1865 г. было 449 (221 мастер.); изъ нихъ портныхъ 140, сапожниковъ 65, кузнецовъ 28, извозчиковъ 25; ремеслами занимаются исключительно евреи. Заводская промышленность ничтожна; въ 1865 г. ограничивалась 4 кожевен. заводами, выдѣлывающими кожъ на 4 т. р., и 3 пивоваренными. Въ городѣ производится только мелочная торговля; въ 1865 г. выдано торговыхъ свидѣтельствъ по 2-й гильдіи 12 и прикащикамъ 51. Базары бывають по воскресеньямъ и четвергамъ, на которые привозятся съѣстные припасы и зерновой хлѣбъ на 200 р. въ каждый базаръ. Кромѣ того, ежегодно бывають торжки 23 апрѣля, 17 мая, 15 августа, 8 и 29 сентября, 7 октября; обороты каждаго торжка достигаютъ суммъ 4 т. р.; на нихъ преимущественно пригоняютъ скотъ и привозятъ разныя сельскія произведенія.

(Истор. стат. очер. Вилен. г., 1853, с. 3, 44, 75, 315, Ж. Ш. В. А. 1843 г., т. 1, с. 435; Коревъ, Вилен. г., с. 544, 367, 730; Город. пещал., ч. 1, с. 165; Эконом. оест. город. посел., ч. 1, тетр. IV, с. 14).

II. *Ошмянскій у-дъ*, лежитъ въ южн. части губерніи. Простр. его по Швейцери 129,04 кв. м. или 6,243 кв. в. Площадь уѣзда занимаетъ самую возвышенную часть губерніи отъ проколящаго по немъ ряда холмовъ, служащихъ водораздѣломъ притоковъ р. Види (на сѣв.) отъ притоковъ р. Нѣмана (на югъ). Эта цѣль холмовъ идетъ въ главномъ направленіи отъ с.-з. къ в.-ю.-в.; на сѣверъ склонъ ея довольно возвышенъ, между тѣмъ какъ на югъ, съ приближеніемъ къ прав. берегу Нѣмана, онъ быстро упадаетъ, Абсол. выс. на самомъ водораздѣлѣ при *Лоймазъ* (54°19' с. ш., 43°29' в. д.) 911 фут., при *Тумишказъ* (54°18' с. ш., 43°43' в. д.) 1,033 фут.; къ сѣверу отъ водораздѣла, т. е. къ лѣв. берегу р. Види, абсол. выс. при *Гинкошицъ* (54°25' с. ш., 43°51' в. д.) 889 фут. и при *Дейбиси* (54°32' с. ш., 43°36' в. д.) 1,016 фут., между тѣмъ какъ на югъ отъ него при *Виднополь* (54°07' с. ш., 43°33' в. д.) 651 фут., при *Даукшазъ* (54°03' с. ш. 43°07' в. д.) 706 фут. и наконецъ недалеко отъ берега р. Нѣмана у *Мюе* (58°58' р. ш., 53°25' в. д.) она достигаетъ 514 фут., равенство съ высотой Тумишевъ оказывается на 510 фут. (74 саж.). Сѣверный склонъ водораздѣла открытъ, между тѣмъ какъ юж. покрываетъ лѣсомъ. Въ южной юж. части у-да находится желѣзная руда, содержащая въ себѣ до 50% желѣзной окиси, и слунитъ предметъ разработки на чугуномъ заводѣ и *Налибокъ*. Почва уѣзда въ сѣв. половинѣ состоитъ преимущественно изъ плодородной глины и суглинки, въ южной же преобладаетъ болотистая почва. Вся площадь лежитъ въ системѣ р. *Нѣмана*, который на всемъ протяженіи течетъ по южн. границѣ съ Минскимъ губ. Изъ притоковъ Нѣмана протекаютъ по уѣзду *Вилія*, составляющая границу съ Свѣтляцкимъ у. и принимающая лѣв. притоки *Ушр* и *Ошмянку* съ *Домею*; послѣдняя отдѣляетъ Ош. уѣздъ отъ Виленскаго; *Сугла*, *Усса*, *Березина* съ Ольшанкой, Шильянской, Ислючь, Иследью и Валкомъ, *Гавис* съ Жижмой, текущей по границѣ съ Лидскимъ у. Изъ всѣхъ этихъ рѣкъ только Нѣманъ судоходенъ, прочія же удобны для сплава дѣса; нагрузка на Нѣманѣ производится при м. Ныколевѣ на весьма незначительную сумму. Озеръ въ уѣздѣ только 4: Дуль, Дубиче, Кромонъ и Речуны; они по величинѣ своей незначительны. Бюджета преимущественно находятся къ юж. половинѣ и особенно съ приближеніемъ къ р. Нѣману, занимаая изотъ

гда большія пространства; они по большей части покрыты лѣсами. Подъ лѣсами въ уѣздѣ до 269 т. десят. или 41% всей площади; въ 1858 г. изъ 114,475 десят. всѣхъ казен. земель подъ лѣсами было 44,457 десят., т. е. 38%; преобладающая порода лѣсовъ въ сѣв. части—аль, южнѣе—сосна, береза и осина, мѣстами встрѣчается и лина. По свѣд. за 1865 г. чис. жител. въ уѣздѣ (безъ города) 129,931 д. об. и. (63,422 м. п.), съ городами на 1 кв. м. по 1,088 д. об. п. Въ числѣ жителей: дворянъ 4,750, мѣщанъ 14,274, крестьянъ каз. 27,318, однодворцевъ 527, вольныхъ людей 206, еврей-земледѣльцевъ 429, крестьянъ-собственниковъ 76,812, вѣдом. уѣздной полиціи однодворцевъ 1,514, вольныхъ людей 246 и еврей-земледѣльцевъ 305. Главная масса населенія состоитъ изъ Литовцевъ (49%), Бѣлоруссовъ (20%), поляковъ (16%) и Евреевъ (6%); кромѣ того, въ уѣздѣ до 600 д. об. и. татаръ, поселенныхъ здѣсь Витовтомъ еще въ концѣ XIV ст. Неправославныхъ: раскольниковъ 364, католиковъ 83,781, протестант. 331, евреевъ 8,022 и магометанъ 592. Въ 1865 г. въ уѣздѣ было правосл. церквей 22, *Покровскій* муж. монастырь въ м. Боруняхъ, католич. костеловъ 29, еврейс. синагога, 18 икъ молитвен. школъ. Жители разнѣщаются въ 1,761 поселкѣ, изъ коихъ мѣстечекъ 27, селъ 11, деревень 721 мелкихъ поселковъ 1,002. Самые населенные въ уѣздѣ: м. *Налибки* съ 2,342 д. об. п., *Воложинъ* съ 2,528 и *Брево* съ 1,272 д. об. п.; прочіе поселки не имѣютъ и 1 тыс. д. об. п. Въ отношеніи хлѣбопашества уѣздъ принадлежитъ къ члѣду плодородныхъ въ уѣздѣ, за исключеніемъ южной части, гдѣ находится огромная пространство болотъ и лѣсовъ. Подъ пашнями до 181 тыс. десят., т. е. 28% всей площади. Сюда преимущественно рожь, овесъ и ячмень, пшеницу же мало. Хлѣбъ за собственнымъ продовольствіемъ остается на продажу и вывозу; только въ юж. части его едва хватаетъ для своихъ нуждъ. Посѣвы льна и конопли незначительны. Скотоводство, садоводство и огородничество особенно не развиты и удовлетворяютъ только мѣстнымъ нуждамъ. Изъ другихъ промысловъ наиболее имѣютъ значеніе для мѣстныхъ жителей: рубка дѣса, сплавъ его по рѣкамъ, выдѣлка разныхъ лѣсныхъ издѣлій, содержаніе корчемъ и постоянныхъ дворовъ, постройка судовъ, многіе уходятъ на заработки въ другія мѣстности. Въ 1865 г. изъ 84 заводовъ было 8 кожевенныхъ, 26 пидкоурен., 27 цукро-

и медо-варен., 1 чугунолитейный; 1 чугуноплавильный и желѣзодѣлательный, 1 стеклянный, 3 кирпичныхъ, 16 гончарныхъ и 1 известковый. Въ 1863 г. на чугунолитейномъ зав. въ м. *Вишнево* (гр. Хрептовича) отлито чугуновыхъ издѣлій 8 т. пуд., передѣлано чугуна для земледѣльческихъ орудій 2,520 пуд. и выдѣлано желѣзныхъ кузнечныхъ издѣлій 1,200 пуд. Въ томъ же году на *Малибоковскомъ* (кн. Витгенштейна) чугунопл. и желѣзод. зав. проплавлено желѣзн. рудъ 60 т. пуд., выплавлено чугуна 10 т. пуд., выдѣлано пудлингового желѣза 115 т. пуд., изъ него приготовлено полового, листового, шпильного и четырехгранного 76 т. пуд. и выдѣлано 4 желѣзныхъ русскихъ молотильни (см. Сборн. стат. свѣд. по горной части на 1865 г., стр. 230). Въ 1858 г. на 91 заводѣ выдѣлано на 215,056 р. (см. Корева, Вилен. губ., стр. 505), изъ нихъ винокуренныхъ 46 на 87,083 р., нивоварен. 8 на 4,777 р., кожевен. 8 на 3,500 р., стеклянный на 1,411 р. Ярмарокъ въ годъ собирается 28, изъ нихъ въ *Голымангахъ* и *Вишнево* по 2, въ *Струнагахъ*, *Борунагахъ* и *Жупрянагахъ* по 3, въ *Июль* 4, *Дзевенишкалахъ* 5 и *Кресть* 6; ни одна изъ нихъ не превышаетъ по привозу 3 т. р., а по продажѣ 2¹/₂ т. р. Въ 1863 г. на нихъ привозилось на 21 т. р. продавалось на 16 т. р.

(См. Владислав г.).

Ошпянъ (*Троицкое*), село, Казанской губ., Лайшевскаго у., въ 34 вер. отъ уѣднаго г-да, при р. Ошпячѣ. Ч. ж. 1,614 д. об. п., 176 дв., церковь.

Ошпянъ Большой, татарская деревня, Казанской губ., Лайшевскаго у. въ 25 вер. отъ у. г-да, при р. Ошпячѣ. Ч. ж. 1,482 д. об. п., 231 дв., мечеть.

Ошта, р., Олонцкой губ., впадающая въ Онежское оз. Беретъ начало въ оз. Оштозеро орошаетъ Лодейнополье. у. Напр. къ с.-в., а въ самой нижн. части теч. къ с.-з., дл. теч. 45 вер. О. сплавна на 20 вер., а судоходна на 8 вер. отъ Оштинскаго погоста, начиная отсюда она очень глубока, Ошта, на протяженіи 4 вер., входитъ въ систему Онежскаго канала.

(Stuckenberg, Нудт., 1, 559; Верштроссеръ, Олонцк. губ., с. 11; В. Ст. Олон. г., с. 11; Пов. ол. Марш. свст., с. 185).

Оштень *) или *Нуайгузъ*, гора въ главномъ Кавказскомъ хр., служащая границею

между двумя звѣзьями Кавказской цѣпи, названными нами (см. Кавказъ) Черноморскимъ и Кубанскимъ Кавказомъ. Оштень поднимается на ю.-в. оконечности громадной скалистой оконечности Фишта, до высоты какъ полагаютъ 15,000 р. ф. (точного опредѣленія высоты Оштена не было). Оштень состоитъ изъ кристаллическихъ горныхъ породъ, поднимается въ формѣ куполообразнаго пика и хорошо виднѣтъ съ Чернаго моря. По новѣйшимъ изслѣдованіямъ, гребень главнаго Кавказскаго хр. (Кубанскаго Кавказа) между Оштеномъ и верховьемъ р. Мзымты, не имѣетъ звѣзнаго сѣтѣ.

(Мангаря, Док. Черн. п., 151, 169; Kolenati, Berols. Circumelaps, p. 8; Стеблицкій, въ Зв. Г. О., по отд. фаз. г., 1, 1867, с. 18, 23, 26).

Оюкды, гора въ хребтѣ, отдѣляющемъ Турцію отъ Эчмиадзинскаго у. Эриванской г., подъ 39°55' с. ш. и 61°24' в. д., имѣетъ абс. выс. 5,347 фут.

(Хедько, Геогр. полож. и выс., с. 20).

Оя, р., Енисейской г., Минусинскаго окр., пр. пр. Енисея. Оя беретъ начало въ горахъ Эргикъ-таргагъ-тайга изъ оз. Оя (2 вер. дл. и ³/₄ вер. шир.), лежащаго на абс. выс. 4,820 ф. Озеро окружено горами, состоящими изъ тальковаго сланца и возвышающимися не болѣе 1,000 ф., надъ его уровнемъ; горный хребетъ, отдѣляющій Ою отъ праваго ея притока, Малой Ои, имѣетъ въ своихъ перевалахъ 5,610 ф., между тѣмъ какъ водораздѣлъ верховьевъ рр. Оя и Уса имѣетъ въ перевалахъ до 5,930 ф., а въ вершинахъ до 7,000 ф. Напр. Оя сначала къ в., потомъ къ с.-с.-в., а отъ устья Кебеша снова къ в. Дл. теч. болѣе 200 вер. Оя течетъ въ горной долині. На верхнемъ теченіи Оя бродятъ мнородны, на нижнемъ есть 5 селеній съ 2,700 жит.; изъ нихъ селеніи самое большое Ермаковское, имѣетъ 1,682 д. об. п. Приг.: Малая Оя, Кебешъ и Коя (пр.).

(Moswogschmidt, въ Asia Polygl., p. 149; Ritter, Asien, 1, 1919; Гегелейсторъ, Ст. об. Сиб., 1, 120; Шварцъ, Отч. Сиб. вѣст., 105).

Оятскій монастырь, С.-Петербургской г., см. *Островскій*.

Оять, р., Олонцкой, Новгородской и С.-Петербургской г-ий, глв. пр. Свири. Беретъ начало въ болотахъ Лодейнопольскаго у. и протекаетъ на значительной части своего теченія по границѣ этого у-да съ Тихвинскимъ Новгородской и Новоладожскимъ С.-Петербургской. Общее напр. къ з., дл. теч. 185 вер., шир. въ верховьѣ 20 саж., въ средн. теч. 40, а въ нижнемъ до 80 саж.; впадаетъ въ

*) Въ статьѣ Кавказъ (II тома Словаря) *Оштень*, по опечаткѣ, называеъ *Оштекъ*.

Свирь при Сермаксѣ. Берега въ верх. теченіи высокіе, кругые, отчасти каменныя, отчасти песчаные и глѣнистые, въ самой низкой части теченія низменны и отлоги. Бродовъ въ рѣкѣ много, въ Новгородской г-иіи есть и пороги. Рѣка славна на 153 вер., судоходна лѣтомъ только на 15 вер., т. е. въ Петербургской г-иіи,

гдѣ глуб. рѣки отъ 5 до 12 ф. По Ояти производится обширный сплавъ лѣса. Оять богата рыбою. Въ 4 селеніяхъ на Ояти замѣчаются у жителей зобы.

(Бергштроссеръ, Олон. г., с. 15; Пушкаревъ, Олопец. г., с. 20, 22; Пушкаревъ, Новгород. г., с. 55, 59; Stuckenberg, Hydr., I, 614; В. Ст. Олопецк. губ., с. 9; Новгород. г., с. 48; С.-Петербург. г., с. 63; Blasin, R., I, 88; Ж. М. В. Д. 1836, XIX, 68; Mel. biolog., II, 639).

КОНЕЦЪ ТРЕТЬЯГО ТОМА.

REFERENCE

DK 14

.G 4

t. 3

Reference

DK14

.G4

t.3



PENN STATE UNIVERSITY LIBRARIES



A000060808523