

۹۱۵/۵۰۰۳۱
۱۳۳۴
۱۳۵۵
۱۳۶۵
۱۳۴۵
۱۳۳۵

بسمه تعالی

پیشگفتار

سرشماری عمومی نفوس و مسکن در ایران به موجب قانون، هر ۱۰ سال یکبار توسط مرکز آمار ایران انجام می‌شود. تاکنون چهار سرشماری عمومی نفوس و مسکن در سالهای ۱۳۳۵، ۱۳۴۵، ۱۳۵۵ و ۱۳۶۵ به مرحله اجرا درآمده است. نخستین سرشماری، توسط اداره کل آمار عمومی، و سرشماریهای بعدی، توسط مرکز آمار ایران انجام گرفته است. سرشماری سال ۱۳۶۵، اولین سرشماری در نظام جمهوری اسلامی ایران است که علی‌رغم جنگ تحمیلی، محاصره اقتصادی و مزیقه‌های ناشی از هر یک، به حول و قوه الهی مطابق برنامه پیش‌بینی شده به نحو مطلوب به انجام رسید. سرشماری عمومی نفوس و مسکن، مناسبترین ابزار برنامه‌ریزیهای توسعه اجتماعی، اقتصادی و فرهنگی در کشور است که با ارائه آمار و اطلاعات درست، رهنمودهای لازم برای رسیدن به اهداف برنامه‌ریزیهای کوتاه‌مدت، میان‌مدت و بلندمدت را در اختیار سیاست‌گذاران، مسئولان و برنامه‌ریزان کشور قرار می‌دهد.

وسعت و عظمت کار سرشماری، مرکز آمار ایران را بر آن داشت که از نیمه دوم سال ۱۳۶۱ با برنامه‌ریزیهای دقیق، فعالیت مستمر و پیگیری را برای تهیه مقدمات سرشماری عمومی نفوس و مسکن آغاز کند. اولین قدم در این زمینه، شناخت نیازهای اساسی دستگاه‌های مسئول کشور بود که بر آن اساس، طرح مقدماتی سرشماری تهیه شد و به طور آزمایشی در مناطق شهری و روستایی سه شهرستان آستانه اشرفیه از استان گیلان، سراوان از استان سیستان و بلوچستان و شادگان از استان خوزستان و نیز در چند حوزه نمونه در هر یک از استانهای دیگر به مرحله اجرا درآمد. با استفاده از نتایج حاصل از آزمایش سرشماری، پرسشنامه‌ها، فرمها و دستورالعملهای فنی و اجرایی مورد تجدید نظر قرار گرفت و بر آن اساس، طرح نهایی سرشماری تهیه و آماده اجرا شد. عملیات اجرایی سرشماری به طور همزمان در تمام نقاط کشور از تاریخ ۱۶ تا ۳۰ مهرماه سال ۱۳۶۵ انجام شد. در این مرحله، سازمان برنامه و بودجه استانها، مراکز تربیت معلم و سایر سازمانها و موسسات دولتی و همچنین نهادهای انقلاب اسلامی، همکاریهای ارزنده‌ای با مرکز آمار ایران داشتند و مردم فداکار ایران نیز با همیاری و مساعدت خود، امکان اجرای موفقیت آمیز سرشماری را فراهم آوردند.

پرسشنامه‌هایی که در جریان اجرای سرشماری تکمیل شده است، حجم عظیمی از اطلاعات آماری را در بر دارد که در جداول متعدد، برای هر یک از سطوح جغرافیایی، قابل استخراج و ارائه است. برخی از این اطلاعات در قالب نشریات نتایج سرشماری ارائه می‌شود و سایر اطلاعات در صورت نیاز و برحسب مورد، در اختیار استفاده‌کنندگان قرار خواهد گرفت.

۵۹
شماره ۱

فرهنگ آبادیهای شهرستان ، یکی از مجموعه نشریات نتایج سرشماری عمومی نفوس و مسکن است که در ۱۹۵ جلد برای ۱۹۵ شهرستان (بر اساس تقسیمات کشوری در زمان سرشماری) منتشر می شود . در هر یک از این نشریات ، ۳۹ خصوصیت عمده جمعیتی ، اجتماعی ، اقتصادی و فرهنگی برای هر یک از آبادیهای دارای سکنه و نیز جدولی در مورد آبادیهای خالی از سکنه شهرستان به تفکیک بخش و دهستان ارائه شده است . همچنین این نشریات شامل نقشه کشور (که نشان دهنده موقعیت شهرستان در داخل استان است) ، نقشه شهرستان (به تفکیک بخش و دهستان ، و موقعیت مراکز بخش ، نقاط شهری و آبادیهای دارای ۲۰۰۰ نفر جمعیت و بیشتر) و نقشه های مربوط به بخش یا بخشهای شهرستان (به تفکیک دهستان و آبادیهای دارای ۲۰ خانوار و بیشتر) است .

لازم به یادآوری است ، نقشه شهرستانها که موقعیت کلیه آبادیها (دارای سکنه و خالی از سکنه) روی آن مشخص شده ، در مرکز آمار ایران موجود و قابل ارائه به استفاده کنندگان است .

امید است این مجموعه از نشریات نتایج سرشماری بتواند اطلاعات لازم برای شناخت اوضاع اجتماعی و اقتصادی آبادیهای کشور را در اختیار تصمیم گیران ، برنامه ریزان و پژوهشگران قرار دهد .

مرکز آمار ایران

فهرست مندرجات فرهنگ آبادیهای شهرستان سبزوار

صفحه

عنوان

تاریف و مفاهیم مورد استفاده در سرشماری عمومی نفوس و مسکن سال ۱۳۶۵ (ویژه فرهنگ آبادیها)

یک	جمعیت (جامعه مورد سرشماری)
یک	خانوار
دو	اقامتگاه معمولی
دو	شهر (نقطه شهری)
دو	آبادی (نقطه روستایی)
دو	جمعیت ساکن در نقاط شهری
دو	جمعیت ساکن در نقاط روستایی
دو	سن
دو	مهاجران وارد شده
دو	محل تولد
دو	باسواد
سه	کاز
سه	وضع فعالیت در ۷ روز گذشته

مفاهیم به کار رفته در این نشریه

چهار	نسبت جنسی
چهار	گروههای عمده سنی
چهار	نسبت باسوادی

ویژگیهای عمده نقاط روستایی شهرستان

۱	جمعیت
۴	خانوار
۴	مهاجرت
۵	سواد
۷	وضع فعالیت
۹	نقشه تقسیمات کشوری جمهوری اسلامی ایران به تفکیک استان : ۱۳۶۵
۱۰	نقشه شهرستان به تفکیک بخش و دهستان

۱۱ نقشه روستایی بخش جغتای شهرستان سبزوار از استان خراسان
۱۳ نقشه روستایی بخش داورزن شهرستان سبزوار از استان خراسان
۱۴ نقشه روستایی بخش ششتمد شهرستان سبزوار از استان خراسان (دهستانهای شامکان و ربع شامات)
۱۵ نقشه روستایی بخش ششتمد شهرستان سبزوار از استان خراسان (دهستانهای زمج، تکاب کومیشرو خواشد)
۱۶ نقشه روستایی بخش ششتمد شهرستان سبزوار از استان خراسان (دهستان فروغن و کوهمائی)
۱۷ نقشه روستایی بخش مرکزی شهرستان سبزوار از استان خراسان

جداول

۲۵ خصوصیات اجتماعی - اقتصادی آبادیهای دارای سکنه شهرستان
۴۴ نوع راه و فعالیت کشاورزی آبادیهای خالی از سکنه شهرستان

پیوستها

فرم ۳ - (پرستنامه آبادی)

فهرست مجموعه نشریات فرهنگ آبادیهای کشور براساس نتایج سرشماری عمومی نفوس و مسکن سال ۱۳۶۵

H1A
۴۸۷۰/۳
۱۳۹۲
۱۱۴
۲۰۰

تعاریف و مفاهیم مورد استفاده در سرشماری عمومی نفوس و مسکن سال ۱۳۶۵ (ویژه فرهنگ آبادیها)

جمعیت (جامعه مورد سرشماری)

اعضای همه خانوارهای معمولی ساکن و دستجمعی که اقامتگاه معمولی آنان در زمان سرشماری در ایران قرار دارد و نیز اعضای کلیه خانوارهای معمولی غیر ساکن کشور، جامعه مورد سرشماری را تشکیل می‌دهند. اعضای هیئتهای سیاسی و سفارتخانه‌های خارجی در ایران و افراد خانواده آنان جزو جامعه مورد سرشماری محسوب نمی‌شوند، اما ایرانیان عضو هیئتهای سیاسی و سفارتخانه‌های ایران در خارج از کشور و افراد خانواده آنان، جزو جامعه مورد سرشماری به حساب می‌آیند.

خانوار

خانوار از چند نفر تشکیل می‌شود که با هم در یک اقامتگاه زندگی می‌کنند، با یکدیگر هم‌خرج هستند و معمولاً "با هم غذا می‌خورند". فردی که به تنهایی زندگی می‌کند نیز، خانوار تلقی می‌شود.
خانوار معمولی: خانوار با تعریف فوق، اکثر افراد کشور را در بر می‌گیرد و به همین دلیل این‌گونه خانوارها، "خانوار معمولی" نیز نامیده می‌شود.

خانوار معمولی ساکن: خانواری که در اقامتگاه ثابت سکونت دارد، "خانوار معمولی ساکن" نامیده می‌شود.
خانوار معمولی غیر ساکن: خانواری که در زمان سرشماری در اقامتگاه ثابتی سکونت ندارد، "خانوار معمولی غیر ساکن" نامیده می‌شود. این دسته از خانوارها شامل سه گروه زیر است:

- ۱- خانوارهایی که در زمان سرشماری در کوچ به سر می‌برند و یا در خارج شهرها و آبادیها در زیر چادر زندگی می‌کنند.
 - ۲- خانوارهایی که در محل زندگی ثابتی زندگی نمی‌کنند و به‌طور مداوم محل زندگی خود را تغییر می‌دهند، مانند کولیها.
 - ۳- خانوارهایی که محل زندگی مشخص ندارند و شبها معمولاً "در پارکها، خرابه‌ها، زیرپلها و... بیتوته می‌کنند.
- خانوار دستجمعی: مجموعه افرادی که به دلیل داشتن هدف یا ویژگیهای مشترک مانند تحصیل، بیماری روانی و... با هم در یک موسسه از قبیل خوابگاه دانشجویی، آسایشگاه روانی و... زندگی می‌کنند، یک خانوار دستجمعی به حساب می‌آیند. در این سرشماری، افرادی که در ندامتگاهها، بازداشتگاهها و مراکز مشابه نگهداری می‌شوند و نیز افرادی که در سربازخانه‌ها، پادگانها، پاسگاهها، پایگاهها، یا اردوگاههای نظامی و انتظامی به‌طور جمعی به سر می‌برند و همچنین دانش‌آموزان و دانشجویان موسسات آموزشی نیروهای نظامی و انتظامی، به عنوان اعضای خانوار دستجمعی مورد سرشماری قرار نمی‌گیرند. این‌گونه افراد همراه با سایر اعضای خانوار معمولی خود سرشماری می‌شوند.

یک

۷۷
نیم

اقامتگاه معمولی

اقامتگاه معمولی خانوار، محلی است که خانوار در زمان سرشماری در آنجا زندگی می‌کند، مشروط بر اینکه اقامتگاه دیگری نداشته باشد. اقامتگاه معمولی خانواری که در زمان سرشماری بیش از یک اقامتگاه دارد، محلی است که بیشترین مدت سال را در آنجا به سر می‌برد.

شهر (نقطه شهری)

منظور از شهر، هر یک از نقاطی است که دارای شهرداری باشد.

آبادی (نقطه روستایی)

آبادی به مجموعه یک یا چند مکان و اراضی به هم پیوسته (اعم از کشاورزی و غیرکشاورزی) گفته می‌شود که خارج از محدوده شهرها واقع شده و دارای محدوده ثبتی یا عرفی مستقل باشد. اگر آبادی در زمان سرشماری، محل سکونت خانوار یا خانوارهایی باشد، "دارای سکنه" و در غیر این صورت، "خالی از سکنه" تلقی می‌شود.

جمعیت ساکن در نقاط شهری

منظور از جمعیت ساکن در نقاط شهری در هر یک از محدوده‌های بخش، شهرستان، استان یا کشور، جمعیت کلیه شهرهایی است که در همان محدوده قرار دارد و جمعیت هر شهر عبارت است از مجموع تعداد اعضای همه خانوارهای معمولی ساکن و دستجمعی که اقامتگاه معمولی آنها در زمان سرشماری در آن شهر واقع است.

جمعیت ساکن در نقاط روستایی

منظور از جمعیت ساکن در نقاط روستایی در هر یک از محدوده‌های دهستان، بخش، شهرستان، استان یا کشور، جمعیت کلیه آبادیهایی است که در همان محدوده قرار دارد و جمعیت هر آبادی عبارت است از مجموع تعداد اعضای همه خانوارهای معمولی ساکن و دستجمعی که اقامتگاه معمولی آنها در زمان سرشماری در آن آبادی واقع است.

سن

منظور از سن، تعداد سالهای کاملی است که از زمان تولد فرد گذشته است.

مهاجران وارد شده

در هر شهر یا آبادی، آن دسته از اعضای خانوارهای معمولی ساکن و دستجمعی که متولد آنجا نباشند، مهاجر شناخته می‌شوند.

محل تولد

منظور از محل تولد، آبادی یا شهری است که در زمان تولد فرد، اقامتگاه معمولی مادر او بوده است.

باسواد

کسانی که می‌توانند به فارسی یا هر زبان دیگری متن ساده‌ای را بخوانند و بنویسند، خواه مدرک رسمی داشته یا نداشته باشند، باسواد تلقی می‌شوند. همه محصلان از جمله نوآموزان سال اول ابتدایی و سوادآموزان نهضت سوادآموزی نیز باسواد به حساب می‌آیند.

کار، هر فعالیت فکری یا بدنی است که قانوناً " مجاز باشد و به منظور کسب درآمد (نقدی، غیرنقدی) صورت گیرد .

وضع فعالیت در ۷ روز گذشته

در این سرشماری، وضع فعالیت افراد در ۷ روز پیش از مراجعه مامور سرشماری مورد نظر است. هر یک از افراد از این نظر و با توجه به تعریف کار، در یکی از گروههای زیر قرار می‌گیرند:

شاغل: افراد زیر شاغل به حساب می‌آیند:

— کسانی که دارای شغلی هستند، اعم از اینکه در ۷ روز پیش از مراجعه مامور سرشماری کار کرده و یا به عللی از قبیل مرخصی، بیماری، تعطیل موقت محل کار و... کار نکرده‌اند و پس از رفع علت به کار خود ادامه خواهند داد.

— کسانی که شغل مستمر نداشته ولی در ۷ روز پیش از مراجعه مامور سرشماری، حداقل دو روز کار کرده‌اند.

— کسانی که تحت عنوان کارآموز در ۷ روز پیش از مراجعه مامور سرشماری به کار اشتغال داشته‌اند.

— کسانی که دارای شغلی هستند، ولی در ۷ روز پیش از مراجعه مامور سرشماری به اقتضای فصل و ماهیت فصلی کار خود، کار نکرده‌اند (بیکاران فصلی)، مشروط بر آنکه در جستجوی کار دیگری هم نباشند.

— افرادی که به انجام خدمت وظیفه عمومی مشغول هستند.

— کسانی که در حال گذراندن دوره‌های آموزشی در دانشکده‌ها و آموزشگاههای مربوط به نیروهای نظامی و انتظامی هستند.

بیکار (جویای کار): کسانی که شاغل به حساب نمی‌آیند و در ۷ روز پیش از مراجعه مامور سرشماری در جستجوی کار بوده‌اند، بیکار (جویای کار) تلقی می‌شوند.

محصل: کسانی که شاغل، بیکار (جویای کار) محسوب نمی‌شوند و در ۷ روز پیش از مراجعه مامور سرشماری در حال تحصیل بوده‌اند، محصل به حساب می‌آیند.

خانه‌دار: خانه‌دار به کسانی گفته می‌شود که شاغل، بیکار (جویای کار) و محصل به حساب نمی‌آیند و بنا بر اظهار پاسخگو، در ۷ روز پیش از مراجعه مامور سرشماری به خانه‌داری مشغول بوده‌اند.

دارای درآمد بدون کار: کسانی که شاغل، بیکار (جویای کار) محصل و خانه‌دار محسوب نمی‌شوند و درآمدهای مستمری مانند حقوق بازنشستگی، حقوق وظیفه، درآمد املاک و مستغلات، سود سهام و... دارند، دارای درآمد بدون کار محسوب می‌شوند.

سایر: کسانی که از نظر وضع فعالیت در ۷ روز پیش از مراجعه مامور سرشماری، در هیچ یک از گروههای بالا قابل طبقه‌بندی نیستند، در گروه سایر قرار می‌گیرند.

مفاهیم به کار رفته در این نشریه

نسبت جنسی

نسبت تعداد مردان به زنان یا زنان به مردان ، نسبت جنسی نامیده می‌شود . معمولاً " در این مورد نسبت تعداد مردان به زنان را محاسبه می‌کنند و به صورت درصد ارائه می‌دهند . یعنی اگر M تعداد مردان و F تعداد زنان در یک منطقه جغرافیایی باشد ، نسبت جنسی در آن منطقه عبارت خواهد بود از :

$$\text{نسبت جنسی} = \frac{M}{F} \times 100$$

گروههای عمده سنی

در مجموعه نشریات نتایج سرشماری عمومی نفوس و مسکن سال ۱۳۶۵ ، علاوه بر سنین منفرد و گروههای سنی منظم (۵ ساله و ۱۰ ساله) ، طبقه‌بندی سنی دیگری نیز برای جمعیت در نظر گرفته شده است که هر طبقه آن ، یک گروه عمده سنی نامیده می‌شود و عبارت است از :

افراد ۱ - ۵ ساله : نوباوگان

افراد ۶ - ۱۰ ساله : کودکان

افراد ۱۱ - ۱۴ ساله : نوجوانان

افراد ۱۵ - ۲۴ ساله : جوانان

افراد ۲۵ - ۶۴ ساله : میانسالان

افراد ۶۵ ساله و بیشتر : بزرگسالان

افرادی که سن آنان معلوم نبوده و یا امکان انتساب آنان به یکی از گروههای سنی وجود نداشته است ، در گروه " سن نامشخص " منظور شده است .

نسبت باسوادی

این نسبت در هر جامعه از تقسیم تعداد افراد با سواد در یک سن یا گروه سنی معین به جمعیت آن سن یا گروه سنی به دست می‌آید و معمولاً " به صورت " درصد " بیان می‌شود .

ویزگیهای عمده نقاط روستایی شهرستان سبزوار

سبزوار یکی از شهرستانهای استان خراسان است که در غرب این استان واقع شده و مرکز آن شهر سبزوار است . این شهرستان دارای ۲ شهر جغتای و سبزوار است . همچنین شهرستان سبزوار به ۴ بخش شامل ۲۳ دهستان تقسیم شده و متشکل از ۴۸۴ آبادی دارای سکنه و ۱۷۰۱ آبادی خالی از سکنه است .

جمعیت

در سرشماری عمومی نفوس و مسکن مهرماه ۱۳۶۵ ، شهرستان سبزوار دارای ۳۵۹۴۹۷ نفر جمعیت بوده است . از این تعداد ، ۱۳۳۱۶۴ نفر ساکن در نقاط شهری ، ۲۲۶۳۰۴ نفر ساکن در نقاط روستایی و بقیه غیر ساکن بودمانند .

جدول ۱- تعداد آبادیهای دارای سکنه شهرستان بر حسب بخش ، به تفکیک طبقات عمری

بخش	جمع	۱ تا ۲۴	۲۵ تا ۴۹	۵۰ تا ۹۹	۱۰۰ تا ۲۴۹	۲۵۰ تا ۴۹۹	۵۰۰ تا ۹۹۹	۱۰۰۰ تا ۲۴۹۹	۲۵۰۰ تا ۴۹۹۹	۵۰۰۰ تا بیشتر
شهرستان سبزوار	۴۸۴	۱۱۱	۲۸	۳۱	۶۲	۸۲	۱۰۲	۵۹	۷	۰
جغتای	۱۱۴	۱۱	۰	۸	۸	۲۳	۳۷	۲۵	۲	۰
داورزن	۶۵	۲۰	۴	۳	۶	۱۲	۹	۱۰	۱	۰
غضنجد	۱۵۸	۲۸	۱۸	۱۳	۲۴	۲۹	۲۸	۸	۰	۰
مرکزی	۱۴۷	۵۲	۶	۷	۱۴	۱۹	۲۹	۱۶	۴	۰

از جمعیت نقاط روستایی این شهرستان ، ۱۱۳۰۹۳ نفر مردان و ۱۱۳۲۱۰ نفر زنان تشکیل می‌دادمانند . نسبت جنسی در این جمعیت نشان می‌دهد که در مقابل هر ۱۰۰ نفر زن ، ۱۰۰ نفر مرد وجود دارد . این نسبت در بین اطفال کمتر از یکساله ۱۰۵ و در بین افراد ۶۵ ساله و بیشتر ۱۱۶ است . پایینترین نسبت جنسی به گروه سنی میانسالان (۲۵ - ۶۴ ساله) و بالاترین نسبت ، به گروه سنی بزرگسالان (۶۵ ساله و بیشتر) تعلق دارد .

جدول ۲- جمعیت نقاط روستایی شهرستان بر حسب بخش و گروه‌های عمده‌سنی، به تفکیک جنس

نسبت جنسی	زن	مرد	مرد و زن		گروه‌های عمده‌سنی
			تعداد	درصد	
۱۰۰	۱۱۳۲۱۰	۱۱۳۰۹۳	۱۰۰/۰۰	۲۲۶۳۰۳	شهرستان سبزوار
۱۰۵	۳۷۷۲	۳۹۷۹	۳/۴۳	۷۷۵۱	اطفال / کمتر از یکساله /
۱۰۶	۱۹۴۹۶	۲۰۵۹۶	۱۷/۷۲	۴۰۰۹۲	نویسوان / ۱-۵ساله /
۱۰۵	۱۷۲۴۰	۱۸۱۰۰	۱۵/۶۲	۳۵۳۴۰	کودکان / ۶-۱۰ساله /
۱۰۱	۱۱۳۳۳	۱۱۴۰۲	۱۰/۰۵	۲۲۷۳۵	نوجوانان / ۱۱-۱۴ساله /
۹۶	۱۹۵۵۶	۱۸۷۹۳	۱۶/۹۵	۳۸۳۴۹	جوانان / ۱۵-۲۴ساله /
۹۴	۲۷۳۰۴	۳۵۰۰۰	۳۱/۹۵	۷۲۳۰۴	میانسالان / ۲۵-۶۴ساله /
۱۱۶	۴۵۰۲	۵۲۰۸	۴/۲۹	۹۷۱۰	بزرگسالان / ۶۵ساله و بیشتر /
*	۷	۱۵	۰/۰۱	۲۲	شامخصی
۱۰۱	۳۸۴۰۴	۳۸۹۰۶	۱۰۰/۰۰	۷۷۳۱۰	بخش جغتای
۱۱۴	۱۳۲۴	۱۵۰۶	۳/۶۶	۲۸۳۰	اطفال / کمتر از یکساله /
۱۰۷	۷۰۵۵	۷۵۴۴	۱۸/۸۸	۱۴۵۹۹	نویسوان / ۱-۵ساله /
۱۰۳	۵۹۰۲	۶۰۷۵	۱۵/۴۹	۱۱۹۷۷	کودکان / ۶-۱۰ساله /
۱۰۳	۲۶۶۱	۳۷۸۸	۹/۶۴	۷۴۴۹	نوجوانان / ۱۱-۱۴ساله /
۹۷	۶۹۲۸	۶۷۱۱	۱۷/۶۴	۱۳۶۳۹	جوانان / ۱۵-۲۴ساله /
۹۶	۱۲۳۱۵	۱۱۷۷۱	۳۱/۱۶	۲۴۰۸۶	میانسالان / ۲۵-۶۴ساله /
۱۲۴	۱۲۱۷	۱۵۰۷	۳/۵۲	۲۷۲۴	بزرگسالان / ۶۵ساله و بیشتر /
*	۲	۴	۰/۰۱	۶	شامخصی
۹۹	۱۵۲۶۵	۱۵۱۴۹	۱۰۰/۰۰	۳۰۴۱۴	بخش داورزن
۱۰۸	۴۴۰	۴۷۶	۳/۰۱	۹۱۶	اطفال / کمتر از یکساله /
۱۰۸	۲۲۶۰	۲۴۵۲	۱۵/۴۹	۴۷۱۲	نویسوان / ۱-۵ساله /
۱۰۲	۲۳۴۵	۲۳۹۱	۱۵/۵۷	۴۷۳۶	کودکان / ۶-۱۰ساله /
۱۰۴	۱۶۶۰	۱۷۲۰	۱۱/۱۱	۳۳۸۰	نوجوانان / ۱۱-۱۴ساله /
۱۰۱	۲۶۱۸	۲۶۴۲	۱۷/۲۹	۵۲۶۰	جوانان / ۱۵-۲۴ساله /
۹۰	۵۱۱۸	۴۶۱۴	۳۲/۰۰	۹۷۳۲	میانسالان / ۲۵-۶۴ساله /
۱۰۴	۸۲۲	۸۵۲	۵/۵۰	۱۶۷۴	بزرگسالان / ۶۵ساله و بیشتر /
*	۲	۲	۰/۰۱	۴	شامخصی

جدول ۲- جمعیت نقاط روستایی شهرستان برنج بخش در گروه های عمده سنی، به تفکیک جنس و نباله،

نسبت جنسی	زن	مرد	مرد و زن		گروه های عمده سنی
			درصد	تعداد	
۹۷	۲۵۲۸۴	۲۴۵۹۱	۱۰۰/۰۰	۴۹۸۷۵	بخش ششم
۹۵	۸۷۳	۸۲۶	۳/۴۱	۱۶۹۹	اطفال / کمتر از یکساله /
۱۰۶	۴۳۱۲	۴۵۸۴	۱۷/۸۴	۸۸۹۶	نوباوگان / ۱-۵ساله /
۱۰۵	۴۰۶۰	۴۲۴۴	۱۶/۶۵	۸۳۰۴	کودکان / ۶-۱۰ساله /
۹۲	۲۴۳۴	۲۲۳۸	۹/۳۷	۴۶۷۲	نوجوانان / ۱۱-۱۴ساله /
۸۶	۴۳۶۹	۳۷۶۴	۱۶/۲۱	۸۱۳۳	جوانان / ۱۵-۲۴ساله /
۹۴	۸۳۹۳	۷۹۷۱	۳۲/۶۹	۱۶۳۰۴	میانسالان / ۲۵-۶۴ساله /
۱۲۲	۸۴۰	۱۰۲۱	۳/۷۲	۱۸۶۱	بزرگسالان / ۶۵ساله و بیشتر /
*	۳	۳	۰/۰۱	۶	نامشخص
۱۰۱	۳۴۳۵۷	۳۴۴۴۷	۱۰۰/۰۰	۶۸۷۰۴	بخش مرکزی
۱۰۳	۱۱۳۵	۱۱۷۱	۳/۳۶	۲۳۰۶	اطفال / کمتر از یکساله /
۱۰۳	۵۸۶۹	۶۰۱۶	۱۷/۳۰	۱۱۸۸۵	نوباوگان / ۱-۵ساله /
۱۰۹	۴۹۳۳	۵۳۹۰	۱۵/۰۳	۱۰۳۲۳	کودکان / ۶-۱۰ساله /
۱۰۲	۲۵۷۸	۳۶۵۶	۱۰/۵۳	۶۲۳۴	نوجوانان / ۱۱-۱۴ساله /
۱۰۱	۵۶۴۱	۵۶۷۶	۱۶/۴۷	۱۱۳۱۷	جوانان / ۱۵-۲۴ساله /
۹۳	۱۱۴۷۸	۱۰۷۰۴	۳۲/۲۹	۲۲۱۸۲	میانسالان / ۲۵-۶۴ساله /
۱۱۳	۱۶۲۳	۱۸۲۸	۵/۰۲	۳۴۵۱	بزرگسالان / ۶۵ساله و بیشتر /
*	۰	۶	۰/۰۱	۶	نامشخص

* محاسبه مفهوم ندارد.

خانوار

در سرشماری مهرماه ۱۳۶۵، شهرستان سبزوار دارای ۷۶۹۲۷ خانوار بوده است. از این تعداد، ۲۸۷۵۶ خانوار ساکن در نقاط شهری، ۴۸۱۶۱ خانوار ساکن در نقاط روستایی و بقیه غیر ساکن بودمانند.

جدول ۳- تعداد آبادیهایی دارای سکونت در شهرستان بر حسب بخش، به تفکیک گروه بندی تعداد خانوار

بخش	مج	۱ تا ۲ خانوار	۳ تا ۵ خانوار	۶ تا ۱۰ خانوار	۱۱ تا ۲۰ خانوار	۲۱ تا ۵۰ خانوار	۵۱ تا ۱۰۰ خانوار	۱۰۱ تا ۲۰۰ خانوار	۲۰۱ تا ۵۰۰ خانوار	۵۰۰ تا ۱۰۰۰ خانوار	بیشتر
شهرستان سبزوار	۴۸۴	۱۰۲	۲۹	۳۰	۶۵	۷۶	۱۱۰	۶۳	۸	۰	۰
بخش جغتای	۱۱۴	۱۰	۱	۶	۹	۲۵	۳۶	۲۵	۲	۰	۰
بخش داورزن	۶۵	۲۱	۲	۳	۶	۱۲	۱۰	۱۰	۱	۰	۰
بخش هفتمد	۱۵۸	۲۲	۲۱	۱۴	۲۲	۲۲	۳۶	۸	۱	۰	۰
بخش مرکزی	۱۴۷	۵۰	۵	۷	۱۷	۱۶	۲۸	۲۰	۴	۰	۰

متوسط تعداد افراد در خانوارهای معمولی ساکن نقاط روستایی این شهرستان، ۴/۷ نفر است. بیشترین تعداد خانوار، مربوط به خانوارهای ۲ نفره و کمترین آن مربوط به خانوارهای ۱۰ نفره و بیشتر است.

جدول ۴- خانوارهای معمولی ساکن نقاط روستایی شهرستان بر حسب بخش، به تفکیک تعداد افراد در خانوار

بخش	مج	۱ نفر	۲ نفر	۳ نفر	۴ نفر	۵ نفر	۶ نفر	۷ نفر	۸ نفر	۹ نفر	تعداد بیشتر
شهرستان سبزوار	۴۸۱۵۸	۴۰۷۹	۷۲۴۸	۵۹۲۲	۶۲۱۷	۶۴۸۱	۶۲۹۴	۵۲۲۳	۳۶۸۶	۱۸۴۷	۱۱۵۱
بخش جغتای	۱۵۷۳۲	۱۰۲۹	۲۱۱۵	۱۹۹۳	۲۰۶۲	۲۱۶۰	۲۰۶۸	۱۸۰۵	۱۲۲۲	۶۹۰	۴۸۸
بخش داورزن	۶۵۱۷	۶۶۲	۱۰۲۰	۷۲۵	۷۹۵	۸۴۰	۸۴۰	۷۰۸	۴۶۶	۲۶۶	۱۹۵
بخش هفتمد	۱۰۷۸۵	۹۳۲	۱۵۸۰	۱۴۰۹	۱۳۸۹	۱۵۲۵	۱۴۳۳	۱۱۵۸	۸۱۱	۳۵۸	۱۹۰
بخش مرکزی	۱۵۱۲۴	۱۴۵۶	۲۵۲۳	۱۷۹۵	۱۹۷۱	۱۹۵۶	۱۹۵۳	۱۵۲۱	۱۰۸۷	۵۲۳	۲۷۸

مهاجرت

در سرشماری عمومی نفوس و مسکن مهرماه ۱۳۶۵، ۹۳/۱ درصد از جمعیت نقاط روستایی شهرستان سبزوار در همان آبادی که در زمان سرشماری اقامت داشتند متولد شدهاند. مقایسه محل تولد افراد با محلی که در زمان سرشماری در آنجا اقامت داشتند نشان می دهد که ۴/۸ درصد جمعیت نقاط روستایی این شهرستان از آبادی به آبادی و ۱/۴ درصد از شهر به آبادی، در طول زندگی شان مهاجرت کردهاند.

(۱) شامل ۳ خانوار دستجمعی و ۴۸۱۵۸ خانوار معمولی ساکن است.

جدول ۵ جمعیت نقاط روستایی شهرستان بر حسب گروه‌های عمده شغلی، به تفکیک محل تولد

انفار شده	تولد در جای دیگر			تولد در آبادی محل اقامت	جمع	گروه‌های عمده شغلی
	خارج کشور	شهر	آبادی			
۱۲۷۷	۵۰۸	۳۰۷۷	۱۰۷۹۴	۳۱۰۶۴۷	۲۲۶۳۰۲	شهرستان سبزوار
۱۱۳	۶	۶۱	۴۰	۷۵۳۱	۷۷۵۱	اطفال / کمتر از یکساله /
۳۹۱	۸۱	۵۱۰	۴۸۱	۳۸۶۲۹	۴۰۰۹۲	نوجوانان / ۱-۵ ساله /
۱۵۸	۷۵	۴۴۶	۶۶۷	۳۳۹۹۴	۲۵۳۴۰	کودکان / ۶-۱۰ ساله /
۱۲۱	۲۵	۲۶۸	۶۵۸	۲۱۶۵۳	۲۲۷۳۵	نوجوانان / ۱۱-۱۴ ساله /
۱۷۹	۹۰	۶۴۹	۱۸۱۴	۳۵۶۱۷	۲۸۳۴۹	جوانان / ۱۵-۲۴ ساله /
۲۵۰	۱۹۸	۱۰۲۶	۶۳۶۰	۶۴۴۷۰	۷۲۳۰۴	میانسالان / ۲۵-۶۴ ساله /
۶۲	۲۳	۱۱۵	۷۷۲	۸۷۳۸	۹۷۱۰	بزرگسالان / ۶۵ ساله و بیشتر /
۳	۰	۲	۲	۱۵	۲۲	نامشخص

سواد

در سرشماری مهرماه ۱۳۶۵ شهرستان سبزوار، از ۱۷۸۴۶۰ نفر جمعیت ۶ ساله و بیشتر نقاط روستایی این شهرستان ۴۸/۶ درصد باسواد بودمانند. نسبت باسوادی در این جمعیت برای مردان، ۶۰/۱ درصد و برای زنان، ۳۷/۲ درصد بوده است. این نسبت برای افراد لازم‌التعلیم (۶-۱۴ ساله)، ۸۲/۴ درصد و برای افراد ۱۵ ساله و بیشتر، ۳۲/۲ درصد بوده است.

جدول ۶- درصد باسوادان بی‌سوادان جمعیت ۶ ساله و بیشتر نقاط روستایی شهرستان بر حسب جنس و گروه‌های عمده شغلی، به تفکیک جنس

انفار شده	بی‌سواد		باسواد		جمع	گروه‌های عمده شغلی
	زن	مرد	زن	مرد		
۰/۳۳	۶۲/۴۲	۳۹/۶۰	۳۷/۱۹	۶۰/۱۳	۱۰۰/۰۰	شهرستان سبزوار
۰/۸۵	۲۲/۹۸	۸/۶۶	۷۶/۰۳	۹۰/۶۲	۱۰۰/۰۰	کودکان / ۶-۱۰ ساله /
۰/۱۸	۲۸/۵۸	۹/۶۰	۷۱/۲۲	۹۰/۲۴	۱۰۰/۰۰	نوجوانان / ۱۱-۱۴ ساله /
۰/۱۶	۵۱/۸۲	۲۵/۸۱	۴۸/۰۱	۷۴/۰۴	۱۰۰/۰۰	جوانان / ۱۵-۲۴ ساله /
۰/۱۴	۹۲/۲۳	۶۵/۸۴	۷/۴۸	۳۴/۰۸	۱۰۰/۰۰	میانسالان / ۲۵-۶۴ ساله /
۰/۸۵	۹۶/۷۸	۸۶/۱۲	۲/۰۷	۱۳/۲۹	۱۰۰/۰۰	بزرگسالان / ۶۵ ساله و بیشتر /

جدول ۶- درمیدان سوادان و جمعیت و سالهای اشتغال در سالی شرفان چرسب بخش و گروههای همونی بختیک بخش (دنبال)

انبارشده	بی سواد		با سواد		جمع	گروههای همونی
	زن	مرد	زن	مرد		
۰/۲۵	۶۲/۲۶	۲۹/۴۴	۲۶/۲۰	۶۰/۳۰	۱۰۰/۰۰	بخش جغتای
۰/۹۳	۲۵/۲۶	۹/۹۴	۷۳/۵۲	۸۹/۳۲	۱۰۰/۰۰	کودکان/۶-۱۰ ساله /
۰/۲۱	۲۲/۸۹	۱۱/۴۳	۶۶/۸۴	۸۸/۴۱	۱۰۰/۰۰	نوجوانان/۱۱-۱۴ ساله /
۰/۱۹	۵۴/۸۹	۲۶/۶۳	۴۴/۹۲	۷۳/۱۸	۱۰۰/۰۰	جوانان/۱۵-۲۴ ساله /
۰/۱۵	۹۲/۰۶	۶۵/۰۸	۷/۷۱	۳۴/۸۵	۱۰۰/۰۰	میانسالان/۲۵-۶۴ ساله /
۰/۶۲	۹۷/۱۲	۸۵/۶۰	۱/۸۱	۱۴/۱۳	۱۰۰/۰۰	بزرگسالان/۶۵ ساله و بیشتر /
۰/۲۳	۵۳/۸۲	۳۶/۶۷	۴۵/۸۱	۶۳/۰۴	۱۰۰/۰۰	بخش داورزن
۰/۸۴	۱۲/۲۸	۶/۰۲	۸۶/۷۴	۹۳/۲۷	۱۰۰/۰۰	کودکان/۶-۱۰ ساله /
۰/۲۴	۱۳/۹۸	۵/۰۶	۸۵/۷۲	۹۴/۷۷	۱۰۰/۰۰	نوجوانان/۱۱-۱۴ ساله /
۰/۱۵	۳۵/۹۸	۱۸/۷۴	۶۳/۸۷	۸۱/۱۱	۱۰۰/۰۰	جوانان/۱۵-۲۴ ساله /
۰/۱۶	۸۸/۲۲	۶۵/۱۷	۱۱/۵۹	۳۴/۷۰	۱۰۰/۰۰	میانسالان/۲۵-۶۴ ساله /
۰/۶۶	۹۵/۲۶	۸۷/۵۶	۴/۱۴	۱۱/۷۴	۱۰۰/۰۰	بزرگسالان/۶۵ ساله و بیشتر /
۰/۳۱	۶۸/۹۵	۴۵/۲۹	۳۰/۷۰	۵۴/۴۴	۱۰۰/۰۰	بخش ششتمد
۰/۷۰	۳۲/۸۶	۱۱/۳۱	۶۶/۳۵	۸۸/۰۸	۱۰۰/۰۰	کودکان/۶-۱۰ ساله /
۰/۲۴	۳۸/۱۳	۱۲/۷۸	۶۱/۷۱	۸۶/۹۱	۱۰۰/۰۰	نوجوانان/۱۱-۱۴ ساله /
۰/۱۶	۶۳/۵۶	۳۶/۰۰	۳۶/۲۸	۶۳/۸۴	۱۰۰/۰۰	جوانان/۱۵-۲۴ ساله /
۰/۱۰	۹۵/۲۳	۷۱/۸۵	۴/۵۲	۲۸/۱۰	۱۰۰/۰۰	میانسالان/۲۵-۶۴ ساله /
۱/۰۷	۹۷/۲۶	۸۶/۰۹	۱/۳۱	۱۳/۱۲	۱۰۰/۰۰	بزرگسالان/۶۵ ساله و بیشتر /
۰/۳۳	۶۰/۵۲	۳۷/۰۸	۳۹/۰۹	۶۲/۶۶	۱۰۰/۰۰	بخش مرکزی
۰/۸۹	۱۷/۰۷	۶/۳۱	۸۱/۹۲	۹۲/۹۱	۱۰۰/۰۰	کودکان/۶-۱۰ ساله /
۰/۰۸	۲۴/۴۶	۷/۹۰	۷۵/۴۳	۹۲/۰۴	۱۰۰/۰۰	نوجوانان/۱۱-۱۴ ساله /
۰/۱۳	۴۶/۲۹	۲۱/۳۷	۵۳/۵۴	۷۸/۵۴	۱۰۰/۰۰	جوانان/۱۵-۲۴ ساله /
۰/۱۴	۹۲/۲۶	۶۲/۵۲	۷/۵۵	۳۷/۴۰	۱۰۰/۰۰	میانسالان/۲۵-۶۴ ساله /
۱/۰۱	۹۷/۰۴	۸۵/۸۹	۱/۶۰	۱۳/۴۰	۱۰۰/۰۰	بزرگسالان/۶۵ ساله و بیشتر /

وضع فعالیت

در سرشماری مهرماه ۱۳۶۵ ، ۴۳/۲ درصد جمعیت ۱۰ ساله و بیشتر نقاط روستایی شهرستان سبزوار را افراد شاغل و بیکار (جویای کار) تشکیل می‌دهند . نسبت افراد شاغل به جمعیت ۱۰ ساله و بیشتر در نقاط روستایی این شهرستان ، ۳۹/۵ درصد بوده است . این نسبت برای مردان ، ۶۹/۲ درصد و برای زنان ، ۱۰/۶ درصد بوده است .

جدول ۷- جمعیت ۱۰ ساله و بیشتر نقاط روستایی شهرستان بر حسب بخش و وضع فعالیت ، به تفکیک جنس

وضع فعالیت	مردوزن		مرد		زن	
	تعداد	درصد	تعداد	درصد	تعداد	درصد
شهرستان سبزوار	۱۴۹۳۹۰	۱۰۰/۰۰	۷۳۶۳۱	۱۰۰/۰۰	۷۵۷۵۹	۱۰۰/۰۰
شاغل	۵۹۰۰۶	۳۹/۵۰	۵۰۹۶۳	۶۹/۲۱	۸۰۴۳	۱۰/۶۲
بیکار / جویای کار /	۵۵۶۵	۲/۷۳	۴۱۴۶	۵/۶۳	۱۴۱۹	۱/۸۷
محصل	۱۹۵۰۷	۱۲/۰۶	۱۳۱۹۳	۱۷/۹۲	۶۳۱۴	۸/۳۳
خانه دار	۵۵۶۱۲	۳۷/۲۳	۶۱۳	۰/۸۳	۵۴۹۹۹	۷۲/۶۰
دارای درآمد بدون کار	۲۳۳۵	۱/۵۶	۱۱۲۰	۱/۵۲	۱۲۱۵	۱/۶۰
سایر	۶۸۹۰	۴/۶۱	۳۴۴۸	۴/۶۸	۳۴۴۲	۴/۵۴
اظهار نشده	۴۷۵	۰/۳۲	۱۴۸	۰/۲۰	۳۲۷	۰/۴۳
بخش جغتای	۴۹۹۰۴	۱۰۰/۰۰	۲۴۷۹۴	۱۰۰/۰۰	۲۵۱۱۰	۱۰۰/۰۰
شاغل	۱۸۲۶۳	۳۶/۶۰	۱۶۸۵۸	۶۷/۹۹	۱۴۰۵	۵/۶۰
بیکار / جویای کار /	۱۹۷۶	۲/۹۶	۱۳۶۷	۵/۶۳	۵۷۹	۲/۳۱
محصل	۷۲۸۲	۱۴/۵۹	۴۹۵۶	۱۹/۹۹	۲۳۲۶	۹/۲۶
خانه دار	۱۸۷۹۱	۳۷/۶۵	۲۲۱	۰/۸۹	۱۸۵۷۰	۷۳/۹۵
دارای درآمد بدون کار	۴۷۷	۰/۹۶	۲۶۵	۱/۰۷	۲۱۲	۰/۸۴
سایر	۲۹۵۰	۵/۹۱	۱۰۵۶	۴/۲۶	۱۸۹۴	۷/۵۴
اظهار نشده	۱۶۵	۰/۳۳	۴۱	۰/۱۷	۱۲۴	۰/۴۹
بخش داورزن	۲۰۹۹۲	۱۰۰/۰۰	۱۰۳۰۴	۱۰۰/۰۰	۱۰۶۸۸	۱۰۰/۰۰
شاغل	۷۸۷۰	۳۷/۴۹	۶۷۳۳	۶۵/۳۴	۱۱۳۷	۱۰/۶۴
بیکار / جویای کار /	۸۶۷	۴/۱۳	۷۷۴	۷/۵۱	۹۳	۰/۸۷
محصل	۲۹۵۹	۱۴/۱۰	۱۹۸۷	۱۹/۲۸	۹۷۲	۹/۰۹
خانه دار	۸۰۱۸	۳۸/۲۰	۷۹	۰/۷۷	۷۹۳۹	۷۴/۲۸
دارای درآمد بدون کار	۴۴۴	۲/۱۲	۲۱۹	۲/۱۳	۲۲۵	۲/۱۱
سایر	۷۷۴۰	۳/۶۹	۴۸۹	۴/۷۵	۲۸۵	۲/۶۷
اظهار نشده	۶۰	۰/۲۹	۲۳	۰/۲۲	۳۷	۰/۳۵

جدول ۷- جمعیت ۱۰ ساله و بیشتر تقاطر روستایی شهرستان بر حسب بخش و وضع فعالیت، به تفکیک جنس (دنباله)

زن		مرد		مرد و زن		وضع فعالیت
درصد	تعداد	درصد	تعداد	درصد	تعداد	
۱۰۰/۰۰	۱۶۷۵۳	۱۰۰/۰۰	۱۵۷۱۴	۱۰۰/۰۰	۳۲۴۶۷	بخش ششم
۱۶/۵۲	۲۷۶۸	۷۳/۱۳	۱۱۴۹۲	۴۳/۹۲	۱۴۲۶۰	شاغل
۲/۴۵	۴۱۱	۴/۹۱	۷۷۱	۳/۶۴	۱۱۸۲	بیکار / جویای کار /
۶/۲۳	۱۰۴۴	۱۳/۸۳	۲۱۲۴	۹/۹۱	۳۲۱۸	محصل
۶۸/۹۱	۱۱۵۴۴	۰/۵۰	۷۹	۳۵/۸۰	۱۱۶۲۳	خانه دار
۱/۷۶	۲۹۵	۱/۲۵	۱۹۷	۱/۵۲	۴۹۲	دارای درآمد بدون کار
۳/۷۷	۶۳۱	۶/۱۸	۹۷۱	۴/۹۳	۱۶۰۲	سایر
۰/۳۶	۶۰	۰/۱۹	۳۰	۰/۲۸	۹۰	اظهار نشده
۱۰۰/۰۰	۲۲۲۰۸	۱۰۰/۰۰	۲۲۸۱۹	۱۰۰/۰۰	۴۶۰۲۷	بخش مرکزی
۱۱/۷۸	۲۷۲۳	۶۹/۵۹	۱۵۸۸۰	۴۰/۴۴	۱۸۶۱۳	شاغل
۱/۴۵	۳۳۶	۵/۲۸	۱۲۰۴	۳/۳۵	۱۵۴۰	بیکار / جویای کار /
۸/۵۰	۱۹۷۲	۱۷/۸۶	۴۰۷۶	۱۳/۱۴	۶۰۴۸	محصل
۷۳/۰۲	۱۶۹۴۶	۲/۰۳	۲۳۴	۳۷/۳۳	۱۷۱۸۰	خانه دار
۲/۰۸	۴۸۳	۱/۹۲	۴۳۹	۲/۰۰	۹۲۲	دارای درآمد بدون کار
۲/۷۲	۶۳۲	۴/۰۸	۹۳۲	۳/۴۰	۱۵۶۴	سایر
۰/۴۶	۱۰۶	۰/۲۴	۵۴	۰/۳۵	۱۶۰	اظهار نشده

نقشه شهرستان بسز در بهنگک بخش و شهرستان

برشماره عمومی همراه سال ۱۳۶۵



ذرات نامردود
مرکز آمار ایران
علامه

- | | |
|--|---------------------------------|
| | مرکز شهر |
| | مرکز شهرستان |
| | مرکز بخش |
| | مرکز دهستان |
| | مرکز شهرستان |
| | قطعه شهری |
| | مرکز بخش (قطعه شهری) |
| | مرکز بخش (قطعه دهستانی) جهت ... |
| | مرکز بخش (قطعه دهستانی) جهت ... |
| | آبادی ابدی ... جهت ... |

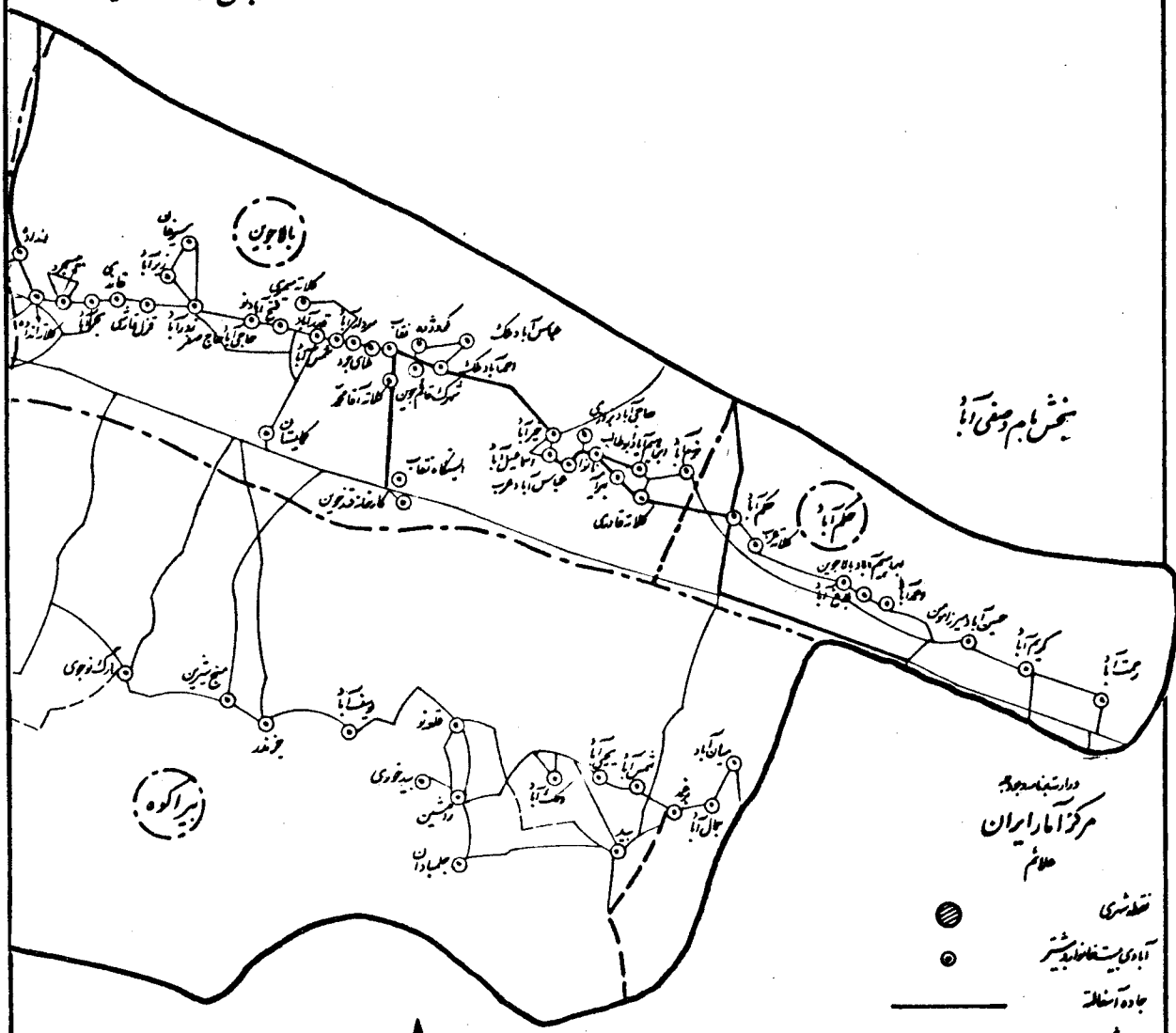


نقشه روستایی بخش جغای شهرستان سبزوار از استان خراسان

سرکاری عمومی مهرماه سال ۱۳۶۵

بخش مرکزی اسفراین

بخش نام وضعی آبا



دارتیمند سبزوار
مرکز امامار ایران
سلام

- ☉ تقاضی
- آبادی استغنا بیشتر
- جاده آسفالت
- جاده شوره
- جاده خاکی (پسته)
- جاده مالرو
- حدود استان
- ⊃⊂ مرکز کشور

بخش مرکزی سبزوار



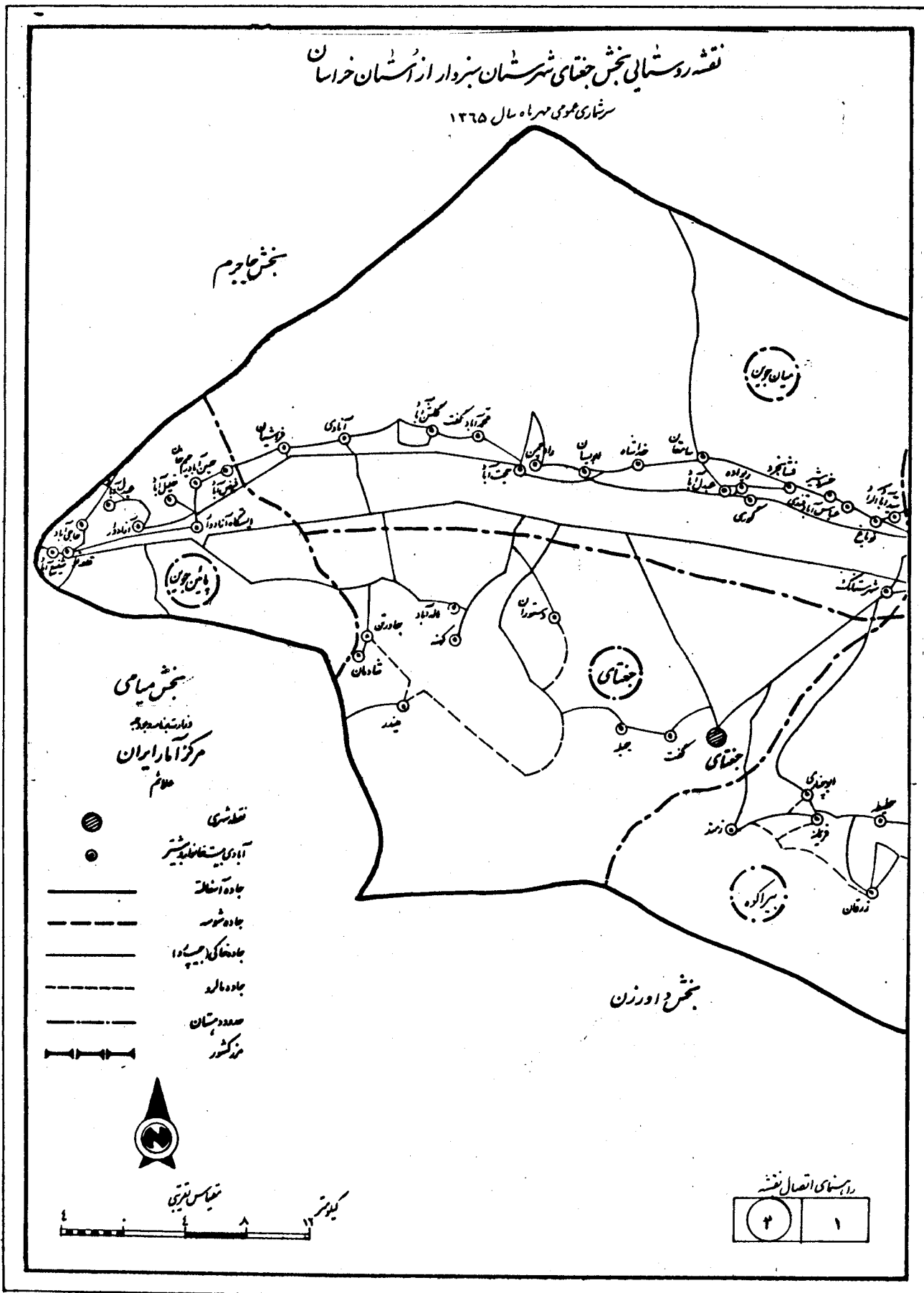
رودستای اتصال نقشه

۲	۶
---	---

کیلومتر
مقیاس تقریبی

نقشه روستایی بخش جغای شهرستان بنروزار از استان خراسان

سرشماری عمومی همراه سال ۱۳۶۵

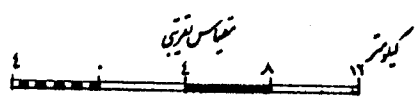


بخش جابرم

سایان بون

بخش میامی
فدایتیله جیوه
مرکز آمار ایران
علامت

- قطعی
- آبادی مستطابیه
- جاده آسفالت
- - - جاده شوره
- جاده خاکی بچسبیده
- - - جاده دالرد
- حدود دهستان
- — — — — مرز کشور



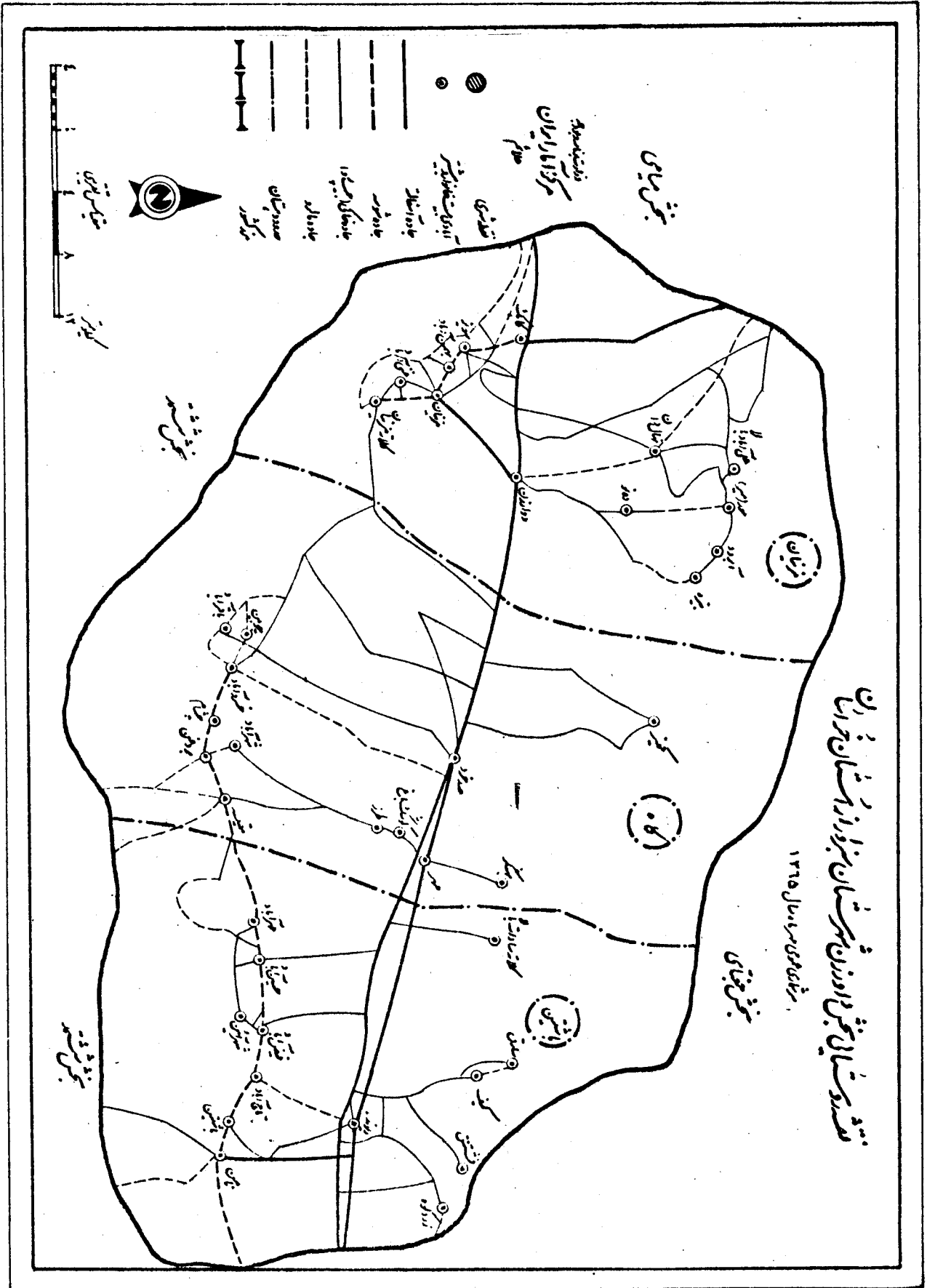
راه‌های اتصال نقشه

۲	۱
---	---

بخش اورزن

نقشه شالی بخش اوردن شهرستان نیریز از استان خراسان

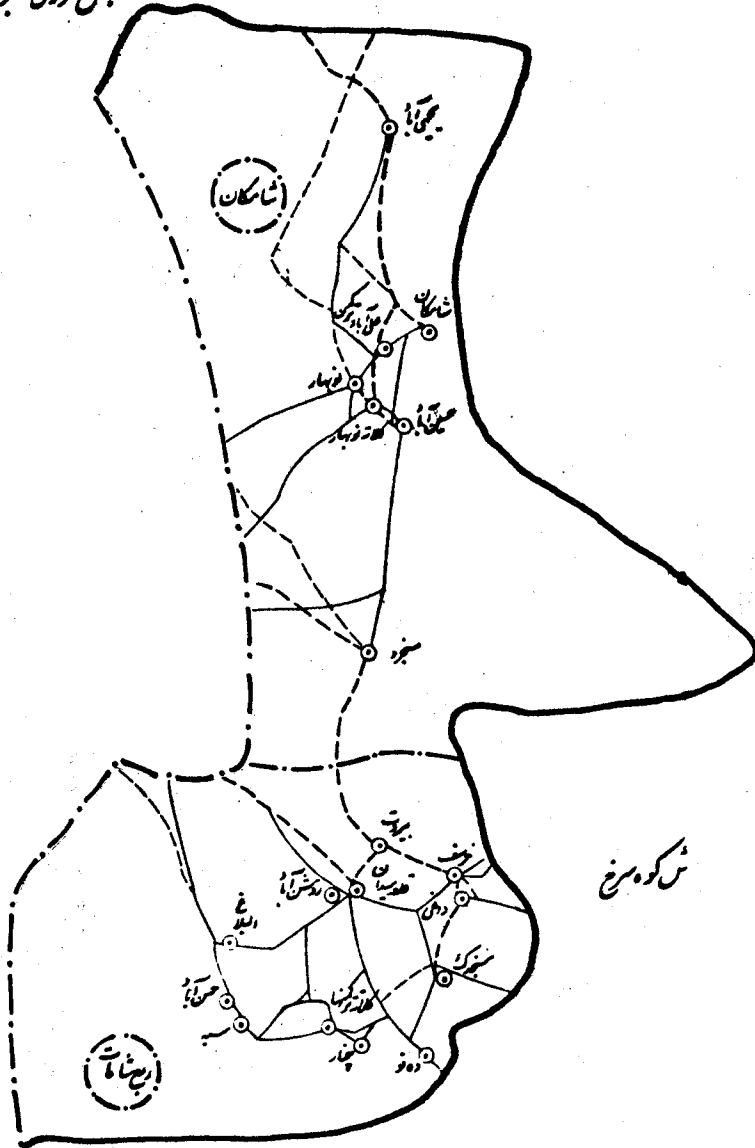
رضای موری سرمد، سال ۱۳۱۵



نقشه روستایی بخش ششم شهرستان سبزوار از استان خراسان (دهستانهای شامکان و ربع شامات)

سرشماری عمومی همراه سال ۱۳۶۵

بخش مرکزی سبزوار




شکوه مرغ

فارسینده بود
مرکز آمار ایران
علام

- قله سرتی
- آبادی است
- جاده آسفالت
- جاده شوسه
- جاده خاکی
- جاده دانه
- حدود دهستان
- ||| مرکز کشور

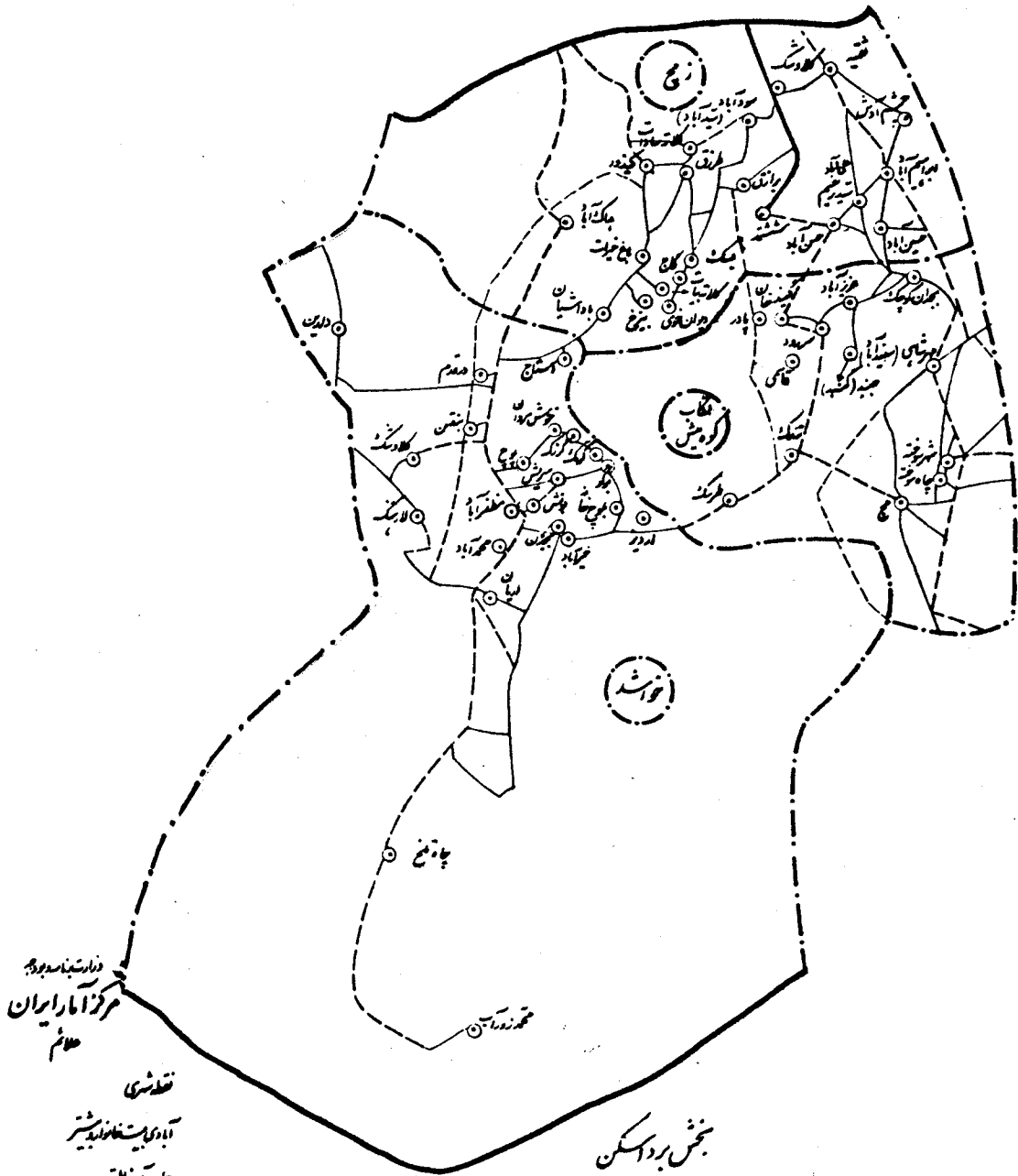


مقیاس تقریبی

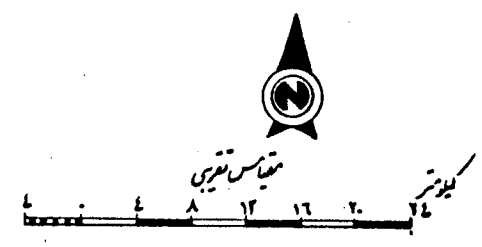


نقشه روستایی بخش ششده شهرستان سبزوار از استان خراسان (دهستانهای زنج، تکاب کوه میش و خواش)

سرکاری عمومی همراه سال ۱۳۶۵

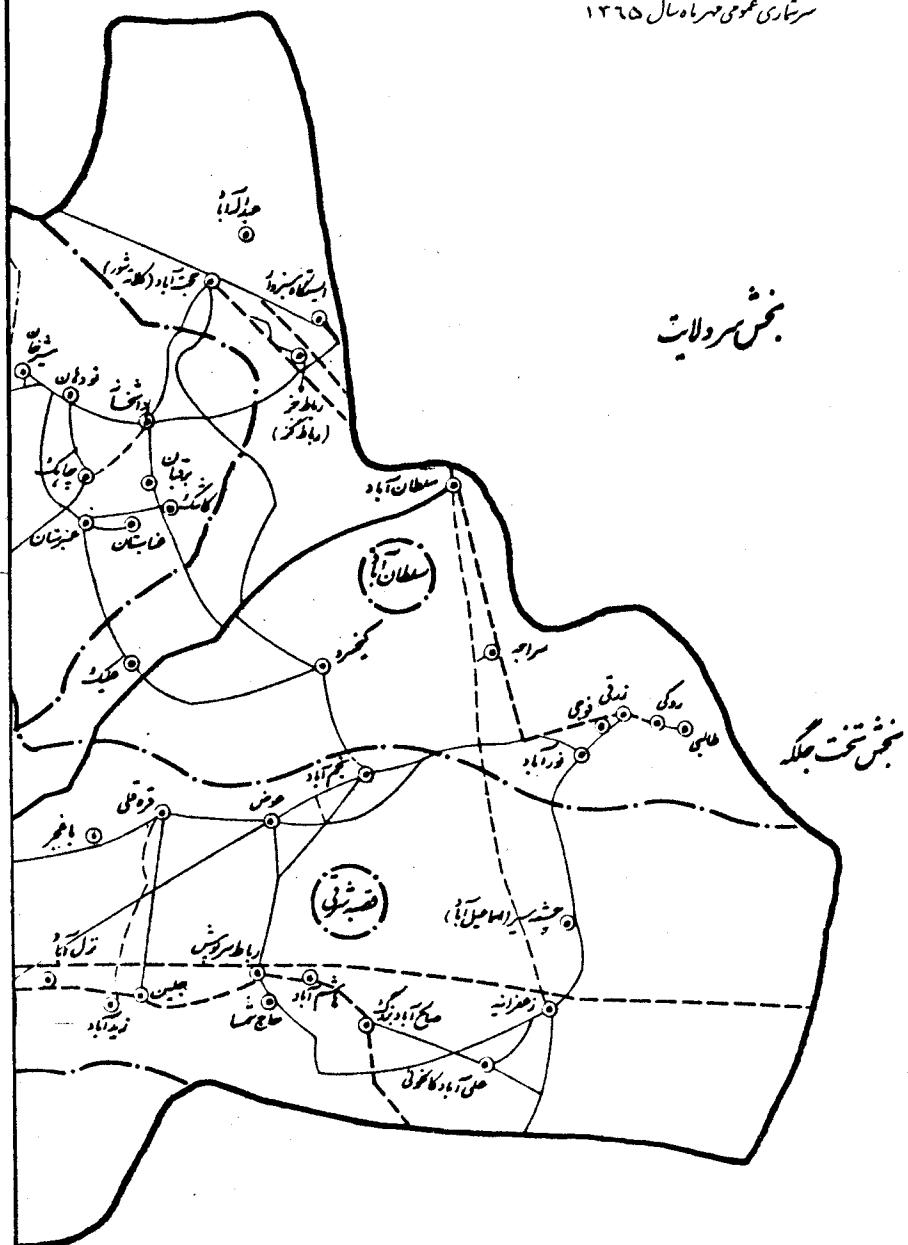


- نقطه شهری
- آبادی غیر شهری
- جاده آسفالت
- جاده خاکی
- جاده خاکی (محصول)
- جاده ناهموار
- حدود دهستان
- ==>==> مرز کشور



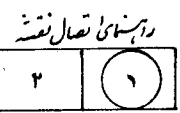
نقشه روستایی بخش مرکزی شهرستان سنجد در استان خراسان

سرشماری عمومی همراه سال ۱۳۶۵



دانشگاه شهید بهشتی
مرکز آمار ایران
طاب

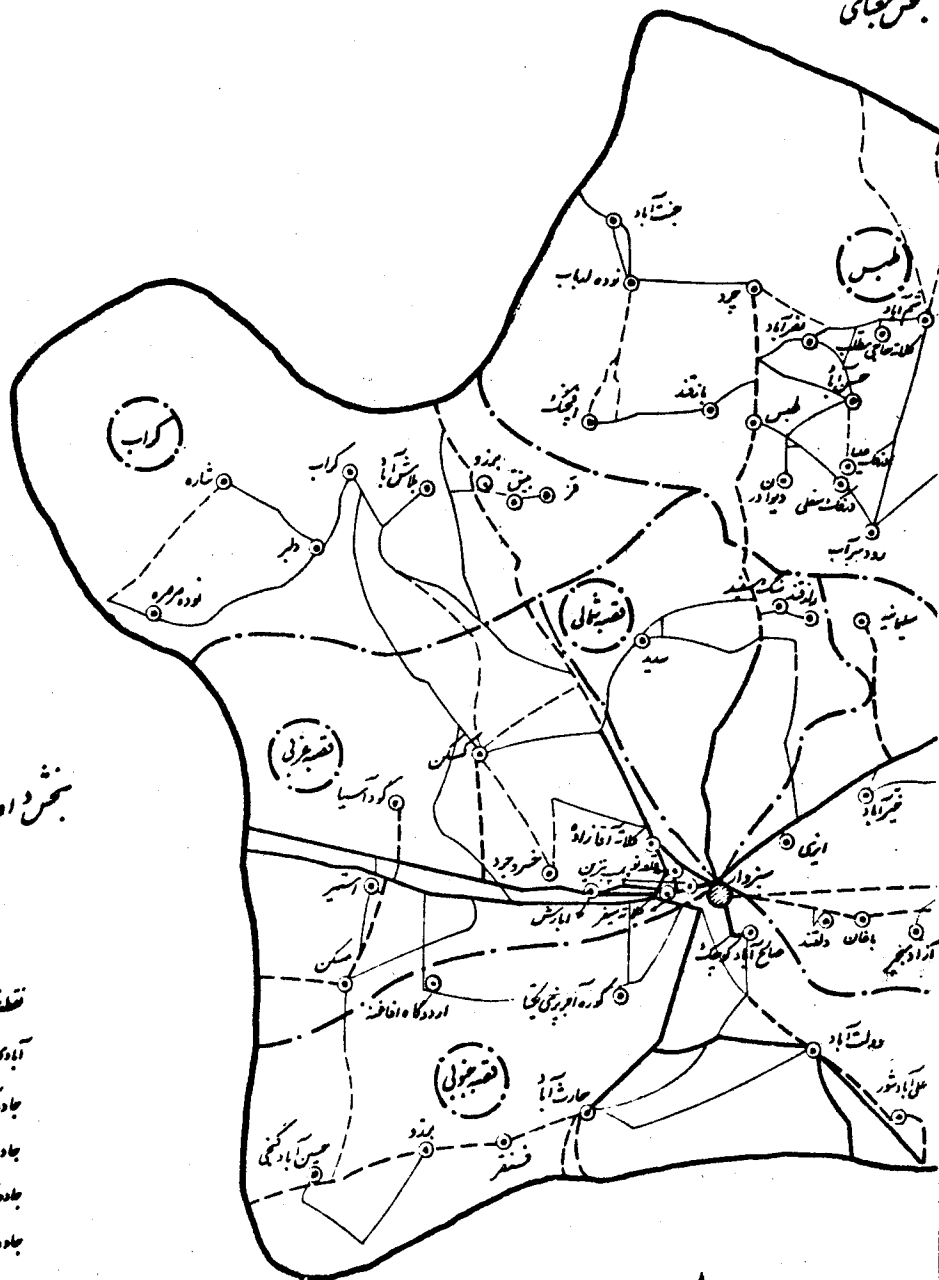
- قطعی
- آبادی مستغنی
- جاده آسفالت
- - - جاده خاکی
- ⋯ جاده خاکی آبی
- ⋯ جاده مالرو
- ⋯ حدود شهرستان
- ⋯ مرکز شهر



نقشه روستایی بخش مرکزی شهرستان سبزوار از استان خراسان

شماره نومی همراه سال ۱۳۲۵

بخش خجایی

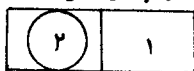


بخش اورزن

دارت پناهنده
مرکز آمار ایران
علامت

- قله‌سری
- آبادیست نامدارتر
- جاده آسفالت
- - - - جاده شوره
- جاده خاکی بچسب‌دار
- - - - جاده مالرو
- حدود روستا
- مرکز روستا

درجه‌های اتصال نقشه



مقیاس نوری



خصوصیات اجتماعی - اقتصادی آبادیهای دارای سکنه شهرستان سبزوار

شماره ردیف آبادی	آبادی	نوع راه آبادی (کد)	تعداد خانوار	کل جمعیت	جمعیت عمال و پیشه	جمعیت باسواد	جمعیت شامل	فصلیت کشاورزی							
								زراعت	باغداری	دامداری و دامپروری	پرورش طیور	پرورش گاو ابریشم	پرورش زنبور عسل	پرورش ماهی	
۱	۲	۳	۴	۵	۶	۷	۸	۹	۱۰	۱۱	۱۲	۱۳	۱۴	۱۵	۱۶
	بخش جغتای														
	دهستان بیلاجرین														
۱	ابراهیم آباد ابو طالب	۲	۱۲۵۵۷۲	۲۶۱	۲۷۲	۲۸۸	۱۸۲۶۰	۱۱۰	۲۷	۲۴	۲۰	۱۴	۴	۱	۱
۲	احمد آباد ملک	۱	۳۸۵۳۳	۷۰	۲۲	۳۶	۶۲۸	۲۳	۲۱	*	*	*	*	۰	۰
۳	اسماعیل آباد	۱	۱۸۵۵۷۵	۶۲	۲۸	۲۶	۱۵۶	*	*	*	*	*	*	۰	۰
۴	اشداده	۲	۳۵۵۵۸	۲۲	۲۳	۲۰	۶۷۸	*	*	*	*	*	*	۰	۰
۵	ایستگاه ختاب	۱	۱۸۵۵۸۷	۱۱	۲۵	۲۳	۷۲	*	*	*	*	*	*	۰	۰
۶	بحر آباد	۲	۱۸۵۵۹۱	۳۷	۲۲	۲۸	۲۲	*	*	*	*	*	*	۰	۰
۷	بهر امیه	۱	۳۶۳۳۱	۹۶	۲۸	۲۵	۱۱۴	*	*	*	*	*	*	۰	۰
۸	بیمجرد	۲	۷۶۳۳۱	۲۸	۲۲	۲۵	۶۱۱	*	*	*	*	*	*	۰	۰
۹	چاه حبیب اله	۳	۱۸۵۶۸۱	۱	۹	۷	۲	*	*	*	*	*	*	۰	۰
۱۰	حاجی آباد بیز ازی	۲	۲۱۵۳۲	۴۸	۲۳	۲۸	۵۲	*	*	*	*	*	*	۰	۰
۱۱	حاجی آباد حاج سفر	۲	۳۰۳۳۱	۳۶	۲۲	۲۰	۶۲	*	*	*	*	*	*	۰	۰
۱۲	خرم آباد	۳	۳۱۶۳۱	۲۵	۲۸	۲۰	۶۲	*	*	*	*	*	*	۰	۰
۱۳	ذخیر آباد	۲	۱۸۵۶۱۵	۲۶	۲۳	۲۸	۱۱۱	*	*	*	*	*	*	۰	۰
۱۴	دفتر مرکزی کارخانه قند و شکر	۱	۱۸۵۶۱۷	۴	۶۱	۲۱	۳	*	*	*	*	*	*	۰	۰
۱۵	زور آباد	۲	۱۸۵۶۲۲	۳۱	۲۲	۲۸	۲۰	*	*	*	*	*	*	۰	۰
۱۶	زسر آباد	۲	۱۸۵۶۲۲	۱۲۸	۲۰	۲۵	۲۰	*	*	*	*	*	*	۰	۰
۱۷	سردار آباد	۲	۳۸۱۳۱	۱۰۶	۵۱۵	۲۲	۱۰۰	*	*	*	*	*	*	۰	۰
۱۸	سیرخان	۲	۸۲۶۳۱	۱۸	۴۲	۲۲	۲۲	*	*	*	*	*	*	۰	۰
۱۹	شمس آباد	۲	۲۱۵۳۱	۳۲	۲۸	۲۳	۲۷	*	*	*	*	*	*	۰	۰
۲۰	شهر کتایم جوین	۱	۱۸۵۶۲۱	۲۰	۲۲	۲۲	۲۲	*	*	*	*	*	*	۰	۰
۲۱	عیاشی آباد عرب	۱	۱۸۵۶۲۵	۲۲	۲۲	۲۲	۲۲	*	*	*	*	*	*	۰	۰
۲۲	عیاشی آباد ملک	۲	۱۸۵۶۲۶	۱۲۱	۲۵	۲۵	۲۲	*	*	*	*	*	*	۰	۰
۲۳	فتح آباد شکر	۲	۱۸۵۶۳۱	۲۲	۲۲	۲۲	۸۵	*	*	*	*	*	*	۰	۰
۲۴	قارزی	۲	۱۸۵۶۳۲	۱۵۵	۲۸	۲۰	۱۸۶	*	*	*	*	*	*	۰	۰
۲۵	قدر آباد	۲	۱۸۵۶۳۵	۱۱۲	۲۵	۲۵	۱۶۲	*	*	*	*	*	*	۰	۰
۲۶	قرنقارغی	۲	۶۳۶۳۱	۱۰۲	۳۴	۲۱	۶۸	*	*	*	*	*	*	۰	۰
۲۷	کارخانه قند و شکر جوین	۲	۱۸۵۶۳۹	۹۹	۲۲	۲۲	۱۱۱	*	*	*	*	*	*	۰	۰
۲۸	کروژند	۴	۱۵۳۳۱	۶۱	۲۳	۲۳	۶۶	*	*	*	*	*	*	۰	۰
۲۹	کلاته اقام محمد	۲	۳۵۳۳۱	۵۲	۲۰	۲۰	۲۰	*	*	*	*	*	*	۰	۰
۳۰	کلاته اشداده	۲	۱۸۵۶۵۵	۱۰۱	۲۳	۲۳	۲۰	*	*	*	*	*	*	۰	۰
۳۱	کلاته قادری	۲	۱۸۵۶۶۲	۳۵	۳۵	۲۲	۷	*	*	*	*	*	*	۰	۰
۳۲	کلاته میمری	۲	۱۸۵۶۶۵	۱۷	۲۲	۲۰	۲۵	*	*	*	*	*	*	۰	۰
۳۳	کمایهستان	۳	۱۸۵۶۶۸	۸۶	۲۳	۲۲	۱۱۴	*	*	*	*	*	*	۰	۰
۳۴	لاله	۲	۱۸۵۶۷۰	۲	۲	۲	۱	*	*	*	*	*	*	۰	۰
۳۵	ملاجر د	۲	۱۸۵۶۸۰	۲۳	۲۲	۲۲	۲۲	*	*	*	*	*	*	۰	۰
۳۶	شاند	۲	۱۸۵۶۸۱	۲۰	۲۱	۲۱	۱۵۶	*	*	*	*	*	*	۰	۰
۳۷	نقاب	۱	۲۸۵۶۸۲	۶۶	۲۲	۲۲	۳۶	*	*	*	*	*	*	۰	۰
۳۸	پیام	۳	۱۸۵۶۸۸	۱	۶	۴	۱	*	*	*	*	*	*	۰	۰
	دهستان سیر اکره														
۱	ابو چشاری	۲	۱۸۵۸۰۷	۹۹	۲۰	۲۰	۲۲	*	*	*	*	*	*	۰	۰
۲	ارگنتر جوین	۳	۱۸۵۸۱۲	۶۴	۲۲	۲۲	۱۸۱	*	*	*	*	*	*	۰	۰
۳	بیر محمد	۲	۱۸۵۸۲۹	۶۲	۲۲	۲۲	۲۲	*	*	*	*	*	*	۰	۰
۴	بیله	۲	۳۵۳۳۱	۶۱	۲۲	۲۲	۲۲	*	*	*	*	*	*	۰	۰
۵	بیله خوری	۲	۳۵۳۳۱	۳۱	۵۵	۲۲	۱۲	*	*	*	*	*	*	۰	۰

کد نوع راه آبادی: ۱، جاده اسفالت، ۲، جاده شوسه، ۳، جاده خاکی، ۴، سایر (اینگاه راه آسین، باره آبی، ۵، نانشس عت)

شماره ردیف آبادی	۱۷	۱۸	۱۹	۲۰	۲۱	۲۲	۲۳	۲۴	۲۵	۲۶	۲۷	۲۸	۲۹	۳۰	۳۱	۳۲	۳۳	۳۴	۳۵	۳۶	۳۷	۳۸	۳۹	۴۰	۴۱	۴۲		
تعداد مردان	تعداد زنان	تعداد کودکان	تعداد بزرگسالان	تعداد مسکین	تعداد معلولین	تعداد بیماران	تعداد معلولین	تعداد معلولین	تعداد معلولین	تعداد معلولین	تعداد معلولین	تعداد معلولین	تعداد معلولین	تعداد معلولین	تعداد معلولین	تعداد معلولین	تعداد معلولین	تعداد معلولین	تعداد معلولین	تعداد معلولین	تعداد معلولین	تعداد معلولین	تعداد معلولین	تعداد معلولین	تعداد معلولین	تعداد معلولین	تعداد معلولین	
۱۶۶۶۱	۲۲۱۱۲۵	۱۳	۴۲	۷۸	۹	۱۸	۲۰	۱۲	۵	۱۴	۱۰	۸	۹۰	۴۶	۲۹	۱۰۰	۶۶	۵۱	۲۰	۴	۴	۹۴	۱۰	۴۱	۱۷۰	۴۱		
۲۲۸۷	۱۴۷۷۶۰	۶	۱۲	۲۱	۴	۱۰	۲	۱	۲	۴	۵	۲	۲۱	۲۵	۹	۲۴	۲۱	۱۰	۱	۱	۲۲	۶۴	۱۷۰	۴۱	۱۷۰	۴۱		
۸۰	۲۰۰۰	*	*	*	*	*	*	*	*	*	*	*	*	*	*	*	*	*	*	*	*	*	*	*	*	*	*	
۲۰	۴۵۰	*	*	*	*	*	*	*	*	*	*	*	*	*	*	*	*	*	*	*	*	*	*	*	*	*	*	
۴۰	۱۶۰۰۰	*	*	*	*	*	*	*	*	*	*	*	*	*	*	*	*	*	*	*	*	*	*	*	*	*	*	
۱۰۰۰	۶۰۵۰۰	*	*	*	*	*	*	*	*	*	*	*	*	*	*	*	*	*	*	*	*	*	*	*	*	*	*	
.	۱۱۰	*	*	*	*	*	*	*	*	*	*	*	*	*	*	*	*	*	*	*	*	*	*	*	*	*	*	
۱۰۰	۹۰۰	*	*	*	*	*	*	*	*	*	*	*	*	*	*	*	*	*	*	*	*	*	*	*	*	*	*	
۱۵	۷۰۰	*	*	*	*	*	*	*	*	*	*	*	*	*	*	*	*	*	*	*	*	*	*	*	*	*	*	
۱۹	۸۰۰	*	*	*	*	*	*	*	*	*	*	*	*	*	*	*	*	*	*	*	*	*	*	*	*	*	*	
.	۷۰۰	*	*	*	*	*	*	*	*	*	*	*	*	*	*	*	*	*	*	*	*	*	*	*	*	*	*	
.	۶۰۰	*	*	*	*	*	*	*	*	*	*	*	*	*	*	*	*	*	*	*	*	*	*	*	*	*	*	
۶۰	۲۰۰۰	*	*	*	*	*	*	*	*	*	*	*	*	*	*	*	*	*	*	*	*	*	*	*	*	*	*	
۵۰	۶۰۰۰	*	*	*	*	*	*	*	*	*	*	*	*	*	*	*	*	*	*	*	*	*	*	*	*	*	*	
۷۰	۸۰۰	*	*	*	*	*	*	*	*	*	*	*	*	*	*	*	*	*	*	*	*	*	*	*	*	*	*	
.	.	*	*	*	*	*	*	*	*	*	*	*	*	*	*	*	*	*	*	*	*	*	*	*	*	*	*	
۲۰۰	۲۲۰۰	*	*	*	*	*	*	*	*	*	*	*	*	*	*	*	*	*	*	*	*	*	*	*	*	*	*	
۱۷۰	۶۰۰۰	*	*	*	*	*	*	*	*	*	*	*	*	*	*	*	*	*	*	*	*	*	*	*	*	*	*	
۳۰	۷۰۰	*	*	*	*	*	*	*	*	*	*	*	*	*	*	*	*	*	*	*	*	*	*	*	*	*	*	
۶۰	۸۰۰	*	*	*	*	*	*	*	*	*	*	*	*	*	*	*	*	*	*	*	*	*	*	*	*	*	*	
۲۰۰	۲۰۰۰	*	*	*	*	*	*	*	*	*	*	*	*	*	*	*	*	*	*	*	*	*	*	*	*	*	*	
۱۰	۵۰۰	*	*	*	*	*	*	*	*	*	*	*	*	*	*	*	*	*	*	*	*	*	*	*	*	*	*	
۶۰	۲۵۰۰	*	*	*	*	*	*	*	*	*	*	*	*	*	*	*	*	*	*	*	*	*	*	*	*	*	*	
۱۴۰	۱۲۵۰	*	*	*	*	*	*	*	*	*	*	*	*	*	*	*	*	*	*	*	*	*	*	*	*	*	*	
۵۰	۱۱۰۰	*	*	*	*	*	*	*	*	*	*	*	*	*	*	*	*	*	*	*	*	*	*	*	*	*	*	
۱۰۰	۱۹۰۰	*	*	*	*	*	*	*	*	*	*	*	*	*	*	*	*	*	*	*	*	*	*	*	*	*	*	
۵۰	۹۰۰	*	*	*	*	*	*	*	*	*	*	*	*	*	*	*	*	*	*	*	*	*	*	*	*	*	*	
۱۱۰	۱۲۰۰۰	*	*	*	*	*	*	*	*	*	*	*	*	*	*	*	*	*	*	*	*	*	*	*	*	*	*	
.	۱۰۰	*	*	*	*	*	*	*	*	*	*	*	*	*	*	*	*	*	*	*	*	*	*	*	*	*	*	
۸۰	۱۴۰۰	*	*	*	*	*	*	*	*	*	*	*	*	*	*	*	*	*	*	*	*	*	*	*	*	*	*	
۵۰	۲۵۰۰	*	*	*	*	*	*	*	*	*	*	*	*	*	*	*	*	*	*	*	*	*	*	*	*	*	*	
۱۰۰	۲۰۰۰	*	*	*	*	*	*	*	*	*	*	*	*	*	*	*	*	*	*	*	*	*	*	*	*	*	*	
۲۵	۶۰۰	*	*	*	*	*	*	*	*	*	*	*	*	*	*	*	*	*	*	*	*	*	*	*	*	*	*	
۶۰	۲۰۰۰	*	*	*	*	*	*	*	*	*	*	*	*	*	*	*	*	*	*	*	*	*	*	*	*	*	*	
۸	۶۰۰۰	*	*	*	*	*	*	*	*	*	*	*	*	*	*	*	*	*	*	*	*	*	*	*	*	*	*	
.	.	*	*	*	*	*	*	*	*	*	*	*	*	*	*	*	*	*	*	*	*	*	*	*	*	*	*	
۴۰	۶۵۰	*	*	*	*	*	*	*	*	*	*	*	*	*	*	*	*	*	*	*	*	*	*	*	*	*	*	
۸۰	۶۰۰	*	*	*	*	*	*	*	*	*	*	*	*	*	*	*	*	*	*	*	*	*	*	*	*	*	*	
۱۰۰	۴۵۰۰	*	*	*	*	*	*	*	*	*	*	*	*	*	*	*	*	*	*	*	*	*	*	*	*	*	*	
.	.	*	*	*	*	*	*	*	*	*	*	*	*	*	*	*	*	*	*	*	*	*	*	*	*	*	*	
۲۳۸۸	۳۵۲۳۰	.	۱۲	۱۶	۲	۲	۱۲	۵	.	۲	۱	۱	۲۱	۶	۶	۲۱	۴	۴	۶	۱	۱	۲۰	۲۰	۷	۱	۱		
۲۰	۲۵۰۰	*	*	*	*	*	*	*	*	*	*	*	*	*	*	*	*	*	*	*	*	*	*	*	*	*	*	*
۵۰	۲۰۰۰	*	*	*	*	*	*	*	*	*	*	*	*	*	*	*	*	*	*	*	*	*	*	*	*	*	*	*
۲۵۰۰	۴۰۰۰	*	*	*	*	*	*	*	*	*	*	*	*	*	*	*	*	*	*	*	*	*	*	*	*	*	*	*
۲۰	۱۰۰۰	*	*	*	*	*	*	*	*	*	*	*	*	*	*	*	*	*	*	*	*	*	*	*	*	*	*	*
۱۰۰	۱۲۰۰	*	*	*	*	*	*	*	*	*	*	*	*	*	*	*	*	*	*	*	*	*	*	*	*	*	*	*

خصوصیات اجتماعی - اقتصادی آبادیهای دارای سکنه شهرستان هیزوار

شماره ردیف آبادی	آبادی	کد آبادی	نوع راه آبادی (کد)	تعداد خانوار	کل جمعیت	جمعیت عمال بیشتر	جمعیت باسواد	جمعیت شامل	فعالیت کشاورزی						
									پرورش ماهی	پرورش زنبورسل	پرورش گاو ابریشم	پرورش طیور	دامداری دامپروری	باغداری	زراعت
۱	۲	۳	۴	۵	۶	۷	۸	۹	۱۰	۱۱	۱۲	۱۳	۱۴	۱۵	۱۶
۶	جز ندر	۱۴۵۸۵۴	۳	۱۰۷	۴۳۴	۴۰۹	۱۵۷	۱۲۹	*	*	*	*	*	*	*
۷	چلمبادان	۱۴۵۸۵۷	۲	۲۱۲	۱۲۶۸	۱۰۸۲	۵۶۳	۴۱۱	*	*	*	*	*	*	*
۸	جمال آباد	۱۴۵۸۵۸	۲	۱۰۲	۴۳۲	۳۷۴	۱۴۴	۱۶۲	*	*	*	*	*	*	*
۹	حطیطه	۱۴۵۸۶۸	۲	۷۷	۲۹۵	۲۹۷	۷۴	۸۶	*	*	*	*	*	*	*
۱۰	دلک آباد	۱۴۵۸۷۷	۲	۵۷	۲۳۰	۱۸۹	۹۲	۶۲	*	*	*	*	*	*	*
۱۱	ر امفین	۱۴۵۸۸۰	۲	۱۹۵	۹۰۰	۶۸۲	۲۲۶	۲۴۰	*	*	*	*	*	*	*
۱۲	زرقان	۱۴۵۸۹۱	۲	۴۵۶	۲۲۲۸	۱۶۹۰	۶۴۰	۵۸۳	*	*	*	*	*	*	*
۱۳	ز مند	۱۴۵۹۴۱	۲	۲۰۲	۱۴۳۷	۱۰۵۶	۱۸۹	۲۷۳	*	*	*	*	*	*	*
۱۴	زیر زار	۱۴۵۹۷۸	۲	۱	۲	۲	۰	۱	*	*	*	*	*	*	*
۱۵	شمس آباد	۱۴۵۹۰۷	۲	۲۴	۱۰۲	۸۱	۴۹	۳۴	*	*	*	*	*	*	*
۱۶	فریمانه	۱۴۵۹۲۱	۲	۲۳۰	۱۱۷۴	۸۹۷	۳۰۱	۳۳۰	*	*	*	*	*	*	*
۱۷	قلعه نو	۱۴۵۹۲۵	۲	۲۰	۹۵	۷۰	۱۷	۱۹	*	*	*	*	*	*	*
۱۸	منجقیرین	۱۴۵۹۶۵	۲	۶۰	۲۰۵	۲۱۸	۷۲	۷۴	*	*	*	*	*	*	*
۱۹	مهر آباد	۱۴۵۹۶۶	۲	۱۶	۷۹	۵۹	۳۱	۲۱	*	*	*	*	*	*	*
۲۰	میان آباد	۱۴۵۹۶۸	۲	۶۰	۲۶۶	۲۲۲	۱۱۹	۸۳	*	*	*	*	*	*	*
۲۱	یحیی آباد	۱۴۵۹۷۵	۲	۲۶	۸۸	۷۴	۴۲	۲۸	*	*	*	*	*	*	*
۲۲	یوسف آباد	۱۴۵۹۷۷	۲	۹۵	۴۴۰	۳۲۸	۱۶۲	۱۰۳	*	*	*	*	*	*	*
	دهستان پائین چوین			۱۰۶۷	۵۳۴۹	۴۰۹۲	۲۱۸۵	۱۱۹۵	۶	۶	۶	۶	۶	۶	۶
۱	ازادرار	۱۴۶۱۴۹	۳	۱۹۴	۱۰۷۰	۸۱۶	۴۶۱	۳۲۷	*	*	*	*	*	*	*
۲	ایستگاه ازادرار	۱۴۶۱۵۲	۳	۱۵۴	۷۴۰	۵۵۶	۲۸۴	۱۵۶	*	*	*	*	*	*	*
۳	حاجی آباد	۱۴۶۱۵۸	۲	۲۶	۱۱۰	۹۰	۴۷	۳۰	*	*	*	*	*	*	*
۴	حصین آباد حبه خان	۱۴۶۱۵۹	۲	۱۷۷	۹۲۷	۶۹۲	۳۵۲	۱۷۴	*	*	*	*	*	*	*
۵	خلیل آباد	۱۴۶۱۶۰	۲	۹۸	۴۱۸	۳۴۳	۱۶۴	۸۱	*	*	*	*	*	*	*
۶	شقیع آباد	۱۴۶۱۶۱	۲	۶۰	۲۵۱	۲۰۱	۱۰۳	۹۳	*	*	*	*	*	*	*
۷	عبدل آباد	۱۴۶۱۶۶	۲	۷۱	۳۴۵	۲۵۲	۹۶	۹۷	*	*	*	*	*	*	*
۸	فیض آباد	۱۴۶۱۶۸	۲	۱۱۱	۵۷۶	۴۲۹	۲۱۸	۱۲۱	*	*	*	*	*	*	*
۹	قلعه نو	۱۴۶۱۶۹	۲	۱۷۶	۹۱۲	۶۱۴	۳۶۰	۲۱۶	*	*	*	*	*	*	*
	دهستان چغتای			۱۱۸۱	۵۶۶۲	۴۳۲۲	۱۸۲۱	۱۲۲۲	۸	۸	۸	۸	۸	۸	۸
۱	اله آباد	۱۴۶۲۰۶	۳	۲۲	۱۷۳	۱۳۶	۵۷	۴۱	*	*	*	*	*	*	*
۲	چاورتن	۱۴۶۲۲۵	۲	۶۴	۲۱۸	۲۱۰	۸۵	۷۳	*	*	*	*	*	*	*
۳	چبله	۱۴۶۲۲۶	۲	۱۹۱	۹۵۰	۷۲۰	۳۴۹	۱۹۹	*	*	*	*	*	*	*
۴	دستوران	۱۴۶۲۳۱	۲	۱۴۹	۷۴۶	۵۷۶	۱۸۳	۱۵۱	*	*	*	*	*	*	*
۵	شادمان	۱۴۶۲۴۰	۳	۲۳	۱۱۶	۸۲	۲۹	۲۷	*	*	*	*	*	*	*
۶	کهنه	۱۴۶۲۹۱	۲	۳۱۴	۱۴۷۲	۱۱۵۲	۵۷۹	۳۴۶	*	*	*	*	*	*	*
۷	گفت	۱۴۶۲۹۷	۲	۱۲۸	۶۸۱	۵۰۴	۲۲۲	۱۴۵	*	*	*	*	*	*	*
۸	مشیدر	۱۴۶۳۰۲	۲	۲۷۰	۱۲۲۶	۹۵۲	۳۱۲	۲۱۱	*	*	*	*	*	*	*
	دهستان حکم آباد			۱۷۲۲	۸۲۲۰	۶۳۶۴	۲۴۸۹	۲۰۱۵	۱۱	۱۱	۱۱	۱۱	۱۱	۱۱	۱۱
۱	ابر اهیم آباد بالاچوین	۱۴۶۴۱۰	۲	۲۷	۱۶۹	۱۴۸	۷۸	۴۴	*	*	*	*	*	*	*
۲	احمد آباد	۱۴۶۴۱۲	۱	۱۱۲	۵۳۱	۴۲۷	۲۱۸	۱۲۷	*	*	*	*	*	*	*
۳	ایستگاه راه آهن اسفراین	۱۴۶۴۱۳	۱	۱۰	۵۴	۳۹	۳۰	۱۰	*	*	*	*	*	*	*
۴	بلاغ آباد	۱۴۶۴۱۴	۲	۱۹۶	۱۰۸۵	۸۸۷	۵۰۵	۲۲۸	*	*	*	*	*	*	*
۵	حصین آباد میرزا امون	۱۴۶۴۳۰	۲	۱۷۰	۶۵۶	۴۵۲	۲۲۴	۲۰۷	*	*	*	*	*	*	*
۶	حکم آباد	۱۴۶۴۳۱	۱	۵۷۴	۱۶۲۱	۱۲۰۲	۴۱۱	۳۱۶	*	*	*	*	*	*	*

کد نوع راه آبادی: ۱ جاده آسفالت، ۲ جاده شوسه، ۳ جاده خاکی، ۴ مارود، ۵ سایر (راه آه آهین، راه آبی، ۵، ناسطح، ۶

تعداد گاو و گوساله	تعداد گوسفند و بز	تعمیرگاه ماشین آلات کشاورزی	فروشگاه تعاونی	دستری به وسیله عمومی رابو	تلفن	دستری به روزنامه و مجله رابو	صندوق پست	بیمار و دامی روستایی	دایره شرکت زمین دایره	پرورش	خانه بهداشت	مرکز بهداشتی درمانی	حمام	آموزش و تفریح بچه‌ها	مدرسه راهنمایی	دبستان	برق	آب لوله کشی	پایگاه خدمات بیج	مرکز خدمات روستایی	دفتر جهاد سازندگی	شورای اسلامی روستایی	اماکن مذهبی مسلمانان	مبلغ مذهب مسلمانان	شماره رودیف آبادی
۴۲	۴۱	۴۰	۳۹	۳۸	۳۷	۳۶	۳۵	۳۴	۳۳	۳۲	۳۱	۳۰	۲۹	۲۸	۲۷	۲۶	۲۵	۲۴	۲۳	۲۲	۲۱	۲۰	۱۹	۱۸	۱۷
۵۰	۱۶۰۰		*	*				*					*					*			*				۶
۱۰	۱۰۰۰		*	*	*			*					*					*			*				۷
۱۰	۴۵۰						*						*					*			*				۸
۱۵	۲۰۰			*			*						*					*			*				۹
۴۰	۴۰۰			*			*						*					*			*				۱۰
۵	۲۵۰۰		*	*			*		*				*					*			*				۱۱
۲۵۰	۲۰۰۰		*	*			*		*				*					*		*	*				۱۲
۱۵۰	۴۵۰۰		*	*			*		*				*					*		*	*				۱۳
.	.			*			*		*				*					*		*	*				۱۴
.	۸۰			*			*		*				*					*		*	*				۱۵
۲۰۰	۲۶۲۰۰		*	*			*		*				*					*		*	*				۱۶
.	۹۰۰			*			*		*				*					*		*	*				۱۷
۶	۲۶۰۰		*	*			*		*				*					*		*	*				۱۸
۷	۲۰۰			*			*		*				*					*		*	*				۱۹
۶۵	۵۰۰			*			*		*				*					*		*	*				۲۰
۴۰	۱۵۰			*			*		*				*					*		*	*				۲۱
۱۰	۱۰۵۰		*	*			*		*				*					*		*	*				۲۲
۱۵۵۰	۲۳۸۲۵	۱	۴	۵	.	۱	۲	۱	۶	۱	۲	۶	۶	۸	۷	.	.	۱۸	۲	۱	۱
۲۰۰	۲۰۰۰	*	*	*		*	*		*			*	*	*	*	*	*	*	*	*	*	*	*	*	۲
۱۵	۱۰۰			*		*	*		*			*	*	*	*	*	*	*	*	*	*	*	*	*	۲
۸۰	۱۴۵			*		*	*		*			*	*	*	*	*	*	*	*	*	*	*	*	*	۳
۲۰۰	۱۲۰۰		*	*		*	*		*			*	*	*	*	*	*	*	*	*	*	*	*	*	۴
۱۵۰	۴۰۰۰		*	*		*	*		*			*	*	*	*	*	*	*	*	*	*	*	*	*	۵
۱۵۰	۲۲۰۰		*	*		*	*		*			*	*	*	*	*	*	*	*	*	*	*	*	*	۶
۴۵	۴۱۰۰			*		*	*		*			*	*	*	*	*	*	*	*	*	*	*	*	*	۷
۱۶۰	۶۰۰۰		*	*		*	*		*			*	*	*	*	*	*	*	*	*	*	*	*	*	۸
۴۵۰	۱۰۰۰		*	*		*	*		*			*	*	*	*	*	*	*	*	*	*	*	*	*	۹
۱۶۲۰	۱۵۵۵۰	.	۲	۲	.	.	۲	۲	.	.	.	۱	۶	۱	۲	۸	۲	۷	.	.	.	۱۲	۲	۱	۱
۸۰	۱۲۰۰			*		*	*		*			*	*	*	*	*	*	*	*	*	*	*	*	*	۲
۶۰	۱۲۵۰			*		*	*		*			*	*	*	*	*	*	*	*	*	*	*	*	*	۲
۱۵۰	۱۴۰۰		*	*		*	*		*			*	*	*	*	*	*	*	*	*	*	*	*	*	۳
۲۰۰	۲۲۰۰		*	*		*	*		*			*	*	*	*	*	*	*	*	*	*	*	*	*	۴
۴۰	۵۰۰		*	*		*	*		*			*	*	*	*	*	*	*	*	*	*	*	*	*	۵
۷۰۰	۵۵۰۰		*	*		*	*		*			*	*	*	*	*	*	*	*	*	*	*	*	*	۶
۲۰۰	۷۰۰		*	*		*	*		*			*	*	*	*	*	*	*	*	*	*	*	*	*	۷
۲۰۰	۱۷۰۰		*	*		*	*		*			*	*	*	*	*	*	*	*	*	*	*	*	*	۸
۸۵۸	۳۷۴۵۰	۱	۶	۸	۱	۲	۴	۲	۱	۵	۱	۲	۸	۲	۴	۸	۴	۷	۲	۱	۱	۱۲	۶	۱	
۲	۱۳۰			*		*	*		*			*	*	*	*	*	*	*	*	*	*	*	*	*	۲
.	.			*		*	*		*			*	*	*	*	*	*	*	*	*	*	*	*	*	۲
.	۲۰			*		*	*		*			*	*	*	*	*	*	*	*	*	*	*	*	*	۴
۲۰	۲۰۰۰		*	*		*	*		*			*	*	*	*	*	*	*	*	*	*	*	*	*	۵
۱۳۰	۱۵۰۰		*	*		*	*		*			*	*	*	*	*	*	*	*	*	*	*	*	*	۶
۴۰۰	۲۵۰۰۰	*	*	*	*	*	*	*	*	*	*	*	*	*	*	*	*	*	*	*	*	*	*	*	۶

خصوصیات اجتماعی - اقتصادی آبادیهای دارای سکنه شهرستان میزوار

شماره ردیف آبادی	آبادی	کد آبادی	نوع راه آبادی (کیلومتر)	تعداد خانوار	کل جمعیت	جمعیت عمال بیشتر	جمعیت باسواد	جمعیت شامل	فصلیت کشاورزی											
									۱۰ - زراعت	۱۱ - باغداری	۱۲ - دامداری و پرورش طیور	۱۳ - پرورش طیور	۱۴ - پرورش گاو و بز	۱۵ - پرورش بزرگساز	۱۶ - پرورش ماهی					
۷	رحمت آباد	۱۴۶۴۲۴	۲	۱۲۲	۷۲۵	۵۴۶	۲۱۲	۱۵۱	*	*	*	*	*	*	*	*	*	*	*	*
۸	کریم آباد	۱۴۶۴۲۷	۲	۱۶۶	۷۸۷	۶۴۶	۲۳۸	۱۷۸	*	*	*	*	*	*	*	*	*	*	*	*
۹	کلاته عرب	۱۴۶۴۲۹	۲	۲۲۲	۱۴۸۵	۱۲۰۲	۵۷۹	۴۳۲	*	*	*	*	*	*	*	*	*	*	*	*
۱۰	نقاب زرین	۱۴۶۴۳۵	۱	۱	۵	۴	۱	۱	*	*	*	*	*	*	*	*	*	*	*	*
۱۱	شیم ایستگاه حسین آباد	۱۴۶۴۳۹	۲	۱	۲	۲	۰	۱	*	*	*	*	*	*	*	*	*	*	*	*
دهستان میانچوین																				
۱	ابویمان	۱۴۶۴۷۵	۲	۱۲۶	۶۵۷	۵۲۰	۲۴۹	۱۲۰	*	*	*	*	*	*	*	*	*	*	*	*
۲	امیر آباد	۱۴۶۴۸۰	۲	۱	۶	۲	۱	۱	*	*	*	*	*	*	*	*	*	*	*	*
۳	انار	۱۴۶۴۸۱	۲	۶۰	۳۰۱	۲۳۲	۱۰۲	۱۱۶	*	*	*	*	*	*	*	*	*	*	*	*
۴	ایستگاه راه آهن چوین	۱۴۶۴۸۲	۲	۳۱	۶۷	۳۹	۳۰	۳۱	*	*	*	*	*	*	*	*	*	*	*	*
۵	ایستگاه منخور است	۱۴۶۴۸۳	۲	۱۸	۸۷	۶۶	۴۸	۸۱	*	*	*	*	*	*	*	*	*	*	*	*
۶	چاه علی انبر حاجی چوین	۱۴۶۴۹۲	۲	۱	۱	۱	۰	۱	*	*	*	*	*	*	*	*	*	*	*	*
۷	حجت آباد	۱۴۶۴۹۹	۲	۶۴	۳۴۴	۲۵۸	۴۶	۹۳	*	*	*	*	*	*	*	*	*	*	*	*
۸	خداشاه	۱۴۶۵۰۴	۲	۲۴۸	۱۲۵۹	۹۲۹	۴۴۸	۳۱۱	*	*	*	*	*	*	*	*	*	*	*	*
۹	خبر و شیر	۱۴۶۵۰۵	۲	۸۰	۴۳۲	۳۲۱	۱۵۸	۷۹	*	*	*	*	*	*	*	*	*	*	*	*
۱۰	راه چمن	۱۴۶۵۱۰	۲	۲۱۵	۹۷۹	۷۷۴	۴۴۱	۳۴۱	*	*	*	*	*	*	*	*	*	*	*	*
۱۱	ریزاده	۱۴۶۵۱۲	۲	۲۲۶	۱۱۷۶	۹۰۳	۴۱۱	۲۹۷	*	*	*	*	*	*	*	*	*	*	*	*
۱۲	سامقان	۱۴۶۵۱۴	۲	۹۵	۵۳۴	۳۹۵	۲۰۸	۱۲۱	*	*	*	*	*	*	*	*	*	*	*	*
۱۳	سید آباد	۱۴۶۵۱۷	۲	۵	۲۳	۱۸	۵	۵	*	*	*	*	*	*	*	*	*	*	*	*
۱۴	سید آباد اکر اد	۱۴۶۵۱۸	۲	۵۰	۲۵۹	۱۹۲	۸۷	۵۷	*	*	*	*	*	*	*	*	*	*	*	*
۱۵	شهرستانک	۱۴۶۵۲۰	۲	۲۲۲	۱۶۷۶	۱۳۱۰	۷۴۲	۴۹۲	*	*	*	*	*	*	*	*	*	*	*	*
۱۶	عباس آباد کندی	۱۴۶۵۲۲	۲	۱۰۱	۵۷۱	۴۲۸	۲۲۱	۱۲۶	*	*	*	*	*	*	*	*	*	*	*	*
۱۷	عیدل آباد	۱۴۶۵۲۴	۲	۱۶۲	۹۶۱	۷۴۸	۳۶۱	۱۸۸	*	*	*	*	*	*	*	*	*	*	*	*
۱۸	فر افران	۱۴۶۵۲۸	۲	۲۴۱	۱۲۵۵	۹۳۹	۴۱۲	۴۶۹	*	*	*	*	*	*	*	*	*	*	*	*
۱۹	نشانچر د	۱۴۶۵۳۰	۲	۱۲۸	۶۶۶	۴۹۲	۲۱۴	۱۳۸	*	*	*	*	*	*	*	*	*	*	*	*
۲۰	کلاته سلیمان	۱۴۶۵۳۵	۲	۱۴	۶۶	۵۰	۴	۱۷	*	*	*	*	*	*	*	*	*	*	*	*
۲۱	کلاته کز	۱۴۶۵۳۶	۲	۱۶	۳۴	۲۲	۹	۲۵	*	*	*	*	*	*	*	*	*	*	*	*
۲۲	گلشن آباد	۱۴۶۵۳۸	۲	۱۸	۳۶۴	۲۸۶	۴۳	۸۷	*	*	*	*	*	*	*	*	*	*	*	*
۲۳	گوری	۱۴۶۵۳۹	۲	۱۴۶	۷۸۳	۶۱۷	۲۹۲	۱۶۸	*	*	*	*	*	*	*	*	*	*	*	*
۲۴	محمد آباد کندی	۱۴۶۵۴۲	۲	۳۶۷	۱۷۷۱	۱۲۰۷	۴۷۰	۴۳۱	*	*	*	*	*	*	*	*	*	*	*	*
۲۵	مزرعه جعفر آباد	۱۴۶۵۴۴	۲	۴	۱۰	۹	۱	۴	*	*	*	*	*	*	*	*	*	*	*	*
۲۶	توبیغ	۱۴۶۵۴۸	۲	۱۴۶	۷۲۸	۵۵۵	۲۵۰	۱۵۹	*	*	*	*	*	*	*	*	*	*	*	*
بخش داورزن																				
دهستان بیفتین																				
۱	بیفتین	۱۴۶۶۹۴	۱	۲۷۷	۸۰۵	۶۵۳	۲۲۵	۲۲۰	*	*	*	*	*	*	*	*	*	*	*	*
۲	بیفتی	۱۴۶۶۹۸	۲	۴	۲۶	۲۱	۷	۶	*	*	*	*	*	*	*	*	*	*	*	*
۳	تاج آباد	۱۴۶۷۰۰	۱	۵۱	۲۲۵	۱۸۸	۹۹	۸۲	*	*	*	*	*	*	*	*	*	*	*	*
۴	حسین آباد	۱۴۶۷۱۰	۱	۱۸۴	۸۶۹	۷۰۳	۳۲۲	۳۲۷	*	*	*	*	*	*	*	*	*	*	*	*
۵	ریوند	۱۴۶۷۱۶	۱	۲۱۳	۱۲۰۹	۱۰۸۶	۵۹۳	۳۲۷	*	*	*	*	*	*	*	*	*	*	*	*
۶	زردکوه	۱۴۶۷۱۷	۲	۷۴	۳۶۰	۲۷۵	۷۸	۵۲	*	*	*	*	*	*	*	*	*	*	*	*
۷	ساروق	۱۴۶۷۱۸	۲	۷۲	۳۶۵	۳۰۰	۱۴۱	۹۵	*	*	*	*	*	*	*	*	*	*	*	*
۸	سینستان	۱۴۶۷۲۲	۲	۳	۱۸	۱۶	۱۱	۷	*	*	*	*	*	*	*	*	*	*	*	*

کد نوع راه آبادی: ۱ جاده آسفالت، ۲ جاده شوسه، ۳ جاده خاکی، ۴ مارو، ۵ سایر (ایستگاه راه آهن یا راه آبی)، ۵ نامشخص

تعداد گاو و گوساله	تعداد گوسفند و بز	تغیرگاه شتر آلات شادری	فروشگاه تعاونی	دستری بوسیدنی عمودی آراک	تلفن	دستری پروژانس پروژانس آراک	صندوق پست	بیمار و ماهی روستایی	دانشگاه کشاورزی آراک	پزشک	خانه بهداشت	مرکز بهداشتی درمانی	حمام	آموزش انجمن سواد آموزی	مدرسه راهنمایی	دبستان	برق	آب لوله کشی	پایگاه خدمات بروج	مرکز خدمات روستایی	دفتر جهاد سازندگی	شورای اسلامی روستایی	اماکن مذهبی مسلمانان	منبع زمینی مسلمانان	شهره و ریف آبادی	
۴۲	۴۱	۴۰	۳۹	۳۸	۳۷	۳۶	۳۵	۳۴	۳۳	۳۲	۳۱	۳۰	۲۹	۲۸	۲۷	۲۶	۲۵	۲۴	۲۳	۲۲	۲۱	۲۰	۱۹	۱۸	۱۷	
۶	۴۰۰۰	*	*	*	*	*	*	*	*	*	*	*	*	*	*	*	*	*	*	*	*	*	*	*	۷	
۵۰	۲۰۰۰	*	*	*	*	*	*	*	*	*	*	*	*	*	*	*	*	*	*	*	*	*	*	*	۸	
۲۵۰	۱۸۰۰	*	*	*	*	*	*	*	*	*	*	*	*	*	*	*	*	*	*	*	*	*	*	*	۹	
۰	۰	*	*	*	*	*	*	*	*	*	*	*	*	*	*	*	*	*	*	*	*	*	*	*	۱۰	
۰	۰	*	*	*	*	*	*	*	*	*	*	*	*	*	*	*	*	*	*	*	*	*	*	*	۱۱	
۵۱۸	۷۲۱۹۰	۵	۶	۱۶	۲	۳	۷	۱	۲	۲	۳	۰	۱۸	۱۱	۵	۲۰	۱۸	۸	۴	۱	۰	۱۹	۳۶	۸	۱	
۱۱۰	۲۱۰۰	*	*	*	*	*	*	*	*	*	*	*	*	*	*	*	*	*	*	*	*	*	*	*	*	۲
۰	۰	*	*	*	*	*	*	*	*	*	*	*	*	*	*	*	*	*	*	*	*	*	*	*	*	۳
۲۵	۱۱۰۰	*	*	*	*	*	*	*	*	*	*	*	*	*	*	*	*	*	*	*	*	*	*	*	*	۴
۰	۰	*	*	*	*	*	*	*	*	*	*	*	*	*	*	*	*	*	*	*	*	*	*	*	*	۵
۱۴	۹۰	*	*	*	*	*	*	*	*	*	*	*	*	*	*	*	*	*	*	*	*	*	*	*	*	۶
۰	۰	*	*	*	*	*	*	*	*	*	*	*	*	*	*	*	*	*	*	*	*	*	*	*	*	۷
۰	۵۰۰۰	*	*	*	*	*	*	*	*	*	*	*	*	*	*	*	*	*	*	*	*	*	*	*	*	۸
۳۰۰	۴۵۰۰	*	*	*	*	*	*	*	*	*	*	*	*	*	*	*	*	*	*	*	*	*	*	*	*	۹
۲۰۰	۳۲۰۰	*	*	*	*	*	*	*	*	*	*	*	*	*	*	*	*	*	*	*	*	*	*	*	*	۱۰
۱۰۰۰	۱۲۰۰۰	*	*	*	*	*	*	*	*	*	*	*	*	*	*	*	*	*	*	*	*	*	*	*	*	۱۱
۴۰۰	۴۰۰۰	*	*	*	*	*	*	*	*	*	*	*	*	*	*	*	*	*	*	*	*	*	*	*	*	۱۲
۱۳۰	۱۱۰۰	*	*	*	*	*	*	*	*	*	*	*	*	*	*	*	*	*	*	*	*	*	*	*	*	۱۳
۵	۱۵۰	*	*	*	*	*	*	*	*	*	*	*	*	*	*	*	*	*	*	*	*	*	*	*	*	۱۴
۱۰۰	۲۰۰	*	*	*	*	*	*	*	*	*	*	*	*	*	*	*	*	*	*	*	*	*	*	*	*	۱۵
۴۰۰	۴۳۰۰	*	*	*	*	*	*	*	*	*	*	*	*	*	*	*	*	*	*	*	*	*	*	*	*	۱۶
۱۵۰	۲۱۰۰	*	*	*	*	*	*	*	*	*	*	*	*	*	*	*	*	*	*	*	*	*	*	*	*	۱۷
۱۸۰	۴۰۰۰	*	*	*	*	*	*	*	*	*	*	*	*	*	*	*	*	*	*	*	*	*	*	*	*	۱۸
۲۰۰	۲۰۰۰	*	*	*	*	*	*	*	*	*	*	*	*	*	*	*	*	*	*	*	*	*	*	*	*	۱۹
۱۷۰	۲۲۰۰	*	*	*	*	*	*	*	*	*	*	*	*	*	*	*	*	*	*	*	*	*	*	*	*	۲۰
۰	۲۱۰۰	*	*	*	*	*	*	*	*	*	*	*	*	*	*	*	*	*	*	*	*	*	*	*	*	۲۱
۴	۷۵۰	*	*	*	*	*	*	*	*	*	*	*	*	*	*	*	*	*	*	*	*	*	*	*	*	۲۲
۱۰	۵۳۰۰	*	*	*	*	*	*	*	*	*	*	*	*	*	*	*	*	*	*	*	*	*	*	*	*	۲۳
۵۰۰	۱۵۰۰	*	*	*	*	*	*	*	*	*	*	*	*	*	*	*	*	*	*	*	*	*	*	*	*	۲۴
۱۰۰۰	۶۸۰۰	*	*	*	*	*	*	*	*	*	*	*	*	*	*	*	*	*	*	*	*	*	*	*	*	۲۵
۰	۰	*	*	*	*	*	*	*	*	*	*	*	*	*	*	*	*	*	*	*	*	*	*	*	*	۲۶
۲۲۰	۲۲۰۰	*	*	*	*	*	*	*	*	*	*	*	*	*	*	*	*	*	*	*	*	*	*	*	*	۲۷
۶۲۲	۶۵۲۱۸	۲	۱۹	۳۳	۸	۱۴	۵۲	۴	۲	۱۰	۹	۵	۳۲	۳۱	۹	۳۲	۳۲	۱۱	۳	۵	۲۲	۳۷	۲۲	۲۲	۱	
۸۸۸	۳۶۱۲۳	۱	۲	۸	۲	۳	۲	۰	۱	۲	۱	۱	۱۱	۶	۲	۱۱	۷	۶	۲	۱	۱۱	۲۰	۵	۵	۲	
۰۰۱	۰۰۱	*	*	*	*	*	*	*	*	*	*	*	*	*	*	*	*	*	*	*	*	*	*	*	*	۳
۲	۱۰۱	*	*	*	*	*	*	*	*	*	*	*	*	*	*	*	*	*	*	*	*	*	*	*	*	۴
۵۳	۸۰۰	*	*	*	*	*	*	*	*	*	*	*	*	*	*	*	*	*	*	*	*	*	*	*	*	۵
۲۵۰	۲۵۰	*	*	*	*	*	*	*	*	*	*	*	*	*	*	*	*	*	*	*	*	*	*	*	*	۶
۱۲۰	۳۰۰۰	*	*	*	*	*	*	*	*	*	*	*	*	*	*	*	*	*	*	*	*	*	*	*	*	۷
۲	۱۶۰۰	*	*	*	*	*	*	*	*	*	*	*	*	*	*	*	*	*	*	*	*	*	*	*	*	۸
۴۰	۰	*	*	*	*	*	*	*	*	*	*	*	*	*	*	*	*	*	*	*	*	*	*	*	*	۹

خصوصیات اجتماعی - اقتصادی آبادیهای دارای سکنه شهرستان سبزوار

شماره ردیف آبادی	آبادی	کده آبادی	نوع راه آبادی (کده)	تعداد خانوار	کل جمعیت	جمعیت عساکر بیشتر	جمعیت باسواد	جمعیت شامل	فصلیت کد درزی							
									۱۰	۱۱	۱۲	۱۳	۱۴	۱۵	۱۶	
۹	شهر امین	۱۴۶۷۲۵	۱	۲۷	۱۵۱	۱۲۲	۷۰	۴۲	*	*	*	*	*	*	*	*
۱۰	عمید آباد	۱۴۶۷۲۸	۱	۱	۲	۲	۰	۰	*	*	*	*	*	*	*	*
۱۱	فشتق	۱۴۶۷۲۹	۲	۶۵	۲۵۹	۲۵۵	۱۰۱	۴۶	*	*	*	*	*	*	*	*
۱۲	فیض آباد	۱۴۶۷۳۰	۱	۱۶۹	۶۹۱	۶۰۰	۲۹۴	۲۱۹	*	*	*	*	*	*	*	*
۱۳	کلاته صادات سبلا	۱۴۶۷۳۴	۲	۴۶	۲۱۷	۱۶۲	۹۰	۳۴	*	*	*	*	*	*	*	*
۱۴	کلاته نو	۱۴۶۷۴۲	۲	۱	۵	۴	۱	۲	*	*	*	*	*	*	*	*
۱۵	کیفت	۱۴۶۷۴۴	۲	۲۰	۶۶	۳۴	۱۶	۱۷	*	*	*	*	*	*	*	*
۱۶	مزار بفره	۱۴۶۷۴۸	۳	۱	۲	۲	۰	۱	*	*	*	*	*	*	*	*
۱۷	مهر آباد	۱۴۶۷۴۹	۱	۱۰۴	۴۹۲	۲۹۶	۱۸۷	۱۶۱	*	*	*	*	*	*	*	*
۱۸	شامن	۱۴۶۷۵۱	۱	۲۵۲	۱۶۹۳	۱۲۳۱	۷۴۰	۵۷۵	*	*	*	*	*	*	*	*
دهستان گاه																
۱	ابراهیم مقدس	۱۴۶۸۲۴	۳	۱	۲	۲	۰	۱	*	*	*	*	*	*	*	*
۲	اسد آباد	۱۴۶۸۲۶	۳	۲	۷	۴	۰	۲	*	*	*	*	*	*	*	*
۳	امین آباد	۱۴۶۸۲۸	۱	۱۴	۱۸	۶۴	۴۹	۱۶	*	*	*	*	*	*	*	*
۴	بیاقر آباد	۱۴۶۸۳۰	۳	۶۱	۴۰۹	۲۲۲	۳۸۴	۱۰۷	*	*	*	*	*	*	*	*
۵	بیرون	۱۴۶۸۳۱	۲	۸۷	۴۸۲	۲۷۲	۲۳۵	۱۰۴	*	*	*	*	*	*	*	*
۶	بیتک	۱۴۶۸۳۴	۳	۱۱	۴۴	۲۴	۶	۱۳	*	*	*	*	*	*	*	*
۷	بهنگر	۱۴۶۸۳۶	۳	۲۴	۱۱۳	۶۶	۵۷	۲۸	*	*	*	*	*	*	*	*
۸	تلمبه دولتی	۱۴۶۸۳۸	۳	۱۲	۶۰	۴۶	۰	۳۱	*	*	*	*	*	*	*	*
۹	چاه عمیق اسلام آباد	۱۴۶۸۳۸	۳	۱	۳	۲	۱	۱	*	*	*	*	*	*	*	*
۱۰	چاه عمیق سولیمان	۱۴۶۸۴۱	۳	۱	۱	۱	۱	۱	*	*	*	*	*	*	*	*
۱۱	چاه عمیق عباس زار عیان	۱۴۶۸۴۲	۳	۱	۱	۱	۱	۱	*	*	*	*	*	*	*	*
۱۲	چاه عمیق نثر کبیر اوشر کاه	۱۴۶۸۴۴	۳	۱	۵	۵	۳	۲	*	*	*	*	*	*	*	*
۱۳	چاه عمیق گل گاو	۱۴۶۸۴۵	۳	۱	۷	۵	۳	۱	*	*	*	*	*	*	*	*
۱۴	چشام	۱۴۶۸۴۸	۲	۲۰۰	۱۵۹۰	۱۲۲۱	۵۶۵	۴۱۶	*	*	*	*	*	*	*	*
۱۵	چوبین	۱۴۶۸۴۹	۲	۳۴	۳۵۴	۲۵۲	۱۶۸	۷۸	*	*	*	*	*	*	*	*
۱۶	خسرو آباد	۱۴۶۸۵۱	۲	۱۶۲	۳۳۷	۲۱۲	۲۹۳	۱۹۴	*	*	*	*	*	*	*	*
۱۷	فرکت نو بنیاد	۱۴۶۸۵۸	۳	۱	۴	۴	۲	۴	*	*	*	*	*	*	*	*
۱۸	غور آباد	۱۴۶۸۵۹	۲	۹۶	۴۴۳	۳۵۰	۱۸۱	۱۲۴	*	*	*	*	*	*	*	*
۱۹	میرفت	۱۴۶۸۶۲	۳	۴	۳۱	۱۲	۲	۵	*	*	*	*	*	*	*	*
۲۰	مدخرو	۱۴۶۸۶۳	۱	۶۷	۳۰۹	۱۵۵۲	۱۵۶۷	۳۶۸	*	*	*	*	*	*	*	*
۲۱	طرز	۱۴۶۸۶۴	۲	۵۹	۲۵۷	۱۷۱	۳۱۲	۸۸	*	*	*	*	*	*	*	*
۲۲	کلاته رمضان علی	۱۴۶۸۸۰	۳	۱	۲	۲	۰	۱	*	*	*	*	*	*	*	*
۲۳	کلاته فن استار	۱۴۶۸۸۲	۳	۱	۶	۶	۵	۱	*	*	*	*	*	*	*	*
۲۴	کمیز	۱۴۶۸۸۶	۳	۲۳۱	۱۰۷۱	۸۵۱	۴۱۲	۳۱۰	*	*	*	*	*	*	*	*
۲۵	کوهک سبغ	۱۴۶۸۸۷	۳	۷۵	۶۶۲	۳۵۲	۱۱۵	۸۷	*	*	*	*	*	*	*	*
۲۶	لن پدر	۱۴۶۸۸۹	۳	۲	۶	۶	۰	۲	*	*	*	*	*	*	*	*
۲۷	مقیسه	۱۴۶۸۹۱	۱	۲۵۶	۱۱۹۱	۹۹۴	۶۵۹	۴۶۱	*	*	*	*	*	*	*	*
۲۸	مهر	۱۴۶۸۹۲	۱	۲۵۶	۱۰۲۱	۳۸۲	۶۱۶	۲۱۲	*	*	*	*	*	*	*	*
دهستان مزینان																
۱	ابرو	۱۴۶۹۶۱	۲	۱۶	۳۵	۶۵	۲۲۰	۱۷۱	*	*	*	*	*	*	*	*
۲	بهمن آباد	۱۴۶۹۶۲	۲	۸	۴۴	۵۰	۷۱	۹۹	*	*	*	*	*	*	*	*
۳	بیم	۱۴۶۹۶۳	۲	۱	۲	۲	۱	۱	*	*	*	*	*	*	*	*
۴	بیزه	۱۴۶۹۶۴	۲	۶۲	۱۲۱۱	۳۶۰	۵۹۰	۳۵۰	*	*	*	*	*	*	*	*

کده نوع راه آبادی: ۱. جاده اسفالت، ۲. جاده شوسه، ۳. جاده خاکی، ۴. مارو، ۵. سایر (از نگاه راه آهن یا راه آبی)، ۵۱. ناشخص

تعداد گاو و گوساله	تعداد گوسفند و بز	تعمیرگاه ماشین آلات شادری	فروشگاه تعاونی	دستری به وسیله تعمیراتی رابو	تلفن	دستری به روزنامه و مجله رابو	صندوق پست	بیمار و مای روسایی	دایره شکتیون دایره شکتی	پزشک	خانه بهداشت	مرکز بهداشتی درمانی	حمام	آموزش انجمن کوه آلوده	مدرسه رابو	دبستان	برن	آب اولرکشی	پایگاه تعاونی بروج	مرکز خدمات روسایی	دفتر جهاد سازندگی	شورای اسلامی روسایی	اماکن مذهبی مسلمانان	مبلغ مذبذبی مسلمانان	شماره ردیف آبادی
۴۲	۴۱	۴۰	۳۹	۳۸	۳۷	۳۶	۳۵	۳۴	۳۳	۳۲	۳۱	۳۰	۲۹	۲۸	۲۷	۲۶	۲۵	۲۴	۲۳	۲۲	۲۱	۲۰	۱۹	۱۸	۱۷
۸	۶۰۰			*		*							*			*						*			۶
۰	۴																	*							۱۰
۱۰	۴۱۵																								۱۱
۵۰	۶۰۰۰			*					*				*			*						*	*	*	۱۲
۵	۱۲۰۰			*			*						*			*						*	*	*	۱۳
۲	۱۵																								۱۴
۰	۱۵۰۰												*			*						*	*	*	۱۵
۰	۰																					*	*	*	۱۶
۱۵۰	۱۰۰۰			*		*			*		*		*		*	*	*	*	*	*	*	*	*	*	۱۷
۱۰۰	۱۱۰۰		*	*		*	*		*	*	*	*	*	*	*	*	*	*	*	*	*	*	*	*	۱۸
۲۱۵۲	۴۱۵۰۵	۰	۶	۱۲	۲	۵	۶	۱	۰	۵	۲	۲	۱۵	۶	۴	۱۲	۸	۱۰	۲	۰	۲	۱۲	۲۲	۶	۱
۲	۰																								۲
۰	۲۶۰																								۳
۱۵	۲۵۰																								۴
۱۲۰	۱۰۰۰		*	*								*	*	*	*	*	*	*	*	*	*	*	*	*	۵
۱۰۰	۱۵۵۰			*			*					*	*	*	*	*	*	*	*	*	*	*	*	*	۶
۲	۱۰۰						*					*	*	*	*	*	*	*	*	*	*	*	*	*	۷
۱۰	۸۰۰			*			*					*	*	*	*	*	*	*	*	*	*	*	*	*	۸
۰	۱۵۰۰																								۹
۹	۵۰																								۱۰
۰	۲۰۰																								۱۱
۰	۰																								۱۲
۶	۱۰۰																								۱۳
۵۵	۲۰																*								۱۴
۴۰۰	۸۰۰۰		*	*	*	*	*	*	*	*	*	*	*	*	*	*	*	*	*	*	*	*	*	*	۱۵
۲۰	۸۰۰			*			*					*	*	*	*	*	*	*	*	*	*	*	*	*	۱۶
۱۰۰	۵۰۰			*			*					*	*	*	*	*	*	*	*	*	*	*	*	*	۱۷
۰	۰																								۱۸
۹۰	۲۲۵			*			*					*	*	*	*	*	*	*	*	*	*	*	*	*	۱۹
۷	۲۵																								۲۰
۲۰۰	۱۴۰۰۰		*	*	*	*	*	*	*	*	*	*	*	*	*	*	*	*	*	*	*	*	*	*	۲۱
۱۰۰	۲۷۰						*					*	*	*	*	*	*	*	*	*	*	*	*	*	۲۲
۲	۱۵۰						*					*	*	*	*	*	*	*	*	*	*	*	*	*	۲۳
۰	۲۰																								۲۴
۱۲۰	۲۵۰۰		*	*			*			*	*	*	*	*	*	*	*	*	*	*	*	*	*	*	۲۵
۱۰۰	۲۵۰			*			*					*	*	*	*	*	*	*	*	*	*	*	*	*	۲۶
۴	۱۵						*					*	*	*	*	*	*	*	*	*	*	*	*	*	۲۷
۶۰۰	۵۰۰۰		*	*	*	*	*	*	*	*	*	*	*	*	*	*	*	*	*	*	*	*	*	*	۲۸
۸۰	۲۱۰۰		*	*	*	*	*	*	*	*	*	*	*	*	*	*	*	*	*	*	*	*	*	*	۲۹
۲۲۲۷	۱۷۸۲۰	۱	۱	۱۲	۲	۶	۱۲	۲	۱	۲	۳	۲	۱۴	۹	۲	۱۲	۸	۱۰	۵	۲	۱	۱۲	۳۱	۱۱	۱
۱۰۰	۵۰۰		*	*	*	*	*	*	*	*	*	*	*	*	*	*	*	*	*	*	*	*	*	*	۲
۱۲۰	۲۵۰		*	*	*	*	*	*	*	*	*	*	*	*	*	*	*	*	*	*	*	*	*	*	۳
۱	۱۵۰		*	*	*	*	*	*	*	*	*	*	*	*	*	*	*	*	*	*	*	*	*	*	۴
۶۰۰	۱۵۰۰		*	*	*	*	*	*	*	*	*	*	*	*	*	*	*	*	*	*	*	*	*	*	۵

خصوصیات اجتماعی - اقتصادی آبادیهای سکنه شهرستان مریوزاد

شماره ردیف آبادی	آبادی	کد آبادی	نوع راه آبادی (کد)	تعداد خانوار	کل جمعیت	جمعیت عوام بیشتر	جمعیت باسواد	جمعیت شغل	فعالیت عمده کشاورزی							
									۱۰	۱۱	۱۲	۱۳	۱۴	۱۵	۱۶	
۵	چاههای عمیق شهالدا ن	۱۴۶۹۸۶	۲	۲	۲۳	۱۹	۷	۳	*	*	*	*	*	*	*	*
۶	خرم آباد	۱۴۶۹۹۱	۲	۱	۴	۲	۱	۱	*	*	*	*	*	*	*	*
۷	داورزن	۱۴۶۹۹۲	۱	۴۲۷	۱۸۰۰	۱۴۴۴	۹۲۲	۳۱۴	*	*	*	*	*	*	*	*
۸	ده نو	۱۴۶۹۹۵	۲	۲۴	۱۴۵	۱۱۹	۵۵	۳۳	*	*	*	*	*	*	*	*
۹	موزیز	۱۴۶۹۹۹	۲	۱۵۵	۷۲۱	۶۲۲	۲۲۸	۱۶۸	*	*	*	*	*	*	*	*
۱۰	علی آباد پیلا	۱۴۷۰۰۵	۲	۲۸	۱۵۳	۱۱۴	۵۱	۳۰	*	*	*	*	*	*	*	*
۱۱	علی آباد پایین	۱۴۷۰۰۶	۲	۱	۵	۴	۱	۲	*	*	*	*	*	*	*	*
۱۲	غنی آباد	۱۴۶۹۸۰	۲	۱۲۳	۵۳۵	۴۶۱	۲۴۲	۱۵۰	*	*	*	*	*	*	*	*
۱۳	قخر آباد	۱۴۷۰۰۸	۲	۷	۳۵	۳۱	۱۱	۹	*	*	*	*	*	*	*	*
۱۴	کاهک	۱۴۷۰۰۹	۱	۱۵۱	۵۹۴	۵۱۲	۲۸۶	۱۴۷	*	*	*	*	*	*	*	*
۱۵	کلاته مزیشان	۱۴۷۰۱۷	۲	۱۸۱	۹۰	۲۴۷	۴۳۷	۲۴۲	*	*	*	*	*	*	*	*
۱۶	گزستان شک	۱۴۷۰۲۲	۲	۷	۲۵	۱۲	۲	۸	*	*	*	*	*	*	*	*
۱۷	مزیشان	۱۴۷۰۳۰	۱	۴۶۵	۲۰۹۱	۱۷۵۰	۱۰۱۷	۴۹۶	*	*	*	*	*	*	*	*
۱۸	مور	۱۴۷۰۳۲	۲	۶۷	۲۴۱	۲۲۲	۱۱۵	۸۶	*	*	*	*	*	*	*	*
۱۹	شهالدا ن	۱۴۷۰۳۶	۲	۱۵۹	۷۲۳	۱۷۵	۲۶۵	۲۰۵	*	*	*	*	*	*	*	*
بخش ششم																
دهستان تکابکو همیشه																
۱	بجد ان کورچک	۱۴۷۱۴۲	۲	۱۴۰	۷۰۹	۶۱۶	۲۴۷	۱۱۴	*	*	*	*	*	*	*	*
۲	باجر	۱۴۷۱۴۸	۲	۱۱۵	۴۳۹	۳۷۸	۱۸۳	۱۶۱	*	*	*	*	*	*	*	*
۳	تندک	۱۴۷۱۵۴	۲	۳۰۱	۱۳۱۵	۱۰۱۲	۳۶۳	۲۲۲	*	*	*	*	*	*	*	*
۴	چنبد	۱۴۷۱۵۹	۲	۱۱۹	۵۶۸	۴۲۴	۱۴۰	۱۲۸	*	*	*	*	*	*	*	*
۵	چاه موخته	۱۴۷۱۶۱	۲	۶۳	۳۳۲	۲۶۱	۷۷	۶۶	*	*	*	*	*	*	*	*
۶	سررود	۱۴۷۱۶۸	۲	۴۹	۲۲۲	۱۸۲	۸۶	۷۰	*	*	*	*	*	*	*	*
۷	قهر موخته	۱۴۷۲۰۲	۲	۷۸	۴۰۳	۳۰۰	۱۰۲	۷۷	*	*	*	*	*	*	*	*
۸	طر مگ	۱۴۷۲۰۴	۲	۳۴۸	۱۵۰۶	۱۲۰۲	۳۲۲	۲۳۶	*	*	*	*	*	*	*	*
۹	موزیز آباد	۱۴۷۲۰۷	۲	۱۹۲	۹۹۰	۷۱۰	۳۵۵	۲۱۹	*	*	*	*	*	*	*	*
۱۰	قاصص	۱۴۷۲۱۰	۲	۲۲۲	۵۸۹	۴۷۲	۱۶۶	۱۹۱	*	*	*	*	*	*	*	*
۱۱	کیتدخان	۱۴۷۲۲۷	۲	۱۰۵	۲۸۷	۲۲۸	۱۹۱	۳۴۲	*	*	*	*	*	*	*	*
۱۲	مچ	۱۴۷۲۳۸	۲	۲۱۸	۱۱۲۱	۸۵۹	۳۹۲	۲۲۲	*	*	*	*	*	*	*	*
۱۳	مهر شاه	۱۴۷۲۴۲	۲	۶۸	۳۵۴	۲۶۰	۸۹	۶۵	*	*	*	*	*	*	*	*
دهستان خور اغد																
۱	اردیز	۱۴۷۲۶۲	۲	۱۶۲	۶۴۶	۵۲۲	۱۸۸	۲۰۲	*	*	*	*	*	*	*	*
۲	اریان	۱۴۷۲۶۴	۲	۱۴۸	۷۴۰	۶۲۵	۲۸۶	۲۲۵	*	*	*	*	*	*	*	*
۳	استاج	۱۴۷۲۶۵	۲	۲۰۱	۸۲۸	۶۸۰	۲۴۹	۳۴۶	*	*	*	*	*	*	*	*
۴	بجدن	۱۴۷۲۷۷	۲	۱۸۲	۷۲۸	۶۰۷	۲۷۸	۲۴۰	*	*	*	*	*	*	*	*
۵	برگر	۱۴۷۲۸۲	۲	۵۵	۳۳۴	۱۸۴	۴۸	۷۱	*	*	*	*	*	*	*	*
۶	بلوچ خانه	۱۴۷۲۸۵	۲	۲۴	۱۴۵	۱۱۵	۴۱	۵۴	*	*	*	*	*	*	*	*
۷	بنتکن	۱۴۷۲۸۶	۲	۱۱۲	۵۶۰	۴۳۶	۱۴۹	۲۰۰	*	*	*	*	*	*	*	*
۸	بوشاق	۱۴۷۲۸۸	۲	۲۹	۱۴۳	۱۲۲	۳۹	۴۷	*	*	*	*	*	*	*	*
۹	بوز	۱۴۷۲۹۲	۲	۱۷۵	۷۸۶	۶۳۶	۲۵۶	۲۸۰	*	*	*	*	*	*	*	*
۱۰	شبه بید	۱۴۷۲۹۴	۲	۱	۹	۷	۰	۲	*	*	*	*	*	*	*	*
۱۱	تگر ک آب	۱۴۷۲۹۶	۲	۲	۷	۷	۰	۳	*	*	*	*	*	*	*	*

کد نوع راه آبادی، جاده اسفالت ۱، جاده شوسه ۲، جاده خاکی ۳، مارو ۴، سایر (اینگاه راه آهن یا راه آبی) ۵، ناشخص ۶

تعداد گاو و گوساله	تعداد گوسفند و بز	تعمیرگاه شین آلات کش درزی	فروشگاه تعاونی	دستری به رسیدن تعمیراتی درباری	تعمیرات	دستری به روزنامه و مجله درباری	صندوق پست	بیمار و دامای دروسایی	داپزشک پیشین در پزشکی	پزشک	خانه بهداشت	مرکز بهداشتی درمانی	حمام	آموزش تخصصی براد آموزی	مدرسه راهنمایی	دبستان	برق	آب لوله کشی	پایگاه تعاونی بروج	مرکز خدمات دروسایی	دفتر بهداشت از زندگی	شورای اسلامی دروسایی	امکان زندگی مسلمانان	بنیاد زندگی مسلمانان	شماره در دفتر آبادی	
۴۲	۴۱	۴۰	۳۹	۳۸	۳۷	۳۶	۳۵	۳۴	۳۳	۳۲	۳۱	۳۰	۲۹	۲۸	۲۷	۲۶	۲۵	۲۴	۲۳	۲۲	۲۱	۲۰	۱۹	۱۸	۱۷	
۱۰	۱۵۰												*												۵	
۸	۲۰۰												*												۶	
۲۵۰	۲۵۰۰	*	*	*	*	*	*	*	*	*	*	*	*	*	*	*	*	*	*	*	*	*	*	*	*	۷
۷	۵۰۰												*												۸	
۲۵۰	۲۰۰۰		*	*	*	*	*	*	*	*	*	*	*	*	*	*	*	*	*	*	*	*	*	*	*	۹
۸۱	۱۵۰			*	*	*	*	*	*	*	*	*	*	*	*	*	*	*	*	*	*	*	*	*	*	۱۰
.	.												*												۱۱	
۴۰۰	۵۰۰		*	*	*	*	*	*	*	*	*	*	*	*	*	*	*	*	*	*	*	*	*	*	*	۱۲
۲۰	۱۰۰												*												۱۳	
۱۰۰	۶۵۰		*	*	*	*	*	*	*	*	*	*	*	*	*	*	*	*	*	*	*	*	*	*	*	۱۴
۲۰۰	۲۵۰۰		*	*	*	*	*	*	*	*	*	*	*	*	*	*	*	*	*	*	*	*	*	*	*	۱۵
۲۰	۲۰												*												۱۶	
۷۰۰	۱۸۰۰		*	*	*	*	*	*	*	*	*	*	*	*	*	*	*	*	*	*	*	*	*	*	*	۱۷
۶۰	۱۵۰			*	*	*	*	*	*	*	*	*	*	*	*	*	*	*	*	*	*	*	*	*	*	۱۸
۲۰۰	۴۰۰۰		*	*	*	*	*	*	*	*	*	*	*	*	*	*	*	*	*	*	*	*	*	*	*	۱۹
۲۴۷۹	۲۸۴۰۶۱	۲	۲۳	۸۰	۲	۲	۲۵	۱۲	۷	۱۲	۲	۵	۱۰۵	۲۳	۹	۱۰۷	۱۹	۲۶	۱۱	۴	۲	۱۱۴	۲۱	۵۷	۱	
۴۱۰	۶۶۱۰۰	.	۴	۱۰	.	.	۴	۱	۱	۱	۱	۱۲	۵	۵	۲	۱۲	۱	۴	۲	.	.	۱۲	۱۶	۸	۲	
۵۰	۲۵۰۰			*	*	*	*	*	*	*	*	*	*	*	*	*	*	*	*	*	*	*	*	*	*	۳
۵۰	۱۲۰۰			*	*	*	*	*	*	*	*	*	*	*	*	*	*	*	*	*	*	*	*	*	*	۴
.	۱۲۰۰۰		*	*	*	*	*	*	*	*	*	*	*	*	*	*	*	*	*	*	*	*	*	*	*	۵
۲۰	۱۸۰۰			*	*	*	*	*	*	*	*	*	*	*	*	*	*	*	*	*	*	*	*	*	*	۶
.	۶۰۰۰			*	*	*	*	*	*	*	*	*	*	*	*	*	*	*	*	*	*	*	*	*	*	۷
۲۰	۱۰۰۰			*	*	*	*	*	*	*	*	*	*	*	*	*	*	*	*	*	*	*	*	*	*	۸
.	۴۰۰۰			*	*	*	*	*	*	*	*	*	*	*	*	*	*	*	*	*	*	*	*	*	*	۹
.	۷۰۰۰		*	*	*	*	*	*	*	*	*	*	*	*	*	*	*	*	*	*	*	*	*	*	*	۱۰
۲۰۰	۲۵۰۰		*	*	*	*	*	*	*	*	*	*	*	*	*	*	*	*	*	*	*	*	*	*	*	۱۱
۲۵	۲۵۰۰			*	*	*	*	*	*	*	*	*	*	*	*	*	*	*	*	*	*	*	*	*	*	۱۲
۵	۶۰۰		*	*	*	*	*	*	*	*	*	*	*	*	*	*	*	*	*	*	*	*	*	*	*	۱۳
۱۰	۲۰۰۰۰			*	*	*	*	*	*	*	*	*	*	*	*	*	*	*	*	*	*	*	*	*	*	۱۴
۱۰	۲۰۰۰			*	*	*	*	*	*	*	*	*	*	*	*	*	*	*	*	*	*	*	*	*	*	۱۵
۴۶۹	۴۵۰۲۰	.	۷	۱۲	.	.	۲	۵	۱	۱	۱	۱	۲۱	۵	۱	۲۲	۲	۸	۱	۱	.	۲۲	۲۶	۱۲	۱	
.	۴۰۰۰			*	*	*	*	*	*	*	*	*	*	*	*	*	*	*	*	*	*	*	*	*	*	۲
۲۰	۲۰۰		*	*	*	*	*	*	*	*	*	*	*	*	*	*	*	*	*	*	*	*	*	*	*	۳
۶۰	۴۰۰۰		*	*	*	*	*	*	*	*	*	*	*	*	*	*	*	*	*	*	*	*	*	*	*	۴
۶۵	۲۰۰۰		*	*	*	*	*	*	*	*	*	*	*	*	*	*	*	*	*	*	*	*	*	*	*	۵
.	۵۰۰			*	*	*	*	*	*	*	*	*	*	*	*	*	*	*	*	*	*	*	*	*	*	۶
.	۵۰۰			*	*	*	*	*	*	*	*	*	*	*	*	*	*	*	*	*	*	*	*	*	*	۷
۶۰	۱۵۰۰		*	*	*	*	*	*	*	*	*	*	*	*	*	*	*	*	*	*	*	*	*	*	*	۸
۲	۱۰۰۰			*	*	*	*	*	*	*	*	*	*	*	*	*	*	*	*	*	*	*	*	*	*	۹
۷۰	۱۰۵۰		*	*	*	*	*	*	*	*	*	*	*	*	*	*	*	*	*	*	*	*	*	*	*	۱۰
.	۴۰۰			*	*	*	*	*	*	*	*	*	*	*	*	*	*	*	*	*	*	*	*	*	*	۱۱
.	۷۰۰			*	*	*	*	*	*	*	*	*	*	*	*	*	*	*	*	*	*	*	*	*	*	۱۱

خصوصیات اجتماعی - اقتصادی آبادیهائی دارای سکنه شهرستان سبزوار

شماره ردیف آبادی	آبادی	کد آبادی	نوع راه آبادی (کد)	تعداد خانوار	کل جمعیت	جمعیت عساکر و پیشتر	جمعیت باسواد	جمعیت نائل	فعا لیت کشاورزی						
									پرورش ماهی	پرورش بز و گاو	پرورش گاو و گوسفند	پرورش گاو و گوسفند	پرورش طیور	پرورش طیور	پرورش طیور
۱	۲	۳	۴	۵	۶	۷	۸	۹	۱۰	۱۱	۱۲	۱۳	۱۴	۱۵	۱۶
۱۲	چاه تلخ	۱۴۷۴۱۰	۲	۲۲	۱۴۷	۱۰۷	۲۹	۵۸	*	*	*	*	*	*	*
۱۳	چاه تلخ ملامحمد	۱۴۷۴۱۱	۳	۱	۲	۲	۰	۱	*	*	*	*	*	*	*
۱۴	چشمه ملید	۱۴۷۴۳۲	۳	۵	۲۲	۲۲	۶	۹	*	*	*	*	*	*	*
۱۵	چشمه ملا	۱۴۷۴۳۴	۳	۱	۱	۱	۰	۰	*	*	*	*	*	*	*
۱۶	چشمه منی	۱۴۷۴۳۵	۳	۱۵	۲۳	۵۴	۵	۳۰	*	*	*	*	*	*	*
۱۷	خوشمردان	۱۴۷۴۴۱	۳	۱۱۲	۴۷۵	۳۷۴	۱۳۲	۱۸۷	*	*	*	*	*	*	*
۱۸	خیر آباد	۱۴۷۴۴۲	۲	۳۴	۹۸	۱۸	۲۷	۳۵	*	*	*	*	*	*	*
۱۹	دارین	۱۴۷۴۴۴	۲	۱۷۰	۲۶۲	۶۰	۲۸۴	۲۶۸	*	*	*	*	*	*	*
۲۰	در قدم	۱۴۷۴۵۰	۲	۱۰۱	۴۵۱	۳۵۹	۱۴۱	۱۷۰	*	*	*	*	*	*	*
۲۱	دلیر ملک باقر	۱۴۷۴۵۴	۳	۵	۲۲	۲۰	۵	۱۰	*	*	*	*	*	*	*
۲۲	رود آب	۱۴۷۴۵۸	۳	۱۱	۵۰	۴۱	۱	۱۷	*	*	*	*	*	*	*
۲۳	ریز آب	۱۴۷۴۶۲	۳	۶	۲۸	۲۴	۰	۱۲	*	*	*	*	*	*	*
۲۴	سریش	۱۴۷۴۶۳	۳	۹۳	۳۴۴	۳۵۶	۱۵۹	۱۴۴	*	*	*	*	*	*	*
۲۵	میناب	۱۴۷۴۶۵	۳	۸	۳۳	۳۴	۶	۱۶	*	*	*	*	*	*	*
۲۶	هند	۱۴۷۴۶۷	۳	۲۱	۸۴	۷۸	۰	۱۶	*	*	*	*	*	*	*
۲۷	گلار شک	۱۴۷۴۷۲	۳	۳۹	۱۶۱	۱۲۹	۵۹	۵۲	*	*	*	*	*	*	*
۲۸	گر آب	۱۴۷۴۷۵	۳	۵	۲۶	۲۱	۰	۱۰	*	*	*	*	*	*	*
۲۹	گرزک	۱۴۷۴۷۸	۳	۵۵	۲۰۵	۱۶۱	۶۶	۸۵	*	*	*	*	*	*	*
۳۰	گر مکه	۱۴۷۴۷۹	۳	۲۰۱	۴۲۴	۳۵۱	۹۵	۱۱۶	*	*	*	*	*	*	*
۳۱	گفت	۱۴۷۴۸۲	۳	۹	۴۰	۳۵	۱	۲۲	*	*	*	*	*	*	*
۳۲	لار مکه	۱۴۷۴۸۶	۳	۴۶	۱۲۱	۱۶۵	۵۴	۷۶	*	*	*	*	*	*	*
۳۳	محمد آباد	۱۴۷۴۹۶	۳	۱۰۹	۴۳۴	۳۶۸	۱۱۸	۱۴۶	*	*	*	*	*	*	*
۳۴	محمد زور آب	۱۴۷۴۹۷	۳	۱۲	۱۰۰	۸۵	۹۱	۳۸	*	*	*	*	*	*	*
۳۵	مظفر آباد	۱۴۷۴۹۸	۳	۷۲	۱۶۱	۱۱۶	۴۶	۳۱	*	*	*	*	*	*	*
۳۶	معدن سیاه	۱۴۷۴۹۹	۳	۸	۳۲	۲۶	۷	۶	*	*	*	*	*	*	*
۳۷	مهر کردو	۱۴۷۵۰۱	۳	۲	۸	۷	۲	۴	*	*	*	*	*	*	*
دهستان ربع شامات															
۱	البلاغ	۱۴۷۸۰۵	۳	۲۰	۷۰	۶۵	۳۶	۸۴	*	*	*	*	*	*	*
۲	بیروت	۱۴۷۸۰۹	۳	۱۲۱	۵۸۴	۴۵۰	۲۰۵	۲۰۵	*	*	*	*	*	*	*
۳	چاه شیرین	۱۴۷۸۷۶	۳	۲	۲	۲	۰	۲	*	*	*	*	*	*	*
۴	چنار	۱۴۷۸۷۸	۳	۵۲	۲۴۵	۱۸۷	۶۰	۸۶	*	*	*	*	*	*	*
۵	حسن آباد	۱۴۷۸۸۱	۳	۷۵	۳۶۲	۲۶۲	۱۰۲	۱۱۲	*	*	*	*	*	*	*
۶	خرمک	۱۴۷۸۸۲	۳	۱۴۹	۷۸۲	۵۹۲	۲۵۱	۲۷۶	*	*	*	*	*	*	*
۷	داغی	۱۴۷۸۸۴	۳	۶۵	۲۰۷	۲۲۸	۱۲۵	۱۰۰	*	*	*	*	*	*	*
۸	دهنو	۱۴۷۸۸۷	۳	۱۷۵	۶۲۷	۵۴۵	۱۴۰	۲۷۶	*	*	*	*	*	*	*
۹	روغن آباد	۱۴۷۸۹۰	۳	۲۲	۱۲۱	۲۳۱	۱۳۷	۱۰۲	*	*	*	*	*	*	*
۱۰	سره	۱۴۷۸۹۱	۳	۱۲	۶۲	۷۰	۲۲	۱۱۸	*	*	*	*	*	*	*
۱۱	سلم آباد	۱۴۷۸۹۲	۳	۱۲	۵۳	۴۴	۶	۱۶	*	*	*	*	*	*	*
۱۲	منهدک	۱۴۷۸۹۳	۳	۱۰۱	۵۵۷	۴۳۵	۲۴۲	۸۵	*	*	*	*	*	*	*
۱۳	شیرین	۱۴۷۸۹۴	۳	۲	۴	۴	۱	۲	*	*	*	*	*	*	*
۱۴	قلعه میدان	۱۴۷۸۹۸	۳	۱۲۰	۵۶۴	۴۱۴	۱۵۲	۱۵۷	*	*	*	*	*	*	*
۱۵	کلاسه ترکمنها	۱۴۷۸۹۹	۳	۱۶۲	۷۸۸	۵۷۵	۳۸۱	۲۳۹	*	*	*	*	*	*	*
دهستان زمج															
۱	ابر اهیم آباد	۱۴۷۹۶۵	۳	۲۹	۲۶۲	۲۱۲	۱۳۱	۱۶۱	*	*	*	*	*	*	*

کد نوع راه آبادی: ۱ جاده اسفالت، ۲ جاده شوسه، ۳ جاده خاکی، ۴ مارو، ۵ سایر (از نگاه راه آسفالته تا آسفالته آبی)، ۵ نا مشخص

تعداد گاو و گوساله	تعداد گوسفند و بز	تغییرگاه شین آلات شادری	فروشگاه تعاونی	دسترسی به وسیله نقلیه عمومی روستایی	تلفون	دسترسی به روزنامه و مجله روستایی	صندوق پست	بیمار و مامای روستایی	دانشگاه تئوریک و عملی	پزشک	خانه بهداشت	مرکز بهداشتی درمانی	حمام	آموزش و تفریح کودکان	مدرسه ابتدایی	دبستان	برق	آب لوله کشی	پایگاه خدمات بیج	مرکز خدمات روستایی	دفترهای سازمان زندگی	شورای اسلامی روستایی	انگن روستایی مسلمانان	بنای مذهبی مسلمانان	نمونه روستای آبادی
۴۲	۴۱	۴۰	۳۹	۳۸	۳۷	۳۶	۳۵	۳۴	۳۳	۳۲	۳۱	۳۰	۲۹	۲۸	۲۷	۲۶	۲۵	۲۴	۲۳	۲۲	۲۱	۲۰	۱۹	۱۸	۱۷
۰	۲۵۰۰			*									*			*						*			۱۲
۰	۵۰۰																								۱۳
۰	۸۰۰																								۱۴
۰	۰																								۱۵
۰	۴۰۰۰																								۱۶
۵	۴۵۰			*									*			*						*	*	*	۱۷
۱۰	۴۰۰																*					*	*	*	۱۸
۸۰	۲۰۰۰		*	*			*									*						*	*	*	۱۹
۱۵	۱۲۵۰		*					*								*						*	*	*	۲۰
۰	۶۵۰																					*	*	*	۲۱
۰	۹۰۰																					*	*	*	۲۲
۰	۷۵۰																					*	*	*	۲۳
۲۰	۱۰۰۰												*			*						*	*	*	۲۴
۰	۱۰۰۰																					*	*	*	۲۵
۰	۱۵۰۰																					*	*	*	۲۶
۲۵	۲۰۰			*									*			*						*	*	*	۲۷
۰	۱۲۲۰																					*	*	*	۲۸
۴	۲۵۰			*									*			*						*	*	*	۲۹
۰	۶۰۰												*			*						*	*	*	۳۰
۰	۵۵۰												*			*						*	*	*	۳۱
۵	۱۰۰۰			*				*				*		*		*						*	*	*	۳۲
۱۵	۲۰۰۰		*	*				*				*		*		*						*	*	*	۳۳
۰	۲۰۰۰											*		*		*						*	*	*	۳۴
۰	۱۰۰۰			*								*		*		*						*	*	*	۳۵
۰	۷۰۰			*								*		*		*						*	*	*	۳۶
۲	۷۵۰											*		*		*						*	*	*	۳۷
۱۷۱	۲۷۶۲۰	۱	۸	۶	۰	۰	۱	۱	۲	۲	۰	۱	۱۲	۴	۰	۱۲	۴	۱	۵	۱	۰	۱۲	۱۴	۵	۱
۵	۲۰۰۰		*	*								*		*		*						*	*	*	۲
۰	۵۵۰۰		*							*		*		*		*						*	*	*	۳
۰	۰									*		*		*		*						*	*	*	۴
۰	۴۰۰									*		*		*		*						*	*	*	۵
۲	۱۰۰۰									*		*		*		*						*	*	*	۶
۵۰	۶۰۰۰		*	*				*		*		*		*		*						*	*	*	۷
۴۰	۴۰۰		*	*				*		*		*		*		*						*	*	*	۸
۲۰	۶۰۰		*	*				*		*		*		*		*						*	*	*	۹
۵	۲۵۰۰									*		*		*		*						*	*	*	۱۰
۲	۲۴۰۰	*								*		*		*		*						*	*	*	۱۱
۰	۵۰۰									*		*		*		*						*	*	*	۱۲
۲۰	۷۵۰۰		*	*						*		*		*		*						*	*	*	۱۳
۰	۶۰									*		*		*		*						*	*	*	۱۴
۱	۵۰۰۰		*	*			*			*		*		*		*				*		*	*	*	۱۵
۲۵	۱۲۰۰		*	*						*		*		*		*						*	*	*	۱۶
۵۲۷	۲۸۳۵۰	۰	۴	۱۷	۱	۲	۱۰	۲	۲	۲	۰	۱	۲۰	۹	۲	۲۲	۶	۵	۲	۱	۲	۲۲	۲۶	۹	۱
۱۲	۱۵۰۰		*	*						*		*		*		*						*	*	*	۱

خصوصیات اجتماعی - اقتصادی آبادیهای دارای سکنه شهرستان سبزوار

شماره ردیف آبادی	آبادی	کد آبادی	نوع راه آبادی (کد)	تعداد خانوار	کل جمعیت	جمعیت عسرالدو بیشتر	جمعیت باسواد	جمعیت شائل	فعالیت عمده کشاورزی						
									۱۰	۱۱	۱۲	۱۳	۱۴	۱۵	۱۶
۲	بیاد اغبیان	۱۴۷۹۵۴	۲	۱۲۷	۶۲۴	۵۰۲	۲۱۲	۲۳۵	*	*	*	*	*	*	*
۳	بیاد خیرات	۱۴۷۹۵۶	۲	۱۳۰	۶۵۵	۵۲۶	۲۲۷	۲۱۲	*	*	*	*	*	*	*
۴	سر ازق	۱۴۷۹۵۸	۲	۲۴۰	۱۱۱۶	۹۰۲	۴۱۶	۲۵۷	*	*	*	*	*	*	*
۵	بمک	۱۴۷۹۶۰	۲	۶۱	۲۷۷	۲۲۰	۸۸	۹۱	*	*	*	*	*	*	*
۶	بیزخ	۱۴۷۹۶۷	۲	۶۵	۲۱۱	۲۴۷	۹۴	۹۵	*	*	*	*	*	*	*
۷	ثقیه	۱۴۷۹۶۲	۲	۶۲	۲۸۲	۲۱۹	۱۰۸	۵۷	*	*	*	*	*	*	*
۸	چشمه اوش	۱۴۷۹۴۱	۲	۲۵	۲۰۴	۱۵۴	۷۸	۵۱	*	*	*	*	*	*	*
۹	حصن آباد	۱۴۷۹۴۱	۲	۷۹	۲۱۹	۲۸۱	۱۵۶	۹۱	*	*	*	*	*	*	*
۱۰	حصن آباد	۱۴۷۹۷۷	۲	۲۰	۱۱۳	۸۸	۲۳	۳۱	*	*	*	*	*	*	*
۱۱	دیور اتخون	۱۴۷۹۸۷	۲	۵۸	۲۵۱	۲۱۲	۸۰	۶۹	*	*	*	*	*	*	*
۱۲	سرد آباد	۱۴۸۰۰۲	۲	۲۳	۱۰۱	۸۶	۴۵	۳۸	*	*	*	*	*	*	*
۱۳	شفتمد	۱۴۸۰۰۲	۱	۴۶	۶۵۱	۱۶۹۲	۱۰۳۳	۶۲۳	*	*	*	*	*	*	*
۱۴	طرزق	۱۴۸۰۱۳	۲	۱۰۴	۲۹۰	۲۲۳	۱۶۳	۱۲۲	*	*	*	*	*	*	*
۱۵	علی آباد میرد رحیم	۱۴۸۰۳۴	۲	۱۱۵	۵۲۴	۴۴۳	۲۲۳	۱۷۱	*	*	*	*	*	*	*
۱۶	کاشک	۱۴۸۰۲۰	۲	۱۰	۳۷	۲۰	۱۸	۸	*	*	*	*	*	*	*
۱۷	کلاته بیات	۱۴۸۰۲۷	۲	۲۴	۱۶۶	۱۲۲	۵۴	۴۲	*	*	*	*	*	*	*
۱۸	کلاته سادات	۱۴۸۰۳۲	۲	۹۶	۲۷۸	۲۰۹	۱۲۰	۱۳۲	*	*	*	*	*	*	*
۱۹	کلاوشک	۱۴۸۰۴۴	۲	۲۲	۸۵	۶۵	۳۳	۲۳	*	*	*	*	*	*	*
۲۰	کیدور	۱۴۸۰۴۷	۲	۲۵۵	۱۲۰۶	۹۴۶	۴۵۶	۲۸۵	*	*	*	*	*	*	*
۲۱	کاج	۱۴۸۰۴۴	۲	۱۵۵	۲۰۷	۵۵۵	۲۷۰	۲۰۸	*	*	*	*	*	*	*
۲۲	تخیر	۱۴۸۰۶۶	۲	۵	۲۴	۲۰	۱۰	۷	*	*	*	*	*	*	*
۲۳	هداک آباد	۱۴۸۰۷۰	۲	۶۴	۲۷۳	۲۳۰	۸۵	۹۳	*	*	*	*	*	*	*
دهستان شامکان															
۱	حصن آباد	۱۴۸۲۰۵	۲	۱۵۸	۶۱۶	۷۶۷	۲۸۱	۲۱۱	*	*	*	*	*	*	*
۲	سنجر	۱۴۸۲۰۹	۲	۱۰۰	۵۱۵	۴۱۱	۱۲۱	۱۱۸	*	*	*	*	*	*	*
۳	شامکان	۱۴۸۲۱۰	۲	۵۰۵	۶۷۴۲	۱۶۱۲	۹۰۴	۵۳۲	*	*	*	*	*	*	*
۴	علی آباد ترکمن	۱۴۸۲۱۲	۲	۴۰	۱۹۹	۱۴۸	۶۶	۴۳	*	*	*	*	*	*	*
۵	کلاته نوبهار	۱۴۸۲۲۲	۲	۱۲۶	۶۶۲	۴۹۴	۲۲۶	۱۶۷	*	*	*	*	*	*	*
۶	نوبهار	۱۴۸۲۲۶	۲	۱۰۲	۵۰۶	۳۹۲	۱۷۴	۱۱۱	*	*	*	*	*	*	*
۷	بجین آباد	۱۴۸۲۲۸	۲	۱۵۲	۷۵۸	۵۸۷	۲۶۲	۲۱۶	*	*	*	*	*	*	*
دهستان فروغن															
۱	بیر آباد	۱۴۸۲۵۷	۲	۱۴۰	۶۳۴	۵۰۷	۲۵۵	۲۳۱	*	*	*	*	*	*	*
۲	پروند	۱۴۸۲۵۸	۲	۴۳	۲۲۹	۱۷۱	۷۷	۴۳	*	*	*	*	*	*	*
۳	پشته میام	۱۴۸۲۵۹	۲	۲۱	۵۵	۴۳	۱	۱۰	*	*	*	*	*	*	*
۴	تسبند	۱۴۸۲۶۰	۲	۲۸	۲۲۱	۱۱۵	۳۲	۴۰	*	*	*	*	*	*	*
۵	دامرود	۱۴۸۲۶۳	۲	۱۴	۲۰۰	۱۵۱	۴۷	۶۲	*	*	*	*	*	*	*
۶	دروک	۱۴۸۲۶۴	۲	۲۵	۳۲۱	۱۰۴	۴۱	۳۴	*	*	*	*	*	*	*
۷	دهنپی	۱۴۸۲۶۶	۲	۸	۳۹	۲۰	۵	۱۰	*	*	*	*	*	*	*
۸	شمس آباد	۱۴۸۲۶۸	۲	۱۲۳	۶۲۵	۵۲۱	۲۹۴	۱۷۱	*	*	*	*	*	*	*
۹	قلعه نورداب	۱۴۸۲۷۰	۲	۲۸۱	۱۸۷۷	۱۴۶۵	۶۶۶	۴۴۳	*	*	*	*	*	*	*
۱۰	کلاته میر علی	۱۴۸۲۷۲	۲	۸۲	۴۳۶	۳۵۱	۱۸۷	۸۵	*	*	*	*	*	*	*
۱۱	ملرود	۱۴۸۲۷۵	۲	۱۵۷	۶۳۹	۴۰۴	۲۱۸	۱۶۳	*	*	*	*	*	*	*

کد نوع راه آبادی ۱ جاده اسفالت ۲ جاده شوسه ۳ جاده خاکی ۴ مارود ۵ سایر (اینگاه راه آسین یا راه آبی ۵) نامشخص ۶

تعداد و گاه و گوساله	تعداد کوسنند و بز	تعمیرگاه آبپاشی آلات شادری	فروشگاه تعاونی	دستری برسد تعمیر عمومی آبپاشی	تلفن	دستری برسد تعمیر موتور آبپاشی	صندوق پست	بیمار و مامای روستایی	دانشکده کیمیا و پزشکی	پزشک	خانه بهداشت	مرکز بهداشتی درمانی	حمام	آموزش نخست بود آموزی	مدرسه راهنمایی	دبستان	برق	آب لوله کشی	پایگاه خدمات بست بیج	مرکز خدمات روستایی	دفتر جهاد سازندگی	شورای اسلامی روستایی	اماکن مذهبی مسلمانان	بلغ مذهبی مسلمانان	شماره درویش آبادی
۴۲	۴۱	۴۰	۳۹	۳۸	۳۷	۳۶	۳۵	۳۴	۳۳	۳۲	۳۱	۳۰	۲۹	۲۸	۲۷	۲۶	۲۵	۲۴	۲۳	۲۲	۲۱	۲۰	۱۹	۱۸	۱۷
۶۰	۲۰۰۰			*									*	*	*	*							*	*	۲
۸۰	۵۰۰												*	*	*	*						*	*	*	۳
۲۰	۲۵۰۰		*	*			*	*	*	*	*	*	*	*	*	*						*	*	*	۴
۱۰	۲۵۰			*			*	*	*	*	*	*	*	*	*	*						*	*	*	۵
۲۰	۷۰۰			*			*	*	*	*	*	*	*	*	*	*						*	*	*	۶
۵	۸۰۰			*			*	*	*	*	*	*	*	*	*	*						*	*	*	۷
۰	۱۰۰۰			*			*	*	*	*	*	*	*	*	*	*						*	*	*	۸
۱۲۰	۴۰۰			*			*	*	*	*	*	*	*	*	*	*						*	*	*	۹
۶	۵۰۰			*			*	*	*	*	*	*	*	*	*	*						*	*	*	۱۰
۵	۱۵۰۰			*			*	*	*	*	*	*	*	*	*	*						*	*	*	۱۱
۰	۴۰۰			*			*	*	*	*	*	*	*	*	*	*						*	*	*	۱۲
۱۰۰	۶۵۰۰		*	*	*	*	*	*	*	*	*	*	*	*	*	*						*	*	*	۱۳
۱۰	۵۰۰			*			*	*	*	*	*	*	*	*	*	*						*	*	*	۱۴
۲۰	۲۰۰۰			*			*	*	*	*	*	*	*	*	*	*						*	*	*	۱۵
۰	۱۰۰			*			*	*	*	*	*	*	*	*	*	*						*	*	*	۱۶
۷	۱۵۰			*			*	*	*	*	*	*	*	*	*	*						*	*	*	۱۷
۱	۲۰۰۰			*		*	*	*	*	*	*	*	*	*	*	*						*	*	*	۱۸
۵	۲۵۰			*			*	*	*	*	*	*	*	*	*	*						*	*	*	۱۹
۱۰	۱۵۰۰		*	*			*	*	*	*	*	*	*	*	*	*						*	*	*	۲۰
۱۵	۱۶۰۰		*	*			*	*	*	*	*	*	*	*	*	*						*	*	*	۲۱
۰	۲۰۰			*			*	*	*	*	*	*	*	*	*	*						*	*	*	۲۲
۱	۱۲۰۰			*			*	*	*	*	*	*	*	*	*	*						*	*	*	۲۳
۶۶	۲۷۷۰۰	۰	۲	۶	۱	۰	۵	۲	۰	۲	۲	۱	۷	۴	۱	۷	۱	۴	۱	۰	۰	۶	۷	۶	۱
۰	۶۵۰۰			*			*	*	*	*	*	*	*	*	*	*						*	*	*	۲
۶	۶۵۰۰			*			*	*	*	*	*	*	*	*	*	*						*	*	*	۳
۲۵	۱۰۰۰۰		*	*	*	*	*	*	*	*	*	*	*	*	*	*						*	*	*	۴
۰	۴۰۰			*			*	*	*	*	*	*	*	*	*	*						*	*	*	۵
۵	۶۰۰			*			*	*	*	*	*	*	*	*	*	*						*	*	*	۶
۰	۱۲۰۰			*			*	*	*	*	*	*	*	*	*	*						*	*	*	۷
۰	۲۴۰۰			*			*	*	*	*	*	*	*	*	*	*						*	*	*	۸
۵۹۴	۳۱۲۰۰	۲	۳	۶	۰	۰	۱	۰	۱	۱	۰	۱	۱۰	۵	۱	۶	۲	۴	۰	۱	۰	۱۱	۱۲	۷	۱
۲۰	۴۵۰	*		*			*	*	*	*	*	*	*	*	*	*						*	*	*	۲
۶۰	۲۰۰۰			*			*	*	*	*	*	*	*	*	*	*						*	*	*	۳
۰	۴۰۰۰			*			*	*	*	*	*	*	*	*	*	*						*	*	*	۴
۴۰	۲۵۰			*			*	*	*	*	*	*	*	*	*	*						*	*	*	۵
۴	۶۰۰			*			*	*	*	*	*	*	*	*	*	*						*	*	*	۶
۲۰	۱۲۰۰			*			*	*	*	*	*	*	*	*	*	*						*	*	*	۷
۰	۵۰۰			*			*	*	*	*	*	*	*	*	*	*						*	*	*	۸
۱۵۰	۱۵۰۰			*			*	*	*	*	*	*	*	*	*	*						*	*	*	۹
۱۱۰	۲۴۰۰	*	*	*			*	*	*	*	*	*	*	*	*	*				*	*	*	*	*	۱۰
۵۰	۲۰۰۰		*	*			*	*	*	*	*	*	*	*	*	*				*	*	*	*	*	۱۱
۱۲۰	۱۱۰۰۰		*	*			*	*	*	*	*	*	*	*	*	*				*	*	*	*	*	۱۱

خصوصیات اجتماعی - اقتصادی آبادیهای دارای سکنه شهرستان سبزوار

شماره ردیف آبادی	آبادی	کد آبادی	نوع راه آبادی (کد)	تعداد خانوار	کل جمعیت	جمعیت عساکر بیشتر	جمعیت باسواد	جمعیت شغل	فعالیت عمده کث درزی						
									پرورش مایه	پرورش بز و گوسفند	پرورش گاو و گاو شیری	پرورش طیور	دامداری دامپروری	باغداری	زراعت
۱	۲	۳	۴	۵	۶	۷	۸	۹	۱۰	۱۱	۱۲	۱۳	۱۴	۱۵	۱۶
	دهستان کوه هماسی				۴۰۳۵	۳۱۴۵	۱۲۹۴	۱۱۵۷	۴۸	۲۸	۵۱	۱			
۱	اچنورد	۱۴۸۲۹۶	۲	۴۷	۲۲۲	۱۷۸	۸۲	۶۰	*	*	*				
۲	بیم	۱۴۸۲۹۹	۲	۱۸	۱۸	۱۸	۶	۹	*	*	*				
۳	بیلز قند	۱۴۸۳۰۱	۲	۱۴	۱۷	۵۲	۰	۲۴	*	*	*				
۴	بن چخ	۱۴۸۳۰۲	۲	۶۲	۲۶۲	۲۲۶	۱۳۹	۹۷	*	*	*				
۵	بیتسیر دلفلی	۱۴۸۳۰۵	۲	۲۷	۱۳۱	۱۰۱	۵۱	۴۷	*	*	*				
۶	بیتسیر دعلیا	۱۴۸۳۰۶	۲	۶	۶	۶	۰	۳	*	*	*				
۷	بیدک	۱۴۸۳۰۷	۴	۹	۲۵	۲۷	۸	۴	*	*	*				
۸	توتیان	۱۴۸۳۰۹	۲	۹	۵۵	۴۱	۹	۲۲	*	*	*				
۹	چراغی	۱۴۸۳۱۰	۲	۲۰	۱۳۵	۱۰۹	۵۳	۵۰	*	*	*				
۱۰	چغندر آباد	۱۴۸۳۱۲	۲	۷	۲۷	۲۰	۱۲	۳۱	*	*	*				
۱۱	چوزو	۱۴۸۳۱۴	۲	۶	۲۰	۱۵	۲	۷	*	*	*				
۱۲	چاه زرقاشی	۱۴۸۳۱۸	۲	۱	۴	۴	۰	۳	*	*	*				
۱۳	چاه ستاره	۱۴۸۳۱۹	۲	۵۲	۲۶۰	۲۱۹	۱۲۹	۴۷	*	*	*				
۱۴	چاه شند	۱۴۸۳۲۰	۲	۳۹	۱۷۵	۱۳۴	۶۲	۳۱	*	*	*				
۱۵	چاه و هاب ببالا	۱۴۸۳۲۵	۲	۷	۲۴	۱۹	۰	۷	*	*	*				
۱۶	چاه و هاب پاشین	۱۴۸۳۲۶	۲	۱۰	۶۱	۵۰	۰	۱۱	*	*	*				
۱۷	چهل غاشی	۱۴۸۳۲۷	۲	۱۱	۴۸	۳۵	۰	۹	*	*	*				
۱۸	حصنو	۱۴۸۳۲۸	۲	۴	۱۴	۱۲	۵	۶	*	*	*				
۱۹	حمیر	۱۴۸۳۲۹	۲	۱۲	۶۱	۴۸	۲۵	۲۲	*	*	*				
۲۰	خور و کرد	۱۴۸۳۳۱	۲	۲	۸	۶	۱	۴	*	*	*				
۲۱	دریاچه	۱۴۸۳۳۲	۲	۳۱	۱۳۱	۸۰	۲۲	۶۲	*	*	*				
۲۲	دمنگ	۱۴۸۳۳۴	۲	۲	۶۱	۱۱	۰	۶	*	*	*				
۲۳	دو چاهی	۱۴۸۳۳۵	۲	۲۲	۱۲۵	۸۹	۳۰	۱۸	*	*	*				
۲۴	دو الفرخ	۱۴۸۳۳۷	۲	۲۸	۱۳۶	۱۰۰	۲۳	۲۳	*	*	*				
۲۵	رحیم آباد	۱۴۸۳۳۸	۴	۱	۲	۲	۱	۲	*	*	*				
۲۶	زهری	۱۴۸۳۴۰	۲	۶	۲۹	۲۴	۳	۱۵	*	*	*				
۲۷	سرغبان	۱۴۸۳۴۱	۲	۸	۴۴	۳۷	۲۰	۱۷	*	*	*				
۲۸	سنجرو	۱۴۸۳۴۲	۲	۳۱	۸۹	۶۷	۲۶	۲۴	*	*	*				
۲۹	نکر آباد	۱۴۸۳۴۵	۲	۵	۲۶	۲۱	۳	۷	*	*	*				
۳۰	سیری	۱۴۸۳۴۶	۲	۱۵	۶۰	۴۹	۲۳	۱۹	*	*	*				
۳۱	عبدالملکی	۱۴۸۳۵۱	۲	۸	۴۰	۳۲	۲	۷	*	*	*				
۳۲	فضل آباد	۱۴۸۳۵۲	۲	۴۲	۱۹۰	۱۴۴	۷۵	۶۲	*	*	*				
۳۳	فیلسور	۱۴۸۳۵۳	۲	۷۸	۴۰۷	۳۲۲	۱۸۰	۱۲۸	*	*	*				
۳۴	کاشک	۱۴۸۳۵۴	۲	۱	۲	۲	۰	۲	*	*	*				
۳۵	کروج	۱۴۸۳۵۵	۲	۲	۱۵	۱۴	۵	۵	*	*	*				
۳۶	کلاته نیچی	۱۴۸۳۶۱	۲	۱	۳	۲	۰	۱	*	*	*				
۳۷	کلاته کلوشت	۱۴۸۳۶۲	۲	۶	۲۳	۱۵	۴	۶	*	*	*				
۳۸	کلاته ملا	۱۴۸۳۶۳	۲	۲۱	۱۰۳	۷۸	۲۸	۳۰	*	*	*				
۳۹	کلاته ملاحمن	۱۴۸۳۶۴	۲	۲	۱۱	۸	۰	۴	*	*	*				
۴۰	کلاته میرزا اقا	۱۴۸۳۶۵	۴	۲	۷	۴	۰	۱	*	*	*				
۴۱	کلاوی	۱۴۸۳۶۶	۲	۲۴	۱۱۸	۹۲	۴۲	۲۸	*	*	*				
۴۲	کهنک	۱۴۸۳۶۷	۲	۲۱	۱۵۲	۱۲۵	۶۰	۵۶	*	*	*				
۴۳	کرو	۱۴۸۳۶۹	۲	۲۱	۱۰۱	۷۶	۳۰	۲۹	*	*	*				
۴۴	کله بان علیا	۱۴۸۳۷۱	۲	۲	۹	۸	۴	۵	*	*	*				
۴۵	لندر ان علیا	۱۴۸۳۷۵	۲	۲۶	۱۴۵	۱۰۷	۴۶	۴۲	*	*	*				

کد نوع راه آبادی: ۱، جاده اسفالت، ۲، جاده شوسه، ۳، جاده خاکی، ۴، سایر (از سنگ راه آسین تا راه آبی ۵)، نامشخص ۶

تعداد گاو و گوساله	تعداد گوسفند و بز	تیمبرگاه شترین آلات کشاورزی	فروشگاه تعاونی	دستری به وسیله غیر عمومی آرایه	تلفن	دستری به روزنامه و مجله و آرایه	صندوق پست	بیمار و دامهای روستایی	دامپروری شترکشی و دامپروری	پرورشگاه	خانه بهداشت	مرکز بهداشتی درمانی	حمام	آموزش تخصصی کودکان	مدرسه راهنمایی	دبستان	برق	آب لوله کشی	پایگاه تعاونی بروج	مرکز خدمات روستایی	دفتر جهاد سازندگی	شورای اسلامی روستایی	اماکن مذهبی مسلمانان	بلنج مذهبی مسلمانان	شماره دریف آبادی	
۴۲	۴۱	۴۰	۳۹	۳۸	۳۷	۳۶	۳۵	۳۴	۳۳	۳۲	۳۱	۳۰	۲۹	۲۸	۲۷	۲۶	۲۵	۲۴	۲۳	۲۲	۲۱	۲۰	۱۹	۱۸	۱۷	
۲۶۲	۸۸۱۲۱	۰	۵	۲۲	۰	۰	۲	۰	۰	۲	۲	۰	۲۲	۱	۱	۲۱	۱	۰	۰	۰	۱	۲۶	۱۶	۱۰		
۱۴	۲۷۰	*	*	*	*	*	*	*	*	*	*	*	*	*	*	*	*	*	*	*	*	*	*	*	*	۱
۰	۵۰																								۲	
۱	۲۰۰																									۳
۶	۱۲۰۰	*	*	*	*	*	*	*	*	*	*	*	*	*	*	*	*	*	*	*	*	*	*	*	*	۴
۳	۷۰۰																									۵
۰	۶۰																									۶
۰	۲۵۰																									۷
۵	۹۵																									۸
۵	۲۰۰																									۹
۴	۲۰۰																									۱۰
۴	۲۰۰																									۱۱
۲	۴۰۰																									۱۲
۱۷	۲۵۰۰	*	*	*	*	*	*	*	*	*	*	*	*	*	*	*	*	*	*	*	*	*	*	*	*	۱۳
۰	۱۰۰۰۰																									۱۴
۰	۶۰۰																									۱۵
۰	۱۰۰۰																									۱۶
۰	۱۰۰۰																									۱۷
۰	۲۰۰																									۱۸
۰	۲۰۰			*	*	*	*	*	*	*	*	*	*	*	*	*	*	*	*	*	*	*	*	*	*	۱۹
۰	۱۵۰																									۲۰
۰	۱۵۰۰			*	*	*	*	*	*	*	*	*	*	*	*	*	*	*	*	*	*	*	*	*	*	۲۱
۰	۴۲۰																									۲۲
۰	۱۲۰۰																									۲۳
۰	۴۲۰۰	*	*	*	*	*	*	*	*	*	*	*	*	*	*	*	*	*	*	*	*	*	*	*	*	۲۴
۰	۱۹																									۲۵
۰	۴۵۰																									۲۶
۲	۱۲۰																									۲۷
۰	۱۷۵۰																									۲۸
۰	۴۰۰																						*	*	*	۲۹
۰	۲۰۰۰			*	*	*	*	*	*	*	*	*	*	*	*	*	*	*	*	*	*	*	*	*	*	۳۰
۰	۹۰۰																									۳۱
۳۰	۴۰۰			*	*	*	*	*	*	*	*	*	*	*	*	*	*	*	*	*	*	*	*	*	*	۳۲
۱۰۰	۲۵۰۰	*	*	*	*	*	*	*	*	*	*	*	*	*	*	*	*	*	*	*	*	*	*	*	*	۳۳
۰	۰																									۳۴
۰	۲۵۰																									۳۵
۰	۱۰																									۳۶
۴	۲۰۰		*	*	*	*	*	*	*	*	*	*	*	*	*	*	*	*	*	*	*	*	*	*	*	۳۷
۰	۲۰۰																									۳۸
۰	۱۲۰																									۳۹
۰	۲۰۰		*	*	*	*	*	*	*	*	*	*	*	*	*	*	*	*	*	*	*	*	*	*	*	۴۰
۲	۲۵۰۰										*	*	*	*	*	*	*	*	*	*	*	*	*	*	*	۴۱
۰	۶۰۰			*	*	*	*	*	*	*	*	*	*	*	*	*	*	*	*	*	*	*	*	*	*	۴۲
۰	۲۵۰۰																									۴۳
۴	۲۴		*	*	*	*	*	*	*	*	*	*	*	*	*	*	*	*	*	*	*	*	*	*	*	۴۴
۶	۴۳۰		*	*	*	*	*	*	*	*	*	*	*	*	*	*	*	*	*	*	*	*	*	*	*	۴۵

فصوحیات اجتماعی - اقتصادی آبادیهای دارای سکنه شهرستان سبزوار

شماره دیوش آبادی	آبادی	نوع راه آبادی (کیلومتر)	تعداد خانوار	کل جمعیت	جمعیت عورتان بیشتر	جمعیت باسواد	جمعیت شامل	فعالیت گش درزی							
								پرورش ماهی	پرورش زنبور عسل	پرورش کرم ابریشم	پرورش طیور	دامداری دامپروری	باغداری	زراعت	
۱	۲	۳	۴	۵	۶	۷	۸	۹	۱۰	۱۱	۱۲	۱۳	۱۴	۱۵	۱۶
۴۶	محمد آباد	۱۴۸۲۷۷	۲	۴۳	۳۲	۱۰	۷								
۴۷	میردخت	۱۴۸۲۸۲	۳	۷	۵	۰	۱								
۴۸	نارستان	۱۴۸۲۸۲	۳	۷۰	۶۰	۲۸	۱۲								
۴۹	نوده	۱۴۸۲۸۳	۲	۳۲	۲۳	۵	۱۸								
۵۰	نور آباد	۱۴۸۲۸۵	۲	۷	۳	۲	۷								
۵۱	همایین سفلی	۱۴۸۲۸۷	۳	۱۵	۱۱	۵	۳								
۵۲	همایین علیا	۱۴۸۲۸۸	۳	۱۲۲	۱۰۷	۳۳	۳۳								
	بخش مرکزی			۱۶۶۸۶	۳۰۵۳۰	۳۳۸۲۲	۳۸۸۲۷								
	دهستان سلطان آباد			۸۸۸۱۱	۱۴۱۶	۱۵۰۳	۱۶۲۲								
۱	ایستگاه بیهق	۱۴۸۵۵۹	۲	۳۸	۲۹	۶	۸								
۲	ایستگاه سبزو ار	۱۴۸۵۶۰	۱	۶۱۱	۵۸	۱۵	۲۵								
۳	حجت آباد	۱۴۸۵۷۲	۳	۲۲۱	۱۶	۴۳	۲۳								
۴	داغخانه	۱۴۸۵۸۰	۲	۶۸	۵۰	۲۰	۱۸								
۵	رباطچن	۱۴۸۵۸۲	۲	۶۸۹	۲۹۶	۳۰۵	۳۰۵								
۶	روکی	۱۴۸۵۸۳	۲	۳۲۱	۱۳۳	۳۳	۲۳۵								
۷	زرقی	۱۴۸۵۸۴	۲	۳۶	۲۲	۱۱	۱۰۶								
۸	مرآجه	۱۴۸۵۸۷	۲	۱۲	۱۱	۳	۸								
۹	ملطان آباد	۱۴۸۵۸۸	۱	۶۵۶	۲۶۳	۳۰۳	۲۶۳								
۱۰	صدر آباد	۱۴۸۵۹۱	۲	۱۰۱	۱۳	۱۲	۳۱								
۱۱	طالبی	۱۴۸۵۹۲	۲	۲۰۱	۳۳	۱۵	۱۳۱								
۱۲	حمیداله آباد	۱۴۸۵۹۳	۳	۸۸	۱۱۲	۵۰	۳۳								
۱۳	علیگ	۱۴۸۵۹۴	۲	۶۲۲	۳۳۶	۳۳۵	۳۳۶								
۱۴	فروچی	۱۴۸۶۰۱	۲	۶۸	۶۲	۱۵۱	۵۶								
۱۵	کانه علیگ	۱۴۸۶۰۲	۱	۲	۲	۰	۰								
۱۶	کیخمره	۱۴۸۶۰۳	۲	۱۰۱	۳۸	۲۰۲	۶۰۱								
۱۷	مزرعه برادران	۱۴۸۶۰۴	۲	۳	۲۱	۱	۶								
۱۸	مزرعه زبیرج	۱۴۸۶۰۵	۲	۲	۲	۰	۲								
۱۹	مکتبه دکتر ادیب	۱۴۸۶۰۶	۲	۱	۱	۱	۰								
۲۰	نور آباد	۱۴۸۶۰۷	۲	۶۶	۵۲	۰	۶۸								
	دهستان طبرستان			۳۲۶۶۱	۵۰۰۳۵	۶۰۷۸	۳۲۰۶								
۱	افچنگ	۱۴۸۷۰۱	۲	۳۵	۲۲	۱۸۱	۶۶								
۲	بازفتد	۱۴۸۷۰۲	۲	۳۳۱	۱۷۳	۱۳۱	۱۶۵								
۳	برقیان	۱۴۸۷۰۳	۲	۸۲	۵۲۶	۱۷۳	۲۲۵								
۴	چنت آباد	۱۴۸۷۰۴	۲	۳۶	۶۱۲	۹۳	۶۷								
۵	چاهک	۱۴۸۷۰۵	۲	۳۸۱	۵۷	۳۶۲	۶۲۲								
۶	چرو	۱۴۸۷۰۶	۱	۱۶۱	۳۲۸	۱۵۲	۸۲۲								
۷	حسن آباد	۱۴۸۷۰۷	۲	۹۶	۳۱۲	۱۶۵	۳۶								
۸	داغخانه	۱۴۸۷۰۸	۲	۷۸	۳۰۷	۱۶۲	۱۳۲								
۹	درنگ سفلی	۱۴۸۷۰۹	۲	۸۳۱	۵۱۵	۱۳۱	۶۲۲								
۱۰	درنگ علیا	۱۴۸۷۱۰	۲	۳۱۶	۱۷۳	۲۲۲	۱۵۱								
۱۱	دیو اتدر	۱۴۸۷۱۱	۲	۳۰	۲۱۱	۳۵	۳۳								
۱۲	رودسر ایگ	۱۴۸۷۱۲	۲	۱۲۱	۳۳	۱۶۱	۱۸۱								

گذونج راه آبادی: جاده اسفند ۱، جاده شوره ۲، جاده خاک ۳، مارو ۴، سایر راهها و آبجی باره آبی ۵، ناخش ۶

تعداد گاو و گوساله	تعداد گوسفند و بز	تعمیرگاه ماشین آلات درزی	فروشگاه تعاونی	دسترسی به وسیله نقلیه برای آبرسانی	تلفون	دسترسی به روزنامه و مجله در آبرسانی	صندوق پست	بیمار و دامپزشکی در روستایی	دانشگاه و مراکز تحقیقاتی در شهرستان	پزشک	خانه بهداشت	مرکز بهداشتی درمانی	حمام	آموزش تخصصی مواد آبرسانی	مدرسه راهنمایی	دبستان	برق	آب لوله کشی	پایگاه خدمات بهداشتی	مرکز خدمات روستایی	دفتر جهاد سازندگی	شورای اسلامی روستایی	اماکن مذهبی مسلمانان	مبلغ مخدومی مسلمانان	شماره روزیف آبادی
۴۲	۴۱	۴۰	۳۹	۳۸	۳۷	۳۶	۳۵	۳۴	۳۳	۳۲	۳۱	۳۰	۲۹	۲۸	۲۷	۲۶	۲۵	۲۴	۲۳	۲۲	۲۱	۲۰	۱۹	۱۸	۱۷
۸	۱۰۰۰			*																					۲۶
۴	۲۷			*																					۲۷
۲۰	۲۰۰			*			*						*										*		۲۸
۰	۸۵۰			*									*									*	*		۲۹
۲	۲۰۰			*									*									*	*		۳۰
۰	۱۶			*									*									*	*		۳۱
۸	۶۰۰			*									*									*	*		۳۲
۹۲۶۹	۱۴۹۰۰۰	۲	۲۲	۱۸	۱۶	۹	۲۲	۱۰	۱۶	۷	۱۷	۸	۸۴	۴۳	۱۵	۸۱	۶۲	۲۲	۱۲	۲	۱	۲۸	۱۱۹	۶۴	۱
۶۸۶	۲۴۰۰۰	۱	۲	۱۵	۲	۲	۴	۰	۶	۲	۰	۲	۳۱	۷	۲	۳۱	۵	۴	۲	۰	۰	۱۱	۱۶	۱۱	۱
۴	۷۰۰			*	*	*	*	*	*	*	*	*	*	*	*	*	*	*	*	*	*	*	*	*	۲
۰	۶۰۰			*	*	*	*	*	*	*	*	*	*	*	*	*	*	*	*	*	*	*	*	*	۳
۲۵	۷۰		*	*	*	*	*	*	*	*	*	*	*	*	*	*	*	*	*	*	*	*	*	*	۴
۲	۵۰۰۰			*	*	*	*	*	*	*	*	*	*	*	*	*	*	*	*	*	*	*	*	*	۵
۸	۱۰۰۰			*	*	*	*	*	*	*	*	*	*	*	*	*	*	*	*	*	*	*	*	*	۶
۸۰	۵۰۰			*	*	*	*	*	*	*	*	*	*	*	*	*	*	*	*	*	*	*	*	*	۷
۱۲	۷۰۰			*	*	*	*	*	*	*	*	*	*	*	*	*	*	*	*	*	*	*	*	*	۸
۱۵	۶۰۰۰	*	*	*	*	*	*	*	*	*	*	*	*	*	*	*	*	*	*	*	*	*	*	*	۹
۰	۵۰۰			*	*	*	*	*	*	*	*	*	*	*	*	*	*	*	*	*	*	*	*	*	۱۰
۳۵	۸۰۰			*	*	*	*	*	*	*	*	*	*	*	*	*	*	*	*	*	*	*	*	*	۱۱
۰	۲۴۰۰			*	*	*	*	*	*	*	*	*	*	*	*	*	*	*	*	*	*	*	*	*	۱۲
۳۰۰	۶۰۰			*	*	*	*	*	*	*	*	*	*	*	*	*	*	*	*	*	*	*	*	*	۱۳
۸۵	۸۰۰			*	*	*	*	*	*	*	*	*	*	*	*	*	*	*	*	*	*	*	*	*	۱۴
۰	۰			*	*	*	*	*	*	*	*	*	*	*	*	*	*	*	*	*	*	*	*	*	۱۵
۲	۲۴۰۰		*	*	*	*	*	*	*	*	*	*	*	*	*	*	*	*	*	*	*	*	*	*	۱۶
۱۱	۱۰۰			*	*	*	*	*	*	*	*	*	*	*	*	*	*	*	*	*	*	*	*	*	۱۷
۰	۰			*	*	*	*	*	*	*	*	*	*	*	*	*	*	*	*	*	*	*	*	*	۱۸
۰	۰			*	*	*	*	*	*	*	*	*	*	*	*	*	*	*	*	*	*	*	*	*	۱۹
۹۵	۸۲۰			*	*	*	*	*	*	*	*	*	*	*	*	*	*	*	*	*	*	*	*	*	۲۰
۳۱۲۴	۲۵۴۲۰	۰	۶	۱۷	۲	۱	۱۰	۲	۱	۲	۵	۲	۳۲	۹	۵	۲۲	۵	۲	۵	۰	۱	۲۱	۴۰	۱۰	۱
۰	۱۰۰۰		*	*	*	*	*	*	*	*	*	*	*	*	*	*	*	*	*	*	*	*	*	*	۲
۱۵۰	۱۰۰۰			*	*	*	*	*	*	*	*	*	*	*	*	*	*	*	*	*	*	*	*	*	۳
۶۰	۲۰۰۰		*	*	*	*	*	*	*	*	*	*	*	*	*	*	*	*	*	*	*	*	*	*	۴
۴	۲۰۰			*	*	*	*	*	*	*	*	*	*	*	*	*	*	*	*	*	*	*	*	*	۵
۳۲۰	۱۴۰۰			*	*	*	*	*	*	*	*	*	*	*	*	*	*	*	*	*	*	*	*	*	۶
۲۰	۱۰۰۰			*	*	*	*	*	*	*	*	*	*	*	*	*	*	*	*	*	*	*	*	*	۷
۸۰	۷۰۰			*	*	*	*	*	*	*	*	*	*	*	*	*	*	*	*	*	*	*	*	*	۸
۱۰	۱۵۰۰			*	*	*	*	*	*	*	*	*	*	*	*	*	*	*	*	*	*	*	*	*	۹
۲۰۰	۴۵۰			*	*	*	*	*	*	*	*	*	*	*	*	*	*	*	*	*	*	*	*	*	۱۰
۱۵۰	۴۰۰			*	*	*	*	*	*	*	*	*	*	*	*	*	*	*	*	*	*	*	*	*	۱۱
۲۰	۲۲۰			*	*	*	*	*	*	*	*	*	*	*	*	*	*	*	*	*	*	*	*	*	۱۲
۵۰	۲۰۰			*	*	*	*	*	*	*	*	*	*	*	*	*	*	*	*	*	*	*	*	*	۱۳

خصوصیات اجتماعی - اقتصادی آبادیهای دارای سکنه شهرستان هیزوار

شماره ردیف آبادی	آبادی	کده آبادی	نوع راه آبادی (کده)	تعداد خانوار	کل جمعیت	جمعیت عمارت بیشتر	جمعیت باسواد	جمعیت شغل	فقاییت کش درزی							
									۱۰	۱۱	۱۲	۱۳	۱۴	۱۵	۱۶	
۱۲	شم آباد	۱۴۸۸۵۵	۲	۲۰۷	۹۴۱	۷۴۷	۴۴۲	۱۸۷	*	*	*	*	*	*	*	*
۱۴	شیر خان	۱۴۸۸۵۹	۲	۲۲۲	۷۸۰	۸۵۲	۲۲۰	۴۶۲	*	*	*	*	*	*	*	*
۱۵	طبع	۱۴۸۸۶۱	۱	۳۷۱	۱۲۱۰	۳۱۴	۶۳۶	۵۳۳	*	*	*	*	*	*	*	*
۱۶	مشابستان	۱۴۸۸۶۱	۳	۶۶	۵۵۲	۵۲۲	۱۴۱	۹۱	*	*	*	*	*	*	*	*
۱۷	منیرستان	۱۴۸۸۶۱	۲	۸۴۱	۷۹۵	۵۱۷	۲۰۷	۲۰۲	*	*	*	*	*	*	*	*
۱۸	قارغی	۱۴۸۸۸۱	۳	۵	۹	۹	۰	۴	*	*	*	*	*	*	*	*
۱۹	کاشک	۱۴۸۸۸۱	۲	۵۵	۳۷۲	۲۰۹	۱۸۱	۱۳۸	*	*	*	*	*	*	*	*
۲۰	کلاته حاج پیاقر	۱۴۸۸۸۰	۳	۲	۱۱	۱۰	۲	۴	*	*	*	*	*	*	*	*
۲۱	کلاته حاج مطلب	۱۴۸۹۱	۲	۲۰	۶۰۱	۹۰	۵۰	۴۳	*	*	*	*	*	*	*	*
۲۲	نصر آباد	۱۴۸۹۱	۳	۱۷	۱۲۱	۳۳۵	۱۳۳	۱۹	*	*	*	*	*	*	*	*
۲۳	نوده ارباب	۱۴۸۹۱	۲	۲۱۸	۳۶۳	۲۵۰	۲۵۱	۵۰۱	*	*	*	*	*	*	*	*
۲۴	نودمان	۱۴۸۹۱	۲	۸۶۱	۷۷۸	۷۸۵	۷۲۱	۷۲۱	*	*	*	*	*	*	*	*
۲۵	بیدی آباد	۱۴۸۹۱	۲	۲۱	۸۲	۲۲	۹	۱۱	*	*	*	*	*	*	*	*
دهستان قصیه غربی																
۱	ابارش	۱۴۹۲۰۵	۲	۳۵۲	۱۰۹۰	۸۷۰	۵۵۰	۱۸۱	*	*	*	*	*	*	*	*
۲	اهتیر	۱۴۹۲۰۸	۱	۳۰۲	۱۱۲۷	۹۸۶	۶۰۹	۳۹۲	*	*	*	*	*	*	*	*
۳	پاهنگاه پدیم	۱۴۹۲۰۰	۱	۳۴	۱۲۱	۹۰	۴۳	۲۰	*	*	*	*	*	*	*	*
۴	په پیاقر	۱۴۹۲۱	۱	۶۲	۱۳۱	۹۰	۴۳	۲۰	*	*	*	*	*	*	*	*
۵	خرو جرد	۱۴۹۲۱	۲	۲۹۲	۱۳۵۱	۱۲۰۲	۲۶۸	۷۶۴	*	*	*	*	*	*	*	*
۶	قریزی	۱۴۹۲۱	۲	۶	۶	۶	۲	۲	*	*	*	*	*	*	*	*
۷	قلعه نو	۱۴۹۲۱	۲	۱۸۲	۶۳۱	۲۸۱	۲۷۷	۳۱۳	*	*	*	*	*	*	*	*
۸	قیام آباد	۱۴۹۲۱	۱	۲	۵	۵	۳	۵	*	*	*	*	*	*	*	*
۹	کارخانه ارد	۱۴۹۲۱	۳	۱	۲	۲	۱	۱	*	*	*	*	*	*	*	*
۱۰	سکن	۱۴۹۲۱	۲	۲۲۲	۹۵۱	۷۵۲	۲۱۲	۱۸۵	*	*	*	*	*	*	*	*
۱۱	کلاته اقلان	۱۴۹۲۱	۲	۳۹	۱۸۵	۱۶۰	۹۶	۴۳	*	*	*	*	*	*	*	*
۱۲	کلاته بهشتی	۱۴۹۲۱	۱	۲	۳۱	۱۲	۶	۳	*	*	*	*	*	*	*	*
۱۳	کلاته حاج عباس	۱۴۹۲۱	۲	۲	۱۰	۷	۱	۲	*	*	*	*	*	*	*	*
۱۴	کلاته میفر	۱۴۹۲۱	۱	۷۸۷	۲۵۲	۱۶۶۱	۹۳۳	۵۵۵	*	*	*	*	*	*	*	*
۱۵	کهنه آب	۱۴۹۲۱	۲	۱۱	۶۶	۳۳	۲۲	۵۱	*	*	*	*	*	*	*	*
۱۶	گود امیر	۱۴۹۲۱	۲	۱۷۵	۸۵۱	۵۵۱	۲۱۹	۱۳۱	*	*	*	*	*	*	*	*
۱۷	گود چاه	۱۴۹۲۱	۲	۶	۱۵	۱۱	۰	۵	*	*	*	*	*	*	*	*
۱۸	مجتمع چاه دمان سدگی	۱۴۹۲۱	۱	۴	۱۶	۱۱	۲	۴	*	*	*	*	*	*	*	*
۱۹	مرتضی آباد	۱۴۹۲۱	۳	۱	۲	۲	۰	۱	*	*	*	*	*	*	*	*
۲۰	من از خرو جرد	۱۴۹۲۱	۱	۴۸	۱۸۲	۱۴۲	۵۲	۵۰	*	*	*	*	*	*	*	*
۲۱	مسکن	۱۴۹۲۱	۳	۸۴	۱۸۱	۱۳۱	۵۲	۵۰	*	*	*	*	*	*	*	*
۲۲	هاشم آباد	۱۴۹۲۱	۳	۱	۱	۱	۰	۱	*	*	*	*	*	*	*	*
دهستان قصیه جنوبی																
۱	اردو نگاه افغانه	۱۴۹۲۱	۱	۸۸	۴۳۱	۳۲۰	۶۶	۱۲	*	*	*	*	*	*	*	*
۲	افضل آباد	۱۴۹۲۰۸	۲	۲	۱۱	۱۱	۷	۵	*	*	*	*	*	*	*	*
۳	برزو	۱۴۹۲۱	۲	۱۶۰	۷۲۹	۵۷۶	۱۹۵	۲۱۰	*	*	*	*	*	*	*	*
۴	جعفر آباد	۱۴۹۲۱	۲	۱	۵	۴	۲	۲	*	*	*	*	*	*	*	*
۵	چاه باروتی شماره ۱	۱۴۹۲۱	۲	۱	۱	۱	۱	۱	*	*	*	*	*	*	*	*
۶	چاه حاجی حسین کیخروشی	۱۴۹۲۱	۲	۱	۲	۲	۱	۲	*	*	*	*	*	*	*	*
۷	چاه حسن عاقلی	۱۴۹۲۱	۳	۱	۲	۲	۰	۲	*	*	*	*	*	*	*	*

کده نوع راه آبادی: ۱ جاده اسفالت، ۲ جاده شوسه، ۳ جاده خاکی، ۴ مارو، ۵ سایر (ایستگاه راه آهن، باره آبی)، ۵ ناشن ۶

تعداد گاو و گوساله	تعداد گوسفند و بز	تعمیرگاه ماشین آلات کشاورزی	فروشگاه تعاونی	دستری بر روی تعمیراتی در آبادی	تعمیرات	دستری بر روی تعمیراتی در آبادی	صندوق پست	بیمار و دامهای روستایی	داپزشک کشیکین در آبادی	پزشک	خانه بهداشت	مرکز بهداشتی درمانی	حمام	آموزش انجمن سواد آموزی	مدرسه راهنمایی	دبستان	برق	آب لوله کشی	پایگاه خدمات بهداشتی	مرکز خدمات روستایی	دفتر بهداشت سازمانی	شورای اسلامی روستایی	اماکن مذهبی مسلمانان	مبلغ مذبذبی مسلمانان	شماره ردیف آبادی	
۴۲	۴۱	۴۰	۳۹	۳۸	۳۷	۳۶	۳۵	۳۴	۳۳	۳۲	۳۱	۳۰	۲۹	۲۸	۲۷	۲۶	۲۵	۲۴	۲۳	۲۲	۲۱	۲۰	۱۹	۱۸	۱۷	
۵۰	۱۵۰۰	*	*	*	*	*	*	*	*	*	*	*	*	*	*	*	*	*	*	*	*	*	*	*	۱۲	
۵۰	۲۰۰۰	*	*	*	*	*	*	*	*	*	*	*	*	*	*	*	*	*	*	*	*	*	*	*	۱۴	
۳۰۰	۱۰۰۰	*	*	*	*	*	*	*	*	*	*	*	*	*	*	*	*	*	*	*	*	*	*	*	۱۵	
۶۰	۱۰۰۰	*	*	*	*	*	*	*	*	*	*	*	*	*	*	*	*	*	*	*	*	*	*	*	۱۶	
۵۰	۱۲۰۰	*	*	*	*	*	*	*	*	*	*	*	*	*	*	*	*	*	*	*	*	*	*	*	۱۷	
۲	۰	*	*	*	*	*	*	*	*	*	*	*	*	*	*	*	*	*	*	*	*	*	*	*	۱۸	
۵۰	۷۵۰	*	*	*	*	*	*	*	*	*	*	*	*	*	*	*	*	*	*	*	*	*	*	*	۱۹	
۳	۵۰	*	*	*	*	*	*	*	*	*	*	*	*	*	*	*	*	*	*	*	*	*	*	*	۲۰	
۲۰	۲۴۰	*	*	*	*	*	*	*	*	*	*	*	*	*	*	*	*	*	*	*	*	*	*	*	۲۱	
۱۰	۳۰۰	*	*	*	*	*	*	*	*	*	*	*	*	*	*	*	*	*	*	*	*	*	*	*	۲۲	
۱۰۰۰	۴۰۰۰	*	*	*	*	*	*	*	*	*	*	*	*	*	*	*	*	*	*	*	*	*	*	*	۲۳	
۵۰	۲۰۰۰	*	*	*	*	*	*	*	*	*	*	*	*	*	*	*	*	*	*	*	*	*	*	*	۲۴	
۱۵	۱۰۰	*	*	*	*	*	*	*	*	*	*	*	*	*	*	*	*	*	*	*	*	*	*	*	۲۵	
۱۴۰۳	۲۵۷۹۰	۲	۷	۶	۵	۱	۴	۱	۰	۰	۲	۰	۸	۴	۲	۹	۱۵	۹	۱	۱	۰	۹	۱۶	۶	۱	
۳۰۰	۶۰۰	*	*	*	*	*	*	*	*	*	*	*	*	*	*	*	*	*	*	*	*	*	*	*	*	۲
۷۰	۱۲۰۰	*	*	*	*	*	*	*	*	*	*	*	*	*	*	*	*	*	*	*	*	*	*	*	*	۲
۰	۰	*	*	*	*	*	*	*	*	*	*	*	*	*	*	*	*	*	*	*	*	*	*	*	*	۴
۶۰	۲۰۰۰	*	*	*	*	*	*	*	*	*	*	*	*	*	*	*	*	*	*	*	*	*	*	*	*	۵
۷	۰	*	*	*	*	*	*	*	*	*	*	*	*	*	*	*	*	*	*	*	*	*	*	*	*	۶
۱۰۰	۱۰۰۰	*	*	*	*	*	*	*	*	*	*	*	*	*	*	*	*	*	*	*	*	*	*	*	*	۷
۰	۰	*	*	*	*	*	*	*	*	*	*	*	*	*	*	*	*	*	*	*	*	*	*	*	*	۸
۰	۰	*	*	*	*	*	*	*	*	*	*	*	*	*	*	*	*	*	*	*	*	*	*	*	*	۹
۲۰	۱۰۰۰۰	*	*	*	*	*	*	*	*	*	*	*	*	*	*	*	*	*	*	*	*	*	*	*	*	۱۰
۲۰	۳۰۰	*	*	*	*	*	*	*	*	*	*	*	*	*	*	*	*	*	*	*	*	*	*	*	*	۱۱
۰	۰	*	*	*	*	*	*	*	*	*	*	*	*	*	*	*	*	*	*	*	*	*	*	*	*	۱۲
۱۲	۳۵۰	*	*	*	*	*	*	*	*	*	*	*	*	*	*	*	*	*	*	*	*	*	*	*	*	۱۳
۶۰۰	۸۰۰۰	*	*	*	*	*	*	*	*	*	*	*	*	*	*	*	*	*	*	*	*	*	*	*	*	۱۴
۰	۰	*	*	*	*	*	*	*	*	*	*	*	*	*	*	*	*	*	*	*	*	*	*	*	*	۱۵
۲۰۰	۱۰۰۰	*	*	*	*	*	*	*	*	*	*	*	*	*	*	*	*	*	*	*	*	*	*	*	*	۱۶
۰	۲۰۰	*	*	*	*	*	*	*	*	*	*	*	*	*	*	*	*	*	*	*	*	*	*	*	*	۱۷
۱۰	۱۴۰	*	*	*	*	*	*	*	*	*	*	*	*	*	*	*	*	*	*	*	*	*	*	*	*	۱۸
۰	۰	*	*	*	*	*	*	*	*	*	*	*	*	*	*	*	*	*	*	*	*	*	*	*	*	۱۹
۰	۰	*	*	*	*	*	*	*	*	*	*	*	*	*	*	*	*	*	*	*	*	*	*	*	*	۲۰
۴	۱۰۰۰	*	*	*	*	*	*	*	*	*	*	*	*	*	*	*	*	*	*	*	*	*	*	*	*	۲۱
۰	۰	*	*	*	*	*	*	*	*	*	*	*	*	*	*	*	*	*	*	*	*	*	*	*	*	۲۲
۳۱۶	۳۳۷۵۰	۰	۵	۷	۲	۱	۱	۱	۱	۱	۰	۱	۷	۶	۲	۷	۹	۲	۰	۱	۰	۷	۸	۲	۱	
۰	۰	*	*	*	*	*	*	*	*	*	*	*	*	*	*	*	*	*	*	*	*	*	*	*	*	۲
۴۰	۳۰	*	*	*	*	*	*	*	*	*	*	*	*	*	*	*	*	*	*	*	*	*	*	*	*	۲
۴۰	۳۵۰۰	*	*	*	*	*	*	*	*	*	*	*	*	*	*	*	*	*	*	*	*	*	*	*	*	۴
۱۲۰	۷۱۰	*	*	*	*	*	*	*	*	*	*	*	*	*	*	*	*	*	*	*	*	*	*	*	*	۵
۰	۰	*	*	*	*	*	*	*	*	*	*	*	*	*	*	*	*	*	*	*	*	*	*	*	*	۶
۰	۰	*	*	*	*	*	*	*	*	*	*	*	*	*	*	*	*	*	*	*	*	*	*	*	*	۷

خصوصیات اجتماعی - اقتصادی آبادیهای دارای سکنه شهرستان میزو ار

شماره ردیف آبادی	آبادی	کد آبادی	نوع راه آبادی (کد)	تعداد خانوار	کل جمعیت	جمعیت عرسال بیشتر	جمعیت باسواد	جمعیت شامل	فعالیت عمده کد درزی						
									پرورش ماهی	پرورش بز و گاو	پرورش گاو و گوسفند	پرورش گاو	دامداری دامپروری	باغداری	زراعت
۱	۲	۳	۴	۵	۶	۷	۸	۹	۱۰	۱۱	۱۲	۱۳	۱۴	۱۵	۱۶
۸	چاه اورزنی	۱۴۹۲۱۷	۲	۱	۲	۲	۰	۱	*	*	*	*	*	*	*
۹	چاه قشیر مسکنی	۱۴۹۲۲۱	۲	۲	۳	۱	۰	۳	*	*	*	*	*	*	*
۱۰	چاه هادی الدانی	۱۴۹۲۳۱	۲	۱	۸	۸	۰	۱	*	*	*	*	*	*	*
۱۱	حارث آباد	۱۴۹۲۳۲	۱	۲۸۰	۹۲۱	۶۰۵	۵۷۰	۳۶۳	*	*	*	*	*	*	*
۱۲	حصین آباد	۱۴۹۲۳۰	۱	۲	۷	۵	۰	۱	*	*	*	*	*	*	*
۱۳	حصین آباد گنجی	۱۴۹۲۳۱	۲	۶۸	۳۲۰	۲۵۲	۹۵	۶۲	*	*	*	*	*	*	*
۱۴	دولت آباد	۱۴۹۲۳۲	۱	۳۰۰	۱۲۲	۶۵۰	۷۰	۳۱	*	*	*	*	*	*	*
۱۵	سالم آباد کویک	۱۴۹۲۳۱	۱	۴۲	۱۶۸	۱۶۰	۱۶۰	۱۶۸	*	*	*	*	*	*	*
۱۶	علی آباد شور	۱۴۹۲۳۱	۲	۳۴	۱۲۰	۱۵۰	۲۲	۱۶۱	*	*	*	*	*	*	*
۱۷	فستق	۱۴۹۲۳۱	۱	۶۵۹	۱۶۶	۵۵۱	۶۰	۱۷۱	*	*	*	*	*	*	*
۱۸	کریم آباد	۱۴۹۲۳۱	۲	۲	۶	۰	۰	۵	*	*	*	*	*	*	*
۱۹	کلاته چاه شور	۱۴۹۲۳۱	۲	۱	۲	۰	۰	۱	*	*	*	*	*	*	*
۲۰	کلاته دولت	۱۴۹۲۳۱	۲	۴	۱۰	۱۰	۲	۵	*	*	*	*	*	*	*
۲۱	کلاته عیسایی	۱۴۹۲۳۱	۱	۲	۹	۸	۲	۳	*	*	*	*	*	*	*
۲۲	کلاته شامری	۱۴۹۲۳۱	۲	۱۲	۴۸	۱۴	۱۲	۱۵	*	*	*	*	*	*	*
۲۳	کوره اجرچی اتحاد	۱۴۹۲۳۱	۲	۱	۷	۶	۱	۲	*	*	*	*	*	*	*
۲۴	کوره اجرچی شهریار	۱۴۹۲۳۱	۲	۱	۱	۱	۱	۱	*	*	*	*	*	*	*
۲۵	کوره اجرچی بیگستان	۱۴۹۲۳۱	۲	۷۲	۸۷	۷۵	۲۲	۶۱	*	*	*	*	*	*	*
۲۶	کوره ازادی	۱۴۹۲۳۱	۲	۳	۱۰	۲	۰	۳	*	*	*	*	*	*	*
۲۷	کوره شیرازی	۱۴۹۲۳۱	۲	۲	۱۰	۸	۵	۲	*	*	*	*	*	*	*
۲۸	مرغدار میرچولی	۱۴۹۲۳۱	۲	۱	۱	۱	۰	۱	*	*	*	*	*	*	*
دهستان قصبه شرقی															
۱	ازادمنچیر	۱۴۹۲۴۵	۱	۱۱۱	۵۰۱	۸۱۴	۶۸۱	۳۲۱	*	*	*	*	*	*	*
۲	ایزی	۱۴۹۲۴۵	۱	۴۲۵	۱۶۱	۱۵۱	۱۶۹	۱۵۹	*	*	*	*	*	*	*
۳	باغیان	۱۴۹۲۴۵	۱	۱۲۶	۵۹۱	۱۵۰	۱۲	۱۲۱	*	*	*	*	*	*	*
۴	باغچر	۱۴۹۲۴۵	۱	۳۸۱	۱۲۴۱	۱۲۰۱	۵۶۶	۴۰۰	*	*	*	*	*	*	*
۵	جلین	۱۴۹۲۴۵	۱	۶۶۱	۲۷۹	۶۵۴	۲۶۳	۱۵۲	*	*	*	*	*	*	*
۶	چشمه میر	۱۴۹۲۴۵	۲	۶۲	۳۰۴	۱۵۵	۷۲	۴۲	*	*	*	*	*	*	*
۷	حاج قصاب	۱۴۹۲۴۵	۲	۴۰	۵۱	۶۱	۶۲	۷۲	*	*	*	*	*	*	*
۸	حاج میر	۱۴۹۲۴۵	۲	۲	۹	۹	۰	۵	*	*	*	*	*	*	*
۹	حیدر آباد	۱۴۹۲۴۵	۲	۱	۷	۶	۱	۲	*	*	*	*	*	*	*
۱۰	خیر آباد	۱۴۹۲۴۵	۲	۱۶۱	۵۸۸	۲۰۷	۶۲۳	۳۷۲	*	*	*	*	*	*	*
۱۱	دلگند	۱۴۹۲۴۵	۱	۱۲۱	۶۰۰	۶۷۳	۲۷۰	۱۵۰	*	*	*	*	*	*	*
۱۲	ریاض پوروش	۱۴۹۲۴۵	۱	۱۷۱	۶۵۹	۶۶۷	۱۵۰	۱۶۷	*	*	*	*	*	*	*
۱۳	ربیع	۱۴۹۲۴۵	۲	۱	۳	۲	۰	۲	*	*	*	*	*	*	*
۱۴	زعفرانیه	۱۴۹۲۴۵	۱	۷۷	۳۶۲	۳۲۲	۱۷۱	۹۴	*	*	*	*	*	*	*
۱۵	زمان آباد	۱۴۹۲۴۵	۲	۷	۳۴	۲۲	۱۰	۱۲	*	*	*	*	*	*	*
۱۶	زید آباد	۱۴۹۲۴۵	۲	۶۴	۲۸۱	۲۴۲	۱۲۷	۷۷	*	*	*	*	*	*	*
۱۷	سلیماشیه	۱۴۹۲۴۵	۲	۴۴	۲۰۵	۱۷۰	۸۹	۶۵	*	*	*	*	*	*	*
۱۸	سالم آباد بزرگ	۱۴۹۲۴۵	۲	۶۲	۳۱۳	۲۵۷	۱۳۶	۷۸	*	*	*	*	*	*	*
۱۹	علی آباد نال خوشی	۱۴۹۲۴۵	۱	۲۹	۱۲۲	۱۰۸	۶۲	۳۰	*	*	*	*	*	*	*
۲۰	عوش	۱۴۹۲۴۵	۲	۷۸	۲۷۳	۲۸۴	۱۶۱	۱۰۵	*	*	*	*	*	*	*
۲۱	قره قللی	۱۴۹۲۴۵	۲	۱۶۰	۷۲۰	۵۳۸	۱۸۹	۲۲۶	*	*	*	*	*	*	*
۲۲	قوره خانه بالا باغچر	۱۴۹۲۴۵	۱	۲	۶	۴	۳	۲	*	*	*	*	*	*	*

کد نوع راه آبادی: ۱ جاده اسفالت، ۲ جاده شوسه، ۳ جاده خاکی، ۴ مال، ۵ سایر (اینگاه راه آهن یا راه آبی)، ۵ نامشخص

تعداد گاو و گوساله	تعداد گوسفند و بز	تغییرگاه شین آلات شادری	فروشگاه تعاونی	دسترسی بوسیله تعمیراتی آرای	تلفن	دسترسی به روزنامه مجله و آرای	صندوق پست	بیمارستانی روستایی	دانشگاه کشاورزی و دامپزشکی	پزشک	خانه بهداشت	مرکز بهداشتی درمانی	حمام	آموزش و تفریح سواد آموزی	مدرسه راهنمایی	دبستان	برن	آب لوله کشی	پایگاه خدمات بروج	مرکز خدمات روستایی	دفتر بهداشت و سلامت	شورای اسلامی روستایی	اماکن مذهبی مسلمانان	مبلغ مخفی مسلمانان	شماره درویش آبادی
۴۲	۴۱	۴۰	۳۹	۳۸	۳۷	۳۶	۳۵	۳۴	۳۳	۳۲	۳۱	۳۰	۲۹	۲۸	۲۷	۲۶	۲۵	۲۴	۲۳	۲۲	۲۱	۲۰	۱۹	۱۸	۱۷
.	۸
.	۹
۲۲	۲۰۵	۱۰
۵	۵۵۰۰	.	*	*	.	.	.	*	۱۱
۱۲	۲۵۰	۱۲
۷	۲۰۰۰	۱۳
۶	۱۴۰۰۰	.	*	*	۱۴
۱۰	۵۰۰	.	.	*	*	.	*	۱۵
۲۷	۵۲۰	.	*	*	*	*	۱۶
۲۵	۴۵۰۰	.	*	۱۷
.	۲۳۰	۱۸
.	۲۴۰	۱۹
.	۲۴۰	۲۰
.	۲۴۰	۲۱
۲	۴۵۰	.	.	*	*	۲۲
.	۲۳
.	۲۴
.	۲۵
.	۲۶
.	۱۵	۲۷
.	۲۸
۱۶۷۸	۳۱۰۸۰	.	۷	۱۷	۲	۲	۲	۲	۵	۱	۵	۲	۲۱	۱۰	۲	۱۹	۱۷	۱۲	۱	.	.	۲۰	۲۲	۱۵	۱
۵۵	۸۰۰	.	.	*	*	*	*	*	*	*	*	*	*	*	*	*	*	*	*	*	*	*	*	*	۲
۲۰۰	۷۰۰	.	.	*	*	*	*	*	*	*	*	*	*	*	*	*	*	*	*	*	*	*	*	*	۳
۴۰۰	۱۲۰۰	.	.	*	*	*	*	*	*	*	*	*	*	*	*	*	*	*	*	*	*	*	*	*	۴
۱۵۰	۳۵۰۰	.	*	*	*	*	*	*	*	*	*	*	*	*	*	*	*	*	*	*	*	*	*	*	۵
۱۵۰	۴۰۰۰	.	*	*	*	*	*	*	*	*	*	*	*	*	*	*	*	*	*	*	*	*	*	*	۶
۱۸	۶۰۰	.	.	*	۷
۱۲	۵۰۰	۸
.	۱۵۰	۹
.	۱۰
۱۶۳	۲۰۲۰	.	*	*	۱۱
۸۰	۱۵۰۰	.	*	*	۱۲
۵۰	۳۰۰۰	.	.	*	۱۳
.	۶۰	.	.	*	۱۴
۲۴	۱۴۰۰	.	.	*	.	.	*	۱۵
۱۸	۱۰۰	۱۶
۱۵	۵۵۰	۱۷
۳۵۰	۶۲۰	.	.	*	۱۸
۱۶	۱۲۰۰	.	.	*	۱۹
۹	۶۰۰	.	.	*	۲۰
۲۶	۱۲۲۰	.	.	*	۲۱
۶۰	۲۱۰۰	.	.	*	۲۲
.	۲۳

خصوصیات اجتماعی - اقتصادی آبادیهای دارای سکنه شهرستان سبزوار

شماره ردیف آبادی	آبادی	کد آبادی	نوع راه آبادی (کد)	تعداد خانوار	کل جمعیت	جمعیت عمال بیشتر	جمعیت باسواد	جمعیت نائل	فعالیتهای عمده کاشت درزی						
									زراعت	باغداری	دامداری دامپروری	پرورش طیور	پرورش گاو	پرورش بز	پرورش گوسفند
۱	۲	۳	۴	۵	۶	۷	۸	۹	۱۰	۱۱	۱۲	۱۳	۱۴	۱۵	۱۶
۲۲	کریم آباد	۱۴۹۵۱۸	۳	۱	۲	۲	۰	۲	*	*	*	*	*	*	*
۲۴	کلاته حاجن عیدی	۱۴۹۵۲۲	۱	۱	۲	۲	۲	۱	*	*	*	*	*	*	*
۲۵	کلاته قلی خان	۱۴۹۵۲۱	۱	۱	۴	۲	۲	۱	*	*	*	*	*	*	*
۲۶	محمد آباد فیض	۱۴۹۵۳۳	۲	۲	۱۷	۱۱	۵	۵	*	*	*	*	*	*	*
۲۷	مرغداری بزرگ	۱۴۹۵۳۶	۲	۲	۹	۶	۱	۲	*	*	*	*	*	*	*
۲۸	مرغداری صادق	۱۴۹۵۳۱	۳	۱	۴	۲	۰	۱	*	*	*	*	*	*	*
۲۹	نجم آباد	۱۴۹۵۳۲	۳	۸۹	۴۸۷	۲۷۰	۱۱۴	۹۹	*	*	*	*	*	*	*
۳۰	نزل آباد	۱۴۹۵۳۴	۳	۱۹۲	۷۶۰	۶۶۶	۳۶۷	۱۹۵	*	*	*	*	*	*	*
۳۱	هاشم آباد	۱۴۹۵۳۱	۱	۱۱۱	۳۶۵	۴۶۳	۲۸۲	۱۶۱	*	*	*	*	*	*	*
دهستان قسبه شمالی															
۱	رازقند	۱۴۹۶۶۳	۲	۱۰۱	۲۶۴	۷۰۴	۱۶۱	۱۰۱	*	*	*	*	*	*	*
۲	سار بهو	۱۴۹۷۰۰	۲	۲	۲	۲	۰	۲	*	*	*	*	*	*	*
۳	مدید	۱۴۹۶۰۱	۲	۱۲	۱۸۱	۱۱۰	۵۱	۳۰	*	*	*	*	*	*	*
۴	سعد آباد	۱۴۹۶۰۲	۲	۹	۶۴	۴۰	۳۸	۲۱	*	*	*	*	*	*	*
۵	سنگ سفید	۱۴۹۶۰۳	۱	۲۰۷	۶۵۹	۳۷۸	۶۱۳	۲۵۲	*	*	*	*	*	*	*
۶	سرمه	۱۴۹۷۰۸	۲	۲	۱۴	۲۱	۶	۳	*	*	*	*	*	*	*
۷	عشرت آباد	۱۴۹۶۰۰	۳	۹	۴۹	۳۴	۱۲	۱۰	*	*	*	*	*	*	*
۸	کفکدر سفلی	۱۴۹۶۰۹	۲	۱	۲	۲	۰	۱	*	*	*	*	*	*	*
۹	کلاته اقامه	۱۴۹۶۰۱	۳	۱	۶	۴	۲	۱	*	*	*	*	*	*	*
۱۰	کلاته خواجه علی	۱۴۹۶۰۲	۲	۲۱	۵۳	۴۰	۲۰	۳۴	*	*	*	*	*	*	*
۱۱	کلاته سالار	۱۴۹۶۰۳	۲	۴	۸	۸	۴	۴	*	*	*	*	*	*	*
دهستان کراب															
۱	برزو	۱۴۹۸۳۱	۲	۷۹	۲۲۲	۷۸۲	۱۶۶	۱۱۱	*	*	*	*	*	*	*
۲	بلاخ آباد	۱۴۹۸۳۸	۳	۱۸۲	۷۷۶	۲۶۶	۲۰۴	۸۶	*	*	*	*	*	*	*
۳	بیشق	۱۴۹۶۰۱	۲	۲۰	۶۵	۶۲	۴	۷۲	*	*	*	*	*	*	*
۴	دلیر	۱۴۹۶۰۲	۲	۱۲۸	۵۷۰	۲۷۲	۲۸۶	۱۵۰	*	*	*	*	*	*	*
۵	شاره	۱۴۹۸۳۶	۳	۲۰۸	۸۴۸	۳۳۴	۱۹۱	۲۸۲	*	*	*	*	*	*	*
۶	قز	۱۴۹۸۳۹	۳	۱۶۸	۶۸۲	۲۶۷	۲۲۵	۲۲۸	*	*	*	*	*	*	*
۷	کارگاه شرکت دویرال	۱۴۹۶۰۳	۳	۳	۳	۲	۱	۳	*	*	*	*	*	*	*
۸	کراب	۱۴۹۶۰۴	۳	۲۹۱	۱۱۰۲	۹۱۲	۴۴۱	۲۳۲	*	*	*	*	*	*	*
۹	نوده سرمه	۱۴۹۶۰۵	۲	۳۴	۹۷	۶۱	۲	۲۰	*	*	*	*	*	*	*
	سایر نقاط			۲	۱۲	۹	۰	۰							

کد نوع راه آبادی: ۱ جاده اسفالت، ۲ جاده شوسه، ۳ جاده خاکی، ۴ مارو، ۵ سایر (ایستگاه راه آهن یا راه آبی)، ۵۱ ناشخص

نوع راه و فعالیت کشاورزی آبادیهای خالی از کشته شهرستان سبزوار

شماره ردیف	آبادی	کده آبادی	نوع راه آبادی (کده)	فعالیت کشاورزی						
				زراعت	باغداری	دامداری و دامپروری	پرورش طیور	پرورش گاو و گاو شیری	پرورش بز و بز شیری	پرورش بومی
۱	۲	۳	۴	۵	۶	۷	۸	۹	۱۰	۱۱
	بخش چغتای									
	دهستان بیلاجرین									
۱	ابیر اهیم آباد	۱۴۵۵۷۱	*							
۲	ابیر اهیم آباد	۱۴۵۵۷۲	*							
۳	اسماعیل آباد	۱۴۵۵۷۶	*							
۴	اق قلعه	۱۴۵۵۷۸	*							
۵	اقبال آباد	۱۴۵۵۸۰	*							
۶	اقبال آباد	۱۴۵۵۷۹	*							
۷	اله آباد	۱۴۵۵۸۱	*							
۸	اله آباد	۱۴۵۵۸۲	*							
۹	اشجیرلس	۱۴۵۵۸۳	*							
۱۰	اشدوقان	۱۴۵۵۸۵	*							
۱۱	اشدوقانک	۱۴۵۵۸۶	*							
۱۲	ایرلدر آباد	۱۴۵۵۸۸	*							
۱۳	بیاقر آباد	۱۴۵۵۸۹	*							
۱۴	بخش آباد	۱۴۵۵۹۲	*							
۱۵	بیر چنگه	۱۴۵۵۹۲	*							
۱۶	بیزون آباد	۱۴۵۵۹۵	*							
۱۷	بیهستانباغ	۱۴۵۵۹۶	*							
۱۸	تلخ آباد	۱۴۵۵۹۸	*							
۱۹	ته بند	۱۴۵۵۹۹	*							
۲۰	چاه عمیق میرد آباد	۱۴۵۶۰۱	*							
۲۱	چهل بند	۱۴۵۶۰۲	*							
۲۲	حجت آباد	۱۴۵۶۰۵	*							
۲۳	حسن آباد	۱۴۵۶۰۸	*							
۲۴	حسن آباد	۱۴۵۶۰۷	*							
۲۵	حسن آباد	۱۴۵۶۰۹	*							
۲۶	حسن آباد	۱۴۵۶۰۶	*							
۲۷	حسن آباد	۱۴۵۶۱۱	*							
۲۸	حسن آباد	۱۴۵۶۱۰	*							
۲۹	حیدر آباد	۱۴۵۶۱۲	*							
۳۰	حیدر آباد	۱۴۵۶۱۲	*							
۳۱	درویش آباد	۱۴۵۶۱۶	*							
۳۲	دنگه	۱۴۵۶۱۸	*							
۳۳	دهقان آباد	۱۴۵۶۱۹	*							
۳۴	رحیم آباد	۱۴۵۶۲۰	*							
۳۵	رحیم آباد	۱۴۵۶۲۱	*							
۳۶	سید آباد	۱۴۵۶۲۵	*							
۳۷	سید آباد	۱۴۵۶۲۶	*							
۳۸	سید آباد علو	۱۴۵۶۲۷	*							
۳۹	شاهوردی	۱۴۵۶۲۹	*							
۴۰	شورستانه	۱۴۵۶۳۱	*							
۴۱	سمد آباد	۱۴۵۶۳۲	*							
۴۲	طار مکه	۱۴۵۶۳۴	*							
۴۳	عظرت آباد	۱۴۵۶۳۷	*							
۴۴	علی آباد	۱۴۵۶۴۰	*							
۴۵	علی آباد	۱۴۵۶۴۱	*							

کده نوع راه آبادی: ۱، جاده اسفالت، ۲، جاده خاکی، ۳، مالرو، ۴، سایر (ریسنگ راه آهن یا راه آبی)، ۵، نامشخص

نوع راه و فعالیت کشاورزی آبادیهای خالی از سکنه شهرستان میزاد

شماره ردیف	آبادی	کد آبادی	نوع راه آبادی (کد)	فعالیت کشاورزی						
				زراعت	باغداری	دامداری و دامپروری	پرورش طیور	پرورش گاو شیری	پرورش بومی	
۱	۲	۳	۴	۵	۶	۷	۸	۹	۱۰	۱۱
۴۶	علی آباد	۱۴۵۶۳۸	۲	*						
۴۷	فوق نقاب	۱۴۵۶۴۲	۲	*						
۴۸	قاسم آباد	۱۴۵۶۴۴	۴	*						
۴۹	قنبر آباد	۱۴۵۶۴۷	۲	*						
۵۰	قیاس آباد	۱۴۵۶۴۸	۲	*						
۵۱	دتل آباد	۱۴۵۶۵۰	۲	*						
۵۲	کریم آباد	۱۴۵۶۵۳	۴	*						
۵۲	کریم آباد	۱۴۵۶۵۲	۲	*						
۵۴	کلاته بیلا	۱۴۵۶۵۶	۴	*						
۵۵	کلاته بیک	۱۴۵۶۵۷	۴	*						
۵۶	کلاته جدی	۱۴۵۶۵۸	۲	*						
۵۷	کلاته فیکه	۱۴۵۶۵۹	۴	*						
۵۸	کلاته عبدالوهاب	۱۴۵۶۶۰	۴	*	*					
۵۹	کلاته عرب	۱۴۵۶۶۱	۲	*	*					
۶۰	کلاته ملا	۱۴۵۶۶۳	۴	*						
۶۱	کلاته ملاقریان علی	۱۴۵۶۶۴	۲	*						
۶۲	کلاته نصر آباد	۱۴۵۶۶۶	۴	*						
۶۳	کلاته شویهار	۱۴۵۶۶۷	۴	*						
۶۴	گلشن آباد	۱۴۵۶۶۹	۲	*						
۶۵	محمد آباد	۱۴۵۶۷۱	۲	*						
۶۶	محمد آباد حاجی محمد علی	۱۴۵۶۷۲	۴	*						
۶۷	محمد آباد	۱۴۵۶۷۴	۲	*						
۶۸	محمد آباد	۱۴۵۶۷۳	۲	*						
۶۹	محمد آباد بایر	۱۴۵۶۷۵	۲	*						
۷۰	مزرعه قهر متانک	۱۴۵۶۷۶	۲	*						
۷۱	مزرعه کمایستان	۱۴۵۶۷۷	۲	*						
۷۲	مزرعه ملک آباد علیا	۱۴۵۶۷۸	۲	*						
۷۳	ملک آباد	۱۴۵۶۷۹	۲	*	*					
۷۴	نظام آباد	۱۴۵۶۸۲	۲	*						
۷۵	نیم ایستگاه نقاب	۱۴۵۶۸۴	۲	*						
۷۶	نیم ایستگاه افرا این	۱۴۵۶۸۵	۲	*						
۷۷	همت آباد	۱۴۵۶۸۶	۲	*						
۷۸	هنگر آباد	۱۴۵۶۸۷	۴	*						
دهستان بیواکوه										
۱	ابوطاهری	۱۴۵۸۰۸	۲	*						
۲	احمد آباد	۱۴۵۸۰۹	۲	*						
۳	احمد کیایی	۱۴۵۸۱۰	۴	*						
۴	ارم بقعه	۱۴۵۸۱۱	۴	*						
۵	ارک شاه قلئ	۱۴۵۸۱۲	۲	*						
۶	از بک	۱۴۵۸۱۴	۴	*						
۷	از قندقلی	۱۴۵۸۱۵	۴	*						
۸	از قندعلیا	۱۴۵۸۱۶	۴	*						
۹	امیاب	۱۴۵۸۱۷	۲	*	*					
۱۰	امیاب دهی	۱۴۵۸۱۸	۴	*	*					
۱۱	امیاب میدها	۱۴۵۸۱۹	۴	*	*					

کد نوع راه آبادی: ۱، جاده ساخت؛ ۲، جاده شوسه؛ ۳، جاده خاکی؛ ۴، مالرو؛ ۵، سایر (اینجا راه آهن یا راه آبی)؛ ۵، نامشخص

نوع راه و فعالیت کشاورزی آبادیهای خالی از سکنه شهرستان - میزوداد

شماره ردیف	آبادی	کده آبادی	نوع راه آبادی (کده)	فعالیت کشاورزی						
				زراعت	باغبانی	دامداری و دامپروری	پرورش طیور	پرورش کرم ابریشم	پرورش بومبیل	پرورش ماهی
۱	۲	۳	۴	۵	۶	۷	۸	۹	۱۰	۱۱
۱۲	امیابصادقآباد	۱۴۵۸۲۰	۴	*	*					
۱۳	امیابقاسی	۱۴۵۸۲۱	۴	*	*					
۱۴	امیابکرمانش	۱۴۵۸۲۲	۴	*	*					
۱۵	امیابمدحیبه	۱۴۵۸۲۳	۳	*	*					
۱۶	امیابمطلبیها	۱۴۵۸۲۴	۳	*	*					
۱۷	امیابنو	۱۴۵۸۲۵	۳	*	*					
۱۸	امیابیمعروفینا	۱۴۵۸۲۶	۳	*	*					
۱۹	الخدمه	۱۴۵۸۲۷	۴	*	*					
۲۰	الذنیان	۱۴۵۸۲۸	۴	*	*					
۲۱	اله آباد	۱۴۵۸۲۹	۴	*	*					
۲۲	اله قلی چغمه	۱۴۵۸۳۰	۴	*	*					
۲۳	امیر آباد	۱۴۵۸۳۱	۴	*	*					
۲۴	اشیروره	۱۴۵۸۳۲	۴	*	*					
۲۵	اولنگه پیام	۱۴۵۸۳۳	۳	*	*					
۲۶	بیاغ ارباب	۱۴۵۸۳۴	۴	*	*					
۲۷	بیاغ بیلا	۱۴۵۸۳۵	۳	*	*					
۲۸	بیاغستان مقلی	۱۴۵۸۳۶	۳	*	*					
۲۹	بیاغی	۱۴۵۸۳۷	۳	*	*					
۳۰	بیر اقی	۱۴۵۸۳۸	۴	*	*					
۳۱	بیز قدری	۱۴۵۸۳۹	۴	*	*					
۳۲	بفره بیلا	۱۴۵۸۴۰	۳	*	*					
۳۳	بفره پاشین	۱۴۵۸۴۱	۳	*	*					
۳۴	بند ادهان	۱۴۵۸۴۲	۴	*	*					
۳۵	بور قدر	۱۴۵۸۴۳	۴	*	*					
۳۶	بهارز ار	۱۴۵۸۴۴	۳	*	*					
۳۷	پای چنار	۱۴۵۸۴۵	۳	*	*					
۳۸	پشته فرز	۱۴۵۸۴۶	۴	*	*					
۳۹	پنم	۱۴۵۸۴۷	۳	*	*					
۴۰	پهن دره	۱۴۵۸۴۸	۳	*	*					
۴۱	پهن کمر زر	۱۴۵۸۴۹	۴	*	*					
۴۲	تیر انداز	۱۴۵۸۵۰	۴	*	*					
۴۳	چز ندر موخته	۱۴۵۸۵۱	۳	*	*					
۴۴	چغتر و	۱۴۵۸۵۲	۴	*	*					
۴۵	چمرزو	۱۴۵۸۵۳	۴	*	*					
۴۶	چراغ پاییه	۱۴۵۸۵۴	۴	*	*					
۴۷	چر ندر	۱۴۵۸۵۵	۴	*	*					
۴۸	چغمه سار در از پشته	۱۴۵۸۵۶	۳	*	*					
۴۹	چغمه شیب	۱۴۵۸۵۷	۴	*	*					
۵۰	چغمه هر هری	۱۴۵۸۵۸	۴	*	*					
۵۱	حاج آباد	۱۴۵۸۵۹	۴	*	*					
۵۲	حاجی آباد	۱۴۵۸۶۰	۴	*	*					
۵۳	حسن آباد	۱۴۵۸۶۱	۳	*	*					
۵۴	خان محمد	۱۴۵۸۶۲	۳	*	*					
۵۵	خان بیان بید	۱۴۵۸۶۳	۴	*	*					
۵۶	خانیان انکوری	۱۴۵۸۶۴	۴	*	*					

کد نوع راه آبادی: جاده اسفالت ۱، جاده شوسه ۲، جاده خاکی ۳، مارود ۴، سایر (ایستگاه راه آهن یا راه آبی) ۵، نامشخص ۶

نوع راه و فعالیت کشاورزی آبادیهای خالی از سکنه شهرستان - هیزوار

شماره رویه	آبادی	کد آبادی	نوع راه آبادی (کد)	فعالیت کشاورزی						
				زراعت	باغداری	دامداری و دامپروری	پرورش طیور	پرورش گاو و بز	پرورش ماهی	
۱)	۲	۳	۴	۵	۶	۷	۸	۹	۱۰	۱۱
۵۷	۱۴۵۸۷۲	۴	*	*					
۵۸	۱۴۵۸۷۳	۴	*	*					
۵۹	۱۴۵۸۷۴	۴	*	*					
۶۰	۱۴۵۸۷۵	۴	*	*					
۶۱	۱۴۵۸۷۶	۳	*	*					
۶۲	۱۴۵۸۷۸	۴	*	*					
۶۳	۱۴۵۸۷۹	۴	*	*					
۶۴	۱۴۵۸۸۱	۳	*	*					
۶۵	۱۴۵۸۸۲	۴	*	*					
۶۶	۱۴۵۸۸۳	۴	*	*					
۶۷	۱۴۵۸۸۴	۳	*	*					
۶۸	۱۴۵۸۸۵	۴	*	*					
۶۹	۱۴۵۸۸۶	۴	*	*					
۷۰	۱۴۵۸۸۷	۳	*	*					
۷۱	۱۴۵۸۸۸	۴	*	*					
۷۲	۱۴۵۸۸۹	۳	*	*					
۷۳	۱۴۵۸۹۰	۳	*	*					
۷۴	۱۴۵۸۹۳	۴	*	*					
۷۵	۱۴۵۸۹۴	۴	*	*					
۷۶	۱۴۵۸۹۵	۳	*	*					
۷۷	۱۴۵۸۹۶	۳	*	*					
۷۸	۱۴۵۸۹۷	۴	*	*					
۷۹	۱۴۵۸۹۸	۳	*	*					
۸۰	۱۴۵۸۹۹	۴	*	*					
۸۱	۱۴۵۹۰۰	۴	*	*					
۸۲	۱۴۵۹۰۱	۳	*	*					
۸۳	۱۴۵۹۰۲	۴	*	*					
۸۴	۱۴۵۹۰۳	۴	*	*					
۸۵	۱۴۵۹۰۴	۴	*	*					
۸۶	۱۴۵۹۰۵	۳	*	*					
۸۷	۱۴۵۹۰۶	۳	*	*					
۸۸	۱۴۵۹۰۸	۴	*	*					
۸۹	۱۴۵۹۰۹	۴	*	*					
۹۰	۱۴۵۹۱۰	۴	*	*					
۹۱	۱۴۵۹۱۱	۴	*	*					
۹۲	۱۴۵۹۱۲	۳	*	*					
۹۳	۱۴۵۹۱۳	۴	*	*					
۹۴	۱۴۵۹۱۴	۴	*	*					
۹۵	۱۴۵۹۱۵	۳	*	*					
۹۶	۱۴۵۹۱۶	۴	*	*					
۹۷	۱۴۵۹۱۷	۳	*	*					
۹۸	۱۴۵۹۱۸	۴	*	*					
۹۹	۱۴۵۹۱۹	۴	*	*					
۱۰۰	۱۴۵۹۲۰	۴	*	*					
۱۰۱	۱۴۵۹۲۲	۳	*	*					

کد نوع راه آبادی: جاده اسفالت ۱، جاده شوسه ۲، جاده خاکی ۳، مالرو ۳، سایر (اینجا راه آسفالته یا راه آبی) ۵، نامشخص ۶

نوع راه و فعالیت کشاورزی آبادیهای خالی از سکنه شهرستان

شماره ردیف	آبادی	کده آبادی	نوع راه آبادی رکده	فعالیت کشاورزی					
				۱	۲	۳	۴	۵	۶
۱۰۲	قلعه کت	۱۴۵۹۲۳	۴	*	*	*	*	*	*
۱۰۳	قلعه سر میان	۱۴۵۹۲۴	۴	*	*	*	*	*	*
۱۰۴	کمال ساتوق	۱۴۵۹۲۶	۴	*	*	*	*	*	*
۱۰۵	کشکدار توت	۱۴۵۹۲۷	۴	*	*	*	*	*	*
۱۰۶	کشمینه	۱۴۵۹۲۸	۳	*	*	*	*	*	*
۱۰۷	کلوخ انداز	۱۴۵۹۲۹	۳	*	*	*	*	*	*
۱۰۸	کلاته میان	۱۴۵۹۳۰	۳	*	*	*	*	*	*
۱۰۹	کلاته بختیار	۱۴۵۹۳۱	۴	*	*	*	*	*	*
۱۱۰	کلاته حاج محمد علی	۱۴۵۹۳۲	۲	*	*	*	*	*	*
۱۱۱	کلاته حاجی ملامحمد	۱۴۵۹۳۳	۴	*	*	*	*	*	*
۱۱۲	کلاته حسین	۱۴۵۹۳۴	۴	*	*	*	*	*	*
۱۱۳	کلاته خانی بیلا	۱۴۵۹۳۵	۴	*	*	*	*	*	*
۱۱۴	کلاته خانی بیابان	۱۴۵۹۳۶	۳	*	*	*	*	*	*
۱۱۵	کلاته خد اوردی	۱۴۵۹۳۷	۴	*	*	*	*	*	*
۱۱۶	کلاته سفید ات	۱۴۵۹۳۸	۳	*	*	*	*	*	*
۱۱۷	کلاته شاد	۱۴۵۹۳۹	۳	*	*	*	*	*	*
۱۱۸	کلاته شیر	۱۴۵۹۴۰	۴	*	*	*	*	*	*
۱۱۹	کلاته علی	۱۴۵۹۴۱	۴	*	*	*	*	*	*
۱۲۰	کلاته علی شش	۱۴۵۹۴۲	۴	*	*	*	*	*	*
۱۲۱	کلاته غایب	۱۴۵۹۴۳	۴	*	*	*	*	*	*
۱۲۲	کلاته فاضل	۱۴۵۹۴۴	۳	*	*	*	*	*	*
۱۲۳	کلاته محراب	۱۴۵۹۴۵	۳	*	*	*	*	*	*
۱۲۴	کلاته میانه	۱۴۵۹۴۶	۲	*	*	*	*	*	*
۱۲۵	کلاته حاجی	۱۴۵۹۴۷	۳	*	*	*	*	*	*
۱۲۶	کمر بر چناب	۱۴۵۹۴۸	۴	*	*	*	*	*	*
۱۲۷	کور گندم	۱۴۵۹۴۹	۴	*	*	*	*	*	*
۱۲۸	کور ز	۱۴۵۹۵۰	۳	*	*	*	*	*	*
۱۲۹	کوتدری	۱۴۵۹۵۱	۲	*	*	*	*	*	*
۱۳۰	کهور	۱۴۵۹۵۲	۳	*	*	*	*	*	*
۱۳۱	کد ارها	۱۴۵۹۵۳	۲	*	*	*	*	*	*
۱۳۲	گزنندر	۱۴۵۹۵۴	۳	*	*	*	*	*	*
۱۳۳	گند ابد	۱۴۵۹۵۵	۳	*	*	*	*	*	*
۱۳۴	لر استخر	۱۴۵۹۵۶	۴	*	*	*	*	*	*
۱۳۵	محمد ایباد	۱۴۵۹۵۷	۴	*	*	*	*	*	*
۱۳۶	محمد سرخ	۱۴۵۹۵۸	۴	*	*	*	*	*	*
۱۳۷	مخلوطی	۱۴۵۹۵۹	۴	*	*	*	*	*	*
۱۳۸	مرد علی	۱۴۵۹۶۰	۴	*	*	*	*	*	*
۱۳۹	مرفشاه سر	۱۴۵۹۶۱	۴	*	*	*	*	*	*
۱۴۰	مرفزار	۱۴۵۹۶۲	۳	*	*	*	*	*	*
۱۴۱	مزار امشین	۱۴۵۹۶۳	۳	*	*	*	*	*	*
۱۴۲	مزار محمد حسین	۱۴۵۹۶۴	۴	*	*	*	*	*	*
۱۴۳	ملک آباد	۱۴۵۹۶۵	۴	*	*	*	*	*	*
۱۴۴	مهدتدس آباد	۱۴۵۹۶۶	۴	*	*	*	*	*	*
۱۴۵	نوروز آباد	۱۴۵۹۶۷	۴	*	*	*	*	*	*
۱۴۶	نوکاریز	۱۴۵۹۶۸	۳	*	*	*	*	*	*

کد نوع راه آبادی، جاده استان ۱، جاده شماره ۲، جاده خاکی ۳، جاده ۴، سایر (بسیار جاده راه آهن یا راه آبی)، ۵، ناشخص ۶

نوع راه و فعالیت کشاورزی آبادیهای خالی از سکنه شهرستان - جدول اول

شماره ردیف	آبادی	کد آبادی	نوع راه آبادی (کد)	فعالیت کشاورزی						
				زراعت	باغداری	دامداری و دامپروری	پرورش طیور	پرورش گاو و بقر	پرورش ماهی	
۱)	۲	۳	۴	۵	۶	۷	۸	۹	۱۰	۱۱
۱۴۷	شاهیبالا	۱۴۵۹۷۱	۴	*	*					
۱۴۸	شاهیپاشین	۱۴۵۹۷۲	۴	*	*					
۱۴۹	ولی آباد	۱۴۵۹۷۳	۳	*	*					
۱۵۰	هورستان و پالیزگاه	۱۴۵۹۷۴	۴	*	*					
۱۵۱	یکه بید	۱۴۵۹۷۶	۴	*	*					
دهستان پالیزچوبین										
۱	اسماعیل آباد	۱۴۶۱۵۰	۳	*	*					
۲	امیر آباد	۱۴۶۱۵۱	۴	*	*					
۳	بیاقر آباد	۱۴۶۱۵۳	۳	*	*					
۴	پیش قنده	۱۴۶۱۵۴	۳	*	*					
۵	پی ایبه	۱۴۶۱۵۵	۴	*	*					
۶	چودی	۱۴۶۱۵۶	۳	*	*					
۷	چاه موریان	۱۴۶۱۵۷	۳	*	*					
۸	قذاشی	۱۴۶۱۶۲	۳	*	*					
۹	شمس آباد	۱۴۶۱۶۳	۴	*	*					
۱۰	طرفتیان	۱۴۶۱۶۴	۳	*	*					
۱۱	عباس آباد	۱۴۶۱۶۵	۳	*	*					
۱۲	فتح آباد	۱۴۶۱۶۷	۳	*	*					
۱۳	محمد آباد	۱۴۶۱۷۰	۳	*	*					
۱۴	محمد آباد	۱۴۶۱۷۱	۳	*	*					
۱۵	مشاگرد	۱۴۶۱۷۲	۳	*	*					
۱۶	مهر بزرگ	۱۴۶۱۷۳	۳	*	*					
۱۷	ترقان	۱۴۶۱۷۴	۴	*	*					
۱۸	نیم ایستگاه	۱۴۶۱۷۵	۳	*	*					
۱۹	هفت آباد	۱۴۶۱۷۶	۴	*	*					
دهستان چغشان										
۱	ارزیده	۱۴۶۲۰۵	۴	*	*					
۲	اله بدرو	۱۴۶۲۰۷	۳	*	*					
۳	امام دره بیلا	۱۴۶۲۰۸	۴	*	*					
۴	اوران	۱۴۶۲۰۹	۳	*	*					
۵	بهاون	۱۴۶۲۱۰	۳	*	*					
۶	بیرسل	۱۴۶۲۱۱	۳	*	*					
۷	بیلستان	۱۴۶۲۱۲	۴	*	*					
۸	بیلقندر	۱۴۶۲۱۳	۴	*	*					
۹	بیلهدر	۱۴۶۲۱۴	۳	*	*					
۱۰	بیشاوند	۱۴۶۲۱۵	۳	*	*					
۱۱	بیشاوند بیلا	۱۴۶۲۱۶	۳	*	*					
۱۲	بندیدر	۱۴۶۲۱۷	۴	*	*					
۱۳	پحتالو	۱۴۶۲۱۸	۴	*	*					
۱۴	پش پش	۱۴۶۲۱۹	۴	*	*					
۱۵	پشندر	۱۴۶۲۲۰	۳	*	*					
۱۶	پیشستان	۱۴۶۲۲۱	۴	*	*					
۱۷	تفی	۱۴۶۲۲۲	۳	*	*					
۱۸	ته اب	۱۴۶۲۲۳	۴	*	*					

کد نوع راه آبادی: ۱، جاده مسافت، ۲، جاده شوسه، ۳، جاده خاکی، ۴، سایر (ایستگاه راه آهن یا راه آبی)، ۵، نامشخص

نوع راه و فعالیت کشاورزی آبادیهای خالی از سکنه شهرستان

شماره ردیف	آبادی	کد آبادی	نوع راه آبادی (کد)	فعالیت کشاورزی						
				زراعت	باغداری	دامداری و دامپروری	پرورش طیور	پرورش گاو شیری	پرورش بومی	
۱	۲	۳	۴	۵	۶	۷	۸	۹	۱۰	۱۱
۱۹	چاروکش	۱۴۶۲۲۴	۲	*	*	*				
۲۰	چندر	۱۴۶۲۲۷	۲	*	*	*				
۲۱	چنار	۱۴۶۲۲۸	۲	*	*	*				
۲۲	چنده کماهی	۱۴۶۲۲۹	۴	*	*	*				
۲۳	درگیجه	۱۴۶۲۳۰	۲	*	*	*				
۲۴	دلبری	۱۴۶۲۳۲	۲	*	*	*				
۲۵	دلبری	۱۴۶۲۳۳	۲	*	*	*				
۲۶	دهنه بر چکمه	۱۴۶۲۳۴	۴	*	*	*				
۲۷	رودخانه اریان	۱۴۶۲۳۵	۲	*	*	*				
۲۸	مرچاهی	۱۴۶۲۳۶	۴	*	*	*				
۲۹	مرمرنزار	۱۴۶۲۳۷	۴	*	*	*				
۳۰	مرونی	۱۴۶۲۳۸	۲	*	*	*				
۳۱	سیناوی	۱۴۶۲۳۹	۲	*	*	*				
۳۲	شایخ	۱۴۶۲۴۱	۲	*	*	*				
۳۳	شغری بزرگ	۱۴۶۲۴۲	۴	*	*	*				
۳۴	شغری کوچک	۱۴۶۲۴۳	۴	*	*	*				
۳۵	شیر اوی	۱۴۶۲۴۴	۴	*	*	*				
۳۶	فرگرد	۱۴۶۲۴۵	۴	*	*	*				
۳۷	نظیر آباد	۱۴۶۲۴۶	۴	*	*	*				
۳۸	کاتایورقلی	۱۴۶۲۴۷	۴	*	*	*				
۳۹	کالد اقی	۱۴۶۲۴۸	۲	*	*	*				
۴۰	دچی بزرقلی	۱۴۶۲۴۹	۴	*	*	*				
۴۱	گردان	۱۴۶۲۵۱	۲	*	*	*				
۴۲	کلاته اهلام آباد	۱۴۶۲۵۲	۲	*	*	*				
۴۳	کلاته اعلی	۱۴۶۲۵۳	۲	*	*	*				
۴۴	کلاته انامحمد	۱۴۶۲۵۴	۲	*	*	*				
۴۵	کلاته الهیار	۱۴۶۲۵۵	۴	*	*	*				
۴۶	کلاته اهنگران بالا	۱۴۶۲۵۶	۴	*	*	*				
۴۷	کلاته بزرده	۱۴۶۲۵۷	۲	*	*	*				
۴۸	کلاته بید آباد	۱۴۶۲۵۸	۴	*	*	*				
۴۹	کلاته پیرقلی	۱۴۶۲۵۹	۴	*	*	*				
۵۰	کلاته تو سدره	۱۴۶۲۶۰	۴	*	*	*				
۵۱	کلاته چنار دار	۱۴۶۲۶۲	۴	*	*	*				
۵۲	کلاته چنق	۱۴۶۲۶۳	۴	*	*	*				
۵۳	کلاته حاجی آباد	۱۴۶۲۶۴	۴	*	*	*				
۵۴	کلاته حاجی علی	۱۴۶۲۶۵	۴	*	*	*				
۵۵	کلاته حچی	۱۴۶۲۶۶	۲	*	*	*				
۵۶	کلاته حسین علی	۱۴۶۲۶۷	۲	*	*	*				
۵۷	کلاته حیدر	۱۴۶۲۶۸	۴	*	*	*				
۵۸	کلاته حیدر	۱۴۶۲۶۹	۴	*	*	*				
۵۹	کلاته خان	۱۴۶۲۷۰	۴	*	*	*				
۶۰	کلاته خان	۱۴۶۲۷۱	۴	*	*	*				
۶۱	کلاته خورشید	۱۴۶۲۷۲	۴	*	*	*				
۶۲	کلاته درویشی	۱۴۶۲۷۳	۴	*	*	*				
۶۳	کلاته ذوالفقار	۱۴۶۲۷۴	۴	*	*	*				

کد نوع راه آبادی: جاده استان ۱، جاده شوسه ۲، جاده خاکی ۳، مارو ۴، سایر (دیگر راه آهن، باره آبی) ۵، ناشخص ۶

نوع راه و فعالیت کشاورزی آبادیهای خالی از سکنه شهرستان سبزوار

شماره ردیف	آبادی	کده آبادی	نوع راه آبادی (کده)	فعالیت کشاورزی								
				۱۱	۱۰	۹	۸	۷	۶	۵		
۶۴	کلاته سرهنگی.....	۱۴۶۲۲۴	۳	*	*	*	*	*	*	*	*	*
۶۵	کلاته سره.....	۱۴۶۲۲۵	۴	*	*	*	*	*	*	*	*	*
۶۶	کلاته سره ما.....	۱۴۶۲۰۷	۴	*	*	*	*	*	*	*	*	*
۶۷	کلاته شاه پستند.....	۱۴۶۲۷۶	۲	*	*	*	*	*	*	*	*	*
۶۸	کلاته شریخ عابدین.....	۱۴۶۲۷۷	۳	*	*	*	*	*	*	*	*	*
۶۹	کلاته صالح.....	۱۴۶۲۷۸	۳	*	*	*	*	*	*	*	*	*
۷۰	کلاته قشام.....	۱۴۶۲۷۹	۴	*	*	*	*	*	*	*	*	*
۷۱	کلاته قریب علی.....	۱۴۶۲۸۰	۳	*	*	*	*	*	*	*	*	*
۷۲	کلاته کر بلاشی محمد.....	۱۴۶۲۸۱	۴	*	*	*	*	*	*	*	*	*
۷۳	کلاته کوزیر.....	۱۴۶۲۸۲	۴	*	*	*	*	*	*	*	*	*
۷۴	کلاته کاووزیر.....	۱۴۶۲۸۳	۳	*	*	*	*	*	*	*	*	*
۷۵	کلاته گرو انلی.....	۱۴۶۲۸۴	۴	*	*	*	*	*	*	*	*	*
۷۶	کلاته گل گروشی.....	۱۴۶۲۸۵	۳	*	*	*	*	*	*	*	*	*
۷۷	کلاته محمد ابدان.....	۱۴۶۲۸۶	۴	*	*	*	*	*	*	*	*	*
۷۸	کلاته محمد قلی.....	۱۴۶۲۸۷	۴	*	*	*	*	*	*	*	*	*
۷۹	کلاته میر عباس.....	۱۴۶۲۸۸	۳	*	*	*	*	*	*	*	*	*
۸۰	کلاته پیامین.....	۱۴۶۲۸۹	۴	*	*	*	*	*	*	*	*	*
۸۱	کلاته.....	۱۴۶۲۹۰	۳	*	*	*	*	*	*	*	*	*
۸۲	کلاته بدر.....	۱۴۶۲۹۱	۳	*	*	*	*	*	*	*	*	*
۸۳	کلاته زان.....	۱۴۶۲۹۲	۳	*	*	*	*	*	*	*	*	*
۸۴	کلاته اعلی.....	۱۴۶۲۹۳	۴	*	*	*	*	*	*	*	*	*
۸۵	کلاته گرو انلی.....	۱۴۶۲۹۴	۴	*	*	*	*	*	*	*	*	*
۸۶	کلاته گرو انلی.....	۱۴۶۲۹۵	۴	*	*	*	*	*	*	*	*	*
۸۷	کلاته کزدره.....	۱۴۶۲۹۶	۴	*	*	*	*	*	*	*	*	*
۸۸	کلاته ابان.....	۱۴۶۲۹۸	۳	*	*	*	*	*	*	*	*	*
۸۹	کلاته مرداب.....	۱۴۶۲۵۰	۳	*	*	*	*	*	*	*	*	*
۹۰	کلاته معدن کرو میت.....	۱۴۶۳۰۰	۳	*	*	*	*	*	*	*	*	*
۹۱	کلاته مندو.....	۱۴۶۳۰۱	۴	*	*	*	*	*	*	*	*	*
۹۲	کلاته مهته.....	۱۴۶۳۰۲	۳	*	*	*	*	*	*	*	*	*
۹۳	کلاته شذاب.....	۱۴۶۳۰۴	۴	*	*	*	*	*	*	*	*	*
۹۴	کلاته شوالیه.....	۱۴۶۳۰۵	۴	*	*	*	*	*	*	*	*	*
	کلاته شیلان.....	۱۴۶۳۰۶	۳	*	*	*	*	*	*	*	*	*
دهستان حکم آباد												
۱	کلاته ابراهیم آباد.....	۱۴۶۴۰۹	۳	*	*	*	*	*	*	*	*	*
۲	کلاته احمد آباد.....	۱۴۶۴۱۱	۲	*	*	*	*	*	*	*	*	*
۳	کلاته جمیع آباد.....	۱۴۶۴۱۵	۳	*	*	*	*	*	*	*	*	*
۴	کلاته جوش.....	۱۴۶۴۱۶	۳	*	*	*	*	*	*	*	*	*
۵	کلاته حاجی آباد.....	۱۴۶۴۱۸	۲	*	*	*	*	*	*	*	*	*
۶	کلاته حسین آباد.....	۱۴۶۴۱۹	۴	*	*	*	*	*	*	*	*	*
۷	کلاته خاموشک.....	۱۴۶۴۲۲	۲	*	*	*	*	*	*	*	*	*
۸	کلاته ده نو.....	۱۴۶۴۲۳	۱	*	*	*	*	*	*	*	*	*
۹	کلاته سید آباد.....	۱۴۶۴۲۵	۱	*	*	*	*	*	*	*	*	*
۱۰	کلاته علی آباد.....	۱۴۶۴۲۶	۲	*	*	*	*	*	*	*	*	*
۱۱	کلاته حسین خان.....	۱۴۶۴۲۸	۴	*	*	*	*	*	*	*	*	*
۱۲	کلاته عرب حله طاشی.....	۱۴۶۴۳۰	۳	*	*	*	*	*	*	*	*	*
۱۳	کلاته مجید آباد.....	۱۴۶۴۳۱	۴	*	*	*	*	*	*	*	*	*

کد نوع راه آبادی، جاده اسفالت ۱، جاده شوسه ۲، جاده خاکی ۳، مالرو ۴، سایر (دیشگاه راه آهن یا راه آبی) ۵، نامشخص ۶

نوع راه و فعالیت کشاورزی آبادیهای خالی از سکنه شهرستان سیستان و بلوچستان

شماره ردیف	آبادی	کد آبادی	نوع راه آبادی (کد)	فعالیت کشاورزی						
				زراعت	باغداری	دامداری و دامپروری	پرورش طیور	پرورش گاو بز و گوسفند	پرورش ماهی	
۱	۲	۳	۴	۵	۶	۷	۸	۹	۱۰	۱۱
۱۴	محمد آباد	۱۴۶۴۳۲	۴	*						
۱۵	محمد آباد	۱۴۶۴۳۱	۲	*						
۱۶	معصوم زاده سر ننده	۱۴۶۴۳۴	۳	*						
۱۷	نویهار	۱۴۶۴۳۶	۲	*						
۱۸	نوکار بیز	۱۴۶۴۳۷	۲	*						
۱۹	شیابچه	۱۴۶۴۳۸	۳	*						
۲۰	ولی خان	۱۴۶۴۴۰	۴	*						
۲۱	هزارخانه	۱۴۶۴۴۱	۲	*						
دهستان میانچوین										
۱	از غندی	۱۴۶۴۷۶	۴	*						
۲	احتر بیان	۱۴۶۴۷۷	۴	*						
۳	احمد علی آباد	۱۴۶۴۷۸	۴	*						
۴	اصل آباد	۱۴۶۴۷۹	۴	*						
۵	بیجانلو	۱۴۶۴۸۸	۴	*						
۶	تدنت آباد	۱۴۶۴۸۵	۴	*						
۷	چنت آباد	۱۴۶۴۸۶	۴	*						
۸	چونان	۱۴۶۴۸۷	۳	*						
۹	چاه پهبانی	۱۴۶۴۸۸	۳	*						
۱۰	چاه جیب الهی	۱۴۶۴۸۹	۲	*						
۱۱	چاه حقمتی پور	۱۴۶۴۹۰	۳	*						
۱۲	چاه دانتور	۱۴۶۴۹۱	۲	*						
۱۳	چاه عمیق مید آباد	۱۴۶۴۹۲	۲	*						
۱۴	چاه عمیق فر اشیان	۱۴۶۴۹۴	۲	*						
۱۵	چاه عمیق محمد آباد	۱۴۶۴۹۵	۳	*						
۱۶	چاه عمیق مختاری	۱۴۶۴۹۶	۳	*						
۱۷	چاه کلاته کز	۱۴۶۴۹۷	۳	*						
۱۸	چاه وسط	۱۴۶۴۹۸	۲	*						
۱۹	حسن آباد	۱۴۶۵۰۰	۴	*						
۲۰	حسن آباد	۱۴۶۵۰۱	۴	*						
۲۱	حسین آباد تقییه	۱۴۶۵۰۲	۴	*						
۲۲	حیدر آباد	۱۴۶۵۰۳	۲	*						
۲۳	خواجه	۱۴۶۵۰۶	۴	*						
۲۴	داد بیان بیلا	۱۴۶۵۰۷	۴	*						
۲۵	داد بیان پاشین	۱۴۶۵۰۸	۴	*						
۲۶	دل قند	۱۴۶۵۰۹	۴	*						
۲۷	رود بیار	۱۴۶۵۱۲	۴	*						
۲۸	هلیمان آباد	۱۴۶۵۱۵	۴	*						
۲۹	مید آباد	۱۴۶۵۱۶	۴	*						
۳۰	مید آباد پیر	۱۴۶۵۱۹	۳	*						
۳۱	عباس آباد	۱۴۶۵۲۱	۴	*						
۳۲	علی آباد	۱۴۶۵۲۷	۳	*						
۳۳	علی آباد	۱۴۶۵۲۶	۴	*						
۳۴	قاسم آباد	۱۴۶۵۲۲	۳	*						
۳۵	کفران	۱۴۶۵۳۳	۴	*						
۳۶	کلاته ر شاهیه	۱۴۶۵۳۴	۴	*						

کد نوع راه آبادی: ۱ جاده مسافت ۱، جاده شوسه ۲، جاده خاکی ۳، مالرو ۴، سایر (دوچرخه راه آهن یا راه آبی) ۵، نامشخص ۶

نوع راه و فعالیت کشاورزی آبادیهای خالی از سکنه شهرستان سبزوار

شماره ردیف	آبادی	کد آبادی	نوع راه آبادی (کد)	فعالیت کشاورزی						۱			
				۱۱	۱۰	۹	۸	۷	۶		۵	۴	
۲۷	کوگچمن	۱۴۶۵۲۷	۲										
۲۸	محمد آباد	۱۴۶۵۴۰	۴										
۲۹	محمد آباد علیا	۱۴۶۵۴۱	۴										
۴۰	مزرعه راه چمن	۱۴۶۵۴۵	۲										
۴۱	مزرعه کشت و صنعت چوبین	۱۴۶۵۴۶	۲										
۴۲	ناصری	۱۴۶۵۴۷	۲										
۴۳	نوده	۱۴۶۵۴۹	۲										
۴۴	نیم ایستگاه چوبین	۱۴۶۵۵۰	۲										
۴۵	نیم ایستگاه سنخو استک	۱۴۶۵۵۱	۲										
۴۶	وری	۱۴۶۵۵۲	۲										
۴۷	ولی آباد	۱۴۶۵۵۳	۲										
۴۸	همت آباد	۱۴۶۵۵۵	۴										
	بخش داورزن												
	دهستان باغستان												
۱	ابچنگ	۱۴۶۶۶۰	۴										
۲	احمد آباد	۱۴۶۷۵۸	۲										
۳	ارام کشانی	۱۴۶۶۹۱	۲										
۴	اسماعیل آباد	۱۴۶۶۹۲	۲										
۵	بادرخ	۱۴۶۶۹۳	۲										
۶	بافر آباد	۱۴۶۶۹۵	۲										
۷	بفره	۱۴۶۶۹۶	۱										
۸	بقرزوی	۱۴۶۶۹۷	۲										
۹	پنجمن سنگ	۱۴۶۶۹۹	۲										
۱۰	چربیز اده	۱۴۶۷۰۲	۲										
۱۱	جلال آباد	۱۴۶۷۰۳	۲										
۱۲	جهان آباد	۱۴۶۷۰۴	۲										
۱۳	چشمه رو اح	۱۴۶۷۰۵	۴										
۱۴	چشمه نر	۱۴۶۷۰۶	۴										
۱۵	چشمه نوری	۱۴۶۷۰۷	۴										
۱۶	حاج علی اسفر	۱۴۶۷۰۸	۴										
۱۷	حسن آباد	۱۴۶۷۰۹	۲										
۱۸	خور	۱۴۶۷۱۱	۲										
۱۹	خوشباز	۱۴۶۷۱۲	۲										
۲۰	خیر آباد	۱۴۶۷۱۳	۲										
۲۱	درق درق	۱۴۶۷۱۴	۲										
۲۲	دنگ	۱۴۶۷۱۵	۴										
۲۳	رزباز	۱۴۶۷۰۹	۴										
۲۴	سر استخر	۱۴۶۷۱۶	۲										
۲۵	سر چهار در	۱۴۶۷۱۳	۴										
۲۶	سر قلمبه	۱۴۶۷۲۰	۲										
۲۷	سفر قدر	۱۴۶۷۲۱	۴										
۲۸	شاهرخ آباد	۱۴۶۷۲۲	۲										
۲۹	شملق	۱۴۶۷۲۴	۴										
۳۰	عباس آباد	۱۴۶۷۲۲	۲										

کد نوع راه آبادی، جاده اشکانه ۱، جاده شوسه ۲، جاده خاکی ۳، مارو ۴، سایر (استخوانه راه آهن یا راه آبی) ۵، نامشخص ۶

نوع راه و فعالیت کشاورزی آبادیهای خالی از سکنه شهرستان سیریز

شماره روستا	آبادی	کد آبادی	نوع راه آبادی (کد)	فعالیت کشاورزی						
				زراعت	باغداری	دامداری و دامپروری	پرورش طیور	پرورش گاو شیری	پرورش بومی	
۱	۲	۳	۴	۵	۶	۷	۸	۹	۱۰	۱۱
۲۱	علی آباد	۱۴۶۷۲۷	۲	*	*					
۲۲	علی آباد	۱۴۶۷۲۶	۳	*	*					
۲۳	غیاث آباد	۱۴۶۷۰۱	۳	*	*					
۲۴	کمال کلود	۱۴۶۷۶۱	۴	*	*					
۲۵	کمال کشاورز	۱۴۶۷۲۱	۳	*	*					
۳۶	کلاته بیابان خان	۱۴۶۷۳۰	۴	*	*					
۳۷	کلاته پهر کب	۱۴۶۷۳۱	۴	*	*					
۳۸	کلاته حسین	۱۴۶۷۲۲	۴	*	*					
۳۹	کلاته حسین رمضان	۱۴۶۷۲۵	۴	*	*					
۴۰	کلاته خدا او	۱۴۶۷۳۳	۴	*	*					
۴۱	کلاته سر مرز ار	۱۴۶۷۲۵	۳	*	*					
۴۲	کلاته غیاث علی	۱۴۶۷۲۶	۴	*	*					
۴۳	کلاته صفر علی	۱۴۶۷۵۷	۴	*	*					
۴۴	کلاته عمر بی	۱۴۶۷۲۷	۴	*	*					
۴۵	کلاته قشادنی	۱۴۶۷۲۸	۲	*	*					
۴۶	کلاته گلارو	۱۴۶۷۲۹	۳	*	*					
۴۷	کلاته محمد علی	۱۴۶۷۳۰	۴	*	*					
۴۸	کلاته موسی	۱۴۶۷۳۱	۴	*	*					
۴۹	کدنه اشک	۱۴۶۷۳۲	۴	*	*					
۵۰	کودهو	۱۴۶۷۳۵	۴	*	*					
۵۱	محمد خالو	۱۴۶۷۲۶	۴	*	*					
۵۲	مر اغبیان	۱۴۶۷۳۱	۲	*	*					
۵۳	میان آباد	۱۴۶۷۳۰	۳	*	*					
۵۴	شاهی	۱۴۶۷۵۲	۳	*	*					
۵۵	شکاب	۱۴۶۷۵۳	۳	*	*					
۵۶	شکاب بیاضتین	۱۴۶۷۳۴	۳	*	*					
۵۷	شکارستان	۱۴۶۷۳۵	۳	*	*					
۵۸	بیجی آباد	۱۴۶۷۳۶	۳	*	*					
دهستان گاه										
۱	اتق آباد	۱۴۶۸۲۵	۳	*	*					
۲	اعصاب کهن	۱۴۶۸۲۷	۴	*	*					
۳	ادوان	۱۴۶۸۲۹	۴	*	*					
۴	بیزدج	۱۴۶۸۳۲	۳	*	*					
۵	بیزدزیر	۱۴۶۸۳۳	۳	*	*					
۶	بروستان	۱۴۶۸۳۵	۳	*	*					
۷	چاه عمیق حسینز ارعبیان	۱۴۶۸۳۹	۳	*	*					
۸	چاه عمیق رحیمی	۱۴۶۸۴۰	۳	*	*					
۹	چاه عمیق شهید شامادنی	۱۴۶۸۴۲	۳	*	*					
۱۰	چاه عمیق مهدی کبیری	۱۴۶۸۴۶	۳	*	*					
۱۱	چاه عمیق شوروزی شاد	۱۴۶۸۴۷	۳	*	*					
۱۲	حناوه آباد	۱۴۶۸۵۰	۳	*	*					
۱۳	زردبگناه	۱۴۶۸۵۲	۳	*	*					
۱۴	سامان کنار بیز	۱۴۶۸۵۳	۳	*	*					
۱۵	سر چشمه	۱۴۶۸۵۴	۴	*	*					
۱۶	ستقر	۱۴۶۸۵۵	۴	*	*					

کد نوع راه آبادی، جاده اسفالت (۱)، جاده شوسه (۲)، جاده خاکی (۳)، مالرو (۴)، سایر (اینستگاه راه آهن یا راه آبی)، ۵، نامشخص ۶

نوع راه و فعالیت کشاورزی آبادیهای خالی از سکنه شهرستان سبزوار

شماره ردیف	آبادی	کد آبادی	نوع راه آبادی (کد)	فعالیت کشاورزی						
				زراعت	باغداری	دامداری و دامپروری	پرورش طیور	پرورش گاو و گوسفند	پرورش بومپرورش	پرورش ماهی
۱	۲	۳	۴	۵	۶	۷	۸	۹	۱۰	۱۱
۱۷	شاه آباد	۱۴۶۸۵۶	۴	*	*					
۱۸	فرکتزر امی امام خمینی	۱۴۶۸۵۷	۳	*	*					
۱۹	فهر امی	۱۴۶۸۶۰	۳	*	*					
۲۰	فهر امی پاشین	۱۴۶۸۶۱	۴	*	*					
۲۱	فارس بیاب	۱۴۶۸۶۵	۳	*	*					
۲۲	قنات اولیاء	۱۴۶۸۶۶	۳	*	*					
۲۳	کلاته اخلور	۱۴۶۸۶۷	۳	*	*					
۲۴	کلاته اراز	۱۴۶۸۶۸	۳	*	*					
۲۵	کلاته استاد	۱۴۶۸۶۹	۴	*	*					
۲۶	کلاته بیلا	۱۴۶۸۷۰	۲	*	*					
۲۷	کلاته بیژنه	۱۴۶۸۷۱	۴	*	*					
۲۸	کلاته پایین	۱۴۶۸۷۲	۳	*	*		*			
۲۹	کلاته پهاو خواره	۱۴۶۸۷۳	۴	*	*		*			
۳۰	کلاته پیفرت	۱۴۶۸۷۴	۳	*	*					
۳۱	کلاته جیب	۱۴۶۸۷۵	۳	*	*					
۳۲	کلاته حاج حمید	۱۴۶۸۷۶	۳	*	*					
۳۳	کلاته حاج زره	۱۴۶۸۷۷	۴	*	*					
۳۴	کلاته حاجی علی	۱۴۶۸۷۸	۴	*	*					
۳۵	کلاته خوش اندر	۱۴۶۸۷۹	۴	*	*		*			
۳۶	کلاته سادات	۱۴۶۸۸۱	۳	*	*		*			
۳۷	کلاته سر هیلو	۱۴۶۸۸۲	۴	*	*		*			
۳۸	کلاته گل	۱۴۶۸۸۴	۳	*	*		*			
۳۹	کمال آباد	۱۴۶۸۸۵	۲							
۴۰	کاوگل آباد	۱۴۶۸۸۸	۴							
۴۱	گوشه خره	۱۴۶۸۹۰	۲	*	*					
۴۲	موتور رضائی	۱۴۶۸۹۵	۳	*	*					
۴۳	موتور عمیق بند بیلا	۱۴۶۸۹۲	۳	*	*					
۴۴	شادهی	۱۴۶۸۹۴	۳							
دهستان مرزینان										
۱	اب انبار دلیر	۱۴۶۹۶۶	۴							
۲	ابقدر	۱۴۶۹۶۸	۳	*	*					
۳	احمد آباد	۱۴۶۹۶۹	۴	*	*					
۴	استارغی	۱۴۶۹۷۰	۳	*	*					
۵	آمهامیل آباد	۱۴۶۹۷۱	۳							
۶	افضل آباد	۱۴۶۹۷۲	۳							
۷	امین آباد	۱۴۶۹۷۳	۳							
۸	بچه رود	۱۴۶۹۷۴	۴	*	*					
۹	پهستان	۱۴۶۹۷۸	۴	*	*					
۱۰	پی مخاره	۱۴۶۹۷۹	۴							
۱۱	چننت آباد	۱۴۶۹۸۱	۳							
۱۲	چاه اسلام آباد	۱۴۶۹۸۲	۳	*	*					
۱۳	چاه عمیق ال احمد	۱۴۶۹۸۳	۱				*			
۱۴	چاه کریم آباد	۱۴۶۹۸۴	۳							
۱۵	چاههای عمیق میرزا حسن خمینی	۱۴۶۹۸۵	۳	*	*		*			
۱۶	حسن خمیان	۱۴۶۹۸۷	۴	*	*		*			

کد نوع راه آبادی: ۱ جاده استارغی، ۲ جاده شوسه، ۳ جاده خاکی، ۴ مالرو، ۵ سایر (ایستگاه راه آهن یا راه آبی)، ۵ نامشخص

نوع راه و فعالیت کشاورزی آبادیهای خالی از سکنه شهرستان مینو واد

شماره ردیف	آبادی	کده آبادی	نوع راه آبادی (کده)	فعالیت کشاورزی						۱	
				۵	۶	۷	۸	۹	۱۰		۱۱
۱۷	جموری	۱۴۶۶۸۸	۴	*	*						
۱۸	خام بیفش	۱۴۶۶۸۹	۴	*	*						
۱۹	خد اوردی	۱۴۶۶۹۰	۴	*	*						
۲۰	خور کوه	۱۴۶۶۹۲	۴	*	*						
۲۱	درارستان	۱۴۶۶۹۴	۲	*	*	*					
۲۲	رحمت آباد	۱۴۶۶۹۶	۱	*	*						
۲۳	زیرستان	۱۴۶۶۹۷	۲	*	*						
۲۴	مردو	۱۴۶۶۹۸	۴	*	*						
۲۵	شادبیخ	۱۴۷۰۰۰	۴	*	*	*					
۲۶	شمع آباد	۱۴۷۰۰۱	۴	*	*						
۲۷	شور آب	۱۴۷۰۰۲	۲	*	*						
۲۸	سید آباد	۱۴۷۰۰۳	۴	*	*						
۲۹	علی شاه	۱۴۷۰۰۴	۲	*	*						
۳۰	عماد	۱۴۷۰۰۷	۲	*	*						
۳۱	کلیدر	۱۴۷۰۱۰	۲	*	*						
۳۲	کلاته جیب	۱۴۷۰۱۱	۴	*	*						
۳۳	کلاته سید محمد	۱۴۷۰۱۲	۲	*	*						
۳۴	کلاته معذری	۱۴۷۰۱۳	۴	*	*						
۳۵	کلاته قاسم	۱۴۷۰۱۴	۲	*	*						
۳۶	کلاته کلاغ	۱۴۷۰۱۵	۴	*	*						
۳۷	کلاته محمود	۱۴۷۰۱۶	۴	*	*						
۳۸	کلاته نر	۱۴۷۰۱۸	۲	*	*						
۳۹	کلاسمان سفلی	۱۴۷۰۱۹	۴	*	*						
۴۰	کلاسمان علیا	۱۴۷۰۲۰	۴	*	*						
۴۱	کمرچ	۱۴۷۰۲۱	۴	*	*						
۴۲	کنار	۱۴۷۰۲۲	۲	*	*						
۴۳	کزوبر	۱۴۷۰۲۴	۲	*	*						
۴۴	لی	۱۴۷۰۲۵	۴	*	*						
۴۵	مدمن آباد	۱۴۷۰۲۶	۲	*	*						
۴۶	محمد آباد	۱۴۷۰۲۸	۲	*	*						
۴۷	محمد آباد	۱۴۷۰۲۷	۴	*	*						
۴۸	مرغزار	۱۴۷۰۲۹	۴	*	*						
۴۹	مغتون	۱۴۷۰۳۱	۴	*	*						
۵۰	مومن آباد	۱۴۷۰۳۳	۴	*	*						
۵۱	مهیار	۱۴۷۰۳۴	۲	*	*						
۵۲	نور آباد	۱۴۷۰۳۵	۲	*	*						
۵۳	نیش کبک	۱۴۷۰۳۷	۲	*	*						
۵۴	همت آباد	۱۴۷۰۳۸	۴	*	*						
۵۵	همت آباد	۱۴۷۰۳۹	۴	*	*						
۱	بخش شتمد										
۲	دهستان تکاب کوه سفلی										
۱	ایبشور	۱۴۷۱۳۵	۲	*	*						
۲	اسماعیلی	۱۴۷۱۳۶	۲	*	*						
۳	امر آباد	۱۴۷۱۳۷	۲	*	*						

کد نوع راه آبادی: جاده استان ۱، جاده شماره ۲، جاده خاکی ۳، مارو ۴، سایر (ایستگاه راه آهن باره آبی)، ۵، نامشخص ۶

نوع راه و فعالیت کشاورزی آبادیهای خالی از سکنه شهرستان سبزوار

شماره ردیف	آبادی	کد آبادی	نوع راه آبادی (کد)	فعالیت کشاورزی						
				زراعت	باغداری	دامداری و دامپروری	پرورش طیور	پرورش گاو شیری	پرورش بومی	
۱	۲	۳	۴	۵	۶	۷	۸	۹	۱۰	۱۱
۴	اشجمد	۱۴۷۱۳۸	۴	*						
۵	بافتنگ	۱۴۷۱۳۹	۲	*						
۶	باغ بالا	۱۴۷۱۴۰	۲	*						
۷	باغ کوه	۱۴۷۱۴۱	۴	*						
۸	بخش در	۱۴۷۱۴۳	۳	*						
۹	بدر آباد	۱۴۷۱۴۴	۴	*						
۱۰	بیر او	۱۴۷۱۴۵	۳	*						
۱۱	بیر ابه	۱۴۷۱۴۶	۳	*						
۱۲	بندبید	۱۴۷۱۴۷	۴	*						
۱۳	پلو اره	۱۴۷۱۴۹	۲	*						
۱۴	پی قلعه	۱۴۷۱۵۰	۴	*						
۱۵	ترکن	۱۴۷۱۵۱	۳	*						
۱۶	تقاچاه	۱۴۷۱۵۲	۲	*						
۱۷	تک سرخ	۱۴۷۱۵۳	۴	*						
۱۸	تنگه	۱۴۷۱۵۵	۴	*						
۱۹	جعفر آباد	۱۴۷۱۵۸	۳	*						
۲۰	جنگل شاه تره	۱۴۷۱۶۰	۲	*						
۲۱	چاه امیر اهیم خان	۱۴۷۱۶۱	۲	*						
۲۲	چاه بلو چک	۱۴۷۱۶۲	۲	*						
۲۳	چاه پیفی بر	۱۴۷۱۶۳	۲	*						
۲۴	چاه پی کمر	۱۴۷۱۶۴	۲	*						
۲۵	چاه ترقی	۱۴۷۱۶۵	۲	*						
۲۶	چاه حاجی عرب	۱۴۷۱۶۷	۲	*						
۲۷	چاه دهورک	۱۴۷۱۶۸	۲	*						
۲۸	چاه رحمان	۱۴۷۱۶۹	۲	*						
۲۹	چاه سر کر دنه	۱۴۷۱۷۰	۶	*						
۳۰	چاه غربت	۱۴۷۱۷۲	۲	*						
۳۱	چاه فور	۱۴۷۱۷۳	۲	*						
۳۲	چاه غیر	۱۴۷۱۷۴	۲	*						
۳۳	چاه غیر بن	۱۴۷۱۷۵	۲	*						
۳۴	چاه غزلر	۱۴۷۱۷۶	۲	*						
۳۵	چاه گز بیار	۱۴۷۱۷۷	۲	*						
۳۶	چاه گله چشمه	۱۴۷۱۷۷	۲	*						
۳۷	چاه محمود	۱۴۷۱۷۸	۲	*						
۳۸	چاه نیمه عمیق	۱۴۷۱۷۹	۲	*						
۳۹	چاه یزدی	۱۴۷۱۸۰	۲	*						
۴۰	چشمه حن	۱۴۷۱۸۱	۴	*						
۴۱	چشمه شور	۱۴۷۱۸۲	۲	*						
۴۲	چشمه گچی	۱۴۷۱۸۳	۴	*						
۴۳	چشمه گنده	۱۴۷۱۸۴	۲	*						
۴۴	چشمه میرزا ابدالله	۱۴۷۱۸۵	۲	*						
۴۵	چشمه نی	۱۴۷۱۸۶	۳	*						
۴۶	چنار	۱۴۷۱۸۷	۲	*						
۴۷	حمن آباد	۱۴۷۱۸۸	۲	*						
۴۸	حمن ده	۱۴۷۱۸۹	۴	*						

کد نوع راه آبادی، جاده استان ۱، جاده شماره ۲، جاده خاکی ۳، مارود ۴، سایر (ایستگاه راه آهن، باره آبی) ۵، نامشخص ۶

نوع راه و فعالیت کشاورزی آبادیهای خالی از سکنه شهرستان - هیزوار

شماره رویه	آبادی	کد آبادی	نوع راه آبادی (کد)	فعالیت کشاورزی						
				پرورش بومی	پرورش زنبورسل	پرورش کرم ابریشم	پرورش طیور	دامداری و دامپروری	باغداری	زراعت
۱۰	۲	۳	۴	۵	۶	۷	۸	۹	۱۰	۱۱
۴۹	حسین آباد متولی	۱۴۷۱۹۰	۳	*						
۵۰	درگنده	۱۴۷۱۹۱	۴	*						
۵۱	دلیرببالا	۱۴۷۱۹۲	۲	*						
۵۲	دلیرپاشین	۱۴۷۱۹۳	۲	*						
۵۳	دهنو	۱۴۷۱۹۴	۴	*						
۵۴	دهنه کاربیز	۱۴۷۱۹۵	۳	*						
۵۵	سر ایچوینت	۱۴۷۱۹۶	۳	*						
۵۶	مرداب	۱۴۷۱۹۷	۴	*						
۵۷	معد آباد	۱۴۷۱۹۹	۲	*						
۵۸	میاه چشمه	۱۴۷۲۰۰	۲	*						
۵۹	میاه دره	۱۴۷۲۰۱	۴	*						
۶۰	میاه دره	۱۴۷۲۰۲	۳	*						
۶۱	ظمن آباد	۱۴۷۲۰۵	۳	*						
۶۲	عدالتی	۱۴۷۲۰۶	۳	*						
۶۳	عشیرک	۱۴۷۲۰۸	۳	*						
۶۴	غارربا	۱۴۷۱۵۶	۳	*						
۶۵	غزالبلاغ	۱۴۷۱۵۷	۳	*						
۶۶	فیروز آباد	۱۴۷۲۰۹	۲	*						
۶۷	قلیچه مقلی	۱۴۷۲۱۱	۴	*						
۶۸	قلیچه علیا	۱۴۷۲۱۲	۴	*						
۶۹	کاربیز کهنه	۱۴۷۲۱۳	۳	*						
۷۰	کر سنجدر علیا و مقلی	۱۴۷۲۱۴	۴	*						
۷۱	کرک	۱۴۷۲۱۵	۳	*						
۷۲	کمشاب	۱۴۷۲۱۶	۳	*						
۷۳	کنگیری	۱۴۷۲۱۷	۲	*						
۷۴	کلاته ابراهیم	۱۴۷۲۱۸	۲	*						
۷۵	کلاته حلاج	۱۴۷۲۱۹	۴	*						
۷۶	کلاته رحیم	۱۴۷۲۲۰	۳	*						
۷۷	کلاته رمضان	۱۴۷۲۲۱	۴	*						
۷۸	کلاته صادق	۱۴۷۲۲۲	۴	*						
۷۹	کلاته عبداله	۱۴۷۲۲۳	۴	*						
۸۰	کلاته علی جمعه	۱۴۷۲۲۴	۴	*						
۸۱	کلاته علی طوری	۱۴۷۲۲۵	۳	*						
۸۲	کلاته عوفی	۱۴۷۲۲۶	۴	*						
۸۳	کلاته کری	۱۴۷۲۲۷	۲	*						
۸۴	کلاته کل	۱۴۷۲۲۸	۴	*						
۸۵	کلاته محمد حسین	۱۴۷۲۲۹	۳	*						
۸۶	کلاته میرزا شی	۱۴۷۲۳۰	۴	*						
۸۷	کلاته میرزا ابو مقلی	۱۴۷۲۳۱	۳	*						
۸۸	کلاته بیوسف	۱۴۷۲۳۲	۴	*						
۸۹	گنجدر	۱۴۷۲۳۳	۳	*						
۹۰	گنده خانی	۱۴۷۲۳۴	۴	*						
۹۱	گودال	۱۴۷۲۳۵	۲	*						
۹۲	گورخانه	۱۴۷۲۳۶	۳	*						
۹۳	مچ پاشین	۱۴۷۲۳۹	۳	*						

کد نوع راه آبادی: جاده اسفالت (۱)، جاده شوسه (۲)، جاده خاکی (۳)، مالرو (۴)، سایر (درستگاه راه آهن یا راه آبی) (۵)، نامشخص (۶)

نوع راه و فعالیت کشاورزی آبادیهای خالی از سکنه شهرستان سیستان

شماره ریف	آبادی	کد آبادی	نوع راه آبادی (کد)	فعالیت کشاورزی							
				زراعت	باغداری	دامداری و دامپروری	پرورش طیور	پرورش گاو شیری	پرورش بز		
۱	۲	۳	۴	۵	۶	۷	۸	۹	۱۰	۱۱	
۹۴	مجمزار	۱۴۷۲۴۰	۲	*	*						
۹۵	مرغزار	۱۴۷۲۴۱	۳	*	*						
۹۶	منهوری	۱۴۷۲۴۲	۴	*	*						
۹۷	شاده	۱۴۷۲۴۴	۲	*	*						
۹۸	شنگ	۱۴۷۲۴۵	۳	*	*						
۹۹	تیگرو	۱۴۷۲۴۶	۴	*	*						
	دهستان خواف										
۱	ایر اهیم آباد	۱۴۷۲۵۹	۳	*	*						
۲	ایر اهیمی	۱۴۷۲۶۰	۲	*	*						
۳	اردیز چولی	۱۴۷۲۶۱	۲	*	*						
۴	ارغن	۱۴۷۲۶۱	۴	*	*						
۵	امیابدره	۱۴۷۲۶۶	۳	*	*						
۶	امیابدره مقلی	۱۴۷۲۶۷	۳	*	*						
۷	امیابدره علیا	۱۴۷۲۶۸	۳	*	*						
۸	اغزورک	۱۴۷۲۶۹	۳	*	*						
۹	انچنگ	۱۴۷۲۷۰	۳	*	*						
۱۰	النگ صالح	۱۴۷۲۷۱	۴	*	*						
۱۱	انجیلو	۱۴۷۲۷۲	۳	*	*						
۱۲	انفیران	۱۴۷۲۷۳	۲	*	*						
۱۳	باغ خوردی	۱۴۷۲۷۴	۴	*	*						
۱۴	باغزیر قلعه	۱۴۷۲۷۵	۴	*	*						
۱۵	باغکاریز	۱۴۷۲۷۶	۴	*	*						
۱۶	بجدنگ سفلی	۱۴۷۲۷۸	۳	*	*						
۱۷	بجدنگ علیا	۱۴۷۲۷۹	۴	*	*						
۱۸	بجدنگ وسطی	۱۴۷۲۸۰	۴	*	*						
۱۹	بدر	۱۴۷۲۸۱	۳	*	*						
۲۰	برخیده	۱۴۷۲۸۲	۳	*	*						
۲۱	بکاب	۱۴۷۲۸۳	۴	*	*						
۲۲	بوریا	۱۴۷۲۸۷	۴	*	*						
۲۳	بهارستان	۱۴۷۲۸۹	۴	*	*						
۲۴	بیوش	۱۴۷۲۹۰	۳	*	*						
۲۵	پربدر	۱۴۷۲۹۱	۴	*	*						
۲۶	پندر	۱۴۷۲۹۲	۲	*	*						
۲۷	تک عماد	۱۴۷۲۹۳	۲	*	*						
۲۸	جعفرک	۱۴۷۲۹۴	۴	*	*						
۲۹	چنگل	۱۴۷۲۹۸	۳	*	*						
۳۰	چنگل خفک	۱۴۷۲۹۹	۴	*	*						
۳۱	چنگل مقلی	۱۰۳۴۰۰	۴	*	*						
۳۲	چنگل علیا	۱۰۳۴۰۱	۴	*	*						
۳۳	چنگل وسطی	۱۰۳۴۰۲	۴	*	*						
۳۴	چوزمال	۱۴۷۳۰۳	۳	*	*						
۳۵	جهان آباد	۱۴۷۳۰۴	۲	*	*						
۳۶	چاه شور	۱۴۷۳۰۵	۳	*	*						
۳۷	چاه اریسانی	۱۴۷۳۰۶	۳	*	*						
۳۸	چاه برکو	۱۴۷۳۰۷	۳	*	*						

کد نوع راه آبادی: جاده اسفالت ۱، جاده شوسه ۲، جاده خاکی ۳، مارو ۴، سایر (دیسگاه راه آهن یا راه آبی) ۵، نامشخص ۶

نوع راه و فعالیت کشاورزی آبادیهای خالی از سکنه شهرستان سبزوار

شماره ردیف	آبادی	کد آبادی	نوع راه آبادی (کد)	فعالیت کشاورزی						
				زراعت	باغداری	دامداری و دامپروری	پرورش طیور	پرورش گاو شیری	پرورش بومی	
۱	۲	۳	۴	۵	۶	۷	۸	۹	۱۰	۱۱
۲۹	چاه بیزو	۱۴۷۴۰۸	۳	*						
۴۰	چاه شاجی	۱۴۷۴۰۹	۳	*						
۴۱	چاه حاج بیگلر	۱۴۷۴۱۲	۳	*						
۴۲	چاه حاج محمد علی	۱۴۷۴۱۳	۳	*						
۴۳	چاه حاجی عرب	۱۴۷۴۱۴	۳	*						
۴۴	چاه حسن	۱۴۷۴۱۵	۳	*						
۴۵	چاه حسین	۱۴۷۴۱۶	۳	*						
۴۶	چاه حسین	۱۴۷۴۱۷	۳	*						
۴۷	چاه درخت پسته	۱۴۷۴۱۸	۳	*						
۴۸	چاه زینک	۱۴۷۴۱۹	۳	*						
۴۹	چاه سرگزار	۱۴۷۴۲۱	۳	*						
۵۰	چاه سلطان محمد	۱۴۷۴۲۲	۳	*						
۵۱	چاه قاسم	۱۴۷۴۲۰	۳	*						
۵۲	چاه قاشق سبز	۱۴۷۴۲۱	۳	*						
۵۳	چاه کمال پورچی	۱۴۷۴۲۲	۳	*						
۵۴	چاه محمد حسن مراد	۱۴۷۴۲۳	۳	*						
۵۵	چاه مهدی	۱۴۷۴۲۴	۳	*						
۵۶	چاه ناصر	۱۴۷۴۲۵	۳	*						
۵۷	چاه نمک	۱۴۷۴۲۶	۳	*						
۵۸	چاه نسی	۱۴۷۴۲۷	۳	*						
۵۹	چشمه سید	۱۴۷۴۲۹	۳	*						
۶۰	چشمه سفید	۱۴۷۴۳۱	۳	*						
۶۱	چشمه شبلیز	۱۴۷۴۳۲	۳	*						
۶۲	چشمه شور	۱۴۷۴۳۵	۳	*						
۶۳	چشمه غلغلو	۱۴۷۴۳۰	۳	*						
۶۴	چترکستان	۱۴۷۴۳۸	۳	*						
۶۵	حسین آباد	۱۴۷۴۳۱	۳	*						
۶۶	حسین آباد	۱۴۷۴۳۶	۳	*						
۶۷	خرمک	۱۴۷۴۳۸	۳	*						
۶۸	خرمینی	۱۴۷۴۳۹	۳	*						
۶۹	خو اند	۱۴۷۴۴۰	۳	*						
۷۰	دارخ	۱۴۷۴۴۳	۳	*						
۷۱	در بند هفتلی	۱۴۷۴۴۵	۳	*						
۷۲	در بند هلطاتی	۱۴۷۴۴۶	۳	*						
۷۳	در بند سیدی	۱۴۷۴۴۷	۳	*						
۷۴	در بند علیا	۱۴۷۴۴۸	۳	*						
۷۵	در مول پاشین	۱۴۷۴۴۹	۳	*						
۷۶	درگز	۱۴۷۴۵۱	۳	*						
۷۷	درینو هفتلی	۱۴۷۴۵۲	۳	*						
۷۸	درینو علیا	۱۴۷۴۵۳	۳	*						
۷۹	دو چاهی	۱۴۷۴۵۵	۳	*						
۸۰	دولت آباد	۱۴۷۴۵۶	۳	*						
۸۱	دهنو	۱۴۷۴۵۷	۳	*						
۸۲	ریدر	۱۴۷۴۵۹	۳	*						
۸۳	ریدر	۱۴۷۴۶۰	۳	*						

کد نوع راه آبادی، جاده اسفالت (۱)، جاده شوسه (۲)، جاده خاکی (۳)، مالرو (۴)، سایر (درستگاه راه آهن یا راه آبی) (۵)، ناشخص (۶)

نوع راه و فعالیت کشاورزی آبادیهای خالی از سکنه شهرستان - جزو اول

شماره ردیف	آبادی	کده آبادی	نوع راه آبادی (کده)	فعالیت کشاورزی						
				زراعت	باغداری	دامداری و دامپروری	پرورش طیور	پرورش گاو و گاو شیری	پرورش بومبیل	پرورش ماهی
۱	۲	۳	۴	۵	۶	۷	۸	۹	۱۰	۱۱
۸۴	ریدر سفلی	۱۴۷۴۶۱	۲	*	*					
۸۵	ریدر علیا	۱۴۷۴۶۲	۲	*	*					
۸۶	ریگچاله	۱۴۷۴۶۴	۲	*	*	*				
۸۷	زرک سفلی	۱۴۷۴۶۵	۳	*	*					
۸۸	زرک علیا	۱۴۷۴۶۶	۴	*	*					
۸۹	زرک وسطی	۱۴۷۴۶۷	۳	*	*					
۹۰	زو	۱۴۷۴۶۸	۳	*	*					
۹۱	سر ایبه	۱۴۷۴۷۰	۴	*	*					
۹۲	سر ایبه	۱۴۷۴۶۹	۴	*	*					
۹۳	سر بین سفلی	۱۴۷۴۷۱	۴	*	*					
۹۴	سر بین علیا	۱۴۷۴۷۲	۴	*	*					
۹۵	سر خزو	۱۴۷۴۷۴	۴	*	*					
۹۶	سر خان	۱۴۷۴۷۵	۴	*	*					
۹۷	سر رود	۱۴۷۴۷۶	۴	*	*					
۹۸	سر نمیان	۱۴۷۴۷۳	۳	*	*					
۹۹	معلو ک	۱۴۷۴۷۸	۳	*	*					
۱۰۰	سلطان آباد	۱۴۷۴۷۹	۴	*	*					
۱۰۱	سلمی در	۱۴۷۴۸۰	۳	*	*					
۱۰۲	ملیم شاه	۱۴۷۴۸۱	۴	*	*					
۱۰۳	منگچین	۱۴۷۴۸۲	۴	*	*					
۱۰۴	منگچی چاه	۱۴۷۴۸۳	۳	*	*	*				
۱۰۵	سیف آباد	۳۸۳۳۳۱	۳	*	*					
۱۰۶	شریباغ	۱۴۷۴۸۶	۳	*	*					
۱۰۷	شور ایبه	۱۴۷۴۸۸	۳	*	*					
۱۰۸	شور ایبه	۶۷۳۳۳۱	۳	*	*					
۱۰۹	شیخزاده سفلی	۱۴۷۴۹۰	۴	*	*					
۱۱۰	شیخزاده علیا	۱۴۷۴۹۱	۴	*	*					
۱۱۱	شیخزاده وسطی	۱۴۷۴۹۲	۴	*	*					
۱۱۲	سیری	۱۴۷۴۹۳	۳	*	*					
۱۱۳	علی آباد	۳۶۳۳۳۱	۴	*	*					
۱۱۴	علی آباد	۱۴۷۴۹۵	۳	*	*					
۱۱۵	فرد سفلی	۱۴۷۴۹۶	۴	*	*					
۱۱۶	فرد علیا	۱۴۷۴۹۷	۴	*	*					
۱۱۷	فضل آباد	۱۴۷۴۹۸	۲	*	*					
۱۱۸	فیض آباد	۱۴۷۴۹۹	۴	*	*					
۱۱۹	قنات قنبر آباد	۱۴۷۵۰۰	۳	*	*					
۱۲۰	کاریز منگ	۱۰۵۲۵۰۱	۳	*	*					
۱۲۱	کال زرد الو	۱۰۵۲۵۰۲	۴	*	*					
۱۲۲	کال زرد الر علیا	۱۴۷۵۰۳	۴	*	*					
۱۲۳	کال کوز دو	۱۴۷۵۰۴	۴	*	*					
۱۲۴	کال گز	۱۴۷۵۰۵	۲	*	*					
۱۲۵	کشمش آباد	۱۴۷۵۰۶	۳	*	*					
۱۲۶	کله پاه	۱۴۷۵۰۷	۴	*	*					
۱۲۷	کلات	۱۴۷۵۰۸	۳	*	*					
۱۲۸	کلاته استاد عباس	۱۴۷۵۰۹	۴	*	*					

کد نوع راه آبادی: جاده سفلی ۱، جاده شوسه ۲، جاده خاکی ۳، مارود ۴، سایر (ایستگاه راه آهن یا راه آبی) ۵، نامشخص ۶

نوع راه و فعالیت کشاورزی آبادیهای خالی از سکنه شهرستان

شماره ردیف	آبادی	کد آبادی	نوع راه آبادی دکنه	فعالیت کشاورزی						
				زراعت	باغداری	دامداری و دامپروری	پرورش طیور	پرورش گاو بومی	پرورش بز بومی	پرورش بای
۱	۲	۳	۴	۵	۶	۷	۸	۹	۱۰	۱۱
۱۲۹	کلاته افلاجان	۱۴۷۰۱۰	۴	*						
۱۳۰	کلاته افلاعلی اکبر	۱۴۷۰۱۱	۴	*						
۱۳۱	کلاته چنار ان	۱۴۷۰۱۲	۴	*	*					
۱۳۲	کلاته حاج تقی	۱۴۷۰۱۳	۳	*	*	*				
۱۳۳	کلاته حسن شیبانی	۱۴۷۰۱۴	۴	*	*	*				
۱۳۴	کلاته حیدر مقلی	۱۴۷۰۱۵	۲	*	*	*				
۱۳۵	کلاته حیدر علیا	۱۴۷۰۱۶	۲	*	*	*				
۱۳۶	کلاته خورش مقلی	۱۴۷۰۱۷	۳	*	*	*				
۱۳۷	کلاته خورش علیا	۱۴۷۰۱۸	۳	*	*	*				
۱۳۸	کلاته خورش و ار علی اصغر	۱۴۷۰۱۹	۳	*	*	*				
۱۳۹	کلاته خورش و ار علی کوهی	۱۴۷۰۲۰	۳	*	*	*				
۱۴۰	کلاته خورش و ار میانه	۱۴۷۰۲۱	۳	*	*	*				
۱۴۱	کلاته در ختاجوز	۱۴۷۰۲۲	۴	*	*	*				
۱۴۲	کلاته ده مهدی	۱۴۷۰۲۳	۴	*	*	*				
۱۴۳	کلاته ذوالفقار	۱۴۷۰۲۴	۴	*	*	*				
۱۴۴	کلاته رحیمعلی	۱۴۷۰۲۵	۴	*	*	*				
۱۴۵	کلاته سعدی	۱۴۷۰۲۶	۴	*	*	*				
۱۴۶	کلاته مقلی	۱۴۷۰۲۷	۴	*	*	*				
۱۴۷	کلاته سمعی	۱۴۷۰۲۸	۳	*	*	*				
۱۴۸	کلاته سبیب	۱۴۷۰۲۹	۳	*	*	*				
۱۴۹	کلاته سید رضا	۱۴۷۰۳۰	۳	*	*	*				
۱۵۰	کلاته سیدها	۱۴۷۰۳۱	۳	*	*	*				
۱۵۱	کلاته صادق	۱۴۷۰۳۲	۳	*	*	*				
۱۵۲	کلاته عزیز	۱۴۷۰۳۳	۳	*	*	*				
۱۵۳	کلاته عسوی	۱۴۷۰۳۴	۳	*	*	*				
۱۵۴	کلاته علیا	۱۴۷۰۳۵	۴	*	*	*				
۱۵۵	کلاته علی آباد	۱۴۷۰۳۶	۴	*	*	*				
۱۵۶	کلاته غلام	۱۴۷۰۳۷	۴	*	*	*				
۱۵۷	کلاته فتح اله	۱۴۷۰۳۸	۴	*	*	*				
۱۵۸	کلاته کر بلائی علی اکبر	۱۴۷۰۳۹	۴	*	*	*				
۱۵۹	کلاته کر بلائی علی اکبر	۱۴۷۰۴۰	۴	*	*	*				
۱۶۰	کلاته کدو	۱۴۷۰۴۱	۴	*	*	*				
۱۶۱	کلاته کهنه پین	۱۴۷۰۴۲	۴	*	*	*				
۱۶۲	کلاته محمودی	۱۴۷۰۴۳	۴	*	*	*				
۱۶۳	کلاته ملاعلی	۱۴۷۰۴۴	۴	*	*	*				
۱۶۴	کلاته ملاعلی اکبر	۱۴۷۰۴۵	۴	*	*	*				
۱۶۵	کلاته میرزا حسین رضا	۱۴۷۰۴۶	۴	*	*	*				
۱۶۶	کلاته میرزا علی رضا	۱۴۷۰۴۷	۴	*	*	*				
۱۶۷	کلاته میرزا آفرین	۱۴۷۰۴۸	۴	*	*	*				
۱۶۸	کلاته نوری	۱۴۷۰۴۹	۳	*	*	*				
۱۶۹	کلاته وسطی	۱۴۷۰۵۰	۴	*	*	*				
۱۷۰	کلاته مقلی	۱۴۷۰۵۱	۴	*	*	*				
۱۷۱	کلاته علیا	۱۴۷۰۵۲	۴	*	*	*				
۱۷۲	کلاته وسطی	۱۴۷۰۵۳	۴	*	*	*				
۱۷۳	کهر میانه	۱۴۷۰۵۴	۳	*	*	*				

کد فرعی راه آبادی: ۱، جاده اسفالت، ۲، جاده شوسه، ۳، جاده خاکی، ۴، مالرو، ۵، سایر (استگاه راه آهن، راه آبی)، ۶، ناهنجار

نوع راه و فعالیت کشاورزی آبادیهای خالی از سکنه شهرستان سبزوار

شماره ردیف	آبادی	کد آبادی	نوع راه آبادی (کد)	فعالیت کشاورزی						
				زراعت	باغداری	دامداری و دامپروری	پرورش طیور	پرورش گاو و بقر	پرورش ماهی	
۱	۲	۳	۴	۵	۶	۷	۸	۹	۱۰	۱۱
۱۷۴	کمشک	۱۴۷۵۵۵	۲	*	*					
۱۷۵	گاو سو	۱۴۷۵۵۶	۲	*	*					
۱۷۶	گزن بیلکی	۱۴۷۵۶۰	۴		*	*				
۱۷۷	گزن ندر	۱۴۷۵۶۱	۳		*	*				
۱۷۸	گل زبیرستان	۱۴۷۵۶۲	۴		*	*				
۱۷۹	گنداب	۱۴۷۵۶۳	۴	*	*					
۱۸۰	گنجه	۱۴۷۵۶۵	۴	*	*					
۱۸۱	لاخر	۱۴۷۵۶۶	۳	*	*					
۱۸۲	محمد آباد	۱۴۷۵۶۸	۴	*	*					
۱۸۳	محمد آباد	۱۴۷۵۷۰	۴	*	*					
۱۸۴	مسئده	۱۴۷۵۷۲	۳	*	*					
۱۸۵	مشکیدر	۱۴۷۵۷۳	۴	*	*					
۱۸۶	موسی آباد	۱۴۷۵۷۶	۳	*	*					
۱۸۷	میان آباد	۱۴۷۵۷۸	۳	*	*					
۱۸۸	نزار	۱۴۷۵۷۹	۳	*	*					
۱۸۹	نیرستان	۱۴۷۵۸۰	۳	*	*					
۱۹۰	هاشم آباد	۱۴۷۵۸۱	۴	*	*					
دهستان ربیع شامات										
۱	التک سفلی	۱۴۷۸۰۶	۳		*	*				
۲	ببالاکول	۱۴۷۸۰۷	۳		*	*				
۳	بیتک	۱۴۷۸۰۸	۳		*	*				
۴	پل زرد	۱۴۷۸۱۰	۳		*	*				
۵	تک سرخ	۱۴۷۸۱۱	۳		*	*				
۶	تنگل برید	۱۴۷۸۱۲	۳		*	*				
۷	تنگل دختر از بیتک	۱۴۷۸۱۳	۳		*	*				
۸	چاه میان	۱۴۷۸۱۵	۳		*	*				
۹	چشمه درخت توک	۱۴۷۸۱۴	۳		*	*				
۱۰	چشمه سفید	۱۴۷۸۱۵	۳		*	*				
۱۱	چشمه شور	۱۴۷۸۱۶	۳		*	*				
۱۲	چشمه شمر	۱۴۷۸۱۷	۳		*	*				
۱۳	چه چه	۱۴۷۸۱۹	۳		*	*				
۱۴	حاجی گوش کال	۱۴۷۸۲۰	۴		*	*				
۱۵	حسین آباد	۱۴۷۸۲۱	۳		*	*				
۱۶	دز گنج	۱۴۷۸۲۵	۴		*	*				
۱۷	دق	۱۴۷۸۲۷	۳		*	*				
۱۸	دهنو	۱۴۷۸۲۷	۳		*	*				
۱۹	دهنو	۱۴۷۸۲۸	۳		*	*				
۲۰	دین جان	۱۴۷۸۲۹	۳		*	*				
۲۱	زاوه	۱۴۷۸۳۱	۴		*	*				
۲۲	زلیخا	۱۴۷۸۳۲	۳		*	*				
۲۳	سبز اری	۱۴۷۸۳۳	۴		*	*				
۲۴	سر چشمه	۱۴۷۸۳۵	۳		*	*				
۲۵	سرخان	۱۴۷۸۳۶	۳		*	*				
۲۶	سرکوه	۱۴۷۸۳۷	۴		*	*				
۲۷	شکر آباد	۱۴۷۸۴۰	۳		*	*				

کد نوع راه آبادی: ۱ جاده اسفالت، ۲ جاده شوسه، ۳ جاده خاکی، ۴ مارو، ۵ سایر (رایجاً راه آهک یا راه آبی)، ۵ نامشخص

نوع راه و فعالیت کشاورزی آبادیهای خالی از سکنه شهرستان مدیروزوار

شماره ردیف	آبادی	کد آبادی	نوع راه آبادی (کد)	فعالیت کشاورزی						
				زراعت	باغداری	دامداری و دامپروری	پرورش طیور	پرورش گاو و گاوین	پرورش بز و بقر	پرورش ماهی
۱	۲	۳	۴	۵	۶	۷	۸	۹	۱۰	۱۱
۲۸	شور ابید	۱۴۷۸۴۱	۳	*						
۲۹	عباس آباد	۱۴۷۸۴۲	۳	*						
۳۰	علی آباد	۱۴۷۸۴۴	۳	*						
۳۱	فتح آباد	۱۴۷۸۴۵	۳	*						
۳۲	قلعه چوق	۱۴۷۸۴۶	۳	*						
۳۳	قلعه کورک	۱۴۷۸۴۷	۳	*						
۳۴	قلعه کورک	۱۴۷۸۴۹	۴							
۳۵	کمال علی صالح	۱۴۷۸۵۰	۳	*						
۳۶	کالو	۱۴۷۸۵۱	۳	*						
۳۷	کالوی سبز	۱۴۷۸۵۲	۳	*						
۳۸	کاهک	۱۴۷۸۵۳	۳	*						
۳۹	کچ در ختنه	۱۴۷۸۵۴	۳	*						
۴۰	کلاته بیلا	۱۴۷۸۵۵	۴	*						
۴۱	کلاته بیناسک	۱۴۷۸۵۶	۳	*						
۴۲	کلاته بیید	۱۴۷۸۵۸	۴	*						
۴۳	کلاته بیید	۱۴۷۸۵۷	۴	*						
۴۴	کلاته حاجی خان	۱۴۷۸۶۰	۳	*						
۴۵	کلاته مار مرقله	۱۴۷۸۶۱	۴	*						
۴۶	کلاته ستار آباد	۱۴۷۸۶۲	۳	*						
۴۷	کلاته سعدی	۱۴۷۸۶۳	۴	*						
۴۸	کلاته سفید	۱۴۷۸۶۴	۳	*						
۴۹	کلاته شادی	۱۴۷۸۶۵	۳	*						
۵۰	کلاته علی آباد	۱۴۷۸۶۶	۳	*						
۵۱	کلاته گل میم	۱۴۷۸۶۷	۳	*						
۵۲	کلاته محمد آباد	۱۴۷۸۶۸	۳	*						
۵۳	کلاته میانی	۱۴۷۸۶۹	۴	*						
۵۴	کر ماب	۱۴۷۸۷۰	۳	*						
۵۵	کلهستان	۱۴۷۸۷۱	۳	*						
۵۶	میچک و شایک	۱۴۷۸۷۲	۳	*						
۵۷	میدانک	۱۴۷۸۷۳	۳	*						
۵۸	میقاب	۱۴۷۸۷۴	۳	*						
دهستان زنج										
۱	احمدیه	۱۴۷۹۶۶	۳	*						
۲	امام علی آباد	۱۴۷۹۶۷	۴	*						
۳	اختر	۱۴۷۹۶۹	۳	*						
۴	اختر وان	۱۴۷۹۷۰	۳	*						
۵	اکبر آباد	۱۴۷۹۷۱	۳	*						
۶	المنکدر از	۱۴۷۹۷۲	۴	*						
۷	امیر آباد	۱۴۷۹۷۳	۳	*						
۸	باغ بیلا	۱۴۷۹۷۵	۴	*						
۹	بتر وان	۱۴۷۹۷۷	۳	*						
۱۰	بزمکه	۱۴۷۹۷۹	۴	*						
۱۱	بیمک علیا	۱۴۷۹۸۱	۴	*						
۱۲	بیلال سفلی	۱۴۷۹۸۲	۳	*						
۱۳	بیلال علیا	۱۴۷۹۸۳	۳	*						

کد نوع راه آبادی: ۱، جاده آسفالت؛ ۲، جاده شوسه؛ ۳، جاده خاکی؛ ۴، مالرو؛ ۵، سایر (ایستگاه راه آهن، باره آبی)، ۵، نامشخص

نوع راه و فعالیت کشاورزی آبادیهای خالی از سکنه شهرستان سبزوار

شماره ردیف	آبادی	کد آبادی	نوع راه آبادی (کد)	فعالیت کشاورزی						
				زراعت	باغداری	دامداری و دامپروری	پرورش طیور	پرورش گاو شیری	پرورش بومی	
۱	۲	۳	۴	۵	۶	۷	۸	۹	۱۰	۱۱
۱۴	بهارستان	۱۴۷۹۶۴	۴	*	*					
۱۵	بها لوده	۱۴۷۹۶۵	۳	*	*					
۱۶	بیدستان	۱۴۷۹۶۶	۴	*	*					
۱۷	بیذیان	۱۴۷۹۶۷	۴	*	*					
۱۸	بینبید	۱۴۷۹۶۸	۳	*	*					
۱۹	تک ذکک	۱۴۷۹۶۹	۴	*	*					
۲۰	تک فرز	۱۴۷۹۷۰	۳	*	*					
۲۱	چشمه فجر	۱۴۷۹۷۱	۳	*	*					
۲۲	حکمت آباد	۱۴۷۹۷۲	۳	*	*					
۲۳	خنجیدر سفلی	۱۴۷۹۷۳	۳	*	*					
۲۴	خنجیدر علیا	۱۴۷۹۷۴	۳	*	*					
۲۵	داغستانی	۱۴۷۹۷۵	۳	*	*					
۲۶	در بند	۱۴۷۹۷۶	۳	*	*					
۲۷	در سری	۱۴۷۹۷۷	۳	*	*					
۲۸	ده قاج	۱۴۷۹۷۸	۳	*	*					
۲۹	دهانه	۱۴۷۹۷۹	۳	*	*					
۳۰	دمنو	۱۴۷۹۸۰	۳	*	*					
۳۱	رنگ ابی	۱۴۷۹۸۱	۳	*	*					
۳۲	رودخانه	۱۴۷۹۸۲	۳	*	*					
۳۳	رودخانه	۱۴۷۹۸۳	۲	*	*					
۳۴	رودخانه	۱۴۷۹۸۴	۳	*	*					
۳۵	رودخانه روی	۱۴۷۹۸۵	۳	*	*					
۳۶	زرشک	۱۴۷۹۸۶	۲	*	*					
۳۷	زلیدر	۱۴۷۹۸۷	۲	*	*					
۳۸	ساق آباد	۱۴۷۹۸۸	۳	*	*					
۳۹	سر رودخانه	۱۴۷۹۸۹	۳	*	*					
۴۰	سر سنگ شوی	۱۴۷۹۹۰	۳	*	*					
۴۱	سعادت آباد	۱۴۷۹۹۱	۲	*	*					
۴۲	سعید آباد	۱۴۷۹۹۲	۲	*	*					
۴۳	سنگینه	۱۴۷۹۹۳	۳	*	*					
۴۴	سیاه چاه	۱۴۷۹۹۴	۳	*	*					
۴۵	سید آباد	۱۴۷۹۹۵	۲	*	*					
۴۶	شاه توت	۱۴۷۹۹۶	۳	*	*					
۴۷	شاهزاده ابو القاسم	۱۴۷۹۹۷	۳	*	*					
۴۸	شش بینک	۱۴۷۹۹۸	۳	*	*					
۴۹	شیر آباد	۱۴۷۹۹۹	۲	*	*					
۵۰	شمسک	۱۴۸۰۰۰	۳	*	*					
۵۱	شو الی	۱۴۸۰۰۱	۳	*	*					
۵۲	شهر کاندس	۱۴۸۰۰۲	۲	*	*					
۵۳	فرید آباد	۱۴۸۰۰۳	۳	*	*					
۵۴	فضل آباد	۱۴۸۰۰۴	۳	*	*					
۵۵	قره مار	۱۴۸۰۰۵	۳	*	*					
۵۶	قنات کمال زرشک	۱۴۸۰۰۶	۳	*	*					
۵۷	قنات محمد آباد	۱۴۸۰۰۷	۲	*	*					

کد نوع راه آبادی: ۱. جاده استان ۲. جاده شوسه ۳. جاده خاکی ۴. مالرو ۵. سایر (استگاه راه آهن یا راه آبی) ۵. ناشخص

نوع راه و فعالیت کشاورزی آبادیهای خالی از سکنه شهرستان سبزوار

شماره ردیف	آبادی	کد آبادی	نوع راه آبادی (کد)	فعالیت کشاورزی						
				زراعت	باغداری	دامداری و دامپروری	پرورش طیور	پرورش کرم ابریشم	پرورش زنبور	پرورش ماهی
۱)	۲	۳	۴	۵	۶	۷	۸	۹	۱۰	۱۱
۵۹	کج بیدر	۱۴۸۰۲۱	۲	*	*					
۶۰	کران	۱۴۸۰۲۲	۳	*	*					
۶۱	کریم آباد	۱۴۸۰۲۳	۳	*	*					
۶۲	کلاته اقامیرزا حسن متولی	۱۴۸۰۲۴	۳	*	*					
۶۳	کلاته بالا	۱۴۸۰۲۵	۴	*	*					
۶۴	کلاته بردی	۱۴۸۰۲۶	۴	*	*					
۶۵	کلاته حاج ابوالقاسم	۱۴۸۰۲۸	۳	*	*					
۶۶	کلاته حاج رحمت	۱۴۸۰۲۹	۳	*	*					
۶۷	کلاته خواتنا	۱۴۸۰۳۰	۳	*	*					
۶۸	کلاته خوشی	۱۴۸۰۳۱	۴	*	*					
۶۹	کلاته روحانی	۱۴۸۰۳۲	۴	*	*					
۷۰	کلاته عباس صادق	۱۴۸۰۳۴	۳	*	*					
۷۱	کلاته علی آباد	۱۴۸۰۳۵	۴	*	*					
۷۲	کلاته فاضی	۱۴۸۰۳۶	۴	*	*					
۷۳	کلاته کرج اب	۱۴۸۰۳۷	۳	*	*		*			
۷۴	کلاته لالا	۱۴۸۰۳۸	۴	*	*					
۷۵	کلاته مزار	۱۴۸۰۳۹	۳	*	*					
۷۶	کلاته ملک	۱۴۸۰۴۰	۴	*	*					
۷۷	کلاته نوری	۱۴۸۰۴۲	۳	*	*					
۷۸	کلاته نوری	۱۴۸۰۴۱	۴	*	*					
۷۹	کلاته نوده	۱۴۸۰۴۳	۴	*	*					
۸۰	کورداغ	۱۴۸۰۴۵	۴	*	*		*			
۸۱	کوه چاه	۱۴۸۰۴۶	۴	*	*					
۸۲	کوارتجدی	۱۴۸۰۴۹	۴	*	*					
۸۳	کرج اب	۱۴۸۰۵۰	۳	*	*					
۸۴	کرجی	۱۴۸۰۵۱	۴	*	*					
۸۵	کردمراز	۱۴۸۰۵۲	۴	*	*					
۸۶	لقدرد	۱۴۸۰۵۳	۳	*	*					
۸۷	لات آباد	۱۴۸۰۵۴	۳	*	*					
۸۸	لالستان	۱۴۸۰۵۵	۴	*	*					
۸۹	مناقر آباد	۱۴۸۰۵۶	۳	*	*					
۹۰	مقاطعه	۱۴۸۰۵۷	۳	*	*					
۹۱	منجیل	۱۴۸۰۵۸	۳	*	*					
۹۲	مورتور اب و کلا و کک	۱۴۸۰۵۹	۳	*	*					
۹۳	مهدوی	۱۴۸۰۶۰	۴	*	*					
۹۴	مهر آباد	۱۴۸۰۶۱	۳	*	*					
۹۵	میانده	۱۴۸۰۶۲	۲	*	*		*			
۹۶	میانکاربیز	۱۴۸۰۶۳	۳	*	*		*			
۹۷	میمل	۱۴۸۰۶۴	۲	*	*		*			
۹۸	شاوه	۱۴۸۰۶۵	۳	*	*					
۹۹	نوال	۱۴۸۰۶۷	۴	*	*					
۱۰۰	نورکاربیز	۱۴۸۰۶۸	۳	*	*					
۱۰۱	نیستان	۱۴۸۰۶۹	۳	*	*					
۱۰۲	همت آباد	۱۴۸۰۷۱	۴	*	*					
۱۰۳	همدی	۱۴۸۰۷۲	۳	*	*					

کد نوع راه آبادی: ۱- جاده اسفالتی، ۲- جاده شوسه، ۳- جاده خاکی، ۴- مارود، ۵- سایر (ایستگاه راه آهن یا راه آبی)، ۵- نامشخص

نوع راه و فعالیت کشاورزی آبادیهای خالی از سکنه شهرستان سبزوار

شماره ردیف	آبادی	کد آبادی	نوع راه آبادی (کد)	فعالیت کشاورزی						
				زراعت	باغداری	دامداری و دامپروری	پرورش طیور	پرورش گاو شیری	پرورش بومی	
۱	۲	۳	۴	۵	۶	۷	۸	۹	۱۰	۱۱
دهستان شامکان										
۱	امیر آباد	۱۴۸۲۰۱	۳	*						
۲	بضعت آباد	۱۴۸۲۰۲	۲	*						
۳	ترکن	۱۴۸۲۰۳	۲	*						
۴	حسن آباد	۱۴۸۲۰۴	۲	*						
۵	ذیر آباد	۱۴۸۲۰۶	۴	*						
۶	رحمت آباد	۱۴۸۲۰۷	۲	*						
۷	رزق آباد	۱۴۸۲۰۸	۲	*						
۸	سالم آباد	۱۴۸۲۱۱	۲	*						
۹	عباس آباد	۱۴۸۲۱۲	۲	*						
۱۰	عمیق ایزدی	۱۴۸۲۱۴	۳	*						
۱۱	عمیق توفیق بیها	۱۴۸۲۱۵	۲	*						
۱۲	عمیق دیمی	۱۴۸۲۱۷	۳	*						
۱۳	عمیق شهابی	۱۴۸۲۱۸	۲	*						
۱۴	عمیق عباسعلی مرادی	۱۴۸۲۱۹	۲	*						
۱۵	عمیق عمر ادنی	۱۴۸۲۲۰	۳	*						
۱۶	عمیق غلامر غلامر ادنی	۱۴۸۲۱۶	۳	*						
۱۷	کلاته حاج حسن	۱۴۸۲۲۱	۲	*						
۱۸	کلاته علی	۱۴۸۲۲۲	۲	*						
۱۹	محمد آباد خوییدار	۱۴۸۲۲۴	۲	*						
۲۰	نو آباد	۱۴۸۲۲۵	۲	*						
۲۱	نو بهار بیلا	۱۴۸۲۲۷	۳	*						
دهستان فروغن										
۱	چاه بوزن	۱۴۸۲۲۶	۳	*						
۲	چاه عمیق بنو چهر متولی	۱۴۸۲۶۱	۲	*						
۳	حسن آباد	۱۴۸۲۶۲	۳	*						
۴	درویش آباد	۱۴۸۲۶۳	۳	*						
۵	دیورک	۱۴۸۲۶۴	۴	*						
۶	عمر آباد	۱۴۸۲۶۶	۳	*						
۷	کلاته غیب	۱۴۸۲۶۷	۴	*						
۸	گلشن آباد	۱۴۸۲۷۲	۳	*						
۹	لطف آباد	۱۴۸۲۷۴	۲	*						
دهستان کوه همایی										
۱	ارک	۱۴۸۲۹۷	۳	*						
۲	اسغر آباد	۱۴۸۲۹۸	۲	*						
۳	بدر آباد	۱۴۸۳۰۰	۴	*						
۴	بلی	۱۴۸۳۰۲	۴	*						
۵	بن چنار	۱۴۸۳۰۴	۳	*						
۶	تنوره	۱۴۸۳۰۸	۳	*						
۷	چراغی پاشین	۱۴۸۳۱۱	۳	*						
۸	جفت چاهی	۱۴۸۳۱۳	۳	*						
۹	چاه چشمه زاغ	۱۴۸۳۱۵	۲	*						
۱۰	چاه بیستی سیاه	۱۴۸۳۱۶	۴	*						
۱۱	چاه پلور	۱۴۸۳۱۷	۴	*						

کد نوع راه آبادی: ۱ جاده اسفالت، ۲ جاده شوسه، ۳ جاده خاکی، ۴ مالرو، ۵ سایر (ایستگاه راه آهن یا راه آبی)، ۵ نا مشخص

نوع راه و فعالیت کشاورزی آبادیهای خالی از سکنه شهرستان میبزو

شماره ردیف	آبادی	کد آبادی	نوع راه آبادی (کد)	فعالیت کشاورزی						
				زراعت	باغداری	دامداری و دامپروری	پرورش طیور	پرورش گاو و بز	پرورش ماهی	
۱	۲	۳	۴	۵	۶	۷	۸	۹	۱۰	۱۱
۱۲	چاه حضرت	۱۴۸۳۲۲	۳							
۱۳	چاه شور	۱۴۸۳۲۱	۳							
۱۴	چاه کلتد	۱۴۸۳۲۲	۴							
۱۵	چاه ملاعلی	۱۴۸۳۲۳	۳							
۱۶	چاه میر عباس	۱۴۸۳۲۴	۳							
۱۷	چشمه خرگوشی	۱۴۸۳۲۹	۴							
۱۸	چشمه شور	۱۴۸۳۶۴	۳							
۱۹	حمیر ه مقلی	۱۴۸۳۳۰	۳	*						
۲۰	دریاه	۱۴۸۳۲۲	۴							
۲۱	دولت آباد	۱۴۸۳۲۶	۳		*					
۲۲	ز او شک	۱۴۸۳۳۹	۳		*					
۲۳	مر بخته	۱۴۸۳۴۱	۴		*					
۲۴	شاهرک	۱۴۸۳۴۴	۳		*					
۲۵	شمس آباد	۱۴۸۳۴۶	۳		*					
۲۶	شیر بر	۱۴۸۳۴۷	۳		*					
۲۷	صالح آباد	۱۴۸۳۴۸	۳		*					
۲۸	عباس آباد کچی	۱۴۸۳۵۰	۳		*					
۲۹	کلاته امداله	۱۴۸۳۵۶	۳		*					
۳۰	کلاته بزر	۱۴۸۳۵۷	۴		*					
۳۱	کلاته حاج علی	۱۴۸۳۵۸	۳		*					
۳۲	کلاته خشک	۱۴۸۳۵۹	۴		*					
۳۳	کلاته رجائی	۱۴۸۳۶۰	۳		*					
۳۴	کلاته مصیب	۱۴۸۳۹۲	۳		*					
۳۵	قاور	۱۴۸۳۶۸	۳		*					
۳۶	کله بیان مقلی	۱۴۸۳۷۰	۳		*					
۳۷	کوردچاه	۱۴۸۳۷۲	۴		*					
۳۸	خورمسی	۱۴۸۳۷۲	۴		*					
۳۹	لندر ان مقلی	۱۴۸۳۷۴	۳		*					
۴۰	لهر ده	۱۴۸۳۷۶	۳		*					
۴۱	محمد آباد	۱۴۸۳۷۸	۳		*					
۴۲	مخ	۱۴۸۳۷۹	۳		*					
۴۳	مشک	۱۴۸۳۸۰	۳		*					
۴۴	معدن مس	۱۴۸۳۸۵	۳		*					
۴۵	ملچی علیبا	۱۴۸۳۸۶	۴		*					
۴۶	هاشم آباد	۱۴۸۳۸۷	۳		*					
۴۷	یوسفی مقلی	۱۴۸۳۸۹	۴		*					
۴۸	یوسفی علیبا	۱۴۸۳۹۰	۴		*					
	بخش مرکزی									
	دهستان سلطان آباد									
۱	احمد آباد	۱۴۸۵۵۴	۲		*					
۲	احمد آباد	۱۴۸۵۵۲	۴		*					
۳	ارمدک	۱۴۸۵۵۵	۳		*					
۴	اکبر آباد	۱۴۸۵۵۶	۳		*					
۵	امیر آباد	۱۴۸۵۵۷	۲		*					

کد نوع راه آبادی: ۱ جاده اسفالت، ۲ جاده شوسه، ۳ جاده خاکی، ۴ مالرو، ۵ سایر (ایستگاه راه آهن، باره آبی)، ۵ ناشخص

نوع راه و فعالیت کشاورزی آبادیهای خالی از سکنه شهرستان سبزوار

شماره ردیف	آبادی	کده آبادی	نوع راه آبادی (کده)	فعالیت کشاورزی						
				زراعت	باغداری	دامداری و دامپروری	پرورش طیور	پرورش گاو شیری	پرورش بز و گوسفند	
۱	۲	۳	۴	۵	۶	۷	۸	۹	۱۰	۱۱
۶	امین آباد	۱۴۸۵۵۸	۳	*						
۷	بیاتلاقان	۱۴۸۵۶۱	۳	*						
۸	چاولیک	۱۴۸۵۶۲	۳							
۹	چاه ژیران	۱۴۸۵۶۳	۶							
۱۰	چاه سبز	۱۴۸۵۶۴	۳	*						
۱۱	چاه قبولیان	۱۴۸۵۶۵	۳	*						
۱۲	چاه میرزا اثنی	۱۴۸۵۶۶	۳	*						
۱۳	چاه نسیم عمیق	۱۴۸۵۶۷	۳	*						
۱۴	چاه نسیم عمیق بر قیاسی	۱۴۸۵۶۸	۲	*		*				
۱۵	چشمه قیاس	۱۴۸۵۶۹	۳	*						
۱۶	چنارستان	۱۴۸۵۷۰	۴	*	*					
۱۷	چهارباغ	۱۴۸۵۷۱	۳	*	*					
۱۸	حمن آباد	۱۴۸۵۷۲	۳	*	*					
۱۹	حمن چشمه	۱۴۸۵۷۳	۳	*	*					
۲۰	حمین آباد	۱۴۸۵۷۴	۲	*	*					
۲۱	حمین آباد	۱۴۸۵۷۸	۴	*	*					
۲۲	حمین آباد	۱۴۸۵۷۵	۳	*	*					
۲۳	حمین آباد	۱۴۸۵۷۶	۴	*	*					
۲۴	حصین	۱۴۸۵۷۹	۳	*	*					
۲۵	دهنه	۱۴۸۵۸۱	۴	*	*					
۲۶	رمول آباد	۱۴۸۵۸۳	۳	*	*					
۲۷	سوی	۱۴۸۵۸۸	۴	*	*					
۲۸	شور ایب	۱۴۸۵۸۹	۴	*	*					
۲۹	عباس آباد	۱۴۸۵۹۳	۴	*	*					
۳۰	عباس آباد	۱۴۸۵۹۴	۲	*	*					
۳۱	عباس آباد	۱۴۸۵۹۲	۲	*	*					
۳۲	عبدهی سفلی	۱۴۸۵۹۶	۲	*	*					
۳۳	عبدهی علیا	۱۴۸۵۹۱	۱	*	*					
۳۴	علی آباد	۱۴۸۶۰۰	۲	*	*					
۳۵	علی آباد	۱۴۸۵۹۹	۳	*	*					
۳۶	فضل آباد	۱۴۸۶۰۱	۲	*	*					
۳۷	قنار انجیل	۱۴۸۶۰۲	۴	*	*					
۳۸	قنقلق	۱۴۸۶۰۴	۳	*	*					
۳۹	قور شسته	۱۴۸۶۰۵	۲	*	*					
۴۰	کالائی	۱۴۸۶۰۷	۲	*	*					
۴۱	کلیم آباد	۱۴۸۶۰۸	۲	*	*					
۴۲	کلاته حمن آباد	۱۴۸۶۰۹	۲	*	*					
۴۳	کلاته خسروی	۱۴۸۶۱۰	۲	*	*					
۴۴	کلاته منجد	۱۴۸۶۱۱	۳	*	*					
۴۵	کلاته عزیز آباد	۱۴۸۶۱۲	۲	*	*					
۴۶	کلاته میرزا علی	۱۴۸۶۱۳	۲	*	*					
۴۷	کلیم بیابان سفلی	۱۴۸۶۱۵	۱	*	*					
۴۸	کلیم بیابان علیا	۱۴۸۶۱۶	۱	*	*					
۴۹	کتاباد سفلی	۱۴۸۶۱۷	۳	*	*					
۵۰	کتاباد علیا	۱۴۸۶۱۸	۲	*	*					

کد نوع راه آبادی: ۱ جاده اسفالت، ۲ جاده شوسه، ۳ جاده خاکی، ۴ سایر (ایستگاه راه آهن یا راه آبی)، ۵ ناشخص

نوع راه و فعالیت کشاورزی آبادیهای خالی از سکنه شهرستان سبزوار

شماره ریف	آبادی	کده آبادی	نوع راه آبادی (کده)	فعالیت کشاورزی						
				زراعت	باغداری	دامداری و دامپروری	پرورش طیور	پرورش گاو برهیم	پرورش بوقلمون	پرورش ماهی
۱	۲	۳	۴	۵	۶	۷	۸	۹	۱۰	۱۱
۵۱	محمد آباد	۱۴۸۶۱۰	۲	*						
۵۲	محمد آباد	۱۴۸۶۱۹	۲	*						
۵۳	مزرعه ایرج	۱۴۸۶۲۱	۲	*		*				
۵۴	مزرعه ایرج	۱۴۸۶۲۲	۲	*		*				
۵۵	مزرعه جهاد	۱۴۸۶۳۱	۲	*		*				
۵۶	مزرعه چایر	۱۴۸۶۳۲	۲	*		*				
۵۷	مزرعه قراب	۱۴۸۶۳۳	۲	*		*				
۵۸	مزرعه کربلائی حبیبه	۱۴۸۶۳۴	۲	*		*				
۵۹	مزرعه مومنی	۱۴۸۶۳۵	۲	*		*				
۶۰	مزرعه و هابیز اده	۱۴۸۶۳۶	۲	*		*				
۶۱	موتور حجت آباد	۱۴۸۶۳۷	۲	*		*				
۶۲	موش آباد	۱۴۸۶۳۸	۲	*		*				
۶۳	مهدی آباد	۱۴۸۶۳۹	۲	*		*				
۶۴	میر علی	۱۴۸۶۴۰	۲	*		*				
۶۵	شکام آباد	۱۴۸۶۴۱	۲	*		*				
۶۶	نور آباد	۱۴۸۶۴۲	۲	*		*				
۶۷	تیم ایستگاه بیهق	۱۴۸۶۴۳	۲	*		*				
۶۸	همت آباد سفلی	۱۴۸۶۴۴	۲	*		*				
۶۹	همت آباد علیا	۱۴۸۶۴۵	۲	*		*				
۷۰	یحیی آباد	۱۴۸۶۴۶	۲	*		*				
۷۱	یلباقی	۱۴۸۶۴۷	۲	*		*				
دهستان طبس										
۱	ابصوده	۱۴۸۶۴۸	۲	*		*				
۲	ایستو	۱۴۸۶۴۹	۲	*		*				
۳	ایر اهیم آباد سفلی	۱۴۸۶۵۰	۲	*		*				
۴	ایر اهیم آباد علیا	۱۴۸۶۵۱	۲	*		*				
۵	ارجمستان	۱۴۸۶۵۲	۲	*		*				
۶	استانه	۱۴۸۶۵۳	۲	*		*				
۷	انگن سنگی	۱۴۸۶۵۴	۲	*		*				
۸	افهریه	۱۴۸۶۵۵	۲	*		*				
۹	اکبر آباد	۱۴۸۶۵۶	۲	*		*				
۱۰	امین آباد	۱۴۸۶۵۷	۲	*		*				
۱۱	اشوار	۱۴۸۶۵۸	۲	*		*				
۱۲	اولیا	۱۴۸۶۵۹	۲	*		*				
۱۳	باباجهن	۱۴۸۶۶۰	۲	*		*				
۱۴	بباغ ایار	۱۴۸۶۶۱	۱	*		*				
۱۵	بباغ بشفه	۱۴۸۶۶۲	۴	*		*				
۱۶	بباغ بوز	۱۴۸۶۶۳	۴	*		*				
۱۷	بباغ چشمه	۱۴۸۶۶۴	۴	*		*				
۱۸	بباغ صیاه	۱۴۸۶۶۵	۴	*		*				
۱۹	بباغ صیاه	۱۴۸۶۶۶	۳	*		*				
۲۰	بباغ کشته	۱۴۸۶۶۷	۴	*		*				
۲۱	بباغ گردو	۱۴۸۶۶۸	۳	*		*				
۲۲	بباغ ملا	۱۴۸۶۶۹	۱	*		*				
۲۳	بباغ خاشته سفلی	۱۴۸۶۷۰	۴	*		*				

کد نوع راه آبادی: ۱) جاده اسفالت، ۲) جاده شوسه، ۳) جاده خاکی، ۴) مالرو، ۵) سایر (ایستگاه راه آهن یا راه آبی)، ۵) نامشخص

نوع راه و فعالیت کشاورزی آبادیهای خالی از سکنه شهرستان سبزوار

شماره ردیف	آبادی	کد آبادی	نوع راه آبادی (کد)	فعالیت کشاورزی						
				زراعت	باغداری	دامداری و دامپروری	پرورش طیور	پرورش گاو و گاو شیری	پرورش بز و بقر	پرورش ماهی
۱	۲	۳	۴	۵	۶	۷	۸	۹	۱۰	۱۱
۲۴	بها لخته علیا	۱۴۸۷۵۹	۴	*	*					
۲۵	بها بر مشرف	۱۴۸۷۶۰	۴	*	*					
۲۶	بها فغان	۱۴۸۷۶۱	۴	*	*					
۲۷	بها شاد علی	۱۴۸۷۶۲	۴	*	*					
۲۸	بها شاد علیا	۱۴۸۷۶۳	۴	*	*					
۲۹	بها دان	۱۴۸۷۶۴	۴	*	*					
۳۰	بها مستان	۱۴۸۷۶۵	۴	*	*					
۳۱	بها مبارز	۱۴۸۷۶۶	۴	*	*					
۳۲	بها باغ	۱۴۸۷۶۷	۴	*	*					
۳۳	بها زر د	۱۴۸۷۶۸	۴	*	*					
۳۴	بها سفید	۱۴۸۷۶۹	۴	*	*					
۳۵	بها سیاه	۱۴۸۷۷۰	۴	*	*					
۳۶	بها سیاه	۱۴۸۷۷۱	۴	*	*					
۳۷	بها ندر	۱۴۸۷۷۲	۴	*	*					
۳۸	بها زر د	۱۴۸۷۷۳	۴	*	*					
۳۹	بها کوتل	۱۴۸۷۷۴	۴	*	*					
۴۰	بها تاون	۱۴۸۷۷۵	۴	*	*					
۴۱	بها تریون	۱۴۸۷۷۶	۴	*	*					
۴۲	بها چال آباد	۱۴۸۷۷۷	۴	*	*					
۴۳	بها چال آباد	۱۴۸۷۷۸	۴	*	*					
۴۴	بها چاکی	۱۴۸۷۷۹	۴	*	*					
۴۵	بها چرمی	۱۴۸۷۸۰	۴	*	*					
۴۶	بها چشمه احمد	۱۴۸۷۸۱	۴	*	*					
۴۷	بها چشمه بغور	۱۴۸۷۸۲	۴	*	*					
۴۸	بها چشمه راه طبیب	۱۴۸۷۸۳	۴	*	*					
۴۹	بها چشمه شاقلی	۱۴۸۷۸۴	۴	*	*					
۵۰	بها چشمه زین العابدین	۱۴۸۷۸۵	۴	*	*					
۵۱	بها چشمه کربلا	۱۴۸۷۸۶	۴	*	*					
۵۲	بها چشمه کربلا	۱۴۸۷۸۷	۴	*	*					
۵۳	بها چشمه کلاتی	۱۴۸۷۸۸	۴	*	*					
۵۴	بها چشمه کلی	۱۴۸۷۸۹	۴	*	*					
۵۵	بها چشمه ملا ابراهیم	۱۴۸۷۹۰	۴	*	*					
۵۶	بها چونس	۱۴۸۷۹۱	۴	*	*					
۵۷	بها حاج آباد	۱۴۸۷۹۲	۴	*	*					
۵۸	بها حاج رمضان	۱۴۸۷۹۳	۴	*	*					
۵۹	بها حاج گل	۱۴۸۷۹۴	۴	*	*					
۶۰	بها حاج محمد	۱۴۸۷۹۵	۴	*	*					
۶۱	بها حسن آباد	۱۴۸۷۹۶	۴	*	*					
۶۲	بها حسین آباد	۱۴۸۷۹۷	۴	*	*					
۶۳	بها حسین آباد	۱۴۸۷۹۸	۴	*	*					
۶۴	بها حسین آباد	۱۴۸۷۹۹	۴	*	*					
۶۵	بها حسین آباد	۱۴۸۸۰۰	۴	*	*					
۶۶	بها حسین آباد سنگلی	۱۴۸۸۰۱	۴	*	*					
۶۷	بها حسین آباد علیا	۱۴۸۸۰۲	۴	*	*					
۶۸	بها خرمن دره	۱۴۸۸۰۳	۴	*	*					

نوع آبادی: ۱. حاد و حاد ۲. حاد و حاد ۳. حاد و حاد ۴. حاد و حاد ۵. حاد و حاد ۶. حاد و حاد ۷. حاد و حاد ۸. حاد و حاد ۹. حاد و حاد ۱۰. حاد و حاد ۱۱. حاد و حاد

نوع راه و فعالیت کشاورزی آبادیهای خالی از سکنه شهرستان سبزوار

شماره ردیف	آبادی	کد آبادی	نوع راه آبادی (کد)	فعالیت کشاورزی						
				زراعت	باغداری	دامداری و دامپروری	پرورش طیور	پرورش گاو شیری	پرورش بز و گوسفند	پرورش ماهی
۱	۲	۳	۴	۵	۶	۷	۸	۹	۱۰	۱۱
۶۹	خوشی مولانا	۱۴۸۸۱۱	۴	*	*					
۷۰	دانی	۱۴۸۸۱۲	۲	*	*					
۷۱	دانشمند	۱۴۸۸۱۴	۴	*	*					
۷۲	دره چنار	۱۴۸۸۱۷	۴	*	*					
۷۳	دره سنجید	۱۴۸۸۱۸	۴	*	*					
۷۴	دره سنجید	۱۴۸۸۱۹	۴	*	*					
۷۵	دشتبان	۱۴۸۸۲۰	۲	*	*					
۷۶	دلیوباغ	۱۴۸۸۲۱	۲	*	*					
۷۷	دوبر	۱۴۸۸۲۲	۴	*	*					
۷۸	دو قهص الدین	۱۴۸۸۲۳	۲	*	*					
۷۹	ده قریان	۱۴۸۸۲۴	۲	*	*					
۸۰	دهنو	۱۴۸۸۲۵	۲	*	*					
۸۱	رمق	۱۴۸۸۲۶	۲	*	*					
۸۲	رودبیشه	۱۴۸۸۲۸	۴	*	*					
۸۳	رودخانه نوده	۱۴۸۸۲۹	۲	*	*					
۸۴	رودخانه	۱۴۸۸۳۱	۲	*	*					
۸۵	رودخانه	۱۴۸۸۳۰	۲	*	*					
۸۶	رودخانه بر محمد	۱۴۸۸۳۲	۴	*	*					
۸۷	رودخانه نوده	۱۴۸۸۳۳	۴	*	*					
۸۸	ریز آب	۱۴۸۸۳۵	۲	*	*					
۸۹	زاوی	۱۴۸۸۳۶	۲	*	*					
۹۰	زرقه سفلی	۱۴۸۸۳۸	۲	*	*					
۹۱	زرقه علیا	۱۴۸۸۳۹	۲	*	*					
۹۲	زربینی	۱۴۸۸۴۰	۲	*	*					
۹۳	زوله سفلی	۱۴۸۸۴۱	۴	*	*					
۹۴	زوله علیا	۱۴۸۸۴۲	۴	*	*					
۹۵	سالاری	۱۴۸۸۴۳	۲	*	*					
۹۶	سبزوار	۱۴۸۸۴۴	۴	*	*					
۹۷	سر بیرو	۱۴۸۸۴۵	۴	*	*					
۹۸	سر خانی	۱۴۸۸۴۶	۴	*	*					
۹۹	سر رود سفلی	۱۴۸۸۴۷	۴	*	*					
۱۰۰	سر رود علیا	۱۴۸۸۴۸	۴	*	*					
۱۰۱	سر سون	۱۴۸۸۴۹	۴	*	*					
۱۰۲	سرق بیشتی	۱۴۸۸۵۰	۴	*	*					
۱۰۳	سرق بیشتی	۱۴۸۸۵۱	۴	*	*					
۱۰۴	سر کوه	۱۴۸۸۵۲	۲	*	*					
۱۰۵	سوپان	۱۴۸۸۵۳	۴	*	*					
۱۰۶	مریف خانی	۱۴۸۸۵۴	۴	*	*					
۱۰۷	مقطر از	۱۴۸۸۵۶	۴	*	*					
۱۰۸	شمس آباد	۱۴۸۸۵۷	۲	*	*					
۱۰۹	شیرباغ	۱۴۸۸۵۸	۲	*	*					
۱۱۰	شیرین آب	۱۴۸۸۶۰	۲	*	*					
۱۱۱	صالح آباد	۱۴۸۸۶۱	۲	*	*					
۱۱۲	صبر بیق	۱۴۸۸۶۲	۲	*	*					
۱۱۳	صبر بیق	۱۴۸۸۶۳	۴	*	*					

کد نوع راه آبادی: ۱- جاده ساخته شده، ۲- جاده شوسه، ۳- جاده خاکی، ۴- مالرو، ۵- سایر (در سطح راه آهن یا راه آبی)، ۵- نامشخص

نوع راه و فعالیت کشاورزی آبادیهای خالی از سکنه شهرستان سبزوار

شماره رویف	آبادی	کد آبادی	نوع راه آبادی (کد)	فعالیت کشاورزی						
				زراعت	باغداری	دامداری و دامپروری	پرورش طیور	پرورش گاو شیری	پرورش بومی	
۱	۲	۳	۴	۵	۶	۷	۸	۹	۱۰	۱۱
۱۱۴	مدر ای دره	۱۴۸۸۶۵	۴	*	*					
۱۱۵	مدر	۱۴۸۸۶۶	۳	*	*					
۱۱۶	مغیر	۱۴۸۸۶۴	۴	*	*					
۱۱۷	موتدر	۱۴۸۸۶۷	۳	*	*					
۱۱۸	طاقستان	۱۴۸۸۶۸	۳	*	*					
۱۱۹	عیام آباد	۱۴۸۸۷۰	۳	*	*					
۱۲۰	علی آباد	۱۴۸۸۷۱	۳	*	*					
۱۲۱	علی آباد	۱۴۸۸۷۲	۳	*	*					
۱۲۲	علی آباد	۱۴۸۸۷۳	۳	*	*					
۱۲۳	علی شادی	۱۴۸۸۷۴	۴	*	*					
۱۲۴	علی مقام	۱۴۸۸۷۵	۴	*	*					
۱۲۵	عین آباد	۱۴۸۸۷۹	۳	*	*					
۱۲۶	عین آباد	۱۴۸۸۷۸	۳	*	*					
۱۲۷	غار پلنگ	۱۴۸۸۷۹	۳	*	*					
۱۲۸	غار پلنگ	۱۴۸۸۷۸	۳	*	*					
۱۲۹	فرخ آباد	۱۴۸۸۸۰	۳	*	*					
۱۳۰	قاسم آباد	۱۴۸۸۸۲	۲	*	*					
۱۳۱	قدف	۱۴۸۸۸۳	۴	*	*					
۱۳۲	قدف	۱۴۸۸۸۴	۲	*	*					
۱۳۳	قنات عیام	۱۴۸۸۸۵	۳	*	*					
۱۳۴	قرج آباد	۱۴۸۸۸۶	۲	*	*					
۱۳۵	قیس آباد	۱۴۸۸۸۷	۴	*	*					
۱۳۶	کاشک	۱۴۸۸۸۸	۳	*	*					
۱۳۷	کاشک دره	۱۴۸۸۹۰	۳	*	*					
۱۳۸	کاشک دره	۱۴۸۸۹۱	۳	*	*					
۱۳۹	کریم آباد	۱۴۸۸۹۲	۳	*	*					
۱۴۰	کفتیار	۱۴۸۸۹۳	۴	*	*					
۱۴۱	کفتیار	۱۴۸۸۹۴	۳	*	*					
۱۴۲	کشف رود	۱۴۸۸۹۵	۲	*	*					
۱۴۳	کشمیر	۱۴۸۸۹۶	۳	*	*					
۱۴۴	کشمیر	۱۴۸۸۹۷	۳	*	*					
۱۴۵	کلات	۱۴۸۸۹۹	۳	*	*					
۱۴۶	کلات	۱۴۸۸۹۸	۲	*	*					
۱۴۷	کلات امدی	۱۴۸۹۰۰	۴	*	*					
۱۴۸	کلاته التکچه	۱۴۸۹۰۱	۴	*	*					
۱۴۹	کلاته بهرود	۱۴۸۹۰۲	۳	*	*					
۱۵۰	کلاته بهمان	۱۴۸۹۰۳	۲	*	*					
۱۵۱	کلاته پاشین	۱۴۸۹۰۴	۲	*	*					
۱۵۲	کلاته تختکریز	۱۴۸۹۰۵	۳	*	*					
۱۵۳	کلاته چغباشی	۱۴۸۹۰۶	۳	*	*					
۱۵۴	کلاته چانی	۱۴۸۹۰۷	۴	*	*					
۱۵۵	کلاته چشمه	۱۴۸۹۰۸	۲	*	*					
۱۵۶	کلاته چنگه زوله	۱۴۸۹۰۹	۳	*	*					
۱۵۷	کلاته حاجی اخوند	۱۴۸۹۱۲	۴	*	*					
۱۵۸	کلاته حسن احمد	۱۴۸۹۱۳	۴	*	*					

کد نوع راه آبادی: جاده ساحله ۱، جاده شوسه ۲، جاده خاکی ۳، مارود ۴، سایر (ایستگاه راه آهن یا راه آبی)، ۵، نامشخص ۶

نوع راه و نهایت کشاوردنی آبادیهای خالی از سکنه شهرستان سبزوار

شماره ردیف	آبادی	کده آبادی	نوع راه آبادی (کده)	نهایت کشاوردنی						
				زراعت	باغداری	دامداری و دامپروری	پارکشی طیور	پارکشی گاو و بز	پارکشی بومل	پارکشی ماهی
۱	۲	۳	۴	۵	۶	۷	۸	۹	۱۰	۱۱
۱۵۹	کلاته جوش	۱۴۸۹۱۴	۲	*	*					
۱۶۰	کلاته زینر	۱۴۸۹۱۵	۲	*	*					
۱۶۱	کلاته سلم آباد	۱۴۸۹۱۶	۲	*	*					
۱۶۲	کلاته سید خاشی	۱۴۸۹۱۷	۴	*	*					
۱۶۳	کلاته شیخ	۱۴۸۹۱۸	۲	*	*					
۱۶۴	کلاته مدر	۱۴۸۹۱۹	۲	*	*					
۱۶۵	کلاته معتبر متاتها	۱۴۸۹۲۰	۲	*	*					
۱۶۶	کلاته گار	۱۴۸۹۲۱	۲	*	*					
۱۶۷	کلاته قللی	۱۴۸۹۲۲	۲	*	*					
۱۶۸	کلاته ملا	۱۴۸۹۲۳	۲	*	*					
۱۶۹	کلاته ملامحمد علی	۱۴۸۹۲۴	۴	*	*					
۱۷۰	کلاته میر حسین	۱۴۸۹۲۵	۴	*	*					
۱۷۱	کلاته تنو	۱۴۸۹۲۶	۲	*	*					
۱۷۲	کلاته تنو بهار	۱۴۸۹۲۷	۴	*	*					
۱۷۳	کلاغور حقلی	۱۴۸۹۲۸	۴	*	*					
۱۷۴	کلاغور علیا	۱۴۸۹۲۹	۴	*	*					
۱۷۵	کمر اب	۱۴۸۹۳۰	۴	*	*					
۱۷۶	کمر میرزا علی	۱۴۸۹۳۱	۲	*	*					
۱۷۷	کور اوقلی	۱۴۸۹۳۲	۲	*	*					
۱۷۸	کور چنار	۱۴۸۹۳۳	۴	*	*					
۱۷۹	کوه سندان	۱۴۸۹۳۴	۲	*	*					
۱۸۰	کپنه دره	۱۴۸۹۳۵	۲	*	*					
۱۸۱	کپنه مغمیر	۱۴۸۹۳۶	۲	*	*					
۱۸۲	کارخان	۱۴۸۹۳۷	۴	*	*					
۱۸۳	گردبلاغ	۱۴۸۹۳۸	۴	*	*					
۱۸۴	گردبلاغ	۱۴۸۹۳۹	۲	*	*					
۱۸۵	گزنندر حقلی	۱۴۸۹۴۰	۲	*	*					
۱۸۶	گزنندر علیا	۱۴۸۹۴۱	۲	*	*					
۱۸۷	گل ایباد	۱۴۸۹۴۲	۲	*	*					
۱۸۸	گل شادر	۱۴۸۹۴۳	۲	*	*					
۱۸۹	گنج اب	۱۴۸۹۴۴	۲	*	*					
۱۹۰	گنج خور	۱۴۸۹۴۵	۴	*	*					
۱۹۱	گودز بینب	۱۴۸۹۴۶	۴	*	*					
۱۹۲	گورلی	۱۴۸۹۴۷	۲	*	*					
۱۹۳	گوشه منعم	۱۴۸۹۴۸	۲	*	*					
۱۹۴	محلہ پادری	۱۴۸۹۴۹	۴	*	*					
۱۹۵	محمد ایباد	۱۴۸۹۵۰	۲	*	*					
۱۹۶	محمد ایباد جندر	۱۴۸۹۵۱	۴	*	*					
۱۹۷	مرغزار	۱۴۸۹۵۲	۴	*	*					
۱۹۸	مقندر	۱۴۸۹۵۳	۲	*	*					
۱۹۹	مغمیر	۱۴۸۹۵۴	۲	*	*					
۲۰۰	مهدی ایباد	۱۴۸۹۵۵	۲	*	*					
۲۰۱	میان بیان	۱۴۸۹۵۶	۲	*	*					
۲۰۲	میان دره	۱۴۸۹۵۷	۴	*	*					
۲۰۳	میر طی	۱۴۸۹۵۸	۲	*	*					

کد نوع راه آبادی: جاده استان ۱، جاده شماره ۲، جاده خالی ۳، مار ۴، سوار (ایستگاه راه آهن باره آبادی) ۵، نامشخص ۶

نوع راه و فعالیت کشاورزی آبادیهای خالی از سکنه شهرستان سبزوار

فعالیت کشاورزی							نوع راه آبادی (کد)	کد آبادی	آبادی	شماره ردیف
پرورش بومی	پرورش زنبوقل	پرورش کرم ابریشم	پرورش طیور	دامداری و دامپروری	باغداری	زراعت				
۱۱	۱۰	۹	۸	۷	۶	۵	۴	۳	۲	۱
					*	*	۳	۱۴۸۹۵۹	تختاب سفلی	۲۰۴
					*	*	۲	۱۴۸۹۶۰	تختاب علیا	۲۰۵
					*	*	۳	۱۴۸۹۶۲	نعمتدر	۲۰۶
					*	*	۴	۱۴۸۹۶۵	نیکک	۲۰۷
					*	*	۲	۱۴۸۹۶۶	همایوندر سفلی	۲۰۸
					*	*	۲	۱۴۸۹۶۷	همایوندر علیا	۲۰۹
					*	*	۳	۱۴۸۹۶۸	هند آباد	۲۱۰
دهستان قسبه غربی										
					*	*	۳	۱۴۹۲۰۷	امترده	۱
					*	*	۳	۱۴۹۲۰۹	اصحاق آباد	۲
					*	*	۴	۱۴۹۲۱۲	تاجور	۳
					*	*	۳	۱۴۹۲۱۳	جنت آباد	۴
					*	*	۲	۱۴۹۲۱۴	چاه فیخ الاسلام	۵
					*	*	۲	۱۴۹۲۱۵	چاههای عمیق شهر داری	۶
					*	*	۴	۱۴۹۲۱۶	چشمه شیرین	۷
					*	*	۲	۱۴۹۲۱۸	خواجه خضر	۸
					*	*	۳	۱۴۹۲۱۹	دهق آباد	۹
					*	*	۲	۱۴۹۲۲۰	سمعه	۱۰
					*	*	۲	۱۴۹۲۲۱	سید آباد کلوت	۱۱
					*	*	۳	۱۴۹۲۲۲	عنبر	۱۲
		*	*		*	*	۲	۱۴۹۲۲۳	علی آباد	۱۳
					*	*	۴	۱۴۹۲۲۴	عیاشی	۱۴
					*	*	۱	۱۴۹۲۲۹	کارخانه بشمربیی	۱۵
					*	*	۱	۱۴۹۲۳۰	کارخانه سنگدروبی توکل	۱۶
					*	*	۳	۱۴۹۲۳۱	کچدر	۱۷
					*	*	۴	۱۴۹۲۳۴	کلاته بلوچ	۱۸
					*	*	۱	۱۴۹۲۳۷	کلاته حاجی قدر	۱۹
					*	*	۲	۱۴۹۲۳۸	کلاته حاجی محمد رضا	۲۰
		*	*	*	*	*	۳	۱۴۹۲۴۰	کلاته قلیچی	۲۱
				*	*	*	۲	۱۴۹۲۴۱	کلاته محمد حسین	۲۲
					*	*	۲	۱۴۹۲۴۲	کوره اجر بی بی پوروز	۲۳
					*	*	۳	۱۴۹۲۴۳	کوره اجر بی بی جهاد	۲۴
		*	*		*	*	۳	۱۴۹۲۴۹	مرغدارن سالاری	۲۵
					*	*	۳	۱۴۹۲۵۰	مرغدارن کارگر	۲۶
					*	*	۱	۱۴۹۲۵۲	مناره خمر و جرد	۲۷
					*	*	۱	۱۴۹۲۵۴	موز اشیکه از حقیت	۲۸
دهستان قسبه جنوبی										
					*	*	۱	۱۴۹۲۰۷	اداره تحقیقات جنگلها و مراتع	۱
					*	*	۴	۱۴۹۳۰۹	بازگهر	۲
					*	*	۲	۱۴۹۳۱۰	بیرچک	۳
				*	*	*	۲	۱۴۹۳۱۲	چاه باروتی	۴
				*	*	*	۲	۱۴۹۳۱۵	چاه حسن امتری	۵
				*	*	*	۲	۱۴۹۳۱۸	چاه رضا الدانی	۶
				*	*	*	۲	۱۴۹۳۱۹	چاه زار عیاشی	۷

کد نوع راه آبادی، جاده اسفالت ۱، جاده شوسه ۲، جاده خاکی ۳، مالرو ۴، سایر (رایج راه آسفالت یا راه آبی) ۵، نامشخص ۶

نوع راه و فعالیت کشاورزی آبادیهای خالی از سکنه شهرستان سبزوار

شماره ردیف	آبادی	کد آبادی	نوع راه آبادی (کد)	فعالیت کشاورزی						
				زراعت	باغداری	دامداری و دامپروری	پرورش طیور	پرورش گاو و بومی	پرورش بز و گوسفند	پرورش ماهی
۱	۲	۳	۴	۵	۶	۷	۸	۹	۱۰	۱۱
۸	چاه علی اصغر دولت آبادی	۱۴۹۲۲۰	۲	*						
۹	چاه علی اکبر خمر و جردی	۱۴۹۲۲۷	۲	*						
۱۰	چاه عمیق امینی	۱۴۹۲۲۱	۲	*			*			
۱۱	چاه عمیق حقیران	۱۴۹۲۲۲	۲	*						
۱۲	چاه فیات	۱۴۹۲۲۵	۲	*						
۱۳	چاه قریشی	۱۴۹۲۲۳	۲	*						
۱۴	چاه نیمه عمیق بیهی	۱۴۹۲۲۵	۲	*						
۱۵	چشمه خوشی	۱۴۹۲۲۷	۲	*						
۱۶	حاجی عباس	۱۴۹۲۲۸	۱	*			*			
۱۷	دامداری بافتینی	۱۴۹۲۲۲	۲	*	*					
۱۸	سملقان	۱۴۹۲۲۴	۲	*						
۱۹	شیر احمد	۱۴۹۲۲۵	۲	*						
۲۰	علی آباد	۱۴۹۲۲۷	۲	*						
۲۱	قدیم آباد	۱۴۹۲۲۱	۲	*			*			
۲۲	قلعه نو	۱۴۹۲۲۲	۲	*						
۲۳	گفتار گاه	۱۴۹۲۲۴	۲	*						
۲۴	کلاته احمد طیبی	۱۴۹۲۲۵	۲	*						
۲۵	کلاته امیرها	۱۴۹۲۲۶	۲	*			*			
۲۶	کلاته محمد باقر	۱۴۹۲۲۰	۲	*						
۲۷	کلاته نور	۱۴۹۲۲۲	۲	*						
۲۸	کوره اجر بزی توکل	۱۴۹۲۲۴	۲	*						
۲۹	کوره اجر بزی نر هادی	۱۴۹۲۲۶	۲	*						
۳۰	کوره مرمر	۱۴۹۲۲۱	۲	*						
۳۱	گورد سافل	۱۴۹۲۲۲	۲	*						
۳۲	محمود آباد	۱۴۹۲۲۳	۲	*						
۳۳	مرغداری حاجی محمد علی مقدم	۱۴۹۲۲۴	۲	*			*			
۳۴	مرغداری کاظم میری	۱۴۹۲۲۵	۲	*			*			
۳۵	مرغداری نادر بیگی	۱۴۹۲۲۷	۲	*			*			
۳۶	مزرعه الهی	۱۴۹۲۲۸	۲	*			*			
۳۷	مزرعه فرید بیان بیروغنی	۱۴۹۲۲۹	۲	*						
۳۸	میان آباد	۱۴۹۲۳۰	۲	*						
۳۹	نجم الدین	۱۴۹۲۳۱	۴	*						
۴۰	نذیبان پل کمال شور	۱۴۹۲۳۲	۱	*						
۴۱	هندو ارگه	۱۴۹۲۳۳	۲	*						
۴۲	بیزد آباد	۱۴۹۲۳۴	۲	*						
دوستان قصبه شرقی										
۱	ابنبار یک	۱۴۹۲۴۳	۱	*						
۲	احمد آباد	۱۴۹۲۴۴	۲	*						
۳	امدق آباد	۱۴۹۲۴۵	۲	*						
۴	امامعلی آباد	۱۴۹۲۴۶	۲	*						
۵	اکبر آباد	۱۴۹۲۴۷	۲	*						
۶	الفکی	۱۴۹۲۴۸	۲	*						
۷	النکوار	۱۴۹۲۴۹	۲	*						
۸	تکیه	۱۴۹۲۵۰	۲	*						
۹	توتستانک	۱۴۹۲۵۱	۲	*						

کد نوع راه آبادی: جاده ساحل ۱، جاده شوسه ۲، جاده خالی ۳، مارود ۴، سایر (ایستگاه راه آهن، بازار آبی) ۵، نامشخص ۶

نوع راه و فعالیت کشاورزی آبادیهای خالی از سکنه شهرستان سبزوار

شماره ردیف	آبادی	کد آبادی	نوع راه آبادی (کد)	فعالیت کشاورزی						
				زراعت	باغداری	دامداری و دامپروری	پرورش طیور	پرورش گاو شیری	پرورش بومی	
۱	۲	۳	۴	۵	۶	۷	۸	۹	۱۰	۱۱
۱۰	ته درگو	۱۴۹۴۵۶	۲	*	*	*				
۱۱	چهار ابراد	۱۴۹۴۵۷	۲	*	*	*				
۱۲	چاه حاجی عباس جامع علی	۱۴۹۴۵۹	۲	*	*	*				
۱۳	چاه حاجی محمد اسماعیل	۱۴۹۴۶۰	۲	*	*	*				
۱۴	چاه فقهی	۱۴۹۴۶۱	۲	*	*	*				
۱۵	چاه فلاحی ۱	۱۴۹۴۶۲	۲	*	*	*				
۱۶	چاه فلاحی ۲	۱۴۹۴۶۳	۲	*	*	*				
۱۷	چاه شه چیمان	۱۴۹۴۶۴	۲	*	*	*				
۱۸	چشمه خار	۱۴۹۴۶۵	۲	*	*	*				
۱۹	چشمه شور دی	۱۴۹۴۶۷	۲	*	*	*				
۲۰	حاجی ابراد	۱۴۹۴۶۹	۲	*	*	*				
۲۱	حصن ابراد	۱۴۹۴۷۲	۲	*	*	*				
۲۲	حصن ابراد	۱۴۹۴۷۱	۲	*	*	*				
۲۳	حصین ابراد	۱۴۹۴۷۳	۴	*	*	*				
۲۴	حصین چعفر	۱۴۹۴۷۴	۲	*	*	*				
۲۵	خلوری	۱۴۹۴۷۶	۴	*	*	*				
۲۶	خنجر ابراد	۱۴۹۴۷۷	۲	*	*	*				
۲۷	خوشاب	۱۴۹۴۷۸	۲	*	*	*				
۲۸	خینک	۱۴۹۴۸۰	۲	*	*	*				
۲۹	دارینک	۱۴۹۴۸۱	۱	*	*	*				
۳۰	درختی	۱۴۹۴۸۲	۲	*	*	*				
۳۱	درگاه حاجیها	۱۴۹۴۸۳	۲	*	*	*				
۳۲	دره پیر	۱۴۹۴۸۴	۴	*	*	*				
۳۳	دره کال	۱۴۹۴۸۵	۲	*	*	*				
۳۴	دهتو حاجی	۱۴۹۴۸۷	۲	*	*	*				
۳۵	دهتو سفلی	۱۴۹۴۸۸	۲	*	*	*				
۳۶	دهتو علیا	۱۴۹۴۸۹	۲	*	*	*				
۳۷	دهته سفلی	۱۴۹۴۹۰	۲	*	*	*				
۳۸	دهته علیا	۱۴۹۴۹۱	۲	*	*	*				
۳۹	زیرزار	۱۴۹۴۹۷	۲	*	*	*				
۴۰	سعد ابراد	۱۴۹۴۹۸	۲	*	*	*				
۴۱	سیدمانی سفلی	۱۴۹۵۰۰	۲	*	*	*				
۴۲	سید ابراد	۱۴۹۵۰۲	۲	*	*	*				
۴۳	سید ابراد	۱۴۹۵۰۱	۲	*	*	*				
۴۴	فرکت و کبیدی قطعات اتومبیل	۱۴۹۵۰۳	۱	*	*	*				
۴۵	عباس ابراد	۱۴۹۵۰۵	۱	*	*	*				
۴۶	عزیز خاشی	۱۴۹۵۰۶	۲	*	*	*				
۴۷	علیمراد	۱۴۹۵۰۷	۲	*	*	*				
۴۸	علی ابراد	۱۴۹۵۰۸	۲	*	*	*				
۴۹	قرگردن	۱۴۹۵۱۱	۲	*	*	*				
۵۰	قلعه دزدان سفلی	۱۴۹۵۱۲	۱	*	*	*				
۵۱	قلعه دزدان علیا	۱۴۹۵۱۴	۱	*	*	*				
۵۲	قوه خانه شاهین باغچر	۱۴۹۵۱۶	۱	*	*	*				
۵۳	کمالی	۱۴۹۵۱۷	۲	*	*	*				
۵۴	کرملاش عزیز	۱۴۹۵۳۴	۳	*	*	*				

کد نوع راه آبادی: ۱، جاده شوسه ۲، جاده خاکی ۳، مالرو ۴، سایر (ایستگاه راه آهن، باره آبی، ۵، نامشخص ۶)

نوع راه و فعالیت کشاورزی آبادیهای خالی از سکنه شهرستان - میزوار

شماره ردیف	آبادی	کد آبادی	نوع راه آبادی (کد)	فعالیت کشاورزی						
				زراعت	باغداری	دامداری و دامپروری	پرورش طیور	پرورش گاو شیری	پرورش بوقلمون	
۱	۲	۳	۴	۵	۶	۷	۸	۹	۱۰	۱۱
۵۵	کلاته استاد محمد	۱۴۹۵۱۹	۲	*	*					
۵۶	کلاته بلور	۱۴۹۵۲۰	۲	*	*					
۵۷	کلاته پای کتل	۱۴۹۵۲۱	۲	*	*					
۵۸	کلاته حاجیر مضان	۱۴۹۵۲۲	۲	*	*					
۵۹	کلاته حاجی ها	۱۴۹۵۲۳	۲	*	*					
۶۰	کلاته حسن کشید	۱۴۹۵۲۴	۲	*	*					
۶۱	کلاته خروسی	۱۴۹۵۲۶	۲	*	*					
۶۲	کلاته خیری	۱۴۹۵۲۷	۲	*	*					
۶۳	کلاته دامن	۱۴۹۵۲۸	۲	*	*					
۶۴	کلاته سپید	۱۴۹۵۲۹	۲	*	*					
۶۵	کلاته قاسم بنی	۱۴۹۵۳۰	۲	*	*					
۶۶	کلاته قنبر	۱۴۹۵۳۲	۲	*	*					
۶۷	کلاته کافی	۱۴۹۵۳۳	۲	*	*					
۶۸	کلاته محمد حسین	۱۴۹۵۳۵	۲	*	*					
۶۹	کلاته یوسفی	۱۴۹۵۳۶	۲	*	*					
۷۰	کلاغ آباد	۱۴۹۵۳۷	۲	*	*					
۷۱	کلاغ پور	۱۴۹۵۳۸	۲	*	*					
۷۲	کوره اجر پزی و نساخو اه	۱۴۹۵۳۹	۲	*	*					
۷۳	گل چشمه	۱۴۹۵۴۰	۴	*	*					
۷۴	گومتی	۱۴۹۵۴۱	۲	*	*					
۷۵	لطف آباد	۱۴۹۵۴۲	۲	*	*					
۷۶	محمد آباد	۱۴۹۵۴۳	۲	*	*					
۷۷	مرغداری توکل	۱۴۹۵۴۵	۲	*	*					
۷۸	مرغداری ساحل	۱۴۹۵۴۷	۲	*	*					
۷۹	مرغداری عباس یزدانی	۱۴۹۵۴۹	۲	*	*					
۸۰	مرغزار	۱۴۹۵۵۰	۲	*	*					
۸۱	ملک آباد	۱۴۹۵۵۱	۲	*	*					
۸۲	نارستانه خیر آباد	۱۴۹۵۵۲	۲	*	*					
۸۳	یکه چشمه	۱۴۹۵۵۶	۲	*	*					
دهستان قصبه شمالی										
۱	ابگیر	۱۴۹۶۷۱	۳	*	*					
۲	ال بابا	۱۴۹۶۷۲	۴	*	*					
۳	باغ بند	۱۴۹۶۷۳	۳	*	*					
۴	بباقر آباد	۱۴۹۶۷۴	۳	*	*					
۵	برجک	۱۴۹۶۷۵	۳	*	*					
۶	بشکه	۱۴۹۶۷۶	۳	*	*					
۷	بشیدر	۱۴۹۶۷۷	۳	*	*					
۸	بهارزار هفتی	۱۴۹۶۷۸	۴	*	*					
۹	بهارزار علیا	۱۴۹۶۷۹	۴	*	*					
۱۰	بهارزار وسطی	۱۴۹۶۸۰	۴	*	*					
۱۱	بفتت ابقبله	۱۴۹۶۸۱	۴	*	*					
۱۲	چورزار	۱۴۹۷۴۵	۳	*	*					
۱۳	چشمه حسین علی دیوانه	۱۴۹۶۸۲	۳	*	*					
۱۴	چشمه یورغ	۱۴۹۶۸۳	۴	*	*					
۱۵	حسن آباد	۱۴۹۶۸۴	۴	*	*					

کد نوع راه آبادی: جاده استان ۱، جاده شوش ۲، جاده خاکی ۳، مارود ۴، سایر (ایستگاه راه آهن، جاده آبی) ۵، نامشخص ۶

نوع راه و فعالیت کشاورزی آبادیهای خالی از سکنه شهرستان میزوار

شماره رویف	آبادی	کد آبادی	نوع راه آبادی (کد)	فعالیت کشاورزی					
				۱۱	۱۰	۹	۸	۷	۶
۱۶	خلورستان	۱۴۹۶۸۵	۴	*	*				
۱۷	ختمک	۱۴۹۶۸۶	۳	*	*				
۱۸	خیر آباد	۱۴۹۶۸۷	۴	*	*				
۱۹	دریبد	۱۴۹۶۸۸	۳	*	*				
۲۰	درنی	۱۴۹۶۸۹	۲	*	*				
۲۱	دره جوز سفلی	۱۴۹۶۹۰	۲	*	*				
۲۲	دره جوز علیا	۱۴۹۶۹۱	۲	*	*				
۲۳	دره میب	۱۴۹۶۹۲	۲	*	*				
۲۴	دهنو	۱۴۹۶۹۴	۴	*	*				
۲۵	دهنو	۱۴۹۶۹۳	۳	*	*				
۲۶	رکن آباد	۱۴۹۶۹۶	۳	*	*				
۲۷	رودخانه	۱۴۹۶۹۷	۳	*	*				
۲۸	رودخانه سی آب	۱۴۹۶۹۸	۳	*	*				
۲۹	رور	۱۴۹۶۹۹	۳	*	*				
۳۰	سماقستان	۱۴۹۷۰۳	۳	*	*				
۳۱	سید علی	۱۴۹۷۰۵	۲	*	*				
۳۲	شباش	۱۴۹۷۰۶	۳	*	*				
۳۳	شمس آباد	۱۴۹۷۰۷	۳	*	*				
۳۴	سومعلو	۱۴۹۷۰۹	۳	*	*				
۳۵	علم شاه	۱۴۹۷۱۱	۳	*	*				
۳۶	قبیله ان سفلی	۱۴۹۷۱۲	۴	*	*				
۳۷	قبیله ان علیا	۱۴۹۷۱۳	۴	*	*				
۳۸	قلقل	۱۴۹۷۱۴	۳	*	*				
۳۹	قوری گردن بالا	۱۴۹۷۱۵	۴	*	*				
۴۰	کارخانه اسفالت	۱۴۹۷۱۶	۱	*	*				
۴۱	کاربیز کهنه	۱۴۹۷۱۷	۲	*	*				
۴۲	کرد دره	۱۴۹۷۱۸	۲	*	*				
۴۳	کشدر علیا	۱۴۹۷۲۰	۳	*	*				
۴۴	کلاته اهنگرها	۱۴۹۷۲۲	۳	*	*				
۴۵	کلاته بهیورد	۱۴۹۷۲۳	۳	*	*				
۴۶	کلاته توت	۱۴۹۷۲۴	۳	*	*				
۴۷	کلاته رضا	۱۴۹۷۲۶	۴	*	*				
۴۸	کلاته کری	۱۴۹۷۲۸	۴	*	*				
۴۹	کلاته ساز	۱۴۹۷۲۹	۳	*	*				
۵۰	کلاته واسی	۱۴۹۷۳۰	۲	*	*				
۵۱	کور چودنگ	۱۴۹۷۳۱	۲	*	*				
۵۲	کور هوشک	۱۴۹۷۳۲	۲	*	*				
۵۳	کور راه چاه	۱۴۹۷۳۳	۴	*	*				
۵۴	گر آب	۱۴۹۷۳۴	۳	*	*				
۵۵	گز اوی سفلی	۱۴۹۷۳۵	۲	*	*				
۵۶	گز اوی علیا	۱۴۹۷۳۶	۲	*	*				
۵۷	گود انکور	۱۴۹۷۳۷	۳	*	*				
۵۸	گوروز	۱۴۹۷۳۸	۲	*	*				
۵۹	لخلخ آباد	۱۴۹۷۳۹	۳	*	*				
۶۰	لقه سنگ	۱۴۹۷۴۰	۳	*	*				

کد نوع راه آبادی، جاده شماره ۱، جاده شماره ۲، جاده خاکی ۳، مار ۴، سایر (ایستگاه راه آهن، باره آبی، ۵، نامشخص ۶)

نوع راه و فعالیت کشاورزی آبادیهای خالی از سکنه شهرستان - سبزوار

شماره ردیف	آبادی	کده آبادی	نوع راه آبادی (کده)	فعالیت کشاورزی						
				زراعت	باغبانی	دامداری و پرورش طیور	پرورش طیور	پرورش گاو شیری	پرورش بومی	
۱	۲	۳	۴	۵	۶	۷	۸	۹	۱۰	۱۱
۶۱	معدن سنگه	۱۴۹۷۴۱	۲	*						
۶۲	مقصود آباد	۱۴۹۷۴۲	۲	*						
۶۳	میر حسین	۱۴۹۷۴۳	۲	*						
۶۴	بیکه چنار	۱۴۹۷۴۴	۲	*						
دهستان کراب										
۱	ابنور	۱۴۹۸۱۹	۳	*						
۲	ابنوماده	۱۴۹۸۲۰	۲	*						
۳	احمد آباد	۱۴۹۸۲۱	۳	*						
۴	اسیل	۱۴۹۸۲۲	۴	*						
۵	باغالی	۱۴۹۸۲۳	۳	*						
۶	باغ بیلا	۱۴۹۸۲۴	۲	*						
۷	باغچه	۱۴۹۸۲۵	۴	*						
۸	بشتیان	۱۴۹۸۲۶	۳	*						
۹	بهیدر حقلی	۱۴۹۸۲۷	۳	*						
۱۰	بهیدر علیا	۱۴۹۸۲۸	۲	*						
۱۱	بیتو کاریز	۱۴۹۸۲۹	۳	*						
۱۲	پارقه	۱۴۹۸۳۰	۳	*						
۱۳	پوری دره	۱۴۹۸۳۱	۴	*						
۱۴	پسر رود	۱۴۹۸۳۲	۴	*						
۱۵	پی در	۱۴۹۸۳۳	۲	*						
۱۶	تجر	۱۴۹۸۳۴	۳	*						
۱۷	تخت دره	۱۴۹۸۳۵	۴	*						
۱۸	تقی آباد	۱۴۹۸۳۶	۲	*						
۱۹	ته پاشاغبیان	۱۴۹۸۳۷	۳	*						
۲۰	ته پاشامیرزا عباس	۱۴۹۸۳۸	۴	*						
۲۱	چمبری	۱۴۹۸۳۹	۴	*						
۲۲	چنته	۱۴۹۸۴۰	۴	*						
۲۳	چوز مشاره	۱۴۹۸۴۱	۲	*						
۲۴	چشمه	۱۴۹۸۴۲	۲	*						
۲۵	چشمه تقی	۱۴۹۸۴۳	۲	*						
۲۶	چشمه علی	۱۴۹۸۴۴	۲	*						
۲۷	حسین آباد	۱۴۹۸۴۵	۲	*						
۲۸	خاگاه	۱۴۹۸۴۶	۳	*						
۲۹	دریبه سجد علی	۱۴۹۸۴۷	۲	*						
۳۰	دریبه قلعه گو	۱۴۹۸۴۸	۲	*						
۳۱	دریبه مزار	۱۴۹۸۴۹	۲	*						
۳۲	دریبه بند	۱۴۹۸۵۰	۴	*						
۳۳	دره بیله	۱۴۹۸۵۱	۲	*						
۳۴	دره جوز	۱۴۹۸۵۲	۲	*						
۳۵	دره جوز	۱۴۹۸۵۳	۲	*						
۳۶	دره چنار	۱۴۹۸۵۴	۲	*						
۳۷	دره چنار	۱۴۹۸۵۵	۴	*						
۳۸	دره چنار شور	۱۴۹۸۵۶	۴	*						
۳۹	دره سماق	۱۴۹۸۵۷	۲	*						
۴۰	دره سجد بیاز	۱۴۹۸۵۸	۲	*						

کد نوع راه آبادی: جاده اسفالت ۱، جاده شوسه ۲، جاده خاکی ۳، مالرو ۴، سایر (دستگاه راه آهن یا راه آبی) ۵، نامشخص ۶

نوع راه و فعالیت کشاورزی آبادیهای خالی از سکنه شهرستان سبزوار

شماره ردیف	آبادی	کد آبادی	نوع راه آبادی (کد)	فعالیت کشاورزی						
				زراعت	باغداری	دامداری و دامپروری	پرورش طیور	پرورش گاو شیری	پرورش بومی پرورش	پرورش زنبورسل
۱	۲	۳	۴	۵	۶	۷	۸	۹	۱۰	۱۱
۴۱	دری سنی	۱۴۹۸۶۲	۴	*	*					
۴۲	رودخواب	۱۴۹۸۶۵	۳	*	*					
۴۳	رودکل	۱۴۹۸۶۶	۳	*	*					
۴۴	روشن آباد	۱۴۹۸۶۷	۳	*	*					
۴۵	زردالستان	۱۴۹۸۶۸	۳	*	*					
۴۶	زوبیری	۱۴۹۸۶۹	۴	*	*					
۴۷	زیراب سفلی	۱۴۹۸۷۰	۳	*	*					
۴۸	زیراب علیا	۱۴۹۸۷۱	۳	*	*					
۴۹	زیرمشک	۱۴۹۸۷۲	۴	*	*					
۵۰	همر	۱۴۹۸۷۳	۳	*	*					
۵۱	میاه آب	۱۴۹۸۷۴	۳	*	*					
۵۲	میاه دره	۱۴۹۸۷۵	۴	*	*					
۵۳	شاهین دره	۱۴۹۸۷۷	۴	*	*					
۵۴	شرطی	۱۴۹۸۷۸	۳	*	*					
۵۵	شیر و	۱۴۹۸۷۹	۳	*	*					
۵۶	سومعه	۱۴۹۸۸۰	۴	*	*					
۵۷	عبدال آباد	۱۴۹۸۸۱	۳	*	*					
۵۸	علی شاه سفلی	۱۴۹۸۸۲	۳	*	*					
۵۹	علی شاه علیا	۱۴۹۸۸۳	۳	*	*					
۶۰	علی بیور	۱۴۹۸۸۴	۳	*	*					
۶۱	عنابستان	۱۴۹۸۸۵	۳	*	*					
۶۲	خاند میه	۱۴۹۸۸۶	۳	*	*					
۶۳	قدمگاه	۱۴۹۸۸۷	۳	*	*					
۶۴	قر شمال آباد	۱۴۹۸۸۸	۴	*	*					
۶۵	کار بیز باز	۱۴۹۸۸۹	۳	*	*					
۶۶	کار بیز خواجه	۱۴۹۸۹۰	۳	*	*					
۶۷	کال بیلا	۱۴۹۸۹۱	۳	*	*					
۶۸	کال بیابین	۱۴۹۸۹۲	۳	*	*					
۶۹	کال قر بیان	۱۴۹۸۹۳	۳	*	*					
۷۰	کرت آباد	۱۴۹۸۹۴	۳	*	*					
۷۱	کل لالا	۱۴۹۸۹۵	۳	*	*					
۷۲	کلاته بیلا	۱۴۹۸۹۶	۴	*	*					
۷۳	کلاته بیلا سفلی	۱۴۹۹۰۰	۳	*	*					
۷۴	کلاته بیلا علیا	۱۴۹۹۰۱	۳	*	*					
۷۵	کلاته بنگر	۱۴۹۹۰۲	۳	*	*					
۷۶	کلاته حاج ملا علی	۱۴۹۹۰۳	۳	*	*					
۷۷	کلاته حاجی سلطان	۱۴۹۹۰۴	۳	*	*					
۷۸	کلاته حاجی عبدالحمید	۱۴۹۹۰۵	۳	*	*					
۷۹	کلاته میرو	۱۴۹۹۰۶	۳	*	*					
۸۰	کلاته قریاسی	۱۴۹۹۰۷	۳	*	*					
۸۱	کلاته کوچک	۱۴۹۹۰۸	۴	*	*					
۸۲	کلاته معصوم	۱۴۹۹۰۹	۳	*	*					
۸۳	کلاته ملا	۱۴۹۹۱۰	۳	*	*					
۸۴	کلاته میر علی	۱۴۹۹۱۱	۳	*	*					
۸۵	کوه شور	۱۴۹۹۱۲	۴	*	*					

کد نوع راه آبادی: ۱ جاده سفلی، ۲ جاده خاکی، ۳ مارو، ۴ سایر (دیگه راه آهن یا راه آبی)، ۵ ناشخص

نوع راه و فعالیت کشاورزی آبادیهای خالی از سکنه شهرستان مینودار

شماره ردیف	آبادی	کد آبادی	نوع راه آبادی (کد)	فعالیت کشاورزی						
				زراعت	باغداری	دامداری و دامپروری	پرورش طیور	پرورش گاو شیری	پرورش زنبورسل	پرورش بای
۱	۲	۳	۴	۵	۶	۷	۸	۹	۱۰	۱۱
۸۶	کازی دره	۱۴۹۹۱۳	۳	*	*	*				
۸۷	کرگی سر	۱۴۹۹۱۴	۳	*	*	*				
۸۸	گودرشی	۱۴۹۹۱۵	۴	*	*	*				
۸۹	گومبیاں سفلی	۱۴۹۹۱۶	۳	*	*	*				
۹۰	گومبیاں علیا	۱۴۹۹۱۷	۳	*	*	*				
۹۱	لته زو	۱۴۹۹۱۸	۳	*	*	*				
۹۲	لرافت	۱۴۹۹۱۹	۳	*	*	*				
۹۳	محمود آباد	۱۴۹۹۲۰	۳	*	*	*				
۹۴	مرغزار	۱۴۹۹۲۱	۴	*	*	*				
۹۵	مزار در سفلی	۱۴۹۹۲۲	۴	*	*	*				
۹۶	مزار در علیا	۱۴۹۹۲۳	۴	*	*	*				
۹۷	مزرعه	۱۴۹۹۲۴	۴	*	*	*				
۹۸	مقطعه	۱۴۹۹۲۵	۳	*	*	*				
۹۹	مهنک	۱۴۹۹۲۶	۴	*	*	*				
۱۰۰	میان دره	۱۴۹۹۲۷	۴	*	*	*				
۱۰۱	میمنتان	۱۴۹۹۲۸	۴	*	*	*				
۱۰۲	نراندر	۱۴۹۹۲۹	۴	*	*	*				
۱۰۳	نوکاریز	۱۴۹۹۳۱	۳	*	*	*				
۱۰۴	نیمستان	۱۴۹۹۳۲	۳	*	*	*				
۱۰۵	هفتکده	۱۴۹۹۳۳	۳	*	*	*				
۱۰۶	هویزار	۱۴۹۹۳۴	۳	*	*	*				
	سایر نقاط ۱									

کد نوع راه آبادی: ۱ جاده استان، ۲ جاده شوسه، ۳ جاده خاکی، ۴ مالرو، ۵ سایر (ایستگاه راه آهن یا راه آبی)، ۵ ناشخص