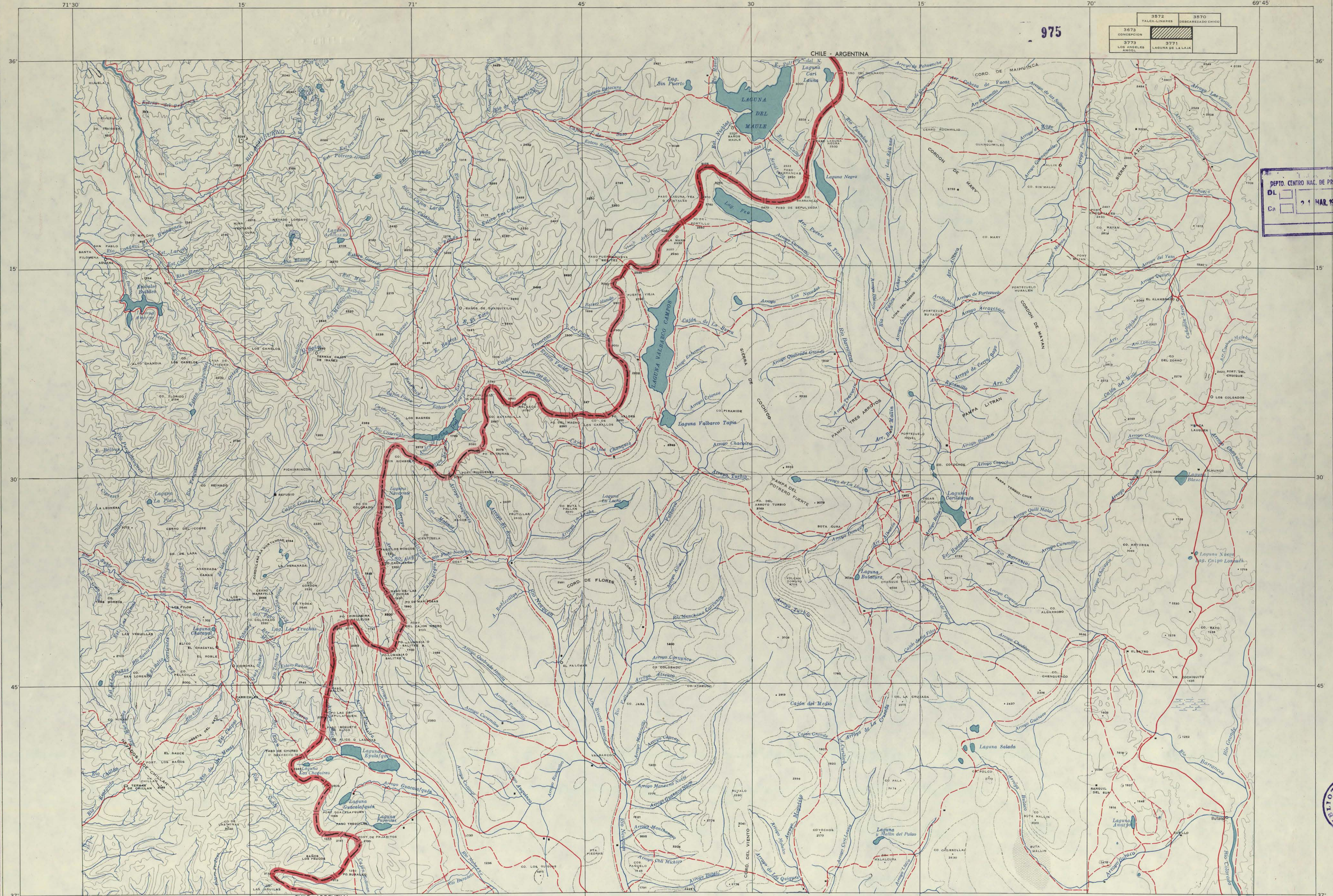


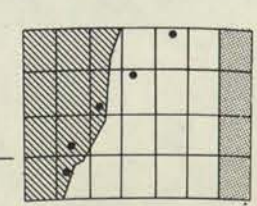
975

3673	3572	3570
CONDORCIN	TALCA-LINAES	DESCARREDO CHICO
3773	3771	3771
LOS ANGELES	LAGUNA DE LA LAJA	LAGUNA DE LA LAJA
ANDU		


DEPTO. CENTRO NAC. DE PROCESOS TECNICOS  
 DL [ ] D [ ]  
 Ca [ ] MAR 1954 Co [ ]



- LEYENDA**
- Caminos de 1.ª clase
  - - - Caminos de 2.ª clase
  - · - · - Caminos provisionales y senderos
  - + + + Ferrocarriles
  - Canales de regadío
  - - - Cortes del terreno
  - · - · - Terreno anegadizo
  - ★ Faros
  - + + Rocas
  - Campo de Aviación Militar
  - Aeropuerto Civil
  - Aeropuerto Civil y Militar (mixto)
  - Campo de Aviación



- VALOR DEL DIAGRAMA**
- COMPILACION DE FOTOGRAFIAS TRIMETROGON
  - INFORMACION SOLO DE MAPAS
  - INFORMACION DE MAPAS APROXIMADOS
  - PUNTOS DE CONTROL USADOS EN LA COMPILACION (Δ - EN LA CARTA)



ESCALA 1:250.000