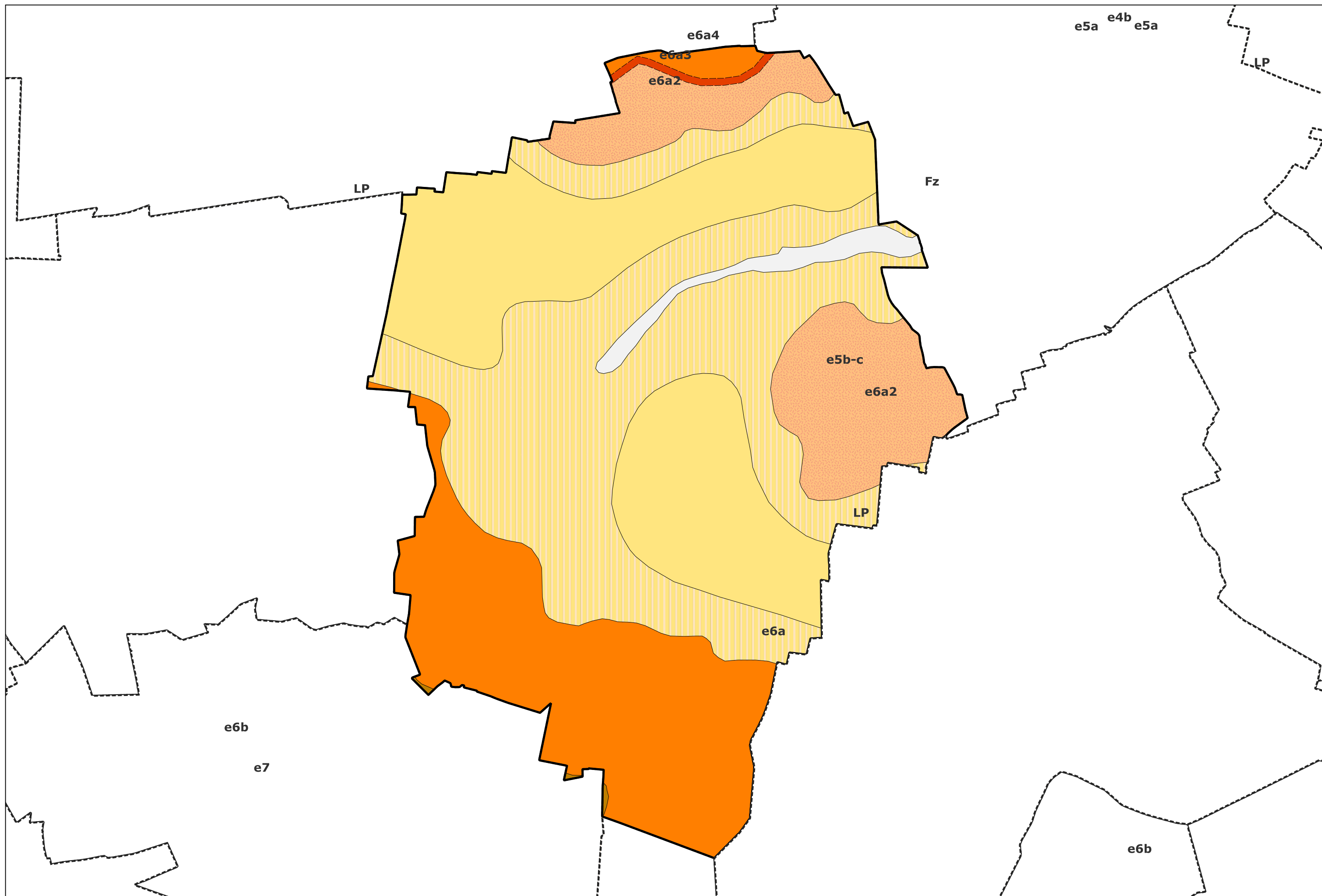










Carte géologique des sols de la commune de Auger-Saint-Vincent



Légende de la carte géologique de la commune de Auger-Saint-Vincent

-  Fz, Alluvions récentes : argiles et limons, parfois tourbeux - 2
-  LP, Limons argileux des plateaux, à composante loessique - 26
-  e6b, Calcaire de Ducy, Horizon de Mortefontaine, Calcaire de Saint-Ouen (faciès "Marinésien") (Bartonien supérieur indifférencié) - 46
-  e6a, Sables d'Auvers et Sables de Beauchamps (faciès "Auversien") (Bartonien inférieur indifférencié) - 49
-  e6a4, Sables de Beauchamp (faciès "Auversien") (Bartonien inférieur) - 51
-  e6a3, Argiles ("Argile de Saint-Gobain, Argiles de Villeneuve-sur-Verberie") (faciès "Auversien") (Bartonien inférieur) - 52
-  e6a2, Sables roux à niveaux de galets ("Sables d'Auvers")(faciès "Auversien") (Bartonien inférieur) - 53
-  e5b-c, Calcaire grossier et Calcaire à cérithes (Lutétien moyen et supérieur) - 56