記号	借地権割合	記号	借地権割合
A	90%	E	50%
B	80%	F	40%
C	70%	G	30%
D	60%	H	20%

繁華街・高度商業地区
道路を中心として全地域
道路沿い

普通商業地区 併用住宅地区
全地域
北側道路沿い
南側全地域

中小工場地区
北側全地域
南側道路沿い
南側全地域

大工場地区
北側全地域
南側道路沿い
北側全地域

普通住宅地区 家内工場地区
無印は全地域

43147

43146
43143
43154
43148
芝久保町五丁目

東村山

43147

記号	借地権割合	記号	借地権割合
A	90%	E	50%
B	80%	F	40%
C	70%	G	30%
D	60%	H	20%

繁華街・高度商業地区
普通商業地区 併用住宅地区
中小工場地区
大工場地区
普通住宅地区 家内工場地区

43148

芝久保町二丁目
芝久保町一丁目
花小金井南町三丁目
南町
向台町六丁目
向台町五丁目
東村山
43148
43147
43144
43155
43149
丁目
三共株式会社 田無工場
三共ＫＫ 球技グランド
安田信託銀行 武蔵野グランド
田無向が丘幼稚園
通産省工業技術院
西武鉄道新宿線
水路
水道道路

記号	借地権割合	記号	借地権割合
A	90%	E	50%
B	80%	F	40%
C	70%	G	30%
D	60%	H	20%

繁華街・高度商業地区
道路を中心として全地域
道路沿い

普通商業地区
併用住宅地区
全地域
北側道路沿い
南側全地域

中小工場地区
北側全地域
南側道路沿い
南側全地域

大工場地区
北側全地域
南側道路沿い
北側全地域

普通住宅地区
家内工場地区
無印は全地域

43149

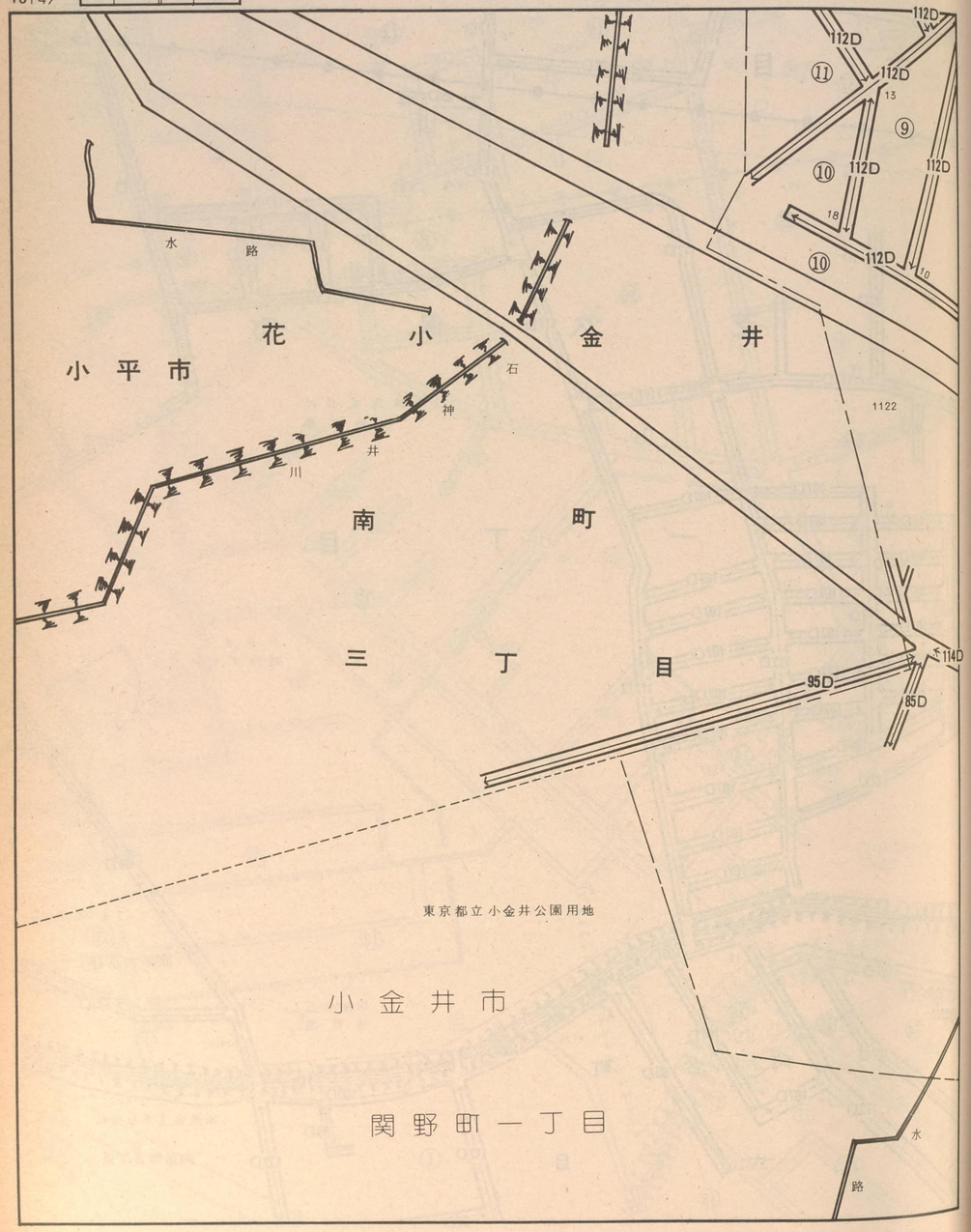

43148

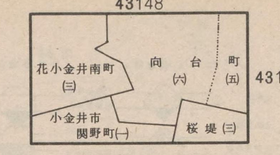

43156

東村山

43149

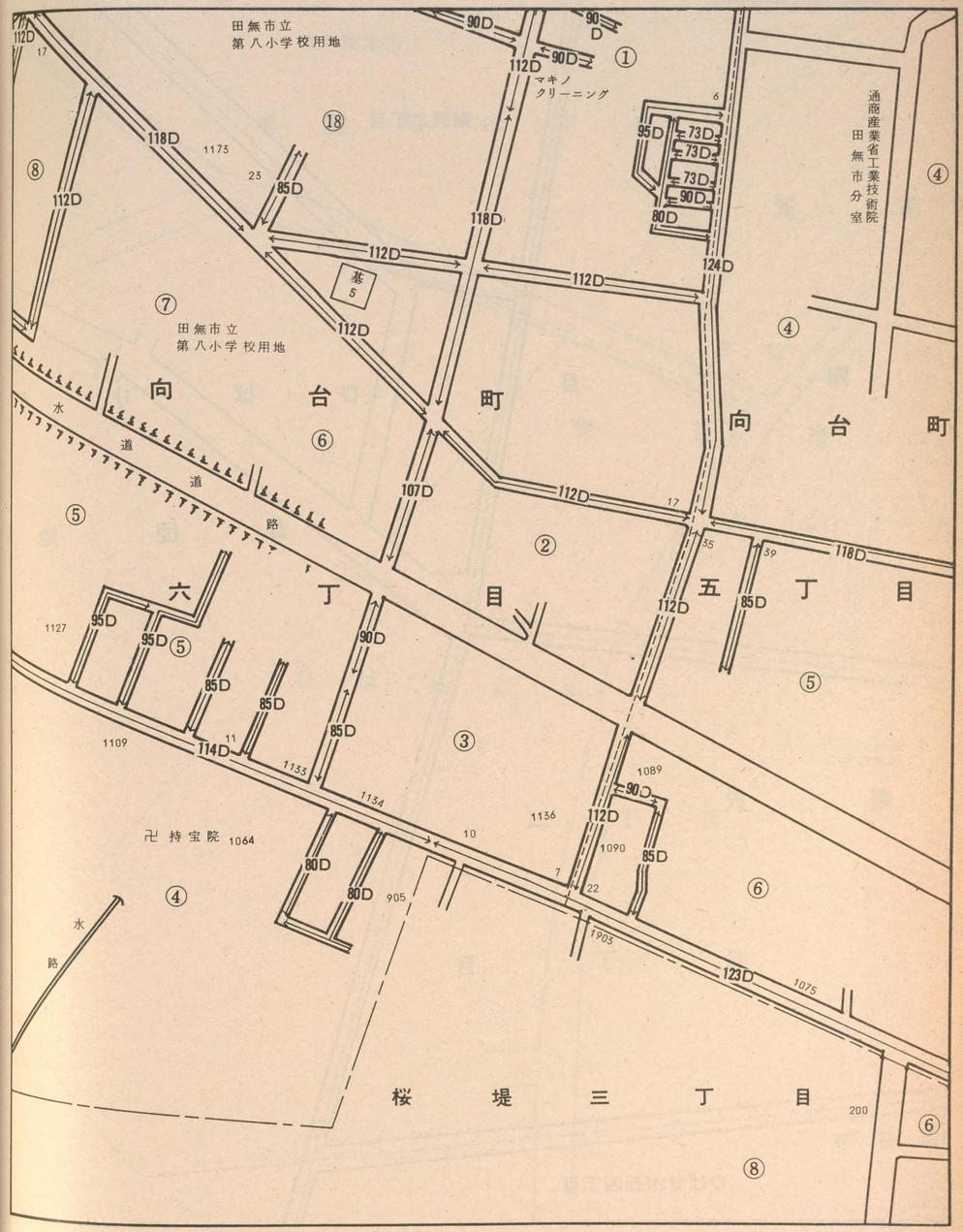

記号	借地権割合	記号	借地権割合
A	90%	E	50%
B	80%	F	40%
C	70%	G	30%
D	60%	H	20%

繁華街・高度商業地区
道路を中心とした全地域
道路沿い

普通商業地区 併用住宅地区
全地域
北側道路沿い
南側全地域

中小工場地区
北側全地域
南側道路沿い
南側全地域

大工場地区
北側全地域
南側道路沿い
北側全地域

普通住宅地区 家内工場地区
幅員1.5全地域

43150

南沢二丁目

南沢四丁目

ひばりが丘団地

南沢五丁目

保谷市

ひばりが丘四丁目

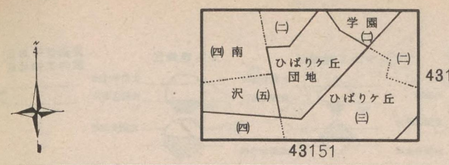

東村山

43150

東久留米市

学園町二丁目

ひばりが丘

保谷市

ひばりが丘二丁目

ひばりケ丘団地
汚水処理場

ひばりが丘三丁目

谷戸町三丁目

記号	借地権割合	記号	借地権割合
A	90%	E	50%
B	80%	F	40%
C	70%	G	30%
D	60%	H	20%

繁華街・高度商業地区
道路を中心として全地域
道路沿い

普通商業地区
併用住宅地区
全地域
北側道路沿い
南側全地域

中小工場地区
北側全地域
南側道路沿い
南側全地域

大工場地区
北側全地域
南側道路沿い
北側全地域

普通住宅地区
家内工場地区
無印は全地域

43151

保谷市

ひばりが丘

東本願寺墓地
大谷派各寺院墓地

四丁目

⑧ ⑥ ① ③ ② ④ ⑤

148D 155D 29 1664 真宗大谷派 真教寺 田無西原郵便局 18 111D 2468 138D 133D 127D 5 1705 2464 12 117D 48 61 127D 111D

東久留米市

南町 一丁目 ① ② ③ ④ 所沢街道

西原町四丁目 ⑨ ⑩

西原町 五丁目 ③ ⑤

43150 ひばりケ丘(三) ひばりケ丘団地 (四) (二) 谷戸町 (三) 43160 南町 (四) (五) 西原 緑町 (二) (一) 43152

東村山

43151

保谷市

ひばりが丘三丁目 ①

田無市

谷戸町二丁目 ② 160D 155D 日特金属工業KK本社田無工場

ひばりケ丘巡査派出所

田無市 2499 155D 143D 3011 2893 117D 6 1 2 21 25 26 64 4 40 893 36 59 2893 2494 ⑧

ひばりが丘団地 ⑮ 19 ⑱ 122D 117D 公4 ⑯ 18 4 ⑰ 111D 27 17 ⑲ 100D 133D 127D ⑬ 緑町三丁目 ⑫ ⑪ ⑩ ⑨ ⑦ ⑥ ⑤ ④ ③ 106D 20 21 11

ひばりケ丘 二丁目

緑町一丁目 ①

記号	借地権割合	記号	借地権割合
A	90%	E	50%
B	80%	F	40%
C	70%	G	30%
D	60%	H	20%

繁華街・高度商業地区
道路を中心として全地域
道路沿い

普通商業地区
併用住宅地区
全地域
北側道路沿い
南側全地域

中小工場地区
北側全地域
南側道路沿い
南側全地域

大工場地区
北側全地域
南側道路沿い
北側全地域

普通住宅地区
家内工場地区
無印は全地域

43152

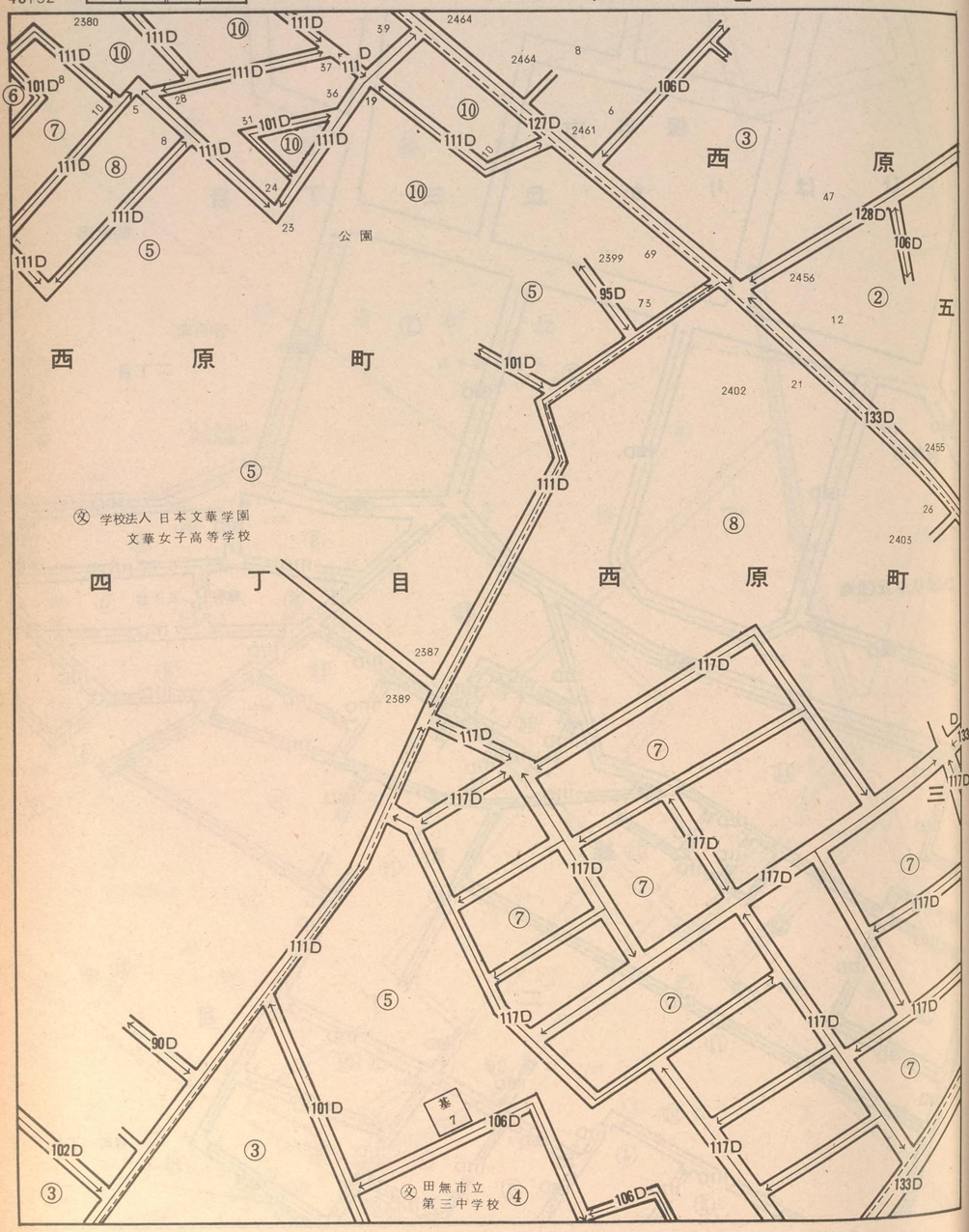

43151
43145
43161
43153

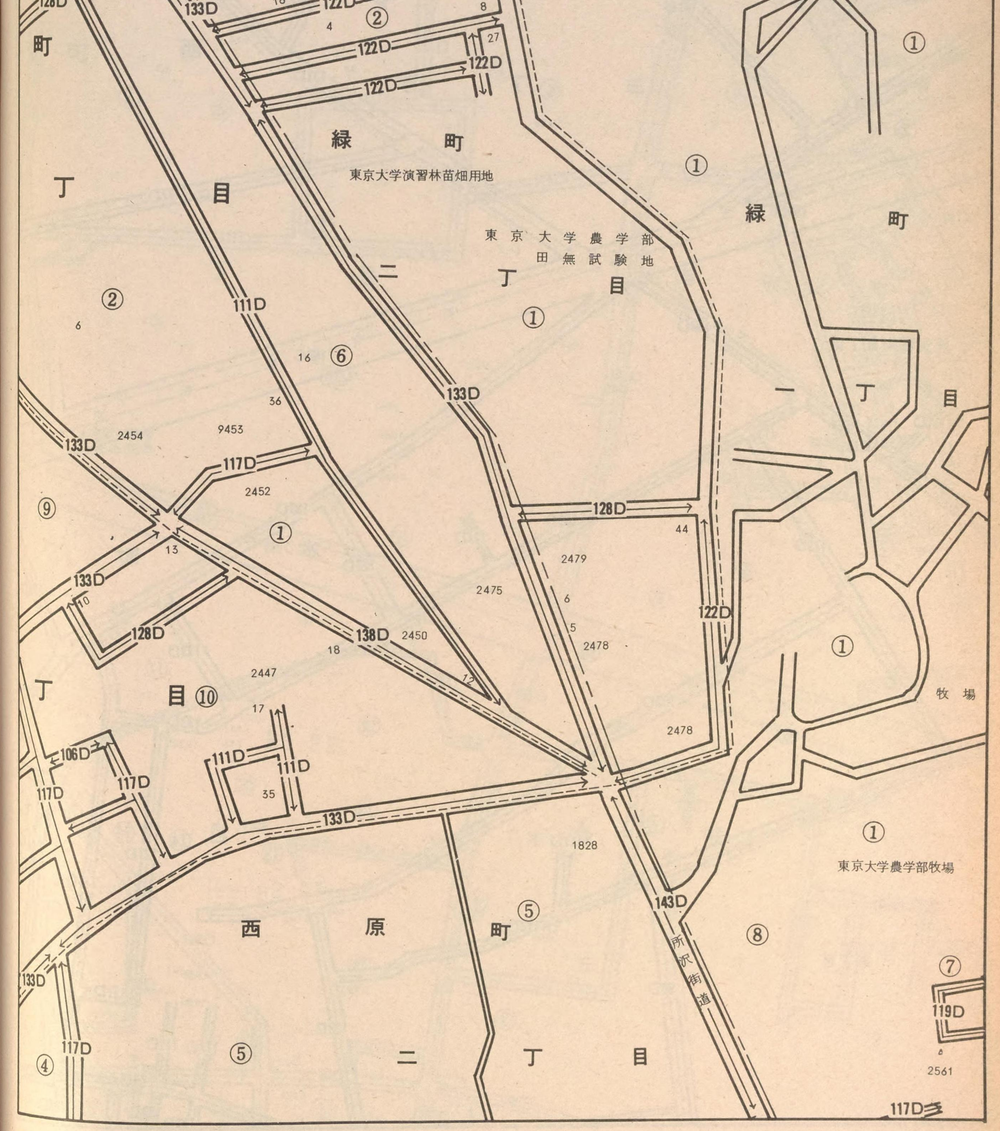

東村山

43152

記号	借地権割合	記号	借地権割合
A	90%	E	50%
B	80%	F	40%
C	70%	G	30%
D	60%	H	20%

繁華街・高度商業地区
道路を中心として全地域
道路沿い

普通商業地区 併用住宅地区
全地域
北側道路沿い
南側全地域

中小工場地区
北側全地域
南側道路沿い
南側全地域

大工場地区
北側全地域
南側道路沿い
北側全地域

普通住宅地区 家内工場地区
幅員は全地域

43153

交 田無市立 田無第三中学校

西原町三丁目

西原町

レストランジャンボ

私立 明成幼稚園

芝久保町五丁目

新青梅街道

本町

芝久保町 五丁目

43152

43146

43162

43154

芝久保町(三)

西原町(二)(一)

緑町(一)

本町(七)(五)

芝久保町(五)

東村山

43153

武蔵野消防署 西原出張所

二丁目

西原町

緑町一丁目

所沢街道

一丁目

本町五丁目

田無保育園

記号	借地権割合	記号	借地権割合
A	90%	E	50%
B	80%	F	40%
C	70%	G	30%
D	60%	H	20%

繁華街・高度商業地区
普通商業地区 併用住宅地区
中小工場地区
大工場地区
普通住宅地区 家内工場地区

43154

芝久保町五丁目
芝久保町四丁目
芝久保町三丁目
本町七丁目
本町六丁目
芝久保町二丁目
芝久保町一丁目
南町六丁目
東京街道
梅青道路
水路道
東鳩東京製菓ＫＫ 田無工場
ラサ商事ＫＫ 田無工場
シチズン時計株式会社 田無製造所

43153
43147
43163
43155

東村山

43154

本町五丁目
南町四丁目
南町五丁目
水路道
観音寺
東映ボウル
田無保健所
田無富士見幼稚園
田無市立田無小学校
田無市民福祉会館
東京法務局田無出張所
農協児童遊園地
西武鉄道新宿線
田無駅

記号	借地権割合	記号	借地権割合
A	90%	E	50%
B	80%	F	40%
C	70%	G	30%
D	60%	H	20%

繁華街・高度商業地区　普通商業地区 併用住宅地区　中小工場地区　大工場地区　普通住宅地区 家内工場地区

43155

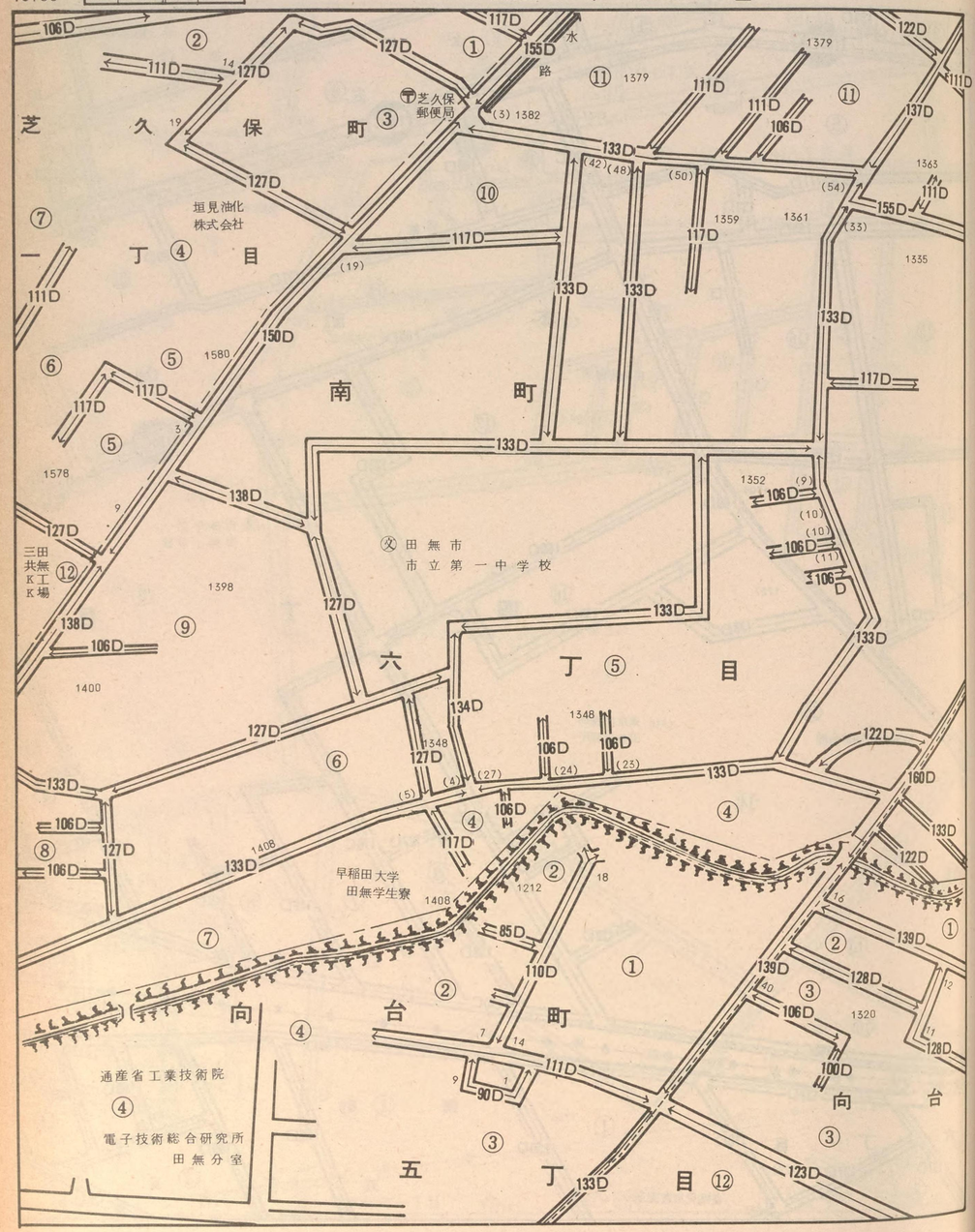

43154

43148　43164

43156

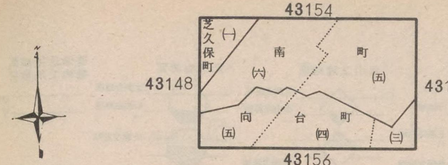

東村山

43155

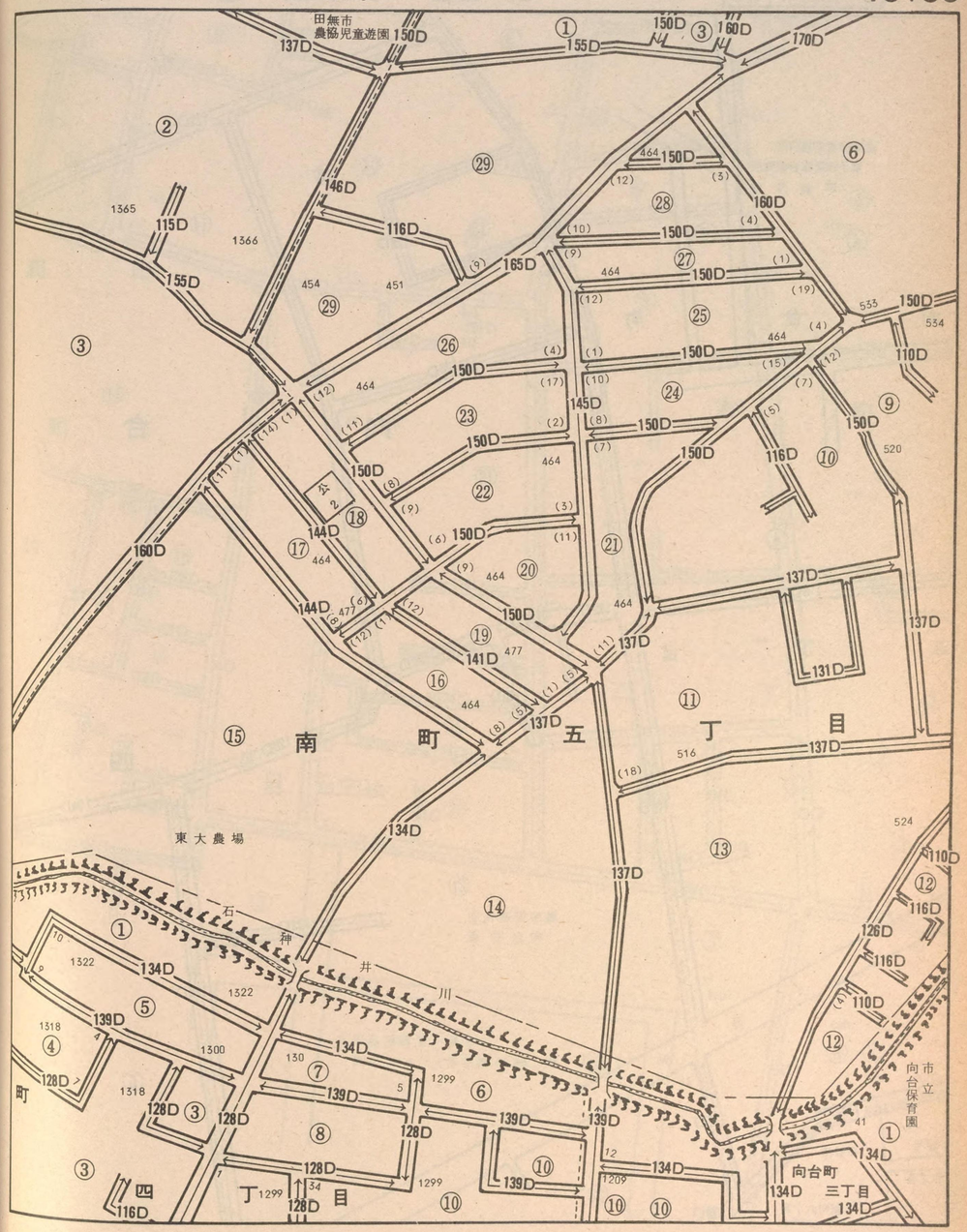

記号	借地権割合	記号	借地権割合
A	90%	E	50%
B	80%	F	40%
C	70%	G	30%
D	60%	H	20%

繁華街・高度商業地区
道路を中心として全地域
道路沿い

普通商業地区
併用住宅地区
全地域
北側道路沿い
南側全地域

中小工場地区
北側全地域
南側道路沿い
南側全地域

大工場地区
北側全地域
南側道路沿い
北側全地域

普通住宅地区
家内工場地区
無印は全地域

43156

通商産業省技術院
電子技術総合研究所
田無分室

向台町 五丁目 向台町 四丁目 田

123D 128D 134D 118D 132D 100D 138D 112D 107D 101D 96D 144D 139D 129D 105D 75D

雇用促進住宅
向台宿舎

水道路

桜堤 三丁目 保谷市 新町六丁目

43155 43149 43165 43157

向台町(五) 向台町(四) 向台町(三) 桜堤(三) 新町(六)

東村山 43156

無市 町 丁目 三丁目

石川島播磨重工業ＫＫ
航空エンジン事業部田無工場

記号	借地権割合	記号	借地権割合
A	90%	E	50%
B	80%	F	40%
C	70%	G	30%
D	60%	H	20%

繁華街・高度商業地区
道路を中心として全地域
道路沿い

普通商業地区
併用住宅地区
全地域
北側道路沿い
南側全地域

中小工場地区
北側全地域
南側道路沿い
南側全地域

大工場地区
北側全地域
南側道路沿い
北側全地域

普通住宅地区
家内工場地区
無印は全地域

43157

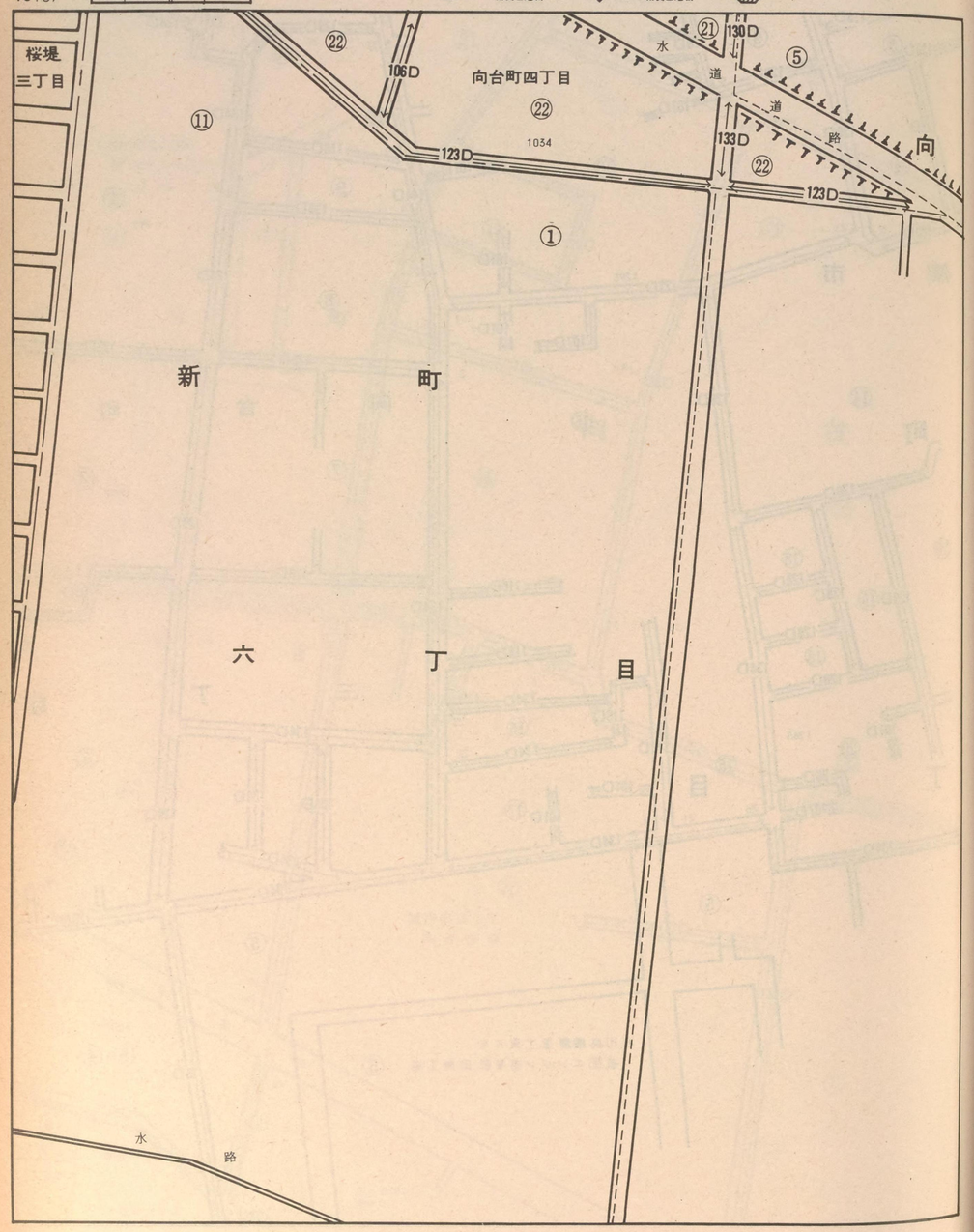

43156

43166

東村山

43157

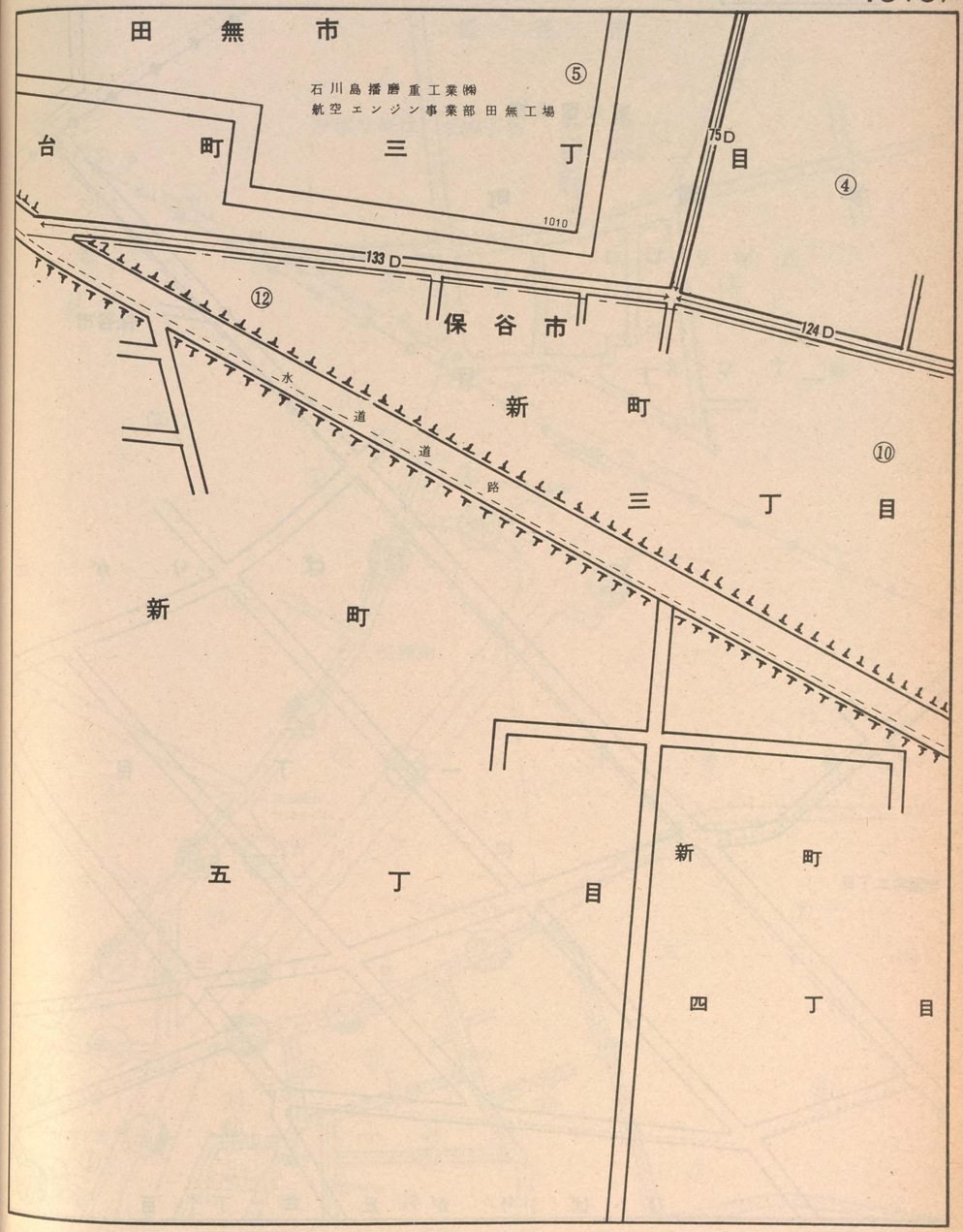

記号	借地権割合	記号	借地権割合
A	90%	E	50%
B	80%	F	40%
C	70%	G	30%
D	60%	H	20%

繁華街・高度商業地区
道路を中心として全地域
道路沿い

普通商業地区
併用住宅地区
全地域
北側道路沿い
南側全地域

中小工場地区
北側全地域
南側道路沿い
南側全地域

大工場地区
北側全地域
南側道路沿い
北側全地域

普通住宅地区
家内工場地区
無印は全地域

43158

東久留米市

学園町一丁目

ひばりが丘一丁目

学園町二丁目

⑯

保谷市

⑮

②

①

⑬

⑥

ひばりが丘二丁目

150D

浅間町

学園町

ひばりケ丘

ひばりケ丘北

住吉町

谷戸町

43159

東村山

43158

保谷市

ひばりが丘北四丁目

ひばり第一勧業銀行ヶ丘支店

西友ストアー ひばりケ丘駅前店

西武鉄道

ひばりが丘北二丁目

ひばりケ丘駅

380C

420C

C360

田無市

C285

350C

住吉町

埼玉銀行ひばりが丘支店

谷戸町

C250

250C

ひばりが丘ボウル

270C

C185

240C

三丁目

C275

185C

240C

210C

C180

C270

210C

谷戸町二丁目

170D

160D

147D

160D

3140

165D

148D

3150

148D

165D

3140

60D

⑥

⑧

⑦

⑩

⑨

⑪

⑫

⑭

⑮

⑯

⑰

⑱

⑲

⑳

㉑

㉒

㉓

㉔

㉕

㉖

㉗

記号	借地権割合	記号	借地権割合
A	90%	E	50%
B	80%	F	40%
C	70%	G	30%
D	60%	H	20%

繁華街・高度商業地区
普通商業地区 併用住宅地区
中小工場地区
大工場地区
普通住宅地区 家内工場地区

43159

保谷市

ひばりが丘

二丁目

ひばりが丘三丁目

田無市

谷戸町

二丁目

㊏保谷市立中原小学校

カクタス自動車教習所

日本特殊金属工業ＫＫ

43158

43150

43160

東村山

43159

住吉町

住吉町三丁目

二丁目

谷戸町

三丁目

東京ガス ひばりが丘サービスステーション

松の湯

墓地

記号	借地権割合	記号	借地権割合
A	90%	E	50%
B	80%	F	40%
C	70%	G	30%
D	60%	H	20%

繁華街・高度商業地区
道路を中心として全地域
道路沿い

普通商業地区
併用住宅地区
全地域
北側道路沿い
南側全地域

中小工場地区
北側全地域
南側道路沿い
南側全地域

大工場地区
北側全地域
南側道路沿い
北側全地域

普通住宅地区
家内工場地区
無印は全地域

43160

谷　戸　町

日特金属工業ＫＫ
本　社　工　場

二　丁　目

医療財団法人
田無病院

緑　町

東京大学原子核研究所

三　丁　目

東大演習林

東大農学部農場

緑町二丁目

緑　町　一　丁　目

43159
43151
緑　町
谷　戸　町
43167
住吉町
43161

東村山

43160

田無市立
乳児保育園

春田

谷　戸　町

一　丁　目

㊏ 明治薬科大学田無校

㊏ 田無市立
谷戸第二小学校

三　丁　目

水路

私立
谷戸幼稚園

㊏ 田無市立
谷戸小学校

保谷市
住吉町
一丁目

記号	借地権割合	記号	借地権割合
A	90%	E	50%
B	80%	F	40%
C	70%	G	30%
D	60%	H	20%

繁華街・高度商業地区
道路を中心として全地域
道路沿い

普通商業地区
併用住宅地区
全地域
北側道路沿い
南側全地域

中小工場地区
北側全地域
南側道路沿い
南側全地域

大工場地区
北側全地域
南側道路沿い
北側全地域

普通住宅地区
家内工場地区
無印は全地域

43161

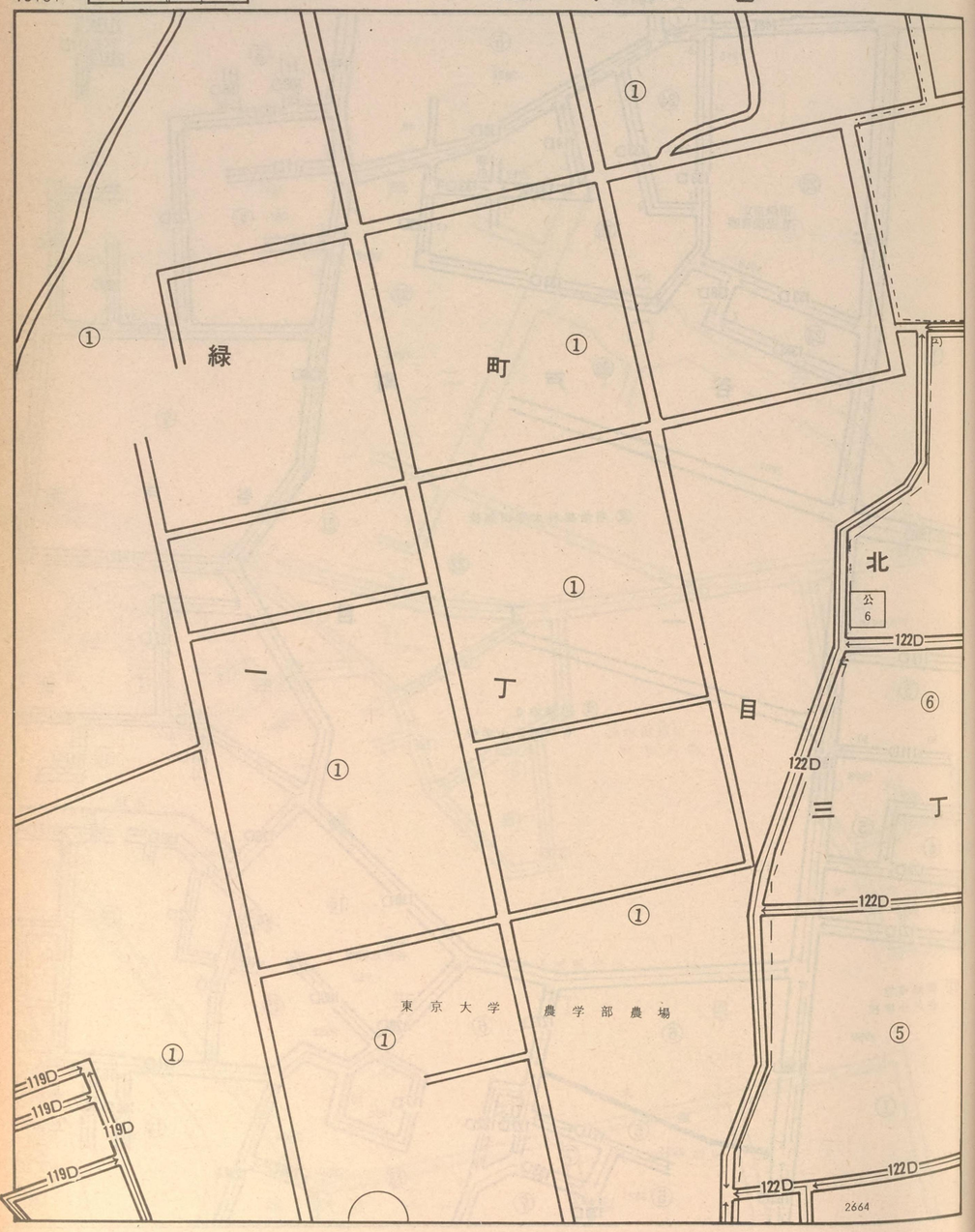

43160
43152
43162

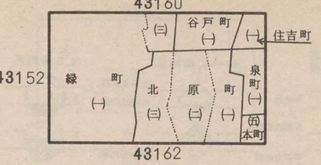

東村山

43161

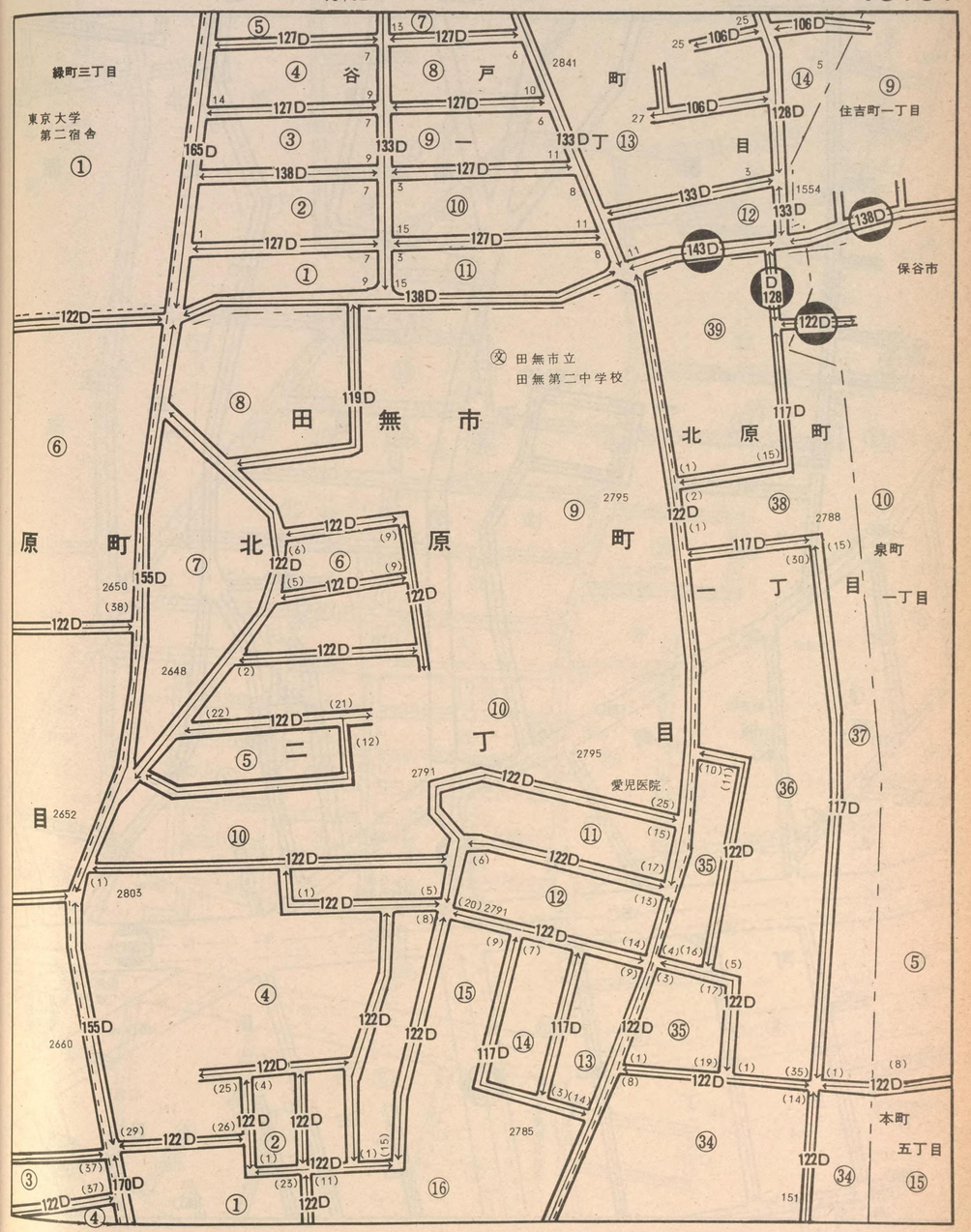

記号	借地権割合	記号	借地権割合
A	90%	E	50%
B	80%	F	40%
C	70%	G	30%
D	60%	H	20%

繁華街・高度商業地区
道路を中心として全地域
道路沿い

普通商業地区 併用住宅地区
全地域
北側道路沿い
南側全地域

中小工場地区
北側全地域
南側道路沿い
南側全地域

大工場地区
北側全地域
南側道路沿い
北側全地域

普通住宅地区 家内工場地区
無印は全地域

43162

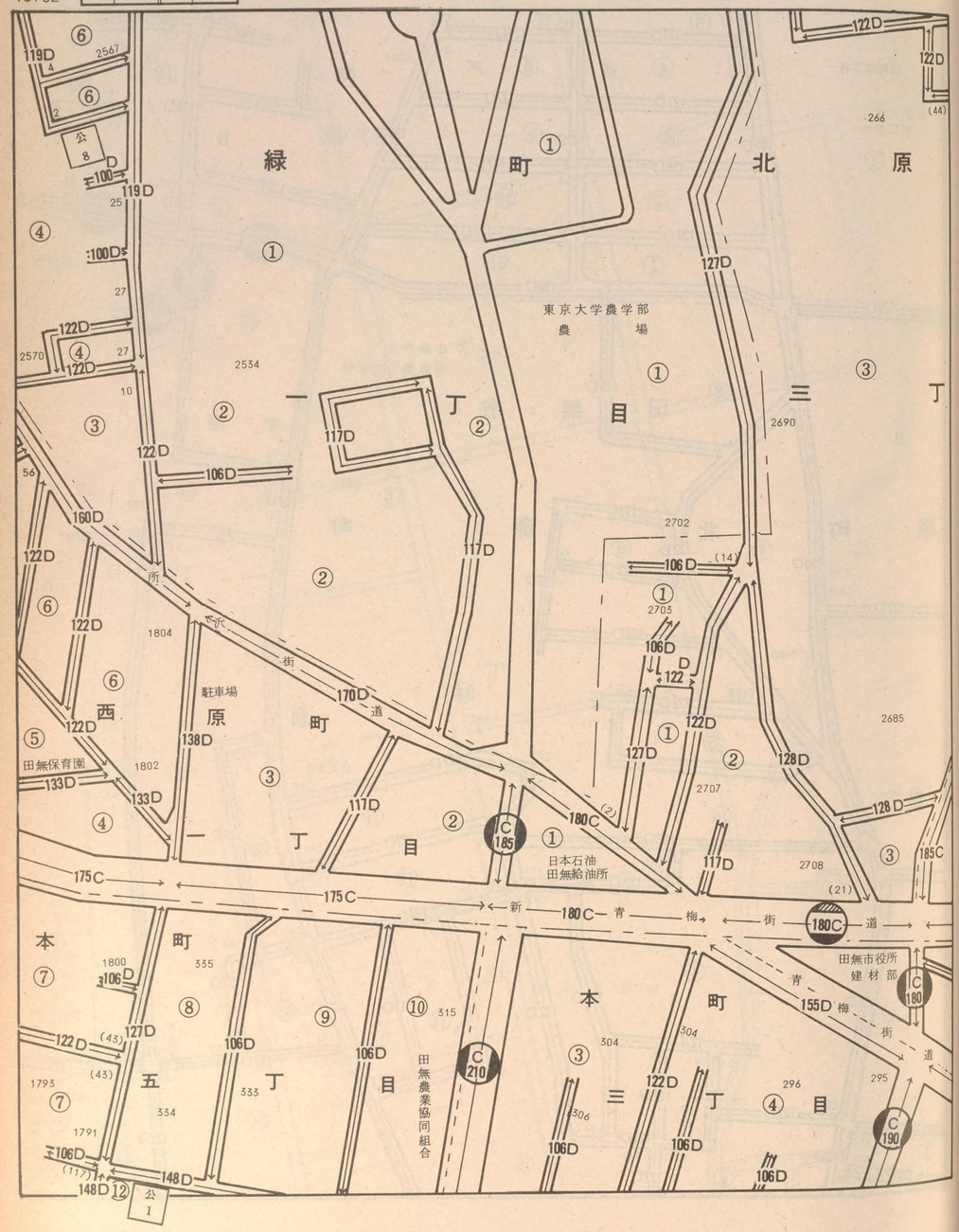

43161
43153
43163

東村山

43162

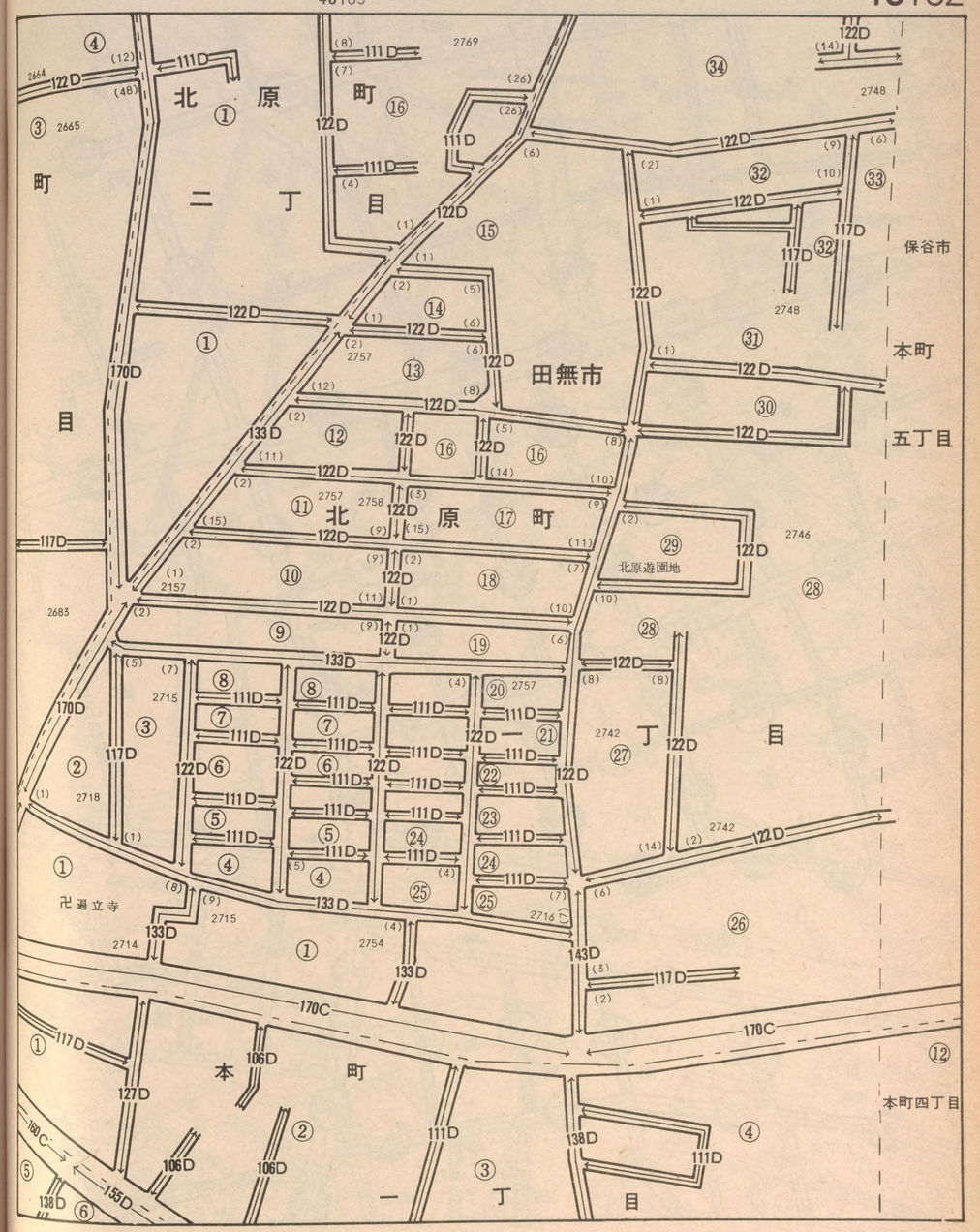

記号	借地権割合	記号	借地権割合
A	90%	E	50%
B	80%	F	40%
C	70%	G	30%
D	60%	H	20%

繁華街・高度商業地区
道路を中心として全域
道路沿い

普通商業地区
併用住宅地区
全地域
北側道路沿い
南側全地域

中小工場地区
北側全地域
南側道路沿い
南側全地域

大工場地区
北側全地域
南側道路沿い
北側全地域

普通住宅地区
家内工場地区
無印は全地域

43163

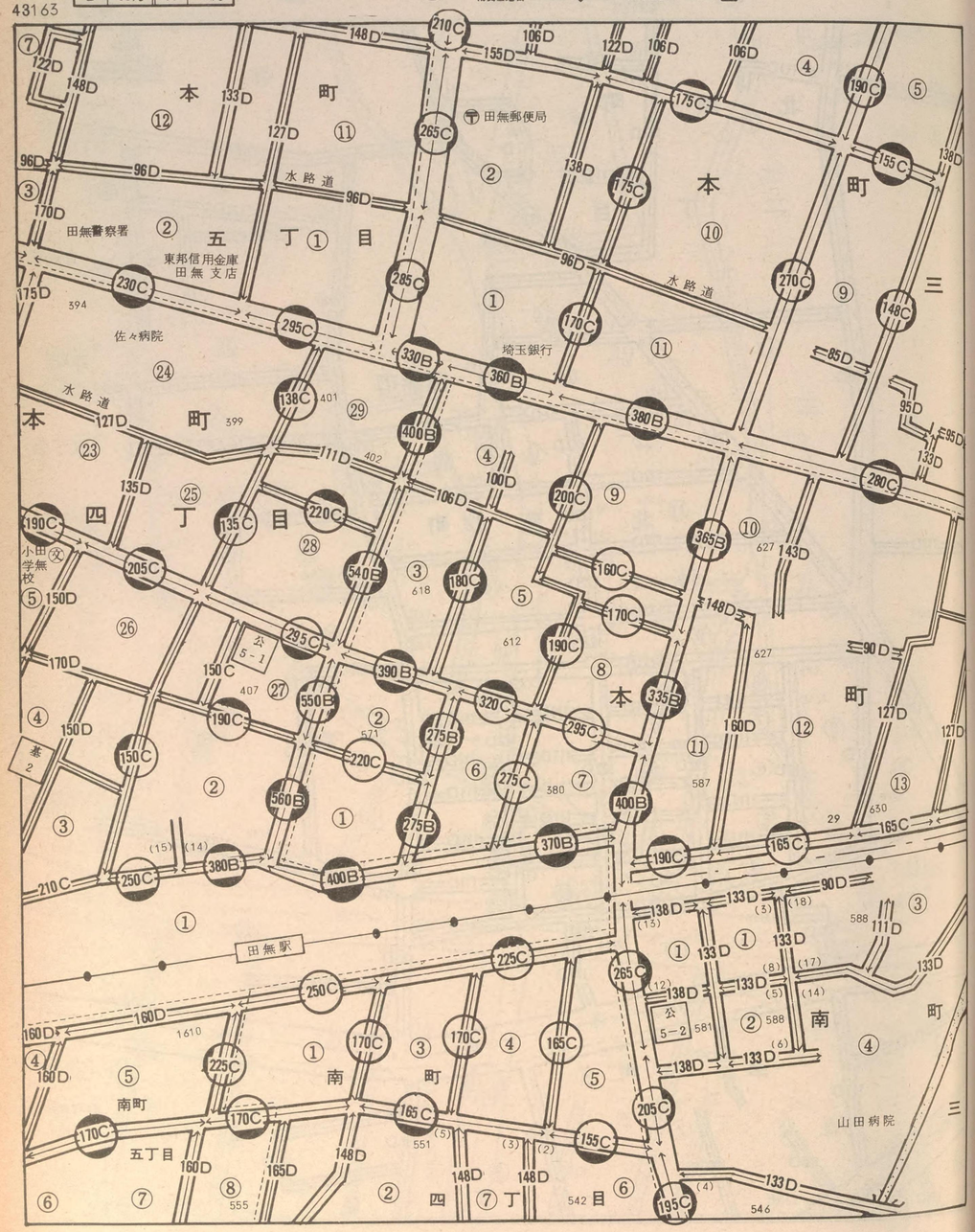

43162
43154
43168
43164

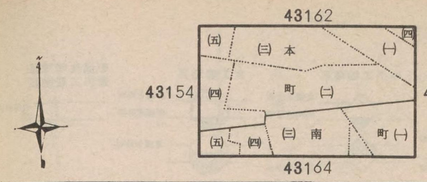

東村山

43163

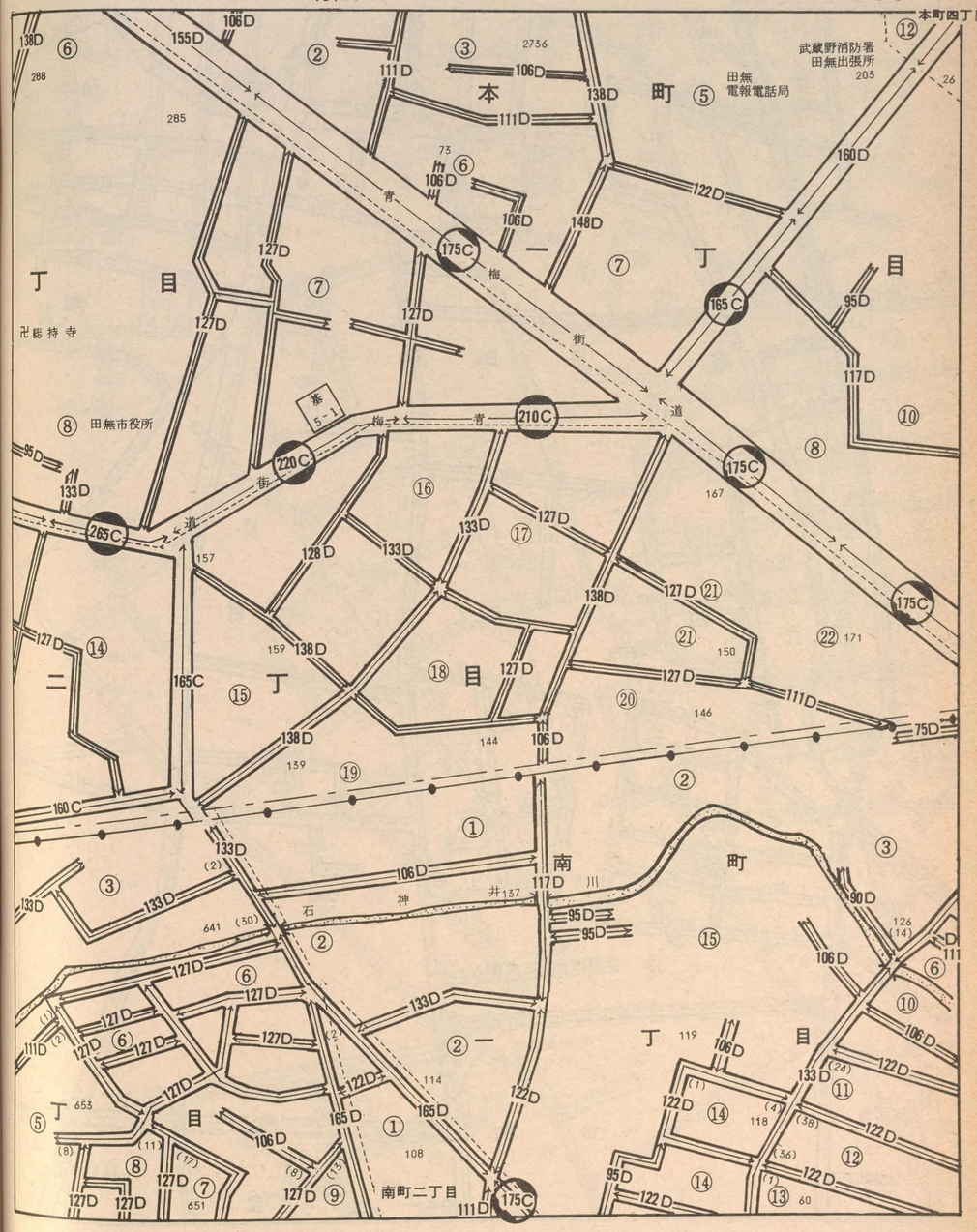

記号	借地権割合	記号	借地権割合
A	90%	E	50%
B	80%	F	40%
C	70%	G	30%
D	60%	H	20%

繁華街・高度商業地区
道路を中心として全地域
道路沿い

普通商業地区 併用住宅地区
全地域
北側道路沿い
南側全地域

中小工場地区
北側全地域
南側道路沿い
南側全地域

大工場地区
北側全地域
南側道路沿い
北側全地域

普通住宅地区 家内工場地区
無印は全地域

43164

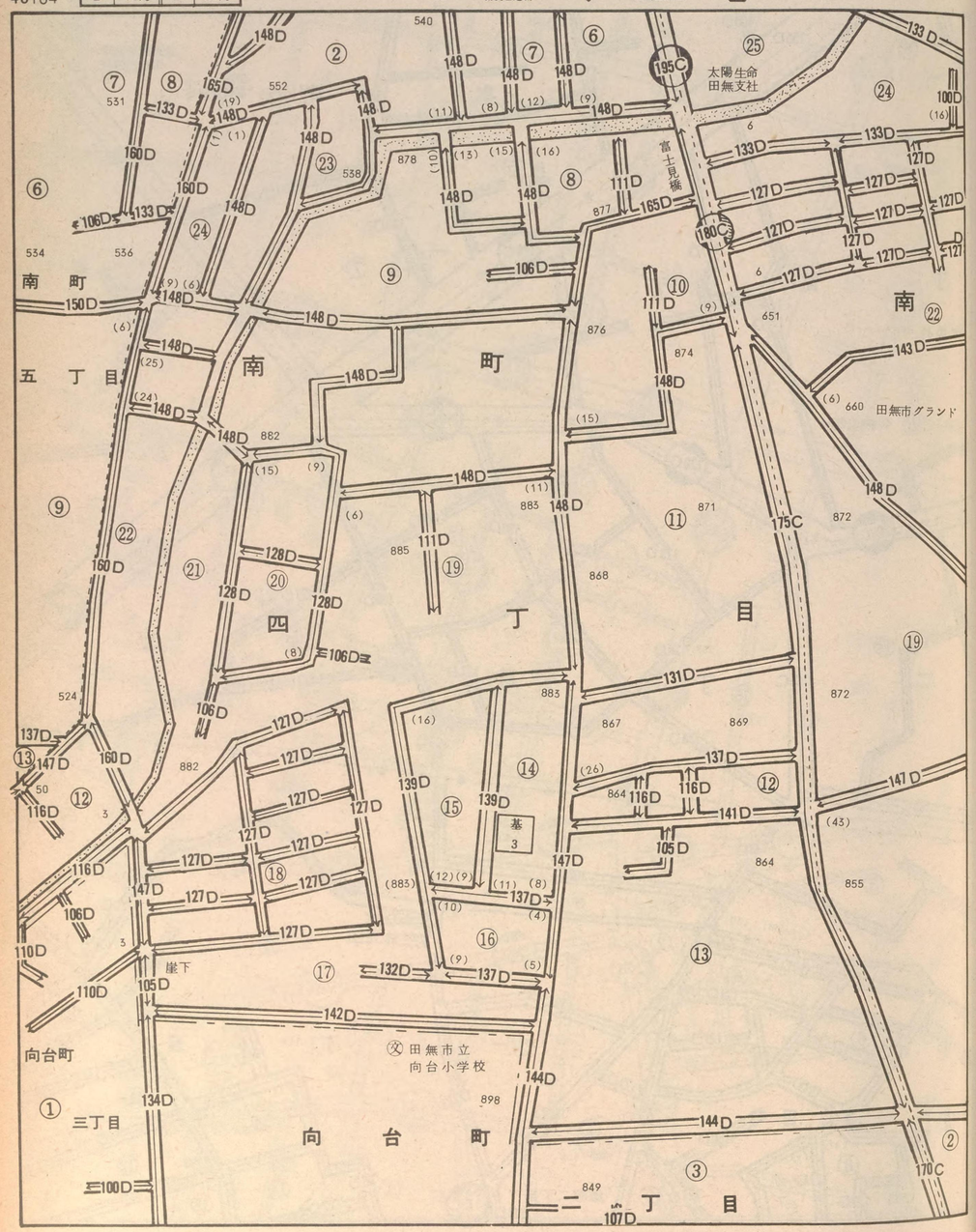

43163
43155
43169
43165

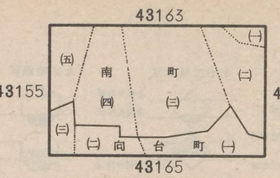

東村山

43164

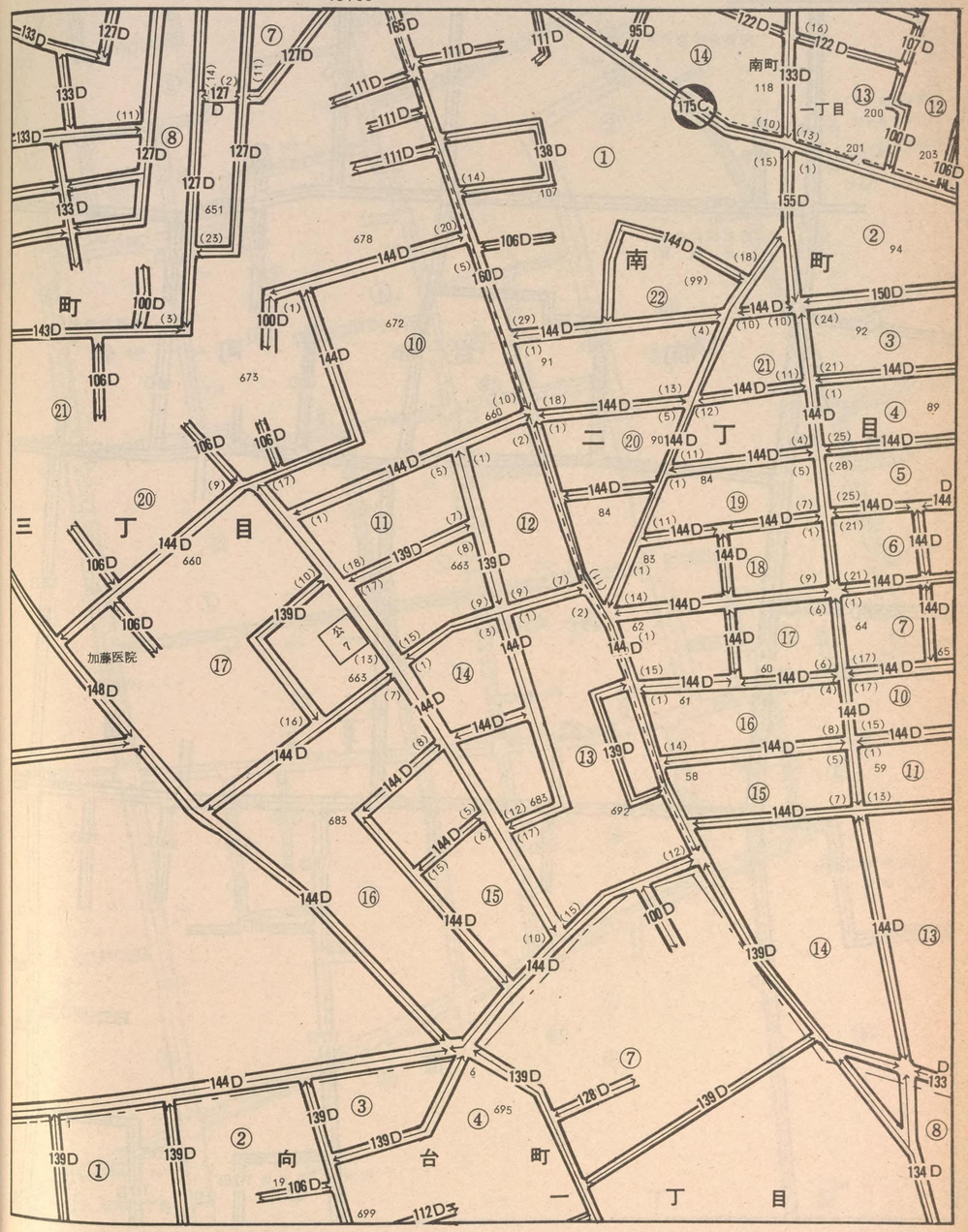

記号	借地権割合	記号	借地権割合
A	90%	E	50%
B	80%	F	40%
C	70%	G	30%
D	60%	H	20%

繁華街・高度商業地区
道路を中心として全地域
道路沿い

普通商業地区
併用住宅地区
全地域
北側道路沿い
南側全地域

中小工場地区
北側全地域
南側道路沿い
南側全地域

大工場地区
北側全地域
南側道路沿い
北側全地域

普通住宅地区
家内工場地区
無印は全地域

43165

向台小学校グランド
グリンターフ
ゴルフクラブ
豊島株式会社
田無寮
翼蔭幼稚園
サムエル保育園
向台町
三丁目
二丁目
一丁目

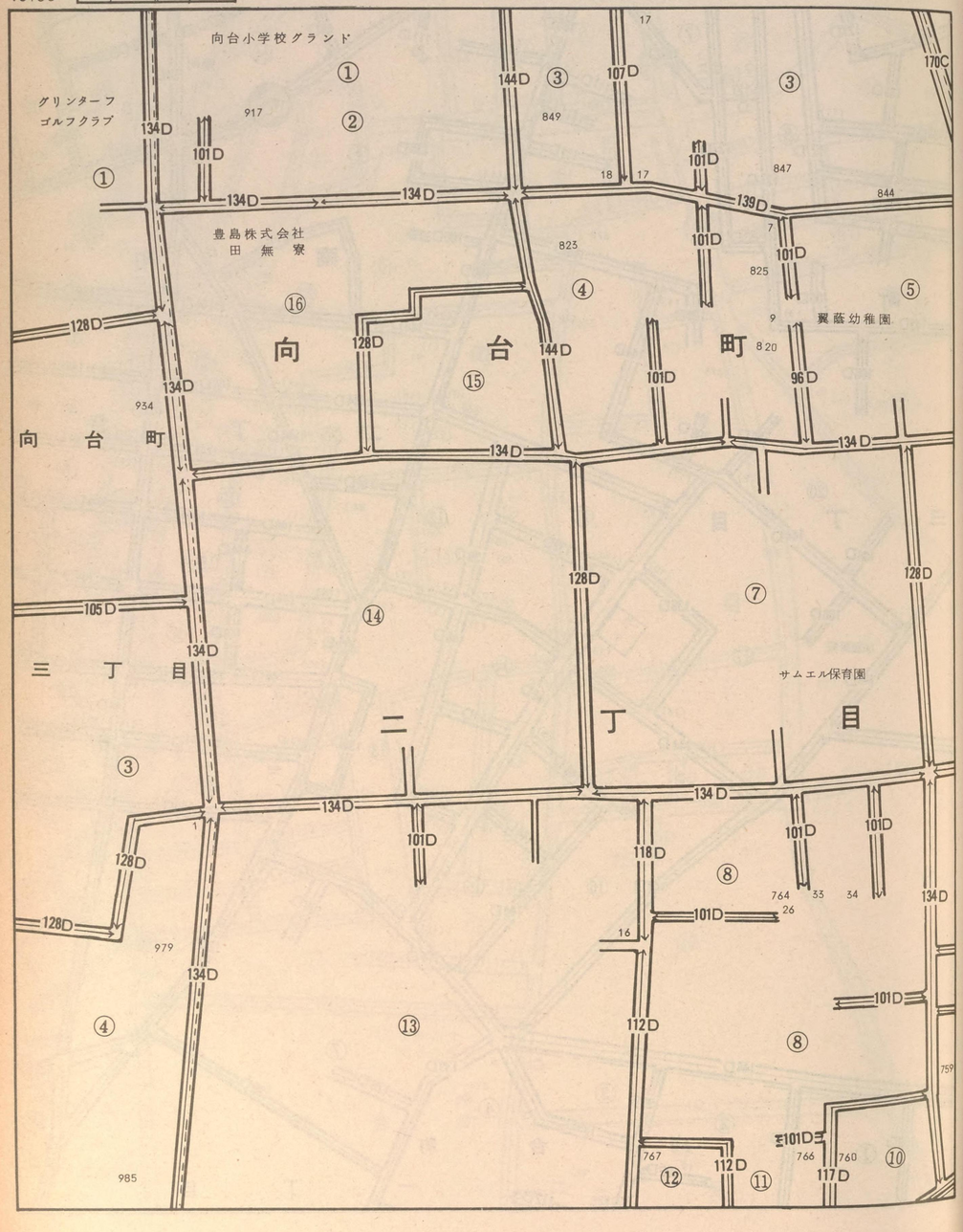

43164
43156
43170
43166
向台町
(三)
(二)
(一)
(一)新町

東村山

43165

東城
向台町
六町
一丁目
二丁目
新町
新町二丁目
境
新道
武蔵野女子学院
高等学校
養老院 尚和園

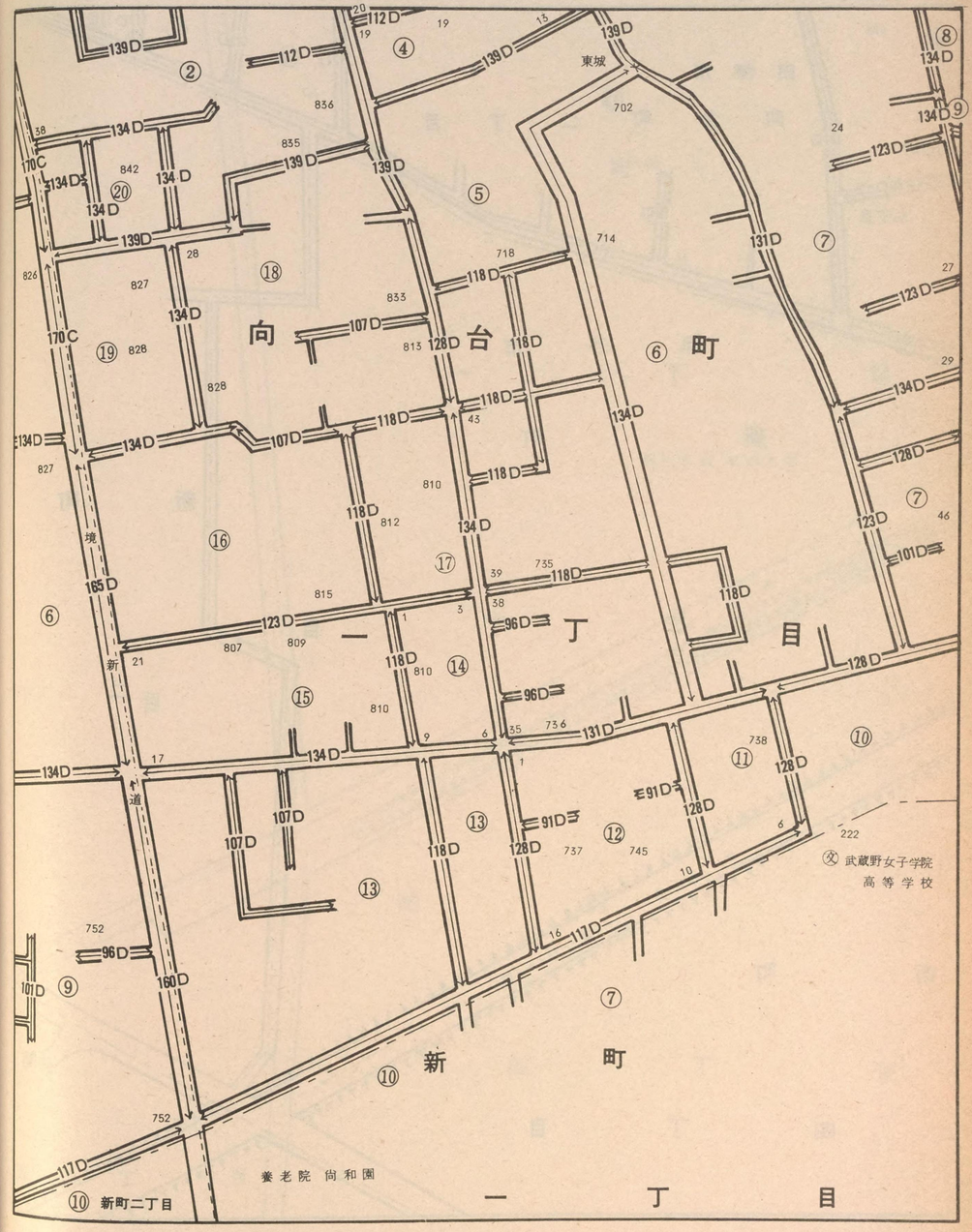

記号	借地権割合	記号	借地権割合
A	90%	E	50%
B	80%	F	40%
C	70%	G	30%
D	60%	H	20%

繁華街・高度商業地区
道路を中心として全地域
道路沿い

普通商業地区
併用住宅地区
全地域
北側道路沿い
南側全地域

中小工場地区
北側全地域
南側道路沿い
南側全地域

大工場地区
北側全地域
南側道路沿い
北側全地域

普通住宅地区
家内工場地区
無印は全地域

43166

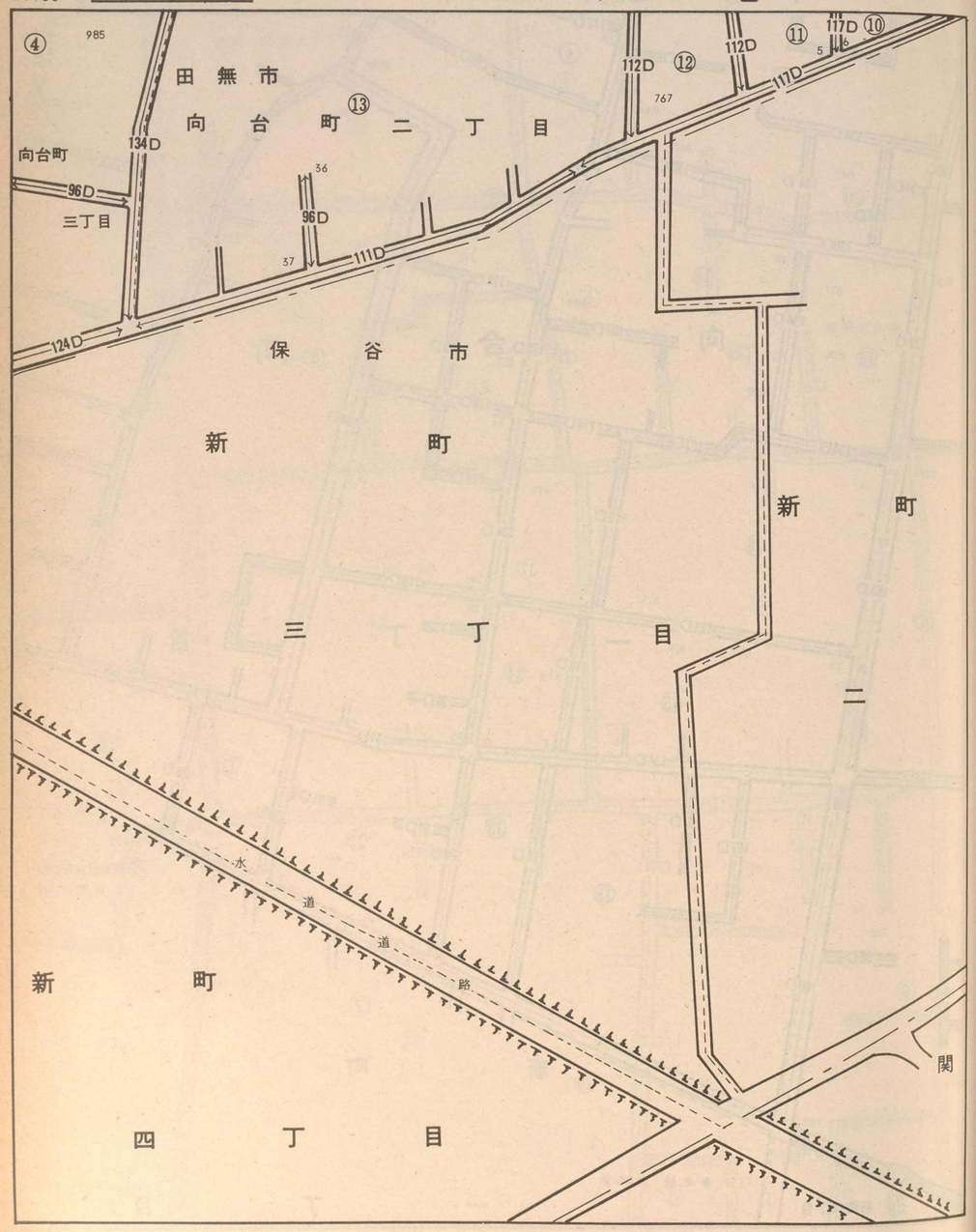

43165

43157

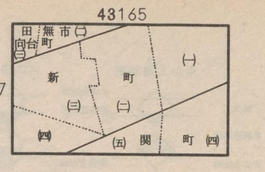

東村山

43166

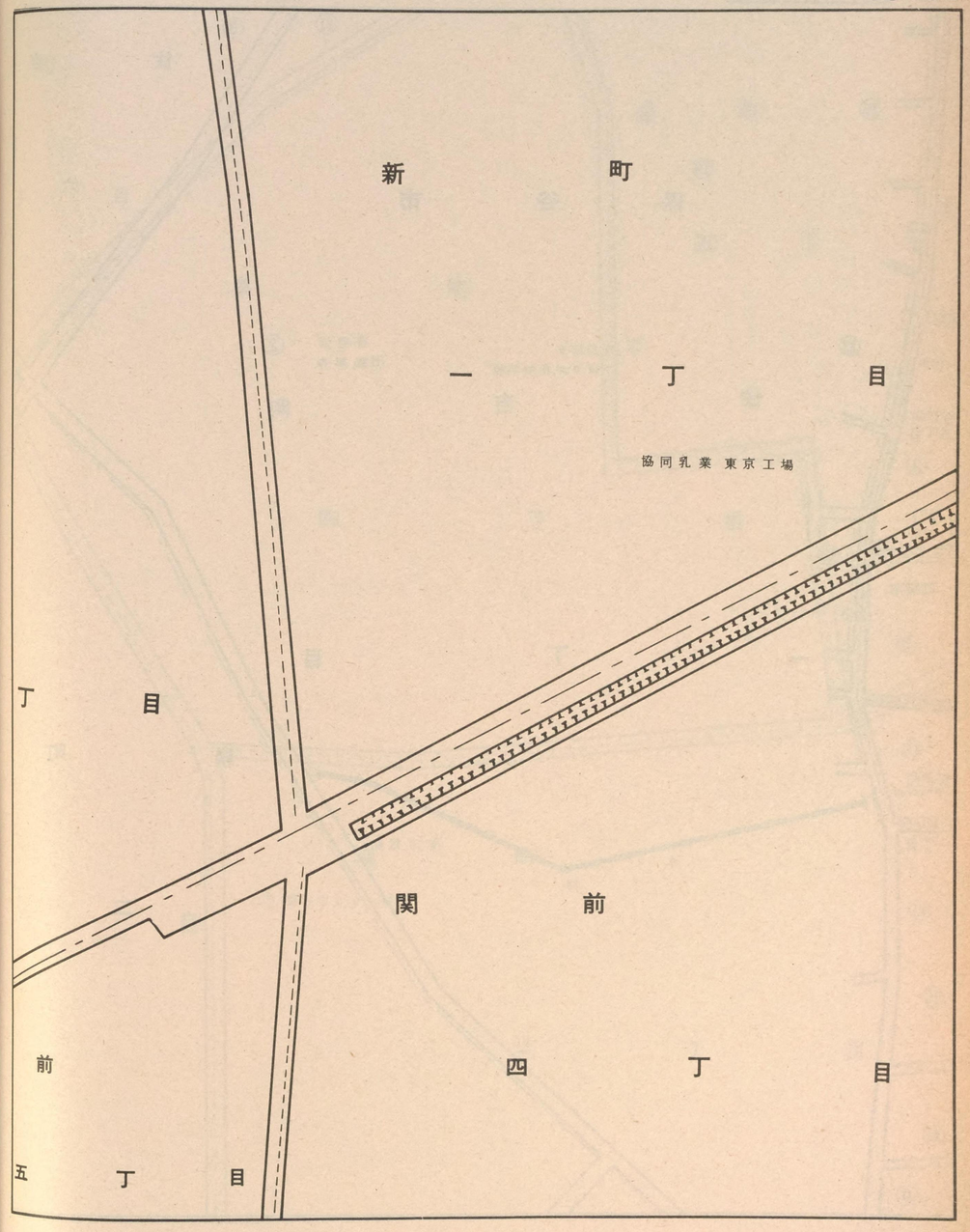

記号	借地権割合	記号	借地権割合
A	90%	E	50%
B	80%	F	40%
C	70%	G	30%
D	60%	H	20%

繁華街・高度商業地区
道路を中心として全地域
道路沿い

普通商業地区
併用住宅地区
全地域
北側道路沿い
南側全地域

中小工場地区
北側全地域
南側道路沿い
南側全地域

大工場地区
北側全地域
南側道路沿い
北側全地域

普通住宅地区
家内工場地区
無印は全地域

43167

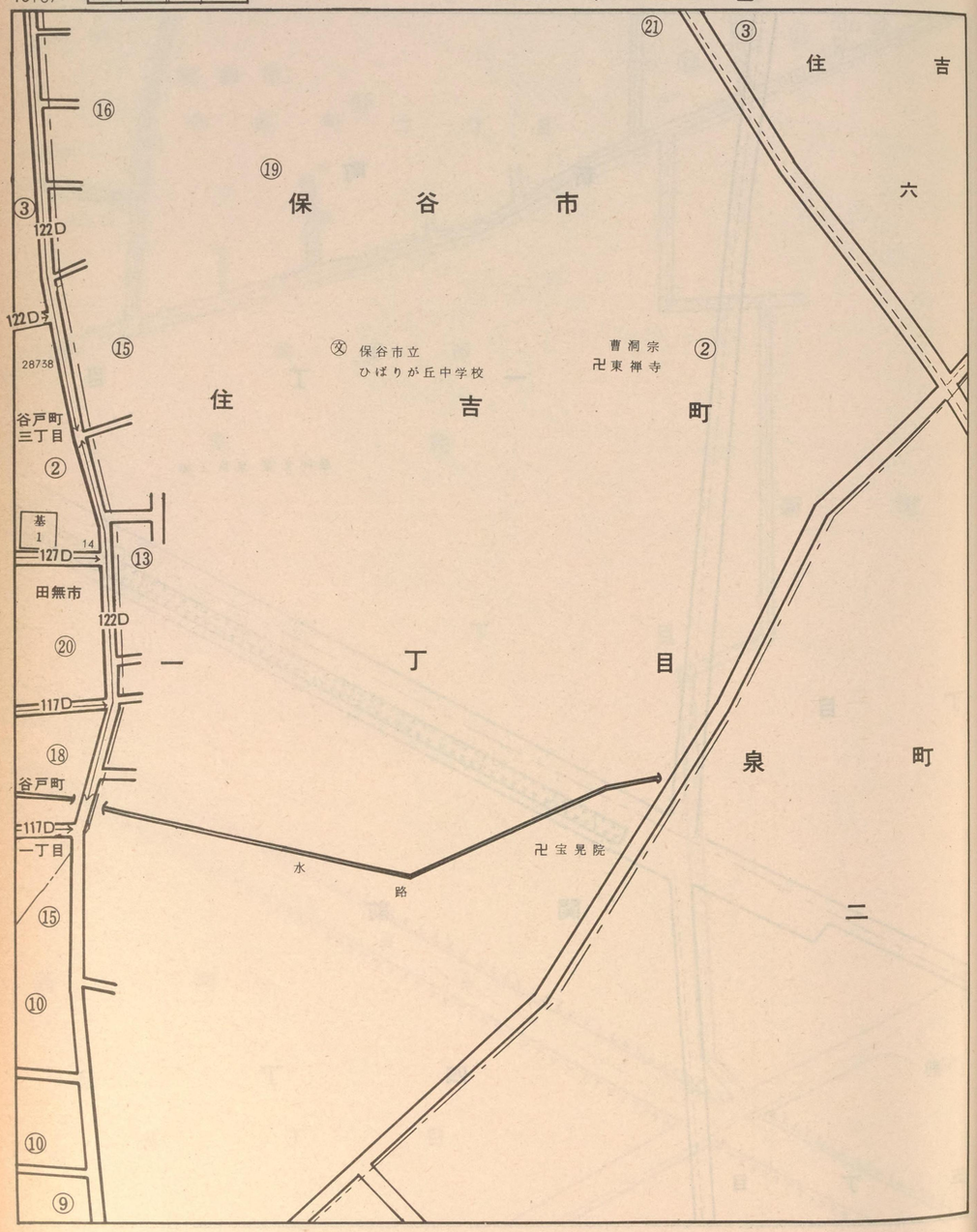

43160

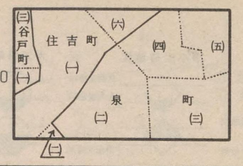

東村山

43167

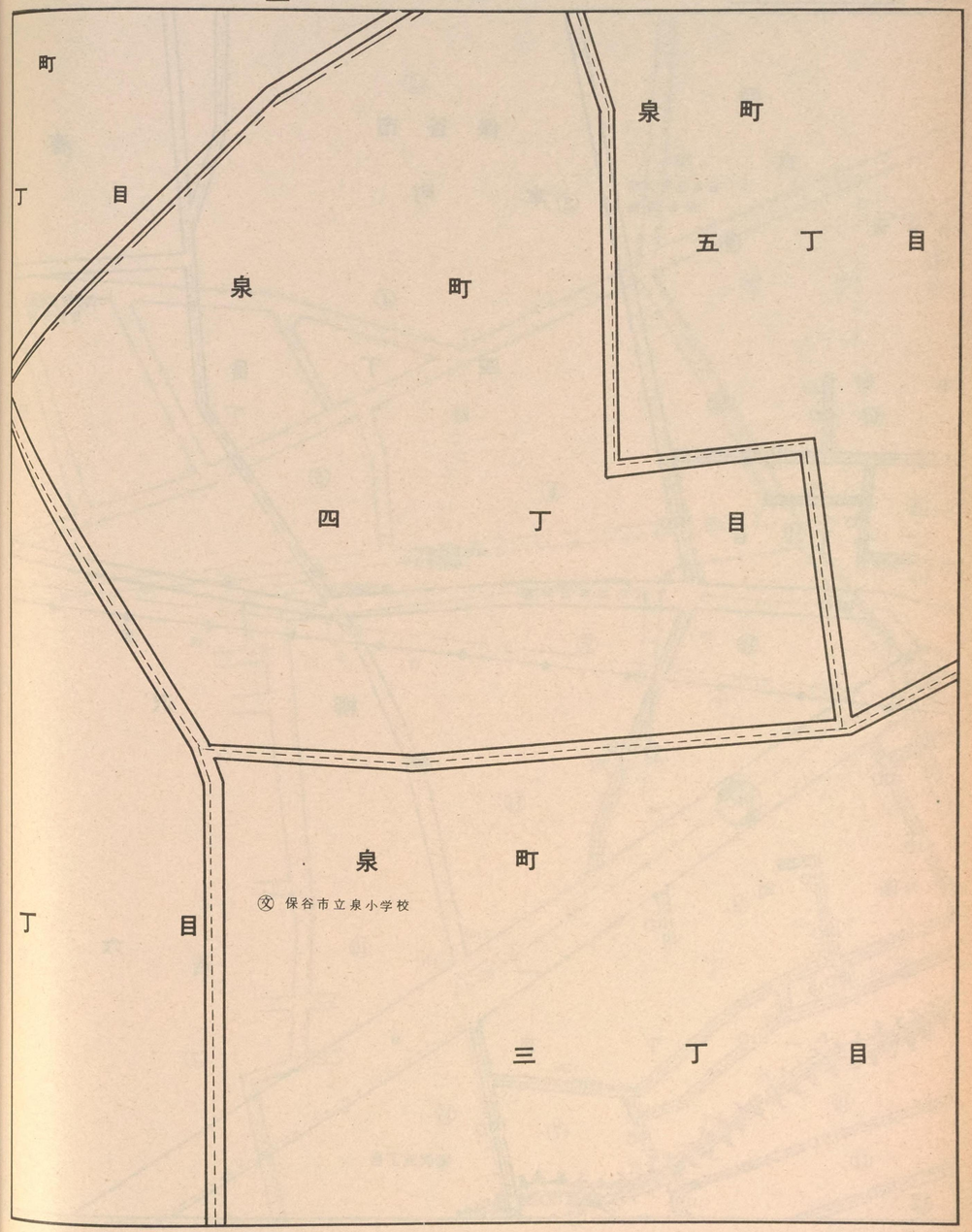

記号	借地権割合	記号	借地権割合
A	90%	E	50%
B	80%	F	40%
C	70%	G	30%
D	60%	H	20%

繁華街・高度商業地区
道路を中心として全地域
道路沿い

普通商業地区
併用住宅地区
全地域
北側道路沿い
南側全地域

中小工場地区
北側全地域
南側道路沿い
南側全地域

大工場地区
北側全地域
南側道路沿い
北側全地域

普通住宅地区
家内工場地区
無印は全地域

43168

保谷市
本町
四丁目
一丁目
南町
柳沢六丁目
柳沢五丁目
日本住宅公団保谷団地
クリストロア幼稚園
西武信用金庫保谷支店
東京都民銀行上保谷支店
千代田線馬田無線
西武新宿線
青梅街道

43163
43169

東村山

43168

町
本町
二丁目
三丁目
西武柳沢駅
東伏見一丁目
柳沢
一丁目

記号	借地権割合	記号	借地権割合
A	90%	E	50%
B	80%	F	40%
C	70%	G	30%
D	60%	H	20%

繁華街・高度商業地区
道路を中心として全地域
道路沿い

普通商業地区
併用住宅地区
全地域
北側道路沿い
南側全地域

中小工場地区
北側全地域
南側道路沿い
南側全地域

大工場地区
北側全地域
南側道路沿い
北側全地域

普通住宅地区
家内工場地区
無印は全地域

43169

南⑫町 一丁目⑫ 目 柳沢 五丁目 二丁目 向台町一丁目

川村精管工業ＫＫ 保谷工場

保谷市

石神井川

122D 75D 117D 111D 127D 121D 175C 150D 155D 144D 133D 148D 139D 118D 123D 112D

南⑥町 ⑦ ⑩ ⑪ ⑬

(文)田無市立柳沢小学校

43168 43164 南町 柳沢 向台町 43170

東村山 43169

柳沢 一丁目 青梅街道 柳沢 二丁目 三丁目

東京ガス 保谷整圧所タンク

朝比奈機械株式会社 工場

記号	借地権割合	記号	借地権割合
A	90%	E	50%
B	80%	F	40%
C	70%	G	30%
D	60%	H	20%

繁華街・高度商業地区
道路を中心として全地域
道路沿い

普通商業地区
併用住宅地区
全地域
北側道路沿い
南側全地域

中小工場地区
北側全地域
南側道路沿い
南側全地域

大工場地区
北側全地域
南側道路沿い
北側全地域

普通住宅地区
家内工場地区
無印は全地域

43170

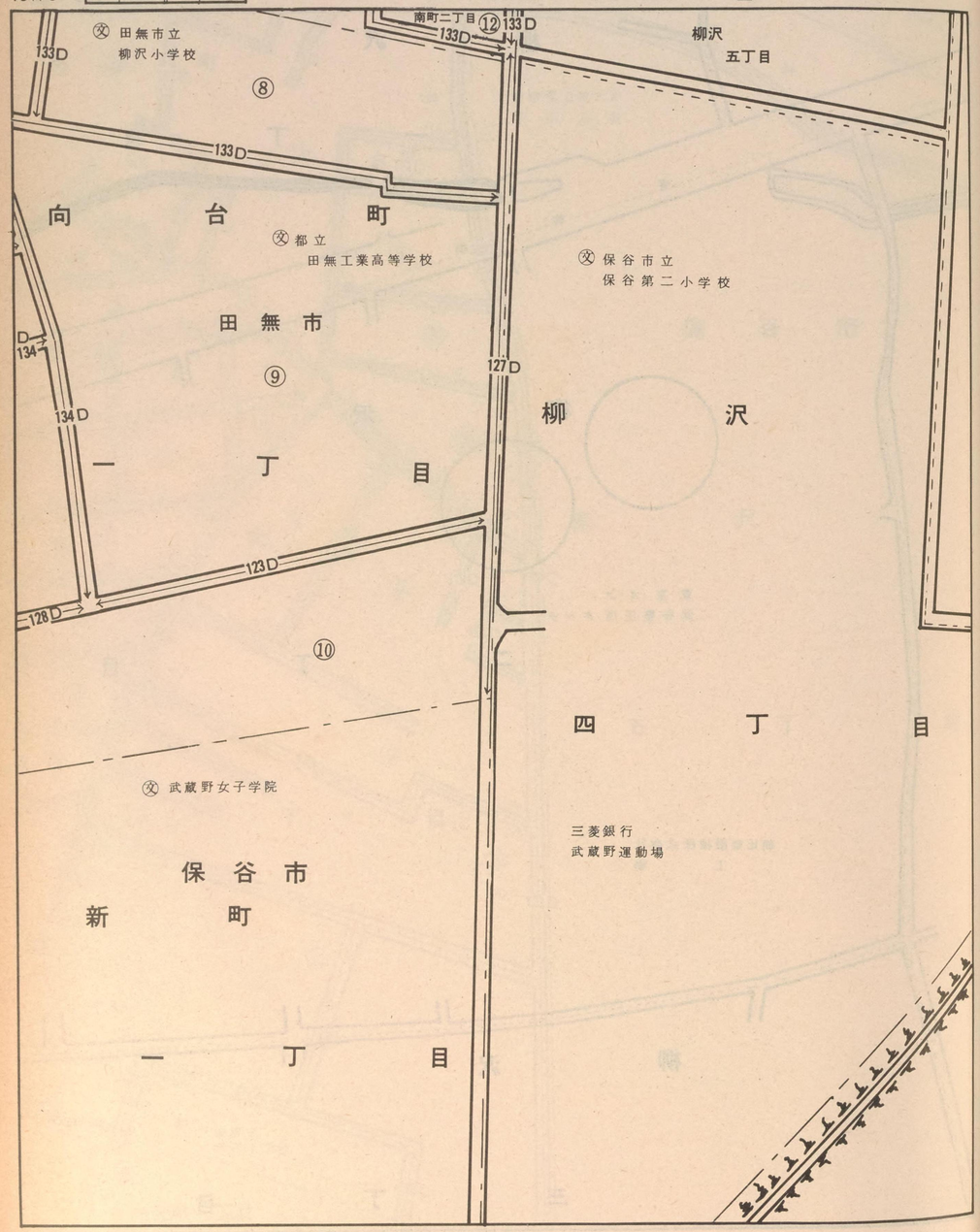

43169
43165

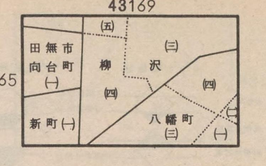

東村山

43170

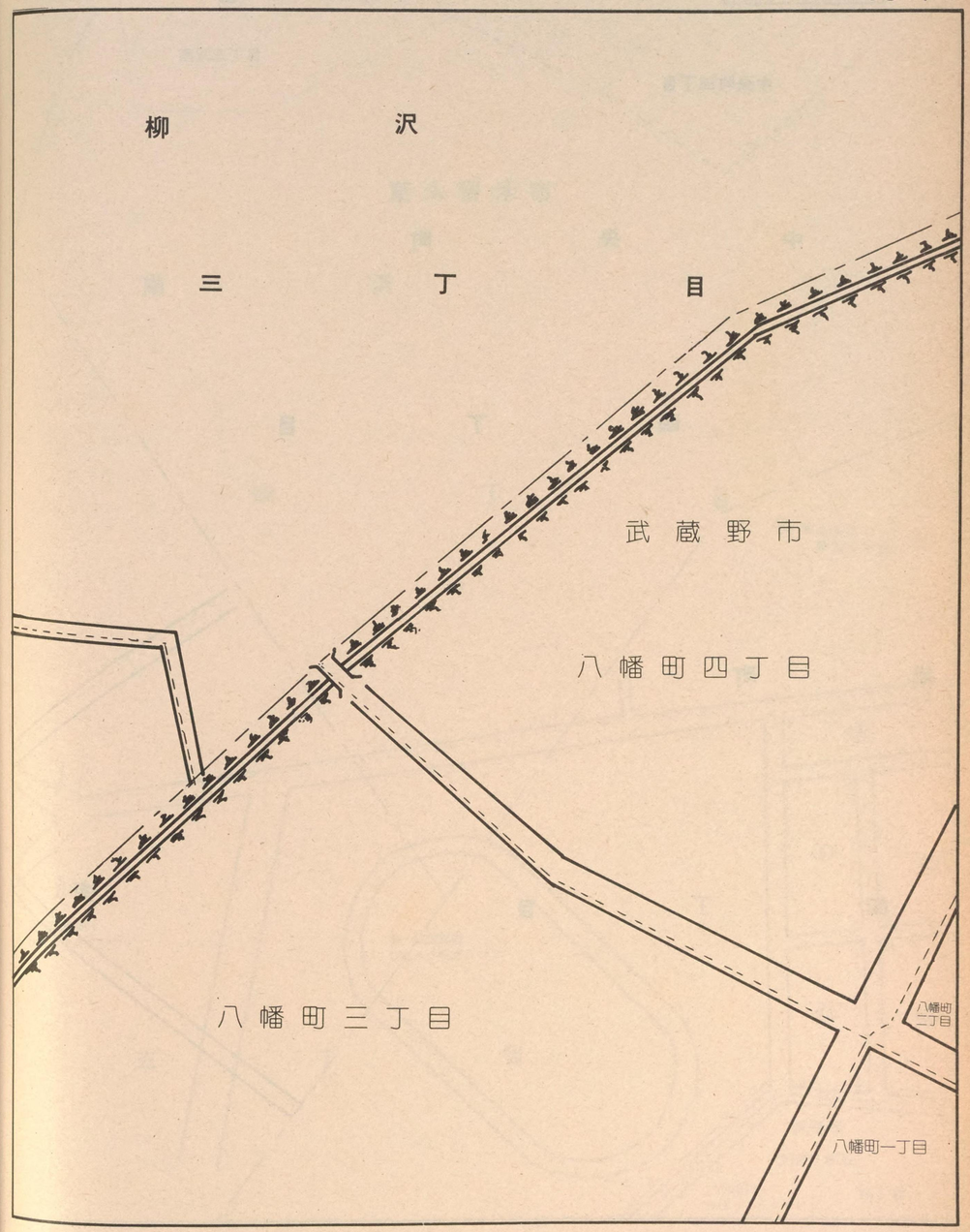

記号	借地権割合	記号	借地権割合
A	90%	E	50%
B	80%	F	40%
C	70%	G	30%
D	60%	H	20%

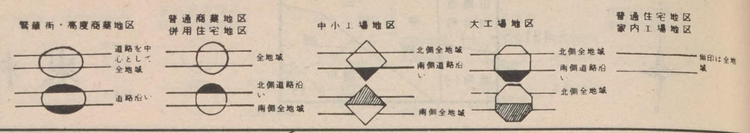

43171

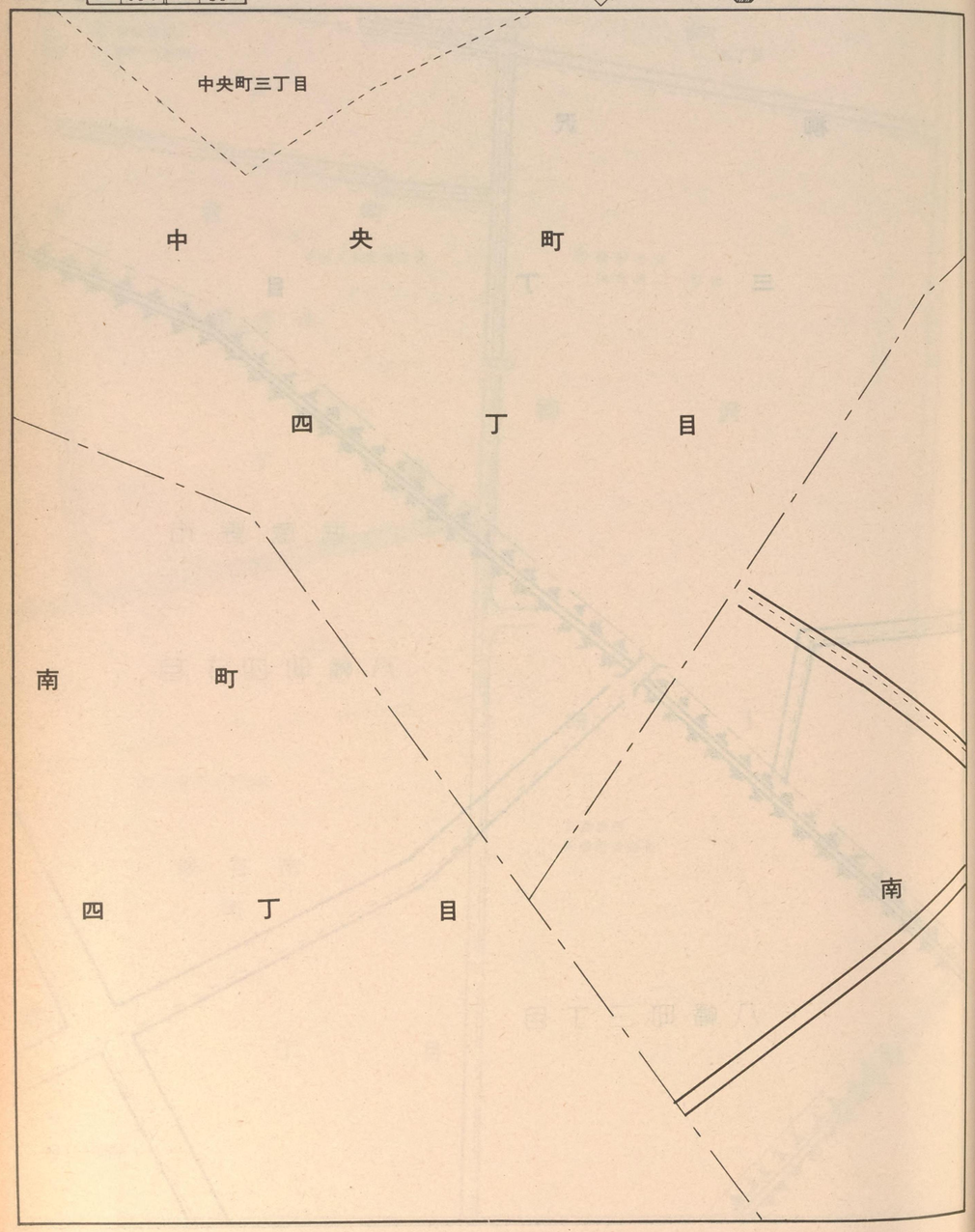

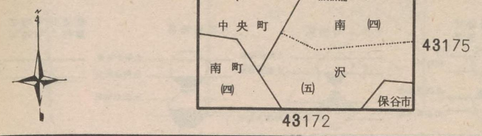

東村山

43171

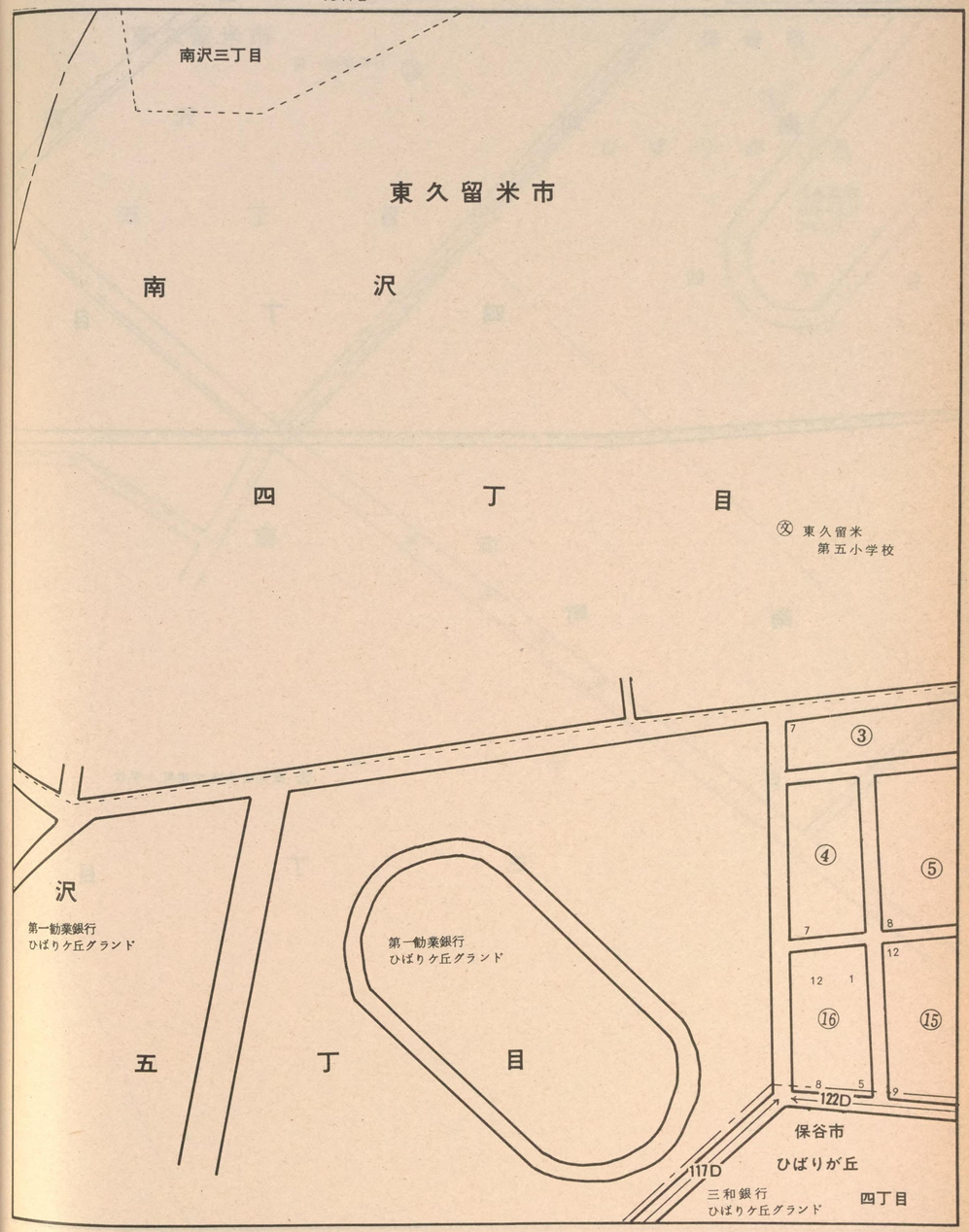

記号	借地権割合	記号	借地権割合
A	90%	E	50%
B	80%	F	40%
C	70%	G	30%
D	60%	H	20%

繁華街・高度商業地区
道路を中心として全域
道路沿い

普通商業地区
併用住宅地区
全地域
北側道路沿い
南側全地域

中小工場地区
北側全地域
南側道路沿い
南側全地域

大工場地区
北側全地域
南側道路沿い
北側全地域

普通住宅地区
家内工場地区
幅員は全地域

43172

南　町

四　丁　目

南　町

㊏ 南久留米市立南町小学校

三　丁　目

43171

南沢(五)　ひばりが丘(四)

(四)

(三)南　町(一)

43176

東村山

43172

東久留米市

第一勧業銀行グランド ⑱

南　沢

五　丁　目

117D

保谷市

⑥

ひばりが丘

三和銀行ひばりケ丘グランド

四　丁　目

南　町

所沢街道

117D

一　丁　目

記号	借地権割合	記号	借地権割合
A	90%	E	50%
B	80%	F	40%
C	70%	G	30%
D	60%	H	20%

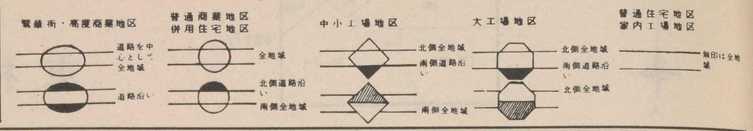

43173

小金井市

関野町一丁目

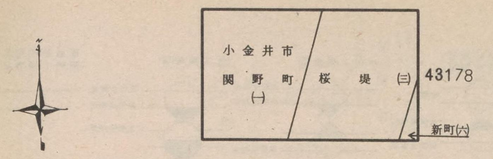

東村山

43173

桜堤三丁目

④

③

②

124D

⑧新町六丁目

水路

記号	借地権割合	記号	借地権割合
A	90%	E	50%
B	80%	F	40%
C	70%	G	30%
D	60%	H	20%

繁華街・高度商業地区
道路を中心として全地域
道路沿い

普通商業地区
併用住宅地区
全地域
北側道路沿い
南側全地域

中小工場地区
北側全地域
南側道路沿い
南側全地域

大工場地区
北側全地域
南側道路沿い
北側全地域

普通住宅地区
家内工場地区
端田は全地域

43174

南沢一丁目

南沢

南沢

三丁目

二丁目

南沢四丁目

43181

43175

東村山

43174

学園町一丁目

学園町二丁目

115

116

165D

165D

記号	借地権割合	記号	借地権割合
A	90%	E	50%
B	80%	F	40%
C	70%	G	30%
D	60%	H	20%

繁華街・高度商業地区
道路を中心として全地域
道路沿い

普通商業地区 併用住宅地区
全地域
北側道路沿い
南側全地域

中小工場地区
北側全地域
南側道路沿い
南側全地域

大工場地区
北側全地域
南側道路沿い
北側全地域

普通住宅地区 家内工場地区
無印は全地域

43175

東久留米市

南沢二丁目

南沢四丁目

ひばりが丘団地

南沢五丁目

保谷市

ひばりが丘四丁目

三和銀行 ひばりが丘寮

138D
122D
148D
155D

43174
43171
43182
43176
谷戸町(二)

(二) 学園(二) 南(四) ひばりが丘団地 (二) 沢(五) (四) ひばりが丘(三)

東村山

43175

学園町二丁目

ひばりが丘

ひばりが丘三丁目

二丁目

文 保谷市立中原小学校

保谷市立そよかぜ保育園

ひばりケ丘団地汚水処理場

保谷市役所

中原出張所

野球場

西友ストアーひばりケ丘店

谷戸町二丁目

165D
106D
127D
133D
170C
175C
160D
138D
155D

記号	借地権割合	記号	借地権割合
A	90%	E	50%
B	80%	F	40%
C	70%	G	30%
D	60%	H	20%

繁華街・高度商業地区
道路を中心として全地域
道路沿い

普通商業地区
併用住宅地区
全地域
北側道路沿い
南側全地域

中小工場地区
北側全地域
南側道路沿い
南側全地域

大工場地区
北側全地域
南側道路沿い
北側全地域

普通住宅地区
家内工場地区
無印は全地域

43176

保谷市

ひばりが丘

卍 東京本願寺出張所

東本願寺墓地
大谷派各寺院墓地

四丁目

卍 真宗大谷派 真教寺

東久留米市

南町一丁目

西原町五丁目

田無市
西原町四丁目

所 沢 街 道

90D 106D 117D 111D 148D 155D

43175

43172

43183

ひばりが丘団地

南町一・四、西原町

緑町一・二・三

谷戸町一・二・三

43176

東村山

ひばりが丘

ひばりが丘団地

ひばりヶ丘公園

田無市

谷戸町二丁目

緑町三丁目

緑町二丁目

緑町一丁目

138D 155D 160D

記号	借地権割合	記号	借地権割合
A	90%	E	50%
B	80%	F	40%
C	70%	G	30%
D	60%	H	20%

繁華街・高度商業地区
道路を中心として全地域
道路沿い

普通商業地区
併用住宅地区
全地域
北側道路沿い
南側全地域

中小工場地区
北側全地域
南側道路沿い
南側全地域

大工場地区
北側全地域
南側道路沿い
北側全地域

普通住宅地区
家内工場地区
無印は全地域

43177

通省産業省工業技術院
電子技術総合研究所
田無分室

向台町五丁目

向　台

四

水道路

⑥

123D

124D

桜堤

⑥

三丁目

新町六丁目

⑪

㉒

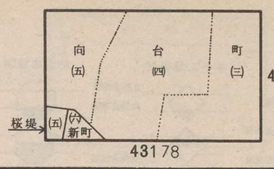

43187

43178

東村山

43177

田無市

町

丁　目

向台町三丁目

石川島播磨重工業ＫＫ
航空エンジン事業部田無工場

記号	借地権割合	記号	借地権割合
A	90%	E	50%
B	80%	F	40%
C	70%	G	30%
D	60%	H	20%

繁華街・高度商業地区
道路を中心として全地域
道路沿い

普通商業地区
併用住宅地区
全地域
北側道路沿い
南側全地域

中小工場地区
北側全地域
南側道路沿い
南側全地域

大工場地区
北側全地域
南側道路沿い
北側全地域

普通住宅地区
家内工場地区
無印は全地域

43178

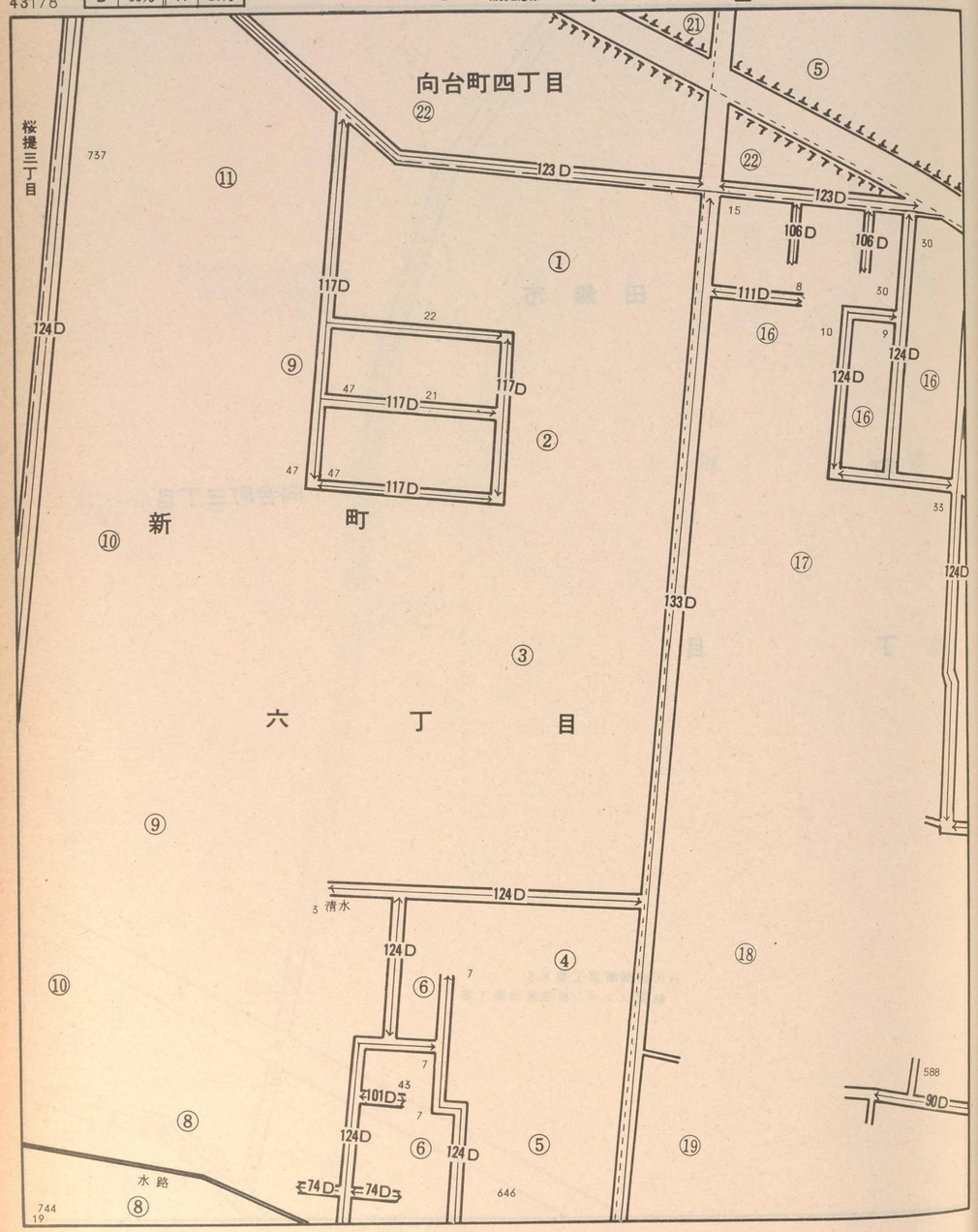

43177
43173
43188
43179
桜堤(三)
向台町(三)
新町(六)
町(五)
(四)
(三)

東村山

43178

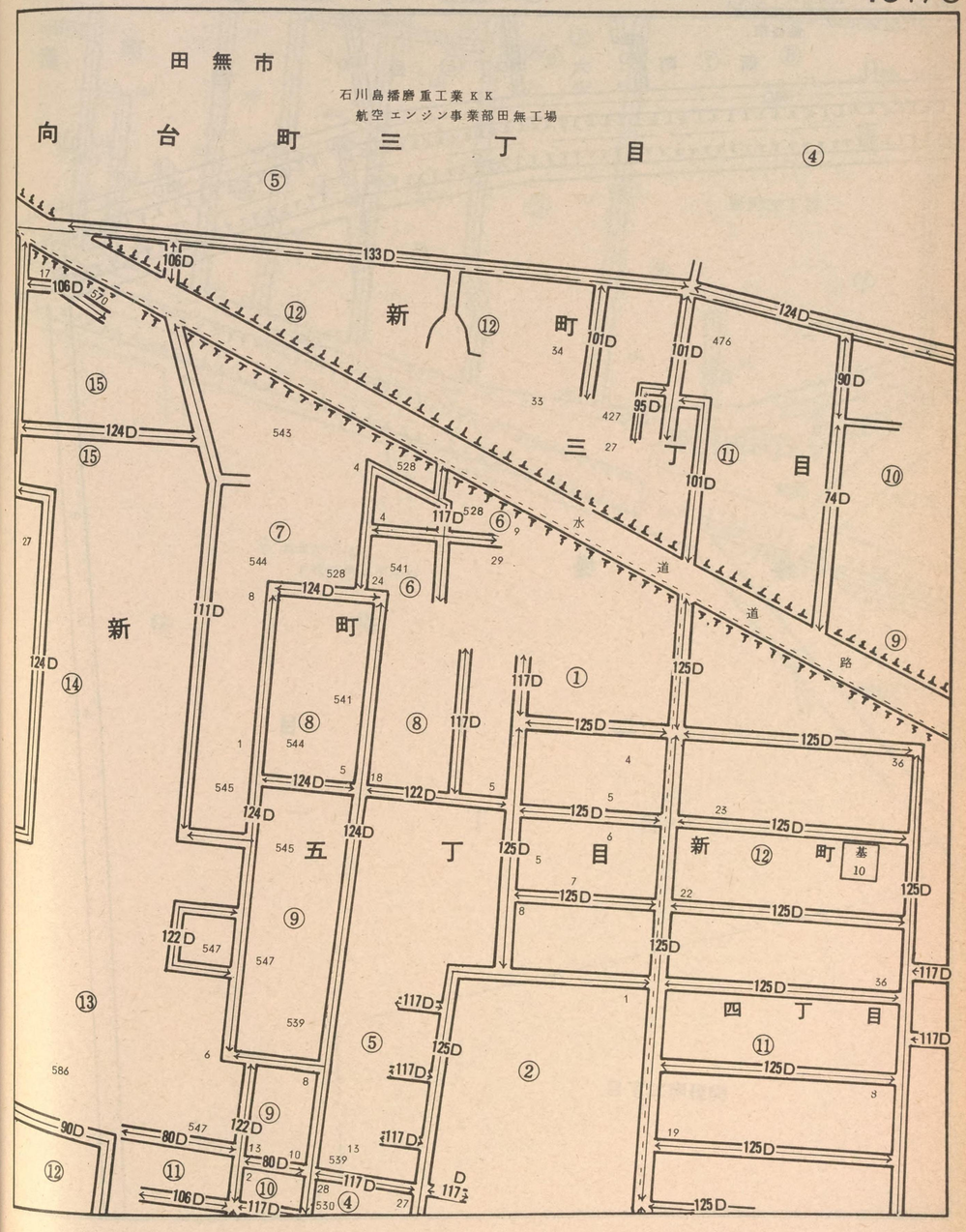

記号	借地権割合	記号	借地権割合
A	90%	E	50%
B	80%	F	40%
C	70%	G	30%
D	60%	H	20%

繁華街・高度商業地区
道路を中心として全地域
道路沿い

普通商業地区
併用住宅地区
全地域
北側道路沿い
南側全地域

中小工場地区
北側全地域
南側道路沿い
南側全地域

大工場地区
北側全地域
南側道路沿い
北側全地域

普通住宅地区
家内工場地区
無印は全地域

43179

保谷市

⑧ 新 ⑦ 町 六 ⑥ 丁 ⑤ 目

新

19 708 16 678 654 5 638 605 ⑲ 602 597 ⑫ 12

140D 124D 124D 133D 165D

あやはの橋

くぬぎ橋

中央通り

桜 堤

二 丁 目

梶野町二丁目

43178

(六) 新町(五) (四) 関前(五)

桜 (二) 堤 (一) 境 (四)

小金井市 梶野町(二)

43189

東村山

43179

85D 117D 101D 125D

町 五 丁 目 新町四丁目

12 533 20 3 27 536 27 2 24 9 23 5 513 ⑩ ⑤

18 554 554 90D 106D ⑪ 597 10 552 12 553 124D 534 124D 522 124D 130D 133D

⑩ 6 ④ 536 17 519 ④ 124D 520 ③ ⑨ ⑦ ⑥

553 11 518 446 8 44 85D 165D

⑧ 関前 五丁目

境橋

㊏ 武蔵野市立 武蔵野第二中学校

境四丁目

桜 堤

一 丁 目

記号	借地権割合	記号	借地権割合
A	90%	E	50%
B	80%	F	40%
C	70%	G	30%
D	60%	H	20%

繁華街・高度商業地区
道路を中心とした全地域
道路沿い

普通商業地区
併用住宅地区
全地域
北側道路沿い
南側全地域

中小工場地区
北側全地域
南側道路沿い
南側全地域

大工場地区
北側全地域
南側道路沿い
北側全地域

普通住宅地区
家内工場地区
福田は全地域

43180

東久留米市

浅　間　町

一　丁　目

浅間町二丁目

河

川

西武鉄道池袋線

自由学園

学園町一丁目

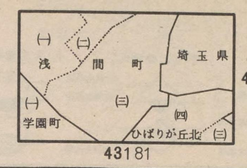

東村山

43180

浅　間　町

埼　玉　県

三　丁　目

ひばりが丘北　三丁目

ひばりが丘北　四丁目

埼玉県

越後屋
呉服

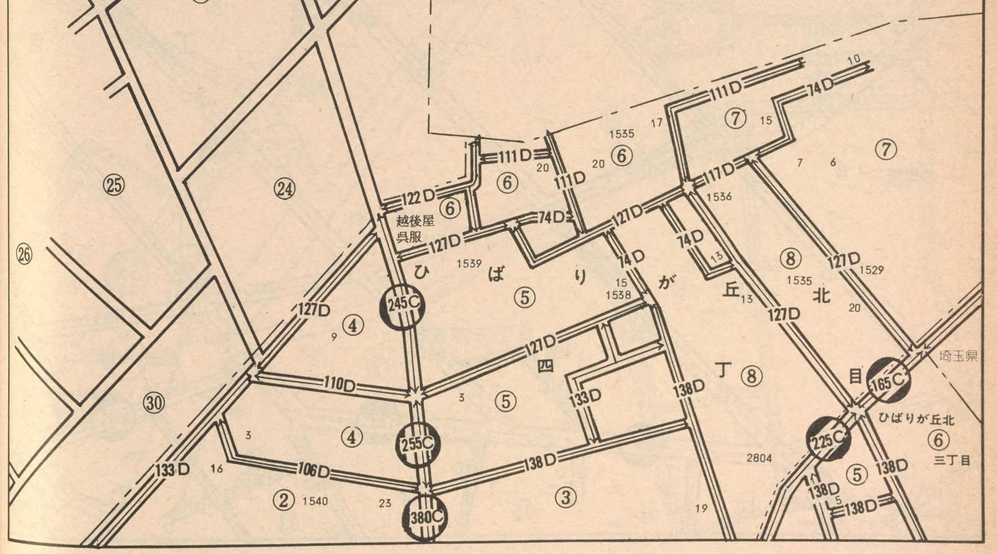

記号	借地権割合	記号	借地権割合
A	90%	E	50%
B	80%	F	40%
C	70%	G	30%
D	60%	H	20%

繁華街・高度商業地区
普通商業地区 併用住宅地区
中小工場地区
大工場地区
普通住宅地区 家内工場地区

43181

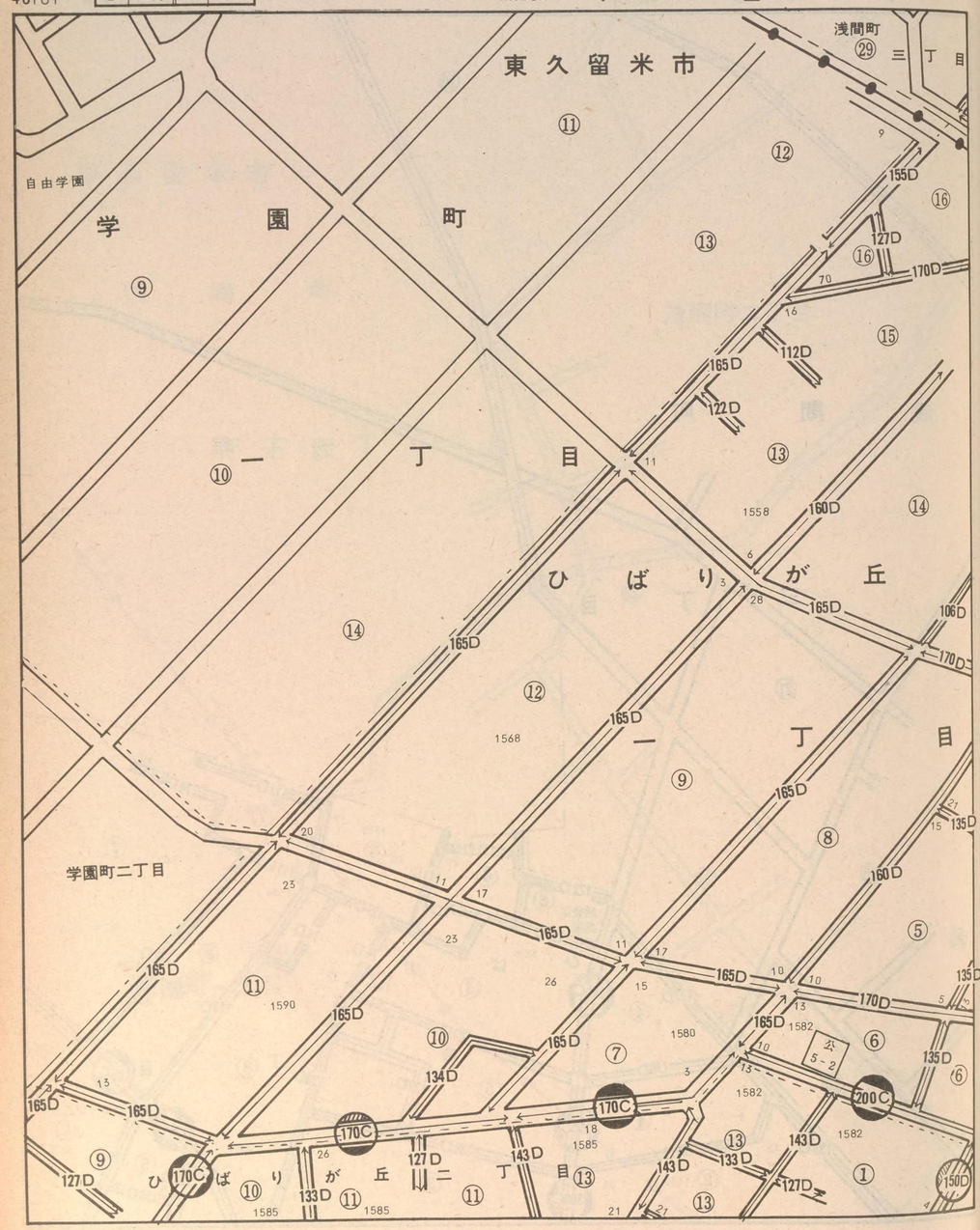

43180
浅間町
学園町
ひばりが丘
ひばりが丘北
住吉町
谷戸町
43174
43191
43182

東村山

43181

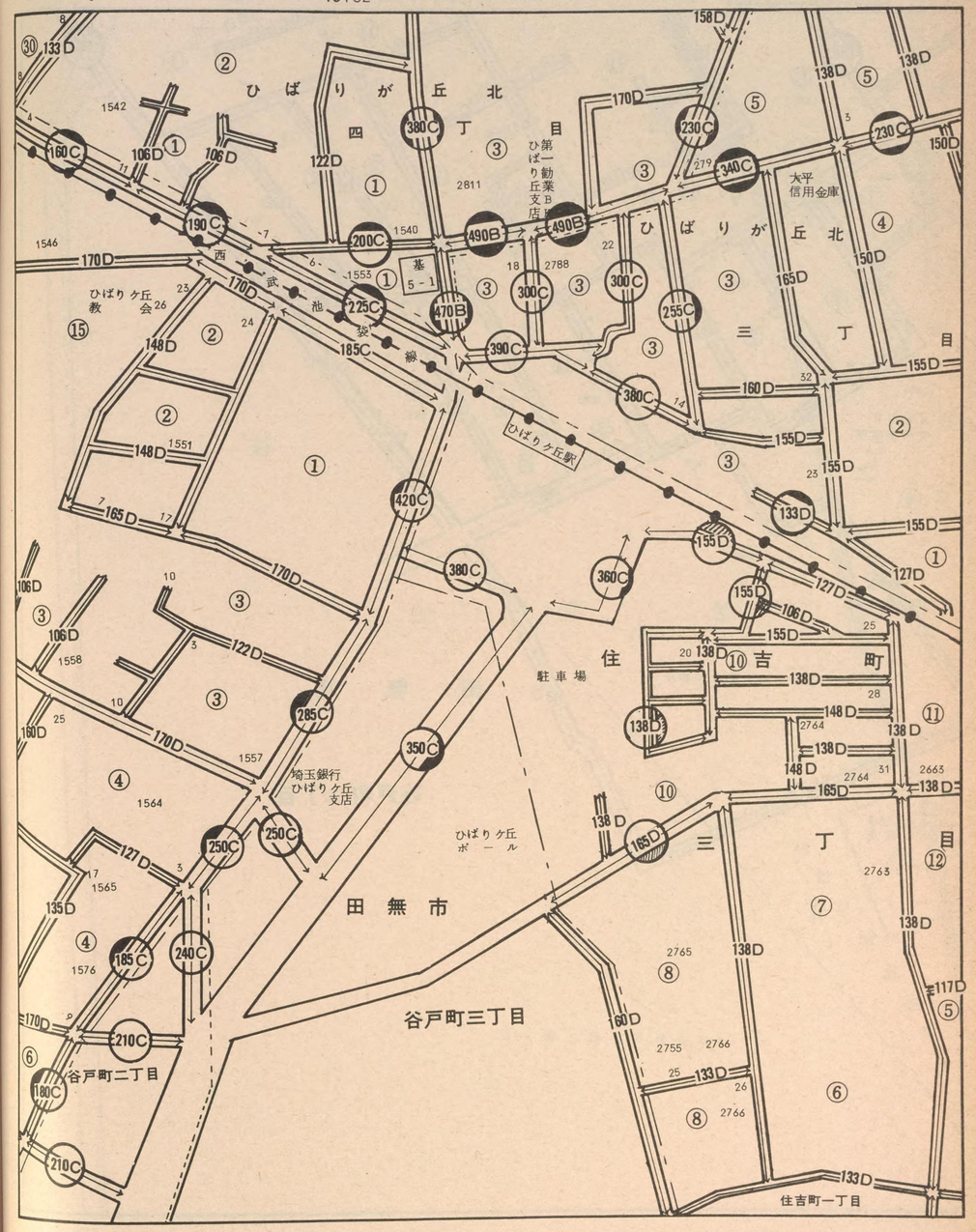

記号	借地権割合	記号	借地権割合
A	90%	E	50%
B	80%	F	40%
C	70%	G	30%
D	60%	H	20%

繁華街・高度商業地区
道路を中心として全地域
道路沿い

普通商業地区
併用住宅地区
全地域
北側道路沿い
南側全地域

中小工場地区
北側全地域
南側道路沿い
南側全地域

大工場地区
北側全地域
南側道路沿い
北側全地域

普通住宅地区
家内工場地区
無印は全地域

43182

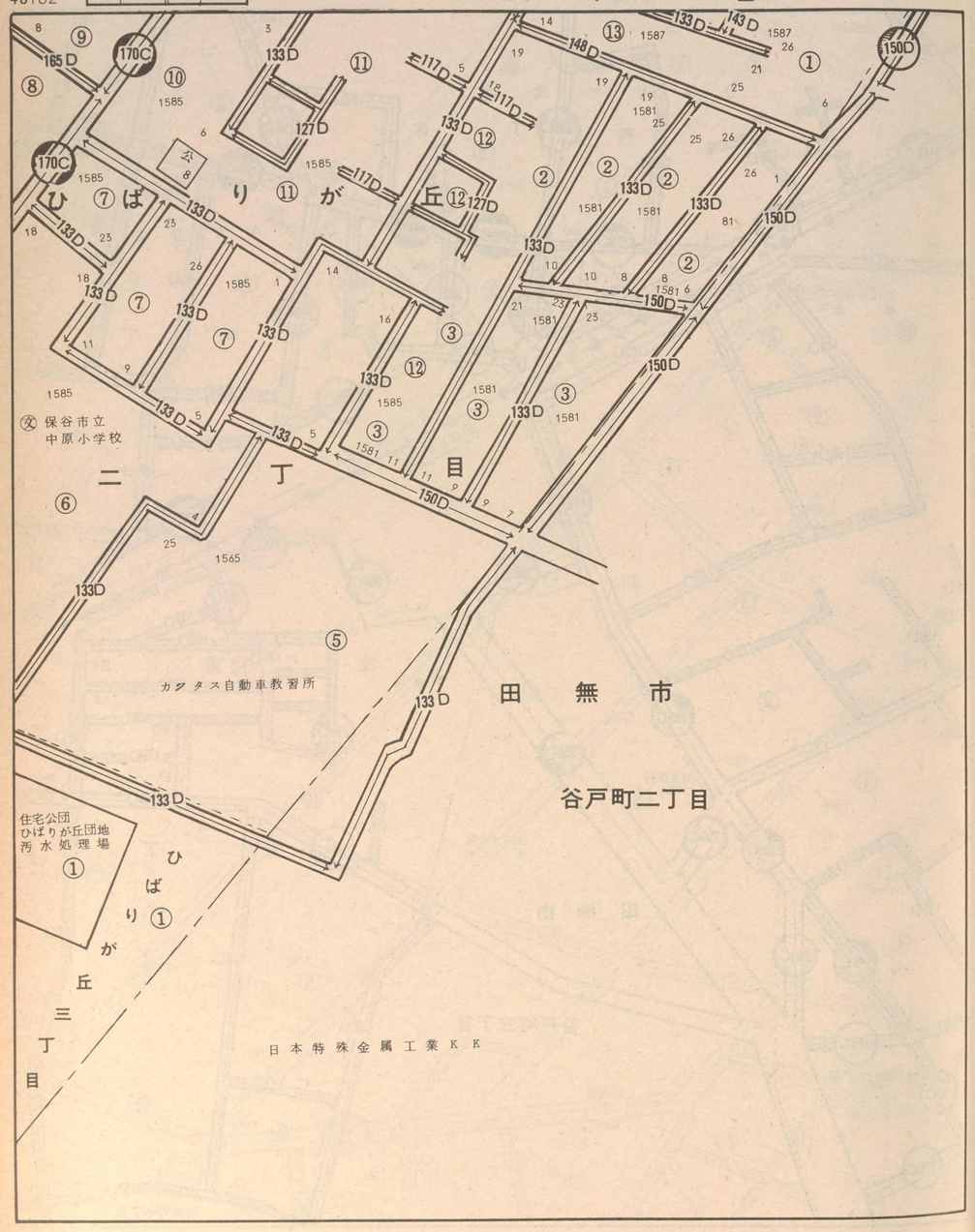

43181
43175
43192
43183

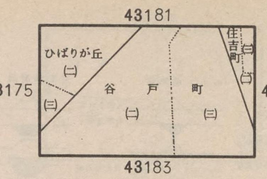

東村山

43182

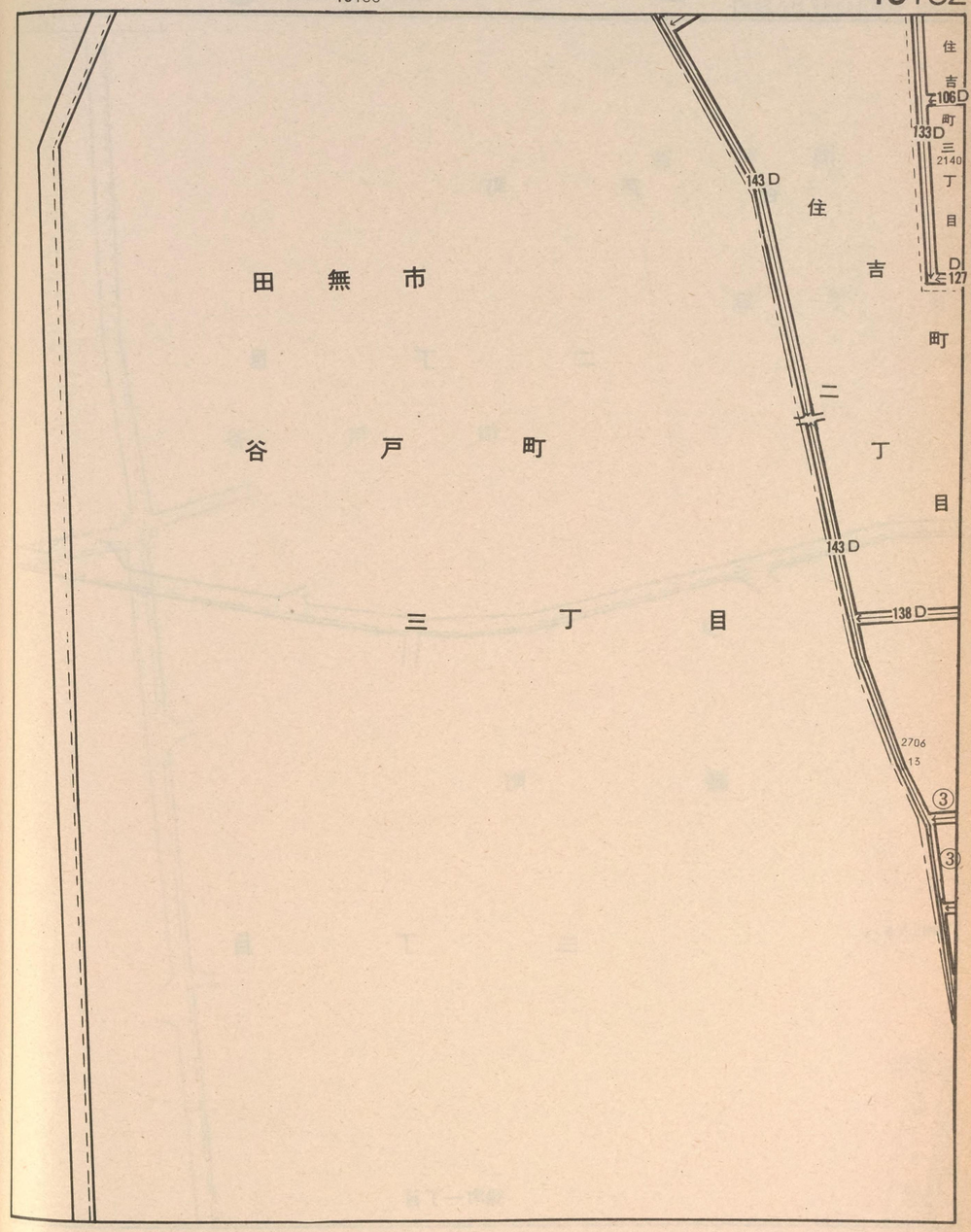

記号	借地権割合	記号	借地権割合
A	90%	E	50%
B	80%	F	40%
C	70%	G	30%
D	60%	H	20%

繁華街・高度商業地区

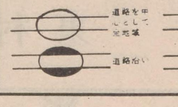

普通商業地区
併用住宅地区

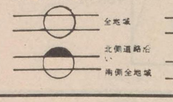

中小工場地区

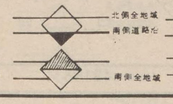

大工場地区

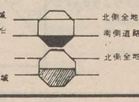

普通住宅地区
家内工場地区

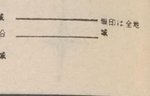

43183

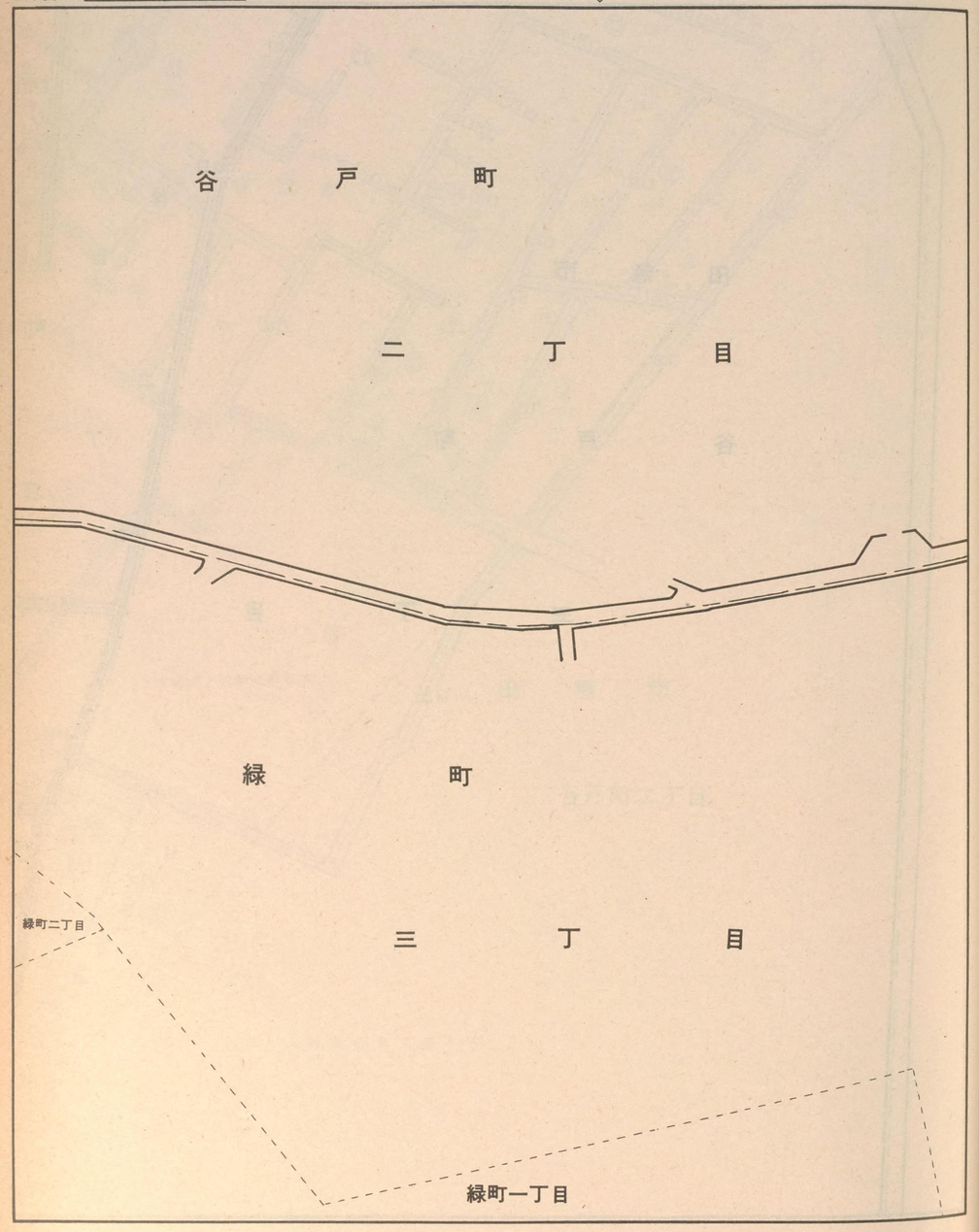

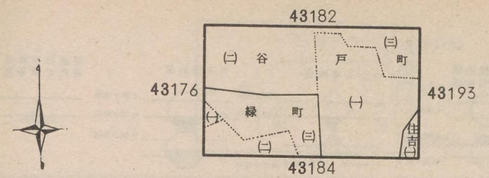

東村山

43183

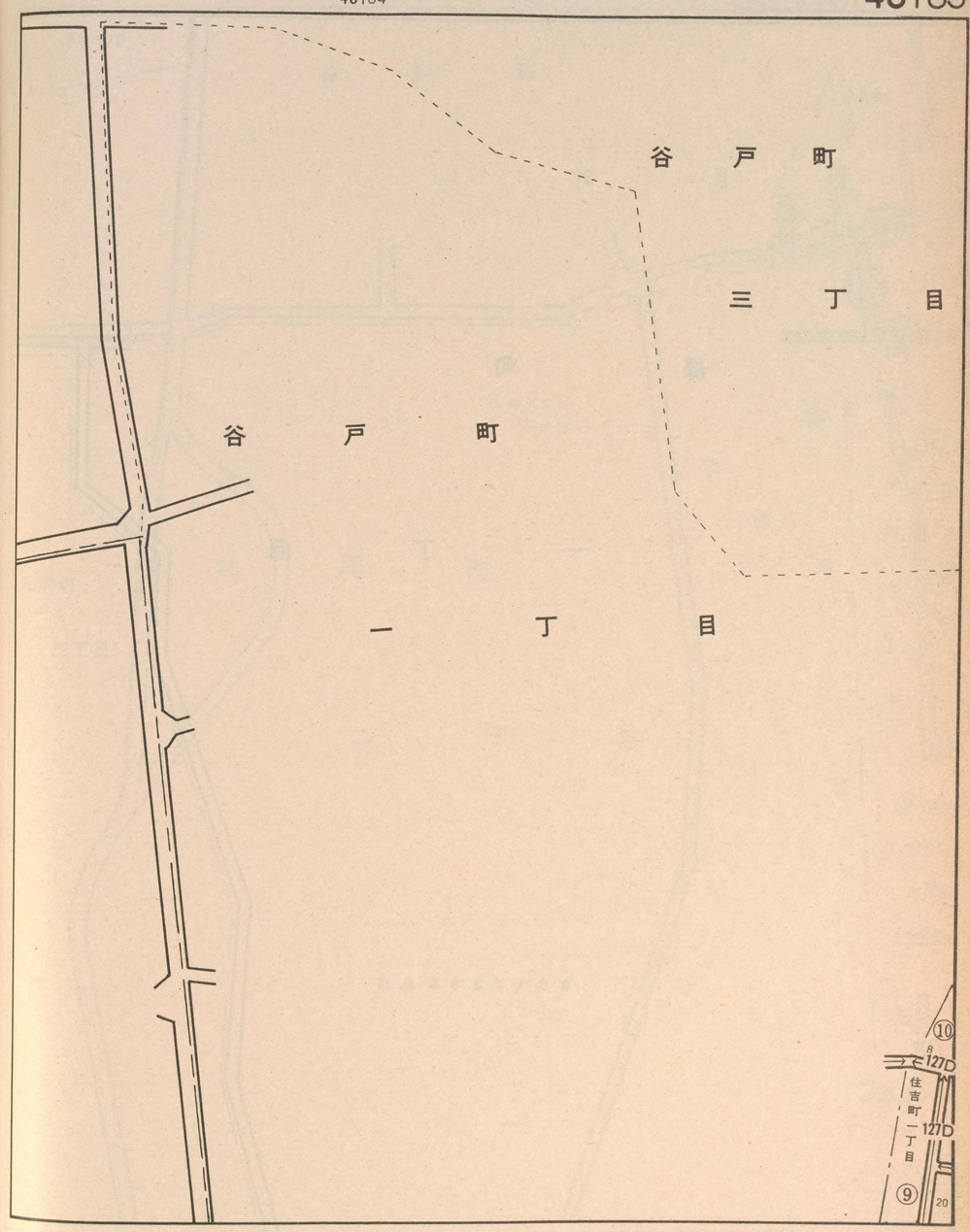

記号	借地権割合	記号	借地権割合
A	90%	E	50%
B	80%	F	40%
C	70%	G	30%
D	60%	H	20%

繁華街・高度商業地区
道路を中心として全地域
道路沿い

普通商業地区
併用住宅地区
全地域
北側道路沿い
南側全地域

中小工場地区
北側全地域
南側道路沿い
南側全地域

大工場地区
北側全地域
南側道路沿い
北側全地域

普通住宅地区
家内工場地区
国道は全地域

43184

緑　町

一　丁　目

東京大学農学部農場

43183

谷戸町(一)　(三)　(一)住吉町

緑町(一)　北(三)　原(二)　町(一)　泉町(一)　43194

43185　本町(五)

東村山

43184

緑町三丁目

谷　戸　町

一　丁　目

住吉町
⑨ 一丁目

117D　127D　1554　117D　133D　1554　138D　122D　⑪　122D　(17)

文 田無市立
田無第二中学校

38　117D　1433　122D　⑩　122D

北　原　町

泉　町

一　丁　目

122D　⑦　122D　122D

北原町

北　原　町

三丁目

二　丁　目

一　丁　目

1476　95D　⑥　95D　95D　95D

⑤　106D　2788　122D　(8)　(8)

本町

五丁目
⑮

記号	借地権割合	記号	借地権割合
A	90%	E	50%
B	80%	F	40%
C	70%	G	30%
D	60%	H	20%

繁華街・高度商業地区
道路を中心として全地域
道路沿い

普通商業地区
併用住宅地区
全地域
北側道路沿い
南側全地域

中小工場地区
北側全地域
南側道路沿い
南側全地域

大工場地区
北側全地域
南側道路沿い
北側全地域

普通住宅地区
家内工場地区
細田は全地域

43185

緑　町

東京大学農学部農場

一　丁　目

北原町三丁目

西原町一丁目

本町五丁目

本町三丁目

43184

緑町(一)　(二)　(五)

北　原　町

(三)　(一)

43195

西原町(一)

(五)　本　町　(一)　(四)

(三)

43186

東村山

43185

北原町二丁目

田　無　市

北　原　町

一　丁　目

127D

保谷ゴルフセンター

⑯

本

106D

122D

町

1401

五⑰

丁

目

122D

⑱

170C

⑫

本町四丁目

本　町　一　丁　目

記号	借地権割合	記号	借地権割合
A	90%	E	50%
B	80%	F	40%
C	70%	G	30%
D	60%	H	20%

繁華街・高度商業地区
道路を中心として全地域
道路沿い

普通商業地区
併用住宅地区
全地域
北側道路沿い南側全地域

中小工場地区
北側全地域
南側道路沿い南側全地域

大工場地区
北側全地域
南側道路沿い北側全地域

普通住宅地区
家内工場地区
福田は全地域

43186

本町五丁目

本町三

本町四丁目

本町二

町

田無駅

南町

南町四丁目

南町五丁目

三

43185

(五) 本 (三) (一) (四)
(四) 町 (二)
(五) (四) 南 町 (三) (一) (二)

43196

東村山

43186

⑫

160D

⑩ 本町四丁目

田無市

本町

丁目

青梅街道

一丁目

丁目

新宿線

西武鉄道

南町

丁目

一丁目

南町二丁目

記号	借地権割合	記号	借地権割合
A	90%	E	50%
B	80%	F	40%
C	70%	G	30%
D	60%	H	20%

繁華街・高度商業地区
道路を中心として全地域
道路沿い

普通商業地区
併用住宅地区
全地域
北側道路沿い
南側全地域

中小工場地区
北側全地域
南側道路沿い
南側全地域

大工場地区
北側全地域
南側道路沿い
北側全地域

普通住宅地区
家内工場地区
福田に全地域

43187

向台町三丁目

向台町二丁目

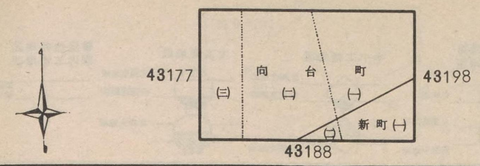

東村山

43187

田無市

向台町一丁目

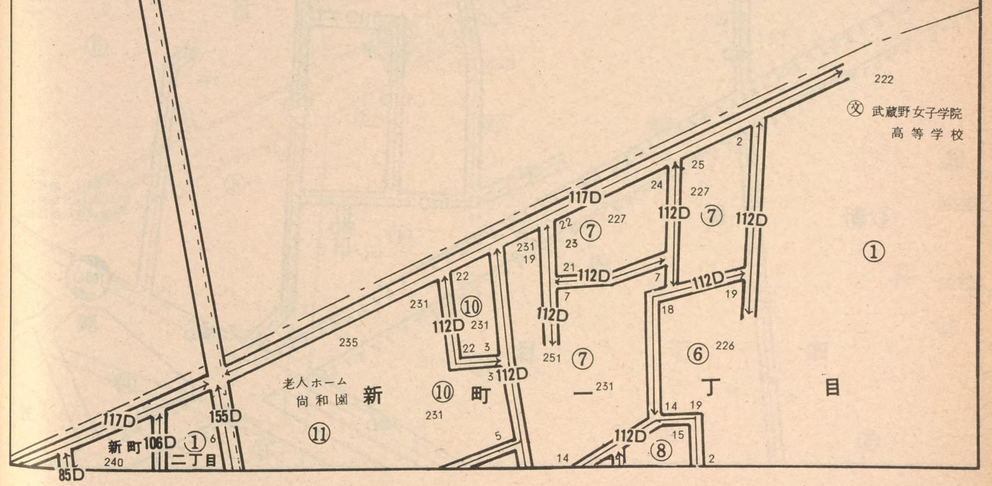

記号	借地権割合	記号	借地権割合
A	90%	E	50%
B	80%	F	40%
C	70%	G	30%
D	60%	H	20%

繁華街・高度商業地区 — 道路を中心として全地域 / 道路沿い

普通商業地区 併用住宅地区 — 全地域 / 北側道路沿い 南側全地域

中小工場地区 — 北側全地域 南側道路沿い / 南側全地域

大工場地区 — 北側全地域 南側道路沿い / 北側全地域

普通住宅地区 家内工場地区 — 無印は全地域

43188

田無市

向台町三丁目

新町三丁目

新町四丁目

新町二丁目

関前四丁目

関前五丁目

阿波州神社

武蔵野日本石油給油所

江頭

水路

道

43187

43178

43199

43189

向台町(三)

新町(二)

(一)

(四)

(五)

関前(四)

東村山

43188

武蔵野女子学院 校庭

柳橋保育園

岩倉高等学校 グランド

協同乳業 東京工場

境

新道

五日市街道

記号	借地権割合	記号	借地権割合
A	90%	E	50%
B	80%	F	40%
C	70%	G	30%
D	60%	H	20%

繁華街・高度商業地区
道路を中心として全地域
道路沿い

普通商業地区
併用住宅地区
全地域
北側道路沿い
南側全地域

中小工場地区
北側全地域
南側道路沿い
南側全地域

大工場地区
北側全地域
南側道路沿い
北側全地域

普通住宅地区
家内工場地区
無印は全地域

43189

130D
131D
165D
保谷市
新町四丁目
377
13
①
②
⑥
⑪
⑲
関前五丁目
㉑
⑪
境四丁目
⑬
㊏ 東京都立
武蔵野高等学校

43188
43179
新町四
(四)
(二)
(五) 関
前
(一)
境 (四)
(三)

東村山

43189

関前四丁目
関前二丁目
関前一丁目
東京都水道局境浄水場
境三丁目

記号	借地権割合	記号	借地権割合
A	90%	E	50%
B	80%	F	40%
C	70%	G	30%
D	60%	H	20%

繁華街・高度商業地区
道路を中心として全地域
道路沿い

普通商業地区
併用住宅地区
全地域
北側道路沿い
南側全地域

中小工場地区
北側全地域
南側道路沿い
南側全地域

大工場地区
北側全地域
南側道路沿い
北側全地域

普通住宅地区
家内工場地区
無印は全地域

43190

埼　玉　県

ひばりが丘北
四丁目
三丁目
桜蔭学園運動場 1507
ひばりが丘北
二丁目

90D 112D 123D 128D 134D 160D 96D 115D

160C

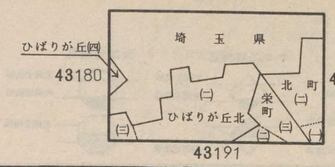

東村山

43190

保谷市
北町
栄町
二丁目
三丁目
北町一丁目
栄町二丁目

110D 118D 102D 107D 112D 123D 128D 134D 95D 115D

記号	借地権割合	記号	借地権割合
A	90%	E	50%
B	80%	F	40%
C	70%	G	30%
D	60%	H	20%

繁華街・高度商業地区
道路を中心として全地域
道路沿い

普通商業地区
併用住宅地区
全地域
北側道路沿い
南側全地域

中小工場地区
北側全地域
南側道路沿い
南側全地域

大工場地区
北側全地域
南側道路沿い
北側全地域

普通住宅地区
家内工場地区
無印は全地域

43191

ひばりが丘北 二丁目

ひばりが丘北 三丁目

ひばりが丘北 一丁目

住吉町

住吉町四丁目

西武池袋線

保谷市立すみよし保育園

43190

43181

43202

43192

ひばりが丘北 三(一)

ひばりが丘北 三(二)

ひばりが丘北 一(一)

栄町 一(二)

北町 一(一)

住吉町 三(二)

町 一(一)

東村山

43191

栄町 三丁目

北町 一丁目

栄町

保谷市立栄小学校

保谷市上水道栄町配水場

栄町 二丁目

栄町 一丁目

ポンプ

稲荷神社

水路

記号	借地権割合	記号	借地権割合
A	90%	E	50%
B	80%	F	40%
C	70%	G	30%
D	60%	H	20%

繁華街・高度商業地区
道路を中心として全地域
道路沿い

普通商業地区
併用住宅地区
全地域
北側道路沿い
南側全地域

中小工場地区
北側全地域
南側道路沿い
南側全地域

大工場地区
北側全地域
南側道路沿い
北側全地域

普通住宅地区
家内工場地区
無印は全地域

43192

住吉町二丁目

住吉町一丁目

三丁目

四丁目

五丁目

六丁目

住吉町

東京電力多摩支店
保谷変電所

43191
43182
43203
43193
谷戸町(三)

東村山

43192

栄町

一丁目

二丁目

泉町四丁目

泉町五丁目

泉町六丁目

都立保谷高等学校

西武鉄道池袋線

記号	借地権割合	記号	借地権割合
A	90%	E	50%
B	80%	F	40%
C	70%	G	30%
D	60%	H	20%

繁華街・高度商業地区
道路を中心として全地域
道路沿い

普通商業地区 併用住宅地区
全地域
北側道路沿い
南側全地域

中小工場地区
北側全地域
南側道路沿い
南側全地域

大工場地区
北側全地域
南側道路沿い
北側全地域

普通住宅地区 家内工場地区
無印は全地域

43193

田無市 谷戸町三丁目

住吉町

一丁目

谷戸町

泉町一丁目

保谷市福祉会館
保谷市公民館

戸 慰霊神社

卍 東禅寺

父 保谷市立 ひばりが丘中学校

卍 如意輪寺

卍 宝晃院

水路

43192

43183

43204

43194

谷戸町(三)

住吉町(六)

(一)

(二)

(三)

(四)泉町

(五)

(一)

(二)

東村山

43193

泉町

五丁目

四丁目

三丁目

二丁目

一丁目

父 保谷市立 泉小学校

水路

記号	借地権割合	記号	借地権割合
A	90%	E	50%
B	80%	F	40%
C	70%	G	30%
D	60%	H	20%

繁華街・高度商業地区
道路を中心として全地域
道路沿い

普通商業地区
併用住宅地区
全地域
北側道路沿い
南側全地域

中小工場地区
北側全地域
南側道路沿い
南側全地域

大工場地区
北側全地域
南側道路沿い
北側全地域

普通住宅地区
家内工場地区
無印は全地域

43194

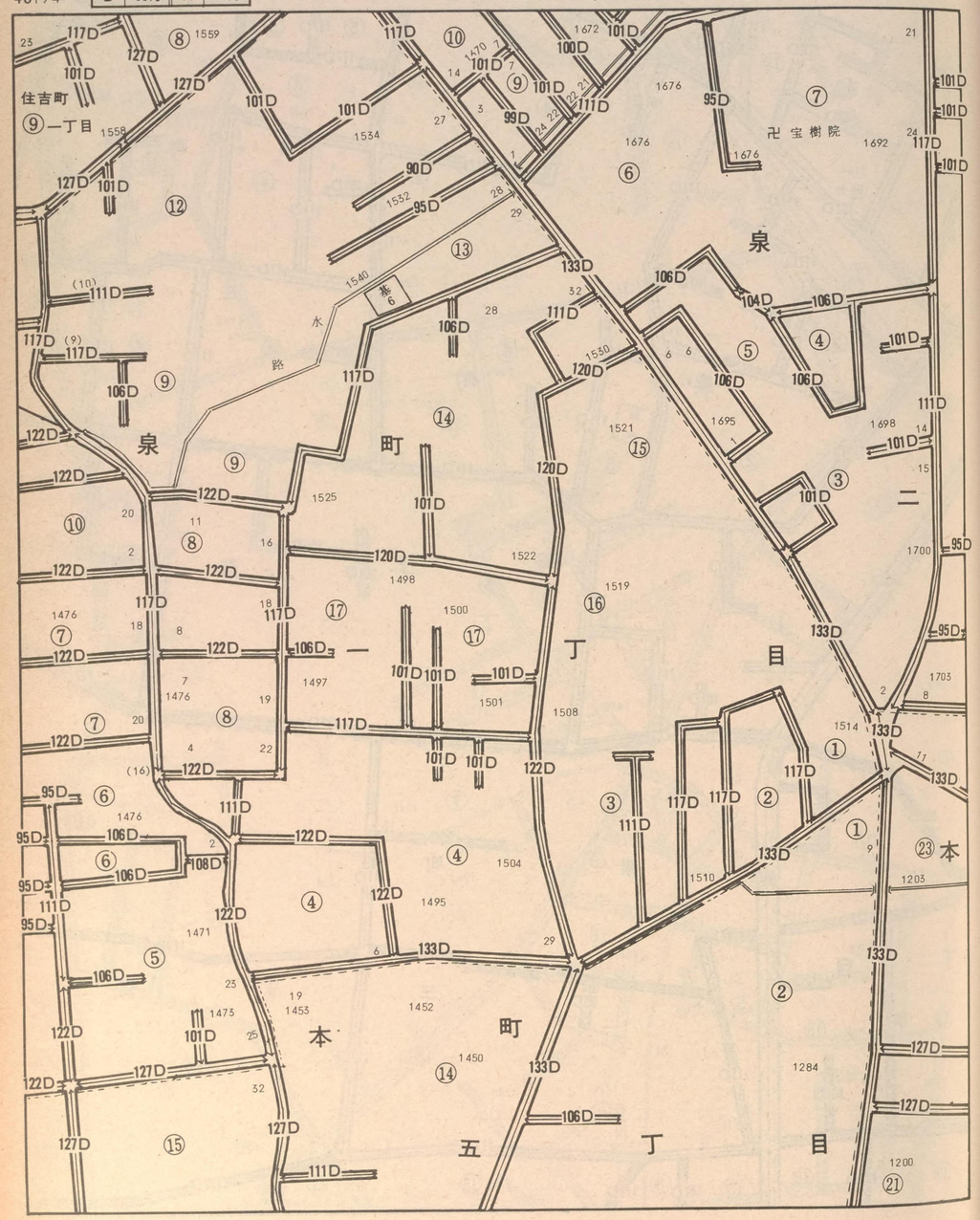

43193
43184
43205
43195

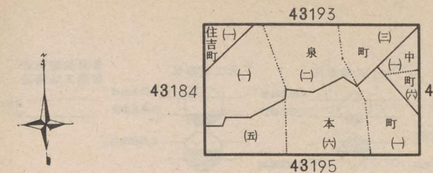

東村山

43194

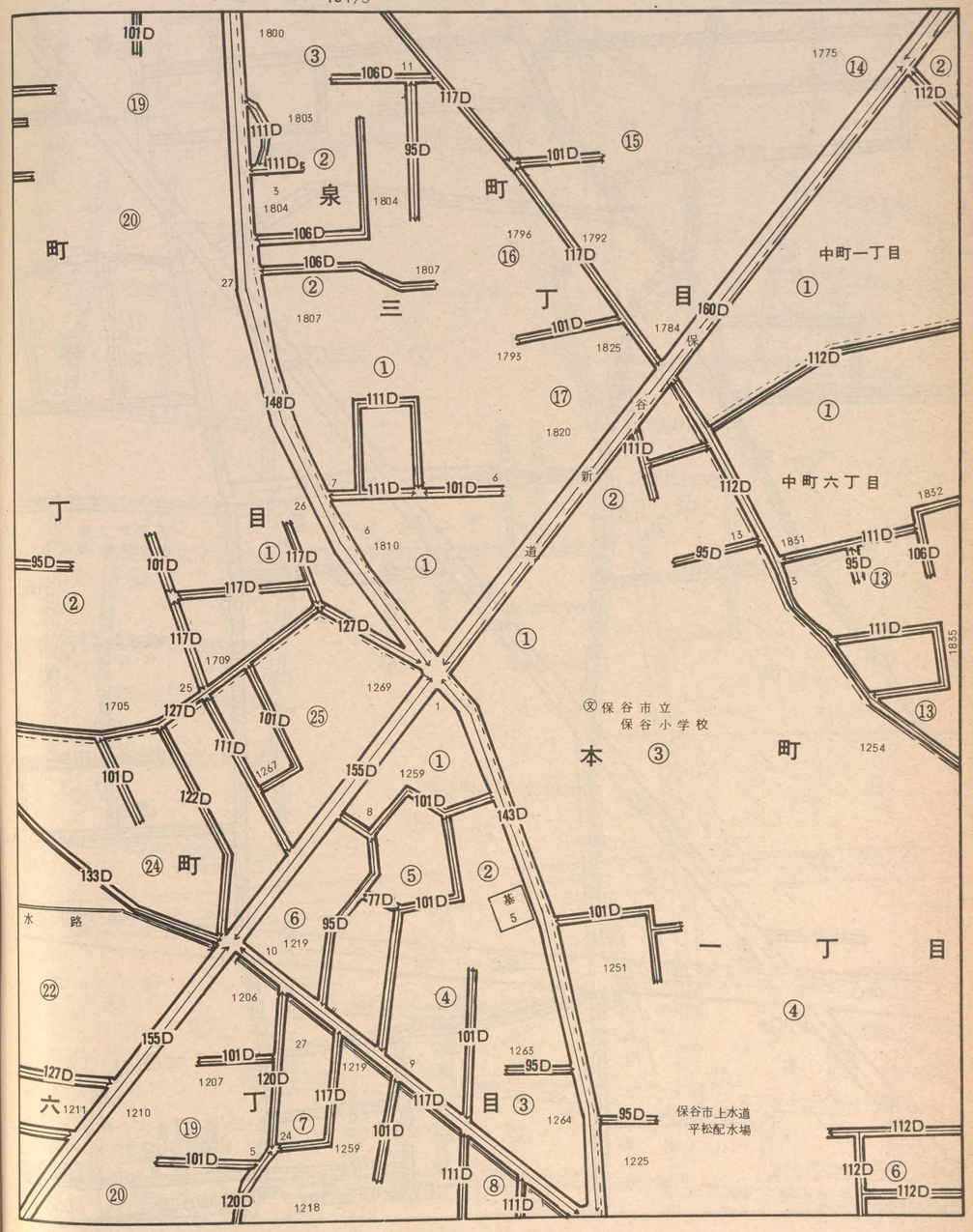

記号	借地権割合	記号	借地権割合
A	90%	E	50%
B	80%	F	40%
C	70%	G	30%
D	60%	H	20%

繁華街・高度商業地区　道路を中心として全地域　道路沿い

普通商業地区 併用住宅地区　全地域　北側道路沿い　南側全地域

中小工場地区　北側全地域　南側道路沿い　南側全地域

大工場地区　北側全地域　南側道路沿い　北側全地域

普通住宅地区 家内工場地区　無印は全地域

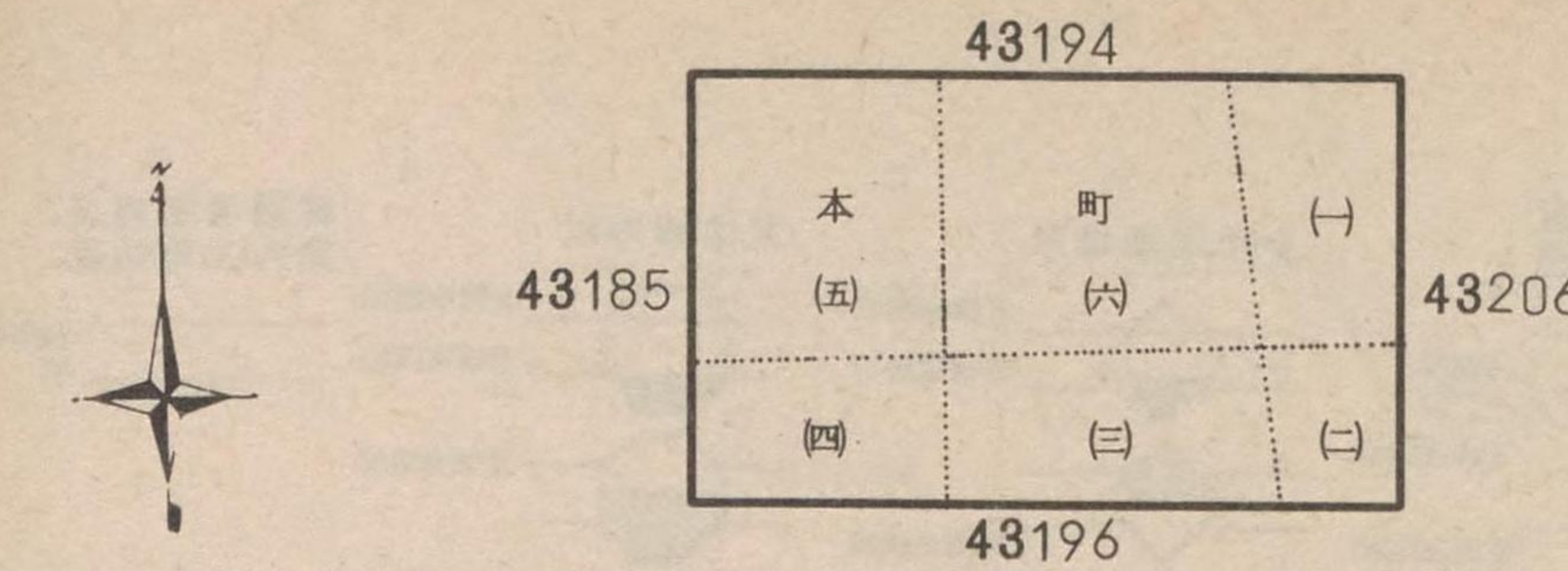

東村山

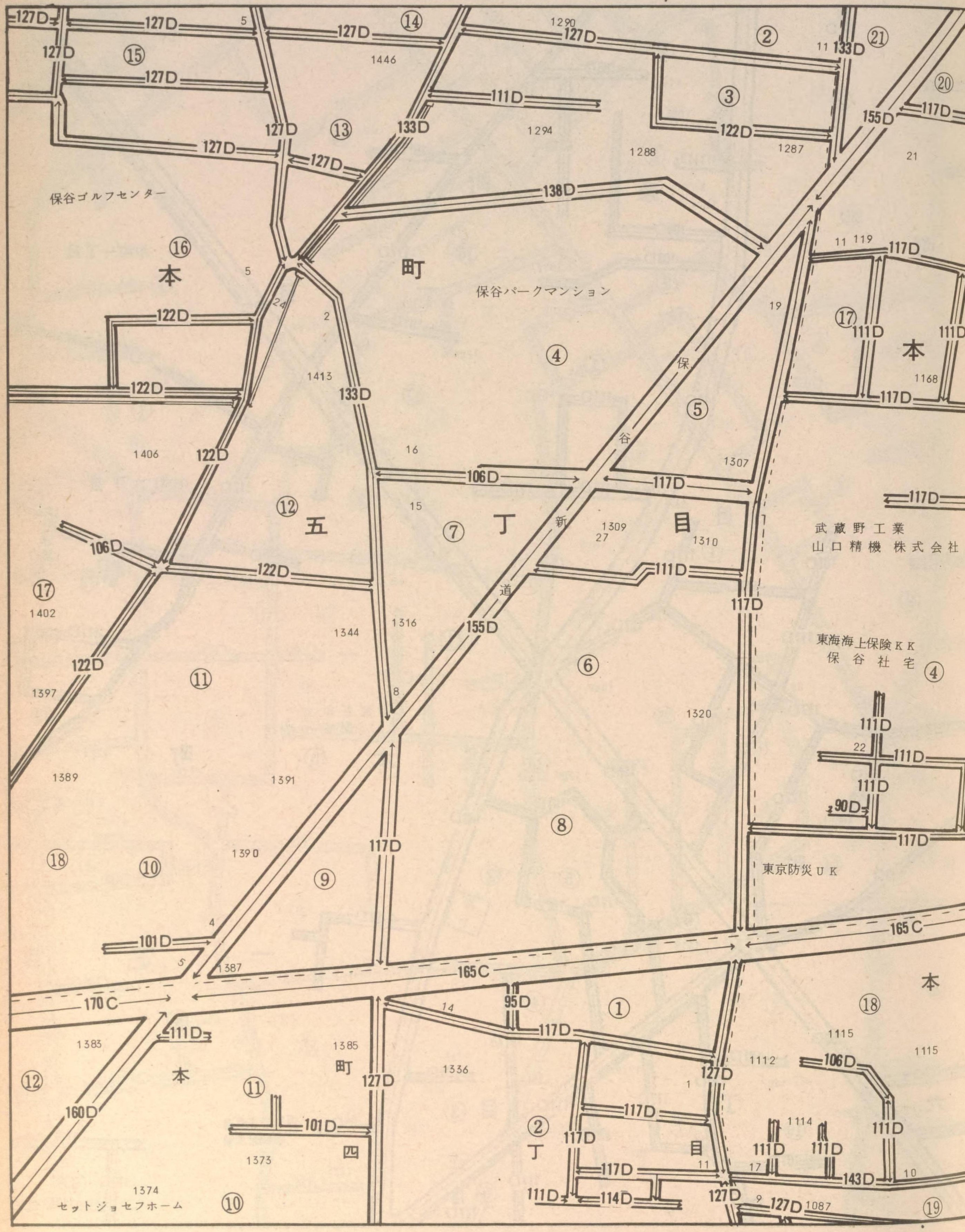

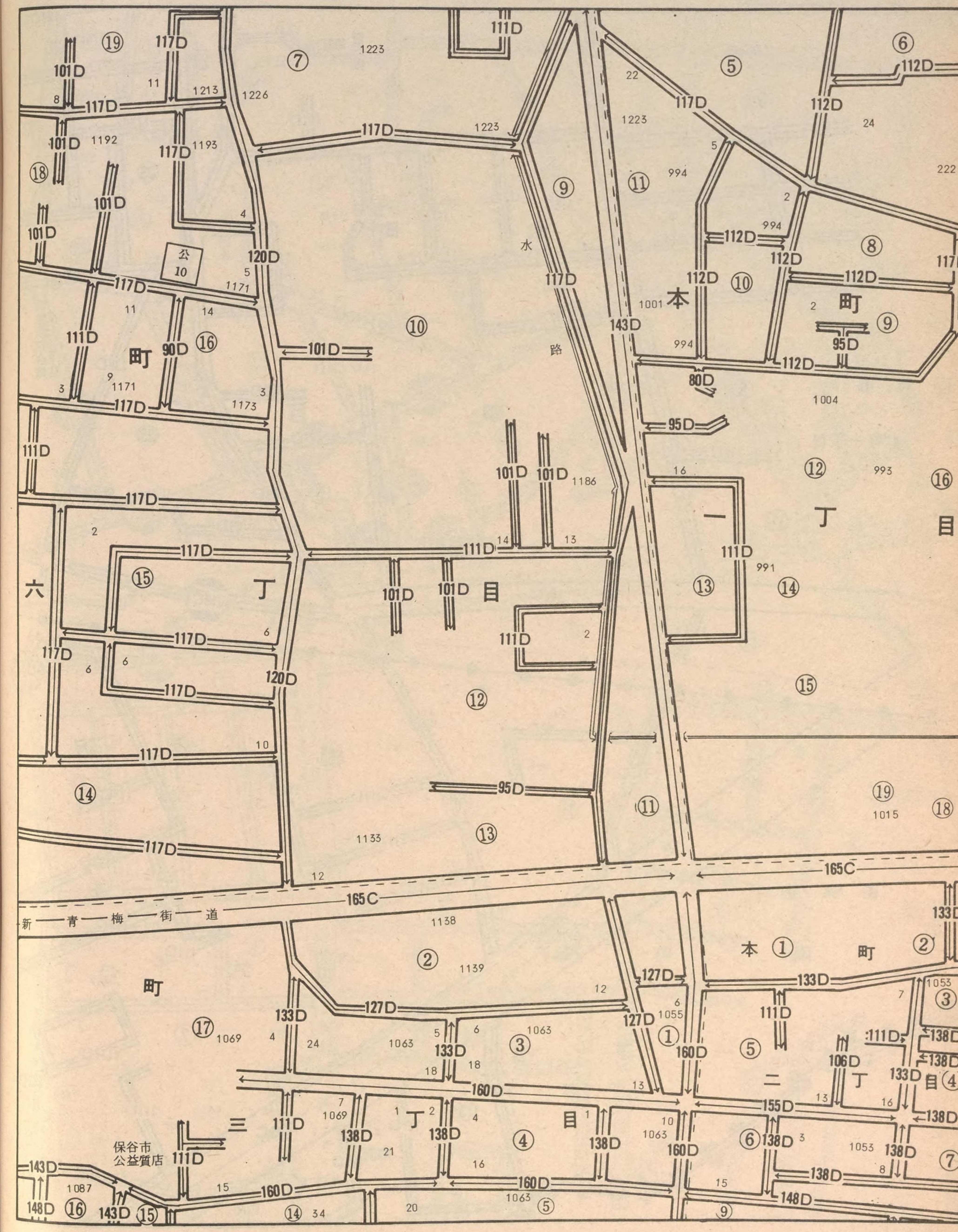

記号	借地権割合	記号	借地権割合
A	90%	E	50%
B	80%	F	40%
C	70%	G	30%
D	60%	H	20%

繁華街・高度商業地区
連路を中心として全地域
連路沿い

普通商業地区
併用住宅地区
全地域
北側連路沿い
南側全地域

中小工場地区
北側全地域
南側連路沿い
南側全地域

大工場地区
北側全地域
南側連路沿い
北側全地域

普通住宅地区
家内工場地区
無印は全地域

43196

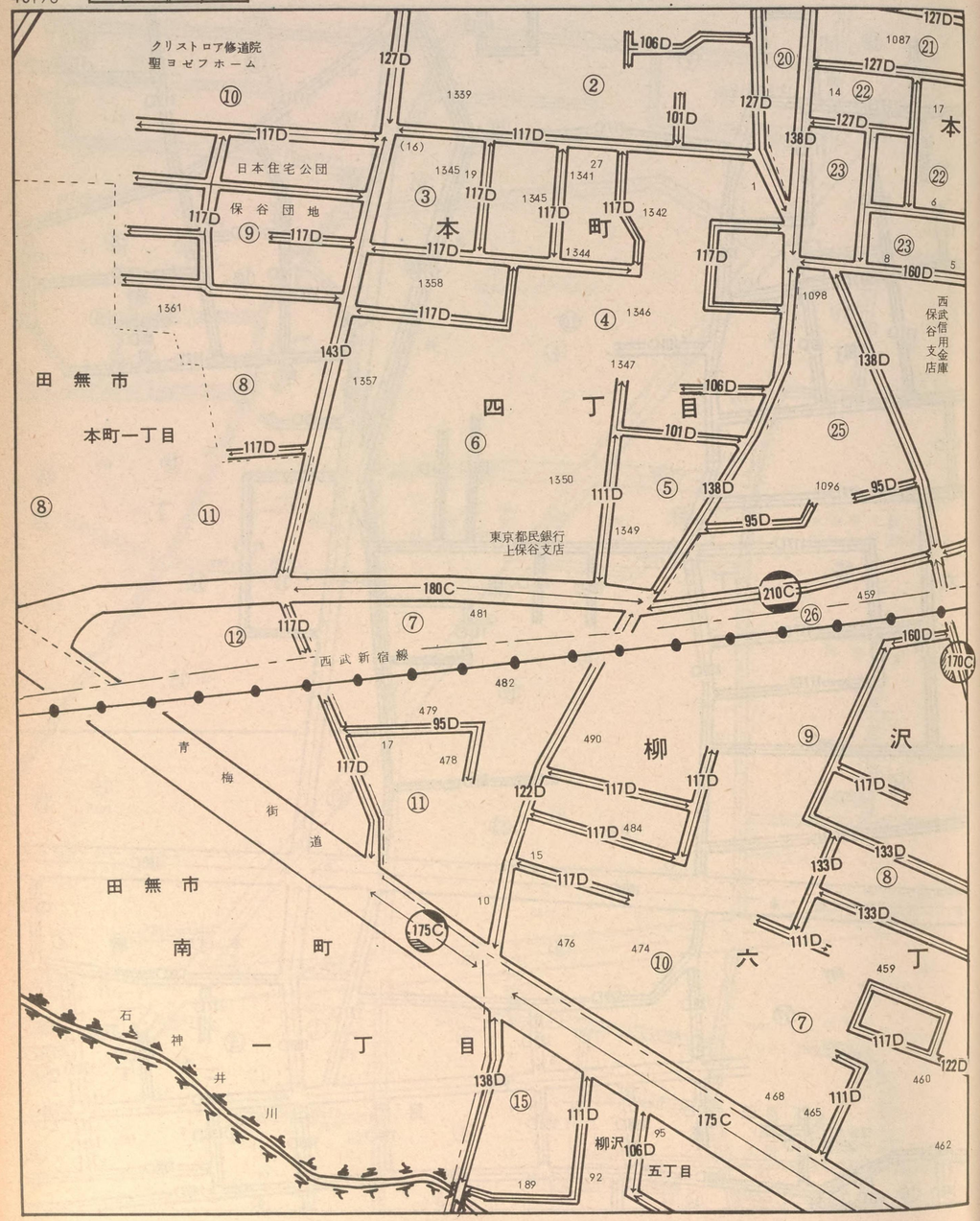

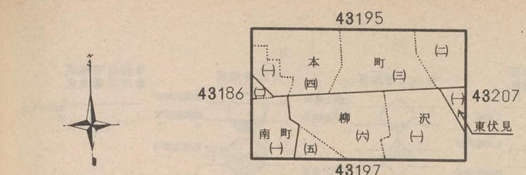

東村山

43196

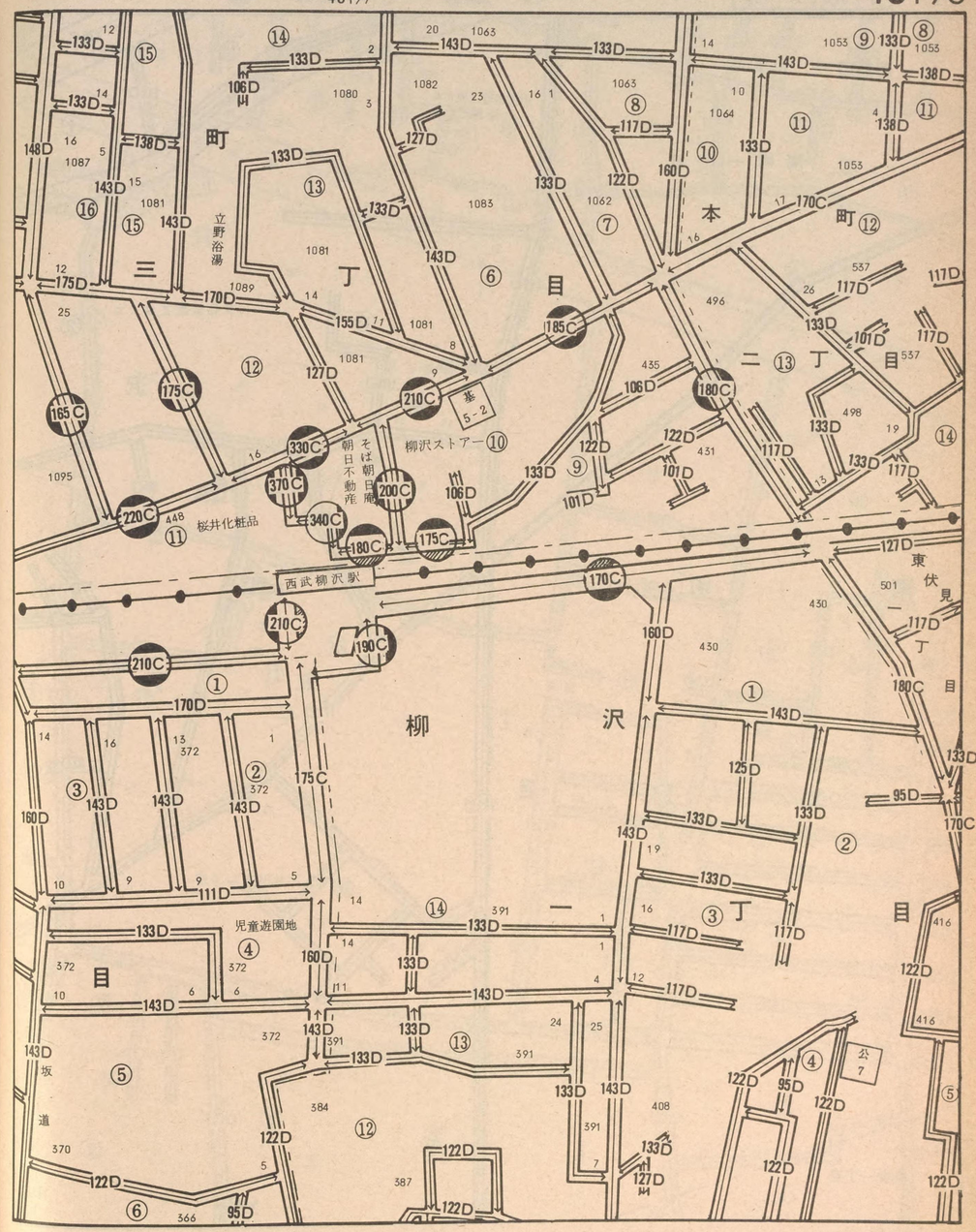

記号	借地権割合	記号	借地権割合
A	90%	E	50%
B	80%	F	40%
C	70%	G	30%
D	60%	H	20%

繁華街・高度商業地区　道路を中心として全地域　道路沿い

普通商業地区 併用住宅地区　全地域　北側道路沿い　南側全地域

中小工場地区　北側全地域　南側道路沿い　南側全地域

大工場地区　北側全地域　南側道路沿い　北側全地域

普通住宅地区 家内工場地区　無印は全地域

43197

田無市

南町一丁目

川村精管工業ＫＫ 保谷工場 ⑭

東北金属工業ＫＫ

柳沢

南町二丁目

五丁目

向台一丁目

72D 175C 111D 106D 133D 95D 101D 85D 77D 82D 117D 122D

43196

43208

43198

向台町

東村山

43197

柳沢六丁目

青梅街道

175C 143D 122D 111D 106D 133D 160D 138D 101D 127D 95D 90D

東京ガス 保谷整圧所

タンク

柳沢二丁目

朝比奈機械株式会社

フランスベッドＫＫ 武蔵工場

柳沢三丁目

坂道

基9

記号	借地権割合	記号	借地権割合
A	90%	E	50%
B	80%	F	40%
C	70%	G	30%
D	60%	H	20%

繁華街・高度商業地区
道路を中心として全地域
道路沿い

普通商業地区
併用住宅地区
全地域
北側道路沿い
南側全地域

中小工場地区
北側全地域
南側道路沿い
南側全地域

大工場地区
北側全地域
南側道路沿い
北側全地域

普通住宅地区
家内工場地区
無印は全地域

43198

南町二丁目

⑨ 柳 沢 ⑧ 五 丁 目

ⓧ 都立田無工業高等学校

社会福祉法人
東京老人ホーム

ⓧ 保谷市立
保谷第一小学校

田 無 市

向 台 町 一 丁 目

③ 柳 ② 沢

四 丁

三菱銀行武蔵野運動場

武蔵野女子学院

保 谷 市

新 町 一 丁 目

133D 95D 117D 106D 111D 127D 122D

159 181 170 182 88 188

南町(一) 43197
43187 43209
43199
田無市 向台町(一) 柳沢 (五) (三) (四) (四) 新町(一) 八幡町(三) (一) (二)

東村山 43198

日本住宅公団
69
柳沢団地

⑨ 柳 沢

ⓧ 保谷市立
柳沢中学校

三 丁 目

⑥

八 幡 町 四 丁 目

八 幡 町 三 丁 目

盈 進 学 園

ⓧ 武蔵野市立
千川小学校

八幡町一丁目

八幡町二丁目

127D 133D 101D 117D 122D 106D 85D 111D

106 109 112 89 90 58 56 18 21

記号	借地権割合	記号	借地権割合
A	90%	E	50%
B	80%	F	40%
C	70%	G	30%
D	60%	H	20%

繁華街・高度商業地区
道路を中心として全地域
道路沿い

普通商業地区
併用住宅地区
全地域
北側道路沿い
南側全地域

中小工場地区
北側全地域
南側道路沿い
南側全地域

大工場地区
北側全地域
南側道路沿い
北側全地域

普通住宅地区
家内工場地区
無印は全地域

43199

保谷市 ① 武蔵野女子学院校庭

新町一丁目

127D 柳沢四丁目 111D

127D

155D

五日市街道

八幡町

関前四丁目

関前

ⓧ 武蔵野市立
関前南小学校

関前二丁目

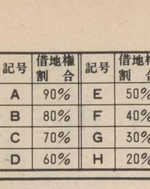

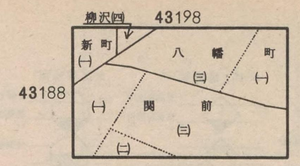

東村山 43199

三丁目

伏見通り

八幡町一丁目

三丁目

記号	借地権割合	記号	借地権割合
A	90%	E	50%
B	80%	F	40%
C	70%	G	30%
D	60%	H	20%

繁華街・高度商業地区
道路を中心として全地域
道路沿い

普通商業地区
併用住宅地区
全地域
北側道路沿い
南側全地域

中小工場地区
北側全地域
南側道路沿い
南側全地域

大工場地区
北側全地域
南側道路沿い
北側全地域

普通住宅地区
家内工場地区
無印は全地域

43200

野寺三丁目

埼玉県

新座市

野寺

ⓧ新座市立
野寺小学校

野寺五丁目

保谷グリーン
ゴルフ場

118D 102D 107D 123D 95D 117D 393 8-32 34 33 24 18 14 3-5 26 15

北町 ⑦ ⑧ ⑨ ⑰ 二丁目 ③ 四丁目 ④ 北町 ⑤ 三丁目 ⑥ グランド

43210

43201

東村山 43200

練馬区

西大泉町

四丁目

北町 ⑦ ⑧

四丁目 ④ ⑤ ⑥ ⑦ ⑧ ⑨

東京電力株式会社
武蔵野変電所

北町五丁目

1094 1039 1040 449 1038 1093 1090 108D 107D 102D 118D 126D 112D 117D 1042 1044 1045 446 447 6-12 9-5 9-4 9-3 12 18 17 21 22 24 2 5 20 31 14

記号	借地権割合	記号	借地権割合
A	90%	E	50%
B	80%	F	40%
C	70%	G	30%
D	60%	H	20%

繁華街・高度商業地区
道路を中心として全地域
道路沿い

普通商業地区 併用住宅地区
全地域
北側道路沿い
南側全地域

中小工場地区
北側全地域
南側道路沿い
南側全地域

大工場地区
北側全地域
南側道路沿い
北側全地域

普通住宅地区 家内工場地区
無印は全地域

43201

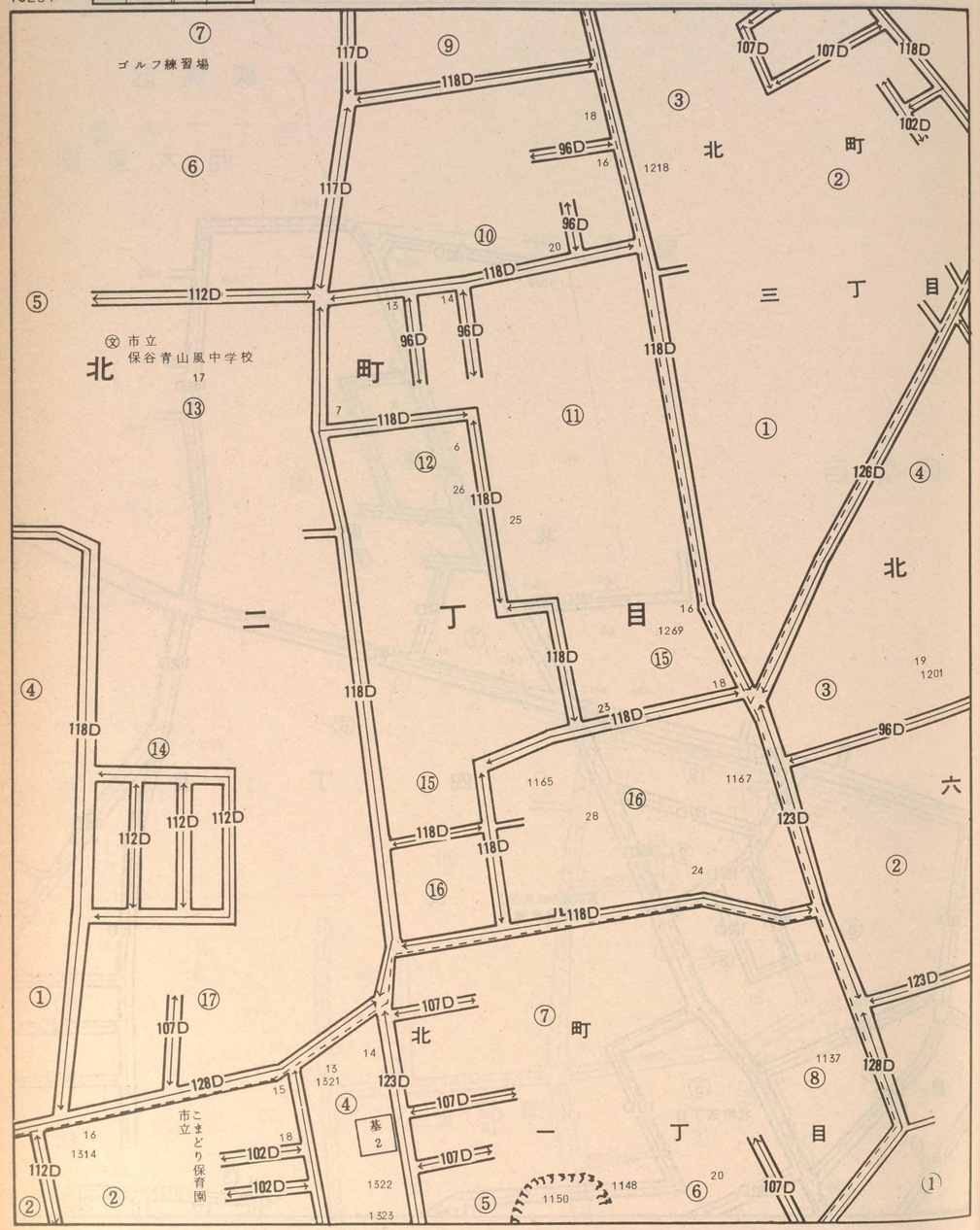

43200

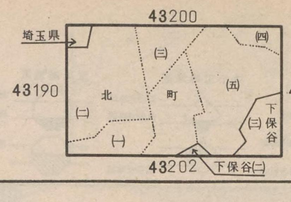

東村山

43201

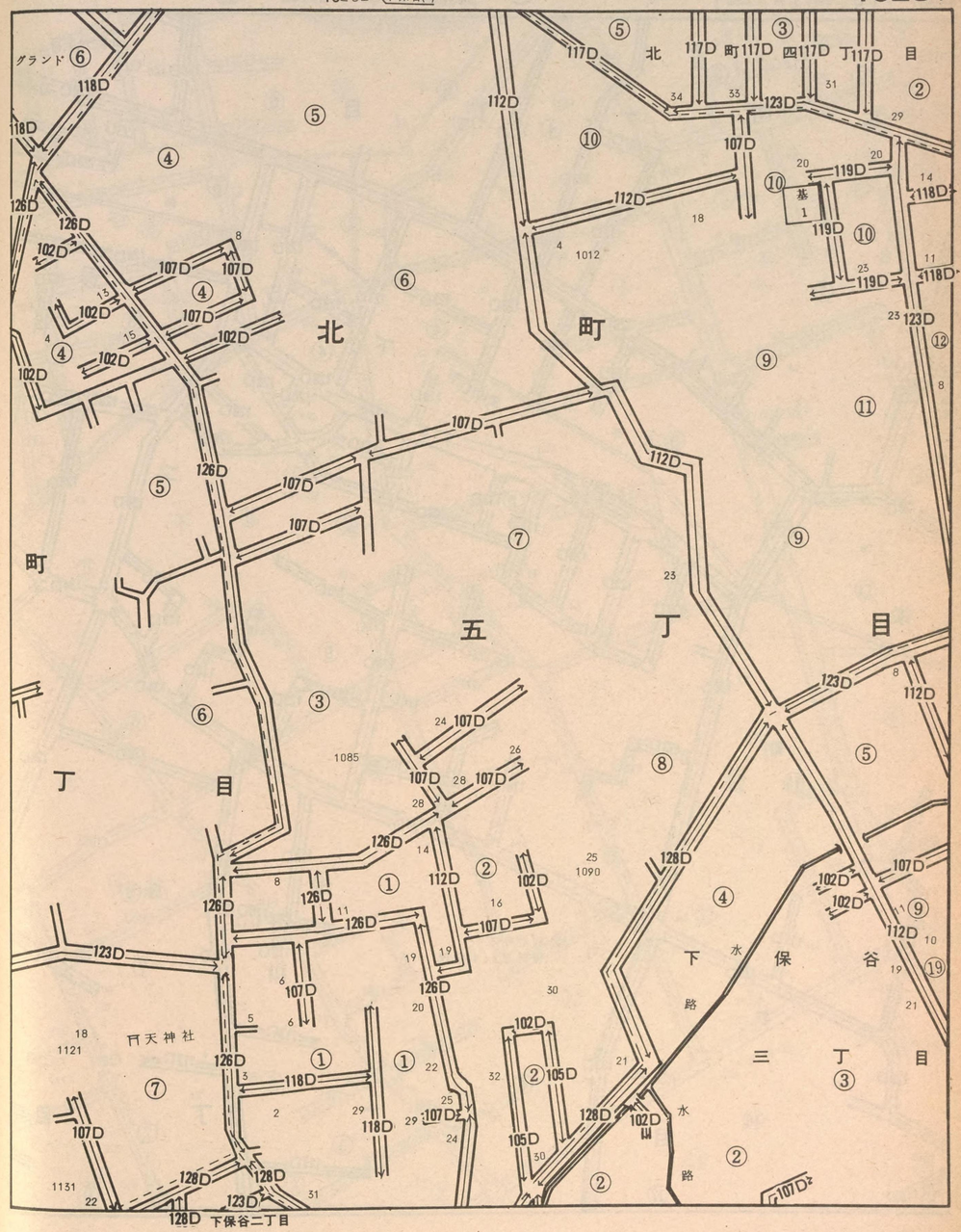

記号	借地権割合	記号	借地権割合
A	90%	E	50%
B	80%	F	40%
C	70%	G	30%
D	60%	H	20%

繁華街・高度商業地区
道路を中心として全地域
道路沿い

普通商業地区 併用住宅地区
全地域
北側道路沿い
南側全地域

中小工場地区
北側全地域
南側道路沿い
南側全地域

大工場地区
北側全地域
南側道路沿い
北側全地域

普通住宅地区 家内工場地区
無印は全地域

43202

北町六丁目

北町一丁目

下保谷二丁目

栄町三丁目

栄町一丁目

下保谷一丁目

下保谷三丁目

下保谷四丁目

下保谷五丁目

東村山

43202

43201 北町(六)

43191 北町(一) 栄町(一)

43212 下保谷(二)(三)(四)(五)

43203

ⓧ 保谷市立 保谷第一小学校

所沢鉄道

墓地

記号	借地権割合	記号	借地権割合
A	90%	E	50%
B	80%	F	40%
C	70%	G	30%
D	60%	H	20%

繁華街・高度商業地区
道路を中心として全地域
道路沿い

普通商業地区
併用住宅地区
全地域
北側道路沿い
南側全地域

中小工場地区
北側全地域
南側道路沿い
南側全地域

大工場地区
北側全地域
南側道路沿い
北側全地域

普通住宅地区
家内工場地区
無印は全地域

43203

43202
43192
43213
43204
栄町(一)
下(一)
保谷(五)
住吉町(五)
東(二)
町(三)
泉町(六)
(一)
中町(二)

東村山 43203

検査区詰所
保谷検車区
レストラン保谷武蔵野
筑波大学グランド
東京針金工業ＫＫ保谷工場
田無電報電話局保谷分局
西武鉄道池袋線

記号	借地権割合	記号	借地権割合
A	90%	E	50%
B	80%	F	40%
C	70%	G	30%
D	60%	H	20%

繁華街・高度商業地区
道路を中心として全地域
道路沿い

普通商業地区 併用住宅地区
全地域
北側道路沿い
南側全地域

中小工場地区
北側全地域
南側道路沿い
南側全地域

大工場地区
北側全地域
南側道路沿い
北側全地域

普通住宅地区 家内工場地区
無印は全地域

43204

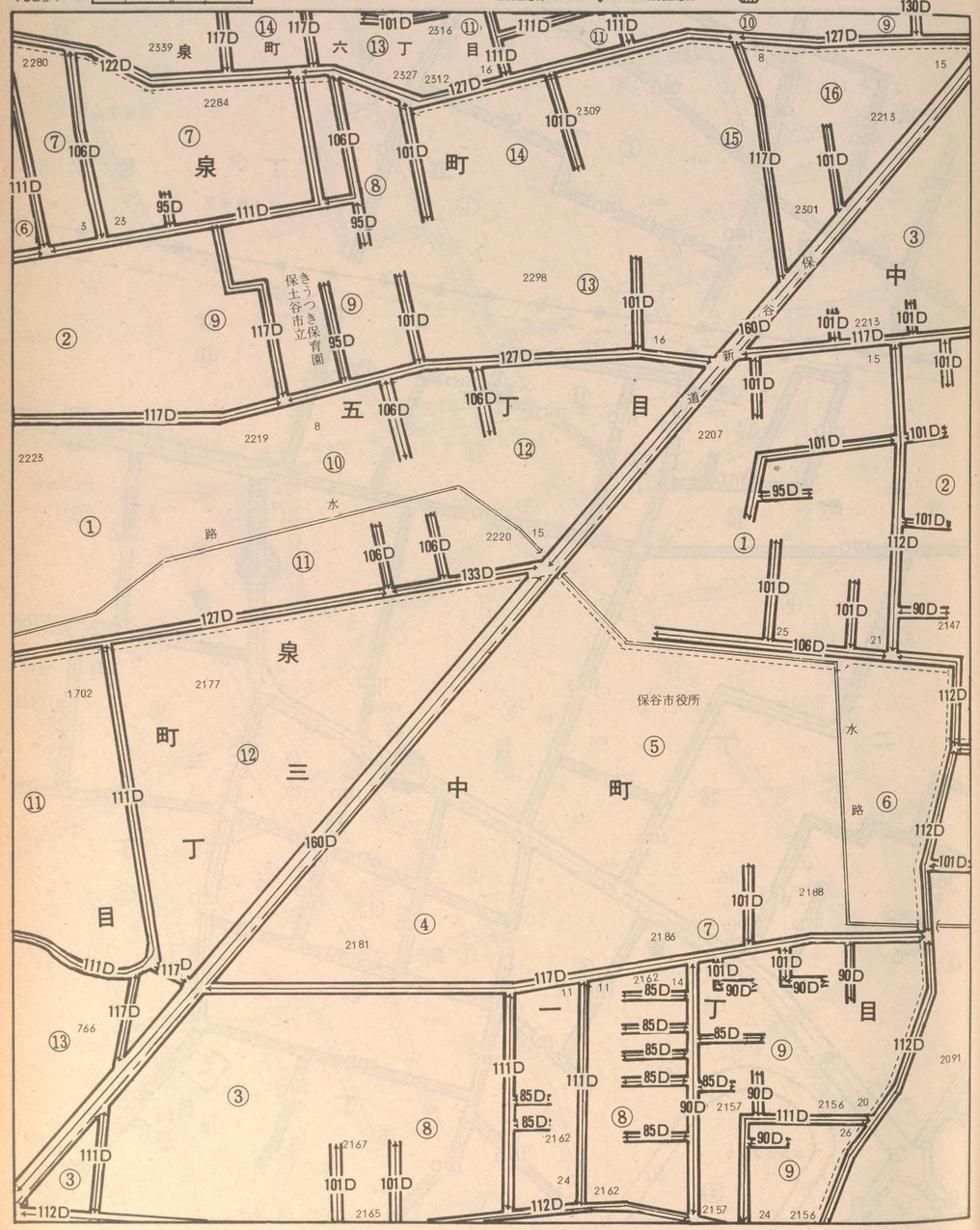

43203
43193
43214
43205

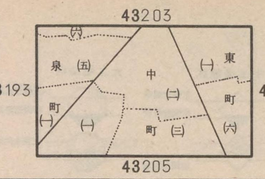

東村山

43204

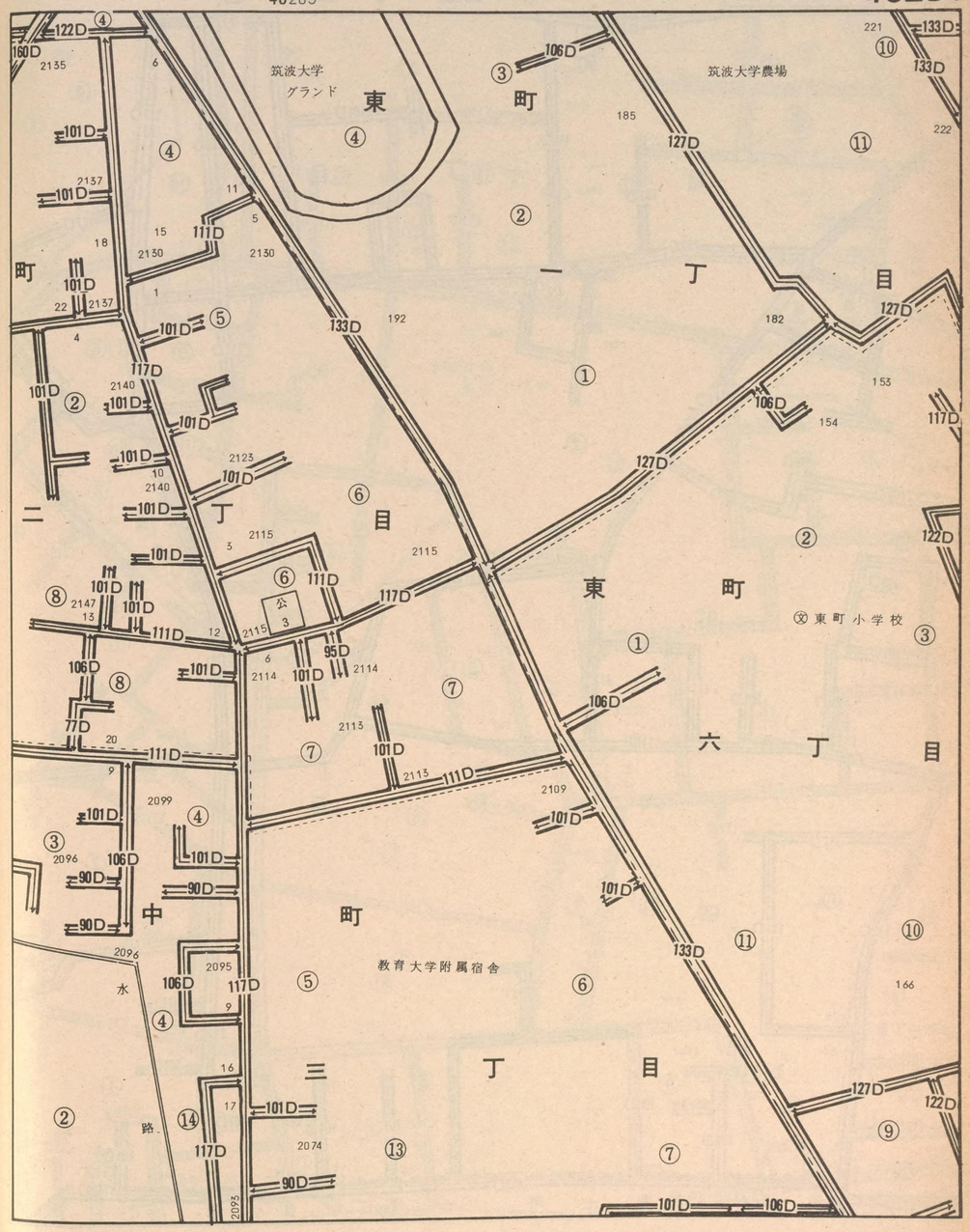

記号	借地権割合	記号	借地権割合
A	90%	E	50%
B	80%	F	40%
C	70%	G	30%
D	60%	H	20%

繁華街・高度商業地区
道路を中心として全地域
道路沿い

普通商業地区
併用住宅地区
全地域
北側道路沿い
南側全地域

中小工場地区
北側全地域
南側道路沿い
南側全地域

大工場地区
北側全地域
南側道路沿い
北側全地域

普通住宅地区
家内工場地区
無印は全地域

43205

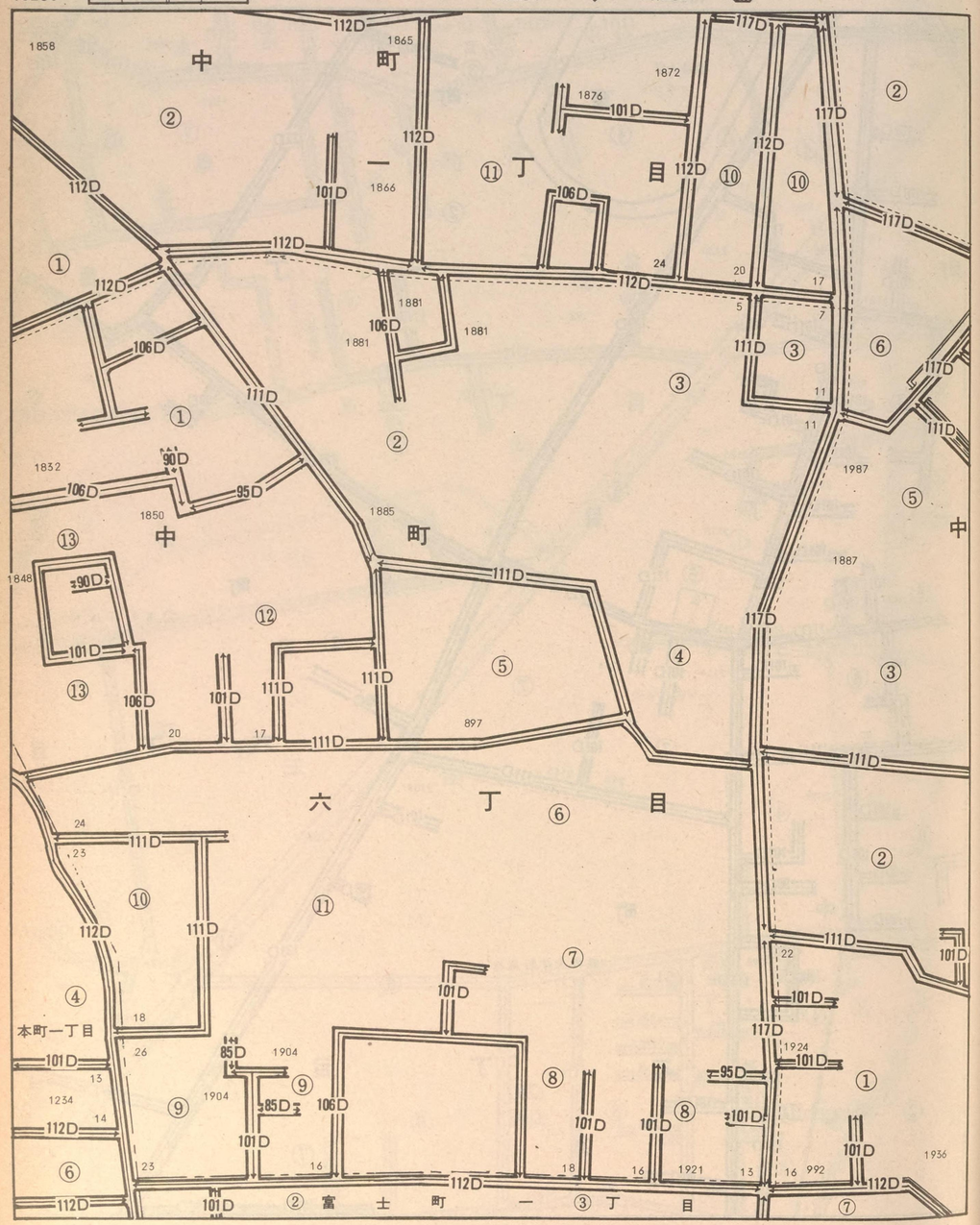

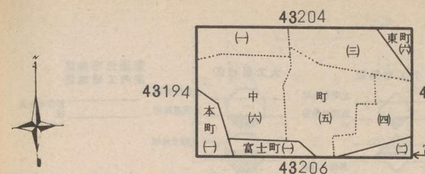

東村山

43205

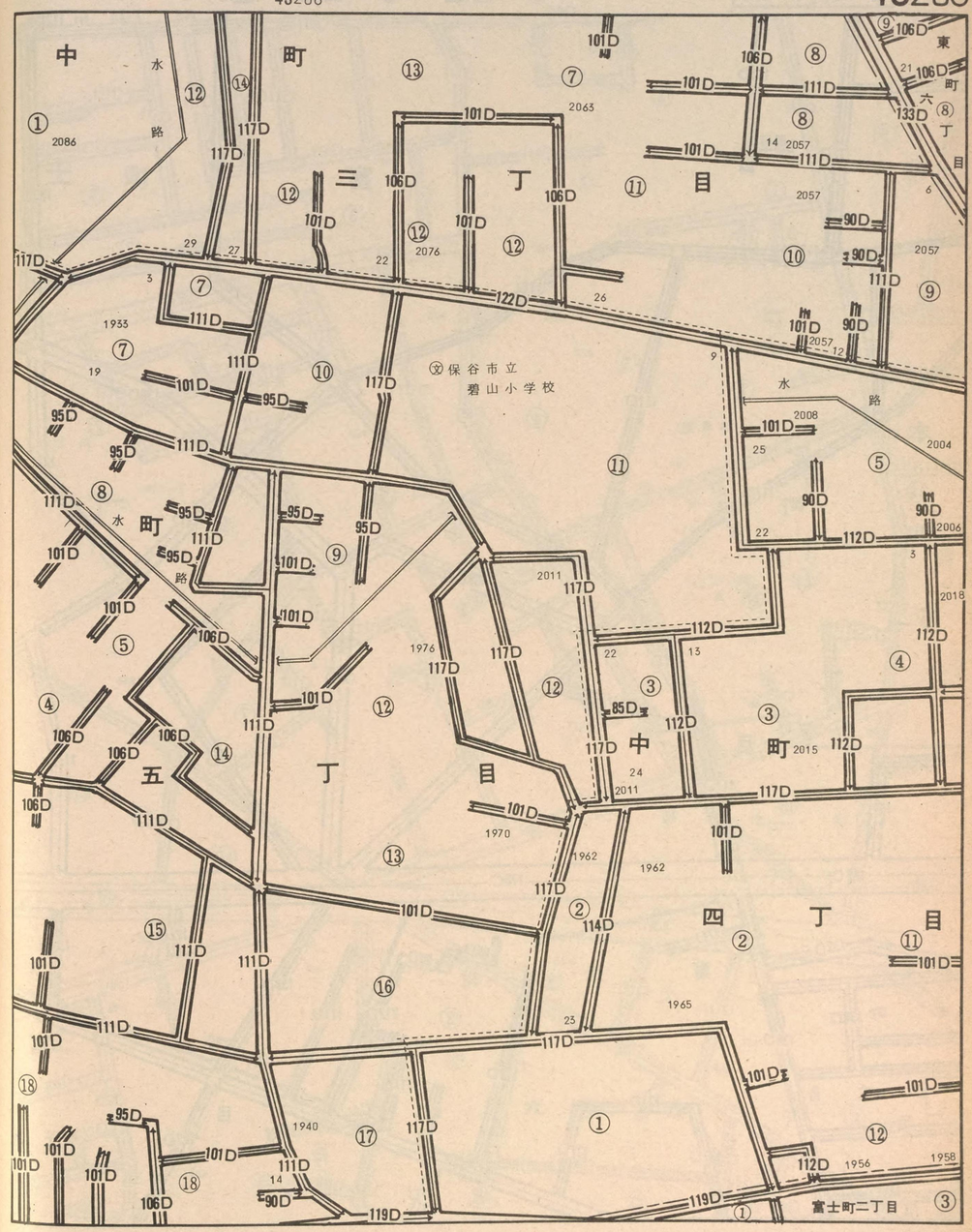

記号	借地権割合	記号	借地権割合
A	90%	E	50%
B	80%	F	40%
C	70%	G	30%
D	60%	H	20%

繁華街・高度商業地区
道路を中心として全地域
道路沿い

普通商業地区
併用住宅地区
全地域
北側道路沿い
南側全地域

中小工場地区
北側全地域
南側道路沿い
南側全地域

大工場地区
北側全地域
南側道路沿い
北側全地域

普通住宅地区
家内工場地区
無印は全地域

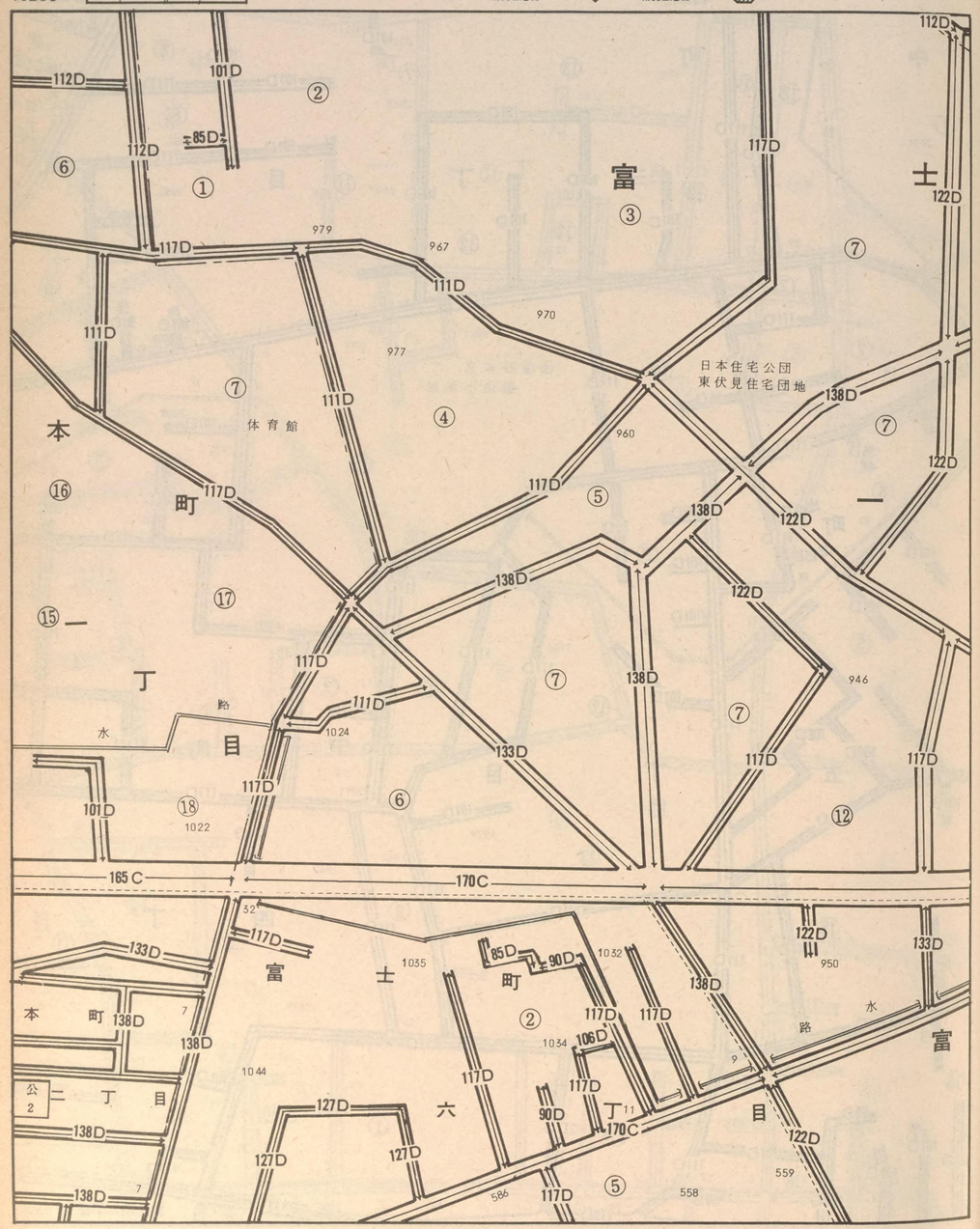

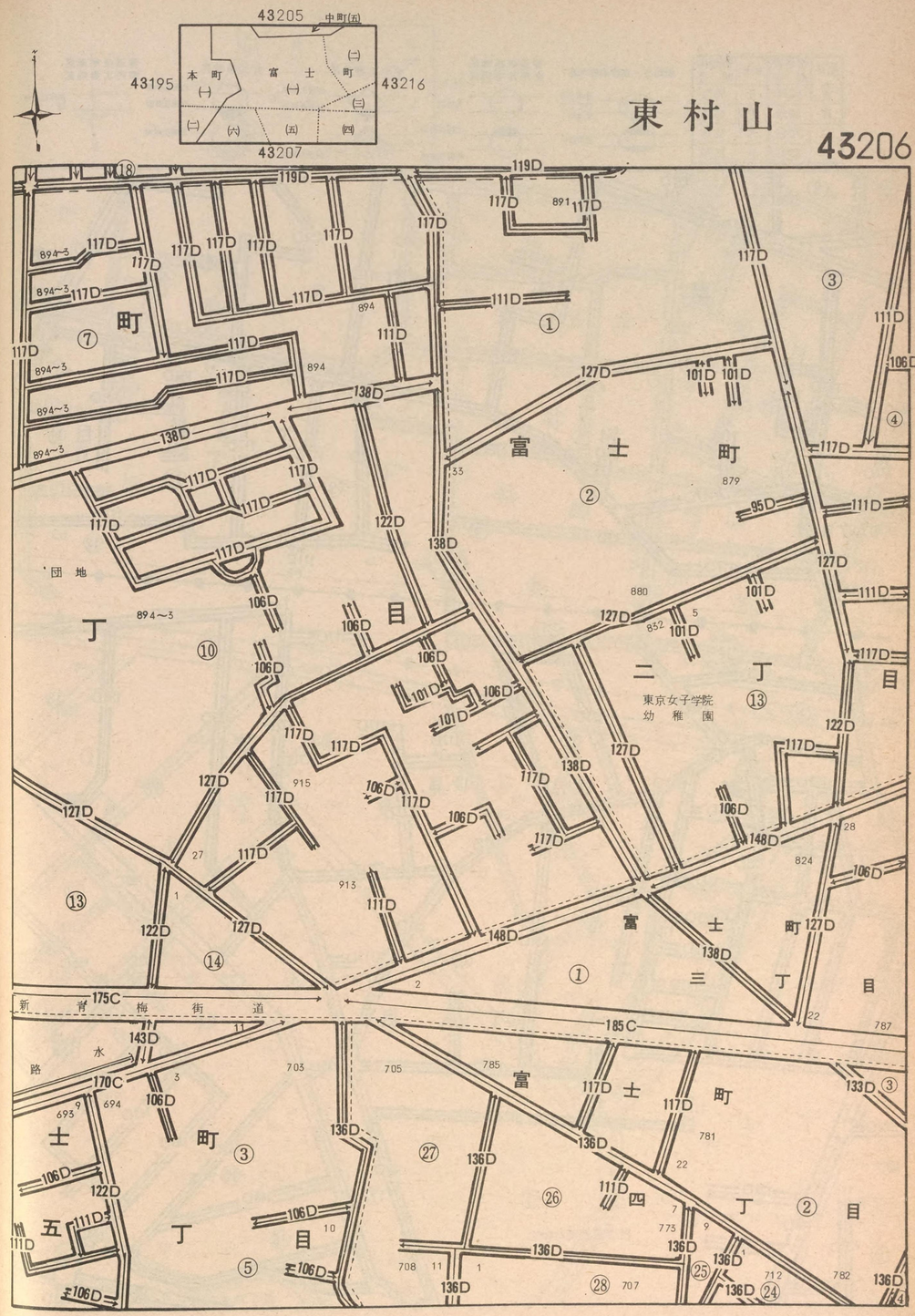

記号	借地権割合	記号	借地権割合
A	90%	E	50%
B	80%	F	40%
C	70%	G	30%
D	60%	H	20%

繁華街・高度商業地区
道路を中心として全地域
道路沿い

普通商業地区
併用住宅地区
全地域
北側道路沿い
南側全地域

中小工場地区
北側全地域
南側道路沿い
南側全地域

大工場地区
北側全地域
南側道路沿い
北側全地域

普通住宅地区
家内工場地区
無印は全地域

43207

43206
43196
43217
43208

本町(一) 富士町(六)(五)(四) 東伏見(一)(二)(三) 柳沢(一)(六)

東村山

43207

富士町 六丁目 本町二丁目 一丁目 東伏見 一丁目 二丁目 三丁目 五丁目 四丁目 柳沢 一丁目 東伏見六丁目

新宿線 東伏見駅

⛩ 東伏見稲荷神社 ⛩ 氷川神社

早稲田大学 グランド 早稲田プール 墓地 テニスコート

石神井川

東村山 43208

記号	借地権割合	記号	借地権割合
A	90%	E	50%
B	80%	F	40%
C	70%	G	30%
D	60%	H	20%

繁華街・高度商業地区　普通商業地区 併用住宅地区　中小工場地区　大工場地区　普通住宅地区 家内工場地区

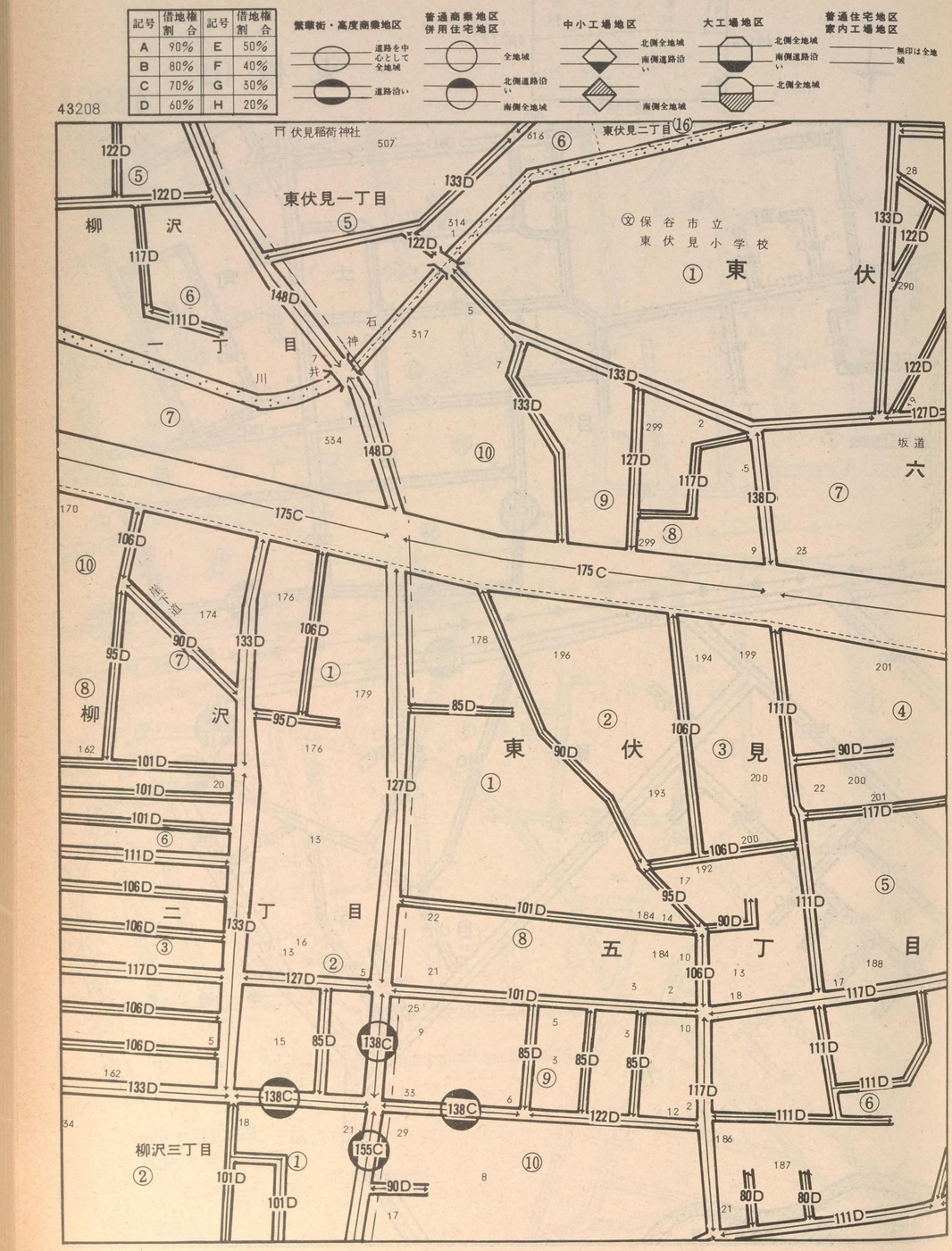

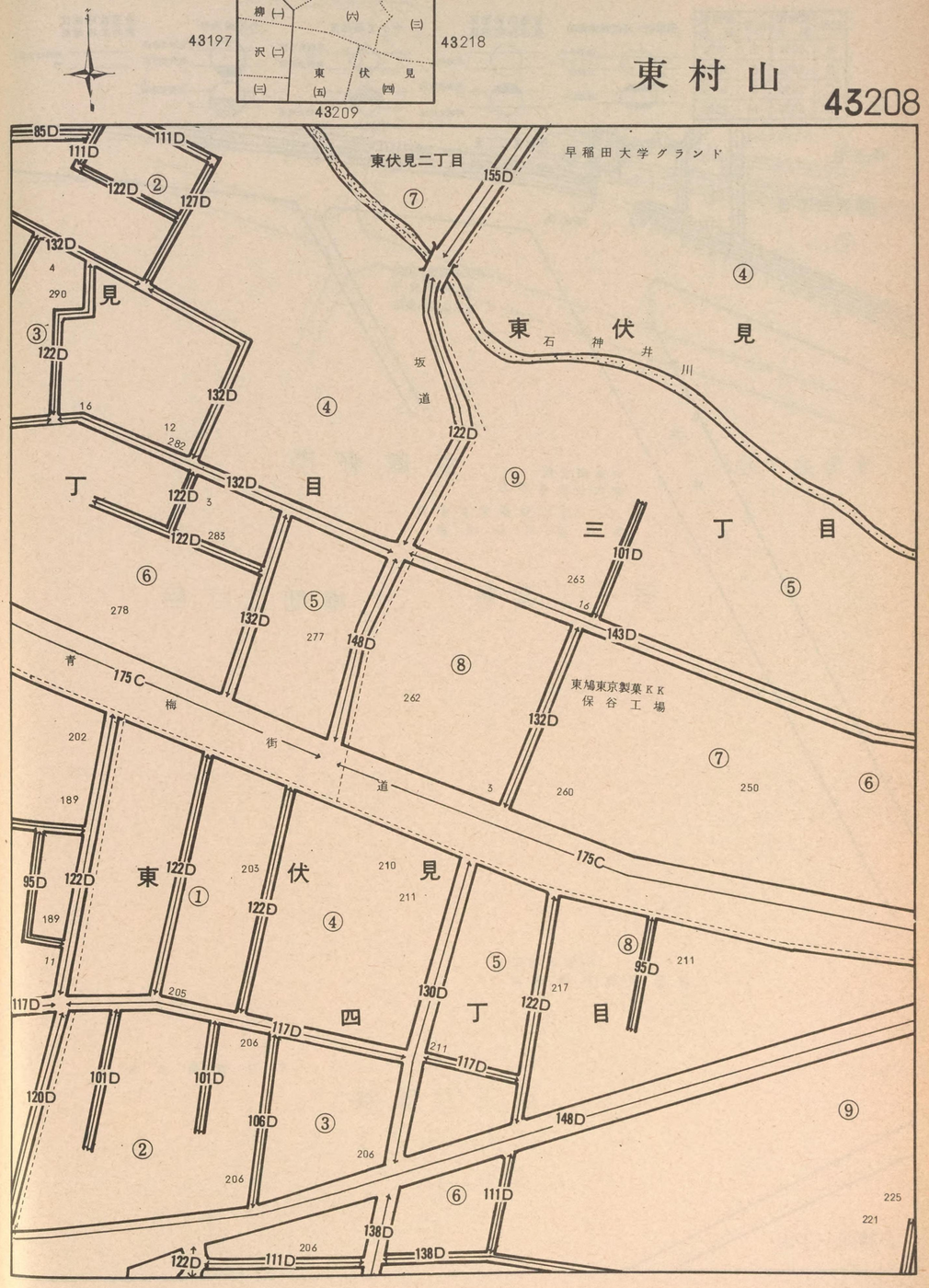

記号	借地権割合	記号	借地権割合
A	90%	E	50%
B	80%	F	40%
C	70%	G	30%
D	60%	H	20%

繁華街・高度商業地区
道路を中心として全地域
道路沿い

普通商業地区
併用住宅地区
全地域
北側道路沿い
南側全地域

中小工場地区
北側全地域
南側道路沿い
南側全地域

大工場地区
北側全地域
南側道路沿い
北側全地域

普通住宅地区
家内工場地区
無印は全地域

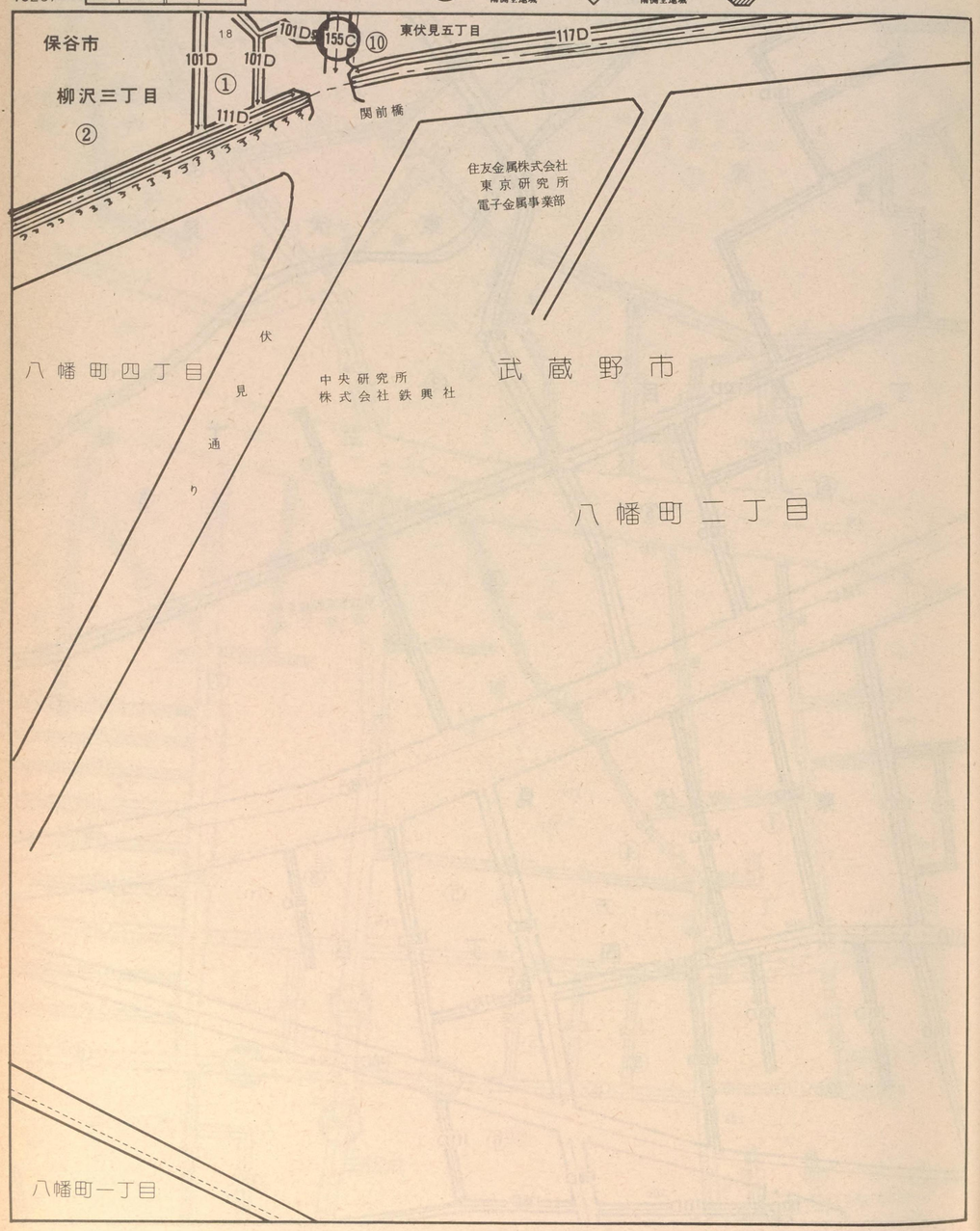

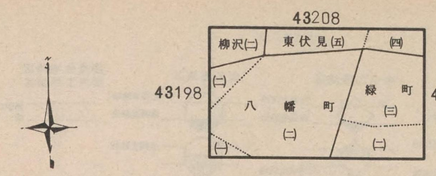

東村山 43209

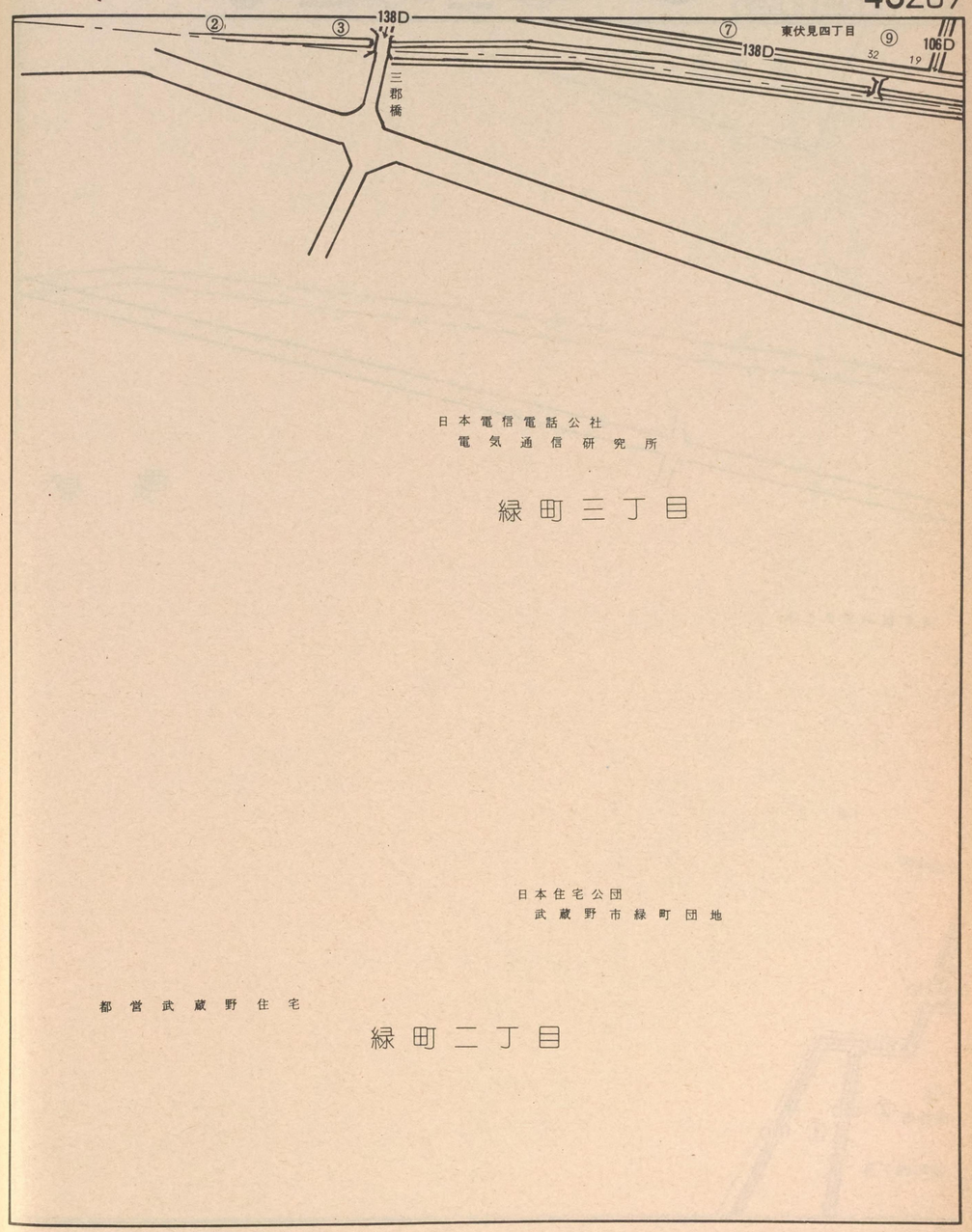

記号	借地権割合	記号	借地権割合
A	90%	E	50%
B	80%	F	40%
C	70%	G	30%
D	60%	H	20%

繁華街・高度商業地区
道路を中心として全地域
道路沿い

普通商業地区
併用住宅地区
全地域
北側道路沿い
南側全地域

中小工場地区
北側全地域
南側道路沿い
南側全地域

大工場地区
北側全地域
南側道路沿い
北側全地域

普通住宅地区
家内工場地区
無印は全地域

43210

新座市

西　大

東京都練馬更正園

1060

④ 113D

113D

③ 保谷市 ② 118D ① 113D

北町四丁目

43200

埼玉県新座市

西　大　泉　町

保谷市

43211

東村山 43210

泉　町

記号	借地権割合	記号	借地権割合
A	90%	E	50%
B	80%	F	40%
C	70%	G	30%
D	60%	H	20%

繁華街・高度商業地区
道路を中心として全地域
道路沿い

普通商業地区
併用住宅地区
全地域
北側道路沿い
南側全地域

中小工場地区
北側全地域
南側道路沿い
南側全地域

大工場地区
北側全地域
南側道路沿い
北側全地域

普通住宅地区
家内工場地区
無印は全地域

43211

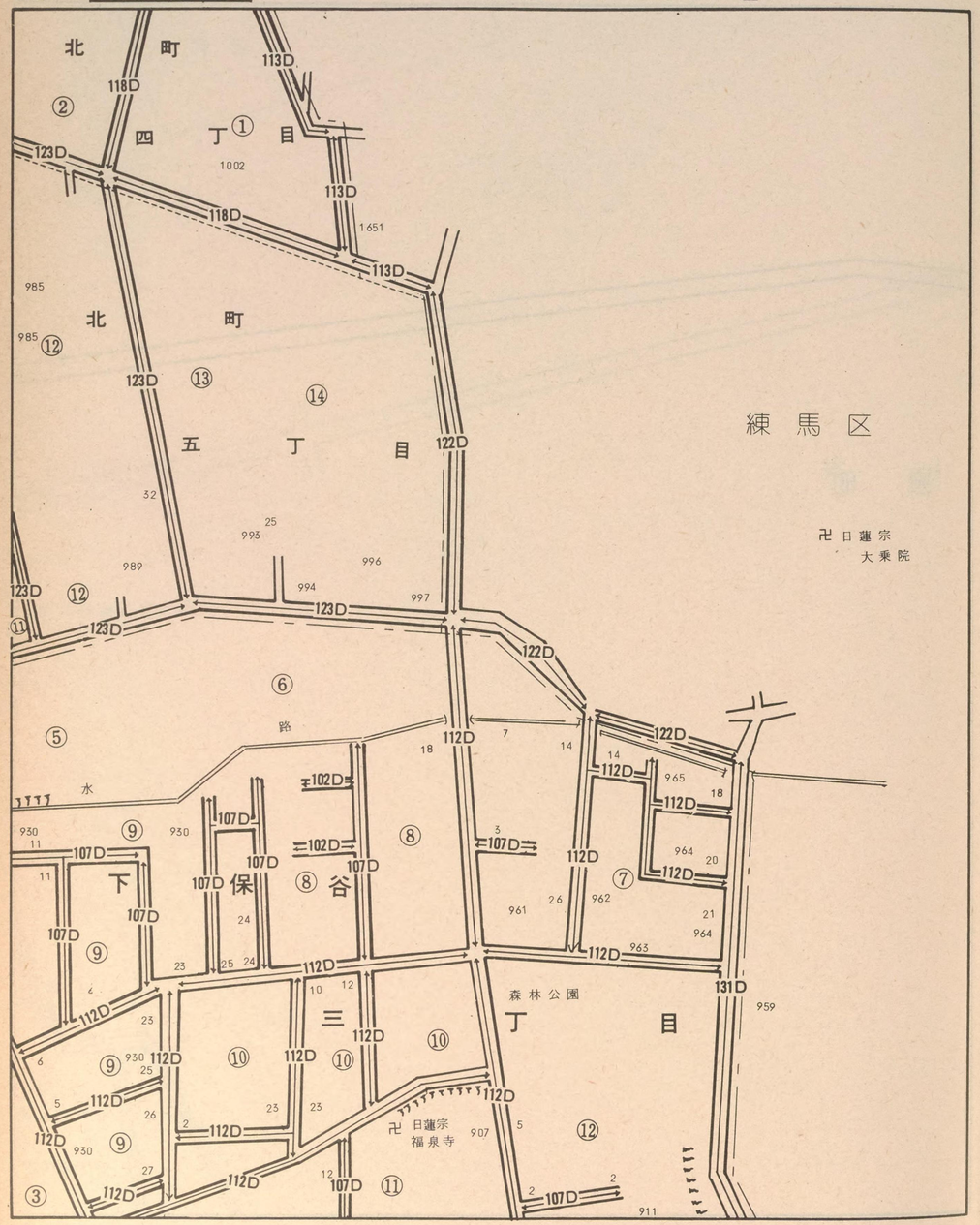

43210

43201

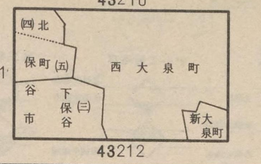

43212

東村山 43211

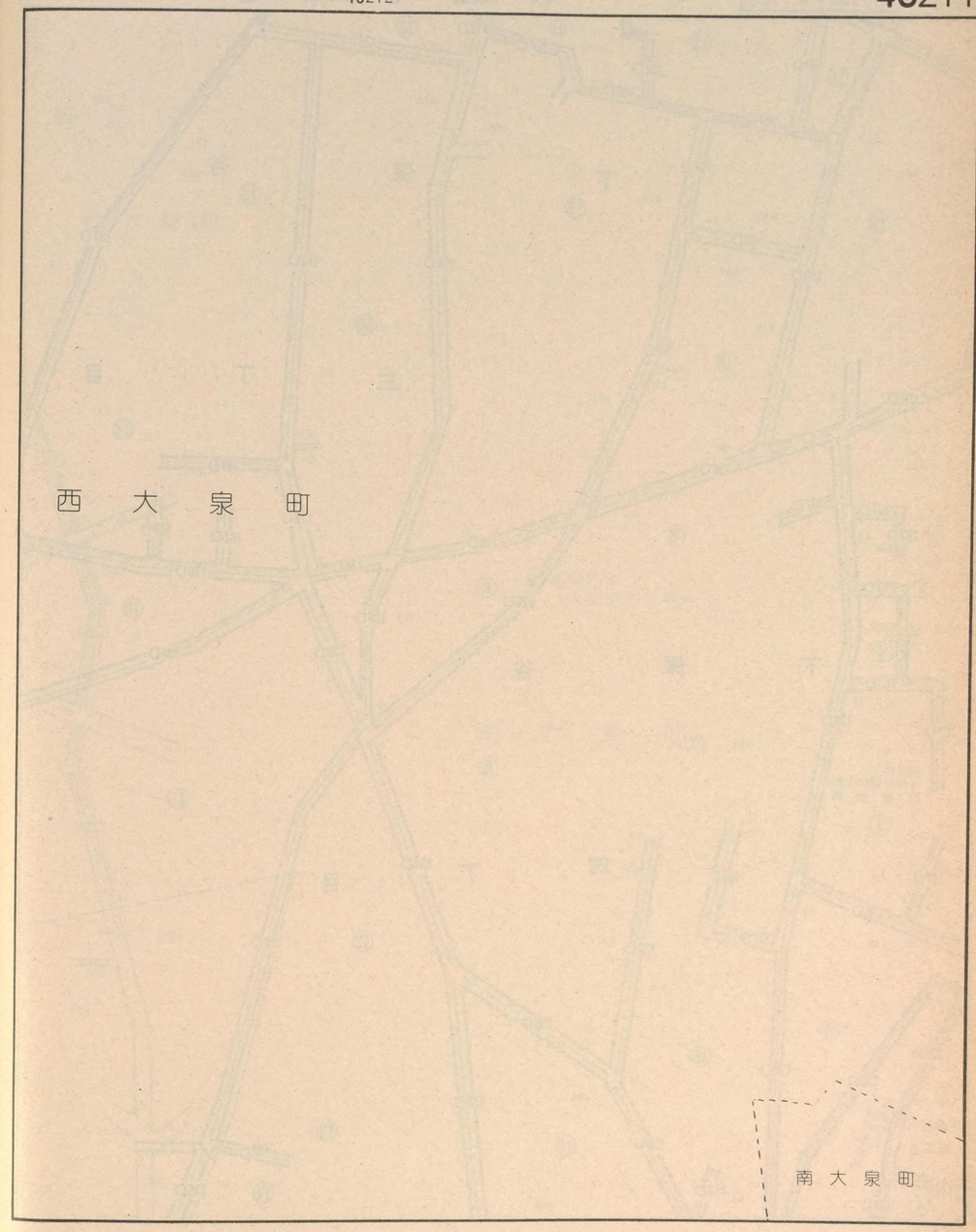

記号	借地権割合	記号	借地権割合
A	90%	E	50%
B	80%	F	40%
C	70%	G	30%
D	60%	H	20%

繁華街・高度商業地区
道路を中心として全地域
道路沿い

普通商業地区
併用住宅地区
全地域
北側道路沿い
南側全地域

中小工場地区
北側全地域
南側道路沿い
南側全地域

大工場地区
北側全地域
南側道路沿い
北側全地域

普通住宅地区
家内工場地区
無印は全地域

43212

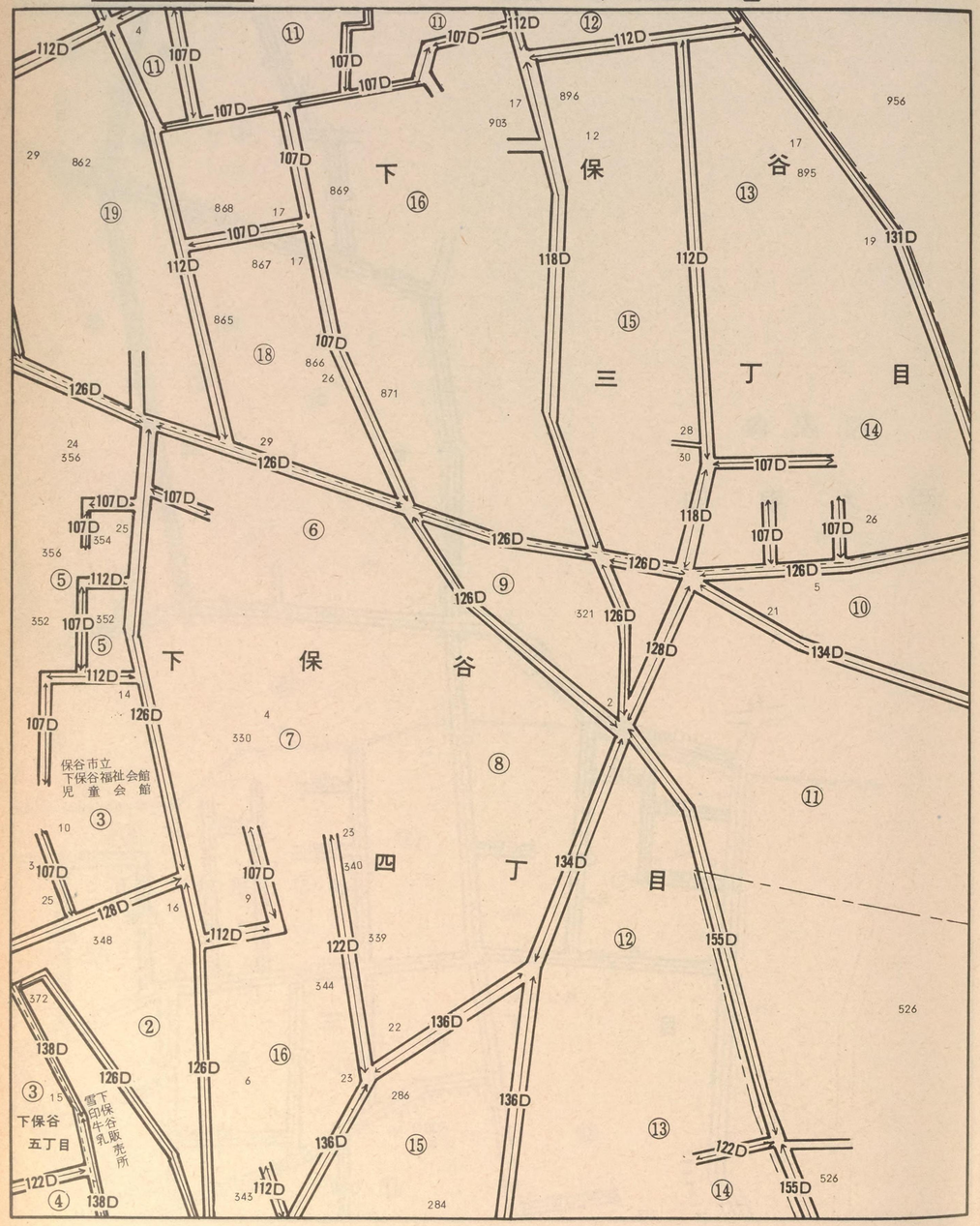

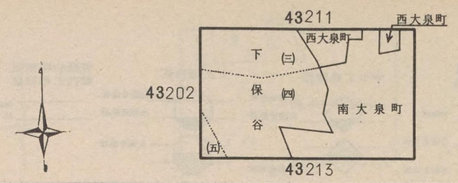

東村山

43212

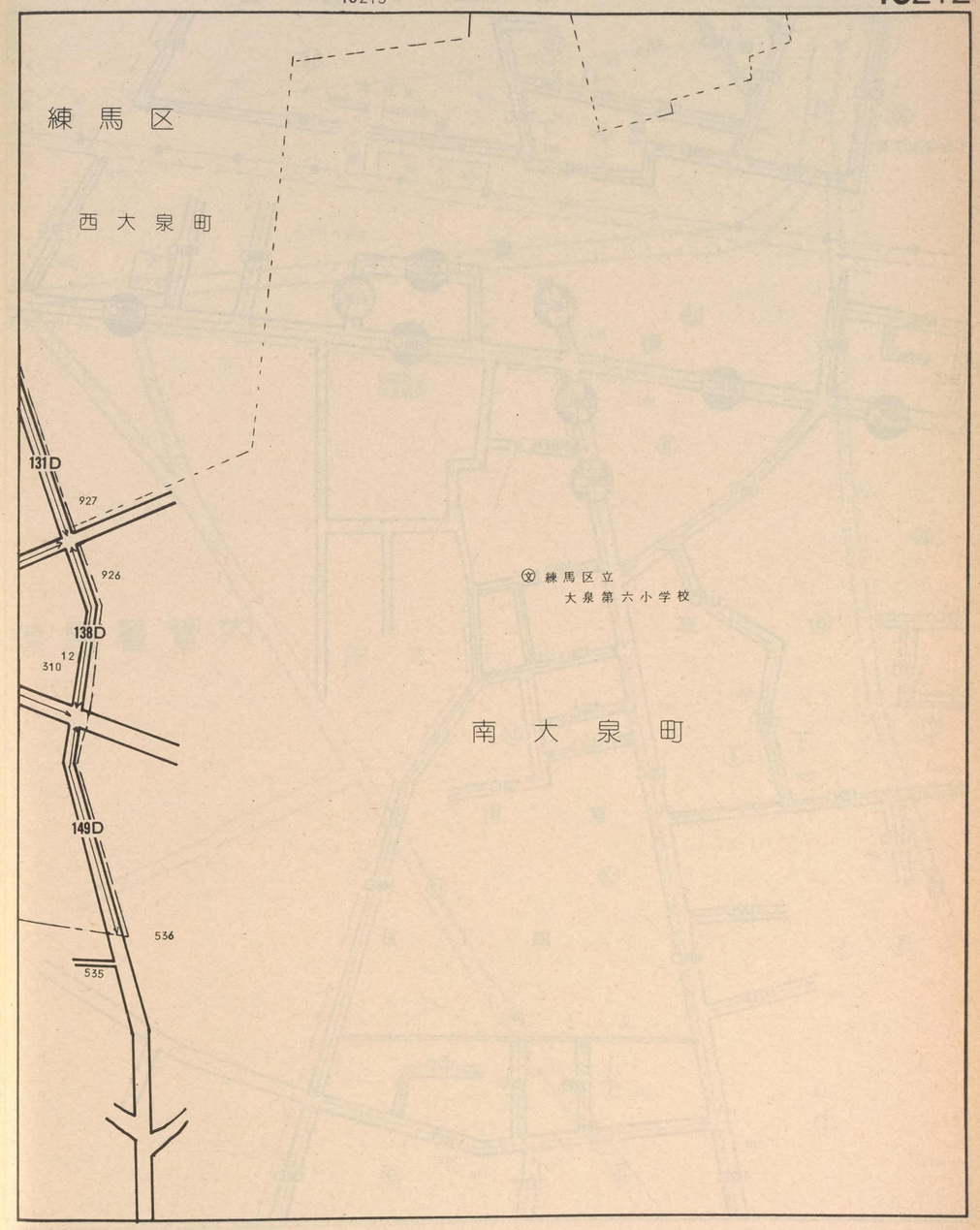

記号	借地権割合	記号	借地権割合
A	90%	E	50%
B	80%	F	40%
C	70%	G	30%
D	60%	H	20%

繁華街・高度商業地区　道路を中心として全地域　道路沿い

普通商業地区 併用住宅地区　全地域　北側道路沿い　南側全地域

中小工場地区　北側全地域　南側道路沿い　南側全地域

大工場地区　北側全地域　南側道路沿い　北側全地域

普通住宅地区 家内工場地区　無印は全地域

43213

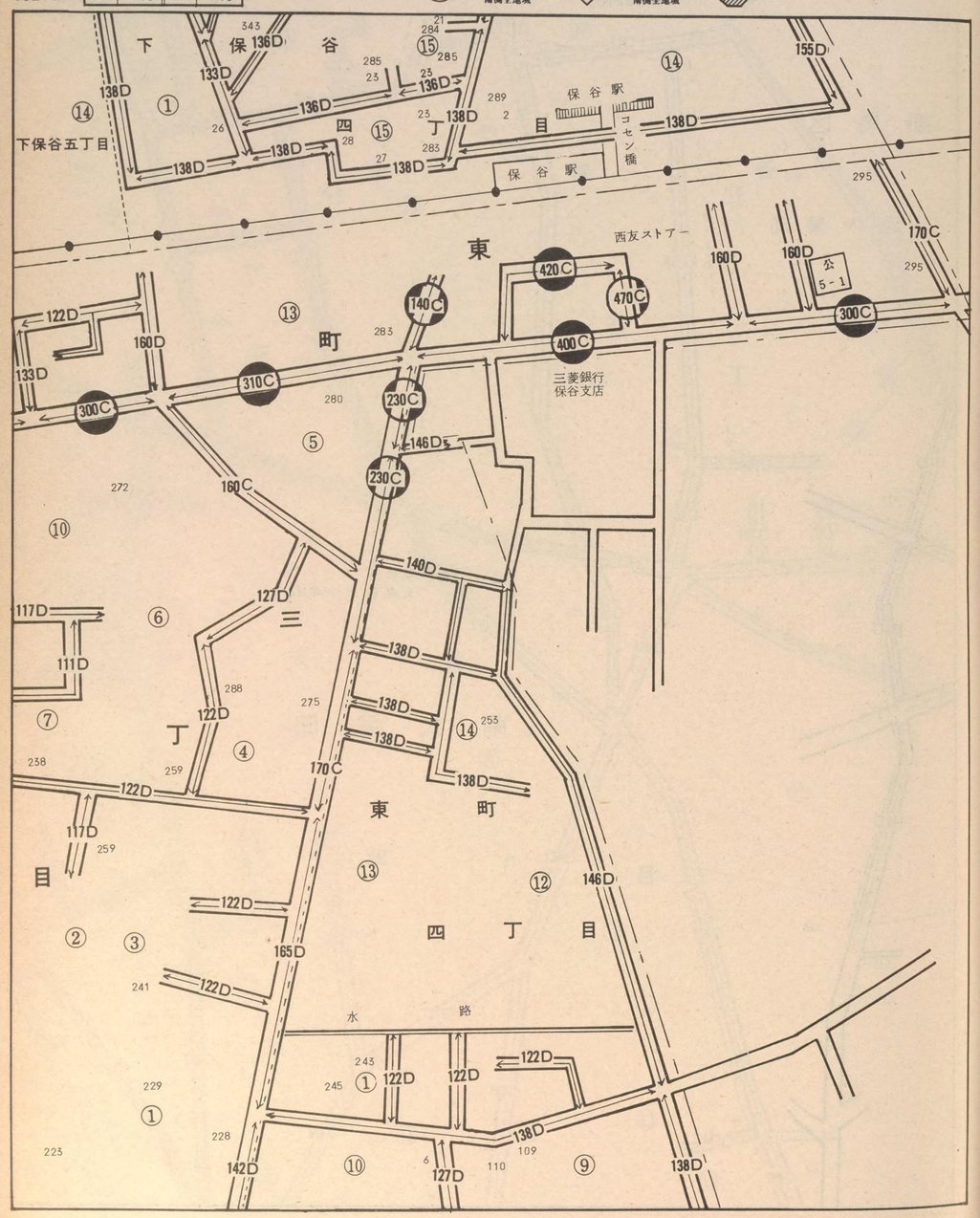

43212

43203　43214

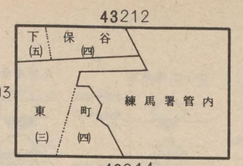

東村山

43213

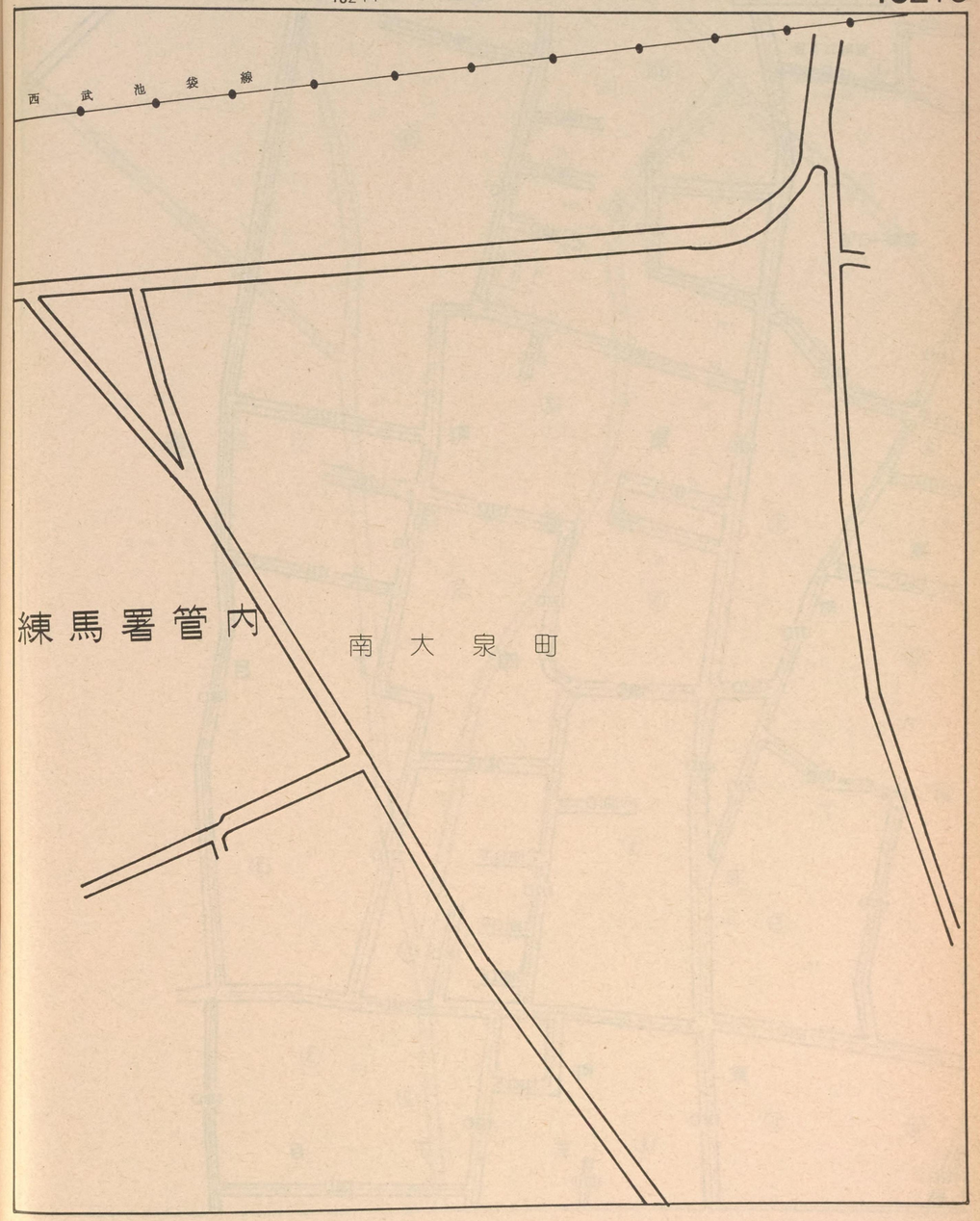

記号	借地権割合	記号	借地権割合
A	90%	E	50%
B	80%	F	40%
C	70%	G	30%
D	60%	H	20%

繁華街・高度商業地区
道路を中心として全地域
道路沿い

普通商業地区
併用住宅地区
全地域
北側道路沿い
南側全地域

中小工場地区
北側全地域
南側道路沿い
南側全地域

大工場地区
北側全地域
南側道路沿い
北側全地域

普通住宅地区
家内工場地区
無印は全地域

43214

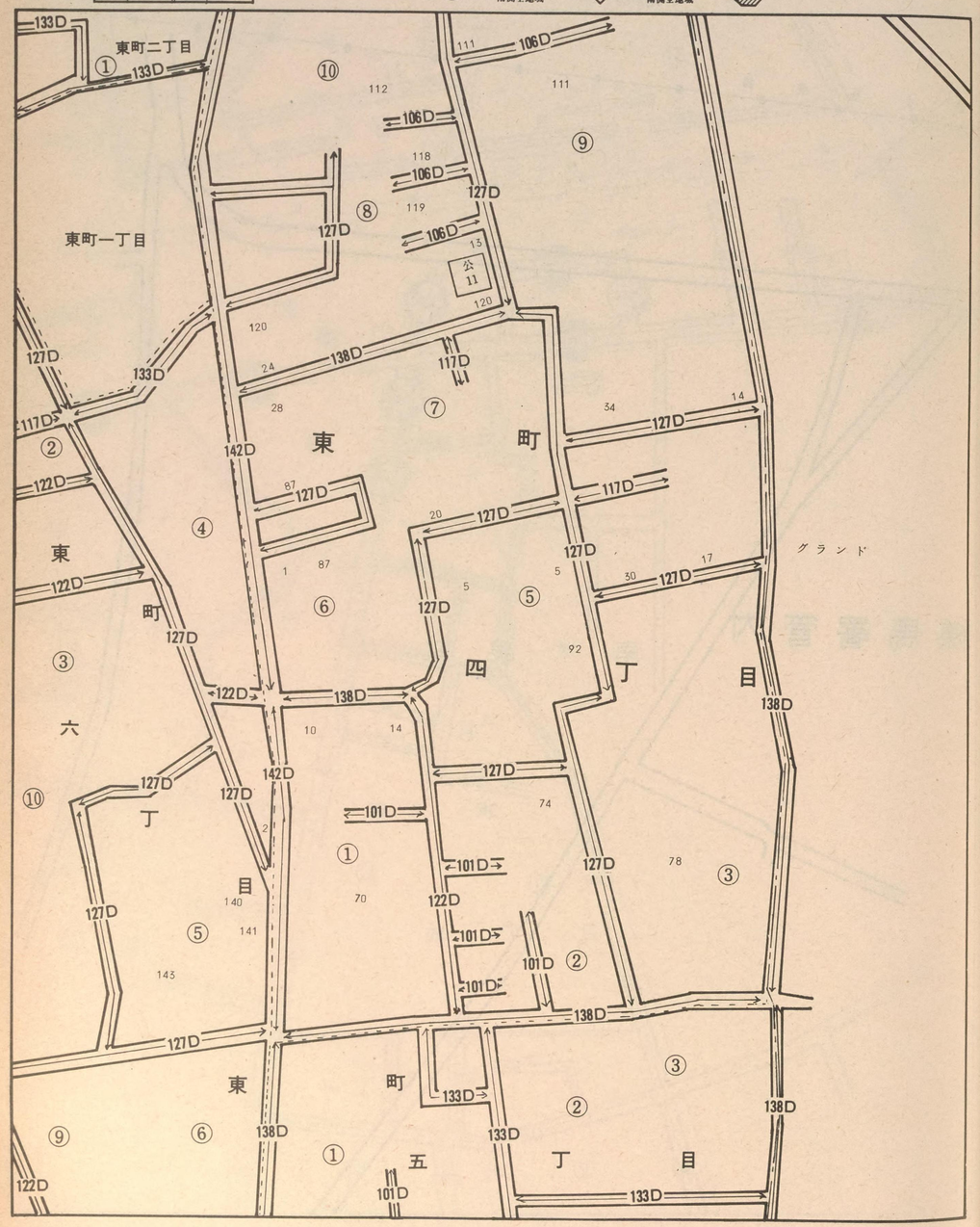

43213
43204
43215
(二) (一) (四) (六) (五)
東町
南大泉町

東村山 43214

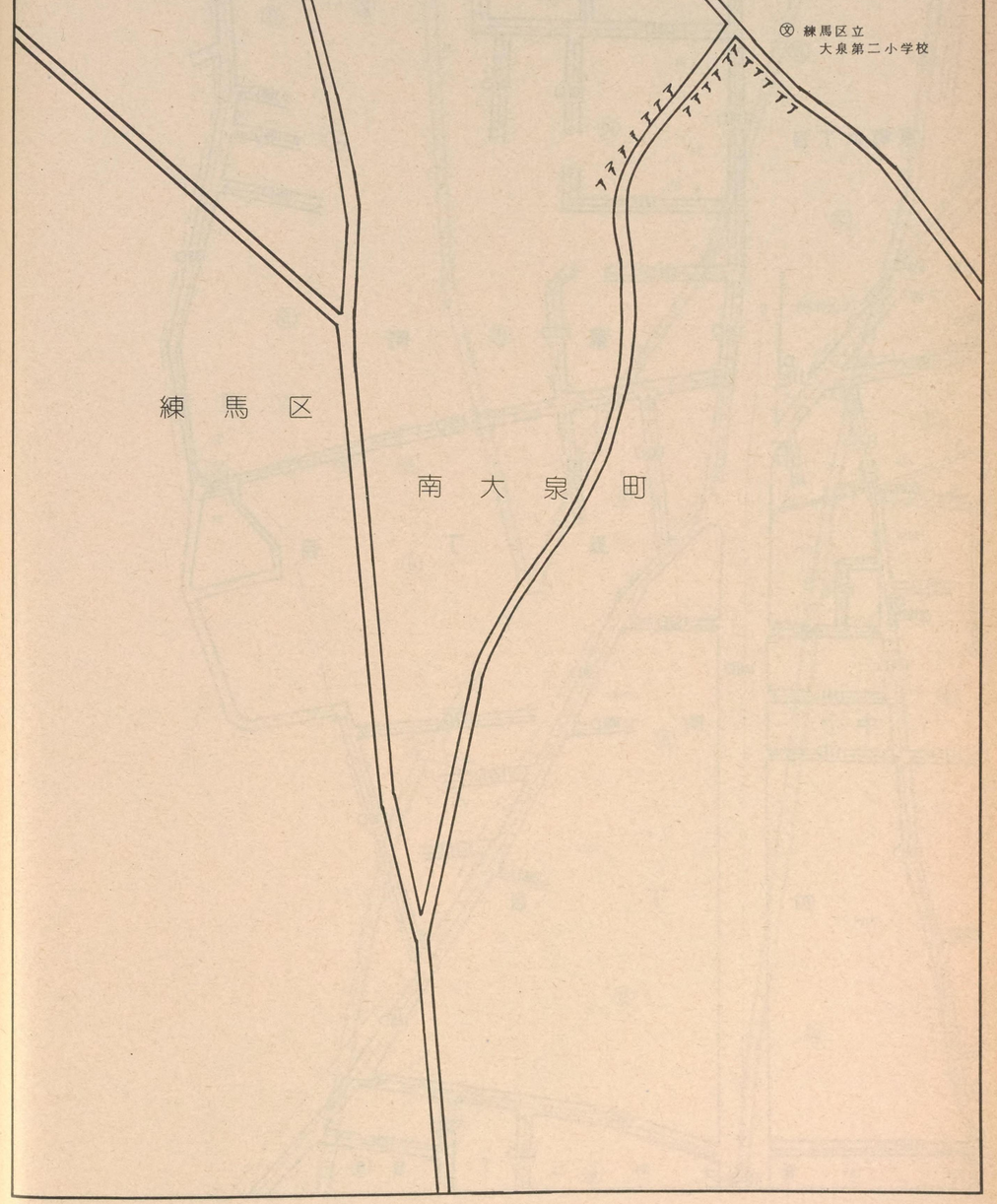

記号	借地権割合	記号	借地権割合
A	90%	E	50%
B	80%	F	40%
C	70%	G	30%
D	60%	H	20%

繁華街・高度商業地区
道路を中心として全地域
道路沿い

普通商業地区
併用住宅地区
全地域
北側道路沿い
南側全地域

中小工場地区
北側全地域
南側道路沿い
南側全地域

大工場地区
北側全地域
南側道路沿い
北側全地域

普通住宅地区
家内工場地区
無印は全地域

43215

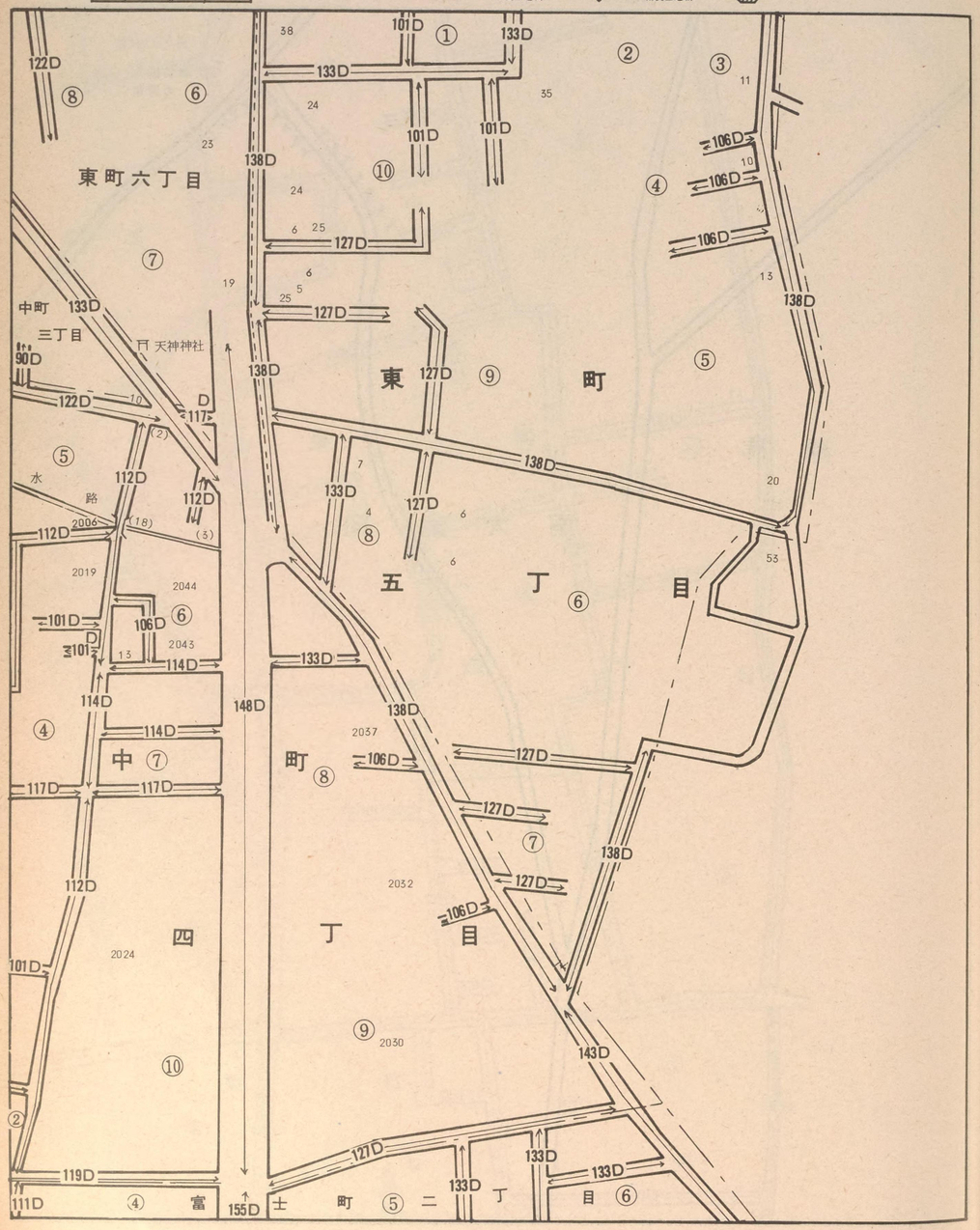

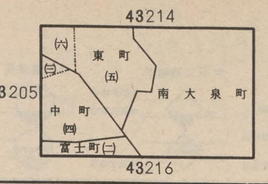

東村山 43215

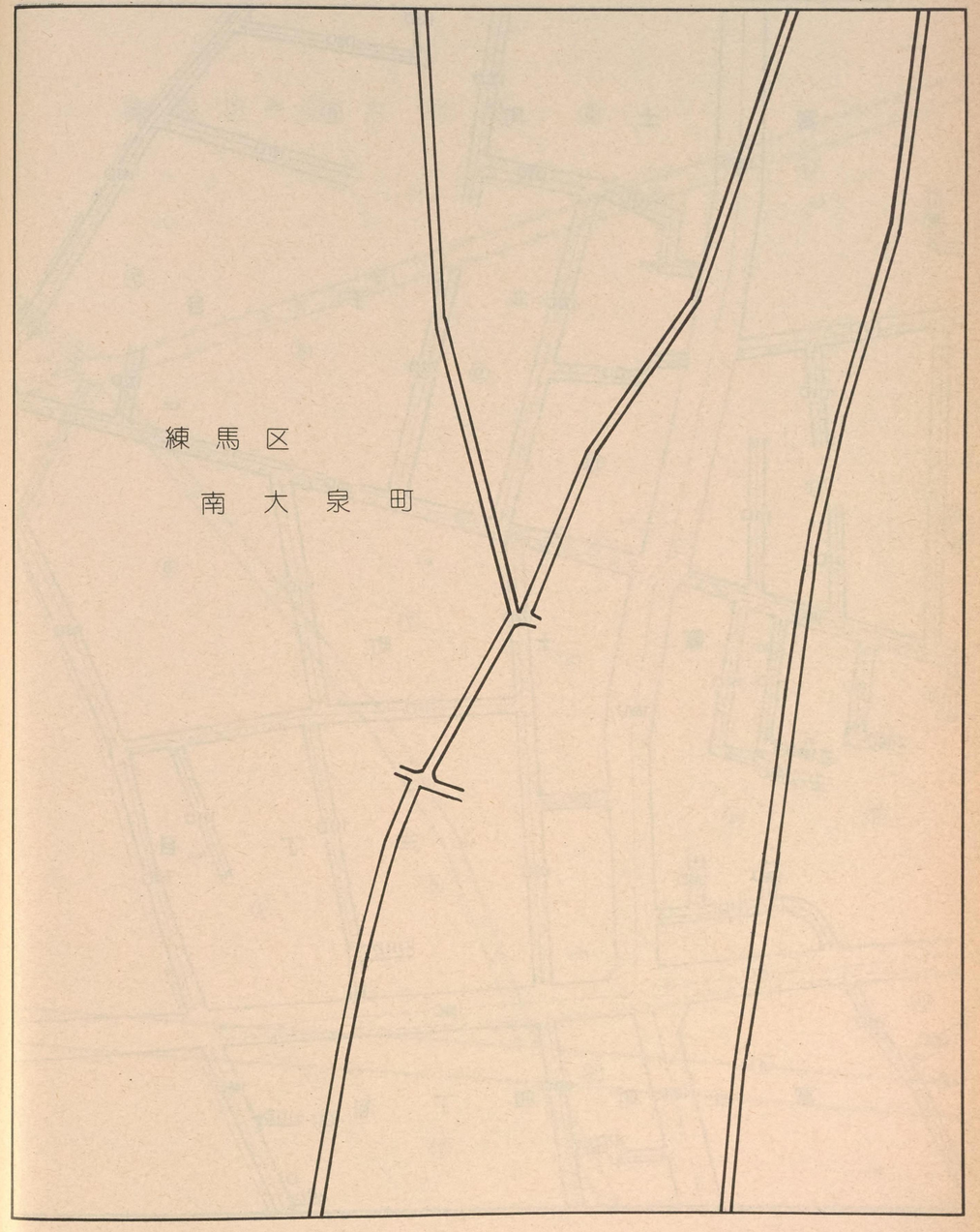

記号	借地権割合	記号	借地権割合
A	90%	E	50%
B	80%	F	40%
C	70%	G	30%
D	60%	H	20%

繁華街・高度商業地区
道路を中心として全地域
道路沿い

普通商業地区
併用住宅地区
全地域
北側道路沿い
南側全地域

中小工場地区
北側全地域
南側道路沿い
南側全地域

大工場地区
北側全地域
南側道路沿い
北側全地域

普通住宅地区
家内工場地区
無印は全地域

43216

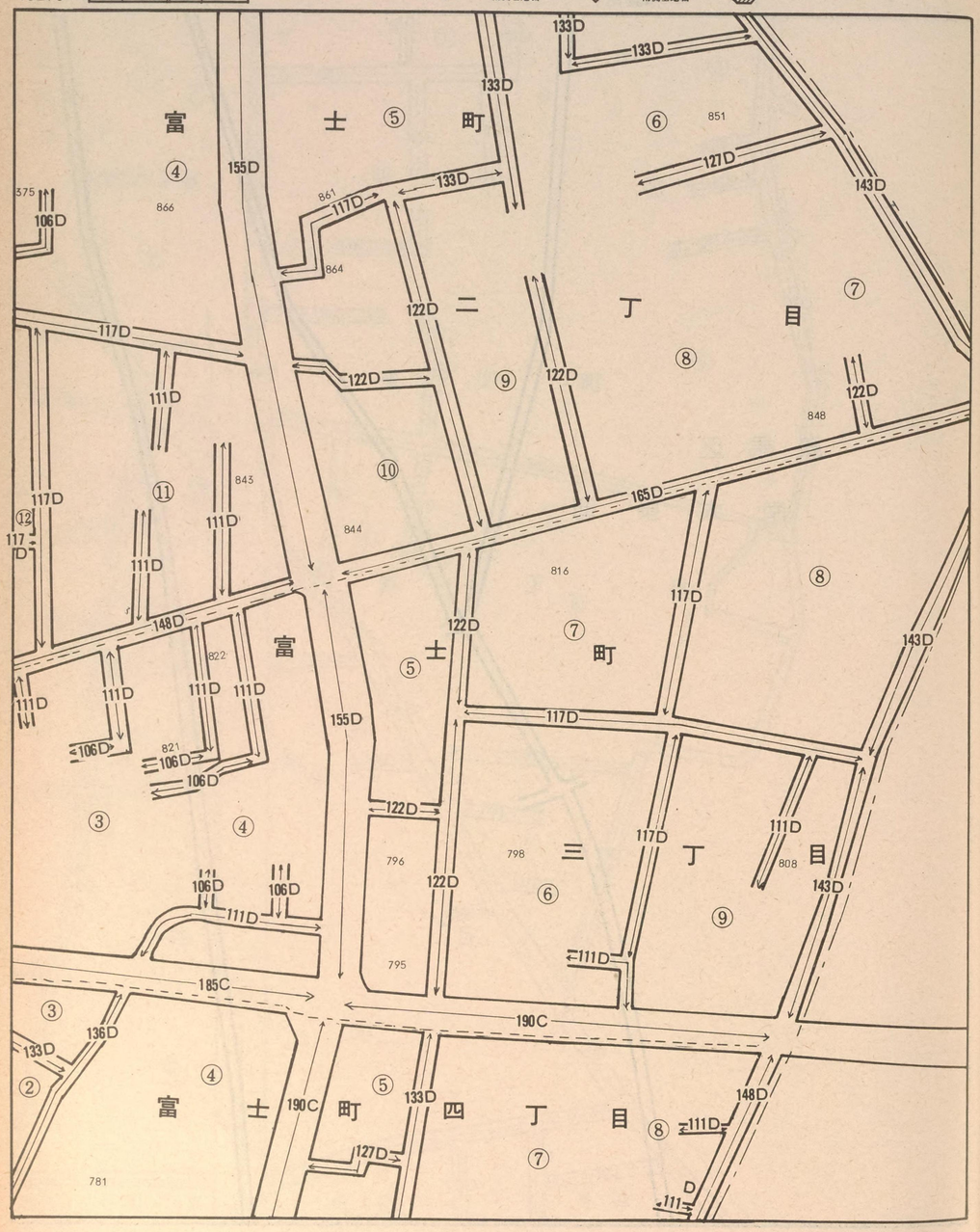

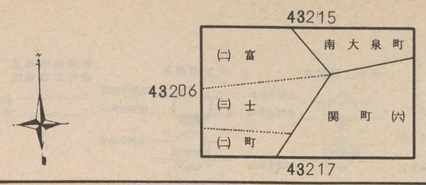

東村山 43216

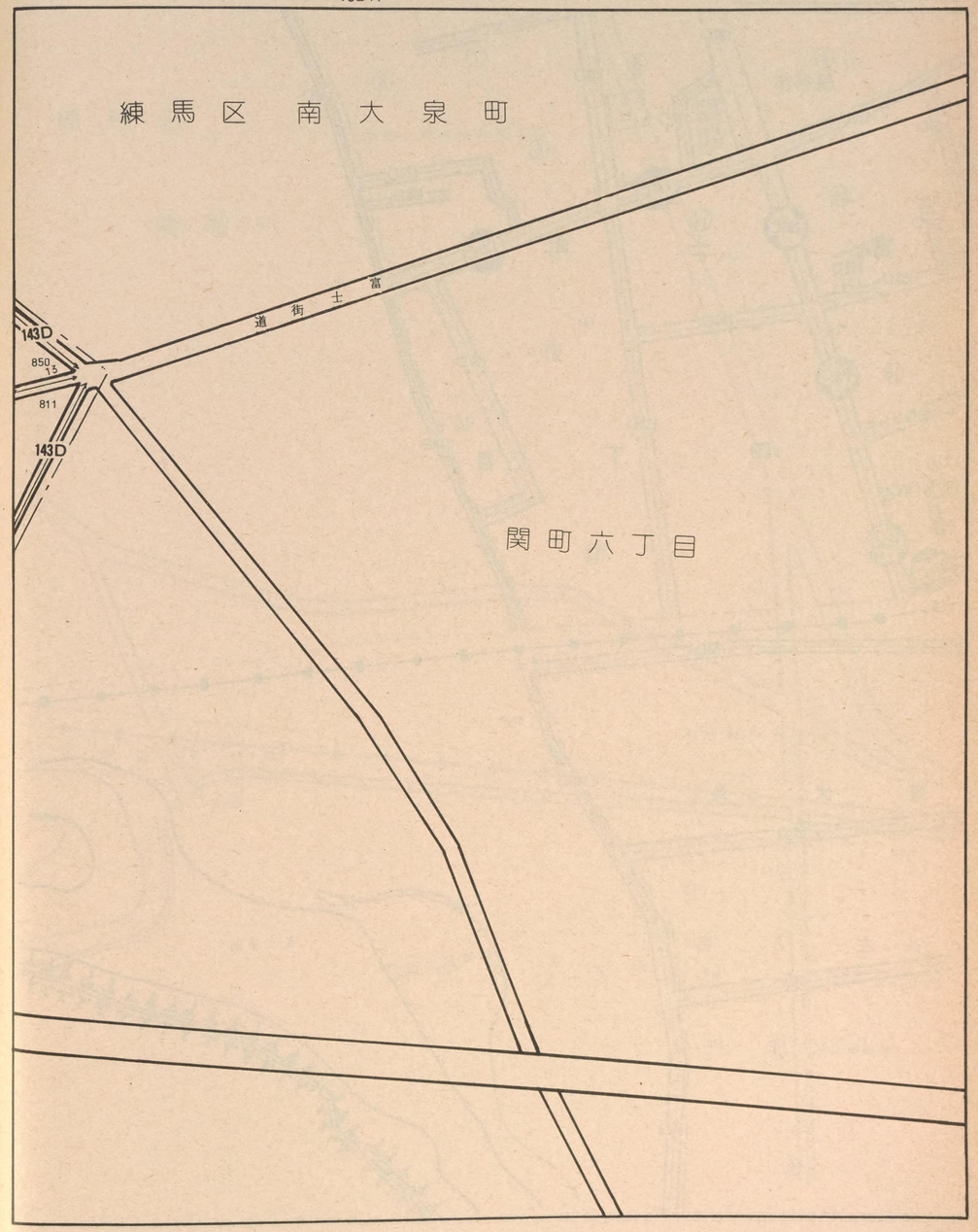

記号	借地権割合	記号	借地権割合
A	90%	E	50%
B	80%	F	40%
C	70%	G	30%
D	60%	H	20%

繁華街・高度商業地区
道路を中心として全地域
道路沿い

普通商業地区
併用住宅地区
全地域
北側道路沿い
南側全地域

中小工場地区
北側全地域
南側道路沿い
南側全地域

大工場地区
北側全地域
南側道路沿い
北側全地域

普通住宅地区
家内工場地区
無印は全地域

43217

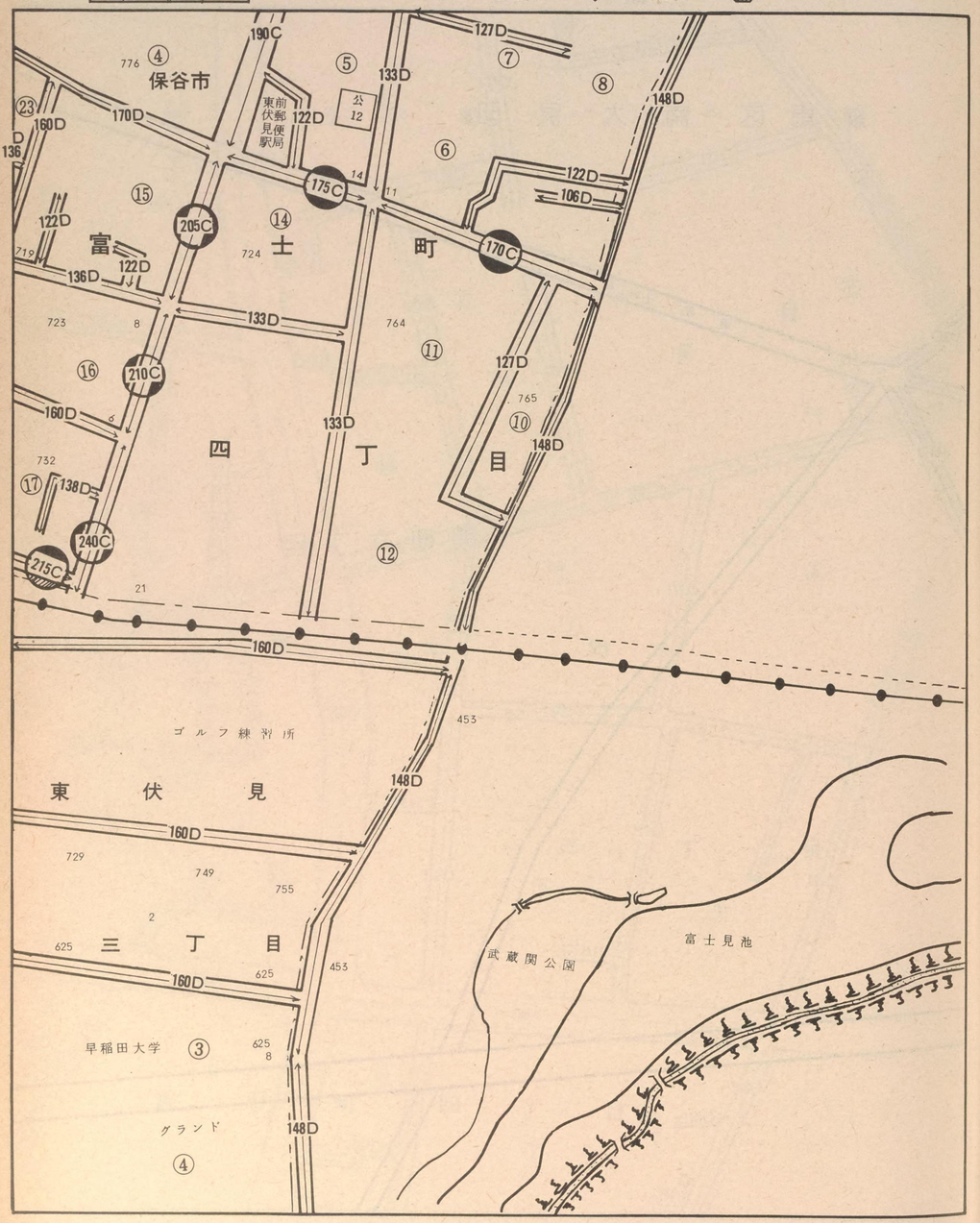

43216
43207
43218

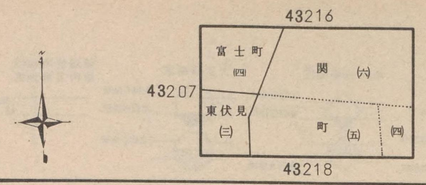

東村山

43217

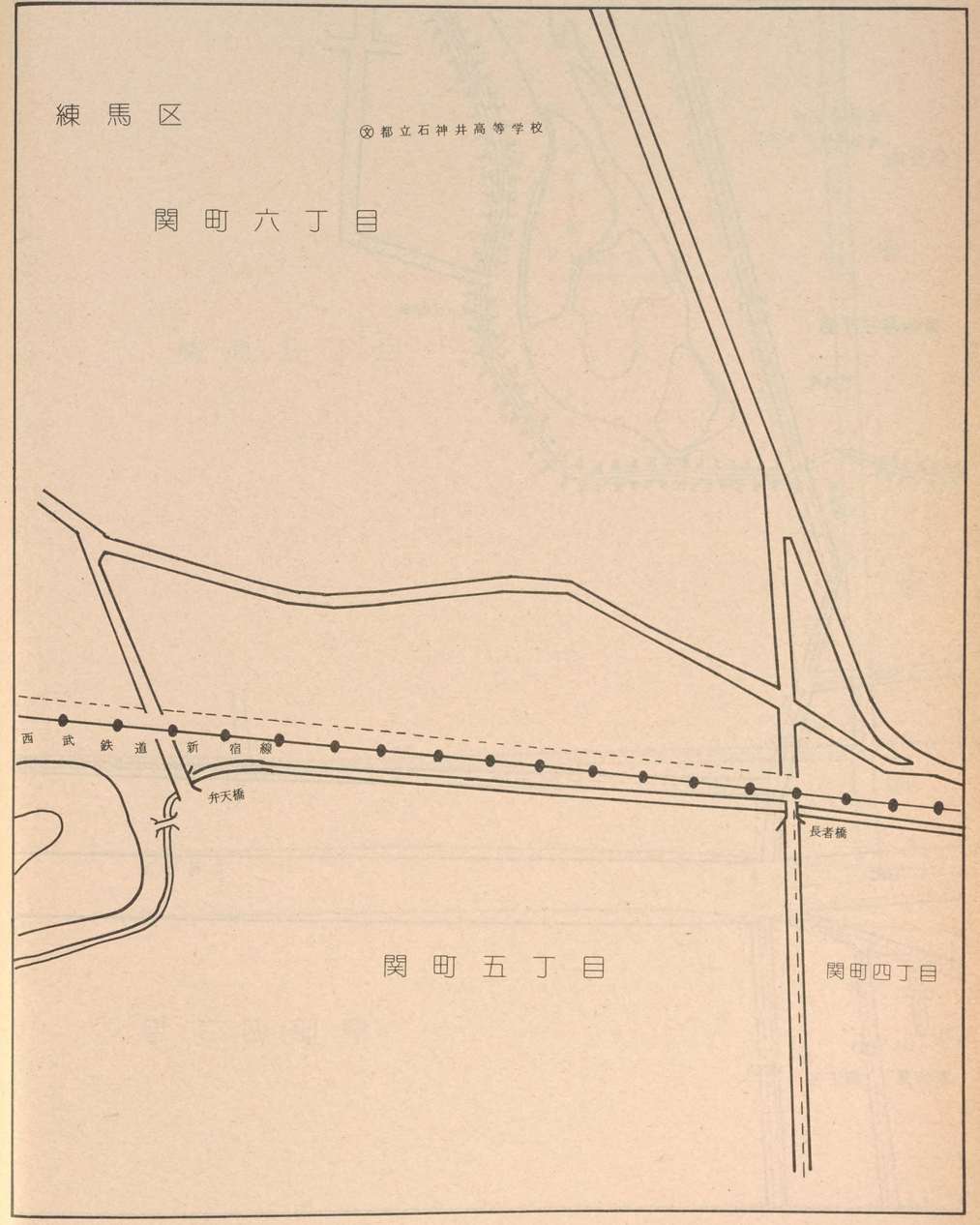

記号	借地権割合	記号	借地権割合
A	90%	E	50%
B	80%	F	40%
C	70%	G	30%
D	60%	H	20%

繁華街・高度商業地区
道路を中心として全地域
道路沿い

普通商業地区
併用住宅地区
全地域
北側道路沿い
南側全地域

中小工場地区
北側全地域
南側道路沿い
南側全地域

大工場地区
北側全地域
南側道路沿い
北側全地域

普通住宅地区
家内工場地区
無印は全地域

43218

早稲田大学
陸上競技グランド

保谷市

④

東伏見三丁目

148D

富士見池

ヨシキリ橋

野球場

溜渕橋

⑤

143D

229

148D

⑥

228

229

175C

148D

4

3

122D

227

⑨

225

132D

⑩

132D

東伏見四丁目

青梅街道

関町四丁目

43217

43208

北多摩郡(三)東伏見(四)

関(五)

町(四)

43219

東村山

43218

㊏ 練馬区立
関町小学校

関町五丁目

青梅街道

記号	借地権割合	記号	借地権割合
A	90%	E	50%
B	80%	F	40%
C	70%	G	30%
D	60%	H	20%

繁華街・高度商業地区
道路を中心として全地域
道路沿い

普通商業地区
併用住宅地区
全地域
北側道路沿い
南側全地域

中小工場地区
北側全地域
南側道路沿い
南側全地域

大工場地区
北側全地域
南側道路沿い
北側全地域

普通住宅地区
家内工場地区
無印は全地域

43219

保谷市
東伏見四丁目
⑨ 132D
⑩ 132D
138D
西橋
更新橋
武蔵野市
緑町三丁目
武蔵野電気通信研究所
日本電信電話公社研究開発本部
武蔵野市
総合運動場
緑町二丁目
陸上競技
トラック

43218
43209
東伏見(四)
関町(四)
緑町(三)
吉祥寺北町(五)
町(三)
(二)

東村山 43219

関町四丁目
医療法人
滋霊堂病院
北裏橋
吉祥寺北町五丁目
吉祥寺北町三丁目

記号	借地権割合	記号	借地権割合
A	90%	E	50%
B	80%	F	40%
C	70%	G	30%
D	60%	H	20%

繁華街・高度商業地区
道路を中心として全地域
道路沿い

普通商業地区
併用住宅地区
全地域
北側道路沿い
南側全地域

中小工場地区
北側全地域
南側道路沿い
南側全地域

大工場地区
北側全地域
南側道路沿い
北側全地域

普通住宅地区
家内工場地区
細目は全地域

43220

野　塩　四　丁　目

倍　率　地　域

梅　園　二　丁　目

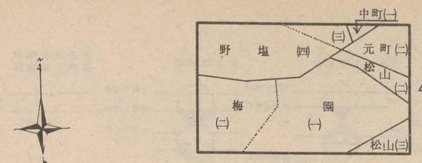

43222

東村山

43220

野塩三丁目

中里一丁目

⑰

西武池袋線

元町二丁目

㊏市立芝山小学校

⑯

931

28

26

⑲

125D

106D

松山二丁目

946

⑱

942

138D

125D

国立療養所東京病院清瀬病棟
附属リハビリテーション学校
高等養護学校

清瀬中央公園

梅　園

①

②

1052

一　丁　目

結核研究所附属病院
結核研究所

①

松山三丁目

記号	借地権割合	記号	借地権割合
A	90%	E	50%
B	80%	F	40%
C	70%	G	30%
D	60%	H	20%

繁華街・高度商業地区

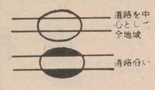

普通商業地区
併用住宅地区

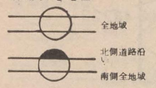

中小工場地区

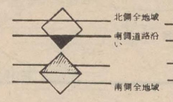

大工場地区

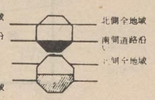

普通住宅地区
家内工場地区



43221

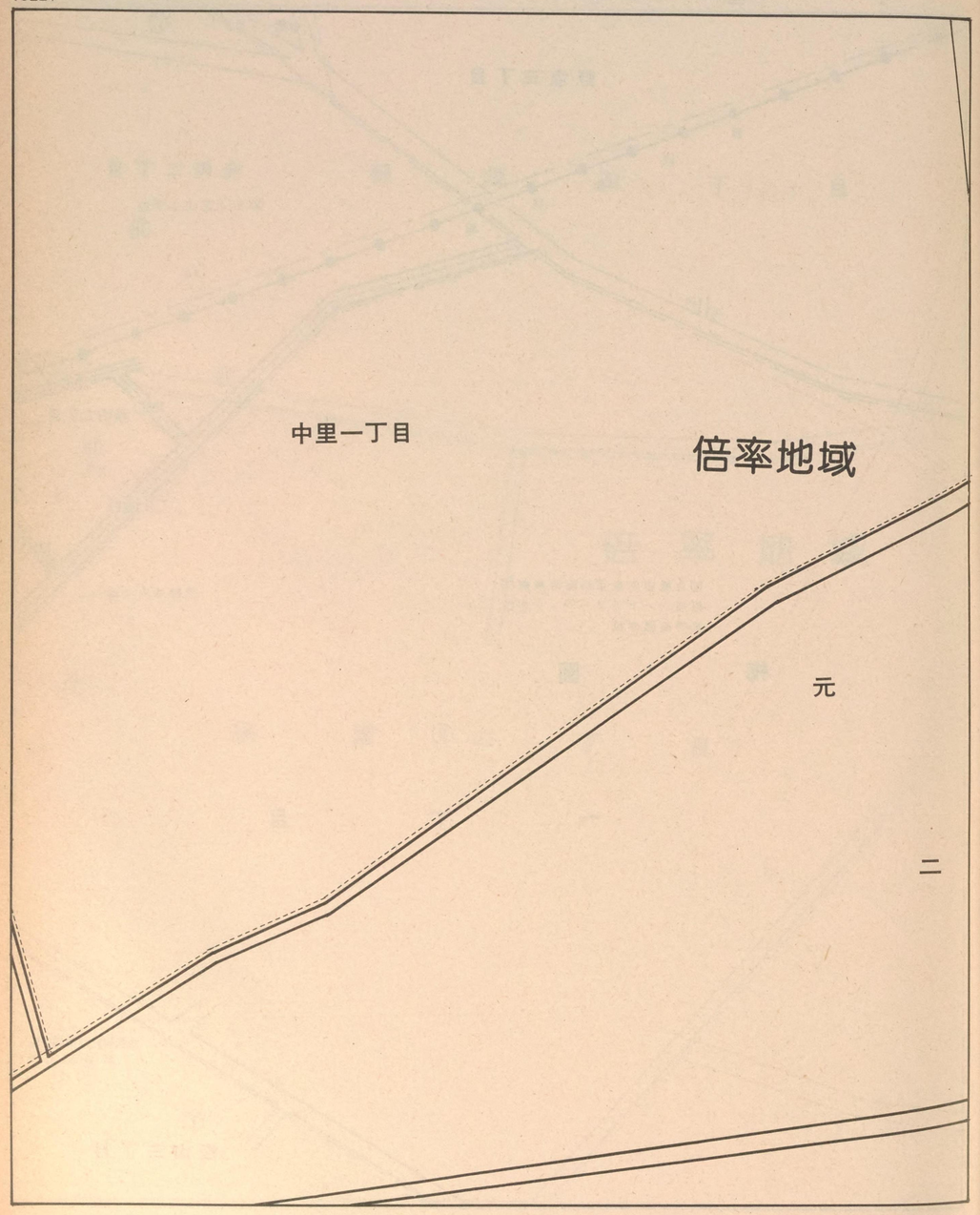

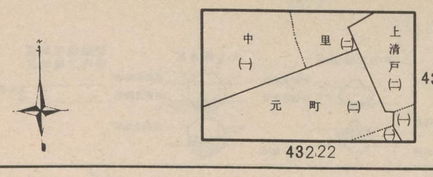

東村山

43221

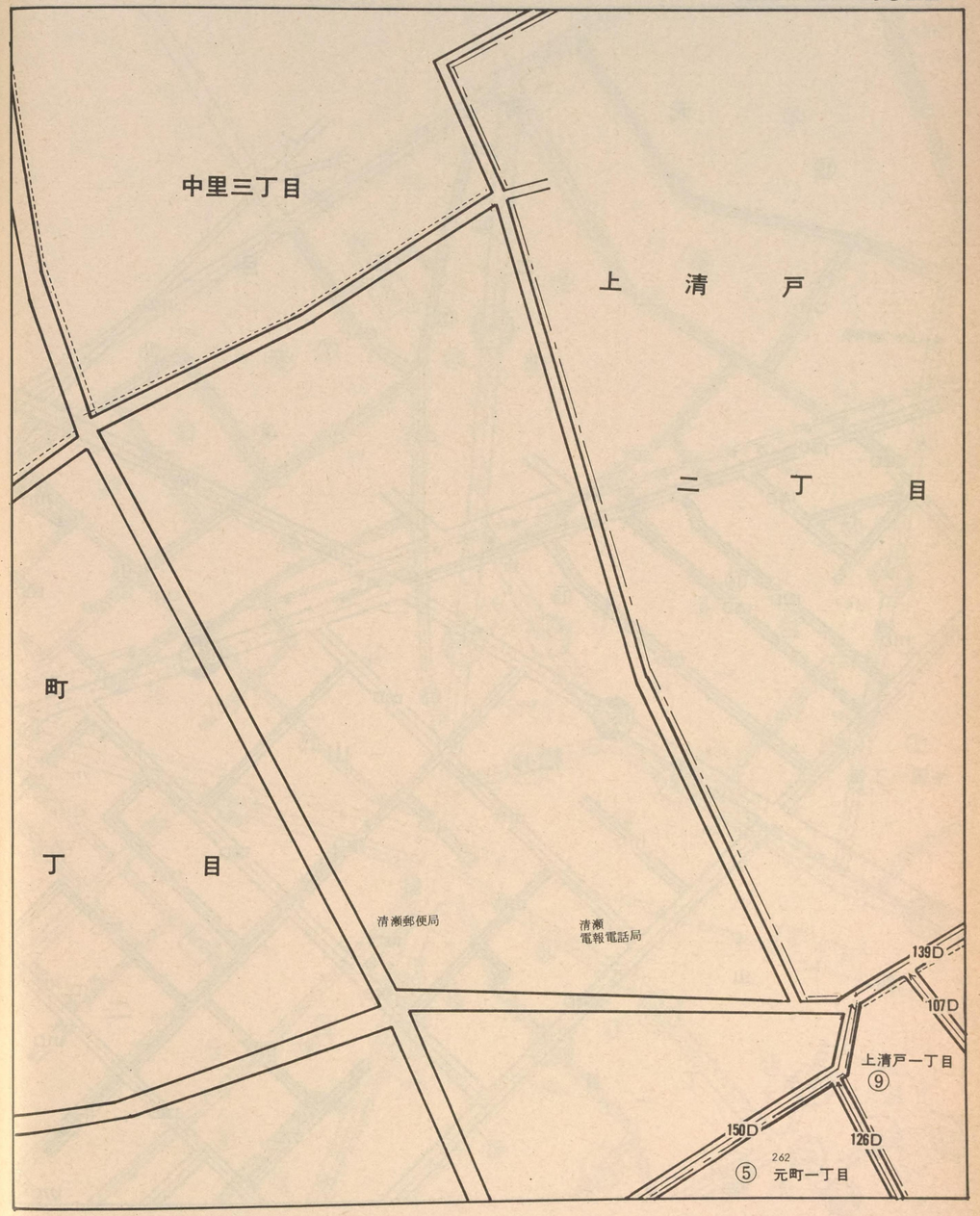

記号	借地権割合	記号	借地権割合
A	90%	E	50%
B	80%	F	40%
C	70%	G	30%
D	60%	H	20%

繁華街・高度商業地区
道路を中心として全地域
道路沿い

普通商業地区
併用住宅地区
全地域
北側道路沿い
南側全地域

中小工場地区
北側全地域
南側道路沿い
南側全地域

大工場地区
北側全地域
南側道路沿い
北側全地域

普通住宅地区
家内工場地区
無印は全地域

43222

元　町

二　丁　目

忠大ゴルフ練習場

西武池袋線

梅園一丁目

松　山

三　丁　目

43221　43220　43226　43223

元　町　上清戸　梅園　松　山

東村山

43222

上清戸一丁目

元　町

一　丁　目

松　山

二　丁　目

十字屋

西友ストアー

埼玉銀行

太陽神戸銀行

尾張屋

清瀬駅

記号	借地権割合	記号	借地権割合
A	90%	E	50%
B	80%	F	40%
C	70%	G	30%
D	60%	H	20%

繁華街・高度商業地区
道路を中心として全地域
道路沿い

普通商業地区 併用住宅地区
全地域
北側道路沿い
南側全地域

中小工場地区
北側全地域
南側道路沿い
南側全地域

大工場地区
北側全地域
南側道路沿い
北側全地域

普通住宅地区 家内工場地区
無印は全地域

43223

結核研究所附属療養所

松 山 三 丁 目

竹 丘 一 丁 目

43222 (二) 松 (二) 山 (一) (一) 竹丘 43227

43224

東村山 43223

松 山 一 丁 目 二 丁 目 三 丁 目

埼玉県 新座市

記号	借地権割合	記号	借地権割合
A	90%	E	50%
B	80%	F	40%
C	70%	G	30%
D	60%	H	20%

繁華街・高度商業地区

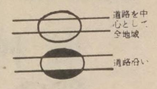

普通商業地区
併用住宅地区

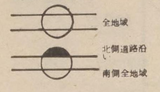

中小工場地区

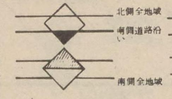

大工場地区

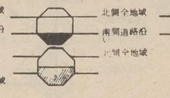

普通住宅地区
家内工場地区

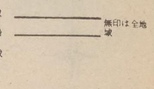

43224

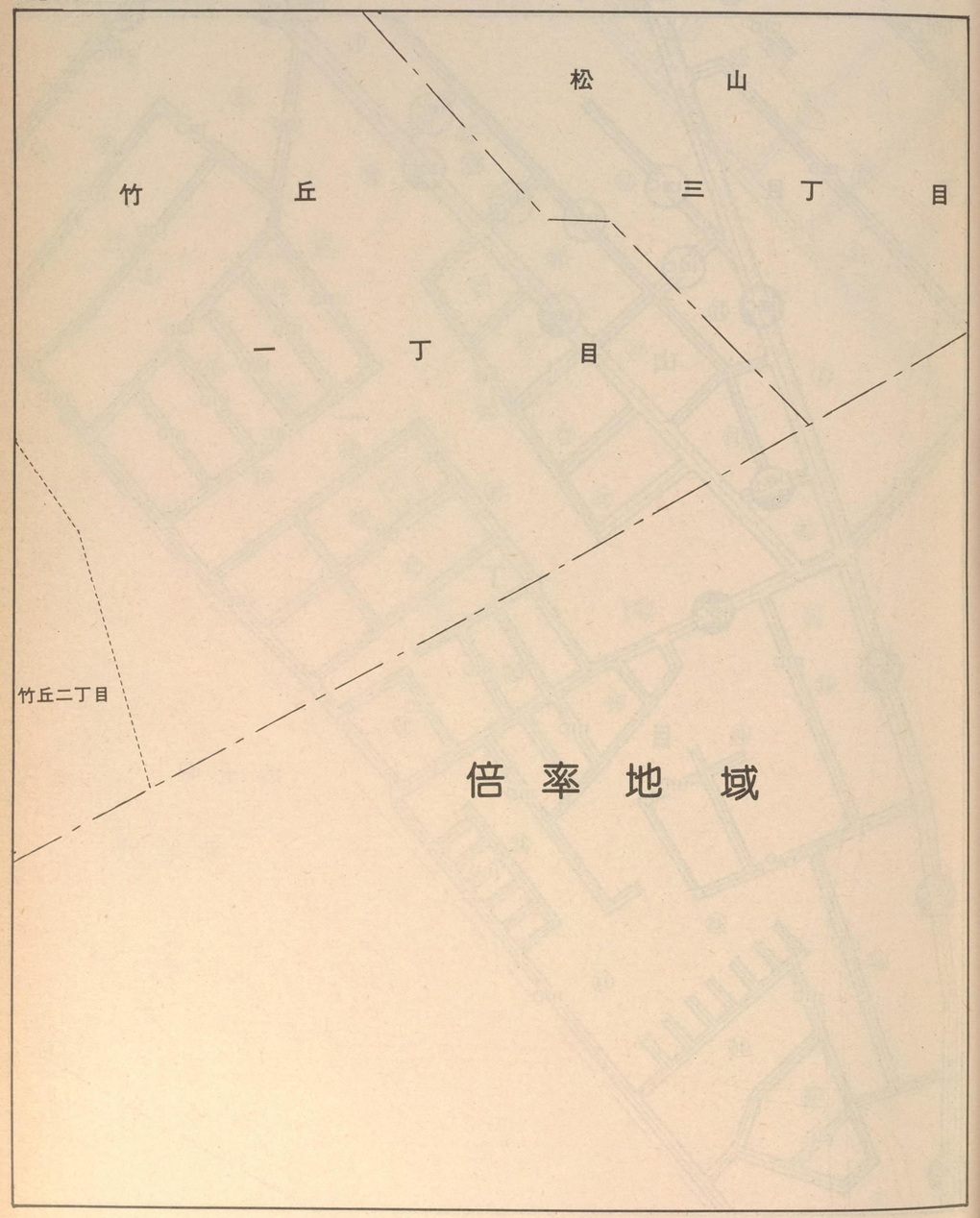

43223

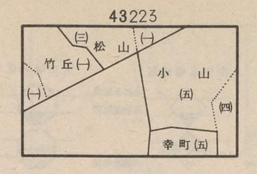

東村山

43224

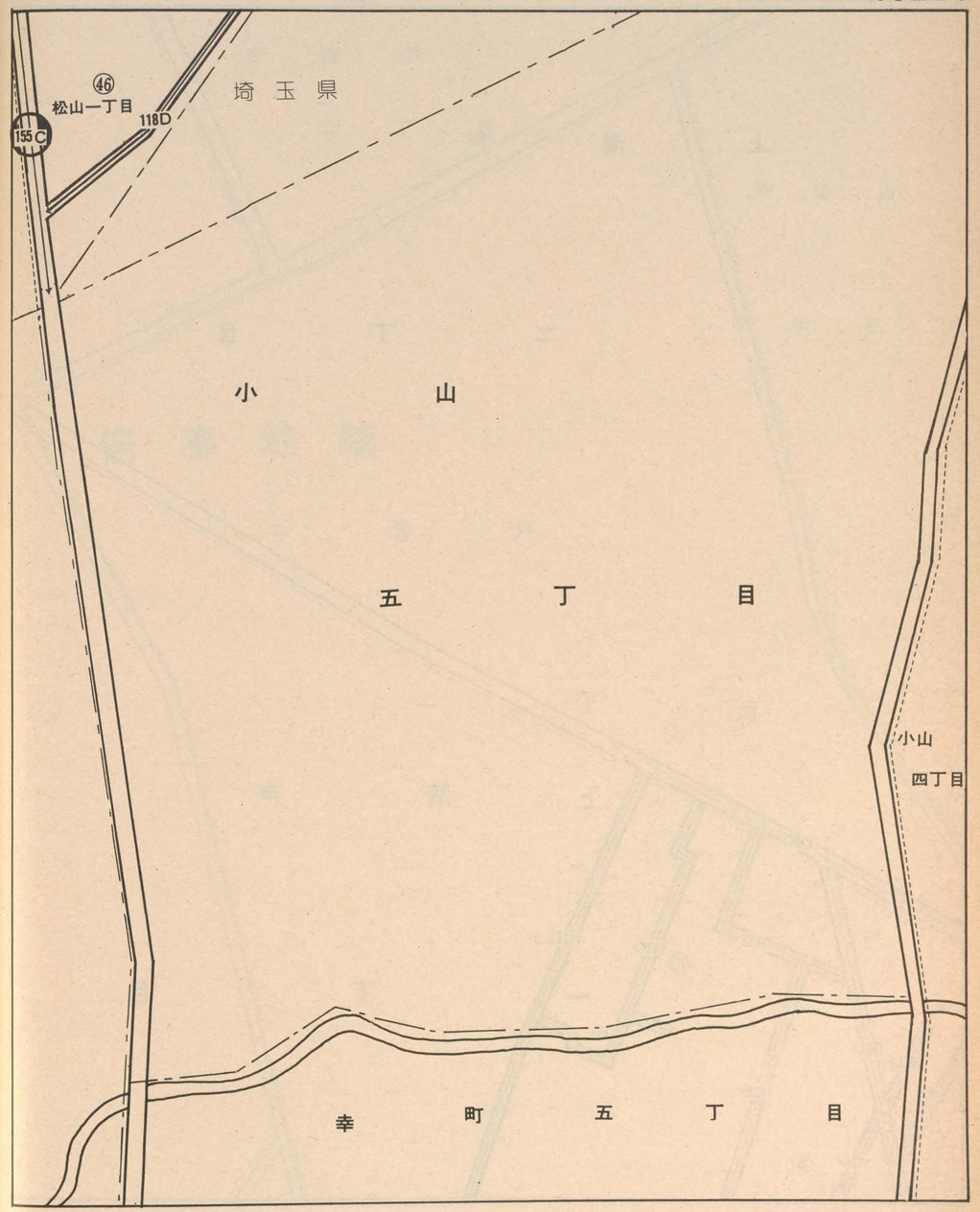

記号	借地権割合	記号	借地権割合
A	90%	E	50%
B	80%	F	40%
C	70%	G	30%
D	60%	H	20%

繁華街・高度商業地区
道路を中心として全地域
道路沿い

普通商業地区
併用住宅地区
全地域
北側道路沿い
南側全地域

中小工場地区
北側全地域
南側道路沿い
南側全地域

大工場地区
北側全地域
南側道路沿い
北側全地域

普通住宅地区
家内工場地区
無印は全地域

43225

上　清　戸　二　丁　目

上　清　戸　一　丁　目

139D　307　308　112D　112D　⑩　112D　310　310　282　107D　150D　⑨　107D　112D　112D　⑧

43221　(二) 上清戸　(四)　(三) 中清戸　(一)　(一)

43226

東村山　43225

中清戸　二丁目

中清戸　三丁目

倍率地域

中清戸　一丁目

記号	借地権割合	記号	借地権割合
A	90%	E	50%
B	80%	F	40%
C	70%	G	30%
D	60%	H	20%

繁華街・高度商業地区
道路を中心として全地域
道路沿い

普通商業地区
併用住宅地区
全地域
北側道路沿い
南側全地域

中小工場地区
北側全地域
南側道路沿い
南側全地域

大工場地区
北側全地域
南側道路沿い
北側全地域

普通住宅地区
家内工場地区
無印は全地域

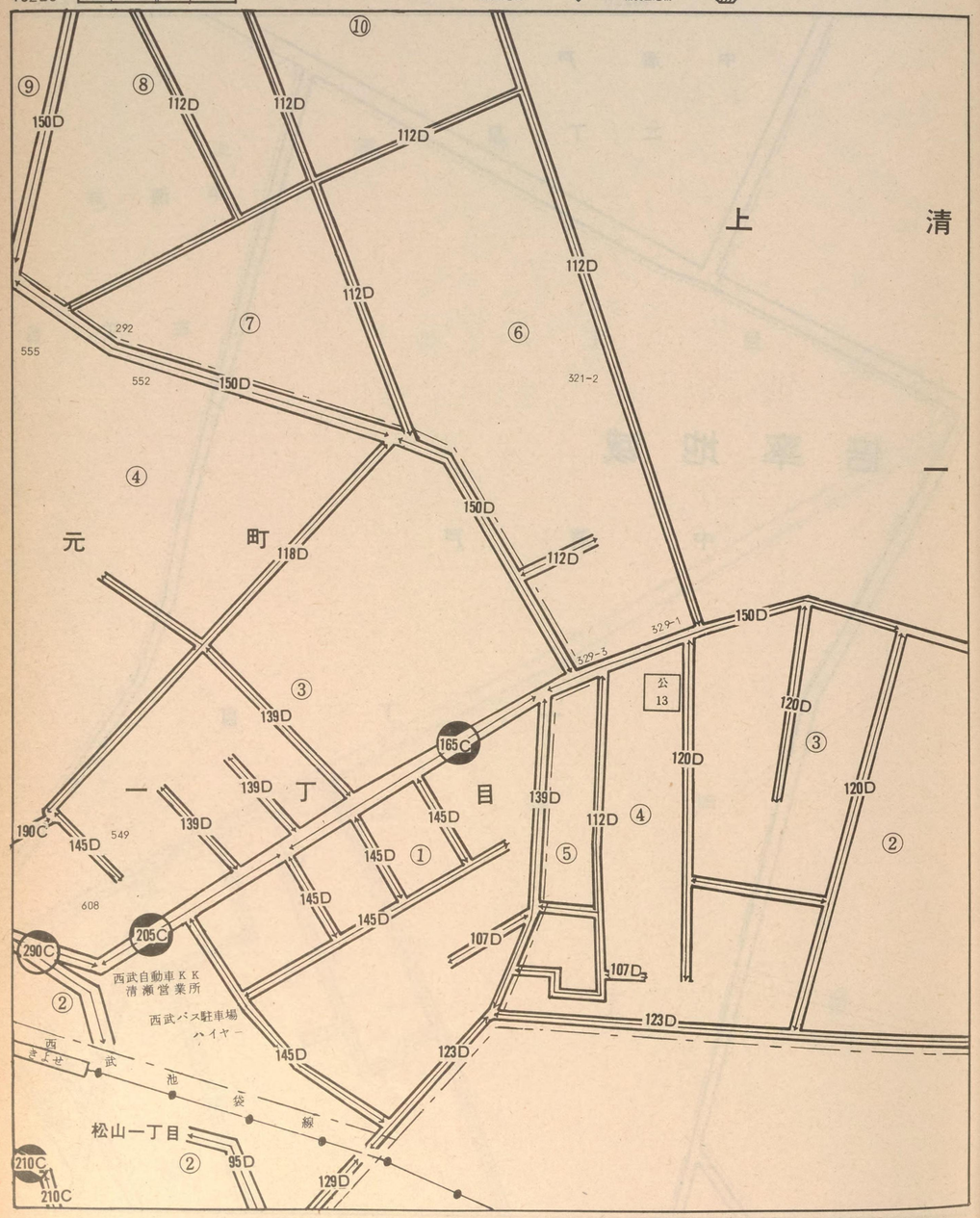

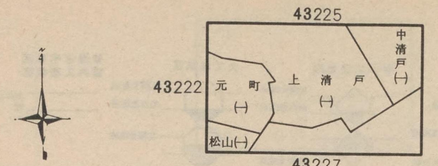

東村山 43226

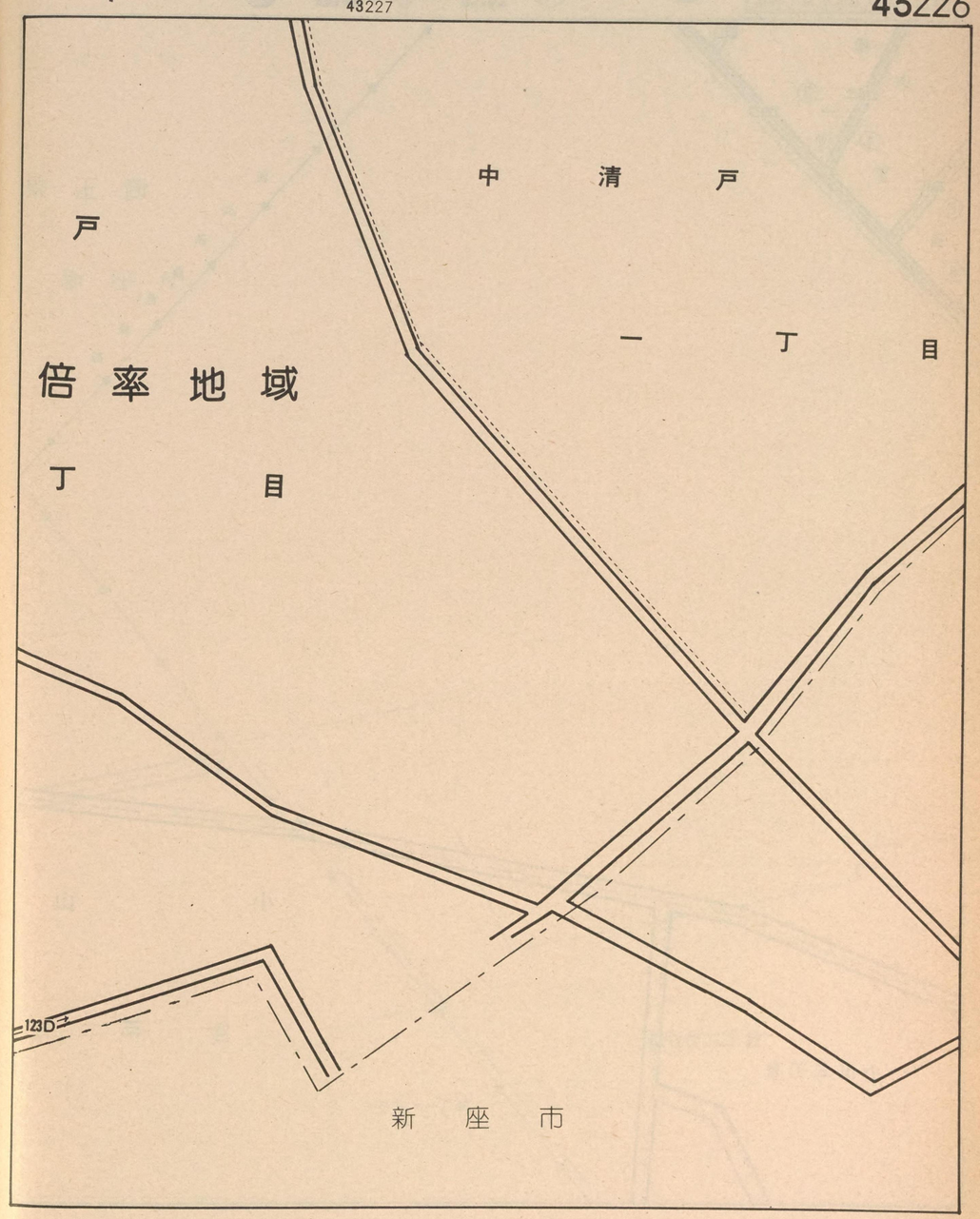

記号	借地権割合	記号	借地権割合
A	90%	E	50%
B	80%	F	40%
C	70%	G	30%
D	60%	H	20%

繁華街・高度商業地区
道路を中心として全地域
道路沿い

普通商業地区
併用住宅地区
全地域
北側道路沿い
南側全地域

中小工場地区
北側全地域
南側道路沿い
南側全地域

大工場地区
北側全地域
南側道路沿い
北側全地域

普通住宅地区
家内工場地区
無印は全地域

43227

松山町(一)
95D
210C
③
一
129D
④
丁
609-2
200C
⑤
目
⑥
埼玉県
西武鉄道池袋線
小山三
小山五丁目

43226
43223
松山町(一)
埼玉県
(五)小山(三)
(二)
氷川台(二)

東村山 43227

新座市
丁目
小山一丁目
氷川台二丁目

記号	借地権割合	記号	借地権割合
A	90%	E	50%
B	80%	F	40%
C	70%	G	30%
D	60%	H	20%

繁華街・高度商業地区
道路を中心として全地域
道路沿い

普通商業地区
併用住宅地区
全地域
北側道路沿い
南側全地域

中小工場地区
北側全地域
南側道路沿い
南側全地域

大工場地区
北側全地域
南側道路沿い
北側全地域

普通住宅地区
家内工場地区
無印は全地域

43228

前沢四丁目

前沢五丁目

花小金井四丁目

花小金井三丁目

前二

前三

134D
128D
118D
138D
102D

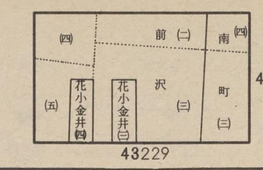

東村山

43228

沢丁目

沢丁目

南町四丁目

南町三丁目

大和精工株式会社
久留米工場

中谷製菓ＫＫ

8
1054
89D
4
35
85D
95D
⑧
30
85D
85D
34
⑩
⑨
95D
118D
102D
29

記号	借地権割合	記号	借地権割合
A	90%	E	50%
B	80%	F	40%
C	70%	G	30%
D	60%	H	20%

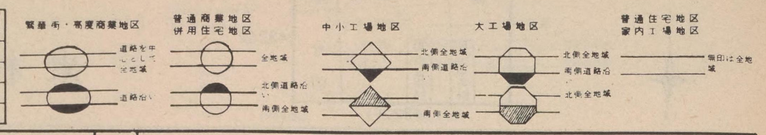

43229

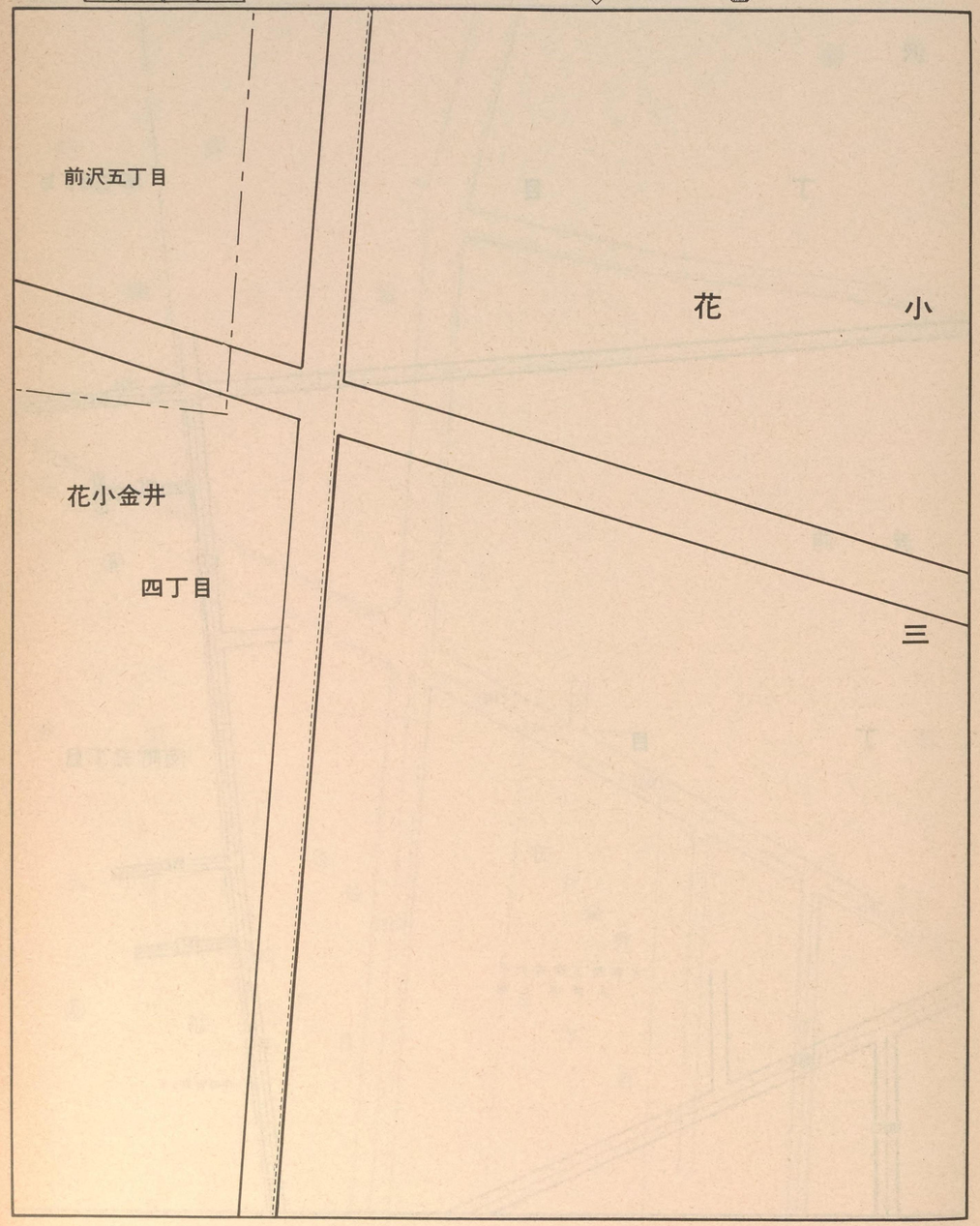

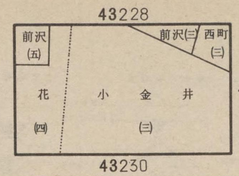

東村山

43229

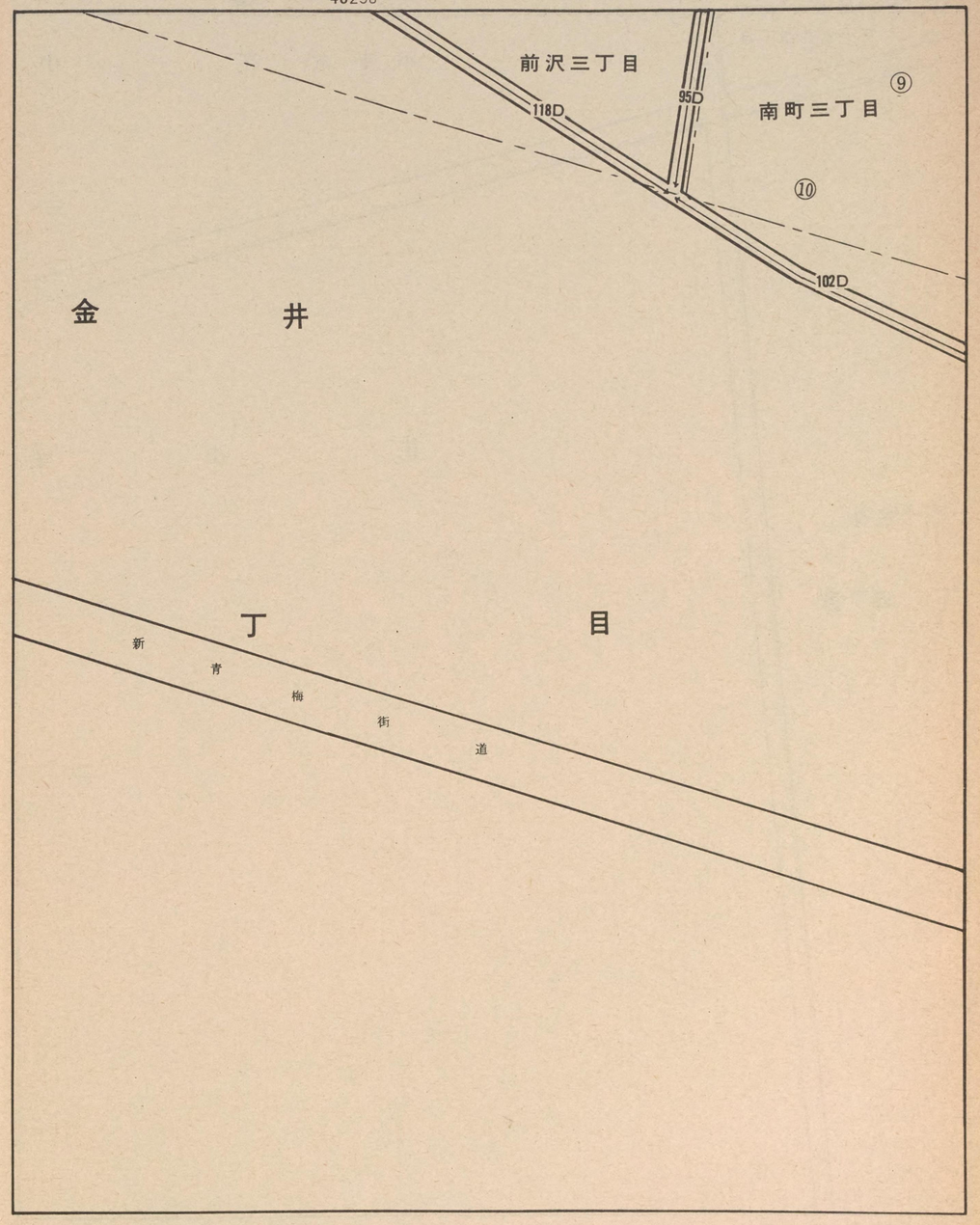

記号	借地権割合	記号	借地権割合
A	90%	E	50%
B	80%	F	40%
C	70%	G	30%
D	60%	H	20%

繁華街・高度商業地区

普通商業地区
併用住宅地区

中小工場地区

大工場地区

普通住宅地区
家内工場地区

43230

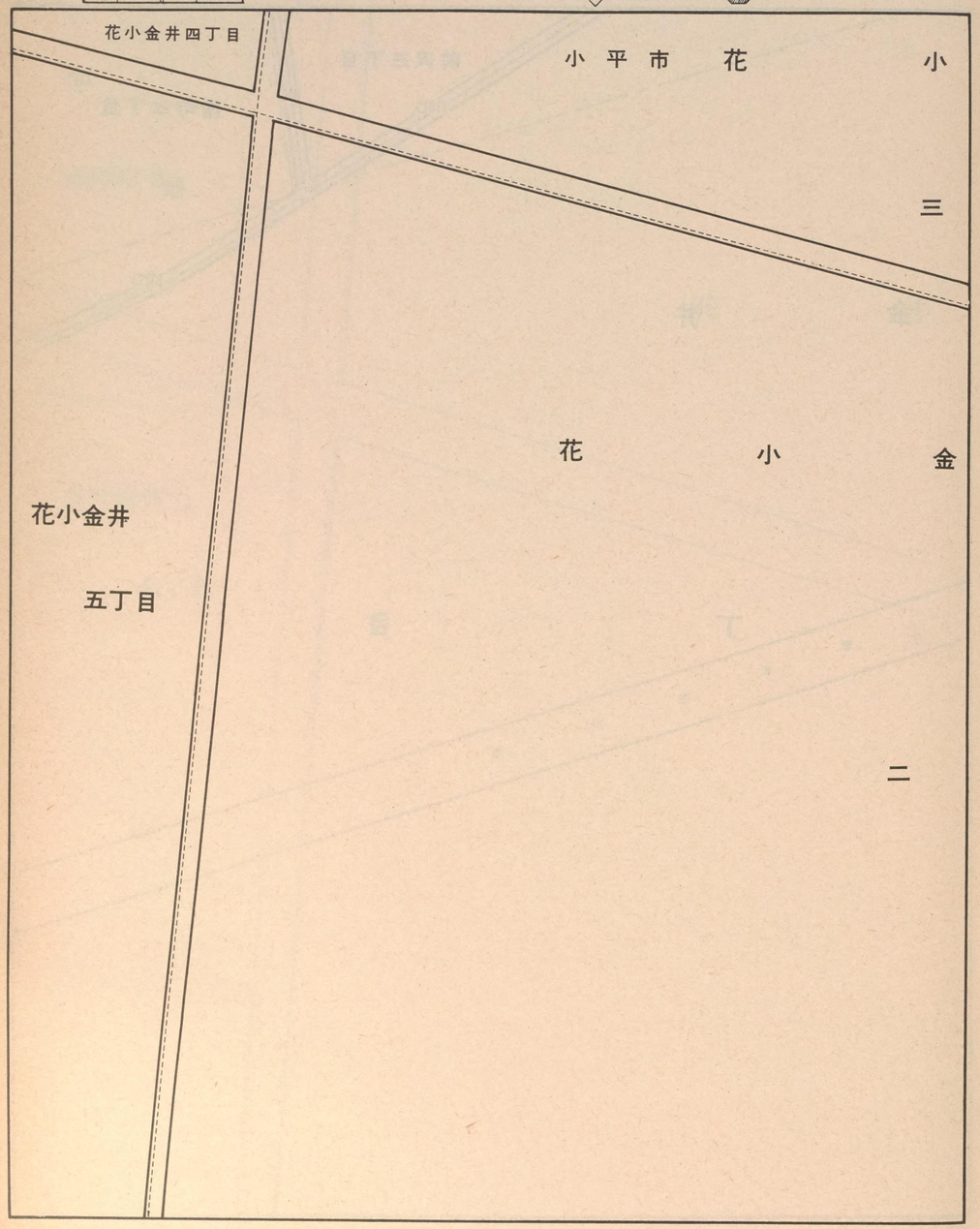

43229

43234

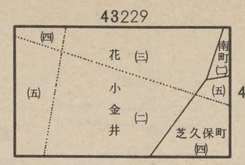

東村山

43230

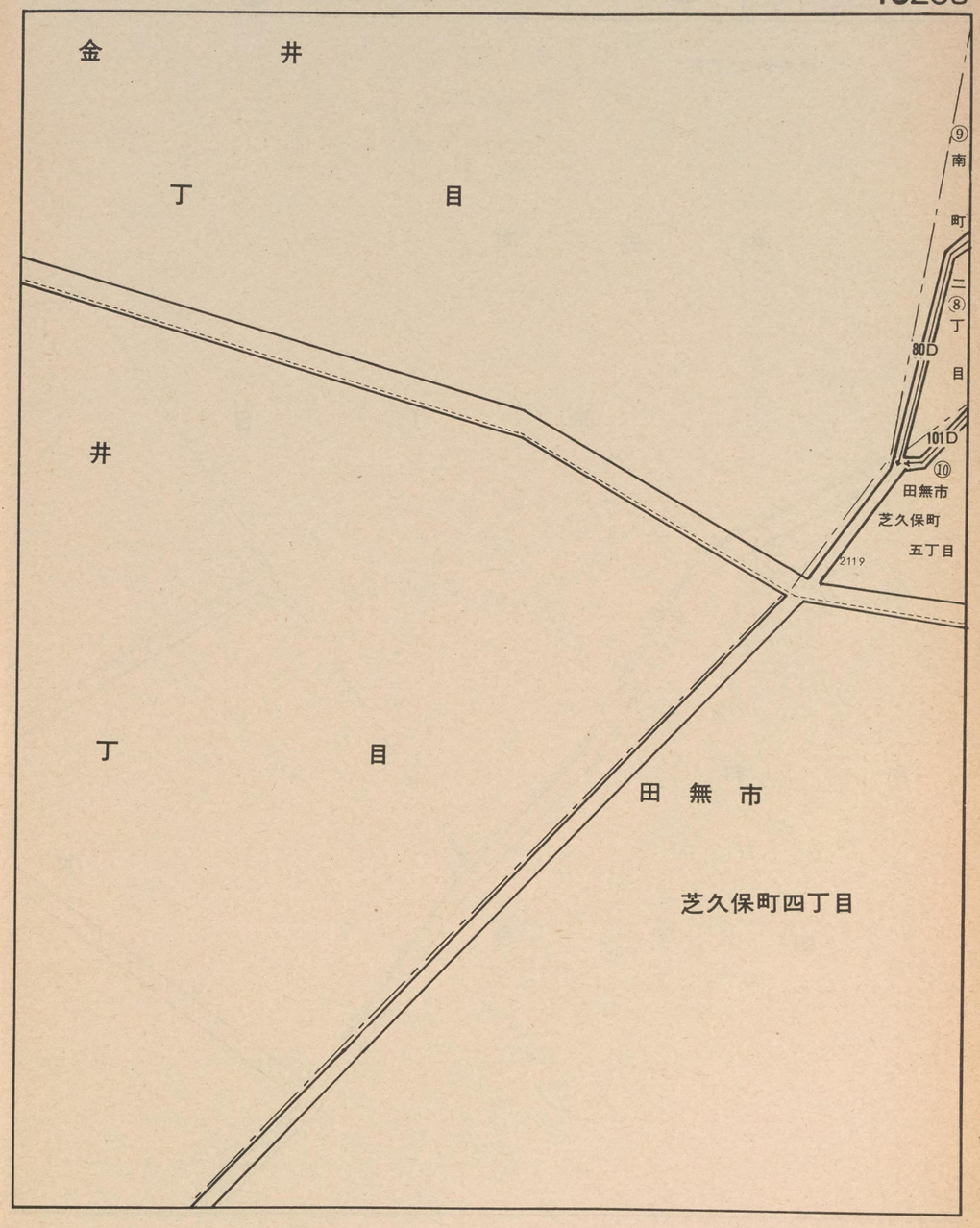

記号	借地権割合	記号	借地権割合
A	90%	E	50%
B	80%	F	40%
C	70%	G	30%
D	60%	H	20%

繁華街・高度商業地区
道路を中心として両側
道路沿い

普通商業地区
併用住宅地区
全地域
北側道路沿い
南側全地域

中小工場地区
北側全地域
南側道路沿い
南側全地域

大工場地区
北側全地域
南側道路沿い
北側全地域

普通住宅地区
家内工場地区
福田は全地域

43231

中央町三丁目

中　央　町

四　丁　目

南　町

四　丁　目

南

所沢街道

東村山

43231

南沢三丁目

南　沢

四　丁　目

倍　率　地　域

⊗ 東久留米市立
第五小学校

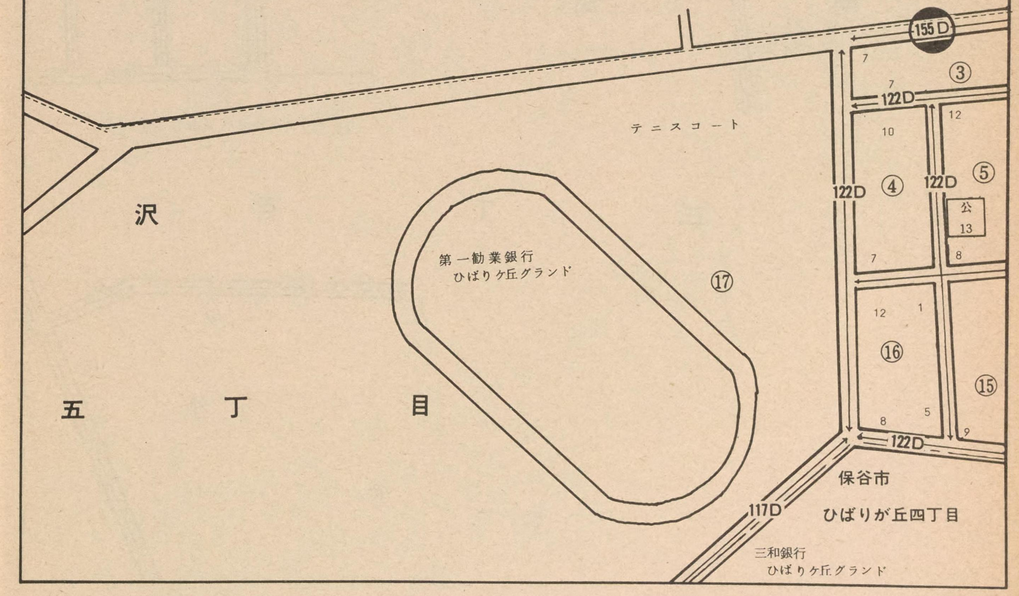

記号	借地権割合	記号	借地権割合
A	90%	E	50%
B	80%	F	40%
C	70%	G	30%
D	60%	H	20%

繁華街・高度商業地区
道路を中心として全地域
道路沿い

普通商業地区
併用住宅地区
全地域
北側道路沿い
南側全地域

中小工場地区
北側全地域
南側道路沿い
南側全地域

大工場地区
北側全地域
南側道路沿い
北側全地域

普通住宅地区
家内工場地区
無印は全地域

43232

倍率地域

南町 四丁目

所沢街道

南町 三丁目

⑤ ⑧ ⑦ ④ ③ ② ① ⑨ ⑥

1054 15 89D 11 26 89D 17 20 89D 36 79 95D 101D 95D 131 95D 101D 95D 81

大丸上原ＫＫ
東久留米工場

③ ㊏東久留米市立南町小学校

43231
43228
43240
43233
(四) (五) ひばりが丘四
南町 (三) (一)

東村山 43232

南沢

第一勧業銀行グランド

石川島播磨重工業ＫＫ
東久留米寮

五丁目

テニスコート

保谷市

三和銀行
ひばりケ丘グランド

ひばりが丘四丁目

117D 12 10 92D 90D 89D 95D 106D 11 所沢街道 42 45 1537 57 60 1 4 71

南町 七丁目

ＫＫ熊谷組

遊園地

一丁目

グランド

⑥ ⑦ ⑧ ① ⑤ ④ ⑫ ③ ⑨ ⑩ ⑬

記号	借地権割合	記号	借地権割合
A	90%	E	50%
B	80%	F	40%
C	70%	G	30%
D	60%	H	20%

繁華街・高度商業地区
道路を中心として全地域
道路沿い

普通商業地区
併用住宅地区
全地域
北側道路沿い
南側全地域

中小工場地区
北側全地域
南側道路沿い
南側全地域

大工場地区
北側全地域
南側道路沿い
北側全地域

普通住宅地区
家内工場地区
無印は全地域

43233

南 ⑦町 三 丁 目 南

花小金井三丁目

南町

二丁目

芝久保町五丁目

95D 90D 102D 100D 94D 148D 143D 80D 106D

新青梅街道

神明神社

遠藤

K K東京久留米花世園芸センター

一段低い

田無ゴルフセンター練習場

路

水

43232 43229 43234

花小金井 (三) 南 (一) (二) 町 (三) 西原町(四) 芝久保町 (五)

東村山

43233

町 熊谷組グランド 一丁目

田無市

西原町

五丁目

90D 85D 111D 100D 95D

記号	借地権割合	記号	借地権割合
A	90%	E	50%
B	80%	F	40%
C	70%	G	30%
D	60%	H	20%

繁華街・高度商業地区
道路を中心として全地域
道路沿い

普通商業地区
併用住宅地区
全地域
北側道路沿い
南側全地域

中小工場地区
北側全地域
南側道路沿い
南側全地域

大工場地区
北側全地域
南側道路沿い
北側全地域

普通住宅地区
家内工場地区
無印は全地域

43234

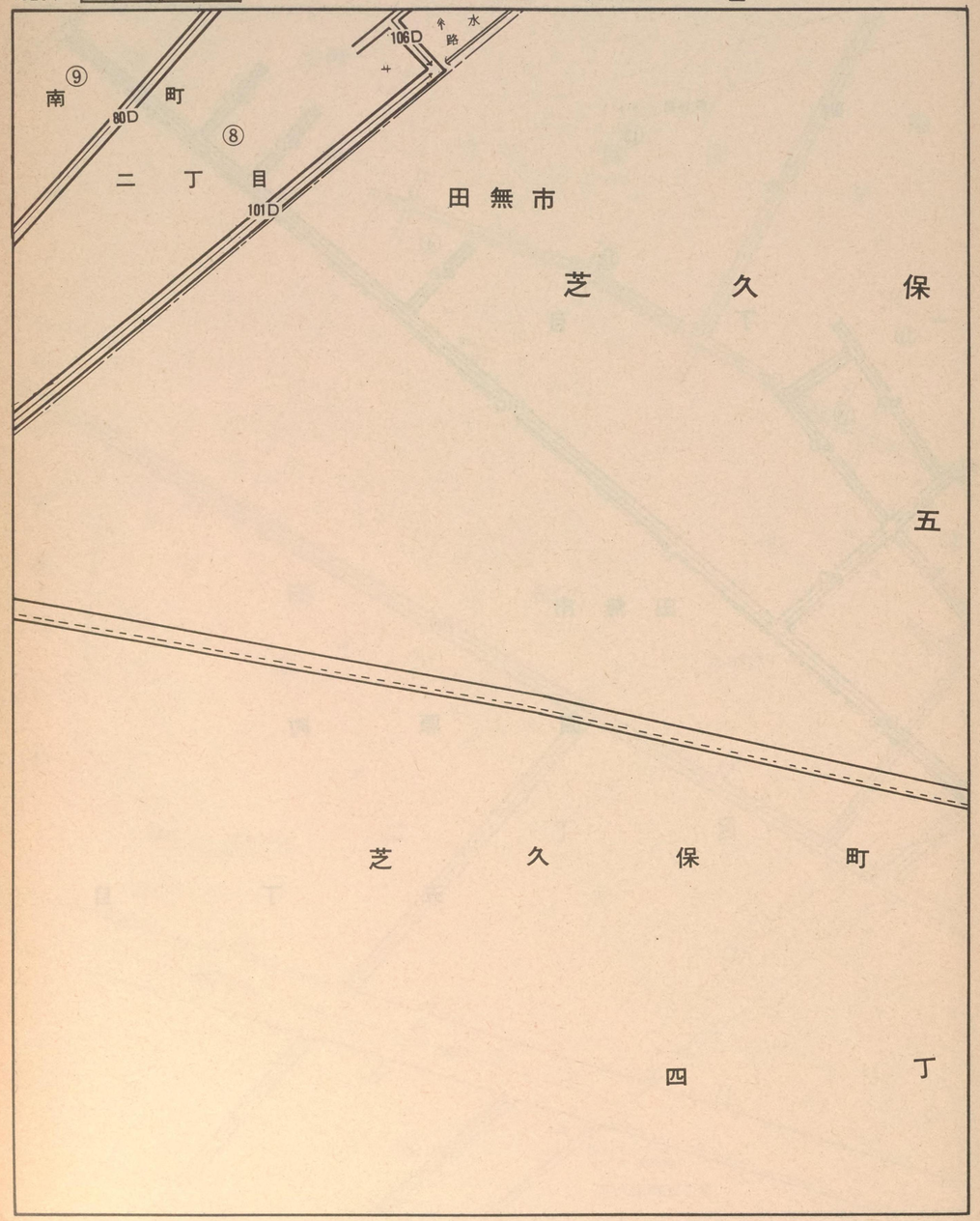

43233
南町(二)
西原町(四)
芝久保町
43230
(五)
本町(七)
(四)

東村山

43234

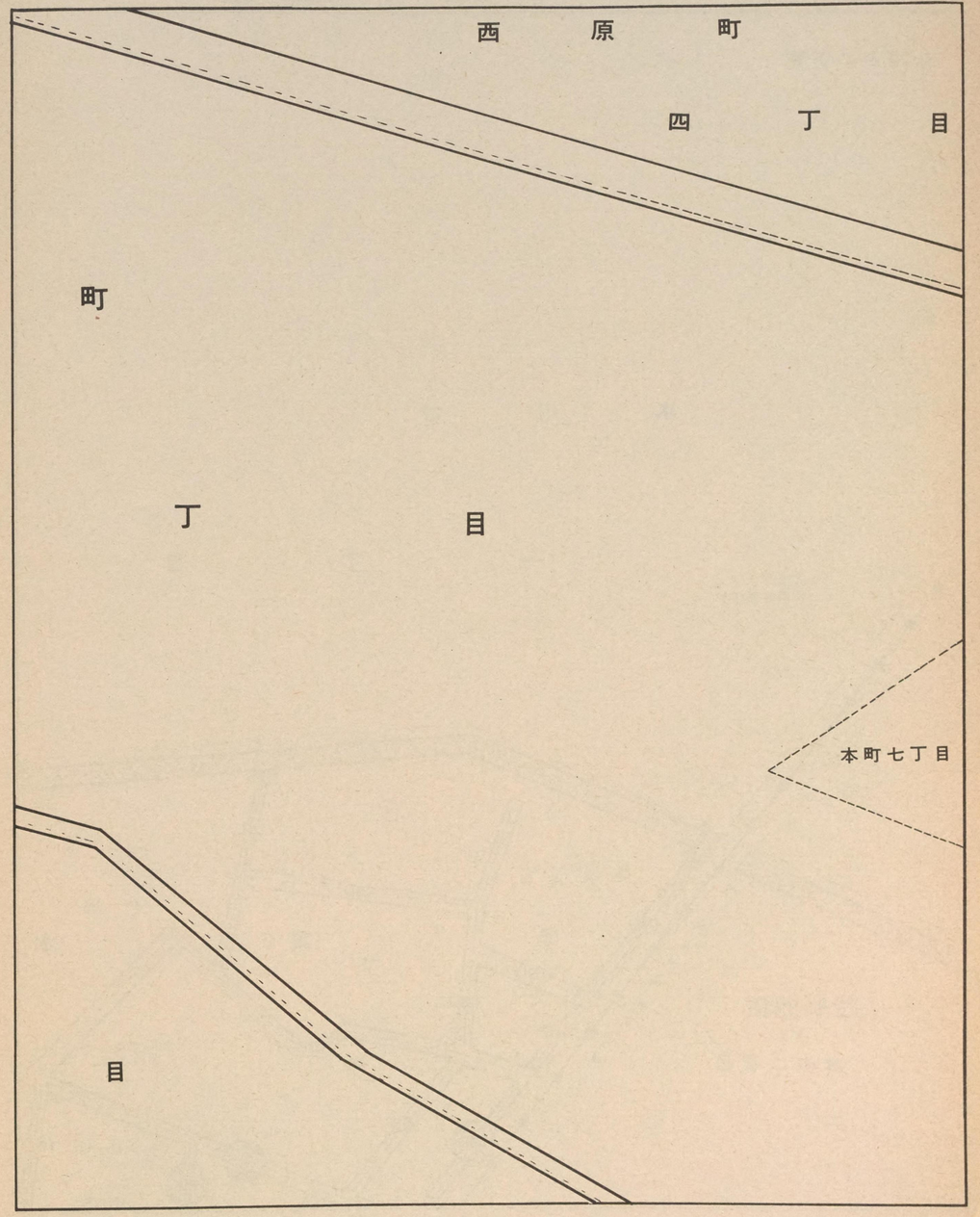

記号	借地権割合	記号	借地権割合
A	90%	E	50%
B	80%	F	40%
C	70%	G	30%
D	60%	H	20%

繁華街・高度商業地区
道路を中心として全地域
道路沿い

普通商業地区
併用住宅地区
全地域
北側道路沿い
南側全地域

中小工場地区
北側全地域
南側道路沿い
南側全地域

大工場地区
北側全地域
南側道路沿い
北側全地域

普通住宅地区
家内工場地区
無印は全地域

43235

氷川台二丁目

氷　川　台

一　丁　目

東京学芸大学
附属養護学校

西武池袋線

小山一丁目

袋黒目川

いなりばし

公認
豊島なでしこ
幼稚園

東本町

倍率地域

本町二丁目

東久留米農協
駅前支店

大生相互銀行
東久留米支店

112D　123D　128D　134D　140D　145D　160D　290C　300C

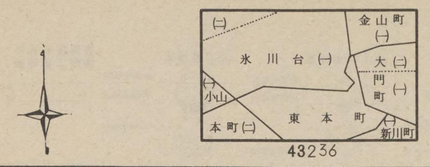

東村山

43235

金　山　町

一　丁　目

大　門　町

二　丁　目

市道33号

倍率地域

大　門　町

一　丁　目

墓地　卍薬師寺

町

東久留米マンション

新川町一丁目

水路

118D　123D　128D　134D　145C　145D　160C　170C　235C

記号	借地権割合	記号	借地権割合
A	90%	E	50%
B	80%	F	40%
C	70%	G	30%
D	60%	H	20%

繁華街・高度商業地区
道路を中心として全地域
道路沿い

普通商業地区
併用住宅地区
全地域
北側道路沿い
南側全地域

中小工場地区
北側全地域
南側道路沿い
南側全地域

大工場地区
北側全地域
南側道路沿い
北側全地域

普通住宅地区
家内工場地区
無印は全地域

43236

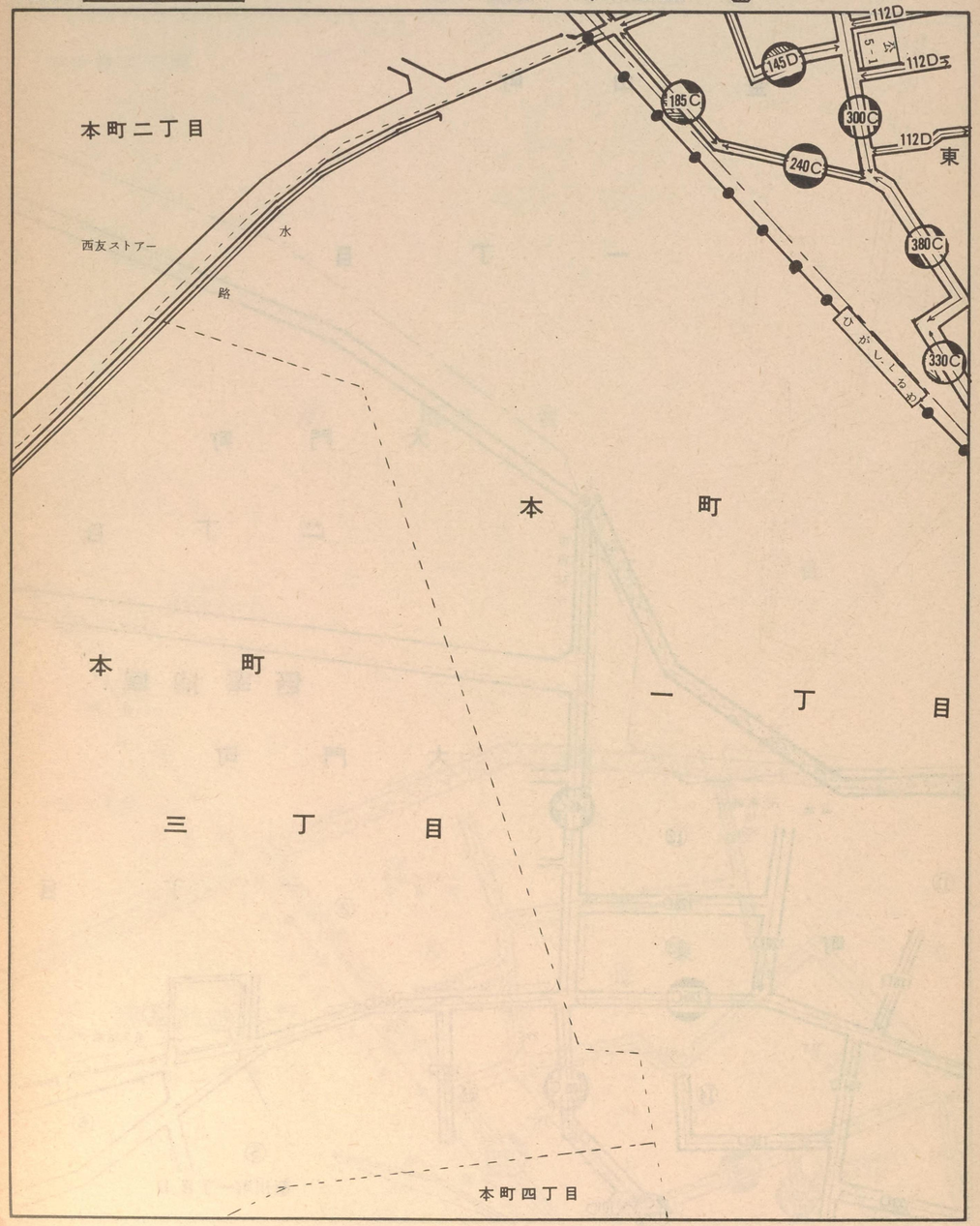

43235

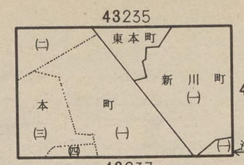

43241

東村山

43236

43237

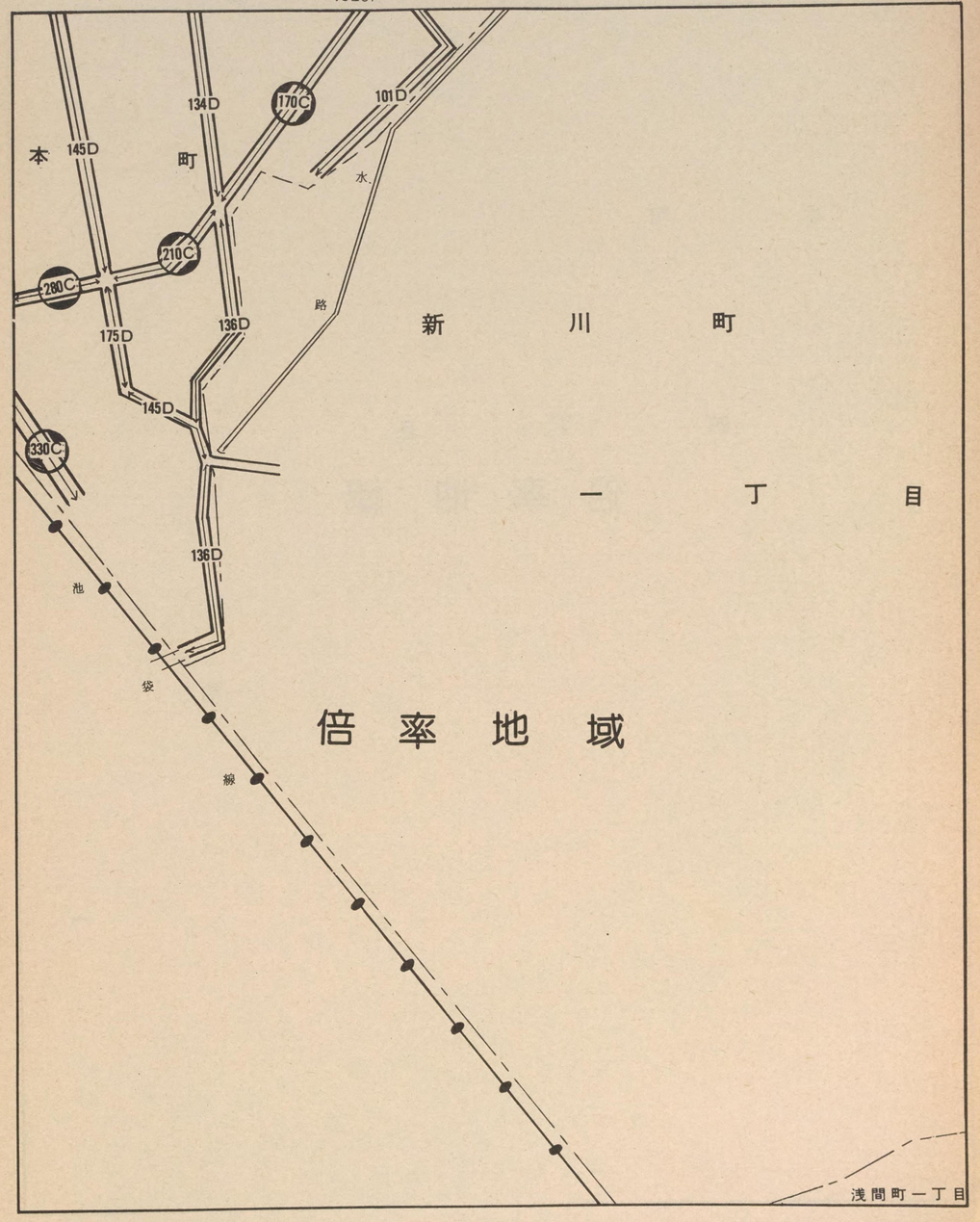

記号	借地権割合	記号	借地権割合
A	90%	E	50%
B	80%	F	40%
C	70%	G	30%
D	60%	H	20%

繁華街・高度商業地区
道路を中心として両側地域
道路沿い

普通商業地区
併用住宅地区
全地域
北側道路沿い
南側全地域

中小工場地区
北側全地域
南側道路沿い
南側全地域

大工場地区
北側全地域
南側道路沿い
北側全地域

普通住宅地区
家内工場地区
指定に全地域

43237

本

本　　町

四　丁　目

倍率地域

南

一

43236　新川町

(三)　本　町　(一)　浅間町(一)

(四)　南　沢　(一)　学園町(一)

43238　43242

東村山

43237

町

一　丁　目

新川町一丁目

浅間町一丁目

西武鉄道池袋線

101D

101D

緑が丘幼稚園
運動場

②

学　園　町

61D

90D

90D

高圧線下

道

沢

丁　目

一　丁　目

⑧

自由学園

111D

117D

⑤

路　水

自由学園公園

⑥

記号	借地権割合	記号	借地権割合
A	90%	E	50%
B	80%	F	40%
C	70%	G	30%
D	60%	H	20%

繁華街・高度商業地区
道路を中心として全地域
道路沿い

普通商業地区
併用住宅地区
全地域
北側道路沿い
南側全地域

中小工場地区
北側全地域
南側道路沿い
南側全地域

大工場地区
北側全地域
南側道路沿い
北側全地域

普通住宅地区
家内工場地区
無印は全地域

43238

南沢

一丁目

南沢

南沢

倍率地域

三丁目

二丁

南沢四丁目

⑲ 85D
127D
138D

43237

(一)
南沢(三)(四)
(二)
学(一)
園町(二)(三)
(一) ←ひばりが丘

ひばりが丘団地 43239
43243

東村山

43238

高圧道路

学⑥園町⑧

自由学園

115D
127D
111D
148D
165D
143D
138D
122D
132D
155D
85D

一丁目

二丁目

三丁目

四丁目

学④園町⑥

⑤ ⑦ ⑨ ⑩ ⑪ ⑬ ⑭ ⑮ ⑯ ⑰

近道

下

⑫ 東久留米市立南中学校

記号	借地権割合	記号	借地権割合
A	90%	E	50%
B	80%	F	40%
C	70%	G	30%
D	60%	H	20%

繁華街・高度商業地区
道路を中心として全地域
道路沿い

普通商業地区
併用住宅地区
全地域
北側道路沿い
南側全地域

中小工場地区
北側全地域
南側道路沿い
南側全地域

大工場地区
北側全地域
南側道路沿い
北側全地域

普通住宅地区
家内工場地区
無印は全地域

43239

倍率地域

南沢

南沢二丁目

四丁目

ひばり

五丁目

南沢

保谷市

ひばりが丘四丁目

東久留米市立第五小学校

三和銀行
総合グランド

127D 138D 117D 122D 155D

43238
43231
43240

東村山

43239

学園町二丁目

ひばりが丘団地

ひばりが丘二丁目

ひばりが丘三丁目

127D 138D 160D 133D 165D 175D

記号	借地権割合	記号	借地権割合
A	90%	E	50%
B	80%	F	40%
C	70%	G	30%
D	60%	H	20%

繁華街・高度商業地区
道路を中心として全地域
道路沿い

普通商業地区
併用住宅地区
全地域
北側道路沿い
南側全地域

中小工場地区
北側全地域
南側道路沿い
南側全地域

大工場地区
北側全地域
南側道路沿い
北側全地域

普通住宅地区
家内工場地区
無印は全地域

43240

保谷市

ひ ば り が 丘

四 丁 目

西原町五丁目

西原町四丁目

1537 4 1526 2 117D 町 南⑤ 117D ④ 90D 一 丁 目 ② ① 所沢街道 127D 90D ① 117D 117D ③ 74D ③ 80D 12 12 17

43239

43232

ひばりが丘(四) ひばりが丘団地 (三) 谷戸町 (一) (二) 南町(一) 西原町(五) (四) 緑町 (二) (一)

東村山

43240

ば り が 丘

三 丁 目

谷戸町二丁目

ば り が 丘 団 地

緑町三丁目

緑 町

二 丁 目

緑町一丁目

記号	借地権割合	記号	借地権割合
A	90%	E	50%
B	80%	F	40%
C	70%	G	30%
D	60%	H	20%

繁華街・高度商業地区
普通商業地区 併用住宅地区
中小工場地区
大工場地区
普通住宅地区 家内工場地区

43241

新　川　町

二　丁　目

倍　率　地　域

新　川　町

一　丁　目

浅間町一丁目

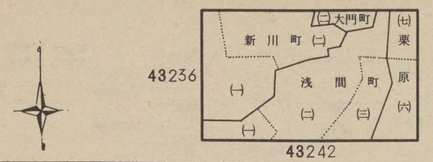

東村山

43241

大門町二丁目

浅

間

町

二

丁

目

浅間神社

102D

埼玉県

新座市

浅間町

86D

96D

107D

112D

106

107

125

386

382

15

30

20

10

11

9

5

①
②
③
④
⑤
⑥
⑦
⑧
⑨
⑩
⑪
⑫
⑭

記号	借地権割合	記号	借地権割合
A	90%	E	50%
B	80%	F	40%
C	70%	G	30%
D	60%	H	20%

繁華街・高度商業地区
道路を中心として全地域
道路沿い

普通商業地区
併用住宅地区
全地域
北側道路沿い
南側全地域

中小工場地区
北側全地域
南側道路沿い
南側全地域

大工場地区
北側全地域
南側道路沿い
北側全地域

普通住宅地区
家内工場地区
無印は全地域

43242

浅間町

浅間町

二丁目

倍率地域

一丁目

立野川

西武鉄道

池袋線

下ル坂

学園町

一丁目

二丁目

三丁目

町

86D 80D 75D 134D 128D 145D 139D 112D 118D 150D 155D 127D 133D

① ② ③ ④ ⑤ ⑥ ⑦ ⑧ ⑨ ⑩ ⑪ ⑫ ⑬ ⑭ ⑮ ⑯ ⑰ ⑲ ⑳ ㉑ ㉒ ㉓ ㉕ ㉗ ㉘ ㉙ ㉚

96D 107D 102D 112D 128D 145D 134D 139D 118D 150D 155D 127D 133D 115D

394 404 406 423 427 431 432 433 566 563

43241
43237
43243

浅間町 (二) (一) (三) 栗原 (六) (五) ひばりが丘北 (四) (三) 学園町 (一)

東村山

43242

埼玉県

保谷市

ひばりが丘北四丁目

ひばりが丘北三丁目

ひばりヶ丘ショッピングセンター

記号	借地権割合	記号	借地権割合
A	90%	E	50%
B	80%	F	40%
C	70%	G	30%
D	60%	H	20%

繁華街・高度商業地区
道路を中心として全地域
道路沿い

普通商業地区
併用住宅地区
全地域
北側道路沿い
南側全地域

中小工場地区
北側全地域
南側道路沿い
南側全地域

大工場地区
北側全地域
南側道路沿い
北側全地域

普通住宅地区
家内工場地区
無印は全地域

43243

自由学園構内 ⑧
自由学園グランド ⑧
自由学園 清風寮第2寮
浅間町 160C 三丁目
自由学園 学園町 一丁目 ⑨ ⑩ ⑪ ⑫ ⑬ ⑭ ⑮ ⑯
保谷市
ひばりが丘 一丁目
ひばりが丘二丁目
165D 122D 106D 119D 155D

43242
43238
浅間町(三) ひばりが丘北(四)(三) 学園町(一)(二) ひばりが丘(一)(二) 住吉町(二)(三) 谷戸町(二)(三)

東村山 43243

保谷市
ひばりが丘北四丁目
ひばりが丘北三丁目
ひばり ヶ丘
田無市
住吉町
谷戸町
三丁目
谷戸町二丁目
133D

YP2-36
*83W20425 *
O
複写